DATE DESPRE IMOBILUL NR. 1702

Oficiul de Cadastru şi Publicitate Imobiliară CARAS-SEVERIN
Biroul de Cadastru şi Publicitate Imobiliară Resita

A. Partea I. Descrierea imobilului

Nr. CF vechi:4936 Moldova Veche
Nr. cadastral vechi:664

TEREN Intravilan

Adresa: Loc. Moldova Noua, Jud. Caraș-Severin

Nr. Crt	Nr cadastral Nr. topografic	Suprafaţa* (mp)	Observaţii / Referinţe
A1	30799	8.600	Sector cadastral:57 Teren neimprejmuit;

Construcţii

Crt	Nr cadastral Nr. topografic	Adresa	Observaţii / Referinţe
A1.1		Loc. Moldova Noua, Jud. Caraș-Severin	Nr. niveluri:2; S. construita la sol:56 mp; S. construita desfasurata:112 mp; Anexa
A1.2		Loc. Moldova Noua, Jud. Caraș-Severin	Nr. niveluri:1; S. construita la sol:106 mp; S. construita desfasurata:106 mp; Anexa

B. Partea II. Proprietari şi acte

Inscrieri privitoare la dreptul de proprietate şi alte drepturi reale		Referinţe
17306 / 08/12/2005		
Hotarare Judecatoreasca nr. 494, din 01/01/2005 emis de Jud Moldova Noua;		
B1	Intabulare, drept de PROPRIETATEcu titlu de cumparare, dobandit prin Hotarare Judecatoreasca, cota actuala 1/1, cota initiala 1/1	A1
	1) **LEOVEANU TRAIAN**	
	OBSERVATII: (provenita din conversia CF 4936 Moldova Veche)	
3440 / 24/03/2006		
Act Notarial nr. 1710, din 01/01/2006 emis de BNP Neamtu Cornelia;		
B2	Interdictie de instrainare,l grevare, in fav :	A1
	1) **RAIFFEISEN BANK**, CIF:9999999999999	
	OBSERVATII: (provenita din conversia CF 4936 Moldova Veche)	
1173 / 19/01/2013		
Act Administrativ nr. 1348/2012, din 13/12/2012 emis de BEJ TIMONEA MIHAI;		
B3	Se noteaza Somatia de plata din 08.01.2013 ce face obiect Dosar nr. 1348/2012 , Birou Executor Judecatoresc Timonea Mihai , pentru suma de 6516,78 lei din care : 3462,09 lei reprezentind debit restant , 293,13 lei, reprezentind dobinda aferenta la creditul acordat, 1504,72 lei reprezentind penalitati, 113,27 lei reprezentind comision bancar , 1143,47 lei reprezentind cheltuieli cu executarea silita , impotriva debitorului LEOVEANU TRAIAN la solicitarea creditorului urmaritor SECAPITAL S.a. R.L.	A1
1 / 14/01/2025		
Act Normativ nr. 7, din 13/03/1996 emis de PARLAMENTUL ROMANIEI;		
B4	Intabulare, drept de PROPRIETATE, dobandit prin Lege, cota actuala 1/1	A1.1, A1.2
	1) **LEOVEANU TRAIAN**	

C. Partea III. SARCINI

Inscrieri privind dezmembramintele dreptului de proprietate, drepturi reale de garanţie şi sarcini		Referinţe
3440 / 24/03/2006		
Act Notarial nr. 1710, din 01/01/2006 emis de BNP Neamtu Cornelia;		
C1	Intabulare, drept de IPOTECA, Valoare:15096 EUR	A1
	1) **RAIFFEISEN BANK**, CIF:9999999999999	

Document care conține date cu caracter personal, protejat de prevederile Regulamentului (UE) nr. 679/2016 și Legii 190/2018

Inscrieri privind dezmembramintele dreptului de proprietate, drepturi reale de garanţie şi sarcini		Referinţe
	OBSERVATII: (provenita din conversia CF 4936 Moldova Veche) *Rang I, plus dobinzile alte obligatii de plata aferente creditului*	
24987 / 23/06/2015		
Hotarare Judecatoreasca nr. 85/2014, din 05/02/2014 emis de JUDECATORIA CARANSEBES;		
C3	in baza art. 821 alin.1 din Codul de procedura civila, si a incheierii nr. 85/2014, pronuntata in Dosar nr. 341/208/2014 al Judecatoriei Caransebes, se noteaza urmarirea silita ce face obiectul Dosarului nr. 134/2014 al BEJ Timonea Mihai, pentru suma de 30019,31 Lei, reprezentind debit principal ,6188,27 lei reprezentind dobinzi si 6938,03 lei reprezentind penalitati ,urmind ca debitul sa fie actualizat cu dobinzi si penalitati conform titlului executoriu pina la plata efectiva a acestuia, plus cheltuieli de executare silita,pentru care se face urmarirea,la cererea creditorului urmaritor SC EOS KSI ROMANIA SRL , impotriva debitorului LEOVEANU TRAIAN	A1
20020 / 17/05/2022		
Act Administrativ nr. 6478, din 07/06/2022 emis de PRIMARIA MOLDOVA NOUA (act administrativ nr 5846 din 12.05.2022, emis de PRIMARIA MOLDOVA NOUA - SERVICIUL TAXE SI IMPOZITE LOCALE;act administrativ nr 5847 din 12.05.2022, emis de PRIMARIA MOLDOVA NOUA - SERVICIUL TAXE SI IMPOZITE LOCALE);		
C4	Intabulare, drept de IPOTECA, Valoare:698865 LEI	A1
	1) **PRIMARIA MOLDOVA NOUA - SERVICIUL TAXE SI IMPOZITE LOCALE**, CIF:9999999999999	

Anexa Nr. 1 La Partea I

Teren

Nr cadastral	Suprafaţa (mp)*	Observaţii / Referinţe
30799	8.600	

* Suprafaţa este determinată in planul de proiecţie Stereo 70.

DETALII LINIARE IMOBIL

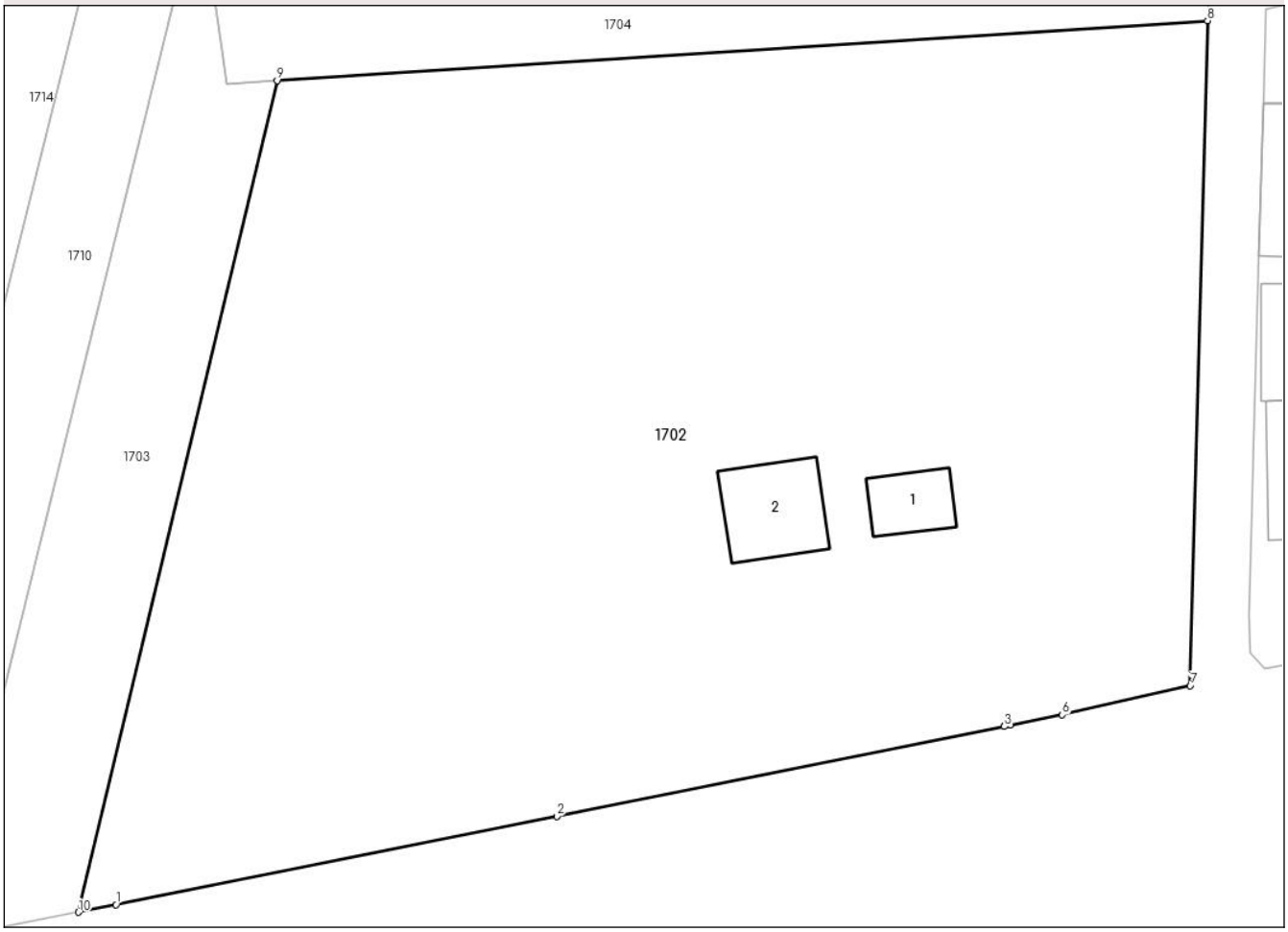

Date referitoare la teren

Crt	Categorie folosință	Intra vilan	Suprafaţa (mp)	Tarla	Parcelă	Nr. topo	Observaţii / Referinţe
1	arabil	DA	8.600	8	1433/1	-	Langa Ierughe

Date referitoare la construcţii

Crt	Număr	Destinaţie construcţie	Supraf. (mp)	Situaţie juridică	Observaţii / Referinţe
A1.1		constructii anexa	56	Cu acte	Nr. niveluri:2; S. construita la sol:56 mp; S. construita desfasurata:112 mp; Anexa
A1.2		constructii anexa	106	Cu acte	Nr. niveluri:1; S. construita la sol:106 mp; S. construita desfasurata:106 mp; Anexa

Lungime Segmente
1) Valorile lungimilor segmentelor sunt obţinute din proiecţie în plan.

Punct început	X / Y	Punct sfârşit	X / Y	Lungime segment (** (m)
1	233.471,602 363.769,59	2	233.518,825 363.779,048	48.161
2	233.518,825 363.779,048	3	233.566,751 363.788,665	48.881
3	233.566,751 363.788,665	4	233.566,869 363.788,783	0.167

Document care conține date cu caracter personal, protejat de prevederile Regulamentului (UE) nr. 679/2016 și Legii 190/2018

Punct început	X / Y	Punct sfârşit	X / Y	Lungime segment (** (m)
4	233.566,869 363.788,783	5	233.567,341 363.788,783	0.472
5	233.567,341 363.788,783	6	233.572,965 363.789,912	5.736
6	233.572,965 363.789,912	7	233.586,662 363.793,043	14.05
7	233.586,662 363.793,043	8	233.588,524 363.864,179	71.16
8	233.588,524 363.864,179	9	233.488,847 363.857,771	99.883
9	233.488,847 363.857,771	10	233.467,594 363.768,796	91.478
10	233.467,594 363.768,796	1	233.471,602 363.769,59	4.086

** Lungimile segmentelor sunt determinate în planul de proiecţie Stereo 70 şi sunt rotunjite la 1 milimetru.
*** Distanţa dintre puncte este formată din segmente cumulate ce sunt mai mici decât valoarea 1 milimetru.

Document care conține date cu caracter personal, protejat de prevederile Regulamentului (UE) nr. 679/2016 și Legii 190/2018

DATE DESPRE IMOBILUL NR. 1703

Oficiul de Cadastru şi Publicitate Imobiliară CARAS-SEVERIN
Biroul de Cadastru şi Publicitate Imobiliară Resita

A. Partea I. Descrierea imobilului

TEREN Intravilan

Adresa: Loc. Moldova Veche, Jud. Caraş-Severin

Nr. Crt	Nr cadastral Nr. topografic	Suprafaţa* (mp)	Observaţii / Referinţe
A1		1.300	Sector cadastral:57 Teren neimprejmuit;

B. Partea II. Proprietari şi acte

Inscrieri privitoare la dreptul de proprietate şi alte drepturi reale		Referinţe
1 / 14/03/2025		
Act Normativ nr. 7, din 13/03/1996 emis de PARLAMENTUL ROMANIEI (Adeverinta Nr.3541/13.03.2025 emisa de Primaria Orasului Moldova Noua);		
B1	Inscrierea posesiei, drept de PROPRIETATE, dobandit prin Lege, cota actuala 1/1	A1
	1) **NEIDENTIFICAT NEIDENTIFICAT**	
2 / 14/02/2025		
Act Normativ nr. 7, din 13/03/1996 emis de PARLAMENTUL ROMANIEI ((art.13));		
B2	Se noteaza mentiunea proprietar neidentificat	A1

C. Partea III. SARCINI .

Inscrieri privind dezmembramintele dreptului de proprietate, drepturi reale de garanţie şi sarcini	Referinţe
NU SUNT	

Anexa Nr. 1 La Partea I

Teren

Nr cadastral	Suprafaţa (mp)*	Observaţii / Referinţe
	1.300	

* Suprafaţa este determinată in planul de proiecţie Stereo 70.

DETALII LINIARE IMOBIL

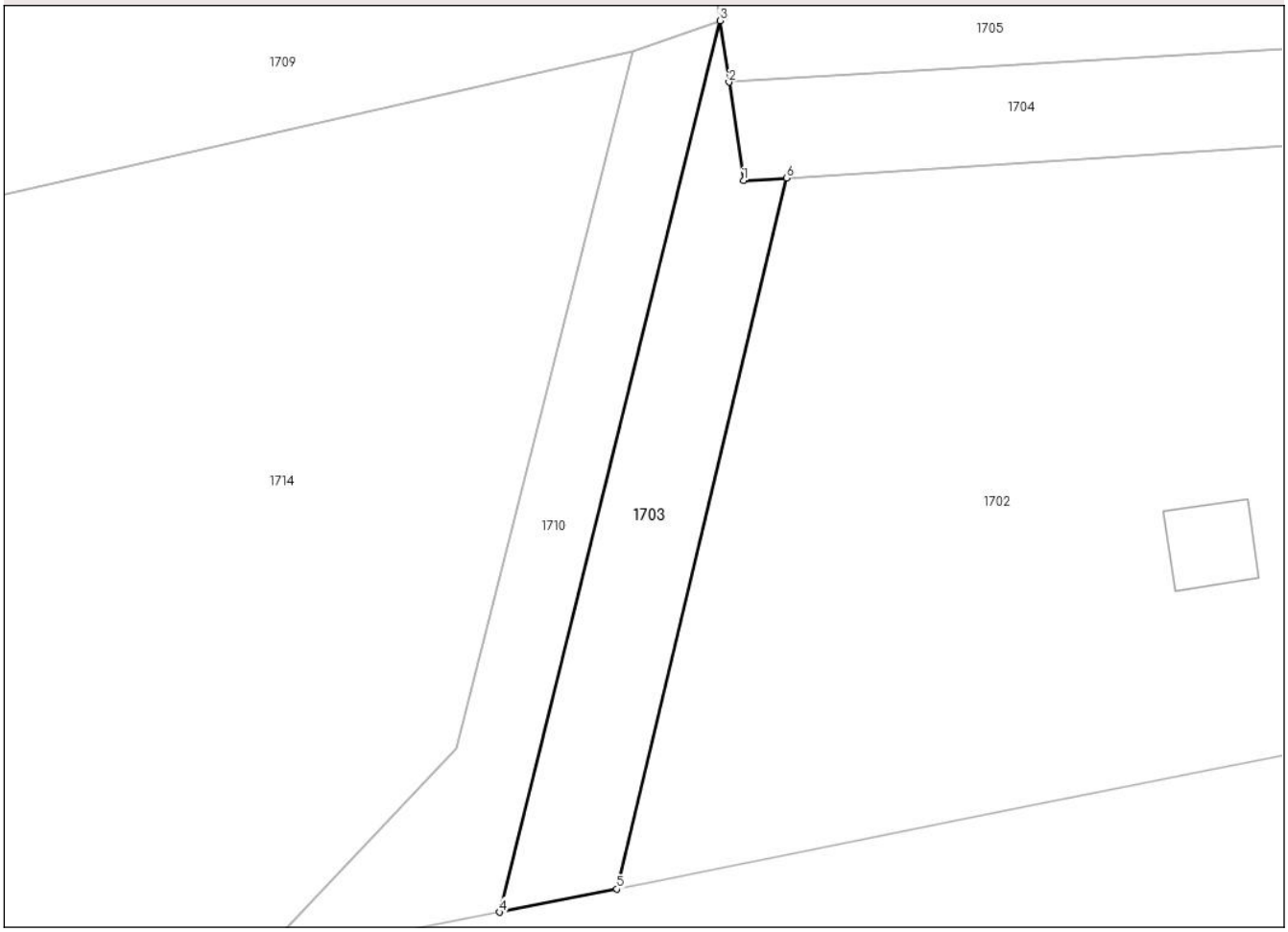

Date referitoare la teren

Crt	Categorie folosință	Intra vilan	Suprafaţa (mp)	Tarla	Parcelă	Nr. topo	Observaţii / Referinţe
1	arabil	DA	1.300	-	1433	-	Langa Ieruga

Lungime Segmente
1) Valorile lungimilor segmentelor sunt obţinute din proiecţie în plan.

Punct început	X / Y	Punct sfârşit	X / Y	Lungime segment (** (m)
1	233.483,465 363.857,425	2	233.481,669 363.869,742	12.447
2	233.481,669 363.869,742	3	233.480,548 363.877,433	7.772
3	233.480,548 363.877,433	4	233.452,958 363.765,895	114.9
4	233.452,958 363.765,895	5	233.467,594 363.768,796	14.921
5	233.467,594 363.768,796	6	233.488,847 363.857,771	91.478

Document care conține date cu caracter personal, protejat de prevederile Regulamentului (UE) nr. 679/2016 și Legii 190/2018

Punct început	X / Y	Punct sfârşit	X / Y	Lungime segment (** (m)
6	233.488,847 363.857,771	1	233.483,465 363.857,425	5.393

** Lungimile segmentelor sunt determinate în planul de proiecţie Stereo 70 şi sunt rotunjite la 1 milimetru.
*** Distanţa dintre puncte este formată din segmente cumulate ce sunt mai mici decât valoarea 1 milimetru.

Document care conține date cu caracter personal, protejat de prevederile Regulamentului (UE) nr. 679/2016 și Legii 190/2018

DATE DESPRE IMOBILUL NR. 1704

Oficiul de Cadastru şi Publicitate Imobiliară CARAS-SEVERIN
Biroul de Cadastru şi Publicitate Imobiliară Resita

A. Partea I. Descrierea imobilului

Nr. CF vechi:3214 UAT Moldova Noua
Nr. cadastral vechi:1950

TEREN Intravilan

Adresa: Loc. Moldova Veche, Jud. Caraș-Severin

Nr. Crt	Nr cadastral Nr. topografic	Suprafaţa* (mp)	Observaţii / Referinţe
A1	34813	1.294	Sector cadastral:57 Teren neimprejmuit;

B. Partea II. Proprietari şi acte

Inscrieri privitoare la dreptul de proprietate şi alte drepturi reale		Referinţe
43587 / 08/09/2023		
Inscris Sub Semnatura Privata nr. 1100, din 05/07/2023 emis de GURBAN VASILE (DOC);		
B2	Se notează documentația cadastrală de actualizare date tehnice a imobilului IE 34813 UAT Moldova-Nouă recepționată în data de 12.09.2023 de OCPI Caras Severin, privind introducerea în sistemul integrat de cadastru și publicitate imobiliară a geometriei imobilului.	A1
25880 / 13/03/2024		
Act Notarial nr. 161, din 05/03/2024 emis de Stoianovici Mlagea;		
B3	Intabulare, drept de PROPRIETATEcumpărare, dobandit prin Conventie, cota actuala 1/1, cota initiala 1/1	A1
	1) **MILIVOIEVICI SOFIA-AURICA-FLORICA**, căsătorită, bun propriu	

C. Partea III. SARCINI .

Inscrieri privind dezmembramintele dreptului de proprietate, drepturi reale de garanţie şi sarcini	Referinţe
NU SUNT	

Anexa Nr. 1 La Partea I

Teren

Nr cadastral	Suprafaţa (mp)*	Observaţii / Referinţe
34813	1.294	

* Suprafaţa este determinată in planul de proiecţie Stereo 70.

DETALII LINIARE IMOBIL

Date referitoare la teren

Crt	Categorie folosință	Intra vilan	Suprafaţa (mp)	Tarla	Parcelă	Nr. topo	Observaţii / Referinţe
1	arabil	DA	1.294	14	1435/2	-	Pored Ierughe

Lungime Segmente
1) Valorile lungimilor segmentelor sunt obţinute din proiecţie în plan.

Punct început	X / Y	Punct sfârşit	X / Y	Lungime segment (** (m)
1	233.588,524 363.864,179	2	233.588,837 363.876,156	11.981
2	233.588,837 363.876,156	3	233.481,669 363.869,742	107.36
3	233.481,669 363.869,742	4	233.483,465 363.857,425	12.447
4	233.483,465 363.857,425	5	233.488,847 363.857,771	5.393
5	233.488,847 363.857,771	1	233.588,524 363.864,179	99.883

Document care conține date cu caracter personal, protejat de prevederile Regulamentului (UE) nr. 679/2016 și Legii 190/2018

** Lungimile segmentelor sunt determinate în planul de proiecţie Stereo 70 şi sunt rotunjite la 1 milimetru.
*** Distanţa dintre puncte este formată din segmente cumulate ce sunt mai mici decât valoarea 1 milimetru.

DATE DESPRE IMOBILUL NR. 1705

Oficiul de Cadastru şi Publicitate Imobiliară CARAS-SEVERIN
Biroul de Cadastru şi Publicitate Imobiliară Resita

A. Partea I. Descrierea imobilului

TEREN Intravilan

Adresa: Loc. Moldova Veche, Jud. Caraş-Severin

Nr. Crt	Nr cadastral Nr. topografic	Suprafaţa* (mp)	Observaţii / Referinţe
A1	30083	1.291	Sector cadastral:57 Teren neimprejmuit;

B. Partea II. Proprietari şi acte

Inscrieri privitoare la dreptul de proprietate şi alte drepturi reale		Referinţe
25850 / 23/05/2023		
Act Notarial nr. 597, din 17/05/2023 emis de Stoianovici Mlagea (contract de vanzare);		
B4	Intabulare, drept de PROPRIETATEcumparare, dobandit prin Conventie, cota actuala 1/1, cota initiala 1/1	A1
	1) **MILIVOIEVICI SOFIA-AURICA-FLORICA**, casatorita, bun propriu	
2 / 14/01/2025		
Act Normativ nr. 7, din 13/03/1996 emis de PARLAMENTUL ROMANIEI;		
B5	Se noteaza suprapunerea reala a 2 acte de proprietate asupra imobilului A1: L18-6985/S/26.01.2009 in favoarea lui STANOIEVICI IOAN si TP 6985/10.05.2004 in favoarea lui STANOIEVICI IOAN.	A1

C. Partea III. SARCINI .

Inscrieri privind dezmembramintele dreptului de proprietate, drepturi reale de garanţie şi sarcini	Referinţe
NU SUNT	

Anexa Nr. 1 La Partea I

Teren

Nr cadastral	Suprafaţa (mp)*	Observaţii / Referinţe
30083	1.291	

* Suprafaţa este determinată in planul de proiecţie Stereo 70.

DETALII LINIARE IMOBIL

Date referitoare la teren

Crt	Categorie folosință	Intra vilan	Suprafaţa (mp)	Tarla	Parcelă	Nr. topo	Observaţii / Referinţe
1	arabil	DA	1.291	14	1435/1	-	Ieruga. Dublura de Titluri.

Lungime Segmente
1) Valorile lungimilor segmentelor sunt obţinute din proiecţie în plan.

Punct început	X / Y	Punct sfârşit	X / Y	Lungime segment (** (m)
1	233.588,837 363.876,156	2	233.589,15 363.888,106	11.954
2	233.589,15 363.888,106	3	233.479,945 363.881,569	109.4
3	233.479,945 363.881,569	4	233.481,669 363.869,742	11.952
4	233.481,669 363.869,742	1	233.588,837 363.876,156	107.36

**** Lungimile segmentelor sunt determinate în planul de proiecţie Stereo 70 şi sunt rotunjite la 1 milimetru.**

Document care conține date cu caracter personal, protejat de prevederile Regulamentului (UE) nr. 679/2016 și Legii 190/2018

***** Distanţa dintre puncte este formată din segmente cumulate ce sunt mai mici decât valoarea 1 milimetru.**

DATE DESPRE IMOBILUL NR. 1706

Oficiul de Cadastru şi Publicitate Imobiliară CARAS-SEVERIN
Biroul de Cadastru şi Publicitate Imobiliară Resita

A. Partea I. Descrierea imobilului

TEREN Intravilan

Adresa: Loc. Moldova Veche, Jud. Caraş-Severin

Nr. Crt	Nr cadastral Nr. topografic	Suprafaţa* (mp)	Observaţii / Referinţe
A1		2.000	Sector cadastral:57 Teren neimprejmuit;

B. Partea II. Proprietari şi acte

Inscrieri privitoare la dreptul de proprietate şi alte drepturi reale		Referinţe
387 / 21/05/2004		
Act Notarial nr. 410, din 01/01/2004 emis de NP MANESCU N;		
B1	Intabulare, drept de PROPRIETATEcumparare, dobandit prin Conventie, cota actuala 1/1, cota initiala 1/1	A1
	1) **ENICA SILVICA**, si sotul 2) **ENICA NAZAREL**	

C. Partea III. SARCINI .

Inscrieri privind dezmembramintele dreptului de proprietate, drepturi reale de garanţie şi sarcini	Referinţe
NU SUNT	

Document care conține date cu caracter personal, protejat de prevederile Regulamentului (UE) nr. 679/2016 și Legii 190/2018

Anexa Nr. 1 La Partea I

Teren

Nr cadastral	Suprafaţa (mp)*	Observaţii / Referinţe
	2.000	

* Suprafaţa este determinată in planul de proiecţie Stereo 70.

DETALII LINIARE IMOBIL

Date referitoare la teren

Crt	Categorie folosință	Intra vilan	Suprafaţa (mp)	Tarla	Parcelă	Nr. topo	Observaţii / Referinţe
1	arabil	DA	2.000	-	1436	-	Pored Ieruga

Lungime Segmente
1) Valorile lungimilor segmentelor sunt obţinute din proiecţie în plan.

Punct început	X / Y	Punct sfârşit	X / Y	Lungime segment (** (m)
1	233.479,945 363.881,569	2	233.589,15 363.888,106	109.4
2	233.589,15 363.888,106	3	233.589,714 363.909,673	21.574
3	233.589,714 363.909,673	4	233.526,733 363.902,185	63.425
4	233.526,733 363.902,185	5	233.496,952 363.898,644	29.991
5	233.496,952 363.898,644	6	233.480,206 363.896,653	16.864

Document care conține date cu caracter personal, protejat de prevederile Regulamentului (UE) nr. 679/2016 și Legii 190/2018

Punct început	X / Y	Punct sfârşit	X / Y	Lungime segment (** (m)
6	233.480,206 363.896,653	1	233.479,945 363.881,569	15.086

** Lungimile segmentelor sunt determinate în planul de proiecţie Stereo 70 şi sunt rotunjite la 1 milimetru.
*** Distanţa dintre puncte este formată din segmente cumulate ce sunt mai mici decât valoarea 1 milimetru.

Document care conține date cu caracter personal, protejat de prevederile Regulamentului (UE) nr. 679/2016 și Legii 190/2018

DATE DESPRE IMOBILUL NR. 1707

Oficiul de Cadastru şi Publicitate Imobiliară CARAS-SEVERIN
Biroul de Cadastru şi Publicitate Imobiliară Resita

A. Partea I. Descrierea imobilului

TEREN Intravilan

Adresa: Loc. Moldova Veche, Jud. Caraş-Severin

Nr. Crt	Nr cadastral Nr. topografic	Suprafaţa* (mp)	Observaţii / Referinţe
A1		1.000	Sector cadastral:57 Teren neimprejmuit;

B. Partea II. Proprietari şi acte

Inscrieri privitoare la dreptul de proprietate şi alte drepturi reale		Referinţe
1 / 14/01/2025		
Act Administrativ nr. 6788, din 07/04/1998 emis de CJPSDPAT CARAS SEVERIN;		
B1	Intabulare, drept de PROPRIETATE, dobandit prin Reconstituire, cota actuala 1/1, cota initiala 1/1	A1
	1) **MOMIROVICI FLOAREA**	
20830 / 20/04/2023		
Act Administrativ nr. 4738, din 11/04/2023 emis de PRIMARIA MOLDOVA NOUA;		
B2	Se noteaza documentatia cadastrala de actualizare date tehnice a imobilului IE 30083 UAT Moldova Nouă receptionata in data de 27.04.2021 de OCPI Caras Severin, cu privire la schimbarea destinației imobilului din extravilan în intravilan.	A1

C. Partea III. SARCINI .

Inscrieri privind dezmembramintele dreptului de proprietate, drepturi reale de garanţie şi sarcini	Referinţe
NU SUNT	

Anexa Nr. 1 La Partea I

Teren

Nr cadastral	Suprafaţa (mp)*	Observaţii / Referinţe
	1.000	

* Suprafaţa este determinată in planul de proiecţie Stereo 70.

DETALII LINIARE IMOBIL

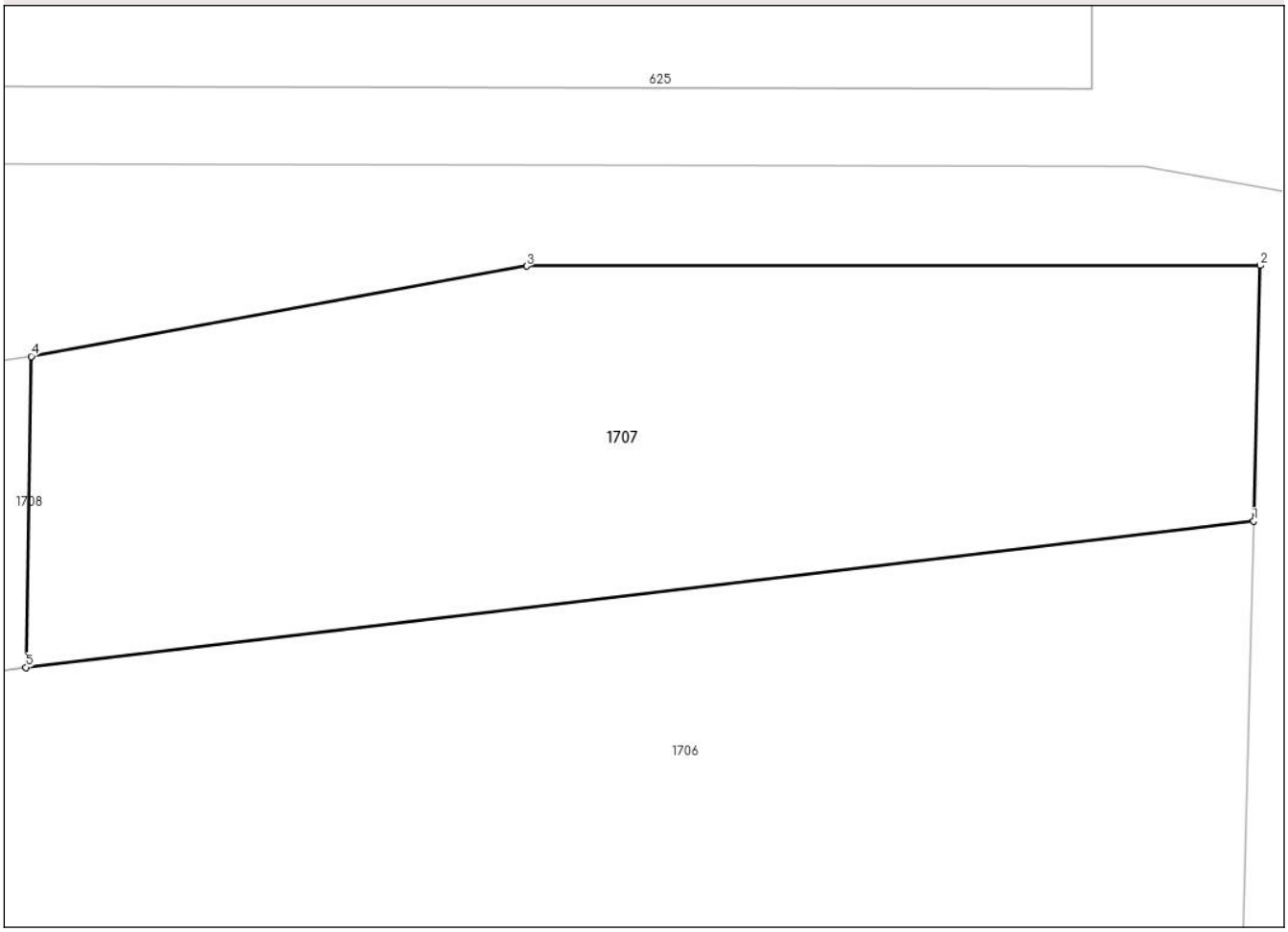

Date referitoare la teren

Crt	Categorie folosință	Intra vilan	Suprafaţa (mp)	Tarla	Parcelă	Nr. topo	Observaţii / Referinţe
1	arabil	DA	1.000	14	1437	-	Pored Ieruga

Lungime Segmente
1) Valorile lungimilor segmentelor sunt obţinute din proiecţie în plan.

Punct început	X / Y	Punct sfârşit	X / Y	Lungime segment (** (m)
1	233.589,714 363.909,673	2	233.590,057 363.922,783	13.114
2	233.590,057 363.922,783	3	233.552,42 363.922,748	37.637
3	233.552,42 363.922,748	4	233.527,004 363.918,125	25.833
4	233.527,004 363.918,125	5	233.526,733 363.902,185	15.942
5	233.526,733 363.902,185	1	233.589,714 363.909,673	63.425

Document care conține date cu caracter personal, protejat de prevederile Regulamentului (UE) nr. 679/2016 și Legii 190/2018

** Lungimile segmentelor sunt determinate în planul de proiecţie Stereo 70 şi sunt rotunjite la 1 milimetru.
*** Distanţa dintre puncte este formată din segmente cumulate ce sunt mai mici decât valoarea 1 milimetru.

DATE DESPRE IMOBILUL NR. 1708

Oficiul de Cadastru şi Publicitate Imobiliară CARAS-SEVERIN
Biroul de Cadastru şi Publicitate Imobiliară Resita

A. Partea I. Descrierea imobilului

TEREN Intravilan

Adresa: Loc. Moldova Veche, Jud. Caraş-Severin

Nr. Crt	Nr cadastral Nr. topografic	Suprafaţa* (mp)	Observaţii / Referinţe
A1	33223	472	Sector cadastral:57 Teren neimprejmuit;

B. Partea II. Proprietari şi acte

Inscrieri privitoare la dreptul de proprietate şi alte drepturi reale		Referinţe
53293 / 31/10/2019		
Act Administrativ nr. 6927/S, din 27/05/2002 emis de CJSDPAT CS (act administrativ nr 14148 din 16.12.2019, emis de PRIMARIA ORAS MOLDOVA NOUA);		
B1	imobil inregistrat in planul cadastral fara localizare certa datorita lipsei planului parcelar.	A1
B2	Intabulare, drept de PROPRIETATE- in cond.Legii 18/1991, dobandit prin Reconstituire, cota actuala 1/1, cota initiala 1/1	A1
	1) **DOBROSAVLEVICI MILAN**	

C. Partea III. SARCINI .

Inscrieri privind dezmembramintele dreptului de proprietate, drepturi reale de garanţie şi sarcini	Referinţe
NU SUNT	

Document care conține date cu caracter personal, protejat de prevederile Regulamentului (UE) nr. 679/2016 și Legii 190/2018

Anexa Nr. 1 La Partea I

Teren

Nr cadastral	Suprafaţa (mp)*	Observaţii / Referinţe
33223	472	

* Suprafaţa este determinată in planul de proiecţie Stereo 70.

DETALII LINIARE IMOBIL

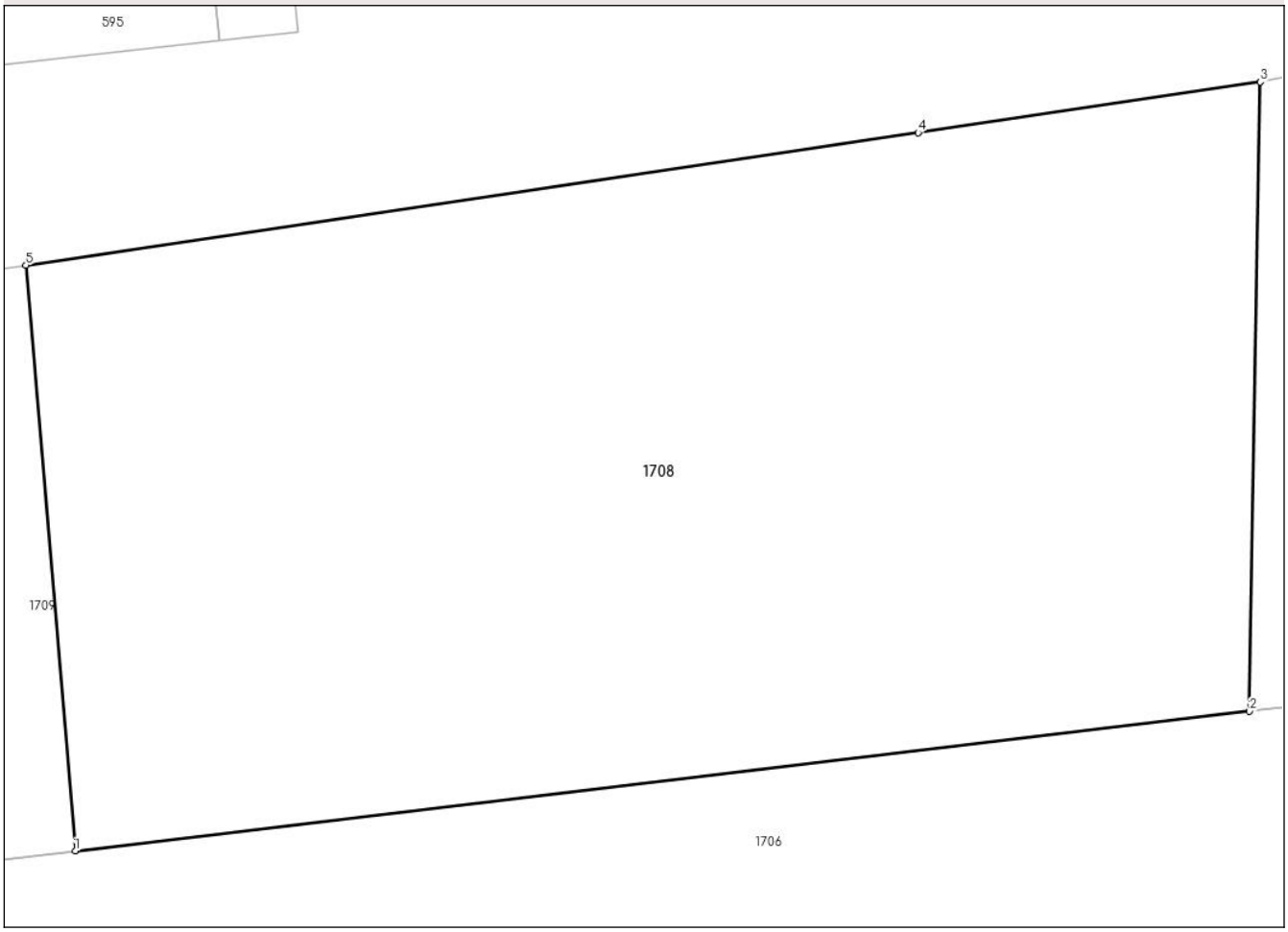

Date referitoare la teren

Crt	Categorie folosință	Intra vilan	Suprafaţa (mp)	Tarla	Parcelă	Nr. topo	Observaţii / Referinţe
1	arabil	DA	472	14	1438	-	Pored Ierughe

Lungime Segmente
1) Valorile lungimilor segmentelor sunt obţinute din proiecţie în plan.

Punct început	X / Y	Punct sfârşit	X / Y	Lungime segment (** (m)
1	233.496,952 363.898,644	2	233.526,733 363.902,185	29.991
2	233.526,733 363.902,185	3	233.527,004 363.918,125	15.942
3	233.527,004 363.918,125	4	233.518,328 363.916,841	8.77
4	233.518,328 363.916,841	5	233.495,702 363.913,484	22.874
5	233.495,702 363.913,484	1	233.496,952 363.898,644	14.893

Document care conține date cu caracter personal, protejat de prevederile Regulamentului (UE) nr. 679/2016 și Legii 190/2018

** Lungimile segmentelor sunt determinate în planul de proiecţie Stereo 70 şi sunt rotunjite la 1 milimetru.
*** Distanţa dintre puncte este formată din segmente cumulate ce sunt mai mici decât valoarea 1 milimetru.

DATE DESPRE IMOBILUL NR. 1709

Oficiul de Cadastru şi Publicitate Imobiliară CARAS-SEVERIN
Biroul de Cadastru şi Publicitate Imobiliară Resita

A. Partea I. Descrierea imobilului

TEREN Intravilan Nr. CF vechi:33224

Adresa: Loc. Moldova Veche, Jud. Caraş-Severin

Nr. Crt	Nr cadastral Nr. topografic	Suprafaţa* (mp)	Observaţii / Referinţe
A1		3.756	Sector cadastral:57 Teren neimprejmuit;

B. Partea II. Proprietari şi acte

Inscrieri privitoare la dreptul de proprietate şi alte drepturi reale		Referinţe
53296 / 31/10/2019		
Act Administrativ nr. 6927/S, din 04/05/2001 emis de CJPSDPAT CARAS SEVERIN (Act administrativ nr.14148 din 16.12.2019 emis de PRIMARIA COMUNEI NOUA);		
B2	Intabulare, drept de PROPRIETATE, dobandit prin Reconstituire, cota actuala 1/1	A1
	1) **DOBROSAVLELVICI MILAN**	
1 / 14/01/2025		
Act Normativ nr. 7, din 13/03/1996 emis de PARLAMENTUL ROMANIEI;		
B4	Se noteaza suprapunerea reala a 2 acte de proprietate asupra imobilului A1: TP 6927/16.06.2000 in favoarea lui DOBROSAVLEVICI MILAN si TP6927/S/04.05.2001 in favoarea lui DOBROSAVLEVICI MILAN.	A1

C. Partea III. SARCINI .

Inscrieri privind dezmembramintele dreptului de proprietate, drepturi reale de garanţie şi sarcini	Referinţe
NU SUNT	

Document care conține date cu caracter personal, protejat de prevederile Regulamentului (UE) nr. 679/2016 și Legii 190/2018

Anexa Nr. 1 La Partea I

Teren

Nr cadastral	Suprafaţa (mp)*	Observaţii / Referinţe
	3.756	

* Suprafaţa este determinată in planul de proiecţie Stereo 70.

DETALII LINIARE IMOBIL

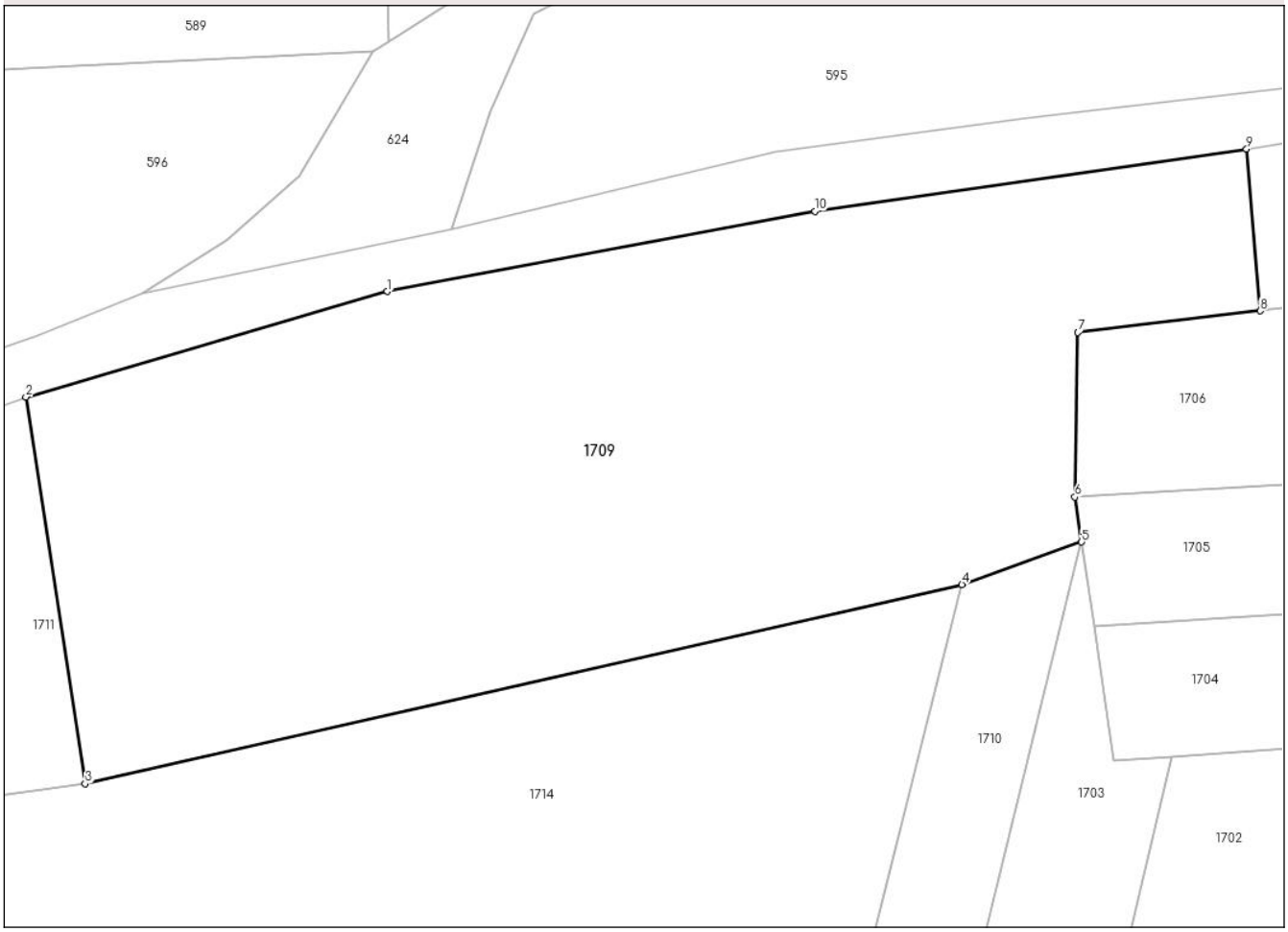

Date referitoare la teren

Crt	Categorie folosință	Intra vilan	Suprafaţa (mp)	Tarla	Parcelă	Nr. topo	Observaţii / Referinţe
1	arabil	DA	3.756	14	1439/1, 1442	-	Pored Ierughe. Dublura de titluri.

Lungime Segmente
1) Valorile lungimilor segmentelor sunt obţinute din proiecţie în plan.

Punct început	X / Y	Punct sfârşit	X / Y	Lungime segment (** (m)
1	233.416,784 363.900,408	2	233.383,599 363.890,744	34.564
2	233.383,599 363.890,744	3	233.389,049 363.855,247	35.913
3	233.389,049 363.855,247	4	233.469,55 363.873,534	82.552
4	233.469,55 363.873,534	5	233.480,548 363.877,433	11.669
5	233.480,548 363.877,433	6	233.479,945 363.881,569	4.18

Document care conține date cu caracter personal, protejat de prevederile Regulamentului (UE) nr. 679/2016 și Legii 190/2018

Punct început	X / Y	Punct sfârşit	X / Y	Lungime segment (** (m)
6	233.479,945 363.881,569	7	233.480,206 363.896,653	15.086
7	233.480,206 363.896,653	8	233.496,952 363.898,644	16.864
8	233.496,952 363.898,644	9	233.495,702 363.913,484	14.893
9	233.495,702 363.913,484	10	233.456,047 363.907,77	40.065
10	233.456,047 363.907,77	1	233.416,784 363.900,408	39.947

** Lungimile segmentelor sunt determinate în planul de proiecţie Stereo 70 şi sunt rotunjite la 1 milimetru.
*** Distanţa dintre puncte este formată din segmente cumulate ce sunt mai mici decât valoarea 1 milimetru.

Document care conține date cu caracter personal, protejat de prevederile Regulamentului (UE) nr. 679/2016 și Legii 190/2018

DATE DESPRE IMOBILUL NR. 1710

Oficiul de Cadastru şi Publicitate Imobiliară CARAS-SEVERIN
Biroul de Cadastru şi Publicitate Imobiliară Resita

A. Partea I. Descrierea imobilului

TEREN Intravilan

Adresa: Loc. Moldova Veche, Jud. Caraş-Severin

Nr. Crt	Nr cadastral Nr. topografic	Suprafaţa* (mp)	Observaţii / Referinţe
A1	33227	1.350	Sector cadastral:57 Teren neimprejmuit;

B. Partea II. Proprietari şi acte

Inscrieri privitoare la dreptul de proprietate şi alte drepturi reale		Referinţe
53290 / 31/10/2019		
Act Notarial nr. 45, din 09/11/2017 emis de BIN STOIANOVICI MLAGEA;		
B3	Intabulare, drept de PROPRIETATE, dobandit prin Succesiune, cota actuala 1/1, cota initiala 1/1	A1
	1) **DOBROSAVLEVICI PERSIDA**	

C. Partea III. SARCINI .

Inscrieri privind dezmembramintele dreptului de proprietate, drepturi reale de garanţie şi sarcini	Referinţe
NU SUNT	

Anexa Nr. 1 La Partea I

Teren

Nr cadastral	Suprafaţa (mp)*	Observaţii / Referinţe
33227	1.350	

* Suprafaţa este determinată in planul de proiecţie Stereo 70.

DETALII LINIARE IMOBIL

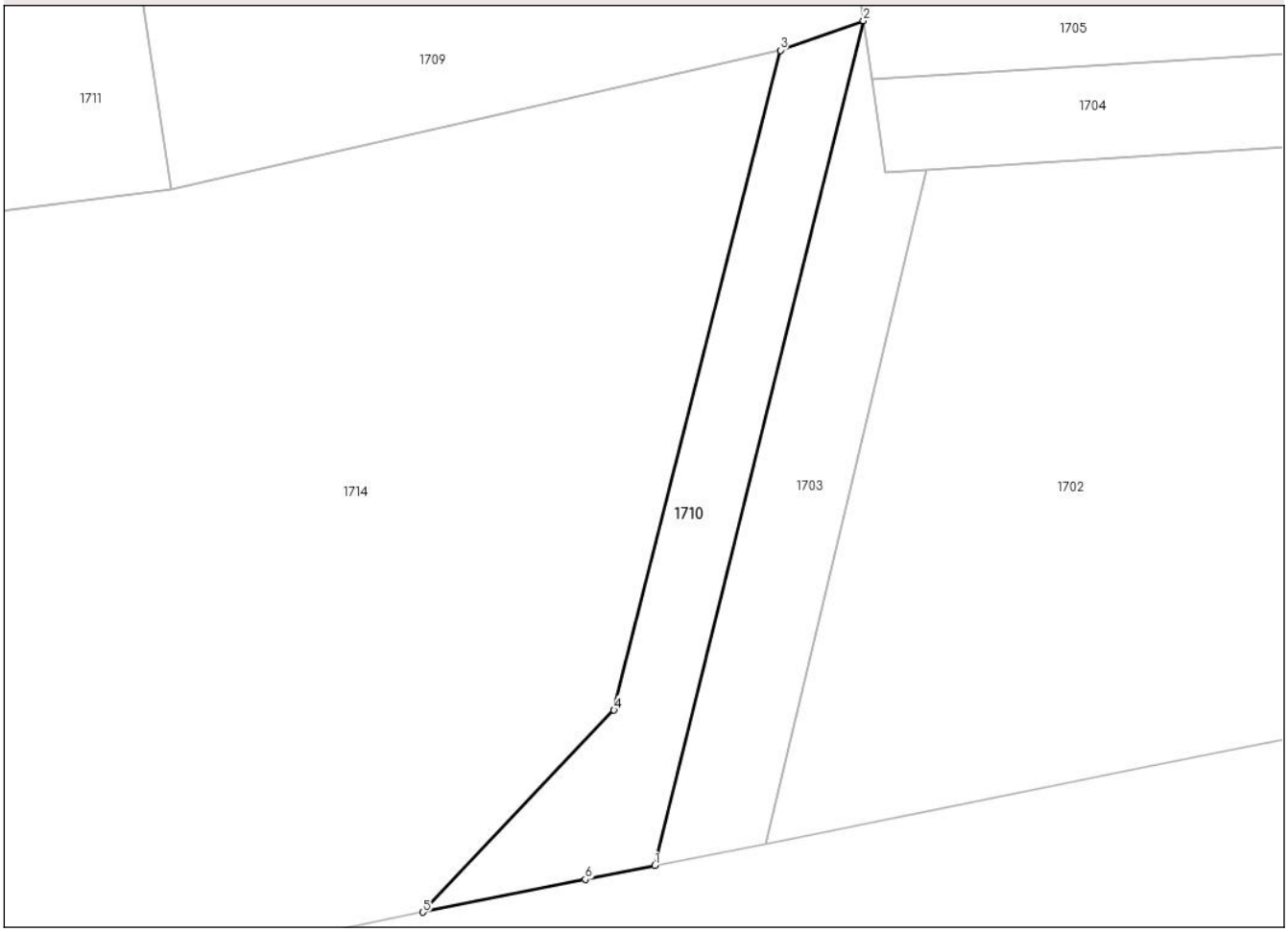

Date referitoare la teren

Crt	Categorie folosință	Intra vilan	Suprafaţa (mp)	Tarla	Parcelă	Nr. topo	Observaţii / Referinţe
1	neproductiv	DA	1.350	14	1440	1440	Pored Ierughe

Lungime Segmente
1) Valorile lungimilor segmentelor sunt obţinute din proiecţie în plan.

Punct început	X / Y	Punct sfârşit	X / Y	Lungime segment (** (m)
1	233.452,958 363.765,895	2	233.480,548 363.877,433	114.9
2	233.480,548 363.877,433	3	233.469,55 363.873,534	11.669
3	233.469,55 363.873,534	4	233.447,576 363.786,403	89.859
4	233.447,576 363.786,403	5	233.422,288 363.759,731	36.754
5	233.422,288 363.759,731	6	233.443,775 363.764,075	21.922

Document care conține date cu caracter personal, protejat de prevederile Regulamentului (UE) nr. 679/2016 și Legii 190/2018

Punct început	X / Y	Punct sfârşit	X / Y	Lungime segment (** (m)
6	233.443,775 363.764,075	1	233.452,958 363.765,895	9.362

** Lungimile segmentelor sunt determinate în planul de proiecţie Stereo 70 şi sunt rotunjite la 1 milimetru.
*** Distanţa dintre puncte este formată din segmente cumulate ce sunt mai mici decât valoarea 1 milimetru.

Document care conține date cu caracter personal, protejat de prevederile Regulamentului (UE) nr. 679/2016 și Legii 190/2018

DATE DESPRE IMOBILUL NR. 1711

Oficiul de Cadastru şi Publicitate Imobiliară CARAS-SEVERIN
Biroul de Cadastru şi Publicitate Imobiliară Resita

A. Partea I. Descrierea imobilului

TEREN Intravilan

Adresa: Loc. Moldova Veche, Jud. Caraş-Severin

Nr. Crt	Nr cadastral Nr. topografic	Suprafaţa* (mp)	Observaţii / Referinţe
A1		1.700	Sector cadastral:57 Teren neimprejmuit;

B. Partea II. Proprietari şi acte

Inscrieri privitoare la dreptul de proprietate şi alte drepturi reale		Referinţe
1 / 14/01/2025		
Act Administrativ nr. 6923, din 15/05/2000 emis de CJPSDPAT CARAS SEVERIN;		
B1	Intabulare, drept de PROPRIETATE, dobandit prin Reconstituire, cota actuala 1/1, cota initiala 1/1	A1
	1) **BARBULI NEVENCA**	

C. Partea III. SARCINI .

Inscrieri privind dezmembramintele dreptului de proprietate, drepturi reale de garanţie şi sarcini	Referinţe
NU SUNT	

Document care conține date cu caracter personal, protejat de prevederile Regulamentului (UE) nr. 679/2016 și Legii 190/2018

Anexa Nr. 1 La Partea I

Teren

Nr cadastral	Suprafaţa (mp)*	Observaţii / Referinţe
	1.700	

* Suprafaţa este determinată in planul de proiecţie Stereo 70.

DETALII LINIARE IMOBIL

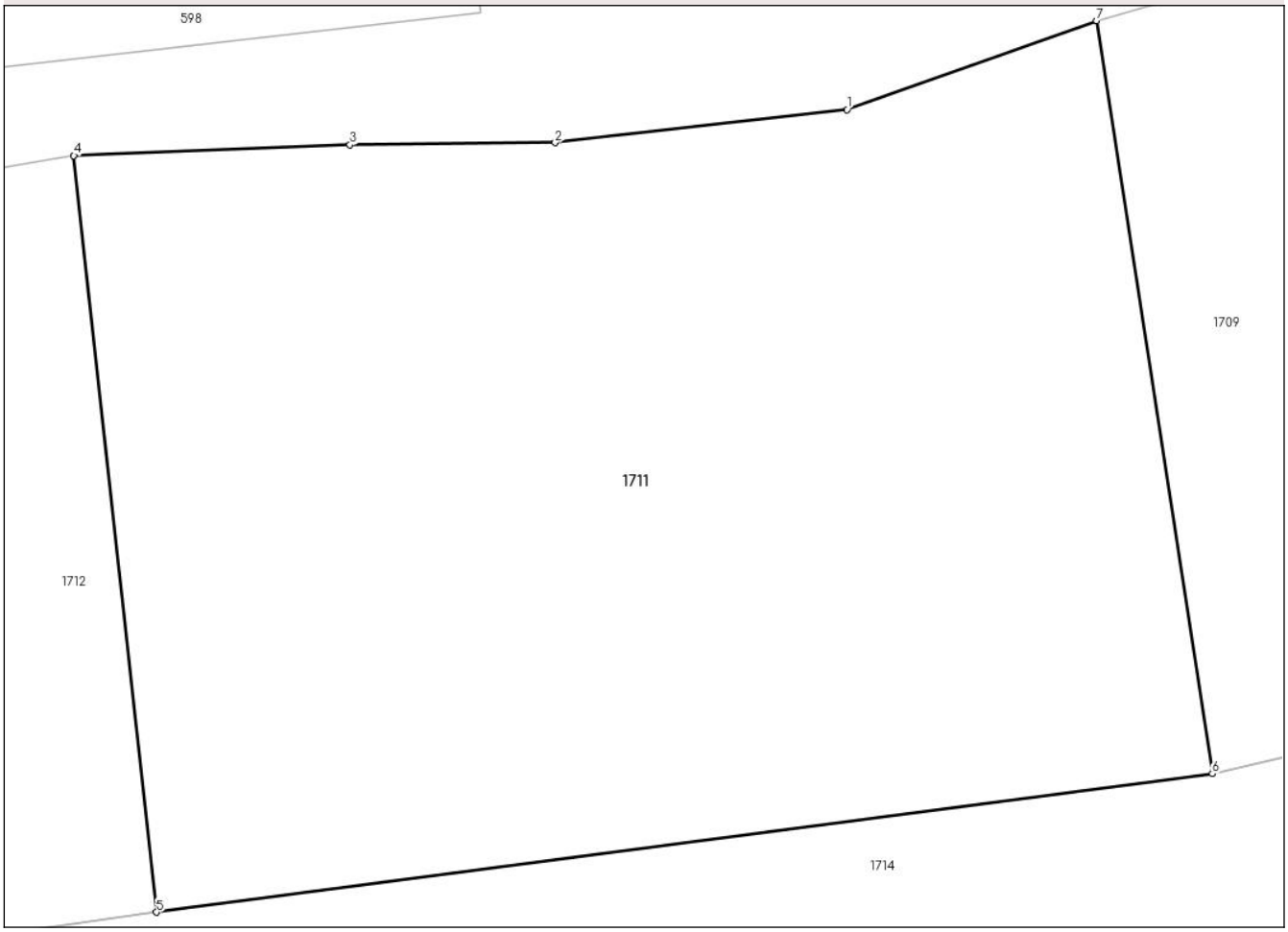

Date referitoare la teren

Crt	Categorie folosință	Intra vilan	Suprafaţa (mp)	Tarla	Parcelă	Nr. topo	Observaţii / Referinţe
1	neproductiv	DA	1.700	13-14	1443/2	-	Pored Ierughe

Lungime Segmente
1) Valorile lungimilor segmentelor sunt obţinute din proiecţie în plan.

Punct început	X / Y	Punct sfârşit	X / Y	Lungime segment (** (m)
1	233.371,817 363.886,559	2	233.358,036 363.885,0	13.869
2	233.358,036 363.885,0	3	233.348,352 363.884,898	9.685
3	233.348,352 363.884,898	4	233.335,328 363.884,38	13.034
4	233.335,328 363.884,38	5	233.339,23 363.848,719	35.874
5	233.339,23 363.848,719	6	233.389,049 363.855,247	50.245

Document care conține date cu caracter personal, protejat de prevederile Regulamentului (UE) nr. 679/2016 și Legii 190/2018

Punct început	X / Y	Punct sfârşit	X / Y	Lungime segment (** (m)
6	233.389,049 363.855,247	7	233.383,599 363.890,744	35.913
7	233.383,599 363.890,744	1	233.371,817 363.886,559	12.503

** Lungimile segmentelor sunt determinate în planul de proiecţie Stereo 70 şi sunt rotunjite la 1 milimetru.
*** Distanţa dintre puncte este formată din segmente cumulate ce sunt mai mici decât valoarea 1 milimetru.

Document care conține date cu caracter personal, protejat de prevederile Regulamentului (UE) nr. 679/2016 și Legii 190/2018

DATE DESPRE IMOBILUL NR. 1712

Oficiul de Cadastru şi Publicitate Imobiliară CARAS-SEVERIN
Biroul de Cadastru şi Publicitate Imobiliară Resita

A. Partea I. Descrierea imobilului

TEREN Intravilan

Adresa: Loc. Moldova Veche, Jud. Caraş-Severin

Nr. Crt	Nr cadastral Nr. topografic	Suprafaţa* (mp)	Observaţii / Referinţe
A1		1.700	Sector cadastral:57 Teren neimprejmuit;

B. Partea II. Proprietari şi acte

Inscrieri privitoare la dreptul de proprietate şi alte drepturi reale		Referinţe
1 / 14/01/2025		
Act Administrativ nr. 6925, din 15/05/2000 emis de CJPSDPAT CARAS SEVERIN;		
B1	Intabulare, drept de PROPRIETATE, dobandit prin Reconstituire, cota actuala 1/1, cota initiala 1/1	A1
	1) **PAVLOVICI TVETA**	

C. Partea III. SARCINI .

Inscrieri privind dezmembramintele dreptului de proprietate, drepturi reale de garanţie şi sarcini	Referinţe
NU SUNT	

Document care conține date cu caracter personal, protejat de prevederile Regulamentului (UE) nr. 679/2016 și Legii 190/2018

Anexa Nr. 1 La Partea I

Teren

Nr cadastral	Suprafaţa (mp)*	Observaţii / Referinţe
	1.700	

* Suprafaţa este determinată in planul de proiecţie Stereo 70.

DETALII LINIARE IMOBIL

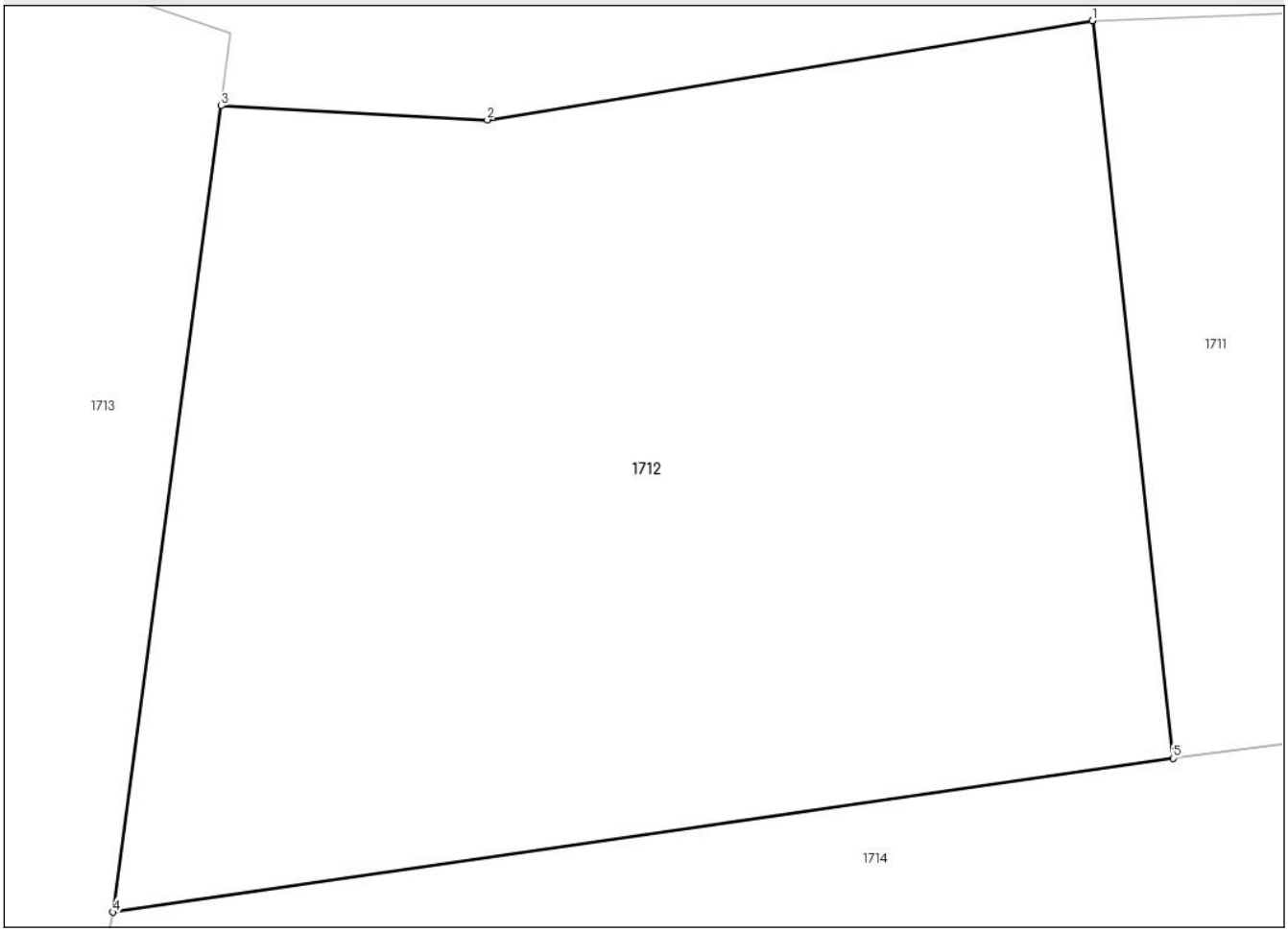

Date referitoare la teren

Crt	Categorie folosință	Intra vilan	Suprafaţa (mp)	Tarla	Parcelă	Nr. topo	Observaţii / Referinţe
1	neproductiv	DA	1.700	13-14	1443/1	-	Pored Ierughe

Lungime Segmente
1) Valorile lungimilor segmentelor sunt obţinute din proiecţie în plan.

Punct început	X / Y	Punct sfârşit	X / Y	Lungime segment (** (m)
1	233.335,302 363.884,377	2	233.306,028 363.879,585	29.664
2	233.306,028 363.879,585	3	233.293,151 363.880,266	12.895
3	233.293,151 363.880,266	4	233.287,91 363.841,278	39.339
4	233.287,91 363.841,278	5	233.339,23 363.848,719	51.857
5	233.339,23 363.848,719	6	233.335,328 363.884,38	35.874

Document care conține date cu caracter personal, protejat de prevederile Regulamentului (UE) nr. 679/2016 și Legii 190/2018

Punct început	X / Y	Punct sfârşit	X / Y	Lungime segment (** (m)
6	233.335,328 363.884,38	1	233.335,302 363.884,377	0.026

** Lungimile segmentelor sunt determinate în planul de proiecţie Stereo 70 şi sunt rotunjite la 1 milimetru.
*** Distanţa dintre puncte este formată din segmente cumulate ce sunt mai mici decât valoarea 1 milimetru.

Document care conține date cu caracter personal, protejat de prevederile Regulamentului (UE) nr. 679/2016 și Legii 190/2018

DATE DESPRE IMOBILUL NR. 1713

Oficiul de Cadastru şi Publicitate Imobiliară CARAS-SEVERIN
Biroul de Cadastru şi Publicitate Imobiliară Resita

A. Partea I. Descrierea imobilului

TEREN Intravilan Nr. CF vechi:3108 MOLDOVA -VECHE

Adresa: Loc. Moldova Veche, Jud. Caraş-Severin

Nr. Crt	Nr cadastral Nr. topografic	Suprafaţa* (mp)	Observaţii / Referinţe
A1	30541	Din acte: 3.182 Masurata: 3.631	Sector cadastral:57 Teren imprejmuit;

Construcţii

Crt	Nr cadastral Nr. topografic	Adresa	Observaţii / Referinţe
A1.1	30541-C1	Loc. Moldova Veche, Jud. Caraș-Severin	Nr. niveluri:1; S. construita la sol:437 mp; S. construita desfasurata:437 mp; Fabrica de Produse Lactate
A1.2		Loc. Moldova Veche, Jud. Caraș-Severin	Nr. niveluri:1; S. construita la sol:13 mp; S. construita desfasurata:13 mp; Anexe
A1.3		Loc. Moldova Veche, Jud. Caraș-Severin	Nr. niveluri:2; S. construita la sol:112 mp; S. construita desfasurata:224 mp; Anexa
A1.4		Loc. Moldova Veche, Jud. Caraș-Severin	Nr. niveluri:1; S. construita la sol:58 mp; S. construita desfasurata:58 mp; Anexa
A1.5		Loc. Moldova Veche, Jud. Caraș-Severin	Nr. niveluri:1; S. construita la sol:85 mp; S. construita desfasurata:85 mp; Anexe
A1.6		Loc. Moldova Veche, Jud. Caraș-Severin	Nr. niveluri:1; S. construita la sol:3 mp; S. construita desfasurata:3 mp; Anexa
A1.7		Loc. Moldova Veche, Jud. Caraș-Severin	Nr. niveluri:1; S. construita la sol:122 mp; S. construita desfasurata:122 mp; Anexe
A1.8		Loc. Moldova Veche, Jud. Caraș-Severin	Nr. niveluri:1; S. construita la sol:107 mp; S. construita desfasurata:107 mp; Anexe
A1.9		Loc. Moldova Veche, Jud. Caraș-Severin	Nr. niveluri:1; S. construita la sol:4 mp; S. construita desfasurata:4 mp; Anexe
A1.10		Loc. Moldova Veche, Jud. Caraș-Severin	Nr. niveluri:1; S. construita la sol:57 mp; S. construita desfasurata:57 mp; Anexe

B. Partea II. Proprietari şi acte

Inscrieri privitoare la dreptul de proprietate şi alte drepturi reale		Referinţe
19529 / 12/04/2023		
Act Notarial nr. 188, din 14/04/2023 emis de BEH MARCHIS DAN FELICIAN;		
B7	Intabulare, drept de PROPRIETATE, dobandit prin Adjudecare, cota actuala 1/1	A1.1
	1) **OROS GHEORGHE**	
Act Notarial nr. 188, din 12/04/2023 emis de BEH MARCHIS DAN FELICIAN;		
B8	Intabulare, drept de PROPRIETATE, dobandit prin Adjudecare, cota actuala 3182/3630, cota initiala 1/1	A1
	1) **OROS GHEORGHE**	
B9	in baza actului de adjudecare eliberat la data de 12.04.2023 de BEJ Marchis Dan Felician si a art. 857 alin. 4 din Codul de Procedura Civila, se radiaza interdictiile de sub B2 si B3 inscrise in favoarea SC EXPRESS FINANCE-INSTITUTIE FINANCIARA NEBANCARA SA sediu Timisoara, precum si somatiile de plata de sub B4, B5 si B6.	A1, A1.1
1 / 14/01/2025		
Act Normativ nr. 7, din 13/03/1996 emis de PARLAMENTUL ROMANIEI;		
B10	Intabulare, drept de PROPRIETATE, dobandit prin Lege, cota actuala 1/1	A1.2, A1.3, A1.4, A1.5, A1.6, A1.7, A1.8, A1.9, A1.10
	1) **OROS GHEORGHE**	
2 / 14/03/2025		
Act Normativ nr. 7, din 13/03/1996 emis de PARLAMENTUL ROMANIEI (Adeverinta Nr.3541/13.03.2025 emisa de Primaria Orasului Moldova Noua);		
B11	Intabulare, drept de PROPRIETATE, dobandit prin Lege, cota actuala 448/3630	A1
	1) **NEIDENTIFICAT NEIDENTIFICAT**	
3 / 14/01/2025		
Act Normativ nr. 7, din 13/03/1996 emis de PARLAMENTUL ROMANIEI ((art.13));		

Document care conține date cu caracter personal, protejat de prevederile Regulamentului (UE) nr. 679/2016 și Legii 190/2018

Inscrieri privitoare la dreptul de proprietate şi alte drepturi reale		Referinţe
B12	Se noteaza mentiunea de proprietar neidentificat.	A1

C. Partea III. SARCINI .

Inscrieri privind dezmembramintele dreptului de proprietate, drepturi reale de garanţie şi sarcini	Referinţe
NU SUNT	

Anexa Nr. 1 La Partea I

Teren

Nr cadastral	Suprafaţa (mp)*	Observaţii / Referinţe
30541	Din acte: 3.182 Masurata: 3.631	

* Suprafaţa este determinată in planul de proiecţie Stereo 70.

DETALII LINIARE IMOBIL

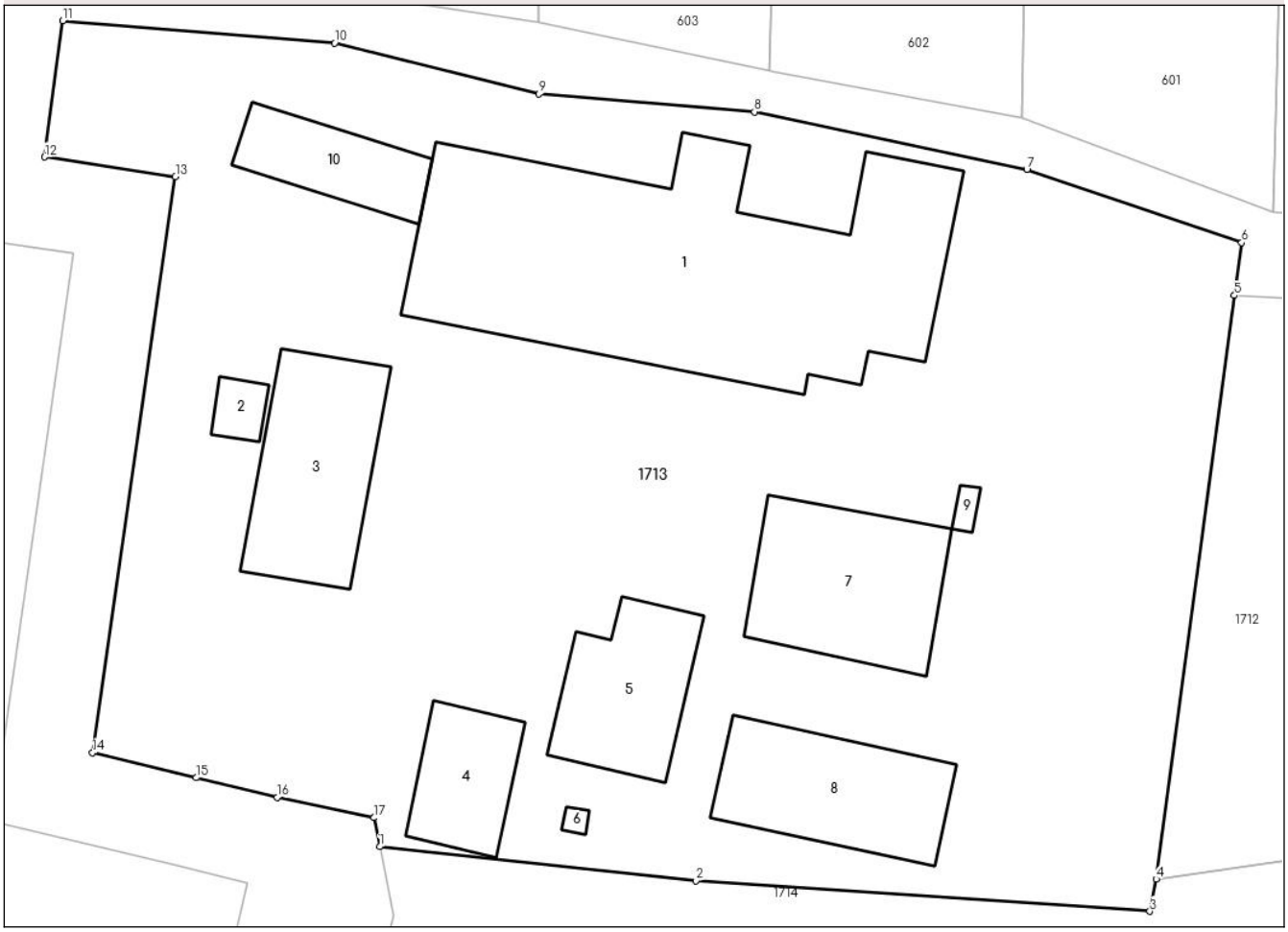

Date referitoare la teren

Crt	Categorie folosință	Intra vilan	Suprafaţa (mp)	Tarla	Parcelă	Nr. topo	Observaţii / Referinţe
1	curti constructii	DA	3.630	-	-	1444	Pored Ierughe

Date referitoare la construcţii

Crt	Număr	Destinaţie construcţie	Supraf. (mp)	Situaţie juridică	Observaţii / Referinţe
A1.1	30541-C1	constructii industriale si edilitare	437	Cu acte	Nr. niveluri:1; S. construita la sol:437 mp; S. construita desfasurata:437 mp; Fabrica de Produse Lactate
A1.2		constructii anexa	13	Cu acte	Nr. niveluri:1; S. construita la sol:13 mp; S. construita desfasurata:13 mp; Anexe
A1.3		constructii anexa	112	Cu acte	Nr. niveluri:2; S. construita la sol:112 mp; S. construita desfasurata:224 mp; Anexa
A1.4		constructii anexa	58	Cu acte	Nr. niveluri:1; S. construita la sol:58 mp; S. construita desfasurata:58 mp; Anexa
A1.5		constructii anexa	85	Cu acte	Nr. niveluri:1; S. construita la sol:85 mp; S. construita desfasurata:85 mp; Anexe
A1.6		constructii anexa	3	Cu acte	Nr. niveluri:1; S. construita la sol:3 mp; S. construita desfasurata:3 mp; Anexa
A1.7		constructii anexa	122	Cu acte	Nr. niveluri:1; S. construita la sol:122 mp; S. construita desfasurata:122 mp; Anexe
A1.8		constructii anexa	107	Cu acte	Nr. niveluri:1; S. construita la sol:107 mp; S. construita desfasurata:107 mp; Anexe
A1.9		constructii anexa	4	Cu acte	Nr. niveluri:1; S. construita la sol:4 mp; S. construita desfasurata:4 mp; Anexe

Document care conține date cu caracter personal, protejat de prevederile Regulamentului (UE) nr. 679/2016 și Legii 190/2018

Crt	Număr	Destinaţie construcţie	Supraf. (mp)	Situaţie juridică	Observaţii / Referinţe
A1.10		constructii anexa	57	Cu acte	Nr. niveluri:1; S. construita la sol:57 mp; S. construita desfasurata:57 mp; Anexe

Lungime Segmente
1) Valorile lungimilor segmentelor sunt obţinute din proiecţie în plan.

Punct început	X / Y	Punct sfârşit	X / Y	Lungime segment (** (m)
1	233.236,048 363.843,451	2	233.257,167 363.841,173	21.242
2	233.257,167 363.841,173	3	233.287,491 363.839,134	30.392
3	233.287,491 363.839,134	4	233.287,91 363.841,278	2.185
4	233.287,91 363.841,278	5	233.293,151 363.880,266	39.339
5	233.293,151 363.880,266	6	233.293,625 363.883,792	3.558
6	233.293,625 363.883,792	7	233.279,271 363.888,661	15.157
7	233.279,271 363.888,661	8	233.261,075 363.892,533	18.603
8	233.261,075 363.892,533	9	233.246,696 363.893,738	14.429
9	233.246,696 363.893,738	10	233.233,032 363.897,132	14.079
10	233.233,032 363.897,132	11	233.214,873 363.898,619	18.22
11	233.214,873 363.898,619	12	233.213,656 363.889,517	9.183
12	233.213,656 363.889,517	13	233.222,402 363.888,194	8.845
13	233.222,402 363.888,194	14	233.216,867 363.849,72	38.87
14	233.216,867 363.849,72	15	233.223,778 363.848,048	7.11
15	233.223,778 363.848,048	16	233.229,2 363.846,734	5.579
16	233.229,2 363.846,734	17	233.235,673 363.845,382	6.613
17	233.235,673 363.845,382	1	233.236,048 363.843,451	1.967

**** Lungimile segmentelor sunt determinate în planul de proiecţie Stereo 70 şi sunt rotunjite la 1 milimetru.**
***** Distanţa dintre puncte este formată din segmente cumulate ce sunt mai mici decât valoarea 1 milimetru.**

Document care conține date cu caracter personal, protejat de prevederile Regulamentului (UE) nr. 679/2016 și Legii 190/2018

DATE DESPRE IMOBILUL NR. 1714

Oficiul de Cadastru şi Publicitate Imobiliară CARAS-SEVERIN
Biroul de Cadastru şi Publicitate Imobiliară Resita

A. Partea I. Descrierea imobilului

TEREN Intravilan Nr. CF vechi:839 MV

Adresa: Loc. Moldova Veche, Jud. Caraş-Severin

Nr. Crt	Nr cadastral Nr. topografic	Suprafaţa* (mp)	Observaţii / Referinţe
A1		24.286	Sector cadastral:57 Teren neimprejmuit;

B. Partea II. Proprietari şi acte

Inscrieri privitoare la dreptul de proprietate şi alte drepturi reale		Referinţe
6303 / 24/07/1911		
Act Notarial nr. 0, din 01/01/1911 emis de NOTARIATUL DE STAT;		
B1	Intabulare, drept de PROPRIETATE, dobandit prin Conventie, cota actuala 1/1, cota initiala 1/1	A1
	1) **COMUNITATEA BISERICEASCA ORTODOXA SARBA**, CIF:9999999999999	

C. Partea III. SARCINI .

Inscrieri privind dezmembramintele dreptului de proprietate, drepturi reale de garanţie şi sarcini	Referinţe
NU SUNT	

Anexa Nr. 1 La Partea I

Teren

Nr cadastral	Suprafaţa (mp)*	Observaţii / Referinţe
	24.286	

* Suprafaţa este determinată in planul de proiecţie Stereo 70.

DETALII LINIARE IMOBIL

Date referitoare la teren

Crt	Categorie folosință	Intra vilan	Suprafaţa (mp)	Tarla	Parcelă	Nr. topo	Observaţii / Referinţe
1	arabil	DA	24.286	-	1441	-	Pored Ierughe

Lungime Segmente
1) Valorile lungimilor segmentelor sunt obţinute din proiecţie în plan.

Punct început	X / Y	Punct sfârşit	X / Y	Lungime segment (** (m)
1	233.469,55 363.873,534	2	233.389,049 363.855,247	82.552
2	233.389,049 363.855,247	3	233.339,23 363.848,719	50.245
3	233.339,23 363.848,719	4	233.287,91 363.841,278	51.857
4	233.287,91 363.841,278	5	233.287,491 363.839,134	2.185
5	233.287,491 363.839,134	6	233.257,167 363.841,173	30.392

Document care conține date cu caracter personal, protejat de prevederile Regulamentului (UE) nr. 679/2016 și Legii 190/2018

Punct început	X / Y	Punct sfârşit	X / Y	Lungime segment (** (m)
6	233.257,167 363.841,173	7	233.236,048 363.843,451	21.242
7	233.236,048 363.843,451	8	233.236,943 363.838,839	4.698
8	233.236,943 363.838,839	9	233.233,685 363.824,455	14.748
9	233.233,685 363.824,455	10	233.226,682 363.786,567	38.53
10	233.226,682 363.786,567	11	233.220,337 363.729,931	56.99
11	233.220,337 363.729,931	12	233.221,992 363.719,557	10.505
12	233.221,992 363.719,557	13	233.225,339 363.720,239	3.416
13	233.225,339 363.720,239	14	233.294,599 363.734,118	70.637
14	233.294,599 363.734,118	15	233.366,769 363.748,619	73.612
15	233.366,769 363.748,619	16	233.404,726 363.756,181	38.703
16	233.404,726 363.756,181	17	233.422,288 363.759,731	17.917
17	233.422,288 363.759,731	18	233.447,576 363.786,403	36.754
18	233.447,576 363.786,403	1	233.469,55 363.873,534	89.859

** Lungimile segmentelor sunt determinate în planul de proiecţie Stereo 70 şi sunt rotunjite la 1 milimetru.
*** Distanţa dintre puncte este formată din segmente cumulate ce sunt mai mici decât valoarea 1 milimetru.

Document care conține date cu caracter personal, protejat de prevederile Regulamentului (UE) nr. 679/2016 și Legii 190/2018