

**DATE DESPRE IMOBILUL NR. 6835**

Oficiul de Cadastru și Publicitate Imobiliară CARAS-SEVERIN  
Biroul de Cadastru și Publicitate Imobiliară Caransebes

**A. Partea I. Descrierea imobilului**

TEREN Necunoscut

Adresa: Loc. Cuptoare, Jud. Caraș-Severin

Nr. Crt	Nr cadastral Nr. topografic	Suprafața* (mp)	Observații / Referințe
A1		1.904	Sector cadastral:0 Teren neimprejmuat;

**B. Partea II. Proprietari și acte**

Inscrieri privitoare la dreptul de proprietate și alte drepturi reale		Referințe
/		
Act Administrativ nr. 3258, din 22/06/2023 emis de Primaria Comunei Cornea;		
B1	Inscrierea posesiei, drept de PROPRIETATE, dobandit prin Lege, cota actuala 1/1 1) NEIDENTIFICAT NEIDENTIFICAT	A1
Act Normativ nr. 7, din 13/03/1996 emis de Parlamentul Romaniei (Art. 13);		
B2	Se noteaza mentiunea de proprietar neidentificat	A1

**C. Partea III. SARCINI .**

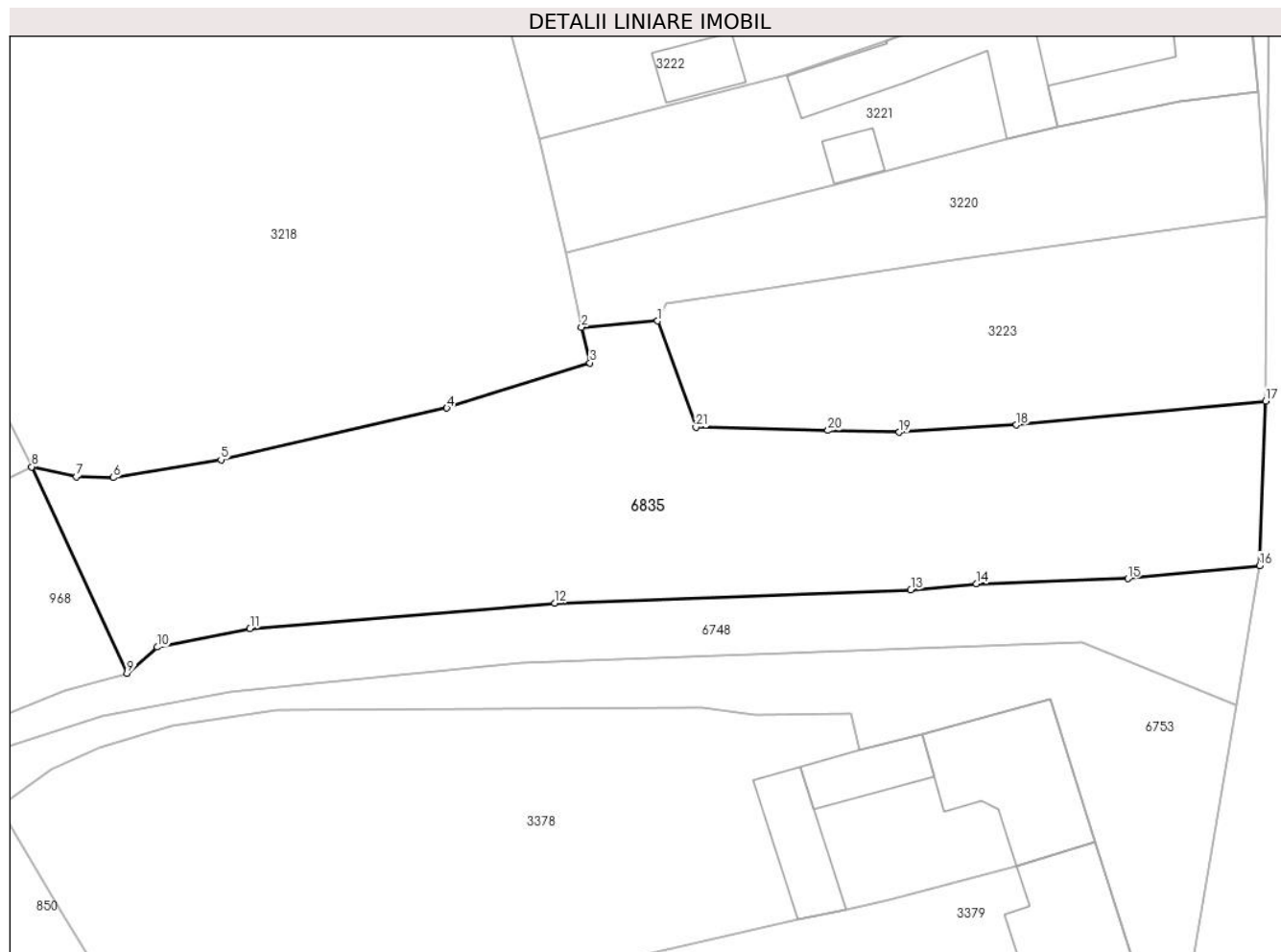
Inscrieri privind dezmembramintele dreptului de proprietate, drepturi reale de garanție și sarcini	Referințe
NU SUNT	

## Anexa Nr. 1 La Partea I

## Teren

Nr cadastral	Suprafața (mp)*	Observații / Referințe
	1.904	

\* Suprafața este determinată în planul de proiecție Stereo 70.



## Date referitoare la teren

Crt	Categorie folosință	Intravilan	Suprafața (mp)	Tarla	Parcelă	Nr. topo	Observații / Referințe
1	faneata	DA	1.190	-	-	-	Nr. cad. partial 2421 din planul cadastral 1:2880 Cuptoare, editia 1874
2	faneata	NU	714	-	-	-	Nr. cad. partial 2421 din planul cadastral 1:2880 Cuptoare, editia 1874

## Lungime Segmente

1) Valorile lungimilor segmentelor sunt obținute din proiecție în plan.

Punct început	X / Y	Punct sfârșit	X / Y	Lungime segment (** (m))
1	287.612,064 393.955,455	2	287.604,967 393.954,87	7.122
3	287.605,75 393.951,55	4	287.592,418 393.947,343	13.979
5	287.571,371 393.942,532	6	287.561,346 393.940,862	10.163

Punct început	X / Y	Punct sfârșit	X / Y	Lungime segment (** (m))
2	287.604,967 393.954,87	3	287.605,75 393.951,55	3.411
4	287.592,418 393.947,343	5	287.571,371 393.942,532	21.59
6	287.561,346 393.940,862	7	287.557,871 393.940,94	3.476

Punct început	X / Y	Punct sfârșit	X / Y	Lungime segment (** (m)
7	287.557,871 393.940,94	8	287.553,719 393.941,863	4.253
9	287.562,61 393.922,647	10	287.565,416 393.925,088	3.72
11	287.574,069 393.926,801	12	287.602,482 393.929,189	28.512
13	287.635,656 393.930,42	14	287.641,773 393.930,98	6.143
15	287.655,872 393.931,449	16	287.668,15 393.932,682	12.34
17	287.668,736 393.948,003	18	287.645,501 393.945,766	23.343
19	287.634,58 393.945,085	20	287.627,931 393.945,246	6.651
21	287.615,636 393.945,557	1	287.612,064 393.955,455	10.523

Punct început	X / Y	Punct sfârșit	X / Y	Lungime segment (** (m)
8	287.553,719 393.941,863	9	287.562,61 393.922,647	21.174
10	287.565,416 393.925,088	11	287.574,069 393.926,801	8.821
12	287.602,482 393.929,189	13	287.635,656 393.930,42	33.197
14	287.641,773 393.930,98	15	287.655,872 393.931,449	14.106
16	287.668,15 393.932,682	17	287.668,736 393.948,003	15.332
18	287.645,501 393.945,766	19	287.634,58 393.945,085	10.942
20	287.627,931 393.945,246	21	287.615,636 393.945,557	12.299

\*\* Lungimile segmentelor sunt determinate în planul de proiecție Stereo 70 și sunt rotunjite la 1 milimetru.

\*\*\* Distanța dintre puncte este formată din segmente cumulate ce sunt mai mici decât valoarea 1 milimetru.



**DATE DESPRE IMOBILUL NR. 6836**

Oficiul de Cadastru și Publicitate Imobiliară CARAS-SEVERIN  
Biroul de Cadastru și Publicitate Imobiliară Caransebes

**A. Partea I. Descrierea imobilului**

TEREN Extravilan

Adresa: Jud. Caraș-Severin

Nr. Crt	Nr cadastral Nr. topografic	Suprafața* (mp)	Observații / Referințe
A1		178	Sector cadastral:0 Teren neimprejmuit;

**B. Partea II. Proprietari și acte**

Inscrieri privitoare la dreptul de proprietate și alte drepturi reale		Referințe
/		
Act Administrativ nr. 3258, din 22/06/2023 emis de Primaria Comunei Cornea;		
B1	Inscrierea posesiei, drept de PROPRIETATE, dobandit prin Lege, cota actuala 1/1 1) NEIDENTIFICAT NEIDENTIFICAT	A1
Act Normativ nr. 7, din 13/03/1996 emis de Parlamentul Romaniei (art.13);		
B2	Se noteaza mentiunea de proprietar neidentificat	A1

**C. Partea III. SARCINI .**

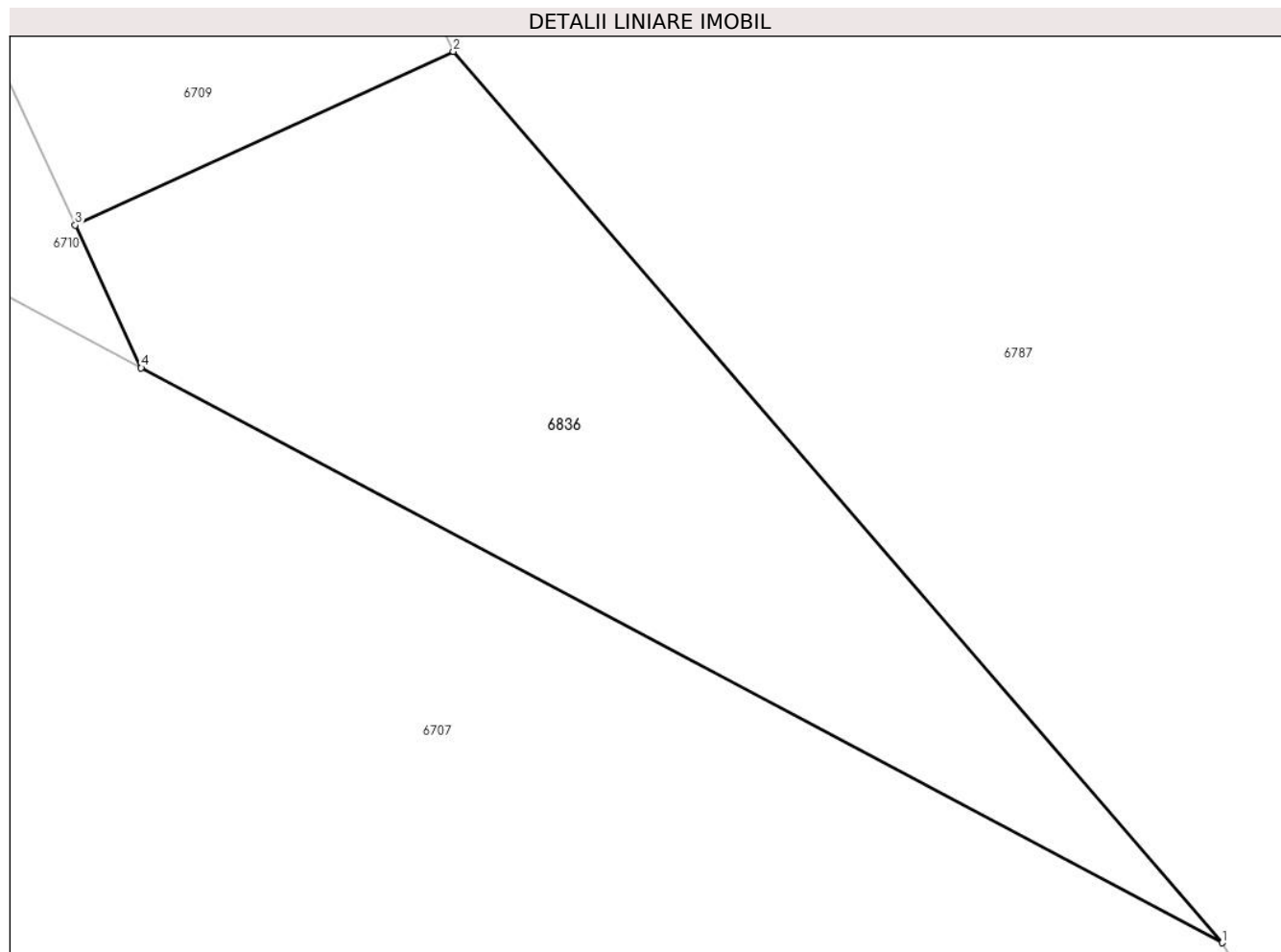
Inscrieri privind dezmembramintele dreptului de proprietate, drepturi reale de garanție și sarcini	Referințe
NU SUNT	

## Anexa Nr. 1 La Partea I

## Teren

Nr cadastral	Suprafața (mp)*	Observații / Referințe
	178	

\* Suprafața este determinată în planul de proiecție Stereo 70.



## Date referitoare la teren

Crt	Categorie folosință	Intra vilan	Suprafața (mp)	Tarla	Parcelă	Nr. topo	Observații / Referințe
1	faneata	NU	178	-	-	-	

## Lungime Segmente

1) Valorile lungimilor segmentelor sunt obținute din proiecție în plan.

Punct început	X / Y	Punct sfârșit	X / Y	Lungime segment (** (m)
1	289.043,307 392.454,691	2	289.024,358 392.476,631	28.99
2	289.024,358 392.476,631	3	289.015,043 392.472,358	10.248
3	289.015,043 392.472,358	4	289.016,67 392.468,845	3.872
4	289.016,67 392.468,845	1	289.043,307 392.454,691	30.164

\*\* Lungimile segmentelor sunt determinate în planul de proiecție Stereo 70 și sunt rotunjite la 1 milimetru.

**\*\*\* Distanţa dintre puncte este formată din segmente cumulate ce sunt mai mici decât valoarea 1 milimetru.**





**DATE DESPRE IMOBILUL NR. 6837**

Oficiul de Cadastru și Publicitate Imobiliară CARAS-SEVERIN  
Biroul de Cadastru și Publicitate Imobiliară Caransebes

**A. Partea I. Descrierea imobilului**

TEREN Extravilan

Adresa: Jud. Caraș-Severin

Nr. Crt	Nr cadastral Nr. topografic	Suprafața* (mp)	Observații / Referințe
A1		191	Sector cadastral:0 Teren neimprejmuit;

**B. Partea II. Proprietari și acte**

Inscrieri privitoare la dreptul de proprietate și alte drepturi reale		Referințe
/		
Act Administrativ nr. 3258, din 22/06/2023 emis de Primaria Comunei Cornea;		
B1	Inscrierea posesiei, drept de PROPRIETATE, dobandit prin Lege, cota actuala 1/1 1) NEIDENTIFICAT NEIDENTIFICAT	A1
Act Normativ nr. 7, din 13/03/1996 emis de Parlamentul Romaniei (Art. 13);		
B1	Se noteaza mentiunea de proprietar neidentificat	A1

**C. Partea III. SARCINI .**

Inscrieri privind dezmembramintele dreptului de proprietate, drepturi reale de garanție și sarcini	Referințe
NU SUNT	

## Anexa Nr. 1 La Partea I

## Teren

Nr cadastral	Suprafața (mp)*	Observații / Referințe
	191	

\* Suprafața este determinată în planul de proiecție Stereo 70.



## Date referitoare la teren

Crt	Categorie folosință	Intra vilan	Suprafața (mp)	Tarla	Parcelă	Nr. topo	Observații / Referințe
1	faneata	NU	191	-	-	-	

## Lungime Segmente

1) Valorile lungimilor segmentelor sunt obținute din proiecție în plan.

Punct început	X / Y	Punct sfârșit	X / Y	Lungime segment (** (m)
1	289.744,619 391.760,259	2	289.729,41 391.782,369	26.836
2	289.729,41 391.782,369	3	289.716,012 391.799,632	21.851
3	289.716,012 391.799,632	4	289.702,901 391.814,982	20.187
4	289.702,901 391.814,982	5	289.680,594 391.838,767	32.609
5	289.680,594 391.838,767	6	289.700,233 391.816,307	29.835

Punct început	X / Y	Punct sfârșit	X / Y	Lungime segment (** (m)
6	289.700,233 391.816,307	7	289.738,519 391.765,416	63.684
7	289.738,519 391.765,416	8	289.749,847 391.750,304	18.887
8	289.749,847 391.750,304	1	289.744,619 391.760,259	11.244

\*\* Lungimile segmentelor sunt determinate în planul de proiecție Stereo 70 și sunt rotunjite la 1 milimetru.

\*\*\* Distanța dintre puncte este formată din segmente cumulate ce sunt mai mici decât valoarea 1 milimetru.



**DATE DESPRE IMOBILUL NR. 6838**

Oficiul de Cadastru și Publicitate Imobiliară CARAS-SEVERIN  
Biroul de Cadastru și Publicitate Imobiliară Caransebes

**A. Partea I. Descrierea imobilului**

TEREN Extravilan

Adresa: Jud. Caraș-Severin

Nr. Crt	Nr cadastral Nr. topografic	Suprafața* (mp)	Observații / Referințe
A1		343	Sector cadastral:0 Teren neimprejmuit;

**B. Partea II. Proprietari și acte**

Inscrieri privitoare la dreptul de proprietate și alte drepturi reale		Referințe
/		
Act Administrativ nr. 3258, din 22/06/2023 emis de Primaria Comunei Cornea;		
B1	Inscrierea posesiei, drept de PROPRIETATE, dobandit prin Lege, cota actuala 1/1 1) NEIDENTIFICAT NEIDENTIFICAT	A1
Act Normativ nr. 7, din 13/03/1996 emis de Parlamentul Romaniei (Art. 13);		
B2	Se noteaza mentiunea de proprietar neidentificat	A1

**C. Partea III. SARCINI .**

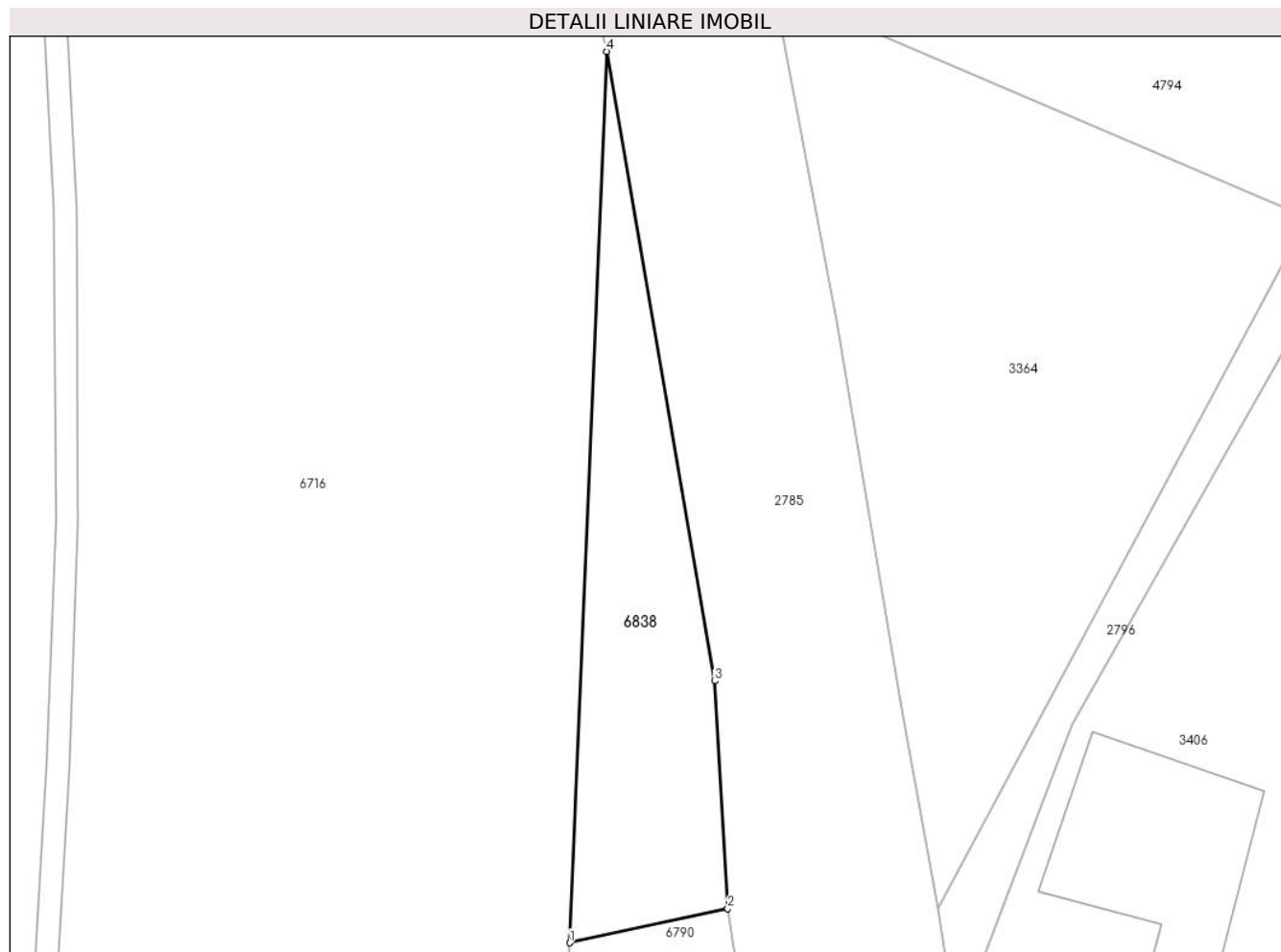
Inscrieri privind dezmembramintele dreptului de proprietate, drepturi reale de garanție și sarcini	Referințe
NU SUNT	

## Anexa Nr. 1 La Partea I

## Teren

Nr cadastral	Suprafața (mp)*	Observații / Referințe
	343	

\* Suprafața este determinată în planul de proiecție Stereo 70.



## Date referitoare la teren

Crt	Categorie folosință	Intra vilan	Suprafața (mp)	Tarla	Parcelă	Nr. topo	Observații / Referințe
1	faneata	NU	343	-	-	-	

## Lungime Segmente

1) Valorile lungimilor segmentelor sunt obținute din proiecție în plan.

Punct început	X / Y	Punct sfârșit	X / Y	Lungime segment (** (m)
1	290.174,513 390.798,281	2	290.184,997 390.800,541	10.725
2	290.184,997 390.800,541	3	290.184,125 390.815,63	15.114
3	290.184,125 390.815,63	4	290.176,98 390.857,34	42.318
4	290.176,98 390.857,34	1	290.174,513 390.798,281	59.111

\*\* Lungimile segmentelor sunt determinate în planul de proiecție Stereo 70 și sunt rotunjite la 1 milimetru.

**\*\*\* Distanţa dintre puncte este formată din segmente cumulate ce sunt mai mici decât valoarea 1 milimetru.**





**DATE DESPRE IMOBILUL NR. 6839**

Oficiul de Cadastru și Publicitate Imobiliară CARAS-SEVERIN  
Biroul de Cadastru și Publicitate Imobiliară Caransebes

**A. Partea I. Descrierea imobilului**

TEREN Extravilan

Adresa: Jud. Caraș-Severin

Nr. Crt	Nr cadastral Nr. topografic	Suprafața* (mp)	Observații / Referințe
A1		182	Sector cadastral:0 Teren neimprejmuit;

**B. Partea II. Proprietari și acte**

Inscrieri privitoare la dreptul de proprietate și alte drepturi reale		Referințe
/		
Act Administrativ nr. 3258, din 22/06/2023 emis de Primaria Comunei Cornea;		
B1	Inscrierea posesiei, drept de PROPRIETATE, dobandit prin Lege, cota actuala 1/1 1) NEIDENTIFICAT NEIDENTIFICAT	A1
Act Normativ nr. 7, din 13/03/1996 emis de Parlamentul Romaniei (art.13);		
B2	Se noteaza mentiunea de proprietar neidentificat	A1

**C. Partea III. SARCINI .**

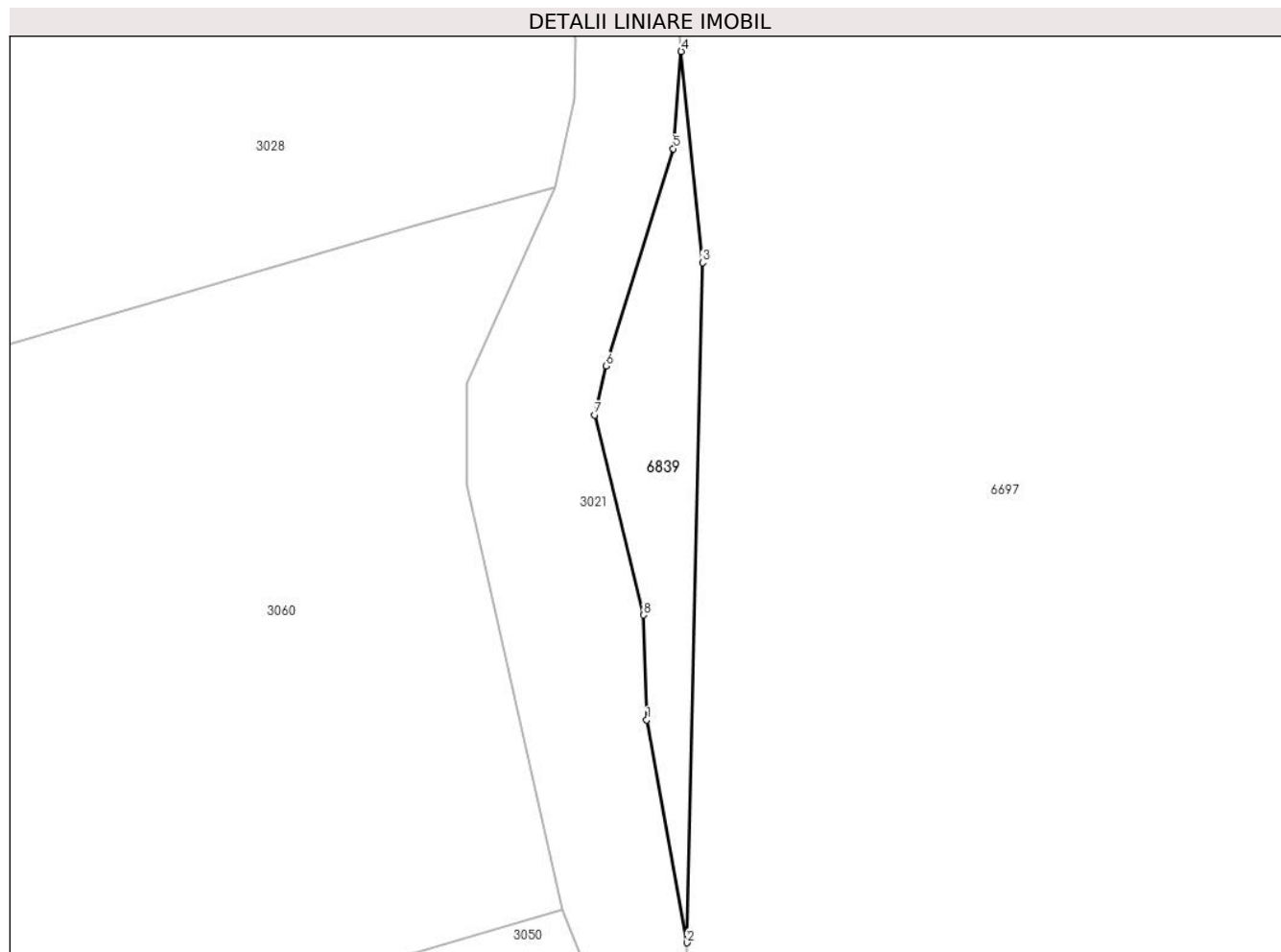
Inscrieri privind dezmembramintele dreptului de proprietate, drepturi reale de garanție și sarcini	Referințe
NU SUNT	

## Anexa Nr. 1 La Partea I

## Teren

Nr cadastral	Suprafața (mp)*	Observații / Referințe
	182	

\* Suprafața este determinată în planul de proiecție Stereo 70.



## Date referitoare la teren

Crt	Categorie folosință	Intravilan	Suprafața (mp)	Tarla	Parcelă	Nr. topo	Observații / Referințe
1	faneata	NU	182	-	-	-	

## Lungime Segmente

1) Valorile lungimilor segmentelor sunt obținute din proiecție în plan.

Punct început	X / Y	Punct sfârșit	X / Y	Lungime segment (** (m)
1	289.087,598 394.405,156	2	289.090,166 394.390,869	14.516
2	289.090,166 394.390,869	3	289.091,172 394.434,455	43.598
3	289.091,172 394.434,455	4	289.089,814 394.447,99	13.603
4	289.089,814 394.447,99	5	289.089,304 394.441,755	6.256
5	289.089,304 394.441,755	6	289.084,988 394.427,84	14.569

Punct început	X / Y	Punct sfârșit	X / Y	Lungime segment (** (m)
6	289.084,988 394.427,84	7	289.084,271 394.424,702	3.219
7	289.084,271 394.424,702	8	289.087,374 394.411,875	13.197
8	289.087,374 394.411,875	1	289.087,598 394.405,156	6.722

\*\* Lungimile segmentelor sunt determinate în planul de proiecție Stereo 70 și sunt rotunjite la 1 milimetru.

\*\*\* Distanța dintre puncte este formată din segmente cumulate ce sunt mai mici decât valoarea 1 milimetru.



**DATE DESPRE IMOBILUL NR. 6840**

Oficiul de Cadastru și Publicitate Imobiliară CARAS-SEVERIN  
Biroul de Cadastru și Publicitate Imobiliară Caransebes

**A. Partea I. Descrierea imobilului**

TEREN Necunoscut

Adresa: Loc. Crusovat, Jud. Caraș-Severin

Nr. Crt	Nr cadastral Nr. topografic	Suprafața* (mp)	Observații / Referințe
A1		1.913	Sector cadastral:0 Teren neimprejmuit;

**B. Partea II. Proprietari și acte**

Inscrieri privitoare la dreptul de proprietate și alte drepturi reale		Referințe
/		
Act Administrativ nr. 3258, din 22/06/2023 emis de Primaria Comunei Cornea;		
B1	Inscrierea posesiei, drept de PROPRIETATE, dobandit prin Lege, cota actuala 1/1 1) NEIDENTIFICAT NEIDENTIFICAT	A1
Act Normativ nr. 7, din 13/03/1996 emis de Parlamentul Romaniei (art.13);		
B2	Se noteaza mentiunea de proprietar neidentificat	A1

**C. Partea III. SARCINI .**

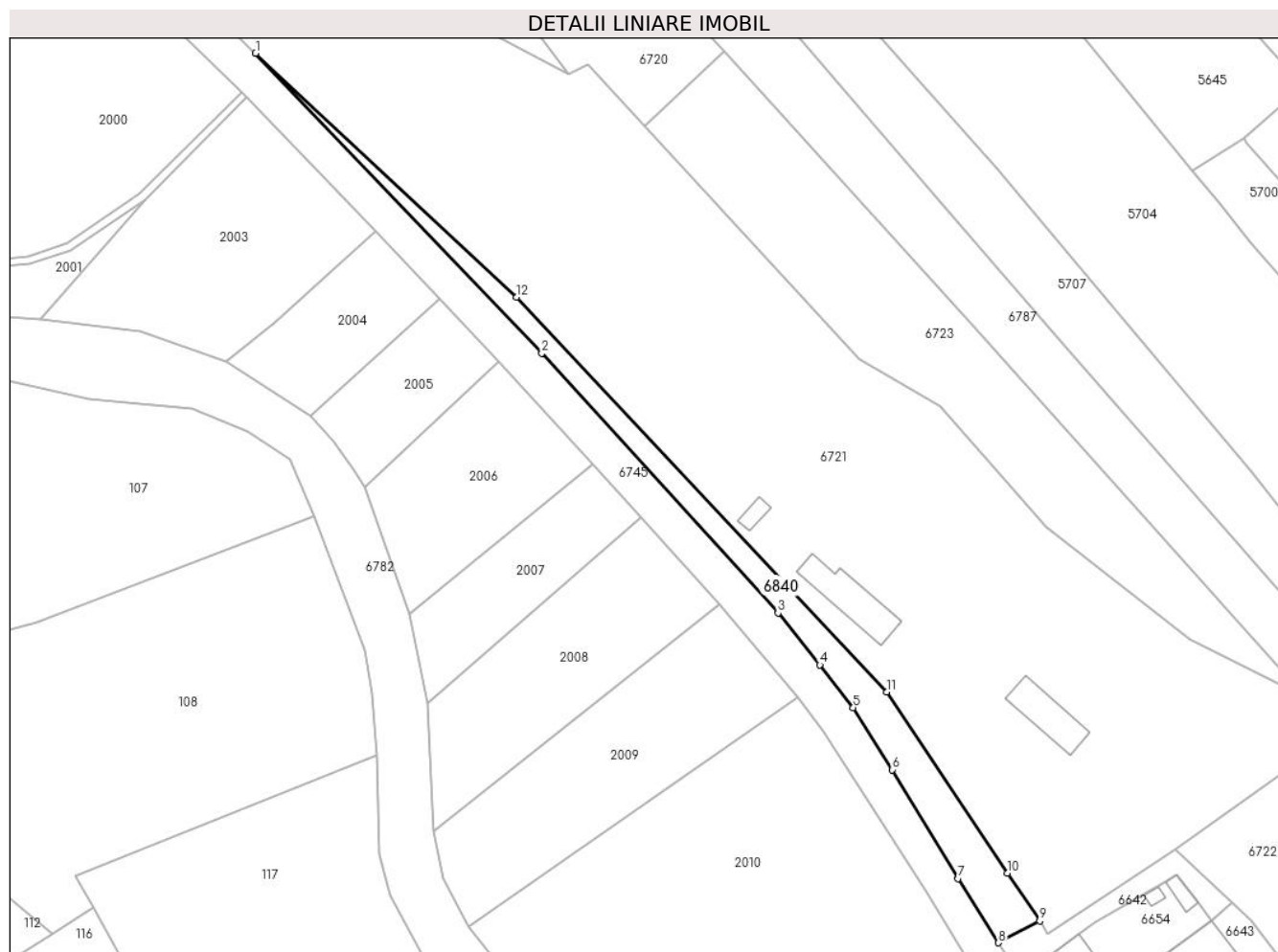
Inscrieri privind dezmembramintele dreptului de proprietate, drepturi reale de garanție și sarcini	Referințe
NU SUNT	

## Anexa Nr. 1 La Partea I

## Teren

Nr cadastral	Suprafața (mp)*	Observații / Referințe
	1.913	

\* Suprafața este determinată în planul de proiecție Stereo 70.



## Date referitoare la teren

Crt	Categorie folosință	Intravilan	Suprafața (mp)	Tarla	Parcelă	Nr. topo	Observații / Referințe
1	faneata	DA	1.720	-	-	-	
2	faneata	NU	193	-	-	-	

## Lungime Segmente

1) Valorile lungimilor segmentelor sunt obținute din proiecție în plan.

Punct început	X / Y	Punct sfârșit	X / Y	Lungime segment (** (m))
1	289.342,874 392.074,078	2	289.417,81 391.995,548	108.547
2	289.417,81 391.995,548	3	289.479,708 391.927,605	91.911
3	289.479,708 391.927,605	4	289.490,677 391.914,021	17.46
4	289.490,677 391.914,021	5	289.499,37 391.902,838	14.164

Punct început	X / Y	Punct sfârșit	X / Y	Lungime segment (** (m)
5	289.499,37 391.902,838	6	289.509,642 391.886,525	19.278
6	289.509,642 391.886,525	7	289.526,892 391.858,082	33.265
7	289.526,892 391.858,082	8	289.537,421 391.841,269	19.838
8	289.537,421 391.841,269	9	289.548,225 391.846,967	12.215
9	289.548,225 391.846,967	10	289.539,711 391.859,443	15.104
10	289.539,711 391.859,443	11	289.508,157 391.906,865	56.961
11	289.508,157 391.906,865	12	289.411,24 392.010,228	141.693
12	289.411,24 392.010,228	1	289.342,874 392.074,078	93.545

\*\* Lungimile segmentelor sunt determinate în planul de proiecție Stereo 70 și sunt rotunjite la 1 milimetru.

\*\*\* Distanța dintre puncte este formată din segmente cumulate ce sunt mai mici decât valoarea 1 milimetru.





**DATE DESPRE IMOBILUL NR. 6841**

Oficiul de Cadastru și Publicitate Imobiliară CARAS-SEVERIN  
Biroul de Cadastru și Publicitate Imobiliară Caransebes

**A. Partea I. Descrierea imobilului**

TEREN Extravilan

Adresa: Jud. Caraș-Severin

Nr. Crt	Nr cadastral Nr. topografic	Suprafața* (mp)	Observații / Referințe
A1		820	Sector cadastral:47 Teren neimprijmit;

**B. Partea II. Proprietari și acte**

Inscrieri privitoare la dreptul de proprietate și alte drepturi reale		Referințe
/		
Act Administrativ nr. 3258, din 22/06/2023 emis de Primaria Comunei Cornea;		
B1	Inscrierea posesiei, drept de PROPRIETATE, dobandit prin Lege, cota actuala 1/1 1) NEIDENTIFICAT NEIDENTIFICAT	A1
Act Normativ nr. 7, din 13/03/1996 emis de Parlamentul Romaniei (Art. 13);		
B2	Se noteaza mentiunea de proprietar neidentificat	A1

**C. Partea III. SARCINI .**

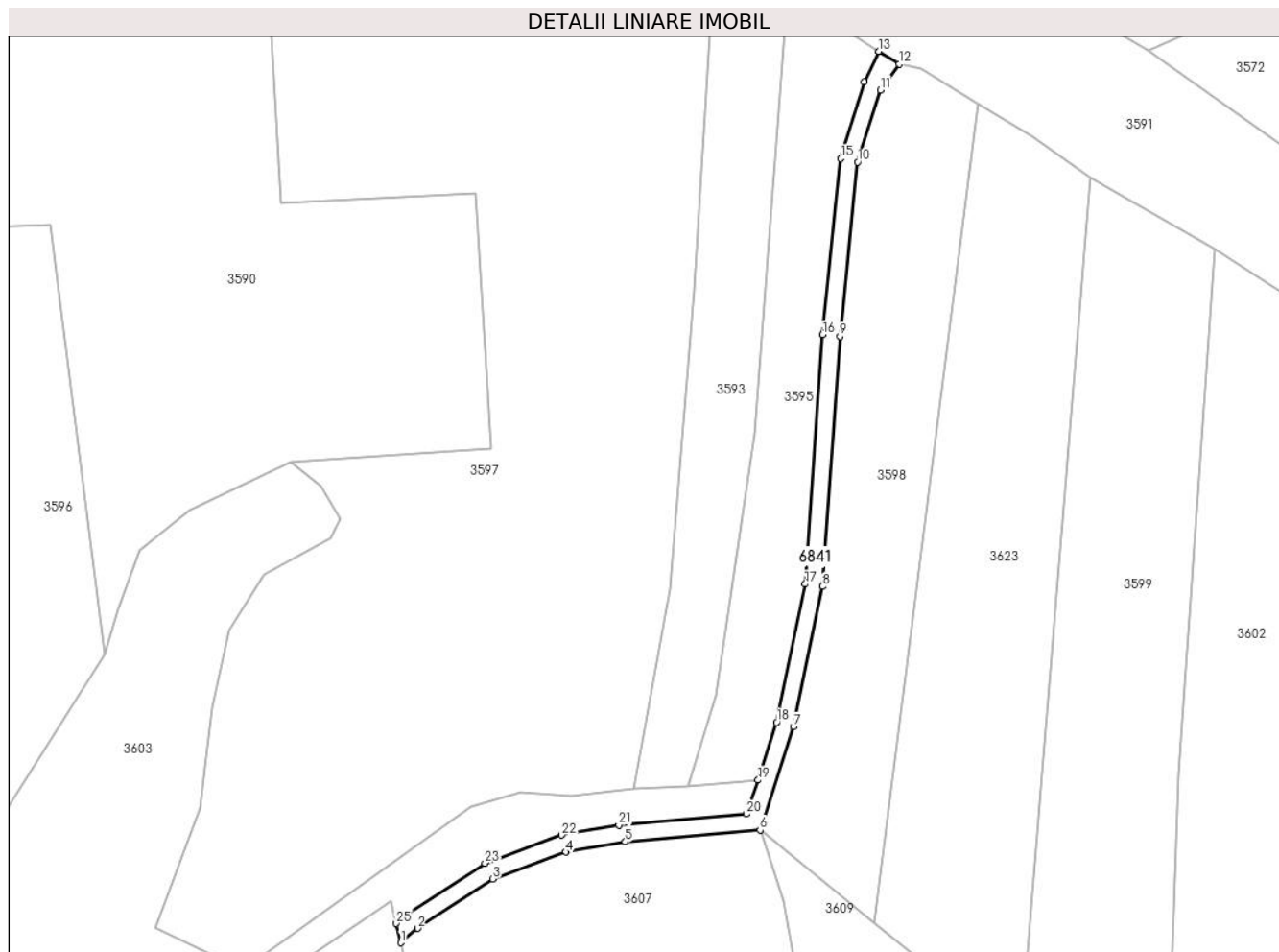
Inscrieri privind dezmembramintele dreptului de proprietate, drepturi reale de garanție și sarcini	Referințe
NU SUNT	

## Anexa Nr. 1 La Partea I

## Teren

Nr cadastral	Suprafața (mp)*	Observații / Referințe
	820	

\* Suprafața este determinată în planul de proiecție Stereo 70.



## Date referitoare la teren

Crt	Categorie folosință	Intravilan	Suprafața (mp)	Tarla	Parcelă	Nr. topo	Observații / Referințe
1	drum	NU	820	-	-	-	Svinia Mica, Nr. Cad. Partial 2467/2, din planul cadastral 1:2880, editia 1873 - Cuptoare

## Lungime Segmente

1) Valorile lungimilor segmentelor sunt obținute din proiecție în plan.

Punct început	X / Y	Punct sfârșit	X / Y	Lungime segment (** (m)
1	289.139,71 393.017,413	2	289.143,106 393.020,312	4.465
3	289.158,188 393.030,218	4	289.172,886 393.035,586	15.648
5	289.184,773 393.037,631	6	289.211,803 393.039,966	27.131
7	289.218,508 393.060,687	8	289.224,314 393.088,8	28.707
9	289.227,858 393.138,963	10	289.231,405 393.173,842	35.058

Punct început	X / Y	Punct sfârșit	X / Y	Lungime segment (** (m)
2	289.143,106 393.020,312	3	289.158,188 393.030,218	18.044
4	289.172,886 393.035,586	5	289.184,773 393.037,631	12.061
6	289.211,803 393.039,966	7	289.218,508 393.060,687	21.778
8	289.224,314 393.088,8	9	289.227,858 393.138,963	50.288
10	289.231,405 393.173,842	11	289.235,957 393.188,281	15.14

Punct început	X / Y	Punct sfârșit	X / Y	Lungime segment (** (m)
11	289.235,957 393.188,281	12	289.239,694 393.193,489	6.411
13	289.235,645 393.196,032	14	289.232,73 393.189,9	6.79
15	289.227,958 393.174,537	16	289.224,37 393.139,264	35.455
17	289.220,84 393.089,28	18	289.215,119 393.061,582	28.282
19	289.211,373 393.050,007	20	289.209,055 393.043,202	7.189
21	289.183,473 393.040,959	22	289.171,982 393.038,982	11.66
23	289.156,606 393.033,366	24	289.141,001 393.023,117	18.67
25	289.138,829 393.021,263	1	289.139,71 393.017,413	3.949

Punct început	X / Y	Punct sfârșit	X / Y	Lungime segment (** (m)
12	289.239,694 393.193,489	13	289.235,645 393.196,032	4.782
14	289.232,73 393.189,9	15	289.227,958 393.174,537	16.087
16	289.224,37 393.139,264	17	289.220,84 393.089,28	50.109
18	289.215,119 393.061,582	19	289.211,373 393.050,007	12.166
20	289.209,055 393.043,202	21	289.183,473 393.040,959	25.681
22	289.171,982 393.038,982	23	289.156,606 393.033,366	16.37
24	289.141,001 393.023,117	25	289.138,829 393.021,263	2.855

\*\* Lungimile segmentelor sunt determinate în planul de proiecție Stereo 70 și sunt rotunjite la 1 milimetru.

\*\*\* Distanța dintre puncte este formată din segmente cumulate ce sunt mai mici decât valoarea 1 milimetru.



**DATE DESPRE IMOBILUL NR. 6842**

Oficiul de Cadastru și Publicitate Imobiliară CARAS-SEVERIN  
Biroul de Cadastru și Publicitate Imobiliară Caransebes

**A. Partea I. Descrierea imobilului**

TEREN Extravilan

Nr. CF vechi:289/643/793 Cuptoare

Adresa: Jud. Caraș-Severin, Extravilan Cuptoare

Nr. Crt	Nr cadastral Nr. topografic	Suprafața* (mp)	Observații / Referințe
A1	30563	150	Sector cadastral:0 Teren neimprejmuit;

**B. Partea II. Proprietari și acte**

Inscrieri privitoare la dreptul de proprietate și alte drepturi reale		Referințe
<b>12338 / 07/05/2015</b>		
Act Administrativ nr. 2727, din 04/02/2015 emis de BCPI CARANSEBES (act administrativ nr. 23/27-04-2015 emis de PRIMARIA CORNEA;);		
B1	se infiinteaza cartea funciara 30563 UAT Cornea a imobilului cu nr. cad.30563, in baza HCL nr.23/2015, dezlipit din imobilul fara nr.top (%) inscris in CF pe hartie 289/643/793 Cuptoare	A1
B2	Intabulare, drept de PROPRIETATE in baza CF vechi, dobandit prin Lege, cota actuala 1/1 1) <b>COMUNA CUPTOARE</b> , CIF:9999999999999	A1

**C. Partea III. SARCINI .**

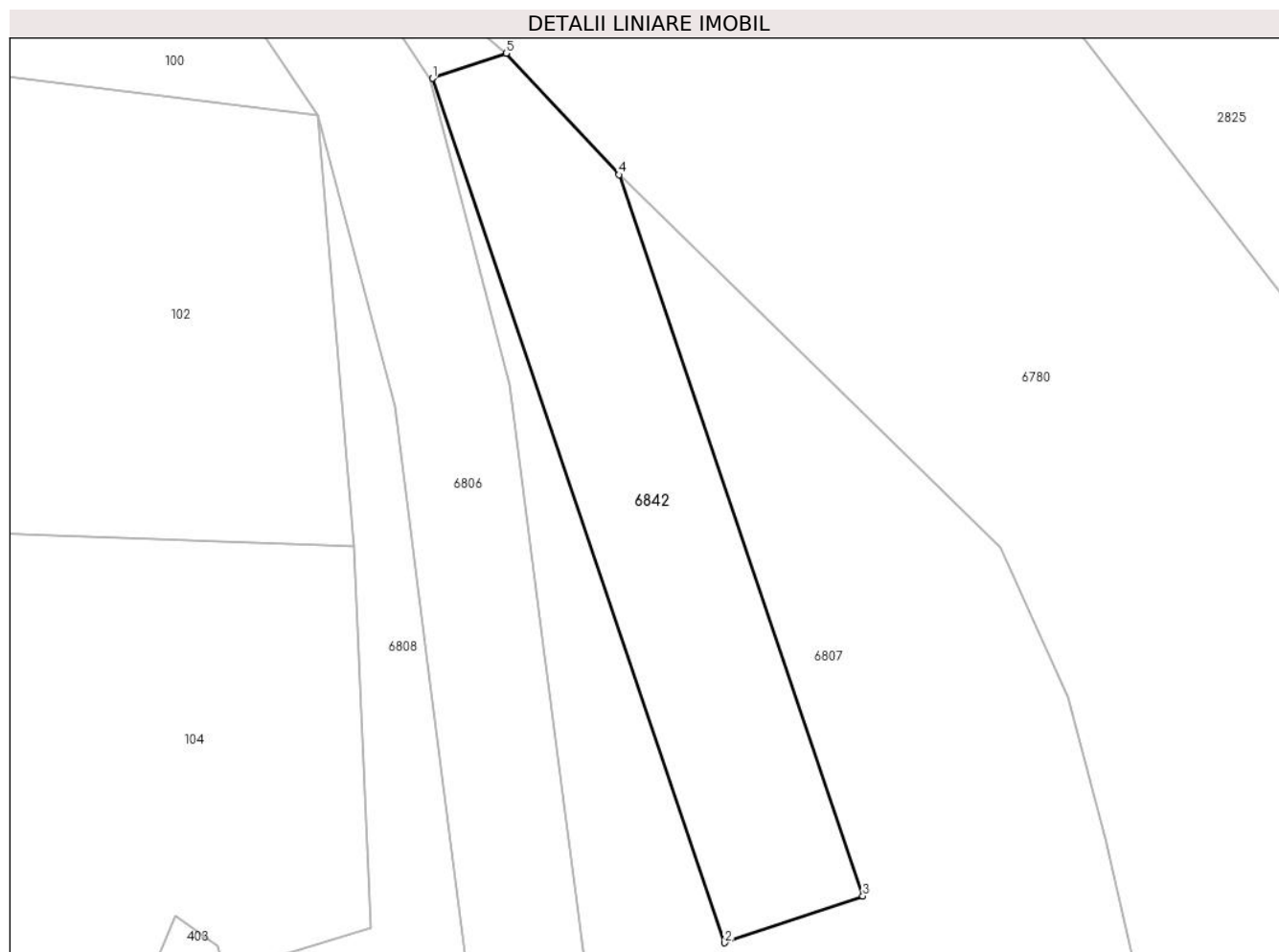
Inscrieri privind dezmembramintele dreptului de proprietate, drepturi reale de garanție și sarcini	Referințe
NU SUNT	

## Anexa Nr. 1 La Partea I

## Teren

Nr cadastral	Suprafața (mp)*	Observații / Referințe
30563	150	

\* Suprafața este determinată în planul de proiecție Stereo 70.



## Date referitoare la teren

Crt	Categorie folosință	Intra vilan	Suprafața (mp)	Tarla	Parcelă	Nr. topo	Observații / Referințe
1	faneata	NU	150	-	%/1	-	

## Lungime Segmente

1) Valorile lungimilor segmentelor sunt obținute din proiecție în plan.

Punct început	X / Y	Punct sfârșit	X / Y	Lungime segment (** (m)
1	287.791,134 394.298,314	2	287.801,136 394.268,741	31.219
2	287.801,136 394.268,741	3	287.805,871 394.270,342	4.998
3	287.805,871 394.270,342	4	287.797,527 394.295,012	26.043
4	287.797,527 394.295,012	5	287.793,662 394.299,17	5.677
5	287.793,662 394.299,17	1	287.791,134 394.298,314	2.669

**\*\* Lungimile segmentelor sunt determinate în planul de proiecție Stereo 70 și sunt rotunjite la 1 milimetru.**

**\*\*\* Distanța dintre puncte este formată din segmente cumulate ce sunt mai mici decât valoarea 1 milimetru.**





**DATE DESPRE IMOBILUL NR. 6843**

Oficiul de Cadastru și Publicitate Imobiliară CARAS-SEVERIN  
Biroul de Cadastru și Publicitate Imobiliară Caransebes

**A. Partea I. Descrierea imobilului**

TEREN Extravilan

Adresa: Jud. Caraș-Severin

Nr. Crt	Nr cadastral Nr. topografic	Suprafața* (mp)	Observații / Referințe
A1		43	Sector cadastral:0 Teren neimprejmuț;

**B. Partea II. Proprietari și acte**

Inscrieri privitoare la dreptul de proprietate și alte drepturi reale		Referințe
/		
Act Administrativ nr. 3258, din 22/06/2023 emis de Primaria Comunei Cornea;		
B1	Inscrierea posesiei, drept de PROPRIETATE, dobandit prin Lege, cota actuala 1/1 1) NEIDENTIFICAT NEIDENTIFICAT	A1
Act Normativ nr. 7, din 13/03/1996 emis de Parlamentul Romaniei (art.13);		
B2	Se noteaza mentiunea de proprietar neidentificat	A1

**C. Partea III. SARCINI .**

Inscrieri privind dezmembramintele dreptului de proprietate, drepturi reale de garanție și sarcini	Referințe
NU SUNT	

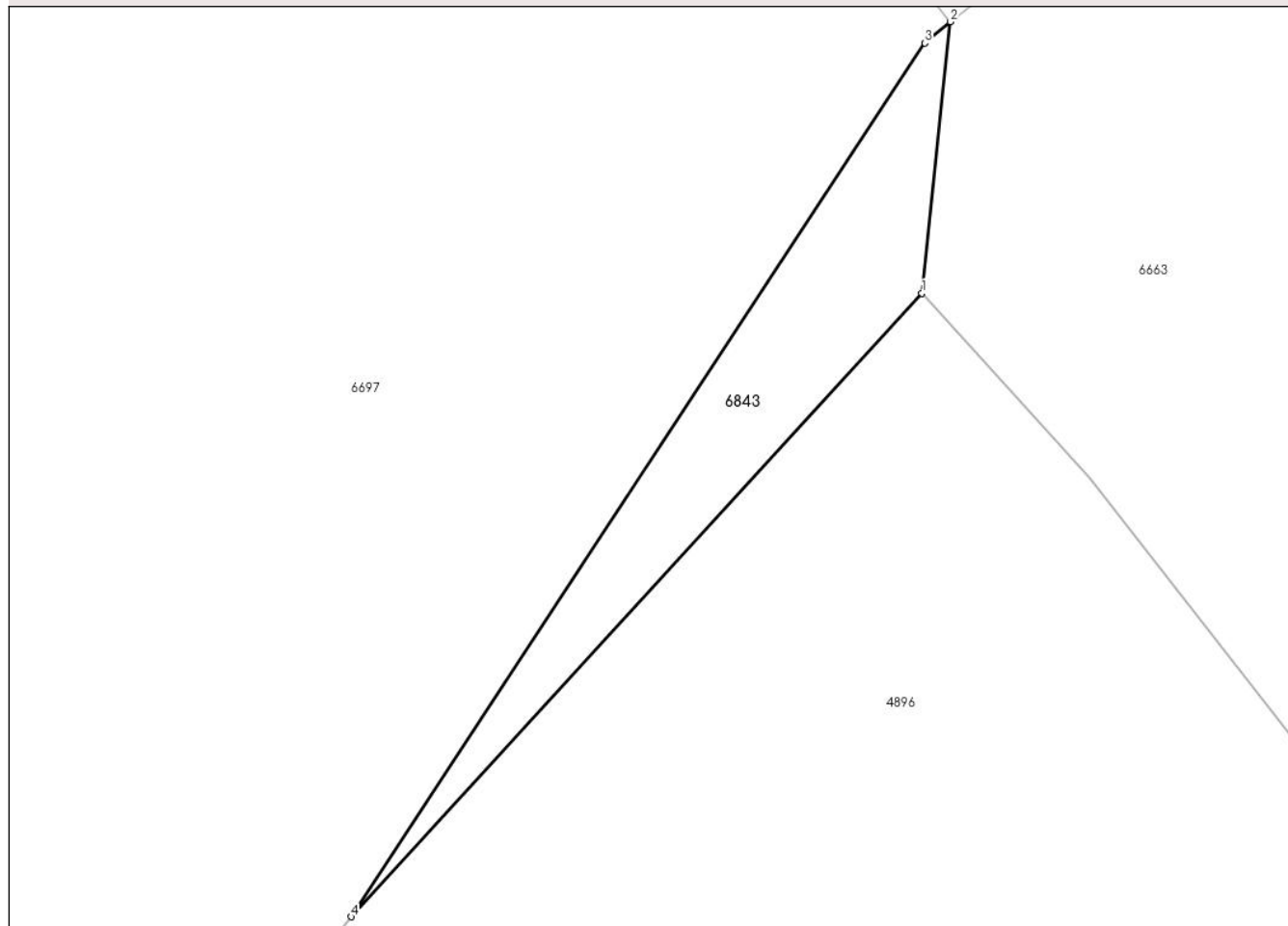
## Anexa Nr. 1 La Partea I

## Teren

Nr cadastral	Suprafața (mp)*	Observații / Referințe
	43	

\* Suprafața este determinată în planul de proiecție Stereo 70.

## DETALII LINIARE IMOBIL



## Date referitoare la teren

Crt	Categorie folosință	Intra vilan	Suprafața (mp)	Tarla	Parcelă	Nr. topo	Observații / Referințe
1	faneata	NU	43	-	-	-	Nr.cad. partial 3 din planul cadastral 1:2880, editia 1874 - Cornea

## Lungime Segmente

1) Valorile lungimilor segmentelor sunt obținute din proiecție în plan.

Punct început	X / Y	Punct sfârșit	X / Y	Lungime segment (** (m)
1	288.847,481 396.794,647	2	288.848,169 396.801,186	6.575
2	288.848,169 396.801,186	3	288.847,551 396.800,673	0.803
3	288.847,551 396.800,673	4	288.833,718 396.779,622	25.19
4	288.833,718 396.779,622	1	288.847,481 396.794,647	20.376

**\*\* Lungimile segmentelor sunt determinate în planul de proiecție Stereo 70 și sunt rotunjite la 1 milimetru.**

**\*\*\* Distanța dintre puncte este formată din segmente cumulate ce sunt mai mici decât valoarea 1 milimetru.**

