

**DATE DESPRE IMOBILUL NR. 1177**

Oficiul de Cadastru și Publicitate Imobiliară CARAS-SEVERIN
Biroul de Cadastru și Publicitate Imobiliară Caransebes

A. Partea I. Descrierea imobilului

TEREN Extravilan

Adresa: Jud. Caraș-Severin

Nr. Crt	Nr cadastral Nr. topografic	Suprafața* (mp)	Observații / Referințe
A1		3.314	Sector cadastral:69 Teren neimprejmuit;

B. Partea II. Proprietari și acte

Inscrieri privitoare la dreptul de proprietate și alte drepturi reale		Referințe
691 / 23/05/2023		
Act Normativ nr. 7, din 13/03/1996 emis de Parlamentul Romaniei (Art.13, Al.15);		
B1	Inscrierea provizorie, drept de PROPRIETATE, dobandit prin Lege, cota actuala 1/1 1) COMUNA CORNEA, CIF:3227734, Proprietar Neidentificat	A1

C. Partea III. SARCINI .

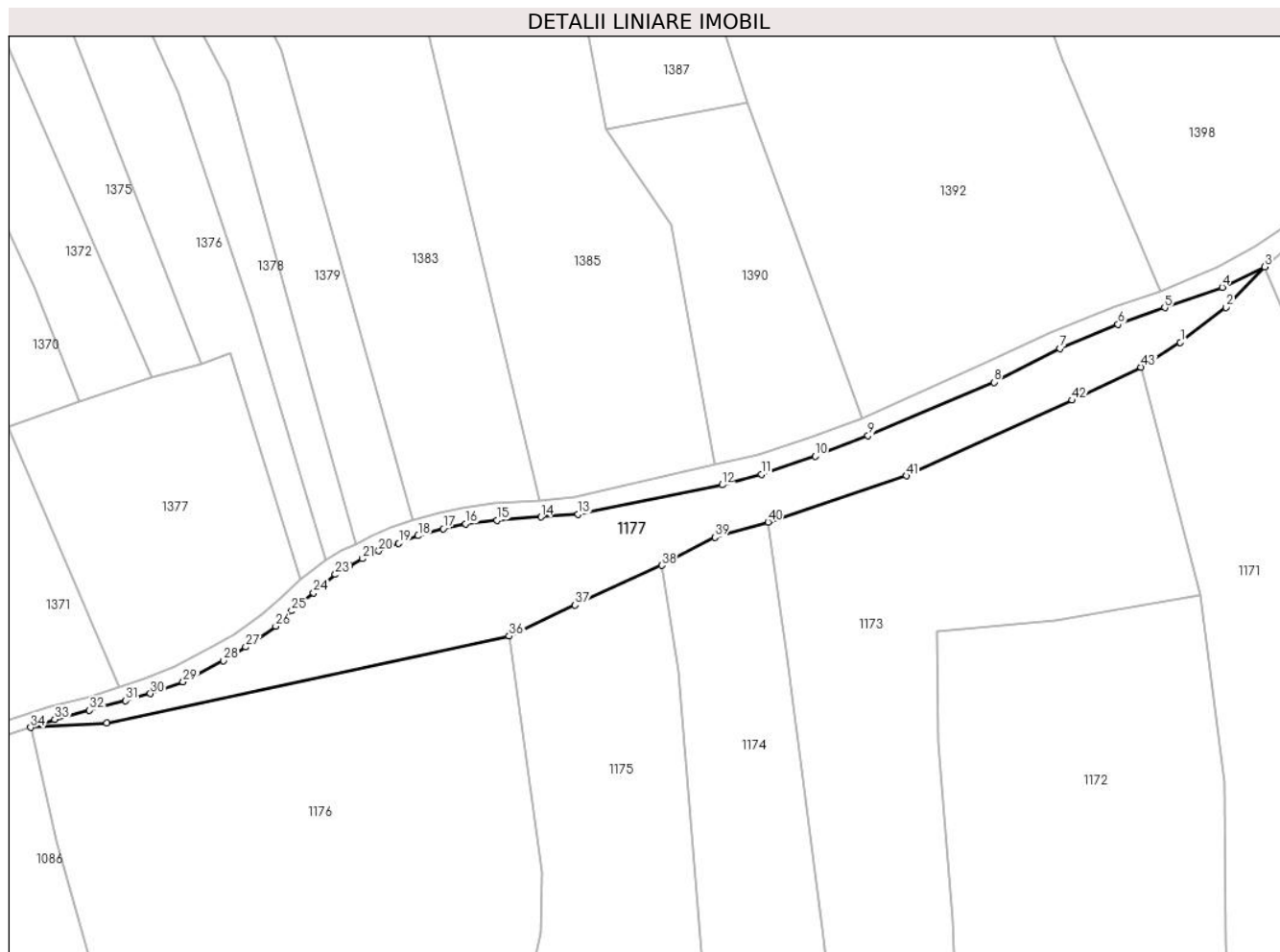
Inscrieri privind dezmembramintele dreptului de proprietate, drepturi reale de garanție și sarcini	Referințe
NU SUNT	

Anexa Nr. 1 La Partea I

Teren

Nr cadastral	Suprafața (mp)*	Observații / Referințe
	3.314	

* Suprafața este determinată în planul de proiecție Stereo 70.



Date referitoare la teren

Crt	Categorie folosință	Intravilan	Suprafața (mp)	Tarla	Parcelă	Nr. topo	Observații / Referințe
1	faneata	NU	3.314	-	-	-	Cracu Dobroslavii, Nr. Cad. Partial 490; Partial 491; Partial 493; Partial 494; Partial 495; Partial 507, din planul cadastral 1:2880, editia 1874 - Cuptoare

Lungime Segmente

1) Valorile lungimilor segmentelor sunt obținute din proiecție în plan.

Punct început	X / Y	Punct sfârșit	X / Y	Lungime segment	Punct început	X / Y	Punct sfârșit	X / Y	Lungime segment	Punct început	X / Y	Punct sfârșit	X / Y	Lungime segment
1	287.253,206 392.993,773	2	287.262,842 393.001,11	12.11 1	2	287.262,842 393.001,11	3	287.271,048 393.009,715	11.89 1	3	287.271,048 393.009,715	4	287.262,045 393.005,359	10.00 2
4	287.262,045 393.005,359	5	287.249,905 393.001,084	12.87 1	5	287.249,905 393.001,084	6	287.239,996 392.997,576	10.51 1	6	287.239,996 392.997,576	7	287.227,779 392.992,439	13.25 3
7	287.227,779 392.992,439	8	287.213,754 392.985,32	15.72 8	8	287.213,754 392.985,32	9	287.187,173 392.974,029	28.87 9	9	287.187,173 392.974,029	10	287.175,952 392.969,728	12.01 8
10	287.175,952 392.969,728	11	287.164,579 392.965,853	12.01 5	11	287.164,579 392.965,853	12	287.156,298 392.963,634	8.574	12	287.156,298 392.963,634	13	287.125,847 392.957,474	31.06 7

Punct început	X / Y	Punct sfârșit	X / Y	Lungime segment	Punct început	X / Y	Punct sfârșit	X / Y	Lungime segment	Punct început	X / Y	Punct sfârșit	X / Y	Lungime segment
13	287.125,847 392.957,474	14	287.117,958 392.956,849	7.914	14	287.117,958 392.956,849	15	287.108,717 392.956,179	9.265	15	287.108,717 392.956,179	16	287.102,049 392.955,438	6.709
16	287.102,049 392.955,438	17	287.097,275 392.954,364	4.894	17	287.097,275 392.954,364	18	287.091,99 392.952,885	5.488	18	287.091,99 392.952,885	19	287.087,892 392.951,276	4.402
19	287.087,892 392.951,276	20	287.083,666 392.949,691	4.513	20	287.083,666 392.949,691	21	287.080,241 392.948,059	3.794	21	287.080,241 392.948,059	22	287.077,454 392.946,603	3.144
22	287.077,454 392.946,603	23	287.074,487 392.944,71	3.52	23	287.074,487 392.944,71	24	287.069,859 392.940,867	6.015	24	287.069,859 392.940,867	25	287.065,24 392.937,042	5.997
25	287.065,24 392.937,042	26	287.061,88 392.933,778	4.684	26	287.061,88 392.933,778	27	287.055,526 392.929,399	7.717	27	287.055,526 392.929,399	28	287.050,847 392.926,496	5.506
28	287.050,847 392.926,496	29	287.042,273 392.922,016	9.674	29	287.042,273 392.922,016	30	287.035,372 392.919,565	7.323	30	287.035,372 392.919,565	31	287.030,149 392.918,075	5.432
31	287.030,149 392.918,075	32	287.022,492 392.916,015	7.929	32	287.022,492 392.916,015	33	287.015,12 392.914,088	7.62	33	287.015,12 392.914,088	34	287.010,048 392.912,411	5.342
34	287.010,048 392.912,411	35	287.026,151 392.913,375	16.13 2	35	287.026,151 392.913,375	36	287.111,248 392.931,712	87.05 1	36	287.111,248 392.931,712	37	287.125,163 392.938,274	15.38 5
37	287.125,163 392.938,274	38	287.143,502 392.946,642	20.15 7	38	287.143,502 392.946,642	39	287.154,757 392.952,602	12.73 6	39	287.154,757 392.952,602	40	287.165,985 392.955,775	11.66 8
40	287.165,985 392.955,775	41	287.195,23 392.965,565	30.84	41	287.195,23 392.965,565	42	287.230,33 392.981,519	38.55 6	42	287.230,33 392.981,519	43	287.244,891 392.988,496	16.14 6
43	287.244,891 392.988,496	1	287.253,206 392.993,773	9.848										

** Lungimile segmentelor sunt determinate în planul de proiecție Stereo 70 și sunt rotunjite la 1 milimetru.

*** Distanța dintre puncte este formată din segmente cumulate ce sunt mai mici decât valoarea 1 milimetru.

**DATE DESPRE IMOBILUL NR. 1178**

Oficiul de Cadastru și Publicitate Imobiliară CARAS-SEVERIN
Biroul de Cadastru și Publicitate Imobiliară Caransebes

A. Partea I. Descrierea imobilului

TEREN Extravilan

Adresa: Jud. Caraș-Severin

Nr. Crt	Nr cadastral Nr. topografic	Suprafața* (mp)	Observații / Referințe
A1		2.006	Sector cadastral:69 Teren neimprijmit;

B. Partea II. Proprietari și acte

Inscrieri privitoare la dreptul de proprietate și alte drepturi reale		Referințe
666 / 18/05/2023		
Act Normativ nr. 7, din 13/03/1996 emis de Parlamentul Romaniei;		
B1	Intabulare, drept de PROPRIETATE, dobandit prin Lege, cota actuala 1/1 1) NEIDENTIFICAT NEIDENTIFICAT	A1
Act Normativ nr. 7, din 13/03/1996 emis de Parlamentul Romaniei (Adeverinta nr. 2252/23.05.2023, emisa de Primaria Comunei Cornea);		
B2	Se noteaza posesia factica in favoarea lui 1) SADOVAN PAUNA	A1

C. Partea III. SARCINI .

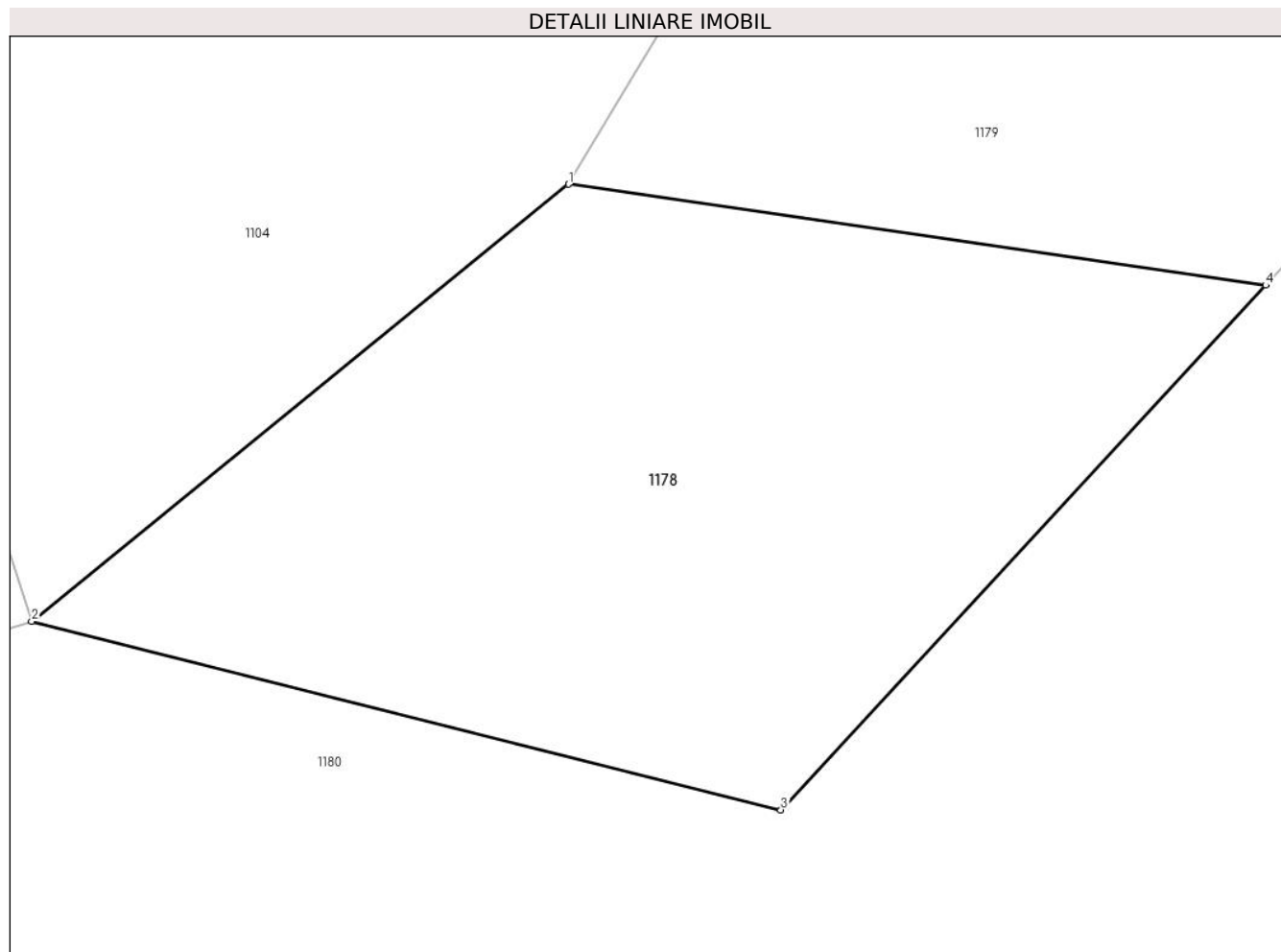
Inscrieri privind dezmembramintele dreptului de proprietate, drepturi reale de garanție și sarcini	Referințe
NU SUNT	

Anexa Nr. 1 La Partea I

Teren

Nr cadastral	Suprafața (mp)*	Observații / Referințe
	2.006	

* Suprafața este determinată în planul de proiecție Stereo 70.



Date referitoare la teren

Crt	Categorie folosință	Intra vilan	Suprafața (mp)	Tarla	Parcelă	Nr. topo	Observații / Referințe
1	faneata	NU	2.006	-	-	-	Cracu Dobroslavii, Nr. Cad. Partial 394; Partial 395, din planul cadastral 1:2880, editia 1874 - Cuptoare

Lungime Segmente

1) Valorile lungimilor segmentelor sunt obținute din proiecție în plan.

Punct început	X / Y	Punct sfârșit	X / Y	Lungime segment (** (m)
1	287.122,988 392.545,772	2	287.085,941 392.515,638	47.755
2	287.085,941 392.515,638	3	287.137,644 392.502,651	53.309
3	287.137,644 392.502,651	4	287.171,111 392.538,82	49.277
4	287.171,111 392.538,82	1	287.122,988 392.545,772	48.622

**** Lungimile segmentelor sunt determinate în planul de proiecție Stereo 70 și sunt rotunjite la 1 milimetru.**

***** Distanța dintre puncte este formată din segmente cumulate ce sunt mai mici decât valoarea 1 milimetru.**

**DATE DESPRE IMOBILUL NR. 1179**

Oficiul de Cadastru și Publicitate Imobiliară CARAS-SEVERIN
Biroul de Cadastru și Publicitate Imobiliară Caransebes

A. Partea I. Descrierea imobilului

TEREN Extravilan

Adresa: Jud. Caraș-Severin

Nr. Crt	Nr cadastral Nr. topografic	Suprafața* (mp)	Observații / Referințe
A1		2.011	Sector cadastral:69 Teren neimprijmit;

B. Partea II. Proprietari și acte

Inscrieri privitoare la dreptul de proprietate și alte drepturi reale	Referințe
665 / 18/05/2023	
Act Normativ nr. 7, din 13/03/1996 emis de Parlamentul Romaniei;	
B1	A1
Intabulare, drept de PROPRIETATE, dobandit prin Lege, cota actuala 1/1 1) NEIDENTIFICAT NEIDENTIFICAT	
Act Normativ nr. 7, din 13/03/1996 emis de Parlamentul Romaniei (Adeverinta nr. 2235/23.05.2023, emisa de Primaria Comunei Cornea);	
B2	A1
Se noteaza posesia factica in favoarea lui 1) LAZARESCU STEFAN	

C. Partea III. SARCINI .

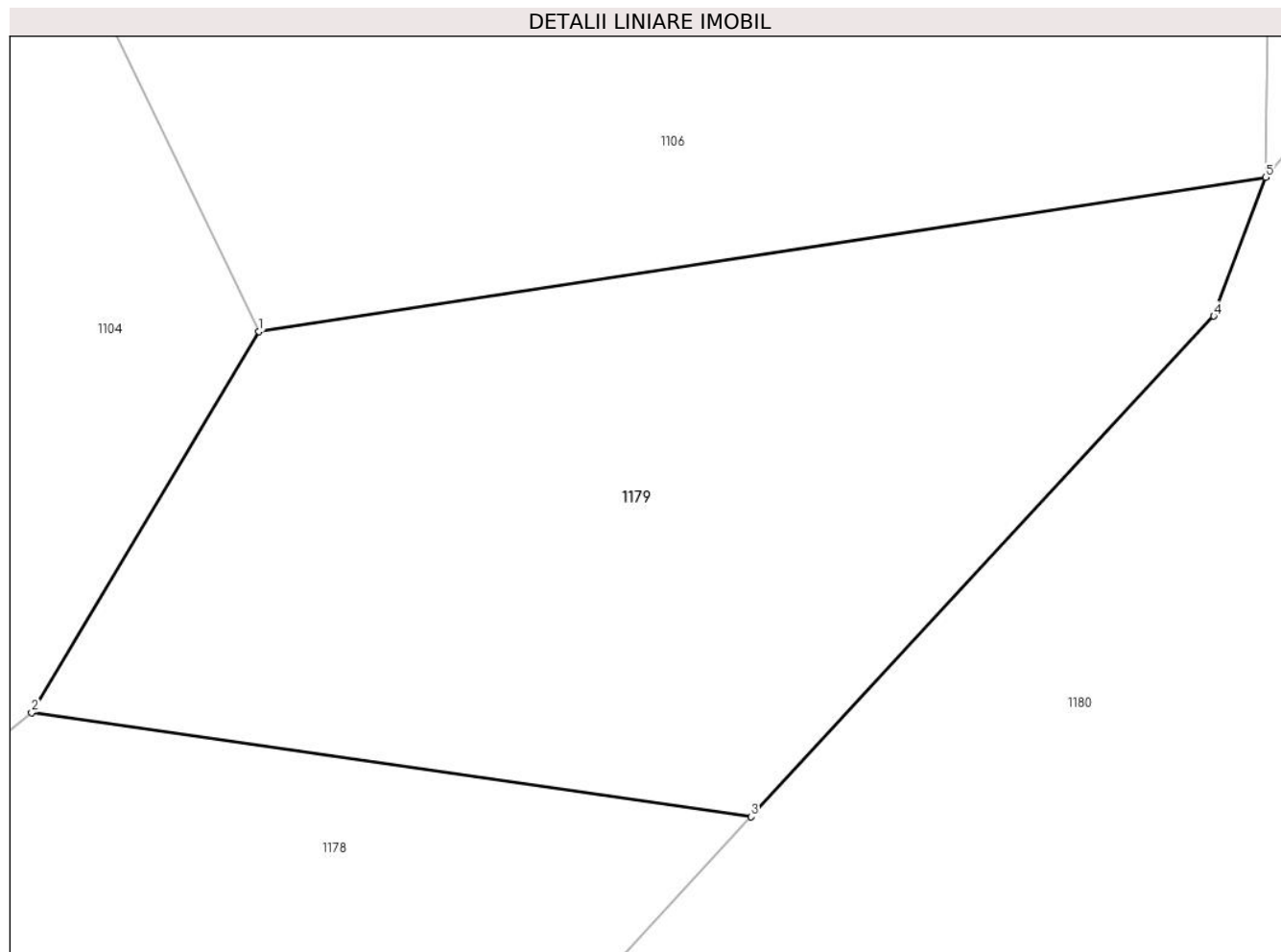
Inscrieri privind dezmembramintele dreptului de proprietate, drepturi reale de garanție și sarcini	Referințe
NU SUNT	

Anexa Nr. 1 La Partea I

Teren

Nr cadastral	Suprafața (mp)*	Observații / Referințe
	2.011	

* Suprafața este determinată în planul de proiecție Stereo 70.



Date referitoare la teren

Crt	Categorie folosință	Intravilan	Suprafața (mp)	Tarla	Parcelă	Nr. topo	Observații / Referințe
1	faneata	NU	2.011	-	-	-	Cracu Dobroslavii, Nr. Cad. Partial 394; Partial 395, din planul cadastral 1:2880, editia 1874 - Cuptoare

Lungime Segmente

1) Valorile lungimilor segmentelor sunt obținute din proiecție în plan.

Punct început	X / Y	Punct sfârșit	X / Y	Lungime segment (** (m)
1	287.138,197 392.571,231	2	287.122,988 392.545,772	29.656
2	287.122,988 392.545,772	3	287.171,111 392.538,82	48.622
3	287.171,111 392.538,82	4	287.202,049 392.572,256	45.554
4	287.202,049 392.572,256	5	287.205,522 392.581,523	9.896
5	287.205,522 392.581,523	1	287.138,197 392.571,231	68.107

**** Lungimile segmentelor sunt determinate în planul de proiecție Stereo 70 și sunt rotunjite la 1 milimetru.**

***** Distanța dintre puncte este formată din segmente cumulate ce sunt mai mici decât valoarea 1 milimetru.**

**DATE DESPRE IMOBILUL NR. 1180**

Oficiul de Cadastru și Publicitate Imobiliară CARAS-SEVERIN
Biroul de Cadastru și Publicitate Imobiliară Caransebes

A. Partea I. Descrierea imobilului

TEREN Extravilan

Adresa: Jud. Caraș-Severin

Nr. Crt	Nr cadastral Nr. topografic	Suprafața* (mp)	Observații / Referințe
A1		Din acte: 1.872.000 Masurata: 229.874	Sector cadastral:69 Teren neimprejmuit; Diferenta de suprafata se regaseste la ID 1603: ID 1601; ID 1721

B. Partea II. Proprietari și acte

Inscrieri privitoare la dreptul de proprietate și alte drepturi reale		Referințe
669 / 18/05/2023		
Act Administrativ nr. 2851, din 27/08/2002 emis de CJSIPT Caras-Severin (titlu de proprietate);		
B1	Intabulare, drept de PROPRIETATE Legea 18/1991; Legea 169/1997; Legea 1/2000, dobandit prin Lege, cota actuala 1/1 1) COMUNA CORNEA, CIF:3227734	A1

C. Partea III. SARCINI .

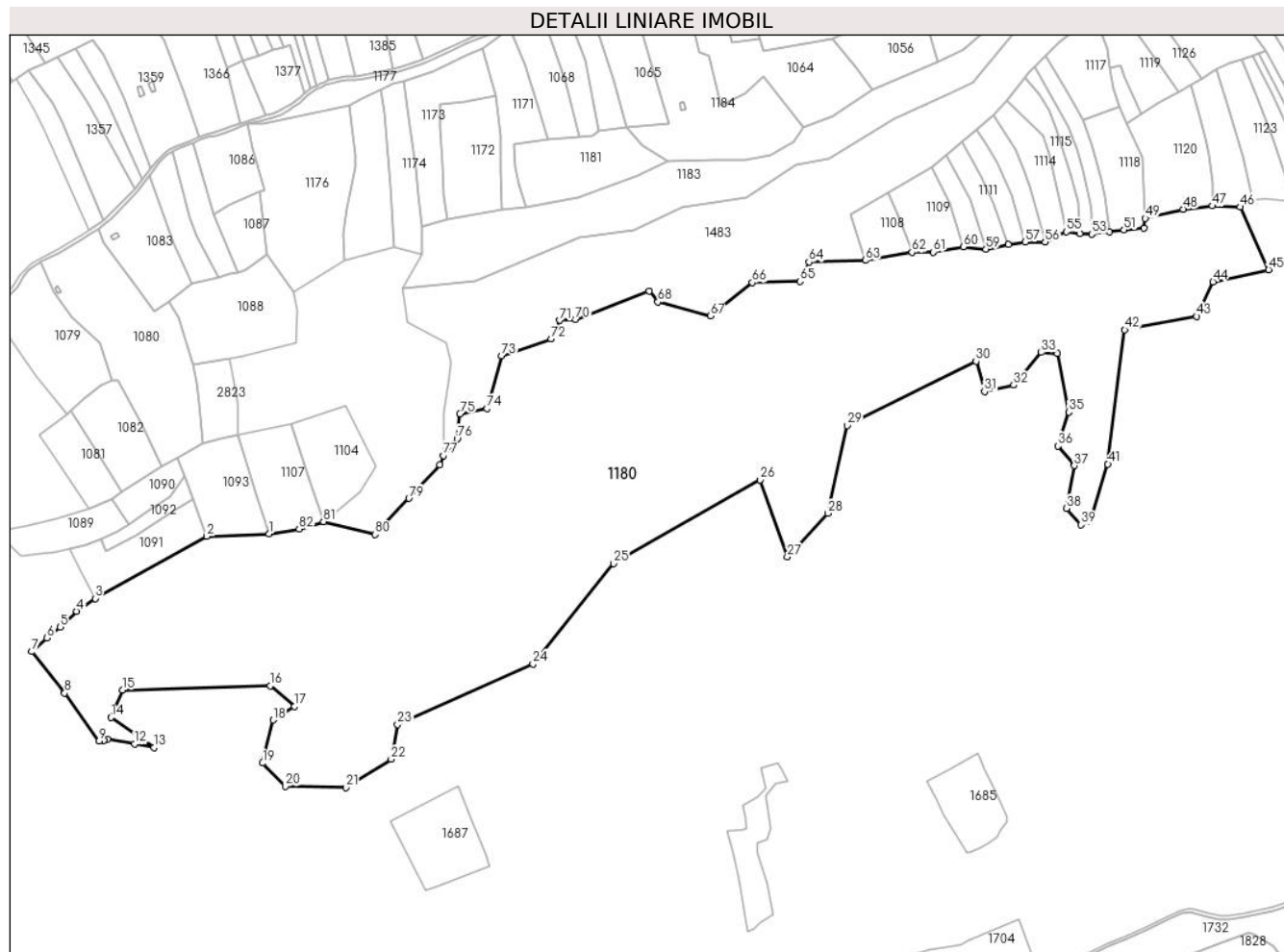
Inscrieri privind dezmembramintele dreptului de proprietate, drepturi reale de garanție și sarcini	Referințe
NU SUNT	

Anexa Nr. 1 La Partea I

Teren

Nr cadastral	Suprafața (mp)*	Observații / Referințe
	Din acte: 1.872.000 Masurata: 229.874	Diferenta de suprafata se regaseste la ID 1603; ID 1601; ID 1721

* Suprafața este determinată în planul de proiecție Stereo 70.



Date referitoare la teren

Crt	Categorie folosință	Intra vilan	Suprafața (mp)	Tarla	Parcelă	Nr. topo	Observații / Referințe
1	padure	NU	229.874	UP IV	UA 2	-	Cracu Dobroslavii, Nr. Cad. Partial 394, din planul cadastral 1:2880, editia 1874 - Cuptoare

Lungime Segmente

1) Valorile lungimilor segmentelor sunt obținute din proiecție în plan.

Punct început	X / Y	Punct sfârșit	X / Y	Lungime segment
1	287.031,528 392.503,359	2	286.969,226 392.500,954	62.349
4	286.839,514 392.425,999	5	286.823,075 392.410,181	22.814
7	286.794,56 392.385,658	8	286.827,51 392.344,347	52.842
10	286.866,32 392.297,18	11	286.870,347 392.297,947	4.099
2	286.969,226 392.500,954	3	286.857,768 392.438,812	127.61
5	286.823,075 392.410,181	6	286.809,935 392.399,39	17.003
8	286.827,51 392.344,347	9	286.861,699 392.296,3	58.969
11	286.870,347 392.297,947	12	286.897,485 392.293,666	27.474
3	286.857,768 392.438,812	4	286.839,514 392.425,999	22.302
6	286.809,935 392.399,39	7	286.794,56 392.385,658	20.614
9	286.861,699 392.296,3	10	286.866,32 392.297,18	4.705
12	286.897,485 392.293,666	13	286.916,608 392.289,701	19.529

Punct început	X / Y	Punct sfârșit	X / Y	Lungime segment	Punct început	X / Y	Punct sfârșit	X / Y	Lungime segment	Punct început	X / Y	Punct sfârșit	X / Y	Lungime segment
13	286.916,608 392.289,701	14	286.873,897 392.320,006	52.37	14	286.873,897 392.320,006	15	286.885,189 392.347,232	29.475	15	286.885,189 392.347,232	16	287.032,694 392.351,505	147.568
16	287.032,694 392.351,505	17	287.056,762 392.330,835	31.726	17	287.056,762 392.330,835	18	287.035,532 392.317,438	25.104	18	287.035,532 392.317,438	19	287.025,106 392.274,346	44.336
19	287.025,106 392.274,346	20	287.047,734 392.251,318	32.284	20	287.047,734 392.251,318	21	287.108,308 392.250,105	60.586	21	287.108,308 392.250,105	22	287.153,567 392.278,186	53.263
22	287.153,567 392.278,186	23	287.160,016 392.312,952	35.359	23	287.160,016 392.312,952	24	287.295,154 392.373,231	147.972	24	287.295,154 392.373,231	25	287.375,585 392.473,695	128.694
25	287.375,585 392.473,695	26	287.522,113 392.556,984	168.545	26	287.522,113 392.556,984	27	287.549,086 392.480,228	81.357	27	287.549,086 392.480,228	28	287.589,635 392.523,814	59.531
28	287.589,635 392.523,814	29	287.608,683 392.611,566	89.796	29	287.608,683 392.611,566	30	287.737,502 392.675,706	143.904	30	287.737,502 392.675,706	31	287.745,981 392.645,321	31.546
31	287.745,981 392.645,321	32	287.775,174 392.651,764	29.896	32	287.775,174 392.651,764	33	287.802,648 392.684,43	42.684	33	287.802,648 392.684,43	34	287.818,839 392.683,449	16.221
34	287.818,839 392.683,449	35	287.830,196 392.624,965	59.577	35	287.830,196 392.624,965	36	287.819,419 392.591,014	35.62	36	287.819,419 392.591,014	37	287.835,612 392.571,369	25.459
37	287.835,612 392.571,369	38	287.827,915 392.528,606	43.45	38	287.827,915 392.528,606	39	287.842,455 392.512,356	21.805	39	287.842,455 392.512,356	40	287.851,577 392.516,062	9.846
40	287.851,577 392.516,062	41	287.869,145 392.573,017	59.603	41	287.869,145 392.573,017	42	287.886,073 392.707,07	135.118	42	287.886,073 392.707,07	43	287.957,915 392.720,47	73.081
43	287.957,915 392.720,47	44	287.974,165 392.754,965	38.131	44	287.974,165 392.754,965	45	288.029,757 392.767,224	56.928	45	288.029,757 392.767,224	46	288.001,438 392.829,757	68.646
46	288.001,438 392.829,757	47	287.973,629 392.830,793	27.829	47	287.973,629 392.830,793	48	287.944,21 392.827,475	29.605	48	287.944,21 392.827,475	49	287.906,487 392.818,428	38.793
49	287.906,487 392.818,428	50	287.905,284 392.808,862	9.642	50	287.905,284 392.808,862	51	287.885,315 392.806,865	20.069	51	287.885,315 392.806,865	52	287.870,456 392.804,952	14.982
52	287.870,456 392.804,952	53	287.852,984 392.802,703	17.616	53	287.852,984 392.802,703	54	287.841,33 392.803,409	11.675	54	287.841,33 392.803,409	55	287.827,633 392.804,992	13.788
55	287.827,633 392.804,992	56	287.806,437 392.794,884	23.483	56	287.806,437 392.794,884	57	287.786,675 392.794,69	19.763	57	287.786,675 392.794,69	58	287.769,592 392.792,263	17.255
58	287.769,592 392.792,263	59	287.747,436 392.787,583	22.645	59	287.747,436 392.787,583	60	287.724,752 392.789,894	22.802	60	287.724,752 392.789,894	61	287.694,957 392.784,726	30.24
61	287.694,957 392.784,726	62	287.673,583 392.784,611	21.374	62	287.673,583 392.784,611	63	287.626,865 392.776,396	47.435	63	287.626,865 392.776,396	64	287.570,791 392.774,888	56.094
64	287.570,791 392.774,888	65	287.561,778 392.755,546	21.339	65	287.561,778 392.755,546	66	287.514,12 392.754,172	47.678	66	287.514,12 392.754,172	67	287.472,166 392.720,895	53.549
67	287.472,166 392.720,895	68	287.419,915 392.734,89	54.093	68	287.419,915 392.734,89	69	287.411,01 392.745,521	13.868	69	287.411,01 392.745,521	70	287.337,768 392.717,442	78.44
70	287.337,768 392.717,442	71	287.321,626 392.716,556	16.166	71	287.321,626 392.716,556	72	287.313,233 392.697,996	20.369	72	287.313,233 392.697,996	73	287.263,799 392.681,367	52.156
73	287.263,799 392.681,367	74	287.248,987 392.628,662	54.747	74	287.248,987 392.628,662	75	287.222,18 392.623,209	27.356	75	287.222,18 392.623,209	76	287.219,454 392.598,129	25.228
76	287.219,454 392.598,129	77	287.205,522 392.581,523	21.676	77	287.205,522 392.581,523	78	287.202,049 392.572,256	9.896	78	287.202,049 392.572,256	79	287.171,111 392.538,82	45.554
79	287.171,111 392.538,82	80	287.137,644 392.502,651	49.277	80	287.137,644 392.502,651	81	287.085,941 392.515,638	53.309	81	287.085,941 392.515,638	82	287.061,657 392.508,114	25.423
82	287.061,657 392.508,114	1	287.031,528 392.503,359	30.501										

** Lungimile segmentelor sunt determinate în planul de proiecție Stereo 70 și sunt rotunjite la 1 milimetru.

*** Distanța dintre puncte este formată din segmente cumulate ce sunt mai mici decât valoarea 1 milimetru.

**DATE DESPRE IMOBILUL NR. 1181**

Oficiul de Cadastru și Publicitate Imobiliară CARAS-SEVERIN
Biroul de Cadastru și Publicitate Imobiliară Caransebes

A. Partea I. Descrierea imobilului

TEREN Extravilan

Adresa: Jud. Caraș-Severin

Nr. Crt	Nr cadastral Nr. topografic	Suprafața* (mp)	Observații / Referințe
A1		7.552	Sector cadastral:69 Teren neimprijmit;

B. Partea II. Proprietari și acte

Inscrieri privitoare la dreptul de proprietate și alte drepturi reale		Referințe
690 / 23/05/2023		
Act Normativ nr. 7, din 13/03/1996 emis de Parlamentul Romaniei;		
B1	Intabulare, drept de PROPRIETATE, dobandit prin Lege, cota actuala 1/1 1) NEIDENTIFICAT NEIDENTIFICAT	A1
Act Normativ nr. 7, din 13/03/1996 emis de Parlamentul Romaniei (Adeverinta nr. 2564/31.05.2023, emisa de Primaria Comunei Cornea);		
B2	Se noteaza posesia factica in favoarea lui 1) MIULESCU IANCU-GOGU	A1

C. Partea III. SARCINI .

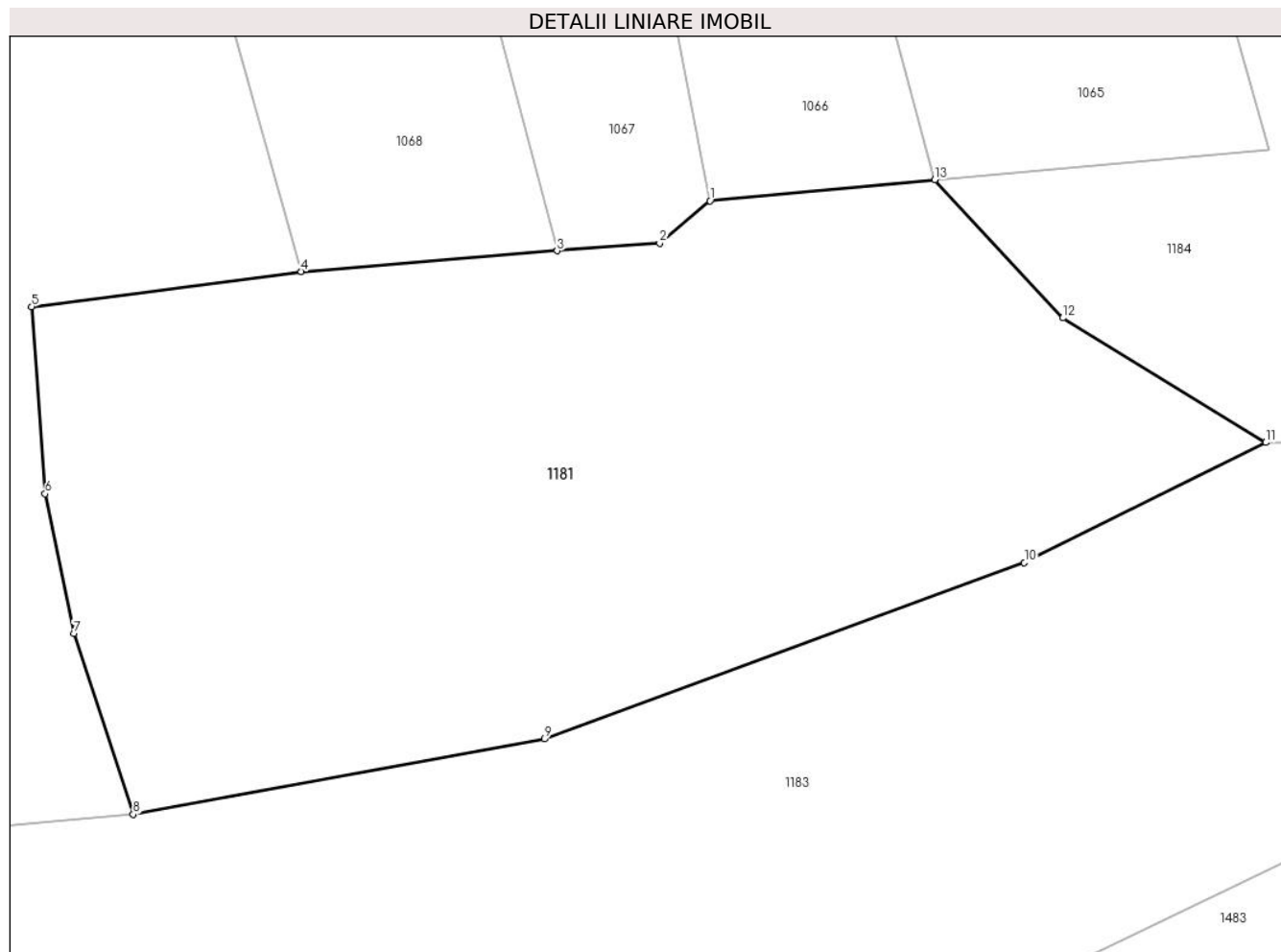
Inscrieri privind dezmembramintele dreptului de proprietate, drepturi reale de garanție și sarcini	Referințe
NU SUNT	

Anexa Nr. 1 La Partea I

Teren

Nr cadastral	Suprafața (mp)*	Observații / Referințe
	7.552	

* Suprafața este determinată în planul de proiecție Stereo 70.



Date referitoare la teren

Crt	Categorie folosință	Intravilan	Suprafața (mp)	Tarla	Parcelă	Nr. topo	Observații / Referințe
1	faneata	NU	7.552	-	-	-	Cracu Dobroslavii, Nr. Cad. 443; 447, din planul cadastral 1:2880, editia 1874 - Cuptoare

Lungime Segmente

1) Valorile lungimilor segmentelor sunt obținute din proiecție în plan.

Punct început	X / Y	Punct sfârșit	X / Y	Lungime segment (** (m)
1	287.360,551 392.906,245	2	287.354,272 392.900,933	8.225
2	287.354,272 392.900,933	3	287.341,486 392.899,983	12.821
3	287.341,486 392.899,983	4	287.309,512 392.897,388	32.079
4	287.309,512 392.897,388	5	287.275,823 392.893,023	33.97
5	287.275,823 392.893,023	6	287.277,512 392.869,681	23.403

Punct început	X / Y	Punct sfârșit	X / Y	Lungime segment (** (m)
6	287.277,512 392.869,681	7	287.281,081 392.852,256	17.788
7	287.281,081 392.852,256	8	287.288,512 392.829,669	23.778
8	287.288,512 392.829,669	9	287.339,893 392.839,078	52.235
9	287.339,893 392.839,078	10	287.399,83 392.861,092	63.852
10	287.399,83 392.861,092	11	287.429,984 392.876,077	33.672
11	287.429,984 392.876,077	12	287.404,64 392.891,616	29.729
12	287.404,64 392.891,616	13	287.388,651 392.908,85	23.509
13	287.388,651 392.908,85	1	287.360,551 392.906,245	28.22

** Lungimile segmentelor sunt determinate în planul de proiecție Stereo 70 și sunt rotunjite la 1 milimetru.

*** Distanța dintre puncte este formată din segmente cumulate ce sunt mai mici decât valoarea 1 milimetru.

**DATE DESPRE IMOBILUL NR. 1182**

Oficiul de Cadastru și Publicitate Imobiliară CARAS-SEVERIN
Biroul de Cadastru și Publicitate Imobiliară Caransebes

A. Partea I. Descrierea imobilului

TEREN Extravilan

Adresa: Jud. Caraș-Severin

Nr. Crt	Nr cadastral Nr. topografic	Suprafața* (mp)	Observații / Referințe
A1		8.820	Sector cadastral:69 Teren neimprijmuit;

B. Partea II. Proprietari și acte

Inscrieri privitoare la dreptul de proprietate și alte drepturi reale		Referințe
670 / 18/05/2023		
Act Normativ nr. 7, din 13/03/1996 emis de Parlamentul Romaniei (Art.13, Al.15);		
B1	Inscrierea provizorie, drept de PROPRIETATE, dobandit prin Lege, cota actuala 1/1 1) COMUNA CORNEA , CIF:3227734, Proprietar Neidentificat	A1

C. Partea III. SARCINI .

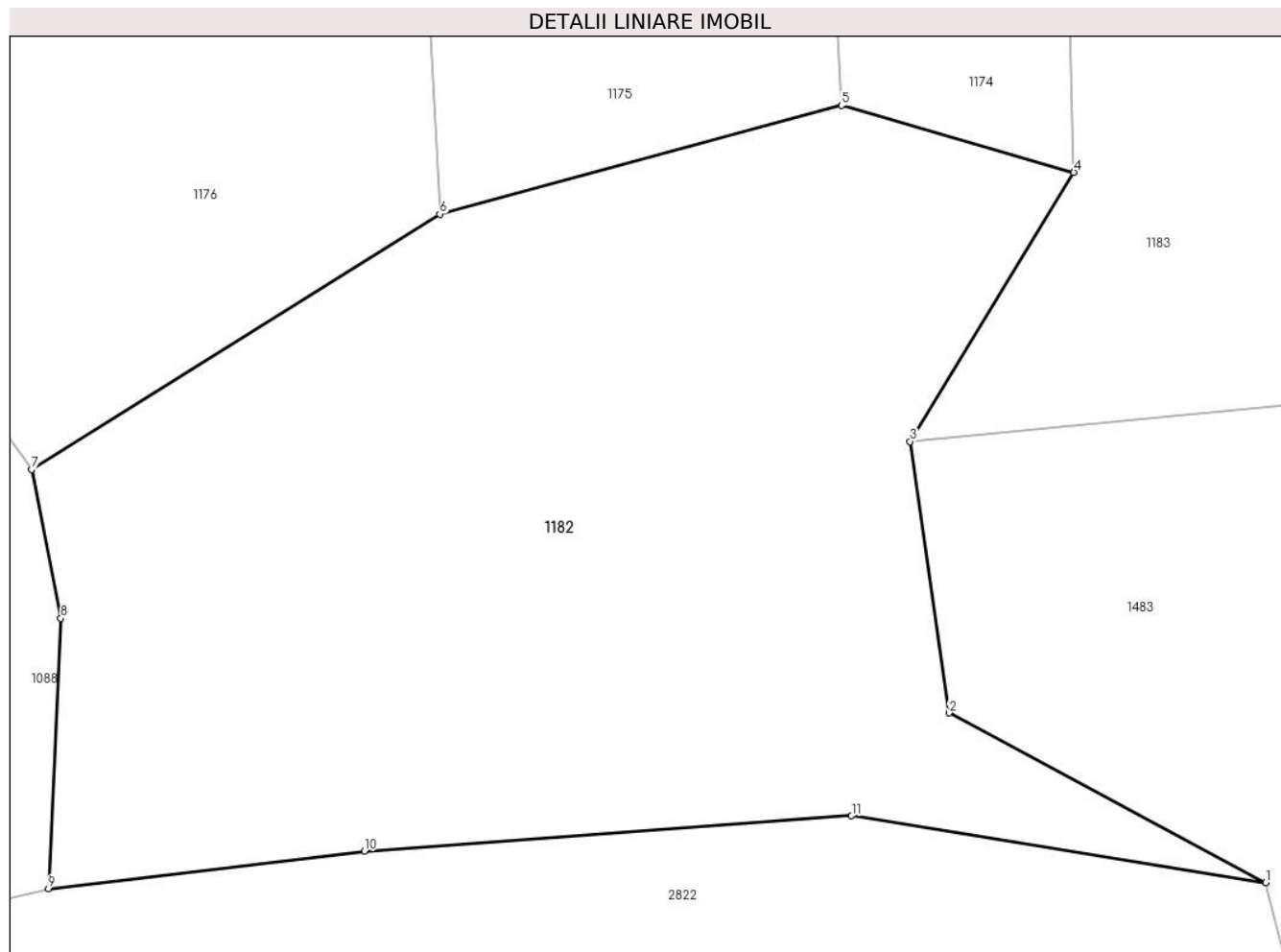
Inscrieri privind dezmembramintele dreptului de proprietate, drepturi reale de garanție și sarcini	Referințe
NU SUNT	

Anexa Nr. 1 La Partea I

Teren

Nr cadastral	Suprafața (mp)*	Observații / Referințe
	8.820	

* Suprafața este determinată în planul de proiecție Stereo 70.



Date referitoare la teren

Crt	Categorie folosință	Intravilan	Suprafața (mp)	Tarla	Parcelă	Nr. topo	Observații / Referințe
1	faneata	NU	8.820	-	-	-	Cracu Dobroslavii, Nr. Cad. Partial 400; Partial 401, din planul cadastral 1:2880, editia 1874 - Cuptoare

Lungime Segmente

1) Valorile lungimilor segmentelor sunt obținute din proiecție în plan.

Punct început	X / Y	Punct sfârșit	X / Y	Lungime segment (** (m)
1	287.208,457 392.694,205	2	287.169,343 392.715,161	44.374
2	287.169,343 392.715,161	3	287.164,53 392.748,66	33.843
3	287.164,53 392.748,66	4	287.184,752 392.781,874	38.886
4	287.184,752 392.781,874	5	287.156,036 392.790,133	29.88
5	287.156,036 392.790,133	6	287.106,405 392.776,739	51.407

Punct început	X / Y	Punct sfârșit	X / Y	Lungime segment (** (m)
6	287.106,405 392.776,739	7	287.055,979 392.745,198	59.478
7	287.055,979 392.745,198	8	287.059,59 392.726,841	18.709
8	287.059,59 392.726,841	9	287.058,052 392.693,473	33.403
9	287.058,052 392.693,473	10	287.097,074 392.698,104	39.296
10	287.097,074 392.698,104	11	287.157,279 392.702,463	60.363
11	287.157,279 392.702,463	1	287.208,457 392.694,205	51.84

** Lungimile segmentelor sunt determinate în planul de proiecție Stereo 70 și sunt rotunjite la 1 milimetru.

*** Distanța dintre puncte este formată din segmente cumulate ce sunt mai mici decât valoarea 1 milimetru.

**DATE DESPRE IMOBILUL NR. 1183**

Oficiul de Cadastru și Publicitate Imobiliară CARAS-SEVERIN
Biroul de Cadastru și Publicitate Imobiliară Caransebes

A. Partea I. Descrierea imobilului

TEREN Extravilan

Adresa: Jud. Caraș-Severin

Nr. Crt	Nr cadastral Nr. topografic	Suprafața* (mp)	Observații / Referințe
A1		28.760	Sector cadastral:69 Teren neimprejmuit;

B. Partea II. Proprietari și acte

Inscrieri privitoare la dreptul de proprietate și alte drepturi reale		Referințe
671 / 18/05/2023		
Act Normativ nr. 7, din 13/03/1996 emis de Parlamentul Romaniei (Art.13, Al.15);		
B1	Inscrierea provizorie, drept de PROPRIETATE, dobandit prin Lege, cota actuala 1/1 1) COMUNA CORNEA , CIF:3227734, Proprietar Neidentificat	A1

C. Partea III. SARCINI .

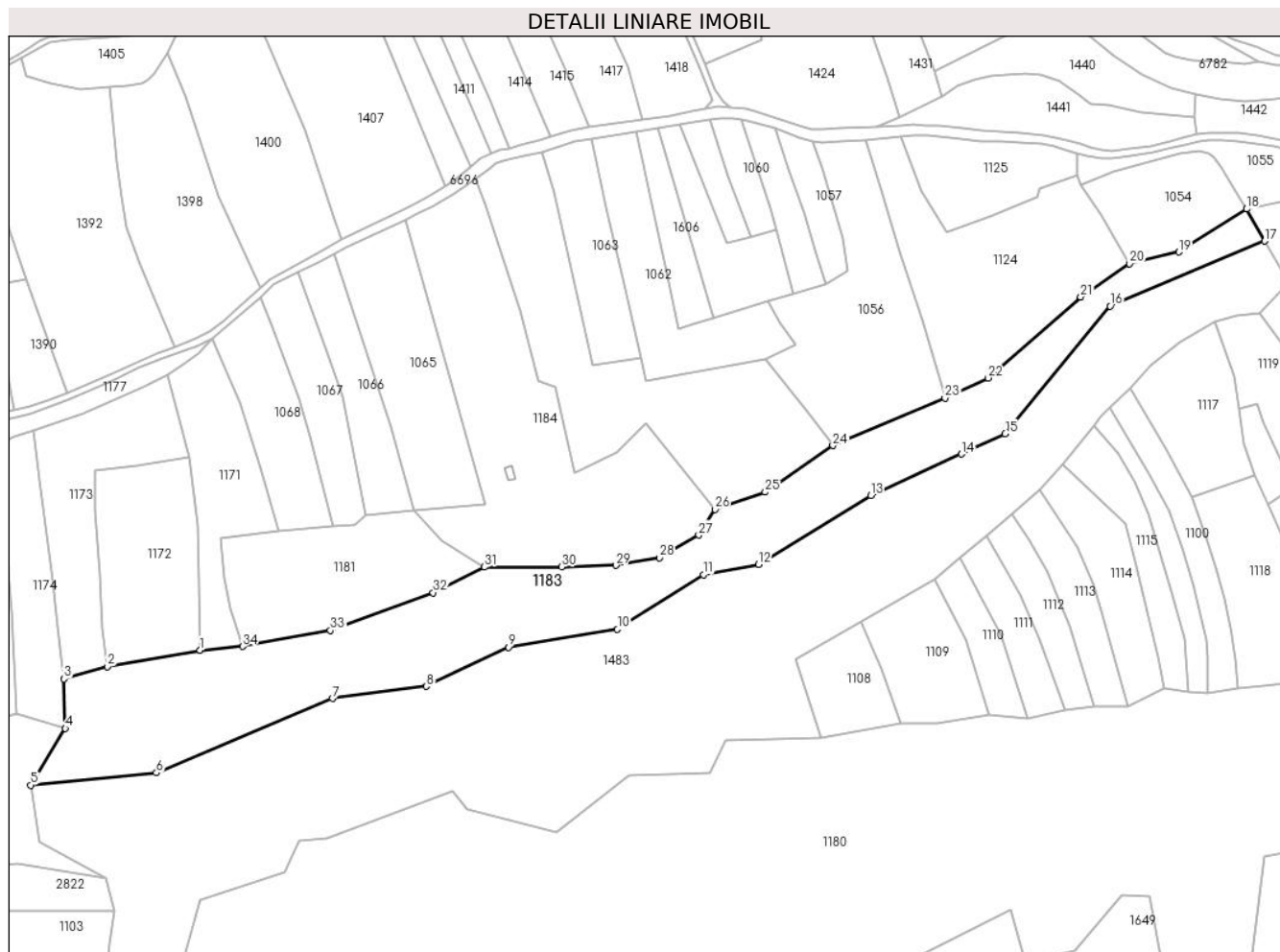
Inscrieri privind dezmembramintele dreptului de proprietate, drepturi reale de garanție și sarcini	Referințe
NU SUNT	

Anexa Nr. 1 La Partea I

Teren

Nr cadastral	Suprafața (mp)*	Observații / Referințe
	28.760	

* Suprafața este determinată în planul de proiecție Stereo 70.



Date referitoare la teren

Crt	Categorie folosință	Intravilan	Suprafața (mp)	Tarla	Parcelă	Nr. topo	Observații / Referințe
1	padure	NU	28.760	-	-	-	Cracu Dobroslavii, Nr. Cad. Partial 394, din planul cadastral 1:2880, editia 1874 - Cuptoare

Lungime Segmente

1) Valorile lungimilor segmentelor sunt obținute din proiecție în plan.

Punct început	X / Y	Punct sfârșit	X / Y	Lungime segment (** (m)
1	287.263,619 392.827,52	2	287.209,411 392.817,948	55.047
3	287.184,014 392.810,702	4	287.184,752 392.781,874	28.837
5	287.164,53 392.748,66	6	287.238,022 392.755,83	73.841
7	287.341,022 392.799,275	8	287.396,071 392.806,343	55.501
9	287.443,989 392.829,29	10	287.507,684 392.839,727	64.545

Punct început	X / Y	Punct sfârșit	X / Y	Lungime segment (** (m)
2	287.209,411 392.817,948	3	287.184,014 392.810,702	26.41
4	287.184,752 392.781,874	5	287.164,53 392.748,66	38.886
6	287.238,022 392.755,83	7	287.341,022 392.799,275	111.788
8	287.396,071 392.806,343	9	287.443,989 392.829,29	53.129
10	287.507,684 392.839,727	11	287.558,102 392.871,637	59.668

Punct început	X / Y	Punct sfârșit	X / Y	Lungime segment (** (m)
11	287.558,102 392.871,637	12	287.590,311 392.877,647	32.764
13	287.655,784 392.917,8	14	287.708,798 392.942,121	58.326
15	287.734,556 392.953,929	16	287.795,829 393.028,555	96.558
17	287.886,31 393.066,513	18	287.875,683 393.085,257	21.547
19	287.836,092 393.060,203	20	287.807,329 393.053,339	29.571
21	287.778,66 393.033,928	22	287.724,538 392.986,555	71.927
23	287.699,282 392.974,713	24	287.633,698 392.947,075	71.169
25	287.594,161 392.919,873	26	287.564,646 392.909,778	31.194
27	287.555,298 392.894,766	28	287.532,364 392.881,61	26.439
29	287.506,77 392.877,066	30	287.475,252 392.876,14	31.532
31	287.429,984 392.876,077	32	287.399,83 392.861,092	33.672
33	287.339,893 392.839,078	34	287.288,512 392.829,669	52.235

Punct început	X / Y	Punct sfârșit	X / Y	Lungime segment (** (m)
12	287.590,311 392.877,647	13	287.655,784 392.917,8	76.805
14	287.708,798 392.942,121	15	287.734,556 392.953,929	28.335
16	287.795,829 393.028,555	17	287.886,31 393.066,513	98.12
18	287.875,683 393.085,257	19	287.836,092 393.060,203	46.853
20	287.807,329 393.053,339	21	287.778,66 393.033,928	34.622
22	287.724,538 392.986,555	23	287.699,282 392.974,713	27.894
24	287.633,698 392.947,075	25	287.594,161 392.919,873	47.991
26	287.564,646 392.909,778	27	287.555,298 392.894,766	17.684
28	287.532,364 392.881,61	29	287.506,77 392.877,066	25.994
30	287.475,252 392.876,14	31	287.429,984 392.876,077	45.268
32	287.399,83 392.861,092	33	287.339,893 392.839,078	63.852
34	287.288,512 392.829,669	1	287.263,619 392.827,52	24.986

** Lungimile segmentelor sunt determinate în planul de proiecție Stereo 70 și sunt rotunjite la 1 milimetru.

*** Distanța dintre puncte este formată din segmente cumulate ce sunt mai mici decât valoarea 1 milimetru.

**DATE DESPRE IMOBILUL NR. 1184**

Oficiul de Cadastru și Publicitate Imobiliară CARAS-SEVERIN
Biroul de Cadastru și Publicitate Imobiliară Caransebes

A. Partea I. Descrierea imobilului

TEREN Extravilan

Nr. CF vechi:545-Cuptoare

Adresa: Jud. Caraș-Severin

Nr. Crt	Nr cadastral Nr. topografic	Suprafața* (mp)	Observații / Referințe
A1		16.901	Sector cadastral:69 Teren neimprijmit;

Construcții

Crt	Nr cadastral Nr. topografic	Adresa	Observații / Referințe
A1.1		Jud. Caraș-Severin	Nr. niveluri:1; S. construita la sol:34 mp; Anexa P

B. Partea II. Proprietari și acte

Inscrieri privitoare la dreptul de proprietate și alte drepturi reale		Referințe
132 / 11/03/1959		
Act Notarial nr. 80, din 01/01/1959 emis de Notariatul de Stat Orsova (certificat de mostenitor);		
B1	Intabulare, drept de PROPRIETATE, dobandit prin Lege, cota actuala 1/4 1) CRISTESCU VERONICA, nascuta Iliescu	A1
B2	Intabulare, drept de PROPRIETATE, dobandit prin Lege, cota actuala 3/4 1) LICARET FLOAREA, nascuta Cristescu	A1
1069 / 27/05/2023		
Act Normativ nr. 7, din 13/03/1996 emis de Parlamentul Romaniei;		
B3	Intabulare, drept de PROPRIETATE, dobandit prin Lege, cota actuala 1/1 1) LICARET FLOAREA, nascuta Cristescu 2) CRISTESCU VERONICA, nascuta Iliescu	A1.1

C. Partea III. SARCINI .

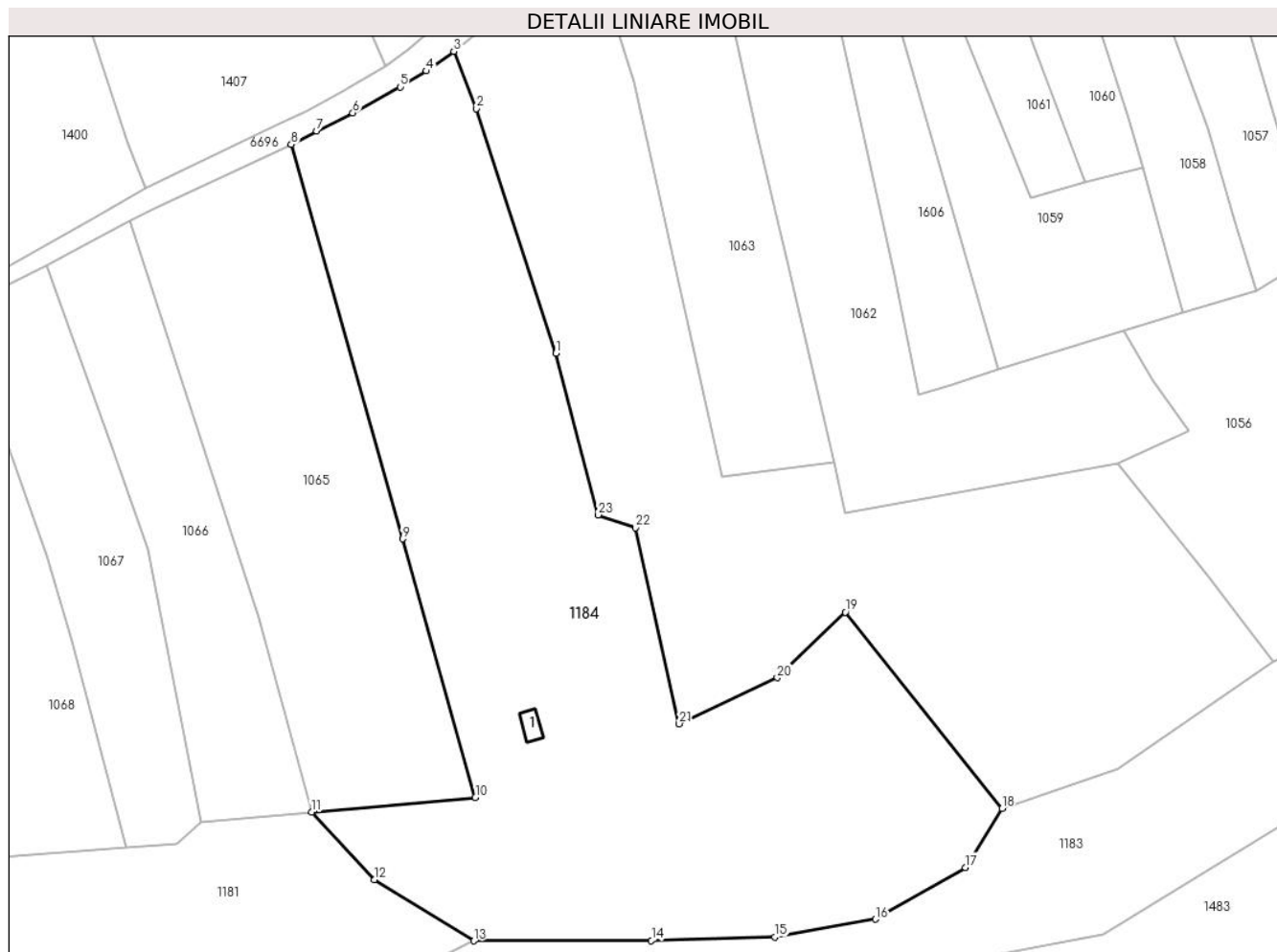
Inscrieri privind dezmembramintele dreptului de proprietate, drepturi reale de garanție și sarcini	Referințe
NU SUNT	

Anexa Nr. 1 La Partea I

Teren

Nr cadastral	Suprafața (mp)*	Observații / Referințe
	16.901	

* Suprafața este determinată în planul de proiecție Stereo 70.



Date referitoare la teren

Crt	Categorie folosință	Intravilan	Suprafața (mp)	Tarla	Parcelă	Nr. topo	Observații / Referințe
1	curți construcții	NU	50	-	-	171	Cracu Dobroslavii, Nr. Cad. 448; 440; Partial 451, din planul cadastral 1: 2880, editia 1874 - Cuptoare
2	faneata	NU	16.851	-	-	171	Cracu Dobroslavii, Nr. Cad. 448; 440; Partial 451, din planul cadastral 1: 2880, editia 1874 - Cuptoare

Date referitoare la construcții

Crt	Număr	Destinație construcție	Supraf. (mp)	Situație juridică	Observații / Referințe
A1.1		construcții anexa	34	Cu acte	Nr. niveluri:1; S. construita la sol:34 mp; Anexa p

Lungime Segmente

1) Valorile lungimilor segmentelor sunt obținute din proiecție în plan.

Punct început	X / Y	Punct sfârșit	X / Y	Lungime segment (** (m)
1	287.450,944 393.025,716	2	287.430,704 393.088,059	65.546
3	287.424,874 393.102,636	4	287.417,894 393.097,618	8.597

Punct început	X / Y	Punct sfârșit	X / Y	Lungime segment (** (m)
2	287.430,704 393.088,059	3	287.424,874 393.102,636	15.699
4	287.417,894 393.097,618	5	287.411,205 393.093,561	7.823

Punct început	X / Y	Punct sfârșit	X / Y	Lungime segment (** (m)
5	287.411,205 393.093,561	6	287.399,164 393.086,928	13.747
7	287.389,919 393.082,362	8	287.383,462 393.078,93	7.313
9	287.411,802 392.978,475	10	287.430,384 392.912,608	68.438
11	287.388,651 392.908,85	12	287.404,64 392.891,616	23.509
13	287.429,984 392.876,077	14	287.475,252 392.876,14	45.268
15	287.506,77 392.877,066	16	287.532,364 392.881,61	25.994
17	287.555,298 392.894,766	18	287.564,646 392.909,778	17.684
19	287.524,681 392.959,811	20	287.507,325 392.943,109	24.087
21	287.482,351 392.931,376	22	287.471,228 392.981,278	51.127
23	287.461,663 392.984,57	1	287.450,944 393.025,716	42.519

Punct început	X / Y	Punct sfârșit	X / Y	Lungime segment (** (m)
6	287.399,164 393.086,928	7	287.389,919 393.082,362	10.311
8	287.383,462 393.078,93	9	287.411,802 392.978,475	104.376
10	287.430,384 392.912,608	11	287.388,651 392.908,85	41.902
12	287.404,64 392.891,616	13	287.429,984 392.876,077	29.729
14	287.475,252 392.876,14	15	287.506,77 392.877,066	31.532
16	287.532,364 392.881,61	17	287.555,298 392.894,766	26.439
18	287.564,646 392.909,778	19	287.524,681 392.959,811	64.035
20	287.507,325 392.943,109	21	287.482,351 392.931,376	27.593
22	287.471,228 392.981,278	23	287.461,663 392.984,57	10.116

** Lungimile segmentelor sunt determinate în planul de proiecție Stereo 70 și sunt rotunjite la 1 milimetru.

*** Distanța dintre puncte este formată din segmente cumulate ce sunt mai mici decât valoarea 1 milimetru.

**DATE DESPRE IMOBILUL NR. 1185**

Oficiul de Cadastru și Publicitate Imobiliară CARAS-SEVERIN
Biroul de Cadastru și Publicitate Imobiliară Caransebes

A. Partea I. Descrierea imobilului

TEREN Extravilan

Adresa: Jud. Caraș-Severin

Nr. Crt	Nr cadastral Nr. topografic	Suprafața* (mp)	Observații / Referințe
A1		3.643	Sector cadastral:69 Teren neimprijmit;

B. Partea II. Proprietari și acte

Inscrieri privitoare la dreptul de proprietate și alte drepturi reale		Referințe
749 / 24/05/2023		
Act Normativ nr. 7, din 13/03/1996 emis de Parlamentul Romaniei;		
B1	Intabulare, drept de PROPRIETATE, dobandit prin Lege, cota actuala 1/1 1) NEIDENTIFICAT NEIDENTIFICAT	A1
Act Normativ nr. 7, din 13/03/1996 emis de Parlamentul Romaniei (Adeverinta nr. 2291/23.05.2023, emisa de Primaria Comunei Cornea);		
B2	Se noteaza posesia factica in favoarea lui 1) TEODORESCU NICOLAE	A1

C. Partea III. SARCINI .

Inscrieri privind dezmembramintele dreptului de proprietate, drepturi reale de garanție și sarcini	Referințe
NU SUNT	

Anexa Nr. 1 La Partea I**Teren**

Nr cadastral	Suprafața (mp)*	Observații / Referințe
	3.643	

* Suprafața este determinată în planul de proiecție Stereo 70.

**Date referitoare la teren**

Crt	Categorie folosință	Intravilan	Suprafața (mp)	Tarla	Parcelă	Nr. topo	Observații / Referințe
1	faneata	NU	3.643	-	-	-	Cracu Dobroslavii, Nr. Cad. 377, Partial 375, din planul cadastral 1:2880, editia 1874 - Cuptoare

Lungime Segmente

1) Valorile lungimilor segmentelor sunt obținute din proiecție în plan.

Punct început	X / Y	Punct sfârșit	X / Y	Lungime segment (** (m)
1	288.115,174 392.933,311	2	288.089,522 392.977,165	50.805
2	288.089,522 392.977,165	3	288.068,683 392.967,044	23.167
3	288.068,683 392.967,044	4	288.111,033 392.892,867	85.416
4	288.111,033 392.892,867	5	288.115,312 392.895,068	4.812
5	288.115,312 392.895,068	6	288.127,688 392.867,58	30.145

Punct început	X / Y	Punct sfârșit	X / Y	Lungime segment (** (m)
6	288.127,688 392.867,58	7	288.140,051 392.839,236	30.923
7	288.140,051 392.839,236	8	288.147,647 392.821,217	19.554
8	288.147,647 392.821,217	9	288.150,672 392.801,938	19.515
9	288.150,672 392.801,938	10	288.168,031 392.796,301	18.252
10	288.168,031 392.796,301	11	288.161,818 392.824,414	28.792
11	288.161,818 392.824,414	12	288.148,631 392.858,827	36.853
12	288.148,631 392.858,827	13	288.129,466 392.903,344	48.467
13	288.129,466 392.903,344	14	288.131,589 392.904,248	2.308
14	288.131,589 392.904,248	1	288.115,174 392.933,311	33.379

** Lungimile segmentelor sunt determinate în planul de proiecție Stereo 70 și sunt rotunjite la 1 milimetru.

*** Distanța dintre puncte este formată din segmente cumulate ce sunt mai mici decât valoarea 1 milimetru.

**DATE DESPRE IMOBILUL NR. 1186**

Oficiul de Cadastru și Publicitate Imobiliară CARAS-SEVERIN
Biroul de Cadastru și Publicitate Imobiliară Caransebes

A. Partea I. Descrierea imobilului

TEREN Extravilan

Adresa: Jud. Caraș-Severin

Nr. Crt	Nr cadastral Nr. topografic	Suprafața* (mp)	Observații / Referințe
A1		3.322	Sector cadastral:69 Teren neimprijmit;

B. Partea II. Proprietari și acte

Inscrieri privitoare la dreptul de proprietate și alte drepturi reale		Referințe
748 / 24/05/2023		
Act Normativ nr. 7, din 13/03/1996 emis de Parlamentul Romaniei;		
B1	Intabulare, drept de PROPRIETATE, dobandit prin Lege, cota actuala 1/1 1) NEIDENTIFICAT NEIDENTIFICAT	A1
Act Normativ nr. 7, din 13/03/1996 emis de Parlamentul Romaniei (Adeverinta nr. 2292/23.05.2023, emisa de Primaria Comunei Cornea);		
B2	Se noteaza posesia factica in favoarea lui 1) JURESCU ION	A1

C. Partea III. SARCINI .

Inscrieri privind dezmembramintele dreptului de proprietate, drepturi reale de garanție și sarcini	Referințe
NU SUNT	

Anexa Nr. 1 La Partea I

Teren

Nr cadastral	Suprafața (mp)*	Observații / Referințe
	3.322	

* Suprafața este determinată în planul de proiecție Stereo 70.



Date referitoare la teren

Crt	Categorie folosință	Intravilan	Suprafața (mp)	Tarla	Parcelă	Nr. topo	Observații / Referințe
1	faneata	NU	3.322	-	-	-	Cracu Dobroslavii, Nr. Cad. Partial 375, din planul cadastral 1:2880, editia 1874 - Cuptoare

Lungime Segmente

1) Valorile lungimilor segmentelor sunt obținute din proiecție în plan.

Punct început	X / Y	Punct sfârșit	X / Y	Lungime segment (** (m)
1	288.111,033 392.892,867	2	288.068,683 392.967,044	85.416
2	288.068,683 392.967,044	3	288.059,949 392.963,181	9.55
3	288.059,949 392.963,181	4	288.054,749 392.960,379	5.907
4	288.054,749 392.960,379	5	288.072,551 392.931,234	34.151
5	288.072,551 392.931,234	6	288.080,433 392.912,179	20.621

Punct început	X / Y	Punct sfârșit	X / Y	Lungime segment (** (m)
6	288.080,433 392.912,179	7	288.089,87 392.886,803	27.074
7	288.089,87 392.886,803	8	288.095,725 392.884,462	6.305
8	288.095,725 392.884,462	9	288.108,347 392.856,232	30.923
9	288.108,347 392.856,232	10	288.118,89 392.838,708	20.452
10	288.118,89 392.838,708	11	288.130,541 392.817,625	24.088
11	288.130,541 392.817,625	12	288.136,229 392.802,271	16.374
12	288.136,229 392.802,271	13	288.150,672 392.801,938	14.446
13	288.150,672 392.801,938	14	288.147,647 392.821,217	19.515
14	288.147,647 392.821,217	15	288.140,051 392.839,236	19.554
15	288.140,051 392.839,236	16	288.127,688 392.867,58	30.923
16	288.127,688 392.867,58	17	288.115,312 392.895,068	30.145
17	288.115,312 392.895,068	1	288.111,033 392.892,867	4.812

** Lungimile segmentelor sunt determinate în planul de proiecție Stereo 70 și sunt rotunjite la 1 milimetru.

*** Distanța dintre puncte este formată din segmente cumulate ce sunt mai mici decât valoarea 1 milimetru.

**DATE DESPRE IMOBILUL NR. 1211**

Oficiul de Cadastru și Publicitate Imobiliară CARAS-SEVERIN
Biroul de Cadastru și Publicitate Imobiliară Caransebes

A. Partea I. Descrierea imobilului

TEREN Extravilan

Adresa: Jud. Caraș-Severin

Nr. Crt	Nr cadastral Nr. topografic	Suprafața* (mp)	Observații / Referințe
A1		374	Sector cadastral:54 Teren neimprijmit;

B. Partea II. Proprietari și acte

Inscrieri privitoare la dreptul de proprietate și alte drepturi reale		Referințe
991 / 24/05/2023		
Act Normativ nr. 7, din 13/03/1996 emis de Parlamentul Romaniei;		
B1	Intabulare, drept de PROPRIETATE, dobandit prin Lege, cota actuala 1/1 1) NEIDENTIFICAT NEIDENTIFICAT	A1
Act Normativ nr. 7, din 13/03/1996 emis de Parlamentul Romaniei (Adeverinta nr. 1817/03.05.2023, emisa de Primaria Comunei Cornea);		
B2	Se noteaza posesia factica in favoarea lui 1) MIULESCU ANA	A1

C. Partea III. SARCINI .

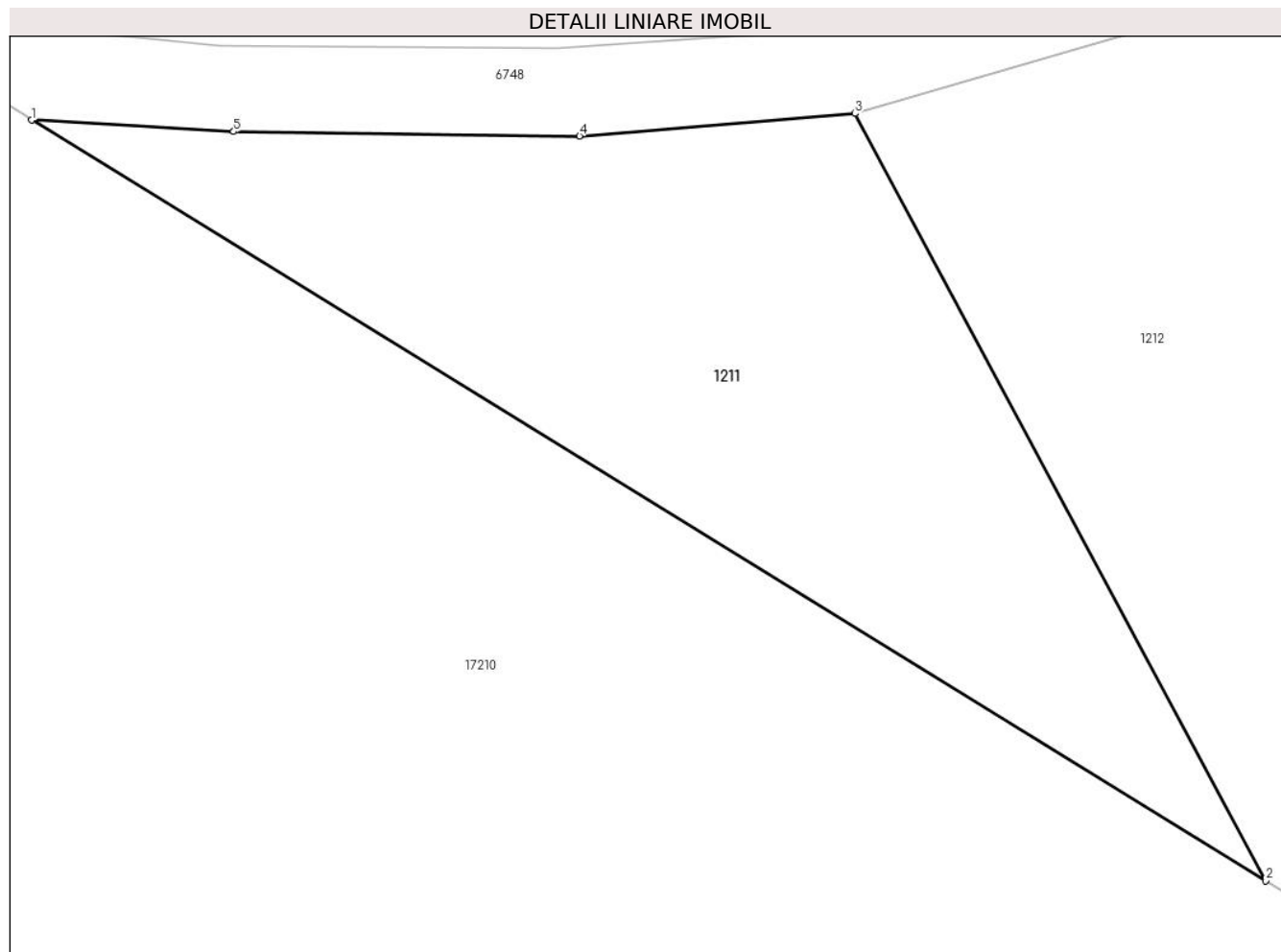
Inscrieri privind dezmembramintele dreptului de proprietate, drepturi reale de garanție și sarcini	Referințe
NU SUNT	

Anexa Nr. 1 La Partea I

Teren

Nr cadastral	Suprafața (mp)*	Observații / Referințe
	374	

* Suprafața este determinată în planul de proiecție Stereo 70.



Date referitoare la teren

Crt	Categorie folosință	Intravilan	Suprafața (mp)	Tarla	Parcelă	Nr. topo	Observații / Referințe
1	faneata	NU	374	-	-	-	Obarsia Vartopului, Nr. Cad. Partial 696, din planul cadastral 1:2880, editia 1874 - Cuptoare

Lungime Segmente

1) Valorile lungimilor segmentelor sunt obținute din proiecție în plan.

Punct început	X / Y	Punct sfârșit	X / Y	Lungime segment (** (m)
1	285.456,273 394.145,405	2	285.499,34 394.118,891	50.574
2	285.499,34 394.118,891	3	285.485,006 394.145,63	30.339
3	285.485,006 394.145,63	4	285.475,394 394.144,844	9.644
4	285.475,394 394.144,844	5	285.463,323 394.145,001	12.072
5	285.463,323 394.145,001	1	285.456,273 394.145,405	7.062

**** Lungimile segmentelor sunt determinate în planul de proiecție Stereo 70 și sunt rotunjite la 1 milimetru.**

***** Distanța dintre puncte este formată din segmente cumulate ce sunt mai mici decât valoarea 1 milimetru.**

**DATE DESPRE IMOBILUL NR. 1212**

Oficiul de Cadastru și Publicitate Imobiliară CARAS-SEVERIN
Biroul de Cadastru și Publicitate Imobiliară Caransebes

A. Partea I. Descrierea imobilului

TEREN Extravilan

Adresa: Jud. Caraș-Severin

Nr. Crt	Nr cadastral Nr. topografic	Suprafața* (mp)	Observații / Referințe
A1		2.286	Sector cadastral:54 Teren neimprijmit;

B. Partea II. Proprietari și acte

Inscrieri privitoare la dreptul de proprietate și alte drepturi reale		Referințe
992 / 24/05/2023		
Act Normativ nr. 7, din 13/03/1996 emis de Parlamentul Romaniei;		
B1	Intabulare, drept de PROPRIETATE, dobandit prin Lege, cota actuala 1/1 1) NEIDENTIFICAT NEIDENTIFICAT	A1
Act Normativ nr. 7, din 13/03/1996 emis de Parlamentul Romaniei (Adeverinta nr. 1820/03.05.2023, emisa de Primaria Comunei Cornea);		
B2	Se noteaza posesia factica in favoarea lui 1) STOLOJESCU PETRU	A1

C. Partea III. SARCINI .

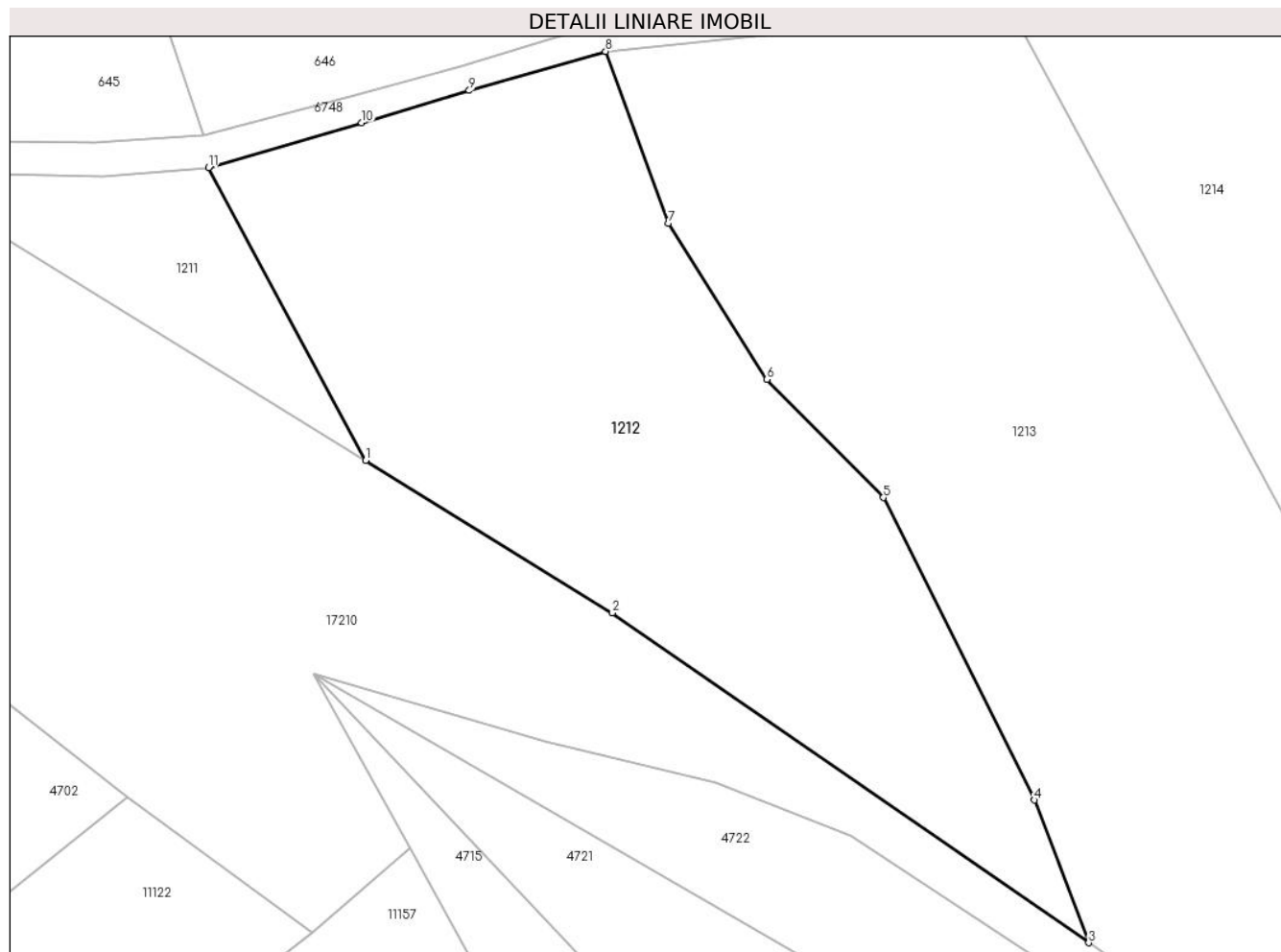
Inscrieri privind dezmembramintele dreptului de proprietate, drepturi reale de garanție și sarcini	Referințe
NU SUNT	

Anexa Nr. 1 La Partea I

Teren

Nr cadastral	Suprafața (mp)*	Observații / Referințe
	2.286	

* Suprafața este determinată în planul de proiecție Stereo 70.



Date referitoare la teren

Crt	Categorie folosință	Intravilan	Suprafața (mp)	Tarla	Parcelă	Nr. topo	Observații / Referințe
1	faneata	NU	2.286	-	-	-	Obarsia Vartopului, Nr. Cad. 697; Partial 698, din planul cadastral 1: 2880, editia 1874 - Cuptoare

Lungime Segmente

1) Valorile lungimilor segmentelor sunt obținute din proiecție în plan.

Punct început	X / Y	Punct sfârșit	X / Y	Lungime segment (** (m)
1	285.499,34 394.118,891	2	285.521,889 394.104,988	26.49
2	285.521,889 394.104,988	3	285.565,404 394.074,879	52.916
3	285.565,404 394.074,879	4	285.560,446 394.087,903	13.935
4	285.560,446 394.087,903	5	285.546,633 394.115,506	30.866
5	285.546,633 394.115,506	6	285.536,018 394.126,284	15.128

Punct început	X / Y	Punct sfârșit	X / Y	Lungime segment (** (m)
6	285.536,018 394.126,284	7	285.527,013 394.140,531	16.854
7	285.527,013 394.140,531	8	285.521,26 394.156,224	16.714
8	285.521,26 394.156,224	9	285.508,811 394.152,655	12.95
9	285.508,811 394.152,655	10	285.498,981 394.149,722	10.258
10	285.498,981 394.149,722	11	285.485,006 394.145,63	14.561
11	285.485,006 394.145,63	1	285.499,34 394.118,891	30.339

** Lungimile segmentelor sunt determinate în planul de proiecție Stereo 70 și sunt rotunjite la 1 milimetru.

*** Distanța dintre puncte este formată din segmente cumulate ce sunt mai mici decât valoarea 1 milimetru.

**DATE DESPRE IMOBILUL NR. 1213**

Oficiul de Cadastru și Publicitate Imobiliară CARAS-SEVERIN
Biroul de Cadastru și Publicitate Imobiliară Caransebes

A. Partea I. Descrierea imobilului

TEREN Extravilan

Nr. CF vechi:62-Cuptoare

Adresa: Jud. Caraș-Severin

Nr. Crt	Nr cadastral Nr. topografic	Suprafața* (mp)	Observații / Referințe
A1		3.909	Sector cadastral:54 Teren neimprijmit;

B. Partea II. Proprietari și acte

Inscrieri privitoare la dreptul de proprietate și alte drepturi reale	Referințe
993 / 24/05/2023	
Act Normativ nr. 7, din 13/03/1996 emis de Parlamentul Romaniei;	
B1	Intabulare, drept de PROPRIETATE, dobandit prin Lege, cota actuala 1/1
	1) NEIDENTIFICAT NEIDENTIFICAT
Act Normativ nr. 7, din 13/03/1996 emis de Parlamentul Romaniei (Adeverinta nr. 1819/03.05.2023, emisa de Primaria Comunei Cornea);	
B2	Se noteaza posesia factica in favoarea lui
	1) ILIESCU VETA

C. Partea III. SARCINI .

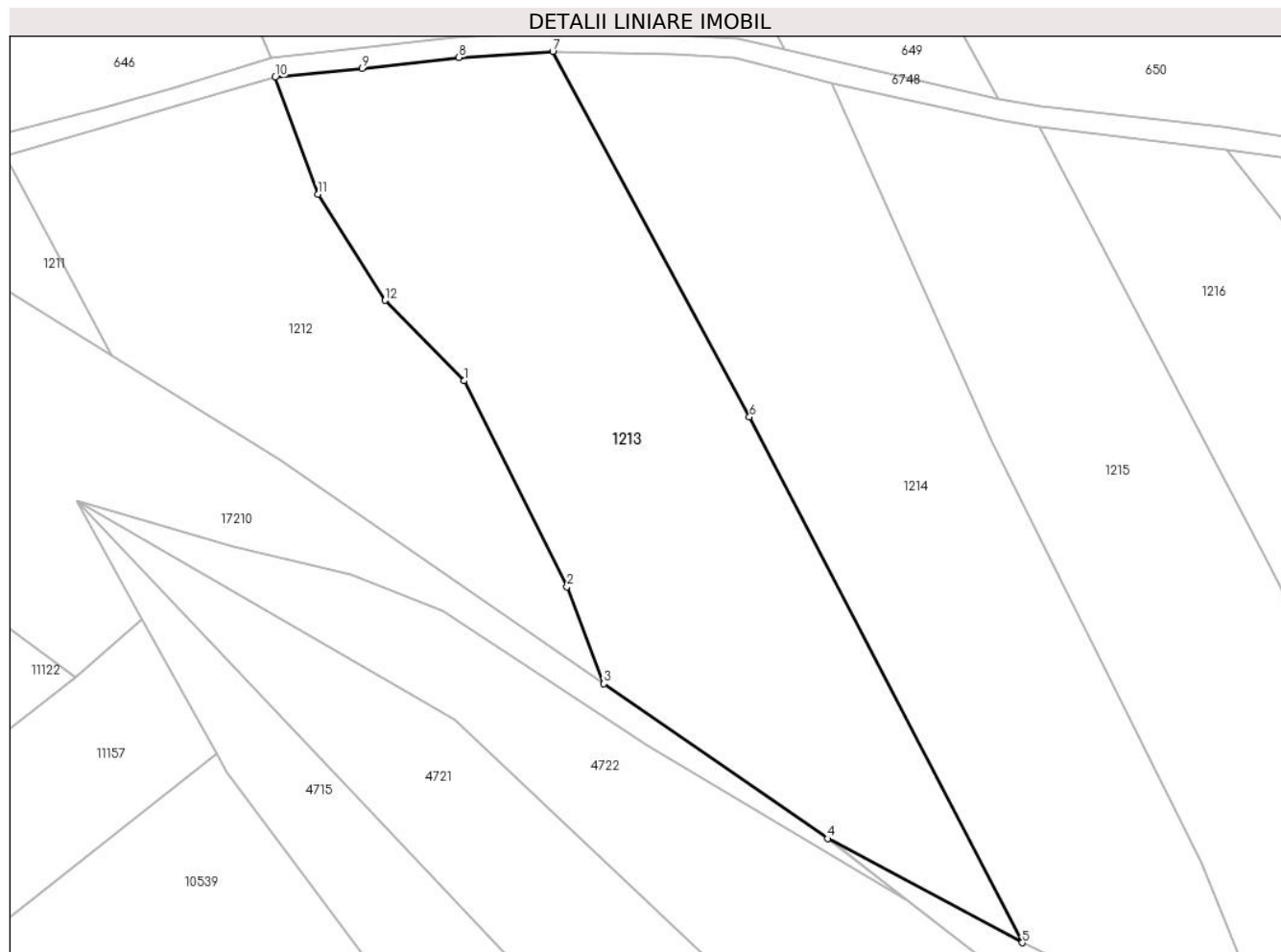
Inscrieri privind dezmembramintele dreptului de proprietate, drepturi reale de garanție și sarcini	Referințe
NU SUNT	

Anexa Nr. 1 La Partea I

Teren

Nr cadastral	Suprafața (mp)*	Observații / Referințe
	3.909	

* Suprafața este determinată în planul de proiecție Stereo 70.



Date referitoare la teren

Crt	Categorie folosință	Intravilan	Suprafața (mp)	Tarla	Parcelă	Nr. topo	Observații / Referințe
1	faneata	NU	3.909	-	-	10	Obarsia Vartopului, Nr. Cad. 699, din planul cadastral 1:2880, editia 1874 - Cuptoare

Lungime Segmente

1) Valorile lungimilor segmentelor sunt obținute din proiecție în plan.

Punct început	X / Y	Punct sfârșit	X / Y	Lungime segment (** (m)
1	285.546,633 394.115,506	2	285.560,446 394.087,903	30.866
2	285.560,446 394.087,903	3	285.565,404 394.074,879	13.935
3	285.565,404 394.074,879	4	285.595,414 394.054,115	36.493
4	285.595,414 394.054,115	5	285.621,554 394.040,147	29.639
5	285.621,554 394.040,147	6	285.584,944 394.110,659	79.45

Punct început	X / Y	Punct sfârșit	X / Y	Lungime segment (** (m)
6	285.584,944 394.110,659	7	285.558,523 394.159,685	55.692
7	285.558,523 394.159,685	8	285.545,916 394.158,853	12.634
8	285.545,916 394.158,853	9	285.532,912 394.157,392	13.085
9	285.532,912 394.157,392	10	285.521,26 394.156,224	11.711
10	285.521,26 394.156,224	11	285.527,013 394.140,531	16.714
11	285.527,013 394.140,531	12	285.536,018 394.126,284	16.854
12	285.536,018 394.126,284	1	285.546,633 394.115,506	15.128

** Lungimile segmentelor sunt determinate în planul de proiecție Stereo 70 și sunt rotunjite la 1 milimetru.

*** Distanța dintre puncte este formată din segmente cumulate ce sunt mai mici decât valoarea 1 milimetru.

**DATE DESPRE IMOBILUL NR. 1214**

Oficiul de Cadastru și Publicitate Imobiliară CARAS-SEVERIN
Biroul de Cadastru și Publicitate Imobiliară Caransebes

A. Partea I. Descrierea imobilului

TEREN Extravilan

Adresa: Jud. Caraș-Severin

Nr. Crt	Nr cadastral Nr. topografic	Suprafața* (mp)	Observații / Referințe
A1		3.948	Sector cadastral:54 Teren neimprejmut;

B. Partea II. Proprietari și acte

Inscrieri privitoare la dreptul de proprietate și alte drepturi reale		Referințe
994 / 24/05/2023		
Act Normativ nr. 7, din 13/03/1996 emis de Parlamentul Romaniei;		
B1	Intabulare, drept de PROPRIETATE, dobandit prin Lege, cota actuala 1/1 1) NEIDENTIFICAT NEIDENTIFICAT	A1
Act Normativ nr. 7, din 13/03/1996 emis de Parlamentul Romaniei (Adeverinta nr. 2364/23.05.2023, emisa de Primaria Comunei Cornea);		
B2	Se noteaza posesia factica in favoarea lui 1) TEODORESCU NICOLAE	A1

C. Partea III. SARCINI .

Inscrieri privind dezmembramintele dreptului de proprietate, drepturi reale de garanție și sarcini	Referințe
NU SUNT	

Anexa Nr. 1 La Partea I

Teren

Nr cadastral	Suprafața (mp)*	Observații / Referințe
	3.948	

* Suprafața este determinată în planul de proiecție Stereo 70.



Date referitoare la teren

Crt	Categorie folosință	Intravilan	Suprafața (mp)	Tarla	Parcelă	Nr. topo	Observații / Referințe
1	faneata	NU	3.948	-	-	-	Obarsia Vartopului, Nr. Cad. 700, din planul cadastral 1:2880, editia 1874 - Cuptoare

Lungime Segmente

1) Valorile lungimilor segmentelor sunt obținute din proiecție în plan.

Punct început	X / Y	Punct sfârșit	X / Y	Lungime segment (** (m)
1	285.558,523 394.159,685	2	285.584,944 394.110,659	55.692
2	285.584,944 394.110,659	3	285.621,554 394.040,147	79.45
3	285.621,554 394.040,147	4	285.639,857 394.031,45	20.264
4	285.639,857 394.031,45	5	285.656,488 394.023,953	18.243
5	285.656,488 394.023,953	6	285.645,679 394.050,853	28.99

Punct început	X / Y	Punct sfârșit	X / Y	Lungime segment (** (m)
6	285.645,679 394.050,853	7	285.617,517 394.107,164	62.961
7	285.617,517 394.107,164	8	285.595,964 394.155,384	52.818
8	285.595,964 394.155,384	9	285.589,346 394.157,207	6.864
9	285.589,346 394.157,207	10	285.583,031 394.158,801	6.513
10	285.583,031 394.158,801	11	285.574,694 394.159,273	8.351
11	285.574,694 394.159,273	1	285.558,523 394.159,685	16.176

** Lungimile segmentelor sunt determinate în planul de proiecție Stereo 70 și sunt rotunjite la 1 milimetru.

*** Distanța dintre puncte este formată din segmente cumulate ce sunt mai mici decât valoarea 1 milimetru.

**DATE DESPRE IMOBILUL NR. 1215**

Oficiul de Cadastru și Publicitate Imobiliară CARAS-SEVERIN
Biroul de Cadastru și Publicitate Imobiliară Caransebes

A. Partea I. Descrierea imobilului

TEREN Extravilan

Adresa: Jud. Caraș-Severin

Nr. Crt	Nr cadastral Nr. topografic	Suprafața* (mp)	Observații / Referințe
A1		3.943	Sector cadastral:54 Teren neimprijmit;

B. Partea II. Proprietari și acte

Inscrieri privitoare la dreptul de proprietate și alte drepturi reale		Referințe
995 / 24/05/2023		
Act Normativ nr. 7, din 13/03/1996 emis de Parlamentul Romaniei;		
B1	Intabulare, drept de PROPRIETATE, dobandit prin Lege, cota actuala 1/1 1) NEIDENTIFICAT NEIDENTIFICAT	A1
Act Normativ nr. 7, din 13/03/1996 emis de Parlamentul Romaniei (Adeverinta nr. 1821/03.05.2023, emisa de Primaria Comunei Cornea);		
B2	Se noteaza posesia factica in favoarea lui 1) LAZARESCU ION	A1

C. Partea III. SARCINI .

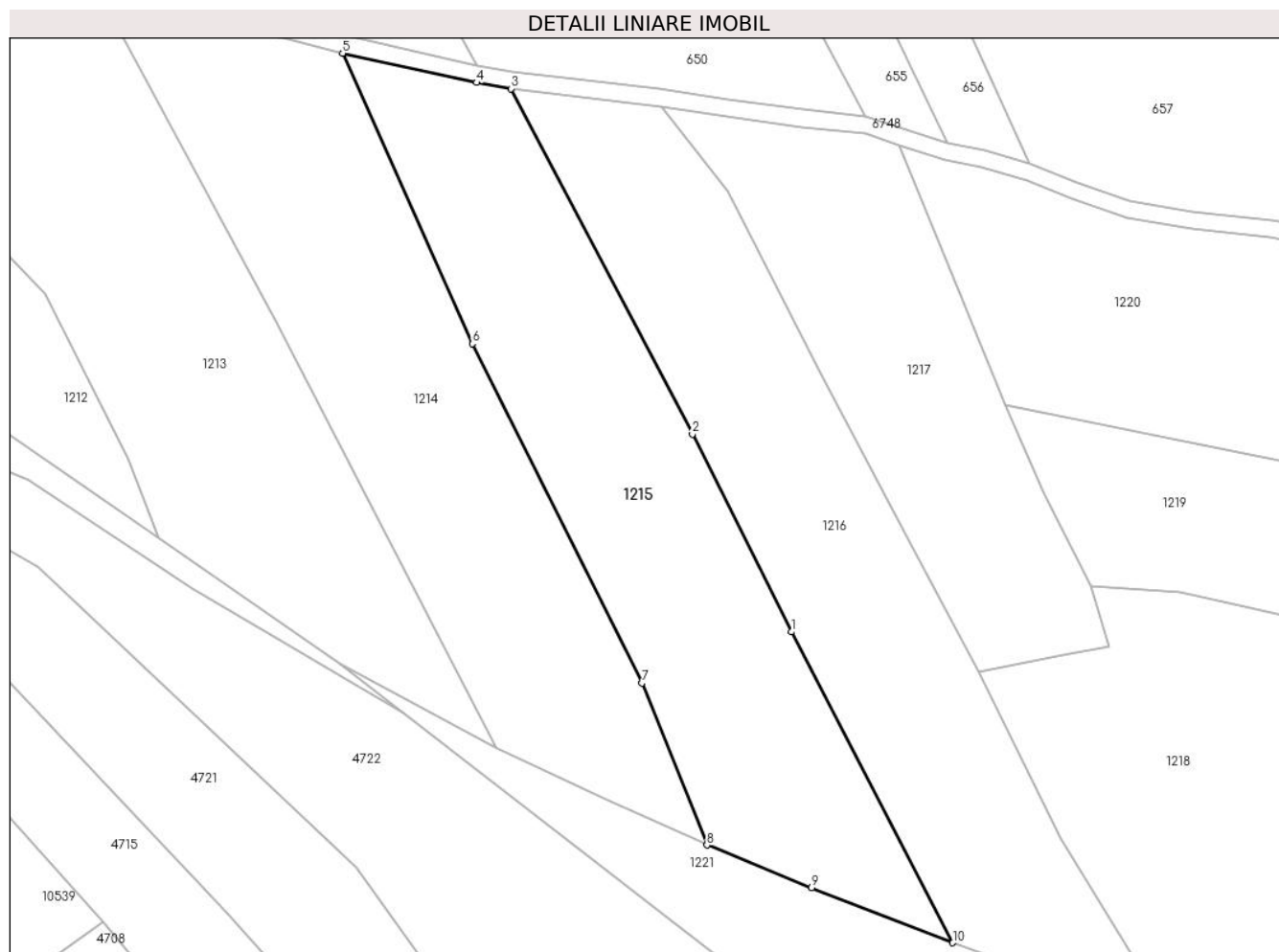
Inscrieri privind dezmembramintele dreptului de proprietate, drepturi reale de garanție și sarcini	Referințe
NU SUNT	

Anexa Nr. 1 La Partea I

Teren

Nr cadastral	Suprafața (mp)*	Observații / Referințe
	3.943	

* Suprafața este determinată în planul de proiecție Stereo 70.



Date referitoare la teren

Crt	Categorie folosință	Intravilan	Suprafața (mp)	Tarla	Parcelă	Nr. topo	Observații / Referințe
1	faneata	NU	3.943	-	-	-	Obarsia Vartopului, Nr. Cad. 701, din planul cadastral 1:2880, editia 1874 - Cuptoare

Lungime Segmente

1) Valorile lungimilor segmentelor sunt obținute din proiecție în plan.

Punct început	X / Y	Punct sfârșit	X / Y	Lungime segment (** (m)
1	285.670,488 394.059,335	2	285.654,077 394.092,188	36.724
2	285.654,077 394.092,188	3	285.623,907 394.149,498	64.766
3	285.623,907 394.149,498	4	285.618,218 394.150,514	5.779
4	285.618,218 394.150,514	5	285.595,964 394.155,384	22.781
5	285.595,964 394.155,384	6	285.617,517 394.107,164	52.818

Punct început	X / Y	Punct sfârșit	X / Y	Lungime segment (** (m)
6	285.617,517 394.107,164	7	285.645,679 394.050,853	62.961
7	285.645,679 394.050,853	8	285.656,488 394.023,953	28.99
8	285.656,488 394.023,953	9	285.673,867 394.016,904	18.754
9	285.673,867 394.016,904	10	285.697,318 394.007,752	25.174
10	285.697,318 394.007,752	1	285.670,488 394.059,335	58.143

** Lungimile segmentelor sunt determinate în planul de proiecție Stereo 70 și sunt rotunjite la 1 milimetru.

*** Distanța dintre puncte este formată din segmente cumulate ce sunt mai mici decât valoarea 1 milimetru.

**DATE DESPRE IMOBILUL NR. 1216**

Oficiul de Cadastru și Publicitate Imobiliară CARAS-SEVERIN
Biroul de Cadastru și Publicitate Imobiliară Caransebes

A. Partea I. Descrierea imobilului

TEREN Extravilan

Adresa: Jud. Caraș-Severin

Nr. Crt	Nr cadastral Nr. topografic	Suprafața* (mp)	Observații / Referințe
A1		3.961	Sector cadastral:54 Teren neimprejmut;

B. Partea II. Proprietari și acte

Inscrieri privitoare la dreptul de proprietate și alte drepturi reale	Referințe
996 / 24/05/2023	
Act Normativ nr. 7, din 13/03/1996 emis de Parlamentul Romaniei;	
B1	A1
Intabulare, drept de PROPRIETATE, dobandit prin Lege, cota actuala 1/1 1) NEIDENTIFICAT NEIDENTIFICAT	
Act Normativ nr. 7, din 13/03/1996 emis de Parlamentul Romaniei (Adeverinta nr. 1823/03.05.2023, emisa de Primaria Comunei Cornea);	
B2	A1
Se noteaza posesia factica in favoarea lui 1) LAZARESCU STEFAN	

C. Partea III. SARCINI .

Inscrieri privind dezmembramintele dreptului de proprietate, drepturi reale de garanție și sarcini	Referințe
NU SUNT	

Anexa Nr. 1 La Partea I

Teren

Nr cadastral	Suprafața (mp)*	Observații / Referințe
	3.961	

* Suprafața este determinată în planul de proiecție Stereo 70.



Date referitoare la teren

Crt	Categorie folosință	Intravilan	Suprafața (mp)	Tarla	Parcelă	Nr. topo	Observații / Referințe
1	faneata	NU	3.961	-	-	-	Obarsia Vartopului, Nr. Cad. 702, din planul cadastral 1:2880, editia 1874 - Cuptoare

Lungime Segmente

1) Valorile lungimilor segmentelor sunt obținute din proiecție în plan.

Punct început	X / Y	Punct sfârșit	X / Y	Lungime segment (** (m)
1	285.715,286 394.025,074	2	285.701,61 394.052,669	30.798
2	285.701,61 394.052,669	3	285.690,187 394.074,162	24.34
3	285.690,187 394.074,162	4	285.675,479 394.102,285	31.737
4	285.675,479 394.102,285	5	285.659,974 394.132,495	33.957
5	285.659,974 394.132,495	6	285.649,007 394.146,508	17.794

Punct început	X / Y	Punct sfârșit	X / Y	Lungime segment (** (m)
6	285.649,007 394.146,508	7	285.623,907 394.149,498	25.277
7	285.623,907 394.149,498	8	285.654,077 394.092,188	64.766
8	285.654,077 394.092,188	9	285.670,488 394.059,335	36.724
9	285.670,488 394.059,335	10	285.697,318 394.007,752	58.143
10	285.697,318 394.007,752	11	285.717,64 394.000,473	21.587
11	285.717,64 394.000,473	12	285.732,278 393.995,788	15.369
12	285.732,278 393.995,788	13	285.727,355 394.005,495	10.884
13	285.727,355 394.005,495	1	285.715,286 394.025,074	23.0

** Lungimile segmentelor sunt determinate în planul de proiecție Stereo 70 și sunt rotunjite la 1 milimetru.

*** Distanța dintre puncte este formată din segmente cumulate ce sunt mai mici decât valoarea 1 milimetru.

**DATE DESPRE IMOBILUL NR. 1217**

Oficiul de Cadastru și Publicitate Imobiliară CARAS-SEVERIN
Biroul de Cadastru și Publicitate Imobiliară Caransebes

A. Partea I. Descrierea imobilului

TEREN Extravilan

Adresa: Jud. Caraș-Severin

Nr. Crt	Nr cadastral Nr. topografic	Suprafața* (mp)	Observații / Referințe
A1		2.537	Sector cadastral:54 Teren neimprijmit;

B. Partea II. Proprietari și acte

Inscrieri privitoare la dreptul de proprietate și alte drepturi reale		Referințe
997 / 24/05/2023		
Act Normativ nr. 7, din 13/03/1996 emis de Parlamentul Romaniei;		
B1	Intabulare, drept de PROPRIETATE, dobandit prin Lege, cota actuala 1/1 1) NEIDENTIFICAT NEIDENTIFICAT	A1
Act Normativ nr. 7, din 13/03/1996 emis de Parlamentul Romaniei (Adeverinta nr. 1816/03.05.2023, emisa de Primaria Comunei Cornea);		
B2	Se noteaza posesia factica in favoarea lui 1) CRISTESCU ION	A1

C. Partea III. SARCINI .

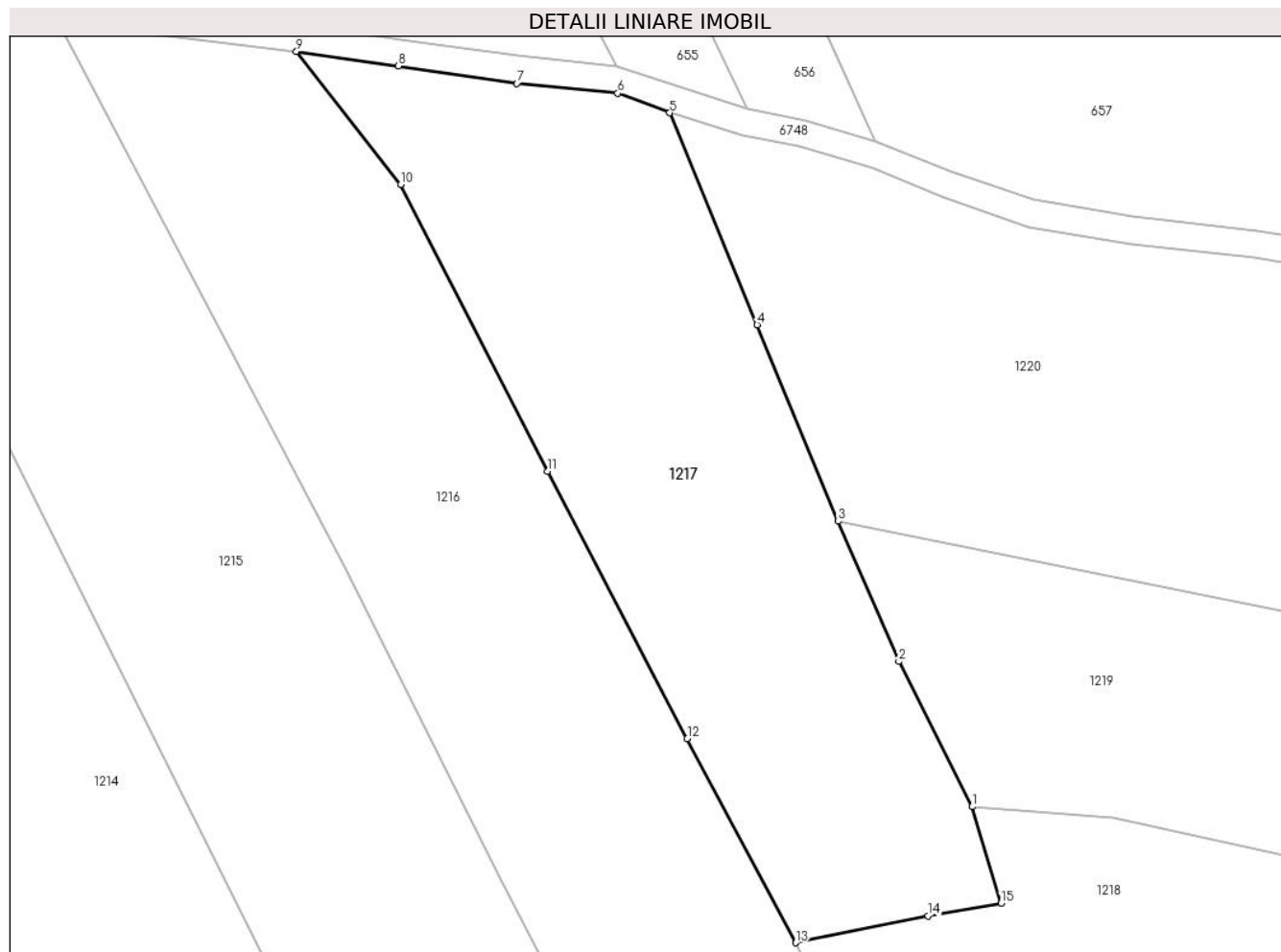
Inscrieri privind dezmembramintele dreptului de proprietate, drepturi reale de garanție și sarcini	Referințe
NU SUNT	

Anexa Nr. 1 La Partea I

Teren

Nr cadastral	Suprafața (mp)*	Observații / Referințe
	2.537	

* Suprafața este determinată în planul de proiecție Stereo 70.



Date referitoare la teren

Crt	Categorie folosință	Intravilan	Suprafața (mp)	Tarla	Parcelă	Nr. topo	Observații / Referințe
1	faneata	NU	2.537	-	-	-	Obarsia Vartopului, Nr. Cad. 703, din planul cadastral 1:2880, editia 1874 - Cuptoare

Lungime Segmente

1) Valorile lungimilor segmentelor sunt obținute din proiecție în plan.

Punct început	X / Y	Punct sfârșit	X / Y	Lungime segment (** (m)
1	285.720,214 394.066,999	2	285.712,486 394.082,281	17.125
2	285.712,486 394.082,281	3	285.706,11 394.097,045	16.082
3	285.706,11 394.097,045	4	285.697,555 394.117,732	22.386
4	285.697,555 394.117,732	5	285.688,339 394.140,042	24.139
5	285.688,339 394.140,042	6	285.682,868 394.142,094	5.843

Punct început	X / Y	Punct sfârșit	X / Y	Lungime segment (** (m)
6	285.682,868 394.142,094	7	285.672,224 394.143,13	10.695
7	285.672,224 394.143,13	8	285.659,76 394.144,964	12.598
8	285.659,76 394.144,964	9	285.649,007 394.146,508	10.863
9	285.649,007 394.146,508	10	285.659,974 394.132,495	17.794
10	285.659,974 394.132,495	11	285.675,479 394.102,285	33.957
11	285.675,479 394.102,285	12	285.690,187 394.074,162	31.737
12	285.690,187 394.074,162	13	285.701,61 394.052,669	24.34
13	285.701,61 394.052,669	14	285.715,574 394.055,494	14.247
14	285.715,574 394.055,494	15	285.723,245 394.056,823	7.785
15	285.723,245 394.056,823	1	285.720,214 394.066,999	10.618

** Lungimile segmentelor sunt determinate în planul de proiecție Stereo 70 și sunt rotunjite la 1 milimetru.

*** Distanța dintre puncte este formată din segmente cumulate ce sunt mai mici decât valoarea 1 milimetru.

**DATE DESPRE IMOBILUL NR. 1218**

Oficiul de Cadastru și Publicitate Imobiliară CARAS-SEVERIN
Biroul de Cadastru și Publicitate Imobiliară Caransebes

A. Partea I. Descrierea imobilului

TEREN Extravilan

Adresa: Jud. Caraș-Severin

Nr. Crt	Nr cadastral Nr. topografic	Suprafața* (mp)	Observații / Referințe
A1		6.989	Sector cadastral:54 Teren neimprijmit;

B. Partea II. Proprietari și acte

Inscrieri privitoare la dreptul de proprietate și alte drepturi reale	Referințe
1000 / 24/05/2023	
Act Normativ nr. 7, din 13/03/1996 emis de Parlamentul Romaniei;	
B1	A1
Intabulare, drept de PROPRIETATE, dobandit prin Lege, cota actuala 1/1 1) NEIDENTIFICAT NEIDENTIFICAT	
Act Normativ nr. 7, din 13/03/1996 emis de Parlamentul Romaniei (Adeverinta nr. 1814/03.05.2023, emisa de Primaria Comunei Cornea);	
B2	A1
Se noteaza posesia factica in favoarea lui 1) JURCHESCU PETRU	

C. Partea III. SARCINI .

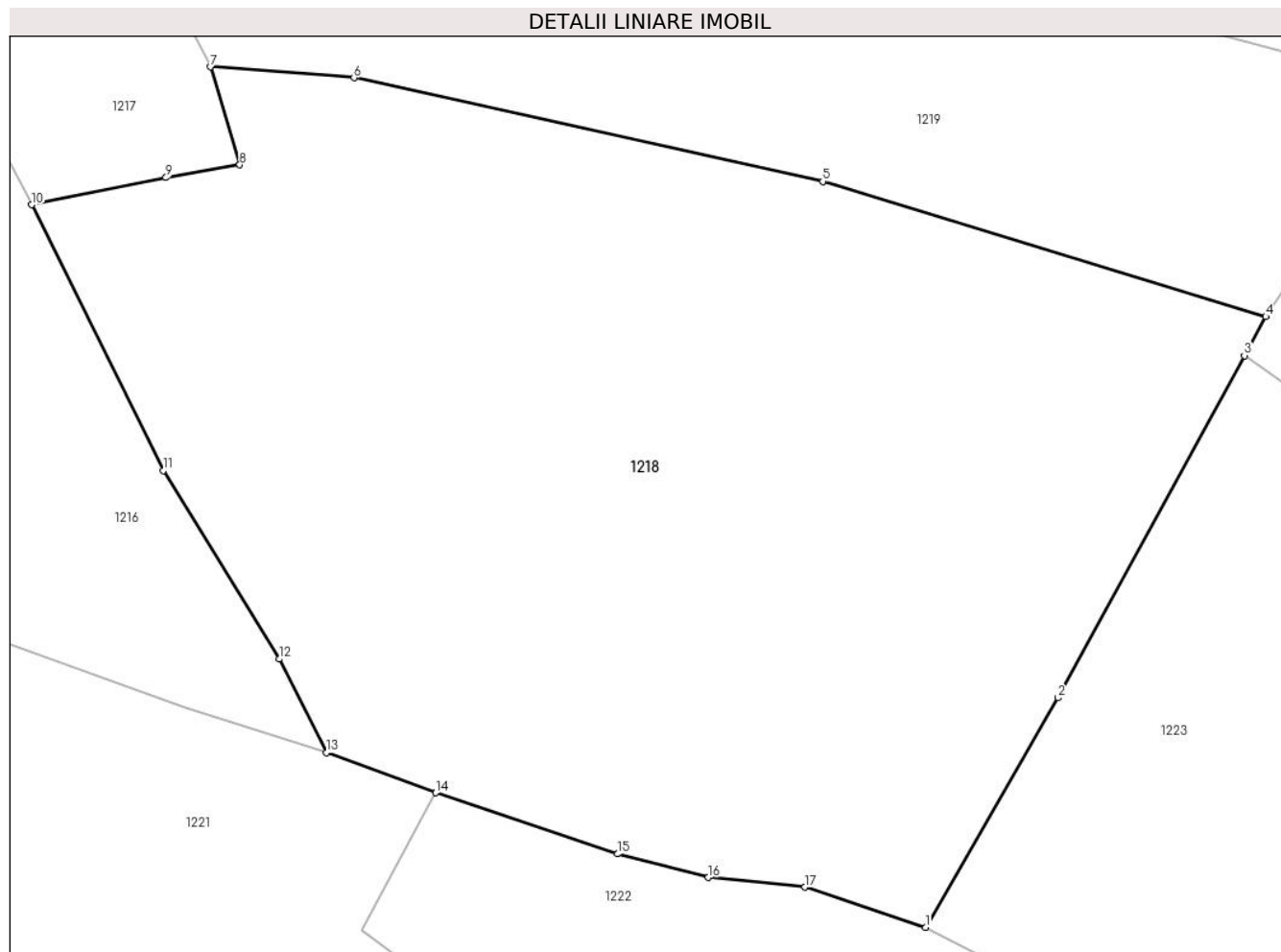
Inscrieri privind dezmembramintele dreptului de proprietate, drepturi reale de garanție și sarcini	Referințe
NU SUNT	

Anexa Nr. 1 La Partea I

Teren

Nr cadastral	Suprafața (mp)*	Observații / Referințe
	6.989	

* Suprafața este determinată în planul de proiecție Stereo 70.



Date referitoare la teren

Crt	Categorie folosință	Intravilan	Suprafața (mp)	Tarla	Parcelă	Nr. topo	Observații / Referințe
1	faneata	NU	6.989	-	-	-	Obarsia Vartopului, Nr. Cad. Partial 694; Partial 695, din planul cadastral 1:2880, editia 1874 - Cuptoare

Lungime Segmente

1) Valorile lungimilor segmentelor sunt obținute din proiecție în plan.

Punct început	X / Y	Punct sfârșit	X / Y	Lungime segment (** (m)
1	285.794,545 393.977,635	2	285.808,297 394.001,468	27.516
2	285.808,297 394.001,468	3	285.827,708 394.037,01	40.498
3	285.827,708 394.037,01	4	285.829,923 394.041,065	4.62
4	285.829,923 394.041,065	5	285.783,868 394.055,092	48.144
5	285.783,868 394.055,092	6	285.735,118 394.065,857	49.924

Punct început	X / Y	Punct sfârșit	X / Y	Lungime segment (** (m)
6	285.735,118 394.065,857	7	285.720,214 394.066,999	14.948
7	285.720,214 394.066,999	8	285.723,245 394.056,823	10.618
8	285.723,245 394.056,823	9	285.715,574 394.055,494	7.785
9	285.715,574 394.055,494	10	285.701,61 394.052,669	14.247
10	285.701,61 394.052,669	11	285.715,286 394.025,074	30.798
11	285.715,286 394.025,074	12	285.727,355 394.005,495	23.0
12	285.727,355 394.005,495	13	285.732,278 393.995,788	10.884
13	285.732,278 393.995,788	14	285.743,627 393.991,595	12.099
14	285.743,627 393.991,595	15	285.762,514 393.985,249	19.925
15	285.762,514 393.985,249	16	285.771,927 393.982,799	9.727
16	285.771,927 393.982,799	17	285.781,998 393.981,808	10.119
17	285.781,998 393.981,808	1	285.794,545 393.977,635	13.223

** Lungimile segmentelor sunt determinate în planul de proiecție Stereo 70 și sunt rotunjite la 1 milimetru.

*** Distanța dintre puncte este formată din segmente cumulate ce sunt mai mici decât valoarea 1 milimetru.

**DATE DESPRE IMOBILUL NR. 1219**

Oficiul de Cadastru și Publicitate Imobiliară CARAS-SEVERIN
Biroul de Cadastru și Publicitate Imobiliară Caransebes

A. Partea I. Descrierea imobilului

TEREN Extravilan

Adresa: Jud. Caraș-Severin

Nr. Crt	Nr cadastral Nr. topografic	Suprafața* (mp)	Observații / Referințe
A1		3.320	Sector cadastral:54 Teren neimprijmit;

B. Partea II. Proprietari și acte

Inscrieri privitoare la dreptul de proprietate și alte drepturi reale		Referințe
999 / 24/05/2023		
Act Normativ nr. 7, din 13/03/1996 emis de Parlamentul Romaniei;		
B1	Intabulare, drept de PROPRIETATE, dobandit prin Lege, cota actuala 1/1 1) NEIDENTIFICAT NEIDENTIFICAT	A1
Act Normativ nr. 7, din 13/03/1996 emis de Parlamentul Romaniei (Adeverinta nr. 2360/23.05.2023, emisa de Primaria Comunei Cornea);		
B2	Se noteaza posesia factica in favoarea lui 1) MUTASCU NICOLAE-CRISTIAN 2) GURGU IONUT-MARIUS	A1

C. Partea III. SARCINI .

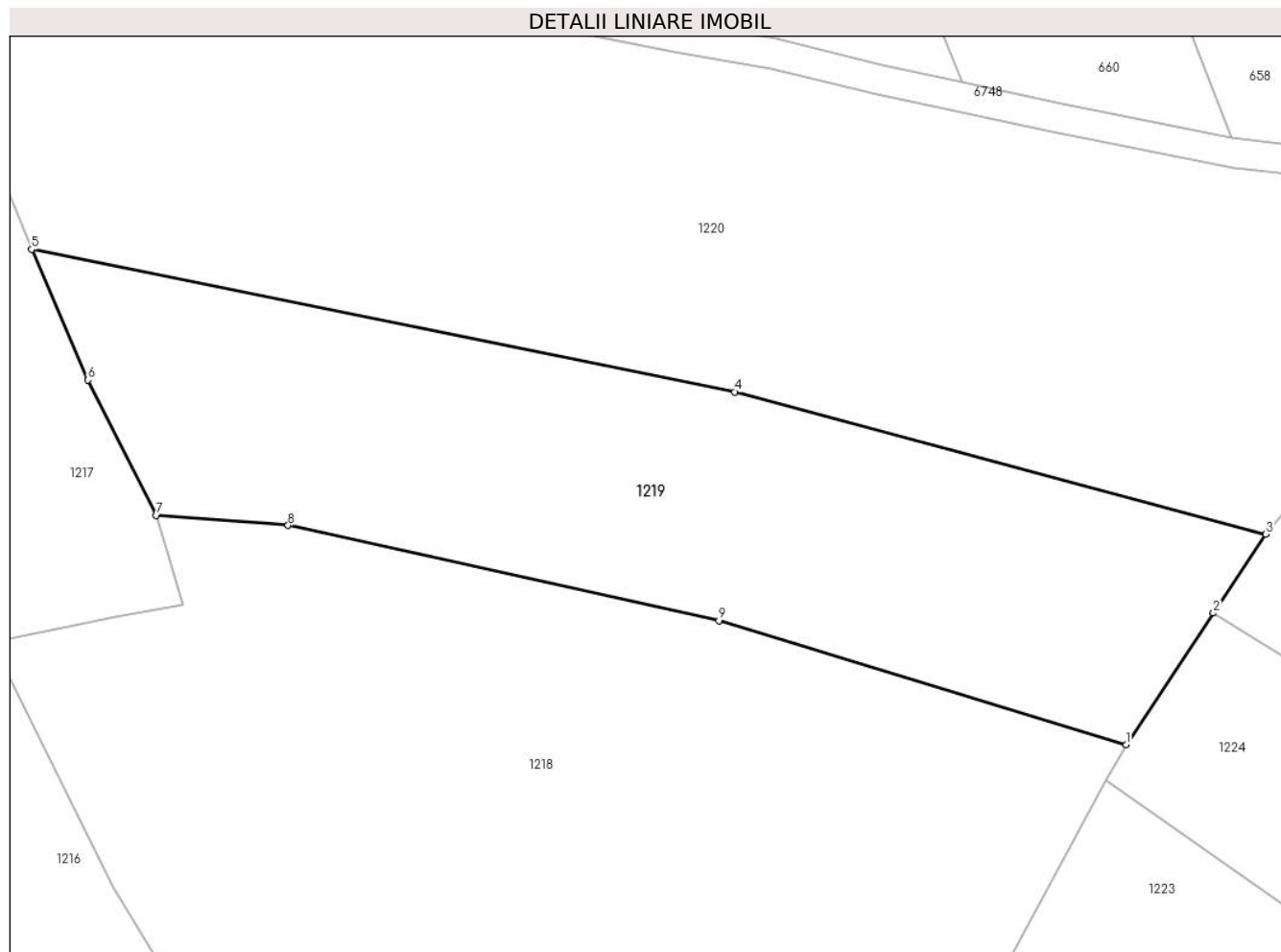
Inscrieri privind dezmembramintele dreptului de proprietate, drepturi reale de garanție și sarcini	Referințe
NU SUNT	

Anexa Nr. 1 La Partea I

Teren

Nr cadastral	Suprafața (mp)*	Observații / Referințe
	3.320	

* Suprafața este determinată în planul de proiecție Stereo 70.



Date referitoare la teren

Crt	Categorie folosință	Intra vilan	Suprafața (mp)	Tarla	Parcelă	Nr. topo	Observații / Referințe
1	faneata	NU	3.320	-	-	-	Obarsia Vartopului, Nr. Cad. 704, din planul cadastral 1:2880, editia 1874 - Cuptoare

Lungime Segmente

1) Valorile lungimilor segmentelor sunt obținute din proiecție în plan.

Punct început	X / Y	Punct sfârșit	X / Y	Lungime segment (** (m)
1	285.829,923 394.041,065	2	285.839,805 394.055,944	17.862
2	285.839,805 394.055,944	3	285.845,723 394.064,856	10.698
3	285.845,723 394.064,856	4	285.785,64 394.080,947	62.2
4	285.785,64 394.080,947	5	285.706,11 394.097,045	81.143
5	285.706,11 394.097,045	6	285.712,486 394.082,281	16.082

Punct început	X / Y	Punct sfârșit	X / Y	Lungime segment (** (m)
6	285.712,486 394.082,281	7	285.720,214 394.066,999	17.125
7	285.720,214 394.066,999	8	285.735,118 394.065,857	14.948
8	285.735,118 394.065,857	9	285.783,868 394.055,092	49.924
9	285.783,868 394.055,092	1	285.829,923 394.041,065	48.144

** Lungimile segmentelor sunt determinate în planul de proiecție Stereo 70 și sunt rotunjite la 1 milimetru.

*** Distanța dintre puncte este formată din segmente cumulate ce sunt mai mici decât valoarea 1 milimetru.

**DATE DESPRE IMOBILUL NR. 1220**

Oficiul de Cadastru și Publicitate Imobiliară CARAS-SEVERIN
Biroul de Cadastru și Publicitate Imobiliară Caransebes

A. Partea I. Descrierea imobilului

TEREN Extravilan

Adresa: Jud. Caraș-Severin

Nr. Crt	Nr cadastral Nr. topografic	Suprafața* (mp)	Observații / Referințe
A1		6.151	Sector cadastral:54 Teren neimprijmit;

B. Partea II. Proprietari și acte

Inscrieri privitoare la dreptul de proprietate și alte drepturi reale		Referințe
998 / 24/05/2023		
Act Normativ nr. 7, din 13/03/1996 emis de Parlamentul Romaniei;		
B1	Intabulare, drept de PROPRIETATE, dobandit prin Lege, cota actuala 1/1 1) NEIDENTIFICAT NEIDENTIFICAT	A1
Act Normativ nr. 7, din 13/03/1996 emis de Parlamentul Romaniei (Adeverinta nr. 1815/03.05.2023, emisa de Primaria Comunei Cornea);		
B2	Se noteaza posesia factica in favoarea lui 1) CRISTESCU ION	A1

C. Partea III. SARCINI .

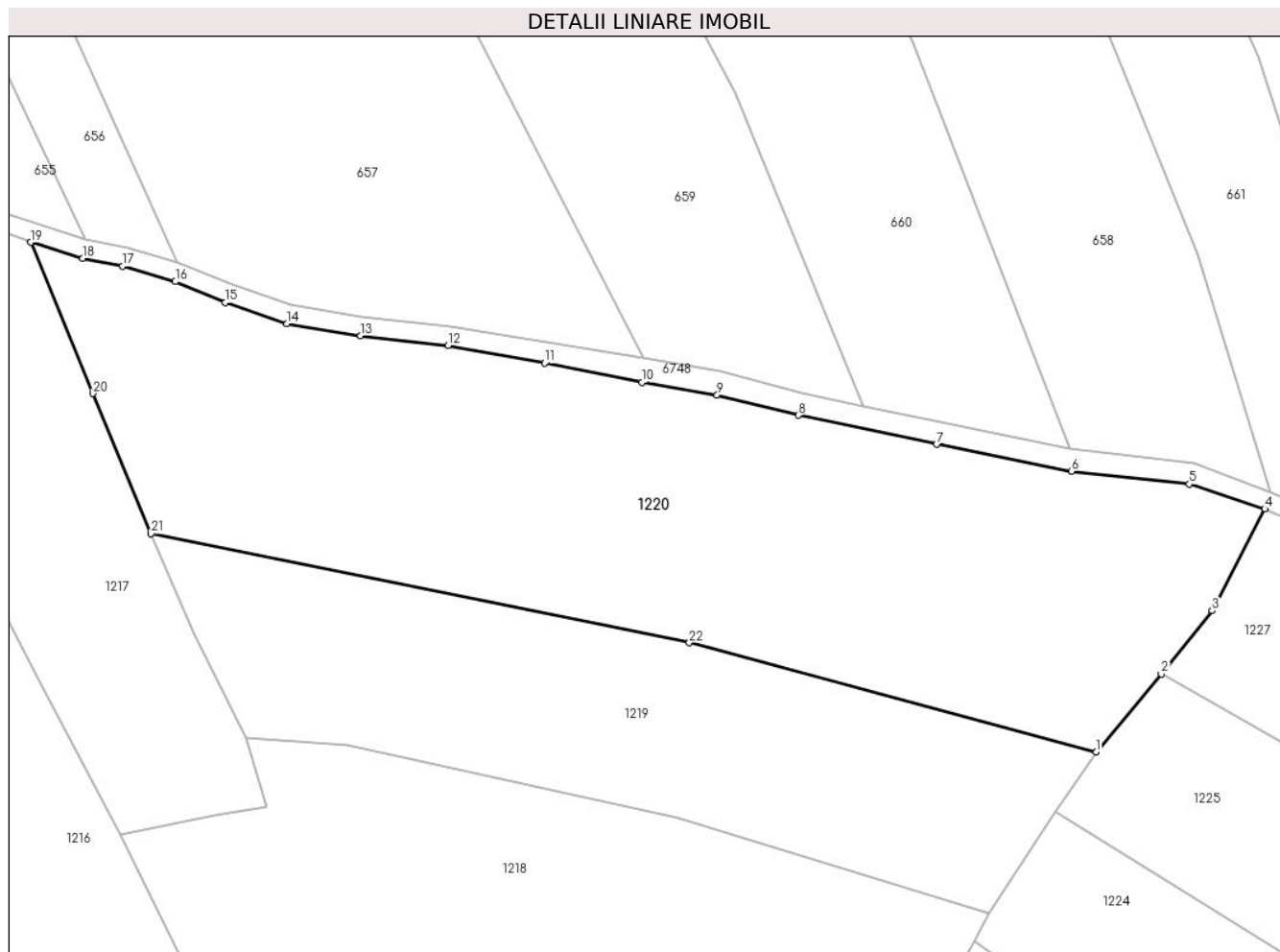
Inscrieri privind dezmembramintele dreptului de proprietate, drepturi reale de garanție și sarcini	Referințe
NU SUNT	

Anexa Nr. 1 La Partea I

Teren

Nr cadastral	Suprafața (mp)*	Observații / Referințe
	6.151	

* Suprafața este determinată în planul de proiecție Stereo 70.



Date referitoare la teren

Crt	Categorie folosință	Intra vilan	Suprafața (mp)	Tarla	Parcelă	Nr. topo	Observații / Referințe
1	faneata	NU	6.151	-	-	-	Obarsia Vartopului, Nr. Cad. 705, din planul cadastral 1:2880, editia 1874 - Cuptoare

Lungime Segmente

1) Valorile lungimilor segmentelor sunt obținute din proiecție în plan.

Punct început	X / Y	Punct sfârșit	X / Y	Lungime segment (** (m)
1	285.845,723 394.064,856	2	285.855,372 394.076,339	14.999
3	285.862,881 394.085,687	4	285.870,649 394.100,706	16.909
5	285.859,486 394.104,376	6	285.842,068 394.106,24	17.517
7	285.822,194 394.110,22	8	285.801,717 394.114,528	20.925
9	285.789,741 394.117,514	10	285.778,679 394.119,41	11.224

Punct început	X / Y	Punct sfârșit	X / Y	Lungime segment (** (m)
2	285.855,372 394.076,339	3	285.862,881 394.085,687	11.99
4	285.870,649 394.100,706	5	285.859,486 394.104,376	11.751
6	285.842,068 394.106,24	7	285.822,194 394.110,22	20.269
8	285.801,717 394.114,528	9	285.789,741 394.117,514	12.343
10	285.778,679 394.119,41	11	285.764,241 394.122,216	14.708

Punct început	X / Y	Punct sfârșit	X / Y	Lungime segment (** (m)
11	285.764,241 394.122,216	12	285.749,992 394.124,804	14.482
13	285.737,052 394.126,239	14	285.726,212 394.128,045	10.99
15	285.717,113 394.131,184	16	285.709,705 394.134,238	8.013
17	285.701,933 394.136,518	18	285.696,03 394.137,669	6.015
19	285.688,339 394.140,042	20	285.697,555 394.117,732	24.139
21	285.706,11 394.097,045	22	285.785,64 394.080,947	81.143

Punct început	X / Y	Punct sfârșit	X / Y	Lungime segment (** (m)
12	285.749,992 394.124,804	13	285.737,052 394.126,239	13.019
14	285.726,212 394.128,045	15	285.717,113 394.131,184	9.625
16	285.709,705 394.134,238	17	285.701,933 394.136,518	8.1
18	285.696,03 394.137,669	19	285.688,339 394.140,042	8.048
20	285.697,555 394.117,732	21	285.706,11 394.097,045	22.386
22	285.785,64 394.080,947	1	285.845,723 394.064,856	62.2

** Lungimile segmentelor sunt determinate în planul de proiecție Stereo 70 și sunt rotunjite la 1 milimetru.

*** Distanța dintre puncte este formată din segmente cumulate ce sunt mai mici decât valoarea 1 milimetru.

**DATE DESPRE IMOBILUL NR. 1221**

Oficiul de Cadastru și Publicitate Imobiliară CARAS-SEVERIN
Biroul de Cadastru și Publicitate Imobiliară Caransebes

A. Partea I. Descrierea imobilului

TEREN Extravilan

Adresa: Jud. Caraș-Severin

Nr. Crt	Nr cadastral Nr. topografic	Suprafața* (mp)	Observații / Referințe
A1		21.216	Sector cadastral:54 Teren neimprejmuit;

B. Partea II. Proprietari și acte

Inscrieri privitoare la dreptul de proprietate și alte drepturi reale		Referințe
1005 / 24/05/2023		
Act Normativ nr. 7, din 13/03/1996 emis de Parlamentul Romaniei (Art.13, Al.15);		
B1	Inscrierea provizorie, drept de PROPRIETATE, dobandit prin Lege, cota actuala 1/1 1) COMUNA CORNEA, CIF:3227734, Proprietar Neidentificat	A1

C. Partea III. SARCINI .

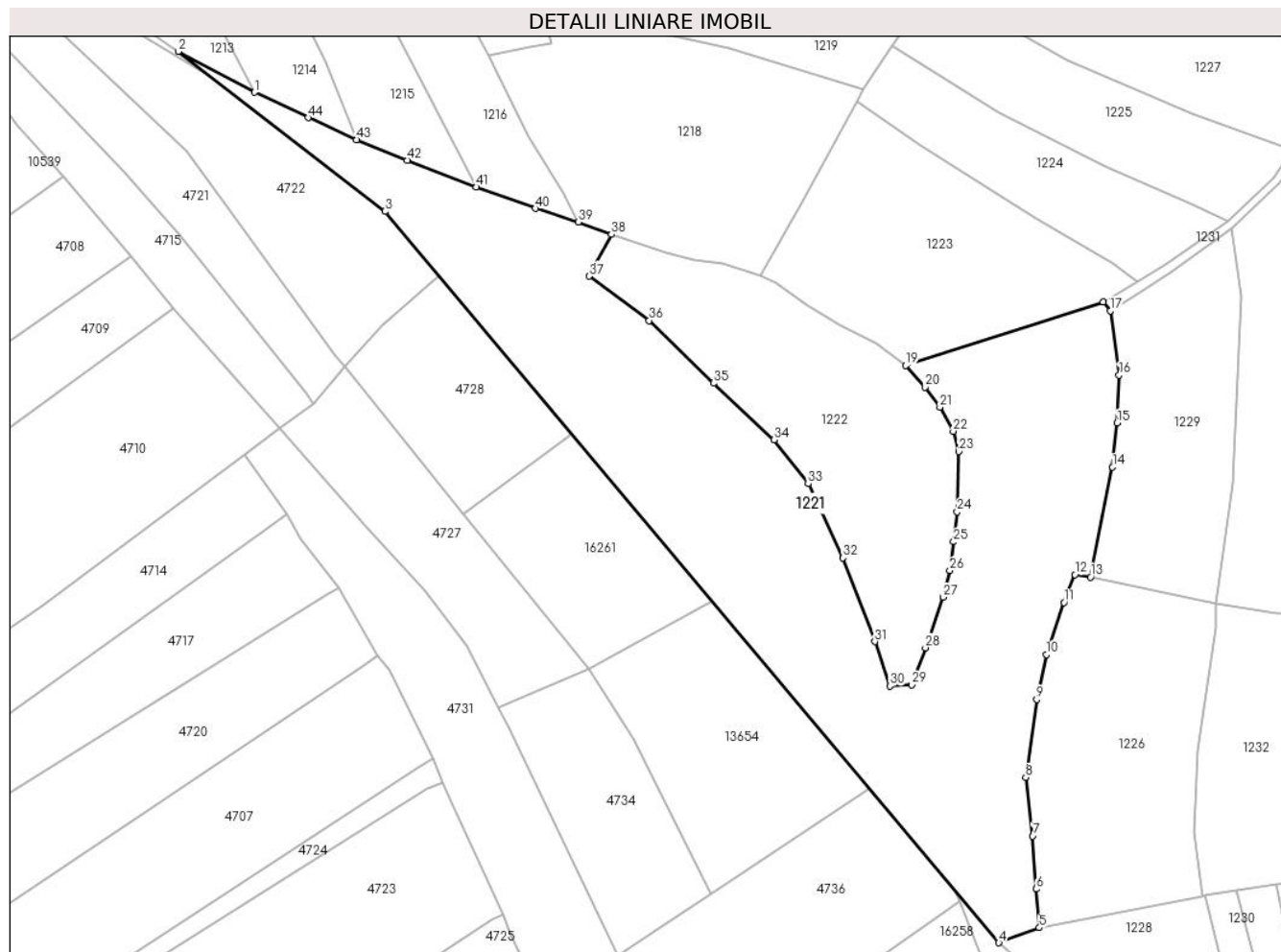
Inscrieri privind dezmembramintele dreptului de proprietate, drepturi reale de garanție și sarcini	Referințe
NU SUNT	

Anexa Nr. 1 La Partea I

Teren

Nr cadastral	Suprafața (mp)*	Observații / Referințe
	21.216	

* Suprafața este determinată în planul de proiecție Stereo 70.



Date referitoare la teren

Crt	Categorie folosință	Intravilan	Suprafața (mp)	Tarla	Parcelă	Nr. topo	Observații / Referințe
1	pasune	NU	21.216	-	-	-	Obarsia Vartopului, Nr. Cad. Partial 694, din planul cadastral 1:2880, editia 1874 - Cuptoare

Lungime Segmente

1) Valorile lungimilor segmentelor sunt obținute din proiecție în plan.

Punct început	X / Y	Punct sfârșit	X / Y	Lungime segment	Punct început	X / Y	Punct sfârșit	X / Y	Lungime segment	Punct început	X / Y	Punct sfârșit	X / Y	Lungime segment
1	285.621,554 394.040,147	2	285.595,414 394.054,115	29.639	2	285.595,414 394.054,115	3	285.666,162 393.999,432	89.418	3	285.666,162 393.999,432	4	285.876,208 393.749,476	326.492
4	285.876,208 393.749,476	5	285.890,076 393.754,613	14.789	5	285.890,076 393.754,613	6	285.889,063 393.767,88	13.306	6	285.889,063 393.767,88	7	285.887,83 393.785,931	18.093
7	285.887,83 393.785,931	8	285.885,379 393.805,979	20.197	8	285.885,379 393.805,979	9	285.889,144 393.832,622	26.907	9	285.889,144 393.832,622	10	285.892,461 393.848,012	15.743
10	285.892,461 393.848,012	11	285.898,528 393.865,761	18.758	11	285.898,528 393.865,761	12	285.902,208 393.875,327	10.249	12	285.902,208 393.875,327	13	285.907,639 393.874,489	5.496
13	285.907,639 393.874,489	14	285.915,138 393.912,015	38.268	14	285.915,138 393.912,015	15	285.916,684 393.927,102	15.166	15	285.916,684 393.927,102	16	285.917,396 393.943,464	16.377

Punct început	X / Y	Punct sfârșit	X / Y	Lungime segment	Punct început	X / Y	Punct sfârșit	X / Y	Lungime segment	Punct început	X / Y	Punct sfârșit	X / Y	Lungime segment
16	285.917,396 393.943,464	17	285.914,333 393.965,471	22.219	17	285.914,333 393.965,471	18	285.911,99 393.968,413	3.761	18	285.911,99 393.968,413	19	285.844,377 393.946,737	71.003
19	285.844,377 393.946,737	20	285.851,044 393.939,402	9.912	20	285.851,044 393.939,402	21	285.856,093 393.932,552	8.51	21	285.856,093 393.932,552	22	285.860,612 393.924,319	9.392
22	285.860,612 393.924,319	23	285.862,447 393.917,411	7.147	23	285.862,447 393.917,411	24	285.861,984 393.896,747	20.669	24	285.861,984 393.896,747	25	285.860,731 393.886,513	10.311
25	285.860,731 393.886,513	26	285.859,446 393.876,687	9.909	26	285.859,446 393.876,687	27	285.857,208 393.867,581	9.377	27	285.857,208 393.867,581	28	285.851,13 393.850,307	18.312
28	285.851,13 393.850,307	29	285.846,44 393.837,696	13.455	29	285.846,44 393.837,696	30	285.838,896 393.837,236	7.558	30	285.838,896 393.837,236	31	285.833,757 393.852,408	16.018
31	285.833,757 393.852,408	32	285.822,953 393.881,068	30.629	32	285.822,953 393.881,068	33	285.811,005 393.906,366	27.977	33	285.811,005 393.906,366	34	285.799,356 393.921,422	19.037
34	285.799,356 393.921,422	35	285.778,524 393.940,736	28.408	35	285.778,524 393.940,736	36	285.756,537 393.962,137	30.682	36	285.756,537 393.962,137	37	285.735,973 393.977,318	25.561
37	285.735,973 393.977,318	38	285.743,627 393.991,595	16.199	38	285.743,627 393.991,595	39	285.732,278 393.995,788	12.099	39	285.732,278 393.995,788	40	285.717,64 394.000,473	15.369
40	285.717,64 394.000,473	41	285.697,318 394.007,752	21.587	41	285.697,318 394.007,752	42	285.673,867 394.016,904	25.174	42	285.673,867 394.016,904	43	285.656,488 394.023,953	18.754
43	285.656,488 394.023,953	44	285.639,857 394.031,45	18.243	44	285.639,857 394.031,45	1	285.621,554 394.040,147	20.264					

** Lungimile segmentelor sunt determinate în planul de proiecție Stereo 70 și sunt rotunjite la 1 milimetru.

*** Distanța dintre puncte este formată din segmente cumulate ce sunt mai mici decât valoarea 1 milimetru.

**DATE DESPRE IMOBILUL NR. 1222**

Oficiul de Cadastru și Publicitate Imobiliară CARAS-SEVERIN
Biroul de Cadastru și Publicitate Imobiliară Caransebes

A. Partea I. Descrierea imobilului

TEREN Extravilan

Nr. CF vechi:747-Cuptoare

Adresa: Jud. Caraș-Severin

Nr. Crt	Nr cadastral Nr. topografic	Suprafața* (mp)	Observații / Referințe
A1	30060	7.107	Sector cadastral:54 Teren neimprijmit;

B. Partea II. Proprietari și acte

Inscrieri privitoare la dreptul de proprietate și alte drepturi reale		Referințe
17062 / 06/10/2009		
Act Administrativ nr. 12589, din 20/07/2009 emis de BCPI Caransebes (Documentatie Cadastrala avizata la 19.10.2009);		
B1	Intabulare, drept de PROPRIETATE in Seria Rangului Incheierea de CF 3520/2001, dobandit prin Succesiune, cota actuala 1/2 1) LAZARESCU ION	A1
B2	Intabulare, drept de PROPRIETATE cu titlu de cumparare, in Seria Rangului Incheierea de CF 1847/2006, dobandit prin Succesiune, cota actuala 1/2 1) CRISTESCU MIRCEA-MARIAN	A1

C. Partea III. SARCINI .

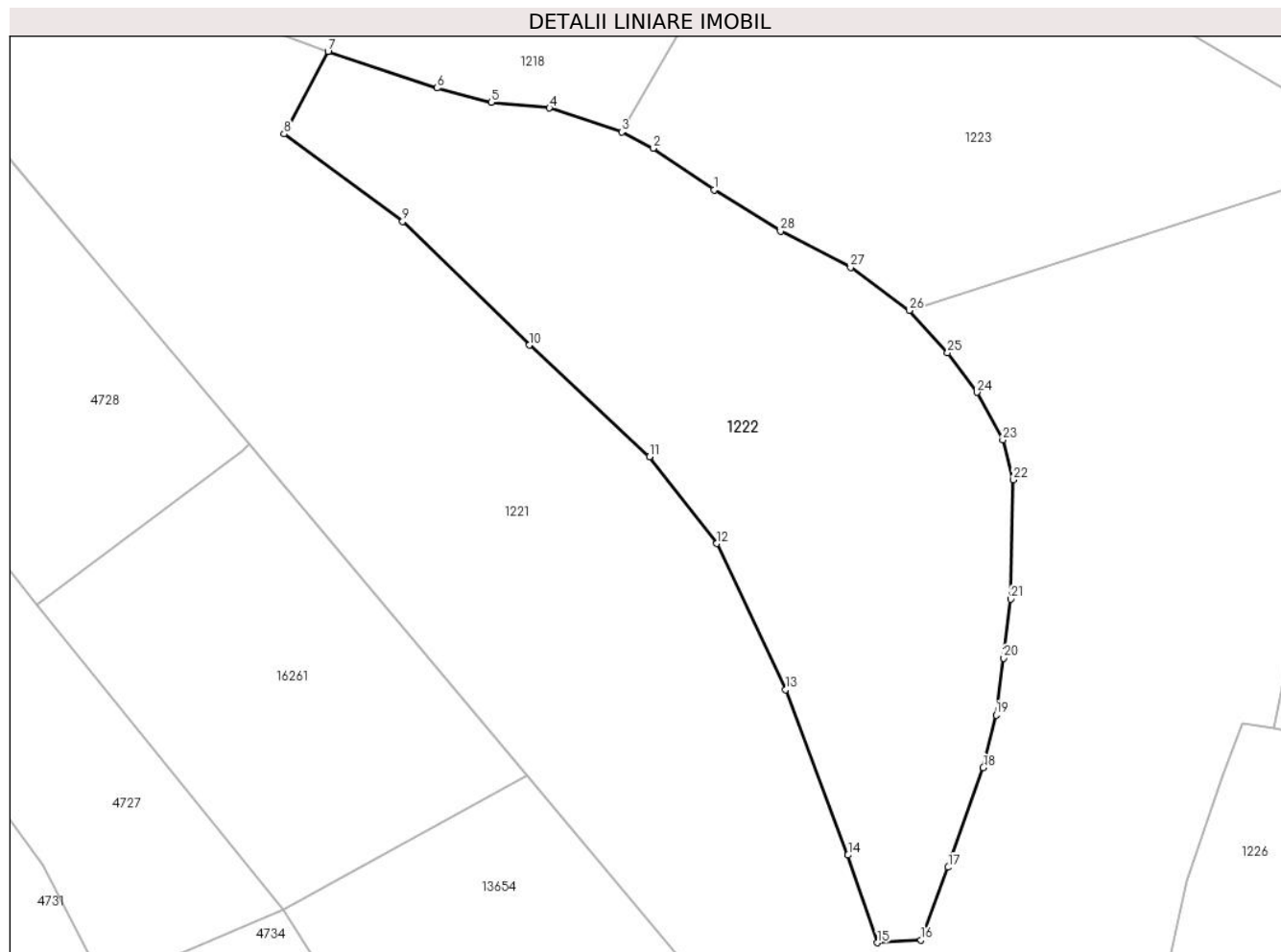
Inscrieri privind dezmembramintele dreptului de proprietate, drepturi reale de garanție și sarcini	Referințe
NU SUNT	

Anexa Nr. 1 La Partea I

Teren

Nr cadastral	Suprafața (mp)*	Observații / Referințe
30060	7.107	

* Suprafața este determinată în planul de proiecție Stereo 70.



Date referitoare la teren

Crt	Categorie folosință	Intravilan	Suprafața (mp)	Tarla	Parcelă	Nr. topo	Observații / Referințe
1	curți constructii	NU	213	-	-	-	Obarsia Vartopului, Nr. Cad. Partial 694, din planul cadastral 1:2880, editia 1874 - Cuptoare, Releu Cosmote
2	curți constructii	NU	93	-	-	-	Obarsia Vartopului, Nr. Cad. Partial 694, din planul cadastral 1:2880, editia 1874 - Cuptoare, Releu TVR
3	faneata	NU	6.801	-	-	-	Obarsia Vartopului, Nr. Cad. Partial 694, din planul cadastral 1:2880, editia 1874 - Cuptoare

Lungime Segmente

1) Valorile lungimilor segmentelor sunt obținute din proiecție în plan.

Punct început	X / Y	Punct sfârșit	X / Y	Lungime segment (** (m)
1	285.810,537 393.967,628	2	285.800,001 393.974,815	12.754
3	285.794,545 393.977,635	4	285.781,998 393.981,808	13.223

Punct început	X / Y	Punct sfârșit	X / Y	Lungime segment (** (m)
2	285.800,001 393.974,815	3	285.794,545 393.977,635	6.142
4	285.781,998 393.981,808	5	285.771,927 393.982,799	10.119

Punct început	X / Y	Punct sfârșit	X / Y	Lungime segment (** (m)
5	285.771,927 393.982,799	6	285.762,514 393.985,249	9.727
7	285.743,627 393.991,595	8	285.735,973 393.977,318	16.199
9	285.756,537 393.962,137	10	285.778,524 393.940,736	30.682
11	285.799,356 393.921,422	12	285.811,005 393.906,366	19.037
13	285.822,953 393.881,068	14	285.833,757 393.852,408	30.629
15	285.838,896 393.837,236	16	285.846,44 393.837,696	7.558
17	285.851,13 393.850,307	18	285.857,208 393.867,581	18.312
19	285.859,446 393.876,687	20	285.860,731 393.886,513	9.909
21	285.861,984 393.896,747	22	285.862,447 393.917,411	20.669
23	285.860,612 393.924,319	24	285.856,093 393.932,552	9.392
25	285.851,044 393.939,402	26	285.844,377 393.946,737	9.912
27	285.834,207 393.954,198	28	285.822,075 393.960,461	13.653

Punct început	X / Y	Punct sfârșit	X / Y	Lungime segment (** (m)
6	285.762,514 393.985,249	7	285.743,627 393.991,595	19.925
8	285.735,973 393.977,318	9	285.756,537 393.962,137	25.561
10	285.778,524 393.940,736	11	285.799,356 393.921,422	28.408
12	285.811,005 393.906,366	13	285.822,953 393.881,068	27.977
14	285.833,757 393.852,408	15	285.838,896 393.837,236	16.018
16	285.846,44 393.837,696	17	285.851,13 393.850,307	13.455
18	285.857,208 393.867,581	19	285.859,446 393.876,687	9.377
20	285.860,731 393.886,513	21	285.861,984 393.896,747	10.311
22	285.862,447 393.917,411	23	285.860,612 393.924,319	7.147
24	285.856,093 393.932,552	25	285.851,044 393.939,402	8.51
26	285.844,377 393.946,737	27	285.834,207 393.954,198	12.613
28	285.822,075 393.960,461	1	285.810,537 393.967,628	13.583

** Lungimile segmentelor sunt determinate în planul de proiecție Stereo 70 și sunt rotunjite la 1 milimetru.

*** Distanța dintre puncte este formată din segmente cumulate ce sunt mai mici decât valoarea 1 milimetru.

**DATE DESPRE IMOBILUL NR. 1223**

Oficiul de Cadastru și Publicitate Imobiliară CARAS-SEVERIN
Biroul de Cadastru și Publicitate Imobiliară Caransebes

A. Partea I. Descrierea imobilului

TEREN Extravilan

Adresa: Jud. Caraș-Severin

Nr. Crt	Nr cadastral Nr. topografic	Suprafața* (mp)	Observații / Referințe
A1		5.848	Sector cadastral:54 Teren neimprejmut;

B. Partea II. Proprietari și acte

Inscrieri privitoare la dreptul de proprietate și alte drepturi reale	Referințe
1004 / 24/05/2023	
Act Normativ nr. 7, din 13/03/1996 emis de Parlamentul Romaniei;	
B1	A1
Intabulare, drept de PROPRIETATE, dobandit prin Lege, cota actuala 1/1 1) NEIDENTIFICAT NEIDENTIFICAT	
Act Normativ nr. 7, din 13/03/1996 emis de Parlamentul Romaniei (Adeverinta nr. 1812/03.05.2023, emisa de Primaria Comunei Cornea);	
B2	A1
Se noteaza posesia factica in favoarea lui 1) CRISTESCU GHEORGHE	

C. Partea III. SARCINI .

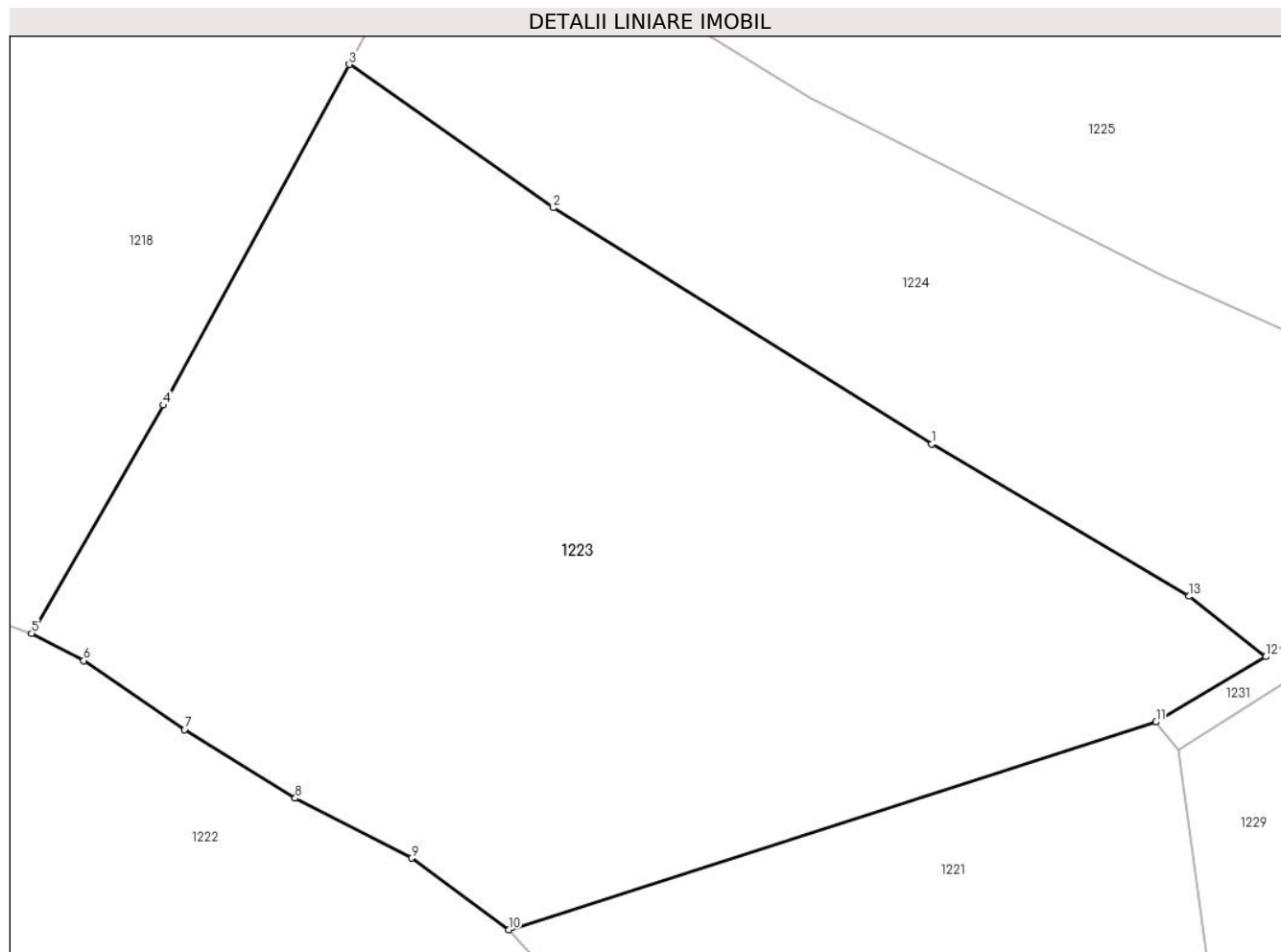
Inscrieri privind dezmembramintele dreptului de proprietate, drepturi reale de garanție și sarcini	Referințe
NU SUNT	

Anexa Nr. 1 La Partea I

Teren

Nr cadastral	Suprafața (mp)*	Observații / Referințe
	5.848	

* Suprafața este determinată în planul de proiecție Stereo 70.



Date referitoare la teren

Crt	Categorie folosință	Intravilan	Suprafața (mp)	Tarla	Parcelă	Nr. topo	Observații / Referințe
1	faneata	NU	5.848	-	-	-	Obarsia Vartopului, Nr. Cad. Partial 694; Partial 695, din planul cadastral 1:2880, editia 1874 - Cuptoare

Lungime Segmente

1) Valorile lungimilor segmentelor sunt obținute din proiecție în plan.

Punct început	X / Y	Punct sfârșit	X / Y	Lungime segment (** (m)
1	285.888,565 393.997,397	2	285.849,042 394.022,049	46.581
2	285.849,042 394.022,049	3	285.827,708 394.037,01	26.057
3	285.827,708 394.037,01	4	285.808,297 394.001,468	40.498
4	285.808,297 394.001,468	5	285.794,545 393.977,635	27.516
5	285.794,545 393.977,635	6	285.800,001 393.974,815	6.142

Punct început	X / Y	Punct sfârșit	X / Y	Lungime segment (** (m)
6	285.800,001 393.974,815	7	285.810,537 393.967,628	12.754
7	285.810,537 393.967,628	8	285.822,075 393.960,461	13.583
8	285.822,075 393.960,461	9	285.834,207 393.954,198	13.653
9	285.834,207 393.954,198	10	285.844,377 393.946,737	12.613
10	285.844,377 393.946,737	11	285.911,99 393.968,413	71.003
11	285.911,99 393.968,413	12	285.923,452 393.975,223	13.333
12	285.923,452 393.975,223	13	285.915,448 393.981,526	10.188
13	285.915,448 393.981,526	1	285.888,565 393.997,397	31.218

** Lungimile segmentelor sunt determinate în planul de proiecție Stereo 70 și sunt rotunjite la 1 milimetru.

*** Distanța dintre puncte este formată din segmente cumulate ce sunt mai mici decât valoarea 1 milimetru.

**DATE DESPRE IMOBILUL NR. 1224**

Oficiul de Cadastru și Publicitate Imobiliară CARAS-SEVERIN
Biroul de Cadastru și Publicitate Imobiliară Caransebes

A. Partea I. Descrierea imobilului

TEREN Extravilan

Adresa: Jud. Caraș-Severin

Nr. Crt	Nr cadastral Nr. topografic	Suprafața* (mp)	Observații / Referințe
A1		3.198	Sector cadastral:54 Teren neimprejmut;

B. Partea II. Proprietari și acte

Inscrieri privitoare la dreptul de proprietate și alte drepturi reale	Referințe
1003 / 24/05/2023	
Act Normativ nr. 7, din 13/03/1996 emis de Parlamentul Romaniei;	
B1	A1
Intabulare, drept de PROPRIETATE, dobandit prin Lege, cota actuala 1/1 1) NEIDENTIFICAT NEIDENTIFICAT	
Act Normativ nr. 7, din 13/03/1996 emis de Parlamentul Romaniei (Adeverinta nr. 1813/03.05.2023, emisa de Primaria Comunei Cornea);	
B2	A1
Se noteaza posesia factica in favoarea lui 1) BABEU SIMION	

C. Partea III. SARCINI .

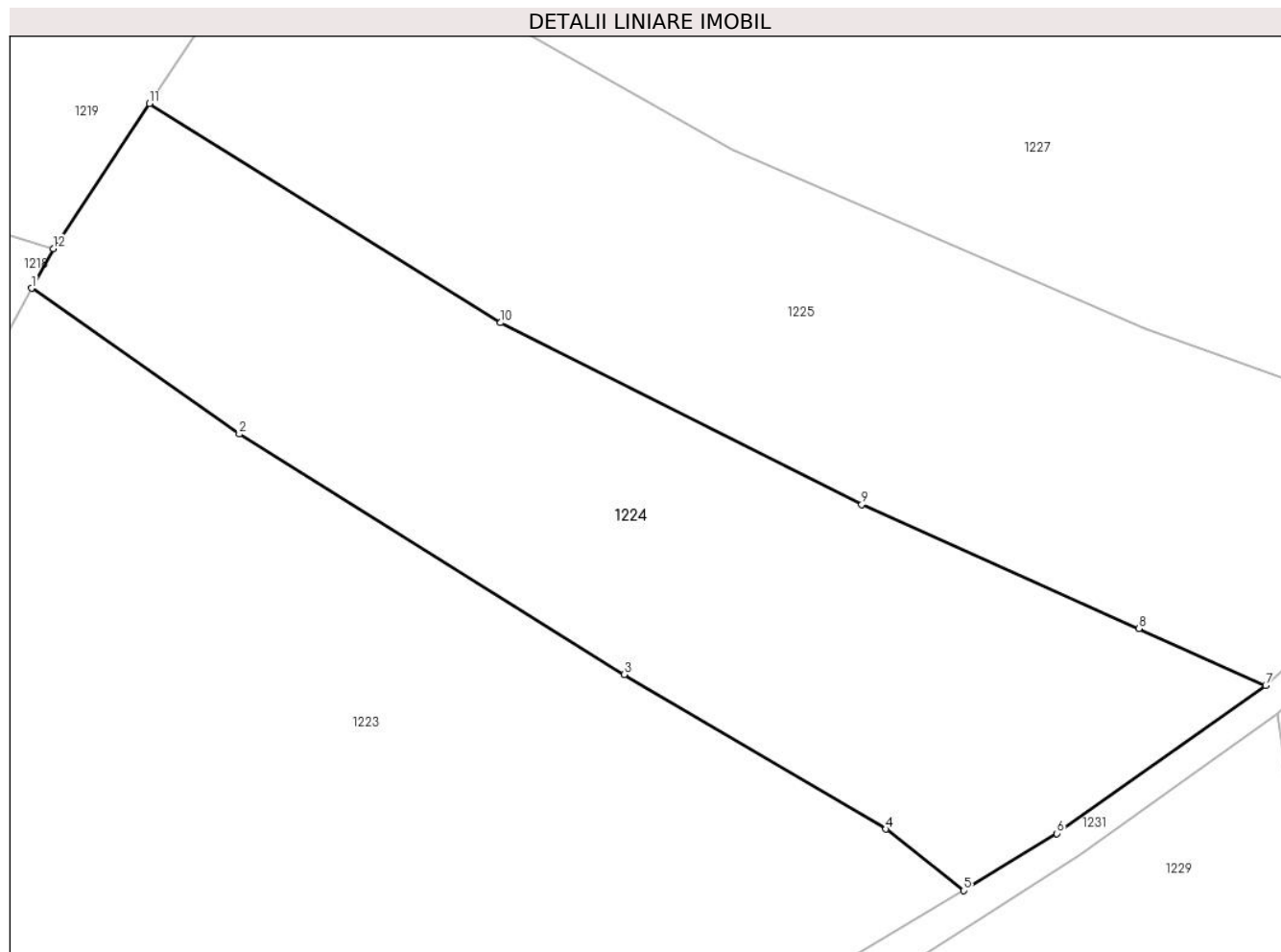
Inscrieri privind dezmembramintele dreptului de proprietate, drepturi reale de garanție și sarcini	Referințe
NU SUNT	

Anexa Nr. 1 La Partea I

Teren

Nr cadastral	Suprafața (mp)*	Observații / Referințe
	3.198	

* Suprafața este determinată în planul de proiecție Stereo 70.



Date referitoare la teren

Crt	Categorie folosință	Intravilan	Suprafața (mp)	Tarla	Parcelă	Nr. topo	Observații / Referințe
1	faneata	NU	3.198	-	-	-	Obarsia Vartopului, din planul cadastral 1:2880, editia 1874 - Cuptoare

Lungime Segmente

1) Valorile lungimilor segmentelor sunt obținute din proiecție în plan.

Punct început	X / Y	Punct sfârșit	X / Y	Lungime segment (** (m)
1	285.827,708 394.037,01	2	285.849,042 394.022,049	26.057
2	285.849,042 394.022,049	3	285.888,565 393.997,397	46.581
3	285.888,565 393.997,397	4	285.915,448 393.981,526	31.218
4	285.915,448 393.981,526	5	285.923,452 393.975,223	10.188
5	285.923,452 393.975,223	6	285.933,014 393.981,063	11.204

Punct început	X / Y	Punct sfârşit	X / Y	Lungime segment (** (m)
6	285.933,014 393.981,063	7	285.954,456 393.996,239	26.269
7	285.954,456 393.996,239	8	285.941,454 394.002,113	14.267
8	285.941,454 394.002,113	9	285.912,953 394.014,798	31.196
9	285.912,953 394.014,798	10	285.875,881 394.033,475	41.511
10	285.875,881 394.033,475	11	285.839,805 394.055,944	42.502
11	285.839,805 394.055,944	12	285.829,923 394.041,065	17.862
12	285.829,923 394.041,065	1	285.827,708 394.037,01	4.62

** Lungimile segmentelor sunt determinate în planul de proiecţie Stereo 70 şi sunt rotunjite la 1 milimetru.

*** Distanţa dintre puncte este formată din segmente cumulate ce sunt mai mici decât valoarea 1 milimetru.

**DATE DESPRE IMOBILUL NR. 1225**

Oficiul de Cadastru și Publicitate Imobiliară CARAS-SEVERIN
Biroul de Cadastru și Publicitate Imobiliară Caransebes

A. Partea I. Descrierea imobilului

TEREN Extravilan

Adresa: Jud. Caraș-Severin

Nr. Crt	Nr cadastral Nr. topografic	Suprafața* (mp)	Observații / Referințe
A1		3.677	Sector cadastral:54 Teren neimprijmit;

B. Partea II. Proprietari și acte

Inscrieri privitoare la dreptul de proprietate și alte drepturi reale		Referințe
1002 / 24/05/2023		
Act Normativ nr. 7, din 13/03/1996 emis de Parlamentul Romaniei;		
B1	Intabulare, drept de PROPRIETATE, dobandit prin Lege, cota actuala 1/1 1) NEIDENTIFICAT NEIDENTIFICAT	A1
Act Normativ nr. 7, din 13/03/1996 emis de Parlamentul Romaniei (Adeverinta nr. 1818/03.05.2023, emisa de Primaria Comunei Cornea);		
B2	Se noteaza posesia factica in favoarea lui 1) BRAGAU FLOAREA-NICOLETA	A1

C. Partea III. SARCINI .

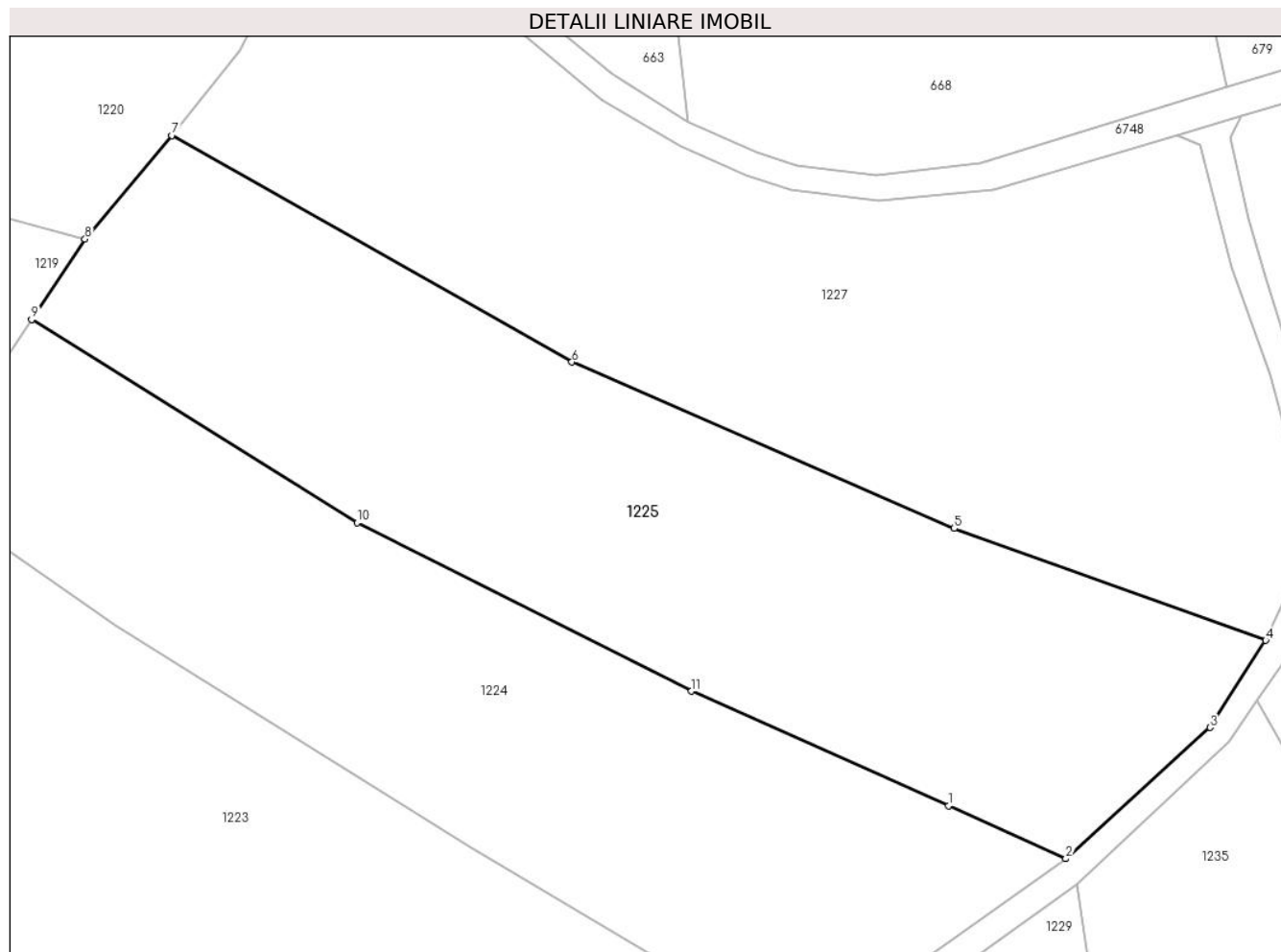
Inscrieri privind dezmembramintele dreptului de proprietate, drepturi reale de garanție și sarcini	Referințe
NU SUNT	

Anexa Nr. 1 La Partea I

Teren

Nr cadastral	Suprafața (mp)*	Observații / Referințe
	3.677	

* Suprafața este determinată în planul de proiecție Stereo 70.



Date referitoare la teren

Crt	Categorie folosință	Intravilan	Suprafața (mp)	Tarla	Parcelă	Nr. topo	Observații / Referințe
1	faneata	NU	3.677	-	-	-	Obarsia Vartopului, Nr. Cad. Partial 706, din planul cadastral 1:2880, editia 1874 - Cuptoare

Lungime Segmente

1) Valorile lungimilor segmentelor sunt obținute din proiecție în plan.

Punct început	X / Y	Punct sfârșit	X / Y	Lungime segment (** (m)
1	285.941,454 394.002,113	2	285.954,456 393.996,239	14.267
2	285.954,456 393.996,239	3	285.970,446 394.010,771	21.607
3	285.970,446 394.010,771	4	285.976,624 394.020,417	11.455
4	285.976,624 394.020,417	5	285.942,091 394.032,823	36.693
5	285.942,091 394.032,823	6	285.899,7 394.051,233	46.216

Punct început	X / Y	Punct sfârșit	X / Y	Lungime segment (** (m)
6	285.899,7 394.051,233	7	285.855,372 394.076,339	50.944
7	285.855,372 394.076,339	8	285.845,723 394.064,856	14.999
8	285.845,723 394.064,856	9	285.839,805 394.055,944	10.698
9	285.839,805 394.055,944	10	285.875,881 394.033,475	42.502
10	285.875,881 394.033,475	11	285.912,953 394.014,798	41.511
11	285.912,953 394.014,798	1	285.941,454 394.002,113	31.196

** Lungimile segmentelor sunt determinate în planul de proiecție Stereo 70 și sunt rotunjite la 1 milimetru.

*** Distanța dintre puncte este formată din segmente cumulate ce sunt mai mici decât valoarea 1 milimetru.

**DATE DESPRE IMOBILUL NR. 1226**

Oficiul de Cadastru și Publicitate Imobiliară CARAS-SEVERIN
Biroul de Cadastru și Publicitate Imobiliară Caransebes

A. Partea I. Descrierea imobilului

TEREN Extravilan

Adresa: Jud. Caraș-Severin

Nr. Crt	Nr cadastral Nr. topografic	Suprafața* (mp)	Observații / Referințe
A1		6.224	Sector cadastral:54 Teren neimpregmuit;

B. Partea II. Proprietari și acte

Inscrieri privitoare la dreptul de proprietate și alte drepturi reale		Referințe
1019 / 24/05/2023		
Act Normativ nr. 7, din 13/03/1996 emis de PARLAMENTUL ROMANIEI;		
B1	Intabulare, drept de PROPRIETATE, dobandit prin Lege, cota actuala 1/1 1) NEIDENTIFICAT NEIDENTIFICAT	A1
Act Normativ nr. 7, din 13/03/1996 emis de Parlamentul Romaniei (Adeverinta nr. 1801/03.05.2023, emisa de Primaria Comunei Cornea);		
B2	Se noteaza posesia factica in favoarea lui 1) JURESCU PETRISOR-SORIN	A1

C. Partea III. SARCINI .

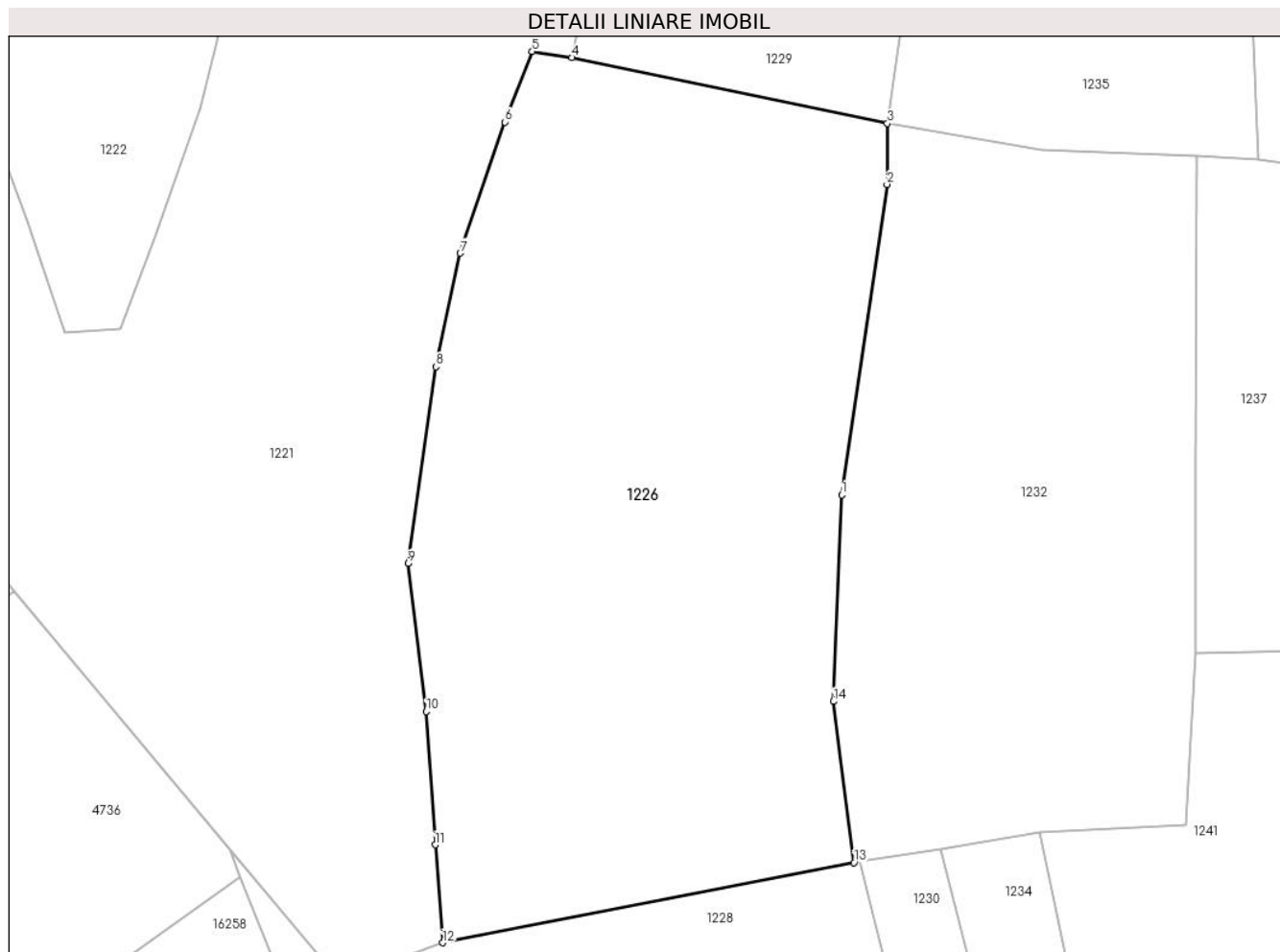
Inscrieri privind dezmembramintele dreptului de proprietate, drepturi reale de garanție și sarcini	Referințe
NU SUNT	

Anexa Nr. 1 La Partea I

Teren

Nr cadastral	Suprafața (mp)*	Observații / Referințe
	6.224	

* Suprafața este determinată în planul de proiecție Stereo 70.



Date referitoare la teren

Crt	Categorie folosință	Intravilan	Suprafața (mp)	Tarla	Parcelă	Nr. topo	Observații / Referințe
1	faneata	NU	6.224	-	-	-	Obarsia Vartopului, Nr. Cad. 692; 693; Partial 691, din planul cadastral 1: 2880, editia 1874 - Cuptoare

Lungime Segmente

1) Valorile lungimilor segmentelor sunt obținute din proiecție în plan.

Punct început	X / Y	Punct sfârșit	X / Y	Lungime segment (** (m)
1	285.944,179 393.815,263	2	285.950,321 393.857,318	42.501
2	285.950,321 393.857,318	3	285.950,376 393.865,582	8.264
3	285.950,376 393.865,582	4	285.907,639 393.874,489	43.655
4	285.907,639 393.874,489	5	285.902,208 393.875,327	5.496
5	285.902,208 393.875,327	6	285.898,528 393.865,761	10.249

Punct început	X / Y	Punct sfârșit	X / Y	Lungime segment (** (m)
6	285.898,528 393.865,761	7	285.892,461 393.848,012	18.758
7	285.892,461 393.848,012	8	285.889,144 393.832,622	15.743
8	285.889,144 393.832,622	9	285.885,379 393.805,979	26.907
9	285.885,379 393.805,979	10	285.887,83 393.785,931	20.197
10	285.887,83 393.785,931	11	285.889,063 393.767,88	18.093
11	285.889,063 393.767,88	12	285.890,076 393.754,613	13.306
12	285.890,076 393.754,613	13	285.945,864 393.765,456	56.832
13	285.945,864 393.765,456	14	285.943,049 393.787,29	22.015
14	285.943,049 393.787,29	1	285.944,179 393.815,263	27.996

** Lungimile segmentelor sunt determinate în planul de proiecție Stereo 70 și sunt rotunjite la 1 milimetru.

*** Distanța dintre puncte este formată din segmente cumulate ce sunt mai mici decât valoarea 1 milimetru.

**DATE DESPRE IMOBILUL NR. 1227**

Oficiul de Cadastru și Publicitate Imobiliară CARAS-SEVERIN
Biroul de Cadastru și Publicitate Imobiliară Caransebes

A. Partea I. Descrierea imobilului

TEREN Extravilan

Adresa: Jud. Caraș-Severin

Nr. Crt	Nr cadastral Nr. topografic	Suprafața* (mp)	Observații / Referințe
A1		4.122	Sector cadastral:54 Teren neimprijmit;

B. Partea II. Proprietari și acte

Inscrieri privitoare la dreptul de proprietate și alte drepturi reale		Referințe
1001 / 24/05/2023		
Act Normativ nr. 7, din 13/03/1996 emis de Parlamentul Romaniei;		
B1	Intabulare, drept de PROPRIETATE, dobandit prin Lege, cota actuala 1/1 1) NEIDENTIFICAT NEIDENTIFICAT	A1
Act Normativ nr. 7, din 13/03/1996 emis de Parlamentul Romaniei (Adeverinta nr. 1811/03.05.2023, emisa de Primaria Comunei Cornea);		
B2	Se noteaza posesia factica in favoarea lui 1) TODORESCU ELENA	A1

C. Partea III. SARCINI .

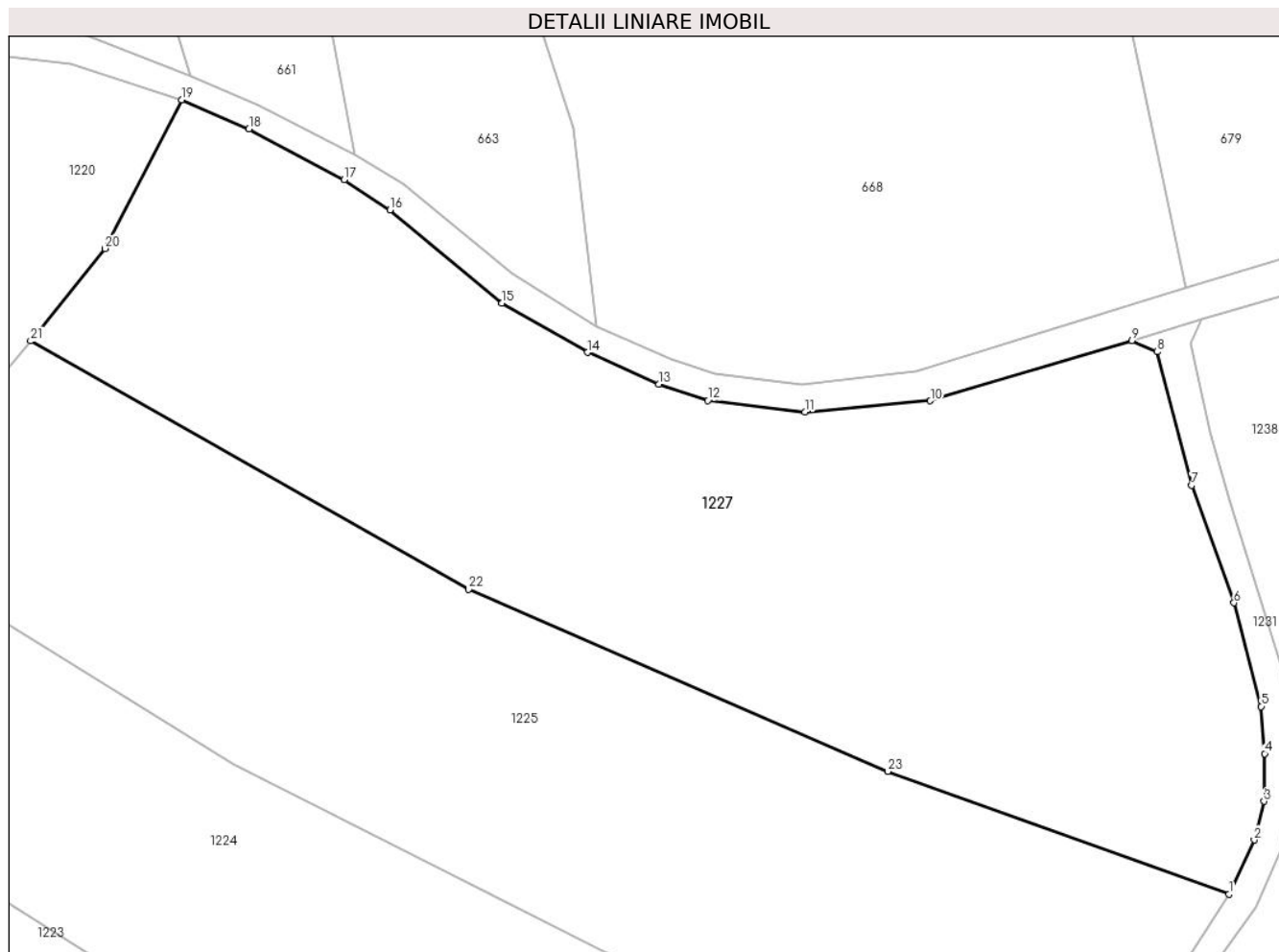
Inscrieri privind dezmembramintele dreptului de proprietate, drepturi reale de garanție și sarcini	Referințe
NU SUNT	

Anexa Nr. 1 La Partea I

Teren

Nr cadastral	Suprafața (mp)*	Observații / Referințe
	4.122	

* Suprafața este determinată în planul de proiecție Stereo 70.



Date referitoare la teren

Crt	Categorie folosință	Intravilan	Suprafața (mp)	Tarla	Parcelă	Nr. topo	Observații / Referințe
1	faneata	NU	4.122	-	-	-	Obarsia Vartopului, Nr. Cad. Partial 694; Partial 706, din planul cadastral 1:2880, editia 1874 - Cuptoare

Lungime Segmente

1) Valorile lungimilor segmentelor sunt obținute din proiecție în plan.

Punct început	X / Y	Punct sfârșit	X / Y	Lungime segment (** (m)
1	285.976,624 394.020,417	2	285.979,199 394.025,902	6.059
3	285.980,195 394.029,809	4	285.980,253 394.034,629	4.82
5	285.979,906 394.039,395	6	285.977,144 394.049,88	10.843
7	285.972,876 394.061,744	8	285.969,343 394.075,247	13.957
9	285.966,809 394.076,357	10	285.946,419 394.070,292	21.273

Punct început	X / Y	Punct sfârșit	X / Y	Lungime segment (** (m)
2	285.979,199 394.025,902	3	285.980,195 394.029,809	4.033
4	285.980,253 394.034,629	5	285.979,906 394.039,395	4.779
6	285.977,144 394.049,88	7	285.972,876 394.061,744	12.609
8	285.969,343 394.075,247	9	285.966,809 394.076,357	2.767
10	285.946,419 394.070,292	11	285.933,727 394.069,142	12.744

Punct început	X / Y	Punct sfârșit	X / Y	Lungime segment (** (m)
11	285.933,727 394.069,142	12	285.923,91 394.070,331	9.889
13	285.918,949 394.071,99	14	285.911,714 394.075,18	7.908
15	285.903,068 394.080,171	16	285.891,747 394.089,592	14.729
17	285.887,077 394.092,629	18	285.877,466 394.097,76	10.895
19	285.870,649 394.100,706	20	285.862,881 394.085,687	16.909
21	285.855,372 394.076,339	22	285.899,7 394.051,233	50.944
23	285.942,091 394.032,823	1	285.976,624 394.020,417	36.693

Punct început	X / Y	Punct sfârșit	X / Y	Lungime segment (** (m)
12	285.923,91 394.070,331	13	285.918,949 394.071,99	5.231
14	285.911,714 394.075,18	15	285.903,068 394.080,171	9.982
16	285.891,747 394.089,592	17	285.887,077 394.092,629	5.571
18	285.877,466 394.097,76	19	285.870,649 394.100,706	7.426
20	285.862,881 394.085,687	21	285.855,372 394.076,339	11.99
22	285.899,7 394.051,233	23	285.942,091 394.032,823	46.216

** Lungimile segmentelor sunt determinate în planul de proiecție Stereo 70 și sunt rotunjite la 1 milimetru.

*** Distanța dintre puncte este formată din segmente cumulate ce sunt mai mici decât valoarea 1 milimetru.

**DATE DESPRE IMOBILUL NR. 1228**

Oficiul de Cadastru și Publicitate Imobiliară CARAS-SEVERIN
Biroul de Cadastru și Publicitate Imobiliară Caransebes

A. Partea I. Descrierea imobilului

TEREN Extravilan

Adresa: Jud. Caraș-Severin

Nr. Crt	Nr cadastral Nr. topografic	Suprafața* (mp)	Observații / Referințe
A1		4.467	Sector cadastral:54 Teren neimprejmuit;

B. Partea II. Proprietari și acte

Inscrieri privitoare la dreptul de proprietate și alte drepturi reale		Referințe
1022 / 24/05/2023		
Act Normativ nr. 7, din 13/03/1996 emis de Parlamentul Romaniei (Art.13, Al.15);		
B1	Inscrierea provizorie, drept de PROPRIETATE, dobandit prin Lege, cota actuala 1/1 1) COMUNA CORNEA, CIF:3227734, Proprietar Neidentificat	A1

C. Partea III. SARCINI .

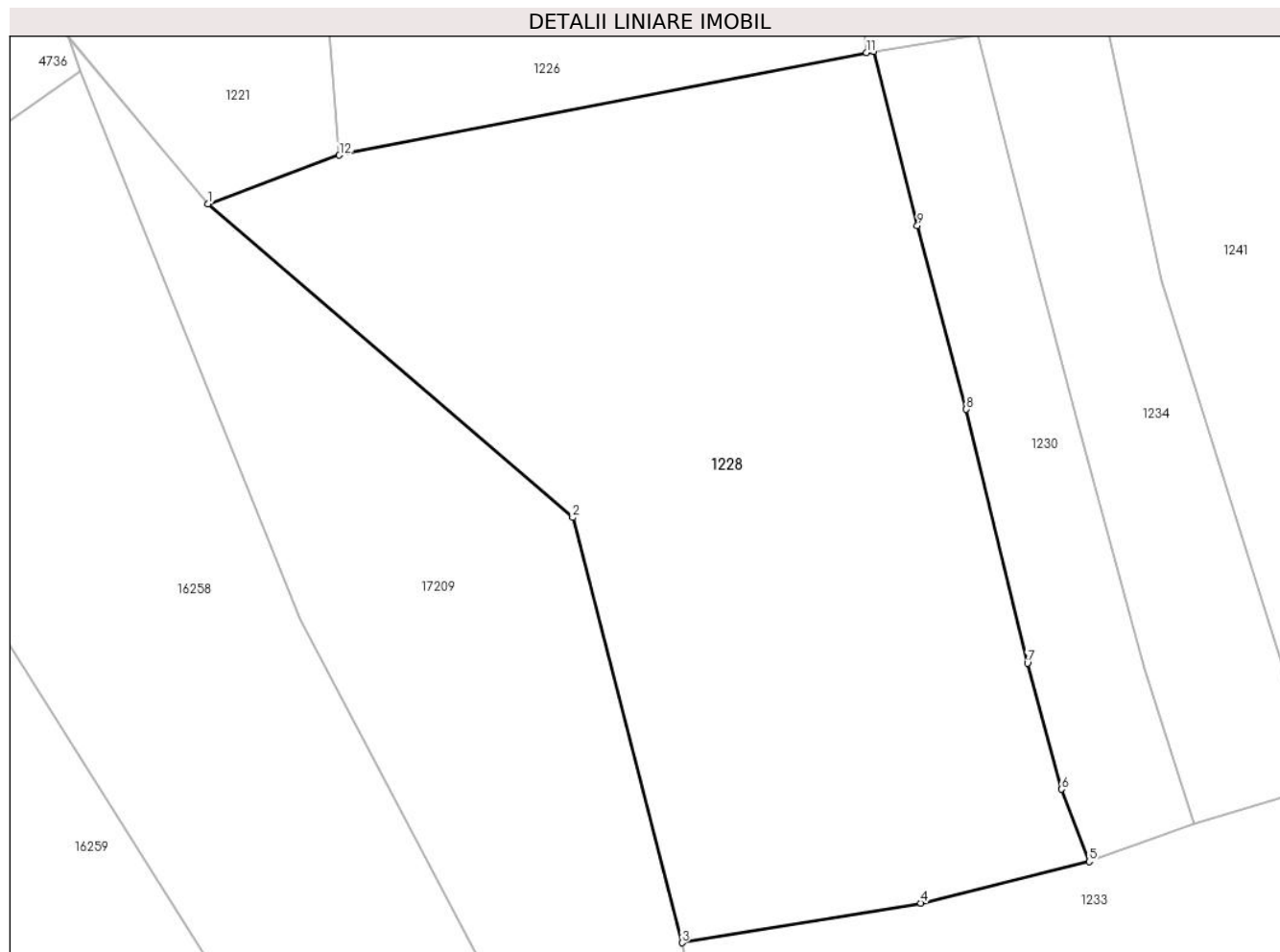
Inscrieri privind dezmembramintele dreptului de proprietate, drepturi reale de garanție și sarcini	Referințe
NU SUNT	

Anexa Nr. 1 La Partea I

Teren

Nr cadastral	Suprafața (mp)*	Observații / Referințe
	4.467	

* Suprafața este determinată în planul de proiecție Stereo 70.



Date referitoare la teren

Crt	Categorie folosință	Intravilan	Suprafața (mp)	Tarla	Parcelă	Nr. topo	Observații / Referințe
1	faneata	NU	4.467	-	-	-	Obarsia Vartopului, Nr. Cad. -, din planul cadastral 1:2880, editia 1874 - Cuptoare

Lungime Segmente

1) Valorile lungimilor segmentelor sunt obținute din proiecție în plan.

Punct început	X / Y	Punct sfârșit	X / Y	Lungime segment (** (m)
1	285.876,208 393.749,476	2	285.914,77 393.716,317	50.858
2	285.914,77 393.716,317	3	285.926,337 393.671,391	46.391
3	285.926,337 393.671,391	4	285.951,597 393.675,586	25.605
4	285.951,597 393.675,586	5	285.969,399 393.679,962	18.332
5	285.969,399 393.679,962	6	285.966,457 393.687,613	8.197

Punct început	X / Y	Punct sfârșit	X / Y	Lungime segment (** (m)
6	285.966,457 393.687,613	7	285.962,876 393.700,928	13.789
7	285.962,876 393.700,928	8	285.956,398 393.727,754	27.597
8	285.956,398 393.727,754	9	285.951,234 393.747,186	20.106
9	285.951,234 393.747,186	10	285.946,605 393.765,576	18.964
10	285.946,605 393.765,576	11	285.945,864 393.765,456	0.751
11	285.945,864 393.765,456	12	285.890,076 393.754,613	56.832
12	285.890,076 393.754,613	1	285.876,208 393.749,476	14.789

** Lungimile segmentelor sunt determinate în planul de proiecție Stereo 70 și sunt rotunjite la 1 milimetru.

*** Distanța dintre puncte este formată din segmente cumulate ce sunt mai mici decât valoarea 1 milimetru.

**DATE DESPRE IMOBILUL NR. 1229**

Oficiul de Cadastru și Publicitate Imobiliară CARAS-SEVERIN
Biroul de Cadastru și Publicitate Imobiliară Caransebes

A. Partea I. Descrierea imobilului

TEREN Extravilan

Adresa: Jud. Caraș-Severin

Nr. Crt	Nr cadastral Nr. topografic	Suprafața* (mp)	Observații / Referințe
A1		4.629	Sector cadastral:54 Teren neimpregmuit;

B. Partea II. Proprietari și acte

Inscrieri privitoare la dreptul de proprietate și alte drepturi reale	Referințe
1010 / 24/05/2023	
Act Normativ nr. 7, din 13/03/1996 emis de Parlamentul Romaniei;	
B1	A1
Intabulare, drept de PROPRIETATE, dobandit prin Lege, cota actuala 1/1 1) NEIDENTIFICAT NEIDENTIFICAT	
Act Normativ nr. 7, din 13/03/1996 emis de Parlamentul Romaniei (Adeverinta nr. 1807/03.05.2023, emisa de Primaria Comunei Cornea);	
B2	A1
Se noteaza posesia factica in favoarea lui 1) JURESCU ILIA	

C. Partea III. SARCINI .

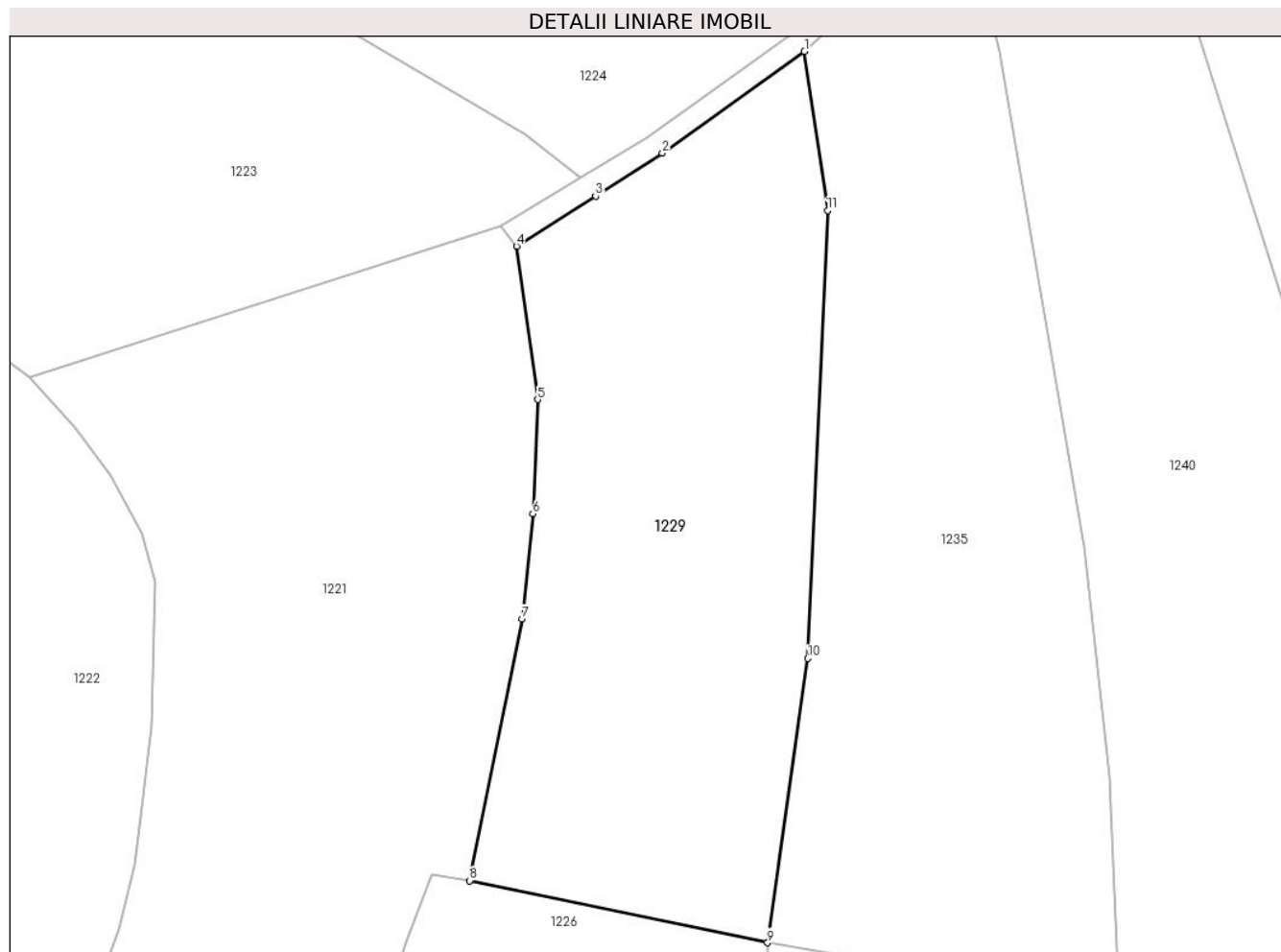
Inscrieri privind dezmembramintele dreptului de proprietate, drepturi reale de garanție și sarcini	Referințe
NU SUNT	

Anexa Nr. 1 La Partea I

Teren

Nr cadastral	Suprafața (mp)*	Observații / Referințe
	4.629	

* Suprafața este determinată în planul de proiecție Stereo 70.



Date referitoare la teren

Crt	Categorie folosință	Intravilan	Suprafața (mp)	Tarla	Parcelă	Nr. topo	Observații / Referințe
1	faneata	NU	4.629	-	-	-	Obarsia Vartopului, Nr. Cad. 707; Partial 694, din planul cadastral 1: 2880, editia 1874 - Cuptoare

Lungime Segmente

1) Valorile lungimilor segmentelor sunt obținute din proiecție în plan.

Punct început	X / Y	Punct sfârșit	X / Y	Lungime segment (** (m)
1	285.955,679 393.993,404	2	285.935,278 393.978,834	25.07
2	285.935,278 393.978,834	3	285.925,685 393.972,669	11.404
3	285.925,685 393.972,669	4	285.914,333 393.965,471	13.441
4	285.914,333 393.965,471	5	285.917,396 393.943,464	22.219
5	285.917,396 393.943,464	6	285.916,684 393.927,102	16.377

Punct început	X / Y	Punct sfârșit	X / Y	Lungime segment (** (m)
6	285.916,684 393.927,102	7	285.915,138 393.912,015	15.166
7	285.915,138 393.912,015	8	285.907,639 393.874,489	38.268
8	285.907,639 393.874,489	9	285.950,376 393.865,582	43.655
9	285.950,376 393.865,582	10	285.956,14 393.906,365	41.188
10	285.956,14 393.906,365	11	285.958,984 393.970,604	64.302
11	285.958,984 393.970,604	1	285.955,679 393.993,404	23.039

** Lungimile segmentelor sunt determinate în planul de proiecție Stereo 70 și sunt rotunjite la 1 milimetru.

*** Distanța dintre puncte este formată din segmente cumulate ce sunt mai mici decât valoarea 1 milimetru.

**DATE DESPRE IMOBILUL NR. 1230**

Oficiul de Cadastru și Publicitate Imobiliară CARAS-SEVERIN
Biroul de Cadastru și Publicitate Imobiliară Caransebes

A. Partea I. Descrierea imobilului

TEREN Extravilan

Adresa: Jud. Caraș-Severin

Nr. Crt	Nr cadastral Nr. topografic	Suprafața* (mp)	Observații / Referințe
A1		1.000	Sector cadastral:54 Teren neimprejmuit;

B. Partea II. Proprietari și acte

Inscrieri privitoare la dreptul de proprietate și alte drepturi reale		Referințe
1023 / 24/05/2023		
Act Normativ nr. 7, din 13/03/1996 emis de Parlamentul Romaniei (Art.13, Al.15);		
B1	Inscrierea provizorie, drept de PROPRIETATE, dobandit prin Lege, cota actuala 1/1 1) COMUNA CORNEA, CIF:3227734, Proprietar Neidentificat	A1

C. Partea III. SARCINI .

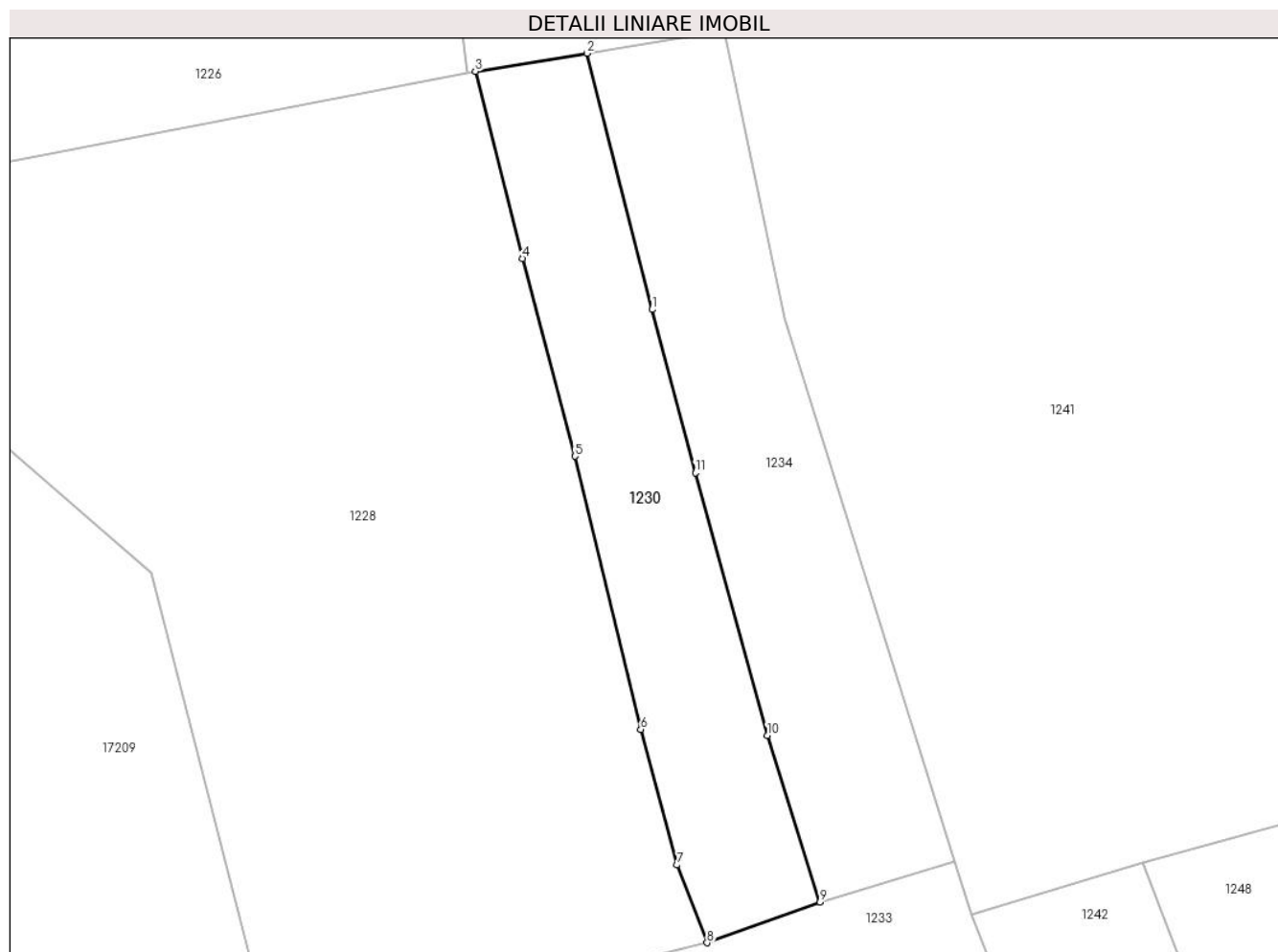
Inscrieri privind dezmembramintele dreptului de proprietate, drepturi reale de garanție și sarcini	Referințe
NU SUNT	

Anexa Nr. 1 La Partea I

Teren

Nr cadastral	Suprafața (mp)*	Observații / Referințe
	1.000	

* Suprafața este determinată în planul de proiecție Stereo 70.



Date referitoare la teren

Crt	Categorie folosință	Intra vilan	Suprafața (mp)	Tarla	Parcelă	Nr. topo	Observații / Referințe
1	faneata	NU	1.000	-	-	-	Obarsia Vartopului, Nr. Cad. Partial 1687, din planul cadastral 1:2880, editia 1874 - Cuptoare

Lungime Segmente

1) Valorile lungimilor segmentelor sunt obținute din proiecție în plan.

Punct început	X / Y	Punct sfârșit	X / Y	Lungime segment (** (m)
1	285.963,998 393.742,18	2	285.957,586 393.767,36	25.984
2	285.957,586 393.767,36	3	285.946,605 393.765,576	11.124
3	285.946,605 393.765,576	4	285.951,234 393.747,186	18.964
4	285.951,234 393.747,186	5	285.956,398 393.727,754	20.106
5	285.956,398 393.727,754	6	285.962,876 393.700,928	27.597

Punct început	X / Y	Punct sfârșit	X / Y	Lungime segment (** (m)
6	285.962,876 393.700,928	7	285.966,457 393.687,613	13.789
7	285.966,457 393.687,613	8	285.969,399 393.679,962	8.197
8	285.969,399 393.679,962	9	285.980,509 393.683,942	11.801
9	285.980,509 393.683,942	10	285.975,322 393.700,334	17.193
10	285.975,322 393.700,334	11	285.968,243 393.726,15	26.769
11	285.968,243 393.726,15	1	285.963,998 393.742,18	16.582

** Lungimile segmentelor sunt determinate în planul de proiecție Stereo 70 și sunt rotunjite la 1 milimetru.

*** Distanța dintre puncte este formată din segmente cumulate ce sunt mai mici decât valoarea 1 milimetru.

**DATE DESPRE IMOBILUL NR. 1231**

Oficiul de Cadastru și Publicitate Imobiliară CARAS-SEVERIN
Biroul de Cadastru și Publicitate Imobiliară Caransebes

A. Partea I. Descrierea imobilului

TEREN Extravilan

Adresa: Jud. Caraș-Severin

Nr. Crt	Nr cadastral Nr. topografic	Suprafața* (mp)	Observații / Referințe
A1		444	Sector cadastral:54 Teren neimpregmuit;

B. Partea II. Proprietari și acte

Inscrieri privitoare la dreptul de proprietate și alte drepturi reale		Referințe
1006 / 24/05/2023		
Act Normativ nr. 7, din 13/03/1996 emis de Parlamentul Romaniei (Art.13, Al.15);		
B1	Inscrierea provizorie, drept de PROPRIETATE, dobandit prin Lege, cota actuala 1/1 1) COMUNA CORNEA , CIF:3227734, Proprietar Neidentificat	A1

C. Partea III. SARCINI .

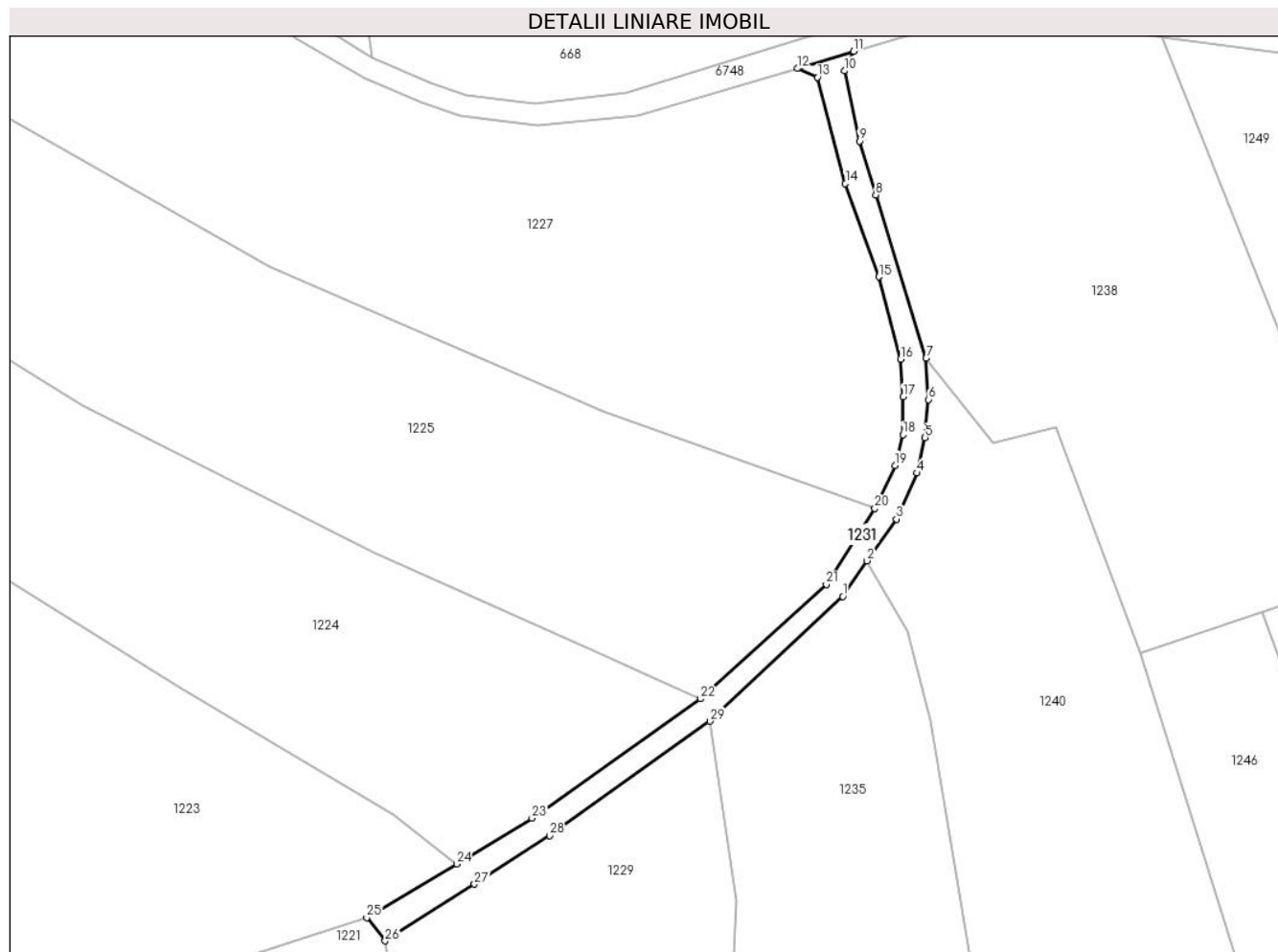
Inscrieri privind dezmembramintele dreptului de proprietate, drepturi reale de garanție și sarcini	Referințe
NU SUNT	

Anexa Nr. 1 La Partea I

Teren

Nr cadastral	Suprafața (mp)*	Observații / Referințe
	444	

* Suprafața este determinată în planul de proiecție Stereo 70.



Date referitoare la teren

Crt	Categorie folosință	Intravilan	Suprafața (mp)	Tarla	Parcelă	Nr. topo	Observații / Referințe
1	drum	NU	444	-	-	-	Obarsia Vartopului, Nr. Cad. Partial 694, din planul cadastral 1:2880, editia 1874 - Cuptoare

Lungime Segmente

1) Valorile lungimilor segmentelor sunt obținute din proiecție în plan.

Punct început	X / Y	Punct sfârșit	X / Y	Lungime segment (** (m)
1	285.972,555 394.009,251	2	285.975,598 394.013,789	5.464
3	285.979,372 394.019,083	4	285.981,974 394.024,934	6.404
5	285.983,012 394.029,438	6	285.983,47 394.034,261	4.845
7	285.983,147 394.039,517	8	285.976,733 394.060,272	21.724
9	285.974,659 394.067,111	10	285.972,762 394.076,046	9.135

Punct început	X / Y	Punct sfârșit	X / Y	Lungime segment (** (m)
2	285.975,598 394.013,789	3	285.979,372 394.019,083	6.501
4	285.981,974 394.024,934	5	285.983,012 394.029,438	4.621
6	285.983,47 394.034,261	7	285.983,147 394.039,517	5.266
8	285.976,733 394.060,272	9	285.974,659 394.067,111	7.146
10	285.972,762 394.076,046	11	285.973,894 394.078,537	2.736

Punct început	X / Y	Punct sfârșit	X / Y	Lungime segment (** (m)
11	285.973,894 394.078,537	12	285.966,809 394.076,357	7.413
13	285.969,343 394.075,247	14	285.972,876 394.061,744	13.957
15	285.977,144 394.049,88	16	285.979,906 394.039,395	10.843
17	285.980,253 394.034,629	18	285.980,195 394.029,809	4.82
19	285.979,199 394.025,902	20	285.976,624 394.020,417	6.059
21	285.970,446 394.010,771	22	285.954,456 393.996,239	21.607
23	285.933,014 393.981,063	24	285.923,452 393.975,223	11.204
25	285.911,99 393.968,413	26	285.914,333 393.965,471	3.761
27	285.925,685 393.972,669	28	285.935,278 393.978,834	11.404
29	285.955,679 393.993,404	1	285.972,555 394.009,251	23.15

Punct început	X / Y	Punct sfârșit	X / Y	Lungime segment (** (m)
12	285.966,809 394.076,357	13	285.969,343 394.075,247	2.767
14	285.972,876 394.061,744	15	285.977,144 394.049,88	12.609
16	285.979,906 394.039,395	17	285.980,253 394.034,629	4.779
18	285.980,195 394.029,809	19	285.979,199 394.025,902	4.033
20	285.976,624 394.020,417	21	285.970,446 394.010,771	11.455
22	285.954,456 393.996,239	23	285.933,014 393.981,063	26.269
24	285.923,452 393.975,223	25	285.911,99 393.968,413	13.333
26	285.914,333 393.965,471	27	285.925,685 393.972,669	13.441
28	285.935,278 393.978,834	29	285.955,679 393.993,404	25.07

** Lungimile segmentelor sunt determinate în planul de proiecție Stereo 70 și sunt rotunjite la 1 milimetru.

*** Distanța dintre puncte este formată din segmente cumulate ce sunt mai mici decât valoarea 1 milimetru.

**DATE DESPRE IMOBILUL NR. 1232**

Oficiul de Cadastru și Publicitate Imobiliară CARAS-SEVERIN
Biroul de Cadastru și Publicitate Imobiliară Caransebes

A. Partea I. Descrierea imobilului

TEREN Extravilan

Adresa: Jud. Caraș-Severin

Nr. Crt	Nr cadastral Nr. topografic	Suprafața* (mp)	Observații / Referințe
A1		4.354	Sector cadastral:54 Teren neimpregmuit;

B. Partea II. Proprietari și acte

Inscrieri privitoare la dreptul de proprietate și alte drepturi reale		Referințe
1020 / 24/05/2023		
Act Normativ nr. 7, din 13/03/1996 emis de Parlamentul Romaniei;		
B1	Intabulare, drept de PROPRIETATE, dobandit prin Lege, cota actuala 1/1 1) NEIDENTIFICAT NEIDENTIFICAT	A1
Act Normativ nr. 7, din 13/03/1996 emis de Parlamentul Romaniei (Adeverinta nr. 1800/03.05.2023, emisa de Primaria Comunei Cornea);		
B2	Se noteaza posesia factica in favoarea lui 1) STOLOJESCU VASILE	A1

C. Partea III. SARCINI .

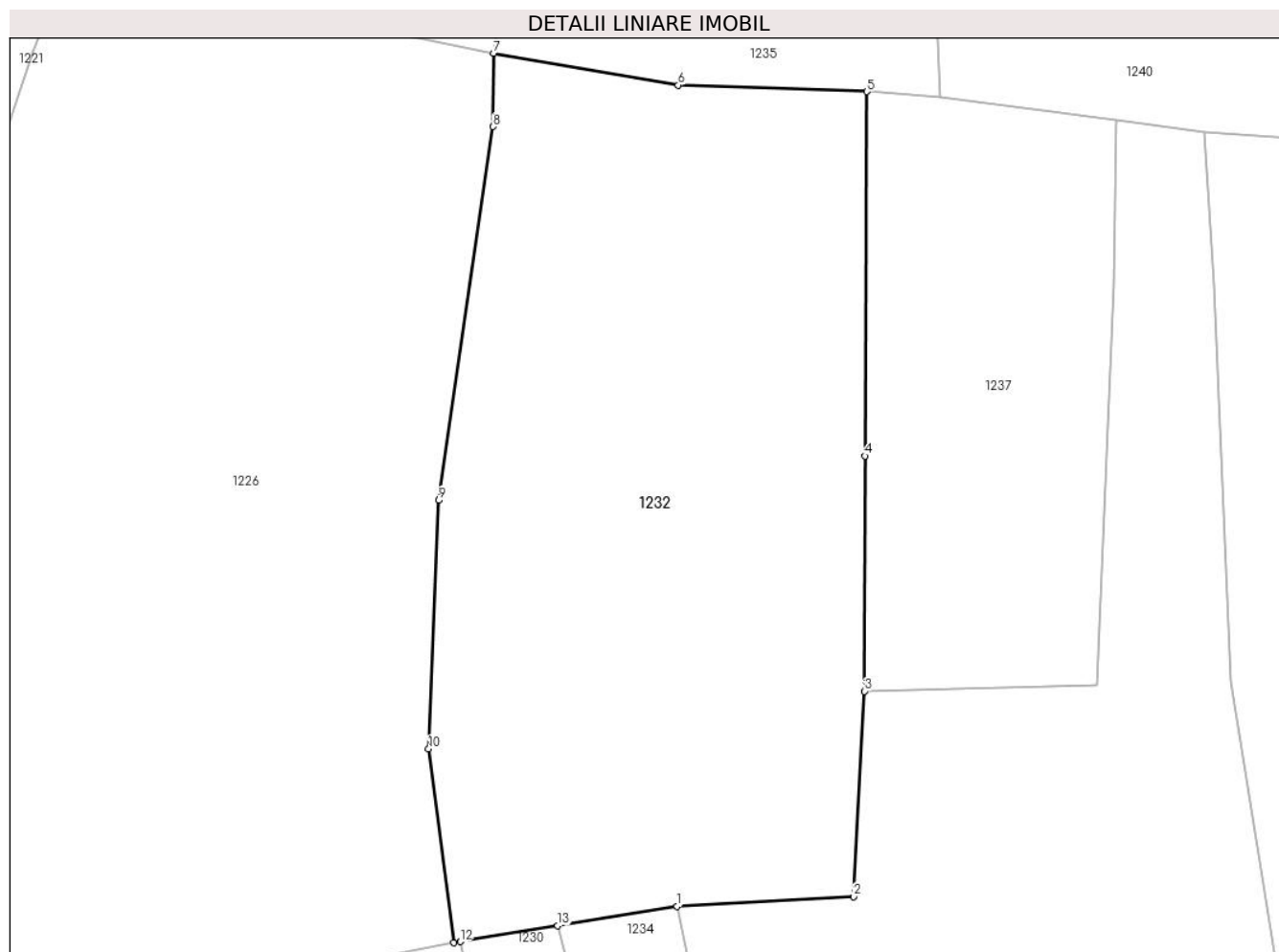
Inscrieri privind dezmembramintele dreptului de proprietate, drepturi reale de garanție și sarcini	Referințe
NU SUNT	

Anexa Nr. 1 La Partea I

Teren

Nr cadastral	Suprafața (mp)*	Observații / Referințe
	4.354	

* Suprafața este determinată în planul de proiecție Stereo 70.



Date referitoare la teren

Crt	Categorie folosință	Intravilan	Suprafața (mp)	Tarla	Parcelă	Nr. topo	Observații / Referințe
1	faneata	NU	4.354	-	-	-	Obarsia Vartopului, Nr. Cad. 690; Partial 691, din planul cadastral 1: 2880, editia 1874 - Cuptoare

Lungime Segmente

1) Valorile lungimilor segmentelor sunt obținute din proiecție în plan.

Punct început	X / Y	Punct sfârșit	X / Y	Lungime segment (** (m)
1	285.971,043 393.769,546	2	285.990,895 393.770,645	19.883
2	285.990,895 393.770,645	3	285.992,151 393.793,769	23.158
3	285.992,151 393.793,769	4	285.992,186 393.820,248	26.479
4	285.992,186 393.820,248	5	285.992,393 393.861,26	41.013
5	285.992,393 393.861,26	6	285.971,175 393.861,986	21.23

Punct început	X / Y	Punct sfârșit	X / Y	Lungime segment (** (m)
6	285.971,175 393.861,986	7	285.950,376 393.865,582	21.108
7	285.950,376 393.865,582	8	285.950,321 393.857,318	8.264
8	285.950,321 393.857,318	9	285.944,179 393.815,263	42.501
9	285.944,179 393.815,263	10	285.943,049 393.787,29	27.996
10	285.943,049 393.787,29	11	285.945,864 393.765,456	22.015
11	285.945,864 393.765,456	12	285.946,605 393.765,576	0.751
12	285.946,605 393.765,576	13	285.957,586 393.767,36	11.124
13	285.957,586 393.767,36	1	285.971,043 393.769,546	13.634

** Lungimile segmentelor sunt determinate în planul de proiecție Stereo 70 și sunt rotunjite la 1 milimetru.

*** Distanța dintre puncte este formată din segmente cumulate ce sunt mai mici decât valoarea 1 milimetru.

**DATE DESPRE IMOBILUL NR. 1233**

Oficiul de Cadastru și Publicitate Imobiliară CARAS-SEVERIN
Biroul de Cadastru și Publicitate Imobiliară Caransebes

A. Partea I. Descrierea imobilului

TEREN Extravilan

Adresa: Jud. Caraș-Severin

Nr. Crt	Nr cadastral Nr. topografic	Suprafața* (mp)	Observații / Referințe
A1		6.541	Sector cadastral:54 Teren neimprejmuit;

B. Partea II. Proprietari și acte

Inscrieri privitoare la dreptul de proprietate și alte drepturi reale		Referințe
1029 / 26/05/2023		
Act Normativ nr. 7, din 13/03/1996 emis de Parlamentul Romaniei (Art.13, Al.15);		
B1	Inscrierea provizorie, drept de PROPRIETATE, dobandit prin Lege, cota actuala 1/1 1) COMUNA CORNEA, CIF:3227734, Proprietar Neidentificat	A1

C. Partea III. SARCINI .

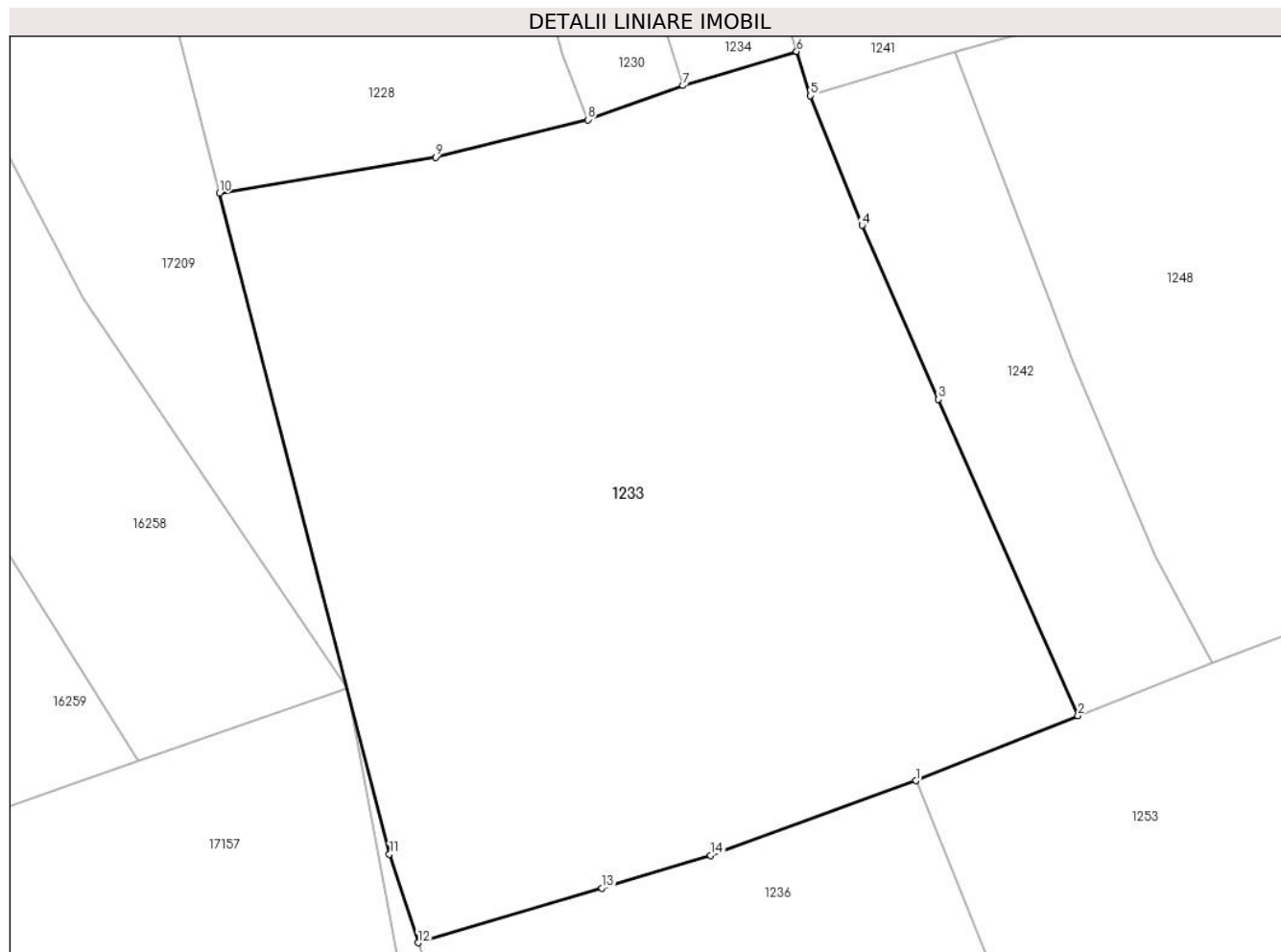
Inscrieri privind dezmembramintele dreptului de proprietate, drepturi reale de garanție și sarcini	Referințe
NU SUNT	

Anexa Nr. 1 La Partea I

Teren

Nr cadastral	Suprafața (mp)*	Observații / Referințe
	6.541	

* Suprafața este determinată în planul de proiecție Stereo 70.



Date referitoare la teren

Crt	Categorie folosință	Intra vilan	Suprafața (mp)	Tarla	Parcelă	Nr. topo	Observații / Referințe
1	faneata	NU	6.541	-	-	-	Obarsia Vartopului, din planul cadastral 1:2880, editia 1874 - Cuptoare

Lungime Segmente

1) Valorile lungimilor segmentelor sunt obținute din proiecție în plan.

Punct început	X / Y	Punct sfârșit	X / Y	Lungime segment (** (m)
1	286.007,709 393.602,795	2	286.026,669 393.610,403	20.429
2	286.026,669 393.610,403	3	286.010,345 393.647,327	40.371
3	286.010,345 393.647,327	4	286.001,442 393.667,635	22.174
4	286.001,442 393.667,635	5	285.995,416 393.682,751	16.272
5	285.995,416 393.682,751	6	285.993,795 393.687,93	5.427

Punct început	X / Y	Punct sfârșit	X / Y	Lungime segment (** (m)
6	285.993,795 393.687,93	7	285.980,509 393.683,942	13.871
7	285.980,509 393.683,942	8	285.969,399 393.679,962	11.801
8	285.969,399 393.679,962	9	285.951,597 393.675,586	18.332
9	285.951,597 393.675,586	10	285.926,337 393.671,391	25.605
10	285.926,337 393.671,391	11	285.946,208 393.594,219	79.689
11	285.946,208 393.594,219	12	285.949,545 393.583,892	10.853
12	285.949,545 393.583,892	13	285.971,041 393.590,279	22.424
13	285.971,041 393.590,279	14	285.983,719 393.594,108	13.244
14	285.983,719 393.594,108	1	286.007,709 393.602,795	25.514

** Lungimile segmentelor sunt determinate în planul de proiecție Stereo 70 și sunt rotunjite la 1 milimetru.

*** Distanța dintre puncte este formată din segmente cumulate ce sunt mai mici decât valoarea 1 milimetru.

**DATE DESPRE IMOBILUL NR. 1234**

Oficiul de Cadastru și Publicitate Imobiliară CARAS-SEVERIN
Biroul de Cadastru și Publicitate Imobiliară Caransebes

A. Partea I. Descrierea imobilului

TEREN Extravilan

Adresa: Jud. Caraș-Severin

Nr. Crt	Nr cadastral Nr. topografic	Suprafața* (mp)	Observații / Referințe
A1		1.138	Sector cadastral:54 Teren neimprejmuit;

B. Partea II. Proprietari și acte

Inscrieri privitoare la dreptul de proprietate și alte drepturi reale		Referințe
1024 / 24/05/2023		
Act Normativ nr. 7, din 13/03/1996 emis de Parlamentul Romaniei (Art.13, Al.15);		
B1	Inscrierea provizorie, drept de PROPRIETATE, dobandit prin Lege, cota actuala 1/1 1) COMUNA CORNEA, CIF:3227734, Proprietar Neidentificat	A1

C. Partea III. SARCINI .

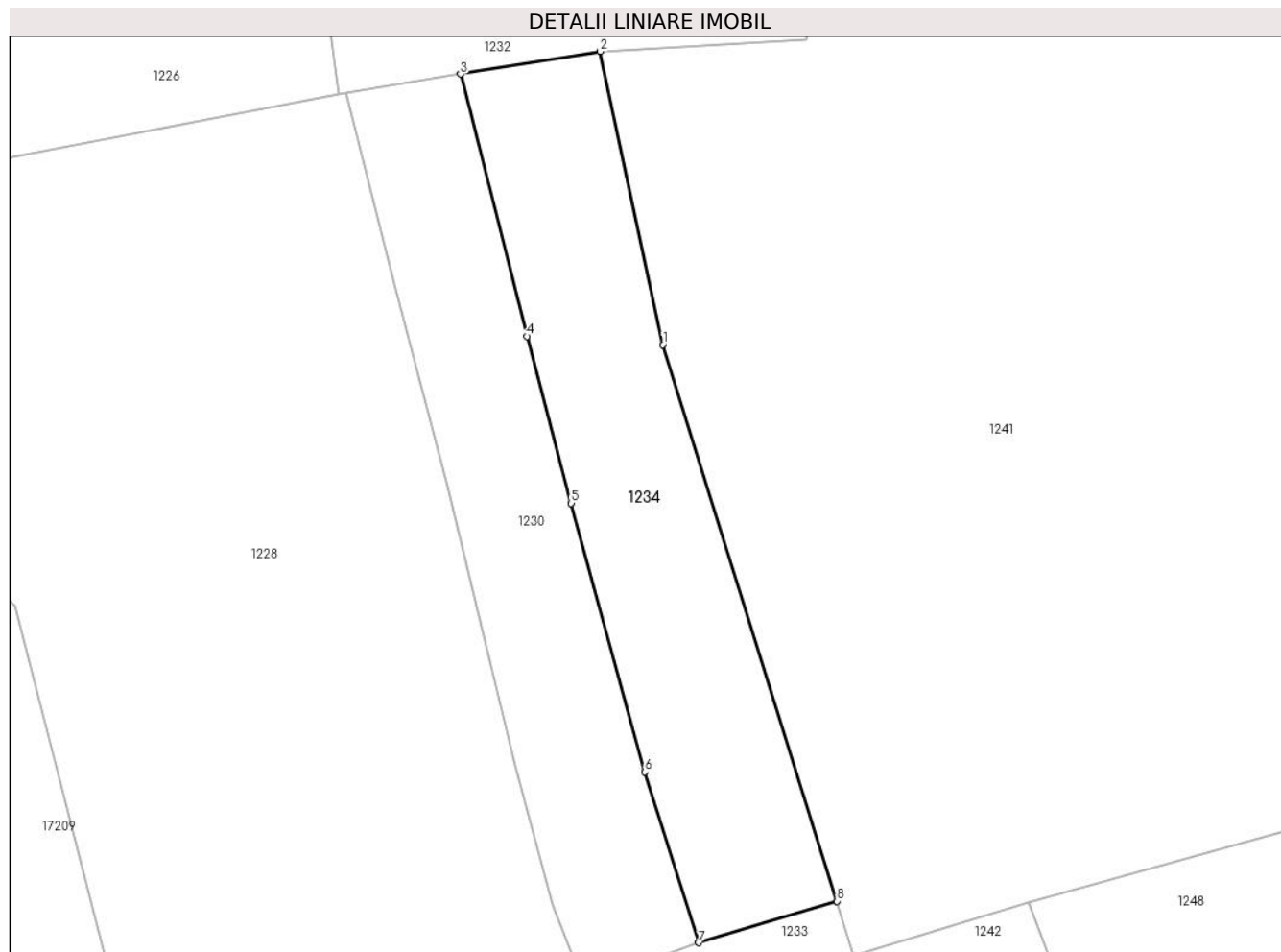
Inscrieri privind dezmembramintele dreptului de proprietate, drepturi reale de garanție și sarcini	Referințe
NU SUNT	

Anexa Nr. 1 La Partea I

Teren

Nr cadastral	Suprafața (mp)*	Observații / Referințe
	1.138	

* Suprafața este determinată în planul de proiecție Stereo 70.



Date referitoare la teren

Crt	Categorie folosință	Intra vilan	Suprafața (mp)	Tarla	Parcelă	Nr. topo	Observații / Referințe
1	faneata	NU	1.138	-	-	-	Obarsia Vartopului, Nr. Cad. Partial 687, din planul cadastral 1:2880, editia 1874 - Cuptoare

Lungime Segmente

1) Valorile lungimilor segmentelor sunt obținute din proiecție în plan.

Punct început	X / Y	Punct sfârșit	X / Y	Lungime segment (** (m)
1	285.977,067 393.741,365	2	285.971,043 393.769,546	28.818
2	285.971,043 393.769,546	3	285.957,586 393.767,36	13.634
3	285.957,586 393.767,36	4	285.963,998 393.742,18	25.984
4	285.963,998 393.742,18	5	285.968,243 393.726,15	16.582
5	285.968,243 393.726,15	6	285.975,322 393.700,334	26.769

Punct început	X / Y	Punct sfârșit	X / Y	Lungime segment (** (m)
6	285.975,322 393.700,334	7	285.980,509 393.683,942	17.193
7	285.980,509 393.683,942	8	285.993,795 393.687,93	13.871
8	285.993,795 393.687,93	1	285.977,067 393.741,365	55.993

** Lungimile segmentelor sunt determinate în planul de proiecție Stereo 70 și sunt rotunjite la 1 milimetru.

*** Distanța dintre puncte este formată din segmente cumulate ce sunt mai mici decât valoarea 1 milimetru.

**DATE DESPRE IMOBILUL NR. 1235**

Oficiul de Cadastru și Publicitate Imobiliară CARAS-SEVERIN
Biroul de Cadastru și Publicitate Imobiliară Caransebes

A. Partea I. Descrierea imobilului

TEREN Extravilan

Adresa: Jud. Caraș-Severin

Nr. Crt	Nr cadastral Nr. topografic	Suprafața* (mp)	Observații / Referințe
A1		5.245	Sector cadastral:54 Teren neimprijmit;

B. Partea II. Proprietari și acte

Inscrieri privitoare la dreptul de proprietate și alte drepturi reale		Referințe
1011 / 24/05/2023		
Act Normativ nr. 7, din 13/03/1996 emis de Parlamentul Romaniei;		
B1	Intabulare, drept de PROPRIETATE, dobandit prin Lege, cota actuala 1/1 1) NEIDENTIFICAT NEIDENTIFICAT	A1
Act Normativ nr. 7, din 13/03/1996 emis de Parlamentul Romaniei (Adeverinta nr. 1806/03.05.2023, emisa de Primaria Comunei Cornea);		
B2	Se noteaza posesia factica in favoarea lui 1) LAZARESCU GHEORGHE	A1

C. Partea III. SARCINI .

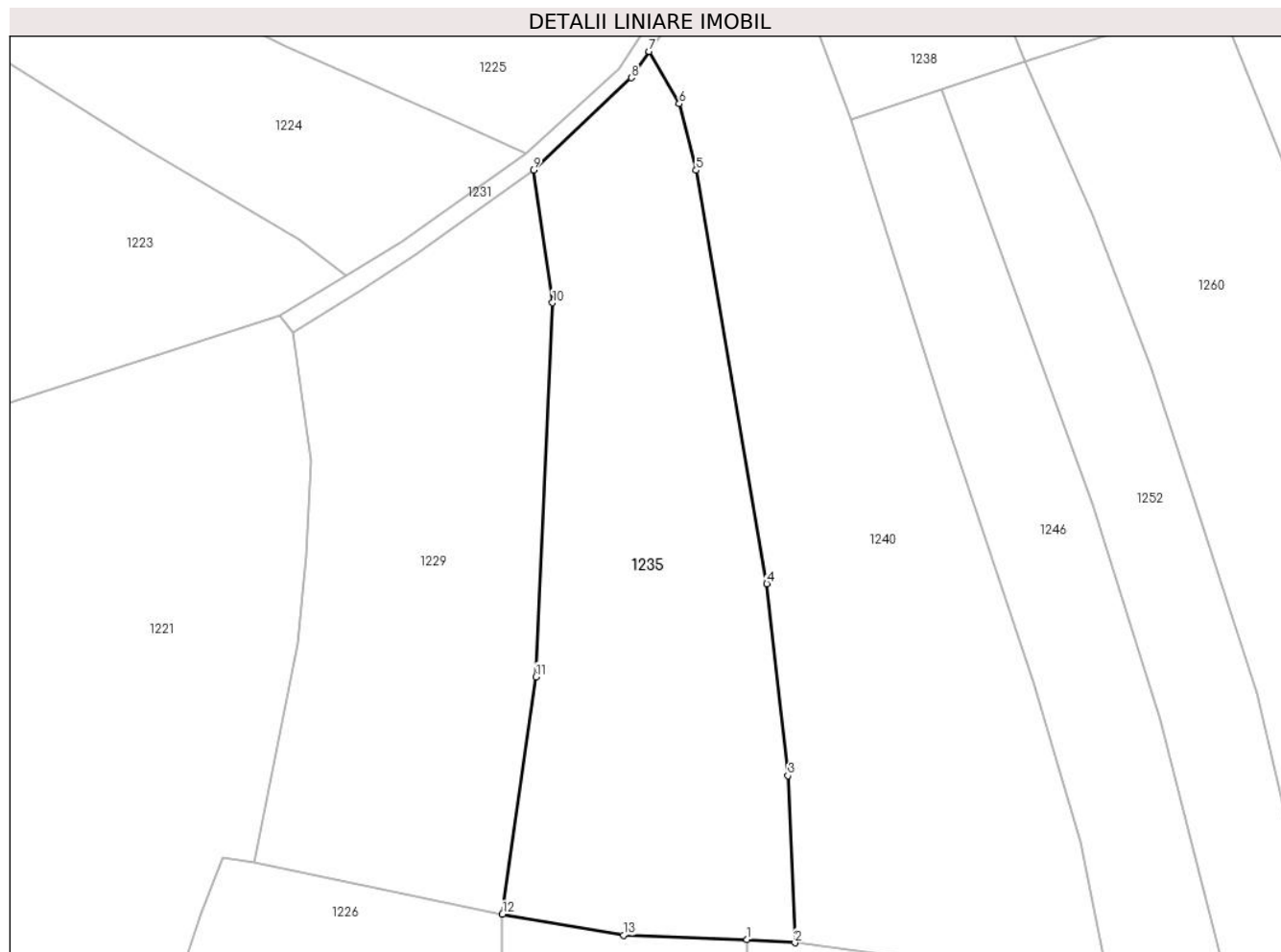
Inscrieri privind dezmembramintele dreptului de proprietate, drepturi reale de garanție și sarcini	Referințe
NU SUNT	

Anexa Nr. 1 La Partea I

Teren

Nr cadastral	Suprafața (mp)*	Observații / Referințe
	5.245	

* Suprafața este determinată în planul de proiecție Stereo 70.



Date referitoare la teren

Crt	Categorie folosință	Intravilan	Suprafața (mp)	Tarla	Parcelă	Nr. topo	Observații / Referințe
1	faneata	NU	5.245	-	-	-	Obarsia Vartopului, Nr. Cad. 708; Partial 694; Partial 709, din planul cadastral 1:2880, editia 1874 - Cuptoare

Lungime Segmente

1) Valorile lungimilor segmentelor sunt obținute din proiecție în plan.

Punct început	X / Y	Punct sfârșit	X / Y	Lungime segment (** (m)
1	285.992,393 393.861,26	2	286.000,656 393.860,69	8.283
2	286.000,656 393.860,69	3	285.999,456 393.889,386	28.721
3	285.999,456 393.889,386	4	285.995,827 393.922,352	33.165
4	285.995,827 393.922,352	5	285.983,674 393.993,383	72.063

Punct început	X / Y	Punct sfârșit	X / Y	Lungime segment (** (m)
5	285.983,674 393.993,383	6	285.980,781 394.004,811	11.789
6	285.980,781 394.004,811	7	285.975,598 394.013,789	10.367
7	285.975,598 394.013,789	8	285.972,555 394.009,251	5.464
8	285.972,555 394.009,251	9	285.955,679 393.993,404	23.15
9	285.955,679 393.993,404	10	285.958,984 393.970,604	23.039
10	285.958,984 393.970,604	11	285.956,14 393.906,365	64.302
11	285.956,14 393.906,365	12	285.950,376 393.865,582	41.188
12	285.950,376 393.865,582	13	285.971,175 393.861,986	21.108
13	285.971,175 393.861,986	1	285.992,393 393.861,26	21.23

** Lungimile segmentelor sunt determinate în planul de proiecție Stereo 70 și sunt rotunjite la 1 milimetru.

*** Distanța dintre puncte este formată din segmente cumulate ce sunt mai mici decât valoarea 1 milimetru.

**DATE DESPRE IMOBILUL NR. 1236**

Oficiul de Cadastru și Publicitate Imobiliară CARAS-SEVERIN
Biroul de Cadastru și Publicitate Imobiliară Caransebes

A. Partea I. Descrierea imobilului

TEREN Extravilan

Adresa: Jud. Caraș-Severin

Nr. Crt	Nr cadastral Nr. topografic	Suprafața* (mp)	Observații / Referințe
A1		5.614	Sector cadastral:54 Teren neimprejmuit;

B. Partea II. Proprietari și acte

Inscrieri privitoare la dreptul de proprietate și alte drepturi reale		Referințe
1033 / 26/05/2023		
Act Normativ nr. 7, din 13/03/1996 emis de Parlamentul Romaniei (Art.13, Al.15);		
B1	Inscrierea provizorie, drept de PROPRIETATE, dobandit prin Lege, cota actuala 1/1 1) COMUNA CORNEA, CIF:3227734, Proprietar Neidentificat	A1

C. Partea III. SARCINI .

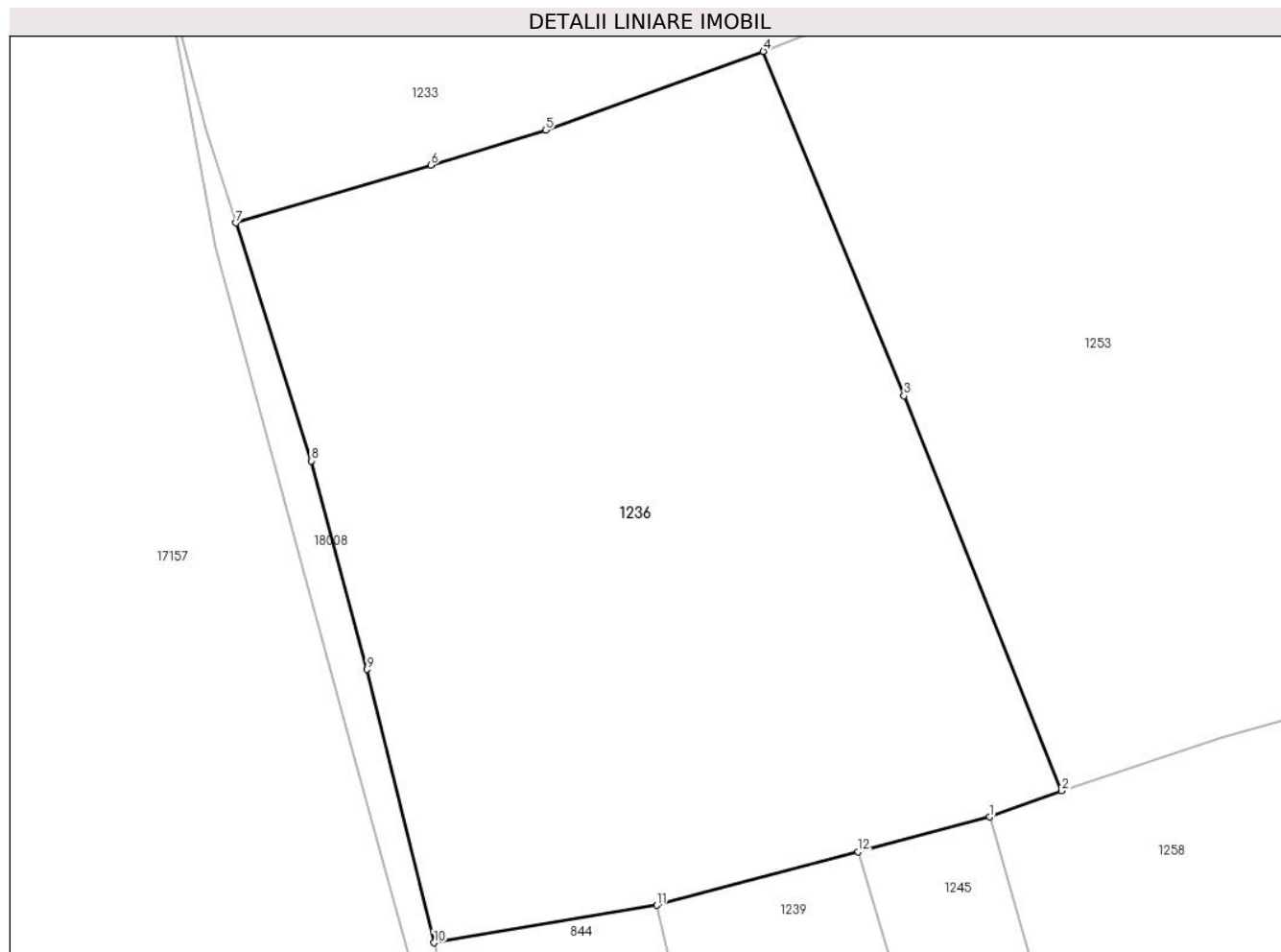
Inscrieri privind dezmembramintele dreptului de proprietate, drepturi reale de garanție și sarcini	Referințe
NU SUNT	

Anexa Nr. 1 La Partea I

Teren

Nr cadastral	Suprafața (mp)*	Observații / Referințe
	5.614	

* Suprafața este determinată în planul de proiecție Stereo 70.



Date referitoare la teren

Crt	Categorie folosință	Intravilan	Suprafața (mp)	Tarla	Parcelă	Nr. topo	Observații / Referințe
1	faneata	NU	5.614	-	-	-	Obarsia Vartopului, Nr. Cad. 672, din planul cadastral 1:2880, editia 1874 - Cuptoare

Lungime Segmente

1) Valorile lungimilor segmentelor sunt obținute din proiecție în plan.

Punct început	X / Y	Punct sfârșit	X / Y	Lungime segment (** (m)
1	286.032,669 393.518,472	2	286.040,595 393.521,35	8.433
2	286.040,595 393.521,35	3	286.023,231 393.564,856	46.843
3	286.023,231 393.564,856	4	286.007,709 393.602,795	40.992
4	286.007,709 393.602,795	5	285.983,719 393.594,108	25.514
5	285.983,719 393.594,108	6	285.971,041 393.590,279	13.244

Punct început	X / Y	Punct sfârșit	X / Y	Lungime segment (** (m)
6	285.971,041 393.590,279	7	285.949,545 393.583,892	22.424
7	285.949,545 393.583,892	8	285.957,843 393.557,691	27.483
8	285.957,843 393.557,691	9	285.963,98 393.534,728	23.769
9	285.963,98 393.534,728	10	285.971,394 393.504,61	31.017
10	285.971,394 393.504,61	11	285.995,958 393.508,737	24.909
11	285.995,958 393.508,737	12	286.018,173 393.514,625	22.982
12	286.018,173 393.514,625	1	286.032,669 393.518,472	14.998

** Lungimile segmentelor sunt determinate în planul de proiecție Stereo 70 și sunt rotunjite la 1 milimetru.

*** Distanța dintre puncte este formată din segmente cumulate ce sunt mai mici decât valoarea 1 milimetru.

**DATE DESPRE IMOBILUL NR. 1237**

Oficiul de Cadastru și Publicitate Imobiliară CARAS-SEVERIN
Biroul de Cadastru și Publicitate Imobiliară Caransebes

A. Partea I. Descrierea imobilului

TEREN Extravilan

Adresa: Jud. Caraș-Severin

Nr. Crt	Nr cadastral Nr. topografic	Suprafața* (mp)	Observații / Referințe
A1		1.798	Sector cadastral:54 Teren neimprijmit;

B. Partea II. Proprietari și acte

Inscrieri privitoare la dreptul de proprietate și alte drepturi reale		Referințe
1021 / 24/05/2023		
Act Normativ nr. 7, din 13/03/1996 emis de Parlamentul Romaniei;		
B1	Intabulare, drept de PROPRIETATE, dobandit prin Lege, cota actuala 1/1 1) NEIDENTIFICAT NEIDENTIFICAT	A1
Act Normativ nr. 7, din 13/03/1996 emis de Parlamentul Romaniei (Adeverinta nr. 1799/03.05.2023, emisa de Primaria Comunei Cornea);		
B2	Se noteaza posesia factica in favoarea lui 1) CRISTESCU IOAN	A1

C. Partea III. SARCINI .

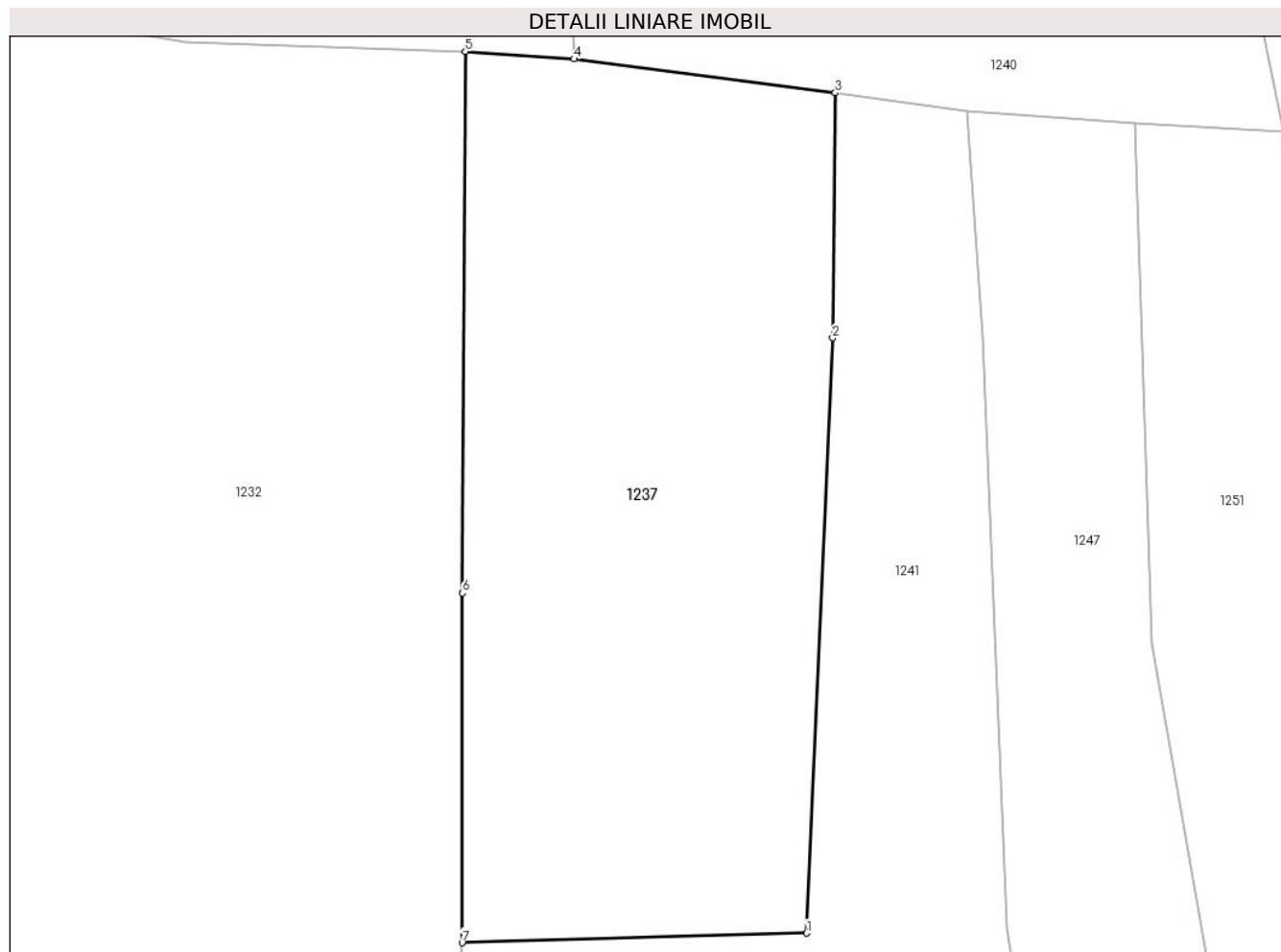
Inscrieri privind dezmembramintele dreptului de proprietate, drepturi reale de garanție și sarcini	Referințe
NU SUNT	

Anexa Nr. 1 La Partea I

Teren

Nr cadastral	Suprafața (mp)*	Observații / Referințe
	1.798	

* Suprafața este determinată în planul de proiecție Stereo 70.



Date referitoare la teren

Crt	Categorie folosință	Intravilan	Suprafața (mp)	Tarla	Parcelă	Nr. topo	Observații / Referințe
1	faneata	NU	1.798	-	-	-	Obarsia Vartopului, Nr. Cad. Partial 688; Partial 689, din planul cadastral 1:2880, editia 1874 - Cuptoare

Lungime Segmente

1) Valorile lungimilor segmentelor sunt obținute din proiecție în plan.

Punct început	X / Y	Punct sfârșit	X / Y	Lungime segment (** (m)
1	286.018,279 393.794,501	2	286.020,238 393.839,568	45.11
2	286.020,238 393.839,568	3	286.020,439 393.858,12	18.553
3	286.020,439 393.858,12	4	286.000,656 393.860,69	19.949
4	286.000,656 393.860,69	5	285.992,393 393.861,26	8.283
5	285.992,393 393.861,26	6	285.992,186 393.820,248	41.013

Punct început	X / Y	Punct sfârșit	X / Y	Lungime segment (** (m)
6	285.992,186 393.820,248	7	285.992,151 393.793,769	26.479
7	285.992,151 393.793,769	1	286.018,279 393.794,501	26.138

** Lungimile segmentelor sunt determinate în planul de proiecție Stereo 70 și sunt rotunjite la 1 milimetru.

*** Distanța dintre puncte este formată din segmente cumulate ce sunt mai mici decât valoarea 1 milimetru.

**DATE DESPRE IMOBILUL NR. 1238**

Oficiul de Cadastru și Publicitate Imobiliară CARAS-SEVERIN
Biroul de Cadastru și Publicitate Imobiliară Caransebes

A. Partea I. Descrierea imobilului

TEREN Extravilan

Adresa: Jud. Caraș-Severin

Nr. Crt	Nr cadastral Nr. topografic	Suprafața* (mp)	Observații / Referințe
A1		3.041	Sector cadastral:54 Teren neimprijmit;

B. Partea II. Proprietari și acte

Inscrieri privitoare la dreptul de proprietate și alte drepturi reale		Referințe
1007 / 24/05/2023		
Act Normativ nr. 7, din 13/03/1996 emis de Parlamentul Romaniei;		
B1	Intabulare, drept de PROPRIETATE, dobandit prin Lege, cota actuala 1/1 1) NEIDENTIFICAT NEIDENTIFICAT	A1
Act Normativ nr. 7, din 13/03/1996 emis de Parlamentul Romaniei (Adeverinta nr. 1810/03.05.2023, emisa de Primaria Comunei Cornea);		
B2	Se noteaza posesia factica in favoarea lui 1) VIZICANICI ANA-MARIA	A1

C. Partea III. SARCINI .

Inscrieri privind dezmembramintele dreptului de proprietate, drepturi reale de garanție și sarcini	Referințe
NU SUNT	

Anexa Nr. 1 La Partea I

Teren

Nr cadastral	Suprafața (mp)*	Observații / Referințe
	3.041	

* Suprafața este determinată în planul de proiecție Stereo 70.



Date referitoare la teren

Crt	Categorie folosință	Intravilan	Suprafața (mp)	Tarla	Parcelă	Nr. topo	Observații / Referințe
1	faneata	NU	3.041	-	-	-	Obarsia Vartopului, Nr. Cad. Partial 694, din planul cadastral 1:2880, editia 1874 - Cuptoare

Lungime Segmente

1) Valorile lungimilor segmentelor sunt obținute din proiecție în plan.

Punct început	X / Y	Punct sfârșit	X / Y	Lungime segment (** (m)
1	285.973,894 394.078,537	2	285.972,762 394.076,046	2.736
2	285.972,762 394.076,046	3	285.974,659 394.067,111	9.135
3	285.974,659 394.067,111	4	285.976,733 394.060,272	7.146
4	285.976,733 394.060,272	5	285.983,147 394.039,517	21.724
5	285.983,147 394.039,517	6	285.991,621 394.028,718	13.727

Punct început	X / Y	Punct sfârșit	X / Y	Lungime segment (** (m)
6	285.991,621 394.028,718	7	285.999,591 394.030,725	8.219
7	285.999,591 394.030,725	8	286.010,356 394.001,984	30.691
8	286.010,356 394.001,984	9	286.025,88 394.007,285	16.404
9	286.025,88 394.007,285	10	286.040,186 394.012,145	15.109
10	286.040,186 394.012,145	11	286.013,19 394.080,363	73.366
11	286.013,19 394.080,363	12	286.002,777 394.082,294	10.59
12	286.002,777 394.082,294	13	285.995,705 394.082,896	7.098
13	285.995,705 394.082,896	14	285.987,923 394.082,675	7.785
14	285.987,923 394.082,675	1	285.973,894 394.078,537	14.627

** Lungimile segmentelor sunt determinate în planul de proiecție Stereo 70 și sunt rotunjite la 1 milimetru.

*** Distanța dintre puncte este formată din segmente cumulate ce sunt mai mici decât valoarea 1 milimetru.

**DATE DESPRE IMOBILUL NR. 1239**

Oficiul de Cadastru și Publicitate Imobiliară CARAS-SEVERIN
Biroul de Cadastru și Publicitate Imobiliară Caransebes

A. Partea I. Descrierea imobilului

TEREN Extravilan

Adresa: Jud. Caraș-Severin

Nr. Crt	Nr cadastral Nr. topografic	Suprafața* (mp)	Observații / Referințe
A1		3.328	Sector cadastral:54 Teren neimprejmuit;

B. Partea II. Proprietari și acte

Inscrieri privitoare la dreptul de proprietate și alte drepturi reale		Referințe
2102 / 20/06/2023		
Act Normativ nr. 7, din 13/03/1996 emis de Parlamentul Romaniei;		
B1	Intabulare, drept de PROPRIETATE, dobandit prin Lege, cota actuala 1/1 1) NEIDENTIFICAT NEIDENTIFICAT	A1
Act Normativ nr. 7, din 13/03/1996 emis de Parlamentul Romaniei (Adeverinta nr. 2850/20.06.2023, emisa de Primaria Comunei Cornea);		
B2	Se noteaza posesia factica in favoarea lui 1) ILIESCU ILIE	A1

C. Partea III. SARCINI .

Inscrieri privind dezmembramintele dreptului de proprietate, drepturi reale de garanție și sarcini	Referințe
NU SUNT	

Anexa Nr. 1 La Partea I

Teren

Nr cadastral	Suprafața (mp)*	Observații / Referințe
	3.328	

* Suprafața este determinată în planul de proiecție Stereo 70.



Date referitoare la teren

Crt	Categorie folosință	Intravilan	Suprafața (mp)	Tarla	Parcelă	Nr. topo	Observații / Referințe
1	faneata	NU	3.328	-	-	-	Obarsia Vartopului, Nr. Cad. 603; 604; 605; Partial 597; Partial 600, din planul cadastral 1:2880, editia 1874 - Cuptoare

Lungime Segmente

1) Valorile lungimilor segmentelor sunt obținute din proiecție în plan.

Punct început	X / Y	Punct sfârșit	X / Y	Lungime segment (** (m)
1	286.044,064 393.412,654	2	286.037,234 393.444,621	32.689
2	286.037,234 393.444,621	3	286.026,95 393.485,228	41.89
3	286.026,95 393.485,228	4	286.018,173 393.514,625	30.679
4	286.018,173 393.514,625	5	285.995,958 393.508,737	22.982

Punct început	X / Y	Punct sfârșit	X / Y	Lungime segment (** (m)
5	285.995,958 393.508,737	6	286.027,307 393.377,768	134.669
6	286.027,307 393.377,768	7	286.037,049 393.379,613	9.916
7	286.037,049 393.379,613	8	286.051,662 393.383,604	15.148
8	286.051,662 393.383,604	1	286.044,064 393.412,654	30.027

** Lungimile segmentelor sunt determinate în planul de proiecție Stereo 70 și sunt rotunjite la 1 milimetru.

*** Distanța dintre puncte este formată din segmente cumulate ce sunt mai mici decât valoarea 1 milimetru.

**DATE DESPRE IMOBILUL NR. 1240**

Oficiul de Cadastru și Publicitate Imobiliară CARAS-SEVERIN
Biroul de Cadastru și Publicitate Imobiliară Caransebes

A. Partea I. Descrierea imobilului

TEREN Extravilan

Adresa: Jud. Caraș-Severin

Nr. Crt	Nr cadastral Nr. topografic	Suprafața* (mp)	Observații / Referințe
A1		6.504	Sector cadastral:54 Teren neimprejmuit;

B. Partea II. Proprietari și acte

Inscrieri privitoare la dreptul de proprietate și alte drepturi reale		Referințe
1012 / 24/05/2023		
Act Normativ nr. 7, din 13/03/1996 emis de Parlamentul Romaniei;		
B1	Intabulare, drept de PROPRIETATE, dobandit prin Lege, cota actuala 1/1 1) NEIDENTIFICAT NEIDENTIFICAT	A1
Act Normativ nr. 7, din 13/03/1996 emis de Parlamentul Romaniei (Adeverinta nr. 2862/20.06.2023, emisa de Primaria Comunei Cornea);		
B2	Se noteaza posesia factica in favoarea lui 1) ILIESCU ILIE	A1

C. Partea III. SARCINI .

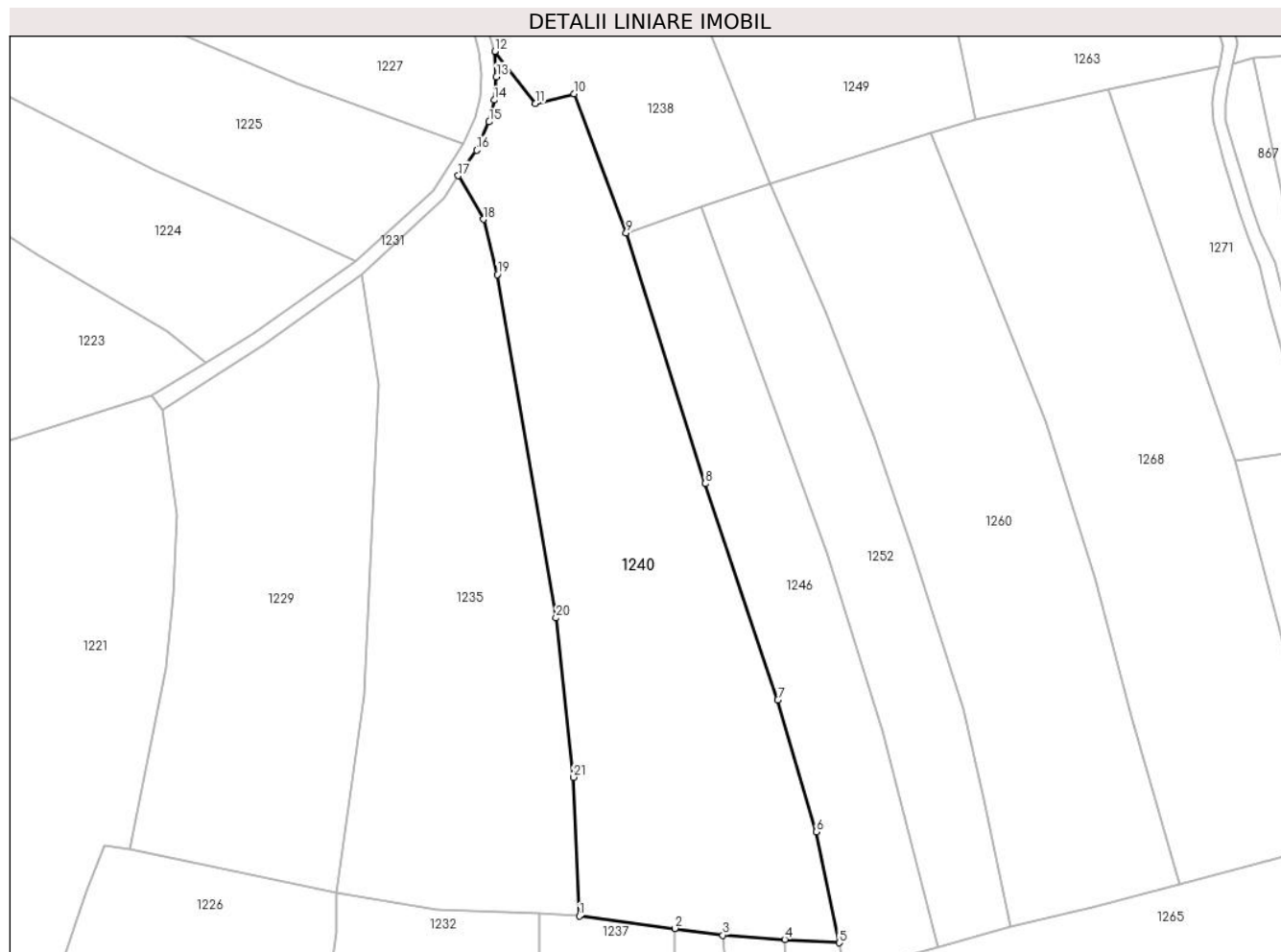
Inscrieri privind dezmembramintele dreptului de proprietate, drepturi reale de garanție și sarcini	Referințe
NU SUNT	

Anexa Nr. 1 La Partea I

Teren

Nr cadastral	Suprafața (mp)*	Observații / Referințe
	6.504	

* Suprafața este determinată în planul de proiecție Stereo 70.



Date referitoare la teren

Crt	Categorie folosință	Intravilan	Suprafața (mp)	Tarla	Parcelă	Nr. topo	Observații / Referințe
1	faneata	NU	6.504	-	-	-	Obarsia Vartopului, Nr. Cad. Partial 694; Partial 709, din planul cadastral 1:2880, editia 1874 - Cuptoare

Lungime Segmente

1) Valorile lungimilor segmentelor sunt obținute din proiecție în plan.

Punct început	X / Y	Punct sfârșit	X / Y	Lungime segment (** (m)
1	286.000,656 393.860,69	2	286.020,439 393.858,12	19.949
3	286.030,395 393.856,735	4	286.043,193 393.855,862	12.829
5	286.054,433 393.855,168	6	286.049,684 393.878,1	23.419
7	286.041,768 393.905,424	8	286.026,705 393.950,111	47.158
9	286.010,356 394.001,984	10	285.999,591 394.030,725	30.691

Punct început	X / Y	Punct sfârșit	X / Y	Lungime segment (** (m)
2	286.020,439 393.858,12	3	286.030,395 393.856,735	10.051
4	286.043,193 393.855,862	5	286.054,433 393.855,168	11.261
6	286.049,684 393.878,1	7	286.041,768 393.905,424	28.447
8	286.026,705 393.950,111	9	286.010,356 394.001,984	54.388
10	285.999,591 394.030,725	11	285.991,621 394.028,718	8.219

Punct început	X / Y	Punct sfârșit	X / Y	Lungime segment (** (m)
11	285.991,621 394.028,718	12	285.983,147 394.039,517	13.727
13	285.983,47 394.034,261	14	285.983,012 394.029,438	4.845
15	285.981,974 394.024,934	16	285.979,372 394.019,083	6.404
17	285.975,598 394.013,789	18	285.980,781 394.004,811	10.367
19	285.983,674 393.993,383	20	285.995,827 393.922,352	72.063
21	285.999,456 393.889,386	1	286.000,656 393.860,69	28.721

Punct început	X / Y	Punct sfârșit	X / Y	Lungime segment (** (m)
12	285.983,147 394.039,517	13	285.983,47 394.034,261	5.266
14	285.983,012 394.029,438	15	285.981,974 394.024,934	4.621
16	285.979,372 394.019,083	17	285.975,598 394.013,789	6.501
18	285.980,781 394.004,811	19	285.983,674 393.993,383	11.789
20	285.995,827 393.922,352	21	285.999,456 393.889,386	33.165

** Lungimile segmentelor sunt determinate în planul de proiecție Stereo 70 și sunt rotunjite la 1 milimetru.

*** Distanța dintre puncte este formată din segmente cumulate ce sunt mai mici decât valoarea 1 milimetru.

**DATE DESPRE IMOBILUL NR. 1241**

Oficiul de Cadastru și Publicitate Imobiliară CARAS-SEVERIN
Biroul de Cadastru și Publicitate Imobiliară Caransebes

A. Partea I. Descrierea imobilului

TEREN Extravilan

Adresa: Jud. Caraș-Severin

Nr. Crt	Nr cadastral Nr. topografic	Suprafața* (mp)	Observații / Referințe
A1		6.976	Sector cadastral:54 Teren neimprijmit;

B. Partea II. Proprietari și acte

Inscrieri privitoare la dreptul de proprietate și alte drepturi reale		Referințe
1025 / 24/05/2023		
Act Normativ nr. 7, din 13/03/1996 emis de Parlamentul Romaniei;		
B1	Intabulare, drept de PROPRIETATE, dobandit prin Lege, cota actuala 1/1 1) NEIDENTIFICAT NEIDENTIFICAT	A1
Act Normativ nr. 7, din 13/03/1996 emis de Parlamentul Romaniei (Adeverinta nr. 1798/03.05.2023, emisa de Primaria Comunei Cornea);		
B2	Se noteaza posesia factica in favoarea lui 1) LUPULESCU STEFAN	A1

C. Partea III. SARCINI .

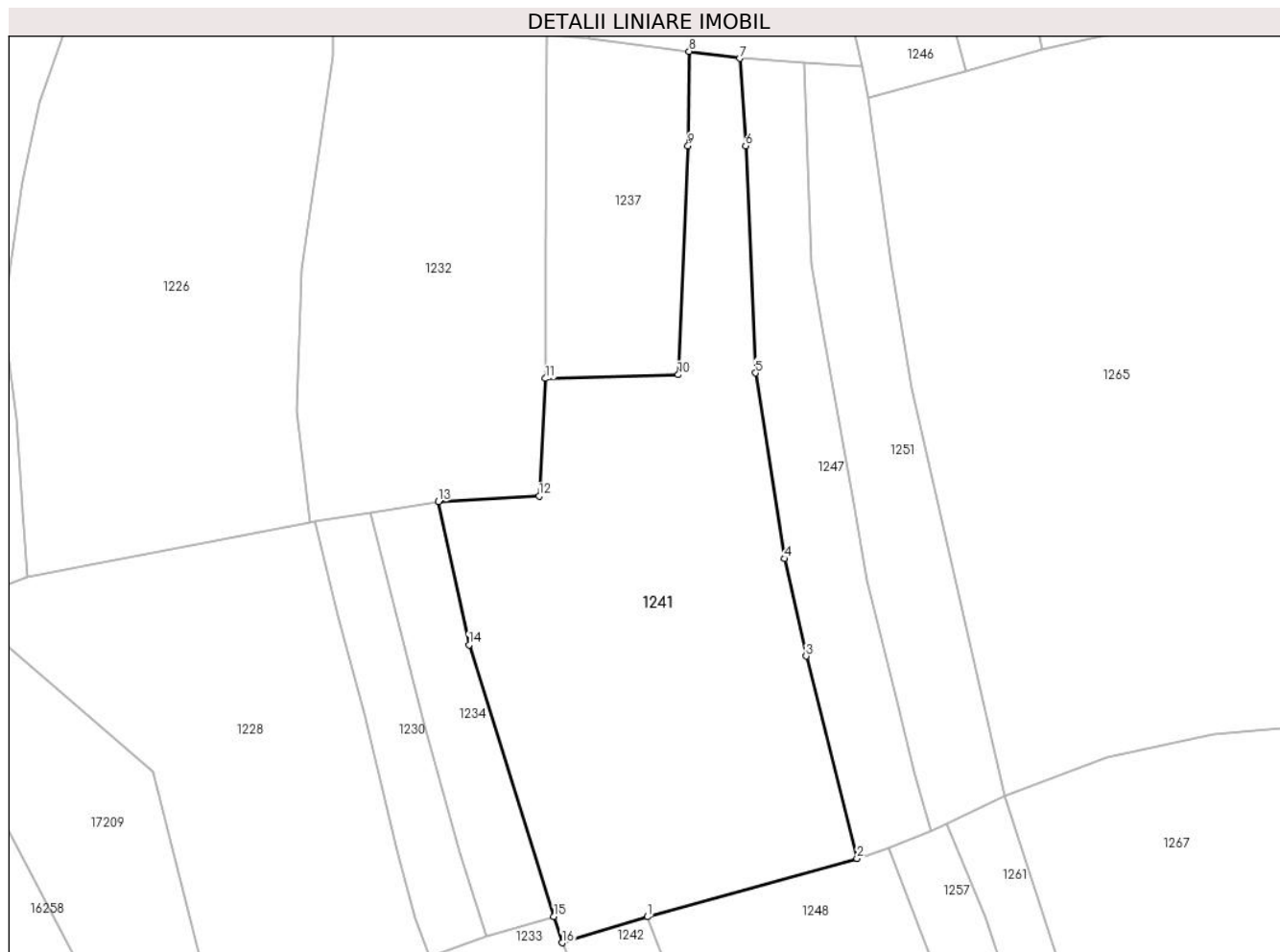
Inscrieri privind dezmembramintele dreptului de proprietate, drepturi reale de garanție și sarcini	Referințe
NU SUNT	

Anexa Nr. 1 La Partea I

Teren

Nr cadastral	Suprafața (mp)*	Observații / Referințe
	6.976	

* Suprafața este determinată în planul de proiecție Stereo 70.



Date referitoare la teren

Crt	Categorie folosință	Intravilan	Suprafața (mp)	Tarla	Parcelă	Nr. topo	Observații / Referințe
1	faneata	NU	6.976	-	-	-	Obarsia Vartopului, Nr. Cad. 684; Partial 687; Partial 688; Partial 689, din planul cadastral 1:2880, editia 1874 - Cuptoare

Lungime Segmente

1) Valorile lungimilor segmentelor sunt obținute din proiecție în plan.

Punct început	X / Y	Punct sfârșit	X / Y	Lungime segment (** (m)
1	286.012,232 393.687,866	2	286.053,496 393.699,322	42.825
2	286.053,496 393.699,322	3	286.043,484 393.739,145	41.063
3	286.043,484 393.739,145	4	286.039,272 393.758,298	19.61
4	286.039,272 393.758,298	5	286.033,479 393.794,867	37.026

Punct început	X / Y	Punct sfârşit	X / Y	Lungime segment (** (m)
5	286.033,479 393.794,867	6	286.031,574 393.839,571	44.745
6	286.031,574 393.839,571	7	286.030,395 393.856,735	17.204
7	286.030,395 393.856,735	8	286.020,439 393.858,12	10.051
8	286.020,439 393.858,12	9	286.020,238 393.839,568	18.553
9	286.020,238 393.839,568	10	286.018,279 393.794,501	45.11
10	286.018,279 393.794,501	11	285.992,151 393.793,769	26.138
11	285.992,151 393.793,769	12	285.990,895 393.770,645	23.158
12	285.990,895 393.770,645	13	285.971,043 393.769,546	19.883
13	285.971,043 393.769,546	14	285.977,067 393.741,365	28.818
14	285.977,067 393.741,365	15	285.993,795 393.687,93	55.993
15	285.993,795 393.687,93	16	285.995,416 393.682,751	5.427
16	285.995,416 393.682,751	1	286.012,232 393.687,866	17.577

** Lungimile segmentelor sunt determinate în planul de proiecţie Stereo 70 şi sunt rotunjite la 1 milimetru.

*** Distanţa dintre puncte este formată din segmente cumulate ce sunt mai mici decât valoarea 1 milimetru.

**DATE DESPRE IMOBILUL NR. 1242**

Oficiul de Cadastru și Publicitate Imobiliară CARAS-SEVERIN
Biroul de Cadastru și Publicitate Imobiliară Caransebes

A. Partea I. Descrierea imobilului

TEREN Extravilan

Adresa: Jud. Caraș-Severin

Nr. Crt	Nr cadastral Nr. topografic	Suprafața* (mp)	Observații / Referințe
A1		1.292	Sector cadastral:54 Teren neimprejmuit;

B. Partea II. Proprietari și acte

Inscrieri privitoare la dreptul de proprietate și alte drepturi reale		Referințe
1030 / 26/05/2023		
Act Normativ nr. 7, din 13/03/1996 emis de Parlamentul Romaniei (Art.13, Al.15);		
B1	Inscrierea provizorie, drept de PROPRIETATE, dobandit prin Lege, cota actuala 1/1 1) COMUNA CORNEA, CIF:3227734, Proprietar Neidentificat	A1

C. Partea III. SARCINI .

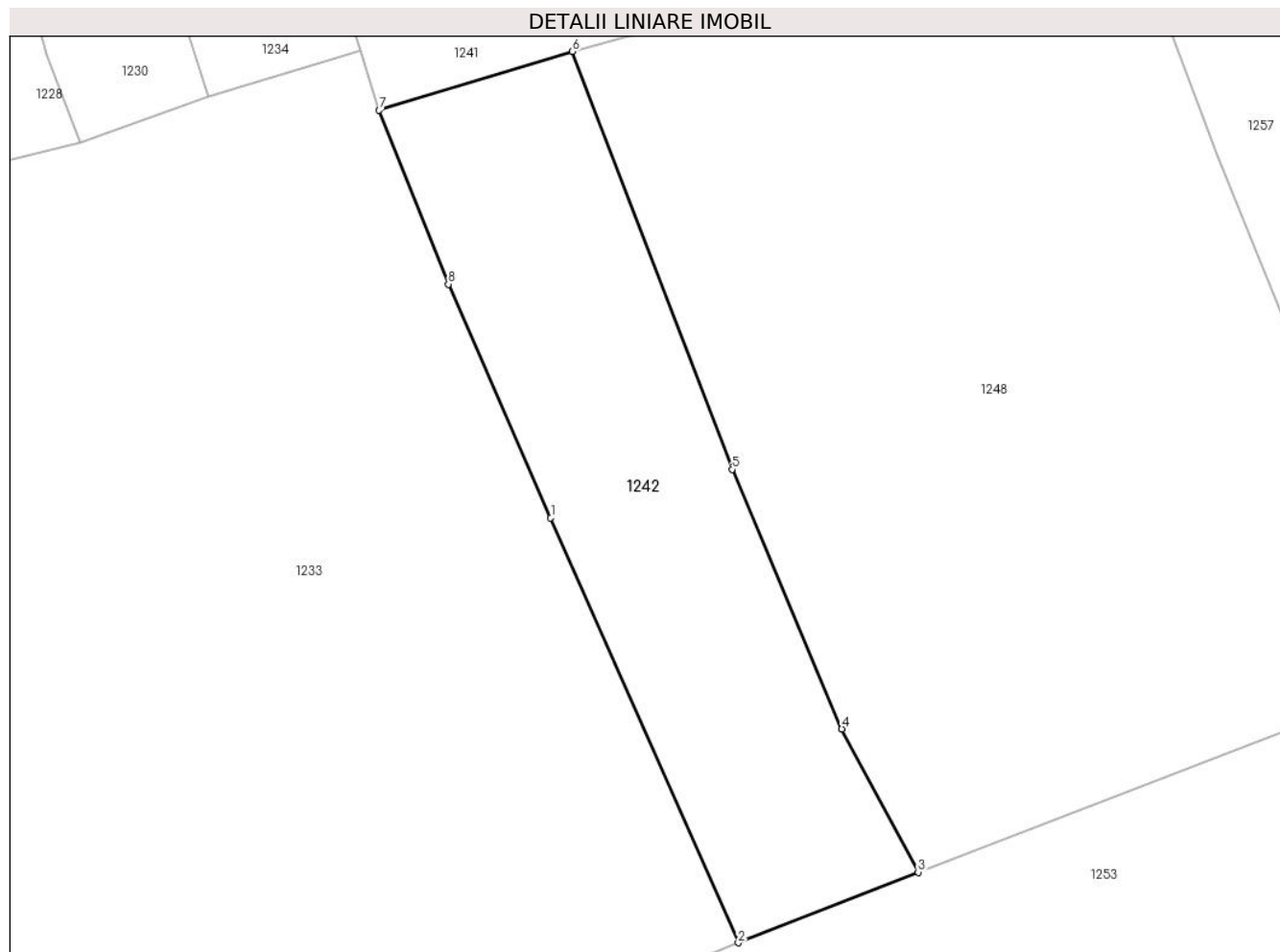
Inscrieri privind dezmembramintele dreptului de proprietate, drepturi reale de garanție și sarcini	Referințe
NU SUNT	

Anexa Nr. 1 La Partea I

Teren

Nr cadastral	Suprafața (mp)*	Observații / Referințe
	1.292	

* Suprafața este determinată în planul de proiecție Stereo 70.



Date referitoare la teren

Crt	Categorie folosință	Intravilan	Suprafața (mp)	Tarla	Parcelă	Nr. topo	Observații / Referințe
1	faneata	NU	1.292	-	-	-	Obarsia Vartopului, Nr. Cad. -, din planul cadastral 1:2880, editia 1874 - Cuptoare

Lungime Segmente

1) Valorile lungimilor segmentelor sunt obținute din proiecție în plan.

Punct început	X / Y	Punct sfârșit	X / Y	Lungime segment (** (m)
1	286.010,345 393.647,327	2	286.026,669 393.610,403	40.371
2	286.026,669 393.610,403	3	286.042,323 393.616,534	16.812
3	286.042,323 393.616,534	4	286.035,687 393.628,997	14.12
4	286.035,687 393.628,997	5	286.026,127 393.651,55	24.496
5	286.026,127 393.651,55	6	286.012,232 393.687,866	38.883

Punct început	X / Y	Punct sfârșit	X / Y	Lungime segment (** (m)
6	286.012,232 393.687,866	7	285.995,416 393.682,751	17.577
7	285.995,416 393.682,751	8	286.001,442 393.667,635	16.272
8	286.001,442 393.667,635	1	286.010,345 393.647,327	22.174

** Lungimile segmentelor sunt determinate în planul de proiecție Stereo 70 și sunt rotunjite la 1 milimetru.

*** Distanța dintre puncte este formată din segmente cumulate ce sunt mai mici decât valoarea 1 milimetru.

**DATE DESPRE IMOBILUL NR. 1243**

Oficiul de Cadastru și Publicitate Imobiliară CARAS-SEVERIN
Biroul de Cadastru și Publicitate Imobiliară Caransebes

A. Partea I. Descrierea imobilului

TEREN Extravilan

Adresa: Jud. Caraș-Severin

Nr. Crt	Nr cadastral Nr. topografic	Suprafața* (mp)	Observații / Referințe
A1		2.489	Sector cadastral:54 Teren neimpregmuit;

B. Partea II. Proprietari și acte

Inscrieri privitoare la dreptul de proprietate și alte drepturi reale	Referințe
909 / 31/05/2023	
Act Normativ nr. 7, din 13/03/1996 emis de Parlamentul Romaniei;	
B1	A1
Intabulare, drept de PROPRIETATE, dobandit prin Lege, cota actuala 1/1 1) NEIDENTIFICAT NEIDENTIFICAT	
Act Normativ nr. 7, din 13/03/1996 emis de Parlamentul Romaniei (Adeverinta nr. 1783/03.05.2023, emisa de Primaria Comunei Cornea);	
B2	A1
Se noteaza posesia factica in favoarea lui 1) ILIESCU ICOANA	

C. Partea III. SARCINI .

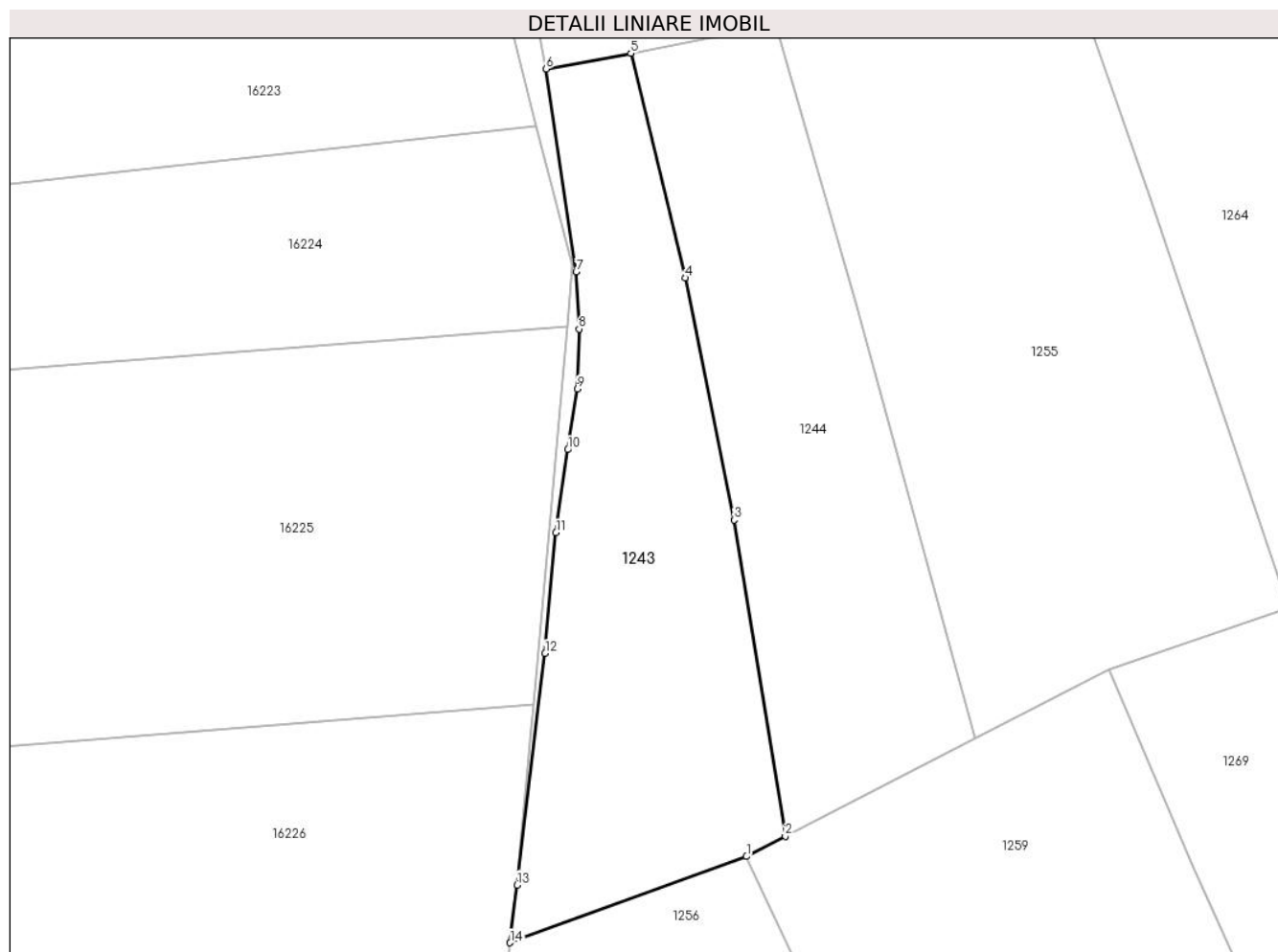
Inscrieri privind dezmembramintele dreptului de proprietate, drepturi reale de garanție și sarcini	Referințe
NU SUNT	

Anexa Nr. 1 La Partea I

Teren

Nr cadastral	Suprafaţa (mp)*	Observaţii / Referinţe
	2.489	

* Suprafaţa este determinată în planul de proiecţie Stereo 70.



Date referitoare la teren

Crt	Categorie folosinţă	Intra vilan	Suprafaţa (mp)	Tarla	Parcelă	Nr. topo	Observaţii / Referinţe
1	faneata	NU	2.489	-	-	-	Obarsia Vartopului, Nr. Cad. Partial 658, din planul cadastral 1:2880, editia 1874 - Cuptoare

Lungime Segmente

1) Valorile lungimilor segmentelor sunt obţinute din proiecţie în plan.

Punct început	X / Y	Punct sfârşit	X / Y	Lungime segment (** (m)
1	286.033,089 393.268,237	2	286.038,276 393.270,968	5.862
2	286.038,276 393.270,968	3	286.031,428 393.313,336	42.917
3	286.031,428 393.313,336	4	286.024,897 393.345,791	33.106
4	286.024,897 393.345,791	5	286.017,564 393.375,923	31.011
5	286.017,564 393.375,923	6	286.006,18 393.373,831	11.574

Punct început	X / Y	Punct sfârșit	X / Y	Lungime segment (** (m)
6	286.006,18 393.373,831	7	286.010,228 393.346,617	27.514
7	286.010,228 393.346,617	8	286.010,612 393.338,958	7.668
8	286.010,612 393.338,958	9	286.010,381 393.330,916	8.045
9	286.010,381 393.330,916	10	286.009,082 393.322,778	8.242
10	286.009,082 393.322,778	11	286.007,524 393.311,634	11.252
11	286.007,524 393.311,634	12	286.006,055 393.295,45	16.251
12	286.006,055 393.295,45	13	286.002,307 393.264,413	31.263
13	286.002,307 393.264,413	14	286.001,372 393.256,668	7.801
14	286.001,372 393.256,668	1	286.033,089 393.268,237	33.761

** Lungimile segmentelor sunt determinate în planul de proiecție Stereo 70 și sunt rotunjite la 1 milimetru.

*** Distanța dintre puncte este formată din segmente cumulate ce sunt mai mici decât valoarea 1 milimetru.

**DATE DESPRE IMOBILUL NR. 1244**

Oficiul de Cadastru și Publicitate Imobiliară CARAS-SEVERIN
Biroul de Cadastru și Publicitate Imobiliară Caransebes

A. Partea I. Descrierea imobilului

TEREN Extravilan

Adresa: Jud. Caraș-Severin

Nr. Crt	Nr cadastral Nr. topografic	Suprafața* (mp)	Observații / Referințe
A1		2.366	Sector cadastral:54 Teren neimpregmuit;

B. Partea II. Proprietari și acte

Inscrieri privitoare la dreptul de proprietate și alte drepturi reale		Referințe
908 / 31/05/2023		
Act Normativ nr. 7, din 13/03/1996 emis de Parlamentul Romaniei;		
B1	Intabulare, drept de PROPRIETATE, dobandit prin Lege, cota actuala 1/1 1) NEIDENTIFICAT NEIDENTIFICAT	A1
Act Normativ nr. 7, din 13/03/1996 emis de Parlamentul Romaniei (Adeverinta nr. 1802/03.05.2023, emisa de Primaria Comunei Cornea);		
B1	Se noteaza posesia factica in favoarea lui 1) ROMANU IOAN-TRAIAN	A1

C. Partea III. SARCINI .

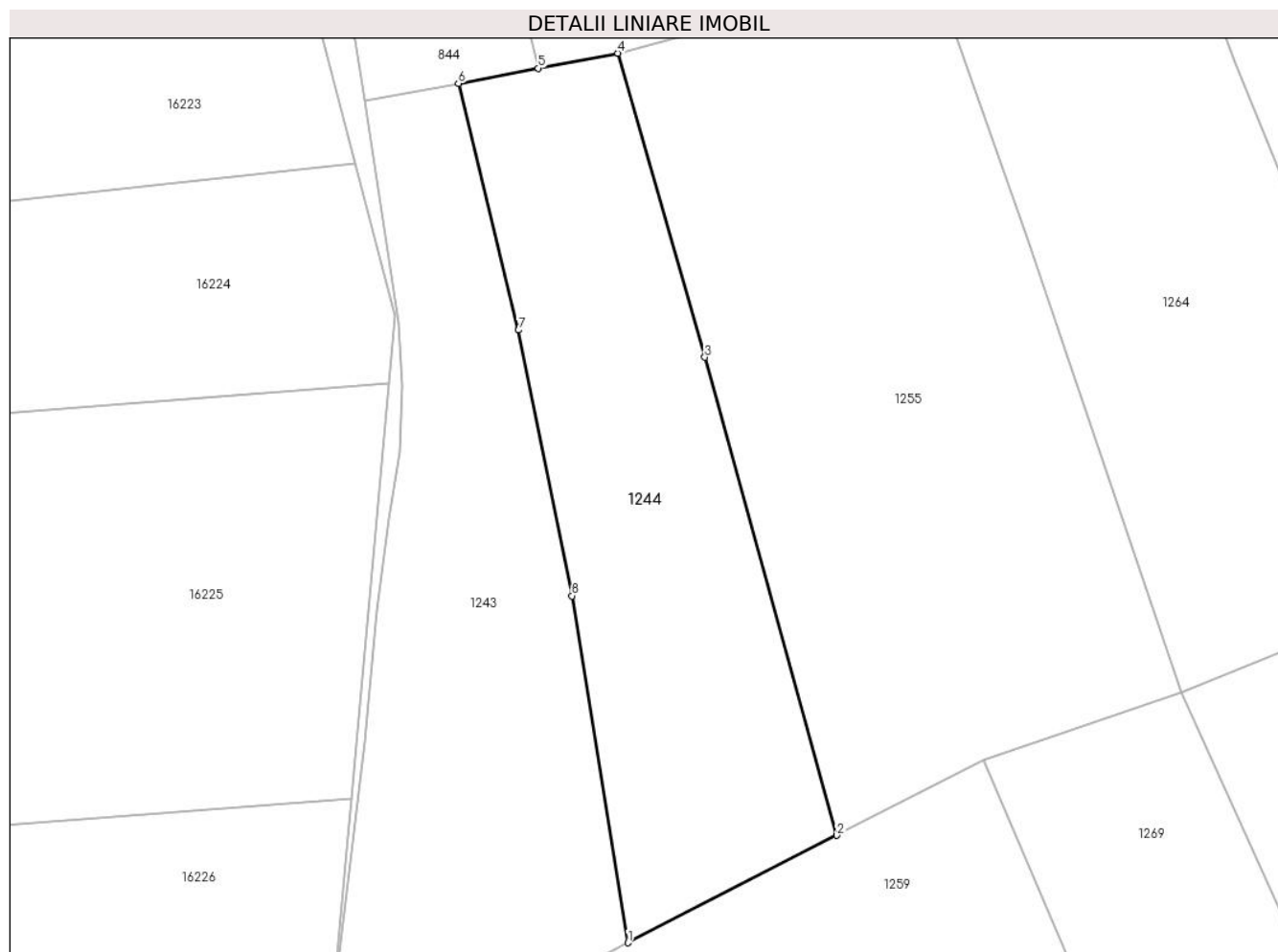
Inscrieri privind dezmembramintele dreptului de proprietate, drepturi reale de garanție și sarcini	Referințe
NU SUNT	

Anexa Nr. 1 La Partea I

Teren

Nr cadastral	Suprafața (mp)*	Observații / Referințe
	2.366	

* Suprafața este determinată în planul de proiecție Stereo 70.



Date referitoare la teren

Crt	Categorie folosință	Intravilan	Suprafața (mp)	Tarla	Parcelă	Nr. topo	Observații / Referințe
1	faneata	NU	2.366	-	-	-	Obarsia Vartopului, Nr. Cad. Partial 658, din planul cadastral 1:2880, editia 1874 - Cuptoare

Lungime Segmente

1) Valorile lungimilor segmentelor sunt obținute din proiecție în plan.

Punct început	X / Y	Punct sfârșit	X / Y	Lungime segment (** (m)
1	286.038,276 393.270,968	2	286.063,799 393.284,077	28.692
2	286.063,799 393.284,077	3	286.047,675 393.342,481	60.588
3	286.047,675 393.342,481	4	286.037,049 393.379,613	38.623
4	286.037,049 393.379,613	5	286.027,307 393.377,768	9.916
5	286.027,307 393.377,768	6	286.017,564 393.375,923	9.916

Punct început	X / Y	Punct sfârșit	X / Y	Lungime segment (** (m)
6	286.017,564 393.375,923	7	286.024,897 393.345,791	31.011
7	286.024,897 393.345,791	8	286.031,428 393.313,336	33.106
8	286.031,428 393.313,336	1	286.038,276 393.270,968	42.917

** Lungimile segmentelor sunt determinate în planul de proiecție Stereo 70 și sunt rotunjite la 1 milimetru.

*** Distanța dintre puncte este formată din segmente cumulate ce sunt mai mici decât valoarea 1 milimetru.

**DATE DESPRE IMOBILUL NR. 1245**

Oficiul de Cadastru și Publicitate Imobiliară CARAS-SEVERIN
Biroul de Cadastru și Publicitate Imobiliară Caransebes

A. Partea I. Descrierea imobilului

TEREN Extravilan

Adresa: Jud. Caraș-Severin

Nr. Crt	Nr cadastral Nr. topografic	Suprafața* (mp)	Observații / Referințe
A1		1.901	Sector cadastral:54 Teren neimprijmit;

B. Partea II. Proprietari și acte

Inscrieri privitoare la dreptul de proprietate și alte drepturi reale		Referințe
1039 / 26/05/2023		
Act Normativ nr. 7, din 13/03/1996 emis de Parlamentul Romaniei;		
B1	Intabulare, drept de PROPRIETATE, dobandit prin Lege, cota actuala 1/1 1) NEIDENTIFICAT NEIDENTIFICAT	A1
Act Normativ nr. 7, din 13/03/1996 emis de Parlamentul Romaniei (Adeverinta nr. 2855/20.06.2023, emisa de Primaria Comunei Cornea);		
B1	Se noteaza posesia factica in favoarea lui 1) GHERESCU ILIE	A1

C. Partea III. SARCINI .

Inscrieri privind dezmembramintele dreptului de proprietate, drepturi reale de garanție și sarcini	Referințe
NU SUNT	

Anexa Nr. 1 La Partea I

Teren

Nr cadastral	Suprafața (mp)*	Observații / Referințe
	1.901	

* Suprafața este determinată în planul de proiecție Stereo 70.



Date referitoare la teren

Crt	Categorie folosință	Intravilan	Suprafața (mp)	Tarla	Parcelă	Nr. topo	Observații / Referințe
1	faneata	NU	1.901	-	-	-	Obarsia Vartopului, Nr. Cad. Partial 670; Partial 671, din planul cadastral 1:2880, editia 1874 - Cuptoare

Lungime Segmente

1) Valorile lungimilor segmentelor sunt obținute din proiecție în plan.

Punct început	X / Y	Punct sfârșit	X / Y	Lungime segment (** (m)
1	286.044,064 393.412,654	2	286.051,662 393.383,604	30.027
2	286.051,662 393.383,604	3	286.065,182 393.388,412	14.349
3	286.065,182 393.388,412	4	286.058,11 393.415,928	28.411
4	286.058,11 393.415,928	5	286.046,035 393.464,322	49.877
5	286.046,035 393.464,322	6	286.039,118 393.496,322	32.74

Punct început	X / Y	Punct sfârșit	X / Y	Lungime segment (** (m)
6	286.039,118 393.496,322	7	286.032,669 393.518,472	23.069
7	286.032,669 393.518,472	8	286.018,173 393.514,625	14.998
8	286.018,173 393.514,625	9	286.026,95 393.485,228	30.679
9	286.026,95 393.485,228	10	286.037,234 393.444,621	41.89
10	286.037,234 393.444,621	1	286.044,064 393.412,654	32.689

** Lungimile segmentelor sunt determinate în planul de proiecție Stereo 70 și sunt rotunjite la 1 milimetru.

*** Distanța dintre puncte este formată din segmente cumulate ce sunt mai mici decât valoarea 1 milimetru.

**DATE DESPRE IMOBILUL NR. 1246**

Oficiul de Cadastru și Publicitate Imobiliară CARAS-SEVERIN
 Biroul de Cadastru și Publicitate Imobiliară Caransebes

A. Partea I. Descrierea imobilului

TEREN Extravilan

Adresa: Jud. Caraș-Severin

Nr. Crt	Nr cadastral Nr. topografic	Suprafața* (mp)	Observații / Referințe
A1		2.972	Sector cadastral:54 Teren neimprijmit;

B. Partea II. Proprietari și acte

Inscrieri privitoare la dreptul de proprietate și alte drepturi reale		Referințe
1013 / 24/05/2023		
Act Normativ nr. 7, din 13/03/1996 emis de Parlamentul Romaniei;		
B1	Intabulare, drept de PROPRIETATE, dobandit prin Lege, cota actuala 1/1 1) NEIDENTIFICAT NEIDENTIFICAT	A1
Act Normativ nr. 7, din 13/03/1996 emis de Parlamentul Romaniei (Adeverinta nr. 2361/23.05.2023, emisa de Primaria Comunei Cornea);		
B2	Se noteaza posesia factica in favoarea lui 1) MUTASCU NICOLAE-CRISTIAN 2) GURGU IONUT-MARIUS	A1

C. Partea III. SARCINI .

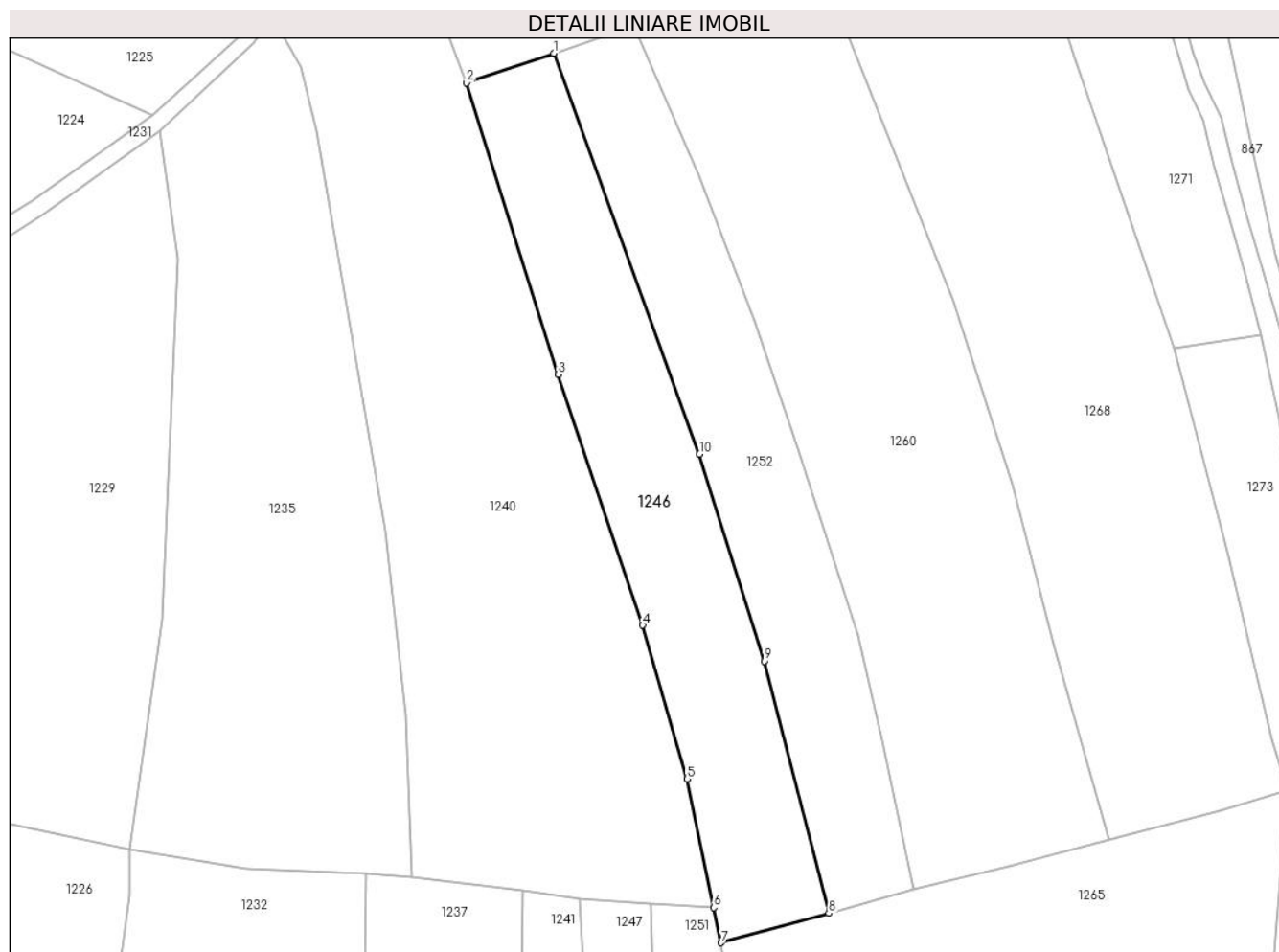
Inscrieri privind dezmembramintele dreptului de proprietate, drepturi reale de garanție și sarcini	Referințe
NU SUNT	

Anexa Nr. 1 La Partea I

Teren

Nr cadastral	Suprafața (mp)*	Observații / Referințe
	2.972	

* Suprafața este determinată în planul de proiecție Stereo 70.



Date referitoare la teren

Crt	Categorie folosință	Intravilan	Suprafața (mp)	Tarla	Parcelă	Nr. topo	Observații / Referințe
1	faneata	NU	2.972	-	-	-	Obarsia Vartopului, Nr. Cad. Partial 710, din planul cadastral 1:2880, editia 1874 - Cuptoare

Lungime Segmente

1) Valorile lungimilor segmentelor sunt obținute din proiecție în plan.

Punct început	X / Y	Punct sfârșit	X / Y	Lungime segment (** (m)
1	286.025,88 394.007,285	2	286.010,356 394.001,984	16.404
2	286.010,356 394.001,984	3	286.026,705 393.950,111	54.388
3	286.026,705 393.950,111	4	286.041,768 393.905,424	47.158
4	286.041,768 393.905,424	5	286.049,684 393.878,1	28.447
5	286.049,684 393.878,1	6	286.054,433 393.855,168	23.419

Punct început	X / Y	Punct sfârșit	X / Y	Lungime segment (** (m)
6	286.054,433 393.855,168	7	286.055,731 393.848,9	6.401
7	286.055,731 393.848,9	8	286.074,926 393.854,136	19.896
8	286.074,926 393.854,136	9	286.063,396 393.899,064	46.384
9	286.063,396 393.899,064	10	286.051,879 393.935,902	38.596
10	286.051,879 393.935,902	1	286.025,88 394.007,285	75.971

** Lungimile segmentelor sunt determinate în planul de proiecție Stereo 70 și sunt rotunjite la 1 milimetru.

*** Distanța dintre puncte este formată din segmente cumulate ce sunt mai mici decât valoarea 1 milimetru.

**DATE DESPRE IMOBILUL NR. 1247**

Oficiul de Cadastru și Publicitate Imobiliară CARAS-SEVERIN
Biroul de Cadastru și Publicitate Imobiliară Caransebes

A. Partea I. Descrierea imobilului

TEREN Extravilan

Adresa: Jud. Caraș-Severin

Nr. Crt	Nr cadastral Nr. topografic	Suprafața* (mp)	Observații / Referințe
A1		2.203	Sector cadastral:54 Teren neimprijmit;

B. Partea II. Proprietari și acte

Inscrieri privitoare la dreptul de proprietate și alte drepturi reale		Referințe
1026 / 26/05/2023		
Act Normativ nr. 7, din 13/03/1996 emis de Parlamentul Romaniei;		
B1	Intabulare, drept de PROPRIETATE, dobandit prin Lege, cota actuala 1/1 1) NEIDENTIFICAT NEIDENTIFICAT	A1
Act Normativ nr. 7, din 13/03/1996 emis de Parlamentul Romaniei (Adeverinta nr. 2860/20.06.2023, emisa de Primaria Comunei Cornea);		
B2	Se noteaza posesia factica in favoarea lui 1) OLARIU IOANA	A1

C. Partea III. SARCINI .

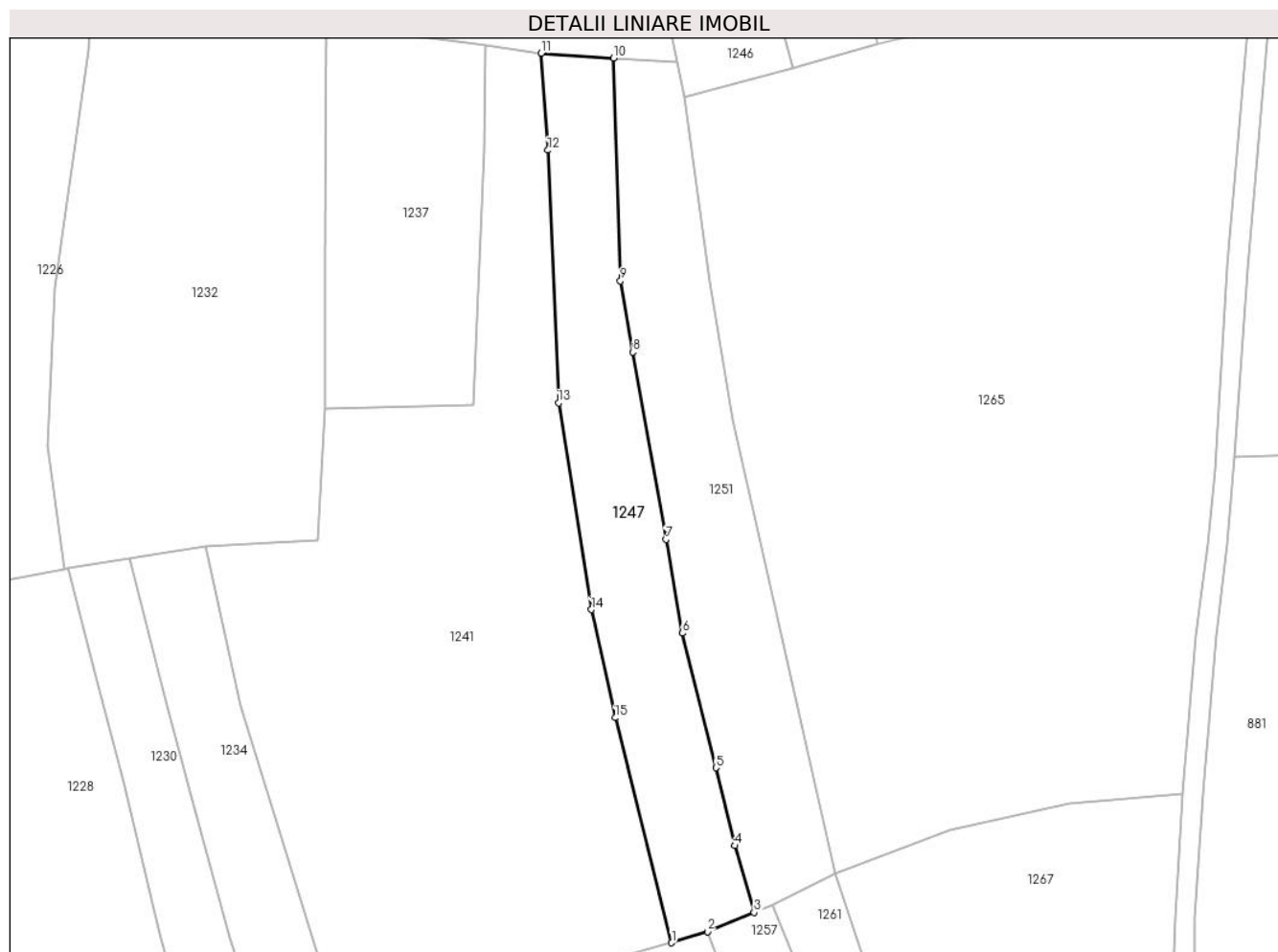
Inscrieri privind dezmembramintele dreptului de proprietate, drepturi reale de garanție și sarcini	Referințe
NU SUNT	

Anexa Nr. 1 La Partea I

Teren

Nr cadastral	Suprafața (mp)*	Observații / Referințe
	2.203	

* Suprafața este determinată în planul de proiecție Stereo 70.



Date referitoare la teren

Crt	Categorie folosință	Intravilan	Suprafața (mp)	Tarla	Parcelă	Nr. topo	Observații / Referințe
1	faneata	NU	2.203	-	-	-	Obarsia Vartopului, Nr. Cad. Partial 681; Partial 683, din planul cadastral 1:2880, editia 1874 - Cuptoare

Lungime Segmente

1) Valorile lungimilor segmentelor sunt obținute din proiecție în plan.

Punct început	X / Y	Punct sfârșit	X / Y	Lungime segment (** (m)
1	286.053,496 393.699,322	2	286.059,817 393.701,3	6.623
2	286.059,817 393.701,3	3	286.068,087 393.704,696	8.94
3	286.068,087 393.704,696	4	286.064,684 393.716,503	12.287
4	286.064,684 393.716,503	5	286.061,347 393.730,287	14.182
5	286.061,347 393.730,287	6	286.055,407 393.754,127	24.569

Punct început	X / Y	Punct sfârșit	X / Y	Lungime segment (** (m)
6	286.055,407 393.754,127	7	286.052,486 393.770,704	16.832
7	286.052,486 393.770,704	8	286.046,625 393.803,852	33.663
8	286.046,625 393.803,852	9	286.044,431 393.816,461	12.798
9	286.044,431 393.816,461	10	286.043,193 393.855,862	39.421
10	286.043,193 393.855,862	11	286.030,395 393.856,735	12.829
11	286.030,395 393.856,735	12	286.031,574 393.839,571	17.204
12	286.031,574 393.839,571	13	286.033,479 393.794,867	44.745
13	286.033,479 393.794,867	14	286.039,272 393.758,298	37.026
14	286.039,272 393.758,298	15	286.043,484 393.739,145	19.61
15	286.043,484 393.739,145	1	286.053,496 393.699,322	41.063

** Lungimile segmentelor sunt determinate în planul de proiecție Stereo 70 și sunt rotunjite la 1 milimetru.

*** Distanța dintre puncte este formată din segmente cumulate ce sunt mai mici decât valoarea 1 milimetru.

**DATE DESPRE IMOBILUL NR. 1248**

Oficiul de Cadastru și Publicitate Imobiliară CARAS-SEVERIN
Biroul de Cadastru și Publicitate Imobiliară Caransebes

A. Partea I. Descrierea imobilului

TEREN Extravilan

Adresa: Jud. Caraș-Severin, Extravilan Cuptoare

Nr. Crt	Nr cadastral Nr. topografic	Suprafața* (mp)	Observații / Referințe
A1	31614	3.678	Sector cadastral:54 Teren neimprijmit;

B. Partea II. Proprietari și acte

Inscrieri privitoare la dreptul de proprietate și alte drepturi reale		Referințe
5599 / 25/02/2022		
Act Normativ nr. 7, din 13/03/1996 emis de Parlamentul Romaniei;		
B1	Intabulare, drept de PROPRIETATE, dobandit prin Lege, cota actuala 1/1 1) NEIDENTIFICAT NEIDENTIFICAT	A1
Act Administrativ nr. 953, din 05/04/2021 emis de Primaria Comunei Cornea (Act Administrativ Nr. 953, din 05/04/2021 emis de Primaria Comunei Cornea; Act Notarial nr. 630, din 24/02/2022 emis de NP Simescu Nicoleta Iconia; Act Administrativ Nr. 68, din 23/02/2022 emis de Primaria Comunei Cornea);		
B2	In baza art. 41, alin. (8) din Legea nr. 7/1996 republicata se noteaza POSESIA asupra intregului imobil, in favoarea 1) STOLOJESCU ROMAN , si sotia 2) STOLOJESCU MARIA , nascuta Balan	A1

C. Partea III. SARCINI .

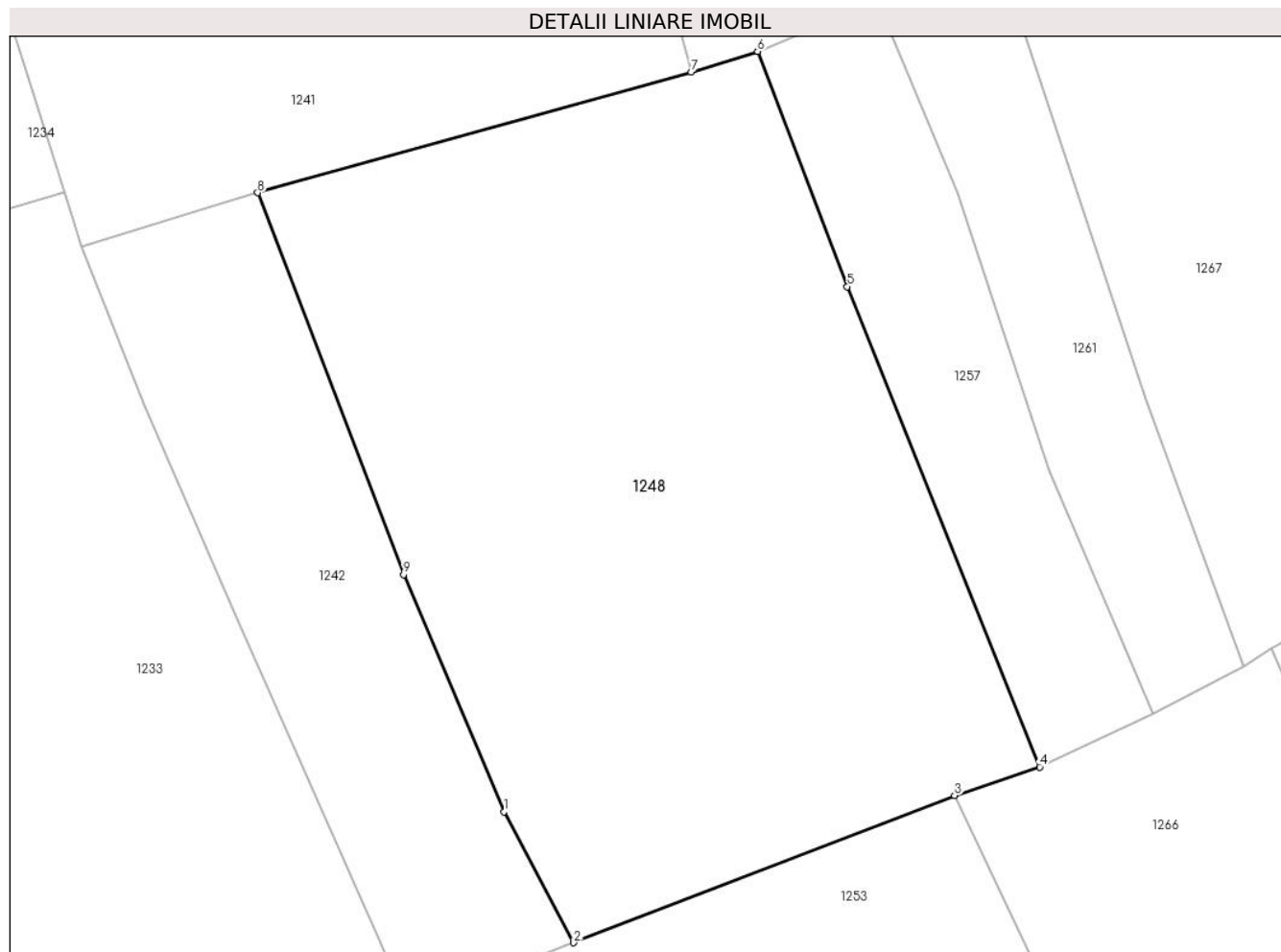
Inscrieri privind dezmembramintele dreptului de proprietate, drepturi reale de garanție și sarcini	Referințe
NU SUNT	

Anexa Nr. 1 La Partea I

Teren

Nr cadastral	Suprafața (mp)*	Observații / Referințe
31614	3.678	

* Suprafața este determinată în planul de proiecție Stereo 70.



Date referitoare la teren

Crt	Categorie folosință	Intravilan	Suprafața (mp)	Tarla	Parcelă	Nr. topo	Observații / Referințe
1	faneata	NU	3.678	-	-	-	Obarsia Vartopului, Nr. Cad. -, din planul cadastral 1:2880, editia 1874 - Cuptoare

Lungime Segmente

1) Valorile lungimilor segmentelor sunt obținute din proiecție în plan.

Punct început	X / Y	Punct sfârșit	X / Y	Lungime segment (** (m)
1	286.035,687 393.628,997	2	286.042,323 393.616,534	14.12
2	286.042,323 393.616,534	3	286.078,574 393.630,534	38.86
3	286.078,574 393.630,534	4	286.086,686 393.633,251	8.554
4	286.086,686 393.633,251	5	286.068,375 393.678,936	49.217
5	286.068,375 393.678,936	6	286.059,817 393.701,3	23.945

Punct început	X / Y	Punct sfârșit	X / Y	Lungime segment (** (m)
6	286.059,817 393.701,3	7	286.053,496 393.699,322	6.623
7	286.053,496 393.699,322	8	286.012,232 393.687,866	42.825
8	286.012,232 393.687,866	9	286.026,127 393.651,55	38.883
9	286.026,127 393.651,55	1	286.035,687 393.628,997	24.496

** Lungimile segmentelor sunt determinate în planul de proiecție Stereo 70 și sunt rotunjite la 1 milimetru.

*** Distanța dintre puncte este formată din segmente cumulate ce sunt mai mici decât valoarea 1 milimetru.

**DATE DESPRE IMOBILUL NR. 1249**

Oficiul de Cadastru și Publicitate Imobiliară CARAS-SEVERIN
Biroul de Cadastru și Publicitate Imobiliară Caransebes

A. Partea I. Descrierea imobilului

TEREN Extravilan

Adresa: Jud. Caraș-Severin

Nr. Crt	Nr cadastral Nr. topografic	Suprafața* (mp)	Observații / Referințe
A1		3.052	Sector cadastral:54 Teren neimprijmit;

B. Partea II. Proprietari și acte

Inscrieri privitoare la dreptul de proprietate și alte drepturi reale		Referințe
1008 / 24/05/2023		
Act Normativ nr. 7, din 13/03/1996 emis de Parlamentul Romaniei;		
B1	Intabulare, drept de PROPRIETATE, dobandit prin Lege, cota actuala 1/1 1) NEIDENTIFICAT NEIDENTIFICAT	A1
Act Normativ nr. 7, din 13/03/1996 emis de Parlamentul Romaniei (Adeverinta nr. 1809/03.05.2023, emisa de Primaria Comunei Cornea);		
B2	Se noteaza posesia factica in favoarea lui 1) CRISTESCU ION	A1

C. Partea III. SARCINI .

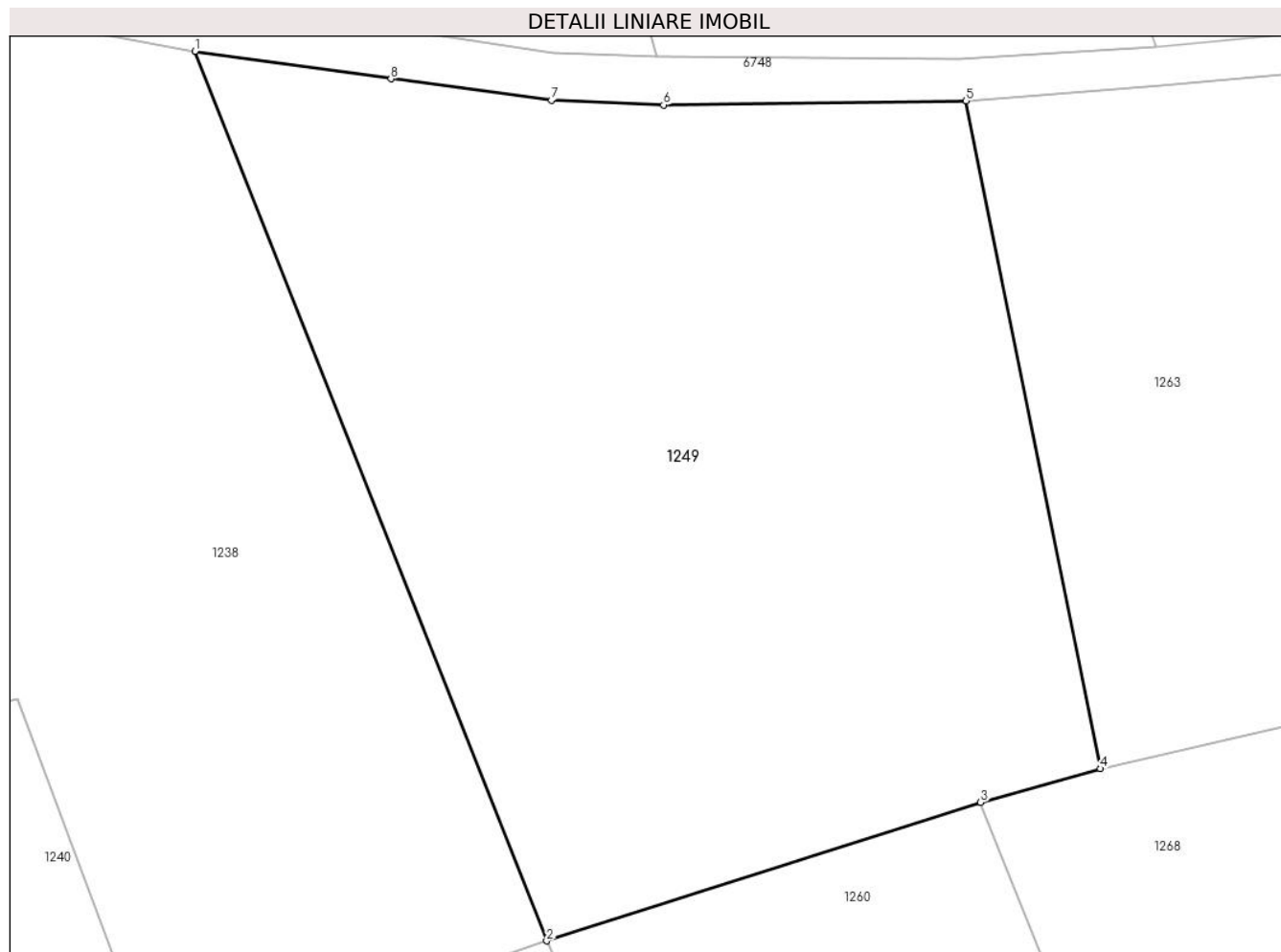
Inscrieri privind dezmembramintele dreptului de proprietate, drepturi reale de garanție și sarcini	Referințe
NU SUNT	

Anexa Nr. 1 La Partea I

Teren

Nr cadastral	Suprafața (mp)*	Observații / Referințe
	3.052	

* Suprafața este determinată în planul de proiecție Stereo 70.



Date referitoare la teren

Crt	Categorie folosință	Intravilan	Suprafața (mp)	Tarla	Parcelă	Nr. topo	Observații / Referințe
1	arabil	NU	3.052	-	-	-	Obarsia Vartopului, Nr. Cad. Partial 711, din planul cadastral 1:2880, editia 1874 - Cuptoare

Lungime Segmente

1) Valorile lungimilor segmentelor sunt obținute din proiecție în plan.

Punct început	X / Y	Punct sfârșit	X / Y	Lungime segment (** (m)
1	286.013,19 394.080,363	2	286.040,186 394.012,145	73.366
2	286.040,186 394.012,145	3	286.073,485 394.022,764	34.951
3	286.073,485 394.022,764	4	286.082,683 394.025,347	9.554
4	286.082,683 394.025,347	5	286.072,356 394.076,571	52.255
5	286.072,356 394.076,571	6	286.049,148 394.076,251	23.21

Punct început	X / Y	Punct sfârșit	X / Y	Lungime segment (** (m)
6	286.049,148 394.076,251	7	286.040,537 394.076,604	8.619
7	286.040,537 394.076,604	8	286.028,232 394.078,26	12.416
8	286.028,232 394.078,26	1	286.013,19 394.080,363	15.188

** Lungimile segmentelor sunt determinate în planul de proiecție Stereo 70 și sunt rotunjite la 1 milimetru.

*** Distanța dintre puncte este formată din segmente cumulate ce sunt mai mici decât valoarea 1 milimetru.

**DATE DESPRE IMOBILUL NR. 1250**

Oficiul de Cadastru și Publicitate Imobiliară CARAS-SEVERIN
Biroul de Cadastru și Publicitate Imobiliară Caransebes

A. Partea I. Descrierea imobilului

TEREN Extravilan

Adresa: Jud. Caraș-Severin

Nr. Crt	Nr cadastral Nr. topografic	Suprafața* (mp)	Observații / Referințe
A1		2.293	Sector cadastral:54 Teren neimprijmit;

B. Partea II. Proprietari și acte

Inscrieri privitoare la dreptul de proprietate și alte drepturi reale		Referințe
898 / 31/05/2023		
Act Normativ nr. 7, din 13/03/1996 emis de Parlamentul Romaniei;		
B1	Intabulare, drept de PROPRIETATE, dobandit prin Lege, cota actuala 1/1 1) NEIDENTIFICAT NEIDENTIFICAT	A1
Act Normativ nr. 7, din 13/03/1996 emis de Parlamentul Romaniei (Adeverinta nr. 1784/03.05.2023, emisa de Primaria Comunei Cornea);		
B2	Se noteaza posesia factica in favoarea lui 1) ILESCU ELVIRA	A1

C. Partea III. SARCINI .

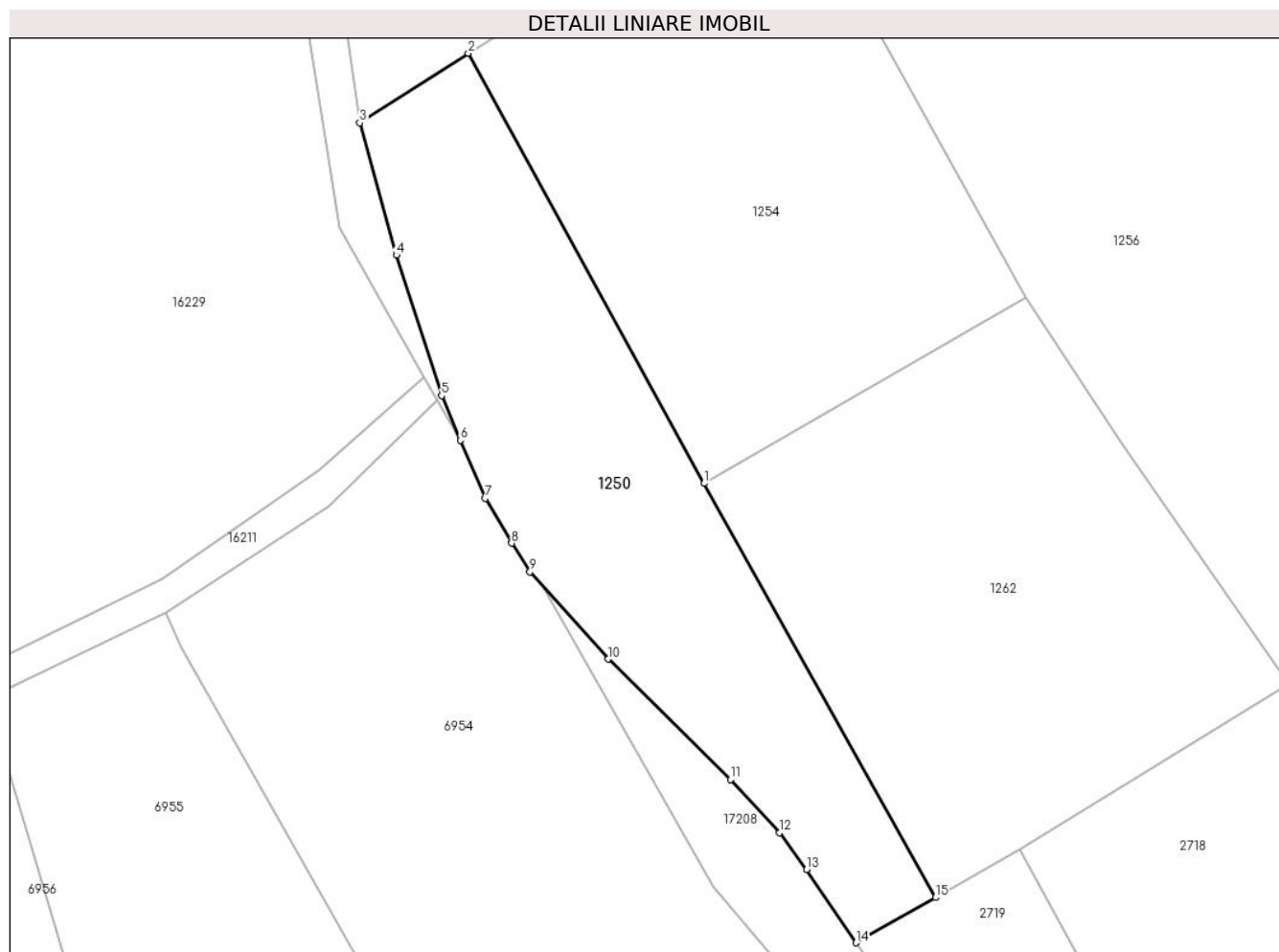
Inscrieri privind dezmembramintele dreptului de proprietate, drepturi reale de garanție și sarcini	Referințe
NU SUNT	

Anexa Nr. 1 La Partea I

Teren

Nr cadastral	Suprafața (mp)*	Observații / Referințe
	2.293	

* Suprafața este determinată în planul de proiecție Stereo 70.



Date referitoare la teren

Crt	Categorie folosință	Intra vilan	Suprafața (mp)	Tarla	Parcelă	Nr. topo	Observații / Referințe
1	faneata	NU	2.293	-	-	-	Obarsia Vartopului, Nr. Cad. 637; 638, din planul cadastral 1:2880, editia 1874 - Cuptoare

Lungime Segmente

1) Valorile lungimilor segmentelor sunt obținute din proiecție în plan.

Punct început	X / Y	Punct sfârșit	X / Y	Lungime segment (** (m)
1	286.063,813 393.066,232	2	286.034,549 393.119,547	60.819
2	286.034,549 393.119,547	3	286.021,101 393.110,917	15.979
3	286.021,101 393.110,917	4	286.025,63 393.094,528	17.003
4	286.025,63 393.094,528	5	286.031,244 393.077,111	18.3
5	286.031,244 393.077,111	6	286.033,551 393.071,573	5.999

Punct început	X / Y	Punct sfârşit	X / Y	Lungime segment (** (m)
6	286.033,551 393.071,573	7	286.036,687 393.064,379	7.848
7	286.036,687 393.064,379	8	286.039,928 393.058,822	6.432
8	286.039,928 393.058,822	9	286.042,2 393.055,262	4.223
9	286.042,2 393.055,262	10	286.051,887 393.044,471	14.501
10	286.051,887 393.044,471	11	286.067,074 393.029,509	21.319
11	286.067,074 393.029,509	12	286.073,165 393.022,948	8.952
12	286.073,165 393.022,948	13	286.076,532 393.018,368	5.684
13	286.076,532 393.018,368	14	286.082,637 393.009,303	10.929
14	286.082,637 393.009,303	15	286.092,516 393.014,916	11.362
15	286.092,516 393.014,916	1	286.063,813 393.066,232	58.798

** Lungimile segmentelor sunt determinate în planul de proiecţie Stereo 70 şi sunt rotunjite la 1 milimetru.

*** Distanţa dintre puncte este formată din segmente cumulate ce sunt mai mici decât valoarea 1 milimetru.

**DATE DESPRE IMOBILUL NR. 1251**

Oficiul de Cadastru și Publicitate Imobiliară CARAS-SEVERIN
Biroul de Cadastru și Publicitate Imobiliară Caransebes

A. Partea I. Descrierea imobilului

TEREN Extravilan

Adresa: Jud. Caraș-Severin

Nr. Crt	Nr cadastral Nr. topografic	Suprafața* (mp)	Observații / Referințe
A1		2.324	Sector cadastral:54 Teren neimprijmit;

B. Partea II. Proprietari și acte

Inscrieri privitoare la dreptul de proprietate și alte drepturi reale	Referințe
1027 / 26/05/2023	
Act Normativ nr. 7, din 13/03/1996 emis de Parlamentul Romaniei;	
B1	A1
Intabulare, drept de PROPRIETATE, dobandit prin Lege, cota actuala 1/1 1) NEIDENTIFICAT NEIDENTIFICAT	
Act Normativ nr. 7, din 13/03/1996 emis de Parlamentul Romaniei (Adeverinta nr. 2363/23.05.2023, emisa de Primaria Comunei Cornea);	
B2	A1
Se noteaza posesia factica in favoarea lui 1) BRAGAU FLOAREA-NICOLETA	

C. Partea III. SARCINI .

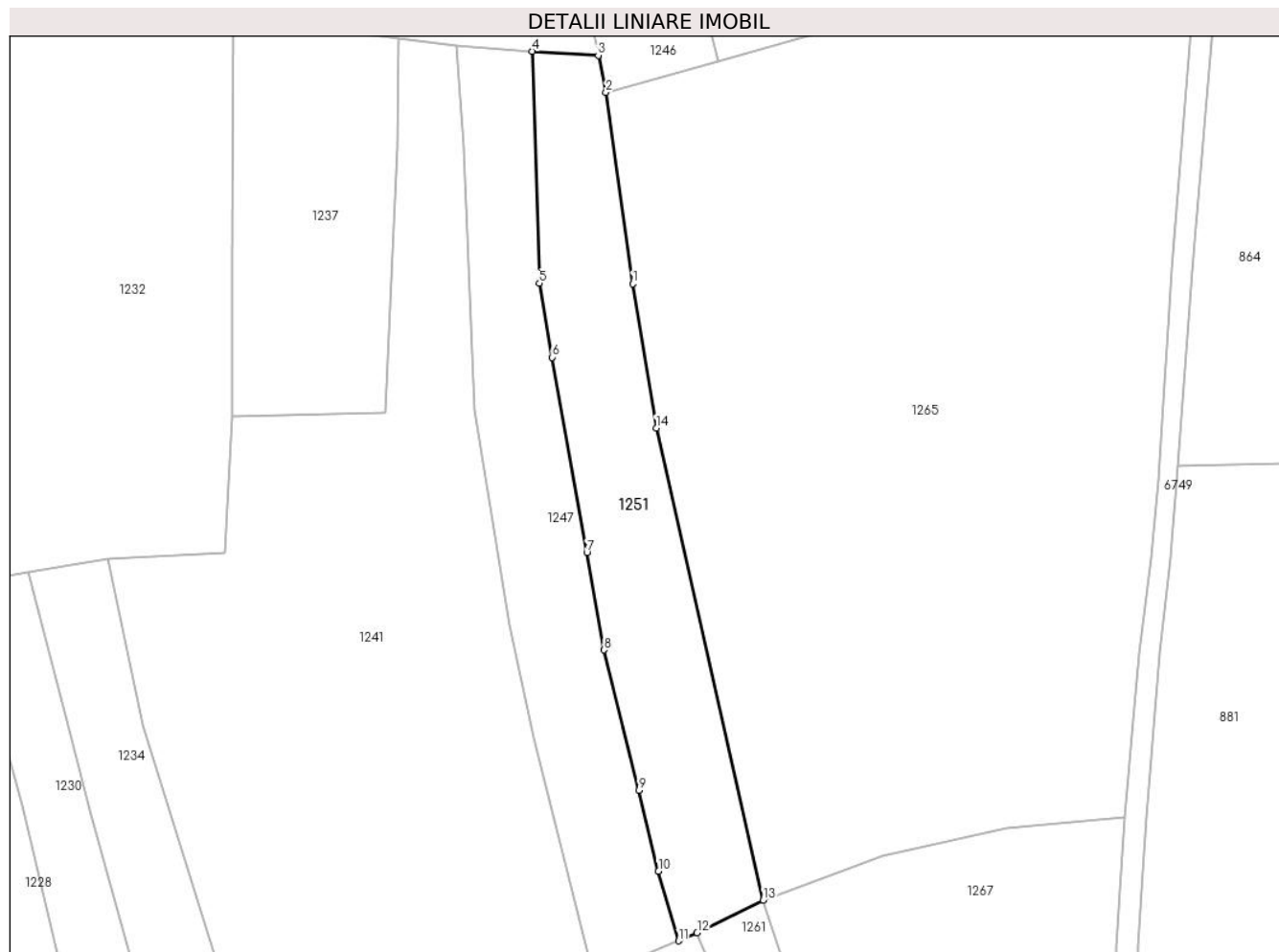
Inscrieri privind dezmembramintele dreptului de proprietate, drepturi reale de garanție și sarcini	Referințe
NU SUNT	

Anexa Nr. 1 La Partea I

Teren

Nr cadastral	Suprafața (mp)*	Observații / Referințe
	2.324	

* Suprafața este determinată în planul de proiecție Stereo 70.



Date referitoare la teren

Crt	Categorie folosință	Intravilan	Suprafața (mp)	Tarla	Parcelă	Nr. topo	Observații / Referințe
1	faneata	NU	2.324	-	-	-	Obarsia Vartopului, Nr. Cad. Partial 681; Partial 683, din planul cadastral 1:2880, editia 1874 - Cuptoare

Lungime Segmente

1) Valorile lungimilor segmentelor sunt obținute din proiecție în plan.

Punct început	X / Y	Punct sfârșit	X / Y	Lungime segment (** (m)
1	286.060,298 393.816,375	2	286.055,731 393.848,9	32.844
2	286.055,731 393.848,9	3	286.054,433 393.855,168	6.401
3	286.054,433 393.855,168	4	286.043,193 393.855,862	11.261
4	286.043,193 393.855,862	5	286.044,431 393.816,461	39.421
5	286.044,431 393.816,461	6	286.046,625 393.803,852	12.798

Punct început	X / Y	Punct sfârșit	X / Y	Lungime segment (** (m)
6	286.046,625 393.803,852	7	286.052,486 393.770,704	33.663
7	286.052,486 393.770,704	8	286.055,407 393.754,127	16.832
8	286.055,407 393.754,127	9	286.061,347 393.730,287	24.569
9	286.061,347 393.730,287	10	286.064,684 393.716,503	14.182
10	286.064,684 393.716,503	11	286.068,087 393.704,696	12.287
11	286.068,087 393.704,696	12	286.071,249 393.706,099	3.46
12	286.071,249 393.706,099	13	286.082,492 393.711,584	12.51
13	286.082,492 393.711,584	14	286.064,314 393.791,833	82.281
14	286.064,314 393.791,833	1	286.060,298 393.816,375	24.869

** Lungimile segmentelor sunt determinate în planul de proiecție Stereo 70 și sunt rotunjite la 1 milimetru.

*** Distanța dintre puncte este formată din segmente cumulate ce sunt mai mici decât valoarea 1 milimetru.

**DATE DESPRE IMOBILUL NR. 1252**

Oficiul de Cadastru și Publicitate Imobiliară CARAS-SEVERIN
Biroul de Cadastru și Publicitate Imobiliară Caransebes

A. Partea I. Descrierea imobilului

TEREN Extravilan

Adresa: Jud. Caraș-Severin

Nr. Crt	Nr cadastral Nr. topografic	Suprafața* (mp)	Observații / Referințe
A1		2.710	Sector cadastral:54 Teren neimprijmit;

B. Partea II. Proprietari și acte

Inscrieri privitoare la dreptul de proprietate și alte drepturi reale		Referințe
1014 / 24/05/2023		
Act Normativ nr. 7, din 13/03/1996 emis de Parlamentul Romaniei;		
B1	Intabulare, drept de PROPRIETATE, dobandit prin Lege, cota actuala 1/1 1) NEIDENTIFICAT NEIDENTIFICAT	A1
1014 / 24/03/2023		
Act Normativ nr. 7, din 13/03/1996 emis de Parlamentul Romaniei (Adeverinta nr. 1805/03.05.2023, emisa de Primaria Comunei Cornea);		
B2	Se noteaza posesia factica in favoarea lui 1) JURESCU FANICA	A1

C. Partea III. SARCINI .

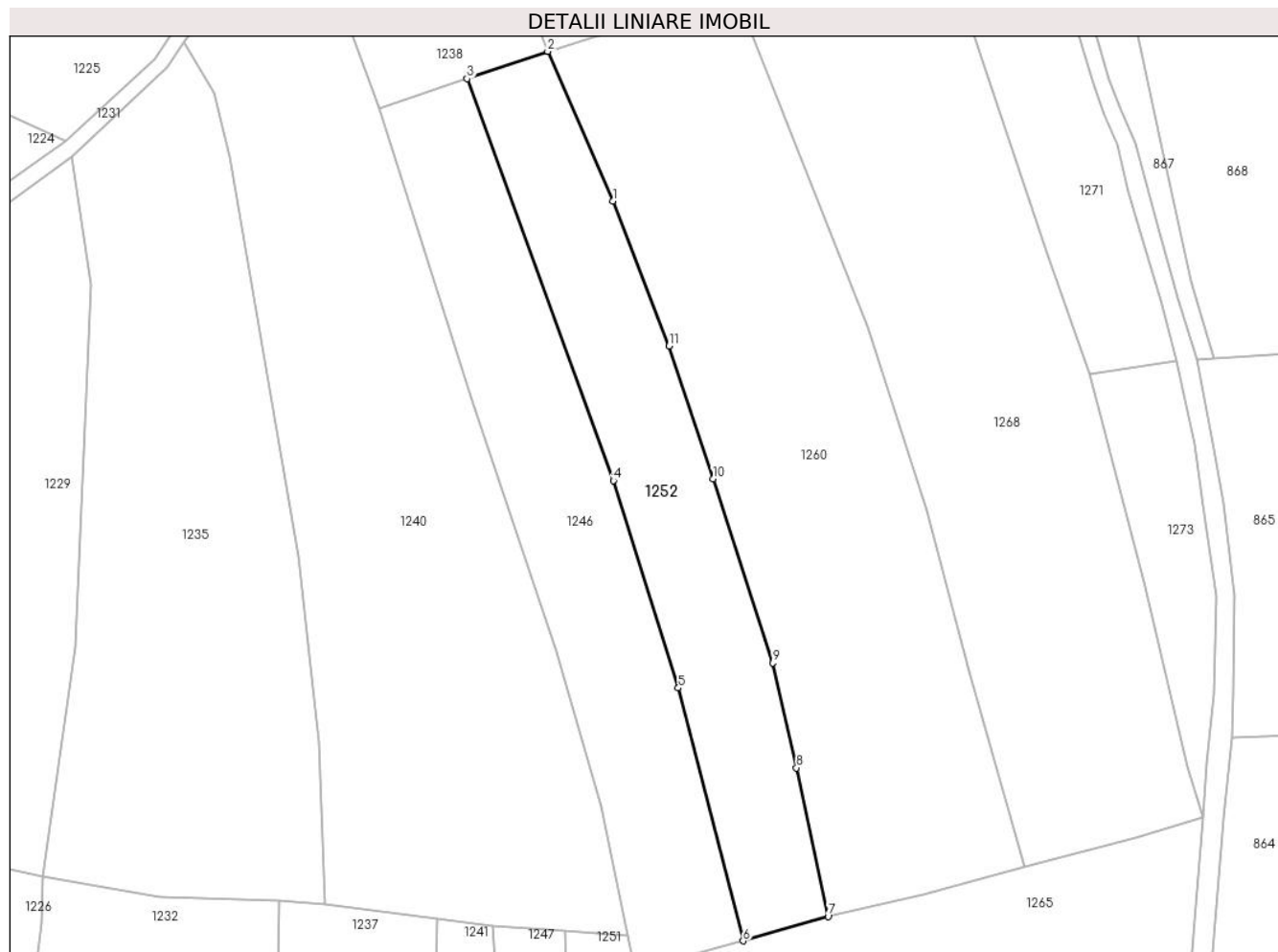
Inscrieri privind dezmembramintele dreptului de proprietate, drepturi reale de garanție și sarcini	Referințe
NU SUNT	

Anexa Nr. 1 La Partea I

Teren

Nr cadastral	Suprafața (mp)*	Observații / Referințe
	2.710	

* Suprafața este determinată în planul de proiecție Stereo 70.



Date referitoare la teren

Crt	Categorie folosință	Intravilan	Suprafața (mp)	Tarla	Parcelă	Nr. topo	Observații / Referințe
1	faneata	NU	2.710	-	-	-	Obarsia Vartopului, Nr. Cad. Partial 710, din planul cadastral 1:2880, editia 1874 - Cuptoare

Lungime Segmente

1) Valorile lungimilor segmentelor sunt obținute din proiecție în plan.

Punct început	X / Y	Punct sfârșit	X / Y	Lungime segment (** (m)
1	286.051,772 393.985,56	2	286.040,186 394.012,145	29.0
2	286.040,186 394.012,145	3	286.025,88 394.007,285	15.109
3	286.025,88 394.007,285	4	286.051,879 393.935,902	75.971
4	286.051,879 393.935,902	5	286.063,396 393.899,064	38.596
5	286.063,396 393.899,064	6	286.074,926 393.854,136	46.384

Punct început	X / Y	Punct sfârșit	X / Y	Lungime segment (** (m)
6	286.074,926 393.854,136	7	286.090,036 393.858,477	15.721
7	286.090,036 393.858,477	8	286.084,421 393.884,876	26.99
8	286.084,421 393.884,876	9	286.080,204 393.903,504	19.099
9	286.080,204 393.903,504	10	286.069,552 393.936,236	34.422
10	286.069,552 393.936,236	11	286.061,759 393.959,784	24.805
11	286.061,759 393.959,784	1	286.051,772 393.985,56	27.643

** Lungimile segmentelor sunt determinate în planul de proiecție Stereo 70 și sunt rotunjite la 1 milimetru.

*** Distanța dintre puncte este formată din segmente cumulate ce sunt mai mici decât valoarea 1 milimetru.

**DATE DESPRE IMOBILUL NR. 1253**

Oficiul de Cadastru și Publicitate Imobiliară CARAS-SEVERIN
Biroul de Cadastru și Publicitate Imobiliară Caransebes

A. Partea I. Descrierea imobilului

TEREN Extravilan

Adresa: Jud. Caraș-Severin

Nr. Crt	Nr cadastral Nr. topografic	Suprafața* (mp)	Observații / Referințe
A1		7.037	Sector cadastral:54 Teren neimprejmut;

B. Partea II. Proprietari și acte

Inscrieri privitoare la dreptul de proprietate și alte drepturi reale		Referințe
1034 / 26/05/2023		
Act Normativ nr. 7, din 13/03/1996 emis de Parlamentul Romaniei;		
B1	Intabulare, drept de PROPRIETATE, dobandit prin Lege, cota actuala 1/1 1) NEIDENTIFICAT NEIDENTIFICAT	A1
Act Normativ nr. 7, din 13/03/1996 emis de Parlamentul Romaniei (Adeverinta nr. 2366/23.05.2023, emisa de Primaria Comunei Cornea);		
B2	Se noteaza posesia factica in favoarea lui 1) STOLOJESCU NICOLAIE	A1

C. Partea III. SARCINI .

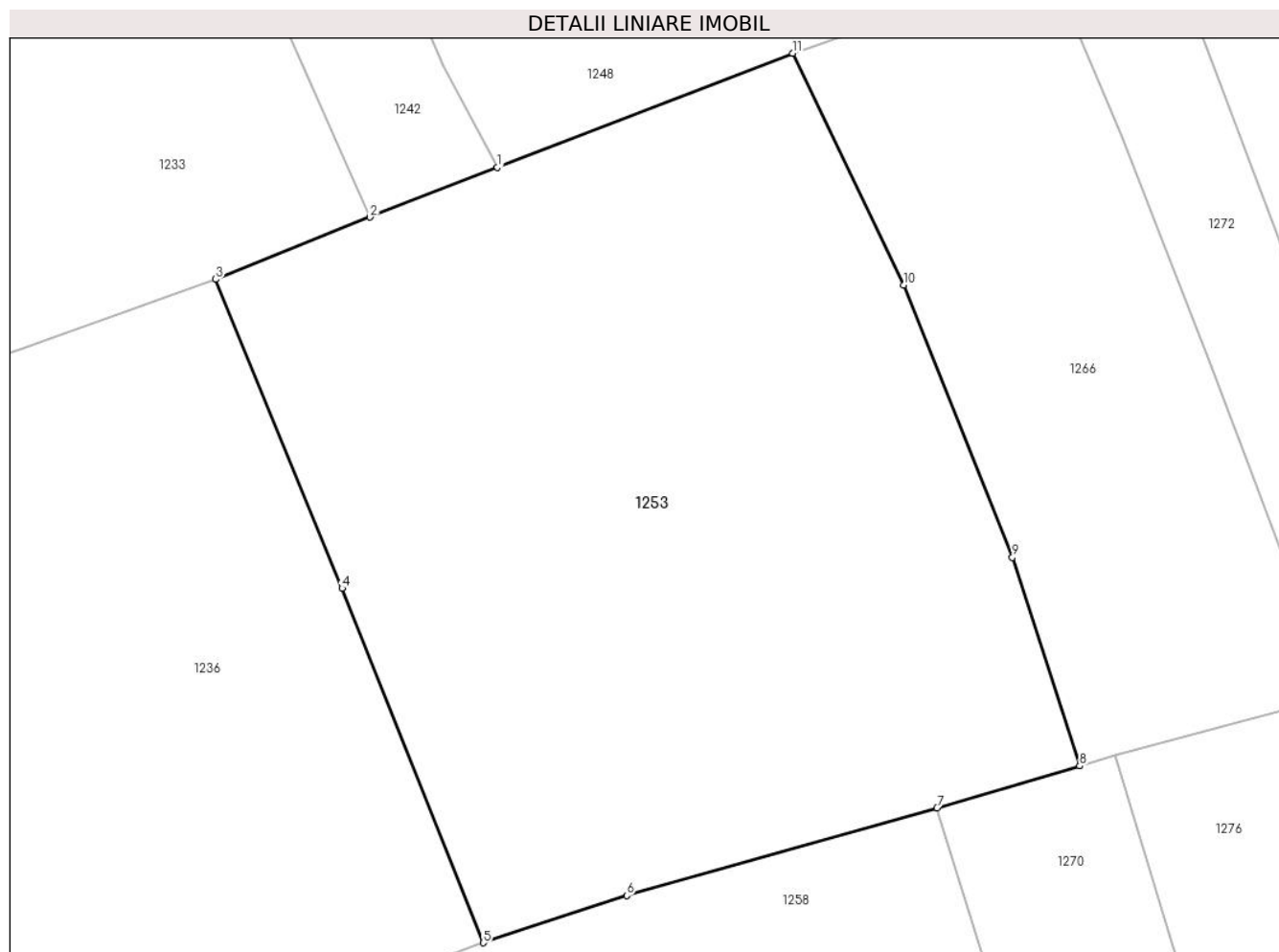
Inscrieri privind dezmembramintele dreptului de proprietate, drepturi reale de garanție și sarcini	Referințe
NU SUNT	

Anexa Nr. 1 La Partea I

Teren

Nr cadastral	Suprafața (mp)*	Observații / Referințe
	7.037	

* Suprafața este determinată în planul de proiecție Stereo 70.



Date referitoare la teren

Crt	Categorie folosință	Intravilan	Suprafața (mp)	Tarla	Parcelă	Nr. topo	Observații / Referințe
1	faneata	NU	7.037	-	-	-	Obarsia Vartopului, Nr. Cad. 673; 674; Partial 675, din planul cadastral 1: 2880, editia 1874 - Cuptoare

Lungime Segmente

1) Valorile lungimilor segmentelor sunt obținute din proiecție în plan.

Punct început	X / Y	Punct sfârșit	X / Y	Lungime segment (** (m)
1	286.042,323 393.616,534	2	286.026,669 393.610,403	16.812
2	286.026,669 393.610,403	3	286.007,709 393.602,795	20.429
3	286.007,709 393.602,795	4	286.023,231 393.564,856	40.992
4	286.023,231 393.564,856	5	286.040,595 393.521,35	46.843
5	286.040,595 393.521,35	6	286.058,188 393.527,139	18.52

Punct început	X / Y	Punct sfârșit	X / Y	Lungime segment (** (m)
6	286.058,188 393.527,139	7	286.096,311 393.537,918	39.618
7	286.096,311 393.537,918	8	286.113,838 393.543,064	18.267
8	286.113,838 393.543,064	9	286.105,564 393.568,647	26.888
9	286.105,564 393.568,647	10	286.092,196 393.602,082	36.008
10	286.092,196 393.602,082	11	286.078,574 393.630,534	31.545
11	286.078,574 393.630,534	1	286.042,323 393.616,534	38.86

** Lungimile segmentelor sunt determinate în planul de proiecție Stereo 70 și sunt rotunjite la 1 milimetru.

*** Distanța dintre puncte este formată din segmente cumulate ce sunt mai mici decât valoarea 1 milimetru.

**DATE DESPRE IMOBILUL NR. 1254**

Oficiul de Cadastru și Publicitate Imobiliară CARAS-SEVERIN
Biroul de Cadastru și Publicitate Imobiliară Caransebes

A. Partea I. Descrierea imobilului

TEREN Extravilan

Adresa: Jud. Caraș-Severin

Nr. Crt	Nr cadastral Nr. topografic	Suprafața* (mp)	Observații / Referințe
A1		2.841	Sector cadastral:54 Teren neimprejmut;

B. Partea II. Proprietari și acte

Inscrieri privitoare la dreptul de proprietate și alte drepturi reale		Referințe
897 / 31/05/2023		
Act Normativ nr. 7, din 13/03/1996 emis de Parlamentul Romaniei;		
B1	Intabulare, drept de PROPRIETATE, dobandit prin Lege, cota actuala 1/1 1) NEIDENTIFICAT NEIDENTIFICAT	A1
Act Normativ nr. 7, din 13/03/1996 emis de Parlamentul Romaniei (Adeverinta nr. 1793/05.05.2023, emisa de Primaria Comunei Cornea);		
B2	Se noteaza posesia factica in favoarea lui 1) ILIESCU ICOANA	A1

C. Partea III. SARCINI .

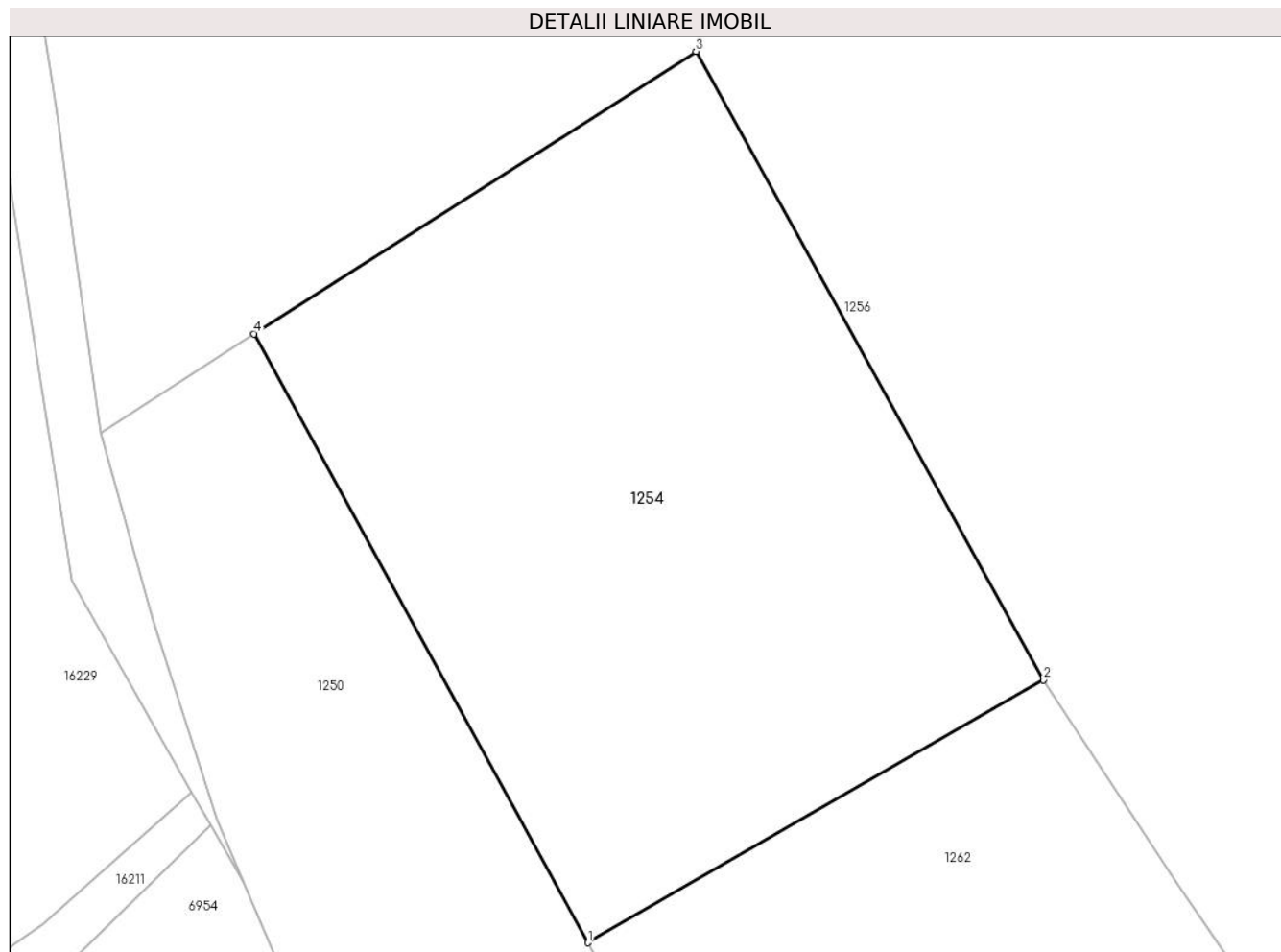
Inscrieri privind dezmembramintele dreptului de proprietate, drepturi reale de garanție și sarcini	Referințe
NU SUNT	

Anexa Nr. 1 La Partea I

Teren

Nr cadastral	Suprafața (mp)*	Observații / Referințe
	2.841	

* Suprafața este determinată în planul de proiecție Stereo 70.



Date referitoare la teren

Crt	Categorie folosință	Intra vilan	Suprafața (mp)	Tarla	Parcelă	Nr. topo	Observații / Referințe
1	faneata	NU	2.841	-	-	-	Obarsia Vartopului, Nr. Cad. Partial 639, din planul cadastral 1:2880, editia 1874 - Cuptoare

Lungime Segmente

1) Valorile lungimilor segmentelor sunt obținute din proiecție în plan.

Punct început	X / Y	Punct sfârșit	X / Y	Lungime segment (** (m)
1	286.063,813 393.066,232	2	286.103,696 393.089,242	46.045
2	286.103,696 393.089,242	3	286.073,263 393.144,268	62.881
3	286.073,263 393.144,268	4	286.034,549 393.119,547	45.934
4	286.034,549 393.119,547	1	286.063,813 393.066,232	60.819

**** Lungimile segmentelor sunt determinate în planul de proiecție Stereo 70 și sunt rotunjite la 1 milimetru.**

***** Distanța dintre puncte este formată din segmente cumulate ce sunt mai mici decât valoarea 1 milimetru.**

**DATE DESPRE IMOBILUL NR. 1255**

Oficiul de Cadastru și Publicitate Imobiliară CARAS-SEVERIN
Biroul de Cadastru și Publicitate Imobiliară Caransebes

A. Partea I. Descrierea imobilului

TEREN Extravilan

Adresa: Jud. Caraș-Severin

Nr. Crt	Nr cadastral Nr. topografic	Suprafața* (mp)	Observații / Referințe
A1		4.092	Sector cadastral:54 Teren neimprijmit;

B. Partea II. Proprietari și acte

Inscrieri privitoare la dreptul de proprietate și alte drepturi reale		Referințe
907 / 31/05/2023		
Act Normativ nr. 7, din 13/03/1996 emis de Parlamentul Romaniei;		
B1	Intabulare, drept de PROPRIETATE, dobandit prin Lege, cota actuala 1/1 1) NEIDENTIFICAT NEIDENTIFICAT	A1
Act Normativ nr. 7, din 13/03/1996 emis de Parlamentul Romaniei (Adeverinta nr. 1791/03.05.2023, emisa de Primaria Comunei Cornea);		
B2	Se noteaza posesia factica in favoarea lui 1) DOMANEANTU MARIA	A1

C. Partea III. SARCINI .

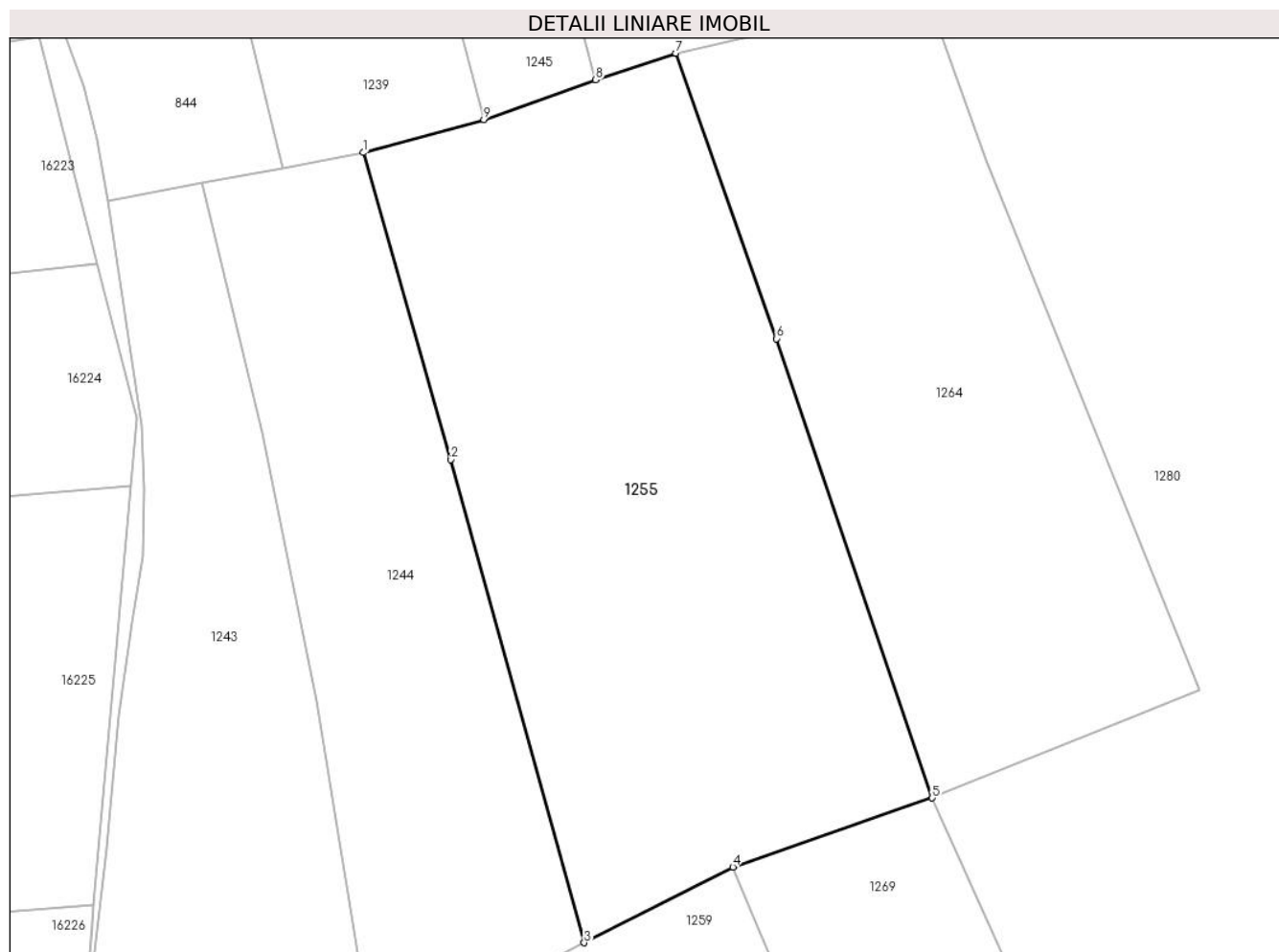
Inscrieri privind dezmembramintele dreptului de proprietate, drepturi reale de garanție și sarcini	Referințe
NU SUNT	

Anexa Nr. 1 La Partea I

Teren

Nr cadastral	Suprafața (mp)*	Observații / Referințe
	4.092	

* Suprafața este determinată în planul de proiecție Stereo 70.



Date referitoare la teren

Crt	Categorie folosință	Intravilan	Suprafața (mp)	Tarla	Parcelă	Nr. topo	Observații / Referințe
1	faneata	NU	4.092	-	-	-	Obarsia Vartopolui, Nr. Cad. Partial 658, din planul cadastral 1:2880, editia 1874 - Cuptoare

Lungime Segmente

1) Valorile lungimilor segmentelor sunt obținute din proiecție în plan.

Punct început	X / Y	Punct sfârșit	X / Y	Lungime segment (** (m)
1	286.037,049 393.379,613	2	286.047,675 393.342,481	38.623
2	286.047,675 393.342,481	3	286.063,799 393.284,077	60.588
3	286.063,799 393.284,077	4	286.081,769 393.293,252	20.177
4	286.081,769 393.293,252	5	286.105,898 393.301,576	25.524
5	286.105,898 393.301,576	6	286.087,084 393.357,125	58.649

Punct început	X / Y	Punct sfârșit	X / Y	Lungime segment (** (m)
6	286.087,084 393.357,125	7	286.074,884 393.391,635	36.603
7	286.074,884 393.391,635	8	286.065,182 393.388,412	10.223
8	286.065,182 393.388,412	9	286.051,662 393.383,604	14.349
9	286.051,662 393.383,604	1	286.037,049 393.379,613	15.148

** Lungimile segmentelor sunt determinate în planul de proiecție Stereo 70 și sunt rotunjite la 1 milimetru.

*** Distanța dintre puncte este formată din segmente cumulate ce sunt mai mici decât valoarea 1 milimetru.

**DATE DESPRE IMOBILUL NR. 1256**

Oficiul de Cadastru și Publicitate Imobiliară CARAS-SEVERIN
Biroul de Cadastru și Publicitate Imobiliară Caransebes

A. Partea I. Descrierea imobilului

TEREN Extravilan

Nr. CF vechi:1161-Cuptoare

Adresa: Jud. Caraș-Severin

Nr. Crt	Nr cadastral Nr. topografic	Suprafața* (mp)	Observații / Referințe
A1		14.299	Sector cadastral:54 Teren neimprijmit;

B. Partea II. Proprietari și acte

Inscrieri privitoare la dreptul de proprietate și alte drepturi reale		Referințe
14954 / 06/08/2008		
Act Notarial nr. 230, din 01/01/2008 emis de Parlamentul Romaniei (certificat de mostenitor);		
B2	Intabulare, drept de PROPRIETATE, dobandit prin Succesiune, cota actuala 5755/14299 1) VASILESCU PAVEL	A1
Act Normativ nr. 7, din 13/03/1996 emis de Parlamentul Romaniei;		
B2	Intabulare, drept de PROPRIETATE, dobandit prin Lege, cota actuala 8544/14299 1) NEIDENTIFICAT NEIDENTIFICAT	A1
Act Normativ nr. 7, din 13/03/1996 emis de Parlamentul Romaniei (Adeverinta nr. 1781/03.05.2023, emisa de Primaria Comunei Cornea);		
B3	Se noteaza posesia factica pe suprafata de 8544 mp in favoarea lui 1) VASILESCU PAVEL	A1

C. Partea III. SARCINI .

Inscrieri privind dezmembramintele dreptului de proprietate, drepturi reale de garanție și sarcini	Referințe
NU SUNT	

Punct început	X / Y	Punct sfârșit	X / Y	Lungime segment (** (m)	Punct început	X / Y	Punct sfârșit	X / Y	Lungime segment (** (m)
11	286.000,702 393.243,775	12	285.999,958 393.235,199	8.608	12	285.999,958 393.235,199	13	285.998,686 393.223,858	11.412
13	285.998,686 393.223,858	14	285.998,164 393.220,191	3.704	14	285.998,164 393.220,191	15	285.997,813 393.212,164	8.035
15	285.997,813 393.212,164	16	285.998,305 393.205,237	6.945	16	285.998,305 393.205,237	17	285.999,845 393.196,546	8.826
17	285.999,845 393.196,546	18	286.002,842 393.184,666	12.252	18	286.002,842 393.184,666	19	286.006,72 393.174,121	11.235
19	286.006,72 393.174,121	20	286.010,093 393.166,413	8.414	20	286.010,093 393.166,413	21	286.014,057 393.154,064	12.969
21	286.014,057 393.154,064	22	286.016,002 393.146,735	7.583	22	286.016,002 393.146,735	23	286.017,269 393.138,682	8.152
23	286.017,269 393.138,682	24	286.018,749 393.127,292	11.485	24	286.018,749 393.127,292	25	286.021,101 393.110,917	16.543
25	286.021,101 393.110,917	26	286.034,549 393.119,547	15.979	26	286.034,549 393.119,547	27	286.073,263 393.144,268	45.934
27	286.073,263 393.144,268	28	286.103,696 393.089,242	62.881	28	286.103,696 393.089,242	29	286.115,526 393.071,246	21.536
29	286.115,526 393.071,246	30	286.136,318 393.041,413	36.364	30	286.136,318 393.041,413	1	286.168,77 393.063,669	39.35

** Lungimile segmentelor sunt determinate în planul de proiecție Stereo 70 și sunt rotunjite la 1 milimetru.

*** Distanța dintre puncte este formată din segmente cumulate ce sunt mai mici decât valoarea 1 milimetru.

**DATE DESPRE IMOBILUL NR. 1257**

Oficiul de Cadastru și Publicitate Imobiliară CARAS-SEVERIN
Biroul de Cadastru și Publicitate Imobiliară Caransebes

A. Partea I. Descrierea imobilului

TEREN Extravilan

Adresa: Jud. Caraș-Severin

Nr. Crt	Nr cadastral Nr. topografic	Suprafața* (mp)	Observații / Referințe
A1		883	Sector cadastral:54 Teren neimprejmuit;

B. Partea II. Proprietari și acte

Inscrieri privitoare la dreptul de proprietate și alte drepturi reale	Referințe
1031 / 26/05/2023	
Act Normativ nr. 7, din 13/03/1996 emis de Parlamentul Romaniei;	
B1	A1
Intabulare, drept de PROPRIETATE, dobandit prin Lege, cota actuala 1/1 1) NEIDENTIFICAT NEIDENTIFICAT	
Act Normativ nr. 7, din 13/03/1996 emis de Parlamentul Romaniei (Adeverinta nr. 2853/20.06.2023, emisa de Primaria Comunei Cornea);	
B2	A1
Se noteaza posesia factica in favoarea lui 1) OLARIU IOANA	

C. Partea III. SARCINI .

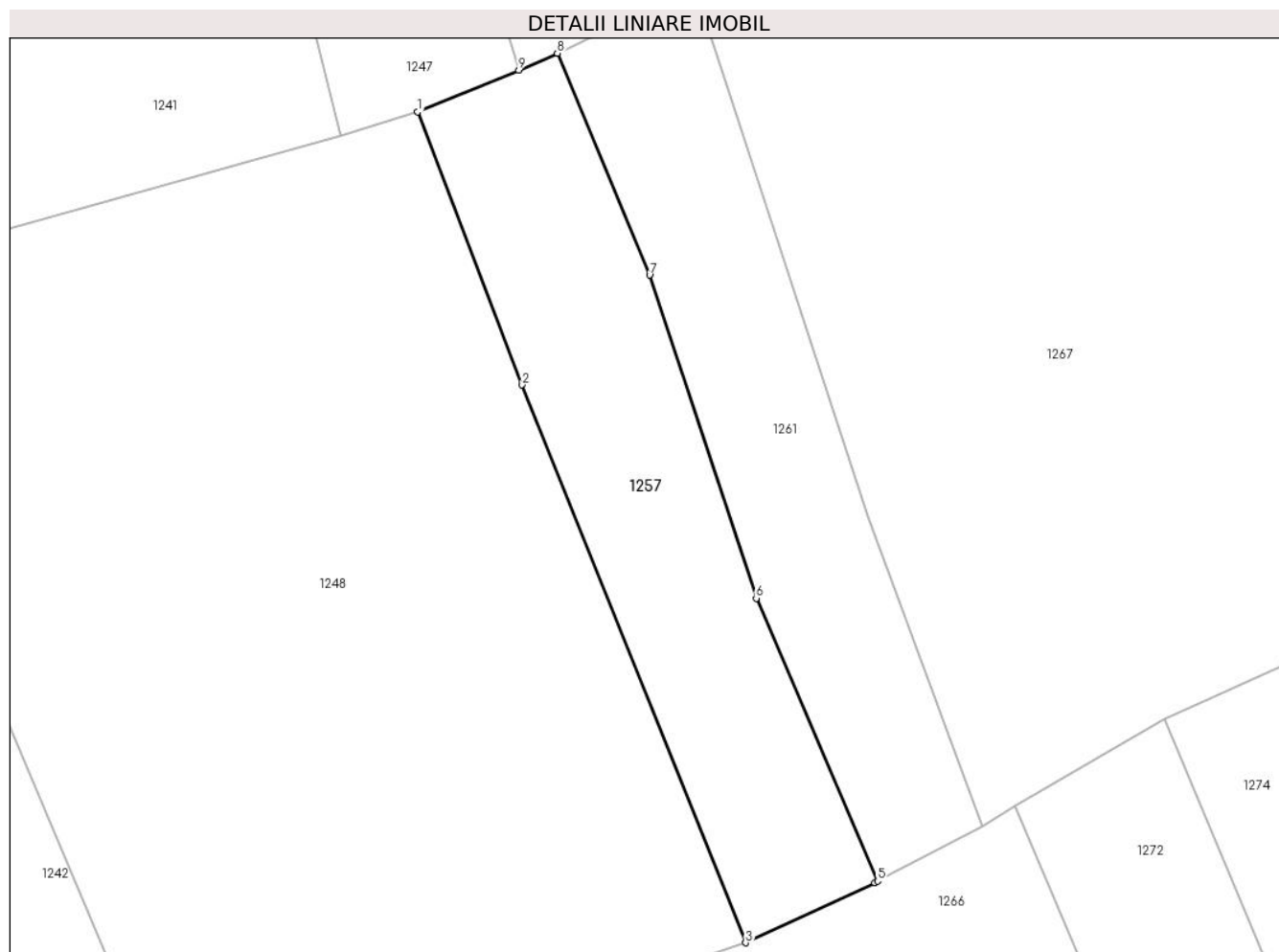
Inscrieri privind dezmembramintele dreptului de proprietate, drepturi reale de garanție și sarcini	Referințe
NU SUNT	

Anexa Nr. 1 La Partea I

Teren

Nr cadastral	Suprafața (mp)*	Observații / Referințe
	883	

* Suprafața este determinată în planul de proiecție Stereo 70.



Date referitoare la teren

Crt	Categorie folosință	Intravilan	Suprafața (mp)	Tarla	Parcelă	Nr. topo	Observații / Referințe
1	faneata	NU	883	-	-	-	Obarsia Vartopului, Nr. Cad. -, din planul cadastral 1:2880, editia 1874 - Cuptoare

Lungime Segmente

1) Valorile lungimilor segmentelor sunt obținute din proiecție în plan.

Punct început	X / Y	Punct sfârșit	X / Y	Lungime segment (** (m)
1	286.059,817 393.701,3	2	286.068,375 393.678,936	23.945
2	286.068,375 393.678,936	3	286.086,686 393.633,251	49.217
3	286.086,686 393.633,251	4	286.097,266 393.638,179	11.672
4	286.097,266 393.638,179	5	286.097,498 393.638,302	0.262
5	286.097,498 393.638,302	6	286.087,557 393.661,464	25.205

Punct început	X / Y	Punct sfârșit	X / Y	Lungime segment (** (m)
6	286.087,557 393.661,464	7	286.078,818 393.687,931	27.873
7	286.078,818 393.687,931	8	286.071,249 393.706,099	19.682
8	286.071,249 393.706,099	9	286.068,087 393.704,696	3.46
9	286.068,087 393.704,696	1	286.059,817 393.701,3	8.94

** Lungimile segmentelor sunt determinate în planul de proiecție Stereo 70 și sunt rotunjite la 1 milimetru.

*** Distanța dintre puncte este formată din segmente cumulate ce sunt mai mici decât valoarea 1 milimetru.

**DATE DESPRE IMOBILUL NR. 1258**

Oficiul de Cadastru și Publicitate Imobiliară CARAS-SEVERIN
Biroul de Cadastru și Publicitate Imobiliară Caransebes

A. Partea I. Descrierea imobilului

TEREN Extravilan

Adresa: Jud. Caraș-Severin

Nr. Crt	Nr cadastral Nr. topografic	Suprafața* (mp)	Observații / Referințe
A1		9.509	Sector cadastral:54 Teren neimprijmit;

B. Partea II. Proprietari și acte

Inscrieri privitoare la dreptul de proprietate și alte drepturi reale		Referințe
1040 / 26/05/2023		
Act Normativ nr. 7, din 13/03/1996 emis de Parlamentul Romaniei;		
B1	Intabulare, drept de PROPRIETATE, dobandit prin Lege, cota actuala 1/1 1) NEIDENTIFICAT NEIDENTIFICAT	A1
Act Normativ nr. 7, din 13/03/1996 emis de Parlamentul Romaniei (Adeverinta nr. 1796/03.05.2023, emisa de Primaria Comunei Cornea);		
B2	Se noteaza posesia factica in favoarea lui 1) JURESCU STANA	A1

C. Partea III. SARCINI .

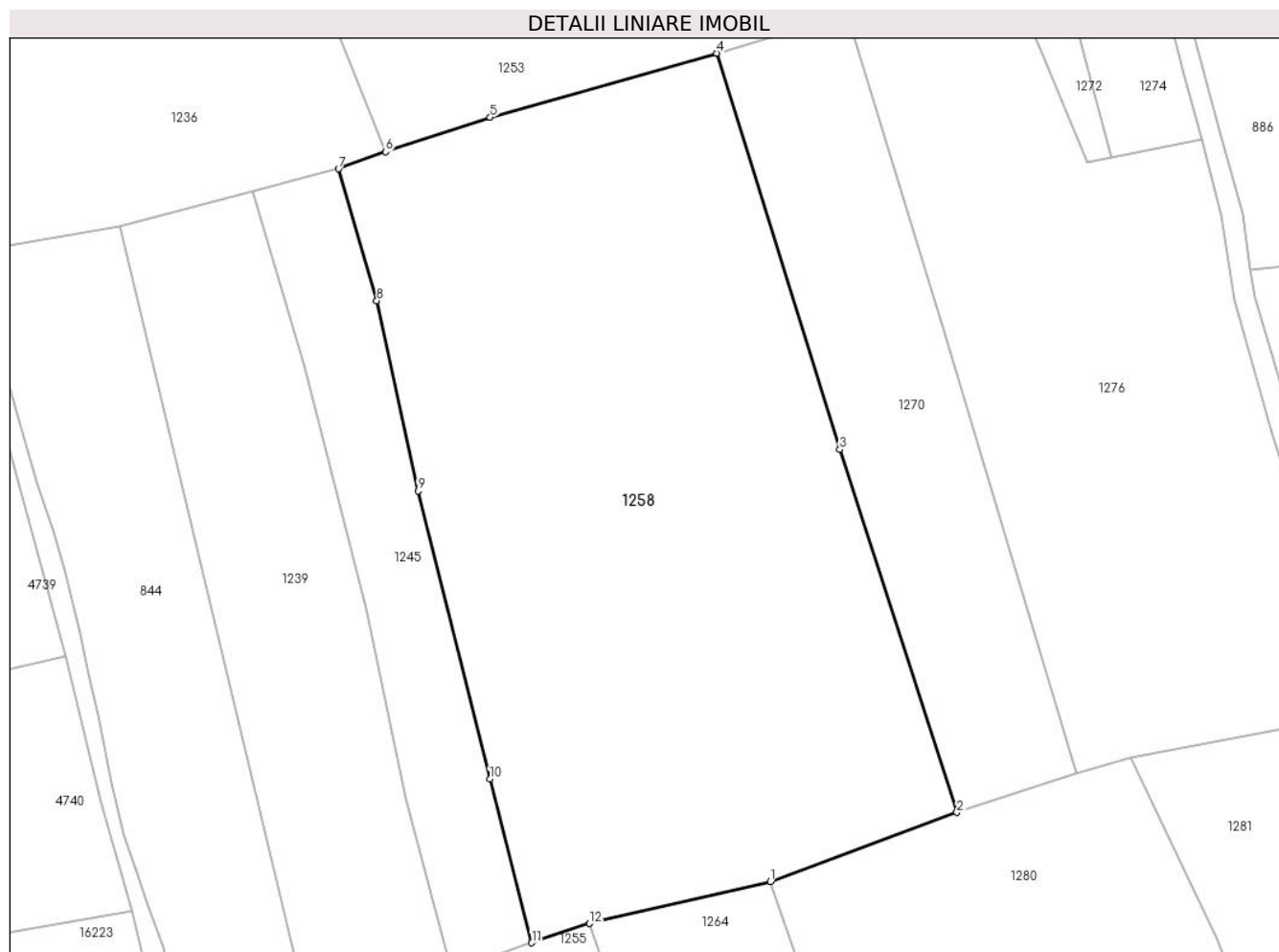
Inscrieri privind dezmembramintele dreptului de proprietate, drepturi reale de garanție și sarcini	Referințe
NU SUNT	

Anexa Nr. 1 La Partea I

Teren

Nr cadastral	Suprafața (mp)*	Observații / Referințe
	9.509	

* Suprafața este determinată în planul de proiecție Stereo 70.



Date referitoare la teren

Crt	Categorie folosință	Intravilan	Suprafața (mp)	Tarla	Parcelă	Nr. topo	Observații / Referințe
1	faneata	NU	9.509	-	-	-	Obarsia Vartopului, Nr. Cad. 668; 669, din planul cadastral 1:2880, editia 1874 - Cuptoare

Lungime Segmente

1) Valorile lungimilor segmentelor sunt obținute din proiecție în plan.

Punct început	X / Y	Punct sfârșit	X / Y	Lungime segment (** (m)
1	286.105,315 393.398,677	2	286.136,67 393.410,302	33.441
2	286.136,67 393.410,302	3	286.116,978 393.471,3	64.098
3	286.116,978 393.471,3	4	286.096,311 393.537,918	69.75
4	286.096,311 393.537,918	5	286.058,188 393.527,139	39.618
5	286.058,188 393.527,139	6	286.040,595 393.521,35	18.52

Punct început	X / Y	Punct sfârșit	X / Y	Lungime segment (** (m)
6	286.040,595 393.521,35	7	286.032,669 393.518,472	8.433
7	286.032,669 393.518,472	8	286.039,118 393.496,322	23.069
8	286.039,118 393.496,322	9	286.046,035 393.464,322	32.74
9	286.046,035 393.464,322	10	286.058,11 393.415,928	49.877
10	286.058,11 393.415,928	11	286.065,182 393.388,412	28.411
11	286.065,182 393.388,412	12	286.074,884 393.391,635	10.223
12	286.074,884 393.391,635	1	286.105,315 393.398,677	31.235

** Lungimile segmentelor sunt determinate în planul de proiecție Stereo 70 și sunt rotunjite la 1 milimetru.

*** Distanța dintre puncte este formată din segmente cumulate ce sunt mai mici decât valoarea 1 milimetru.

**DATE DESPRE IMOBILUL NR. 1259**

Oficiul de Cadastru și Publicitate Imobiliară CARAS-SEVERIN
Biroul de Cadastru și Publicitate Imobiliară Caransebes

A. Partea I. Descrierea imobilului

TEREN Extravilan

Adresa: Jud. Caraș-Severin

Nr. Crt	Nr cadastral Nr. topografic	Suprafața* (mp)	Observații / Referințe
A1		6.645	Sector cadastral:54 Teren neimpregmuit;

B. Partea II. Proprietari și acte

Inscrieri privitoare la dreptul de proprietate și alte drepturi reale		Referințe
903 / 31/05/2023		
Act Normativ nr. 7, din 13/03/1996 emis de Parlamentul Romaniei;		
B1	Intabulare, drept de PROPRIETATE, dobandit prin Lege, cota actuala 1/1 1) NEIDENTIFICAT NEIDENTIFICAT	A1
Act Normativ nr. 7, din 13/03/1996 emis de Parlamentul Romaniei (Adeverinta nr. 1788/03.05.2023, emisa de Primaria Comunei Cornea);		
B2	Se noteaza posesia factica in favoarea lui 1) LUPULESCU STEFAN	A1

C. Partea III. SARCINI .

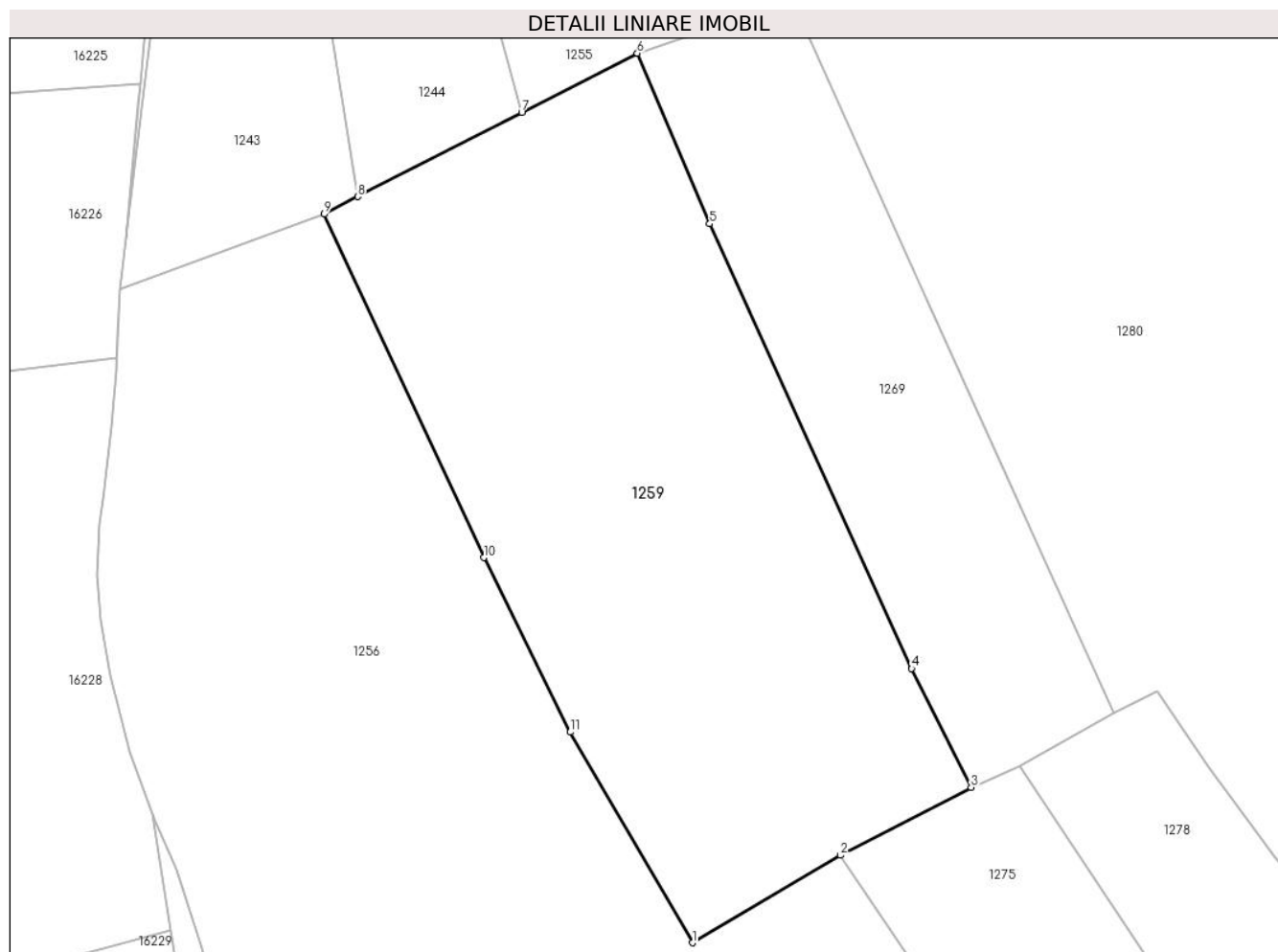
Inscrieri privind dezmembramintele dreptului de proprietate, drepturi reale de garanție și sarcini	Referințe
NU SUNT	

Anexa Nr. 1 La Partea I

Teren

Nr cadastral	Suprafața (mp)*	Observații / Referințe
	6.645	

* Suprafața este determinată în planul de proiecție Stereo 70.



Date referitoare la teren

Crt	Categorie folosință	Intra vilan	Suprafața (mp)	Tarla	Parcelă	Nr. topo	Observații / Referințe
1	faneata	NU	6.645	-	-	-	Obarsia Vartopului, Nr. Cad. 653; 654, din planul cadastral 1:2880, editia 1874 - Cuptoare

Lungime Segmente

1) Valorile lungimilor segmentelor sunt obținute din proiecție în plan.

Punct început	X / Y	Punct sfârșit	X / Y	Lungime segment (** (m)
1	286.090,331 393.155,011	2	286.113,384 393.168,59	26.755
2	286.113,384 393.168,59	3	286.133,679 393.179,177	22.891
3	286.133,679 393.179,177	4	286.124,439 393.197,611	20.62
4	286.124,439 393.197,611	5	286.093,036 393.266,747	75.934
5	286.093,036 393.266,747	6	286.081,769 393.293,252	28.8

Punct început	X / Y	Punct sfârșit	X / Y	Lungime segment (** (m)
6	286.081,769 393.293,252	7	286.063,799 393.284,077	20.177
7	286.063,799 393.284,077	8	286.038,276 393.270,968	28.692
8	286.038,276 393.270,968	9	286.033,089 393.268,237	5.862
9	286.033,089 393.268,237	10	286.057,875 393.214,873	58.839
10	286.057,875 393.214,873	11	286.071,324 393.187,746	30.278
11	286.071,324 393.187,746	1	286.090,331 393.155,011	37.853

** Lungimile segmentelor sunt determinate în planul de proiecție Stereo 70 și sunt rotunjite la 1 milimetru.

*** Distanța dintre puncte este formată din segmente cumulate ce sunt mai mici decât valoarea 1 milimetru.

**DATE DESPRE IMOBILUL NR. 1260**

Oficiul de Cadastru și Publicitate Imobiliară CARAS-SEVERIN
Biroul de Cadastru și Publicitate Imobiliară Caransebes

A. Partea I. Descrierea imobilului

TEREN Extravilan

Adresa: Jud. Caraș-Severin

Nr. Crt	Nr cadastral Nr. topografic	Suprafața* (mp)	Observații / Referințe
A1		5.595	Sector cadastral:54 Teren neimprijmit;

B. Partea II. Proprietari și acte

Inscrieri privitoare la dreptul de proprietate și alte drepturi reale		Referințe
1015 / 24/05/2023		
Act Normativ nr. 7, din 13/03/1996 emis de Parlamentul Romaniei;		
B1	Intabulare, drept de PROPRIETATE, dobandit prin Lege, cota actuala 1/1 1) NEIDENTIFICAT NEIDENTIFICAT	A1
Act Normativ nr. 7, din 13/03/1996 emis de Parlamentul Romaniei (Adeverinta nr. 1804/03.05.2023, emisa de Primaria Comunei Cornea);		
B2	Se noteaza posesia factica in favoarea lui 1) JURCHESCU PETRU	A1

C. Partea III. SARCINI .

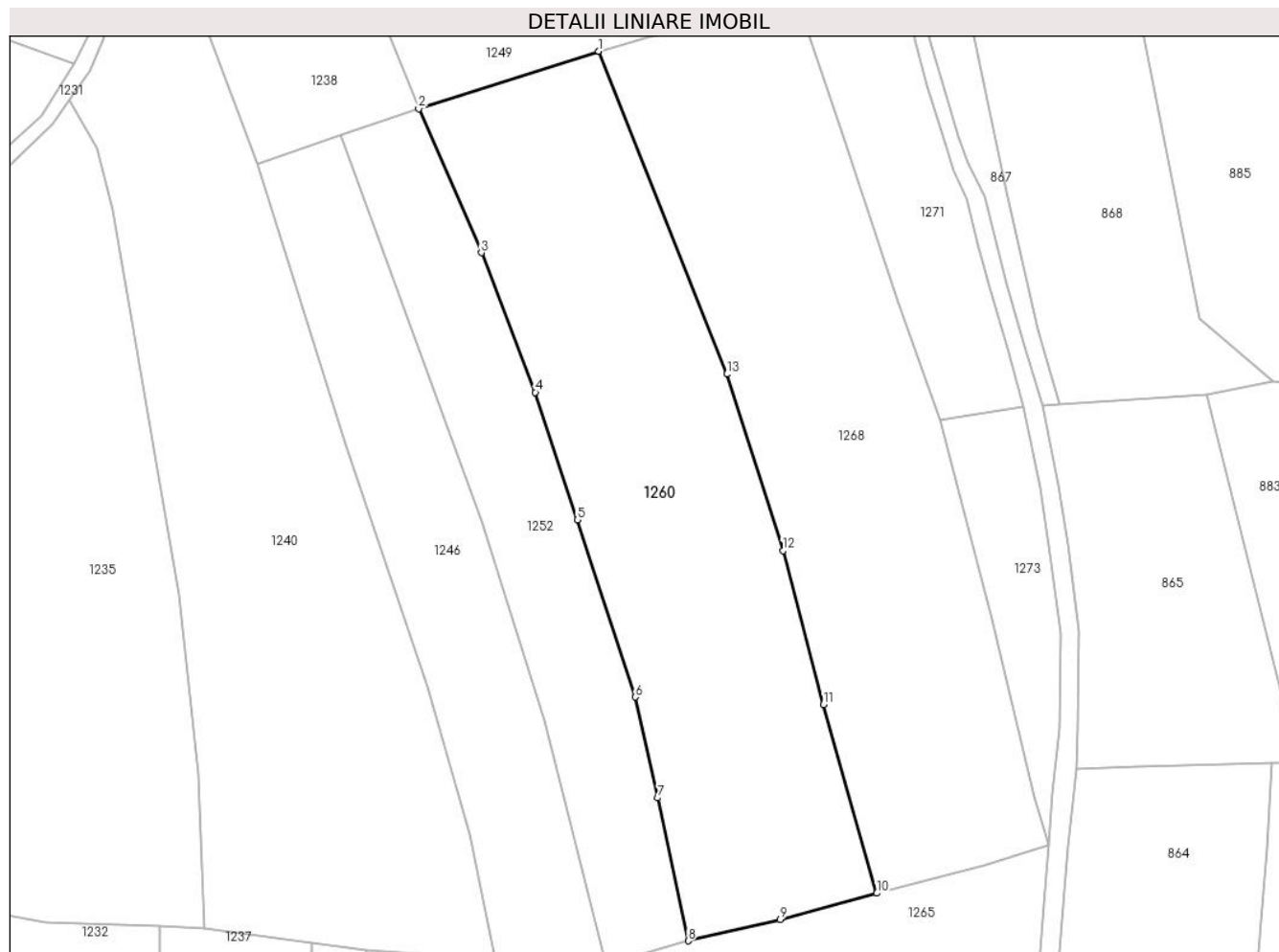
Inscrieri privind dezmembramintele dreptului de proprietate, drepturi reale de garanție și sarcini	Referințe
NU SUNT	

Anexa Nr. 1 La Partea I

Teren

Nr cadastral	Suprafața (mp)*	Observații / Referințe
	5.595	

* Suprafața este determinată în planul de proiecție Stereo 70.



Date referitoare la teren

Crt	Categorie folosință	Intravilan	Suprafața (mp)	Tarla	Parcelă	Nr. topo	Observații / Referințe
1	faneata	NU	5.595	-	-	-	Obarsia Vartopului, Nr. Cad. Partial 710, din planul cadastral 1:2880, editia 1874 - Cuptoare

Lungime Segmente

1) Valorile lungimilor segmentelor sunt obținute din proiecție în plan.

Punct început	X / Y	Punct sfârșit	X / Y	Lungime segment (** (m)
1	286.073,485 394.022,764	2	286.040,186 394.012,145	34.951
2	286.040,186 394.012,145	3	286.051,772 393.985,56	29.0
3	286.051,772 393.985,56	4	286.061,759 393.959,784	27.643
4	286.061,759 393.959,784	5	286.069,552 393.936,236	24.805
5	286.069,552 393.936,236	6	286.080,204 393.903,504	34.422

Punct început	X / Y	Punct sfârșit	X / Y	Lungime segment (** (m)
6	286.080,204 393.903,504	7	286.084,421 393.884,876	19.099
7	286.084,421 393.884,876	8	286.090,036 393.858,477	26.99
8	286.090,036 393.858,477	9	286.107,036 393.862,412	17.449
9	286.107,036 393.862,412	10	286.124,884 393.867,269	18.497
10	286.124,884 393.867,269	11	286.115,0 393.902,114	36.22
11	286.115,0 393.902,114	12	286.107,549 393.930,527	29.373
12	286.107,549 393.930,527	13	286.097,146 393.963,148	34.241
13	286.097,146 393.963,148	1	286.073,485 394.022,764	64.139

** Lungimile segmentelor sunt determinate în planul de proiecție Stereo 70 și sunt rotunjite la 1 milimetru.

*** Distanța dintre puncte este formată din segmente cumulate ce sunt mai mici decât valoarea 1 milimetru.

**DATE DESPRE IMOBILUL NR. 1261**

Oficiul de Cadastru și Publicitate Imobiliară CARAS-SEVERIN
Biroul de Cadastru și Publicitate Imobiliară Caransebes

A. Partea I. Descrierea imobilului

TEREN Extravilan

Adresa: Jud. Caraș-Severin

Nr. Crt	Nr cadastral Nr. topografic	Suprafața* (mp)	Observații / Referințe
A1		792	Sector cadastral:54 Teren neimpregmuit;

B. Partea II. Proprietari și acte

Inscrieri privitoare la dreptul de proprietate și alte drepturi reale		Referințe
1032 / 26/05/2023		
Act Normativ nr. 7, din 13/03/1996 emis de Parlamentul Romaniei;		
B1	Intabulare, drept de PROPRIETATE, dobandit prin Lege, cota actuala 1/1 1) NEIDENTIFICAT NEIDENTIFICAT	A1
Act Normativ nr. 7, din 13/03/1996 emis de Parlamentul Romaniei (Adeverinta nr. 2362/23.05.2023, emisa de Primaria Comunei Cornea);		
B2	Se noteaza posesia factica in favoarea lui 1) MUTASCU NICOLAE-CRISTIAN 2) GURGU IONUT-MARIUS	A1

C. Partea III. SARCINI .

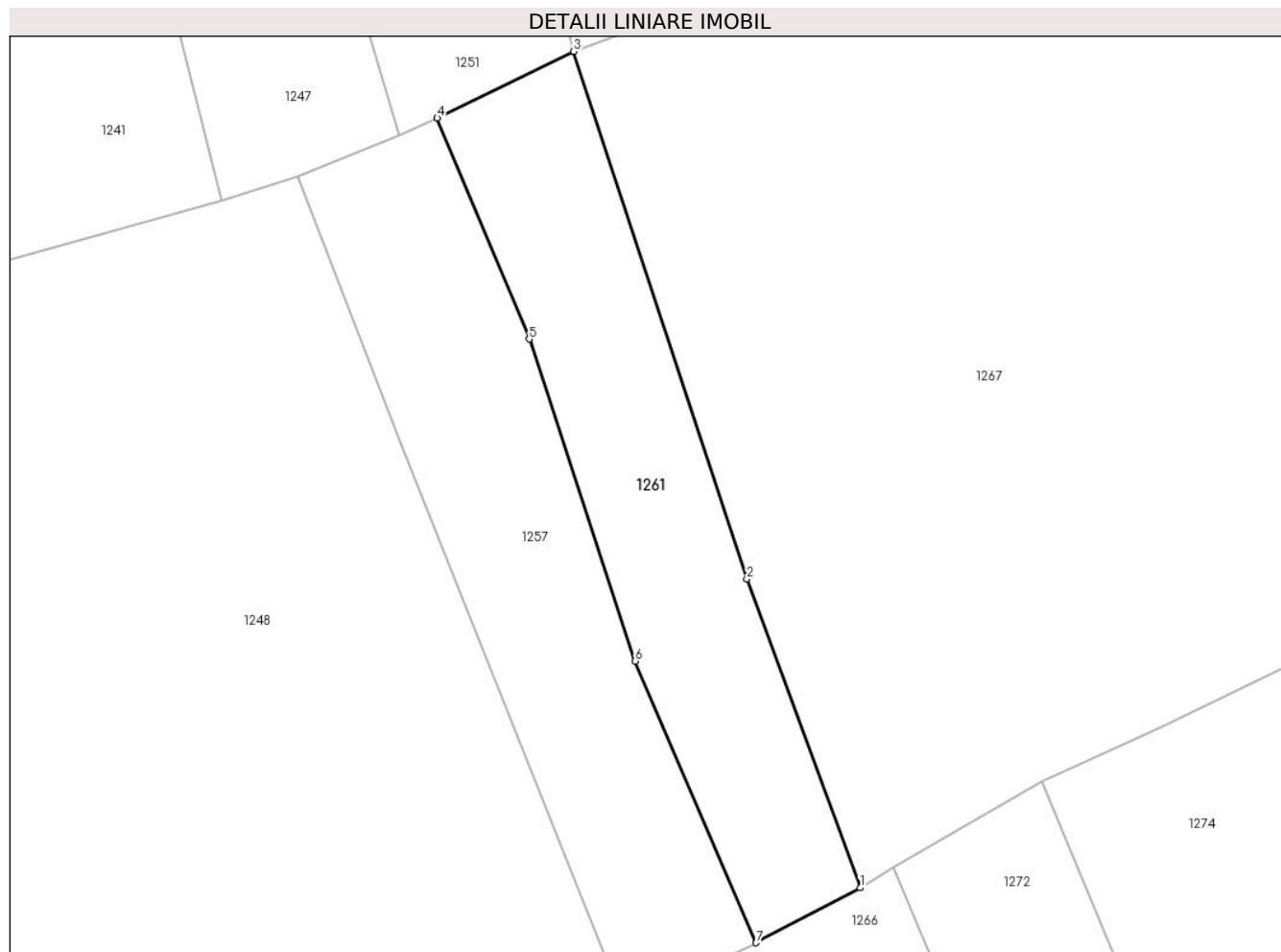
Inscrieri privind dezmembramintele dreptului de proprietate, drepturi reale de garanție și sarcini	Referințe
NU SUNT	

Anexa Nr. 1 La Partea I

Teren

Nr cadastral	Suprafața (mp)*	Observații / Referințe
	792	

* Suprafața este determinată în planul de proiecție Stereo 70.



Date referitoare la teren

Crt	Categorie folosință	Intravilan	Suprafața (mp)	Tarla	Parcelă	Nr. topo	Observații / Referințe
1	faneata	NU	792	-	-	-	Obarsia Vartopolui, Nr. Cad. -, din planul cadastral 1:2880, editia 1874 - Cuptoare

Lungime Segmente

1) Valorile lungimilor segmentelor sunt obținute din proiecție în plan.

Punct început	X / Y	Punct sfârșit	X / Y	Lungime segment (** (m)
1	286.106,072 393.642,82	2	286.096,741 393.668,203	27.043
2	286.096,741 393.668,203	3	286.082,492 393.711,584	45.662
3	286.082,492 393.711,584	4	286.071,249 393.706,099	12.51
4	286.071,249 393.706,099	5	286.078,818 393.687,931	19.682
5	286.078,818 393.687,931	6	286.087,557 393.661,464	27.873

Punct început	X / Y	Punct sfârşit	X / Y	Lungime segment (** (m)
6	286.087,557 393.661,464	7	286.097,498 393.638,302	25.205
7	286.097,498 393.638,302	1	286.106,072 393.642,82	9.692

** Lungimile segmentelor sunt determinate în planul de proiecţie Stereo 70 şi sunt rotunjite la 1 milimetru.

*** Distanţa dintre puncte este formată din segmente cumulate ce sunt mai mici decât valoarea 1 milimetru.

**DATE DESPRE IMOBILUL NR. 1262**

Oficiul de Cadastru și Publicitate Imobiliară CARAS-SEVERIN
Biroul de Cadastru și Publicitate Imobiliară Caransebes

A. Partea I. Descrierea imobilului

TEREN Extravilan

Adresa: Jud. Caraș-Severin

Nr. Crt	Nr cadastral Nr. topografic	Suprafața* (mp)	Observații / Referințe
A1		2.831	Sector cadastral:54 Teren neimprijmit;

B. Partea II. Proprietari și acte

Inscrieri privitoare la dreptul de proprietate și alte drepturi reale		Referințe
896 / 31/05/2023		
Act Normativ nr. 7, din 13/03/1996 emis de Parlamentul Romaniei;		
B1	Intabulare, drept de PROPRIETATE, dobandit prin Lege, cota actuala 1/1 1) NEIDENTIFICAT NEIDENTIFICAT	A1
Act Normativ nr. 7, din 13/03/1996 emis de Parlamentul Romaniei (Adeverinta nr. 1682/03.05.2023, emisa de Primaria Comunei Cornea);		
B2	Se noteaza posesia factica in favoarea lui 1) CRISTESCU MIRCEA-MARIAN	A1

C. Partea III. SARCINI .

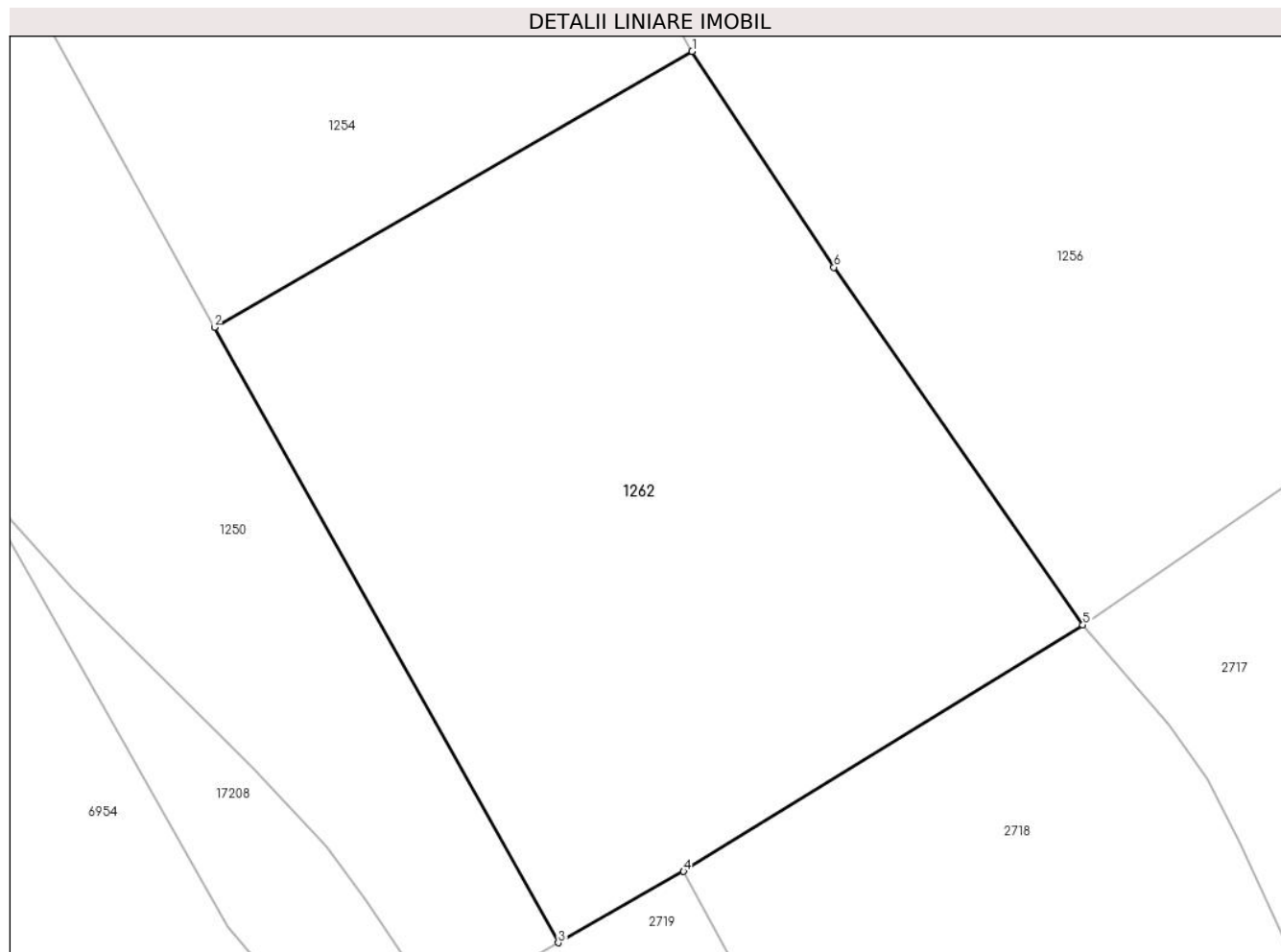
Inscrieri privind dezmembramintele dreptului de proprietate, drepturi reale de garanție și sarcini	Referințe
NU SUNT	

Anexa Nr. 1 La Partea I

Teren

Nr cadastral	Suprafața (mp)*	Observații / Referințe
	2.831	

* Suprafața este determinată în planul de proiecție Stereo 70.



Date referitoare la teren

Crt	Categorie folosință	Intravilan	Suprafața (mp)	Tarla	Parcelă	Nr. topo	Observații / Referințe
1	faneata	NU	2.831	-	-	-	Obarsia Vartopului, Nr. Cad. Partial 639, din planul cadastral 1:2880, editia 1874 - Cuptoare

Lungime Segmente

1) Valorile lungimilor segmentelor sunt obținute din proiecție în plan.

Punct început	X / Y	Punct sfârșit	X / Y	Lungime segment (** (m)
1	286.103,696 393.089,242	2	286.063,813 393.066,232	46.045
2	286.063,813 393.066,232	3	286.092,516 393.014,916	58.798
3	286.092,516 393.014,916	4	286.102,98 393.020,86	12.035
4	286.102,98 393.020,86	5	286.136,318 393.041,413	39.164
5	286.136,318 393.041,413	6	286.115,526 393.071,246	36.364

Punct început	X / Y	Punct sfârșit	X / Y	Lungime segment (** (m)
6	286.115,526 393.071,246	1	286.103,696 393.089,242	21.536

** Lungimile segmentelor sunt determinate în planul de proiecție Stereo 70 și sunt rotunjite la 1 milimetru.

*** Distanța dintre puncte este formată din segmente cumulate ce sunt mai mici decât valoarea 1 milimetru.

**DATE DESPRE IMOBILUL NR. 1263**

Oficiul de Cadastru și Publicitate Imobiliară CARAS-SEVERIN
Biroul de Cadastru și Publicitate Imobiliară Caransebes

A. Partea I. Descrierea imobilului

TEREN Extravilan

Adresa: Jud. Caraș-Severin

Nr. Crt	Nr cadastral Nr. topografic	Suprafața* (mp)	Observații / Referințe
A1		2.652	Sector cadastral:54 Teren neimprijmit;

B. Partea II. Proprietari și acte

Inscrieri privitoare la dreptul de proprietate și alte drepturi reale		Referințe
1009 / 24/05/2023		
Act Normativ nr. 7, din 13/03/1996 emis de Parlamentul Romaniei;		
B1	Intabulare, drept de PROPRIETATE, dobandit prin Lege, cota actuala 1/1 1) NEIDENTIFICAT NEIDENTIFICAT	A1
Act Normativ nr. 7, din 13/03/1996 emis de Parlamentul Romaniei (Adeverinta nr. 1808/03.05.2023, emisa de Primaria Comunei Cornea);		
B2	Se noteaza posesia factica in favoarea lui 1) CRISTESCU DOMASCHIN	A1

C. Partea III. SARCINI .

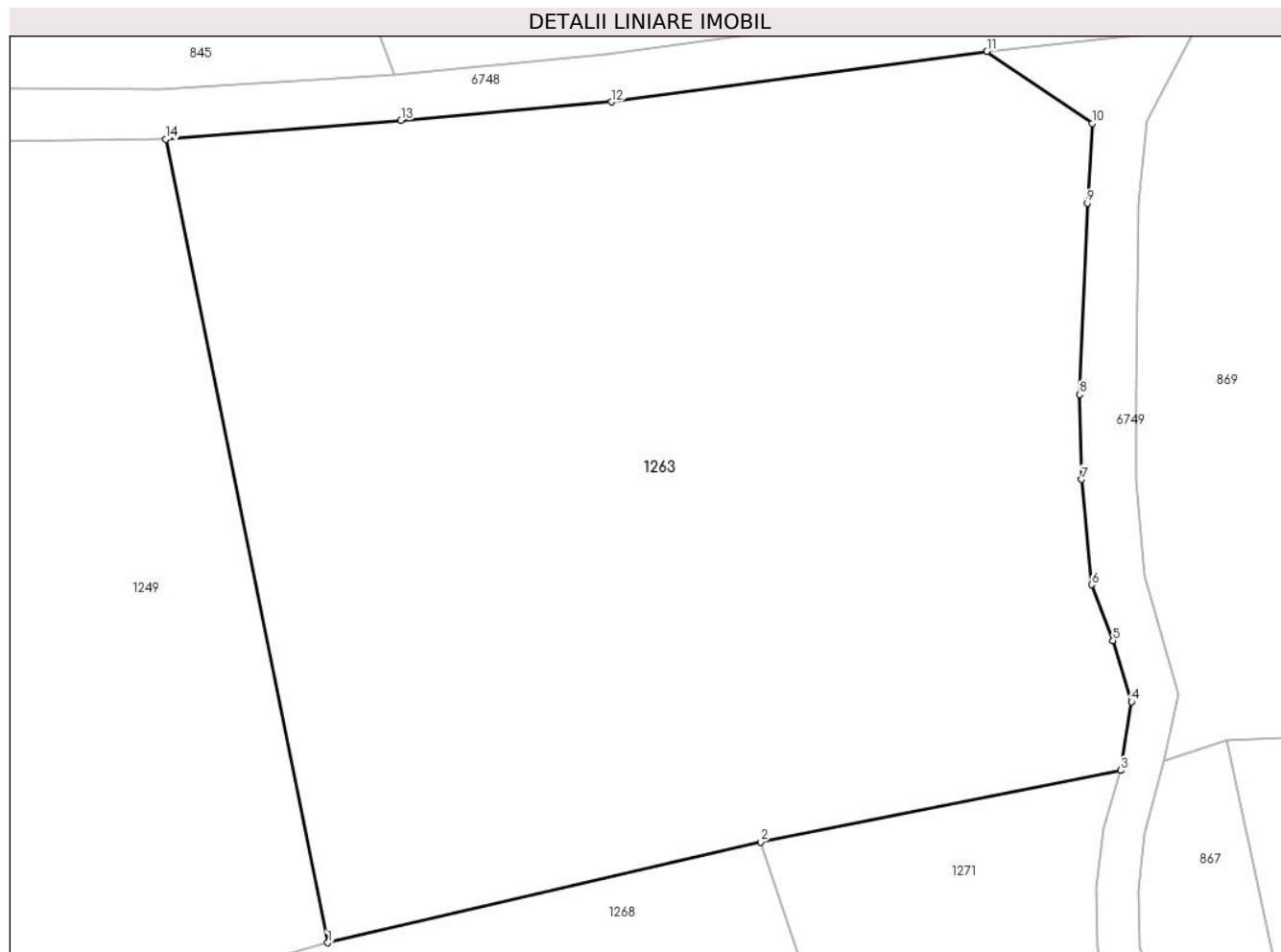
Inscrieri privind dezmembramintele dreptului de proprietate, drepturi reale de garanție și sarcini	Referințe
NU SUNT	

Anexa Nr. 1 La Partea I

Teren

Nr cadastral	Suprafața (mp)*	Observații / Referințe
	2.652	

* Suprafața este determinată în planul de proiecție Stereo 70.



Date referitoare la teren

Crt	Categorie folosință	Intravilan	Suprafața (mp)	Tarla	Parcelă	Nr. topo	Observații / Referințe
1	faneata	NU	2.652	-	-	-	Obarsia Vartopului, Nr. Cad. Partial 711, din planul cadastral 1:2880, editia 1874 - Cuptoare

Lungime Segmente

1) Valorile lungimilor segmentelor sunt obținute din proiecție în plan.

Punct început	X / Y	Punct sfârșit	X / Y	Lungime segment (** (m)
1	286.082,683 394.025,347	2	286.110,315 394.031,764	28.367
2	286.110,315 394.031,764	3	286.133,3 394.036,344	23.437
3	286.133,3 394.036,344	4	286.134,002 394.040,702	4.414
4	286.134,002 394.040,702	5	286.132,816 394.044,619	4.093
5	286.132,816 394.044,619	6	286.131,46 394.048,172	3.803

Punct început	X / Y	Punct sfârșit	X / Y	Lungime segment (** (m)
6	286.131,46 394.048,172	7	286.130,82 394.054,888	6.746
7	286.130,82 394.054,888	8	286.130,685 394.060,304	5.417
8	286.130,685 394.060,304	9	286.131,173 394.072,505	12.211
9	286.131,173 394.072,505	10	286.131,502 394.077,59	5.096
10	286.131,502 394.077,59	11	286.124,769 394.082,177	8.147
11	286.124,769 394.082,177	12	286.100,801 394.078,96	24.183
12	286.100,801 394.078,96	13	286.087,366 394.077,775	13.486
13	286.087,366 394.077,775	14	286.072,356 394.076,571	15.059
14	286.072,356 394.076,571	1	286.082,683 394.025,347	52.255

** Lungimile segmentelor sunt determinate în planul de proiecție Stereo 70 și sunt rotunjite la 1 milimetru.

*** Distanța dintre puncte este formată din segmente cumulate ce sunt mai mici decât valoarea 1 milimetru.

**DATE DESPRE IMOBILUL NR. 1264**

Oficiul de Cadastru și Publicitate Imobiliară CARAS-SEVERIN
Biroul de Cadastru și Publicitate Imobiliară Caransebes

A. Partea I. Descrierea imobilului

TEREN Extravilan

Adresa: Jud. Caraș-Severin

Nr. Crt	Nr cadastral Nr. topografic	Suprafața* (mp)	Observații / Referințe
A1		3.008	Sector cadastral:54 Teren neimprejmut;

B. Partea II. Proprietari și acte

Inscrieri privitoare la dreptul de proprietate și alte drepturi reale		Referințe
906 / 31/05/2023		
Act Normativ nr. 7, din 13/03/1996 emis de Parlamentul Romaniei;		
B1	Intabulare, drept de PROPRIETATE, dobandit prin Lege, cota actuala 1/1 1) NEIDENTIFICAT NEIDENTIFICAT	A1
Act Normativ nr. 7, din 13/03/1996 emis de Parlamentul Romaniei (Adeverinta nr. 2368/23.05.2023, emisa de Primaria Comunei Cornea);		
B2	Se noteaza posesia factica in favoarea lui 1) STOLOJESCU NICOLAE	A1

C. Partea III. SARCINI .

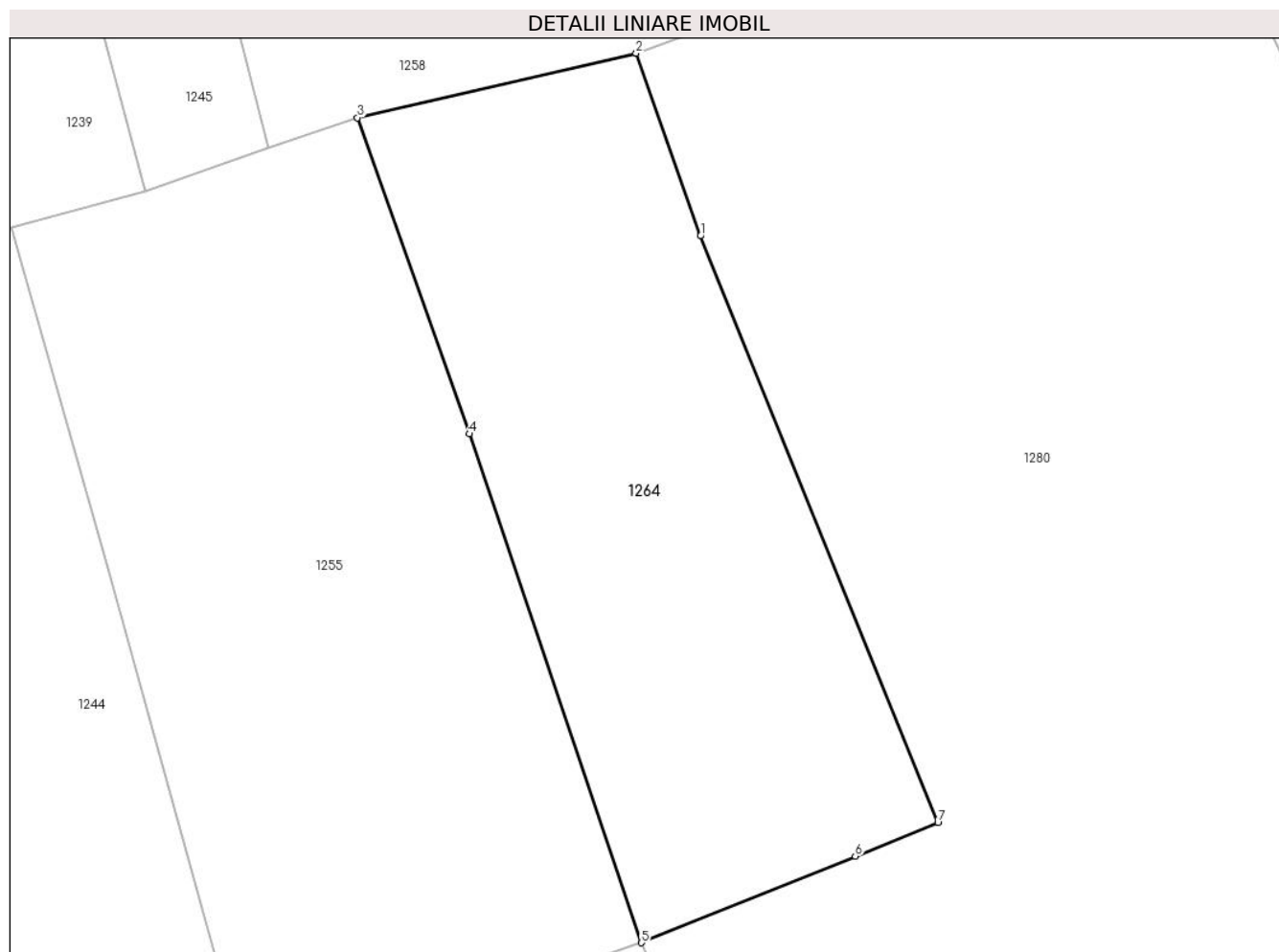
Inscrieri privind dezmembramintele dreptului de proprietate, drepturi reale de garanție și sarcini	Referințe
NU SUNT	

Anexa Nr. 1 La Partea I

Teren

Nr cadastral	Suprafața (mp)*	Observații / Referințe
	3.008	

* Suprafața este determinată în planul de proiecție Stereo 70.



Date referitoare la teren

Crt	Categorie folosință	Intravilan	Suprafața (mp)	Tarla	Parcelă	Nr. topo	Observații / Referințe
1	faneata	NU	3.008	-	-	-	Obarsia Vartopului, Nr. Cad. 659; Partial 658, din planul cadastral 1: 2880, editia 1874 - Cuptoare

Lungime Segmente

1) Valorile lungimilor segmentelor sunt obținute din proiecție în plan.

Punct început	X / Y	Punct sfârșit	X / Y	Lungime segment (** (m)
1	286.112,347 393.378,729	2	286.105,315 393.398,677	21.151
2	286.105,315 393.398,677	3	286.074,884 393.391,635	31.235
3	286.074,884 393.391,635	4	286.087,084 393.357,125	36.603
4	286.087,084 393.357,125	5	286.105,898 393.301,576	58.649
5	286.105,898 393.301,576	6	286.129,248 393.311,024	25.189

Punct început	X / Y	Punct sfârșit	X / Y	Lungime segment (** (m)
6	286.129,248 393.311,024	7	286.138,28 393.314,678	9.743
7	286.138,28 393.314,678	1	286.112,347 393.378,729	69.101

** Lungimile segmentelor sunt determinate în planul de proiecție Stereo 70 și sunt rotunjite la 1 milimetru.

*** Distanța dintre puncte este formată din segmente cumulate ce sunt mai mici decât valoarea 1 milimetru.

**DATE DESPRE IMOBILUL NR. 1265**

Oficiul de Cadastru și Publicitate Imobiliară CARAS-SEVERIN
Biroul de Cadastru și Publicitate Imobiliară Caransebes

A. Partea I. Descrierea imobilului

TEREN Extravilan

Adresa: Jud. Caraș-Severin

Nr. Crt	Nr cadastral Nr. topografic	Suprafața* (mp)	Observații / Referințe
A1		11.920	Sector cadastral:54 Teren neimprijmit;

B. Partea II. Proprietari și acte

Inscrieri privitoare la dreptul de proprietate și alte drepturi reale		Referințe
1028 / 26/05/2023		
Act Normativ nr. 7, din 13/03/1996 emis de PARLAMENTUL ROMANIEI;		
B1	Intabulare, drept de PROPRIETATE, dobandit prin Lege, cota actuala 1/1 1) NEIDENTIFICAT NEIDENTIFICAT	A1
Act Normativ nr. 7, din 13/03/1996 emis de Parlamentul Romaniei (Adeverinta nr. 1797/03.05.2023, emisa de Primaria Comunei Cornea);		
B2	Se noteaza posesia factica in favoarea lui 1) LAZARESCU MITRU	A1

C. Partea III. SARCINI .

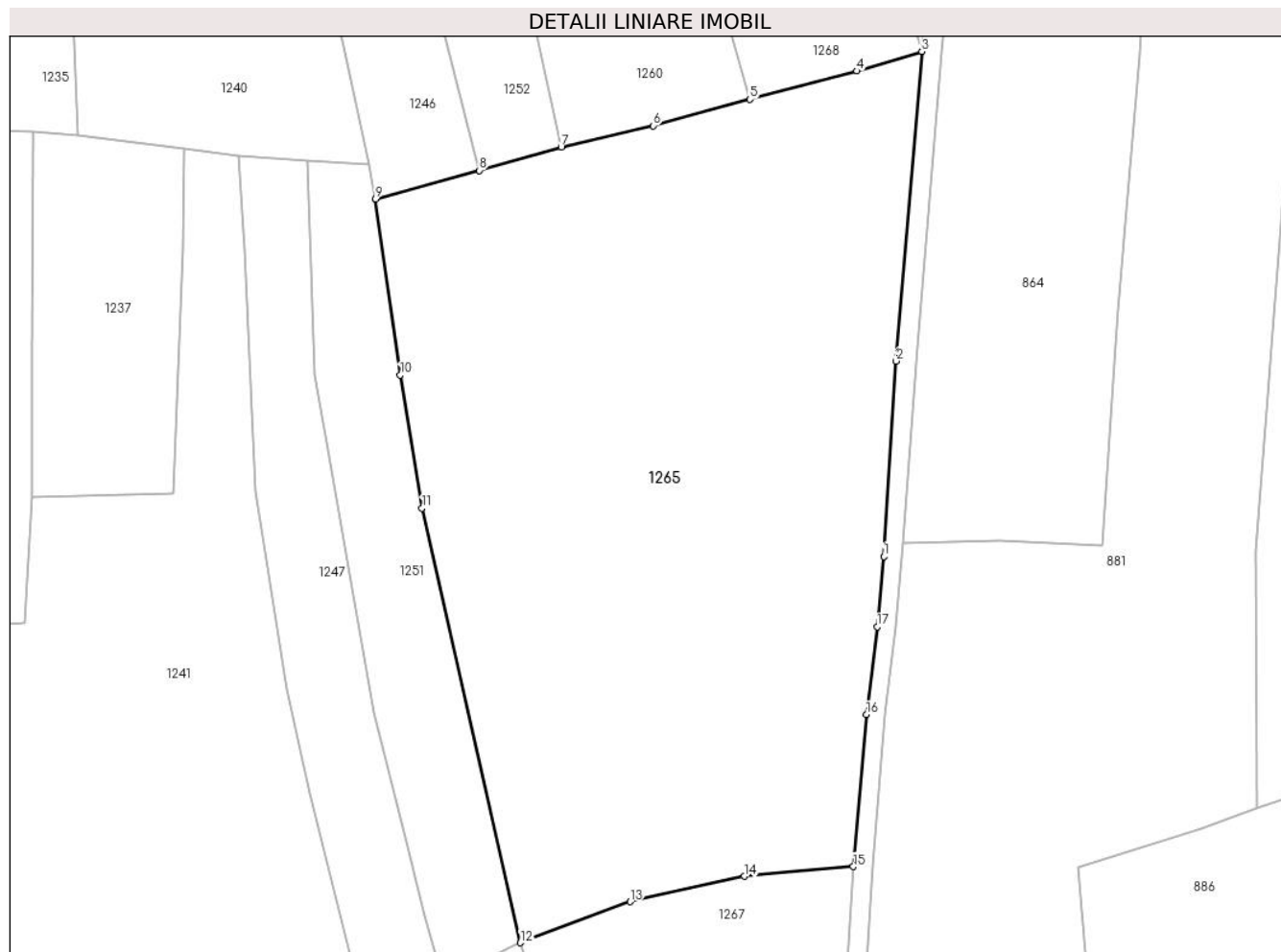
Inscrieri privind dezmembramintele dreptului de proprietate, drepturi reale de garanție și sarcini	Referințe
NU SUNT	

Anexa Nr. 1 La Partea I

Teren

Nr cadastral	Suprafața (mp)*	Observații / Referințe
	11.920	

* Suprafața este determinată în planul de proiecție Stereo 70.



Date referitoare la teren

Crt	Categorie folosință	Intravilan	Suprafața (mp)	Tarla	Parcelă	Nr. topo	Observații / Referințe
1	faneata	NU	11.920	-	-	-	Obarsia Vartopului, Nr. Cad. Partial 716/2; Partial 681, din planul cadastral 1:2880, editia 1874 - Cuptoare

Lungime Segmente

1) Valorile lungimilor segmentelor sunt obținute din proiecție în plan.

Punct început	X / Y	Punct sfârșit	X / Y	Lungime segment (** (m)
1	286.149,634 393.782,904	2	286.151,923 393.818,949	36.118
2	286.151,923 393.818,949	3	286.156,652 393.876,114	57.36
3	286.156,652 393.876,114	4	286.144,699 393.872,48	12.493
4	286.144,699 393.872,48	5	286.124,884 393.867,269	20.489
5	286.124,884 393.867,269	6	286.107,036 393.862,412	18.497

Punct început	X / Y	Punct sfârşit	X / Y	Lungime segment (** (m)
6	286.107,036 393.862,412	7	286.090,036 393.858,477	17.449
7	286.090,036 393.858,477	8	286.074,926 393.854,136	15.721
8	286.074,926 393.854,136	9	286.055,731 393.848,9	19.896
9	286.055,731 393.848,9	10	286.060,298 393.816,375	32.844
10	286.060,298 393.816,375	11	286.064,314 393.791,833	24.869
11	286.064,314 393.791,833	12	286.082,492 393.711,584	82.281
12	286.082,492 393.711,584	13	286.102,758 393.719,17	21.638
13	286.102,758 393.719,17	14	286.123,87 393.723,863	21.628
14	286.123,87 393.723,863	15	286.144,006 393.725,639	20.214
15	286.144,006 393.725,639	16	286.146,429 393.753,685	28.151
16	286.146,429 393.753,685	17	286.148,391 393.769,9	16.332
17	286.148,391 393.769,9	1	286.149,634 393.782,904	13.064

** Lungimile segmentelor sunt determinate în planul de proiecţie Stereo 70 şi sunt rotunjite la 1 milimetru.

*** Distanţa dintre puncte este formată din segmente cumulate ce sunt mai mici decât valoarea 1 milimetru.

**DATE DESPRE IMOBILUL NR. 1266**

Oficiul de Cadastru și Publicitate Imobiliară CARAS-SEVERIN
Biroul de Cadastru și Publicitate Imobiliară Caransebes

A. Partea I. Descrierea imobilului

TEREN Extravilan

Adresa: Jud. Caraș-Severin

Nr. Crt	Nr cadastral Nr. topografic	Suprafața* (mp)	Observații / Referințe
A1		3.073	Sector cadastral:54 Teren neimprejmuit;

B. Partea II. Proprietari și acte

Inscrieri privitoare la dreptul de proprietate și alte drepturi reale		Referințe
1035 / 26/05/2023		
Act Normativ nr. 7, din 13/03/1996 emis de Parlamentul Romaniei (Art.13, Al.15);		
B1	Inscrierea provizorie, drept de PROPRIETATE, dobandit prin Lege, cota actuala 1/1 1) COMUNA CORNEA , CIF:3227734, Proprietar Neidentificat	A1

C. Partea III. SARCINI .

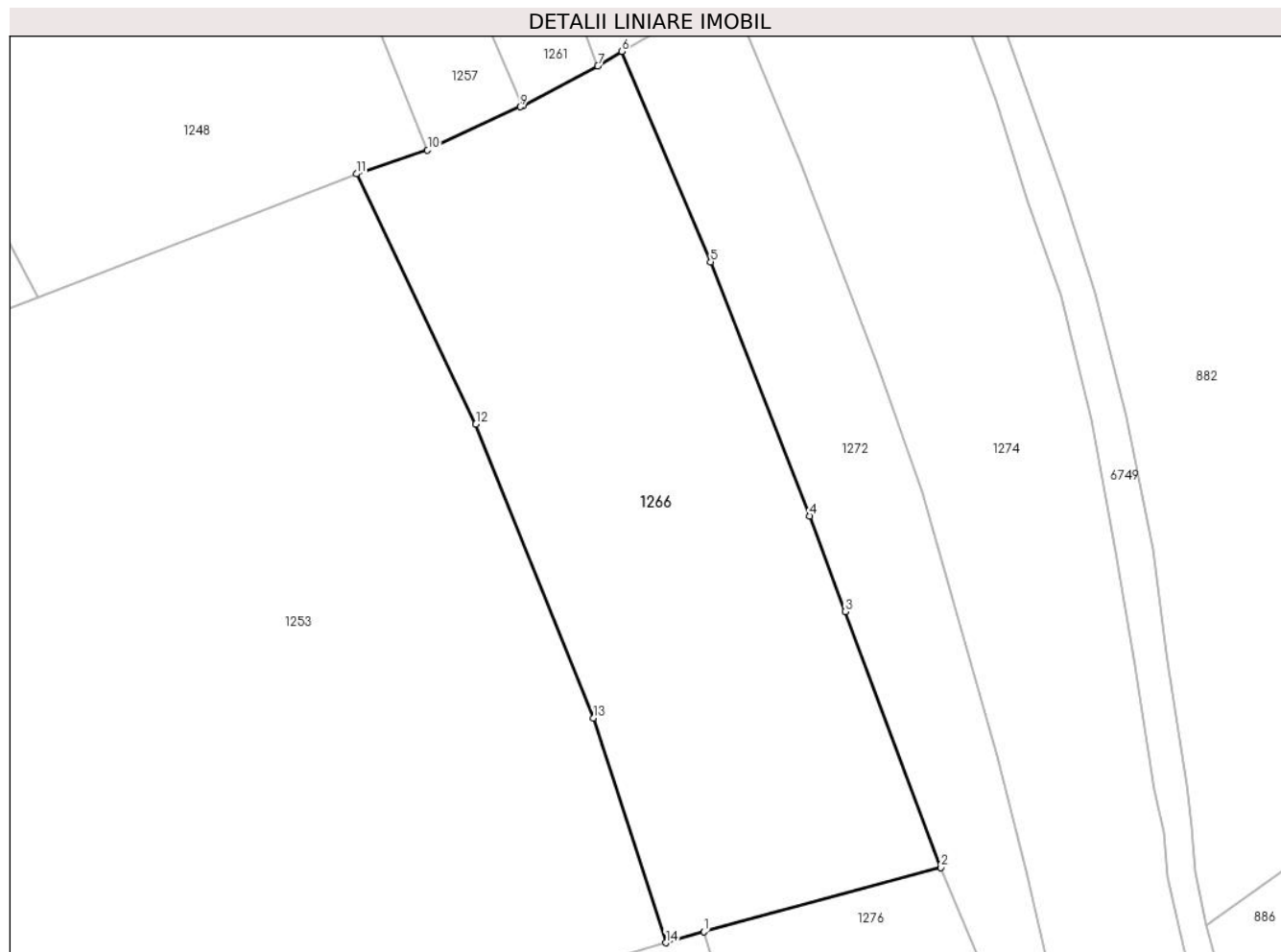
Inscrieri privind dezmembramintele dreptului de proprietate, drepturi reale de garanție și sarcini	Referințe
NU SUNT	

Anexa Nr. 1 La Partea I

Teren

Nr cadastral	Suprafața (mp)*	Observații / Referințe
	3.073	

* Suprafața este determinată în planul de proiecție Stereo 70.



Date referitoare la teren

Crt	Categorie folosință	Intravilan	Suprafața (mp)	Tarla	Parcelă	Nr. topo	Observații / Referințe
1	faneata	NU	3.073	-	-	-	Obarsia Vartopului, Nr. Cad. Partial 675; Partial 676, din planul cadastral 1:2880, editia 1874 - Cuptoare

Lungime Segmente

1) Valorile lungimilor segmentelor sunt obținute din proiecție în plan.

Punct început	X / Y	Punct sfârșit	X / Y	Lungime segment (** (m)
1	286.118,146 393.544,329	2	286.145,177 393.551,636	28.001
2	286.145,177 393.551,636	3	286.134,27 393.580,755	31.095
3	286.134,27 393.580,755	4	286.130,211 393.591,635	11.613
4	286.130,211 393.591,635	5	286.118,918 393.620,541	31.034
5	286.118,918 393.620,541	6	286.108,792 393.644,478	25.991

Punct început	X / Y	Punct sfârșit	X / Y	Lungime segment (** (m)
6	286.108,792 393.644,478	7	286.106,072 393.642,82	3.186
7	286.106,072 393.642,82	8	286.097,498 393.638,302	9.692
8	286.097,498 393.638,302	9	286.097,266 393.638,179	0.262
9	286.097,266 393.638,179	10	286.086,686 393.633,251	11.672
10	286.086,686 393.633,251	11	286.078,574 393.630,534	8.554
11	286.078,574 393.630,534	12	286.092,196 393.602,082	31.545
12	286.092,196 393.602,082	13	286.105,564 393.568,647	36.008
13	286.105,564 393.568,647	14	286.113,838 393.543,064	26.888
14	286.113,838 393.543,064	1	286.118,146 393.544,329	4.49

** Lungimile segmentelor sunt determinate în planul de proiecție Stereo 70 și sunt rotunjite la 1 milimetru.

*** Distanța dintre puncte este formată din segmente cumulate ce sunt mai mici decât valoarea 1 milimetru.

**DATE DESPRE IMOBILUL NR. 1267**

Oficiul de Cadastru și Publicitate Imobiliară CARAS-SEVERIN
Biroul de Cadastru și Publicitate Imobiliară Caransebes

A. Partea I. Descrierea imobilului

TEREN Extravilan

Adresa: Jud. Caraș-Severin, Extravilan Cuptoare

Nr. Crt	Nr cadastral Nr. topografic	Suprafața* (mp)	Observații / Referințe
A1	31607	Din acte: 3.118 Masurata: 3.530	Sector cadastral:54 Teren neimprejmuț;

B. Partea II. Proprietari și acte

Inscrieri privitoare la dreptul de proprietate și alte drepturi reale		Referințe
5644 / 28/02/2022		
Act Normativ nr. 7, din 13/03/1996 emis de Parlamentul Romaniei;		
B1	Intabulare, drept de PROPRIETATE, dobandit prin Lege, cota actuala 1/1 1) NEIDENTIFICAT NEIDENTIFICAT	A1
Act Administrativ nr. 955, din 05/04/2021 emis de Primaria Comunei Cornea (Act Administrativ Nr. 955, din 05/04/2021 emis de Primaria Comunei Cornea; Act Administrativ Nr. 68, din 23/02/2022 emis de Primaria Comunei Cornea; Act Notarial Nr. 629, din 24/02/2022 emis de NP Simescu Nicoleta Iconia);		
B2	In baza art. 41, alin. (8) din Legea nr. 7/1996 republicata se noteaza POSESIA asupra 3118 din imobil, in favoarea 1) STOLOJESCU ROMAN , si sotia 2) STOLOJESCU MARIA , nascuta Balan	A1
/		
Act Normativ nr. 7, din 13/03/1996 emis de Parlamentul Romaniei (Adeverinta nr. 2858/20.06.2023, emisa de Primaria Comunei Cornea);		
B3	Se noteaza posesia factica pe suprafata de 412 mp in favoarea lui 1) STOLOJESCU ROMAN , si sotia 2) STOLOJESCU MARIA , nascuta Balan	A1

C. Partea III. SARCINI .

Inscrieri privind dezmembramintele dreptului de proprietate, drepturi reale de garanție și sarcini	Referințe
NU SUNT	

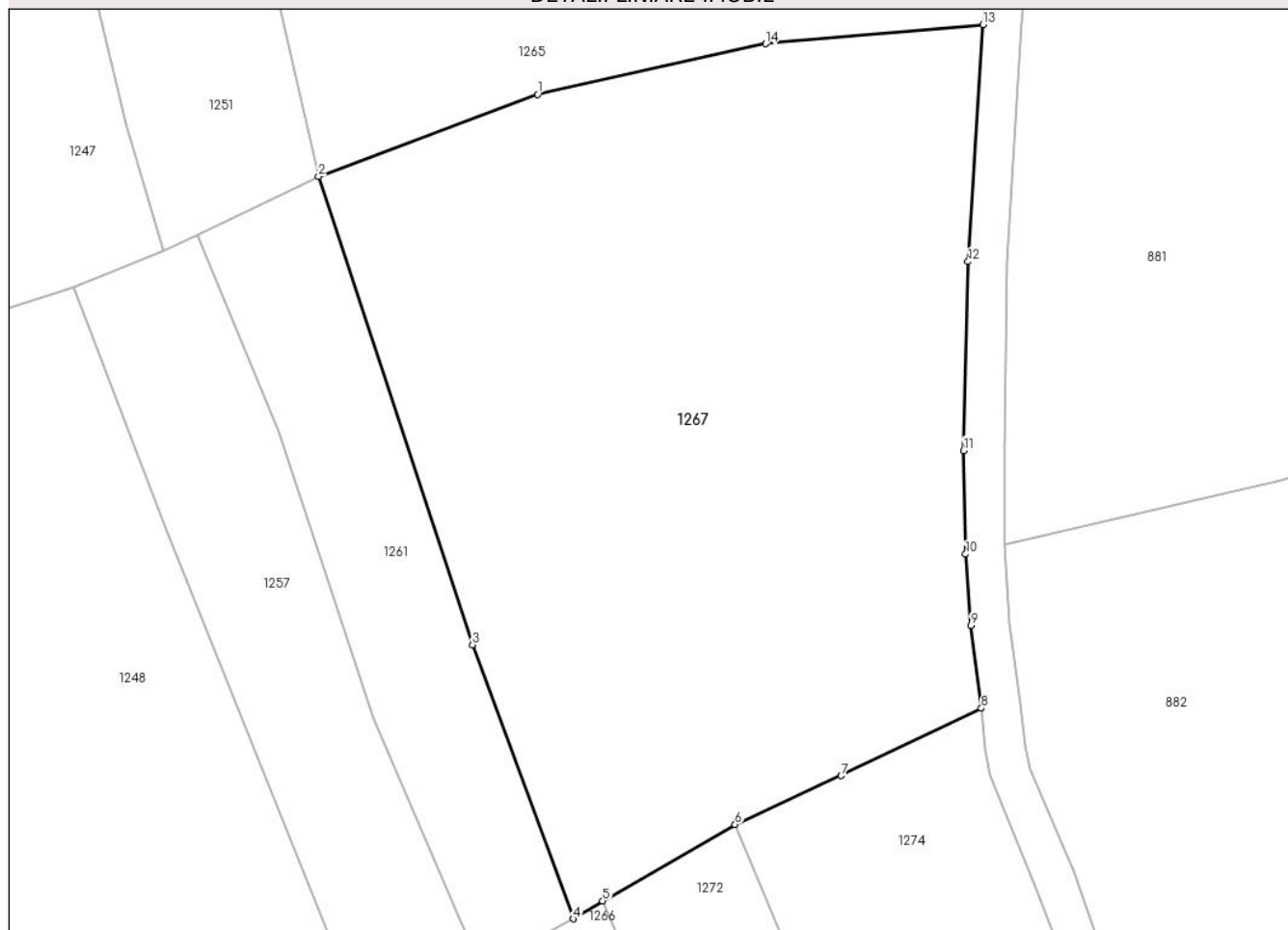
Anexa Nr. 1 La Partea I

Teren

Nr cadastral	Suprafața (mp)*	Observații / Referințe
31607	Din acte: 3.118 Masurata: 3.530	

* Suprafața este determinată în planul de proiecție Stereo 70.

DETALII LINIARE IMOBIL



Date referitoare la teren

Crt	Categorie folosință	Intra vilan	Suprafața (mp)	Tarla	Parcelă	Nr. topo	Observații / Referințe
1	faneata	NU	3.530	-	-	-	Obarsia Vartopului, Nr. Cad. -, din planul cadastral 1:2880, editia 1874 - Cuptoare

Lungime Segmente

1) Valorile lungimilor segmentelor sunt obținute din proiecție în plan.

Punct început	X / Y	Punct sfârșit	X / Y	Lungime segment (** (m)
1	286.102,758 393.719,17	2	286.082,492 393.711,584	21.638
2	286.082,492 393.711,584	3	286.096,741 393.668,203	45.662
3	286.096,741 393.668,203	4	286.106,072 393.642,82	27.043
4	286.106,072 393.642,82	5	286.108,792 393.644,478	3.186

Punct început	X / Y	Punct sfârșit	X / Y	Lungime segment (** (m)
5	286.108,792 393.644,478	6	286.121,054 393.651,561	14.16
6	286.121,054 393.651,561	7	286.130,88 393.656,072	10.812
7	286.130,88 393.656,072	8	286.143,85 393.662,329	14.4
8	286.143,85 393.662,329	9	286.142,892 393.669,999	7.73
9	286.142,892 393.669,999	10	286.142,405 393.676,599	6.618
10	286.142,405 393.676,599	11	286.142,214 393.686,194	9.597
11	286.142,214 393.686,194	12	286.142,631 393.703,688	17.498
12	286.142,631 393.703,688	13	286.144,006 393.725,639	21.994
13	286.144,006 393.725,639	14	286.123,87 393.723,863	20.214
14	286.123,87 393.723,863	1	286.102,758 393.719,17	21.628

** Lungimile segmentelor sunt determinate în planul de proiecție Stereo 70 și sunt rotunjite la 1 milimetru.

*** Distanța dintre puncte este formată din segmente cumulate ce sunt mai mici decât valoarea 1 milimetru.

**DATE DESPRE IMOBILUL NR. 1268**

Oficiul de Cadastru și Publicitate Imobiliară CARAS-SEVERIN
Biroul de Cadastru și Publicitate Imobiliară Caransebes

A. Partea I. Descrierea imobilului

TEREN Extravilan

Adresa: Jud. Caraș-Severin

Nr. Crt	Nr cadastral Nr. topografic	Suprafața* (mp)	Observații / Referințe
A1		5.687	Sector cadastral:54 Teren neimprijmit;

B. Partea II. Proprietari și acte

Inscrieri privitoare la dreptul de proprietate și alte drepturi reale		Referințe
1016 / 24/05/2023		
Act Normativ nr. 7, din 13/03/1996 emis de Parlamentul Romaniei;		
B1	Intabulare, drept de PROPRIETATE, dobandit prin Lege, cota actuala 1/1 1) NEIDENTIFICAT NEIDENTIFICAT	A1
Act Normativ nr. 7, din 13/03/1996 emis de Parlamentul Romaniei (Adeverinta nr. 2864/20.06.2023, emisa de Primaria Comunei Cornea);		
B2	Se noteaza posesia factica in favoarea lui 1) ILIESCU ILIE	A1

C. Partea III. SARCINI .

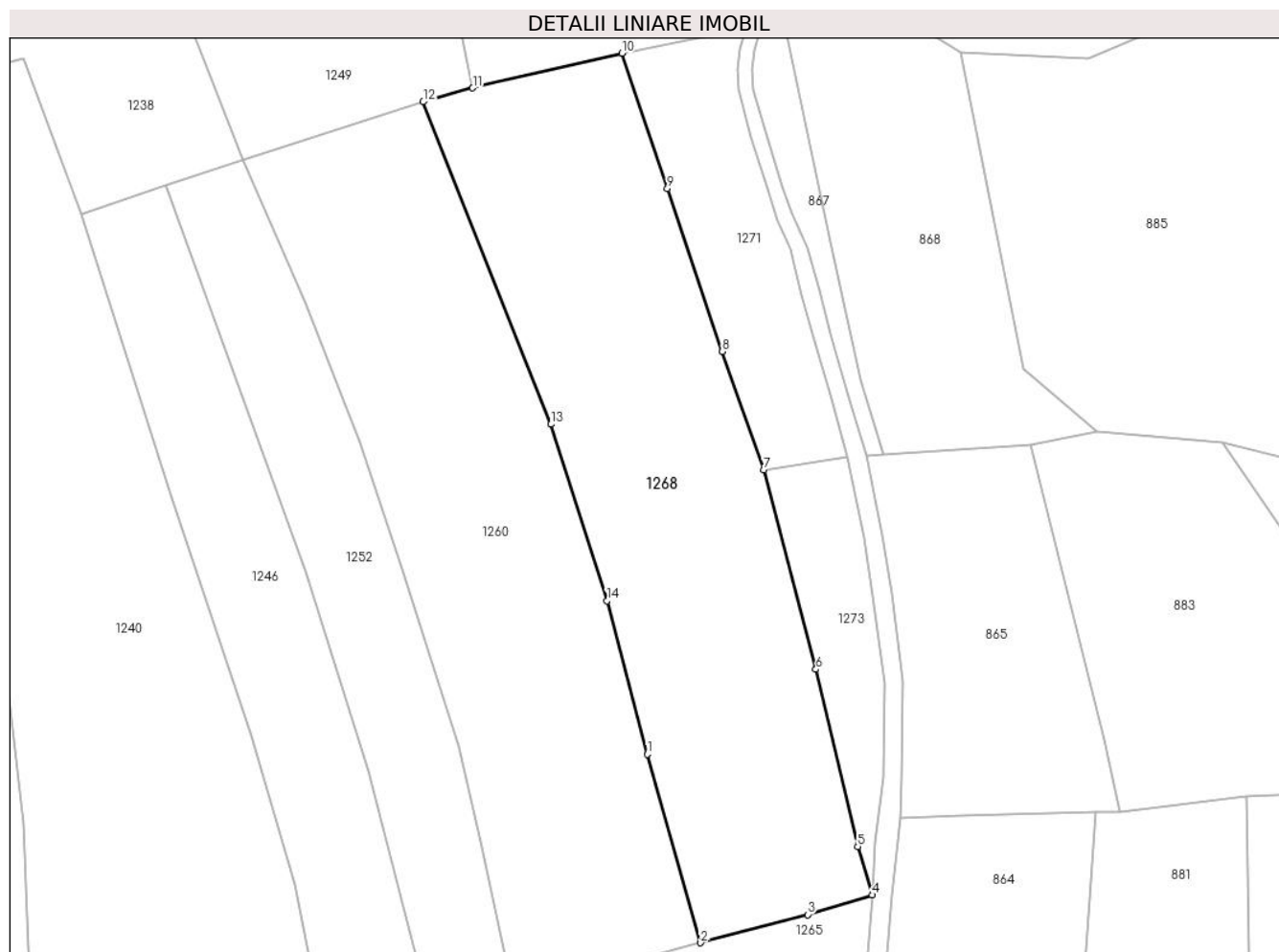
Inscrieri privind dezmembramintele dreptului de proprietate, drepturi reale de garanție și sarcini	Referințe
NU SUNT	

Anexa Nr. 1 La Partea I

Teren

Nr cadastral	Suprafața (mp)*	Observații / Referințe
	5.687	

* Suprafața este determinată în planul de proiecție Stereo 70.



Date referitoare la teren

Crt	Categorie folosință	Intra vilan	Suprafața (mp)	Tarla	Parcelă	Nr. topo	Observații / Referințe
1	faneata	NU	5.687	-	-	-	Obarsia Vartopului, Nr. Cad. Partial 716/2, din planul cadastral 1:2880, editia 1874 - Cuptoare

Lungime Segmente

1) Valorile lungimilor segmentelor sunt obținute din proiecție în plan.

Punct început	X / Y	Punct sfârșit	X / Y	Lungime segment (** (m)
1	286.115,0 393.902,114	2	286.124,884 393.867,269	36.22
2	286.124,884 393.867,269	3	286.144,699 393.872,48	20.489
3	286.144,699 393.872,48	4	286.156,652 393.876,114	12.493
4	286.156,652 393.876,114	5	286.153,944 393.885,035	9.323
5	286.153,944 393.885,035	6	286.146,199 393.917,836	33.703

Punct început	X / Y	Punct sfârșit	X / Y	Lungime segment (** (m)
6	286.146,199 393.917,836	7	286.136,54 393.954,727	38.135
7	286.136,54 393.954,727	8	286.128,902 393.976,622	23.189
8	286.128,902 393.976,622	9	286.118,713 394.006,763	31.816
9	286.118,713 394.006,763	10	286.110,315 394.031,764	26.374
10	286.110,315 394.031,764	11	286.082,683 394.025,347	28.367
11	286.082,683 394.025,347	12	286.073,485 394.022,764	9.554
12	286.073,485 394.022,764	13	286.097,146 393.963,148	64.139
13	286.097,146 393.963,148	14	286.107,549 393.930,527	34.241
14	286.107,549 393.930,527	1	286.115,0 393.902,114	29.373

** Lungimile segmentelor sunt determinate în planul de proiecție Stereo 70 și sunt rotunjite la 1 milimetru.

*** Distanța dintre puncte este formată din segmente cumulate ce sunt mai mici decât valoarea 1 milimetru.

**DATE DESPRE IMOBILUL NR. 1269**

Oficiul de Cadastru și Publicitate Imobiliară CARAS-SEVERIN
Biroul de Cadastru și Publicitate Imobiliară Caransebes

A. Partea I. Descrierea imobilului

TEREN Extravilan

Adresa: Jud. Caraș-Severin

Nr. Crt	Nr cadastral Nr. topografic	Suprafața* (mp)	Observații / Referințe
A1		3.194	Sector cadastral:54 Teren neimprejmut;

B. Partea II. Proprietari și acte

Inscrieri privitoare la dreptul de proprietate și alte drepturi reale		Referințe
902 / 31/05/2023		
Act Normativ nr. 7, din 13/03/1996 emis de Parlamentul Romaniei;		
B1	Intabulare, drept de PROPRIETATE, dobandit prin Lege, cota actuala 1/1 1) NEIDENTIFICAT NEIDENTIFICAT	A1
Act Normativ nr. 7, din 13/03/1996 emis de Parlamentul Romaniei (Adeverinta nr. 2370/23.05.2023, emisa de Primaria Comunei Cornea);		
B2	Se noteaza posesia factica in favoarea lui 1) JUCA ILIE	A1

C. Partea III. SARCINI .

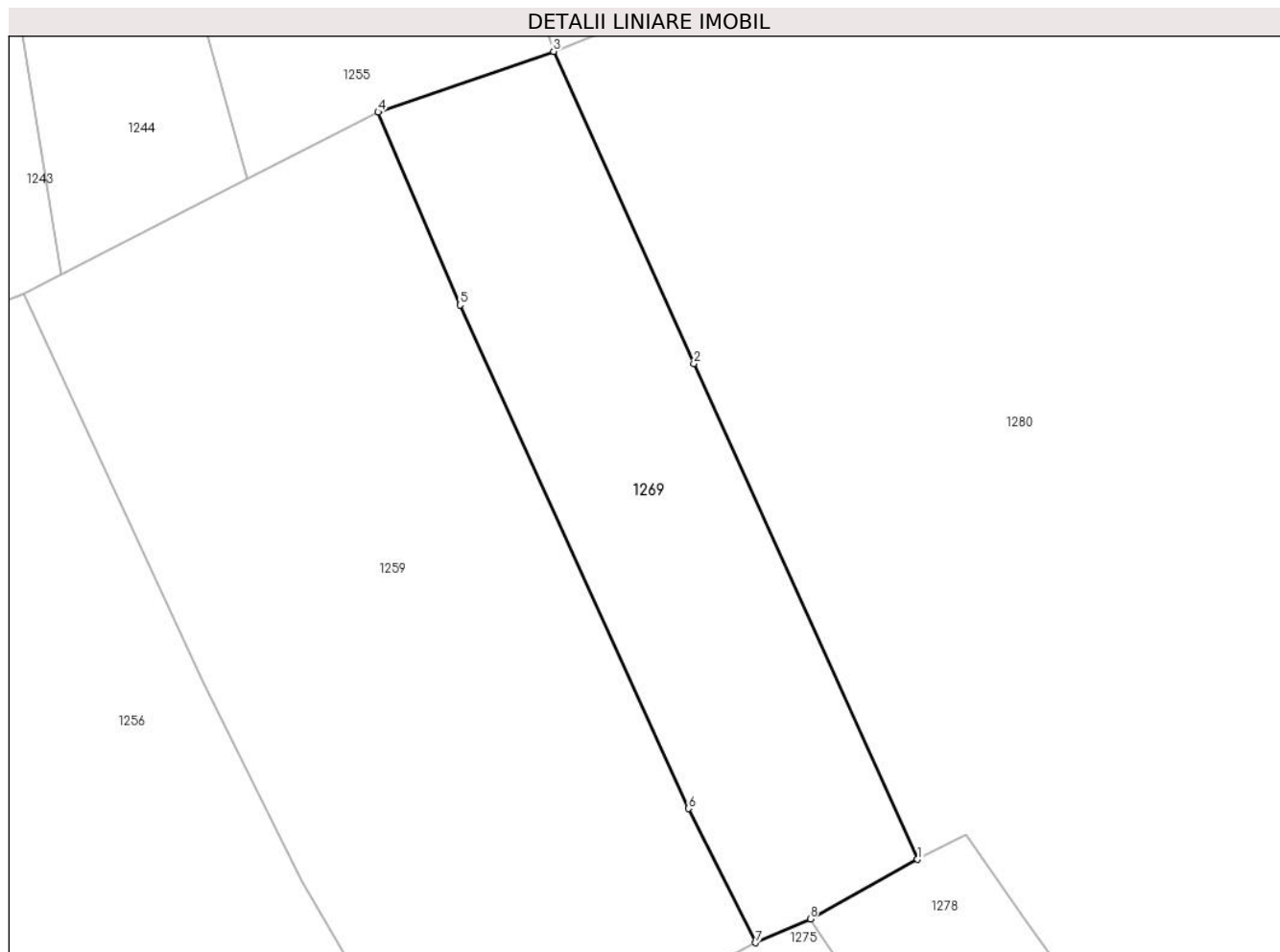
Inscrieri privind dezmembramintele dreptului de proprietate, drepturi reale de garanție și sarcini	Referințe
NU SUNT	

Anexa Nr. 1 La Partea I

Teren

Nr cadastral	Suprafața (mp)*	Observații / Referințe
	3.194	

* Suprafața este determinată în planul de proiecție Stereo 70.



Date referitoare la teren

Crt	Categorie folosință	Intravilan	Suprafața (mp)	Tarla	Parcelă	Nr. topo	Observații / Referințe
1	faneata	NU	3.194	-	-	-	Obarsia Vartopului, Nr. Cad. 652, din planul cadastral 1:2880, editia 1874 - Cuptoare

Lungime Segmente

1) Valorile lungimilor segmentelor sunt obținute din proiecție în plan.

Punct început	X / Y	Punct sfârșit	X / Y	Lungime segment (** (m)
1	286.155,917 393.190,642	2	286.125,2 393.258,734	74.7
2	286.125,2 393.258,734	3	286.105,898 393.301,576	46.989
3	286.105,898 393.301,576	4	286.081,769 393.293,252	25.524
4	286.081,769 393.293,252	5	286.093,036 393.266,747	28.8
5	286.093,036 393.266,747	6	286.124,439 393.197,611	75.934

Punct început	X / Y	Punct sfârșit	X / Y	Lungime segment (** (m)
6	286.124,439 393.197,611	7	286.133,679 393.179,177	20.62
7	286.133,679 393.179,177	8	286.141,206 393.182,432	8.201
8	286.141,206 393.182,432	1	286.155,917 393.190,642	16.847

** Lungimile segmentelor sunt determinate în planul de proiecție Stereo 70 și sunt rotunjite la 1 milimetru.

*** Distanța dintre puncte este formată din segmente cumulate ce sunt mai mici decât valoarea 1 milimetru.

**DATE DESPRE IMOBILUL NR. 1270**

Oficiul de Cadastru și Publicitate Imobiliară CARAS-SEVERIN
Biroul de Cadastru și Publicitate Imobiliară Caransebes

A. Partea I. Descrierea imobilului

TEREN Extravilan

Adresa: Jud. Caraș-Severin

Nr. Crt	Nr cadastral Nr. topografic	Suprafața* (mp)	Observații / Referințe
A1		2.976	Sector cadastral:54 Teren neimpregmuit;

B. Partea II. Proprietari și acte

Inscrieri privitoare la dreptul de proprietate și alte drepturi reale		Referințe
1041 / 26/05/2023		
Act Normativ nr. 7, din 13/03/1996 emis de Parlamentul Romaniei;		
B1	Intabulare, drept de PROPRIETATE, dobandit prin Lege, cota actuala 1/1 1) NEIDENTIFICAT NEIDENTIFICAT	A1
Act Normativ nr. 7, din 13/03/1996 emis de Parlamentul Romaniei (Adeverinta nr. 1795/03.05.2023, emisa de Primaria Comunei Cornea);		
B2	Se noteaza posesia factica in favoarea lui 1) VIZICANICI ANA-MARIA	A1

C. Partea III. SARCINI .

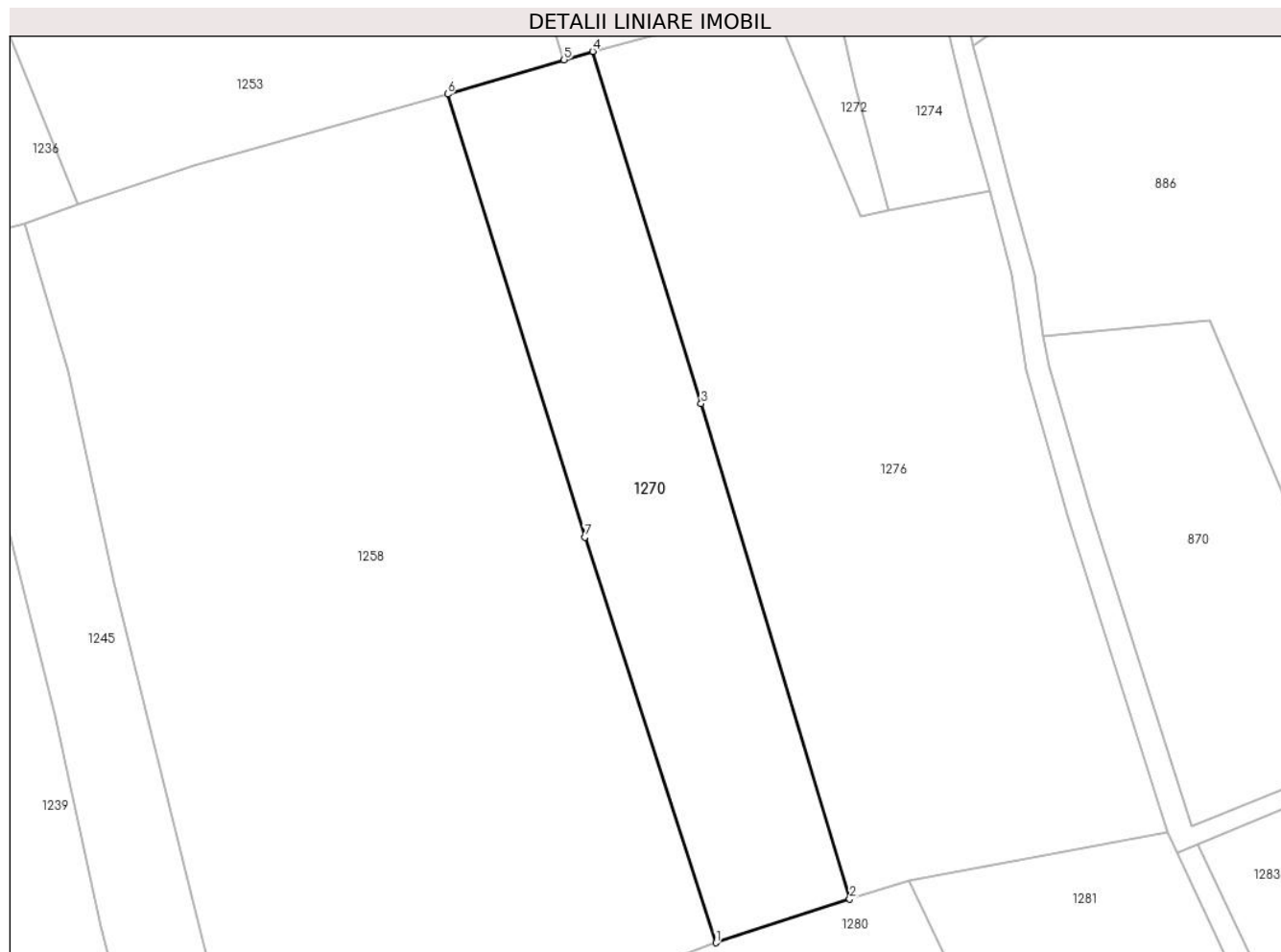
Inscrieri privind dezmembramintele dreptului de proprietate, drepturi reale de garanție și sarcini	Referințe
NU SUNT	

Anexa Nr. 1 La Partea I

Teren

Nr cadastral	Suprafața (mp)*	Observații / Referințe
	2.976	

* Suprafața este determinată în planul de proiecție Stereo 70.



Date referitoare la teren

Crt	Categorie folosință	Intravilan	Suprafața (mp)	Tarla	Parcelă	Nr. topo	Observații / Referințe
1	arabil	NU	2.976	-	-	-	Obarsia Vartopului, Nr. Cad. 666; 667, din planul cadastral 1:2880, editia 1874 - Cuptoare

Lungime Segmente

1) Valorile lungimilor segmentelor sunt obținute din proiecție în plan.

Punct început	X / Y	Punct sfârșit	X / Y	Lungime segment (** (m)
1	286.136,67 393.410,302	2	286.156,836 393.416,864	21.206
2	286.156,836 393.416,864	3	286.134,46 393.491,373	77.796
3	286.134,46 393.491,373	4	286.118,146 393.544,329	55.412
4	286.118,146 393.544,329	5	286.113,838 393.543,064	4.49
5	286.113,838 393.543,064	6	286.096,311 393.537,918	18.267

Punct început	X / Y	Punct sfârşit	X / Y	Lungime segment (** (m)
6	286.096,311 393.537,918	7	286.116,978 393.471,3	69.75
7	286.116,978 393.471,3	1	286.136,67 393.410,302	64.098

** Lungimile segmentelor sunt determinate în planul de proiecţie Stereo 70 şi sunt rotunjite la 1 milimetru.

*** Distanţa dintre puncte este formată din segmente cumulate ce sunt mai mici decât valoarea 1 milimetru.

**DATE DESPRE IMOBILUL NR. 1271**

Oficiul de Cadastru și Publicitate Imobiliară CARAS-SEVERIN
Biroul de Cadastru și Publicitate Imobiliară Caransebes

A. Partea I. Descrierea imobilului

TEREN Extravilan

Adresa: Jud. Caraș-Severin

Nr. Crt	Nr cadastral Nr. topografic	Suprafața* (mp)	Observații / Referințe
A1		1.434	Sector cadastral:54 Teren neimprijmit;

B. Partea II. Proprietari și acte

Inscrieri privitoare la dreptul de proprietate și alte drepturi reale	Referințe
1017 / 24/05/2023	
Act Normativ nr. 7, din 13/03/1996 emis de Parlamentul Romaniei;	
B1	A1
Intabulare, drept de PROPRIETATE, dobandit prin Lege, cota actuala 1/1 1) NEIDENTIFICAT NEIDENTIFICAT	
Act Normativ nr. 7, din 13/03/1996 emis de Parlamentul Romaniei (Adeverinta nr. 1803/03.05.2023, emisa de Primaria Comunei Cornea);	
B2	A1
Se noteaza posesia factica in favoarea lui 1) SANDRU CONSTANTIN	

C. Partea III. SARCINI .

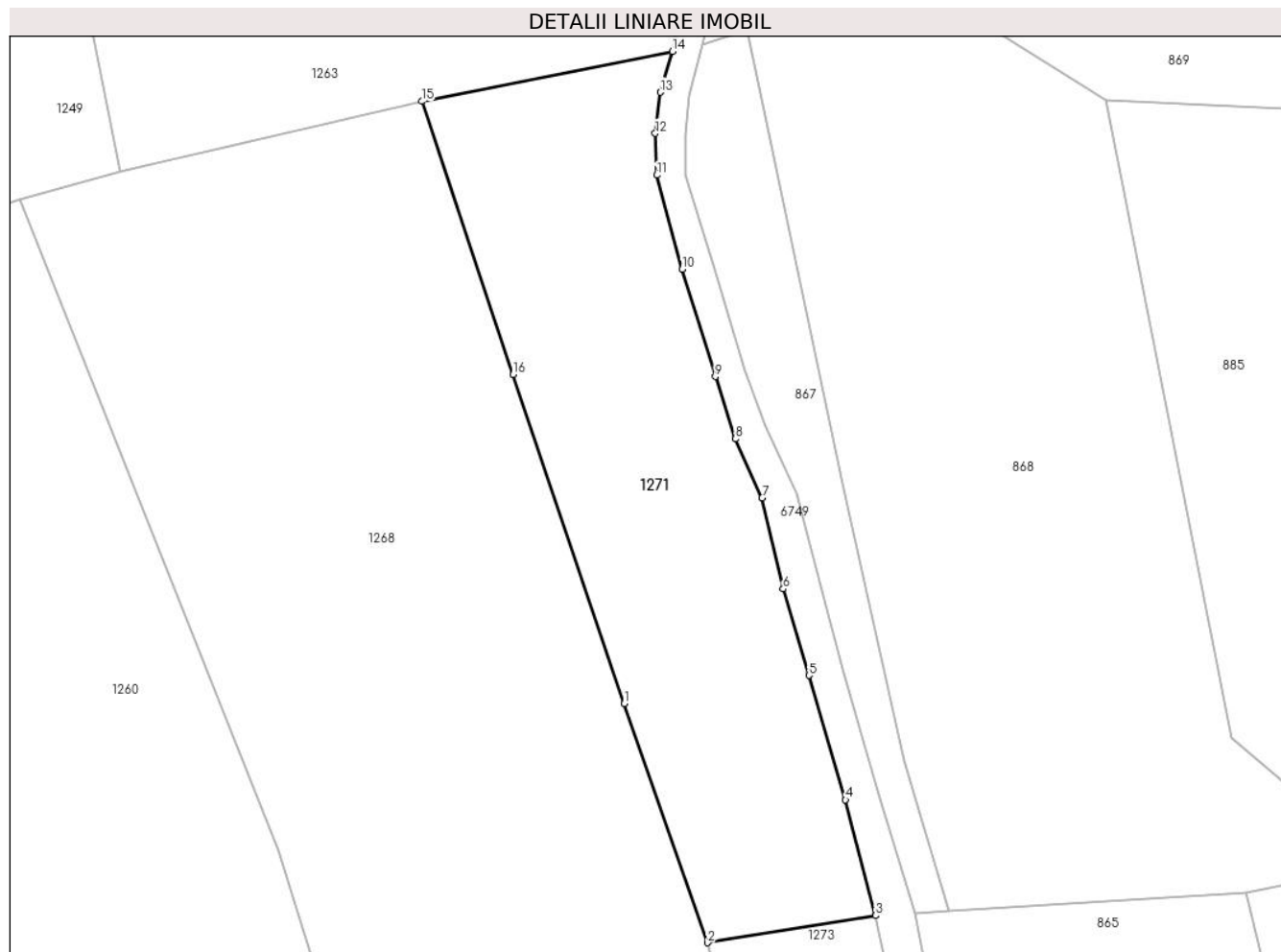
Inscrieri privind dezmembramintele dreptului de proprietate, drepturi reale de garanție și sarcini	Referințe
NU SUNT	

Anexa Nr. 1 La Partea I

Teren

Nr cadastral	Suprafața (mp)*	Observații / Referințe
	1.434	

* Suprafața este determinată în planul de proiecție Stereo 70.



Date referitoare la teren

Crt	Categorie folosință	Intra vilan	Suprafața (mp)	Tarla	Parcelă	Nr. topo	Observații / Referințe
1	faneata	NU	1.434	-	-	-	Obarsia Vartopului, Nr. Cad. Partial 716/2, din planul cadastral 1:2880, editia 1874 - Cuptoare

Lungime Segmente

1) Valorile lungimilor segmentelor sunt obținute din proiecție în plan.

Punct început	X / Y	Punct sfârșit	X / Y	Lungime segment (** (m)
1	286.128,902 393.976,622	2	286.136,54 393.954,727	23.189
2	286.136,54 393.954,727	3	286.151,948 393.957,219	15.608
3	286.151,948 393.957,219	4	286.149,181 393.967,806	10.943
4	286.149,181 393.967,806	5	286.145,812 393.979,209	11.89
5	286.145,812 393.979,209	6	286.143,455 393.987,128	8.263

Punct început	X / Y	Punct sfârșit	X / Y	Lungime segment (** (m)
6	286.143,455 393.987,128	7	286.141,537 393.995,477	8.566
7	286.141,537 393.995,477	8	286.139,094 394.000,859	5.91
8	286.139,094 394.000,859	9	286.137,248 394.006,576	6.008
9	286.137,248 394.006,576	10	286.134,204 394.016,39	10.275
10	286.134,204 394.016,39	11	286.131,865 394.025,017	8.939
11	286.131,865 394.025,017	12	286.131,741 394.028,843	3.828
12	286.131,741 394.028,843	13	286.132,193 394.032,594	3.779
13	286.132,193 394.032,594	14	286.133,3 394.036,344	3.909
14	286.133,3 394.036,344	15	286.110,315 394.031,764	23.437
15	286.110,315 394.031,764	16	286.118,713 394.006,763	26.374
16	286.118,713 394.006,763	1	286.128,902 393.976,622	31.816

** Lungimile segmentelor sunt determinate în planul de proiecție Stereo 70 și sunt rotunjite la 1 milimetru.

*** Distanța dintre puncte este formată din segmente cumulate ce sunt mai mici decât valoarea 1 milimetru.

**DATE DESPRE IMOBILUL NR. 1272**

Oficiul de Cadastru și Publicitate Imobiliară CARAS-SEVERIN
Biroul de Cadastru și Publicitate Imobiliară Caransebes

A. Partea I. Descrierea imobilului

TEREN Extravilan

Adresa: Jud. Caraș-Severin

Nr. Crt	Nr cadastral Nr. topografic	Suprafața* (mp)	Observații / Referințe
A1		1.509	Sector cadastral:54 Teren neimprijmit;

B. Partea II. Proprietari și acte

Inscrieri privitoare la dreptul de proprietate și alte drepturi reale		Referințe
1036 / 26/05/2023		
Act Normativ nr. 7, din 13/03/1996 emis de Parlamentul Romaniei;		
B1	Intabulare, drept de PROPRIETATE, dobandit prin Lege, cota actuala 1/1 1) NEIDENTIFICAT NEIDENTIFICAT	A1
Act Normativ nr. 7, din 13/03/1996 emis de Parlamentul Romaniei (Adeverinta nr. 2358/23.05.2023, emisa de Primaria Comunei Cornea);		
B2	Se noteaza posesia factica in favoarea lui 1) OLARIU IOANA	A1

C. Partea III. SARCINI .

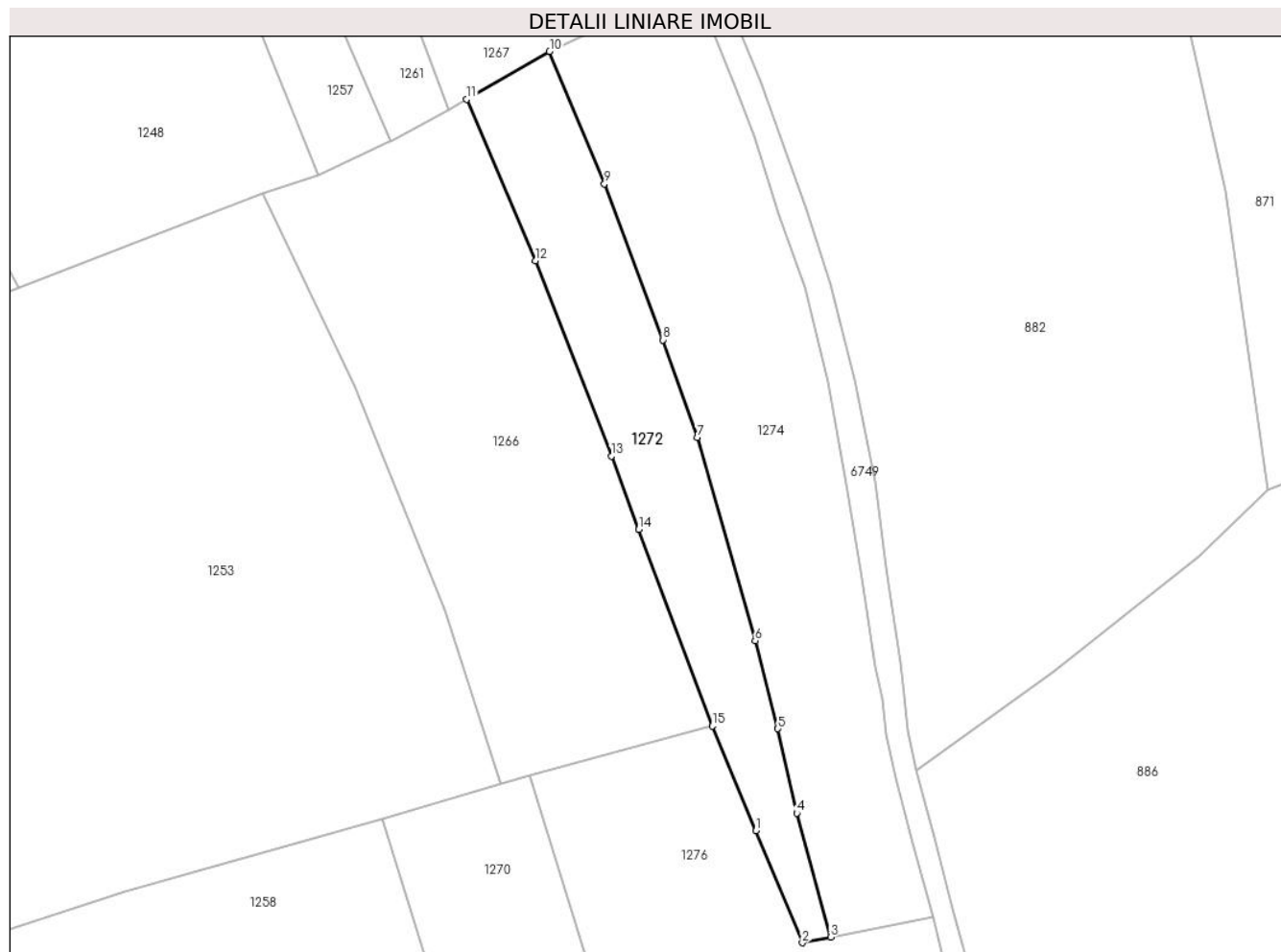
Inscrieri privind dezmembramintele dreptului de proprietate, drepturi reale de garanție și sarcini	Referințe
NU SUNT	

Anexa Nr. 1 La Partea I

Teren

Nr cadastral	Suprafața (mp)*	Observații / Referințe
	1.509	

* Suprafața este determinată în planul de proiecție Stereo 70.



Date referitoare la teren

Crt	Categorie folosință	Intravilan	Suprafața (mp)	Tarla	Parcelă	Nr. topo	Observații / Referințe
1	faneata	NU	1.509	-	-	-	Obarsia Vartopului, Nr. Cad. Partial 665; Partial 676, din planul cadastral 1:2880, editia 1874 - Cuptoare

Lungime Segmente

1) Valorile lungimilor segmentelor sunt obținute din proiecție în plan.

Punct început	X / Y	Punct sfârșit	X / Y	Lungime segment (** (m)
1	286.151,67 393.536,138	2	286.158,537 393.519,553	17.95
2	286.158,537 393.519,553	3	286.162,718 393.520,372	4.26
3	286.162,718 393.520,372	4	286.157,716 393.538,728	19.025
4	286.157,716 393.538,728	5	286.154,918 393.551,259	12.84
5	286.154,918 393.551,259	6	286.151,531 393.564,283	13.457

Punct început	X / Y	Punct sfârșit	X / Y	Lungime segment (** (m)
6	286.151,531 393.564,283	7	286.142,983 393.594,38	31.287
7	286.142,983 393.594,38	8	286.137,886 393.608,833	15.326
8	286.137,886 393.608,833	9	286.129,186 393.631,962	24.711
9	286.129,186 393.631,962	10	286.121,054 393.651,561	21.219
10	286.121,054 393.651,561	11	286.108,792 393.644,478	14.16
11	286.108,792 393.644,478	12	286.118,918 393.620,541	25.991
12	286.118,918 393.620,541	13	286.130,211 393.591,635	31.034
13	286.130,211 393.591,635	14	286.134,27 393.580,755	11.613
14	286.134,27 393.580,755	15	286.145,177 393.551,636	31.095
15	286.145,177 393.551,636	1	286.151,67 393.536,138	16.803

** Lungimile segmentelor sunt determinate în planul de proiecție Stereo 70 și sunt rotunjite la 1 milimetru.

*** Distanța dintre puncte este formată din segmente cumulate ce sunt mai mici decât valoarea 1 milimetru.

**DATE DESPRE IMOBILUL NR. 1273**

Oficiul de Cadastru și Publicitate Imobiliară CARAS-SEVERIN
Biroul de Cadastru și Publicitate Imobiliară Caransebes

A. Partea I. Descrierea imobilului

TEREN Extravilan

Adresa: Jud. Caraș-Severin

Nr. Crt	Nr cadastral Nr. topografic	Suprafața* (mp)	Observații / Referințe
A1		844	Sector cadastral:54 Teren neimprijmit;

B. Partea II. Proprietari și acte

Inscrieri privitoare la dreptul de proprietate și alte drepturi reale		Referințe
1018 / 24/05/2023		
Act Normativ nr. 7, din 13/03/1996 emis de Parlamentul Romaniei;		
B1	Intabulare, drept de PROPRIETATE, dobandit prin Lege, cota actuala 1/1 1) NEIDENTIFICAT NEIDENTIFICAT	A1
Act Normativ nr. 7, din 13/03/1996 emis de PARLAMENTUL ROMANIEI (Adeverinta nr. 1792/03.05.2023, emisa de Primaria Comunei Cornea);		
B2	Se noteaza posesia factica in favoarea lui 1) ROMANU IOAN-TRAIAN	A1

C. Partea III. SARCINI .

Inscrieri privind dezmembramintele dreptului de proprietate, drepturi reale de garanție și sarcini	Referințe
NU SUNT	

Anexa Nr. 1 La Partea I

Teren

Nr cadastral	Suprafața (mp)*	Observații / Referințe
	844	

* Suprafața este determinată în planul de proiecție Stereo 70.



Date referitoare la teren

Crt	Categorie folosință	Intravilan	Suprafața (mp)	Tarla	Parcelă	Nr. topo	Observații / Referințe
1	faneata	NU	844	-	-	-	Obarsia Vartopului, Nr. Cad. Partial 716/2, din planul cadastral 1:2880, editia 1874 - Cuptoare

Lungime Segmente

1) Valorile lungimilor segmentelor sunt obținute din proiecție în plan.

Punct început	X / Y	Punct sfârșit	X / Y	Lungime segment (** (m)
1	286.151,948 393.957,219	2	286.136,54 393.954,727	15.608
2	286.136,54 393.954,727	3	286.146,199 393.917,836	38.135
3	286.146,199 393.917,836	4	286.153,944 393.885,035	33.703
4	286.153,944 393.885,035	5	286.156,652 393.876,114	9.323
5	286.156,652 393.876,114	6	286.157,229 393.885,837	9.74

Punct început	X / Y	Punct sfârșit	X / Y	Lungime segment (** (m)
6	286.157,229 393.885,837	7	286.158,678 393.897,898	12.147
7	286.158,678 393.897,898	8	286.158,993 393.915,256	17.361
8	286.158,993 393.915,256	9	286.156,726 393.931,393	16.296
9	286.156,726 393.931,393	10	286.155,094 393.942,258	10.986
10	286.155,094 393.942,258	1	286.151,948 393.957,219	15.289

** Lungimile segmentelor sunt determinate în planul de proiecție Stereo 70 și sunt rotunjite la 1 milimetru.

*** Distanța dintre puncte este formată din segmente cumulate ce sunt mai mici decât valoarea 1 milimetru.

**DATE DESPRE IMOBILUL NR. 1274**

Oficiul de Cadastru și Publicitate Imobiliară CARAS-SEVERIN
Biroul de Cadastru și Publicitate Imobiliară Caransebes

A. Partea I. Descrierea imobilului

TEREN Extravilan

Adresa: Jud. Caraș-Severin

Nr. Crt	Nr cadastral Nr. topografic	Suprafața* (mp)	Observații / Referințe
A1		2.757	Sector cadastral:54 Teren neimprejmut;

B. Partea II. Proprietari și acte

Inscrieri privitoare la dreptul de proprietate și alte drepturi reale		Referințe
1037 / 26/05/2023		
Act Normativ nr. 7, din 13/03/1996 emis de Parlamentul Romaniei;		
B1	Intabulare, drept de PROPRIETATE, dobandit prin Lege, cota actuala 1/1 1) NEIDENTIFICAT NEIDENTIFICAT	A1
Act Normativ nr. 7, din 13/03/1996 emis de Parlamentul Romaniei (Adeverinta nr. 2365/23.05.2023, emisa de Primaria Comunei Cornea);		
B2	Se noteaza posesia factica in favoarea lui 1) STACU SIMIOANA	A1

C. Partea III. SARCINI .

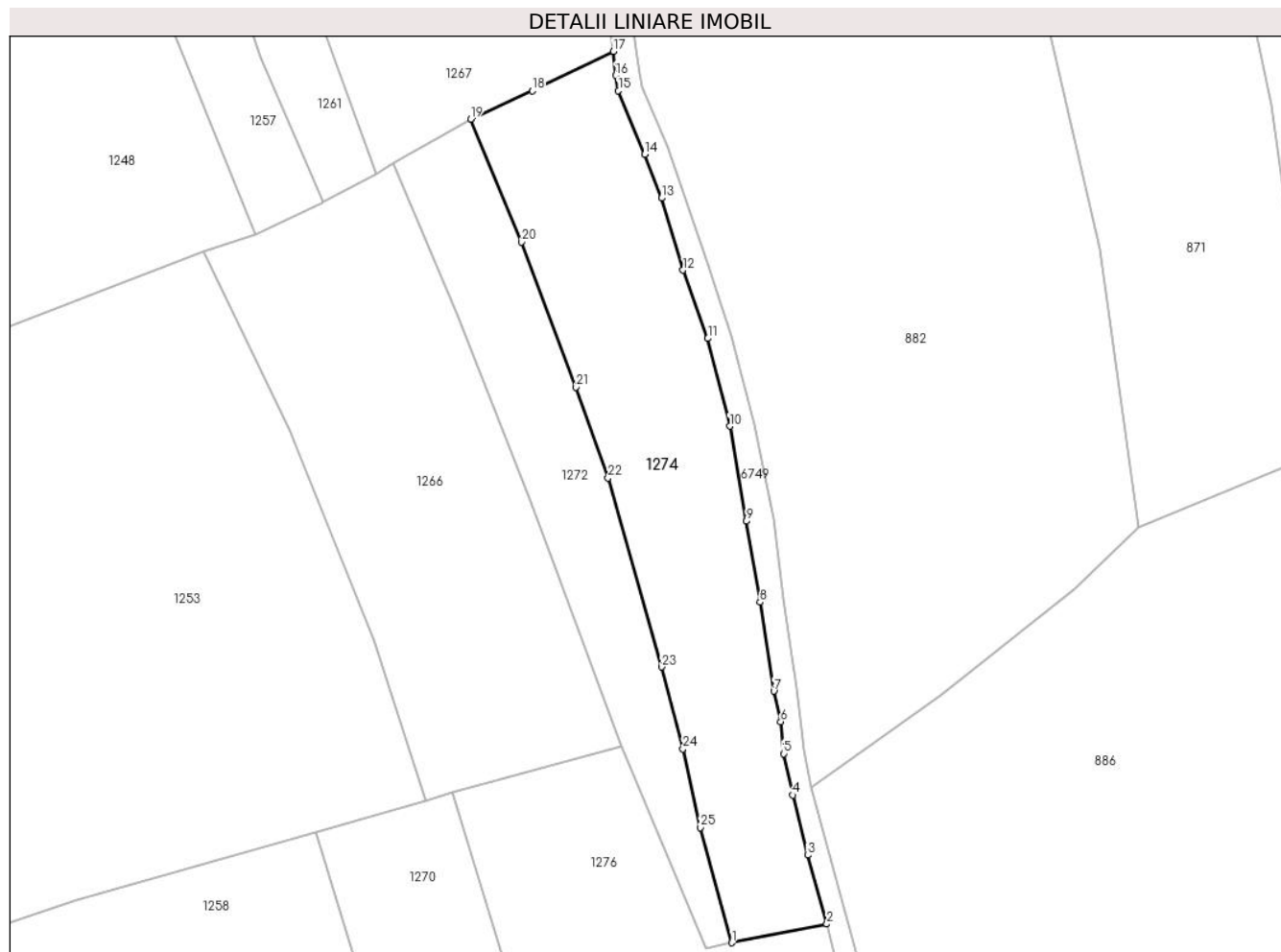
Inscrieri privind dezmembramintele dreptului de proprietate, drepturi reale de garanție și sarcini	Referințe
NU SUNT	

Anexa Nr. 1 La Partea I

Teren

Nr cadastral	Suprafața (mp)*	Observații / Referințe
	2.757	

* Suprafața este determinată în planul de proiecție Stereo 70.



Date referitoare la teren

Crt	Categorie folosință	Intravilan	Suprafața (mp)	Tarla	Parcelă	Nr. topo	Observații / Referințe
1	faneata	NU	2.757	-	-	-	Obarsia Vartopului, Nr. Cad. Partial 665; Partial 676, din planul cadastral 1:2880, editia 1874 - Cuptoare

Lungime Segmente

1) Valorile lungimilor segmentelor sunt obținute din proiecție în plan.

Punct început	X / Y	Punct sfârșit	X / Y	Lungime segment (** (m)
1	286.162,718 393.520,372	2	286.177,87 393.523,34	15.44
3	286.174,812 393.534,325	4	286.172,457 393.543,9	9.86
5	286.170,979 393.550,48	6	286.170,501 393.555,58	5.123
7	286.169,409 393.560,447	8	286.167,256 393.574,588	14.304
9	286.165,056 393.587,524	10	286.162,375 393.602,646	15.358

Punct început	X / Y	Punct sfârșit	X / Y	Lungime segment (** (m)
2	286.177,87 393.523,34	3	286.174,812 393.534,325	11.402
4	286.172,457 393.543,9	5	286.170,979 393.550,48	6.744
6	286.170,501 393.555,58	7	286.169,409 393.560,447	4.988
8	286.167,256 393.574,588	9	286.165,056 393.587,524	13.122
10	286.162,375 393.602,646	11	286.158,881 393.616,61	14.394

Punct început	X / Y	Punct sfârșit	X / Y	Lungime segment (** (m)
11	286.158,881 393.616,61	12	286.154,95 393.627,496	11.575
13	286.151,501 393.638,964	14	286.148,8 393.645,931	7.473
15	286.144,633 393.656,093	16	286.144,175 393.658,525	2.475
17	286.143,85 393.662,329	18	286.130,88 393.656,072	14.4
19	286.121,054 393.651,561	20	286.129,186 393.631,962	21.219
21	286.137,886 393.608,833	22	286.142,983 393.594,38	15.326
23	286.151,531 393.564,283	24	286.154,918 393.551,259	13.457
25	286.157,716 393.538,728	1	286.162,718 393.520,372	19.025

Punct început	X / Y	Punct sfârșit	X / Y	Lungime segment (** (m)
12	286.154,95 393.627,496	13	286.151,501 393.638,964	11.975
14	286.148,8 393.645,931	15	286.144,633 393.656,093	10.983
16	286.144,175 393.658,525	17	286.143,85 393.662,329	3.818
18	286.130,88 393.656,072	19	286.121,054 393.651,561	10.812
20	286.129,186 393.631,962	21	286.137,886 393.608,833	24.711
22	286.142,983 393.594,38	23	286.151,531 393.564,283	31.287
24	286.154,918 393.551,259	25	286.157,716 393.538,728	12.84

** Lungimile segmentelor sunt determinate în planul de proiecție Stereo 70 și sunt rotunjite la 1 milimetru.

*** Distanța dintre puncte este formată din segmente cumulate ce sunt mai mici decât valoarea 1 milimetru.

**DATE DESPRE IMOBILUL NR. 1275**

Oficiul de Cadastru și Publicitate Imobiliară CARAS-SEVERIN
Biroul de Cadastru și Publicitate Imobiliară Caransebes

A. Partea I. Descrierea imobilului

TEREN Extravilan

Adresa: Jud. Caraș-Severin

Nr. Crt	Nr cadastral Nr. topografic	Suprafața* (mp)	Observații / Referințe
A1		3.568	Sector cadastral:54 Teren neimprijmit;

B. Partea II. Proprietari și acte

Inscrieri privitoare la dreptul de proprietate și alte drepturi reale		Referințe
895 / 31/05/2023		
Act Normativ nr. 7, din 13/03/1996 emis de Parlamentul Romaniei;		
B1	Intabulare, drept de PROPRIETATE, dobandit prin Lege, cota actuala 1/1 1) NEIDENTIFICAT NEIDENTIFICAT	A1
Act Normativ nr. 7, din 13/03/1996 emis de Parlamentul Romaniei (Adeverinta nr. 1785/03.05.2023, emisa de Primaria Comunei Cornea);		
B2	Se noteaza posesia factica in favoarea lui 1) JURESCU STEFAN	A1

C. Partea III. SARCINI .

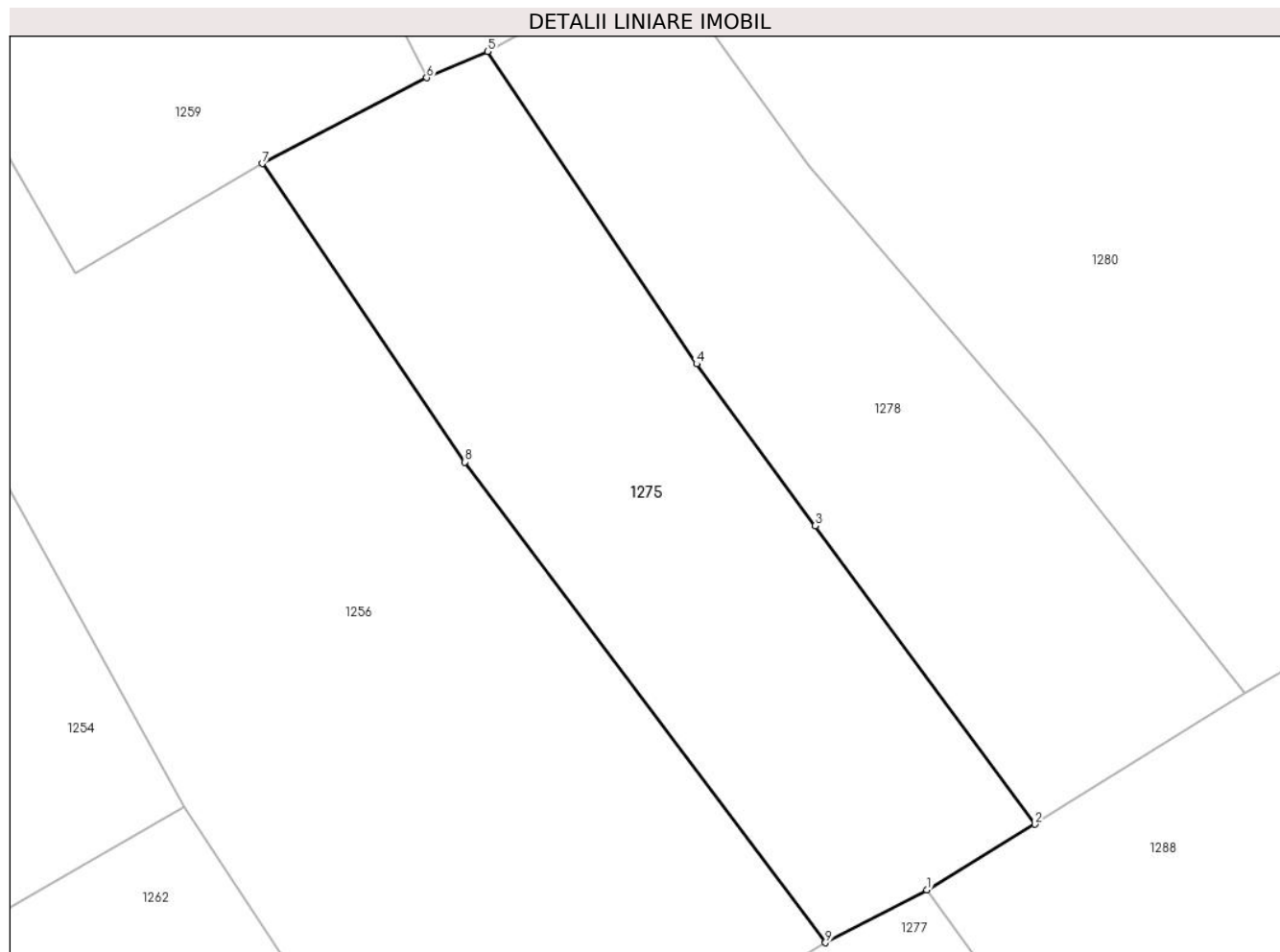
Inscrieri privind dezmembramintele dreptului de proprietate, drepturi reale de garanție și sarcini	Referințe
NU SUNT	

Anexa Nr. 1 La Partea I

Teren

Nr cadastral	Suprafața (mp)*	Observații / Referințe
	3.568	

* Suprafața este determinată în planul de proiecție Stereo 70.



Date referitoare la teren

Crt	Categorie folosință	Intravilan	Suprafața (mp)	Tarla	Parcelă	Nr. topo	Observații / Referințe
1	faneata	NU	3.568	-	-	-	Obarsia Vartopului, Nr. Cad. 641, din planul cadastral 1:2880, editia 1874 - Cuptoare

Lungime Segmente

1) Valorile lungimilor segmentelor sunt obținute din proiecție în plan.

Punct început	X / Y	Punct sfârșit	X / Y	Lungime segment (** (m)
1	286.195,485 393.078,937	2	286.208,814 393.087,06	15.608
2	286.208,814 393.087,06	3	286.181,672 393.123,891	45.751
3	286.181,672 393.123,891	4	286.167,014 393.143,88	24.788
4	286.167,014 393.143,88	5	286.141,206 393.182,432	46.393
5	286.141,206 393.182,432	6	286.133,679 393.179,177	8.201

Punct început	X / Y	Punct sfârșit	X / Y	Lungime segment (** (m)
6	286.133,679 393.179,177	7	286.113,384 393.168,59	22.891
7	286.113,384 393.168,59	8	286.138,353 393.131,755	44.5
8	286.138,353 393.131,755	9	286.182,939 393.072,438	74.206
9	286.182,939 393.072,438	1	286.195,485 393.078,937	14.129

** Lungimile segmentelor sunt determinate în planul de proiecție Stereo 70 și sunt rotunjite la 1 milimetru.

*** Distanța dintre puncte este formată din segmente cumulate ce sunt mai mici decât valoarea 1 milimetru.

**DATE DESPRE IMOBILUL NR. 1276**

Oficiul de Cadastru și Publicitate Imobiliară CARAS-SEVERIN
Biroul de Cadastru și Publicitate Imobiliară Caransebes

A. Partea I. Descrierea imobilului

TEREN Extravilan

Adresa: Jud. Caraș-Severin

Nr. Crt	Nr cadastral Nr. topografic	Suprafața* (mp)	Observații / Referințe
A1		5.867	Sector cadastral:54 Teren neimprijmit;

B. Partea II. Proprietari și acte

Inscrieri privitoare la dreptul de proprietate și alte drepturi reale		Referințe
1064 / 26/05/2023		
Act Normativ nr. 7, din 13/03/1996 emis de Parlamentul Romaniei;		
B1	Intabulare, drept de PROPRIETATE, dobandit prin Lege, cota actuala 1/1 1) NEIDENTIFICAT NEIDENTIFICAT	A1
Act Normativ nr. 7, din 13/03/1996 emis de Parlamentul Romaniei (Adeverinta nr. 1794/03.05.2023, emisa de Primaria Comunei Cornea);		
B2	Se noteaza posesia factica in favoarea lui 1) JURESCU STANA	A1

C. Partea III. SARCINI .

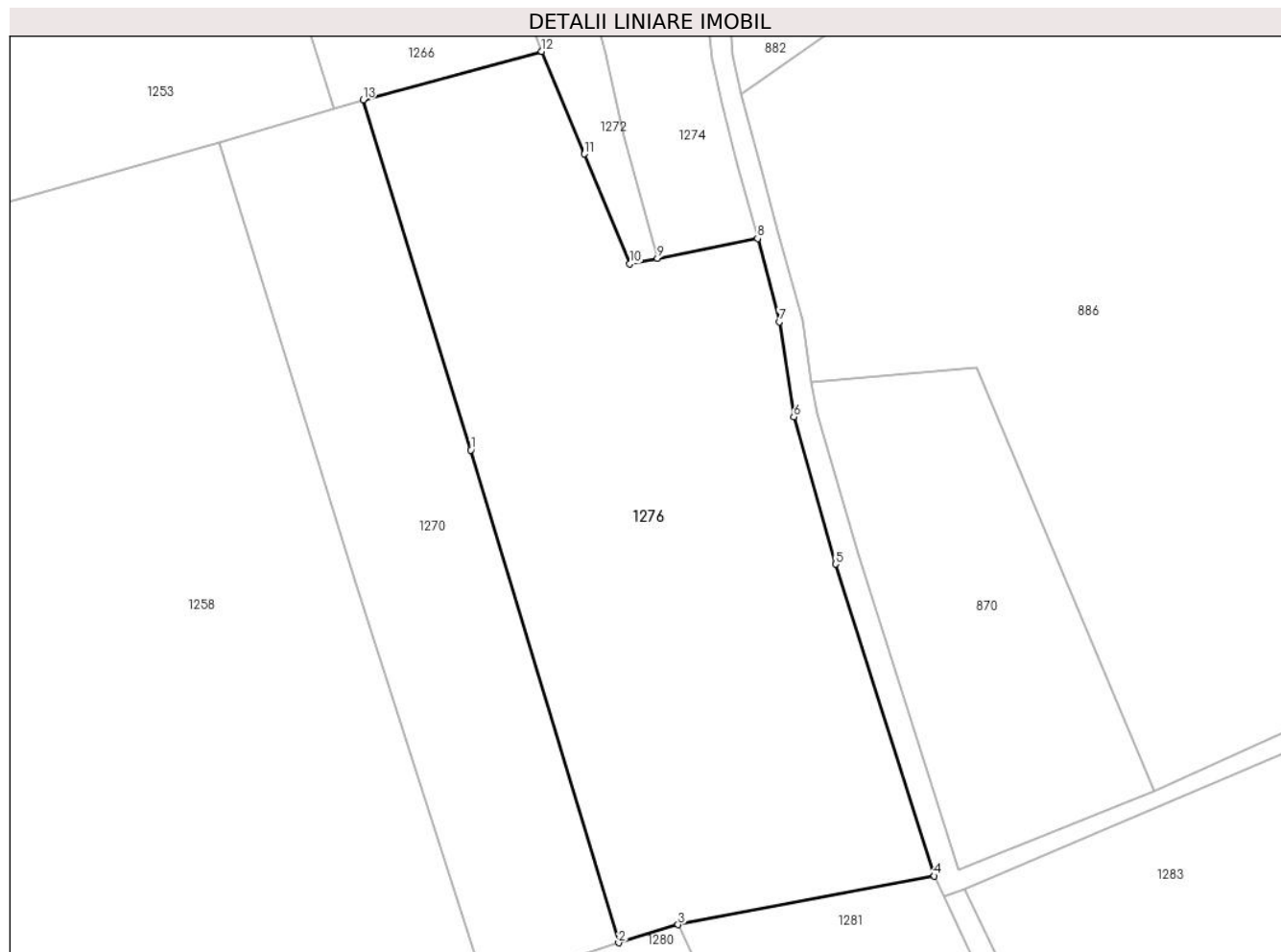
Inscrieri privind dezmembramintele dreptului de proprietate, drepturi reale de garanție și sarcini	Referințe
NU SUNT	

Anexa Nr. 1 La Partea I

Teren

Nr cadastral	Suprafața (mp)*	Observații / Referințe
	5.867	

* Suprafața este determinată în planul de proiecție Stereo 70.



Date referitoare la teren

Crt	Categorie folosință	Intravilan	Suprafața (mp)	Tarla	Parcelă	Nr. topo	Observații / Referințe
1	livada	NU	5.867	-	-	-	Obarsia Vartopului, Nr. Cad. Partial 665, din planul cadastral 1:2880, editia 1874 - Cuptoare

Lungime Segmente

1) Valorile lungimilor segmentelor sunt obținute din proiecție în plan.

Punct început	X / Y	Punct sfârșit	X / Y	Lungime segment (** (m)
1	286.134,46 393.491,373	2	286.156,836 393.416,864	77.796
2	286.156,836 393.416,864	3	286.165,832 393.419,604	9.405
3	286.165,832 393.419,604	4	286.204,629 393.426,963	39.489
4	286.204,629 393.426,963	5	286.189,699 393.474,117	49.461
5	286.189,699 393.474,117	6	286.183,352 393.496,389	23.159

Punct început	X / Y	Punct sfârşit	X / Y	Lungime segment (** (m)
6	286.183,352 393.496,389	7	286.181,153 393.510,735	14.513
7	286.181,153 393.510,735	8	286.177,87 393.523,34	13.027
8	286.177,87 393.523,34	9	286.162,718 393.520,372	15.44
9	286.162,718 393.520,372	10	286.158,537 393.519,553	4.26
10	286.158,537 393.519,553	11	286.151,67 393.536,138	17.95
11	286.151,67 393.536,138	12	286.145,177 393.551,636	16.803
12	286.145,177 393.551,636	13	286.118,146 393.544,329	28.001
13	286.118,146 393.544,329	1	286.134,46 393.491,373	55.412

** Lungimile segmentelor sunt determinate în planul de proiecție Stereo 70 și sunt rotunjite la 1 milimetru.

*** Distanța dintre puncte este formată din segmente cumulate ce sunt mai mici decât valoarea 1 milimetru.

**DATE DESPRE IMOBILUL NR. 1277**

Oficiul de Cadastru și Publicitate Imobiliară CARAS-SEVERIN
Biroul de Cadastru și Publicitate Imobiliară Caransebes

A. Partea I. Descrierea imobilului

TEREN Extravilan

Adresa: Jud. Caraș-Severin

Nr. Crt	Nr cadastral Nr. topografic	Suprafața* (mp)	Observații / Referințe
A1		2.940	Sector cadastral:54 Teren neimprejmit;

B. Partea II. Proprietari și acte

Inscrieri privitoare la dreptul de proprietate și alte drepturi reale	Referințe
898 / 31/05/2023	
Act Normativ nr. 7, din 13/03/1996 emis de Parlamentul Romaniei;	
B1	A1
Intabulare, drept de PROPRIETATE, dobandit prin Lege, cota actuala 1/1 1) NEIDENTIFICAT NEIDENTIFICAT	
Act Normativ nr. 7, din 13/03/1996 emis de Parlamentul Romaniei (Adeverinta nr. 2861/20.06.2023, emisa de Primaria Comunei Cornea);	
B2	A1
Se noteaza posesia factica in favoarea lui 1) VASILESCU GHEORGHE	

C. Partea III. SARCINI .

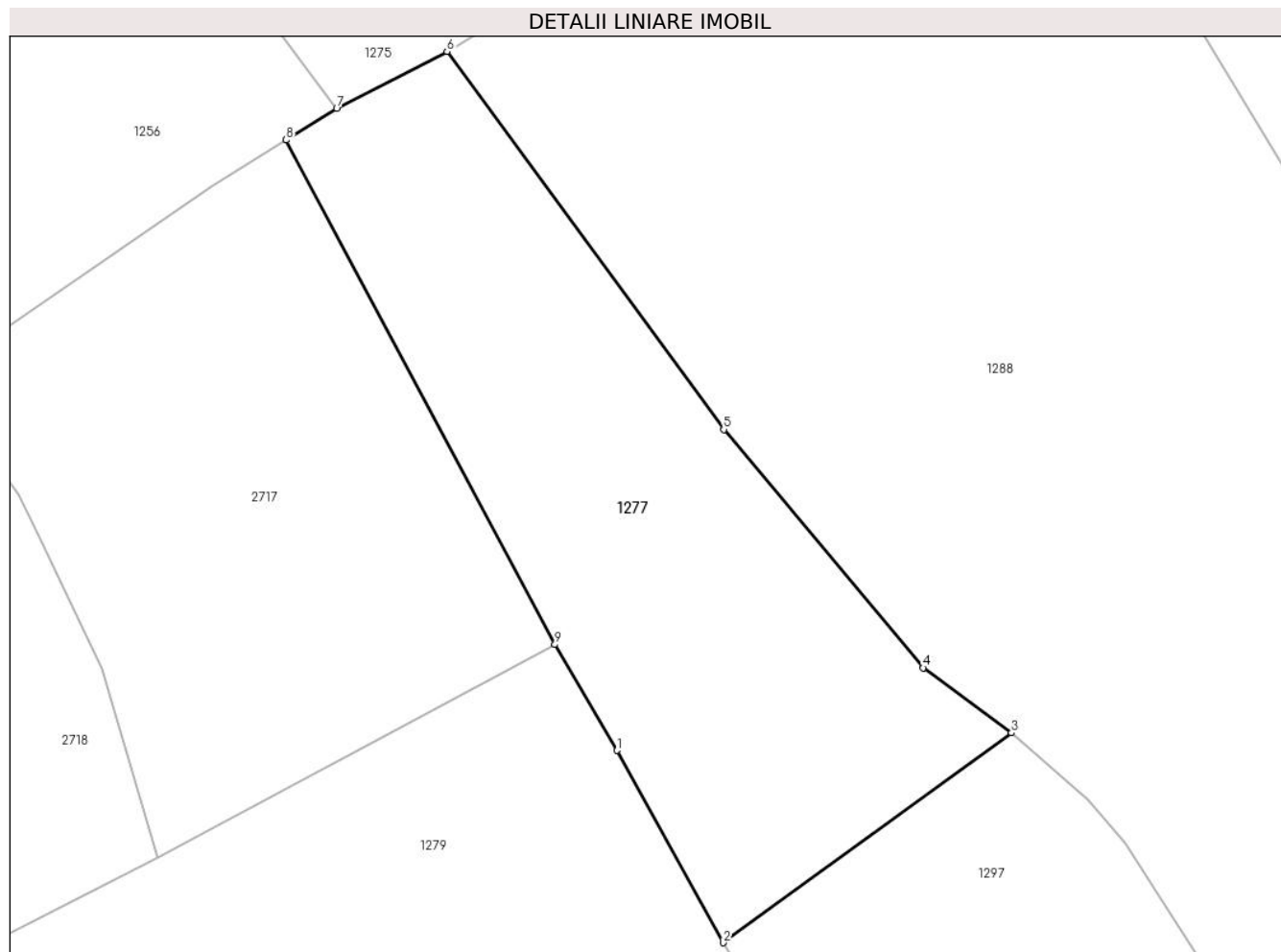
Inscrieri privind dezmembramintele dreptului de proprietate, drepturi reale de garanție și sarcini	Referințe
NU SUNT	

Anexa Nr. 1 La Partea I

Teren

Nr cadastral	Suprafața (mp)*	Observații / Referințe
	2.940	

* Suprafața este determinată în planul de proiecție Stereo 70.



Date referitoare la teren

Crt	Categorie folosință	Intravilan	Suprafața (mp)	Tarla	Parcelă	Nr. topo	Observații / Referințe
1	faneata	NU	2.940	-	-	-	Braniova, Nr. Cad 632; Partial 633, din planul cadastral 1:2880, editia 1874 - Cuptoare

Lungime Segmente

1) Valorile lungimilor segmentelor sunt obținute din proiecție în plan.

Punct început	X / Y	Punct sfârșit	X / Y	Lungime segment (** (m)
1	286.214,806 392.999,479	2	286.226,926 392.977,622	24.992
2	286.226,926 392.977,622	3	286.259,719 393.001,484	40.556
3	286.259,719 393.001,484	4	286.249,686 393.008,872	12.46
4	286.249,686 393.008,872	5	286.226,981 393.035,96	35.345
5	286.226,981 393.035,96	6	286.195,485 393.078,937	53.282

Punct început	X / Y	Punct sfârșit	X / Y	Lungime segment (** (m)
6	286.195,485 393.078,937	7	286.182,939 393.072,438	14.129
7	286.182,939 393.072,438	8	286.177,169 393.068,866	6.786
8	286.177,169 393.068,866	9	286.207,769 393.011,514	65.005
9	286.207,769 393.011,514	1	286.214,806 392.999,479	13.942

** Lungimile segmentelor sunt determinate în planul de proiecție Stereo 70 și sunt rotunjite la 1 milimetru.

*** Distanța dintre puncte este formată din segmente cumulate ce sunt mai mici decât valoarea 1 milimetru.

**DATE DESPRE IMOBILUL NR. 1278**

Oficiul de Cadastru și Publicitate Imobiliară CARAS-SEVERIN
Biroul de Cadastru și Publicitate Imobiliară Caransebes

A. Partea I. Descrierea imobilului

TEREN Extravilan

Adresa: Jud. Caraș-Severin

Nr. Crt	Nr cadastral Nr. topografic	Suprafața* (mp)	Observații / Referințe
A1		3.186	Sector cadastral:54 Teren neimprijmit;

B. Partea II. Proprietari și acte

Inscrieri privitoare la dreptul de proprietate și alte drepturi reale		Referințe
892 / 31/05/2023		
Act Normativ nr. 7, din 13/03/1996 emis de Parlamentul Romaniei;		
B1	Intabulare, drept de PROPRIETATE, dobandit prin Lege, cota actuala 1/1 1) NEIDENTIFICAT NEIDENTIFICAT	A1
Act Normativ nr. 7, din 13/03/1996 emis de Parlamentul Romaniei (Adeverinta nr. 1780/03.05.2023, emisa de Primaria Comunei Cornea);		
B2	Se noteaza posesia factica in favoarea lui 1) STOLOJESCU IONEL	A1

C. Partea III. SARCINI .

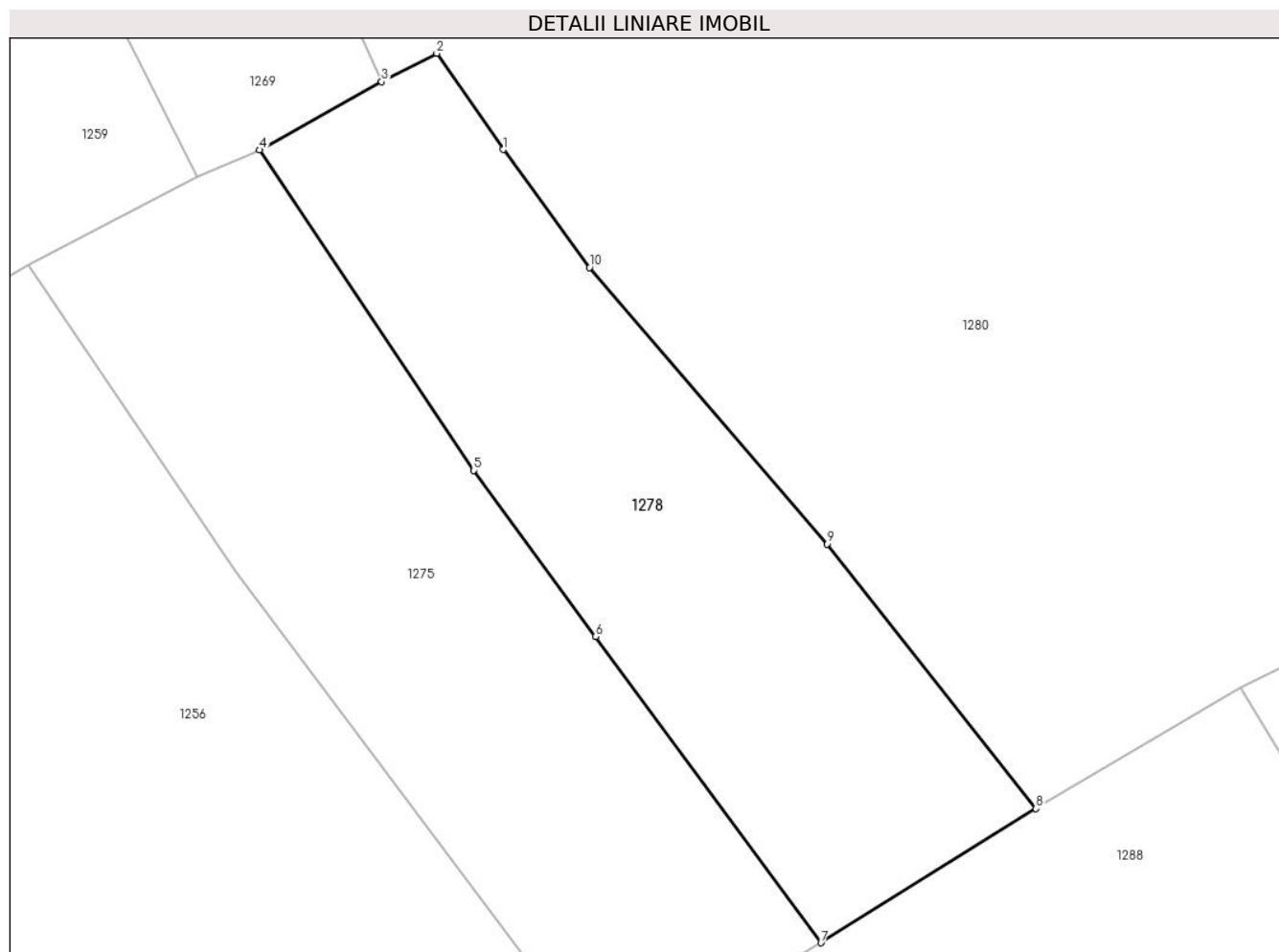
Inscrieri privind dezmembramintele dreptului de proprietate, drepturi reale de garanție și sarcini	Referințe
NU SUNT	

Anexa Nr. 1 La Partea I

Teren

Nr cadastral	Suprafaţa (mp)*	Observații / Referințe
	3.186	

* Suprafața este determinată în planul de proiecție Stereo 70.



Date referitoare la teren

Crt	Categorie folosință	Intravilan	Suprafața (mp)	Tarla	Parcelă	Nr. topo	Observații / Referințe
1	livada	NU	3.186	-	-	-	Obarsia Vartopului, Nr. Cad. 642, din planul cadastral 1:2880, editia 1874 - Cuptoare

Lungime Segmente

1) Valorile lungimilor segmentelor sunt obținute din proiecție în plan.

Punct început	X / Y	Punct sfârșit	X / Y	Lungime segment (** (m)
1	286.170,581 393.182,489	2	286.162,566 393.194,063	14.079
2	286.162,566 393.194,063	3	286.155,917 393.190,642	7.477
3	286.155,917 393.190,642	4	286.141,206 393.182,432	16.847
4	286.141,206 393.182,432	5	286.167,014 393.143,88	46.393
5	286.167,014 393.143,88	6	286.181,672 393.123,891	24.788

Punct început	X / Y	Punct sfârșit	X / Y	Lungime segment (** (m)
6	286.181,672 393.123,891	7	286.208,814 393.087,06	45.751
7	286.208,814 393.087,06	8	286.234,697 393.103,198	30.503
8	286.234,697 393.103,198	9	286.209,581 393.135,042	40.556
9	286.209,581 393.135,042	10	286.180,944 393.168,282	43.874
10	286.180,944 393.168,282	1	286.170,581 393.182,489	17.585

** Lungimile segmentelor sunt determinate în planul de proiecție Stereo 70 și sunt rotunjite la 1 milimetru.

*** Distanța dintre puncte este formată din segmente cumulate ce sunt mai mici decât valoarea 1 milimetru.

**DATE DESPRE IMOBILUL NR. 1279**

Oficiul de Cadastru și Publicitate Imobiliară CARAS-SEVERIN
Biroul de Cadastru și Publicitate Imobiliară Caransebes

A. Partea I. Descrierea imobilului

TEREN Extravilan

Adresa: Jud. Caraș-Severin

Nr. Crt	Nr cadastral Nr. topografic	Suprafața* (mp)	Observații / Referințe
A1	31612	12.649	Sector cadastral:54 Teren neimprejmit;

B. Partea II. Proprietari și acte

Inscrieri privitoare la dreptul de proprietate și alte drepturi reale		Referințe
5643 / 28/02/2022		
Act Normativ nr. 7, din 13/03/1996 emis de Parlamentul Romaniei;		
B1	Intabulare, drept de PROPRIETATE, dobandit prin Lege, cota actuala 1/1 1) NEIDENTIFICAT NEIDENTIFICAT	A1
Act Notarial nr. 626, din 24/02/2022 emis de BNP Simescu Nicoleta Iconia (Act Administrativ Nr. 68 din 23.02.2022, emis de Primaria Comunei Cornea; Act Administrativ Nr. 956 din 05.04.2021, emis de Primaria Comunei Cornea);		
B2	In baza art.41 alin (8) din Lg.7/1996, republicata, se noteaza posesia faptica in favoarea 1) STOLOJESCU ROMAN , si sotia 2) STOLOJESCU MARIA , nascuta Balan <i>OBSERVATII: bun comun</i>	A1

C. Partea III. SARCINI .

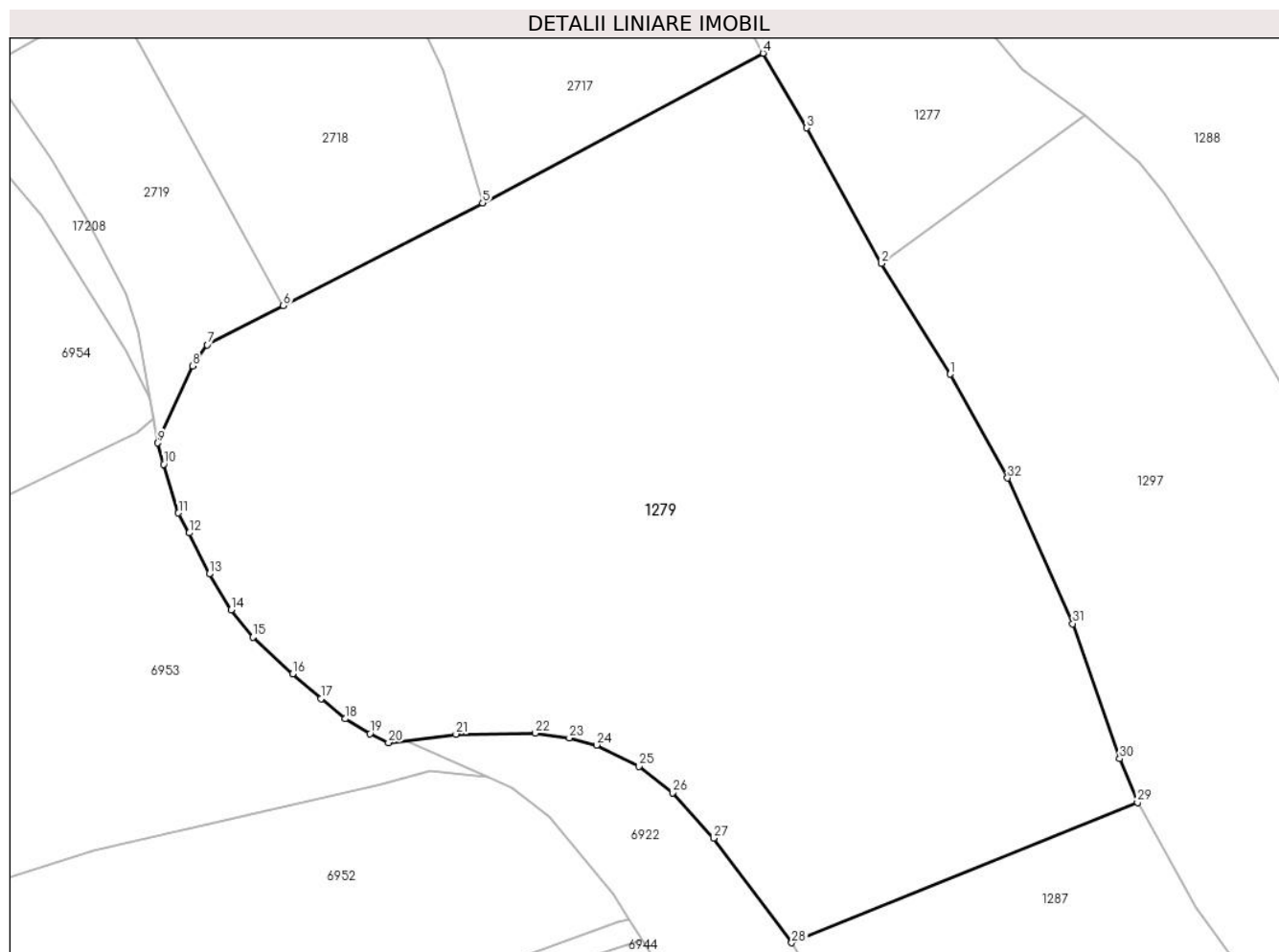
Inscrieri privind dezmembramintele dreptului de proprietate, drepturi reale de garanție și sarcini	Referințe
NU SUNT	

Anexa Nr. 1 La Partea I

Teren

Nr cadastral	Suprafața (mp)*	Observații / Referințe
31612	12.649	

* Suprafața este determinată în planul de proiecție Stereo 70.



Date referitoare la teren

Crt	Categorie folosință	Intravilan	Suprafața (mp)	Tarla	Parcelă	Nr. topo	Observații / Referințe
1	faneata	NU	12.649	-	-	-	Braniova, Nr. Cad. 635; Partial 636, din planul cadastral 1:2880, editia 1874 - Cuptoare

Lungime Segmente

1) Valorile lungimilor segmentelor sunt obținute din proiecție în plan.

Punct început	X / Y	Punct sfârșit	X / Y	Lungime segment (** (m)
1	286.237,989 392.959,749	2	286.226,926 392.977,622	21.021
3	286.214,806 392.999,479	4	286.207,769 393.011,514	13.942
5	286.162,545 392.987,336	6	286.130,364 392.970,796	36.182
7	286.118,075 392.964,465	8	286.115,728 392.961,067	4.13
9	286.110,087 392.948,657	10	286.111,042 392.945,219	3.568

Punct început	X / Y	Punct sfârșit	X / Y	Lungime segment (** (m)
2	286.226,926 392.977,622	3	286.214,806 392.999,479	24.992
4	286.207,769 393.011,514	5	286.162,545 392.987,336	51.282
6	286.130,364 392.970,796	7	286.118,075 392.964,465	13.824
8	286.115,728 392.961,067	9	286.110,087 392.948,657	13.632
10	286.111,042 392.945,219	11	286.113,412 392.937,342	8.226

Punct început	X / Y	Punct sfârșit	X / Y	Lungime segment (** (m)	Punct început	X / Y	Punct sfârșit	X / Y	Lungime segment (** (m)
11	286.113,412 392.937,342	12	286.115,156 392.934,126	3.658	12	286.115,156 392.934,126	13	286.118,397 392.927,531	7.349
13	286.118,397 392.927,531	14	286.121,9 392.921,737	6.771	14	286.121,9 392.921,737	15	286.125,456 392.917,32	5.671
15	286.125,456 392.917,32	16	286.131,834 392.911,382	8.714	16	286.131,834 392.911,382	17	286.136,442 392.907,403	6.088
17	286.136,442 392.907,403	18	286.140,325 392.904,158	5.06	18	286.140,325 392.904,158	19	286.144,35 392.901,791	4.669
19	286.144,35 392.901,791	20	286.147,342 392.900,326	3.332	20	286.147,342 392.900,326	21	286.158,232 392.901,684	10.974
21	286.158,232 392.901,684	22	286.170,993 392.901,837	12.762	22	286.170,993 392.901,837	23	286.176,523 392.901,087	5.58
23	286.176,523 392.901,087	24	286.180,925 392.899,92	4.554	24	286.180,925 392.899,92	25	286.187,742 392.896,475	7.639
25	286.187,742 392.896,475	26	286.193,162 392.892,239	6.878	26	286.193,162 392.892,239	27	286.199,777 392.884,91	9.873
27	286.199,777 392.884,91	28	286.212,399 392.868,032	21.076	28	286.212,399 392.868,032	29	286.268,245 392.890,664	60.257
29	286.268,245 392.890,664	30	286.265,348 392.897,718	7.626	30	286.265,348 392.897,718	31	286.257,769 392.919,516	23.078
31	286.257,769 392.919,516	32	286.247,264 392.942,99	25.717	32	286.247,264 392.942,99	1	286.237,989 392.959,749	19.155

** Lungimile segmentelor sunt determinate în planul de proiecție Stereo 70 și sunt rotunjite la 1 milimetru.

*** Distanța dintre puncte este formată din segmente cumulate ce sunt mai mici decât valoarea 1 milimetru.

**DATE DESPRE IMOBILUL NR. 1280**

Oficiul de Cadastru și Publicitate Imobiliară CARAS-SEVERIN
Biroul de Cadastru și Publicitate Imobiliară Caransebes

A. Partea I. Descrierea imobilului

TEREN Extravilan

Adresa: Jud. Caraș-Severin

Nr. Crt	Nr cadastral Nr. topografic	Suprafața* (mp)	Observații / Referințe
A1		31.334	Sector cadastral:54 Teren neimprijmit;

B. Partea II. Proprietari și acte

Inscrieri privitoare la dreptul de proprietate și alte drepturi reale	Referințe
893 / 31/05/2023	
Act Normativ nr. 7, din 13/03/1996 emis de Parlamentul Romaniei;	
B1	A1
Intabulare, drept de PROPRIETATE, dobandit prin Lege, cota actuala 1/1 1) NEIDENTIFICAT NEIDENTIFICAT	
Act Normativ nr. 7, din 13/03/1996 emis de Parlamentul Romaniei (Adeverinta nr. 1779/03.05.2023, emisa de Primaria Comunei Cornea);	
B2	A1
Se noteaza posesia factica in favoarea lui 1) LUPULESCU STEFAN	

C. Partea III. SARCINI .

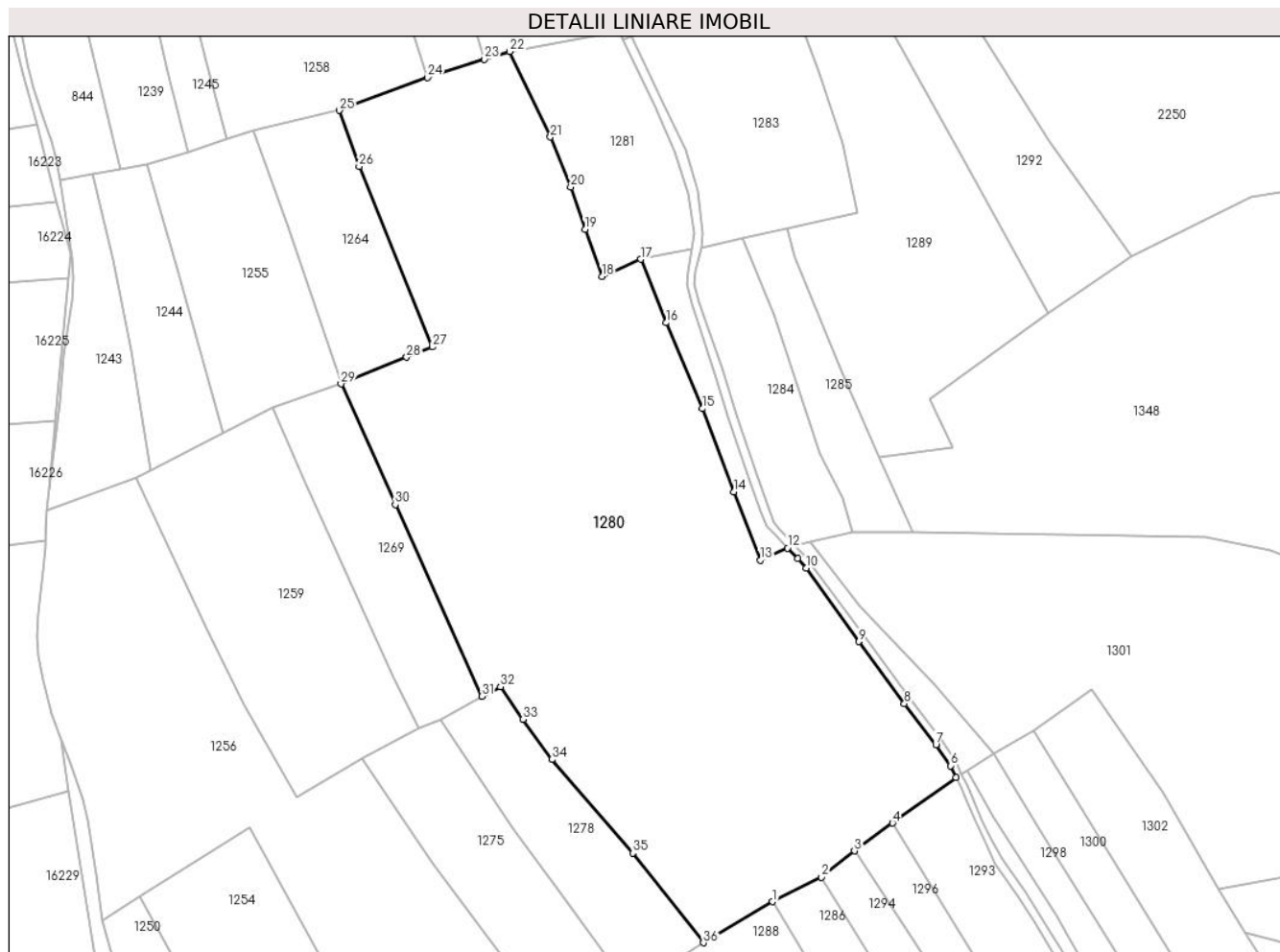
Inscrieri privind dezmembramintele dreptului de proprietate, drepturi reale de garanție și sarcini	Referințe
NU SUNT	

Anexa Nr. 1 La Partea I

Teren

Nr cadastral	Suprafața (mp)*	Observații / Referințe
	31.334	

* Suprafața este determinată în planul de proiecție Stereo 70.



Date referitoare la teren

Crt	Categorie folosință	Intravilan	Suprafața (mp)	Tarla	Parcelă	Nr. topo	Observații / Referințe
1	arabil	NU	5.000	-	-	-	Obarsia Vartopului, Nr. Cad. 643; 644/2; 647; 648; 649; 650; 651; 660; 661, din planul cadastral 1:2880, editia 1874 - Cuptoare
2	livada	NU	7.500	-	-	-	Obarsia Vartopului, Nr. Cad. 643; 644/2; 647; 648; 649; 650; 651; 660; 661, din planul cadastral 1:2880, editia 1874 - Cuptoare
3	faneata	NU	18.834	-	-	-	Obarsia Vartopului, Nr. Cad. 643; 644/2; 647; 648; 649; 650; 651; 660; 661, din planul cadastral 1:2880, editia 1874 - Cuptoare

Lungime Segmente

1) Valorile lungimilor segmentelor sunt obținute din proiecție în plan.

Punct început	X / Y	Punct sfârșit	X / Y	Lungime segment (** (m))
1	286.259,309 393.117,773	2	286.276,605 393.126,45	19.35

Punct început	X / Y	Punct sfârșit	X / Y	Lungime segment (** (m))
2	286.276,605 393.126,45	3	286.288,365 393.135,796	15.022

Punct început	X / Y	Punct sfârșit	X / Y	Lungime segment (** (m)	Punct început	X / Y	Punct sfârșit	X / Y	Lungime segment (** (m)
3	286.288,365 393.135,796	4	286.301,865 393.145,658	16.719	4	286.301,865 393.145,658	5	286.324,517 393.161,818	27.826
5	286.324,517 393.161,818	6	286.322,498 393.166,016	4.659	6	286.322,498 393.166,016	7	286.317,328 393.173,536	9.125
7	286.317,328 393.173,536	8	286.306,149 393.188,047	18.318	8	286.306,149 393.188,047	9	286.290,049 393.210,114	27.315
9	286.290,049 393.210,114	10	286.271,226 393.236,226	32.19	10	286.271,226 393.236,226	11	286.268,18 393.239,654	4.586
11	286.268,18 393.239,654	12	286.264,604 393.243,326	5.125	12	286.264,604 393.243,326	13	286.254,928 393.239,023	10.59
13	286.254,928 393.239,023	14	286.245,559 393.263,332	26.052	14	286.245,559 393.263,332	15	286.234,435 393.292,812	31.508
15	286.234,435 393.292,812	16	286.221,547 393.323,301	33.102	16	286.221,547 393.323,301	17	286.212,44 393.345,858	24.326
17	286.212,44 393.345,858	18	286.198,61 393.339,719	15.132	18	286.198,61 393.339,719	19	286.192,638 393.356,434	17.75
19	286.192,638 393.356,434	20	286.187,525 393.371,477	15.888	20	286.187,525 393.371,477	21	286.180,298 393.389,209	19.148
21	286.180,298 393.389,209	22	286.165,832 393.419,604	33.662	22	286.165,832 393.419,604	23	286.156,836 393.416,864	9.405
23	286.156,836 393.416,864	24	286.136,67 393.410,302	21.206	24	286.136,67 393.410,302	25	286.105,315 393.398,677	33.441
25	286.105,315 393.398,677	26	286.112,347 393.378,729	21.151	26	286.112,347 393.378,729	27	286.138,28 393.314,678	69.101
27	286.138,28 393.314,678	28	286.129,248 393.311,024	9.743	28	286.129,248 393.311,024	29	286.105,898 393.301,576	25.189
29	286.105,898 393.301,576	30	286.125,2 393.258,734	46.989	30	286.125,2 393.258,734	31	286.155,917 393.190,642	74.7
31	286.155,917 393.190,642	32	286.162,566 393.194,063	7.477	32	286.162,566 393.194,063	33	286.170,581 393.182,489	14.079
33	286.170,581 393.182,489	34	286.180,944 393.168,282	17.585	34	286.180,944 393.168,282	35	286.209,581 393.135,042	43.874
35	286.209,581 393.135,042	36	286.234,697 393.103,198	40.556	36	286.234,697 393.103,198	1	286.259,309 393.117,773	28.604

** Lungimile segmentelor sunt determinate în planul de proiecție Stereo 70 și sunt rotunjite la 1 milimetru.

*** Distanța dintre puncte este formată din segmente cumulate ce sunt mai mici decât valoarea 1 milimetru.

**DATE DESPRE IMOBILUL NR. 1281**

Oficiul de Cadastru și Publicitate Imobiliară CARAS-SEVERIN
Biroul de Cadastru și Publicitate Imobiliară Caransebes

A. Partea I. Descrierea imobilului

TEREN Extravilan

Adresa: Jud. Caraș-Severin

Nr. Crt	Nr cadastral Nr. topografic	Suprafața* (mp)	Observații / Referințe
A1		3.178	Sector cadastral:54 Teren neimprejmit;

B. Partea II. Proprietari și acte

Inscrieri privitoare la dreptul de proprietate și alte drepturi reale		Referințe
904 / 31/05/2023		
Act Normativ nr. 7, din 13/03/1996 emis de Parlamentul Romaniei;		
B1	Intabulare, drept de PROPRIETATE, dobandit prin Lege, cota actuala 1/1 1) NEIDENTIFICAT NEIDENTIFICAT	A1
Act Normativ nr. 7, din 13/03/1996 emis de Parlamentul Romaniei (Adeverinta nr. 1790/03.05.2023, emisa de Primaria Comunei Cornea);		
B2	Se noteaza posesia factica in favoarea lui 1) JURESCU ILIE	A1

C. Partea III. SARCINI .

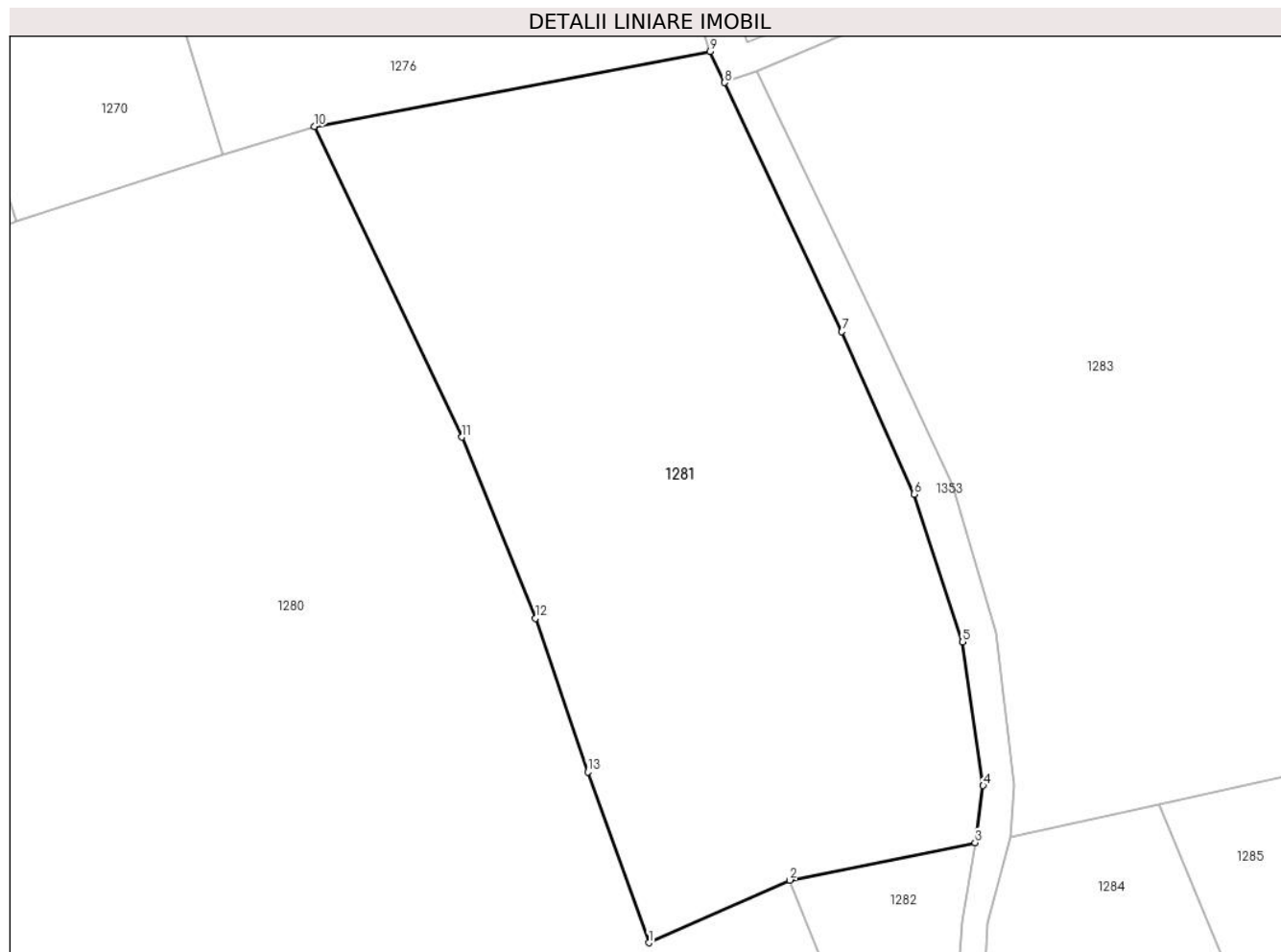
Inscrieri privind dezmembramintele dreptului de proprietate, drepturi reale de garanție și sarcini	Referințe
NU SUNT	

Anexa Nr. 1 La Partea I

Teren

Nr cadastral	Suprafața (mp)*	Observații / Referințe
	3.178	

* Suprafața este determinată în planul de proiecție Stereo 70.



Date referitoare la teren

Crt	Categorie folosință	Intravilan	Suprafața (mp)	Tarla	Parcelă	Nr. topo	Observații / Referințe
1	faneata	NU	3.178	-	-	-	Obarsia Vartopului, Nr. Cad. 662, din planul cadastral 1:2880, editia 1874 - Cuptoare

Lungime Segmente

1) Valorile lungimilor segmentelor sunt obținute din proiecție în plan.

Punct început	X / Y	Punct sfârșit	X / Y	Lungime segment (** (m)
1	286.198,61 393.339,719	2	286.212,44 393.345,858	15.132
2	286.212,44 393.345,858	3	286.230,586 393.349,509	18.51
3	286.230,586 393.349,509	4	286.231,385 393.355,099	5.647
4	286.231,385 393.355,099	5	286.229,374 393.369,159	14.203
5	286.229,374 393.369,159	6	286.224,625 393.383,628	15.228

Punct început	X / Y	Punct sfârșit	X / Y	Lungime segment (** (m)
6	286.224,625 393.383,628	7	286.217,527 393.399,537	17.42
7	286.217,527 393.399,537	8	286.206,062 393.423,915	26.939
8	286.206,062 393.423,915	9	286.204,629 393.426,963	3.368
9	286.204,629 393.426,963	10	286.165,832 393.419,604	39.489
10	286.165,832 393.419,604	11	286.180,298 393.389,209	33.662
11	286.180,298 393.389,209	12	286.187,525 393.371,477	19.148
12	286.187,525 393.371,477	13	286.192,638 393.356,434	15.888
13	286.192,638 393.356,434	1	286.198,61 393.339,719	17.75

** Lungimile segmentelor sunt determinate în planul de proiecție Stereo 70 și sunt rotunjite la 1 milimetru.

*** Distanța dintre puncte este formată din segmente cumulate ce sunt mai mici decât valoarea 1 milimetru.

**DATE DESPRE IMOBILUL NR. 1282**

Oficiul de Cadastru și Publicitate Imobiliară CARAS-SEVERIN
Biroul de Cadastru și Publicitate Imobiliară Caransebes

A. Partea I. Descrierea imobilului

TEREN Extravilan

Adresa: Jud. Caraș-Severin, Extravilan Cuptoare

Nr. Crt	Nr cadastral Nr. topografic	Suprafața* (mp)	Observații / Referințe
A1	31615	Din acte: 3.921 Masurata: 1.020	Sector cadastral:54 Teren neimprijmuit;

B. Partea II. Proprietari și acte

Inscrieri privitoare la dreptul de proprietate și alte drepturi reale		Referințe
5826 / 28/05/2023		
Act Normativ nr. 7, din 13/03/1996 emis de Parlamentul Romaniei;		
B1	Intabulare, drept de PROPRIETATE, dobandit prin Lege, cota actuala 1/1 1) NEIDENTIFICAT NEIDENTIFICAT	A1
5826 / 28/02/2022		
Act Administrativ nr. 954, din 05/04/2021 emis de Primaria Comunei Cornea (Act Administrativ Nr. 68 din 23.02.2022, emis de Primaria Comunei Cornea; Act Notarial Nr. 631 din 24.02.2022, emis de NP Simescu Nicoleta Iconia; Inscris sub semnatura privata Nr. 1 din 28.02.2022, emis de Anderca Ilie PFA);		
B2	In baza art. 41, alin. (8) din Legea nr. 7/1996 republicata, se noteaza POSESIA asupra imobilului cuprins in Partea "A", ca bun comun, in favoarea 1) STOLOJESCU ROMAN, si sotia 2) STOLOJESCU MARIA, nascuta Balan	A1

C. Partea III. SARCINI .

Inscrieri privind dezmembramintele dreptului de proprietate, drepturi reale de garanție și sarcini	Referințe
NU SUNT	

Anexa Nr. 1 La Partea I

Teren

Nr cadastral	Suprafața (mp)*	Observații / Referințe
31615	Din acte: 3.921 Masurata: 1.020	

* Suprafața este determinată în planul de proiecție Stereo 70.



Date referitoare la teren

Crt	Categorie folosință	Intravilan	Suprafața (mp)	Tarla	Parcelă	Nr. topo	Observații / Referințe
1	faneata	NU	1.020	-	-	-	Obarsia Vartopului, Nr. Cad. Partial 646/2, din planul cadastral 1:2880, editia 1874 - Cuptoare, Diferenta de suprafata se regasese la ID 1284

Lungime Segmente

1) Valorile lungimilor segmentelor sunt obținute din proiecție în plan.

Punct început	X / Y	Punct sfârșit	X / Y	Lungime segment (** (m)
1	286.245,559 393.263,332	2	286.254,928 393.239,023	26.052
2	286.254,928 393.239,023	3	286.264,604 393.243,326	10.59
3	286.264,604 393.243,326	4	286.260,087 393.247,874	6.411
4	286.260,087 393.247,874	5	286.257,181 393.251,227	4.437

Punct început	X / Y	Punct sfârșit	X / Y	Lungime segment (** (m)
5	286.257,181 393.251,227	6	286.255,125 393.256,1	5.289
6	286.255,125 393.256,1	7	286.250,178 393.269,464	14.25
7	286.250,178 393.269,464	8	286.243,485 393.289,624	21.243
8	286.243,485 393.289,624	9	286.238,277 393.306,325	17.495
9	286.238,277 393.306,325	10	286.230,576 393.329,911	24.811
10	286.230,576 393.329,911	11	286.229,016 393.336,836	7.099
11	286.229,016 393.336,836	12	286.229,287 393.341,81	4.982
12	286.229,287 393.341,81	13	286.230,586 393.349,509	7.808
13	286.230,586 393.349,509	14	286.212,44 393.345,858	18.51
14	286.212,44 393.345,858	15	286.221,547 393.323,301	24.326
15	286.221,547 393.323,301	16	286.234,435 393.292,812	33.102
16	286.234,435 393.292,812	1	286.245,559 393.263,332	31.508

** Lungimile segmentelor sunt determinate în planul de proiecție Stereo 70 și sunt rotunjite la 1 milimetru.

*** Distanța dintre puncte este formată din segmente cumulate ce sunt mai mici decât valoarea 1 milimetru.

**DATE DESPRE IMOBILUL NR. 1283**

Oficiul de Cadastru și Publicitate Imobiliară CARAS-SEVERIN
Biroul de Cadastru și Publicitate Imobiliară Caransebes

A. Partea I. Descrierea imobilului

TEREN Extravilan

Adresa: Jud. Caraș-Severin

Nr. Crt	Nr cadastral Nr. topografic	Suprafața* (mp)	Observații / Referințe
A1		4.680	Sector cadastral:54 Teren neimprijmit;

B. Partea II. Proprietari și acte

Inscrieri privitoare la dreptul de proprietate și alte drepturi reale		Referințe
905 / 31/05/2023		
Act Normativ nr. 7, din 13/03/1996 emis de Parlamentul Romaniei (Adeverinta nr. 1789/03.05.2023, emisa de Primaria Comunei Cornea);		
B2	Intabulare, drept de PROPRIETATE, dobandit prin Lege, cota actuala 1/1 1) NEIDENTIFICAT NEIDENTIFICAT	A1
B2	Se noteaza posesia factica in favoarea lui 1) DOMANEANTU MARIA	A1

C. Partea III. SARCINI .

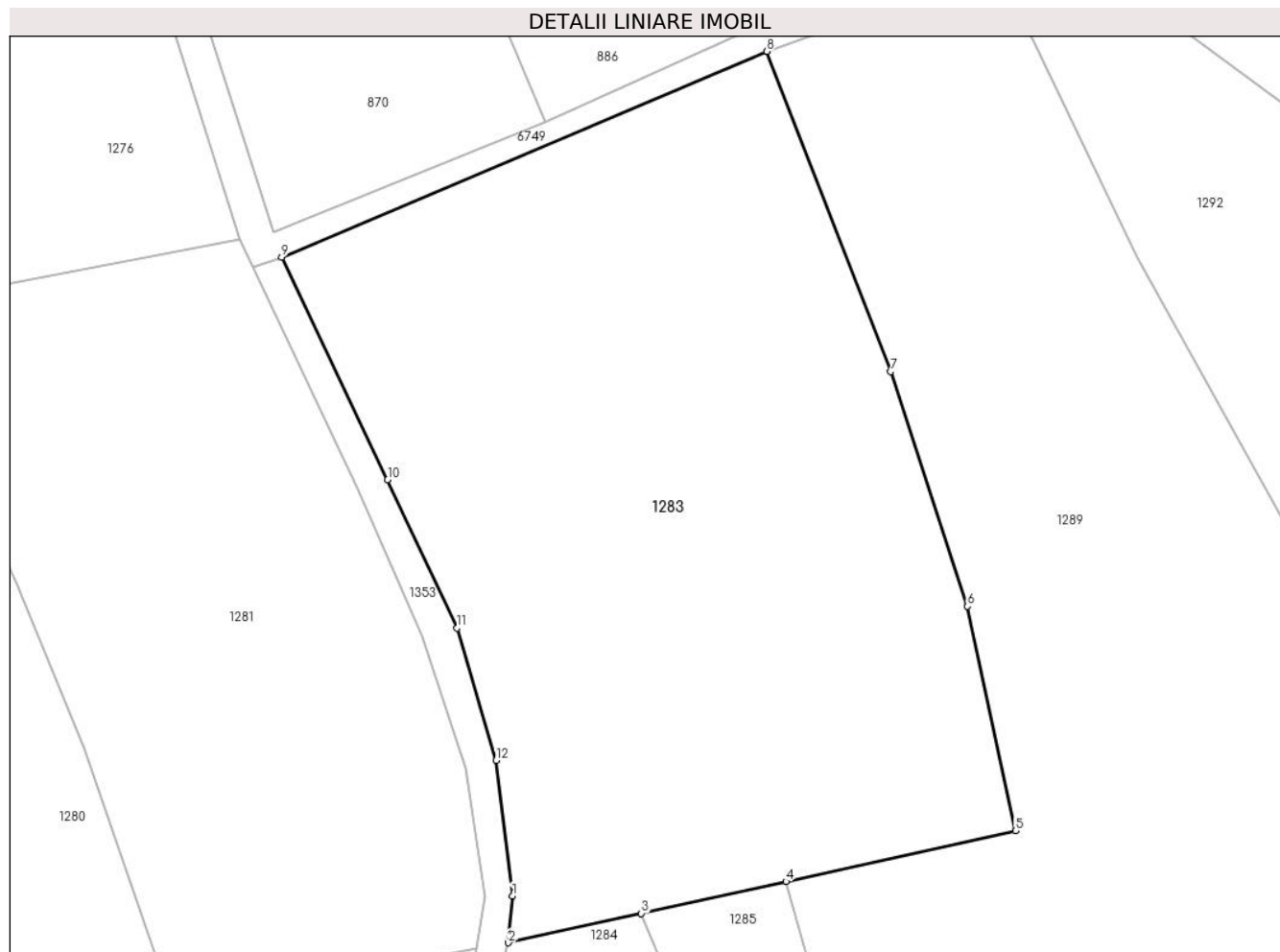
Inscrieri privind dezmembramintele dreptului de proprietate, drepturi reale de garanție și sarcini	Referințe
NU SUNT	

Anexa Nr. 1 La Partea I

Teren

Nr cadastral	Suprafața (mp)*	Observații / Referințe
	4.680	

* Suprafața este determinată în planul de proiecție Stereo 70.



Date referitoare la teren

Crt	Categorie folosință	Intravilan	Suprafața (mp)	Tarla	Parcelă	Nr. topo	Observații / Referințe
1	faneata	NU	4.680	-	-	-	Vartop, Nr. Cad. 663, din planul cadastral 1:2880, editia 1874 - Cuptoare

Lungime Segmente

1) Valorile lungimilor segmentelor sunt obținute din proiecție în plan.

Punct început	X / Y	Punct sfârșit	X / Y	Lungime segment (** (m)
1	286.234,452 393.355,199	2	286.234,011 393.350,074	5.145
2	286.234,011 393.350,074	3	286.248,569 393.353,283	14.908
3	286.248,569 393.353,283	4	286.264,391 393.356,77	16.202
4	286.264,391 393.356,77	5	286.289,537 393.362,313	25.749
5	286.289,537 393.362,313	6	286.284,259 393.386,871	25.119

Punct început	X / Y	Punct sfârșit	X / Y	Lungime segment (** (m)
6	286.284,259 393.386,871	7	286.275,879 393.412,531	26.994
7	286.275,879 393.412,531	8	286.262,288 393.447,54	37.555
8	286.262,288 393.447,54	9	286.209,196 393.425,023	57.669
9	286.209,196 393.425,023	10	286.220,791 393.400,706	26.94
10	286.220,791 393.400,706	11	286.228,399 393.384,477	17.923
11	286.228,399 393.384,477	12	286.232,677 393.370,023	15.074
12	286.232,677 393.370,023	1	286.234,452 393.355,199	14.93

** Lungimile segmentelor sunt determinate în planul de proiecție Stereo 70 și sunt rotunjite la 1 milimetru.

*** Distanța dintre puncte este formată din segmente cumulate ce sunt mai mici decât valoarea 1 milimetru.

**DATE DESPRE IMOBILUL NR. 1284**

Oficiul de Cadastru și Publicitate Imobiliară CARAS-SEVERIN
Biroul de Cadastru și Publicitate Imobiliară Caransebes

A. Partea I. Descrierea imobilului

TEREN Extravilan

Adresa: Jud. Caraș-Severin

Nr. Crt	Nr cadastral Nr. topografic	Suprafața* (mp)	Observații / Referințe
A1	31615	Din acte: 3.921 Masurata: 2.578	Sector cadastral:54 Teren neimprijmit;

B. Partea II. Proprietari și acte

Inscrieri privitoare la dreptul de proprietate și alte drepturi reale		Referințe
5826 / 28/02/2022		
Act Normativ nr. 7, din 13/03/1996 emis de Parlamentul Romaniei;		
B1	Intabulare, drept de PROPRIETATE, dobandit prin Lege, cota actuala 1/1 1) NEIDENTIFICAT NEIDENTIFICAT	A1
Act Administrativ nr. 954, din 05/04/2021 emis de Primaria Comunei Cornea (Act Administrativ Nr. 68 din 23.02.2022, emis de Primaria Comunei Cornea; Act Notarial Nr. 631 din 24.02.2022, emis de NP Simescu Nicoleta Iconia; Inscris sub semnatura privata Nr. 1 din 28.02.2022, emis de Anderca Ilie PFA);		
B2	In baza art. 41, alin. (8) din Legea nr. 7/1996 republicata, se noteaza POSESIA asupra imobilului cuprins in Partea "A", ca bun comun, in favoarea 1) STOLOJESCU ROMAN , si sotia 2) STOLOJESCU MARIA , nascuta Balan	A1

C. Partea III. SARCINI .

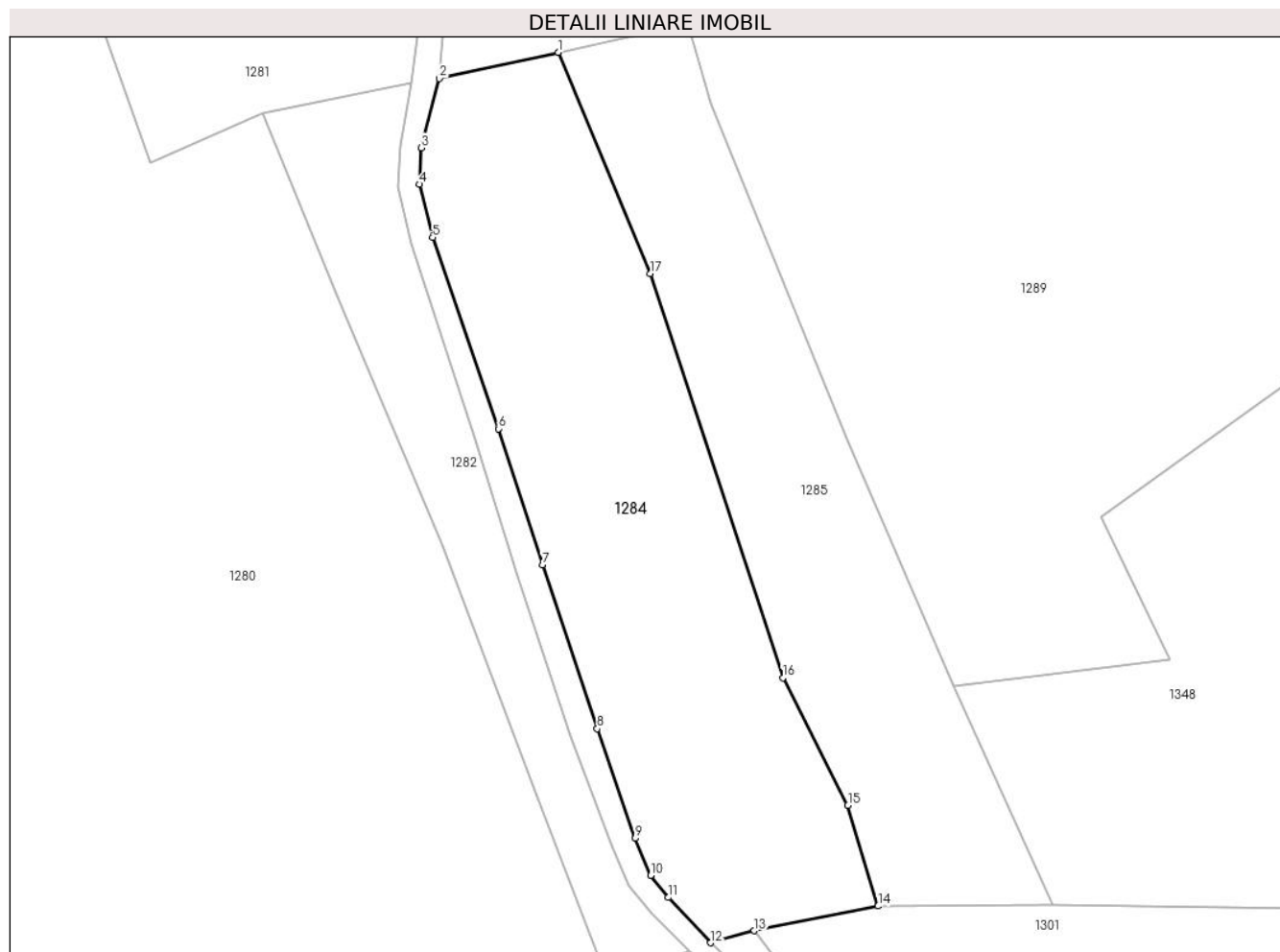
Inscrieri privind dezmembramintele dreptului de proprietate, drepturi reale de garanție și sarcini	Referințe
NU SUNT	

Anexa Nr. 1 La Partea I

Teren

Nr cadastral	Suprafața (mp)*	Observații / Referințe
31615	Din acte: 3.921 Masurata: 2.578	

* Suprafața este determinată în planul de proiecție Stereo 70.



Date referitoare la teren

Crt	Categorie folosință	Intra vilan	Suprafața (mp)	Tarla	Parcelă	Nr. topo	Observații / Referințe
1	faneata	NU	2.578	-	-	-	Vartop, Nr. Cad. Partial 646/1, din planul cadastral 1:2880, editia 1874 - Cuptoare, Diferenta de suprafata se regaseste la ID 1282

Lungime Segmente

1) Valorile lungimilor segmentelor sunt obținute din proiecție în plan.

Punct început	X / Y	Punct sfârșit	X / Y	Lungime segment (** (m)
1	286.248,569 393.353,283	2	286.234,011 393.350,074	14.908
2	286.234,011 393.350,074	3	286.231,836 393.341,595	8.753
3	286.231,836 393.341,595	4	286.231,55 393.337,138	4.466
4	286.231,55 393.337,138	5	286.233,18 393.330,623	6.716

Punct început	X / Y	Punct sfârşit	X / Y	Lungime segment (** (m)
5	286.233,18 393.330,623	6	286.241,262 393.307,202	24.776
6	286.241,262 393.307,202	7	286.246,66 393.290,543	17.512
7	286.246,66 393.290,543	8	286.253,361 393.270,46	21.171
8	286.253,361 393.270,46	9	286.258,02 393.257,045	14.201
9	286.258,02 393.257,045	10	286.259,889 393.252,506	4.909
10	286.259,889 393.252,506	11	286.262,022 393.249,8	3.445
11	286.262,022 393.249,8	12	286.267,241 393.244,255	7.615
12	286.267,241 393.244,255	13	286.272,596 393.245,717	5.551
13	286.272,596 393.245,717	14	286.287,757 393.248,747	15.46
14	286.287,757 393.248,747	15	286.284,056 393.261,094	12.89
15	286.284,056 393.261,094	16	286.276,078 393.276,706	17.532
16	286.276,078 393.276,706	17	286.259,874 393.326,186	52.066
17	286.259,874 393.326,186	1	286.248,569 393.353,283	29.36

** Lungimile segmentelor sunt determinate în planul de proiecţie Stereo 70 şi sunt rotunjite la 1 milimetru.

*** Distanţa dintre puncte este formată din segmente cumulate ce sunt mai mici decât valoarea 1 milimetru.

**DATE DESPRE IMOBILUL NR. 1285**

Oficiul de Cadastru și Publicitate Imobiliară CARAS-SEVERIN
Biroul de Cadastru și Publicitate Imobiliară Caransebes

A. Partea I. Descrierea imobilului

TEREN Extravilan

Adresa: Jud. Caraș-Severin

Nr. Crt	Nr cadastral Nr. topografic	Suprafața* (mp)	Observații / Referințe
A1		1.921	Sector cadastral:54 Teren neimprijmit;

B. Partea II. Proprietari și acte

Inscrieri privitoare la dreptul de proprietate și alte drepturi reale		Referințe
901 / 31/05/2023		
Act Normativ nr. 7, din 13/03/1996 emis de Parlamentul Romaniei;		
B1	Intabulare, drept de PROPRIETATE, dobandit prin Lege, cota actuala 1/1 1) NEIDENTIFICAT NEIDENTIFICAT	A1
Act Normativ nr. 7, din 13/03/1996 emis de Parlamentul Romaniei (Adeverinta nr. 1787/03.05.2023, emisa de Primaria Comunei Cornea);		
B2	Se noteaza posesia factica in favoarea lui 1) STOLOJESCU PETRU	A1

C. Partea III. SARCINI .

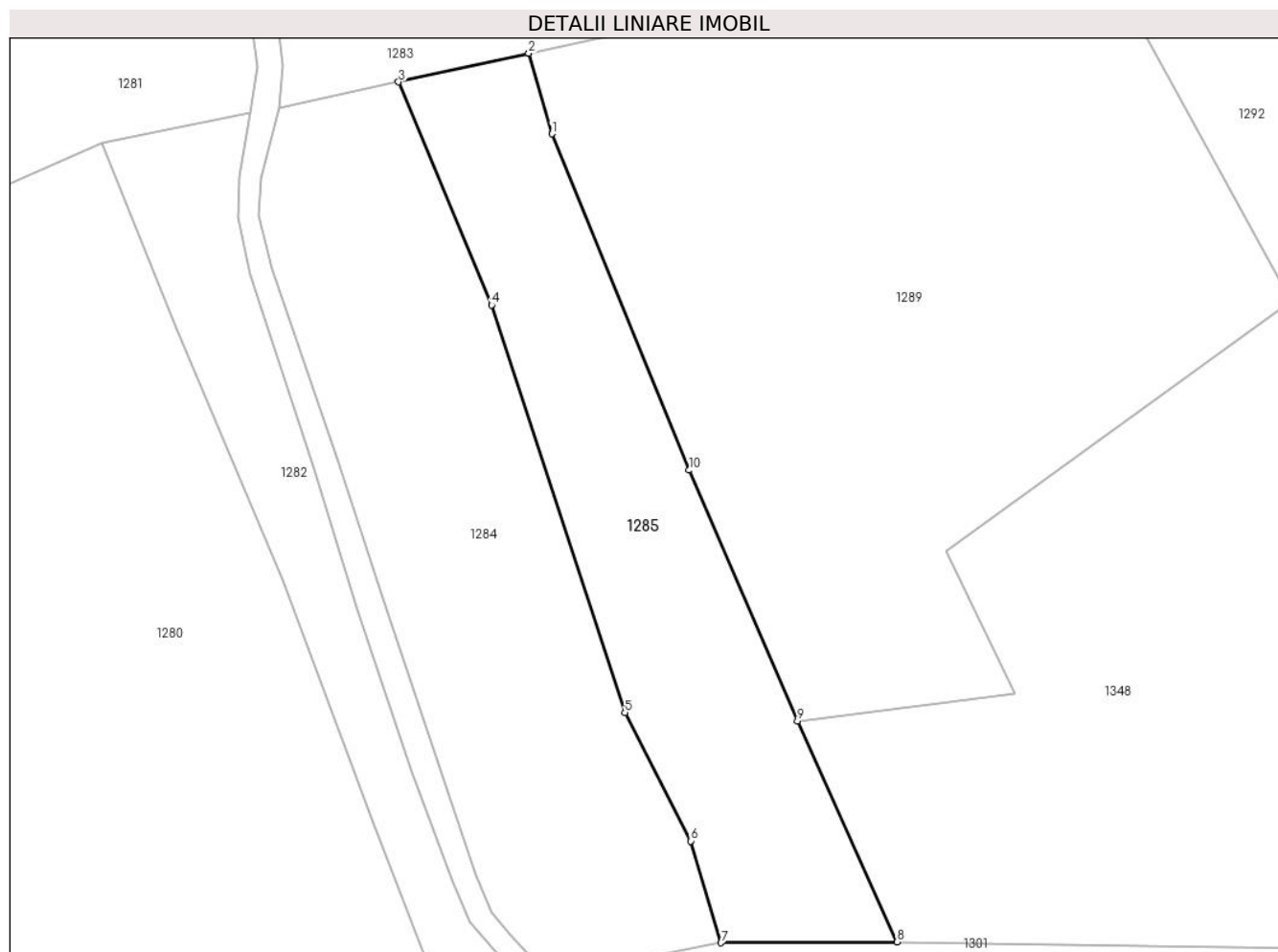
Inscrieri privind dezmembramintele dreptului de proprietate, drepturi reale de garanție și sarcini	Referințe
NU SUNT	

Anexa Nr. 1 La Partea I

Teren

Nr cadastral	Suprafața (mp)*	Observații / Referințe
	1.921	

* Suprafața este determinată în planul de proiecție Stereo 70.



Date referitoare la teren

Crt	Categorie folosință	Intravilan	Suprafața (mp)	Tarla	Parcelă	Nr. topo	Observații / Referințe
1	faneata	NU	1.921	-	-	-	Vartop, Nr. Cad. Partial 646/1, din planul cadastral 1:2880, editia 1874 - Cuptoare

Lungime Segmente

1) Valorile lungimilor segmentelor sunt obținute din proiecție în plan.

Punct început	X / Y	Punct sfârșit	X / Y	Lungime segment (** (m)
1	286.267,2 393.346,976	2	286.264,391 393.356,77	10.189
2	286.264,391 393.356,77	3	286.248,569 393.353,283	16.202
3	286.248,569 393.353,283	4	286.259,874 393.326,186	29.36
4	286.259,874 393.326,186	5	286.276,078 393.276,706	52.066
5	286.276,078 393.276,706	6	286.284,056 393.261,094	17.532

Punct început	X / Y	Punct sfârșit	X / Y	Lungime segment (** (m)
6	286.284,056 393.261,094	7	286.287,757 393.248,747	12.89
7	286.287,757 393.248,747	8	286.309,113 393.248,858	21.356
8	286.309,113 393.248,858	9	286.297,061 393.275,682	29.407
9	286.297,061 393.275,682	10	286.283,894 393.306,133	33.176
10	286.283,894 393.306,133	1	286.267,2 393.346,976	44.123

** Lungimile segmentelor sunt determinate în planul de proiecție Stereo 70 și sunt rotunjite la 1 milimetru.

*** Distanța dintre puncte este formată din segmente cumulate ce sunt mai mici decât valoarea 1 milimetru.

**DATE DESPRE IMOBILUL NR. 1286**

Oficiul de Cadastru și Publicitate Imobiliară CARAS-SEVERIN
Biroul de Cadastru și Publicitate Imobiliară Caransebes

A. Partea I. Descrierea imobilului

TEREN Extravilan

Adresa: Jud. Caraș-Severin

Nr. Crt	Nr cadastral Nr. topografic	Suprafața* (mp)	Observații / Referințe
A1		1.771	Sector cadastral:54 Teren neimprijmit;

B. Partea II. Proprietari și acte

Inscrieri privitoare la dreptul de proprietate și alte drepturi reale		Referințe
896 / 31/05/2023		
Act Normativ nr. 7, din 13/03/1996 emis de Parlamentul Romaniei;		
B1	Intabulare, drept de PROPRIETATE, dobandit prin Lege, cota actuala 1/1 1) NEIDENTIFICAT NEIDENTIFICAT	A1
Act Normativ nr. 7, din 13/03/1996 emis de Parlamentul Romaniei (Adeverinta nr. 1775/03.05.2023, emisa de Primaria Comunei Cornea);		
B2	Se noteaza posesia factica in favoarea lui 1) ILIESCU VETA	A1

C. Partea III. SARCINI .

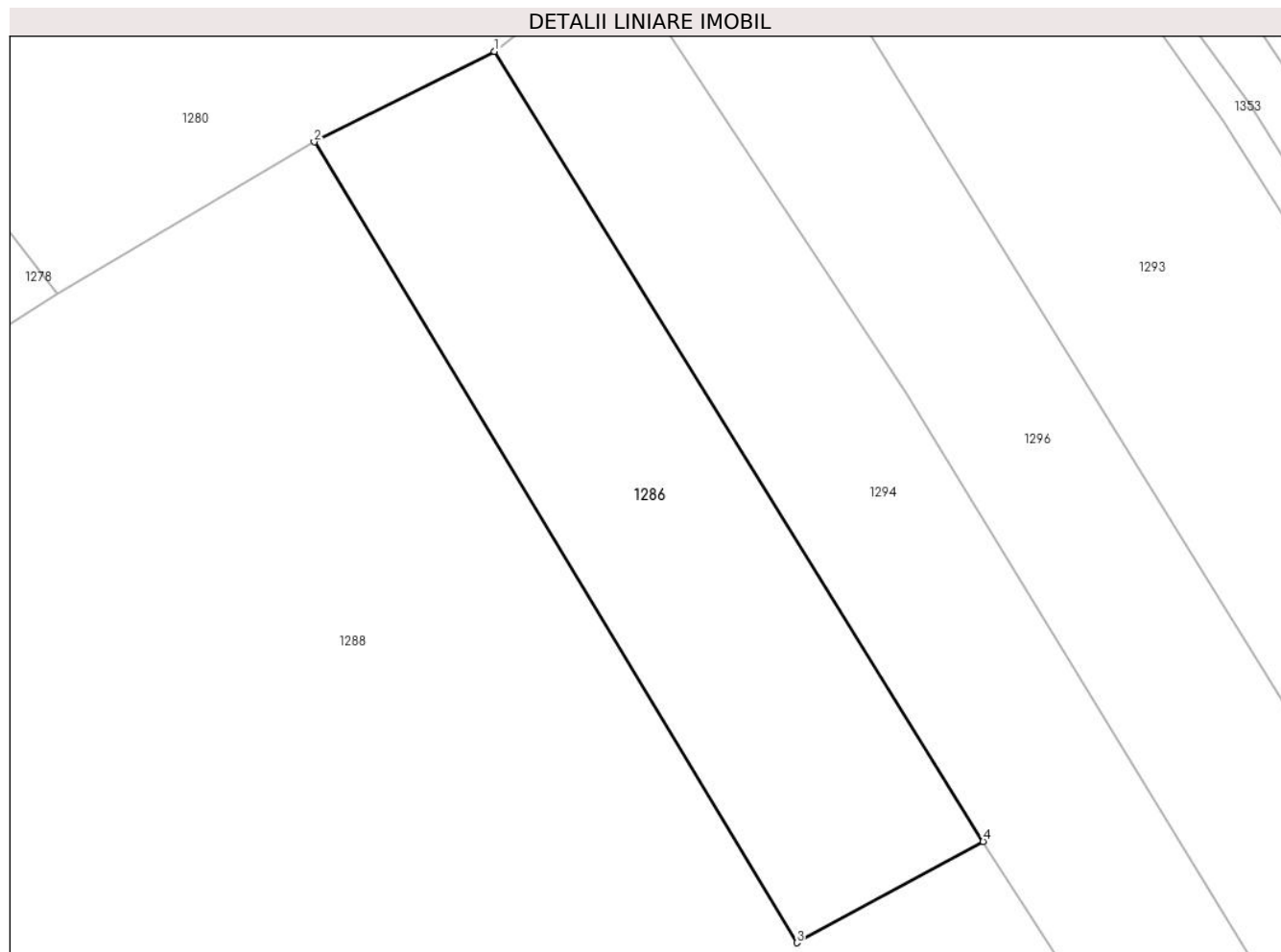
Inscrieri privind dezmembramintele dreptului de proprietate, drepturi reale de garanție și sarcini	Referințe
NU SUNT	

Anexa Nr. 1 La Partea I

Teren

Nr cadastral	Suprafața (mp)*	Observații / Referințe
	1.771	

* Suprafața este determinată în planul de proiecție Stereo 70.



Date referitoare la teren

Crt	Categorie folosință	Intra vilan	Suprafața (mp)	Tarla	Parcelă	Nr. topo	Observații / Referințe
1	faneata	NU	1.771	-	-	-	Braniova, Nr. Cad. Partial 630, din planul cadastral 1:2880, editia 1874 - Cuptoare

Lungime Segmente

1) Valorile lungimilor segmentelor sunt obținute din proiecție în plan.

Punct început	X / Y	Punct sfârșit	X / Y	Lungime segment (** (m)
1	286.276,605 393.126,45	2	286.259,309 393.117,773	19.35
2	286.259,309 393.117,773	3	286.305,63 393.040,981	89.682
3	286.305,63 393.040,981	4	286.323,525 393.050,684	20.356
4	286.323,525 393.050,684	1	286.276,605 393.126,45	89.117

**** Lungimile segmentelor sunt determinate în planul de proiecție Stereo 70 și sunt rotunjite la 1 milimetru.**

***** Distanța dintre puncte este formată din segmente cumulate ce sunt mai mici decât valoarea 1 milimetru.**

**DATE DESPRE IMOBILUL NR. 1287**

Oficiul de Cadastru și Publicitate Imobiliară CARAS-SEVERIN
Biroul de Cadastru și Publicitate Imobiliară Caransebes

A. Partea I. Descrierea imobilului

TEREN Extravilan

Adresa: Jud. Caraș-Severin

Nr. Crt	Nr cadastral Nr. topografic	Suprafața* (mp)	Observații / Referințe
A1		13.467	Sector cadastral:54 Teren neimpregmuit;

B. Partea II. Proprietari și acte

Inscrieri privitoare la dreptul de proprietate și alte drepturi reale		Referințe
886 / 30/05/2023		
Act Normativ nr. 7, din 13/03/1996 emis de Parlamentul Romaniei;		
B1	Intabulare, drept de PROPRIETATE, dobandit prin Lege, cota actuala 1/1 1) NEIDENTIFICAT NEIDENTIFICAT	A1
Act Normativ nr. 7, din 13/03/1996 emis de Parlamentul Romaniei (Adeverinta nr. 2377/23.05.2023, emisa de Primaria Comunei Cornea);		
B2	Se noteaza posesia factica in favoarea lui 1) MUTASCU SIMZIANA	A1

C. Partea III. SARCINI .

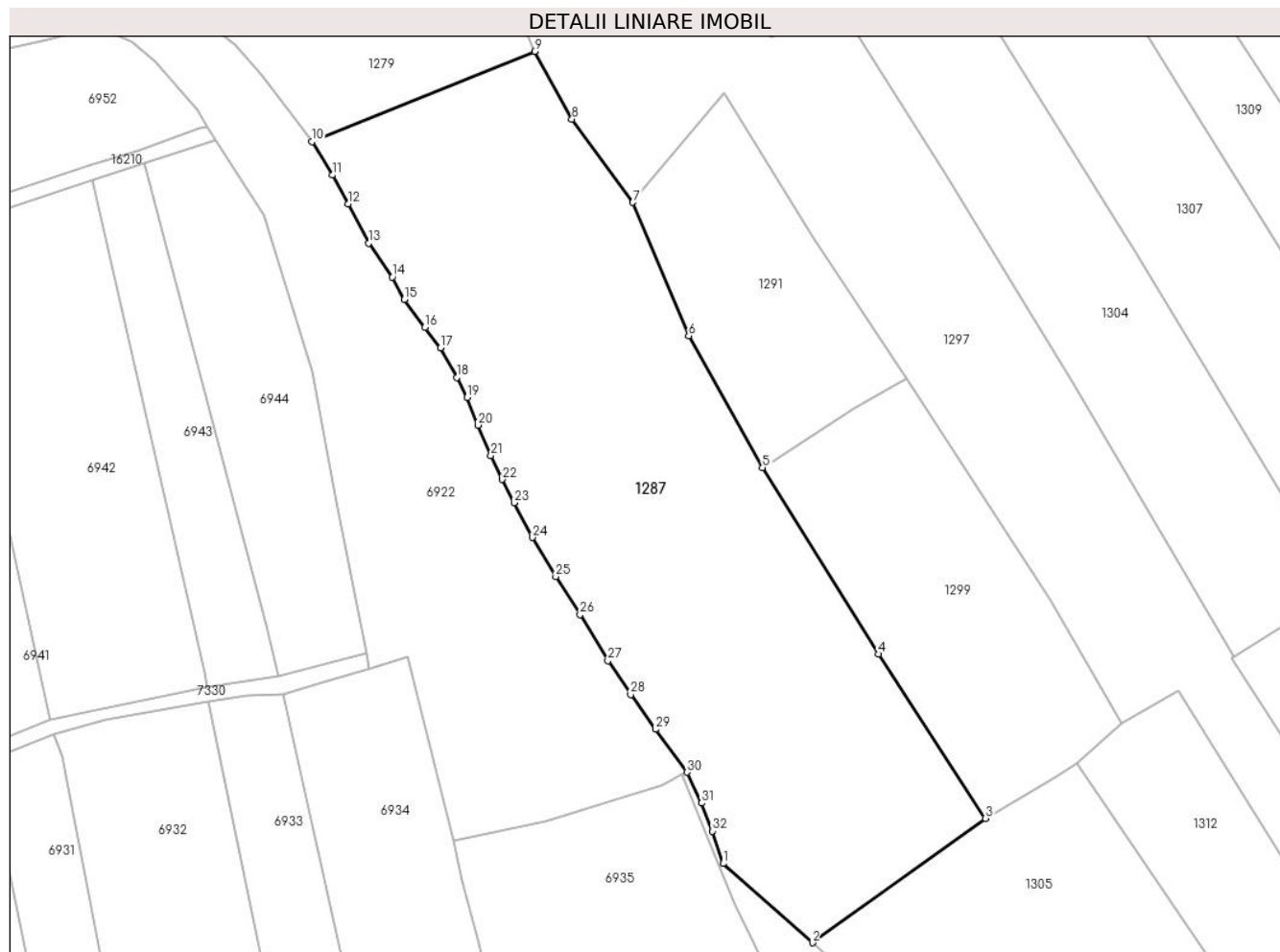
Inscrieri privind dezmembramintele dreptului de proprietate, drepturi reale de garanție și sarcini	Referințe
NU SUNT	

Anexa Nr. 1 La Partea I

Teren

Nr cadastral	Suprafața (mp)*	Observații / Referințe
	13.467	

* Suprafața este determinată în planul de proiecție Stereo 70.



Date referitoare la teren

Crt	Categorie folosință	Intravilan	Suprafața (mp)	Tarla	Parcelă	Nr. topo	Observații / Referințe
1	faneata	NU	13.467	-	-	-	Braniova, Nr. Cad. 545; 546; 547; 550; Partial 548; din planul cadastral 1: 2880, editia 1874 - Cuptoare

Lungime Segmente

1) Valorile lungimilor segmentelor sunt obținute din proiecție în plan.

Punct început	X / Y	Punct sfârșit	X / Y	Lungime segment (** (m)
1	286.315,54 392.687,237	2	286.337,942 392.667,386	29.931
3	286.381,343 392.698,554	4	286.354,562 392.739,692	49.087
5	286.325,446 392.786,397	6	286.306,899 392.819,426	37.88
7	286.292,898 392.852,871	8	286.277,606 392.873,721	25.857
9	286.268,245 392.890,664	10	286.212,399 392.868,032	60.257

Punct început	X / Y	Punct sfârșit	X / Y	Lungime segment (** (m)
2	286.337,942 392.667,386	3	286.381,343 392.698,554	53.433
4	286.354,562 392.739,692	5	286.325,446 392.786,397	55.037
6	286.306,899 392.819,426	7	286.292,898 392.852,871	36.258
8	286.277,606 392.873,721	9	286.268,245 392.890,664	19.357
10	286.212,399 392.868,032	11	286.217,512 392.859,661	9.809

Punct început	X / Y	Punct sfârșit	X / Y	Lungime segment (** (m)	Punct început	X / Y	Punct sfârșit	X / Y	Lungime segment (** (m)
11	286.217,512 392.859,661	12	286.221,545 392.852,451	8.261	12	286.221,545 392.852,451	13	286.226,624 392.842,651	11.038
13	286.226,624 392.842,651	14	286.232,589 392.834,169	10.37	14	286.232,589 392.834,169	15	286.235,578 392.828,529	6.383
15	286.235,578 392.828,529	16	286.240,757 392.821,508	8.725	16	286.240,757 392.821,508	17	286.244,63 392.816,407	6.404
17	286.244,63 392.816,407	18	286.248,788 392.809,005	8.49	18	286.248,788 392.809,005	19	286.251,302 392.803,934	5.66
19	286.251,302 392.803,934	20	286.254,045 392.797,058	7.403	20	286.254,045 392.797,058	21	286.257,326 392.789,433	8.301
21	286.257,326 392.789,433	22	286.260,101 392.783,455	6.591	22	286.260,101 392.783,455	23	286.263,099 392.777,592	6.585
23	286.263,099 392.777,592	24	286.267,723 392.768,921	9.827	24	286.267,723 392.768,921	25	286.273,573 392.759,132	11.404
25	286.273,573 392.759,132	26	286.279,667 392.749,614	11.302	26	286.279,667 392.749,614	27	286.286,642 392.738,012	13.538
27	286.286,642 392.738,012	28	286.292,344 392.729,562	10.194	28	286.292,344 392.729,562	29	286.298,591 392.720,834	10.733
29	286.298,591 392.720,834	30	286.306,542 392.710,096	13.361	30	286.306,542 392.710,096	31	286.310,16 392.702,373	8.528
31	286.310,16 392.702,373	32	286.312,89 392.695,36	7.526	32	286.312,89 392.695,36	1	286.315,54 392.687,237	8.544

** Lungimile segmentelor sunt determinate în planul de proiecție Stereo 70 și sunt rotunjite la 1 milimetru.

*** Distanța dintre puncte este formată din segmente cumulate ce sunt mai mici decât valoarea 1 milimetru.

**DATE DESPRE IMOBILUL NR. 1288**

Oficiul de Cadastru și Publicitate Imobiliară CARAS-SEVERIN
Biroul de Cadastru și Publicitate Imobiliară Caransebes

A. Partea I. Descrierea imobilului

TEREN Extravilan

Adresa: Jud. Caraș-Severin

Nr. Crt	Nr cadastral Nr. topografic	Suprafața* (mp)	Observații / Referințe
A1		17.092	Sector cadastral:54 Teren neimprijmit;

B. Partea II. Proprietari și acte

Inscrieri privitoare la dreptul de proprietate și alte drepturi reale		Referințe
897 / 31/05/2023		
Act Normativ nr. 7, din 13/03/1996 emis de Parlamentul Romaniei;		
B1	Intabulare, drept de PROPRIETATE, dobandit prin Lege, cota actuala 1/1 1) NEIDENTIFICAT NEIDENTIFICAT	A1
Act Normativ nr. 7, din 13/03/1996 emis de Parlamentul Romaniei (Adeverinta nr. 1776/03.05.2023, emisa de Primaria Comunei Cornea);		
B2	Se noteaza posesia factica in favoarea lui 1) ILIESCU ELVIRA	A1

C. Partea III. SARCINI .

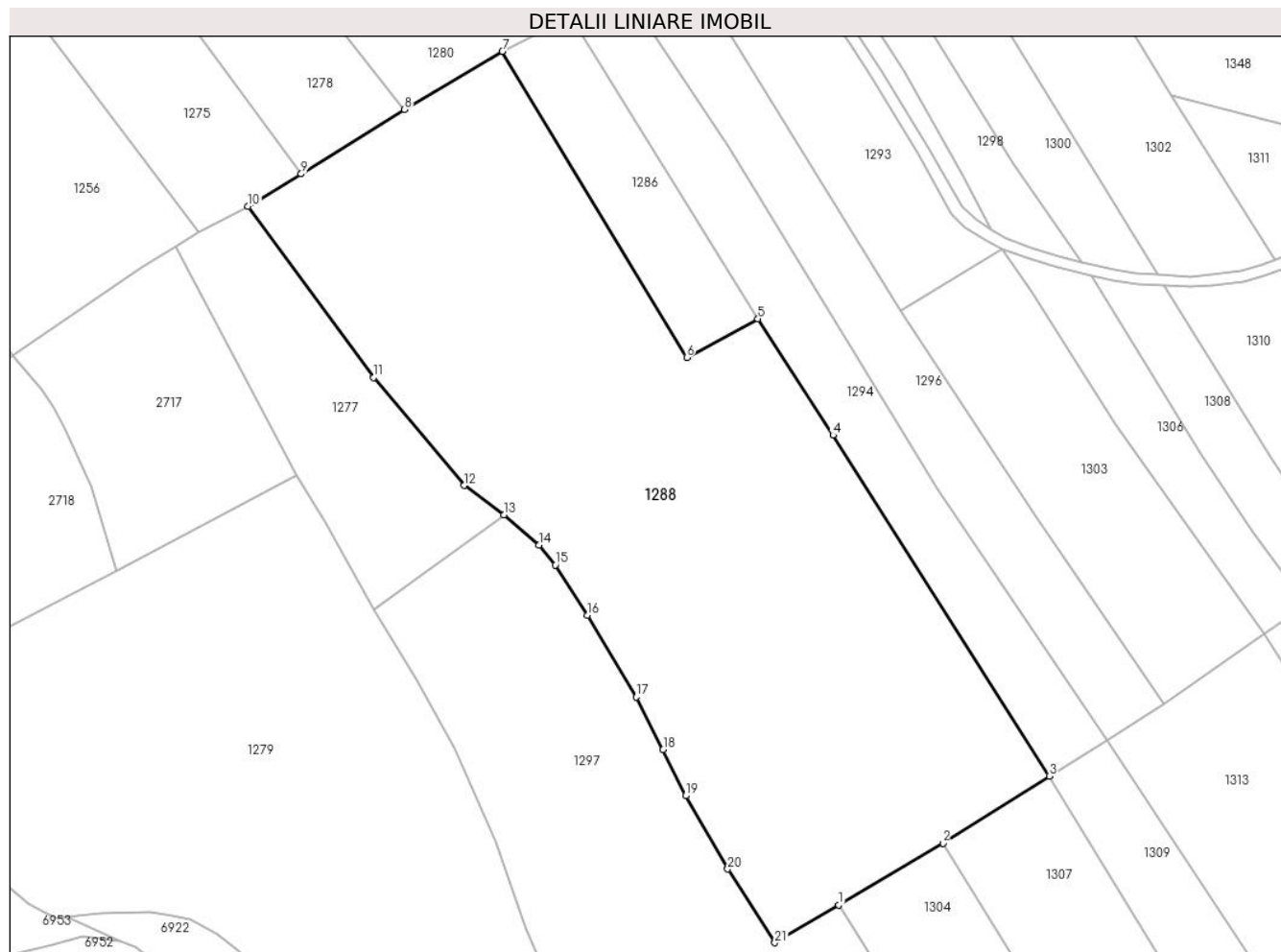
Inscrieri privind dezmembramintele dreptului de proprietate, drepturi reale de garanție și sarcini	Referințe
NU SUNT	

Anexa Nr. 1 La Partea I

Teren

Nr cadastral	Suprafața (mp)*	Observații / Referințe
	17.092	

* Suprafața este determinată în planul de proiecție Stereo 70.



Date referitoare la teren

Crt	Categorie folosință	Intra vilan	Suprafața (mp)	Tarla	Parcelă	Nr. topo	Observații / Referințe
1	faneata	NU	17.092	-	-	-	Braniova, Nr. Cad. 631; Partial 630, din planul cadastral 1:2880, editia 1874 - Cuptoare

Lungime Segmente

1) Valorile lungimilor segmentelor sunt obținute din proiecție în plan.

Punct început	X / Y	Punct sfârșit	X / Y	Lungime segment (** (m)
1	286.343,769 392.903,691	2	286.369,958 392.919,144	30.409
3	286.396,652 392.936,022	4	286.342,346 393.021,482	101.254
5	286.323,525 393.050,684	6	286.305,63 393.040,981	20.356
7	286.259,309 393.117,773	8	286.234,697 393.103,198	28.604
9	286.208,814 393.087,06	10	286.195,485 393.078,937	15.608

Punct început	X / Y	Punct sfârșit	X / Y	Lungime segment (** (m)
2	286.369,958 392.919,144	3	286.396,652 392.936,022	31.583
4	286.342,346 393.021,482	5	286.323,525 393.050,684	34.742
6	286.305,63 393.040,981	7	286.259,309 393.117,773	89.682
8	286.234,697 393.103,198	9	286.208,814 393.087,06	30.503
10	286.195,485 393.078,937	11	286.226,981 393.035,96	53.282

Punct început	X / Y	Punct sfârșit	X / Y	Lungime segment (** (m)
11	286.226,981 393.035,96	12	286.249,686 393.008,872	35.345
13	286.259,719 393.001,484	14	286.268,477 392.993,907	11.581
15	286.272,62 392.988,951	16	286.280,738 392.976,324	15.011
17	286.292,9 392.955,805	18	286.299,708 392.942,606	14.852
19	286.305,322 392.931,041	20	286.315,921 392.912,675	21.204
21	286.327,74 392.894,194	1	286.343,769 392.903,691	18.632

Punct început	X / Y	Punct sfârșit	X / Y	Lungime segment (** (m)
12	286.249,686 393.008,872	13	286.259,719 393.001,484	12.46
14	286.268,477 392.993,907	15	286.272,62 392.988,951	6.46
16	286.280,738 392.976,324	17	286.292,9 392.955,805	23.852
18	286.299,708 392.942,606	19	286.305,322 392.931,041	12.856
20	286.315,921 392.912,675	21	286.327,74 392.894,194	21.937

** Lungimile segmentelor sunt determinate în planul de proiecție Stereo 70 și sunt rotunjite la 1 milimetru.

*** Distanța dintre puncte este formată din segmente cumulate ce sunt mai mici decât valoarea 1 milimetru.

**DATE DESPRE IMOBILUL NR. 1289**

Oficiul de Cadastru și Publicitate Imobiliară CARAS-SEVERIN
Biroul de Cadastru și Publicitate Imobiliară Caransebes

A. Partea I. Descrierea imobilului

TEREN Extravilan

Adresa: Jud. Caraș-Severin

Nr. Crt	Nr cadastral Nr. topografic	Suprafața* (mp)	Observații / Referințe
A1		8.124	Sector cadastral:54 Teren neimprejmut;

B. Partea II. Proprietari și acte

Inscrieri privitoare la dreptul de proprietate și alte drepturi reale		Referințe
900 / 31/05/2023		
Act Normativ nr. 7, din 13/03/1996 emis de Parlamentul Romaniei;		
B1	Intabulare, drept de PROPRIETATE, dobandit prin Lege, cota actuala 1/1 1) NEIDENTIFICAT NEIDENTIFICAT	A1
Act Normativ nr. 7, din 13/03/1996 emis de Parlamentul Romaniei (Adeverinta nr. 2367/23.05.2023, emisa de Primaria Comunei Cornea);		
B2	Se noteaza posesia factica in favoarea lui 1) BERGER EDUARD-ARTHUR	A1

C. Partea III. SARCINI .

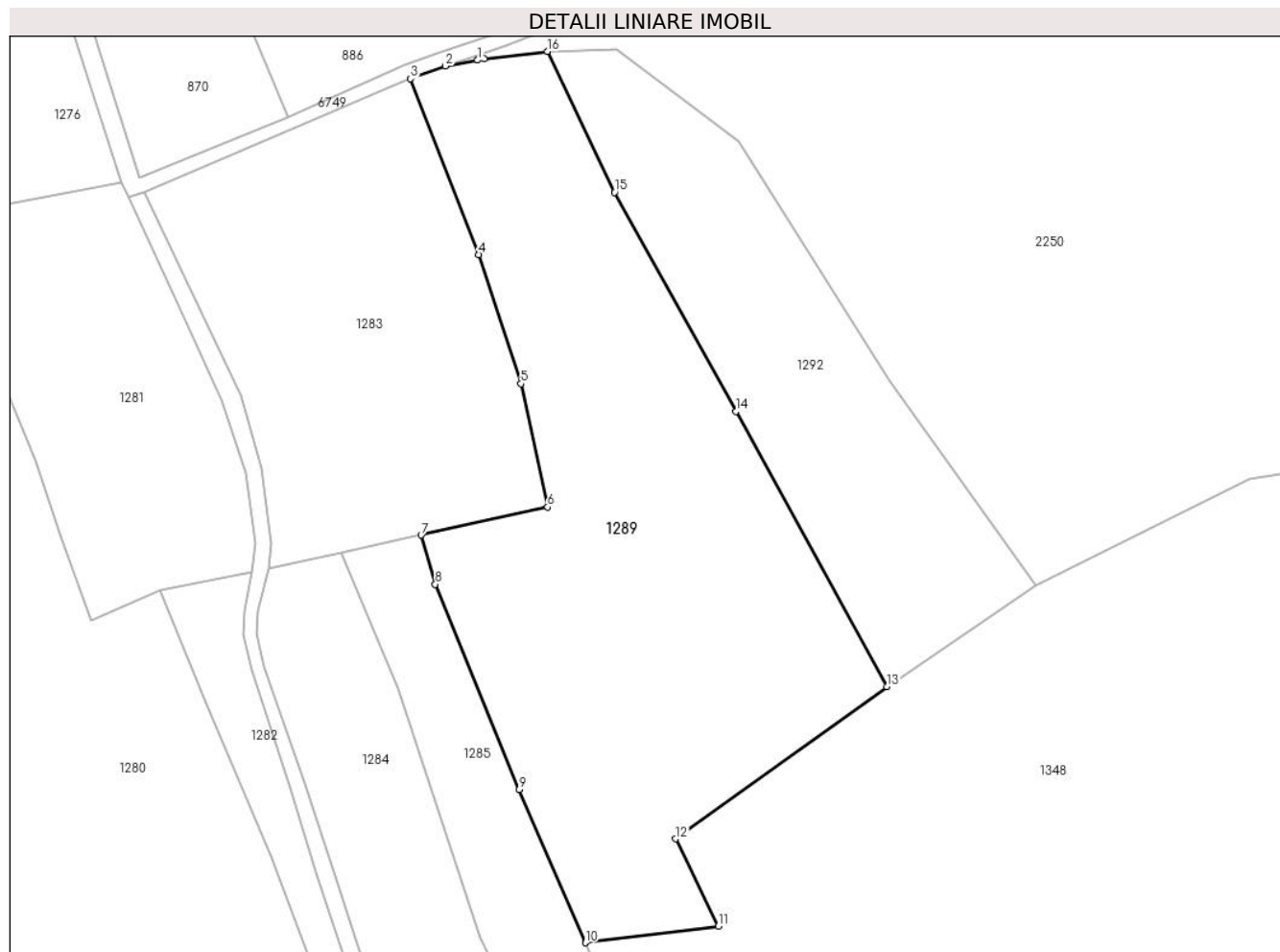
Inscrieri privind dezmembramintele dreptului de proprietate, drepturi reale de garanție și sarcini	Referințe
NU SUNT	

Anexa Nr. 1 La Partea I

Teren

Nr cadastral	Suprafața (mp)*	Observații / Referințe
	8.124	

* Suprafața este determinată în planul de proiecție Stereo 70.



Date referitoare la teren

Crt	Categorie folosință	Intra vilan	Suprafața (mp)	Tarla	Parcelă	Nr. topo	Observații / Referințe
1	faneata	NU	8.124	-	-	-	Vartop, Nr. Cad. Partial 619; Partial 646/1, din planul cadastral 1:2880, editia 1874 - Cuptoare

Lungime Segmente

1) Valorile lungimilor segmentelor sunt obținute din proiecție în plan.

Punct început	X / Y	Punct sfârșit	X / Y	Lungime segment (** (m)
1	286.275,606 393.451,209	2	286.269,211 393.450,022	6.505
2	286.269,211 393.450,022	3	286.262,288 393.447,54	7.354
3	286.262,288 393.447,54	4	286.275,879 393.412,531	37.555
4	286.275,879 393.412,531	5	286.284,259 393.386,871	26.994
5	286.284,259 393.386,871	6	286.289,537 393.362,313	25.119

Punct început	X / Y	Punct sfârşit	X / Y	Lungime segment (** (m)
6	286.289,537 393.362,313	7	286.264,391 393.356,77	25.749
7	286.264,391 393.356,77	8	286.267,2 393.346,976	10.189
8	286.267,2 393.346,976	9	286.283,894 393.306,133	44.123
9	286.283,894 393.306,133	10	286.297,061 393.275,682	33.176
10	286.297,061 393.275,682	11	286.323,516 393.278,959	26.657
11	286.323,516 393.278,959	12	286.315,061 393.296,349	19.337
12	286.315,061 393.296,349	13	286.357,07 393.326,65	51.796
13	286.357,07 393.326,65	14	286.327,052 393.381,336	62.383
14	286.327,052 393.381,336	15	286.302,896 393.424,948	49.855
15	286.302,896 393.424,948	16	286.289,492 393.452,947	31.042
16	286.289,492 393.452,947	17	286.276,946 393.451,458	12.634
17	286.276,946 393.451,458	1	286.275,606 393.451,209	1.362

** Lungimile segmentelor sunt determinate în planul de proiecţie Stereo 70 şi sunt rotunjite la 1 milimetru.

*** Distanţa dintre puncte este formată din segmente cumulate ce sunt mai mici decât valoarea 1 milimetru.

**DATE DESPRE IMOBILUL NR. 1290**

Oficiul de Cadastru și Publicitate Imobiliară CARAS-SEVERIN
Biroul de Cadastru și Publicitate Imobiliară Caransebes

A. Partea I. Descrierea imobilului

TEREN Extravilan

Adresa: Jud. Caraș-Severin

Nr. Crt	Nr cadastral Nr. topografic	Suprafața* (mp)	Observații / Referințe
A1		776	Sector cadastral:54 Teren neimprijmit;

B. Partea II. Proprietari și acte

Inscrieri privitoare la dreptul de proprietate și alte drepturi reale		Referințe
891 / 31/05/2023		
Act Normativ nr. 7, din 13/03/1996 emis de Parlamentul Romaniei;		
B1	Intabulare, drept de PROPRIETATE, dobandit prin Lege, cota actuala 1/1 1) NEIDENTIFICAT NEIDENTIFICAT	A1
Act Normativ nr. 7, din 13/03/1996 emis de Parlamentul Romaniei (Adeverinta nr. 2866/20.06.2023, emisa de Primaria Comunei Cornea);		
B2	Se noteaza posesia factica in favoarea lui 1) LUPULESCU STEFAN	A1

C. Partea III. SARCINI .

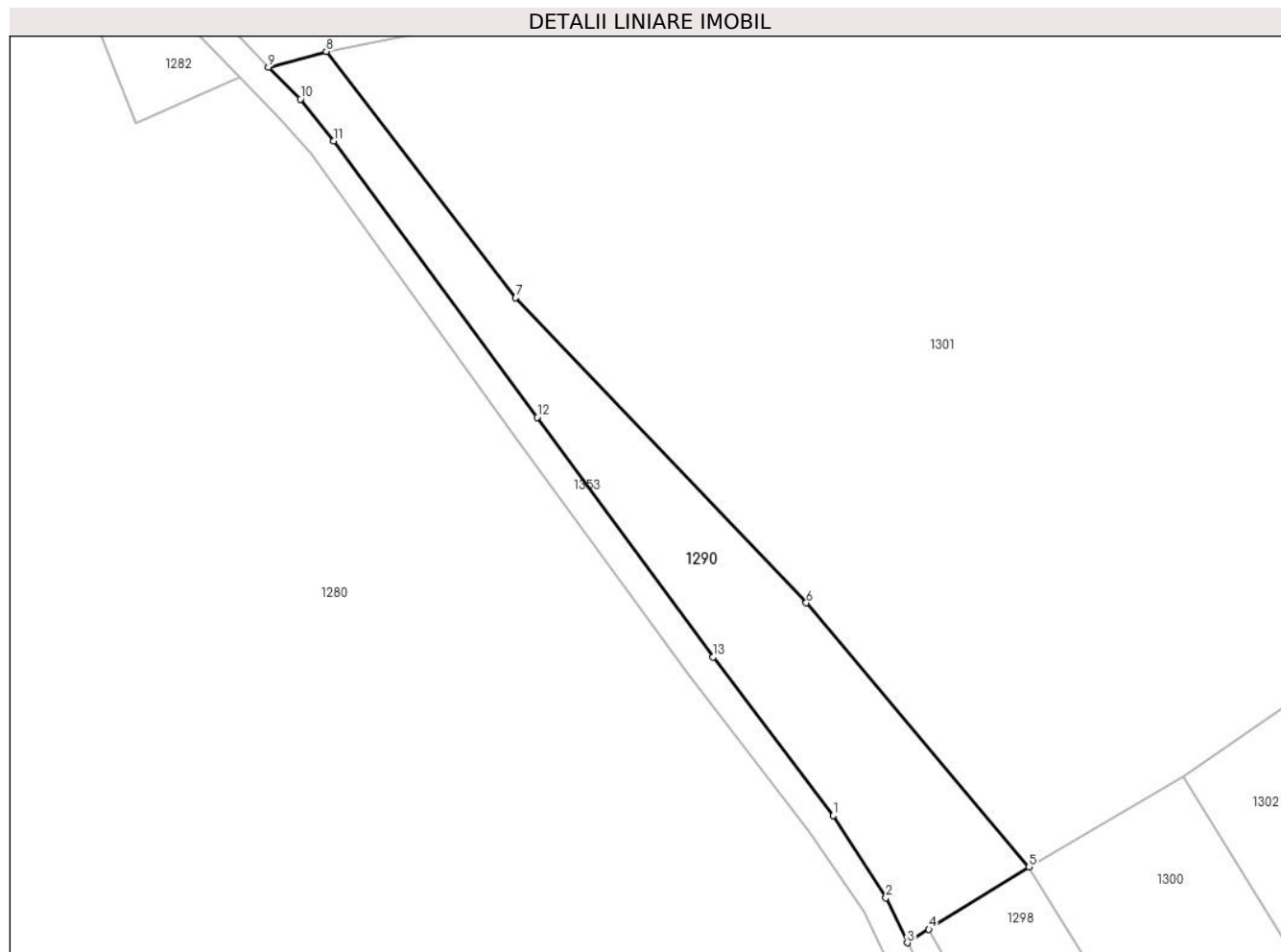
Inscrieri privind dezmembramintele dreptului de proprietate, drepturi reale de garanție și sarcini	Referințe
NU SUNT	

Anexa Nr. 1 La Partea I

Teren

Nr cadastral	Suprafața (mp)*	Observații / Referințe
	776	

* Suprafața este determinată în planul de proiecție Stereo 70.



Date referitoare la teren

Crt	Categorie folosință	Intra vilan	Suprafața (mp)	Tarla	Parcelă	Nr. topo	Observații / Referințe
1	faneata	NU	776	-	-	-	Vartop, Nr. Cad. 644/1, din planul cadastral 1:2880, editia 1874 - Cornea

Lungime Segmente

1) Valorile lungimilor segmentelor sunt obținute din proiecție în plan.

Punct început	X / Y	Punct sfârșit	X / Y	Lungime segment (** (m)
1	286.319,603 393.174,951	2	286.324,475 393.167,354	9.025
2	286.324,475 393.167,354	3	286.326,459 393.163,181	4.621
3	286.326,459 393.163,181	4	286.328,457 393.164,426	2.355
4	286.328,457 393.164,426	5	286.337,735 393.170,211	10.934
5	286.337,735 393.170,211	6	286.317,096 393.194,659	31.995

Punct început	X / Y	Punct sfârșit	X / Y	Lungime segment (** (m)
6	286.317,096 393.194,659	7	286.290,164 393.222,908	39.03
7	286.290,164 393.222,908	8	286.272,596 393.245,717	28.79
8	286.272,596 393.245,717	9	286.267,241 393.244,255	5.551
9	286.267,241 393.244,255	10	286.270,19 393.241,305	4.171
10	286.270,19 393.241,305	11	286.273,275 393.237,413	4.966
11	286.273,275 393.237,413	12	286.292,145 393.211,835	31.786
12	286.292,145 393.211,835	13	286.308,467 393.189,636	27.554
13	286.308,467 393.189,636	1	286.319,603 393.174,951	18.429

** Lungimile segmentelor sunt determinate în planul de proiecție Stereo 70 și sunt rotunjite la 1 milimetru.

*** Distanța dintre puncte este formată din segmente cumulate ce sunt mai mici decât valoarea 1 milimetru.

**DATE DESPRE IMOBILUL NR. 1291**

Oficiul de Cadastru și Publicitate Imobiliară CARAS-SEVERIN
Biroul de Cadastru și Publicitate Imobiliară Caransebes

A. Partea I. Descrierea imobilului

TEREN Extravilan

Adresa: Jud. Caraș-Severin

Nr. Crt	Nr cadastral Nr. topografic	Suprafața* (mp)	Observații / Referințe
A1		3.045	Sector cadastral:54 Teren neimprejmuit;

B. Partea II. Proprietari și acte

Inscrieri privitoare la dreptul de proprietate și alte drepturi reale		Referințe
913 / 31/05/2023		
Act Normativ nr. 7, din 13/03/1996 emis de Parlamentul Romaniei (Art.13, Al.15);		
B1	Inscrierea provizorie, drept de PROPRIETATE, dobandit prin Lege, cota actuala 1/1 1) COMUNA CORNEA, CIF:3227734, Proprietar Neidentificat	A1

C. Partea III. SARCINI .

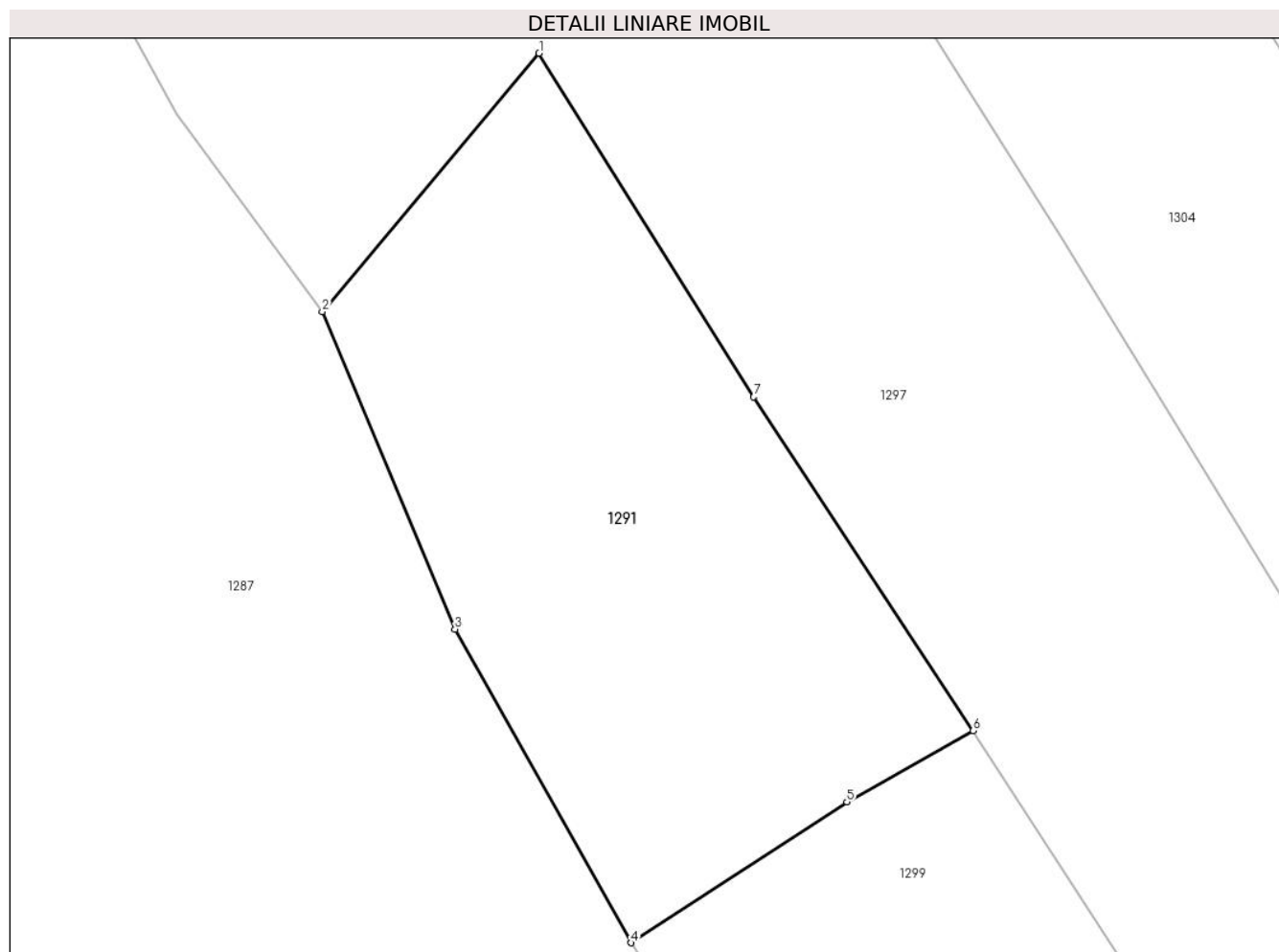
Inscrieri privind dezmembramintele dreptului de proprietate, drepturi reale de garanție și sarcini	Referințe
NU SUNT	

Anexa Nr. 1 La Partea I

Teren

Nr cadastral	Suprafața (mp)*	Observații / Referințe
	3.045	

* Suprafața este determinată în planul de proiecție Stereo 70.



Date referitoare la teren

Crt	Categorie folosință	Intravilan	Suprafața (mp)	Tarla	Parcelă	Nr. topo	Observații / Referințe
1	faneata	NU	3.045	-	-	-	Braniova, Nr. Cad. Partial 548; Partial 549, din planul cadastral 1:2880, editia 1874 - Cuptoare

Lungime Segmente

1) Valorile lungimilor segmentelor sunt obținute din proiecție în plan.

Punct început	X / Y	Punct sfârșit	X / Y	Lungime segment (** (m)
1	286.315,756 392.880,108	2	286.292,898 392.852,871	35.558
2	286.292,898 392.852,871	3	286.306,899 392.819,426	36.258
3	286.306,899 392.819,426	4	286.325,446 392.786,397	37.88
4	286.325,446 392.786,397	5	286.348,212 392.801,24	27.177
5	286.348,212 392.801,24	6	286.361,505 392.808,725	15.255

Punct început	X / Y	Punct sfârșit	X / Y	Lungime segment (** (m)
6	286.361,505 392.808,725	7	286.338,368 392.843,899	42.102
7	286.338,368 392.843,899	1	286.315,756 392.880,108	42.69

** Lungimile segmentelor sunt determinate în planul de proiecție Stereo 70 și sunt rotunjite la 1 milimetru.

*** Distanța dintre puncte este formată din segmente cumulate ce sunt mai mici decât valoarea 1 milimetru.

**DATE DESPRE IMOBILUL NR. 1292**

Oficiul de Cadastru și Publicitate Imobiliară CARAS-SEVERIN
Biroul de Cadastru și Publicitate Imobiliară Caransebes

A. Partea I. Descrierea imobilului

TEREN Extravilan

Adresa: Jud. Caraș-Severin

Nr. Crt	Nr cadastral Nr. topografic	Suprafața* (mp)	Observații / Referințe
A1		3.859	Sector cadastral:54 Teren neimprijmit;

B. Partea II. Proprietari și acte

Inscrieri privitoare la dreptul de proprietate și alte drepturi reale		Referințe
899 / 31/05/2023		
Act Normativ nr. 7, din 13/03/1996 emis de Parlamentul Romaniei;		
B1	Intabulare, drept de PROPRIETATE, dobandit prin Lege, cota actuala 1/1 1) NEIDENTIFICAT NEIDENTIFICAT	A1
Act Normativ nr. 7, din 13/03/1996 emis de Parlamentul Romaniei (Adeverinta nr. 1786/03.05.2023, emisa de Primaria Comunei Cornea);		
B2	Se noteaza posesia factica in favoarea lui 1) LUPULESCU IOAN	A1

C. Partea III. SARCINI .

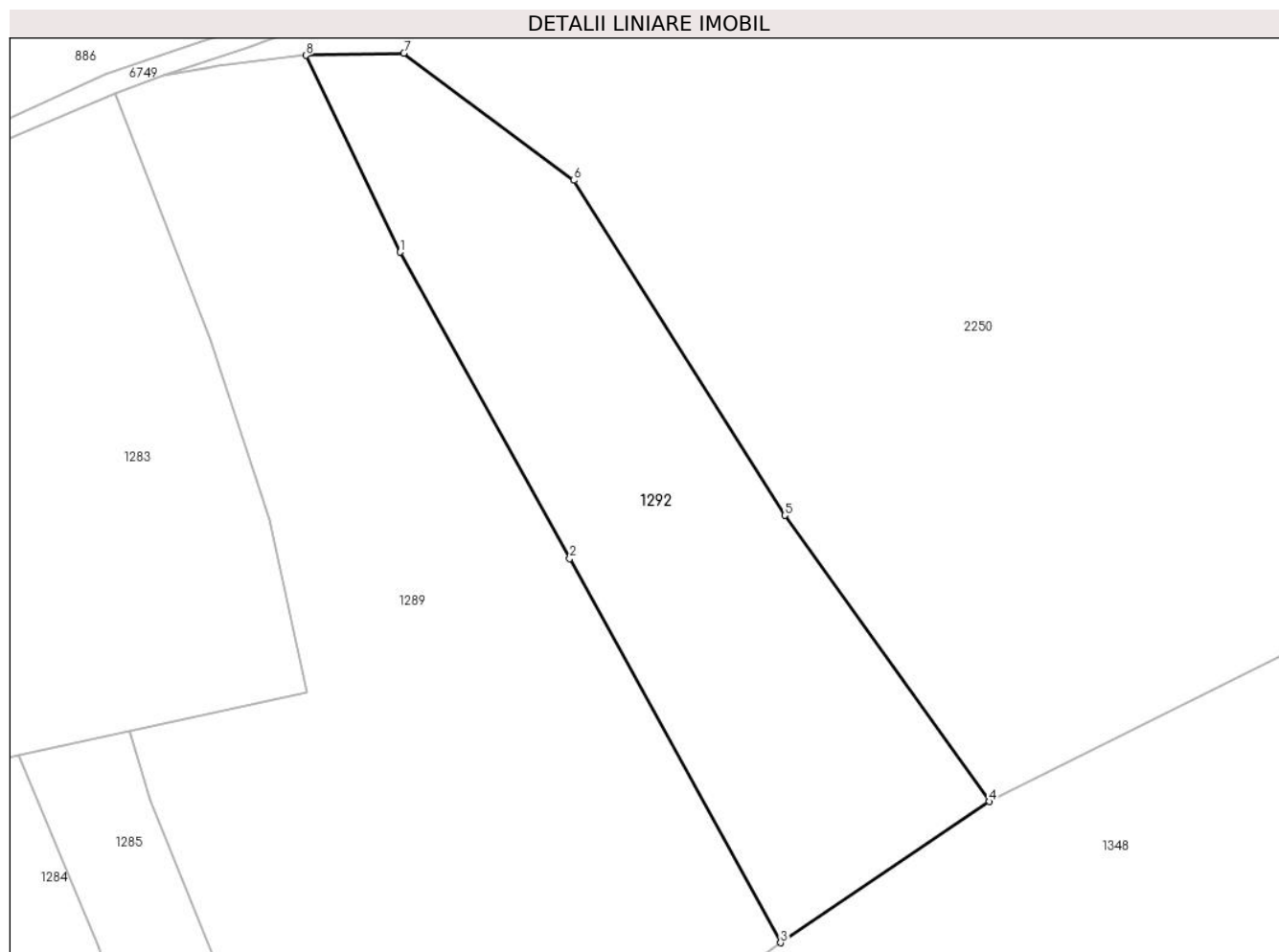
Inscrieri privind dezmembramintele dreptului de proprietate, drepturi reale de garanție și sarcini	Referințe
NU SUNT	

Anexa Nr. 1 La Partea I

Teren

Nr cadastral	Suprafața (mp)*	Observații / Referințe
	3.859	

* Suprafața este determinată în planul de proiecție Stereo 70.



Date referitoare la teren

Crt	Categorie folosință	Intravilan	Suprafața (mp)	Tarla	Parcelă	Nr. topo	Observații / Referințe
1	faneata	NU	3.859	-	-	-	Vartop, Nr. Cad. Partial 619, din planul cadastral 1:2880, editia 1874 - Cuptoare

Lungime Segmente

1) Valorile lungimilor segmentelor sunt obținute din proiecție în plan.

Punct început	X / Y	Punct sfârșit	X / Y	Lungime segment (** (m)
1	286.302,896 393.424,948	2	286.327,052 393.381,336	49.855
2	286.327,052 393.381,336	3	286.357,07 393.326,65	62.383
3	286.357,07 393.326,65	4	286.386,808 393.346,755	35.896
4	286.386,808 393.346,755	5	286.357,691 393.387,483	50.066
5	286.357,691 393.387,483	6	286.327,658 393.435,149	56.338

Punct început	X / Y	Punct sfârșit	X / Y	Lungime segment (** (m)
6	286.327,658 393.435,149	7	286.303,41 393.453,253	30.261
7	286.303,41 393.453,253	8	286.289,492 393.452,947	13.921
8	286.289,492 393.452,947	1	286.302,896 393.424,948	31.042

** Lungimile segmentelor sunt determinate în planul de proiecție Stereo 70 și sunt rotunjite la 1 milimetru.

*** Distanța dintre puncte este formată din segmente cumulate ce sunt mai mici decât valoarea 1 milimetru.

**DATE DESPRE IMOBILUL NR. 1293**

Oficiul de Cadastru și Publicitate Imobiliară CARAS-SEVERIN
Biroul de Cadastru și Publicitate Imobiliară Caransebes

A. Partea I. Descrierea imobilului

TEREN Extravilan

Adresa: Jud. Caraș-Severin

Nr. Crt	Nr cadastral Nr. topografic	Suprafața* (mp)	Observații / Referințe
A1		2.747	Sector cadastral:54 Teren neimpregmuit;

B. Partea II. Proprietari și acte

Inscrieri privitoare la dreptul de proprietate și alte drepturi reale	Referințe
893 / 31/05/2023	
Act Normativ nr. 7, din 13/03/1996 emis de Parlamentul Romaniei;	
B1	A1
Intabulare, drept de PROPRIETATE, dobandit prin Lege, cota actuala 1/1 1) NEIDENTIFICAT NEIDENTIFICAT	
Act Normativ nr. 7, din 13/03/1996 emis de Parlamentul Romaniei (Adeverinta nr. 1772/03.05.2023, emisa de Primaria Comunei Cornea);	
B2	A1
Se noteaza posesia factica in favoarea lui 1) TEODORESCU NICOLAE	

C. Partea III. SARCINI .

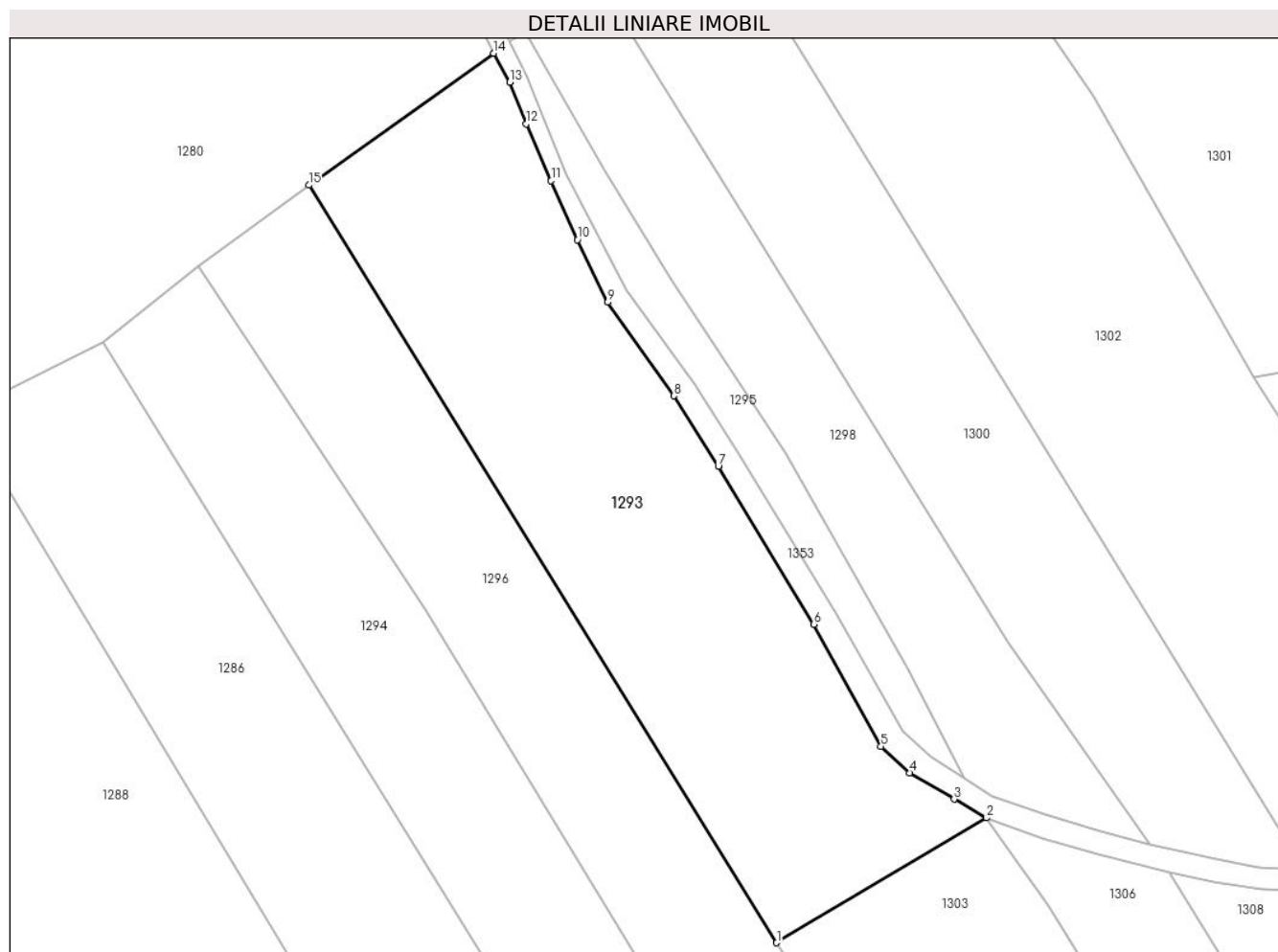
Inscrieri privind dezmembramintele dreptului de proprietate, drepturi reale de garanție și sarcini	Referințe
NU SUNT	

Anexa Nr. 1 La Partea I

Teren

Nr cadastral	Suprafața (mp)*	Observații / Referințe
	2.747	

* Suprafața este determinată în planul de proiecție Stereo 70.



Date referitoare la teren

Crt	Categorie folosință	Intravilan	Suprafața (mp)	Tarla	Parcelă	Nr. topo	Observații / Referințe
1	faneata	NU	2.747	-	-	-	Braniova, Nr. Cad. Partial 626; Partial 627, din planul cadastral 1:2880, editia 1874 - Cuptoare

Lungime Segmente

1) Valorile lungimilor segmentelor sunt obținute din proiecție în plan.

Punct început	X / Y	Punct sfârșit	X / Y	Lungime segment (** (m)
1	286.359,211 393.052,861	2	286.384,949 393.068,17	29.946
2	286.384,949 393.068,17	3	286.380,971 393.070,458	4.589
3	286.380,971 393.070,458	4	286.375,526 393.073,684	6.328
4	286.375,526 393.073,684	5	286.372,012 393.076,912	4.771
5	286.372,012 393.076,912	6	286.363,764 393.091,87	17.081

Punct început	X / Y	Punct sfârșit	X / Y	Lungime segment (** (m)
6	286.363,764 393.091,87	7	286.352,061 393.111,248	22.638
7	286.352,061 393.111,248	8	286.346,605 393.119,848	10.184
8	286.346,605 393.119,848	9	286.338,502 393.131,318	14.043
9	286.338,502 393.131,318	10	286.334,791 393.138,972	8.507
10	286.334,791 393.138,972	11	286.331,57 393.146,202	7.915
11	286.331,57 393.146,202	12	286.328,536 393.153,146	7.577
12	286.328,536 393.153,146	13	286.326,482 393.158,278	5.528
13	286.326,482 393.158,278	14	286.324,517 393.161,818	4.049
14	286.324,517 393.161,818	15	286.301,865 393.145,658	27.826
15	286.301,865 393.145,658	1	286.359,211 393.052,861	109.086

** Lungimile segmentelor sunt determinate în planul de proiecție Stereo 70 și sunt rotunjite la 1 milimetru.

*** Distanța dintre puncte este formată din segmente cumulate ce sunt mai mici decât valoarea 1 milimetru.

**DATE DESPRE IMOBILUL NR. 1294**

Oficiul de Cadastru și Publicitate Imobiliară CARAS-SEVERIN
Biroul de Cadastru și Publicitate Imobiliară Caransebes

A. Partea I. Descrierea imobilului

TEREN Extravilan

Adresa: Jud. Caraș-Severin

Nr. Crt	Nr cadastral Nr. topografic	Suprafața* (mp)	Observații / Referințe
A1		3.565	Sector cadastral:54 Teren neimpregmuit;

B. Partea II. Proprietari și acte

Inscrieri privitoare la dreptul de proprietate și alte drepturi reale		Referințe
895 / 31/05/2023		
Act Normativ nr. 7, din 13/03/1996 emis de Parlamentul Romaniei;		
B1	Intabulare, drept de PROPRIETATE, dobandit prin Lege, cota actuala 1/1 1) NEIDENTIFICAT NEIDENTIFICAT	A1
Act Normativ nr. 7, din 13/03/1996 emis de Parlamentul Romaniei (Adeverinta nr. 1774/03.05.2023, emisa de Primaria Comunei Cornea);		
B2	Se noteaza posesia factica in favoarea lui 1) STOLOJESCU PETRU	A1

C. Partea III. SARCINI .

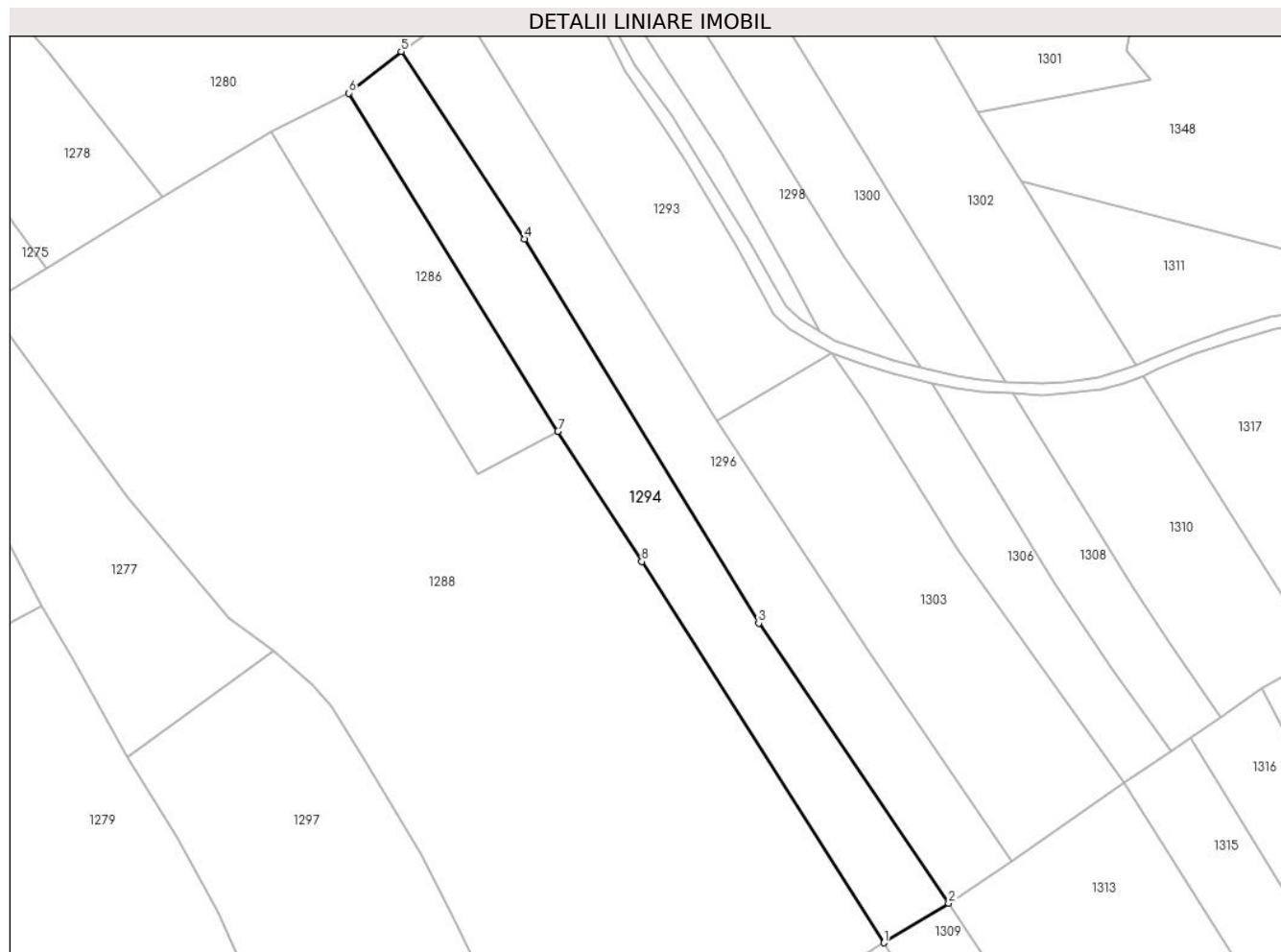
Inscrieri privind dezmembramintele dreptului de proprietate, drepturi reale de garanție și sarcini	Referințe
NU SUNT	

Anexa Nr. 1 La Partea I

Teren

Nr cadastral	Suprafața (mp)*	Observații / Referințe
	3.565	

* Suprafața este determinată în planul de proiecție Stereo 70.



Date referitoare la teren

Crt	Categorie folosință	Intravilan	Suprafața (mp)	Tarla	Parcelă	Nr. topo	Observații / Referințe
1	faneata	NU	3.565	-	-	-	Braniova, Nr. Cad. 629, din planul cadastral 1:2880, editia 1874 - Cuptoare

Lungime Segmente

1) Valorile lungimilor segmentelor sunt obținute din proiecție în plan.

Punct început	X / Y	Punct sfârșit	X / Y	Lungime segment (** (m)
1	286.396,652 392.936,022	2	286.411,215 392.944,923	17.067
2	286.411,215 392.944,923	3	286.368,61 393.007,674	75.848
3	286.368,61 393.007,674	4	286.316,102 393.093,77	100.844
4	286.316,102 393.093,77	5	286.288,365 393.135,796	50.354
5	286.288,365 393.135,796	6	286.276,605 393.126,45	15.022

Punct început	X / Y	Punct sfârșit	X / Y	Lungime segment (** (m)
6	286.276,605 393.126,45	7	286.323,525 393.050,684	89.117
7	286.323,525 393.050,684	8	286.342,346 393.021,482	34.742
8	286.342,346 393.021,482	1	286.396,652 392.936,022	101.254

** Lungimile segmentelor sunt determinate în planul de proiecție Stereo 70 și sunt rotunjite la 1 milimetru.

*** Distanța dintre puncte este formată din segmente cumulate ce sunt mai mici decât valoarea 1 milimetru.

**DATE DESPRE IMOBILUL NR. 1295**

Oficiul de Cadastru și Publicitate Imobiliară CARAS-SEVERIN
Biroul de Cadastru și Publicitate Imobiliară Caransebes

A. Partea I. Descrierea imobilului

TEREN Extravilan

Adresa: Jud. Caraș-Severin

Nr. Crt	Nr cadastral Nr. topografic	Suprafața* (mp)	Observații / Referințe
A1		451	Sector cadastral:54 Teren neimpregmuit;

B. Partea II. Proprietari și acte

Inscrieri privitoare la dreptul de proprietate și alte drepturi reale		Referințe
891 / 31/05/2023		
Act Normativ nr. 7, din 13/03/1996 emis de Parlamentul Romaniei;		
B1	Intabulare, drept de PROPRIETATE, dobandit prin Lege, cota actuala 1/1 1) NEIDENTIFICAT NEIDENTIFICAT	A1
Act Normativ nr. 7, din 13/03/1996 emis de Parlamentul Romaniei (Adeverinta nr. 2372/23.05.2023, emisa de Primaria Comunei Cornea);		
B2	Se noteaza posesia factica in favoarea lui 1) TEODORESCU NICOLAE	A1

C. Partea III. SARCINI .

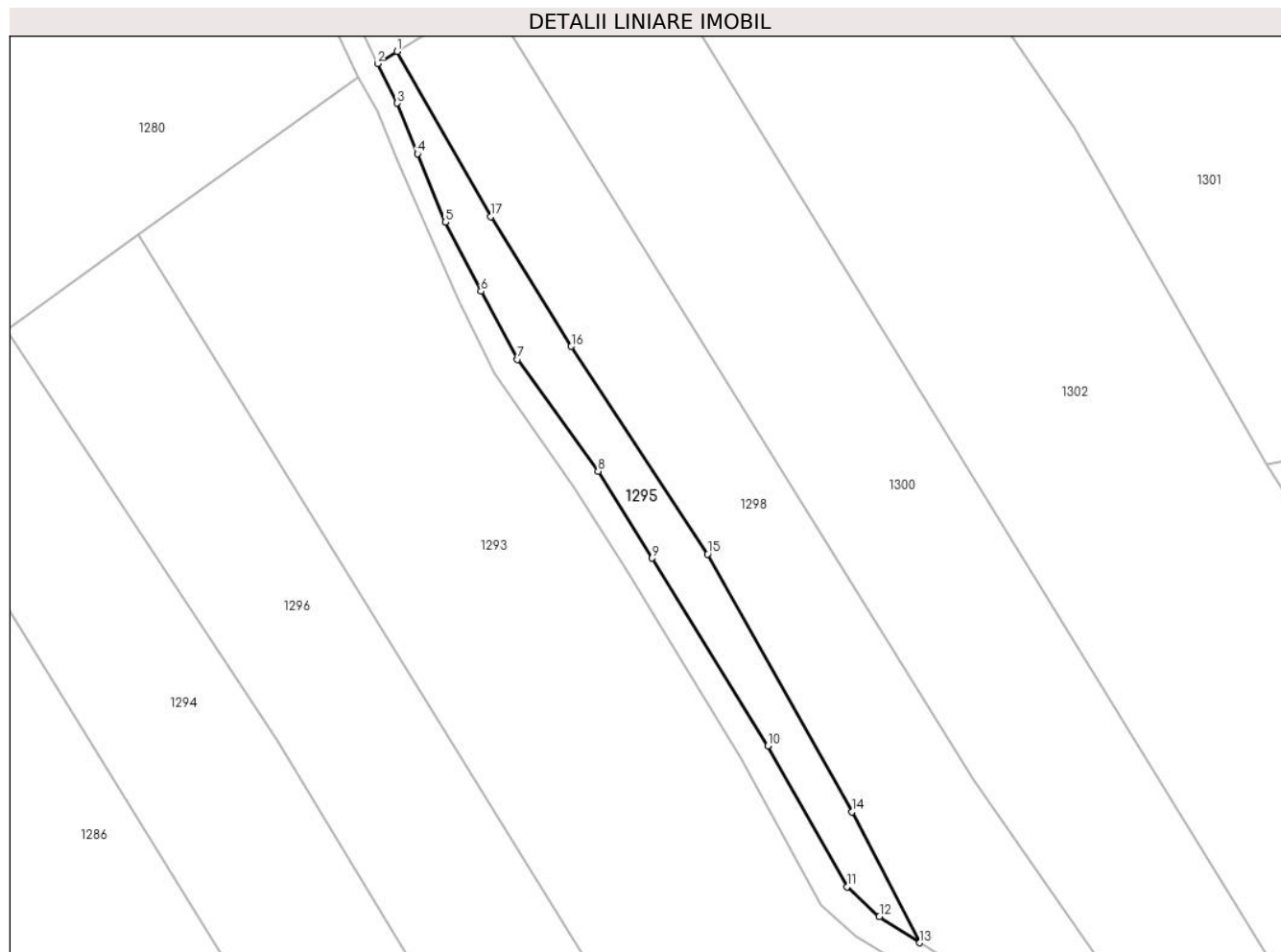
Inscrieri privind dezmembramintele dreptului de proprietate, drepturi reale de garanție și sarcini	Referințe
NU SUNT	

Anexa Nr. 1 La Partea I

Teren

Nr cadastral	Suprafața (mp)*	Observații / Referințe
	451	

* Suprafața este determinată în planul de proiecție Stereo 70.



Date referitoare la teren

Crt	Categorie folosință	Intravilan	Suprafața (mp)	Tarla	Parcelă	Nr. topo	Observații / Referințe
1	faneata	NU	451	-	-	-	Vartop, Nr. Cad. Partial 621/1, din planul cadastral 1:2880, editia 1874 - Cuptoare

Lungime Segmente

1) Valorile lungimilor segmentelor sunt obținute din proiecție în plan.

Punct început	X / Y	Punct sfârșit	X / Y	Lungime segment (** (m)
1	286.328,457 393.164,426	2	286.326,459 393.163,181	2.355
2	286.326,459 393.163,181	3	286.328,48 393.159,122	4.534
3	286.328,48 393.159,122	4	286.330,573 393.153,92	5.608
4	286.330,573 393.153,92	5	286.333,422 393.146,92	7.558
5	286.333,422 393.146,92	6	286.337,084 393.139,813	7.994

Punct început	X / Y	Punct sfârşit	X / Y	Lungime segment (** (m)
6	286.337,084 393.139,813	7	286.340,842 393.132,842	7.92
7	286.340,842 393.132,842	8	286.349,11 393.121,375	14.137
8	286.349,11 393.121,375	9	286.354,662 393.112,45	10.511
9	286.354,662 393.112,45	10	286.366,539 393.093,19	22.628
10	286.366,539 393.093,19	11	286.374,669 393.078,726	16.592
11	286.374,669 393.078,726	12	286.378,005 393.075,67	4.523
12	286.378,005 393.075,67	13	286.382,162 393.072,996	4.943
13	286.382,162 393.072,996	14	286.375,199 393.086,429	15.13
14	286.375,199 393.086,429	15	286.360,346 393.112,87	30.327
15	286.360,346 393.112,87	16	286.346,363 393.134,163	25.475
16	286.346,363 393.134,163	17	286.338,096 393.147,479	15.673
17	286.338,096 393.147,479	1	286.328,457 393.164,426	19.497

** Lungimile segmentelor sunt determinate în planul de proiecție Stereo 70 și sunt rotunjite la 1 milimetru.

*** Distanța dintre puncte este formată din segmente cumulate ce sunt mai mici decât valoarea 1 milimetru.

**DATE DESPRE IMOBILUL NR. 1296**

Oficiul de Cadastru și Publicitate Imobiliară CARAS-SEVERIN
Biroul de Cadastru și Publicitate Imobiliară Caransebes

A. Partea I. Descrierea imobilului

TEREN Extravilan

Adresa: Jud. Caraș-Severin

Nr. Crt	Nr cadastral Nr. topografic	Suprafața* (mp)	Observații / Referințe
A1		3.675	Sector cadastral:54 Teren neimpregmuit;

B. Partea II. Proprietari și acte

Inscrieri privitoare la dreptul de proprietate și alte drepturi reale		Referințe
894 / 31/05/2023		
Act Normativ nr. 7, din 13/03/1996 emis de Parlamentul Romaniei;		
B1	Intabulare, drept de PROPRIETATE, dobandit prin Lege, cota actuala 1/1 1) NEIDENTIFICAT NEIDENTIFICAT	A1
Act Normativ nr. 7, din 13/03/1996 emis de Parlamentul Romaniei (Adeverinta nr. 1740/03.05.2023, emisa de Primaria Comunei Cornea);		
B2	Se noteaza posesia factica in favoarea lui 1) CRISTESCU LAZAR	A1

C. Partea III. SARCINI .

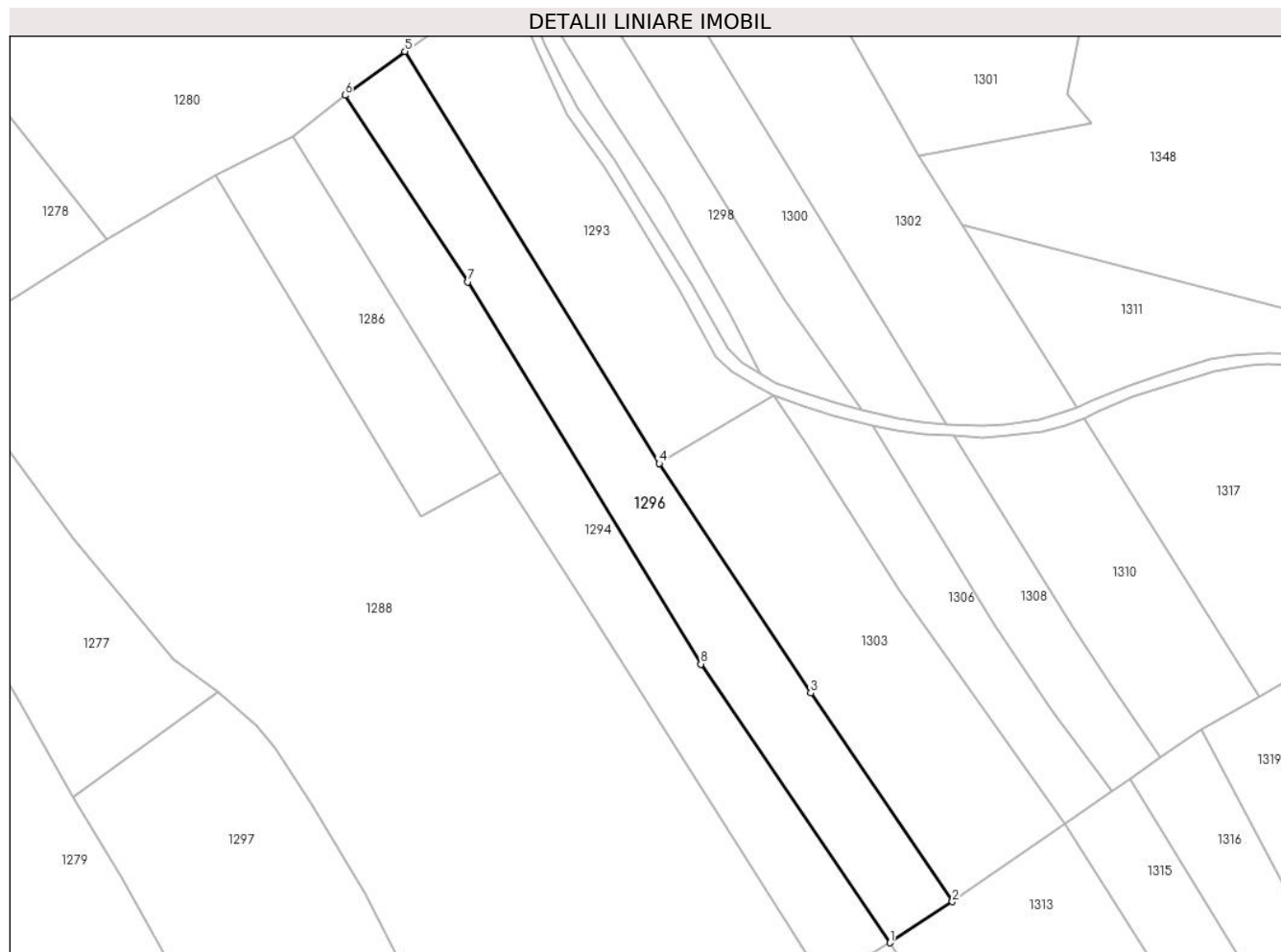
Inscrieri privind dezmembramintele dreptului de proprietate, drepturi reale de garanție și sarcini	Referințe
NU SUNT	

Anexa Nr. 1 La Partea I

Teren

Nr cadastral	Suprafața (mp)*	Observații / Referințe
	3.675	

* Suprafața este determinată în planul de proiecție Stereo 70.



Date referitoare la teren

Crt	Categorie folosință	Intravilan	Suprafața (mp)	Tarla	Parcelă	Nr. topo	Observații / Referințe
1	faneata	NU	3.675	-	-	-	Braniova, Nr. Cad. 628, din planul cadastral 1:2880, editia 1874 - Cuptoare

Lungime Segmente

1) Valorile lungimilor segmentelor sunt obținute din proiecție în plan.

Punct început	X / Y	Punct sfârșit	X / Y	Lungime segment (** (m)
1	286.411,215 392.944,923	2	286.425,32 392.954,181	16.872
2	286.425,32 392.954,181	3	286.393,347 393.001,186	56.848
3	286.393,347 393.001,186	4	286.359,211 393.052,861	61.932
4	286.359,211 393.052,861	5	286.301,865 393.145,658	109.086
5	286.301,865 393.145,658	6	286.288,365 393.135,796	16.719

Punct început	X / Y	Punct sfârșit	X / Y	Lungime segment (** (m)
6	286.288,365 393.135,796	7	286.316,102 393.093,77	50.354
7	286.316,102 393.093,77	8	286.368,61 393.007,674	100.844
8	286.368,61 393.007,674	1	286.411,215 392.944,923	75.848

** Lungimile segmentelor sunt determinate în planul de proiecție Stereo 70 și sunt rotunjite la 1 milimetru.

*** Distanța dintre puncte este formată din segmente cumulate ce sunt mai mici decât valoarea 1 milimetru.

**DATE DESPRE IMOBILUL NR. 1297**

Oficiul de Cadastru și Publicitate Imobiliară CARAS-SEVERIN
Biroul de Cadastru și Publicitate Imobiliară Caransebes

A. Partea I. Descrierea imobilului

TEREN Extravilan

Adresa: Jud. Caraș-Severin

Nr. Crt	Nr cadastral Nr. topografic	Suprafața* (mp)	Observații / Referințe
A1		16.245	Sector cadastral:54 Teren neimprijmit;

B. Partea II. Proprietari și acte

Inscrieri privitoare la dreptul de proprietate și alte drepturi reale		Referințe
868 / 30/05/2023		
Act Normativ nr. 7, din 13/03/1996 emis de Parlamentul Romaniei;		
B1	Intabulare, drept de PROPRIETATE, dobandit prin Lege, cota actuala 1/1 1) NEIDENTIFICAT NEIDENTIFICAT	A1
Act Normativ nr. 7, din 13/03/1996 emis de Parlamentul Romaniei (Adeverinta nr. 1749/03.05.2023, emisa de Primaria Comunei Cornea);		
B2	Se noteaza posesia factica in favoarea lui 1) LAZARESCU ILIE	A1

C. Partea III. SARCINI .

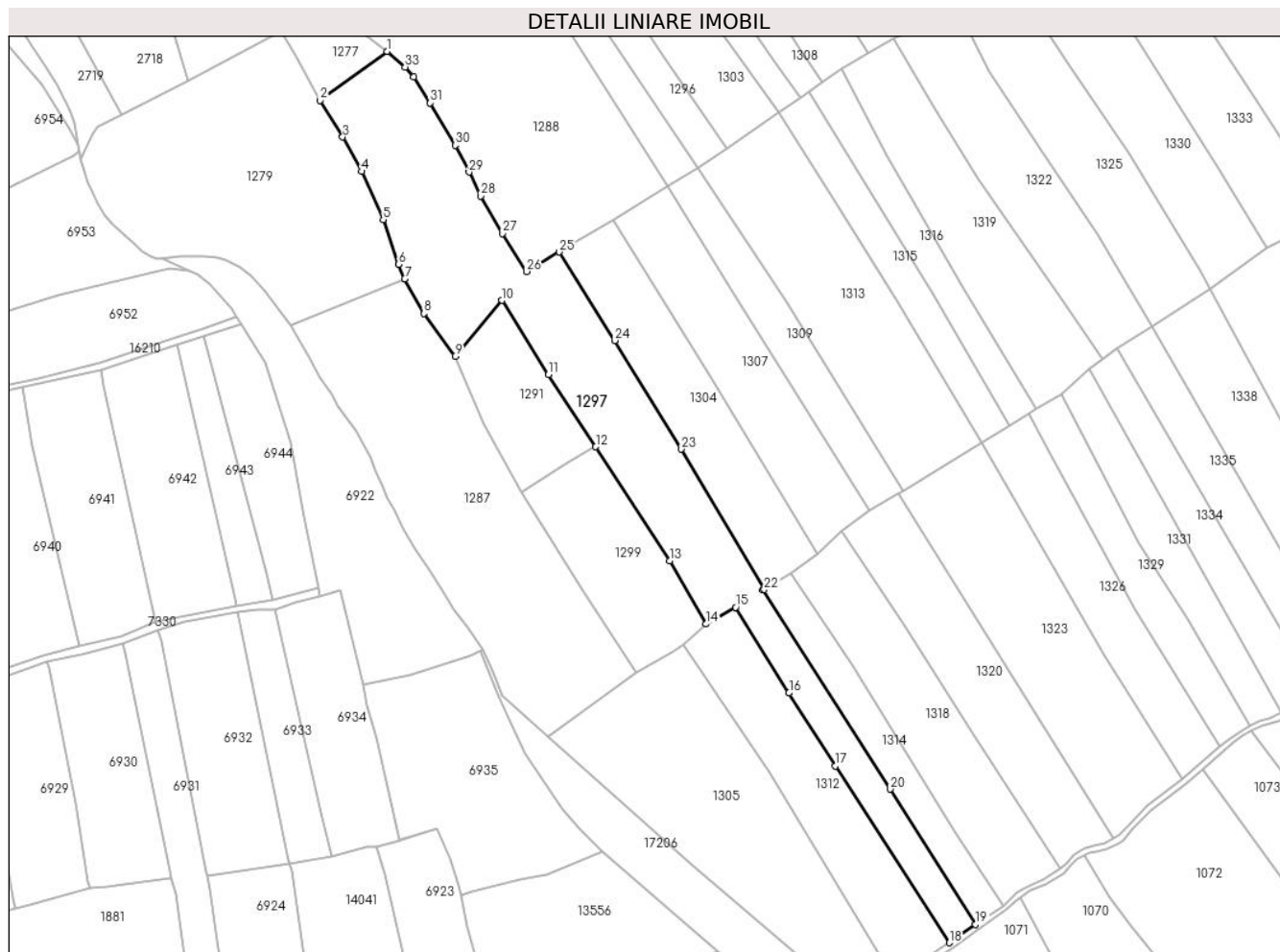
Inscrieri privind dezmembramintele dreptului de proprietate, drepturi reale de garanție și sarcini	Referințe
NU SUNT	

Anexa Nr. 1 La Partea I

Teren

Nr cadastral	Suprafața (mp)*	Observații / Referințe
	16.245	

* Suprafața este determinată în planul de proiecție Stereo 70.



Date referitoare la teren

Crt	Categorie folosință	Intravilan	Suprafața (mp)	Tarla	Parcelă	Nr. topo	Observații / Referințe
1	faneata	NU	16.245	-	-	-	Braniova, Nr. Cad. 551; 552; 634; Partial 542; Partia 633, din planul cadastral 1:2880, editia 1874 - Cuptoare

Lungime Segmente

1) Valorile lungimilor segmentelor sunt obținute din proiecție în plan.

Punct început	X / Y	Punct sfârșit	X / Y	Lungime segment (** (m))
1	286.259,719 393.001,484	2	286.226,926 392.977,622	40.556
3	286.237,989 392.959,749	4	286.247,264 392.942,99	19.155
5	286.257,769 392.919,516	6	286.265,348 392.897,718	23.078
7	286.268,245 392.890,664	8	286.277,606 392.873,721	19.357

Punct început	X / Y	Punct sfârșit	X / Y	Lungime segment (** (m))
2	286.226,926 392.977,622	3	286.237,989 392.959,749	21.021
4	286.247,264 392.942,99	5	286.257,769 392.919,516	25.717
6	286.265,348 392.897,718	7	286.268,245 392.890,664	7.626
8	286.277,606 392.873,721	9	286.292,898 392.852,871	25.857

Punct început	X / Y	Punct sfârșit	X / Y	Lungime segment (** (m)
9	286.292,898 392.852,871	10	286.315,756 392.880,108	35.558
11	286.338,368 392.843,899	12	286.361,505 392.808,725	42.102
13	286.397,596 392.753,196	14	286.415,4 392.722,363	35.605
15	286.429,753 392.730,517	16	286.455,84 392.688,73	49.262
17	286.478,516 392.653,104	18	286.534,146 392.566,968	102.538
19	286.546,82 392.575,86	20	286.505,175 392.641,857	78.038
21	286.443,154 392.738,826	22	286.443,684 392.739,155	0.624
23	286.403,343 392.807,598	24	286.370,872 392.860,592	62.151
25	286.343,769 392.903,691	26	286.327,74 392.894,194	18.632
27	286.315,921 392.912,675	28	286.305,322 392.931,041	21.204
29	286.299,708 392.942,606	30	286.292,9 392.955,805	14.852
31	286.280,738 392.976,324	32	286.272,62 392.988,951	15.011
33	286.268,477 392.993,907	1	286.259,719 393.001,484	11.581

Punct început	X / Y	Punct sfârșit	X / Y	Lungime segment (** (m)
10	286.315,756 392.880,108	11	286.338,368 392.843,899	42.69
12	286.361,505 392.808,725	13	286.397,596 392.753,196	66.227
14	286.415,4 392.722,363	15	286.429,753 392.730,517	16.507
16	286.455,84 392.688,73	17	286.478,516 392.653,104	42.23
18	286.534,146 392.566,968	19	286.546,82 392.575,86	15.482
20	286.505,175 392.641,857	21	286.443,154 392.738,826	115.107
22	286.443,684 392.739,155	23	286.403,343 392.807,598	79.447
24	286.370,872 392.860,592	25	286.343,769 392.903,691	50.913
26	286.327,74 392.894,194	27	286.315,921 392.912,675	21.937
28	286.305,322 392.931,041	29	286.299,708 392.942,606	12.856
30	286.292,9 392.955,805	31	286.280,738 392.976,324	23.852
32	286.272,62 392.988,951	33	286.268,477 392.993,907	6.46

** Lungimile segmentelor sunt determinate în planul de proiecție Stereo 70 și sunt rotunjite la 1 milimetru.

*** Distanța dintre puncte este formată din segmente cumulate ce sunt mai mici decât valoarea 1 milimetru.

**DATE DESPRE IMOBILUL NR. 1298**

Oficiul de Cadastru și Publicitate Imobiliară CARAS-SEVERIN
Biroul de Cadastru și Publicitate Imobiliară Caransebes

A. Partea I. Descrierea imobilului

TEREN Extravilan

Adresa: Jud. Caraș-Severin

Nr. Crt	Nr cadastral Nr. topografic	Suprafața* (mp)	Observații / Referințe
A1		1.388	Sector cadastral:54 Teren neimprijmit;

B. Partea II. Proprietari și acte

Inscrieri privitoare la dreptul de proprietate și alte drepturi reale		Referințe
894 / 30/05/2023		
Act Normativ nr. 7, din 13/03/1996 emis de Parlamentul Romaniei;		
B1	Intabulare, drept de PROPRIETATE, dobandit prin Lege, cota actuala 1/1 1) NEIDENTIFICAT NEIDENTIFICAT	A1
894 / 31/05/2023		
Act Normativ nr. 7, din 13/03/1996 emis de Parlamentul Romaniei (Adeverinta nr./2023, emisa de Primaria Comunei Cornea);		
B2	Se noteaza posesia factica in favoarea lui 1) JUCA ILIE	A1

C. Partea III. SARCINI .

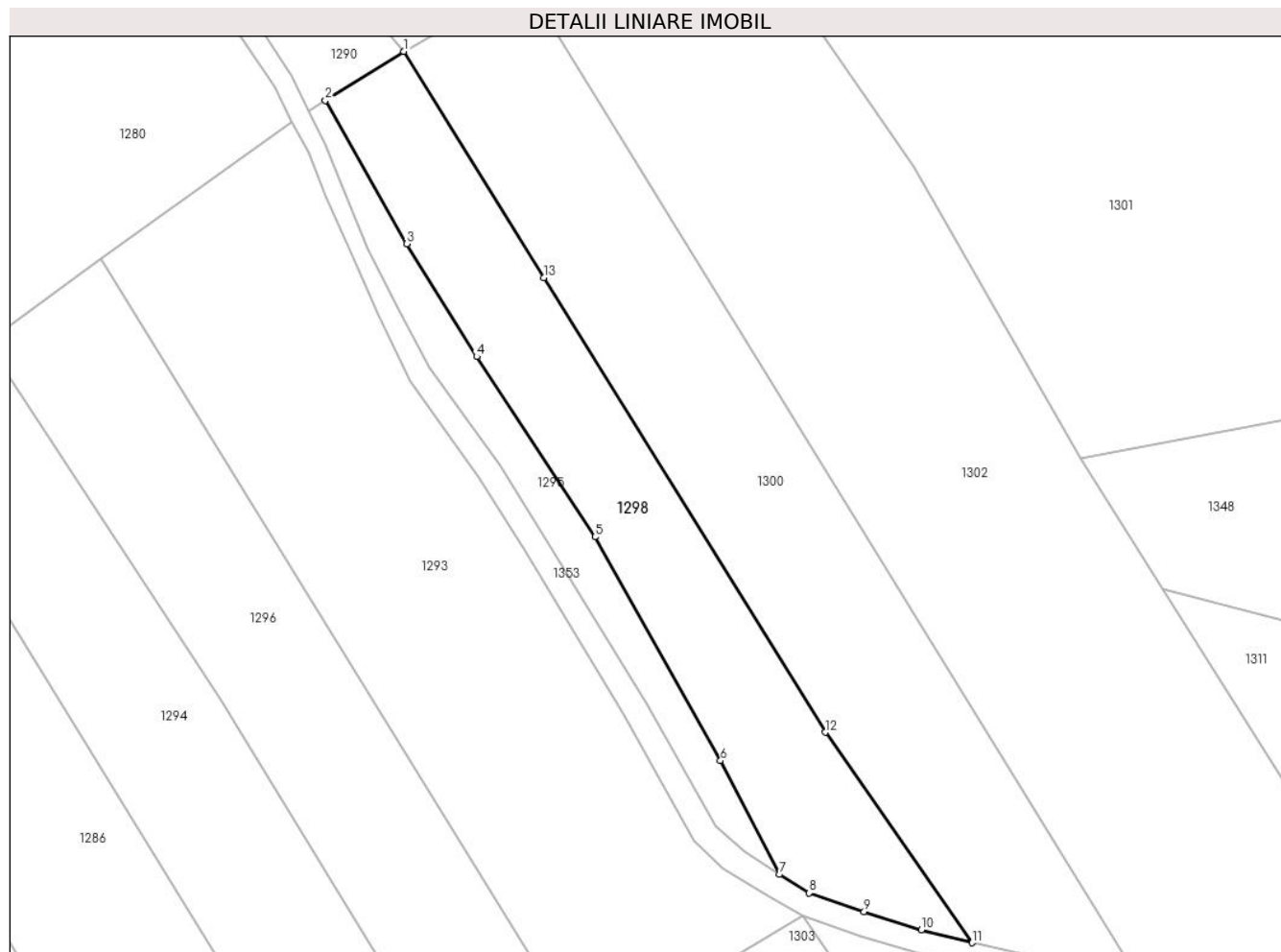
Inscrieri privind dezmembramintele dreptului de proprietate, drepturi reale de garanție și sarcini	Referințe
NU SUNT	

Anexa Nr. 1 La Partea I

Teren

Nr cadastral	Suprafața (mp)*	Observații / Referințe
	1.388	

* Suprafața este determinată în planul de proiecție Stereo 70.



Date referitoare la teren

Crt	Categorie folosință	Intravilan	Suprafața (mp)	Tarla	Parcelă	Nr. topo	Observații / Referințe
1	faneata	NU	1.388	-	-	-	Vartop, Nr. Cad. Partial 625/1, din planul cadastral 1:2880, editia 1874 - Cuptoare

Lungime Segmente

1) Valorile lungimilor segmentelor sunt obținute din proiecție în plan.

Punct început	X / Y	Punct sfârșit	X / Y	Lungime segment (** (m)
1	286.337,735 393.170,211	2	286.328,457 393.164,426	10.934
2	286.328,457 393.164,426	3	286.338,096 393.147,479	19.497
3	286.338,096 393.147,479	4	286.346,363 393.134,163	15.673
4	286.346,363 393.134,163	5	286.360,346 393.112,87	25.475
5	286.360,346 393.112,87	6	286.375,199 393.086,429	30.327

Punct început	X / Y	Punct sfârșit	X / Y	Lungime segment (** (m)
6	286.375,199 393.086,429	7	286.382,162 393.072,996	15.13
7	286.382,162 393.072,996	8	286.385,684 393.070,814	4.143
8	286.385,684 393.070,814	9	286.392,176 393.068,589	6.863
9	286.392,176 393.068,589	10	286.398,928 393.066,461	7.079
10	286.398,928 393.066,461	11	286.404,946 393.064,926	6.211
11	286.404,946 393.064,926	12	286.387,565 393.089,773	30.322
12	286.387,565 393.089,773	13	286.354,285 393.143,495	63.196
13	286.354,285 393.143,495	1	286.337,735 393.170,211	31.427

** Lungimile segmentelor sunt determinate în planul de proiecție Stereo 70 și sunt rotunjite la 1 milimetru.

*** Distanța dintre puncte este formată din segmente cumulate ce sunt mai mici decât valoarea 1 milimetru.

**DATE DESPRE IMOBILUL NR. 1299**

Oficiul de Cadastru și Publicitate Imobiliară CARAS-SEVERIN
Biroul de Cadastru și Publicitate Imobiliară Caransebes

A. Partea I. Descrierea imobilului

TEREN Extravilan

Adresa: Jud. Caraș-Severin

Nr. Crt	Nr cadastral Nr. topografic	Suprafața* (mp)	Observații / Referințe
A1		4.464	Sector cadastral:54 Teren neimpregmuit;

B. Partea II. Proprietari și acte

Inscrieri privitoare la dreptul de proprietate și alte drepturi reale		Referințe
885 / 30/05/2023		
Act Normativ nr. 7, din 13/03/1996 emis de Parlamentul Romaniei;		
B1	Intabulare, drept de PROPRIETATE, dobandit prin Lege, cota actuala 1/1 1) NEIDENTIFICAT NEIDENTIFICAT	A1
Act Normativ nr. 7, din 13/03/1996 emis de Parlamentul Romaniei (Adeverinta nr. 1761/03.05.2023, emisa de Primaria Comunei Cornea);		
B2	Se noteaza posesia factica in favoarea lui 1) CRISTESCU PAVEL	A1

C. Partea III. SARCINI .

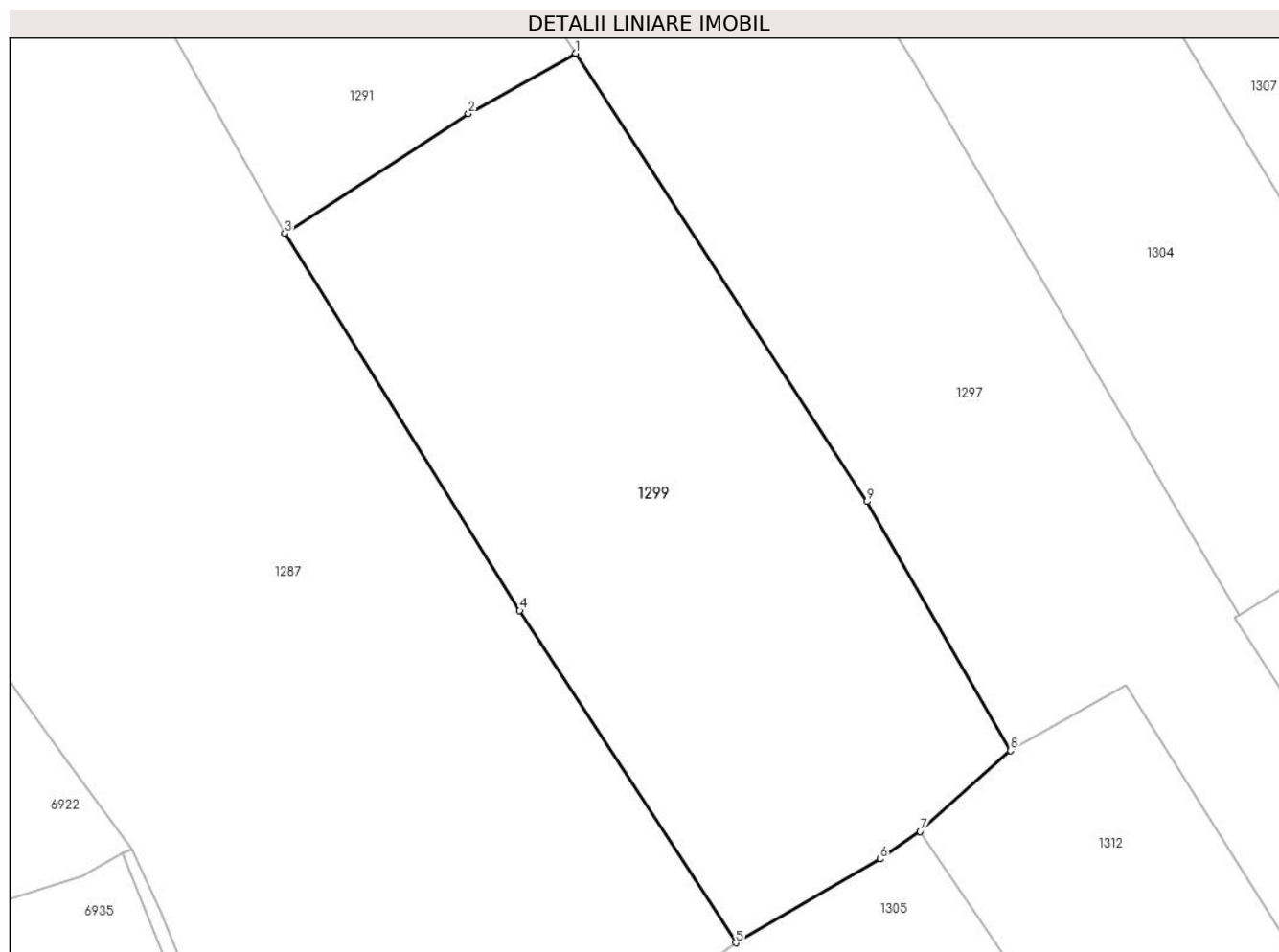
Inscrieri privind dezmembramintele dreptului de proprietate, drepturi reale de garanție și sarcini	Referințe
NU SUNT	

Anexa Nr. 1 La Partea I

Teren

Nr cadastral	Suprafața (mp)*	Observații / Referințe
	4.464	

* Suprafața este determinată în planul de proiecție Stereo 70.



Date referitoare la teren

Crt	Categorie folosință	Intra vilan	Suprafața (mp)	Tarla	Parcelă	Nr. topo	Observații / Referințe
1	faneata	NU	4.464	-	-	-	Braniova, Nr. Cad 550; Partial 548; Partial 549, din planul cadastral 1: 2880, editia 1874 - Cuptoare

Lungime Segmente

1) Valorile lungimilor segmentelor sunt obținute din proiecție în plan.

Punct început	X / Y	Punct sfârșit	X / Y	Lungime segment (** (m)
1	286.361,505 392.808,725	2	286.348,212 392.801,24	15.255
2	286.348,212 392.801,24	3	286.325,446 392.786,397	27.177
3	286.325,446 392.786,397	4	286.354,562 392.739,692	55.037
4	286.354,562 392.739,692	5	286.381,343 392.698,554	49.087
5	286.381,343 392.698,554	6	286.399,24 392.708,938	20.691

Punct început	X / Y	Punct sfârșit	X / Y	Lungime segment (** (m)
6	286.399,24 392.708,938	7	286.404,187 392.712,34	6.004
7	286.404,187 392.712,34	8	286.415,4 392.722,363	15.039
8	286.415,4 392.722,363	9	286.397,596 392.753,196	35.605
9	286.397,596 392.753,196	1	286.361,505 392.808,725	66.227

** Lungimile segmentelor sunt determinate în planul de proiecție Stereo 70 și sunt rotunjite la 1 milimetru.

*** Distanța dintre puncte este formată din segmente cumulate ce sunt mai mici decât valoarea 1 milimetru.

**DATE DESPRE IMOBILUL NR. 1300**

Oficiul de Cadastru și Publicitate Imobiliară CARAS-SEVERIN
Biroul de Cadastru și Publicitate Imobiliară Caransebes

A. Partea I. Descrierea imobilului

TEREN Extravilan

Adresa: Jud. Caraș-Severin

Nr. Crt	Nr cadastral Nr. topografic	Suprafața* (mp)	Observații / Referințe
A1		2.116	Sector cadastral:54 Teren neimpregmuit;

B. Partea II. Proprietari și acte

Inscrieri privitoare la dreptul de proprietate și alte drepturi reale		Referințe
898 / 30/05/2023		
Act Normativ nr. 7, din 13/03/1996 emis de Parlamentul Romaniei;		
B1	Intabulare, drept de PROPRIETATE, dobandit prin Lege, cota actuala 1/1 1) NEIDENTIFICAT NEIDENTIFICAT	A1
Act Normativ nr. 7, din 13/03/1996 emis de Parlamentul Romaniei (Adeverinta nr. 1770/03.05.2023, emisa de Primaria Comunei Cornea);		
B2	Se noteaza posesia factica in favoarea lui 1) RUVINEANTU VALERIA	A1

C. Partea III. SARCINI .

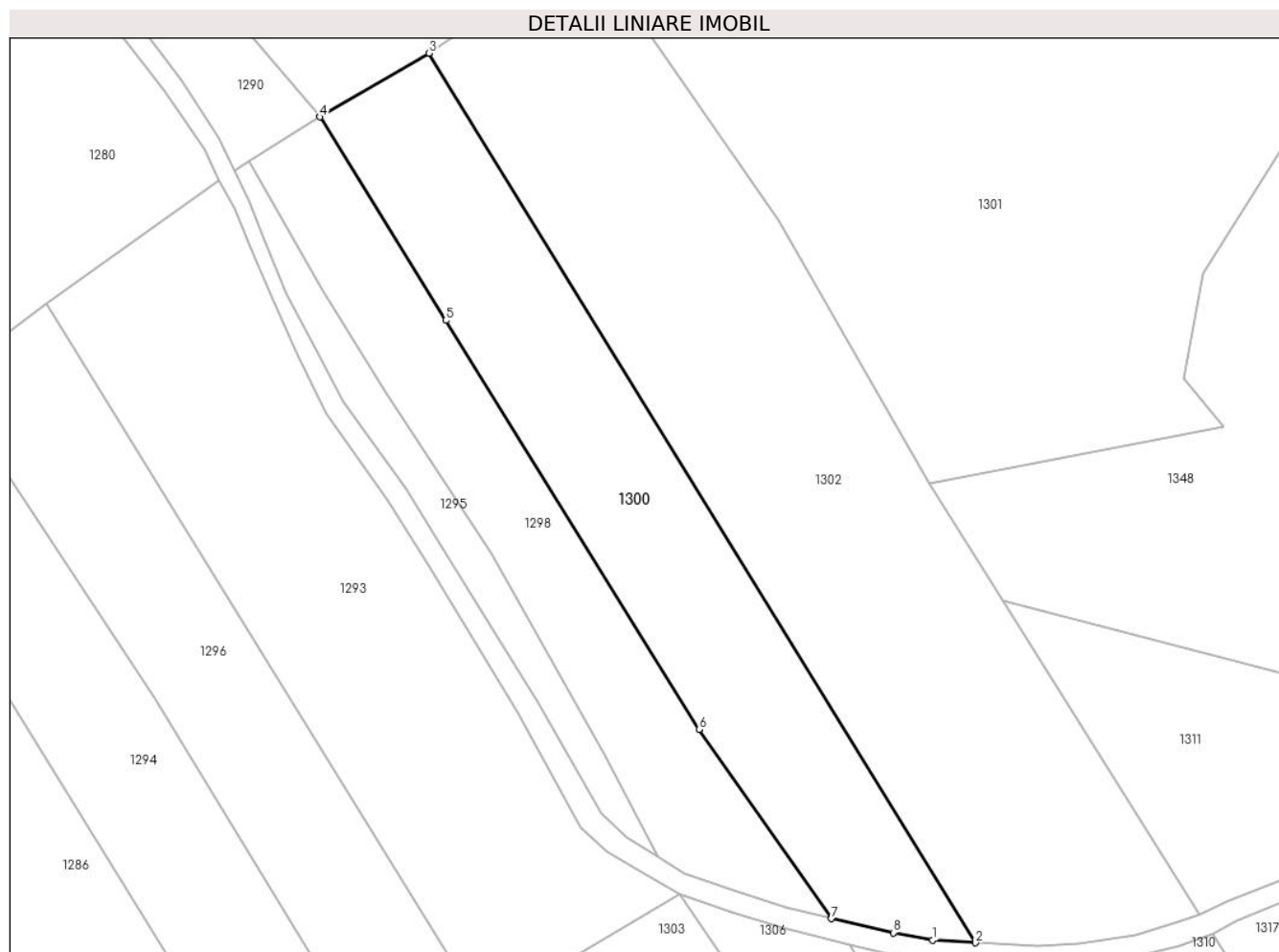
Inscrieri privind dezmembramintele dreptului de proprietate, drepturi reale de garanție și sarcini	Referințe
NU SUNT	

Anexa Nr. 1 La Partea I

Teren

Nr cadastral	Suprafața (mp)*	Observații / Referințe
	2.116	

* Suprafața este determinată în planul de proiecție Stereo 70.



Date referitoare la teren

Crt	Categorie folosință	Intra vilan	Suprafața (mp)	Tarla	Parcelă	Nr. topo	Observații / Referințe
1	faneata	NU	2.116	-	-	-	Vartop, Nr. Cad. Partial 625/1, din planul cadastral 1:2880, editia 1874 - Cuptoare

Lungime Segmente

1) Valorile lungimilor segmentelor sunt obținute din proiecție în plan.

Punct început	X / Y	Punct sfârșit	X / Y	Lungime segment (** (m)
1	286.418,296 393.062,126	2	286.423,906 393.061,762	5.622
2	286.423,906 393.061,762	3	286.352,075 393.178,565	137.123
3	286.352,075 393.178,565	4	286.337,735 393.170,211	16.596
4	286.337,735 393.170,211	5	286.354,285 393.143,495	31.427
5	286.354,285 393.143,495	6	286.387,565 393.089,773	63.196

Punct început	X / Y	Punct sfârșit	X / Y	Lungime segment (** (m)
6	286.387,565 393.089,773	7	286.404,946 393.064,926	30.322
7	286.404,946 393.064,926	8	286.413,112 393.063,074	8.374
8	286.413,112 393.063,074	1	286.418,296 393.062,126	5.27

** Lungimile segmentelor sunt determinate în planul de proiecție Stereo 70 și sunt rotunjite la 1 milimetru.

*** Distanța dintre puncte este formată din segmente cumulate ce sunt mai mici decât valoarea 1 milimetru.

**DATE DESPRE IMOBILUL NR. 1301**

Oficiul de Cadastru și Publicitate Imobiliară CARAS-SEVERIN
Biroul de Cadastru și Publicitate Imobiliară Caransebes

A. Partea I. Descrierea imobilului

TEREN Extravilan

Adresa: Jud. Caraș-Severin

Nr. Crt	Nr cadastral Nr. topografic	Suprafața* (mp)	Observații / Referințe
A1		13.859	Sector cadastral:54 Teren neimprijmit;

B. Partea II. Proprietari și acte

Inscrieri privitoare la dreptul de proprietate și alte drepturi reale		Referințe
890 / 31/05/2023		
Act Normativ nr. 7, din 13/03/1996 emis de Parlamentul Romaniei;		
B1	Intabulare, drept de PROPRIETATE, dobandit prin Lege, cota actuala 1/1 1) NEIDENTIFICAT NEIDENTIFICAT	A1
Act Normativ nr. 7, din 13/03/1996 emis de Parlamentul Romaniei (Adeverinta nr. 1733/03.05.2023, emisa de Primaria Comunei Cornea);		
B2	Se noteaza posesia factica in favoarea lui 1) ILIESCU LAZAR	A1

C. Partea III. SARCINI .

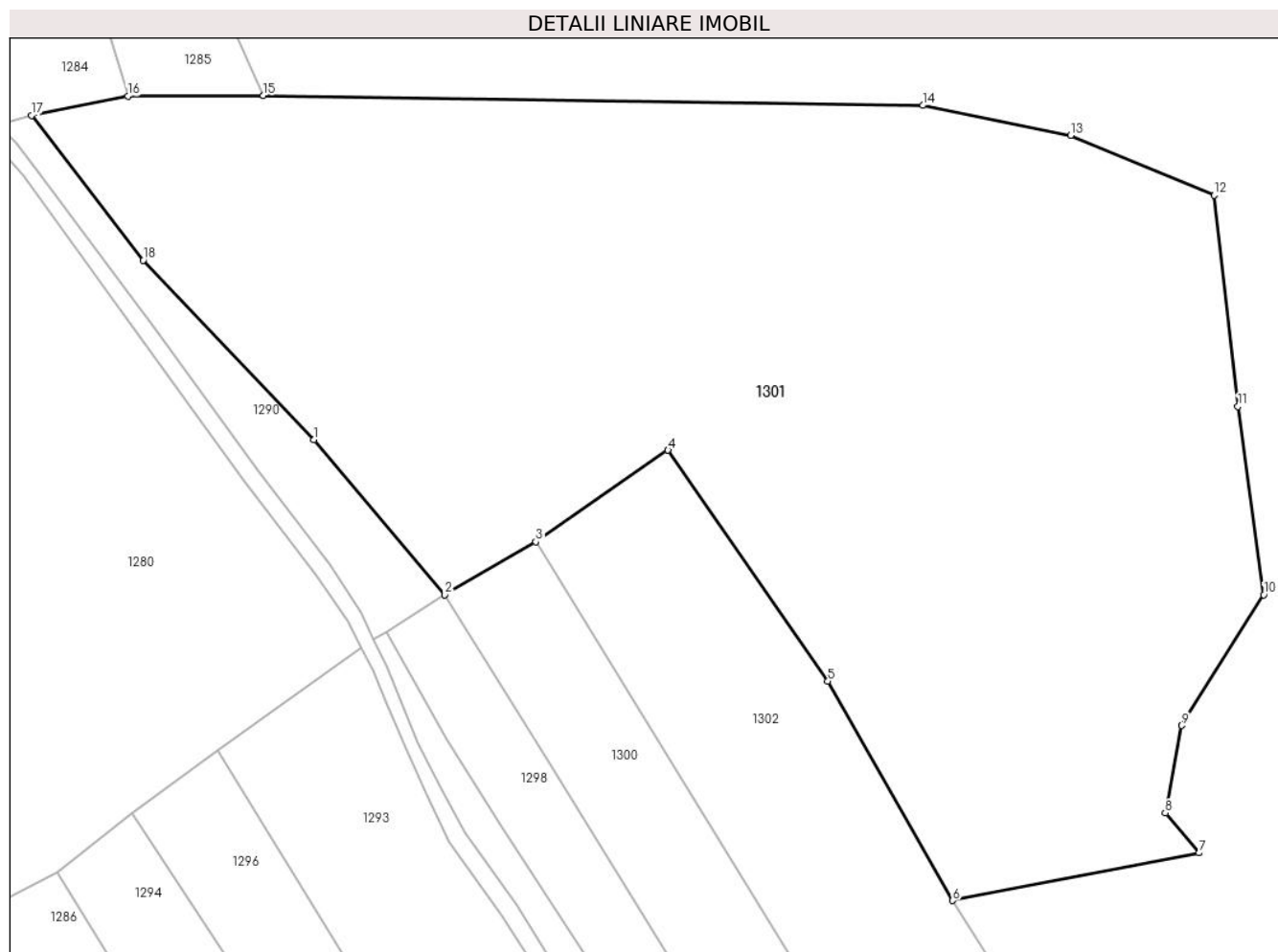
Inscrieri privind dezmembramintele dreptului de proprietate, drepturi reale de garanție și sarcini	Referințe
NU SUNT	

Anexa Nr. 1 La Partea I

Teren

Nr cadastral	Suprafața (mp)*	Observații / Referințe
	13.859	

* Suprafața este determinată în planul de proiecție Stereo 70.



Date referitoare la teren

Crt	Categorie folosință	Intravilan	Suprafața (mp)	Tarla	Parcelă	Nr. topo	Observații / Referințe
1	faneata	NU	13.859	-	-	-	Vartop, Nr. Cad. 621; 645, din planul cadastral 1:2880, editia 1874 - Cuptoare

Lungime Segmente

1) Valorile lungimilor segmentelor sunt obținute din proiecție în plan.

Punct început	X / Y	Punct sfârșit	X / Y	Lungime segment (** (m)
1	286.317,096 393.194,659	2	286.337,735 393.170,211	31.995
2	286.337,735 393.170,211	3	286.352,075 393.178,565	16.596
3	286.352,075 393.178,565	4	286.372,892 393.193,008	25.336
4	286.372,892 393.193,008	5	286.398,09 393.156,619	44.261
5	286.398,09 393.156,619	6	286.417,758 393.122,089	39.739

Punct început	X / Y	Punct sfârşit	X / Y	Lungime segment (** (m)
6	286.417,758 393.122,089	7	286.456,576 393.129,589	39.535
7	286.456,576 393.129,589	8	286.451,246 393.135,891	8.254
8	286.451,246 393.135,891	9	286.453,849 393.149,646	13.999
9	286.453,849 393.149,646	10	286.466,76 393.170,223	24.292
10	286.466,76 393.170,223	11	286.462,708 393.199,882	29.934
11	286.462,708 393.199,882	12	286.458,955 393.233,138	33.468
12	286.458,955 393.233,138	13	286.436,371 393.242,58	24.478
13	286.436,371 393.242,58	14	286.413,052 393.247,286	23.789
14	286.413,052 393.247,286	15	286.309,113 393.248,858	103.95
15	286.309,113 393.248,858	16	286.287,757 393.248,747	21.356
16	286.287,757 393.248,747	17	286.272,596 393.245,717	15.46
17	286.272,596 393.245,717	18	286.290,164 393.222,908	28.79
18	286.290,164 393.222,908	1	286.317,096 393.194,659	39.03

** Lungimile segmentelor sunt determinate în planul de proiecţie Stereo 70 şi sunt rotunjite la 1 milimetru.

*** Distanţa dintre puncte este formată din segmente cumulate ce sunt mai mici decât valoarea 1 milimetru.

**DATE DESPRE IMOBILUL NR. 1302**

Oficiul de Cadastru și Publicitate Imobiliară CARAS-SEVERIN
Biroul de Cadastru și Publicitate Imobiliară Caransebes

A. Partea I. Descrierea imobilului

TEREN Extravilan

Adresa: Jud. Caraș-Severin

Nr. Crt	Nr cadastral Nr. topografic	Suprafața* (mp)	Observații / Referințe
A1		3.882	Sector cadastral:54 Teren neimprijmit;

B. Partea II. Proprietari și acte

Inscrieri privitoare la dreptul de proprietate și alte drepturi reale		Referințe
896 / 30/05/2023		
Act Normativ nr. 7, din 13/03/1996 emis de Parlamentul Romaniei;		
B1	Intabulare, drept de PROPRIETATE, dobandit prin Lege, cota actuala 1/1 1) NEIDENTIFICAT NEIDENTIFICAT	A1
Act Normativ nr. 7, din 13/03/1996 emis de Parlamentul Romaniei (Adeverinta nr. 1768/03.05.2023, emisa de Primaria Comunei Cornea);		
B2	Se noteaza posesia factica in favoarea lui 1) STOLOJESCU FLOAREA	A1

C. Partea III. SARCINI .

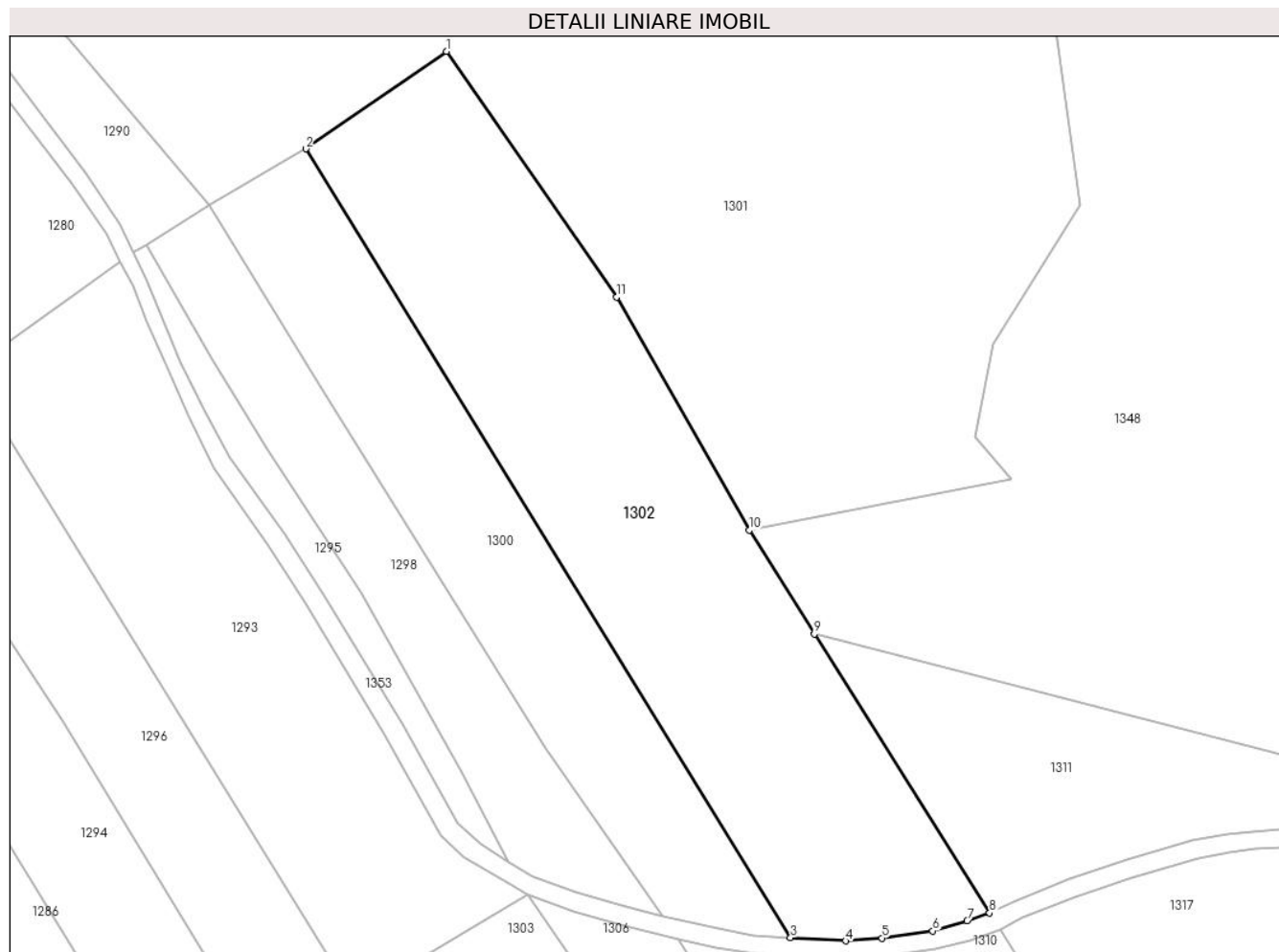
Inscrieri privind dezmembramintele dreptului de proprietate, drepturi reale de garanție și sarcini	Referințe
NU SUNT	

Anexa Nr. 1 La Partea I

Teren

Nr cadastral	Suprafața (mp)*	Observații / Referințe
	3.882	

* Suprafața este determinată în planul de proiecție Stereo 70.



Date referitoare la teren

Crt	Categorie folosință	Intravilan	Suprafața (mp)	Tarla	Parcelă	Nr. topo	Observații / Referințe
1	faneata	NU	3.882	-	-	-	Vartop, Nr. Cad. 624/1, din planul cadastral 1:2880, editia 1874 - Cuptoare

Lungime Segmente

1) Valorile lungimilor segmentelor sunt obținute din proiecție în plan.

Punct început	X / Y	Punct sfârșit	X / Y	Lungime segment (** (m)
1	286.372,892 393.193,008	2	286.352,075 393.178,565	25.336
2	286.352,075 393.178,565	3	286.423,906 393.061,762	137.123
3	286.423,906 393.061,762	4	286.432,047 393.061,303	8.154
4	286.432,047 393.061,303	5	286.437,443 393.061,712	5.412
5	286.437,443 393.061,712	6	286.444,95 393.062,781	7.583

Punct început	X / Y	Punct sfârșit	X / Y	Lungime segment (** (m)
6	286.444,95 393.062,781	7	286.450,071 393.064,274	5.334
7	286.450,071 393.064,274	8	286.453,398 393.065,426	3.52
8	286.453,398 393.065,426	9	286.427,427 393.106,716	48.779
9	286.427,427 393.106,716	10	286.417,758 393.122,089	18.161
10	286.417,758 393.122,089	11	286.398,09 393.156,619	39.739
11	286.398,09 393.156,619	1	286.372,892 393.193,008	44.261

** Lungimile segmentelor sunt determinate în planul de proiecție Stereo 70 și sunt rotunjite la 1 milimetru.

*** Distanța dintre puncte este formată din segmente cumulate ce sunt mai mici decât valoarea 1 milimetru.

**DATE DESPRE IMOBILUL NR. 1303**

Oficiul de Cadastru și Publicitate Imobiliară CARAS-SEVERIN
Biroul de Cadastru și Publicitate Imobiliară Caransebes

A. Partea I. Descrierea imobilului

TEREN Extravilan

Adresa: Jud. Caraș-Severin

Nr. Crt	Nr cadastral Nr. topografic	Suprafața* (mp)	Observații / Referințe
A1		3.532	Sector cadastral:54 Teren neimprejmut;

B. Partea II. Proprietari și acte

Inscrieri privitoare la dreptul de proprietate și alte drepturi reale	Referințe
892 / 31/05/2023	
Act Normativ nr. 7, din 13/03/1996 emis de Parlamentul Romaniei;	
B1	A1
Intabulare, drept de PROPRIETATE, dobandit prin Lege, cota actuala 1/1 1) NEIDENTIFICAT NEIDENTIFICAT	
Act Normativ nr. 7, din 13/03/1996 emis de Parlamentul Romaniei (Adeverinta nr. 1771/03.05.2023, emisa de Primaria Comunei Cornea);	
B2	A1
Se noteaza posesia factica in favoarea lui 1) JURCHESCU PETRU	

C. Partea III. SARCINI .

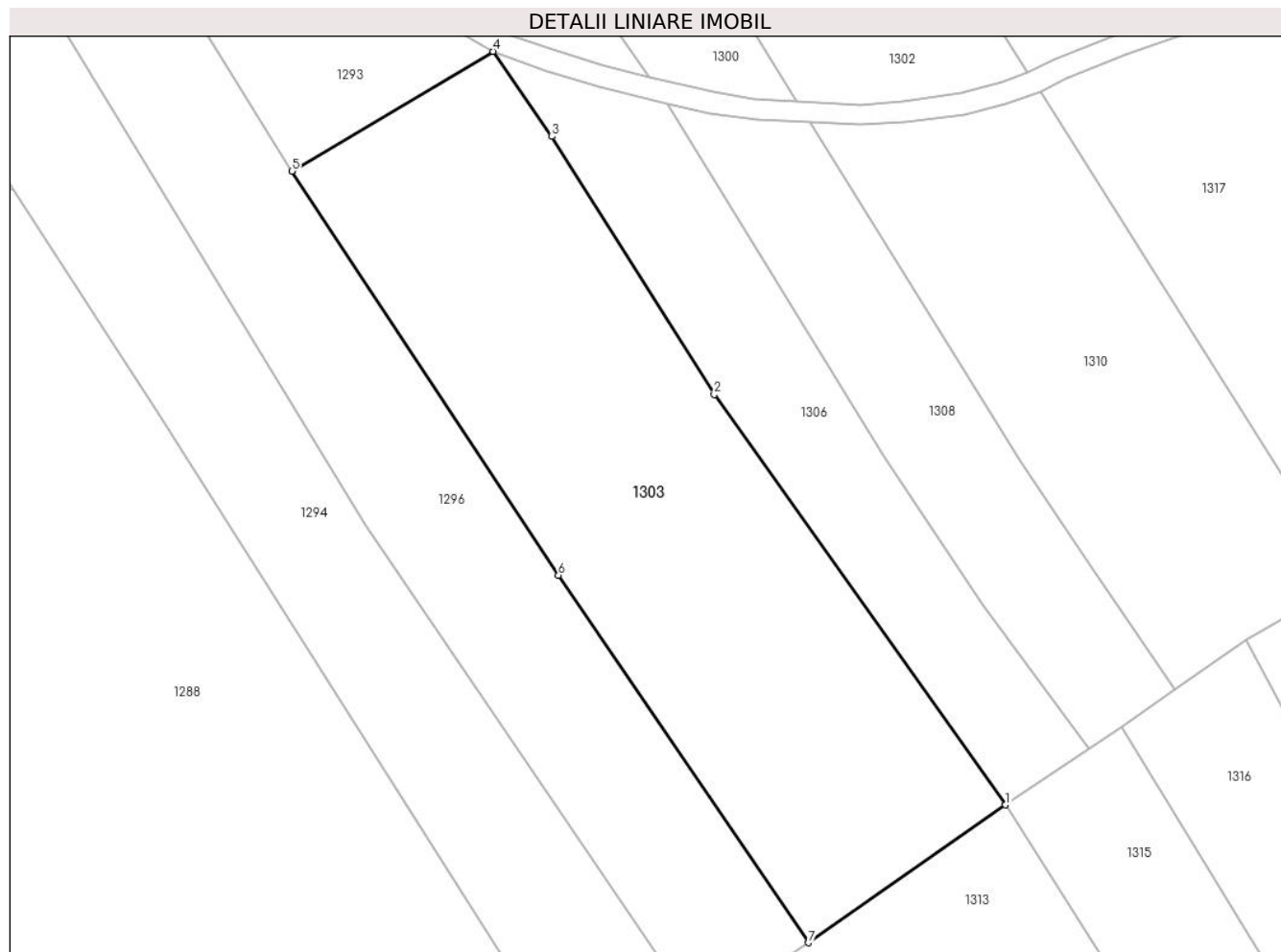
Inscrieri privind dezmembramintele dreptului de proprietate, drepturi reale de garanție și sarcini	Referințe
NU SUNT	

Anexa Nr. 1 La Partea I

Teren

Nr cadastral	Suprafața (mp)*	Observații / Referințe
	3.532	

* Suprafața este determinată în planul de proiecție Stereo 70.



Date referitoare la teren

Crt	Categorie folosință	Intravilan	Suprafața (mp)	Tarla	Parcelă	Nr. topo	Observații / Referințe
1	faneata	NU	3.532	-	-	-	Braniova, Nr. Cad. 626/2; Partial 627, din planul cadastral 1:2880, editia 1874 - Cuptoare

Lungime Segmente

1) Valorile lungimilor segmentelor sunt obținute din proiecție în plan.

Punct început	X / Y	Punct sfârșit	X / Y	Lungime segment (** (m)
1	286.450,586 392.971,82	2	286.413,292 393.024,278	64.363
2	286.413,292 393.024,278	3	286.392,496 393.057,285	39.013
3	286.392,496 393.057,285	4	286.384,949 393.068,17	13.245
4	286.384,949 393.068,17	5	286.359,211 393.052,861	29.946
5	286.359,211 393.052,861	6	286.393,347 393.001,186	61.932

Punct început	X / Y	Punct sfârșit	X / Y	Lungime segment (** (m)
6	286.393,347 393.001,186	7	286.425,32 392.954,181	56.848
7	286.425,32 392.954,181	1	286.450,586 392.971,82	30.815

** Lungimile segmentelor sunt determinate în planul de proiecție Stereo 70 și sunt rotunjite la 1 milimetru.

*** Distanța dintre puncte este formată din segmente cumulate ce sunt mai mici decât valoarea 1 milimetru.

**DATE DESPRE IMOBILUL NR. 1304**

Oficiul de Cadastru și Publicitate Imobiliară CARAS-SEVERIN
Biroul de Cadastru și Publicitate Imobiliară Caransebes

A. Partea I. Descrierea imobilului

TEREN Extravilan

Adresa: Jud. Caraș-Severin

Nr. Crt	Nr cadastral Nr. topografic	Suprafața* (mp)	Observații / Referințe
A1		5.839	Sector cadastral:54 Teren neimprijmit;

B. Partea II. Proprietari și acte

Inscrieri privitoare la dreptul de proprietate și alte drepturi reale		Referințe
884 / 30/05/2023		
Act Normativ nr. 7, din 13/03/1996 emis de Parlamentul Romaniei;		
B1	Intabulare, drept de PROPRIETATE, dobandit prin Lege, cota actuala 1/1 1) NEIDENTIFICAT NEIDENTIFICAT	A1
Act Normativ nr. 7, din 13/03/1996 emis de Parlamentul Romaniei (Adeverinta nr. 1760/03.05.2023, emisa de Primaria Comunei Cornea);		
B2	Se noteaza posesia factica in favoarea lui 1) OLARIU IOANA	A1

C. Partea III. SARCINI .

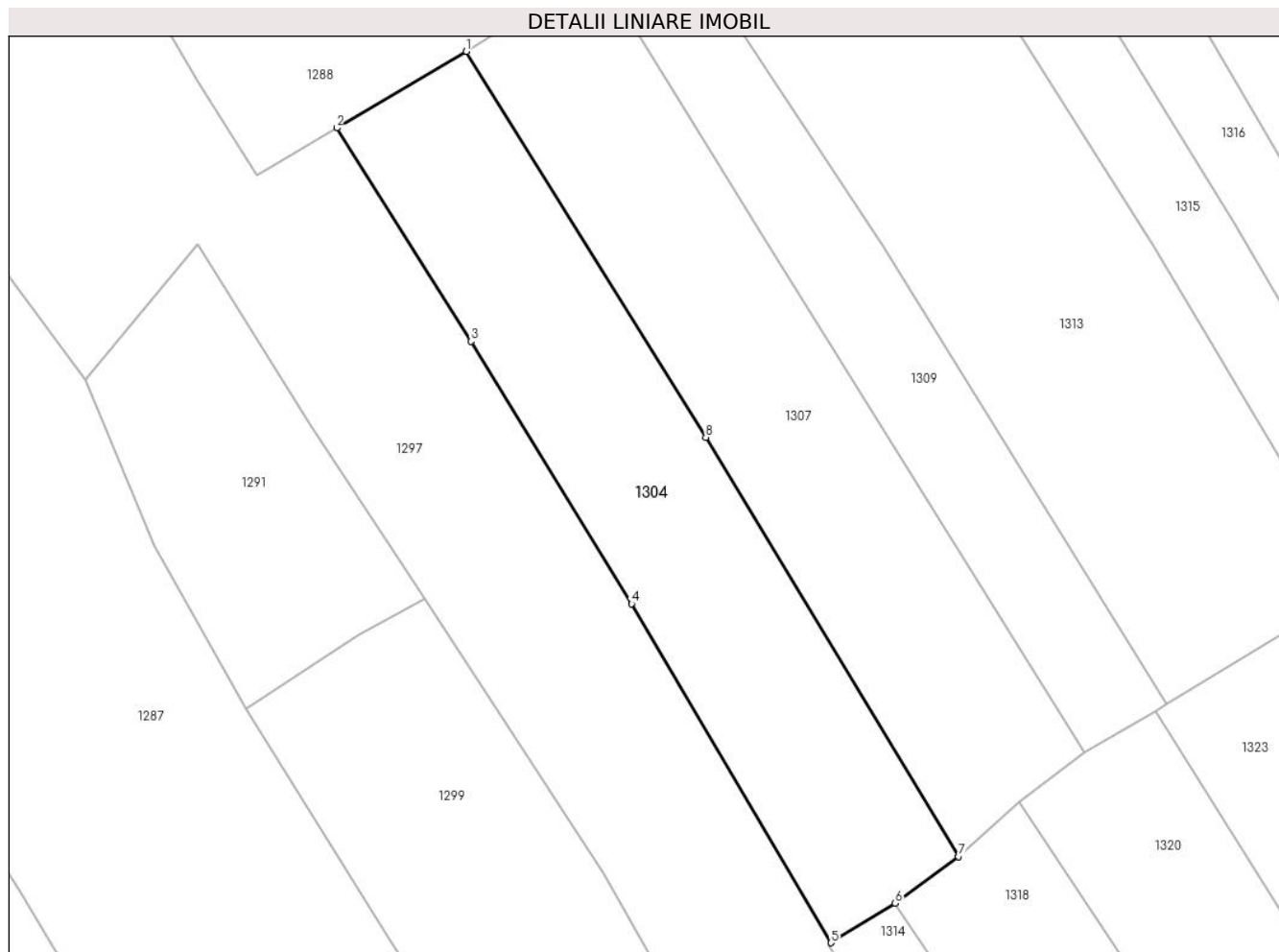
Inscrieri privind dezmembramintele dreptului de proprietate, drepturi reale de garanție și sarcini	Referințe
NU SUNT	

Anexa Nr. 1 La Partea I

Teren

Nr cadastral	Suprafața (mp)*	Observații / Referințe
	5.839	

* Suprafața este determinată în planul de proiecție Stereo 70.



Date referitoare la teren

Crt	Categorie folosință	Intravilan	Suprafața (mp)	Tarla	Parcelă	Nr. topo	Observații / Referințe
1	faneata	NU	5.839	-	-	-	Braniova, Nr. Cad. 553; 554; 555, din planul cadastral 1:2880, editia 1874 - Cuptoare

Lungime Segmente

1) Valorile lungimilor segmentelor sunt obținute din proiecție în plan.

Punct început	X / Y	Punct sfârșit	X / Y	Lungime segment (** (m)
1	286.369,958 392.919,144	2	286.343,769 392.903,691	30.409
2	286.343,769 392.903,691	3	286.370,872 392.860,592	50.913
3	286.370,872 392.860,592	4	286.403,343 392.807,598	62.151
4	286.403,343 392.807,598	5	286.443,684 392.739,155	79.447
5	286.443,684 392.739,155	6	286.456,672 392.747,115	15.233

Punct început	X / Y	Punct sfârșit	X / Y	Lungime segment (** (m)
6	286.456,672 392.747,115	7	286.469,495 392.756,546	15.917
7	286.469,495 392.756,546	8	286.418,371 392.841,21	98.902
8	286.418,371 392.841,21	1	286.369,958 392.919,144	91.748

** Lungimile segmentelor sunt determinate în planul de proiecție Stereo 70 și sunt rotunjite la 1 milimetru.

*** Distanța dintre puncte este formată din segmente cumulate ce sunt mai mici decât valoarea 1 milimetru.

**DATE DESPRE IMOBILUL NR. 1305**

Oficiul de Cadastru și Publicitate Imobiliară CARAS-SEVERIN
Biroul de Cadastru și Publicitate Imobiliară Caransebes

A. Partea I. Descrierea imobilului

TEREN Extravilan

Nr. CF vechi:15-Cuptoare

Adresa: Jud. Caraș-Severin

Nr. Crt	Nr cadastral Nr. topografic	Suprafața* (mp)	Observații / Referințe
A1		10.203	Sector cadastral:54 Teren neimprijmit;

B. Partea II. Proprietari și acte

Inscrieri privitoare la dreptul de proprietate și alte drepturi reale	Referințe
870 / 30/05/2023	
Act Normativ nr. 7, din 13/03/1996 emis de Parlamentul Romaniei;	
B1	A1
Intabulare, drept de PROPRIETATE, dobandit prin Lege, cota actuala 1/1	
1) NEIDENTIFICAT NEIDENTIFICAT	
Act Normativ nr. 7, din 13/03/1996 emis de Parlamentul Romaniei (Adeverinta nr. 1750/03.05.2023, emisa de Primaria Comunei Cornea);	
B2	A1
Se noteaza posesia factica in favoarea lui	
1) STOLOJESCU ANA	

C. Partea III. SARCINI .

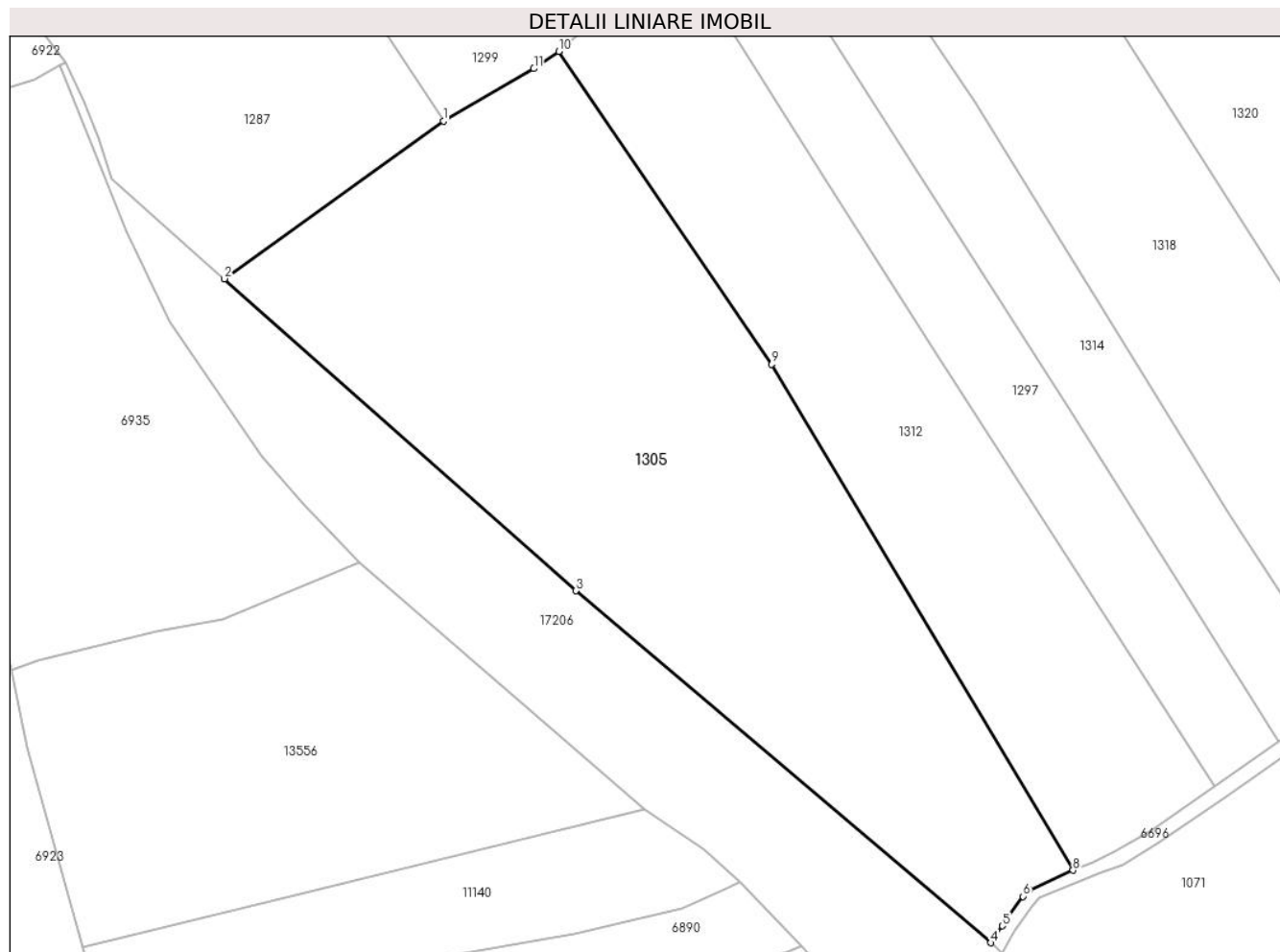
Inscrieri privind dezmembramintele dreptului de proprietate, drepturi reale de garanție și sarcini	Referințe
NU SUNT	

Anexa Nr. 1 La Partea I

Teren

Nr cadastral	Suprafața (mp)*	Observații / Referințe
	10.203	

* Suprafața este determinată în planul de proiecție Stereo 70.



Date referitoare la teren

Crt	Categorie folosință	Intravilan	Suprafața (mp)	Tarla	Parcelă	Nr. topo	Observații / Referințe
1	faneata	NU	10.203	-	-	329	Braniova, Nr. Cad. Partial 544, din planul cadastral 1:2880, editia 1874 - Cuptoare

Lungime Segmente

1) Valorile lungimilor segmentelor sunt obținute din proiecție în plan.

Punct început	X / Y	Punct sfârșit	X / Y	Lungime segment (** (m)
1	286.381,343 392.698,554	2	286.337,942 392.667,386	53.433
2	286.337,942 392.667,386	3	286.407,57 392.605,685	93.033
3	286.407,57 392.605,685	4	286.489,661 392.536,058	107.642
4	286.489,661 392.536,058	5	286.491,996 392.539,409	4.084
5	286.491,996 392.539,409	6	286.496,11 392.545,205	7.107

Punct început	X / Y	Punct sfârșit	X / Y	Lungime segment (** (m)
6	286.496,11 392.545,205	7	286.497,381 392.546,534	1.84
7	286.497,381 392.546,534	8	286.505,987 392.550,379	9.426
8	286.505,987 392.550,379	9	286.446,323 392.650,465	116.521
9	286.446,323 392.650,465	10	286.404,187 392.712,34	74.86
10	286.404,187 392.712,34	11	286.399,24 392.708,938	6.004
11	286.399,24 392.708,938	1	286.381,343 392.698,554	20.691

** Lungimile segmentelor sunt determinate în planul de proiecție Stereo 70 și sunt rotunjite la 1 milimetru.

*** Distanța dintre puncte este formată din segmente cumulate ce sunt mai mici decât valoarea 1 milimetru.

**DATE DESPRE IMOBILUL NR. 1306**

Oficiul de Cadastru și Publicitate Imobiliară CARAS-SEVERIN
Biroul de Cadastru și Publicitate Imobiliară Caransebes

A. Partea I. Descrierea imobilului

TEREN Extravilan

Adresa: Jud. Caraș-Severin

Nr. Crt	Nr cadastral Nr. topografic	Suprafața* (mp)	Observații / Referințe
A1		1.468	Sector cadastral:54 Teren neimprijmit;

B. Partea II. Proprietari și acte

Inscrieri privitoare la dreptul de proprietate și alte drepturi reale		Referințe
890 / 31/05/2023		
Act Normativ nr. 7, din 13/03/1996 emis de Parlamentul Romaniei;		
B1	Intabulare, drept de PROPRIETATE, dobandit prin Lege, cota actuala 1/1 1) NEIDENTIFICAT NEIDENTIFICAT	A1
Act Normativ nr. 7, din 13/03/1996 emis de Parlamentul Romaniei (Adeverinta nr. 2376/23.05.2023, emisa de Primaria Comunei Cornea);		
B2	Se noteaza posesia factica in favoarea lui 1) JUCA ILIE	A1

C. Partea III. SARCINI .

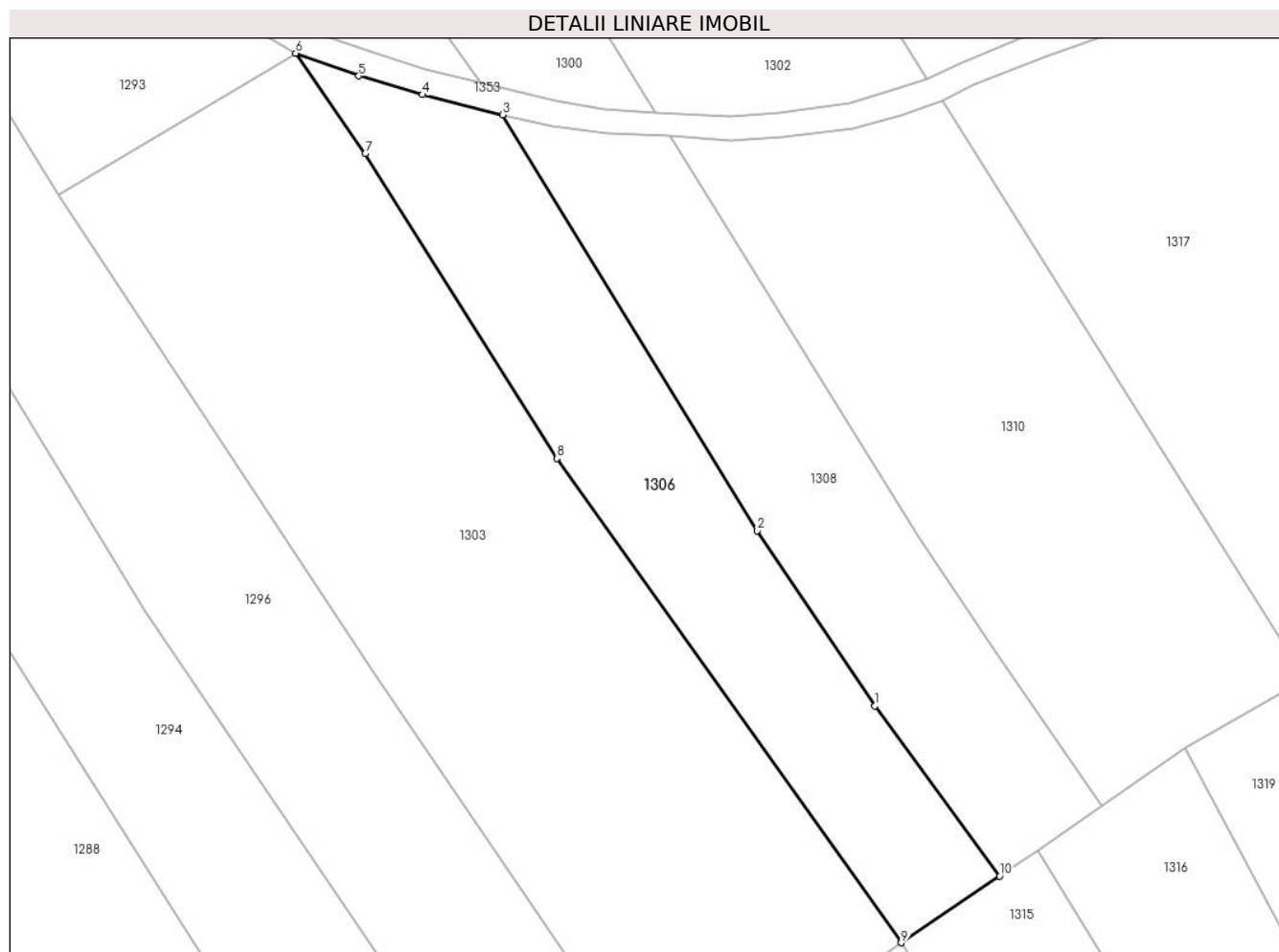
Inscrieri privind dezmembramintele dreptului de proprietate, drepturi reale de garanție și sarcini	Referințe
NU SUNT	

Anexa Nr. 1 La Partea I

Teren

Nr cadastral	Suprafața (mp)*	Observații / Referințe
	1.468	

* Suprafața este determinată în planul de proiecție Stereo 70.



Date referitoare la teren

Crt	Categorie folosință	Intravilan	Suprafața (mp)	Tarla	Parcelă	Nr. topo	Observații / Referințe
1	faneata	NU	1.468	-	-	-	Braniova, Nr. Cad. Partial 625/2, din planul cadastral 1:2880, editia 1874 - Cuptoare

Lungime Segmente

1) Valorile lungimilor segmentelor sunt obținute din proiecție în plan.

Punct început	X / Y	Punct sfârșit	X / Y	Lungime segment (** (m)
1	286.447,742 392.997,469	2	286.434,995 393.016,459	22.872
2	286.434,995 393.016,459	3	286.407,363 393.061,491	52.834
3	286.407,363 393.061,491	4	286.398,696 393.063,682	8.939
4	286.398,696 393.063,682	5	286.391,792 393.065,705	7.194
5	286.391,792 393.065,705	6	286.384,949 393.068,17	7.274

Punct început	X / Y	Punct sfârșit	X / Y	Lungime segment (** (m)
6	286.384,949 393.068,17	7	286.392,496 393.057,285	13.245
7	286.392,496 393.057,285	8	286.413,292 393.024,278	39.013
8	286.413,292 393.024,278	9	286.450,586 392.971,82	64.363
9	286.450,586 392.971,82	10	286.461,267 392.979,036	12.89
10	286.461,267 392.979,036	1	286.447,742 392.997,469	22.863

** Lungimile segmentelor sunt determinate în planul de proiecție Stereo 70 și sunt rotunjite la 1 milimetru.

*** Distanța dintre puncte este formată din segmente cumulate ce sunt mai mici decât valoarea 1 milimetru.

**DATE DESPRE IMOBILUL NR. 1307**

Oficiul de Cadastru și Publicitate Imobiliară CARAS-SEVERIN
Biroul de Cadastru și Publicitate Imobiliară Caransebes

A. Partea I. Descrierea imobilului

TEREN Extravilan

Adresa: Jud. Caraș-Severin

Nr. Crt	Nr cadastral Nr. topografic	Suprafața* (mp)	Observații / Referințe
A1		5.951	Sector cadastral:54 Teren neimprijmit;

B. Partea II. Proprietari și acte

Inscrieri privitoare la dreptul de proprietate și alte drepturi reale		Referințe
883 / 30/05/2023		
Act Normativ nr. 7, din 13/03/1996 emis de Parlamentul Romaniei;		
B1	Intabulare, drept de PROPRIETATE, dobandit prin Lege, cota actuala 1/1 1) NEIDENTIFICAT NEIDENTIFICAT	A1
Act Normativ nr. 7, din 13/03/1996 emis de Parlamentul Romaniei (Adeverinta nr. 1759/03.05.2023, emisa de Primaria Comunei Cornea);		
B2	Se noteaza posesia factica in favoarea lui 1) MIULESCU ANA	A1

C. Partea III. SARCINI .

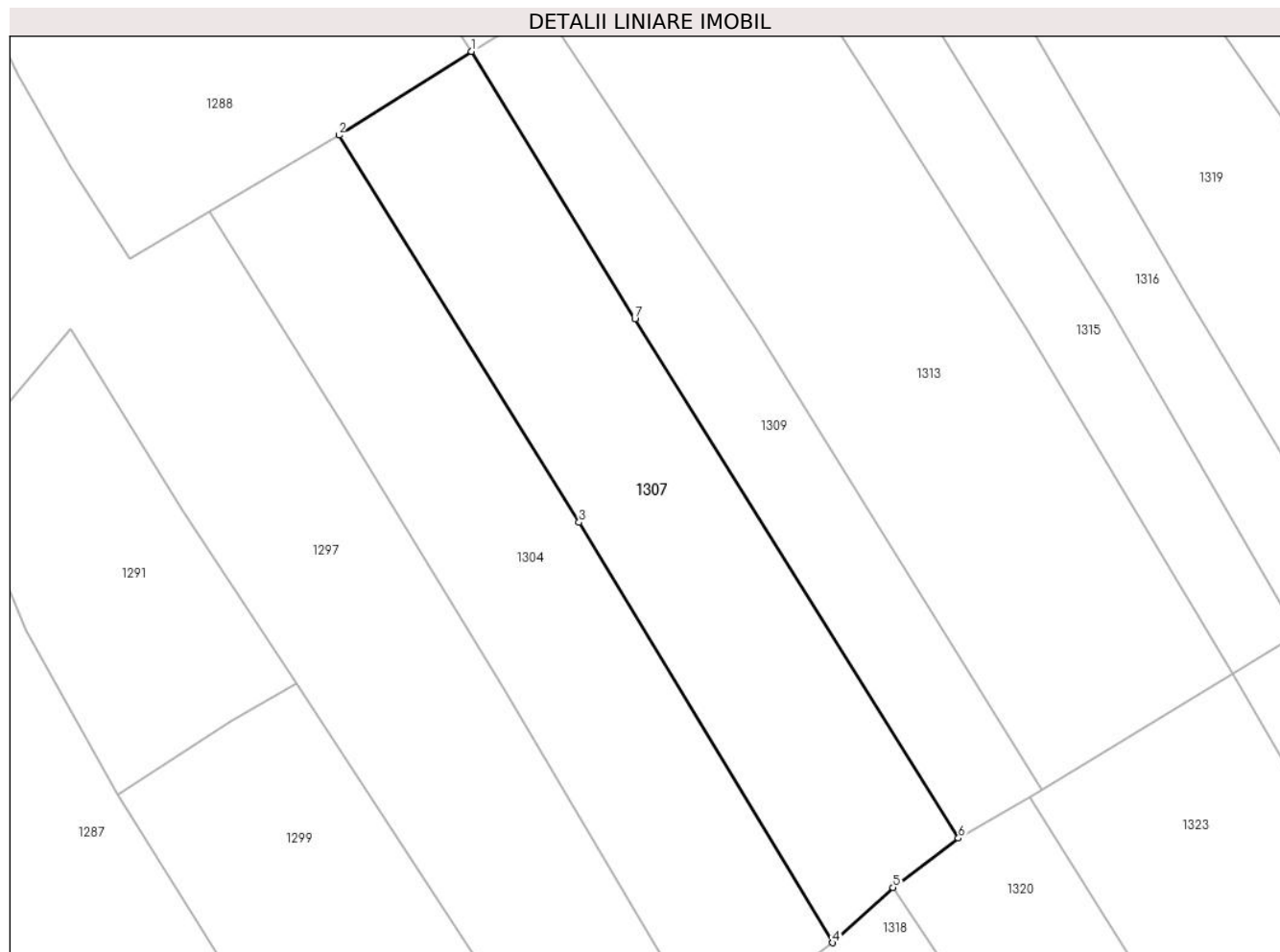
Inscrieri privind dezmembramintele dreptului de proprietate, drepturi reale de garanție și sarcini	Referințe
NU SUNT	

Anexa Nr. 1 La Partea I

Teren

Nr cadastral	Suprafața (mp)*	Observații / Referințe
	5.951	

* Suprafața este determinată în planul de proiecție Stereo 70.



Date referitoare la teren

Crt	Categorie folosință	Intravilan	Suprafața (mp)	Tarla	Parcelă	Nr. topo	Observații / Referințe
1	faneata	NU	5.951	-	-	-	Braniova, Nr. Cad. 556, din planul cadastral 1:2880, editia 1874 - Cuptoare

Lungime Segmente

1) Valorile lungimilor segmentelor sunt obținute din proiecție în plan.

Punct început	X / Y	Punct sfârșit	X / Y	Lungime segment (** (m)
1	286.396,652 392.936,022	2	286.369,958 392.919,144	31.583
2	286.369,958 392.919,144	3	286.418,371 392.841,21	91.748
3	286.418,371 392.841,21	4	286.469,495 392.756,546	98.902
4	286.469,495 392.756,546	5	286.481,661 392.767,647	16.47
5	286.481,661 392.767,647	6	286.494,838 392.777,615	16.522

Punct început	X / Y	Punct sfârșit	X / Y	Lungime segment (** (m)
6	286.494,838 392.777,615	7	286.429,62 392.882,212	123.263
7	286.429,62 392.882,212	1	286.396,652 392.936,022	63.107

** Lungimile segmentelor sunt determinate în planul de proiecție Stereo 70 și sunt rotunjite la 1 milimetru.

*** Distanța dintre puncte este formată din segmente cumulate ce sunt mai mici decât valoarea 1 milimetru.

**DATE DESPRE IMOBILUL NR. 1308**

Oficiul de Cadastru și Publicitate Imobiliară CARAS-SEVERIN
Biroul de Cadastru și Publicitate Imobiliară Caransebes

A. Partea I. Descrierea imobilului

TEREN Extravilan

Adresa: Jud. Caraș-Severin

Nr. Crt	Nr cadastral Nr. topografic	Suprafața* (mp)	Observații / Referințe
A1		1.305	Sector cadastral:54 Teren neimprijmit;

B. Partea II. Proprietari și acte

Inscrieri privitoare la dreptul de proprietate și alte drepturi reale		Referințe
897 / 30/05/2023		
Act Normativ nr. 7, din 13/03/1996 emis de Parlamentul Romaniei;		
B1	Intabulare, drept de PROPRIETATE, dobandit prin Lege, cota actuala 1/1 1) NEIDENTIFICAT NEIDENTIFICAT	A1
Act Normativ nr. 7, din 13/03/1996 emis de Parlamentul Romaniei (Adeverinta nr. 1769/03.05.2023, emisa de Primaria Comunei Cornea);		
B2	Se noteaza posesia factica in favoarea lui 1) RUVINEANTU VALERIA	A1

C. Partea III. SARCINI .

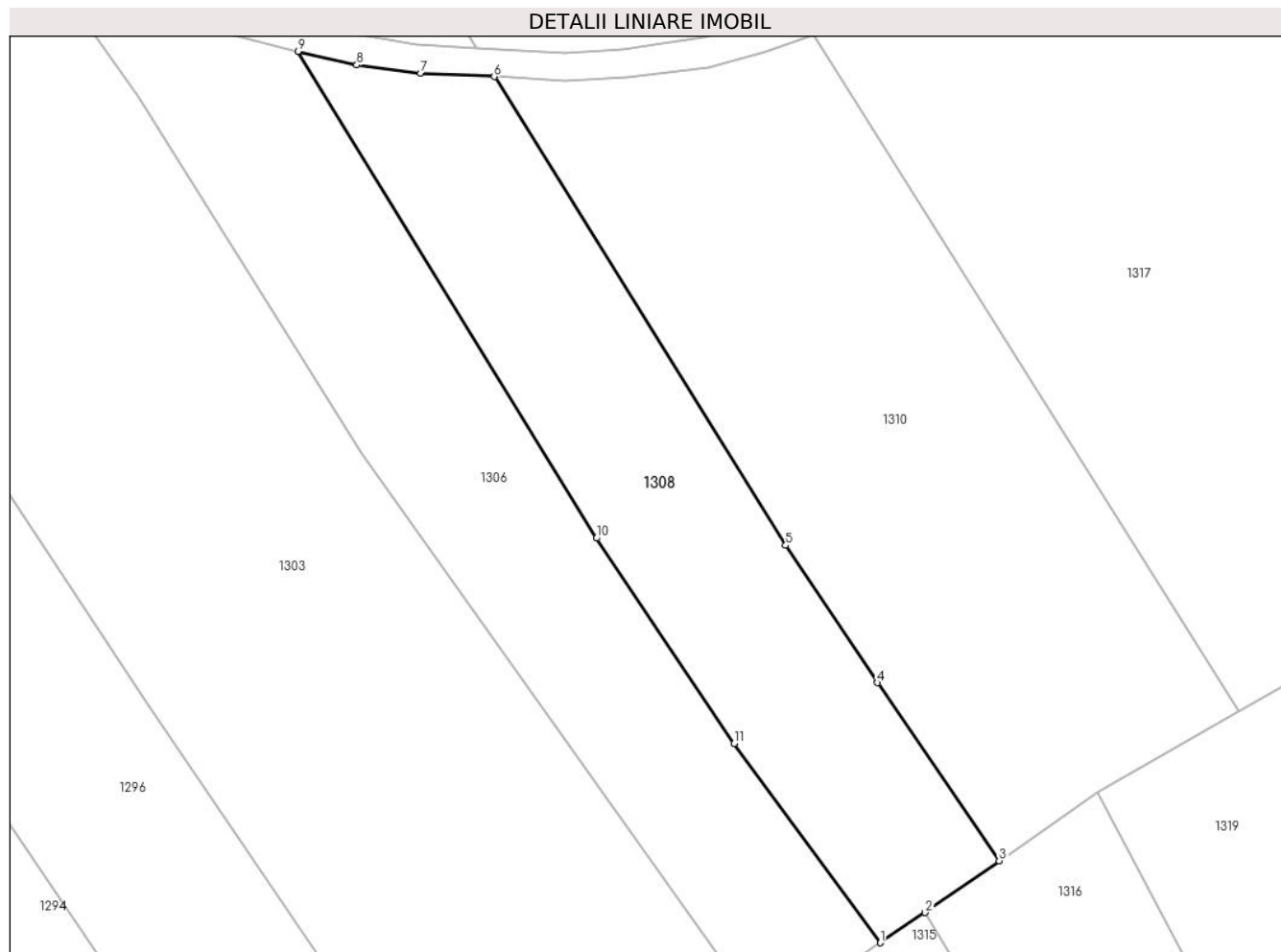
Inscrieri privind dezmembramintele dreptului de proprietate, drepturi reale de garanție și sarcini	Referințe
NU SUNT	

Anexa Nr. 1 La Partea I

Teren

Nr cadastral	Suprafața (mp)*	Observații / Referințe
	1.305	

* Suprafața este determinată în planul de proiecție Stereo 70.



Date referitoare la teren

Crt	Categorie folosință	Intravilan	Suprafața (mp)	Tarla	Parcelă	Nr. topo	Observații / Referințe
1	faneata	NU	1.305	-	-	-	Braniova, Nr. Cad. Partial 625/2, din planul cadastral 1:2880, editia 1874 - Cuptoare

Lungime Segmente

1) Valorile lungimilor segmentelor sunt obținute din proiecție în plan.

Punct început	X / Y	Punct sfârșit	X / Y	Lungime segment (** (m)
1	286.461,267 392.979,036	2	286.465,426 392.981,833	5.012
2	286.465,426 392.981,833	3	286.472,277 392.986,622	8.359
3	286.472,277 392.986,622	4	286.461,003 393.003,088	19.957
4	286.461,003 393.003,088	5	286.452,51 393.015,802	15.29
5	286.452,51 393.015,802	6	286.425,521 393.059,168	51.078

Punct început	X / Y	Punct sfârșit	X / Y	Lungime segment (** (m)
6	286.425,521 393.059,168	7	286.418,693 393.059,473	6.835
7	286.418,693 393.059,473	8	286.412,779 393.060,242	5.964
8	286.412,779 393.060,242	9	286.407,363 393.061,491	5.558
9	286.407,363 393.061,491	10	286.434,995 393.016,459	52.834
10	286.434,995 393.016,459	11	286.447,742 392.997,469	22.872
11	286.447,742 392.997,469	1	286.461,267 392.979,036	22.863

** Lungimile segmentelor sunt determinate în planul de proiecție Stereo 70 și sunt rotunjite la 1 milimetru.

*** Distanța dintre puncte este formată din segmente cumulate ce sunt mai mici decât valoarea 1 milimetru.

**DATE DESPRE IMOBILUL NR. 1309**

Oficiul de Cadastru și Publicitate Imobiliară CARAS-SEVERIN
Biroul de Cadastru și Publicitate Imobiliară Caransebes

A. Partea I. Descrierea imobilului

TEREN Extravilan

Adresa: Jud. Caraș-Severin

Nr. Crt	Nr cadastral Nr. topografic	Suprafața* (mp)	Observații / Referințe
A1		3.547	Sector cadastral:54 Teren neimpregmuit;

B. Partea II. Proprietari și acte

Inscrieri privitoare la dreptul de proprietate și alte drepturi reale		Referințe
882 / 30/05/2023		
Act Normativ nr. 7, din 13/03/1996 emis de Parlamentul Romaniei;		
B1	Intabulare, drept de PROPRIETATE, dobandit prin Lege, cota actuala 1/1 1) NEIDENTIFICAT NEIDENTIFICAT	A1
Act Normativ nr. 7, din 13/03/1996 emis de Parlamentul Romaniei (Adeverinta nr. 1756/03.05.2023, emisa de Primaria Comunei Cornea);		
B2	Se noteaza posesia factica in favoarea lui 1) CRISTESCU AURICA	A1

C. Partea III. SARCINI .

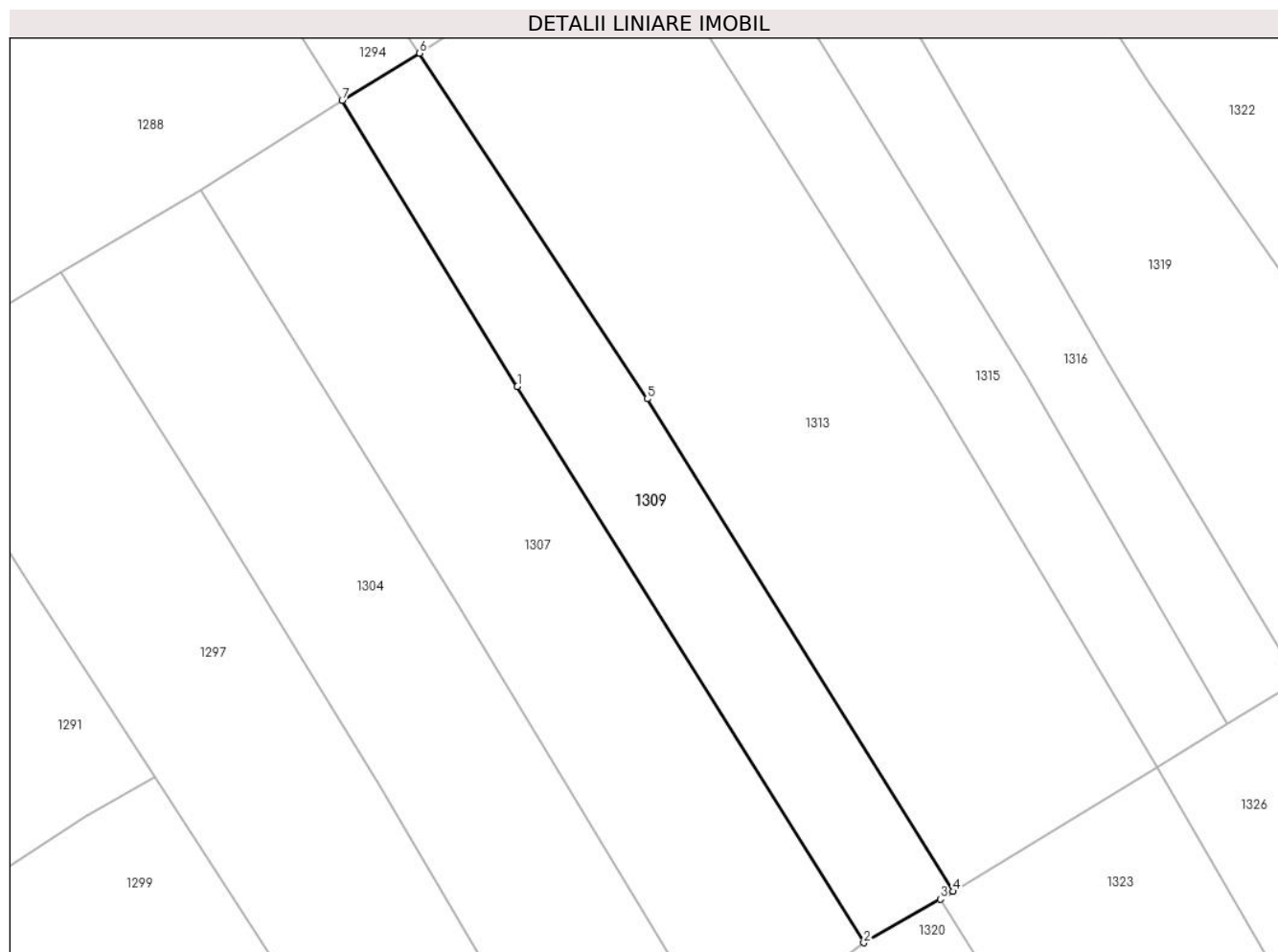
Inscrieri privind dezmembramintele dreptului de proprietate, drepturi reale de garanție și sarcini	Referințe
NU SUNT	

Anexa Nr. 1 La Partea I

Teren

Nr cadastral	Suprafața (mp)*	Observații / Referințe
	3.547	

* Suprafața este determinată în planul de proiecție Stereo 70.



Date referitoare la teren

Crt	Categorie folosință	Intravilan	Suprafața (mp)	Tarla	Parcelă	Nr. topo	Observații / Referințe
1	faneata	NU	3.547	-	-	-	Braniova, Nr. Cad. 557, din planul cadastral 1:2880, editia 1874 - Cuptoare

Lungime Segmente

1) Valorile lungimilor segmentelor sunt obținute din proiecție în plan.

Punct început	X / Y	Punct sfârșit	X / Y	Lungime segment (** (m)
1	286.429,62 392.882,212	2	286.494,838 392.777,615	123.263
2	286.494,838 392.777,615	3	286.509,236 392.785,818	16.571
3	286.509,236 392.785,818	4	286.511,634 392.787,279	2.808
4	286.511,634 392.787,279	5	286.454,096 392.879,924	109.059
5	286.454,096 392.879,924	6	286.411,215 392.944,923	77.869

Punct început	X / Y	Punct sfârșit	X / Y	Lungime segment (** (m)
6	286.411,215 392.944,923	7	286.396,652 392.936,022	17.067
7	286.396,652 392.936,022	1	286.429,62 392.882,212	63.107

** Lungimile segmentelor sunt determinate în planul de proiecție Stereo 70 și sunt rotunjite la 1 milimetru.

*** Distanța dintre puncte este formată din segmente cumulate ce sunt mai mici decât valoarea 1 milimetru.

**DATE DESPRE IMOBILUL NR. 1310**

Oficiul de Cadastru și Publicitate Imobiliară CARAS-SEVERIN
Biroul de Cadastru și Publicitate Imobiliară Caransebes

A. Partea I. Descrierea imobilului

TEREN Extravilan

Adresa: Jud. Caraș-Severin

Nr. Crt	Nr cadastral Nr. topografic	Suprafața* (mp)	Observații / Referințe
A1		2.121	Sector cadastral:54 Teren neimprijmit;

B. Partea II. Proprietari și acte

Inscrieri privitoare la dreptul de proprietate și alte drepturi reale		Referințe
895 / 30/05/2023		
Act Normativ nr. 7, din 13/03/1996 emis de Parlamentul Romaniei;		
B1	Intabulare, drept de PROPRIETATE, dobandit prin Lege, cota actuala 1/1 1) NEIDENTIFICAT NEIDENTIFICAT	A1
Act Normativ nr. 7, din 13/03/1996 emis de Parlamentul Romaniei (Adeverinta nr. 1736/03.05.2023, emisa de Primaria Comunei Cornea);		
B1	Se noteaza posesia factica in favoarea lui 1) STOLOJESCU FLOAREA	A1

C. Partea III. SARCINI .

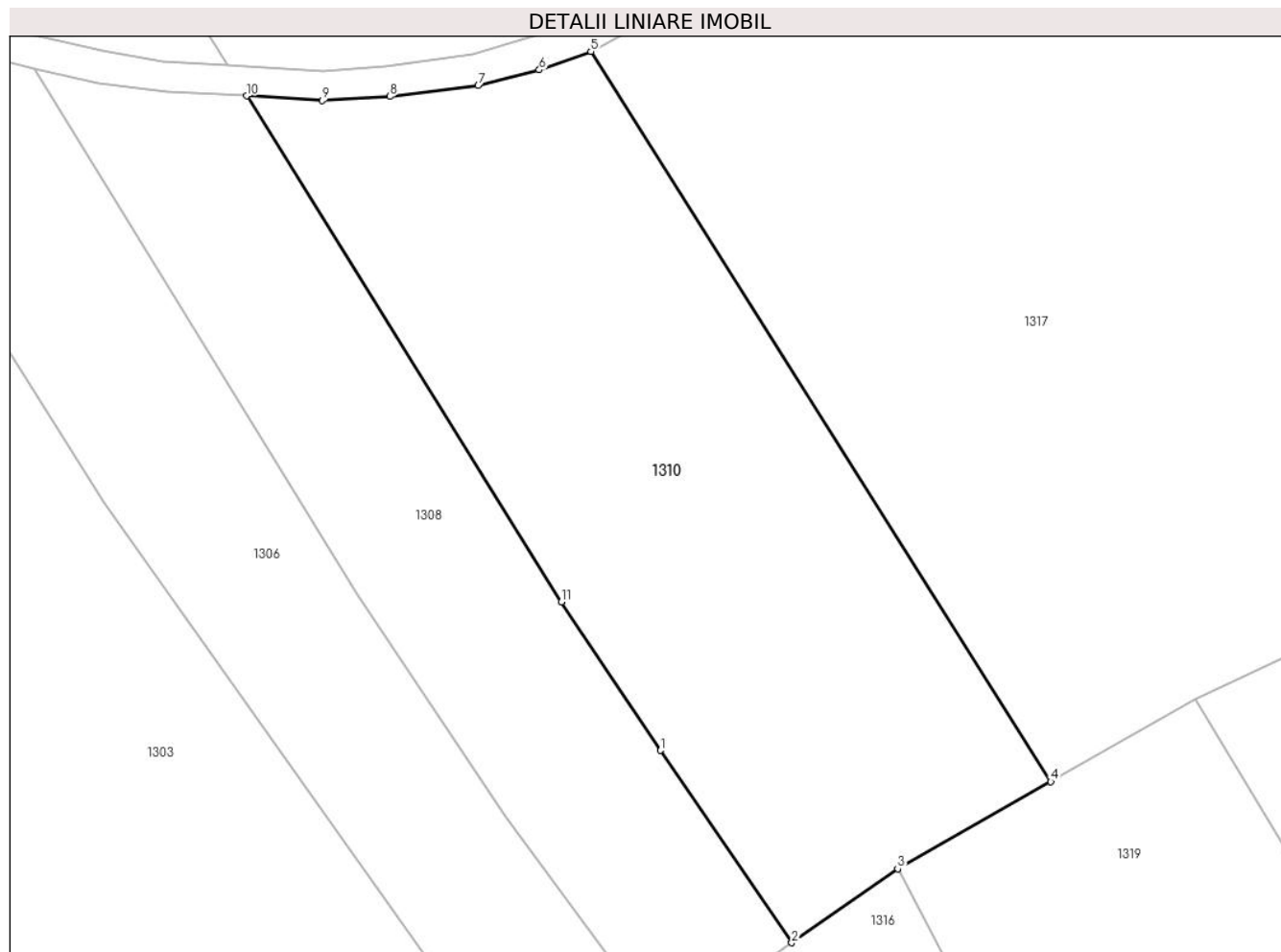
Inscrieri privind dezmembramintele dreptului de proprietate, drepturi reale de garanție și sarcini	Referințe
NU SUNT	

Anexa Nr. 1 La Partea I

Teren

Nr cadastral	Suprafața (mp)*	Observații / Referințe
	2.121	

* Suprafața este determinată în planul de proiecție Stereo 70.



Date referitoare la teren

Crt	Categorie folosință	Intravilan	Suprafața (mp)	Tarla	Parcelă	Nr. topo	Observații / Referințe
1	faneata	NU	2.121	-	-	-	Braniova, Nr. Cad. 624/2, din planul cadastral 1:2880, editia 1874 - Cuptoare

Lungime Segmente

1) Valorile lungimilor segmentelor sunt obținute din proiecție în plan.

Punct început	X / Y	Punct sfârșit	X / Y	Lungime segment (** (m)
1	286.461,003 393.003,088	2	286.472,277 392.986,622	19.957
2	286.472,277 392.986,622	3	286.481,356 392.992,966	11.076
3	286.481,356 392.992,966	4	286.494,488 393.000,43	15.105
4	286.494,488 393.000,43	5	286.455,041 393.062,975	73.946
5	286.455,041 393.062,975	6	286.450,622 393.061,4	4.691

Punct început	X / Y	Punct sfârșit	X / Y	Lungime segment (** (m)
6	286.450,622 393.061,4	7	286.445,372 393.060,054	5.42
7	286.445,372 393.060,054	8	286.437,812 393.059,109	7.62
8	286.437,812 393.059,109	9	286.432,023 393.058,764	5.798
9	286.432,023 393.058,764	10	286.425,521 393.059,168	6.515
10	286.425,521 393.059,168	11	286.452,51 393.015,802	51.078
11	286.452,51 393.015,802	1	286.461,003 393.003,088	15.29

** Lungimile segmentelor sunt determinate în planul de proiecție Stereo 70 și sunt rotunjite la 1 milimetru.

*** Distanța dintre puncte este formată din segmente cumulate ce sunt mai mici decât valoarea 1 milimetru.

**DATE DESPRE IMOBILUL NR. 1311**

Oficiul de Cadastru și Publicitate Imobiliară CARAS-SEVERIN
Biroul de Cadastru și Publicitate Imobiliară Caransebes

A. Partea I. Descrierea imobilului

TEREN Extravilan

Adresa: Jud. Caraș-Severin

Nr. Crt	Nr cadastral Nr. topografic	Suprafața* (mp)	Observații / Referințe
A1		1.442	Sector cadastral:54 Teren neimprijmit;

B. Partea II. Proprietari și acte

Inscrieri privitoare la dreptul de proprietate și alte drepturi reale		Referințe
894 / 30/05/2023		
Act Normativ nr. 7, din 13/03/1996 emis de Parlamentul Romaniei;		
B1	Intabulare, drept de PROPRIETATE, dobandit prin Lege, cota actuala 1/1 1) NEIDENTIFICAT NEIDENTIFICAT	A1
Act Normativ nr. 7, din 13/03/1996 emis de Parlamentul Romaniei (Adeverinta nr. 1777/03.05.2023, emisa de Primaria Comunei Cornea);		
B2	Se noteaza posesia factica in favoarea lui 1) ILIESCU LAZAR	A1

C. Partea III. SARCINI .

Inscrieri privind dezmembramintele dreptului de proprietate, drepturi reale de garanție și sarcini	Referințe
NU SUNT	

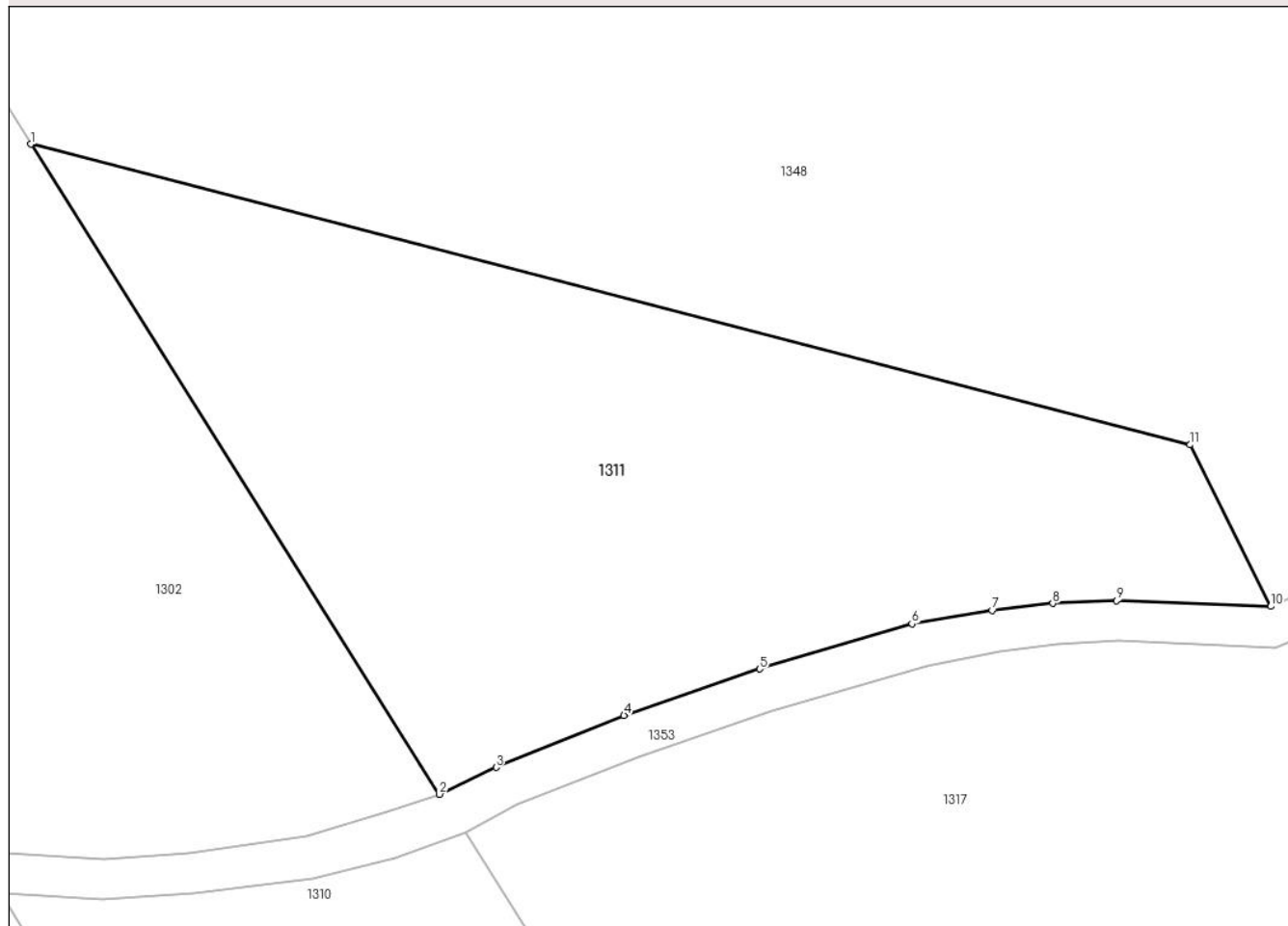
Anexa Nr. 1 La Partea I

Teren

Nr cadastral	Suprafața (mp)*	Observații / Referințe
	1.442	

* Suprafața este determinată în planul de proiecție Stereo 70.

DETALII LINIARE IMOBIL



Date referitoare la teren

Crt	Categorie folosință	Intravilan	Suprafața (mp)	Tarla	Parcelă	Nr. topo	Observații / Referințe
1	faneata	NU	1.442	-	-	-	Vartop, Nr. Cad. 622/1, din planul cadastral 1:2880, editia 1874 - Cuptoare

Lungime Segmente

1) Valorile lungimilor segmentelor sunt obținute din proiecție în plan.

Punct început	X / Y	Punct sfârșit	X / Y	Lungime segment (** (m)
1	286.427,427 393.106,716	2	286.453,398 393.065,426	48.779
2	286.453,398 393.065,426	3	286.457,0 393.067,136	3.988
3	286.457,0 393.067,136	4	286.465,128 393.070,429	8.769
4	286.465,128 393.070,429	5	286.473,756 393.073,386	9.121
5	286.473,756 393.073,386	6	286.483,428 393.076,25	10.087

Punct început	X / Y	Punct sfârșit	X / Y	Lungime segment (** (m)
6	286.483,428 393.076,25	7	286.488,523 393.077,112	5.167
7	286.488,523 393.077,112	8	286.492,383 393.077,544	3.884
8	286.492,383 393.077,544	9	286.496,451 393.077,731	4.072
9	286.496,451 393.077,731	10	286.506,234 393.077,361	9.79
10	286.506,234 393.077,361	11	286.501,113 393.087,626	11.472
11	286.501,113 393.087,626	1	286.427,427 393.106,716	76.118

** Lungimile segmentelor sunt determinate în planul de proiecție Stereo 70 și sunt rotunjite la 1 milimetru.

*** Distanța dintre puncte este formată din segmente cumulate ce sunt mai mici decât valoarea 1 milimetru.

**DATE DESPRE IMOBILUL NR. 1312**

Oficiul de Cadastru și Publicitate Imobiliară CARAS-SEVERIN
Biroul de Cadastru și Publicitate Imobiliară Caransebes

A. Partea I. Descrierea imobilului

TEREN Extravilan

Adresa: Jud. Caraș-Severin

Nr. Crt	Nr cadastral Nr. topografic	Suprafața* (mp)	Observații / Referințe
A1		5.886	Sector cadastral:54 Teren neimpregmuit;

B. Partea II. Proprietari și acte

Inscrieri privitoare la dreptul de proprietate și alte drepturi reale		Referințe
869 / 30/05/2023		
Act Normativ nr. 7, din 13/03/1996 emis de Parlamentul Romaniei;		
B1	Intabulare, drept de PROPRIETATE, dobandit prin Lege, cota actuala 1/1 1) NEIDENTIFICAT NEIDENTIFICAT	A1
Act Normativ nr. 7, din 13/03/1996 emis de Parlamentul Romaniei (Adeverinta nr.2382/23.05.2023, emisa de Primaria Comunei Cornea);		
B2	Se noteaza posesia factica in favoarea lui 1) DRAGHICI SIMION	A1

C. Partea III. SARCINI .

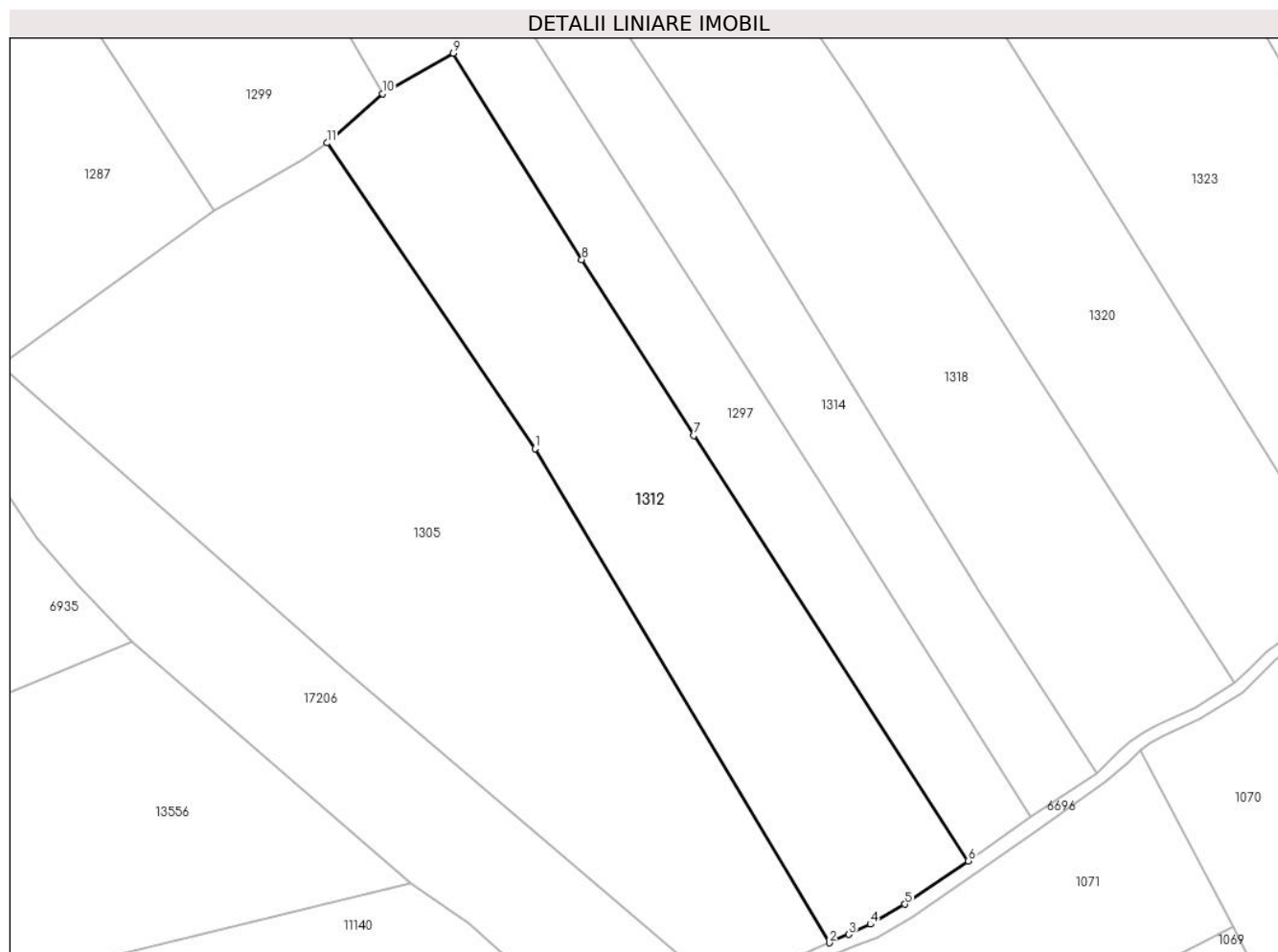
Inscrieri privind dezmembramintele dreptului de proprietate, drepturi reale de garanție și sarcini	Referințe
NU SUNT	

Anexa Nr. 1 La Partea I

Teren

Nr cadastral	Suprafața (mp)*	Observații / Referințe
	5.886	

* Suprafața este determinată în planul de proiecție Stereo 70.



Date referitoare la teren

Crt	Categorie folosință	Intravilan	Suprafața (mp)	Tarla	Parcelă	Nr. topo	Observații / Referințe
1	faneata	NU	5.886	-	-	-	Braniova, Nr. Cad. 543, din planul cadastral 1:2880, editia 1874 - Cuptoare

Lungime Segmente

1) Valorile lungimilor segmentelor sunt obținute din proiecție în plan.

Punct început	X / Y	Punct sfârșit	X / Y	Lungime segment (** (m)
1	286.446,323 392.650,465	2	286.505,987 392.550,379	116.521
2	286.505,987 392.550,379	3	286.509,928 392.552,053	4.281
3	286.509,928 392.552,053	4	286.514,285 392.554,133	4.828
4	286.514,285 392.554,133	5	286.521,262 392.558,195	8.073
5	286.521,262 392.558,195	6	286.534,146 392.566,968	15.588

Punct început	X / Y	Punct sfârșit	X / Y	Lungime segment (** (m)
6	286.534,146 392.566,968	7	286.478,516 392.653,104	102.538
7	286.478,516 392.653,104	8	286.455,84 392.688,73	42.23
8	286.455,84 392.688,73	9	286.429,753 392.730,517	49.262
9	286.429,753 392.730,517	10	286.415,4 392.722,363	16.507
10	286.415,4 392.722,363	11	286.404,187 392.712,34	15.039
11	286.404,187 392.712,34	1	286.446,323 392.650,465	74.86

** Lungimile segmentelor sunt determinate în planul de proiecție Stereo 70 și sunt rotunjite la 1 milimetru.

*** Distanța dintre puncte este formată din segmente cumulate ce sunt mai mici decât valoarea 1 milimetru.

**DATE DESPRE IMOBILUL NR. 1313**

Oficiul de Cadastru și Publicitate Imobiliară CARAS-SEVERIN
Biroul de Cadastru și Publicitate Imobiliară Caransebes

A. Partea I. Descrierea imobilului

TEREN Extravilan

Adresa: Jud. Caraș-Severin

Nr. Crt	Nr cadastral Nr. topografic	Suprafața* (mp)	Observații / Referințe
A1		8.708	Sector cadastral:54 Teren neimprijmit;

B. Partea II. Proprietari și acte

Inscrieri privitoare la dreptul de proprietate și alte drepturi reale		Referințe
881 / 30/05/2023		
Act Normativ nr. 7, din 13/03/1996 emis de Parlamentul Romaniei;		
B1	Intabulare, drept de PROPRIETATE, dobandit prin Lege, cota actuala 1/1 1) NEIDENTIFICAT NEIDENTIFICAT	A1
Act Normativ nr. 7, din 13/03/1996 emis de Parlamentul Romaniei (Adeverinta nr. 1767/03.05.2023, emisa de Primaria Comunei Cornea);		
B2	Se noteaza posesia factica in favoarea lui 1) STOLOJESCU FLOAREA	A1

C. Partea III. SARCINI .

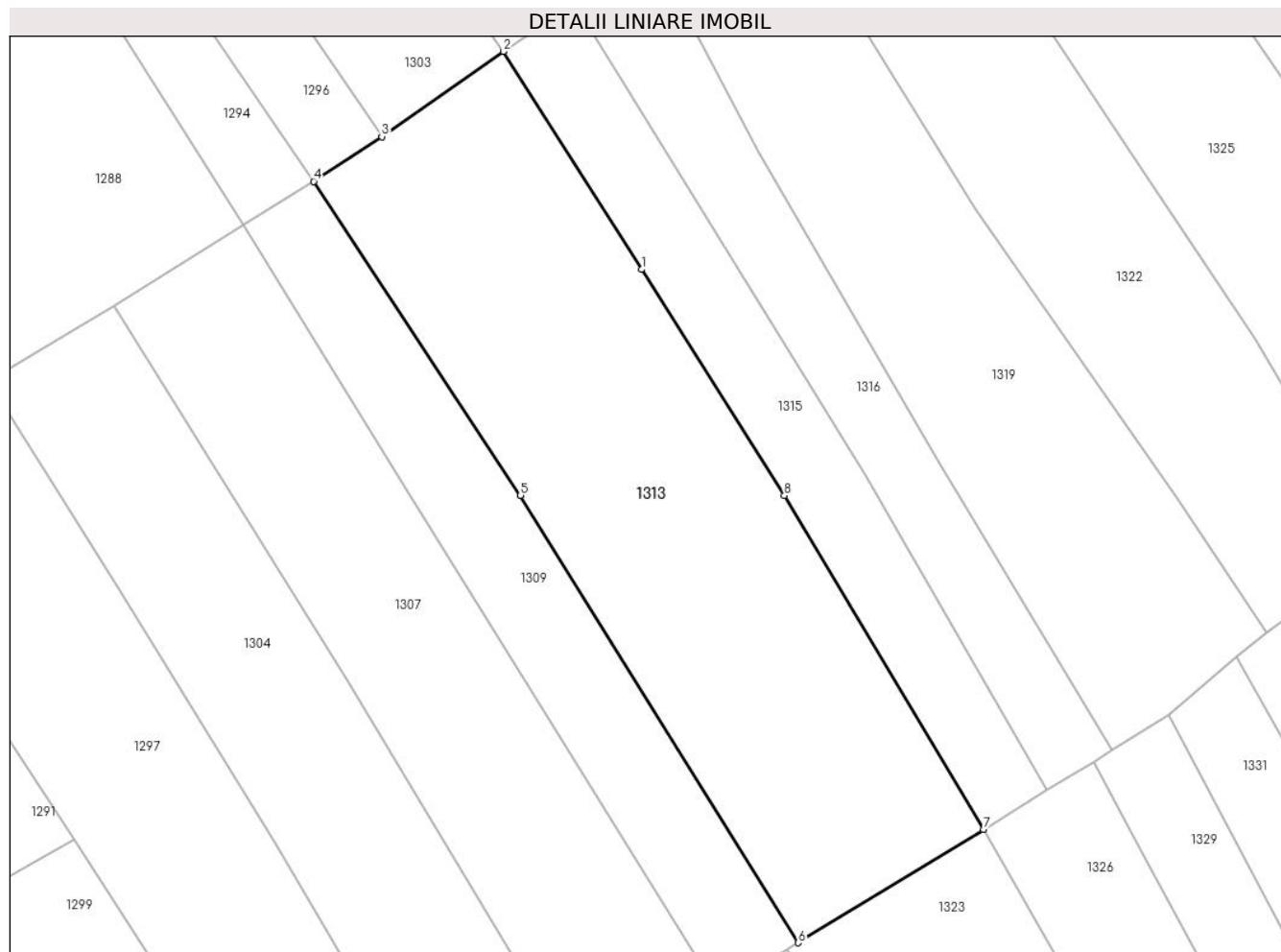
Inscrieri privind dezmembramintele dreptului de proprietate, drepturi reale de garanție și sarcini	Referințe
NU SUNT	

Anexa Nr. 1 La Partea I

Teren

Nr cadastral	Suprafața (mp)*	Observații / Referințe
	8.708	

* Suprafața este determinată în planul de proiecție Stereo 70.



Date referitoare la teren

Crt	Categorie folosință	Intravilan	Suprafața (mp)	Tarla	Parcelă	Nr. topo	Observații / Referințe
1	faneata	NU	8.708	-	-	-	Braniova, Nr. Cad. 558, din planul cadastral 1:2880, editia 1874 - Cuptoare

Lungime Segmente

1) Valorile lungimilor segmentelor sunt obținute din proiecție în plan.

Punct început	X / Y	Punct sfârșit	X / Y	Lungime segment (** (m)
1	286.479,206 392.926,67	2	286.450,586 392.971,82	53.457
2	286.450,586 392.971,82	3	286.425,32 392.954,181	30.815
3	286.425,32 392.954,181	4	286.411,215 392.944,923	16.872
4	286.411,215 392.944,923	5	286.454,096 392.879,924	77.869
5	286.454,096 392.879,924	6	286.511,634 392.787,279	109.059

Punct început	X / Y	Punct sfârșit	X / Y	Lungime segment (** (m)
6	286.511,634 392.787,279	7	286.550,102 392.810,71	45.042
7	286.550,102 392.810,71	8	286.508,764 392.879,859	80.563
8	286.508,764 392.879,859	1	286.479,206 392.926,67	55.362

** Lungimile segmentelor sunt determinate în planul de proiecție Stereo 70 și sunt rotunjite la 1 milimetru.

*** Distanța dintre puncte este formată din segmente cumulate ce sunt mai mici decât valoarea 1 milimetru.

**DATE DESPRE IMOBILUL NR. 1314**

Oficiul de Cadastru și Publicitate Imobiliară CARAS-SEVERIN
Biroul de Cadastru și Publicitate Imobiliară Caransebes

A. Partea I. Descrierea imobilului

TEREN Extravilan

Adresa: Jud. Caraș-Severin

Nr. Crt	Nr cadastral Nr. topografic	Suprafața* (mp)	Observații / Referințe
A1		3.114	Sector cadastral:54 Teren neimpregmuit;

B. Partea II. Proprietari și acte

Inscrieri privitoare la dreptul de proprietate și alte drepturi reale		Referințe
867 / 30/05/2023		
Act Normativ nr. 7, din 13/03/1996 emis de Parlamentul Romaniei;		
B1	Intabulare, drept de PROPRIETATE, dobandit prin Lege, cota actuala 1/1 1) NEIDENTIFICAT NEIDENTIFICAT	A1
Act Normativ nr. 7, din 13/03/1996 emis de Parlamentul Romaniei (Adeverinta nr. 2383/23.05.2023, emisa de Primaria Comunei Cornea);		
B2	Se noteaza posesia factica in favoarea lui 1) BADERCA MARIAN	A1

C. Partea III. SARCINI .

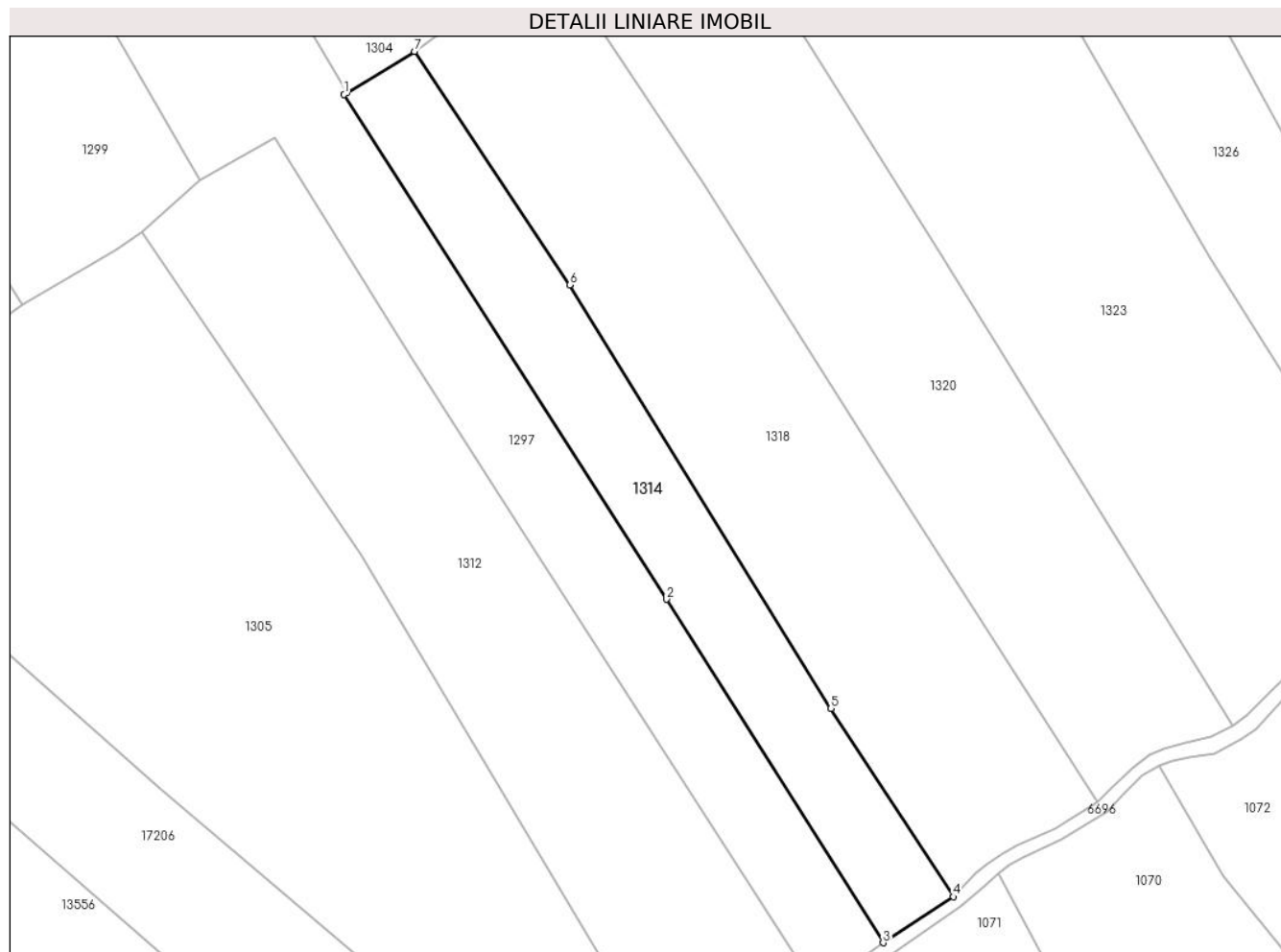
Inscrieri privind dezmembramintele dreptului de proprietate, drepturi reale de garanție și sarcini	Referințe
NU SUNT	

Anexa Nr. 1 La Partea I

Teren

Nr cadastral	Suprafața (mp)*	Observații / Referințe
	3.114	

* Suprafața este determinată în planul de proiecție Stereo 70.



Date referitoare la teren

Crt	Categorie folosință	Intravilan	Suprafața (mp)	Tarla	Parcelă	Nr. topo	Observații / Referințe
1	faneata	NU	3.114	-	-	-	Braniova, Nr. Cad. Partial 542, din planul cadastral 1:2880, editia 1874 - Cuptoare

Lungime Segmente

1) Valorile lungimilor segmentelor sunt obținute din proiecție în plan.

Punct început	X / Y	Punct sfârșit	X / Y	Lungime segment (** (m)
1	286.443,154 392.738,826	2	286.505,175 392.641,857	115.107
2	286.505,175 392.641,857	3	286.546,82 392.575,86	78.038
3	286.546,82 392.575,86	4	286.560,307 392.584,704	16.129
4	286.560,307 392.584,704	5	286.536,808 392.620,879	43.137
5	286.536,808 392.620,879	6	286.486,576 392.702,267	95.641

Punct început	X / Y	Punct sfârșit	X / Y	Lungime segment (** (m)
6	286.486,576 392.702,267	7	286.456,672 392.747,115	53.903
7	286.456,672 392.747,115	8	286.443,684 392.739,155	15.233
8	286.443,684 392.739,155	1	286.443,154 392.738,826	0.624

** Lungimile segmentelor sunt determinate în planul de proiecție Stereo 70 și sunt rotunjite la 1 milimetru.

*** Distanța dintre puncte este formată din segmente cumulate ce sunt mai mici decât valoarea 1 milimetru.

**DATE DESPRE IMOBILUL NR. 1315**

Oficiul de Cadastru și Publicitate Imobiliară CARAS-SEVERIN
Biroul de Cadastru și Publicitate Imobiliară Caransebes

A. Partea I. Descrierea imobilului

TEREN Extravilan

Adresa: Jud. Caraș-Severin

Nr. Crt	Nr cadastral Nr. topografic	Suprafața* (mp)	Observații / Referințe
A1		3.165	Sector cadastral:54 Teren neimprijmit;

B. Partea II. Proprietari și acte

Inscrieri privitoare la dreptul de proprietate și alte drepturi reale	Referințe
880 / 30/05/2023	
Act Normativ nr. 7, din 13/03/1996 emis de Parlamentul Romaniei;	
B1	A1
Intabulare, drept de PROPRIETATE, dobandit prin Lege, cota actuala 1/1 1) NEIDENTIFICAT NEIDENTIFICAT	
Act Normativ nr. 7, din 13/03/1996 emis de Parlamentul Romaniei (Adeverinta nr. 1757/03.05.2023, emisa de Primaria Comunei Cornea);	
B2	A1
Se noteaza posesia factica in favoarea lui 1) ROMANU IOAN-TRAIAN	

C. Partea III. SARCINI .

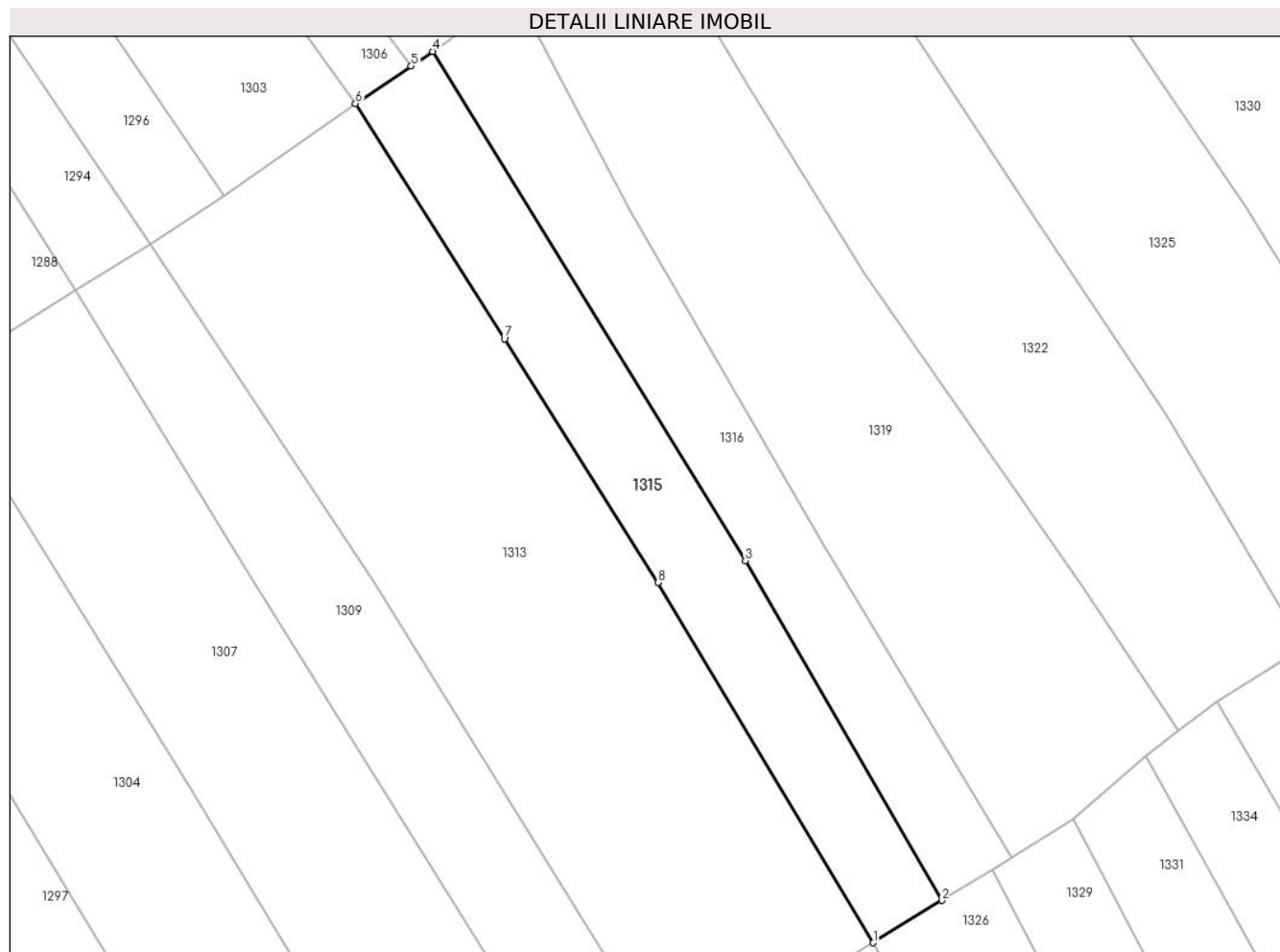
Inscrieri privind dezmembramintele dreptului de proprietate, drepturi reale de garanție și sarcini	Referințe
NU SUNT	

Anexa Nr. 1 La Partea I

Teren

Nr cadastral	Suprafața (mp)*	Observații / Referințe
	3.165	

* Suprafața este determinată în planul de proiecție Stereo 70.



Date referitoare la teren

Crt	Categorie folosință	Intravilan	Suprafața (mp)	Tarla	Parcelă	Nr. topo	Observații / Referințe
1	faneata	NU	3.165	-	-	-	Braniova, Nr. Cad. Partial 559, din planul cadastral 1:2880, editia 1874 - Cuptoare

Lungime Segmente

1) Valorile lungimilor segmentelor sunt obținute din proiecție în plan.

Punct început	X / Y	Punct sfârșit	X / Y	Lungime segment (** (m)
1	286.550,102 392.810,71	2	286.563,261 392.818,827	15.462
2	286.563,261 392.818,827	3	286.525,518 392.884,069	75.373
3	286.525,518 392.884,069	4	286.465,426 392.981,833	114.756
4	286.465,426 392.981,833	5	286.461,267 392.979,036	5.012
5	286.461,267 392.979,036	6	286.450,586 392.971,82	12.89

Punct început	X / Y	Punct sfârșit	X / Y	Lungime segment (** (m)
6	286.450,586 392.971,82	7	286.479,206 392.926,67	53.457
7	286.479,206 392.926,67	8	286.508,764 392.879,859	55.362
8	286.508,764 392.879,859	1	286.550,102 392.810,71	80.563

** Lungimile segmentelor sunt determinate în planul de proiecție Stereo 70 și sunt rotunjite la 1 milimetru.

*** Distanța dintre puncte este formată din segmente cumulate ce sunt mai mici decât valoarea 1 milimetru.

**DATE DESPRE IMOBILUL NR. 1316**

Oficiul de Cadastru și Publicitate Imobiliară CARAS-SEVERIN
Biroul de Cadastru și Publicitate Imobiliară Caransebes

A. Partea I. Descrierea imobilului

TEREN Extravilan

Adresa: Jud. Caraș-Severin

Nr. Crt	Nr cadastral Nr. topografic	Suprafața* (mp)	Observații / Referințe
A1		3.036	Sector cadastral:54 Teren neimprijmit;

B. Partea II. Proprietari și acte

Inscrieri privitoare la dreptul de proprietate și alte drepturi reale		Referințe
879 / 30/05/2023		
Act Normativ nr. 7, din 13/03/1996 emis de Parlamentul Romaniei;		
B1	Intabulare, drept de PROPRIETATE, dobandit prin Lege, cota actuala 1/1 1) NEIDENTIFICAT NEIDENTIFICAT	A1
Act Normativ nr. 7, din 13/03/1996 emis de Parlamentul Romaniei (Adeverinta nr. 1758/03.05.2023, emisa de Primaria Comunei Cornea);		
B2	Se noteaza posesia factica in favoarea lui 1) JURCHESCU PETRU	A1

C. Partea III. SARCINI .

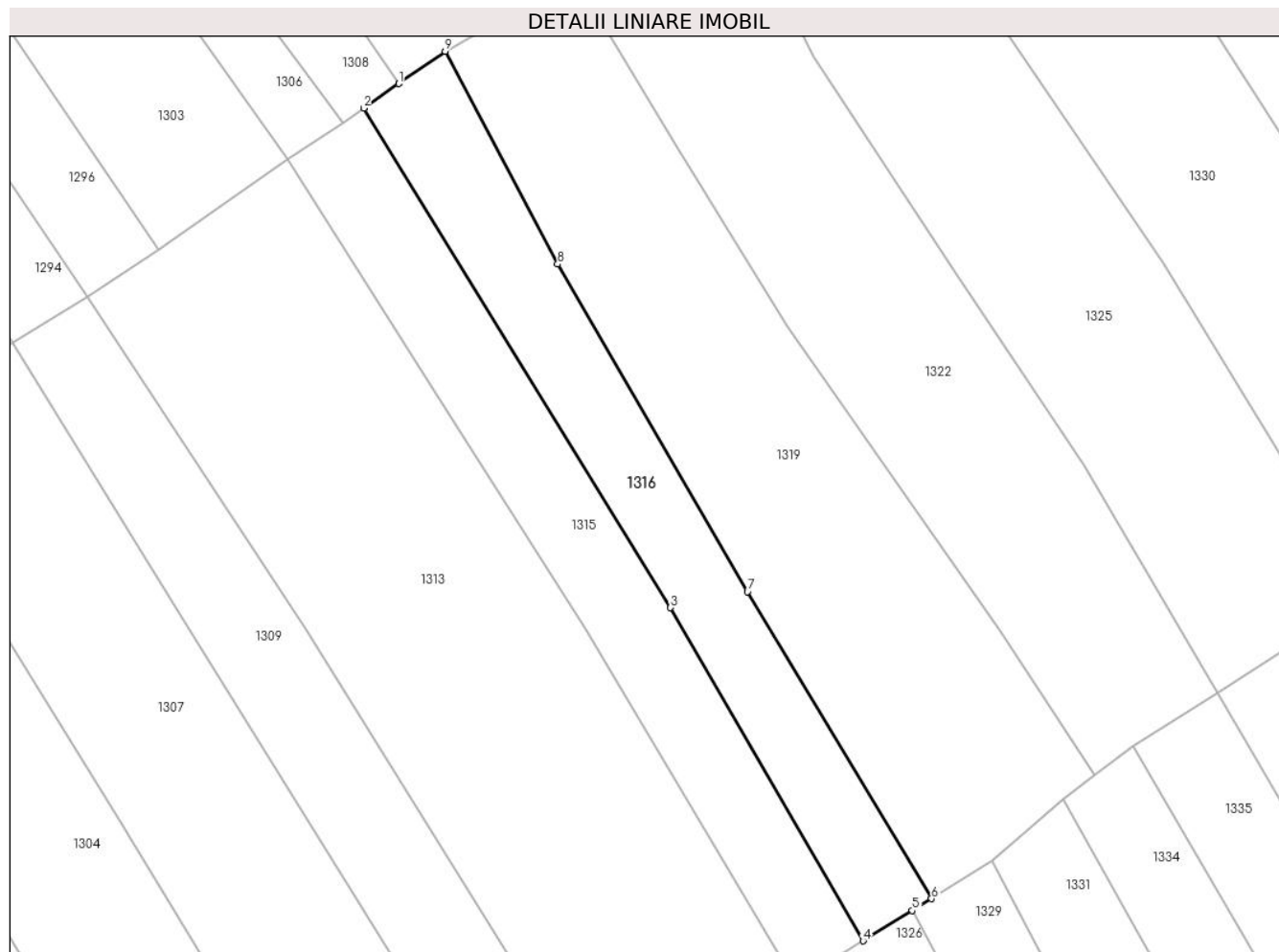
Inscrieri privind dezmembramintele dreptului de proprietate, drepturi reale de garanție și sarcini	Referințe
NU SUNT	

Anexa Nr. 1 La Partea I

Teren

Nr cadastral	Suprafața (mp)*	Observații / Referințe
	3.036	

* Suprafața este determinată în planul de proiecție Stereo 70.



Date referitoare la teren

Crt	Categorie folosință	Intra vilan	Suprafața (mp)	Tarla	Parcelă	Nr. topo	Observații / Referințe
1	faneata	NU	3.036	-	-	-	Braniova, Nr. Cad. Partial 559, din planul cadastral 1:2880, editia 1874 - Cuptoare

Lungime Segmente

1) Valorile lungimilor segmentelor sunt obținute din proiecție în plan.

Punct început	X / Y	Punct sfârșit	X / Y	Lungime segment (** (m)
1	286.472,277 392.986,622	2	286.465,426 392.981,833	8.359
2	286.465,426 392.981,833	3	286.525,518 392.884,069	114.756
3	286.525,518 392.884,069	4	286.563,261 392.818,827	75.373
4	286.563,261 392.818,827	5	286.572,894 392.824,768	11.318
5	286.572,894 392.824,768	6	286.576,669 392.827,086	4.43

Punct început	X / Y	Punct sfârșit	X / Y	Lungime segment (** (m)
6	286.576,669 392.827,086	7	286.540,588 392.887,146	70.065
7	286.540,588 392.887,146	8	286.503,423 392.951,285	74.129
8	286.503,423 392.951,285	9	286.481,356 392.992,966	47.163
9	286.481,356 392.992,966	1	286.472,277 392.986,622	11.076

** Lungimile segmentelor sunt determinate în planul de proiecție Stereo 70 și sunt rotunjite la 1 milimetru.

*** Distanța dintre puncte este formată din segmente cumulate ce sunt mai mici decât valoarea 1 milimetru.

**DATE DESPRE IMOBILUL NR. 1317**

Oficiul de Cadastru și Publicitate Imobiliară CARAS-SEVERIN
Biroul de Cadastru și Publicitate Imobiliară Caransebes

A. Partea I. Descrierea imobilului

TEREN Extravilan

Adresa: Jud. Caraș-Severin

Nr. Crt	Nr cadastral Nr. topografic	Suprafața* (mp)	Observații / Referințe
A1		6.717	Sector cadastral:54 Teren neimprejmuit;

B. Partea II. Proprietari și acte

Inscrieri privitoare la dreptul de proprietate și alte drepturi reale		Referințe
893 / 30/05/2023		
Act Normativ nr. 7, din 13/03/1996 emis de Parlamentul Romaniei (Art.13, Al.15);		
B1	Inscrierea provizorie, drept de PROPRIETATE, dobandit prin Lege, cota actuala 1/1 1) COMUNA CORNEA , CIF:3227734, Proprietar Neidentificat	A1

C. Partea III. SARCINI .

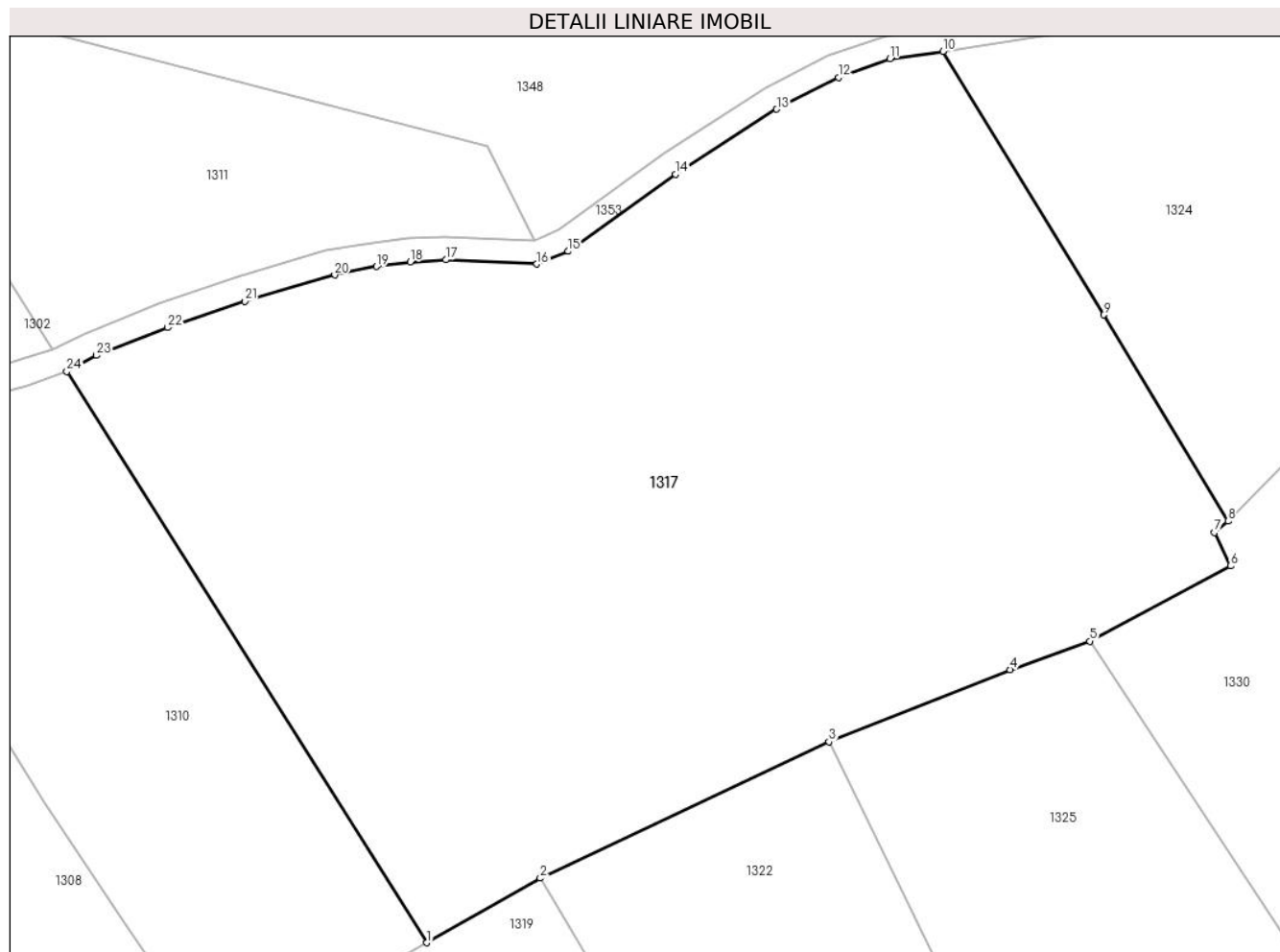
Inscrieri privind dezmembramintele dreptului de proprietate, drepturi reale de garanție și sarcini	Referințe
NU SUNT	

Anexa Nr. 1 La Partea I

Teren

Nr cadastral	Suprafața (mp)*	Observații / Referințe
	6.717	

* Suprafața este determinată în planul de proiecție Stereo 70.



Date referitoare la teren

Crt	Categorie folosință	Intravilan	Suprafața (mp)	Tarla	Parcelă	Nr. topo	Observații / Referințe
1	faneata	NU	6.717	-	-	-	Braniova, Nr. Cad. 570/2; 622/2; 623, din planul cadastral 1:2880, editia 1874 - Cuptoare

Lungime Segmente

1) Valorile lungimilor segmentelor sunt obținute din proiecție în plan.

Punct început	X / Y	Punct sfârșit	X / Y	Lungime segment (** (m)
1	286.494,488 393.000,43	2	286.506,925 393.007,497	14.305
3	286.538,598 393.022,423	4	286.558,418 393.030,326	21.337
5	286.567,174 393.033,448	6	286.582,581 393.041,694	17.475
7	286.580,857 393.045,356	8	286.582,316 393.046,602	1.918
9	286.568,678 393.069,17	10	286.551,068 393.098,031	33.81

Punct început	X / Y	Punct sfârșit	X / Y	Lungime segment (** (m)
2	286.506,925 393.007,497	3	286.538,598 393.022,423	35.014
4	286.558,418 393.030,326	5	286.567,174 393.033,448	9.296
6	286.582,581 393.041,694	7	286.580,857 393.045,356	4.048
8	286.582,316 393.046,602	9	286.568,678 393.069,17	26.368
10	286.551,068 393.098,031	11	286.545,236 393.097,222	5.888

Punct început	X / Y	Punct sfârșit	X / Y	Lungime segment (** (m)
11	286.545,236 393.097,222	12	286.539,62 393.095,19	5.973
13	286.532,848 393.091,705	14	286.521,759 393.084,602	13.169
15	286.509,996 393.076,142	16	286.506,555 393.074,745	3.714
17	286.496,569 393.075,216	18	286.492,671 393.074,987	3.905
19	286.488,984 393.074,477	20	286.484,388 393.073,551	4.688
21	286.474,534 393.070,676	22	286.466,057 393.067,797	8.952
23	286.458,277 393.064,739	24	286.455,041 393.062,975	3.685

Punct început	X / Y	Punct sfârșit	X / Y	Lungime segment (** (m)
12	286.539,62 393.095,19	13	286.532,848 393.091,705	7.616
14	286.521,759 393.084,602	15	286.509,996 393.076,142	14.489
16	286.506,555 393.074,745	17	286.496,569 393.075,216	9.998
18	286.492,671 393.074,987	19	286.488,984 393.074,477	3.722
20	286.484,388 393.073,551	21	286.474,534 393.070,676	10.265
22	286.466,057 393.067,797	23	286.458,277 393.064,739	8.359
24	286.455,041 393.062,975	1	286.494,488 393.000,43	73.946

** Lungimile segmentelor sunt determinate în planul de proiecție Stereo 70 și sunt rotunjite la 1 milimetru.

*** Distanța dintre puncte este formată din segmente cumulate ce sunt mai mici decât valoarea 1 milimetru.

**DATE DESPRE IMOBILUL NR. 1318**

Oficiul de Cadastru și Publicitate Imobiliară CARAS-SEVERIN
Biroul de Cadastru și Publicitate Imobiliară Caransebes

A. Partea I. Descrierea imobilului

TEREN Extravilan

Adresa: Jud. Caraș-Severin

Nr. Crt	Nr cadastral Nr. topografic	Suprafața* (mp)	Observații / Referințe
A1		6.308	Sector cadastral:54 Teren neimprijmit;

B. Partea II. Proprietari și acte

Inscrieri privitoare la dreptul de proprietate și alte drepturi reale		Referințe
866 / 30/05/2023		
Act Normativ nr. 7, din 13/03/1996 emis de Parlamentul Romaniei;		
B1	Intabulare, drept de PROPRIETATE, dobandit prin Lege, cota actuala 1/1 1) NEIDENTIFICAT NEIDENTIFICAT	A1
Act Normativ nr. 7, din 13/03/1996 emis de Parlamentul Romaniei (Adeverinta nr. 1748/03.05.2023, emisa de Primaria Comunei Cornea);		
B2	Se noteaza posesia factica in favoarea lui 1) JURESCU FANICA	A1

C. Partea III. SARCINI .

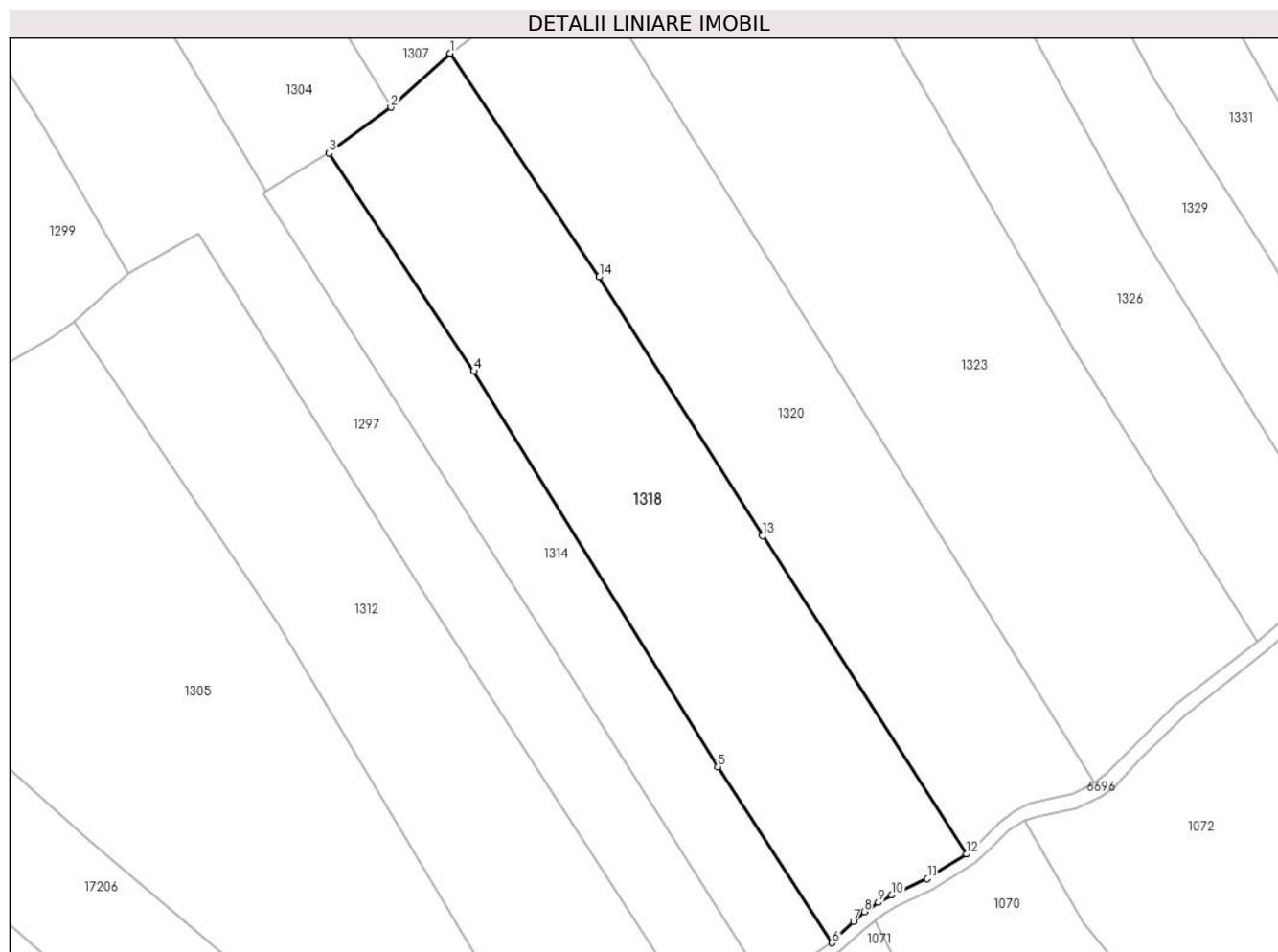
Inscrieri privind dezmembramintele dreptului de proprietate, drepturi reale de garanție și sarcini	Referințe
NU SUNT	

Anexa Nr. 1 La Partea I

Teren

Nr cadastral	Suprafața (mp)*	Observații / Referințe
	6.308	

* Suprafața este determinată în planul de proiecție Stereo 70.



Date referitoare la teren

Crt	Categorie folosință	Intravilan	Suprafața (mp)	Tarla	Parcelă	Nr. topo	Observații / Referințe
1	faneata	NU	6.308	-	-	-	Braniova, Nr. Cad. 541, din planul cadastral 1:2880, editia 1874 - Cuptoare

Lungime Segmente

1) Valorile lungimilor segmentelor sunt obținute din proiecție în plan.

Punct început	X / Y	Punct sfârșit	X / Y	Lungime segment (** (m)
1	286.481,661 392.767,647	2	286.469,495 392.756,546	16.47
2	286.469,495 392.756,546	3	286.456,672 392.747,115	15.917
3	286.456,672 392.747,115	4	286.486,576 392.702,267	53.903
4	286.486,576 392.702,267	5	286.536,808 392.620,879	95.641
5	286.536,808 392.620,879	6	286.560,307 392.584,704	43.137

Punct început	X / Y	Punct sfârşit	X / Y	Lungime segment (** (m)
6	286.560,307 392.584,704	7	286.564,672 392.589,081	6.181
7	286.564,672 392.589,081	8	286.566,896 392.591,111	3.012
8	286.566,896 392.591,111	9	286.569,792 392.593,009	3.463
9	286.569,792 392.593,009	10	286.572,536 392.594,497	3.122
10	286.572,536 392.594,497	11	286.579,917 392.597,874	8.116
11	286.579,917 392.597,874	12	286.587,984 392.602,933	9.522
12	286.587,984 392.602,933	13	286.545,994 392.668,401	77.776
13	286.545,994 392.668,401	14	286.512,329 392.721,622	62.975
14	286.512,329 392.721,622	1	286.481,661 392.767,647	55.306

** Lungimile segmentelor sunt determinate în planul de proiecție Stereo 70 și sunt rotunjite la 1 milimetru.

*** Distanța dintre puncte este formată din segmente cumulate ce sunt mai mici decât valoarea 1 milimetru.

**DATE DESPRE IMOBILUL NR. 1319**

Oficiul de Cadastru și Publicitate Imobiliară CARAS-SEVERIN
Biroul de Cadastru și Publicitate Imobiliară Caransebes

A. Partea I. Descrierea imobilului

TEREN Extravilan

Adresa: Jud. Caraș-Severin

Nr. Crt	Nr cadastral Nr. topografic	Suprafața* (mp)	Observații / Referințe
A1		6.557	Sector cadastral:54 Teren neimprijmuit;

B. Partea II. Proprietari și acte

Inscrieri privitoare la dreptul de proprietate și alte drepturi reale		Referințe
878 / 30/05/2023		
Act Normativ nr. 7, din 13/03/1996 emis de Parlamentul Romaniei;		
B1	Intabulare, drept de PROPRIETATE, dobandit prin Lege, cota actuala 1/1 1) NEIDENTIFICAT NEIDENTIFICAT	A1
Act Normativ nr. 7, din 13/03/1996 emis de Parlamentul Romaniei (Adeverinta nr. 1319/20.06.2023, emisa de Primaria Comunei Cornea);		
B2	Se noteaza posesia factica in favoarea lui 1) CRISTESCU PETRU	A1

C. Partea III. SARCINI .

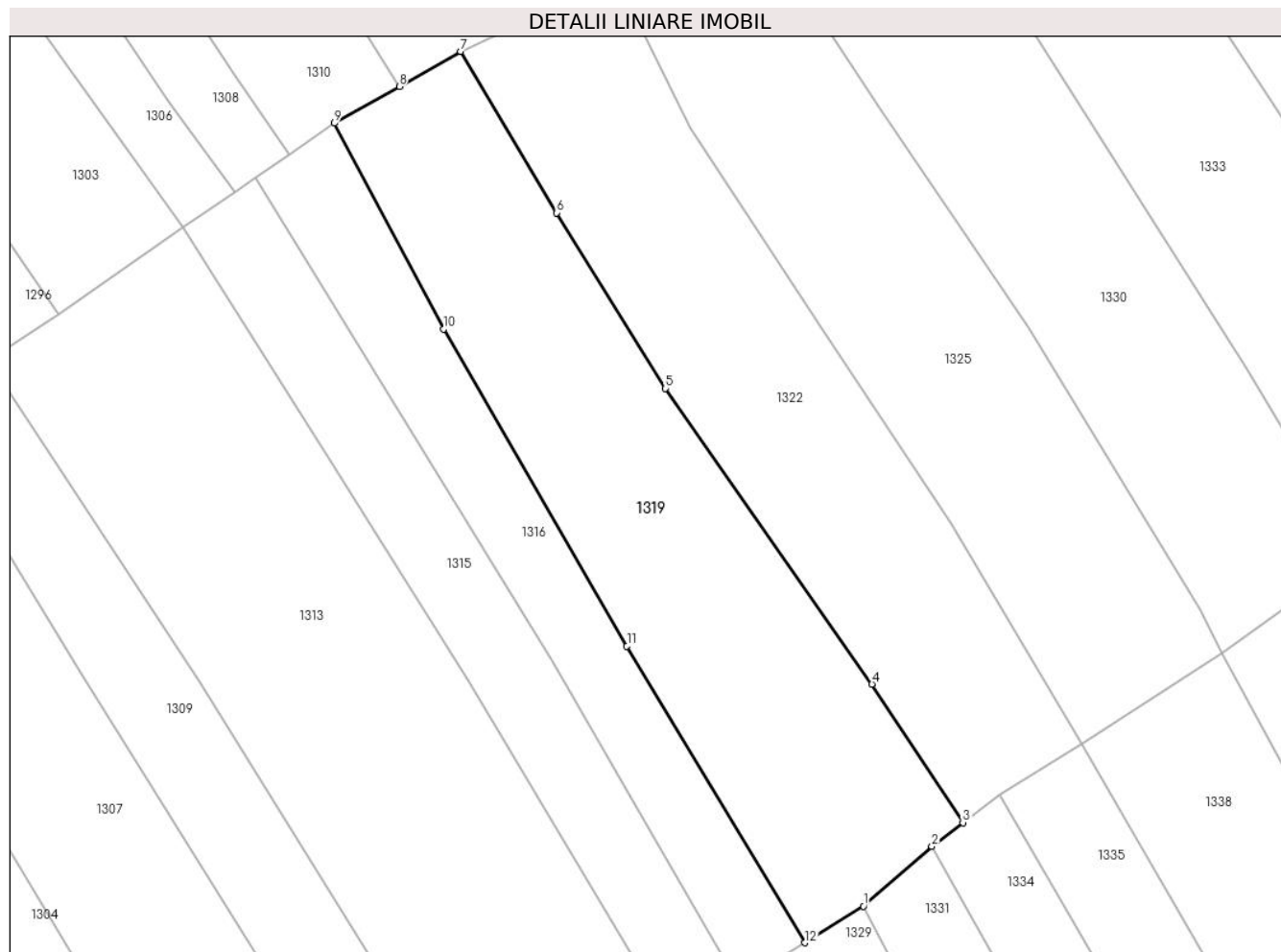
Inscrieri privind dezmembramintele dreptului de proprietate, drepturi reale de garanție și sarcini	Referințe
NU SUNT	

Anexa Nr. 1 La Partea I

Teren

Nr cadastral	Suprafața (mp)*	Observații / Referințe
	6.557	

* Suprafața este determinată în planul de proiecție Stereo 70.



Date referitoare la teren

Crt	Categorie folosință	Intravilan	Suprafața (mp)	Tarla	Parcelă	Nr. topo	Observații / Referințe
1	faneata	NU	6.557	-	-	-	Braniova, Nr. Cad. 560; 561, din planul cadastral 1:2880, editia 1874 - Cuptoare

Lungime Segmente

1) Valorile lungimilor segmentelor sunt obținute din proiecție în plan.

Punct început	X / Y	Punct sfârșit	X / Y	Lungime segment (** (m)
1	286.588,533 392.834,513	2	286.602,427 392.846,59	18.409
2	286.602,427 392.846,59	3	286.608,69 392.851,405	7.9
3	286.608,69 392.851,405	4	286.590,27 392.879,421	33.528
4	286.590,27 392.879,421	5	286.548,42 392.939,281	73.039
5	286.548,42 392.939,281	6	286.526,404 392.974,834	41.817

Punct început	X / Y	Punct sfârșit	X / Y	Lungime segment (** (m)
6	286.526,404 392.974,834	7	286.506,925 393.007,497	38.031
7	286.506,925 393.007,497	8	286.494,488 393.000,43	14.305
8	286.494,488 393.000,43	9	286.481,356 392.992,966	15.105
9	286.481,356 392.992,966	10	286.503,423 392.951,285	47.163
10	286.503,423 392.951,285	11	286.540,588 392.887,146	74.129
11	286.540,588 392.887,146	12	286.576,669 392.827,086	70.065
12	286.576,669 392.827,086	1	286.588,533 392.834,513	13.997

** Lungimile segmentelor sunt determinate în planul de proiecție Stereo 70 și sunt rotunjite la 1 milimetru.

*** Distanța dintre puncte este formată din segmente cumulate ce sunt mai mici decât valoarea 1 milimetru.

**DATE DESPRE IMOBILUL NR. 1320**

Oficiul de Cadastru și Publicitate Imobiliară CARAS-SEVERIN
Biroul de Cadastru și Publicitate Imobiliară Caransebes

A. Partea I. Descrierea imobilului

TEREN Extravilan

Adresa: Jud. Caraș-Severin

Nr. Crt	Nr cadastral Nr. topografic	Suprafața* (mp)	Observații / Referințe
A1		6.146	Sector cadastral:54 Teren neimprejmuit;

B. Partea II. Proprietari și acte

Inscrieri privitoare la dreptul de proprietate și alte drepturi reale		Referințe
865 / 30/05/2023		
Act Normativ nr. 7, din 13/03/1996 emis de Parlamentul Romaniei;		
B1	Intabulare, drept de PROPRIETATE, dobandit prin Lege, cota actuala 1/1 1) NEIDENTIFICAT NEIDENTIFICAT	A1
Act Normativ nr. 7, din 13/03/1996 emis de Parlamentul Romaniei (Adeverinta nr. 1747/03.05.2023, emisa de Primaria Comunei Cornea);		
B2	Se noteaza posesia factica in favoarea lui 1) JURESCU MOISA	A1

C. Partea III. SARCINI .

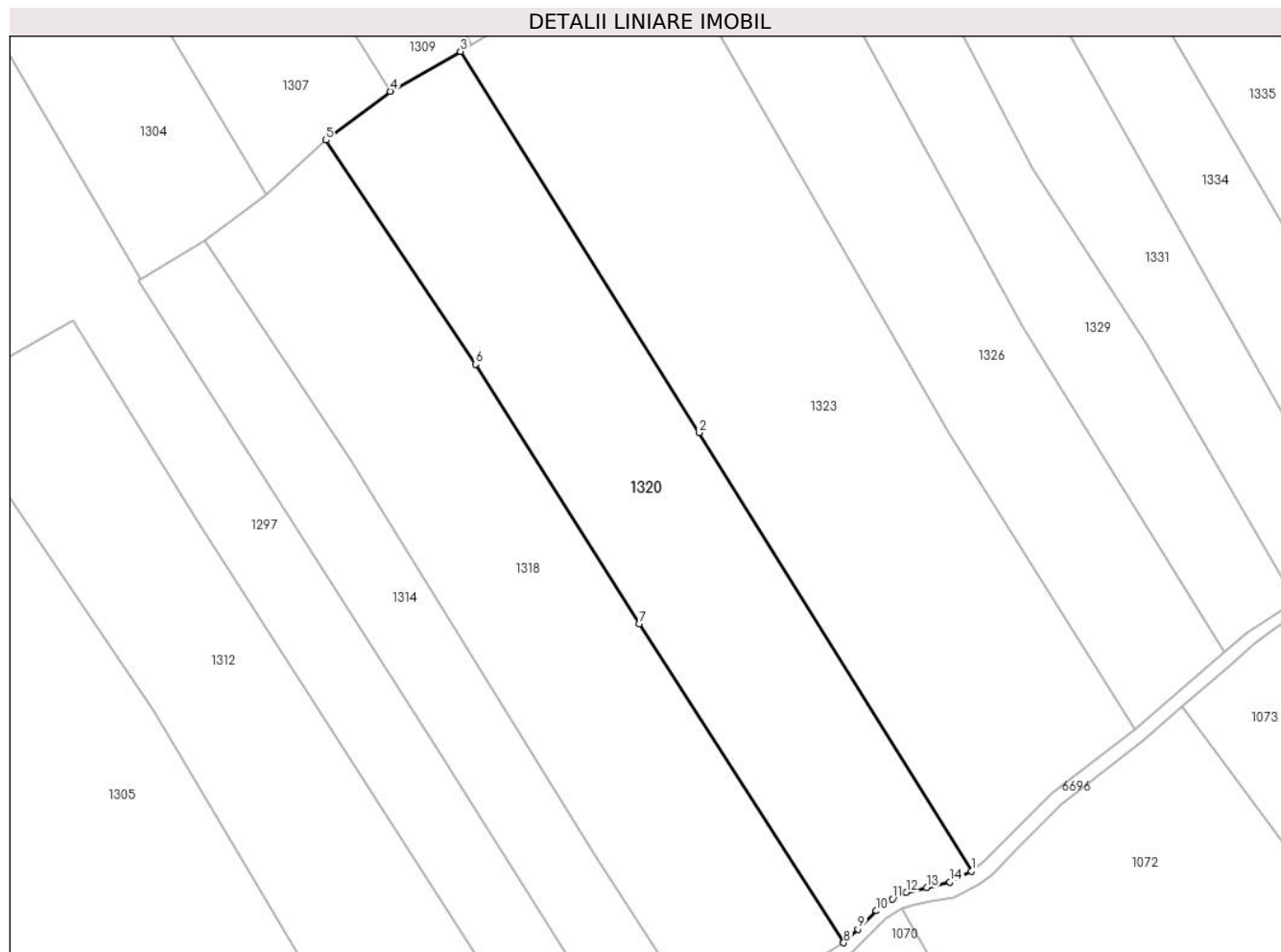
Inscrieri privind dezmembramintele dreptului de proprietate, drepturi reale de garanție și sarcini	Referințe
NU SUNT	

Anexa Nr. 1 La Partea I

Teren

Nr cadastral	Suprafața (mp)*	Observații / Referințe
	6.146	

* Suprafața este determinată în planul de proiecție Stereo 70.



Date referitoare la teren

Crt	Categorie folosință	Intravilan	Suprafața (mp)	Tarla	Parcelă	Nr. topo	Observații / Referințe
1	faneata	NU	6.146	-	-	-	Braniova, Nr. Cad. 540, din planul cadastral 1:2880, editia 1874 - Cuptoare

Lungime Segmente

1) Valorile lungimilor segmentelor sunt obținute din proiecție în plan.

Punct început	X / Y	Punct sfârșit	X / Y	Lungime segment (** (m)
1	286.614,199 392.617,64	2	286.558,319 392.707,599	105.902
2	286.558,319 392.707,599	3	286.509,236 392.785,818	92.344
3	286.509,236 392.785,818	4	286.494,838 392.777,615	16.571
4	286.494,838 392.777,615	5	286.481,661 392.767,647	16.522
5	286.481,661 392.767,647	6	286.512,329 392.721,622	55.306

Punct început	X / Y	Punct sfârșit	X / Y	Lungime segment (** (m)
6	286.512,329 392.721,622	7	286.545,994 392.668,401	62.975
7	286.545,994 392.668,401	8	286.587,984 392.602,933	77.776
8	286.587,984 392.602,933	9	286.590,924 392.605,738	4.064
9	286.590,924 392.605,738	10	286.594,703 392.609,477	5.316
10	286.594,703 392.609,477	11	286.597,99 392.611,926	4.099
11	286.597,99 392.611,926	12	286.600,886 392.613,242	3.18
12	286.600,886 392.613,242	13	286.605,025 392.614,236	4.257
13	286.605,025 392.614,236	14	286.609,815 392.615,391	4.927
14	286.609,815 392.615,391	1	286.614,199 392.617,64	4.928

** Lungimile segmentelor sunt determinate în planul de proiecție Stereo 70 și sunt rotunjite la 1 milimetru.

*** Distanța dintre puncte este formată din segmente cumulate ce sunt mai mici decât valoarea 1 milimetru.

**DATE DESPRE IMOBILUL NR. 1321**

Oficiul de Cadastru și Publicitate Imobiliară CARAS-SEVERIN
Biroul de Cadastru și Publicitate Imobiliară Caransebes

A. Partea I. Descrierea imobilului

TEREN Extravilan

Adresa: Jud. Caraș-Severin

Nr. Crt	Nr cadastral Nr. topografic	Suprafața* (mp)	Observații / Referințe
A1		2.755	Sector cadastral:54 Teren neimprijmit;

B. Partea II. Proprietari și acte

Inscrieri privitoare la dreptul de proprietate și alte drepturi reale		Referințe
892 / 30/05/2023		
Act Normativ nr. 7, din 13/03/1996 emis de Parlamentul Romaniei;		
B1	Intabulare, drept de PROPRIETATE, dobandit prin Lege, cota actuala 1/1 1) NEIDENTIFICAT NEIDENTIFICAT	A1
Act Normativ nr. 7, din 13/03/1996 emis de Parlamentul Romaniei (Adeverinta nr. 1765/03.05.2023, emisa de Primaria Comunei Cornea);		
B2	Se noteaza posesia factica in favoarea lui 1) BRABETE AUREL	A1

C. Partea III. SARCINI .

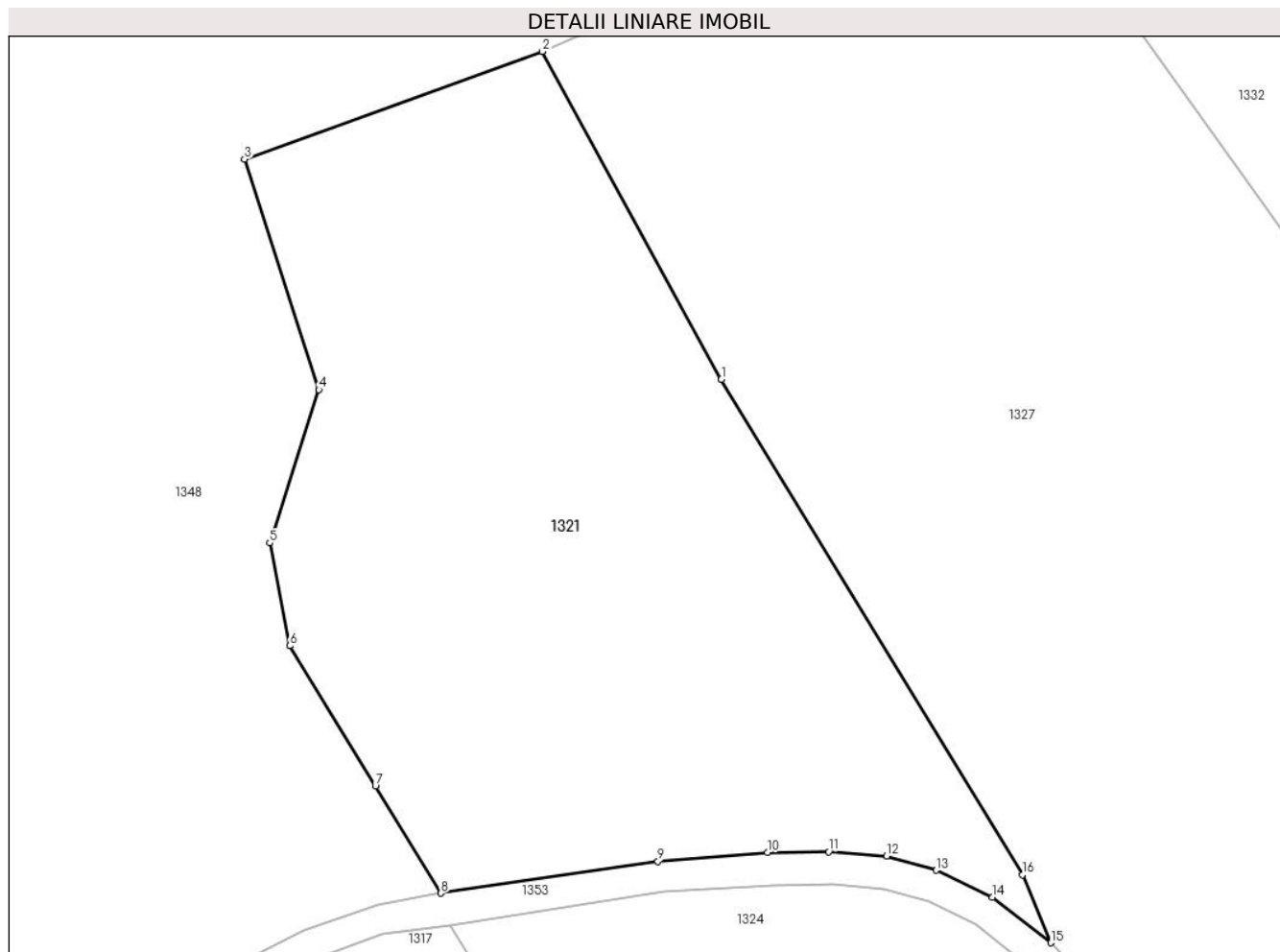
Inscrieri privind dezmembramintele dreptului de proprietate, drepturi reale de garanție și sarcini	Referințe
NU SUNT	

Anexa Nr. 1 La Partea I

Teren

Nr cadastral	Suprafața (mp)*	Observații / Referințe
	2.755	

* Suprafața este determinată în planul de proiecție Stereo 70.



Date referitoare la teren

Crt	Categorie folosință	Intravilan	Suprafața (mp)	Tarla	Parcelă	Nr. topo	Observații / Referințe
1	faneata	NU	2.755	-	-	-	Vartop, Nr. Cad. 566/1, din planul cadastral 1:2880, editia 1874 - Cuptoare

Lungime Segmente

1) Valorile lungimilor segmentelor sunt obținute din proiecție în plan.

Punct început	X / Y	Punct sfârșit	X / Y	Lungime segment (** (m)
1	286.574,344 393.144,851	2	286.558,956 393.173,009	32.088
2	286.558,956 393.173,009	3	286.533,353 393.163,755	27.224
3	286.533,353 393.163,755	4	286.539,756 393.143,965	20.8
4	286.539,756 393.143,965	5	286.535,523 393.130,812	13.817
5	286.535,523 393.130,812	6	286.537,235 393.121,984	8.992

Punct început	X / Y	Punct sfârşit	X / Y	Lungime segment (** (m)
6	286.537,235 393.121,984	7	286.544,604 393.109,934	14.125
7	286.544,604 393.109,934	8	286.550,237 393.100,742	10.781
8	286.550,237 393.100,742	9	286.568,897 393.103,482	18.861
9	286.568,897 393.103,482	10	286.578,297 393.104,229	9.43
10	286.578,297 393.104,229	11	286.583,561 393.104,304	5.264
11	286.583,561 393.104,304	12	286.588,56 393.103,939	5.012
12	286.588,56 393.103,939	13	286.592,816 393.102,708	4.43
13	286.592,816 393.102,708	14	286.597,654 393.100,397	5.362
14	286.597,654 393.100,397	15	286.602,676 393.096,49	6.363
15	286.602,676 393.096,49	16	286.600,23 393.102,33	6.332
16	286.600,23 393.102,33	1	286.574,344 393.144,851	49.78

** Lungimile segmentelor sunt determinate în planul de proiecţie Stereo 70 şi sunt rotunjite la 1 milimetru.

*** Distanţa dintre puncte este formată din segmente cumulate ce sunt mai mici decât valoarea 1 milimetru.

**DATE DESPRE IMOBILUL NR. 1322**

Oficiul de Cadastru și Publicitate Imobiliară CARAS-SEVERIN
Biroul de Cadastru și Publicitate Imobiliară Caransebes

A. Partea I. Descrierea imobilului

TEREN Extravilan

Adresa: Jud. Caraș-Severin

Nr. Crt	Nr cadastral Nr. topografic	Suprafața* (mp)	Observații / Referințe
A1		5.899	Sector cadastral:54 Teren neimprijmit;

B. Partea II. Proprietari și acte

Inscrieri privitoare la dreptul de proprietate și alte drepturi reale		Referințe
877 / 30/05/2023		
Act Normativ nr. 7, din 13/03/1996 emis de Parlamentul Romaniei;		
B1	Intabulare, drept de PROPRIETATE, dobandit prin Lege, cota actuala 1/1 1) NEIDENTIFICAT NEIDENTIFICAT	A1
Act Normativ nr. 7, din 13/03/1996 emis de Parlamentul Romaniei (Adeverinta nr. 1754/03.05.2023, emisa de Primaria Comunei Cornea);		
B2	Se noteaza posesia factica in favoarea lui 1) ORZESCU ELENA-SILVICA	A1

C. Partea III. SARCINI .

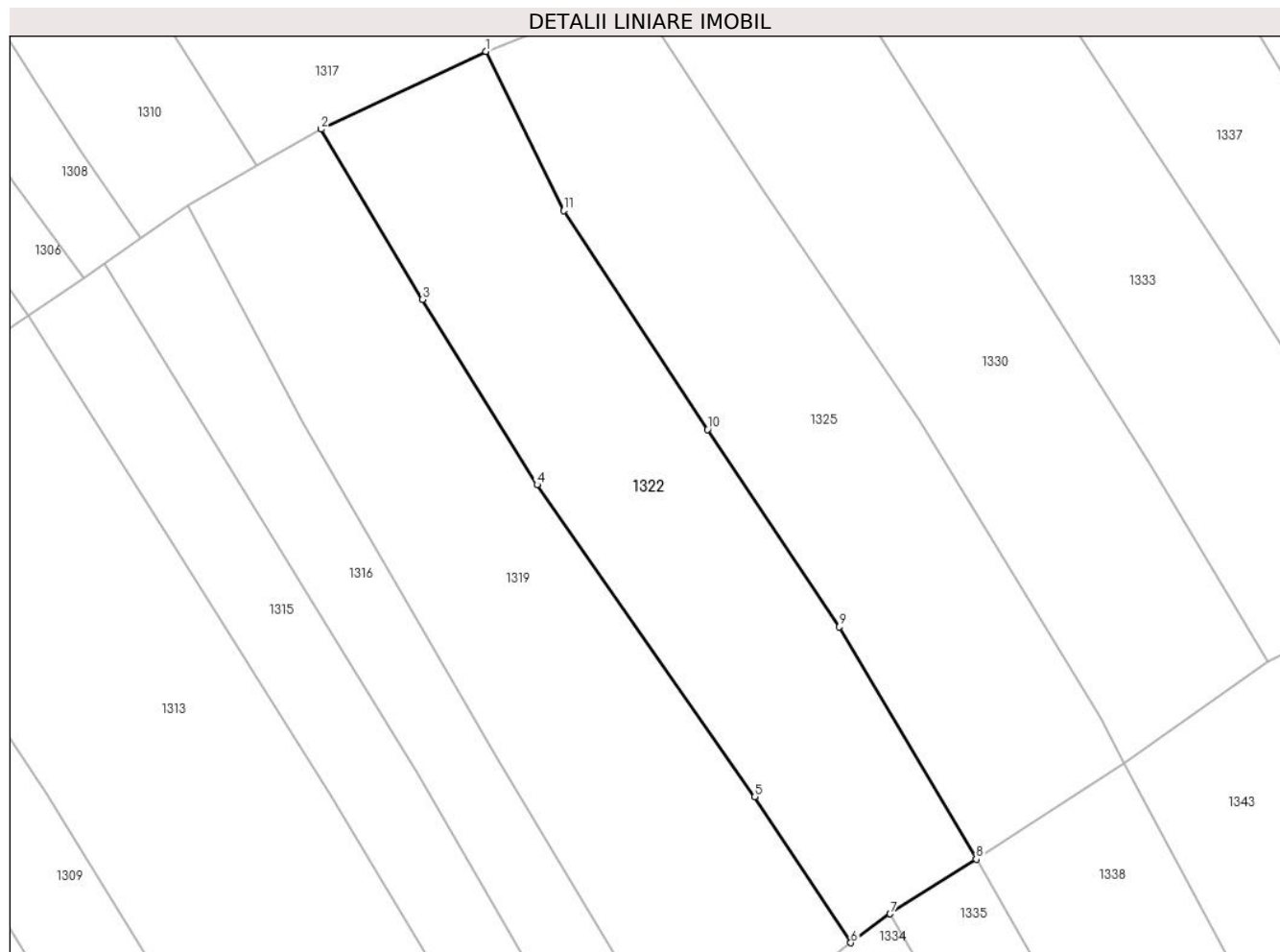
Inscrieri privind dezmembramintele dreptului de proprietate, drepturi reale de garanție și sarcini	Referințe
NU SUNT	

Anexa Nr. 1 La Partea I

Teren

Nr cadastral	Suprafața (mp)*	Observații / Referințe
	5.899	

* Suprafața este determinată în planul de proiecție Stereo 70.



Date referitoare la teren

Crt	Categorie folosință	Intravilan	Suprafața (mp)	Tarla	Parcelă	Nr. topo	Observații / Referințe
1	faneata	NU	5.899	-	-	-	Braniova, Nr. Cad. 562; 563, din planul cadastral 1:2880, editia 1874 - Cuptoare

Lungime Segmente

1) Valorile lungimilor segmentelor sunt obținute din proiecție în plan.

Punct început	X / Y	Punct sfârșit	X / Y	Lungime segment (** (m)
1	286.538,598 393.022,423	2	286.506,925 393.007,497	35.014
2	286.506,925 393.007,497	3	286.526,404 392.974,834	38.031
3	286.526,404 392.974,834	4	286.548,42 392.939,281	41.817
4	286.548,42 392.939,281	5	286.590,27 392.879,421	73.039
5	286.590,27 392.879,421	6	286.608,69 392.851,405	33.528

Punct început	X / Y	Punct sfârșit	X / Y	Lungime segment (** (m)
6	286.608,69 392.851,405	7	286.616,227 392.856,966	9.367
7	286.616,227 392.856,966	8	286.632,802 392.867,429	19.601
8	286.632,802 392.867,429	9	286.606,454 392.912,019	51.792
9	286.606,454 392.912,019	10	286.581,187 392.949,89	45.526
10	286.581,187 392.949,89	11	286.553,554 392.991,863	50.252
11	286.553,554 392.991,863	1	286.538,598 393.022,423	34.024

** Lungimile segmentelor sunt determinate în planul de proiecție Stereo 70 și sunt rotunjite la 1 milimetru.

*** Distanța dintre puncte este formată din segmente cumulate ce sunt mai mici decât valoarea 1 milimetru.

**DATE DESPRE IMOBILUL NR. 1323**

Oficiul de Cadastru și Publicitate Imobiliară CARAS-SEVERIN
Biroul de Cadastru și Publicitate Imobiliară Caransebes

A. Partea I. Descrierea imobilului

TEREN Extravilan

Adresa: Jud. Caraș-Severin

Nr. Crt	Nr cadastral Nr. topografic	Suprafața* (mp)	Observații / Referințe
A1		8.722	Sector cadastral:54 Teren neimpregmuit;

B. Partea II. Proprietari și acte

Inscrieri privitoare la dreptul de proprietate și alte drepturi reale		Referințe
864 / 30/05/2023		
Act Normativ nr. 7, din 13/03/1996 emis de Parlamentul Romaniei;		
B1	Intabulare, drept de PROPRIETATE, dobandit prin Lege, cota actuala 1/1 1) NEIDENTIFICAT NEIDENTIFICAT	A1
Act Normativ nr. 7, din 13/03/1996 emis de Parlamentul Romaniei (Adeverinta nr. 1746/03.05.2023, emisa de Primaria Comunei Cornea);		
B2	Se noteaza posesia factica in favoarea lui 1) LOZICI ANII	A1

C. Partea III. SARCINI .

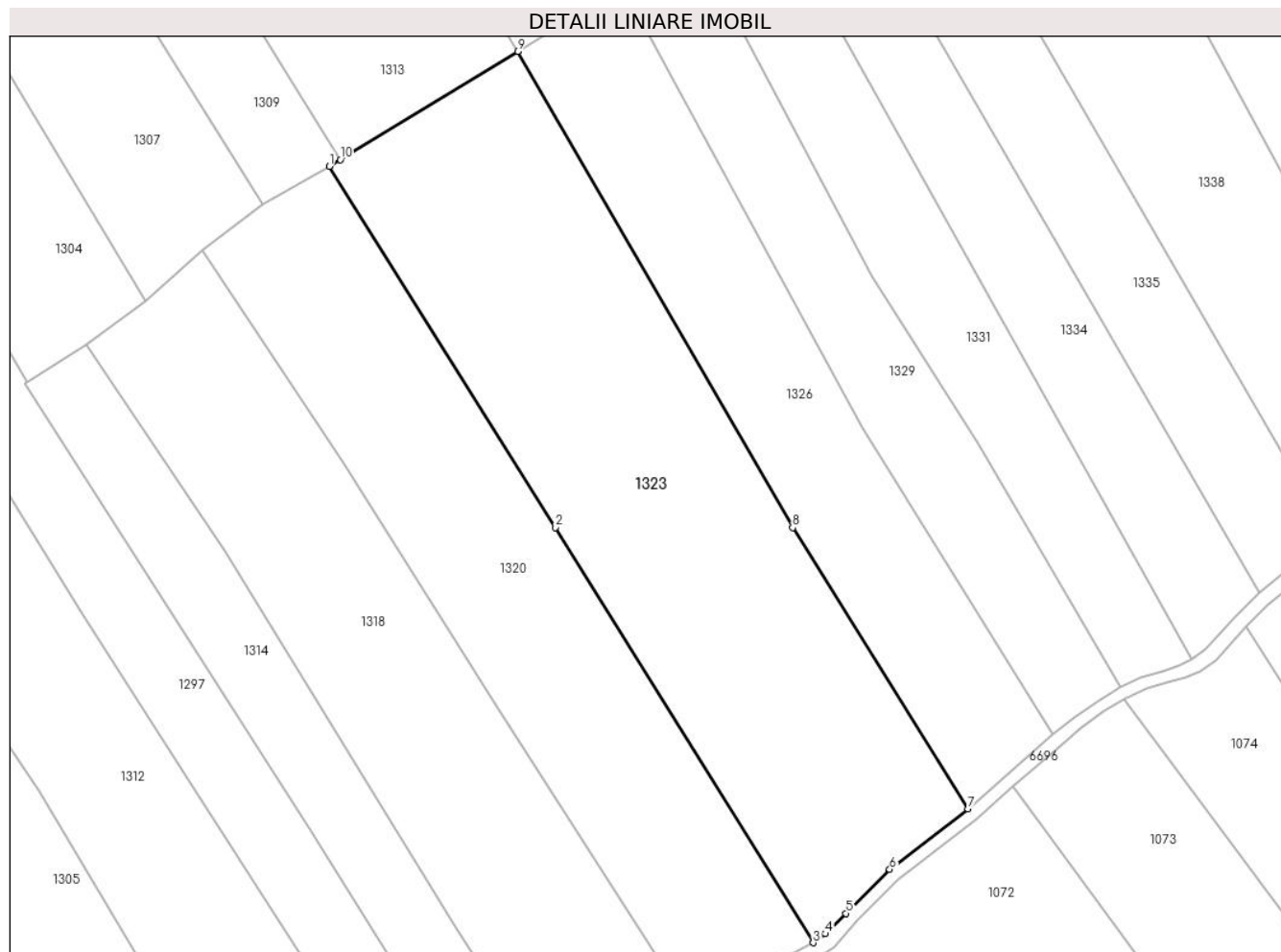
Inscrieri privind dezmembramintele dreptului de proprietate, drepturi reale de garanție și sarcini	Referințe
NU SUNT	

Anexa Nr. 1 La Partea I

Teren

Nr cadastral	Suprafața (mp)*	Observații / Referințe
	8.722	

* Suprafața este determinată în planul de proiecție Stereo 70.



Date referitoare la teren

Crt	Categorie folosință	Intravilan	Suprafața (mp)	Tarla	Parcelă	Nr. topo	Observații / Referințe
1	faneata	NU	8.722	-	-	-	Braniova, Nr. Cad. 539, Partial 538, din planul cadastral 1:2880, editia 1874 - Cuptoare

Lungime Segmente

1) Valorile lungimilor segmentelor sunt obținute din proiecție în plan.

Punct început	X / Y	Punct sfârșit	X / Y	Lungime segment (** (m)
1	286.509,236 392.785,818	2	286.558,319 392.707,599	92.344
2	286.558,319 392.707,599	3	286.614,199 392.617,64	105.902
3	286.614,199 392.617,64	4	286.616,861 392.619,591	3.3
4	286.616,861 392.619,591	5	286.621,283 392.624,016	6.256
5	286.621,283 392.624,016	6	286.630,771 392.633,55	13.451

Punct început	X / Y	Punct sfârșit	X / Y	Lungime segment (** (m)
6	286.630,771 392.633,55	7	286.647,776 392.646,642	21.46
7	286.647,776 392.646,642	8	286.609,704 392.707,565	71.84
8	286.609,704 392.707,565	9	286.550,102 392.810,71	119.127
9	286.550,102 392.810,71	10	286.511,634 392.787,279	45.042
10	286.511,634 392.787,279	1	286.509,236 392.785,818	2.808

** Lungimile segmentelor sunt determinate în planul de proiecție Stereo 70 și sunt rotunjite la 1 milimetru.

*** Distanța dintre puncte este formată din segmente cumulate ce sunt mai mici decât valoarea 1 milimetru.

**DATE DESPRE IMOBILUL NR. 1324**

Oficiul de Cadastru și Publicitate Imobiliară CARAS-SEVERIN
Biroul de Cadastru și Publicitate Imobiliară Caransebes

A. Partea I. Descrierea imobilului

TEREN Extravilan

Adresa: Jud. Caraș-Severin

Nr. Crt	Nr cadastral Nr. topografic	Suprafața* (mp)	Observații / Referințe
A1		2.008	Sector cadastral:54 Teren neimprijmit;

B. Partea II. Proprietari și acte

Inscrieri privitoare la dreptul de proprietate și alte drepturi reale		Referințe
891 / 30/05/2023		
Act Normativ nr. 7, din 13/03/1996 emis de Parlamentul Romaniei;		
B1	Intabulare, drept de PROPRIETATE, dobandit prin Lege, cota actuala 1/1 1) NEIDENTIFICAT NEIDENTIFICAT	A1
Act Normativ nr. 7, din 13/03/1996 emis de Parlamentul Romaniei (Adeverinta nr. 1764/03.05.2023, emisa de Primaria Comunei Cornea);		
B2	Se noteaza posesia factica in favoarea lui 1) BRABETE AUREL	A1

C. Partea III. SARCINI .

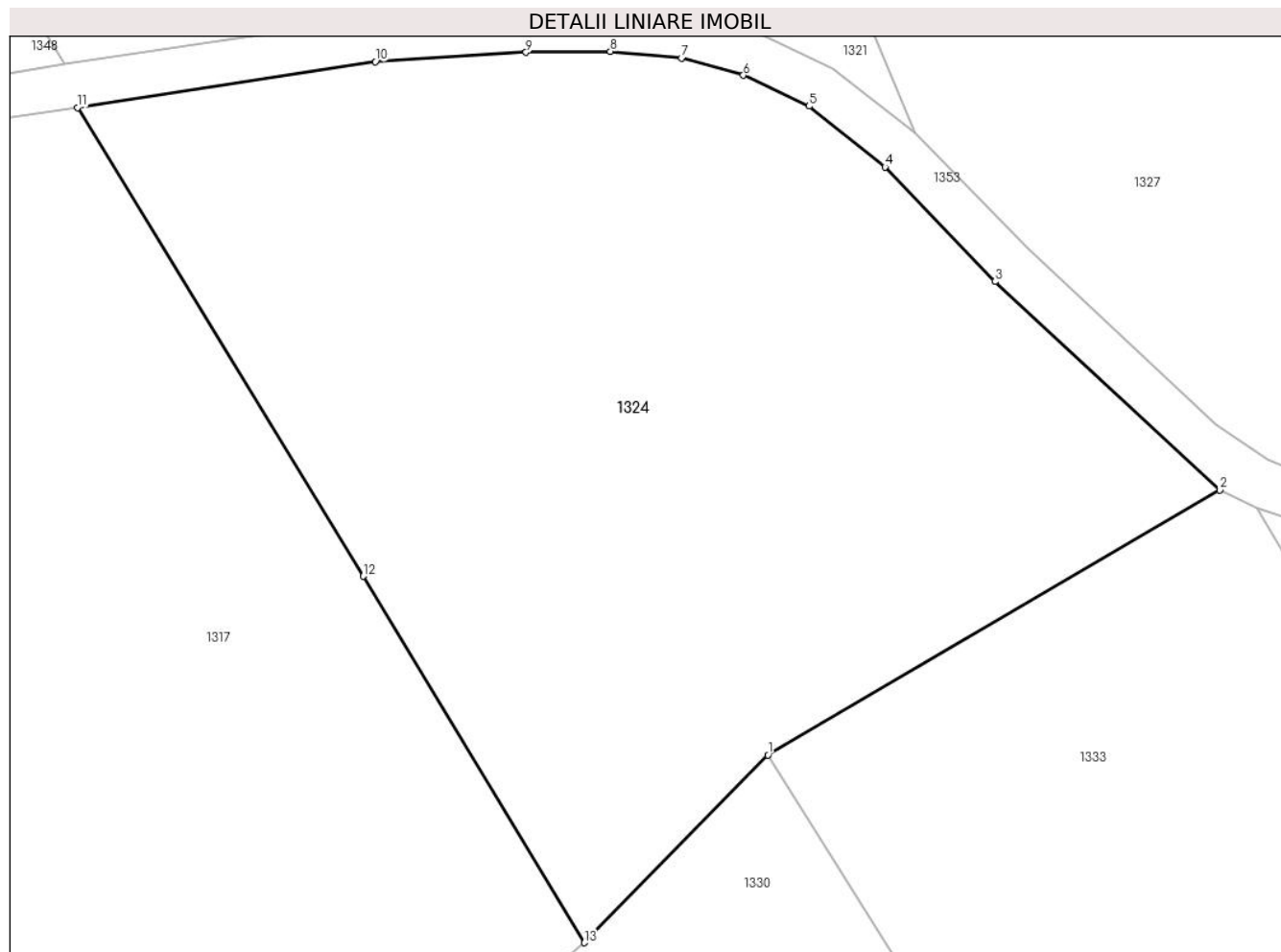
Inscrieri privind dezmembramintele dreptului de proprietate, drepturi reale de garanție și sarcini	Referințe
NU SUNT	

Anexa Nr. 1 La Partea I

Teren

Nr cadastral	Suprafața (mp)*	Observații / Referințe
	2.008	

* Suprafața este determinată în planul de proiecție Stereo 70.



Date referitoare la teren

Crt	Categorie folosință	Intravilan	Suprafața (mp)	Tarla	Parcelă	Nr. topo	Observații / Referințe
1	faneata	NU	2.008	-	-	-	Braniova, Nr. Cad. 566/2, din planul cadastral 1:2880, editia 1874 - Cuptoare

Lungime Segmente

1) Valorile lungimilor segmentelor sunt obținute din proiecție în plan.

Punct început	X / Y	Punct sfârșit	X / Y	Lungime segment (** (m)
1	286.593,63 393.058,167	2	286.621,498 393.074,479	32.291
2	286.621,498 393.074,479	3	286.607,63 393.087,319	18.898
3	286.607,63 393.087,319	4	286.600,85 393.094,378	9.788
4	286.600,85 393.094,378	5	286.596,163 393.098,118	5.996
5	286.596,163 393.098,118	6	286.592,112 393.100,026	4.478

Punct început	X / Y	Punct sfârșit	X / Y	Lungime segment (** (m)
6	286.592,112 393.100,026	7	286.588,31 393.101,085	3.947
7	286.588,31 393.101,085	8	286.583,918 393.101,494	4.411
8	286.583,918 393.101,494	9	286.578,72 393.101,433	5.198
9	286.578,72 393.101,433	10	286.569,432 393.100,87	9.305
10	286.569,432 393.100,87	11	286.551,068 393.098,031	18.582
11	286.551,068 393.098,031	12	286.568,678 393.069,17	33.81
12	286.568,678 393.069,17	13	286.582,316 393.046,602	26.368
13	286.582,316 393.046,602	1	286.593,63 393.058,167	16.179

** Lungimile segmentelor sunt determinate în planul de proiecție Stereo 70 și sunt rotunjite la 1 milimetru.

*** Distanța dintre puncte este formată din segmente cumulate ce sunt mai mici decât valoarea 1 milimetru.

**DATE DESPRE IMOBILUL NR. 1325**

Oficiul de Cadastru și Publicitate Imobiliară CARAS-SEVERIN
Biroul de Cadastru și Publicitate Imobiliară Caransebes

A. Partea I. Descrierea imobilului

TEREN Extravilan

Adresa: Jud. Caraș-Severin

Nr. Crt	Nr cadastral Nr. topografic	Suprafața* (mp)	Observații / Referințe
A1		6.058	Sector cadastral:54 Teren neimpregmuit;

B. Partea II. Proprietari și acte

Inscrieri privitoare la dreptul de proprietate și alte drepturi reale		Referințe
876 / 30/05/2023		
Act Normativ nr. 7, din 13/03/1996 emis de Parlamentul Romaniei;		
B1	Intabulare, drept de PROPRIETATE, dobandit prin Lege, cota actuala 1/1 1) NEIDENTIFICAT NEIDENTIFICAT	A1
Act Normativ nr. 7, din 13/03/1996 emis de Parlamentul Romaniei (Adeverinta nr. 2380/23.05.2023, emisa de Primaria Comunei Cornea);		
B2	Se noteaza posesia factica in favoarea lui 1) JURESCU MOISA	A1

C. Partea III. SARCINI .

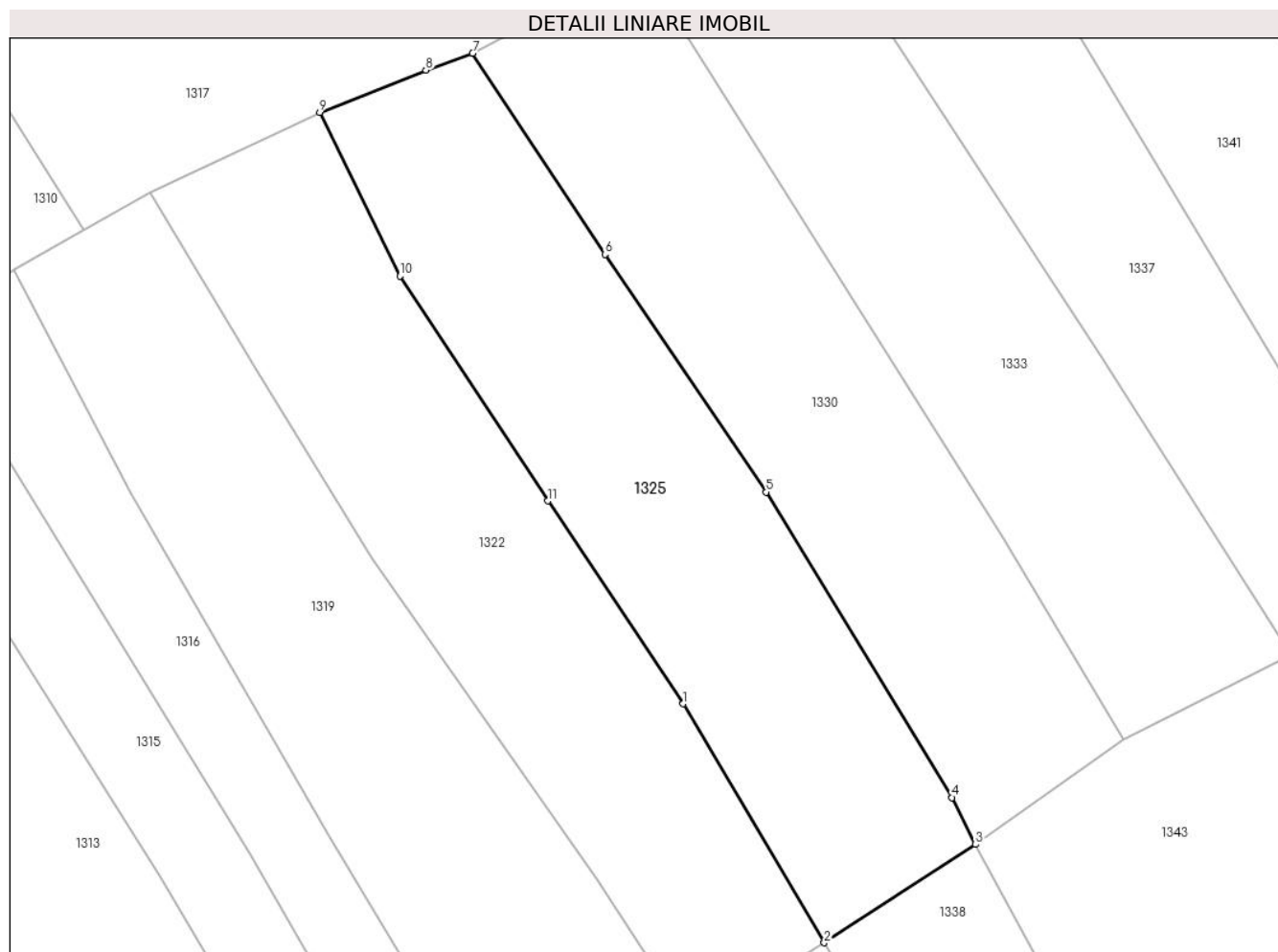
Inscrieri privind dezmembramintele dreptului de proprietate, drepturi reale de garanție și sarcini	Referințe
NU SUNT	

Anexa Nr. 1 La Partea I

Teren

Nr cadastral	Suprafața (mp)*	Observații / Referințe
	6.058	

* Suprafața este determinată în planul de proiecție Stereo 70.



Date referitoare la teren

Crt	Categorie folosință	Intravilan	Suprafața (mp)	Tarla	Parcelă	Nr. topo	Observații / Referințe
1	faneata	NU	6.058	-	-	-	Braniova, Nr. Cad. 564; 565, din planul cadastral 1:2880, editia 1874 - Cuptoare

Lungime Segmente

1) Valorile lungimilor segmentelor sunt obținute din proiecție în plan.

Punct început	X / Y	Punct sfârșit	X / Y	Lungime segment (** (m)
1	286.606,454 392.912,019	2	286.632,802 392.867,429	51.792
2	286.632,802 392.867,429	3	286.661,09 392.885,771	33.714
3	286.661,09 392.885,771	4	286.656,725 392.894,526	9.783
4	286.656,725 392.894,526	5	286.621,993 392.951,528	66.75
5	286.621,993 392.951,528	6	286.591,864 392.995,891	53.627

Punct început	X / Y	Punct sfârșit	X / Y	Lungime segment (** (m)
6	286.591,864 392.995,891	7	286.567,174 393.033,448	44.946
7	286.567,174 393.033,448	8	286.558,418 393.030,326	9.296
8	286.558,418 393.030,326	9	286.538,598 393.022,423	21.337
9	286.538,598 393.022,423	10	286.553,554 392.991,863	34.024
10	286.553,554 392.991,863	11	286.581,187 392.949,89	50.252
11	286.581,187 392.949,89	1	286.606,454 392.912,019	45.526

** Lungimile segmentelor sunt determinate în planul de proiecție Stereo 70 și sunt rotunjite la 1 milimetru.

*** Distanța dintre puncte este formată din segmente cumulate ce sunt mai mici decât valoarea 1 milimetru.

**DATE DESPRE IMOBILUL NR. 1326**

Oficiul de Cadastru și Publicitate Imobiliară CARAS-SEVERIN
Biroul de Cadastru și Publicitate Imobiliară Caransebes

A. Partea I. Descrierea imobilului

TEREN Extravilan

Adresa: Jud. Caraș-Severin

Nr. Crt	Nr cadastral Nr. topografic	Suprafața* (mp)	Observații / Referințe
A1		4.687	Sector cadastral:54 Teren neimprijmit;

B. Partea II. Proprietari și acte

Inscrieri privitoare la dreptul de proprietate și alte drepturi reale		Referințe
863 / 30/05/2023		
Act Normativ nr. 7, din 13/03/1996 emis de Parlamentul Romaniei;		
B1	Intabulare, drept de PROPRIETATE, dobandit prin Lege, cota actuala 1/1 1) NEIDENTIFICAT NEIDENTIFICAT	A1
Act Normativ nr. 7, din 13/03/1996 emis de Parlamentul Romaniei (Adeverinta nr. 1773/03.05.2023, emisa de Primaria Comunei Cornea);		
B2	Se noteaza posesia factica in favoarea lui 1) CRISTESCU LAZAR	A1

C. Partea III. SARCINI .

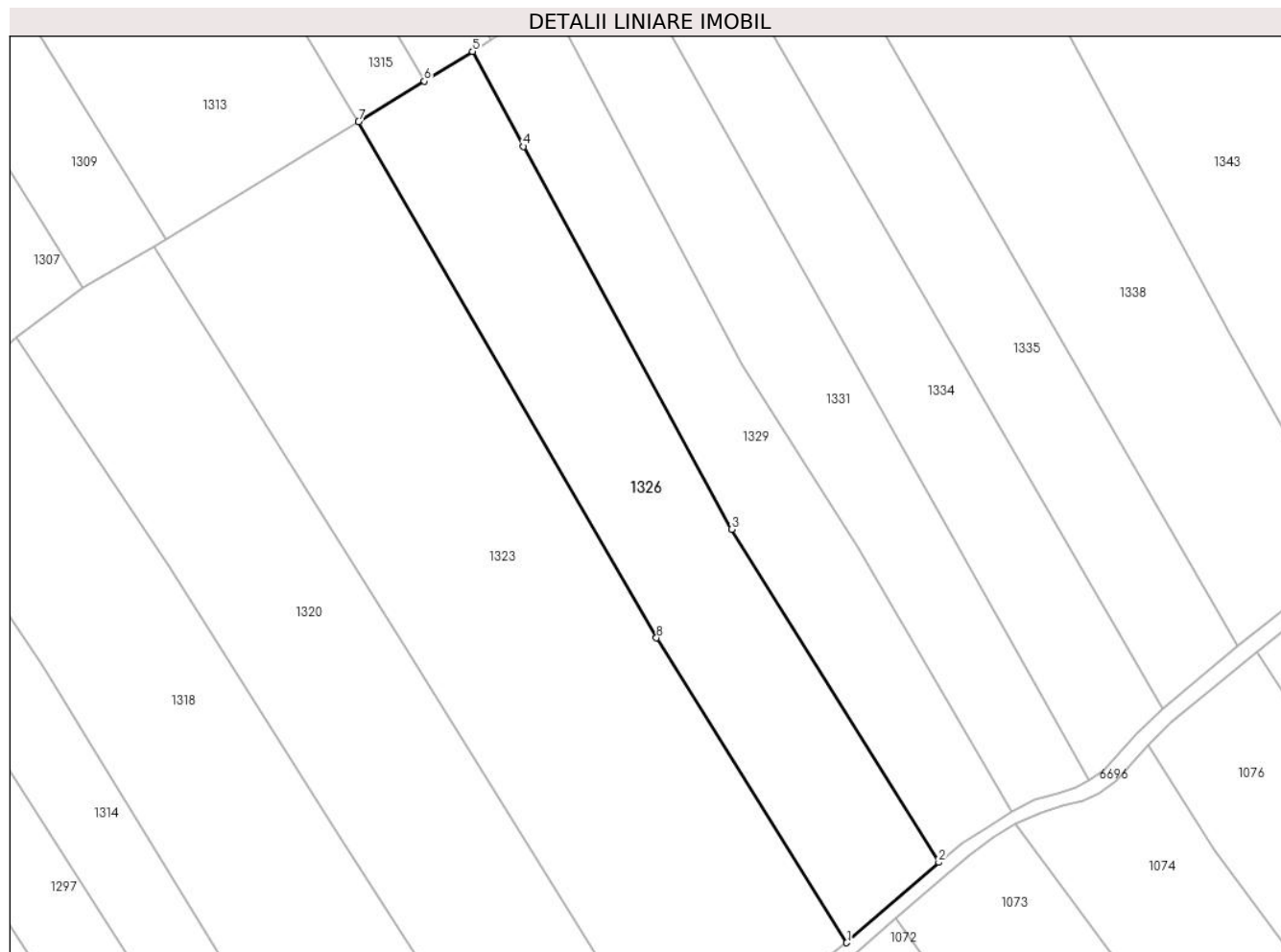
Inscrieri privind dezmembramintele dreptului de proprietate, drepturi reale de garanție și sarcini	Referințe
NU SUNT	

Anexa Nr. 1 La Partea I

Teren

Nr cadastral	Suprafața (mp)*	Observații / Referințe
	4.687	

* Suprafața este determinată în planul de proiecție Stereo 70.



Date referitoare la teren

Crt	Categorie folosință	Intravilan	Suprafața (mp)	Tarla	Parcelă	Nr. topo	Observații / Referințe
1	faneata	NU	4.687	-	-	-	Braniova, Nr. Cad. Partial 538, din planul cadastral 1:2880, editia 1874 - Cuptoare

Lungime Segmente

1) Valorile lungimilor segmentelor sunt obținute din proiecție în plan.

Punct început	X / Y	Punct sfârșit	X / Y	Lungime segment (** (m)
1	286.647,776 392.646,642	2	286.666,172 392.662,717	24.43
2	286.666,172 392.662,717	3	286.624,761 392.729,282	78.395
3	286.624,761 392.729,282	4	286.583,066 392.805,778	87.122
4	286.583,066 392.805,778	5	286.572,894 392.824,768	21.543
5	286.572,894 392.824,768	6	286.563,261 392.818,827	11.318

Punct început	X / Y	Punct sfârșit	X / Y	Lungime segment (** (m)
6	286.563,261 392.818,827	7	286.550,102 392.810,71	15.462
7	286.550,102 392.810,71	8	286.609,704 392.707,565	119.127
8	286.609,704 392.707,565	1	286.647,776 392.646,642	71.84

** Lungimile segmentelor sunt determinate în planul de proiecție Stereo 70 și sunt rotunjite la 1 milimetru.

*** Distanța dintre puncte este formată din segmente cumulate ce sunt mai mici decât valoarea 1 milimetru.

**DATE DESPRE IMOBILUL NR. 1327**

Oficiul de Cadastru și Publicitate Imobiliară CARAS-SEVERIN
Biroul de Cadastru și Publicitate Imobiliară Caransebes

A. Partea I. Descrierea imobilului

TEREN Extravilan

Nr. CF vechi:111-Cuptoare

Adresa: Jud. Caraș-Severin

Nr. Crt	Nr cadastral Nr. topografic	Suprafața* (mp)	Observații / Referințe
A1		5.864	Sector cadastral:54 Teren neimpregmuit;

B. Partea II. Proprietari și acte

Inscrieri privitoare la dreptul de proprietate și alte drepturi reale		Referințe
890 / 30/05/2023		
Act Normativ nr. 7, din 13/03/1996 emis de Parlamentul Romaniei;		
B1	Intabulare, drept de PROPRIETATE, dobandit prin Lege, cota actuala 1/1 1) NEIDENTIFICAT NEIDENTIFICAT	A1
Act Normativ nr. 7, din 13/03/1996 emis de Parlamentul Romaniei (Adeverinta nr. 1778/03.05.2023, emisa de Primaria Comunei Cornea);		
B2	Se noteaza posesia factica in favoarea lui 1) LUPULESCU STEFAN	A1

C. Partea III. SARCINI .

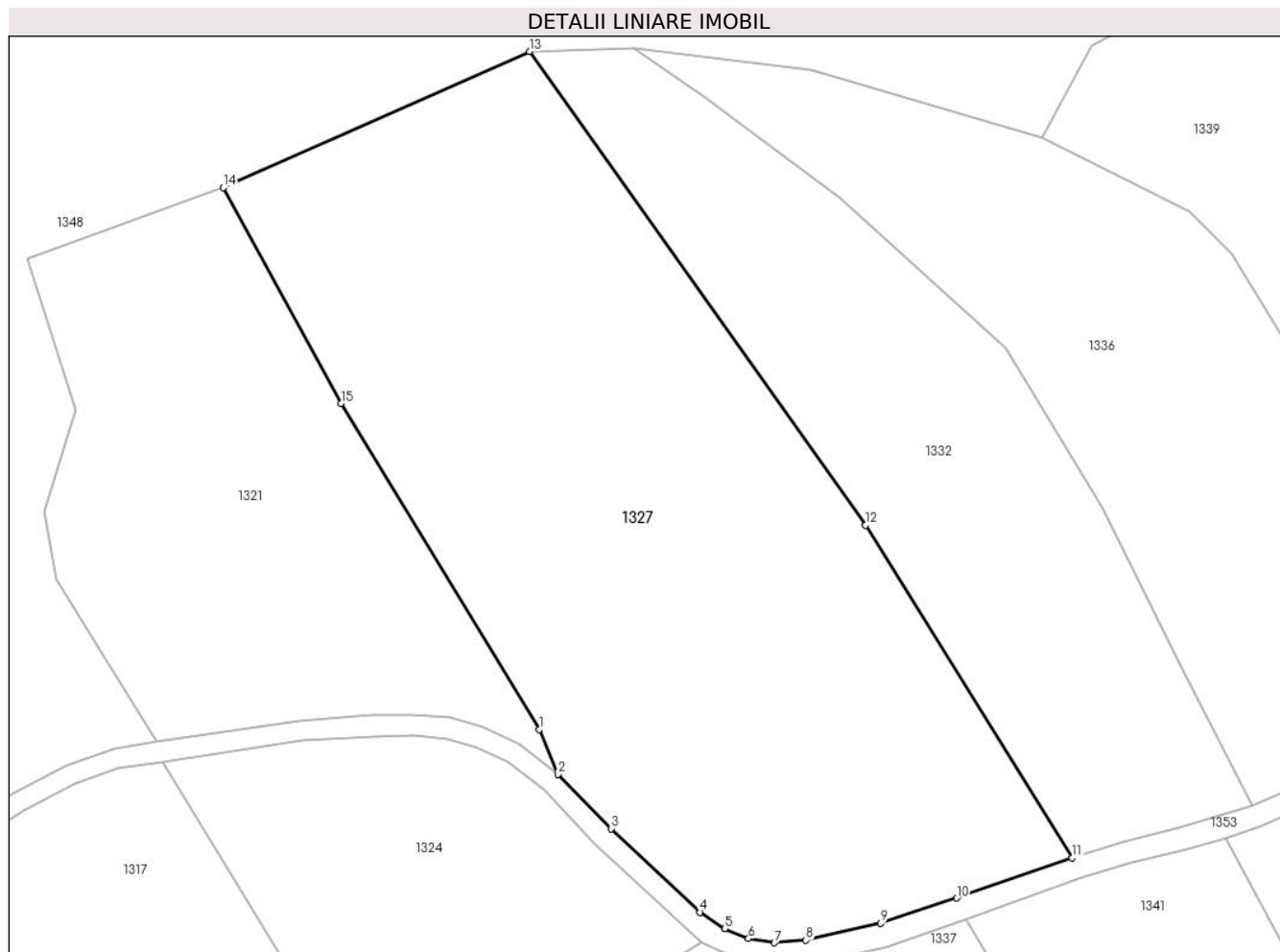
Inscrieri privind dezmembramintele dreptului de proprietate, drepturi reale de garanție și sarcini	Referințe
NU SUNT	

Anexa Nr. 1 La Partea I

Teren

Nr cadastral	Suprafața (mp)*	Observații / Referințe
	5.864	

* Suprafața este determinată în planul de proiecție Stereo 70.



Date referitoare la teren

Crt	Categorie folosință	Intravilan	Suprafața (mp)	Tarla	Parcelă	Nr. topo	Observații / Referințe
1	faneata	NU	5.864	-	-	158	Vartop, Nr. Cad. 569, din planul cadastral 1:2880, editia 1874 - Cuptoare

Lungime Segmente

1) Valorile lungimilor segmentelor sunt obținute din proiecție în plan.

Punct început	X / Y	Punct sfârșit	X / Y	Lungime segment (** (m)
1	286.600,23 393.102,33	2	286.602,676 393.096,49	6.332
2	286.602,676 393.096,49	3	286.609,662 393.089,389	9.961
3	286.609,662 393.089,389	4	286.621,253 393.078,482	15.915
4	286.621,253 393.078,482	5	286.624,457 393.076,332	3.859
5	286.624,457 393.076,332	6	286.627,586 393.075,046	3.382

Punct început	X / Y	Punct sfârșit	X / Y	Lungime segment (** (m)
6	286.627,586 393.075,046	7	286.630,954 393.074,503	3.412
7	286.630,954 393.074,503	8	286.635,067 393.074,83	4.126
8	286.635,067 393.074,83	9	286.644,851 393.077,042	10.031
9	286.644,851 393.077,042	10	286.654,756 393.080,342	10.441
10	286.654,756 393.080,342	11	286.669,876 393.085,575	16.0
11	286.669,876 393.085,575	12	286.642,875 393.128,968	51.108
12	286.642,875 393.128,968	13	286.598,973 393.190,784	75.82
13	286.598,973 393.190,784	14	286.558,956 393.173,009	43.787
14	286.558,956 393.173,009	15	286.574,344 393.144,851	32.088
15	286.574,344 393.144,851	1	286.600,23 393.102,33	49.78

** Lungimile segmentelor sunt determinate în planul de proiecție Stereo 70 și sunt rotunjite la 1 milimetru.

*** Distanța dintre puncte este formată din segmente cumulate ce sunt mai mici decât valoarea 1 milimetru.

**DATE DESPRE IMOBILUL NR. 1328**

Oficiul de Cadastru și Publicitate Imobiliară CARAS-SEVERIN
Biroul de Cadastru și Publicitate Imobiliară Caransebes

A. Partea I. Descrierea imobilului

TEREN Extravilan

Adresa: Jud. Caraș-Severin

Nr. Crt	Nr cadastral Nr. topografic	Suprafața* (mp)	Observații / Referințe
A1		2.988	Sector cadastral:54 Teren neimprijmit;

B. Partea II. Proprietari și acte

Inscrieri privitoare la dreptul de proprietate și alte drepturi reale		Referințe
852 / 30/05/2023		
Act Normativ nr. 7, din 13/03/1996 emis de Parlamentul Romaniei;		
B1	Intabulare, drept de PROPRIETATE, dobandit prin Lege, cota actuala 1/1 1) NEIDENTIFICAT NEIDENTIFICAT	A1
Act Normativ nr. 7, din 13/03/1996 emis de Parlamentul Romaniei (Adeverinta nr. 1734/03.05.2023, emisa de Primaria Comunei Cornea);		
B2	Se noteaza posesia factica in favoarea lui 1) ILIESCU PETRU	A1

C. Partea III. SARCINI .

Inscrieri privind dezmembramintele dreptului de proprietate, drepturi reale de garanție și sarcini	Referințe
NU SUNT	

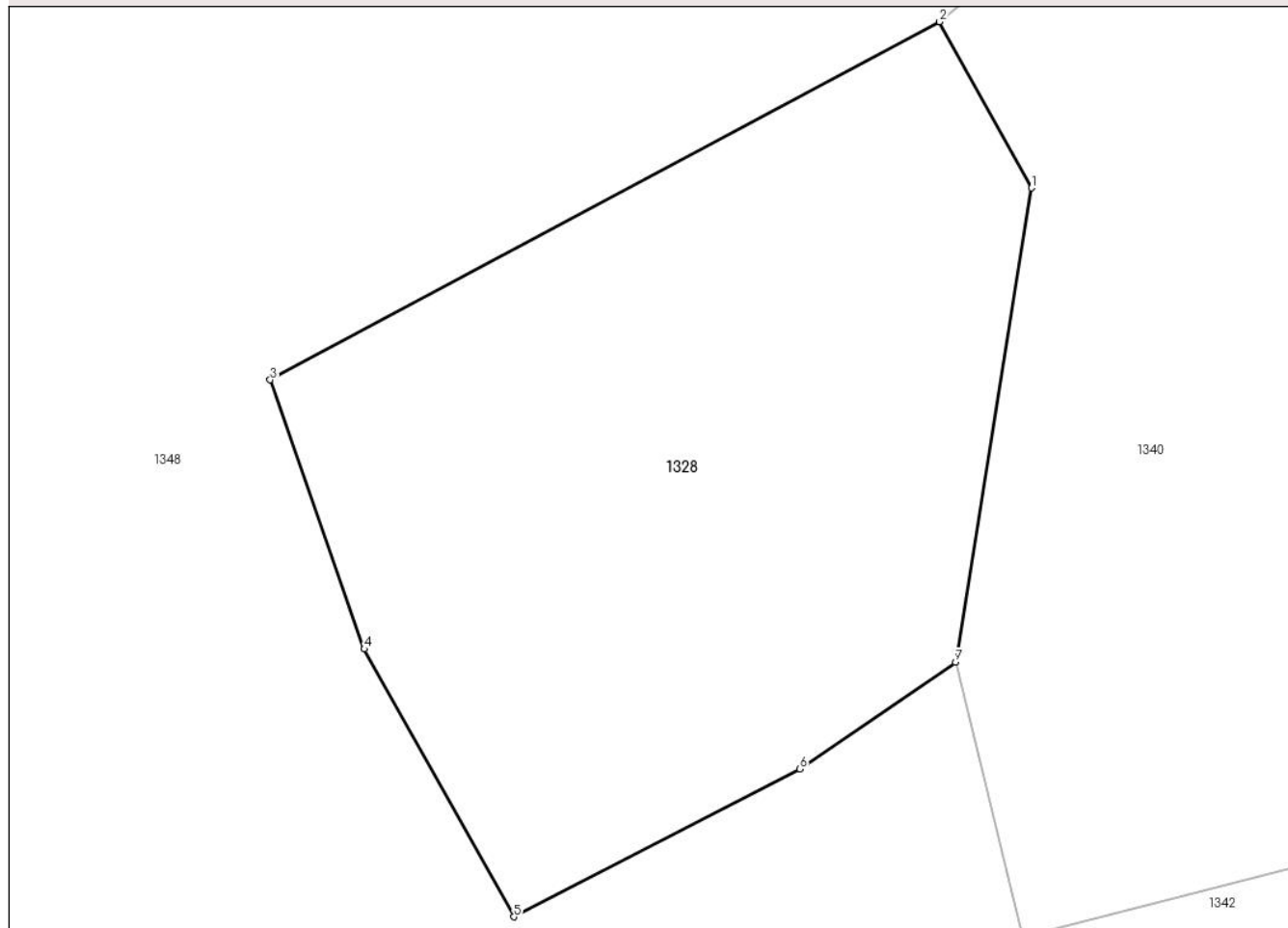
Anexa Nr. 1 La Partea I

Teren

Nr cadastral	Suprafața (mp)*	Observații / Referințe
	2.988	

* Suprafața este determinată în planul de proiecție Stereo 70.

DETALII LINIARE IMOBIL



Date referitoare la teren

Crt	Categorie folosință	Intravilan	Suprafața (mp)	Tarla	Parcelă	Nr. topo	Observații / Referințe
1	faneata	NU	2.988	-	-	-	Vartop, Nr. Cad. 572; Partial 573, din planul cadastral 1:2880, editia 1874 - Cuptoare

Lungime Segmente

1) Valorile lungimilor segmentelor sunt obținute din proiecție în plan.

Punct început	X / Y	Punct sfârșit	X / Y	Lungime segment (** (m)
1	286.652,364 393.330,032	2	286.644,493 393.344,278	16.276
2	286.644,493 393.344,278	3	286.587,06 393.313,567	65.128
3	286.587,06 393.313,567	4	286.595,127 393.290,492	24.445
4	286.595,127 393.290,492	5	286.607,96 393.267,532	26.302
5	286.607,96 393.267,532	6	286.632,486 393.280,197	27.603

Punct început	X / Y	Punct sfârșit	X / Y	Lungime segment (** (m)
6	286.632,486 393.280,197	7	286.645,856 393.289,361	16.209
7	286.645,856 393.289,361	1	286.652,364 393.330,032	41.188

** Lungimile segmentelor sunt determinate în planul de proiecție Stereo 70 și sunt rotunjite la 1 milimetru.

*** Distanța dintre puncte este formată din segmente cumulate ce sunt mai mici decât valoarea 1 milimetru.

**DATE DESPRE IMOBILUL NR. 1329**

Oficiul de Cadastru și Publicitate Imobiliară CARAS-SEVERIN
Biroul de Cadastru și Publicitate Imobiliară Caransebes

A. Partea I. Descrierea imobilului

TEREN Extravilan

Nr. CF vechi:382-Cuptoare

Adresa: Jud. Caraș-Severin

Nr. Crt	Nr cadastral Nr. topografic	Suprafața* (mp)	Observații / Referințe
A1	30679	Din acte: 2.877 Masurata: 3.435	Sector cadastral:54 Teren neimprejmut;

B. Partea II. Proprietari și acte

Inscrieri privitoare la dreptul de proprietate și alte drepturi reale		Referințe
22185 / 31/08/2016		
Act Administrativ nr. 10203, din 07/04/2016 emis de OCPI Caras-Severin (Act Administrativ Nr. 92/26-08-2016 emis de Primaria Comunei Cornea, Jud. Caras-Severin; Documentatie Cadastrala vizata in 08.09.2016);		
B2	Intabulare, drept de PROPRIETATEcu Titlul Mostenire, in Seria Rangului 5924/2004 CF, dobandit prin Succesiune, cota actuala 2877/3435 1) OLARIU IOAN , fiu	A1
Act Normativ nr. 7, din 13/03/1996 emis de Parlamentul Romaniei;		
B2	Intabulare, drept de PROPRIETATE, dobandit prin Lege, cota actuala 558/3435 1) NEIDENTIFICAT NEIDENTIFICAT	A1
Act Normativ nr. 7, din 13/03/1996 emis de Parlamentul Romaniei (Adeverinta nr. 1744/03.05.2023, emisa de Primaria Comunei Cornea);		
B3	Se noteaza posesia factica pe suprafata de 558 mp in favoarea lui 1) OLARIU IOAN , fiu	A1

C. Partea III. SARCINI

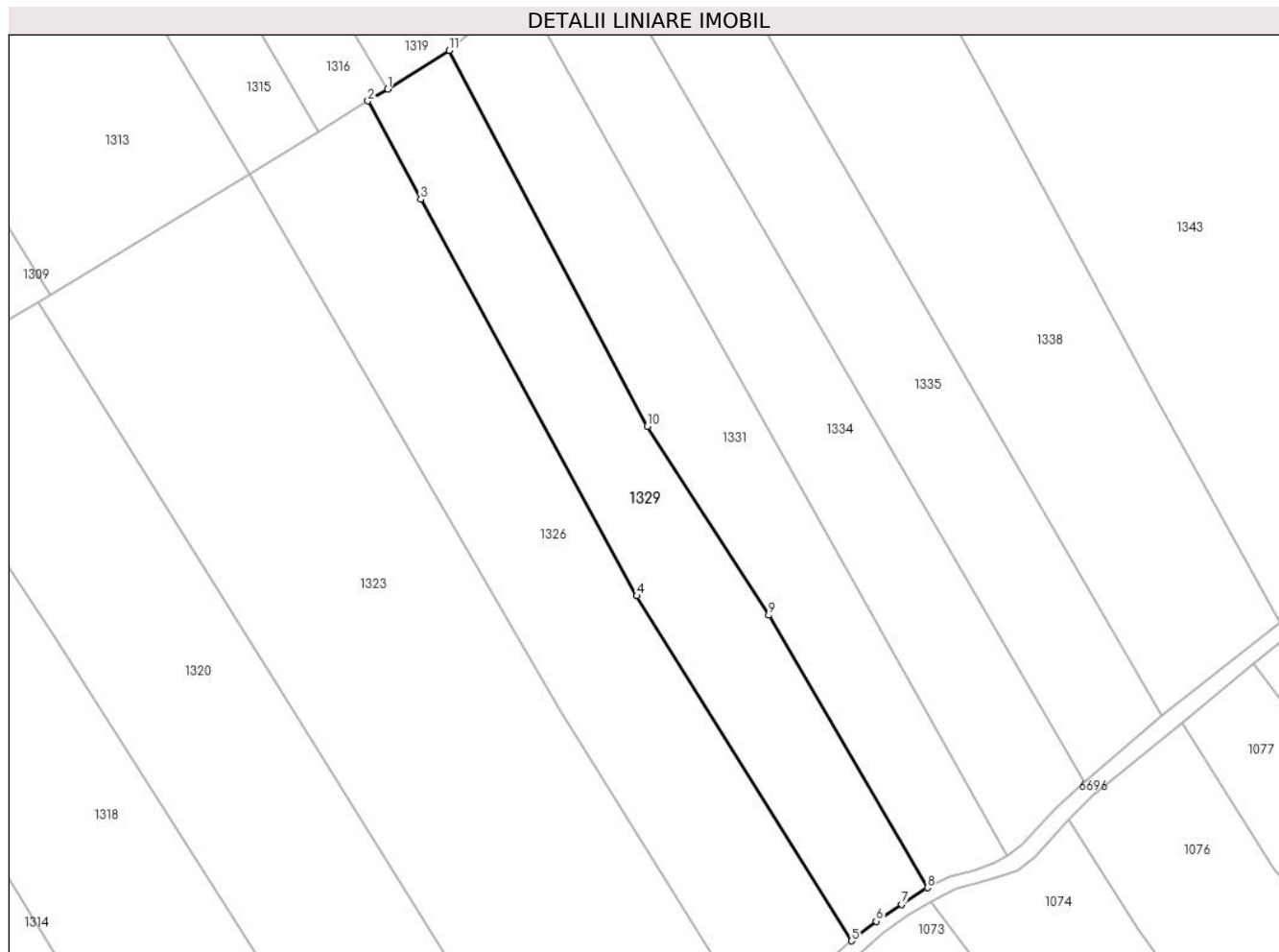
Inscrieri privind dezmembramintele dreptului de proprietate, drepturi reale de garanție și sarcini		Referințe
22185 / 31/08/2016		
Act Administrativ nr. 10203, din 07/04/2016 emis de OCPI Caras-Severin (Act Administrativ Nr. 92/26-08-2016 emis de Primaria Comunei Cornea, Jud. Caras-Severin; Documentatie Cadastrala vizata in 08.09.2016);		
C1	Intabulare, drept de UZUFRACT VIAGERin Seria Rangului 83/1970 CF, dobandit prin Conventie, cota actuala 1/1, cota initiala 1/1 1) OLARIU SOLOMIA , nasc. Jurescu	A1

Anexa Nr. 1 La Partea I

Teren

Nr cadastral	Suprafața (mp)*	Observații / Referințe
30679	Din acte: 2.877 Masurata: 3.435	

* Suprafața este determinată în planul de proiecție Stereo 70.



Date referitoare la teren

Crt	Categorie folosință	Intra vilan	Suprafața (mp)	Tarla	Parcelă	Nr. topo	Observații / Referințe
1	arabil	NU	3.435	-	-	322	Braniova, Nr. Cad. 537, din planul cadastral 1:2880, editia 1874 - Cuptoare

Lungime Segmente

1) Valorile lungimilor segmentelor sunt obținute din proiecție în plan.

Punct început	X / Y	Punct sfârșit	X / Y	Lungime segment (** (m)
1	286.576,669 392.827,086	2	286.572,894 392.824,768	4.43
2	286.572,894 392.824,768	3	286.583,066 392.805,778	21.543
3	286.583,066 392.805,778	4	286.624,761 392.729,282	87.122
4	286.624,761 392.729,282	5	286.666,172 392.662,717	78.395

Punct început	X / Y	Punct sfârșit	X / Y	Lungime segment (** (m)
5	286.666,172 392.662,717	6	286.670,933 392.666,504	6.084
6	286.670,933 392.666,504	7	286.675,889 392.669,768	5.934
7	286.675,889 392.669,768	8	286.680,835 392.672,96	5.887
8	286.680,835 392.672,96	9	286.650,184 392.725,535	60.858
9	286.650,184 392.725,535	10	286.626,83 392.762,015	43.315
10	286.626,83 392.762,015	11	286.588,533 392.834,513	81.992
11	286.588,533 392.834,513	1	286.576,669 392.827,086	13.997

** Lungimile segmentelor sunt determinate în planul de proiecție Stereo 70 și sunt rotunjite la 1 milimetru.

*** Distanța dintre puncte este formată din segmente cumulate ce sunt mai mici decât valoarea 1 milimetru.

**DATE DESPRE IMOBILUL NR. 1330**

Oficiul de Cadastru și Publicitate Imobiliară CARAS-SEVERIN
Biroul de Cadastru și Publicitate Imobiliară Caransebes

A. Partea I. Descrierea imobilului

TEREN Extravilan

Adresa: Jud. Caraș-Severin

Nr. Crt	Nr cadastral Nr. topografic	Suprafața* (mp)	Observații / Referințe
A1		5.975	Sector cadastral:54 Teren neimprejmit;

B. Partea II. Proprietari și acte

Inscrieri privitoare la dreptul de proprietate și alte drepturi reale		Referințe
875 / 30/05/2023		
Act Normativ nr. 7, din 13/03/1996 emis de Parlamentul Romaniei;		
B1	Intabulare, drept de PROPRIETATE, dobandit prin Lege, cota actuala 1/1 1) NEIDENTIFICAT NEIDENTIFICAT	A1
Act Normativ nr. 7, din 13/03/1996 emis de Parlamentul Romaniei (Adeverinta nr. 1745/03.05.2023, emisa de Primaria Comunei Cornea);		
B2	Se noteaza posesia factica in favoarea lui 1) CRISTESCU LAZAR	A1

C. Partea III. SARCINI .

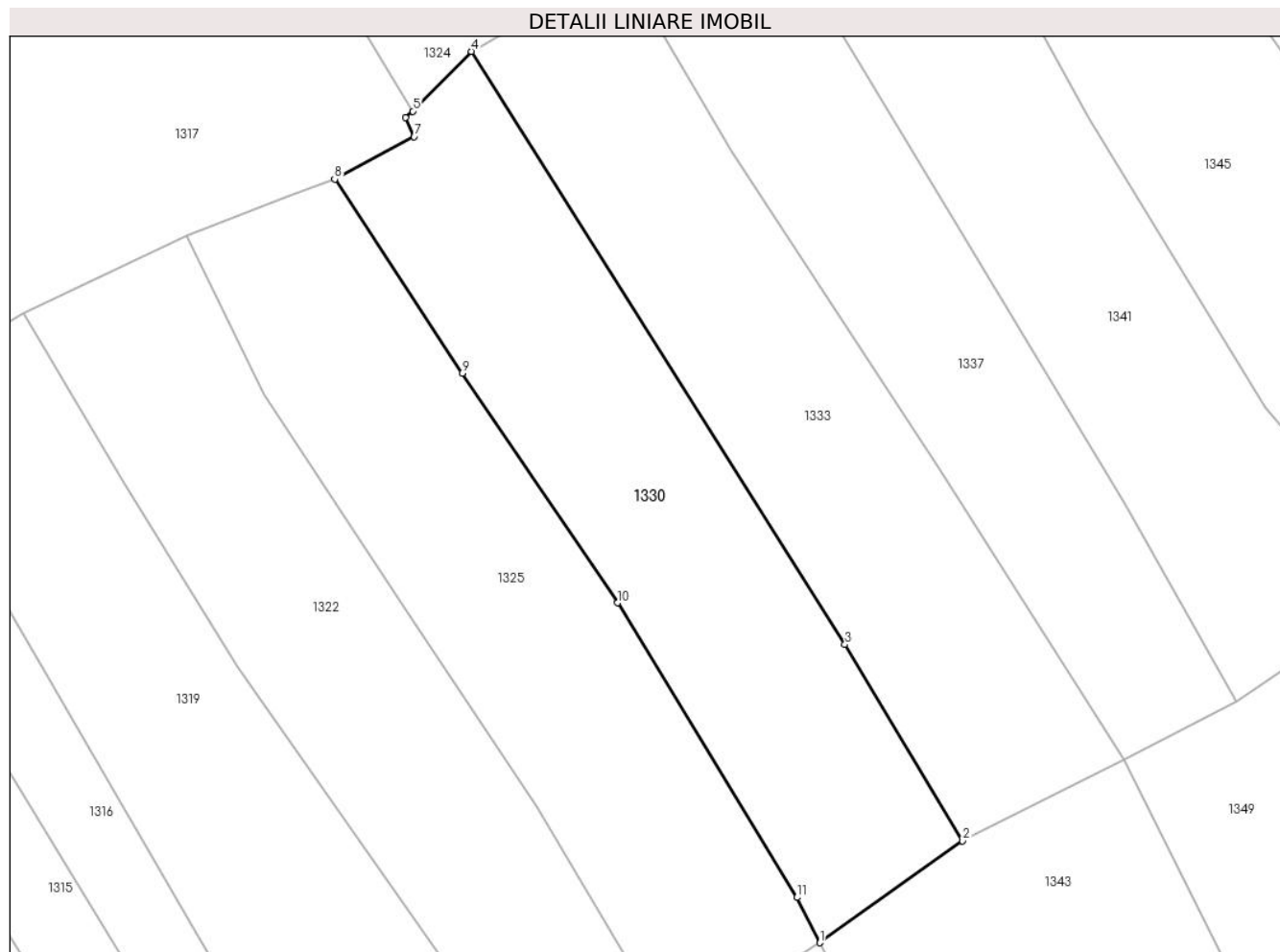
Inscrieri privind dezmembramintele dreptului de proprietate, drepturi reale de garanție și sarcini	Referințe
NU SUNT	

Anexa Nr. 1 La Partea I

Teren

Nr cadastral	Suprafața (mp)*	Observații / Referințe
	5.975	

* Suprafața este determinată în planul de proiecție Stereo 70.



Date referitoare la teren

Crt	Categorie folosință	Intravilan	Suprafața (mp)	Tarla	Parcelă	Nr. topo	Observații / Referințe
1	faneata	NU	5.975	-	-	-	Braniova, Nr. Cad. 528; 529; 530, din planul cadastral 1:2880, editia 1874 - Cuptoare

Lungime Segmente

1) Valorile lungimilor segmentelor sunt obținute din proiecție în plan.

Punct început	X / Y	Punct sfârșit	X / Y	Lungime segment (** (m)
1	286.661,09 392.885,771	2	286.688,79 392.905,439	33.972
2	286.688,79 392.905,439	3	286.665,991 392.943,46	44.333
3	286.665,991 392.943,46	4	286.593,63 393.058,167	135.624
4	286.593,63 393.058,167	5	286.582,316 393.046,602	16.179
5	286.582,316 393.046,602	6	286.580,857 393.045,356	1.918

Punct început	X / Y	Punct sfârșit	X / Y	Lungime segment (** (m)
6	286.580,857 393.045,356	7	286.582,581 393.041,694	4.048
7	286.582,581 393.041,694	8	286.567,174 393.033,448	17.475
8	286.567,174 393.033,448	9	286.591,864 392.995,891	44.946
9	286.591,864 392.995,891	10	286.621,993 392.951,528	53.627
10	286.621,993 392.951,528	11	286.656,725 392.894,526	66.75
11	286.656,725 392.894,526	1	286.661,09 392.885,771	9.783

** Lungimile segmentelor sunt determinate în planul de proiecție Stereo 70 și sunt rotunjite la 1 milimetru.

*** Distanța dintre puncte este formată din segmente cumulate ce sunt mai mici decât valoarea 1 milimetru.

**DATE DESPRE IMOBILUL NR. 1331**

Oficiul de Cadastru și Publicitate Imobiliară CARAS-SEVERIN
Biroul de Cadastru și Publicitate Imobiliară Caransebes

A. Partea I. Descrierea imobilului

TEREN Extravilan

Adresa: Jud. Caraș-Severin

Nr. Crt	Nr cadastral Nr. topografic	Suprafața* (mp)	Observații / Referințe
A1		3.457	Sector cadastral:54 Teren neimpregmuit;

B. Partea II. Proprietari și acte

Inscrieri privitoare la dreptul de proprietate și alte drepturi reale		Referințe
862 / 30/05/2023		
Act Normativ nr. 7, din 13/03/1996 emis de Parlamentul Romaniei;		
B1	Intabulare, drept de PROPRIETATE, dobandit prin Lege, cota actuala 1/1 1) NEIDENTIFICAT NEIDENTIFICAT	A1
Act Normativ nr. 7, din 13/03/1996 emis de Parlamentul Romaniei (Adeverinta nr. 1743/03.05.2023, emisa de Primaria Comunei Cornea);		
B2	Se noteaza posesia factica in favoarea lui 1) CRISTESCU DUMITRU	A1

C. Partea III. SARCINI .

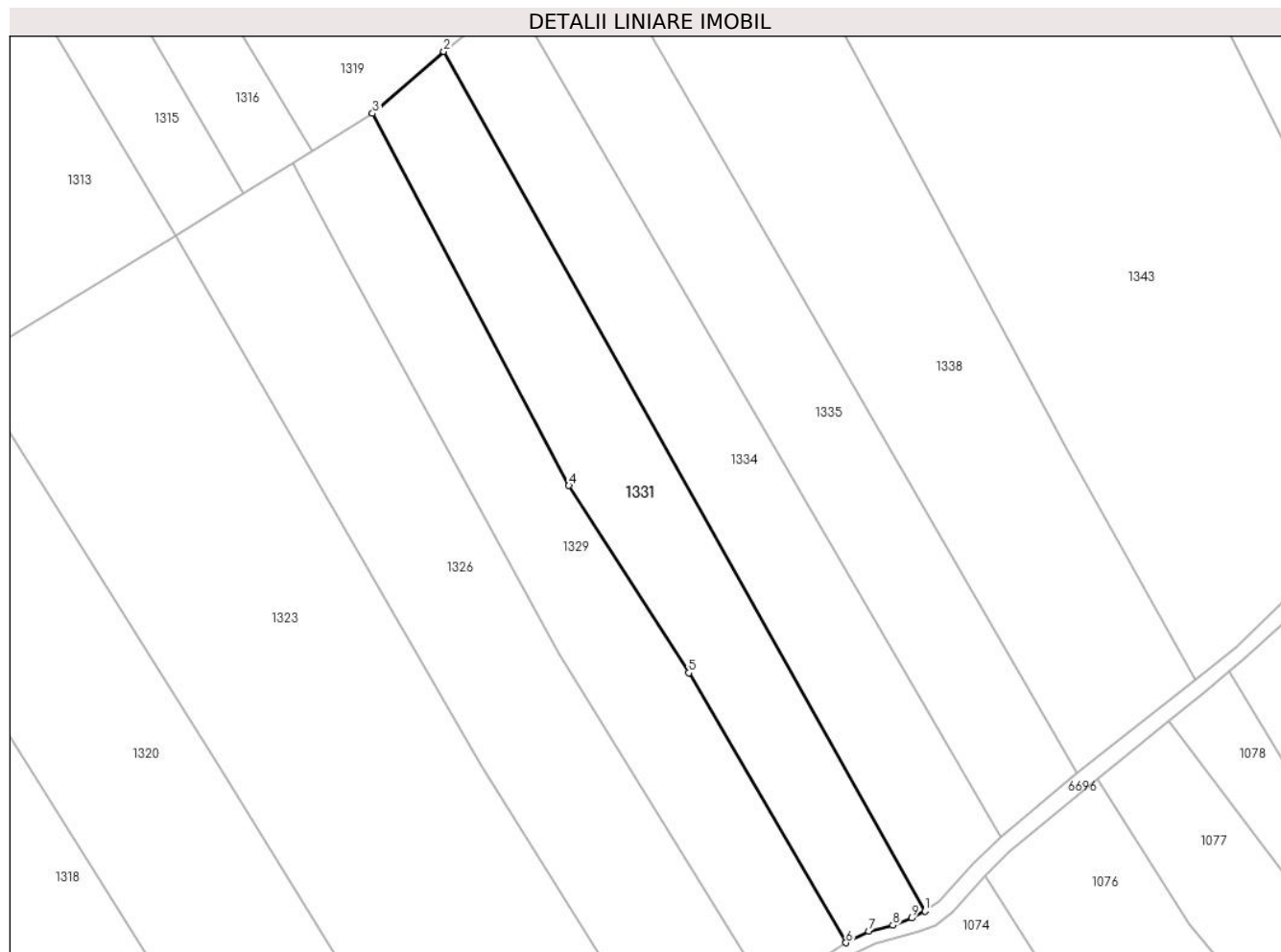
Inscrieri privind dezmembramintele dreptului de proprietate, drepturi reale de garanție și sarcini	Referințe
NU SUNT	

Anexa Nr. 1 La Partea I

Teren

Nr cadastral	Suprafața (mp)*	Observații / Referințe
	3.457	

* Suprafața este determinată în planul de proiecție Stereo 70.



Date referitoare la teren

Crt	Categorie folosință	Intravilan	Suprafața (mp)	Tarla	Parcelă	Nr. topo	Observații / Referințe
1	faneata	NU	3.457	-	-	-	Braniova, Nr. Cad. 536, din planul cadastral 1:2880, editia 1874 - Cuptoare

Lungime Segmente

1) Valorile lungimilor segmentelor sunt obținute din proiecție în plan.

Punct început	X / Y	Punct sfârșit	X / Y	Lungime segment (** (m)
1	286.696,231 392.679,159	2	286.602,427 392.846,59	191.917
2	286.602,427 392.846,59	3	286.588,533 392.834,513	18.409
3	286.588,533 392.834,513	4	286.626,83 392.762,015	81.992
4	286.626,83 392.762,015	5	286.650,184 392.725,535	43.315
5	286.650,184 392.725,535	6	286.680,835 392.672,96	60.858

Punct început	X / Y	Punct sfârșit	X / Y	Lungime segment (** (m)
6	286.680,835 392.672,96	7	286.685,291 392.675,201	4.988
7	286.685,291 392.675,201	8	286.690,008 392.676,374	4.861
8	286.690,008 392.676,374	9	286.693,658 392.677,778	3.91
9	286.693,658 392.677,778	1	286.696,231 392.679,159	2.92

** Lungimile segmentelor sunt determinate în planul de proiecție Stereo 70 și sunt rotunjite la 1 milimetru.

*** Distanța dintre puncte este formată din segmente cumulate ce sunt mai mici decât valoarea 1 milimetru.

**DATE DESPRE IMOBILUL NR. 1332**

Oficiul de Cadastru și Publicitate Imobiliară CARAS-SEVERIN
Biroul de Cadastru și Publicitate Imobiliară Caransebes

A. Partea I. Descrierea imobilului

TEREN Extravilan

Adresa: Jud. Caraș-Severin

Nr. Crt	Nr cadastral Nr. topografic	Suprafața* (mp)	Observații / Referințe
A1		2.959	Sector cadastral:54 Teren neimprijmit;

B. Partea II. Proprietari și acte

Inscrieri privitoare la dreptul de proprietate și alte drepturi reale		Referințe
889 / 30/05/2023		
Act Normativ nr. 7, din 13/03/1996 emis de Parlamentul Romaniei;		
B1	Intabulare, drept de PROPRIETATE, dobandit prin Lege, cota actuala 1/1 1) NEIDENTIFICAT NEIDENTIFICAT	A1
Act Normativ nr. 7, din 13/03/1996 emis de Parlamentul Romaniei (Adeverinta nr. 1763/03.05.2023, emisa de Primaria Comunei Cornea);		
B2	Se noteaza posesia factica in favoarea lui 1) STOLOJESCU PETRU	A1

C. Partea III. SARCINI .

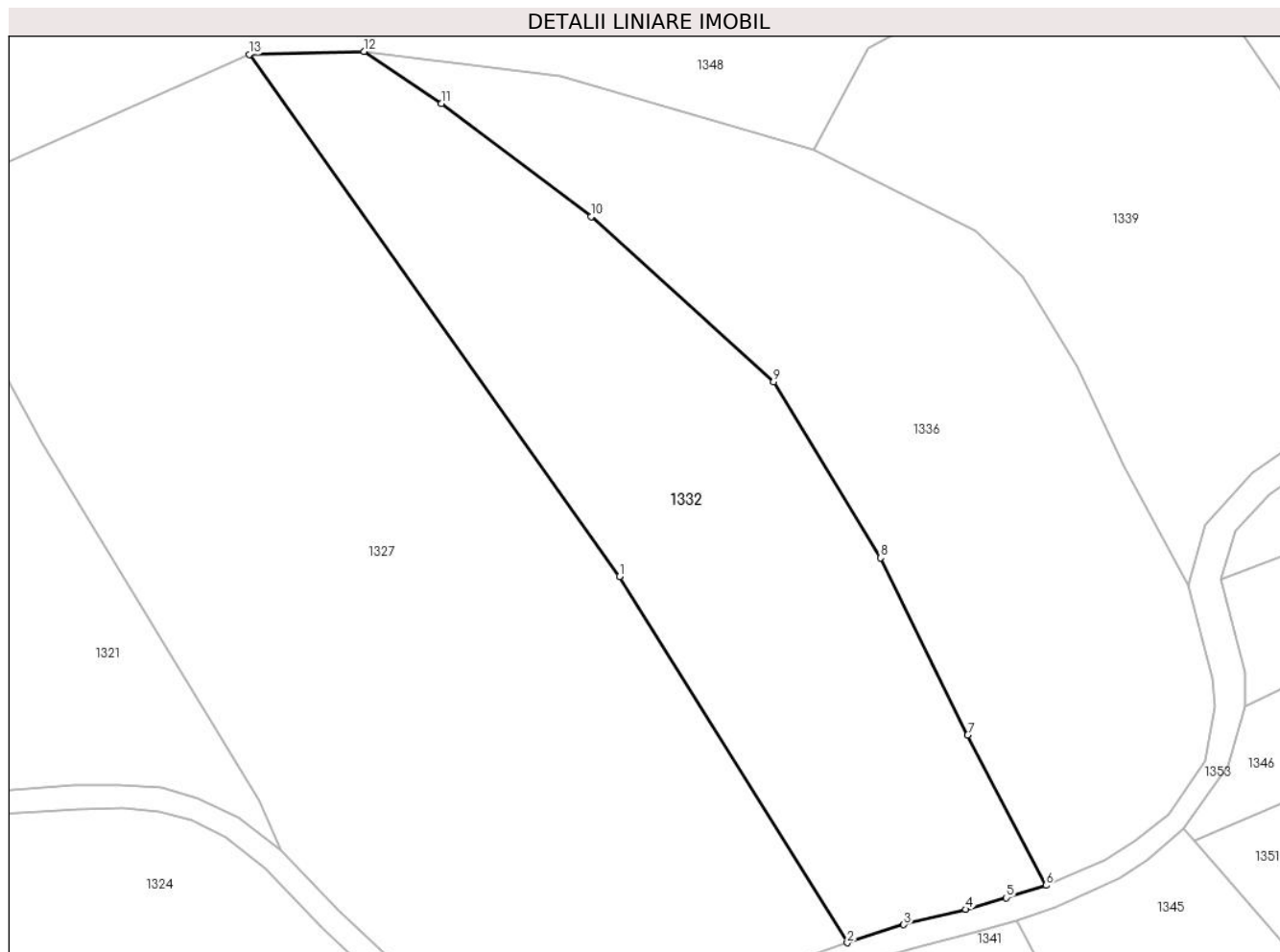
Inscrieri privind dezmembramintele dreptului de proprietate, drepturi reale de garanție și sarcini	Referințe
NU SUNT	

Anexa Nr. 1 La Partea I

Teren

Nr cadastral	Suprafața (mp)*	Observații / Referințe
	2.959	

* Suprafața este determinată în planul de proiecție Stereo 70.



Date referitoare la teren

Crt	Categorie folosință	Intra vilan	Suprafața (mp)	Tarla	Parcelă	Nr. topo	Observații / Referințe
1	faneata	NU	2.959	-	-	-	Vartop, Nr. Cad. 568, din planul cadastral 1:2880, editia 1874 - Cuptoare

Lungime Segmente

1) Valorile lungimilor segmentelor sunt obținute din proiecție în plan.

Punct început	X / Y	Punct sfârșit	X / Y	Lungime segment (** (m)
1	286.642,875 393.128,968	2	286.669,876 393.085,575	51.108
2	286.669,876 393.085,575	3	286.676,579 393.087,708	7.033
3	286.676,579 393.087,708	4	286.683,949 393.089,523	7.59
4	286.683,949 393.089,523	5	286.688,717 393.090,908	4.965
5	286.688,717 393.090,908	6	286.693,454 393.092,373	4.959

Punct început	X / Y	Punct sfârșit	X / Y	Lungime segment (** (m)
6	286.693,454 393.092,373	7	286.684,17 393.110,183	20.085
7	286.684,17 393.110,183	8	286.673,812 393.131,155	23.39
8	286.673,812 393.131,155	9	286.661,143 393.151,997	24.391
9	286.661,143 393.151,997	10	286.639,527 393.171,581	29.169
10	286.639,527 393.171,581	11	286.621,737 393.184,965	22.262
11	286.621,737 393.184,965	12	286.612,566 393.191,14	11.056
12	286.612,566 393.191,14	13	286.598,973 393.190,784	13.598
13	286.598,973 393.190,784	1	286.642,875 393.128,968	75.82

** Lungimile segmentelor sunt determinate în planul de proiecție Stereo 70 și sunt rotunjite la 1 milimetru.

*** Distanța dintre puncte este formată din segmente cumulate ce sunt mai mici decât valoarea 1 milimetru.

**DATE DESPRE IMOBILUL NR. 1333**

Oficiul de Cadastru și Publicitate Imobiliară CARAS-SEVERIN
Biroul de Cadastru și Publicitate Imobiliară Caransebes

A. Partea I. Descrierea imobilului

TEREN Extravilan

Adresa: Jud. Caraș-Severin

Nr. Crt	Nr cadastral Nr. topografic	Suprafața* (mp)	Observații / Referințe
A1		6.030	Sector cadastral:54 Teren neimprijmit;

B. Partea II. Proprietari și acte

Inscrieri privitoare la dreptul de proprietate și alte drepturi reale		Referințe
874 / 30/05/2023		
Act Normativ nr. 7, din 13/03/1996 emis de Parlamentul Romaniei;		
B1	Intabulare, drept de PROPRIETATE, dobandit prin Lege, cota actuala 1/1 1) NEIDENTIFICAT NEIDENTIFICAT	A1
Act Normativ nr. 7, din 13/03/1996 emis de Parlamentul Romaniei (Adeverinta nr. 1752/03.05.2023, emisa de Primaria Comunei Cornea);		
B2	Se noteaza posesia factica in favoarea lui 1) STOLOJESCU MEILA	A1

C. Partea III. SARCINI .

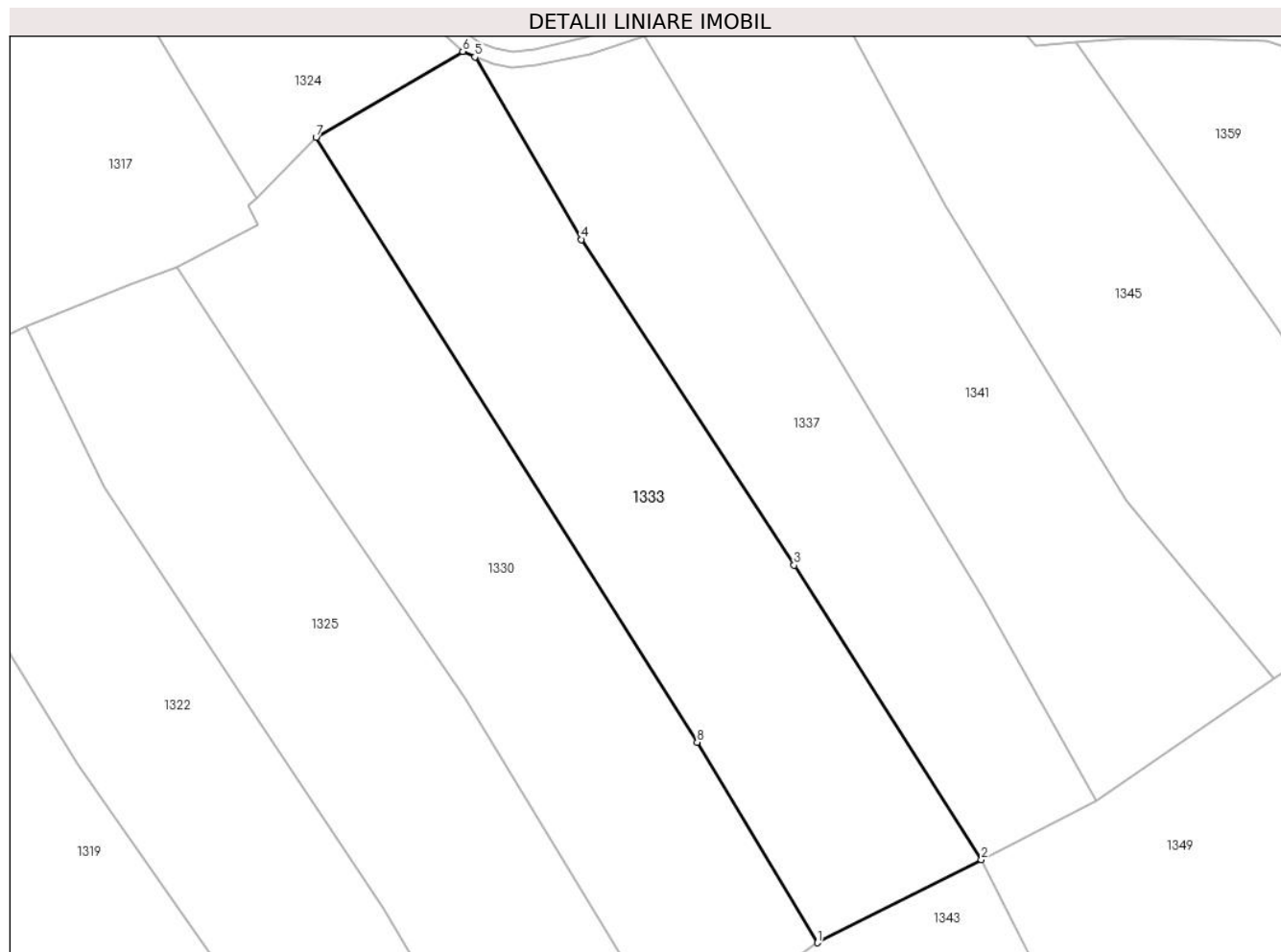
Inscrieri privind dezmembramintele dreptului de proprietate, drepturi reale de garanție și sarcini	Referințe
NU SUNT	

Anexa Nr. 1 La Partea I

Teren

Nr cadastral	Suprafața (mp)*	Observații / Referințe
	6.030	

* Suprafața este determinată în planul de proiecție Stereo 70.



Date referitoare la teren

Crt	Categorie folosință	Intravilan	Suprafața (mp)	Tarla	Parcelă	Nr. topo	Observații / Referințe
1	faneata	NU	6.030	-	-	-	Braniova, Nr. Cad. 527, din planul cadastral 1:2880, editia 1874 - Cuptoare

Lungime Segmente

1) Valorile lungimilor segmentelor sunt obținute din proiecție în plan.

Punct început	X / Y	Punct sfârșit	X / Y	Lungime segment (** (m)
1	286.688,79 392.905,439	2	286.719,935 392.921,185	34.899
2	286.719,935 392.921,185	3	286.684,408 392.977,056	66.21
3	286.684,408 392.977,056	4	286.644,043 393.038,83	73.793
4	286.644,043 393.038,83	5	286.623,76 393.073,406	40.086
5	286.623,76 393.073,406	6	286.621,498 393.074,479	2.504

Punct început	X / Y	Punct sfârșit	X / Y	Lungime segment (** (m)
6	286.621,498 393.074,479	7	286.593,63 393.058,167	32.291
7	286.593,63 393.058,167	8	286.665,991 392.943,46	135.624
8	286.665,991 392.943,46	1	286.688,79 392.905,439	44.333

** Lungimile segmentelor sunt determinate în planul de proiecție Stereo 70 și sunt rotunjite la 1 milimetru.

*** Distanța dintre puncte este formată din segmente cumulate ce sunt mai mici decât valoarea 1 milimetru.

**DATE DESPRE IMOBILUL NR. 1334**

Oficiul de Cadastru și Publicitate Imobiliară CARAS-SEVERIN
Biroul de Cadastru și Publicitate Imobiliară Caransebes

A. Partea I. Descrierea imobilului

TEREN Extravilan

Adresa: Jud. Caraș-Severin

Nr. Crt	Nr cadastral Nr. topografic	Suprafața* (mp)	Observații / Referințe
A1		3.533	Sector cadastral:54 Teren neimprijmit;

B. Partea II. Proprietari și acte

Inscrieri privitoare la dreptul de proprietate și alte drepturi reale		Referințe
861 / 30/05/2023		
Act Normativ nr. 7, din 13/03/1996 emis de Parlamentul Romaniei;		
B1	Intabulare, drept de PROPRIETATE, dobandit prin Lege, cota actuala 1/1 1) NEIDENTIFICAT NEIDENTIFICAT	A1
Act Normativ nr. 7, din 13/03/1996 emis de Parlamentul Romaniei (Adeverinta nr. 1742/03.05.2023, emisa de Primaria Comunei Cornea);		
B2	Se noteaza posesia factica in favoarea lui 1) JURESCU MOISA	A1

C. Partea III. SARCINI .

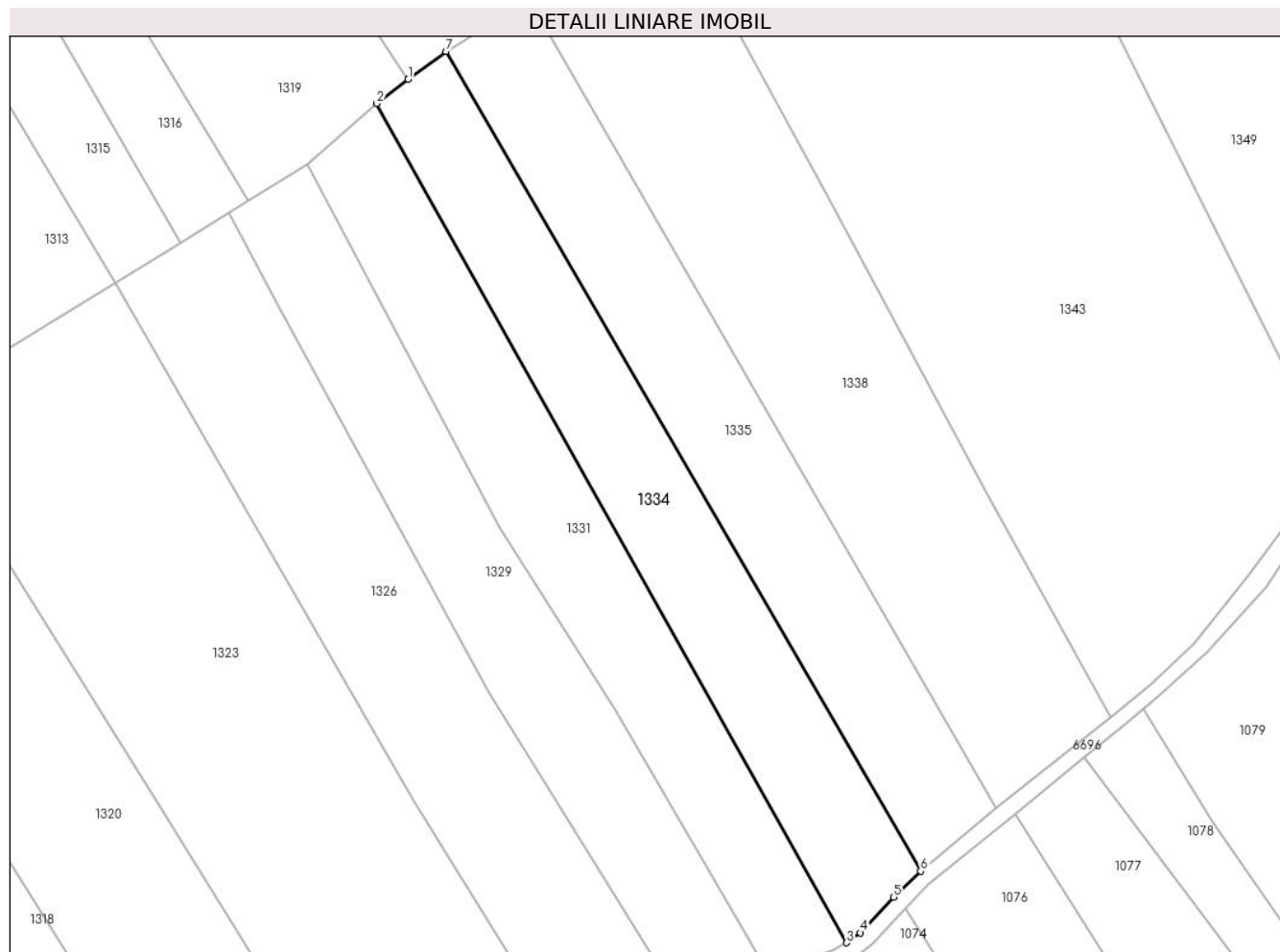
Inscrieri privind dezmembramintele dreptului de proprietate, drepturi reale de garanție și sarcini	Referințe
NU SUNT	

Anexa Nr. 1 La Partea I

Teren

Nr cadastral	Suprafața (mp)*	Observații / Referințe
	3.533	

* Suprafața este determinată în planul de proiecție Stereo 70.



Date referitoare la teren

Crt	Categorie folosință	Intravilan	Suprafața (mp)	Tarla	Parcelă	Nr. topo	Observații / Referințe
1	faneata	NU	3.533	-	-	-	Braniova, Nr. Cad. Partial 535, din planul cadastral 1:2880, editia 1874 - Cuptoare

Lungime Segmente

1) Valorile lungimilor segmentelor sunt obținute din proiecție în plan.

Punct început	X / Y	Punct sfârșit	X / Y	Lungime segment (** (m)
1	286.608,69 392.851,405	2	286.602,427 392.846,59	7.9
2	286.602,427 392.846,59	3	286.696,231 392.679,159	191.917
3	286.696,231 392.679,159	4	286.699,04 392.681,123	3.428
4	286.699,04 392.681,123	5	286.705,627 392.688,272	9.721
5	286.705,627 392.688,272	6	286.711,029 392.693,442	7.478

Punct început	X / Y	Punct sfârșit	X / Y	Lungime segment (** (m)
6	286.711,029 392.693,442	7	286.616,227 392.856,966	189.017
7	286.616,227 392.856,966	1	286.608,69 392.851,405	9.367

** Lungimile segmentelor sunt determinate în planul de proiecție Stereo 70 și sunt rotunjite la 1 milimetru.

*** Distanța dintre puncte este formată din segmente cumulate ce sunt mai mici decât valoarea 1 milimetru.

**DATE DESPRE IMOBILUL NR. 1335**

Oficiul de Cadastru și Publicitate Imobiliară CARAS-SEVERIN
Biroul de Cadastru și Publicitate Imobiliară Caransebes

A. Partea I. Descrierea imobilului

TEREN Extravilan

Adresa: Jud. Caraș-Severin

Nr. Crt	Nr cadastral Nr. topografic	Suprafața* (mp)	Observații / Referințe
A1		3.645	Sector cadastral:54 Teren neimpregmuit;

B. Partea II. Proprietari și acte

Inscrieri privitoare la dreptul de proprietate și alte drepturi reale		Referințe
860 / 30/05/2023		
Act Normativ nr. 7, din 13/03/1996 emis de Parlamentul Romaniei;		
B1	Intabulare, drept de PROPRIETATE, dobandit prin Lege, cota actuala 1/1 1) NEIDENTIFICAT NEIDENTIFICAT	A1
Act Normativ nr. 7, din 13/03/1996 emis de Parlamentul Romaniei (Adeverinta nr. 1753/03.05.2023, emisa de Primaria Comunei Cornea);		
B2	Se noteaza posesia factica in favoarea lui 1) CRISTESCU LAZAR	A1

C. Partea III. SARCINI .

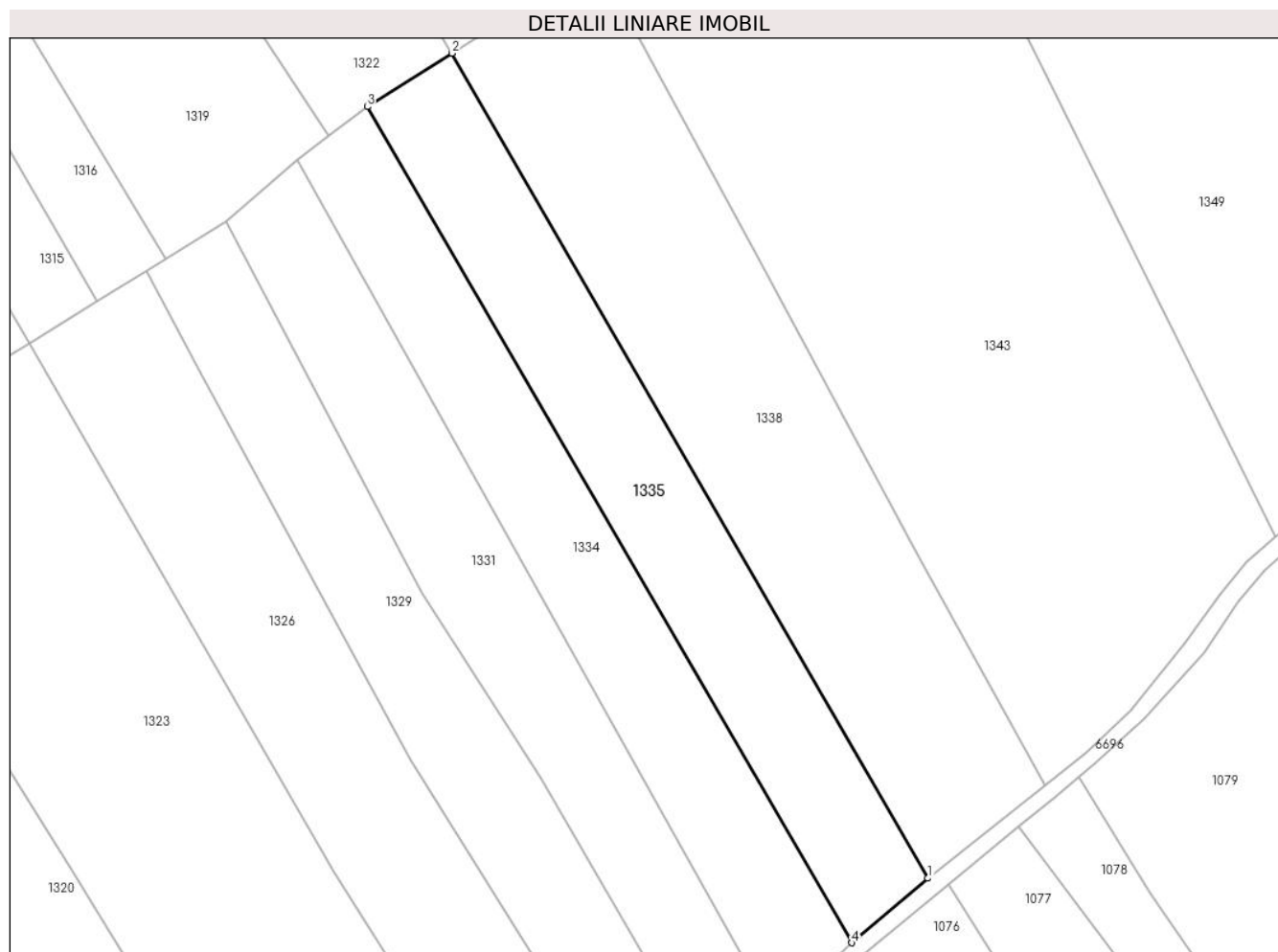
Inscrieri privind dezmembramintele dreptului de proprietate, drepturi reale de garanție și sarcini	Referințe
NU SUNT	

Anexa Nr. 1 La Partea I

Teren

Nr cadastral	Suprafața (mp)*	Observații / Referințe
	3.645	

* Suprafața este determinată în planul de proiecție Stereo 70.



Date referitoare la teren

Crt	Categorie folosință	Intra vilan	Suprafața (mp)	Tarla	Parcelă	Nr. topo	Observații / Referințe
1	faneata	NU	3.645	-	-	-	Braniova, Nr. Cad. Partial 535, din planul cadastral 1:2880, editia 1874 - Cuptoare

Lungime Segmente

1) Valorile lungimilor segmentelor sunt obținute din proiecție în plan.

Punct început	X / Y	Punct sfârșit	X / Y	Lungime segment (** (m)
1	286.725,98 392.706,058	2	286.632,802 392.867,429	186.341
2	286.632,802 392.867,429	3	286.616,227 392.856,966	19.601
3	286.616,227 392.856,966	4	286.711,029 392.693,442	189.017
4	286.711,029 392.693,442	1	286.725,98 392.706,058	19.562

**** Lungimile segmentelor sunt determinate în planul de proiecție Stereo 70 și sunt rotunjite la 1 milimetru.**

***** Distanța dintre puncte este formată din segmente cumulate ce sunt mai mici decât valoarea 1 milimetru.**

**DATE DESPRE IMOBILUL NR. 1336**

Oficiul de Cadastru și Publicitate Imobiliară CARAS-SEVERIN
Biroul de Cadastru și Publicitate Imobiliară Caransebes

A. Partea I. Descrierea imobilului

TEREN Extravilan

Adresa: Jud. Caraș-Severin

Nr. Crt	Nr cadastral Nr. topografic	Suprafața* (mp)	Observații / Referințe
A1		3.141	Sector cadastral:54 Teren neimprijmit;

B. Partea II. Proprietari și acte

Inscrieri privitoare la dreptul de proprietate și alte drepturi reale		Referințe
888 / 30/05/2023		
Act Normativ nr. 7, din 13/03/1996 emis de Parlamentul Romaniei;		
B1	Intabulare, drept de PROPRIETATE, dobandit prin Lege, cota actuala 1/1 1) NEIDENTIFICAT NEIDENTIFICAT	A1
Act Normativ nr. 7, din 13/03/1996 emis de Parlamentul Romaniei (Adeverinta nr. 1762/03.05.2023, emisa de Primaria Comunei Cornea);		
B2	Se noteaza posesia factica in favoarea lui 1) LOZICI ANII	A1

C. Partea III. SARCINI .

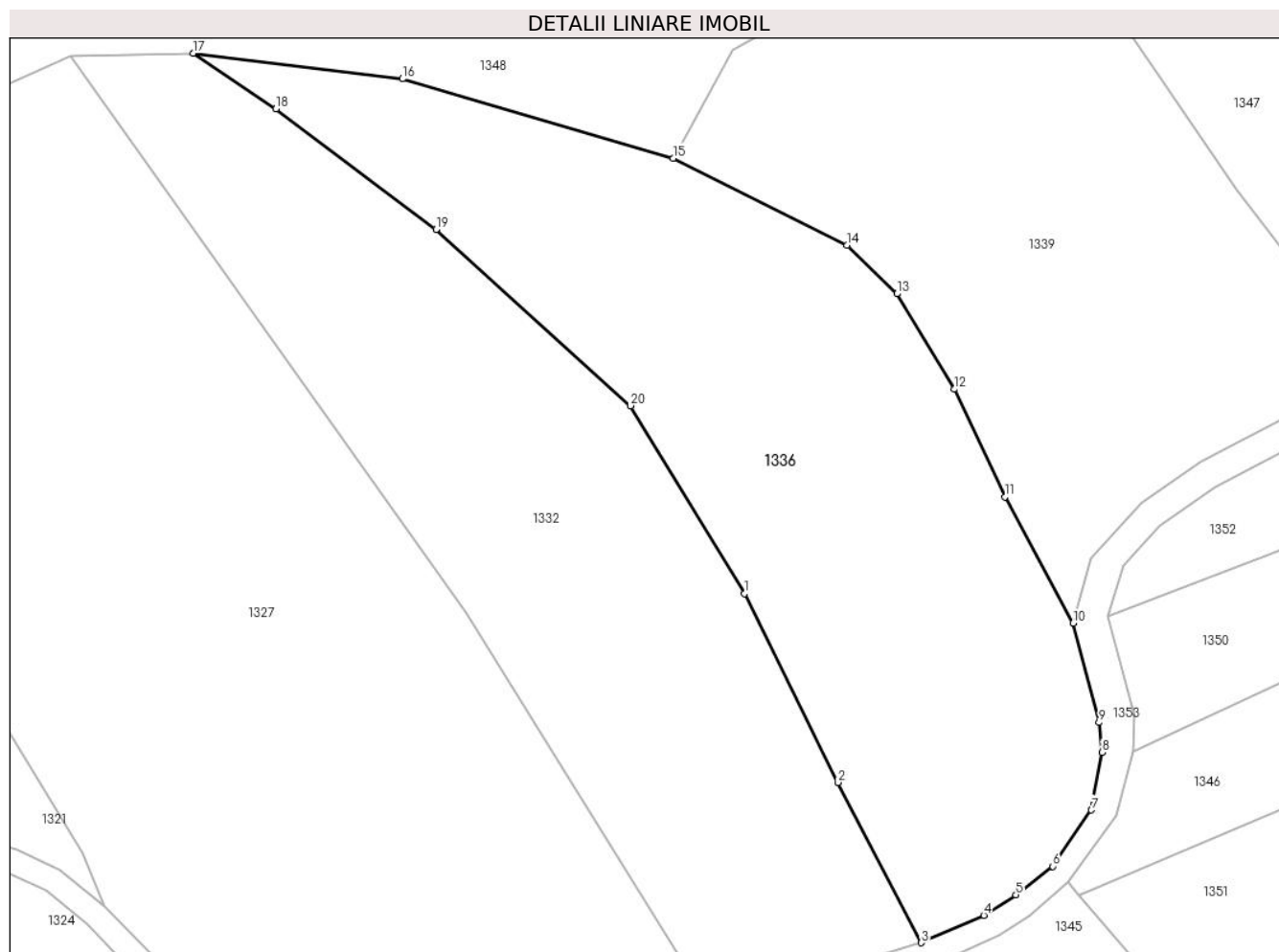
Inscrieri privind dezmembramintele dreptului de proprietate, drepturi reale de garanție și sarcini	Referințe
NU SUNT	

Anexa Nr. 1 La Partea I

Teren

Nr cadastral	Suprafața (mp)*	Observații / Referințe
	3.141	

* Suprafața este determinată în planul de proiecție Stereo 70.



Date referitoare la teren

Crt	Categorie folosință	Intravilan	Suprafața (mp)	Tarla	Parcelă	Nr. topo	Observații / Referințe
1	faneata	NU	3.141	-	-	-	Vartop, Nr. Cad. 567, din planul cadastral 1:2880, editia 1874 - Cuptoare

Lungime Segmente

1) Valorile lungimilor segmentelor sunt obținute din proiecție în plan.

Punct început	X / Y	Punct sfârșit	X / Y	Lungime segment (** (m)
1	286.673,812 393.131,155	2	286.684,17 393.110,183	23.39
2	286.684,17 393.110,183	3	286.693,454 393.092,373	20.085
3	286.693,454 393.092,373	4	286.700,383 393.095,431	7.574
4	286.700,383 393.095,431	5	286.703,949 393.097,703	4.228
5	286.703,949 393.097,703	6	286.708,061 393.100,861	5.185

Punct început	X / Y	Punct sfârşit	X / Y	Lungime segment (** (m)
6	286.708,061 393.100,861	7	286.712,328 393.107,111	7.568
7	286.712,328 393.107,111	8	286.713,509 393.113,53	6.527
8	286.713,509 393.113,53	9	286.713,195 393.116,82	3.305
9	286.713,195 393.116,82	10	286.710,291 393.127,869	11.425
10	286.710,291 393.127,869	11	286.702,723 393.141,871	15.916
11	286.702,723 393.141,871	12	286.697,131 393.153,842	13.213
12	286.697,131 393.153,842	13	286.690,723 393.164,434	12.38
13	286.690,723 393.164,434	14	286.685,17 393.169,841	7.751
14	286.685,17 393.169,841	15	286.665,877 393.179,488	21.571
15	286.665,877 393.179,488	16	286.635,782 393.188,29	31.356
16	286.635,782 393.188,29	17	286.612,566 393.191,14	23.389
17	286.612,566 393.191,14	18	286.621,737 393.184,965	11.056
18	286.621,737 393.184,965	19	286.639,527 393.171,581	22.262
19	286.639,527 393.171,581	20	286.661,143 393.151,997	29.169
20	286.661,143 393.151,997	1	286.673,812 393.131,155	24.391

** Lungimile segmentelor sunt determinate în planul de proiecție Stereo 70 și sunt rotunjite la 1 milimetru.

*** Distanța dintre puncte este formată din segmente cumulate ce sunt mai mici decât valoarea 1 milimetru.

**DATE DESPRE IMOBILUL NR. 1337**

Oficiul de Cadastru și Publicitate Imobiliară CARAS-SEVERIN
Biroul de Cadastru și Publicitate Imobiliară Caransebes

A. Partea I. Descrierea imobilului

TEREN Extravilan

Adresa: Jud. Caraș-Severin

Nr. Crt	Nr cadastral Nr. topografic	Suprafața* (mp)	Observații / Referințe
A1		4.814	Sector cadastral:54 Teren neimpregmuit;

B. Partea II. Proprietari și acte

Inscrieri privitoare la dreptul de proprietate și alte drepturi reale		Referințe
873 / 30/05/2023		
Act Normativ nr. 7, din 13/03/1996 emis de Parlamentul Romaniei;		
B1	Intabulare, drept de PROPRIETATE, dobandit prin Lege, cota actuala 1/1 1) NEIDENTIFICAT NEIDENTIFICAT	A1
Act Normativ nr. 7, din 13/03/1996 emis de Parlamentul Romaniei (Adeverinta nr. 1751/03.05.2023, emisa de Primaria Comunei Cornea);		
B2	Se noteaza posesia factica in favoarea lui 1) CRISTESCU PETRU	A1

C. Partea III. SARCINI .

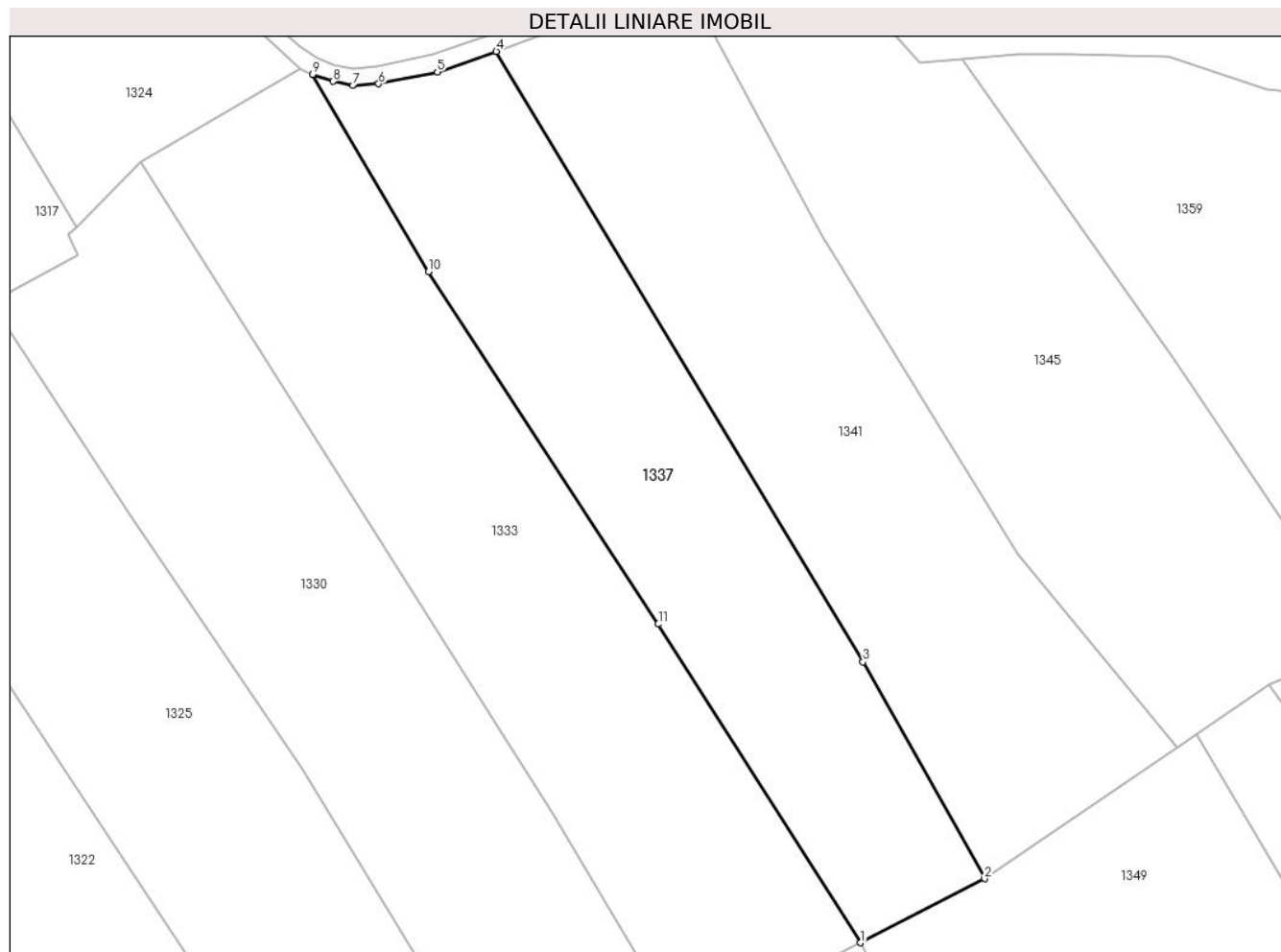
Inscrieri privind dezmembramintele dreptului de proprietate, drepturi reale de garanție și sarcini	Referințe
NU SUNT	

Anexa Nr. 1 La Partea I

Teren

Nr cadastral	Suprafața (mp)*	Observații / Referințe
	4.814	

* Suprafața este determinată în planul de proiecție Stereo 70.



Date referitoare la teren

Crt	Categorie folosință	Intravilan	Suprafața (mp)	Tarla	Parcelă	Nr. topo	Observații / Referințe
1	faneata	NU	4.814	-	-	-	Braniova, Nr. Cad. 526, din planul cadastral 1:2880, editia 1874 - Cuptoare

Lungime Segmente

1) Valorile lungimilor segmentelor sunt obținute din proiecție în plan.

Punct început	X / Y	Punct sfârșit	X / Y	Lungime segment (** (m)
1	286.719,935 392.921,185	2	286.741,702 392.932,397	24.485
2	286.741,702 392.932,397	3	286.720,344 392.970,456	43.642
3	286.720,344 392.970,456	4	286.655,969 393.077,479	124.892
4	286.655,969 393.077,479	5	286.645,623 393.073,882	10.954
5	286.645,623 393.073,882	6	286.635,325 393.071,792	10.508

Punct început	X / Y	Punct sfârșit	X / Y	Lungime segment (** (m)
6	286.635,325 393.071,792	7	286.630,825 393.071,492	4.51
7	286.630,825 393.071,492	8	286.627,291 393.072,216	3.607
8	286.627,291 393.072,216	9	286.623,76 393.073,406	3.726
9	286.623,76 393.073,406	10	286.644,043 393.038,83	40.086
10	286.644,043 393.038,83	11	286.684,408 392.977,056	73.793
11	286.684,408 392.977,056	1	286.719,935 392.921,185	66.21

** Lungimile segmentelor sunt determinate în planul de proiecție Stereo 70 și sunt rotunjite la 1 milimetru.

*** Distanța dintre puncte este formată din segmente cumulate ce sunt mai mici decât valoarea 1 milimetru.

**DATE DESPRE IMOBILUL NR. 1338**

Oficiul de Cadastru și Publicitate Imobiliară CARAS-SEVERIN
Biroul de Cadastru și Publicitate Imobiliară Caransebes

A. Partea I. Descrierea imobilului

TEREN Extravilan

Nr. CF vechi:180-Cuptoare

Adresa: Jud. Caraș-Severin

Nr. Crt	Nr cadastral Nr. topografic	Suprafața* (mp)	Observații / Referințe
A1		5.755	Sector cadastral:54 Teren neimprejmuit;

B. Partea II. Proprietari și acte

Inscrieri privitoare la dreptul de proprietate și alte drepturi reale		Referințe
859 / 30/05/2023		
Act Administrativ nr. 180, din 01/01/1887 emis de BCPI Caransebes;		
B1	Intabulare, drept de PROPRIETATE, dobandit prin Lege, cota actuala 1/1 1) SESIE PAROHIALA, CIF:99999999999999	A1

C. Partea III. SARCINI .

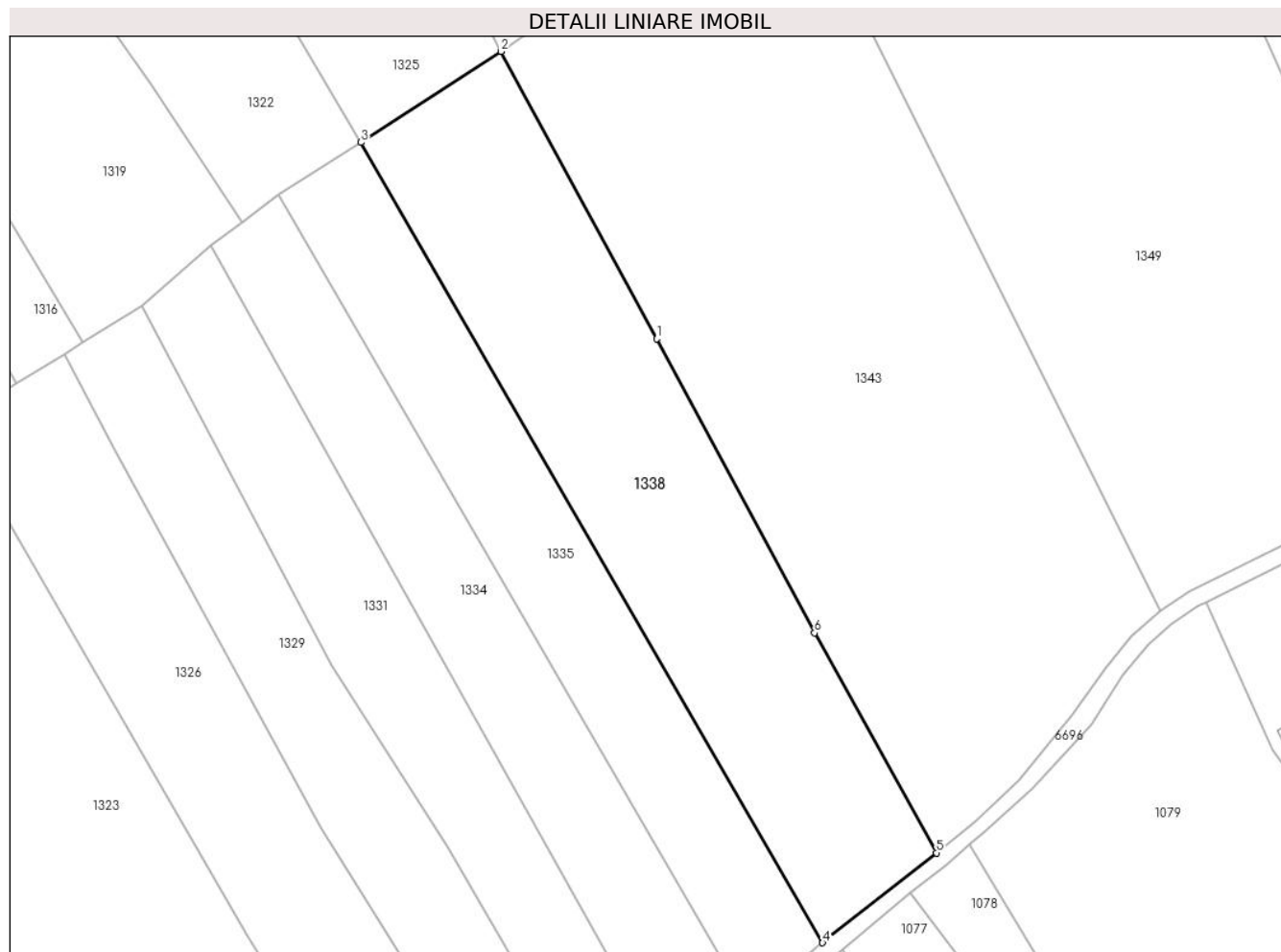
Inscrieri privind dezmembramintele dreptului de proprietate, drepturi reale de garanție și sarcini	Referințe
NU SUNT	

Anexa Nr. 1 La Partea I

Teren

Nr cadastral	Suprafața (mp)*	Observații / Referințe
	5.755	

* Suprafața este determinată în planul de proiecție Stereo 70.



Date referitoare la teren

Crt	Categorie folosință	Intravilan	Suprafața (mp)	Tarla	Parcelă	Nr. topo	Observații / Referințe
1	faneata	NU	5.755	-	-	313	Braniova, Nr. Cad. 533; 534, din planul cadastral 1:2880, editia 1874 - Cuptoare

Lungime Segmente

1) Valorile lungimilor segmentelor sunt obținute din proiecție în plan.

Punct început	X / Y	Punct sfârșit	X / Y	Lungime segment (** (m)
1	286.692,463 392.827,828	2	286.661,09 392.885,771	65.892
2	286.661,09 392.885,771	3	286.632,802 392.867,429	33.714
3	286.632,802 392.867,429	4	286.725,98 392.706,058	186.341
4	286.725,98 392.706,058	5	286.748,937 392.724,194	29.256
5	286.748,937 392.724,194	6	286.724,336 392.768,521	50.696

Punct început	X / Y	Punct sfârșit	X / Y	Lungime segment (** (m)
6	286.724,336 392.768,521	1	286.692,463 392.827,828	67.329

** Lungimile segmentelor sunt determinate în planul de proiecție Stereo 70 și sunt rotunjite la 1 milimetru.

*** Distanța dintre puncte este formată din segmente cumulate ce sunt mai mici decât valoarea 1 milimetru.

**DATE DESPRE IMOBILUL NR. 1339**

Oficiul de Cadastru și Publicitate Imobiliară CARAS-SEVERIN
Biroul de Cadastru și Publicitate Imobiliară Caransebes

A. Partea I. Descrierea imobilului

TEREN Extravilan

Adresa: Jud. Caraș-Severin

Nr. Crt	Nr cadastral Nr. topografic	Suprafața* (mp)	Observații / Referințe
A1		2.738	Sector cadastral:54 Teren neimpregmuit;

B. Partea II. Proprietari și acte

Inscrieri privitoare la dreptul de proprietate și alte drepturi reale		Referințe
887 / 30/05/2023		
Act Normativ nr. 7, din 13/03/1996 emis de Parlamentul Romaniei;		
B1	Intabulare, drept de PROPRIETATE, dobandit prin Lege, cota actuala 1/1 1) NEIDENTIFICAT NEIDENTIFICAT	A1
Act Normativ nr. 7, din 13/03/1996 emis de Parlamentul Romaniei (Adeverinta nr. 2374/23.05.2023, emisa de Primaria Comunei Cornea);		
B2	Se noteaza posesia factica in favoarea lui 1) ILIESCU ION	A1

C. Partea III. SARCINI .

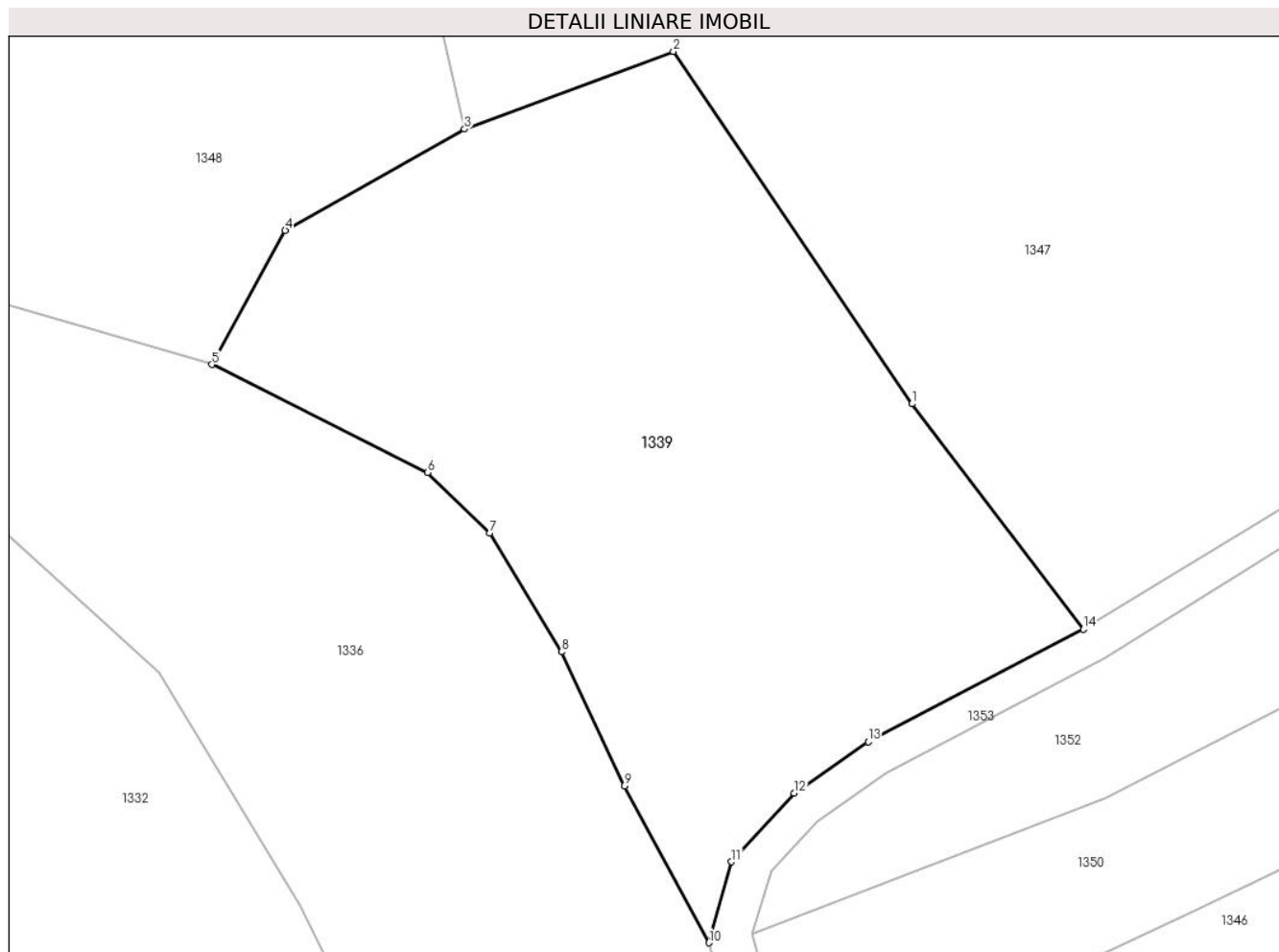
Inscrieri privind dezmembramintele dreptului de proprietate, drepturi reale de garanție și sarcini	Referințe
NU SUNT	

Anexa Nr. 1 La Partea I

Teren

Nr cadastral	Suprafața (mp)*	Observații / Referințe
	2.738	

* Suprafața este determinată în planul de proiecție Stereo 70.



Date referitoare la teren

Crt	Categorie folosință	Intravilan	Suprafața (mp)	Tarla	Parcelă	Nr. topo	Observații / Referințe
1	faneata	NU	2.738	-	-	-	Vartop, Nr. Cad. Partial 576, din planul cadastral 1:2880, editia 1874 - Cuptoare

Lungime Segmente

1) Valorile lungimilor segmentelor sunt obținute din proiecție în plan.

Punct început	X / Y	Punct sfârșit	X / Y	Lungime segment (** (m)
1	286.728,45 393.175,975	2	286.707,116 393.207,432	38.009
2	286.707,116 393.207,432	3	286.688,449 393.200,501	19.913
3	286.688,449 393.200,501	4	286.672,42 393.191,452	18.407
4	286.672,42 393.191,452	5	286.665,877 393.179,488	13.637
5	286.665,877 393.179,488	6	286.685,17 393.169,841	21.571

Punct început	X / Y	Punct sfârșit	X / Y	Lungime segment (** (m)
6	286.685,17 393.169,841	7	286.690,723 393.164,434	7.751
7	286.690,723 393.164,434	8	286.697,131 393.153,842	12.38
8	286.697,131 393.153,842	9	286.702,723 393.141,871	13.213
9	286.702,723 393.141,871	10	286.710,291 393.127,869	15.916
10	286.710,291 393.127,869	11	286.712,315 393.135,095	7.504
11	286.712,315 393.135,095	12	286.717,921 393.141,216	8.3
12	286.717,921 393.141,216	13	286.724,526 393.145,807	8.043
13	286.724,526 393.145,807	14	286.743,764 393.155,852	21.703
14	286.743,764 393.155,852	1	286.728,45 393.175,975	25.287

** Lungimile segmentelor sunt determinate în planul de proiecție Stereo 70 și sunt rotunjite la 1 milimetru.

*** Distanța dintre puncte este formată din segmente cumulate ce sunt mai mici decât valoarea 1 milimetru.

**DATE DESPRE IMOBILUL NR. 1340**

Oficiul de Cadastru și Publicitate Imobiliară CARAS-SEVERIN
Biroul de Cadastru și Publicitate Imobiliară Caransebes

A. Partea I. Descrierea imobilului

TEREN Extravilan

Adresa: Jud. Caraș-Severin

Nr. Crt	Nr cadastral Nr. topografic	Suprafața* (mp)	Observații / Referințe
A1		12.418	Sector cadastral:54 Teren neimpregmuit;

B. Partea II. Proprietari și acte

Inscrieri privitoare la dreptul de proprietate și alte drepturi reale		Referințe
851 / 30/05/2023		
Act Normativ nr. 7, din 13/03/1996 emis de Parlamentul Romaniei;		
B1	Intabulare, drept de PROPRIETATE, dobandit prin Lege, cota actuala 1/1 1) NEIDENTIFICAT NEIDENTIFICAT	A1
Act Normativ nr. 7, din 13/03/1996 emis de Parlamentul Romaniei (Adeverinta nr. 1766/03.05.2023, emisa de Primaria Comunei Cornea);		
B2	Se noteaza posesia factica in favoarea lui 1) ILIESCU LAZAR	A1

C. Partea III. SARCINI .

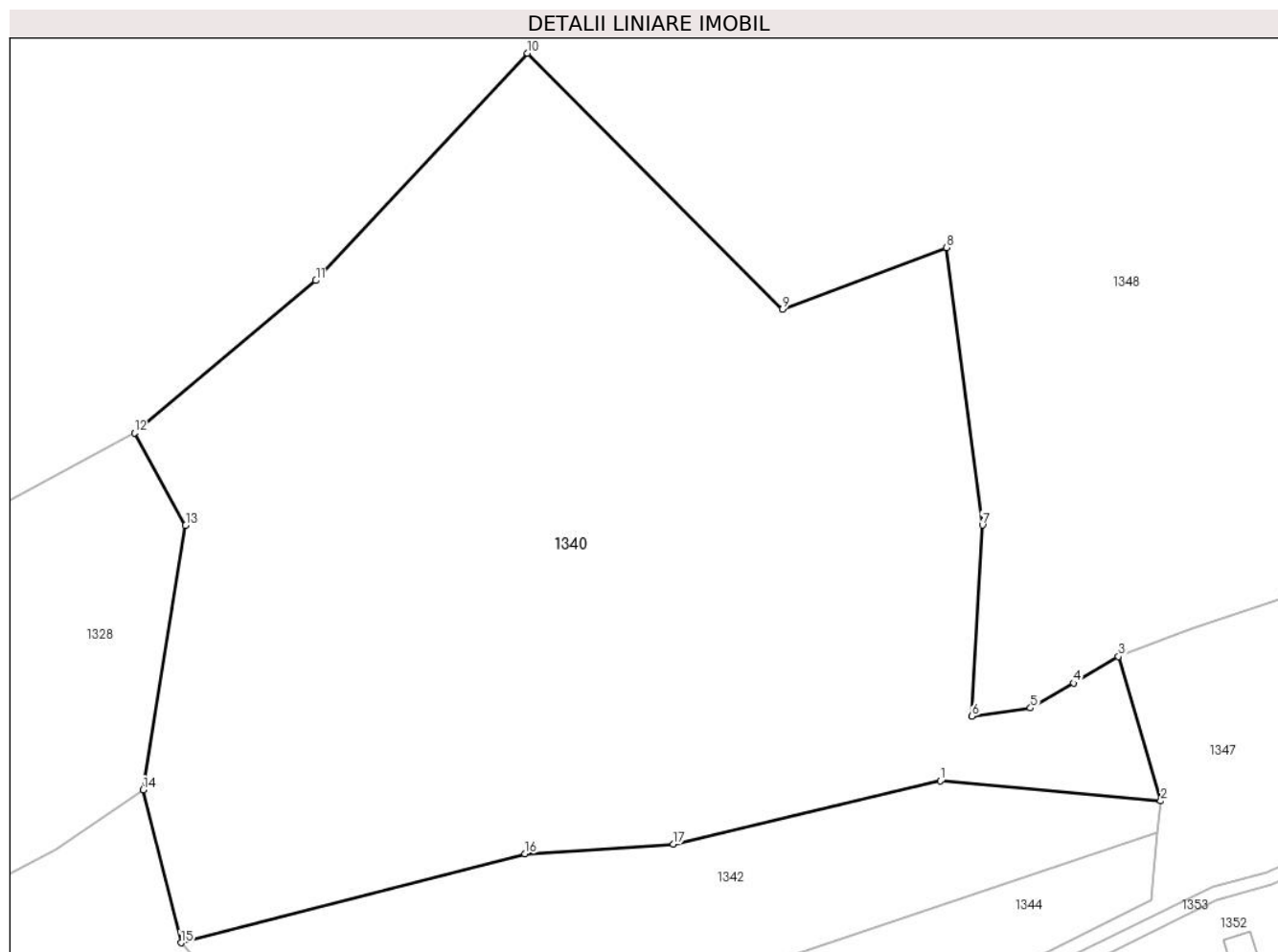
Inscrieri privind dezmembramintele dreptului de proprietate, drepturi reale de garanție și sarcini	Referințe
NU SUNT	

Anexa Nr. 1 La Partea I

Teren

Nr cadastral	Suprafața (mp)*	Observații / Referințe
	12.418	

* Suprafața este determinată în planul de proiecție Stereo 70.



Date referitoare la teren

Crt	Categorie folosință	Intravilan	Suprafața (mp)	Tarla	Parcelă	Nr. topo	Observații / Referințe
1	faneata	NU	12.418	-	-	-	Vartop, Nr. Cad. 574; 575; Partial 573; Partial 576, din planul cadastral 1: 2880, editia 1874 - Cuptoare

Lungime Segmente

1) Valorile lungimilor segmentelor sunt obținute din proiecție în plan.

Punct început	X / Y	Punct sfârșit	X / Y	Lungime segment (** (m)
1	286.768,62 393.290,697	2	286.802,586 393.287,619	34.105
2	286.802,586 393.287,619	3	286.796,045 393.309,858	23.181
3	286.796,045 393.309,858	4	286.789,15 393.305,767	8.017
4	286.789,15 393.305,767	5	286.782,5 393.301,92	7.682
5	286.782,5 393.301,92	6	286.773,514 393.300,671	9.073

Punct început	X / Y	Punct sfârșit	X / Y	Lungime segment (** (m)
6	286.773,514 393.300,671	7	286.775,095 393.330,065	29.436
7	286.775,095 393.330,065	8	286.769,551 393.372,803	43.096
8	286.769,551 393.372,803	9	286.744,332 393.363,295	26.951
9	286.744,332 393.363,295	10	286.705,026 393.402,701	55.658
10	286.705,026 393.402,701	11	286.672,436 393.367,708	47.82
11	286.672,436 393.367,708	12	286.644,493 393.344,278	36.466
12	286.644,493 393.344,278	13	286.652,364 393.330,032	16.276
13	286.652,364 393.330,032	14	286.645,856 393.289,361	41.188
14	286.645,856 393.289,361	15	286.651,678 393.265,79	24.28
15	286.651,678 393.265,79	16	286.704,659 393.279,474	54.719
16	286.704,659 393.279,474	17	286.727,505 393.280,955	22.894
17	286.727,505 393.280,955	1	286.768,62 393.290,697	42.254

** Lungimile segmentelor sunt determinate în planul de proiecție Stereo 70 și sunt rotunjite la 1 milimetru.

*** Distanța dintre puncte este formată din segmente cumulate ce sunt mai mici decât valoarea 1 milimetru.

**DATE DESPRE IMOBILUL NR. 1341**

Oficiul de Cadastru și Publicitate Imobiliară CARAS-SEVERIN
Biroul de Cadastru și Publicitate Imobiliară Caransebes

A. Partea I. Descrierea imobilului

TEREN Extravilan

Adresa: Jud. Caraș-Severin

Nr. Crt	Nr cadastral Nr. topografic	Suprafața* (mp)	Observații / Referințe
A1		5.589	Sector cadastral:54 Teren neimprijmit;

B. Partea II. Proprietari și acte

Inscrieri privitoare la dreptul de proprietate și alte drepturi reale		Referințe
872 / 30/05/2023		
Act Normativ nr. 7, din 13/03/1996 emis de Parlamentul Romaniei;		
B1	Intabulare, drept de PROPRIETATE, dobandit prin Lege, cota actuala 1/1 1) NEIDENTIFICAT NEIDENTIFICAT	A1
Act Normativ nr. 7, din 13/03/1996 emis de Parlamentul Romaniei (Adeverinta nr. 2381/23.05.2023, emisa de Primaria Comunei Cornea);		
B2	Se noteaza posesia factica in favoarea lui 1) NOVACESCU PETRU	A1

C. Partea III. SARCINI .

Inscrieri privind dezmembramintele dreptului de proprietate, drepturi reale de garanție și sarcini	Referințe
NU SUNT	

Anexa Nr. 1 La Partea I

Teren

Nr cadastral	Suprafața (mp)*	Observații / Referințe
	5.589	

* Suprafața este determinată în planul de proiecție Stereo 70.



Date referitoare la teren

Crt	Categorie folosință	Intravilan	Suprafața (mp)	Tarla	Parcelă	Nr. topo	Observații / Referințe
1	faneata	NU	5.589	-	-	-	Braniova, Nr. Cad. 525, din planul cadastral 1:2880, editia 1874 - Cuptoare

Lungime Segmente

1) Valorile lungimilor segmentelor sunt obținute din proiecție în plan.

Punct început	X / Y	Punct sfârșit	X / Y	Lungime segment (** (m)
1	286.720,344 392.970,456	2	286.741,702 392.932,397	43.642
2	286.741,702 392.932,397	3	286.775,548 392.955,507	40.983
3	286.775,548 392.955,507	4	286.747,463 392.989,382	44.003
4	286.747,463 392.989,382	5	286.713,133 393.045,263	65.584
5	286.713,133 393.045,263	6	286.689,975 393.088,176	48.762

Punct început	X / Y	Punct sfârșit	X / Y	Lungime segment (** (m)
6	286.689,975 393.088,176	7	286.684,854 393.086,758	5.313
7	286.684,854 393.086,758	8	286.677,672 393.084,965	7.403
8	286.677,672 393.084,965	9	286.670,793 393.082,946	7.169
9	286.670,793 393.082,946	10	286.655,969 393.077,479	15.799
10	286.655,969 393.077,479	1	286.720,344 392.970,456	124.892

** Lungimile segmentelor sunt determinate în planul de proiecție Stereo 70 și sunt rotunjite la 1 milimetru.

*** Distanța dintre puncte este formată din segmente cumulate ce sunt mai mici decât valoarea 1 milimetru.

**DATE DESPRE IMOBILUL NR. 1342**

Oficiul de Cadastru și Publicitate Imobiliară CARAS-SEVERIN
Biroul de Cadastru și Publicitate Imobiliară Caransebes

A. Partea I. Descrierea imobilului

TEREN Extravilan

Adresa: Jud. Caraș-Severin

Nr. Crt	Nr cadastral Nr. topografic	Suprafața* (mp)	Observații / Referințe
A1		2.851	Sector cadastral:54 Teren neimprijmit;

B. Partea II. Proprietari și acte

Inscrieri privitoare la dreptul de proprietate și alte drepturi reale		Referințe
849 / 30/05/2023		
Act Normativ nr. 7, din 13/03/1996 emis de Parlamentul Romaniei;		
B1	Intabulare, drept de PROPRIETATE, dobandit prin Lege, cota actuala 1/1 1) NEIDENTIFICAT NEIDENTIFICAT	A1
Act Normativ nr. 7, din 13/03/1996 emis de Parlamentul Romaniei (Adeverinta nr. 2122/22.05.2023, emisa de Primaria Comunei Cornea);		
B2	Se noteaza posesia factica in favoarea lui 1) ILIESCU ICOANA	A1

C. Partea III. SARCINI .

Inscrieri privind dezmembramintele dreptului de proprietate, drepturi reale de garanție și sarcini	Referințe
NU SUNT	

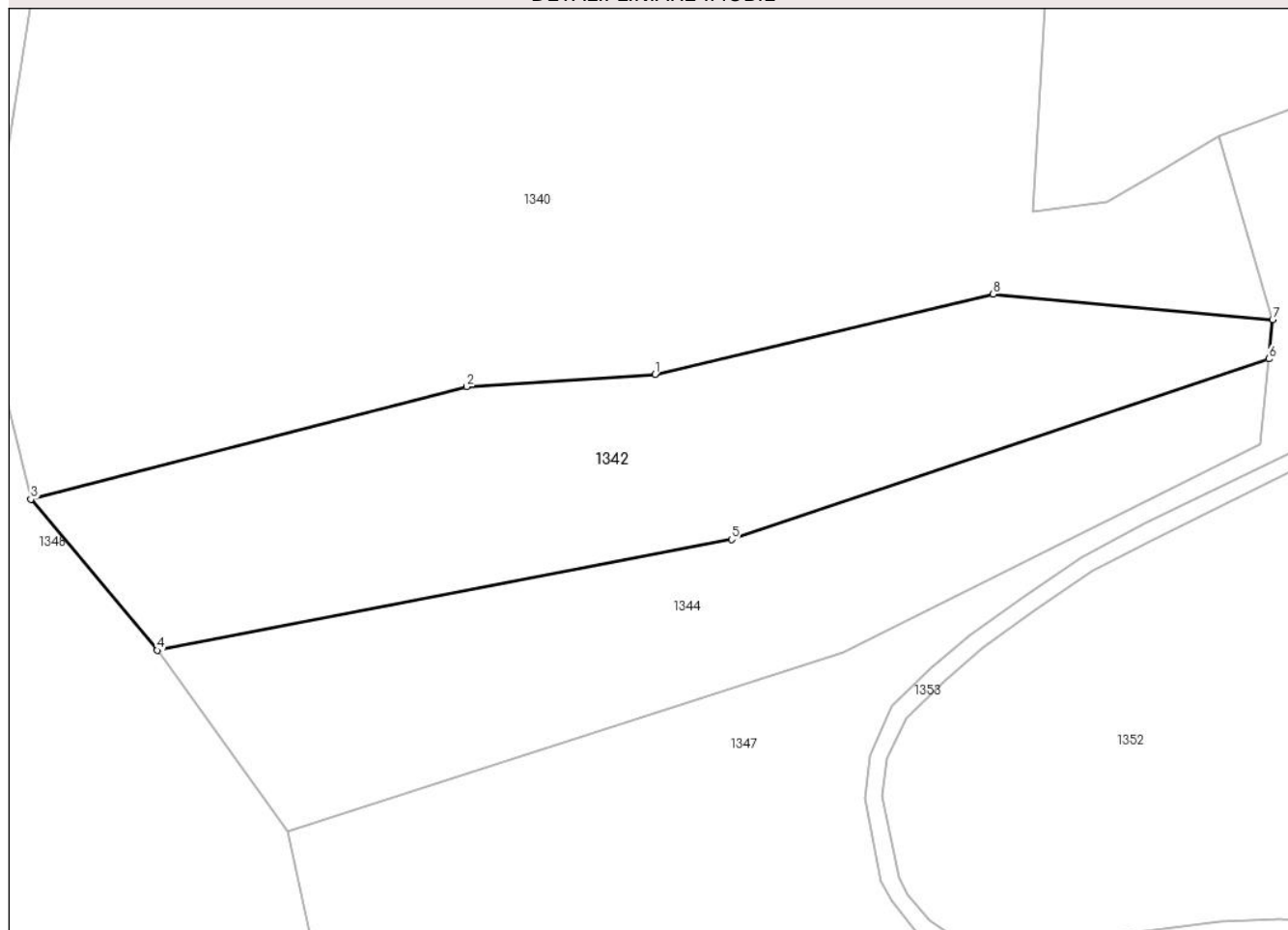
Anexa Nr. 1 La Partea I

Teren

Nr cadastral	Suprafața (mp)*	Observații / Referințe
	2.851	

* Suprafața este determinată în planul de proiecție Stereo 70.

DETALII LINIARE IMOBIL



Date referitoare la teren

Crt	Categorie folosință	Intra vilan	Suprafața (mp)	Tarla	Parcelă	Nr. topo	Observații / Referințe
1	faneata	NU	2.851	-	-	-	Vartop, Nr. Cad. Partial 576, din planul cadastral 1:2880, editia 1874 - Cuptoare

Lungime Segmente

1) Valorile lungimilor segmentelor sunt obținute din proiecție în plan.

Punct început	X / Y	Punct sfârșit	X / Y	Lungime segment (** (m)
1	286.727,505 393.280,955	2	286.704,659 393.279,474	22.894
2	286.704,659 393.279,474	3	286.651,678 393.265,79	54.719
3	286.651,678 393.265,79	4	286.667,02 393.247,476	23.891
4	286.667,02 393.247,476	5	286.736,816 393.260,928	71.081
5	286.736,816 393.260,928	6	286.802,105 393.282,853	68.871

Punct început	X / Y	Punct sfârșit	X / Y	Lungime segment (** (m)
6	286.802,105 393.282,853	7	286.802,586 393.287,619	4.79
7	286.802,586 393.287,619	8	286.768,62 393.290,697	34.105
8	286.768,62 393.290,697	1	286.727,505 393.280,955	42.254

** Lungimile segmentelor sunt determinate în planul de proiecție Stereo 70 și sunt rotunjite la 1 milimetru.

*** Distanța dintre puncte este formată din segmente cumulate ce sunt mai mici decât valoarea 1 milimetru.

**DATE DESPRE IMOBILUL NR. 1343**

Oficiul de Cadastru și Publicitate Imobiliară CARAS-SEVERIN
Biroul de Cadastru și Publicitate Imobiliară Caransebes

A. Partea I. Descrierea imobilului

TEREN Extravilan

Adresa: Jud. Caraș-Severin

Nr. Crt	Nr cadastral Nr. topografic	Suprafața* (mp)	Observații / Referințe
A1		11.655	Sector cadastral:54 Teren neimpregmuit;

B. Partea II. Proprietari și acte

Inscrieri privitoare la dreptul de proprietate și alte drepturi reale	Referințe
858 / 30/05/2023	
Act Normativ nr. 7, din 13/03/1996 emis de Parlamentul Romaniei;	
B1	A1
Intabulare, drept de PROPRIETATE, dobandit prin Lege, cota actuala 1/1 1) NEIDENTIFICAT NEIDENTIFICAT	
Act Normativ nr. 7, din 13/03/1996 emis de Parlamentul Romaniei (Adeverinta nr. 1741/03.05.2023, emisa de Primaria Comunei Cornea);	
B2	A1
Se noteaza posesia factica in favoarea lui 1) JURESCU MOISA	

C. Partea III. SARCINI .

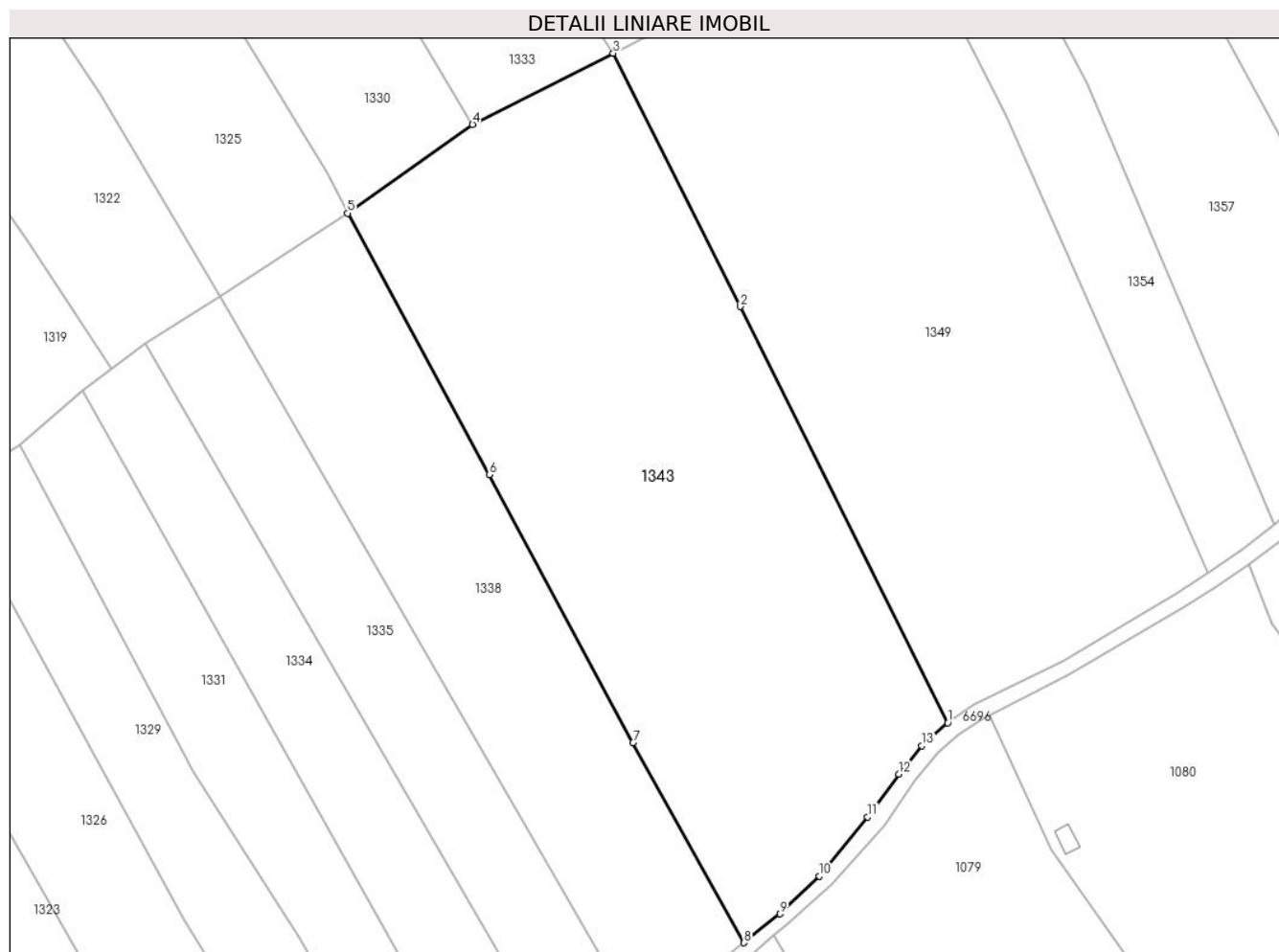
Inscrieri privind dezmembramintele dreptului de proprietate, drepturi reale de garanție și sarcini	Referințe
NU SUNT	

Anexa Nr. 1 La Partea I

Teren

Nr cadastral	Suprafața (mp)*	Observații / Referințe
	11.655	

* Suprafața este determinată în planul de proiecție Stereo 70.



Date referitoare la teren

Crt	Categorie folosință	Intravilan	Suprafața (mp)	Tarla	Parcelă	Nr. topo	Observații / Referințe
1	faneata	NU	11.655	-	-	-	Braniova, Nr. Cad. 532; Partial 531, din planul cadastral 1:2880, editia 1874 - Cuptoare

Lungime Segmente

1) Valorile lungimilor segmentelor sunt obținute din proiecție în plan.

Punct început	X / Y	Punct sfârșit	X / Y	Lungime segment (** (m)
1	286.794,088 392.772,914	2	286.748,169 392.865,09	102.981
2	286.748,169 392.865,09	3	286.719,935 392.921,185	62.8
3	286.719,935 392.921,185	4	286.688,79 392.905,439	34.899
4	286.688,79 392.905,439	5	286.661,09 392.885,771	33.972
5	286.661,09 392.885,771	6	286.692,463 392.827,828	65.892

Punct început	X / Y	Punct sfârșit	X / Y	Lungime segment (** (m)
6	286.692,463 392.827,828	7	286.724,336 392.768,521	67.329
7	286.724,336 392.768,521	8	286.748,937 392.724,194	50.696
8	286.748,937 392.724,194	9	286.756,907 392.730,608	10.231
9	286.756,907 392.730,608	10	286.765,671 392.738,94	12.092
10	286.765,671 392.738,94	11	286.776,316 392.752,065	16.899
11	286.776,316 392.752,065	12	286.783,204 392.761,581	11.747
12	286.783,204 392.761,581	13	286.788,373 392.767,846	8.122
13	286.788,373 392.767,846	1	286.794,088 392.772,914	7.639

** Lungimile segmentelor sunt determinate în planul de proiecție Stereo 70 și sunt rotunjite la 1 milimetru.

*** Distanța dintre puncte este formată din segmente cumulate ce sunt mai mici decât valoarea 1 milimetru.

**DATE DESPRE IMOBILUL NR. 1344**

Oficiul de Cadastru și Publicitate Imobiliară CARAS-SEVERIN
Biroul de Cadastru și Publicitate Imobiliară Caransebes

A. Partea I. Descrierea imobilului

TEREN Extravilan

Adresa: Jud. Caraș-Severin

Nr. Crt	Nr cadastral Nr. topografic	Suprafața* (mp)	Observații / Referințe
A1		2.332	Sector cadastral:54 Teren neimprijmit;

B. Partea II. Proprietari și acte

Inscrieri privitoare la dreptul de proprietate și alte drepturi reale		Referințe
848 / 30/05/2023		
Act Normativ nr. 7, din 13/03/1996 emis de Parlamentul Romaniei;		
B1	Intabulare, drept de PROPRIETATE, dobandit prin Lege, cota actuala 1/1 1) NEIDENTIFICAT NEIDENTIFICAT	A1
Act Normativ nr. 7, din 13/03/1996 emis de Parlamentul Romaniei (Adeverinta nr. 2373/23.05.2023, emisa de Primaria Comunei Cornea);		
B2	Se noteaza posesia factica in favoarea lui 1) ILIESCU ION	A1

C. Partea III. SARCINI .

Inscrieri privind dezmembramintele dreptului de proprietate, drepturi reale de garanție și sarcini	Referințe
NU SUNT	

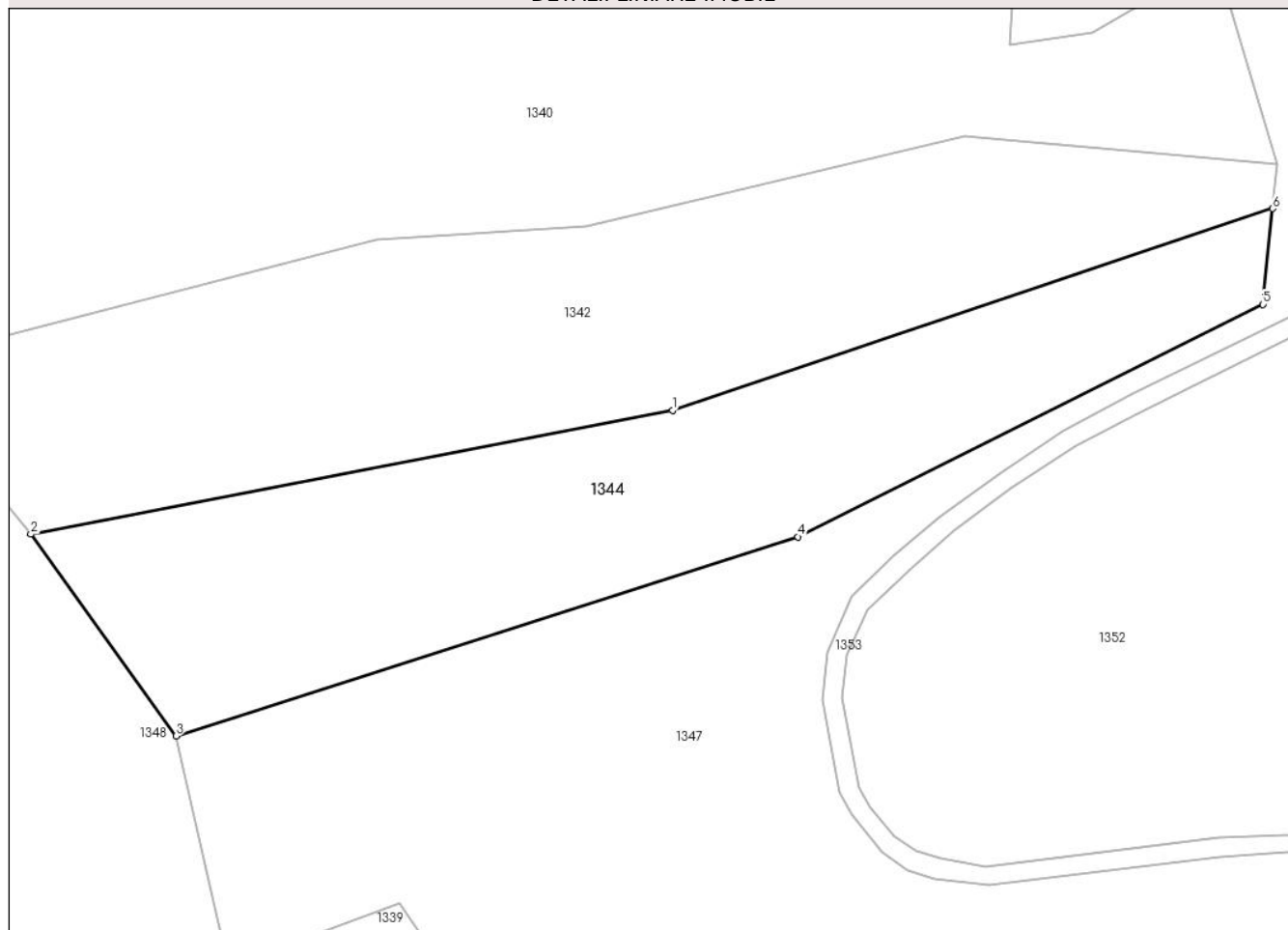
Anexa Nr. 1 La Partea I

Teren

Nr cadastral	Suprafața (mp)*	Observații / Referințe
	2.332	

* Suprafața este determinată în planul de proiecție Stereo 70.

DETALII LINIARE IMOBIL



Date referitoare la teren

Crt	Categorie folosință	Intravilan	Suprafața (mp)	Tarla	Parcelă	Nr. topo	Observații / Referințe
1	faneata	NU	2.332	-	-	-	Vartop, Nr. Cad. Partial 576, din planul cadastral 1:2880, editia 1874 - Cuptoare

Lungime Segmente

1) Valorile lungimilor segmentelor sunt obținute din proiecție în plan.

Punct început	X / Y	Punct sfârșit	X / Y	Lungime segment (** (m)
1	286.736,816 393.260,928	2	286.667,02 393.247,476	71.081
2	286.667,02 393.247,476	3	286.682,818 393.225,554	27.021
3	286.682,818 393.225,554	4	286.750,462 393.247,186	71.019
4	286.750,462 393.247,186	5	286.801,053 393.272,439	56.544
5	286.801,053 393.272,439	6	286.802,105 393.282,853	10.467

Punct început	X / Y	Punct sfârșit	X / Y	Lungime segment (** (m)
6	286.802,105 393.282,853	1	286.736,816 393.260,928	68.871

** Lungimile segmentelor sunt determinate în planul de proiecție Stereo 70 și sunt rotunjite la 1 milimetru.

*** Distanța dintre puncte este formată din segmente cumulate ce sunt mai mici decât valoarea 1 milimetru.

**DATE DESPRE IMOBILUL NR. 1345**

Oficiul de Cadastru și Publicitate Imobiliară CARAS-SEVERIN
Biroul de Cadastru și Publicitate Imobiliară Caransebes

A. Partea I. Descrierea imobilului

TEREN Extravilan

Nr. CF vechi:180-Cuptoare

Adresa: Jud. Caraș-Severin

Nr. Crt	Nr cadastral Nr. topografic	Suprafața* (mp)	Observații / Referințe
A1		5.756	Sector cadastral:54 Teren neimprejmuit;

B. Partea II. Proprietari și acte

Inscrieri privitoare la dreptul de proprietate și alte drepturi reale	Referințe
1 / 01/01/1900	
Act Administrativ nr. 1, din 01/01/1900 emis de BCPI Caransebes;	
B1	A1
Intabulare, drept de PROPRIETATE, dobandit prin Lege, cota actuala 1/1	
1) SESIE PAROHIALA, CIF:99999999999999	

C. Partea III. SARCINI .

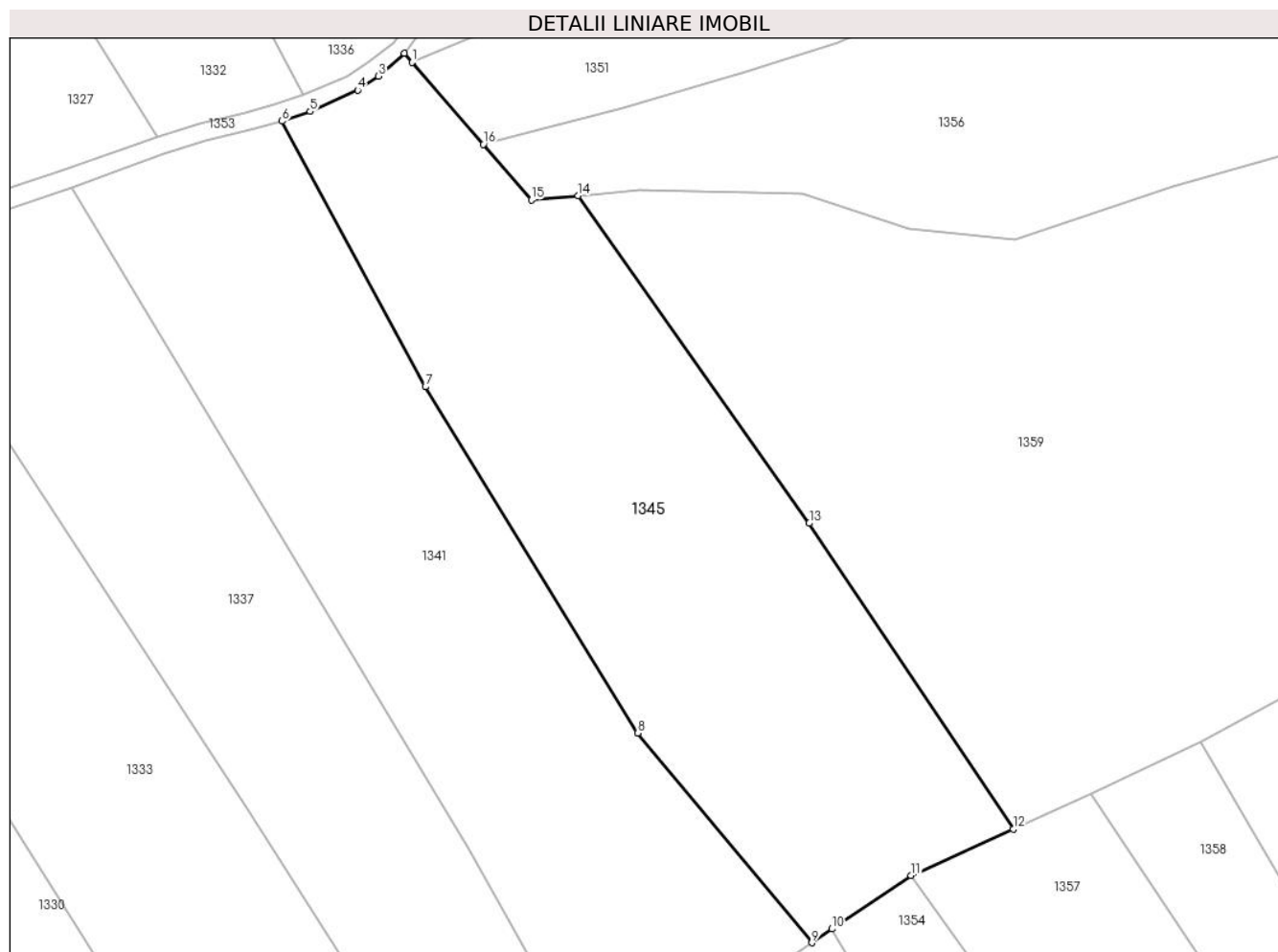
Inscrieri privind dezmembramintele dreptului de proprietate, drepturi reale de garanție și sarcini	Referințe
NU SUNT	

Anexa Nr. 1 La Partea I

Teren

Nr cadastral	Suprafața (mp)*	Observații / Referințe
	5.756	

* Suprafața este determinată în planul de proiecție Stereo 70.



Date referitoare la teren

Crt	Categorie folosință	Intravilan	Suprafața (mp)	Tarla	Parcelă	Nr. topo	Observații / Referințe
1	arabil	NU	5.756	-	-	320	Braniova, Nr. Cad. 524, din planul cadastral 1:2880, editia 1874 - Cuptoare

Lungime Segmente

1) Valorile lungimilor segmentelor sunt obținute din proiecție în plan.

Punct început	X / Y	Punct sfârșit	X / Y	Lungime segment (** (m)
1	286.710,976 393.097,65	2	286.709,7 393.099,132	1.956
2	286.709,7 393.099,132	3	286.705,51 393.095,424	5.595
3	286.705,51 393.095,424	4	286.702,17 393.093,175	4.027
4	286.702,17 393.093,175	5	286.694,512 393.089,722	8.401
5	286.694,512 393.089,722	6	286.689,975 393.088,176	4.793

Punct început	X / Y	Punct sfârșit	X / Y	Lungime segment (** (m)
6	286.689,975 393.088,176	7	286.713,133 393.045,263	48.762
7	286.713,133 393.045,263	8	286.747,463 392.989,382	65.584
8	286.747,463 392.989,382	9	286.775,548 392.955,507	44.003
9	286.775,548 392.955,507	10	286.778,816 392.957,738	3.957
10	286.778,816 392.957,738	11	286.791,617 392.966,361	15.435
11	286.791,617 392.966,361	12	286.808,104 392.973,868	18.116
12	286.808,104 392.973,868	13	286.775,149 393.023,252	59.37
13	286.775,149 393.023,252	14	286.737,817 393.076,146	64.742
14	286.737,817 393.076,146	15	286.730,248 393.075,472	7.598
15	286.730,248 393.075,472	16	286.722,482 393.084,409	11.84
16	286.722,482 393.084,409	1	286.710,976 393.097,65	17.541

** Lungimile segmentelor sunt determinate în planul de proiecție Stereo 70 și sunt rotunjite la 1 milimetru.

*** Distanța dintre puncte este formată din segmente cumulate ce sunt mai mici decât valoarea 1 milimetru.

**DATE DESPRE IMOBILUL NR. 1346**

Oficiul de Cadastru și Publicitate Imobiliară CARAS-SEVERIN
Biroul de Cadastru și Publicitate Imobiliară Caransebes

A. Partea I. Descrierea imobilului

TEREN Extravilan

Adresa: Jud. Caraș-Severin

Nr. Crt	Nr cadastral Nr. topografic	Suprafața* (mp)	Observații / Referințe
A1		1.227	Sector cadastral:54 Teren neimprijmit;

B. Partea II. Proprietari și acte

Inscrieri privitoare la dreptul de proprietate și alte drepturi reale		Referințe
843 / 30/05/2023		
Act Normativ nr. 7, din 13/03/1996 emis de Parlamentul Romaniei;		
B1	Intabulare, drept de PROPRIETATE, dobandit prin Lege, cota actuala 1/1 1) NEIDENTIFICAT NEIDENTIFICAT	A1
Act Normativ nr. 7, din 13/03/1996 emis de Parlamentul Romaniei (Adeverinta nr. 1728/03.05.2023, emisa de Primaria Comunei Cornea);		
B2	Se noteaza posesia factica in favoarea lui 1) ILIESCU PETRU	A1

C. Partea III. SARCINI .

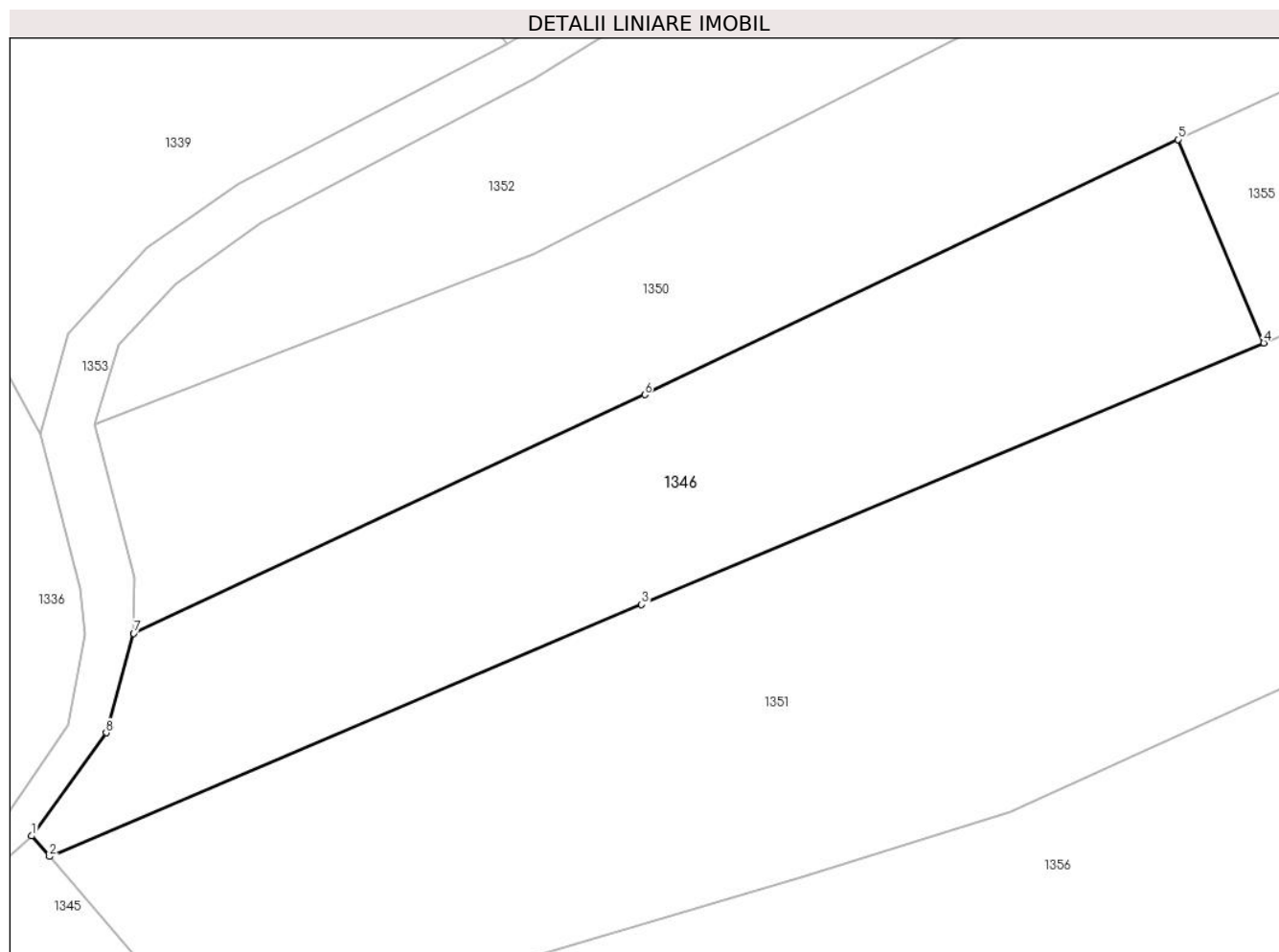
Inscrieri privind dezmembramintele dreptului de proprietate, drepturi reale de garanție și sarcini	Referințe
NU SUNT	

Anexa Nr. 1 La Partea I

Teren

Nr cadastral	Suprafața (mp)*	Observații / Referințe
	1.227	

* Suprafața este determinată în planul de proiecție Stereo 70.



Date referitoare la teren

Crt	Categorie folosință	Intravilan	Suprafața (mp)	Tarla	Parcelă	Nr. topo	Observații / Referințe
1	faneata	NU	1.227	-	-	-	Braniova, Nr. Cad. Partial 578, din planul cadastral 1:2880, editia 1874 - Cuptoare

Lungime Segmente

1) Valorile lungimilor segmentelor sunt obținute din proiecție în plan.

Punct început	X / Y	Punct sfârșit	X / Y	Lungime segment (** (m)
1	286.709,7 393.099,132	2	286.710,976 393.097,65	1.956
2	286.710,976 393.097,65	3	286.753,404 393.115,706	46.111
3	286.753,404 393.115,706	4	286.797,986 393.134,433	48.355
4	286.797,986 393.134,433	5	286.791,839 393.149,004	15.815
5	286.791,839 393.149,004	6	286.753,634 393.130,722	42.354

Punct început	X / Y	Punct sfârșit	X / Y	Lungime segment (** (m)
6	286.753,634 393.130,722	7	286.717,025 393.113,636	40.4
7	286.717,025 393.113,636	8	286.715,055 393.106,517	7.386
8	286.715,055 393.106,517	1	286.709,7 393.099,132	9.123

** Lungimile segmentelor sunt determinate în planul de proiecție Stereo 70 și sunt rotunjite la 1 milimetru.

*** Distanța dintre puncte este formată din segmente cumulate ce sunt mai mici decât valoarea 1 milimetru.

**DATE DESPRE IMOBILUL NR. 1347**

Oficiul de Cadastru și Publicitate Imobiliară CARAS-SEVERIN
Biroul de Cadastru și Publicitate Imobiliară Caransebes

A. Partea I. Descrierea imobilului

TEREN Extravilan

Adresa: Jud. Caraș-Severin

Nr. Crt	Nr cadastral Nr. topografic	Suprafața* (mp)	Observații / Referințe
A1		7.557	Sector cadastral:54 Teren neimpregmuit;

B. Partea II. Proprietari și acte

Inscrieri privitoare la dreptul de proprietate și alte drepturi reale		Referințe
846 / 30/05/2023		
Act Normativ nr. 7, din 13/03/1996 emis de Parlamentul Romaniei;		
B1	Intabulare, drept de PROPRIETATE, dobandit prin Lege, cota actuala 1/1 1) NEIDENTIFICAT NEIDENTIFICAT	A1
Act Normativ nr. 7, din 13/03/1996 emis de Parlamentul Romaniei (Adeverinta nr. 2856/20.06.2023, emisa de Primaria Comunei Cornea);		
B2	Se noteaza posesia factica in favoarea lui 1) ILIESCU PETRU	A1

C. Partea III. SARCINI .

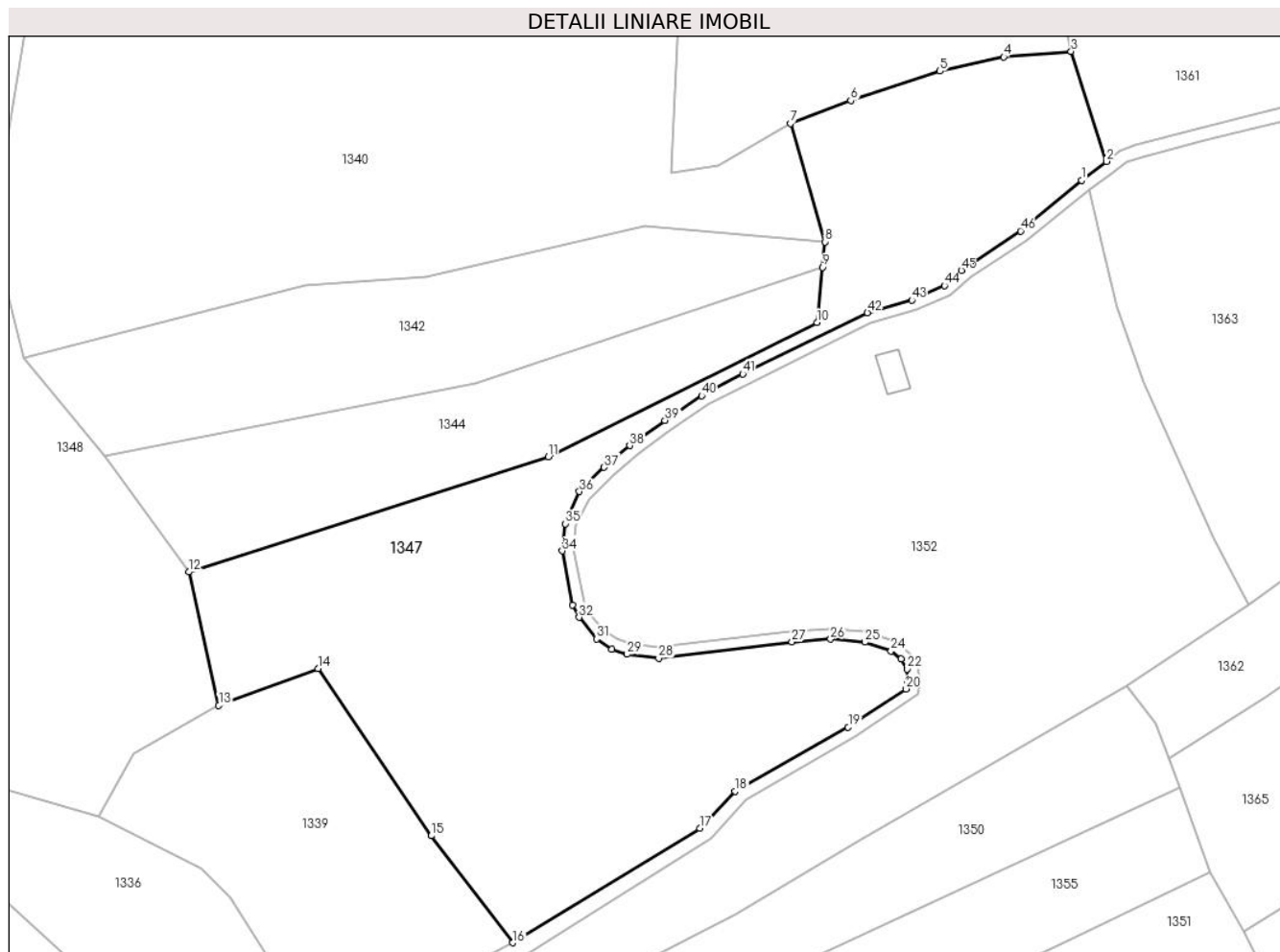
Inscrieri privind dezmembramintele dreptului de proprietate, drepturi reale de garanție și sarcini	Referințe
NU SUNT	

Anexa Nr. 1 La Partea I

Teren

Nr cadastral	Suprafața (mp)*	Observații / Referințe
	7.557	

* Suprafața este determinată în planul de proiecție Stereo 70.



Date referitoare la teren

Crt	Categorie folosință	Intravilan	Suprafața (mp)	Tarla	Parcelă	Nr. topo	Observații / Referințe
1	faneata	NU	7.557	-	-	-	Vartop, Nr. Cad. Partial 576, din planul cadastral 1:2880, editia 1874 - Cuptoare

Lungime Segmente

1) Valorile lungimilor segmentelor sunt obținute din proiecție în plan.

Punct început	X / Y	Punct sfârșit	X / Y	Lungime segment
1	286.850,825 393.299,188	2	286.855,549 393.302,756	5.919
4	286.836,205 393.322,409	5	286.824,17 393.319,729	12.33
7	286.796,045 393.309,858	8	286.802,586 393.287,619	23.18 1
10	286.801,053 393.272,439	11	286.750,462 393.247,186	56.54 4
13	286.688,449 393.200,501	14	286.707,116 393.207,432	19.91 3
2	286.855,549 393.302,756	3	286.848,874 393.323,421	21.71 7
5	286.824,17 393.319,729	6	286.807,406 393.314,178	17.65 9
8	286.802,586 393.287,619	9	286.802,105 393.282,853	4.79
11	286.750,462 393.247,186	12	286.682,818 393.225,554	71.01 9
14	286.707,116 393.207,432	15	286.728,45 393.175,975	38.00 9
3	286.848,874 393.323,421	4	286.836,205 393.322,409	12.70 9
6	286.807,406 393.314,178	7	286.796,045 393.309,858	12.15 5
9	286.802,105 393.282,853	10	286.801,053 393.272,439	10.46 7
12	286.682,818 393.225,554	13	286.688,449 393.200,501	25.67 8
15	286.728,45 393.175,975	16	286.743,764 393.155,852	25.28 7

Punct început	X / Y	Punct sfârşit	X / Y	Lungime segment	Punct început	X / Y	Punct sfârşit	X / Y	Lungime segment	Punct început	X / Y	Punct sfârşit	X / Y	Lungime segment
16	286.743,764 393.155,852	17	286.779,022 393.177,349	41.295	17	286.779,022 393.177,349	18	286.785,66 393.184,352	9.649	18	286.785,66 393.184,352	19	286.806,911 393.196,388	24.423
19	286.806,911 393.196,388	20	286.817,83 393.203,568	13.068	20	286.817,83 393.203,568	21	286.818,105 393.205,033	1.491	21	286.818,105 393.205,033	22	286.818,044 393.207,33	2.298
22	286.818,044 393.207,33	23	286.816,859 393.209,184	2.2	23	286.816,859 393.209,184	24	286.814,998 393.210,684	2.39	24	286.814,998 393.210,684	25	286.810,065 393.212,354	5.208
25	286.810,065 393.212,354	26	286.803,609 393.212,924	6.481	26	286.803,609 393.212,924	27	286.796,318 393.212,426	7.308	27	286.796,318 393.212,426	28	286.771,251 393.209,335	25.257
28	286.771,251 393.209,335	29	286.765,315 393.210,077	5.982	29	286.765,315 393.210,077	30	286.762,414 393.211,002	3.045	30	286.762,414 393.211,002	31	286.759,565 393.212,953	3.453
31	286.759,565 393.212,953	32	286.756,264 393.217,02	5.238	32	286.756,264 393.217,02	33	286.754,999 393.219,362	2.662	33	286.754,999 393.219,362	34	286.753,105 393.229,523	10.336
34	286.753,105 393.229,523	35	286.753,674 393.234,622	5.131	35	286.753,674 393.234,622	36	286.756,333 393.240,668	6.605	36	286.756,333 393.240,668	37	286.760,996 393.245,244	6.534
37	286.760,996 393.245,244	38	286.765,797 393.249,322	6.299	38	286.765,797 393.249,322	39	286.772,432 393.254,052	8.148	39	286.772,432 393.254,052	40	286.779,349 393.258,683	8.325
40	286.779,349 393.258,683	41	286.787,057 393.262,817	8.746	41	286.787,057 393.262,817	42	286.810,528 393.274,315	26.136	42	286.810,528 393.274,315	43	286.818,878 393.276,657	8.672
43	286.818,878 393.276,657	44	286.825,008 393.279,422	6.724	44	286.825,008 393.279,422	45	286.828,195 393.282,241	4.255	45	286.828,195 393.282,241	46	286.839,379 393.289,676	13.431
46	286.839,379 393.289,676	1	286.850,825 393.299,188	14.882										

** Lungimile segmentelor sunt determinate în planul de proiecţie Stereo 70 și sunt rotunjite la 1 milimetru.

*** Distanța dintre puncte este formată din segmente cumulate ce sunt mai mici decât valoarea 1 milimetru.

**DATE DESPRE IMOBILUL NR. 1348**

Oficiul de Cadastru și Publicitate Imobiliară CARAS-SEVERIN
Biroul de Cadastru și Publicitate Imobiliară Caransebes

A. Partea I. Descrierea imobilului

TEREN Extravilan

Adresa: Jud. Caraș-Severin

Nr. Crt	Nr cadastral Nr. topografic	Suprafața* (mp)	Observații / Referințe
A1		128.688	Sector cadastral:54 Teren neimprejmuit;

B. Partea II. Proprietari și acte

Inscrieri privitoare la dreptul de proprietate și alte drepturi reale		Referințe
910 / 31/05/2023		
Act Normativ nr. 7, din 13/03/1996 emis de Parlamentul Romaniei (Art.13, Al.15);		
B1	Inscrierea provizorie, drept de PROPRIETATE, dobandit prin Lege, cota actuala 1/1 1) COMUNA CORNEA , CIF:3227734, Proprietar Neidentificat	A1

C. Partea III. SARCINI .

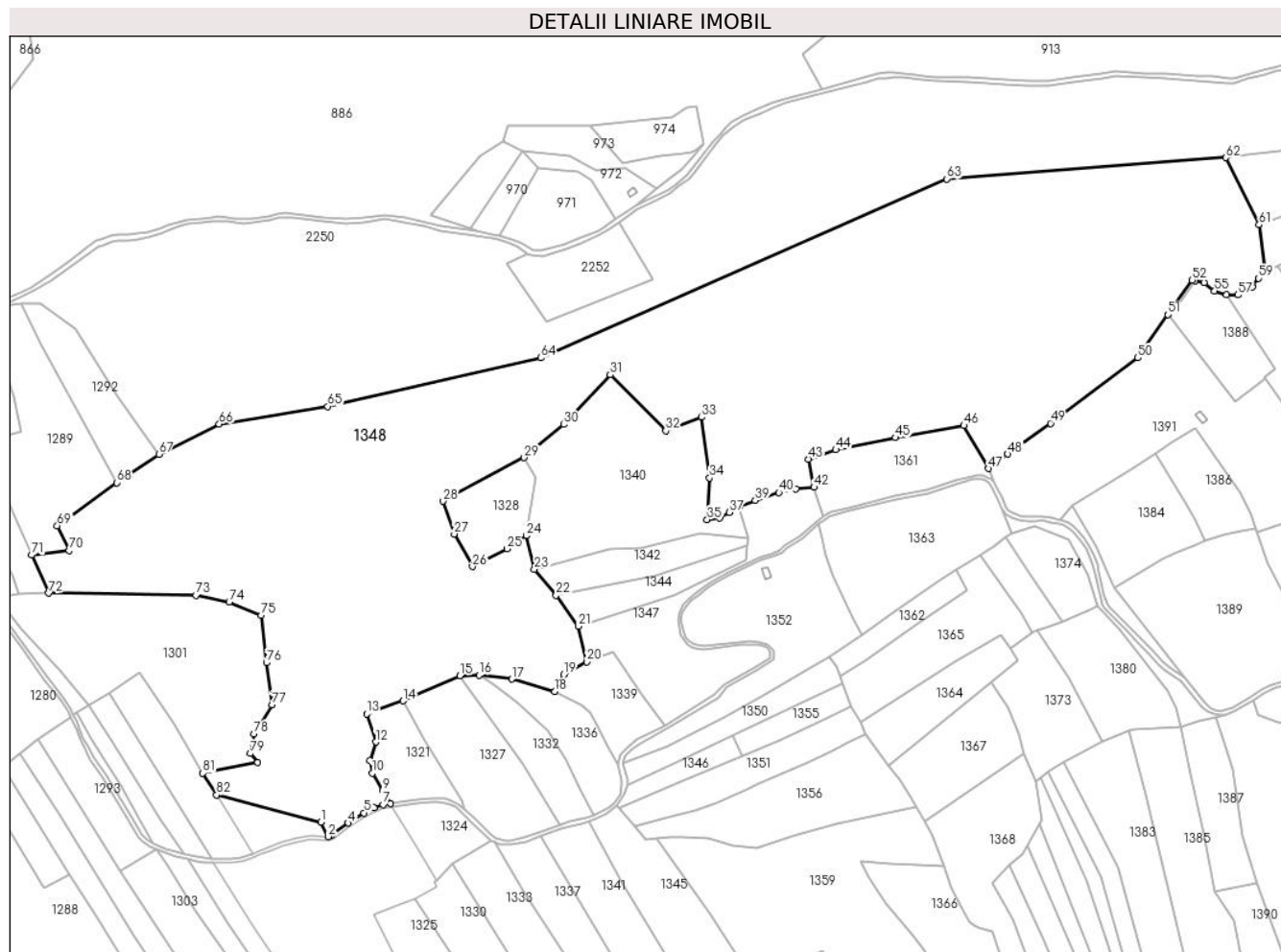
Inscrieri privind dezmembramintele dreptului de proprietate, drepturi reale de garanție și sarcini	Referințe
NU SUNT	

Anexa Nr. 1 La Partea I

Teren

Nr cadastral	Suprafața (mp)*	Observații / Referințe
	128.688	

* Suprafața este determinată în planul de proiecție Stereo 70.



Date referitoare la teren

Crt	Categorie folosință	Intravilan	Suprafața (mp)	Tarla	Parcelă	Nr. topo	Observații / Referințe
1	faneata	NU	128.688	-	-	-	Vartop, Nr. Cad 571; 583; 584; Nr. Cad. Partial 573; Partial 611; Partial 613, din planul cadastral 1:2880, editia 1874 - Cuptoare

Lungime Segmente

1) Valorile lungimilor segmentelor sunt obținute din proiecție în plan.

Punct început	X / Y	Punct sfârșit	X / Y	Lungime segment
1	286.501,113 393.087,626	2	286.506,234 393.077,361	11.472
4	286.520,408 393.086,822	5	286.531,552 393.094,011	13.262
7	286.544,827 393.099,754	8	286.550,237 393.100,742	5.499
10	286.537,235 393.121,984	11	286.535,523 393.130,812	8.992
13	286.533,353 393.163,755	14	286.558,956 393.173,009	27.224
2	286.506,234 393.077,361	3	286.508,915 393.078,534	2.926
5	286.531,552 393.094,011	6	286.538,502 393.097,532	7.791
8	286.550,237 393.100,742	9	286.544,604 393.109,934	10.781
11	286.535,523 393.130,812	12	286.539,756 393.143,965	13.817
14	286.558,956 393.173,009	15	286.598,973 393.190,784	43.787
3	286.508,915 393.078,534	4	286.520,408 393.086,822	14.17
6	286.538,502 393.097,532	7	286.544,827 393.099,754	6.703
9	286.544,604 393.109,934	10	286.537,235 393.121,984	14.125
12	286.539,756 393.143,965	13	286.533,353 393.163,755	20.8
15	286.598,973 393.190,784	16	286.612,566 393.191,14	13.598

Punct început	X / Y	Punct sfârșit	X / Y	Lungime segment	Punct început	X / Y	Punct sfârșit	X / Y	Lungime segment	Punct început	X / Y	Punct sfârșit	X / Y	Lungime segment
16	286.612,566 393.191,14	17	286.635,782 393.188,29	23.389	17	286.635,782 393.188,29	18	286.665,877 393.179,488	31.356	18	286.665,877 393.179,488	19	286.672,42 393.191,452	13.637
19	286.672,42 393.191,452	20	286.688,449 393.200,501	18.407	20	286.688,449 393.200,501	21	286.682,818 393.225,554	25.678	21	286.682,818 393.225,554	22	286.667,02 393.247,476	27.021
22	286.667,02 393.247,476	23	286.651,678 393.265,79	23.891	23	286.651,678 393.265,79	24	286.645,856 393.289,361	24.28	24	286.645,856 393.289,361	25	286.632,486 393.280,197	16.209
25	286.632,486 393.280,197	26	286.607,96 393.267,532	27.603	26	286.607,96 393.267,532	27	286.595,127 393.290,492	26.302	27	286.595,127 393.290,492	28	286.587,06 393.313,567	24.445
28	286.587,06 393.313,567	29	286.644,493 393.344,278	65.128	29	286.644,493 393.344,278	30	286.672,436 393.367,708	36.466	30	286.672,436 393.367,708	31	286.705,026 393.402,701	47.82
31	286.705,026 393.402,701	32	286.744,332 393.363,295	55.658	32	286.744,332 393.363,295	33	286.769,551 393.372,803	26.951	33	286.769,551 393.372,803	34	286.775,095 393.330,065	43.096
34	286.775,095 393.330,065	35	286.773,514 393.300,671	29.436	35	286.773,514 393.300,671	36	286.782,5 393.301,92	9.073	36	286.782,5 393.301,92	37	286.789,15 393.305,767	7.682
37	286.789,15 393.305,767	38	286.796,045 393.309,858	8.017	38	286.796,045 393.309,858	39	286.807,406 393.314,178	12.155	39	286.807,406 393.314,178	40	286.824,17 393.319,729	17.659
40	286.824,17 393.319,729	41	286.836,205 393.322,409	12.33	41	286.836,205 393.322,409	42	286.848,874 393.323,421	12.709	42	286.848,874 393.323,421	43	286.844,845 393.343,275	20.259
43	286.844,845 393.343,275	44	286.864,279 393.349,895	20.531	44	286.864,279 393.349,895	45	286.906,476 393.358,363	43.038	45	286.906,476 393.358,363	46	286.954,612 393.366,907	48.888
46	286.954,612 393.366,907	47	286.972,115 393.336,6	34.999	47	286.972,115 393.336,6	48	286.985,588 393.346,874	16.943	48	286.985,588 393.346,874	49	287.015,67 393.368,479	37.037
49	287.015,67 393.368,479	50	287.077,328 393.414,666	77.039	50	287.077,328 393.414,666	51	287.098,564 393.445,074	37.089	51	287.098,564 393.445,074	52	287.115,684 393.469,429	29.77
52	287.115,684 393.469,429	53	287.117,482 393.468,98	1.853	53	287.117,482 393.468,98	54	287.124,211 393.467,725	6.845	54	287.124,211 393.467,725	55	287.131,386 393.461,782	9.317
55	287.131,386 393.461,782	56	287.139,897 393.459,026	8.946	56	287.139,897 393.459,026	57	287.147,854 393.458,969	7.957	57	287.147,854 393.458,969	58	287.158,174 393.464,723	11.816
58	287.158,174 393.464,723	59	287.162,507 393.470,664	7.353	59	287.162,507 393.470,664	60	287.167,492 393.474,621	6.365	60	287.167,492 393.474,621	61	287.162,85 393.508,382	34.078
61	287.162,85 393.508,382	62	287.139,448 393.555,705	52.794	62	287.139,448 393.555,705	63	286.942,472 393.540,622	197.552	63	286.942,472 393.540,622	64	286.656,058 393.414,613	312.908
64	286.656,058 393.414,613	65	286.505,829 393.380,362	154.084	65	286.505,829 393.380,362	66	286.429,347 393.367,918	77.488	66	286.429,347 393.367,918	67	286.386,808 393.346,755	47.513
67	286.386,808 393.346,755	68	286.357,07 393.326,65	35.896	68	286.357,07 393.326,65	69	286.315,061 393.296,349	51.796	69	286.315,061 393.296,349	70	286.323,516 393.278,959	19.337
70	286.323,516 393.278,959	71	286.297,061 393.275,682	26.657	71	286.297,061 393.275,682	72	286.309,113 393.248,858	29.407	72	286.309,113 393.248,858	73	286.413,052 393.247,286	103.95
73	286.413,052 393.247,286	74	286.436,371 393.242,58	23.789	74	286.436,371 393.242,58	75	286.458,955 393.233,138	24.478	75	286.458,955 393.233,138	76	286.462,708 393.199,882	33.468
76	286.462,708 393.199,882	77	286.466,76 393.170,223	29.934	77	286.466,76 393.170,223	78	286.453,849 393.149,646	24.292	78	286.453,849 393.149,646	79	286.451,246 393.135,891	13.999
79	286.451,246 393.135,891	80	286.456,576 393.129,589	8.254	80	286.456,576 393.129,589	81	286.417,758 393.122,089	39.535	81	286.417,758 393.122,089	82	286.427,427 393.106,716	18.161
82	286.427,427 393.106,716	1	286.501,113 393.087,626	76.118										

** Lungimile segmentelor sunt determinate în planul de proiecție Stereo 70 și sunt rotunjite la 1 milimetru.

*** Distanța dintre puncte este formată din segmente cumulate ce sunt mai mici decât valoarea 1 milimetru.

**DATE DESPRE IMOBILUL NR. 1349**

Oficiul de Cadastru și Publicitate Imobiliară CARAS-SEVERIN
Biroul de Cadastru și Publicitate Imobiliară Caransebes

A. Partea I. Descrierea imobilului

TEREN Extravilan

Adresa: Jud. Caraș-Severin

Nr. Crt	Nr cadastral Nr. topografic	Suprafața* (mp)	Observații / Referințe
A1		11.571	Sector cadastral:54 Teren neimprijmit;

B. Partea II. Proprietari și acte

Inscrieri privitoare la dreptul de proprietate și alte drepturi reale		Referințe
857 / 30/05/2023		
Act Normativ nr. 7, din 13/03/1996 emis de Parlamentul Romaniei;		
B1	Intabulare, drept de PROPRIETATE, dobandit prin Lege, cota actuala 1/1 1) NEIDENTIFICAT NEIDENTIFICAT	A1
Act Normativ nr. 7, din 13/03/1996 emis de Parlamentul Romaniei (Adeverinta nr. 1739/03.05.2023, emisa de Primaria Comunei Cornea);		
B2	Se noteaza posesia factica in favoarea lui 1) JURESCU FANICA	A1

C. Partea III. SARCINI .

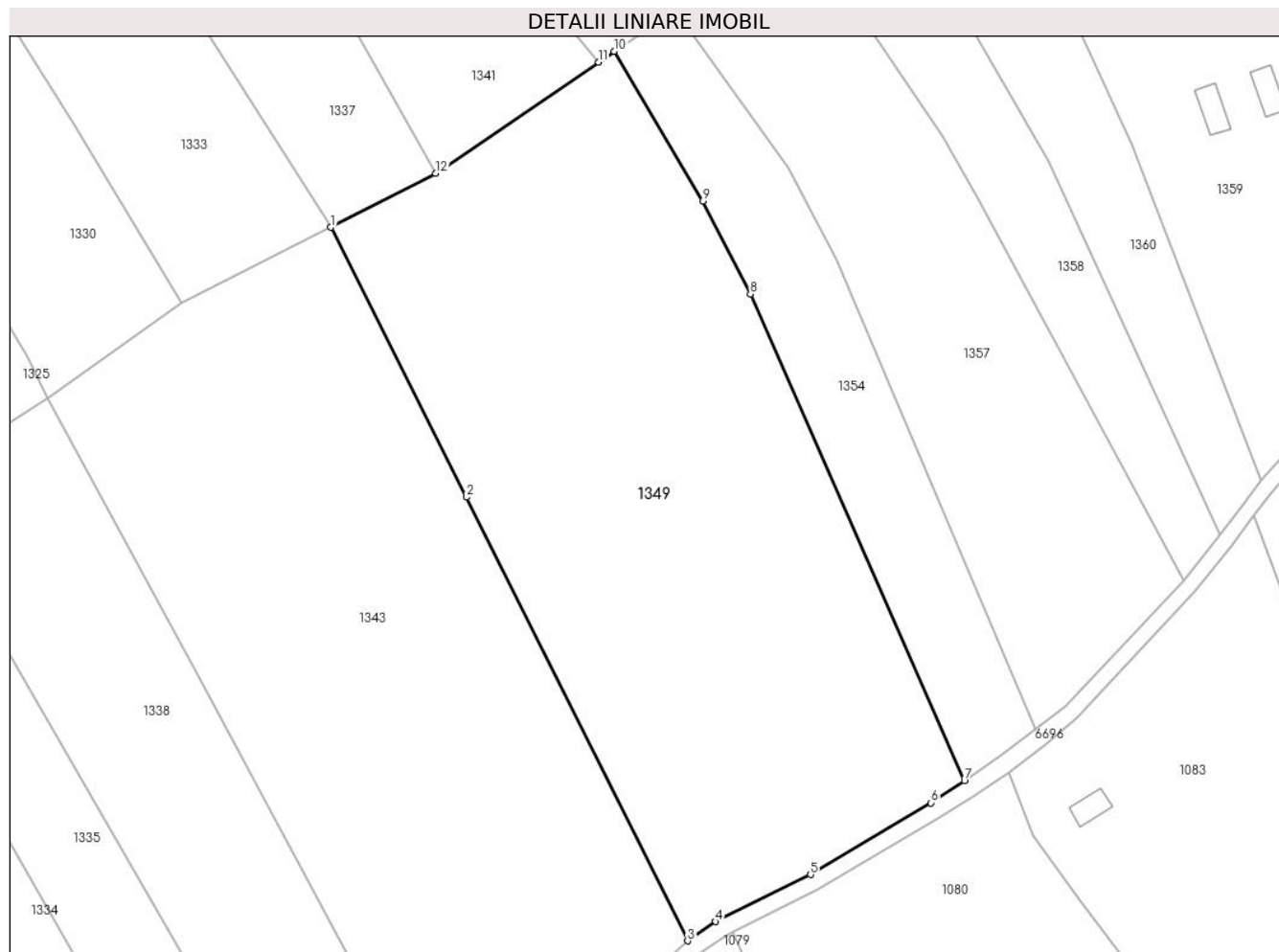
Inscrieri privind dezmembramintele dreptului de proprietate, drepturi reale de garanție și sarcini	Referințe
NU SUNT	

Anexa Nr. 1 La Partea I

Teren

Nr cadastral	Suprafața (mp)*	Observații / Referințe
	11.571	

* Suprafața este determinată în planul de proiecție Stereo 70.



Date referitoare la teren

Crt	Categorie folosință	Intravilan	Suprafața (mp)	Tarla	Parcelă	Nr. topo	Observații / Referințe
1	faneata	NU	11.571	-	-	-	Braniova, Nr. Cad. Partial 522; 523; 531, din planul cadastral 1:2880, editia 1874 - Cuptoare

Lungime Segmente

1) Valorile lungimilor segmentelor sunt obținute din proiecție în plan.

Punct început	X / Y	Punct sfârșit	X / Y	Lungime segment (** (m)
1	286.719,935 392.921,185	2	286.748,169 392.865,09	62.8
2	286.748,169 392.865,09	3	286.794,088 392.772,914	102.981
3	286.794,088 392.772,914	4	286.799,924 392.776,901	7.067
4	286.799,924 392.776,901	5	286.819,668 392.786,688	22.037
5	286.819,668 392.786,688	6	286.844,731 392.801,582	29.155

Punct început	X / Y	Punct sfârșit	X / Y	Lungime segment (** (m)
6	286.844,731 392.801,582	7	286.851,656 392.806,122	8.28
7	286.851,656 392.806,122	8	286.807,144 392.907,278	110.516
8	286.807,144 392.907,278	9	286.797,276 392.926,665	21.754
9	286.797,276 392.926,665	10	286.778,816 392.957,738	36.143
10	286.778,816 392.957,738	11	286.775,548 392.955,507	3.957
11	286.775,548 392.955,507	12	286.741,702 392.932,397	40.983
12	286.741,702 392.932,397	1	286.719,935 392.921,185	24.485

** Lungimile segmentelor sunt determinate în planul de proiecție Stereo 70 și sunt rotunjite la 1 milimetru.

*** Distanța dintre puncte este formată din segmente cumulate ce sunt mai mici decât valoarea 1 milimetru.

**DATE DESPRE IMOBILUL NR. 1350**

Oficiul de Cadastru și Publicitate Imobiliară CARAS-SEVERIN
Biroul de Cadastru și Publicitate Imobiliară Caransebes

A. Partea I. Descrierea imobilului

TEREN Extravilan

Adresa: Jud. Caraș-Severin

Nr. Crt	Nr cadastral Nr. topografic	Suprafața* (mp)	Observații / Referințe
A1		2.589	Sector cadastral:54 Teren neimprijmit;

B. Partea II. Proprietari și acte

Inscrieri privitoare la dreptul de proprietate și alte drepturi reale		Referințe
845 / 30/05/2023		
Act Normativ nr. 7, din 13/03/1996 emis de Parlamentul Romaniei;		
B1	Intabulare, drept de PROPRIETATE, dobandit prin Lege, cota actuala 1/1 1) NEIDENTIFICAT NEIDENTIFICAT	A1
844 / 30/05/2023		
Act Normativ nr. 7, din 13/03/1996 emis de Parlamentul Romaniei (Adeverinta nr. 1729/03.05.2023, emisa de Primaria Comunei Cornea);		
B2	Se noteaza posesia factica in favoarea lui 1) ILIESCU LAZAR	A1

C. Partea III. SARCINI .

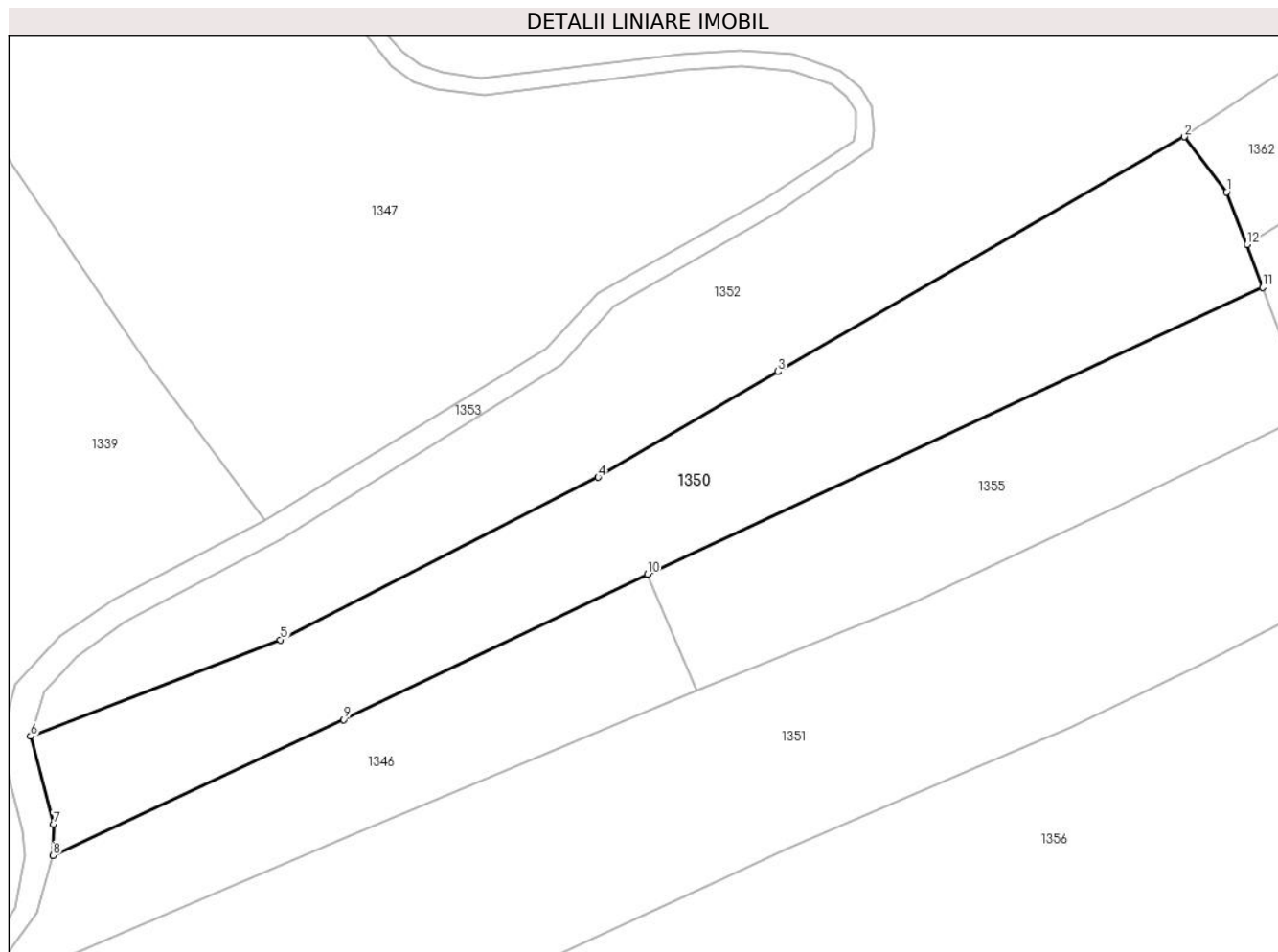
Inscrieri privind dezmembramintele dreptului de proprietate, drepturi reale de garanție și sarcini	Referințe
NU SUNT	

Anexa Nr. 1 La Partea I

Teren

Nr cadastral	Suprafața (mp)*	Observații / Referințe
	2.589	

* Suprafața este determinată în planul de proiecție Stereo 70.



Date referitoare la teren

Crt	Categorie folosință	Intravilan	Suprafața (mp)	Tarla	Parcelă	Nr. topo	Observații / Referințe
1	faneata	NU	2.589	-	-	-	Braniova, Nr. Cad. Partial 578, din planul cadastral 1:2880, editia 1874 - Cuptoare

Lungime Segmente

1) Valorile lungimilor segmentelor sunt obținute din proiecție în plan.

Punct început	X / Y	Punct sfârșit	X / Y	Lungime segment (** (m)
1	286.864,743 393.197,088	2	286.859,405 393.204,049	8.772
2	286.859,405 393.204,049	3	286.808,277 393.174,498	59.054
3	286.808,277 393.174,498	4	286.785,639 393.161,22	26.245
4	286.785,639 393.161,22	5	286.745,661 393.140,765	44.907
5	286.745,661 393.140,765	6	286.714,201 393.128,622	33.722

Punct început	X / Y	Punct sfârșit	X / Y	Lungime segment (** (m)
6	286.714,201 393.128,622	7	286.717,112 393.117,579	11.42
7	286.717,112 393.117,579	8	286.717,025 393.113,636	3.944
8	286.717,025 393.113,636	9	286.753,634 393.130,722	40.4
9	286.753,634 393.130,722	10	286.791,839 393.149,004	42.354
10	286.791,839 393.149,004	11	286.869,289 393.185,074	85.437
11	286.869,289 393.185,074	12	286.867,305 393.190,462	5.742
12	286.867,305 393.190,462	1	286.864,743 393.197,088	7.104

** Lungimile segmentelor sunt determinate în planul de proiecție Stereo 70 și sunt rotunjite la 1 milimetru.

*** Distanța dintre puncte este formată din segmente cumulate ce sunt mai mici decât valoarea 1 milimetru.

**DATE DESPRE IMOBILUL NR. 1351**

Oficiul de Cadastru și Publicitate Imobiliară CARAS-SEVERIN
Biroul de Cadastru și Publicitate Imobiliară Caransebes

A. Partea I. Descrierea imobilului

TEREN Extravilan

Adresa: Jud. Caraș-Severin

Nr. Crt	Nr cadastral Nr. topografic	Suprafața* (mp)	Observații / Referințe
A1		3.893	Sector cadastral:54 Teren neimprejmuit;

B. Partea II. Proprietari și acte

Inscrieri privitoare la dreptul de proprietate și alte drepturi reale		Referințe
842 / 29/05/2023		
Act Normativ nr. 7, din 13/03/1996 emis de Parlamentul Romaniei (Art.13, Al.15);		
B1	Inscrierea provizorie, drept de PROPRIETATE, dobandit prin Lege, cota actuala 1/1 1) COMUNA CORNEA , CIF:3227734, Proprietar Neidentificat	A1

C. Partea III. SARCINI .

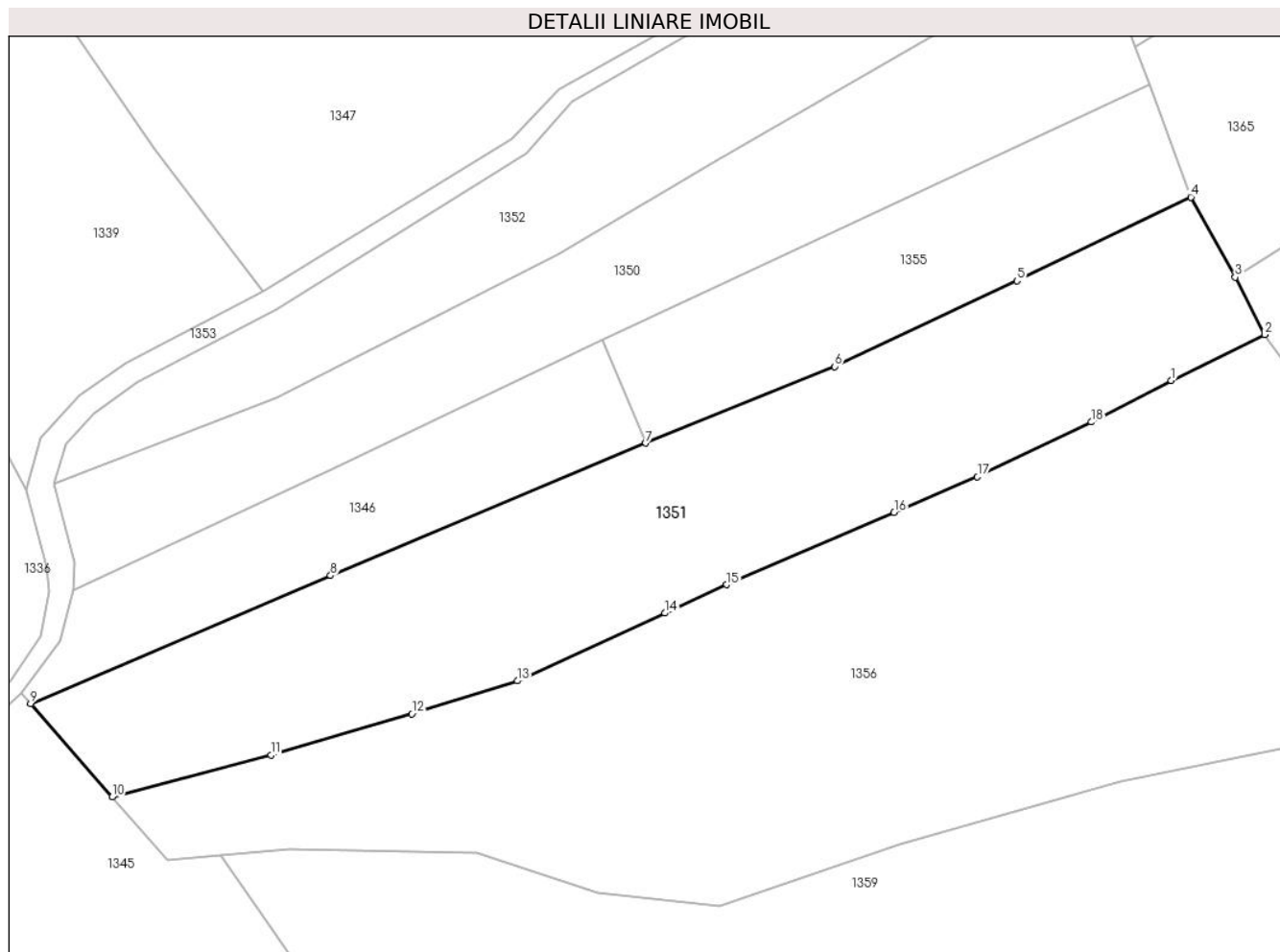
Inscrieri privind dezmembramintele dreptului de proprietate, drepturi reale de garanție și sarcini	Referințe
NU SUNT	

Anexa Nr. 1 La Partea I

Teren

Nr cadastral	Suprafața (mp)*	Observații / Referințe
	3.893	

* Suprafața este determinată în planul de proiecție Stereo 70.



Date referitoare la teren

Crt	Categorie folosință	Intravilan	Suprafața (mp)	Tarla	Parcelă	Nr. topo	Observații / Referințe
1	faneata	NU	3.893	-	-	-	Braniova, Nr. Cad. Partial 512, din planul cadastral 1:2880, editia 1874 - Cuptoare

Lungime Segmente

1) Valorile lungimilor segmentelor sunt obținute din proiecție în plan.

Punct început	X / Y	Punct sfârșit	X / Y	Lungime segment (** (m)
1	286.872,36 393.143,257	2	286.885,566 393.149,768	14.724
2	286.885,566 393.149,768	3	286.881,394 393.157,864	9.107
3	286.881,394 393.157,864	4	286.875,136 393.169,197	12.946
4	286.875,136 393.169,197	5	286.850,515 393.157,362	27.317
5	286.850,515 393.157,362	6	286.824,712 393.145,244	28.507

Punct început	X / Y	Punct sfârșit	X / Y	Lungime segment (** (m)
6	286.824,712 393.145,244	7	286.797,986 393.134,433	28.83
7	286.797,986 393.134,433	8	286.753,404 393.115,706	48.355
8	286.753,404 393.115,706	9	286.710,976 393.097,65	46.111
9	286.710,976 393.097,65	10	286.722,482 393.084,409	17.541
10	286.722,482 393.084,409	11	286.744,948 393.090,339	23.236
11	286.744,948 393.090,339	12	286.764,89 393.096,188	20.781
12	286.764,89 393.096,188	13	286.779,83 393.100,826	15.644
13	286.779,83 393.100,826	14	286.800,698 393.110,401	22.96
14	286.800,698 393.110,401	15	286.809,44 393.114,431	9.627
15	286.809,44 393.114,431	16	286.833,131 393.124,637	25.795
16	286.833,131 393.124,637	17	286.844,911 393.129,66	12.806
17	286.844,911 393.129,66	18	286.861,007 393.137,409	17.865
18	286.861,007 393.137,409	1	286.872,36 393.143,257	12.77

** Lungimile segmentelor sunt determinate în planul de proiecție Stereo 70 și sunt rotunjite la 1 milimetru.

*** Distanța dintre puncte este formată din segmente cumulate ce sunt mai mici decât valoarea 1 milimetru.

**DATE DESPRE IMOBILUL NR. 1352**

Oficiul de Cadastru și Publicitate Imobiliară CARAS-SEVERIN
Biroul de Cadastru și Publicitate Imobiliară Caransebes

A. Partea I. Descrierea imobilului

TEREN Extravilan

Adresa: Jud. Caraș-Severin

Nr. Crt	Nr cadastral Nr. topografic	Suprafața* (mp)	Observații / Referințe
A1		8.893	Sector cadastral:54 Teren neimprijmit;

Construcții

Crt	Nr cadastral Nr. topografic	Adresa	Observații / Referințe
A1.1		Jud. Caraș-Severin	Nr. niveluri:1; S. construita la sol:34 mp; Anexa P

B. Partea II. Proprietari și acte

Inscrieri privitoare la dreptul de proprietate și alte drepturi reale		Referințe
847 / 30/05/2023		
Act Normativ nr. 7, din 13/03/1996 emis de Parlamentul Romaniei;		
B1	Intabulare, drept de PROPRIETATE, dobandit prin Lege, cota actuala 1/1 1) NEIDENTIFICAT NEIDENTIFICAT	A1
Act Normativ nr. 7, din 13/03/1996 emis de Parlamentul Romaniei (Adeverinta nr. 1667/03.05.2023, emisa de Primaria Comunei Cornea);		
B2	Intabulare, drept de PROPRIETATE, dobandit prin Lege, cota actuala 1/1 1) ILIESCU PETRU	A1.1
B3	Se noteaza posesia factica in favoarea lui 1) ILIESCU PETRU	A1

C. Partea III. SARCINI .

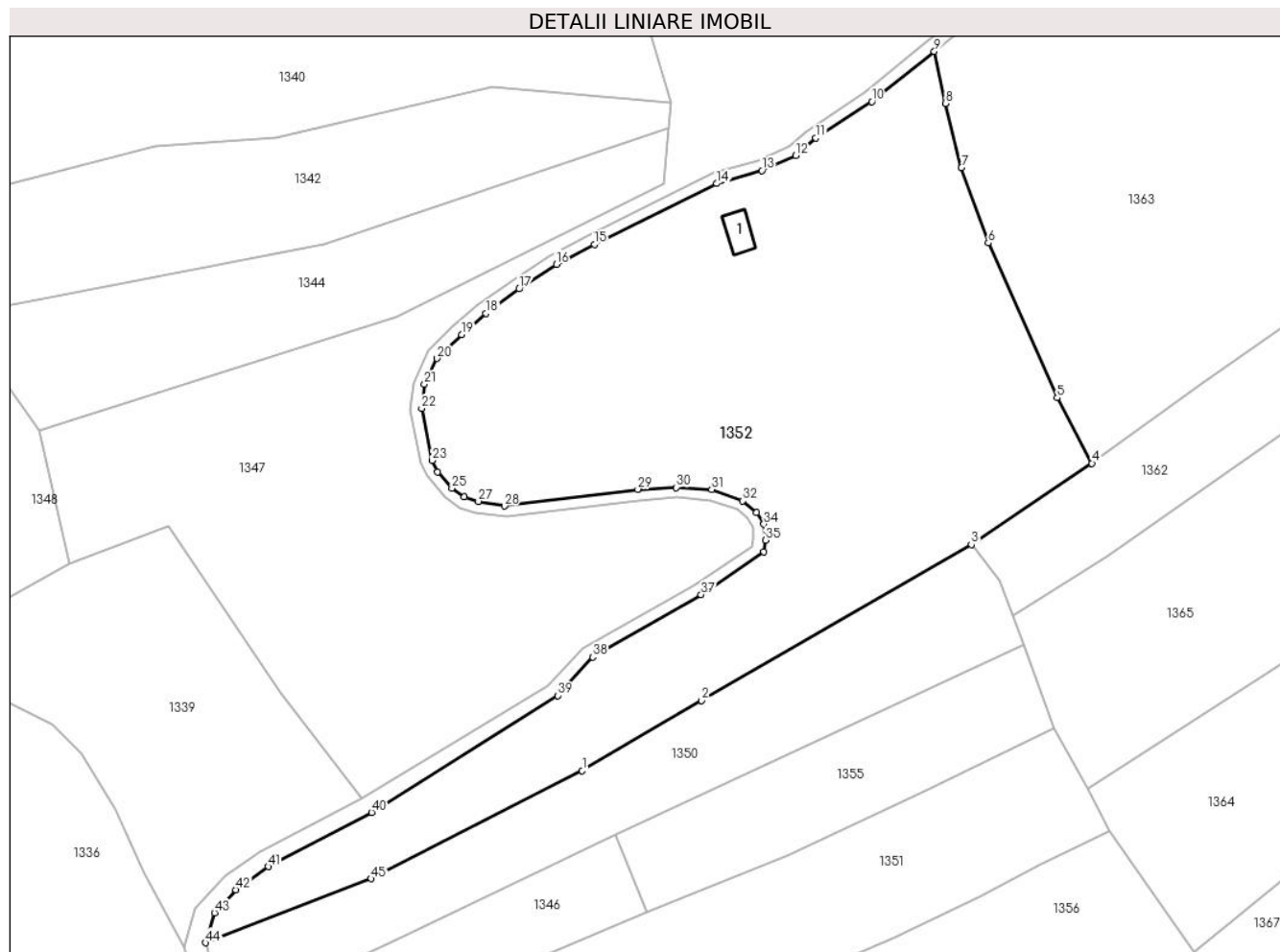
Inscrieri privind dezmembramintele dreptului de proprietate, drepturi reale de garanție și sarcini	Referințe
NU SUNT	

Anexa Nr. 1 La Partea I

Teren

Nr cadastral	Suprafața (mp)*	Observații / Referințe
	8.893	

* Suprafața este determinată în planul de proiecție Stereo 70.



Date referitoare la teren

Crt	Categorie folosință	Intravilan	Suprafața (mp)	Tarla	Parcelă	Nr. topo	Observații / Referințe
1	arabil	NU	2.800	-	-	-	Braniova, Nr. Cad. 577; 579; Partial 576, din planul cadastral 1:2880, editia 1874 - Cuptoare
2	curti constructii	NU	50	-	-	-	Braniova, Nr. Cad. 577; 579; Partial 576, din planul cadastral 1:2880, editia 1874 - Cuptoare
3	livada	NU	6.043	-	-	-	Braniova, Nr. Cad. 577; 579; Partial 576, din planul cadastral 1:2880, editia 1874 - Cuptoare

Date referitoare la construcții

Crt	Număr	Destinație construcție	Supraf. (mp)	Situație juridică	Observații / Referințe
A1.1		construcții anexa	34	Cu acte	Nr. niveluri:1; S. construita la sol:34 mp; Anexa p

Lungime Segmente

1) Valorile lungimilor segmentelor sunt obținute din proiecție în plan.

Punct început	X / Y	Punct sfârșit	X / Y	Lungime segment	Punct început	X / Y	Punct sfârșit	X / Y	Lungime segment	Punct început	X / Y	Punct sfârșit	X / Y	Lungime segment
1	286.785,639 393.161,22	2	286.808,277 393.174,498	26.245	2	286.808,277 393.174,498	3	286.859,405 393.204,049	59.054	3	286.859,405 393.204,049	4	286.882,282 393.219,403	27.552

Punct început	X / Y	Punct sfârșit	X / Y	Lungime segment	Punct început	X / Y	Punct sfârșit	X / Y	Lungime segment	Punct început	X / Y	Punct sfârșit	X / Y	Lungime segment
4	286.882,282 393.219,403	5	286.875,692 393.231,799	14.039	5	286.875,692 393.231,799	6	286.862,615 393.261,146	32.128	6	286.862,615 393.261,146	7	286.857,528 393.275,361	15.098
7	286.857,528 393.275,361	8	286.854,514 393.287,578	12.583	8	286.854,514 393.287,578	9	286.852,387 393.297,394	10.044	9	286.852,387 393.297,394	10	286.840,523 393.287,919	15.183
10	286.840,523 393.287,919	11	286.829,945 393.280,974	12.654	11	286.829,945 393.280,974	12	286.826,099 393.277,661	5.077	12	286.826,099 393.277,661	13	286.819,68 393.274,85	7.008
13	286.819,68 393.274,85	14	286.811,164 393.272,38	8.867	14	286.811,164 393.272,38	15	286.787,938 393.260,877	25.918	15	286.787,938 393.260,877	16	286.780,728 393.257,101	8.139
16	286.780,728 393.257,101	17	286.773,685 393.252,418	8.458	17	286.773,685 393.252,418	18	286.767,414 393.247,792	7.793	18	286.767,414 393.247,792	19	286.762,745 393.243,808	6.138
19	286.762,745 393.243,808	20	286.758,086 393.239,256	6.513	20	286.758,086 393.239,256	21	286.755,746 393.234,38	5.409	21	286.755,746 393.234,38	22	286.755,195 393.229,796	4.616
22	286.755,195 393.229,796	23	286.757,17 393.219,946	10.047	23	286.757,17 393.219,946	24	286.758,259 393.217,791	2.414	24	286.758,259 393.217,791	25	286.760,955 393.214,714	4.091
25	286.760,955 393.214,714	26	286.763,304 393.213,102	2.849	26	286.763,304 393.213,102	27	286.765,956 393.212,203	2.8	27	286.765,956 393.212,203	28	286.770,914 393.211,319	5.036
28	286.770,914 393.211,319	29	286.796,189 393.214,487	25.472	29	286.796,189 393.214,487	30	286.803,485 393.214,837	7.305	30	286.803,485 393.214,837	31	286.810,206 393.214,439	6.733
31	286.810,206 393.214,439	32	286.816,083 393.212,289	6.258	32	286.816,083 393.212,289	33	286.818,721 393.210,129	3.41	33	286.818,721 393.210,129	34	286.820,077 393.207,884	2.623
34	286.820,077 393.207,884	35	286.820,402 393.204,831	3.07	35	286.820,402 393.204,831	36	286.820,08 393.202,631	2.224	36	286.820,08 393.202,631	37	286.808,17 393.194,548	14.394
37	286.808,17 393.194,548	38	286.787,644 393.182,692	23.704	38	286.787,644 393.182,692	39	286.781,025 393.175,434	9.822	39	286.781,025 393.175,434	40	286.745,716 393.153,313	41.667
40	286.745,716 393.153,313	41	286.726,116 393.143,022	22.138	41	286.726,116 393.143,022	42	286.719,98 393.138,662	7.528	42	286.719,98 393.138,662	43	286.715,924 393.134,29	5.963
43	286.715,924 393.134,29	44	286.714,201 393.128,622	5.924	44	286.714,201 393.128,622	45	286.745,661 393.140,765	33.722	45	286.745,661 393.140,765	1	286.785,639 393.161,22	44.907

** Lungimile segmentelor sunt determinate în planul de proiecție Stereo 70 și sunt rotunjite la 1 milimetru.

*** Distanța dintre puncte este formată din segmente cumulate ce sunt mai mici decât valoarea 1 milimetru.

**DATE DESPRE IMOBILUL NR. 1353**

Oficiul de Cadastru și Publicitate Imobiliară CARAS-SEVERIN
Biroul de Cadastru și Publicitate Imobiliară Caransebes

A. Partea I. Descrierea imobilului

TEREN Extravilan

Adresa: Jud. Caraș-Severin

Nr. Crt	Nr cadastral Nr. topografic	Suprafața* (mp)	Observații / Referințe
A1		5.256	Sector cadastral:54 Teren neimprejmuit;

B. Partea II. Proprietari și acte

Inscrieri privitoare la dreptul de proprietate și alte drepturi reale		Referințe
2101 / 20/06/2023		
Act Normativ nr. 7, din 13/03/1996 emis de Parlamentul Romaniei (Art.13, Al.15);		
B1	Inscrierea provizorie, drept de PROPRIETATE, dobandit prin Lege, cota actuala 1/1 1) COMUNA CORNEA , CIF:3227734, Proprietar Neidentificat	A1

C. Partea III. SARCINI .

Inscrieri privind dezmembramintele dreptului de proprietate, drepturi reale de garanție și sarcini	Referințe
NU SUNT	

Anexa Nr. 1 La Partea I

Teren

Nr cadastral	Suprafața (mp)*	Observații / Referințe
	5.256	

* Suprafața este determinată în planul de proiecție Stereo 70.

DETALII LINIARE IMOBIL



Date referitoare la teren

Crt	Categorie folosință	Intravilan	Suprafața (mp)	Tarla	Parcelă	Nr. topo	Observații / Referințe
1	drum	NU	5.256	-	-	-	Vartop, Nr. Cad. 2429, din planul cadastral 1:2880, editia 1874 - Cuptoare

Lungime Segmente

1) Valorile lungimilor segmentelor sunt obținute din proiecție în plan.

Punct început	X / Y	Punct sfârșit	X / Y	Lungime segment	Punct început	X / Y	Punct sfârșit	X / Y	Lungime segment	Punct început	X / Y	Punct sfârșit	X / Y	Lungime segment
1	286.520,408 393.086,822	2	286.508,915 393.078,534	14.17	2	286.508,915 393.078,534	3	286.506,234 393.077,361	2.926	3	286.506,234 393.077,361	4	286.496,451 393.077,731	9.79
4	286.496,451 393.077,731	5	286.492,383 393.077,544	4.072	5	286.492,383 393.077,544	6	286.488,523 393.077,112	3.884	6	286.488,523 393.077,112	7	286.483,428 393.076,25	5.167
7	286.483,428 393.076,25	8	286.473,756 393.073,386	10.087	8	286.473,756 393.073,386	9	286.465,128 393.070,429	9.121	9	286.465,128 393.070,429	10	286.457,0 393.067,136	8.769
10	286.457,0 393.067,136	11	286.453,398 393.065,426	3.988	11	286.453,398 393.065,426	12	286.450,071 393.064,274	3.52	12	286.450,071 393.064,274	13	286.444,95 393.062,781	5.334
13	286.444,95 393.062,781	14	286.437,443 393.061,712	7.583	14	286.437,443 393.061,712	15	286.432,047 393.061,303	5.412	15	286.432,047 393.061,303	16	286.423,906 393.061,762	8.154

Punct început	X / Y	Punct sfârșit	X / Y	Lungime segment	Punct început	X / Y	Punct sfârșit	X / Y	Lungime segment	Punct început	X / Y	Punct sfârșit	X / Y	Lungime segment
16	286.423,906 393.061,762	17	286.418,296 393.062,126	5.622	17	286.418,296 393.062,126	18	286.413,112 393.063,074	5.27	18	286.413,112 393.063,074	19	286.404,946 393.064,926	8.374
19	286.404,946 393.064,926	20	286.398,928 393.066,461	6.211	20	286.398,928 393.066,461	21	286.392,176 393.068,589	7.079	21	286.392,176 393.068,589	22	286.385,684 393.070,814	6.863
22	286.385,684 393.070,814	23	286.382,162 393.072,996	4.143	23	286.382,162 393.072,996	24	286.378,005 393.075,67	4.943	24	286.378,005 393.075,67	25	286.374,669 393.078,726	4.523
25	286.374,669 393.078,726	26	286.366,539 393.093,19	16.59 2	26	286.366,539 393.093,19	27	286.354,662 393.112,45	22.62 8	27	286.354,662 393.112,45	28	286.349,11 393.121,375	10.51 1
28	286.349,11 393.121,375	29	286.340,842 393.132,842	14.13 7	29	286.340,842 393.132,842	30	286.337,084 393.139,813	7.92	30	286.337,084 393.139,813	31	286.333,422 393.146,92	7.994
31	286.333,422 393.146,92	32	286.330,573 393.153,92	7.558	32	286.330,573 393.153,92	33	286.328,48 393.159,122	5.608	33	286.328,48 393.159,122	34	286.326,459 393.163,181	4.534
34	286.326,459 393.163,181	35	286.324,475 393.167,354	4.621	35	286.324,475 393.167,354	36	286.319,603 393.174,951	9.025	36	286.319,603 393.174,951	37	286.308,467 393.189,636	18.42 9
37	286.308,467 393.189,636	38	286.292,145 393.211,835	27.55 4	38	286.292,145 393.211,835	39	286.273,275 393.237,413	31.78 6	39	286.273,275 393.237,413	40	286.270,19 393.241,305	4.966
40	286.270,19 393.241,305	41	286.267,241 393.244,255	4.171	41	286.267,241 393.244,255	42	286.262,022 393.249,8	7.615	42	286.262,022 393.249,8	43	286.259,889 393.252,506	3.445
43	286.259,889 393.252,506	44	286.258,02 393.257,045	4.909	44	286.258,02 393.257,045	45	286.253,361 393.270,46	14.20 1	45	286.253,361 393.270,46	46	286.246,66 393.290,543	21.17 1
46	286.246,66 393.290,543	47	286.241,262 393.307,202	17.51 2	47	286.241,262 393.307,202	48	286.233,18 393.330,623	24.77 6	48	286.233,18 393.330,623	49	286.231,55 393.337,138	6.716
49	286.231,55 393.337,138	50	286.231,836 393.341,595	4.466	50	286.231,836 393.341,595	51	286.234,011 393.350,074	8.753	51	286.234,011 393.350,074	52	286.234,452 393.355,199	5.145
52	286.234,452 393.355,199	53	286.232,677 393.370,023	14.93	53	286.232,677 393.370,023	54	286.228,399 393.384,477	15.07 4	54	286.228,399 393.384,477	55	286.220,791 393.400,706	17.92 3
55	286.220,791 393.400,706	56	286.209,196 393.425,023	26.94	56	286.209,196 393.425,023	57	286.206,062 393.423,915	3.324	57	286.206,062 393.423,915	58	286.217,527 393.399,537	26.93 9
58	286.217,527 393.399,537	59	286.224,625 393.383,628	17.42	59	286.224,625 393.383,628	60	286.229,374 393.369,159	15.22 8	60	286.229,374 393.369,159	61	286.231,385 393.355,099	14.20 3
61	286.231,385 393.355,099	62	286.230,586 393.349,509	5.647	62	286.230,586 393.349,509	63	286.229,287 393.341,81	7.808	63	286.229,287 393.341,81	64	286.229,016 393.336,836	4.982
64	286.229,016 393.336,836	65	286.230,576 393.329,911	7.099	65	286.230,576 393.329,911	66	286.238,277 393.306,325	24.81 1	66	286.238,277 393.306,325	67	286.243,485 393.289,624	17.49 5
67	286.243,485 393.289,624	68	286.250,178 393.269,464	21.24 3	68	286.250,178 393.269,464	69	286.255,125 393.256,1	14.25	69	286.255,125 393.256,1	70	286.257,181 393.251,227	5.289
70	286.257,181 393.251,227	71	286.260,087 393.247,874	4.437	71	286.260,087 393.247,874	72	286.264,604 393.243,326	6.411	72	286.264,604 393.243,326	73	286.268,18 393.239,654	5.125
73	286.268,18 393.239,654	74	286.271,226 393.236,226	4.586	74	286.271,226 393.236,226	75	286.290,049 393.210,114	32.19	75	286.290,049 393.210,114	76	286.306,149 393.188,047	27.31 5
76	286.306,149 393.188,047	77	286.317,328 393.173,536	18.31 8	77	286.317,328 393.173,536	78	286.322,498 393.166,016	9.125	78	286.322,498 393.166,016	79	286.324,517 393.161,818	4.659
79	286.324,517 393.161,818	80	286.326,482 393.158,278	4.049	80	286.326,482 393.158,278	81	286.328,536 393.153,146	5.528	81	286.328,536 393.153,146	82	286.331,57 393.146,202	7.577
82	286.331,57 393.146,202	83	286.334,791 393.138,972	7.915	83	286.334,791 393.138,972	84	286.338,502 393.131,318	8.507	84	286.338,502 393.131,318	85	286.346,605 393.119,848	14.04 3
85	286.346,605 393.119,848	86	286.352,061 393.111,248	10.18 4	86	286.352,061 393.111,248	87	286.363,764 393.091,87	22.63 8	87	286.363,764 393.091,87	88	286.372,012 393.076,912	17.08 1
88	286.372,012 393.076,912	89	286.375,526 393.073,684	4.771	89	286.375,526 393.073,684	90	286.380,971 393.070,458	6.328	90	286.380,971 393.070,458	91	286.384,949 393.068,17	4.589
91	286.384,949 393.068,17	92	286.391,792 393.065,705	7.274	92	286.391,792 393.065,705	93	286.398,696 393.063,682	7.194	93	286.398,696 393.063,682	94	286.407,363 393.061,491	8.939
94	286.407,363 393.061,491	95	286.412,779 393.060,242	5.558	95	286.412,779 393.060,242	96	286.418,693 393.059,473	5.964	96	286.418,693 393.059,473	97	286.425,521 393.059,168	6.835
97	286.425,521 393.059,168	98	286.432,023 393.058,764	6.515	98	286.432,023 393.058,764	99	286.437,812 393.059,109	5.798	99	286.437,812 393.059,109	100	286.445,372 393.060,054	7.62
100	286.445,372 393.060,054	101	286.450,622 393.061,4	5.42	101	286.450,622 393.061,4	102	286.455,041 393.062,975	4.691	102	286.455,041 393.062,975	103	286.458,277 393.064,739	3.685
103	286.458,277 393.064,739	104	286.466,057 393.067,797	8.359	104	286.466,057 393.067,797	105	286.474,534 393.070,676	8.952	105	286.474,534 393.070,676	106	286.484,388 393.073,551	10.26 5
106	286.484,388 393.073,551	107	286.488,984 393.074,477	4.688	107	286.488,984 393.074,477	108	286.492,671 393.074,987	3.722	108	286.492,671 393.074,987	109	286.496,569 393.075,216	3.905
109	286.496,569 393.075,216	110	286.506,555 393.074,745	9.998	110	286.506,555 393.074,745	111	286.509,996 393.076,142	3.714	111	286.509,996 393.076,142	112	286.521,759 393.084,602	14.48 9
112	286.521,759 393.084,602	113	286.532,848 393.091,705	13.16 9	113	286.532,848 393.091,705	114	286.539,62 393.095,19	7.616	114	286.539,62 393.095,19	115	286.545,236 393.097,222	5.973

Punct început	X / Y	Punct sfârșit	X / Y	Lungime segment	Punct început	X / Y	Punct sfârșit	X / Y	Lungime segment	Punct început	X / Y	Punct sfârșit	X / Y	Lungime segment
115	286.545,236 393.097,222	116	286.551,068 393.098,031	5.888	116	286.551,068 393.098,031	117	286.569,432 393.100,87	18.582	117	286.569,432 393.100,87	118	286.578,72 393.101,433	9.305
118	286.578,72 393.101,433	119	286.583,918 393.101,494	5.198	119	286.583,918 393.101,085	120	286.588,31 393.101,085	4.411	120	286.588,31 393.101,085	121	286.592,112 393.100,026	3.947
121	286.592,112 393.100,026	122	286.596,163 393.098,118	4.478	122	286.596,163 393.098,118	123	286.600,85 393.094,378	5.996	123	286.600,85 393.094,378	124	286.607,63 393.087,319	9.788
124	286.607,63 393.087,319	125	286.621,498 393.074,479	18.898	125	286.621,498 393.074,479	126	286.623,76 393.073,406	2.504	126	286.623,76 393.073,406	127	286.627,291 393.072,216	3.726
127	286.627,291 393.072,216	128	286.630,825 393.071,492	3.607	128	286.630,825 393.071,492	129	286.635,325 393.071,792	4.51	129	286.635,325 393.071,792	130	286.645,623 393.073,882	10.508
130	286.645,623 393.073,882	131	286.655,969 393.077,479	10.954	131	286.655,969 393.077,479	132	286.670,793 393.082,946	15.799	132	286.670,793 393.082,946	133	286.677,672 393.084,965	7.169
133	286.677,672 393.084,965	134	286.684,854 393.086,758	7.403	134	286.684,854 393.086,758	135	286.689,975 393.088,176	5.313	135	286.689,975 393.088,176	136	286.694,512 393.089,722	4.793
136	286.694,512 393.089,722	137	286.702,17 393.093,175	8.401	137	286.702,17 393.093,175	138	286.705,51 393.095,424	4.027	138	286.705,51 393.095,424	139	286.709,7 393.099,132	5.595
139	286.709,7 393.099,132	140	286.715,055 393.106,517	9.123	140	286.715,055 393.106,517	141	286.717,025 393.113,636	7.386	141	286.717,025 393.113,636	142	286.717,112 393.117,579	3.944
142	286.717,112 393.117,579	143	286.714,201 393.128,622	11.42	143	286.714,201 393.128,622	144	286.715,924 393.134,29	5.924	144	286.715,924 393.134,29	145	286.719,98 393.138,662	5.963
145	286.719,98 393.138,662	146	286.726,116 393.143,022	7.528	146	286.726,116 393.143,022	147	286.745,716 393.153,313	22.138	147	286.745,716 393.153,313	148	286.781,025 393.175,434	41.667
148	286.781,025 393.175,434	149	286.787,644 393.182,692	9.822	149	286.787,644 393.182,692	150	286.808,17 393.194,548	23.704	150	286.808,17 393.194,548	151	286.820,08 393.202,631	14.394
151	286.820,08 393.202,631	152	286.820,402 393.204,831	2.224	152	286.820,402 393.204,831	153	286.820,077 393.207,884	3.07	153	286.820,077 393.207,884	154	286.818,721 393.210,129	2.623
154	286.818,721 393.210,129	155	286.816,083 393.212,289	3.41	155	286.816,083 393.212,289	156	286.810,206 393.214,439	6.258	156	286.810,206 393.214,439	157	286.803,485 393.214,837	6.733
157	286.803,485 393.214,837	158	286.796,189 393.214,487	7.305	158	286.796,189 393.214,487	159	286.770,914 393.211,319	25.472	159	286.770,914 393.211,319	160	286.765,956 393.212,203	5.036
160	286.765,956 393.212,203	161	286.763,304 393.213,102	2.8	161	286.763,304 393.213,102	162	286.760,955 393.214,714	2.849	162	286.760,955 393.214,714	163	286.758,259 393.217,791	4.091
163	286.758,259 393.217,791	164	286.757,17 393.219,946	2.414	164	286.757,17 393.219,946	165	286.755,195 393.229,796	10.047	165	286.755,195 393.229,796	166	286.755,746 393.234,38	4.616
166	286.755,746 393.234,38	167	286.758,086 393.239,256	5.409	167	286.758,086 393.239,256	168	286.762,745 393.243,808	6.513	168	286.762,745 393.243,808	169	286.767,414 393.247,792	6.138
169	286.767,414 393.247,792	170	286.773,685 393.252,418	7.793	170	286.773,685 393.252,418	171	286.780,728 393.257,101	8.458	171	286.780,728 393.257,101	172	286.787,938 393.260,877	8.139
172	286.787,938 393.260,877	173	286.811,164 393.272,38	25.918	173	286.811,164 393.272,38	174	286.819,68 393.274,85	8.867	174	286.819,68 393.274,85	175	286.826,099 393.277,661	7.008
175	286.826,099 393.277,661	176	286.829,945 393.280,974	5.077	176	286.829,945 393.280,974	177	286.840,523 393.287,919	12.654	177	286.840,523 393.287,919	178	286.852,387 393.297,394	15.183
178	286.852,387 393.297,394	179	286.856,35 393.300,437	4.998	179	286.856,35 393.300,437	180	286.859,38 393.302,562	3.701	180	286.859,38 393.302,562	181	286.862,28 393.303,63	3.09
181	286.862,28 393.303,63	182	286.874,065 393.306,744	12.189	182	286.874,065 393.306,744	183	286.906,517 393.314,627	33.396	183	286.906,517 393.314,627	184	286.929,724 393.319,376	23.687
184	286.929,724 393.319,376	185	286.950,192 393.326,102	21.545	185	286.950,192 393.326,102	186	286.960,682 393.329,012	10.886	186	286.960,682 393.329,012	187	286.963,749 393.329,327	3.083
187	286.963,749 393.329,327	188	286.966,924 393.329,237	3.176	188	286.966,924 393.329,237	189	286.969,643 393.328,444	2.832	189	286.969,643 393.328,444	190	286.971,827 393.327,175	2.526
190	286.971,827 393.327,175	191	286.974,074 393.324,492	3.499	191	286.974,074 393.324,492	192	286.978,211 393.315,312	10.069	192	286.978,211 393.315,312	193	286.981,576 393.308,038	8.015
193	286.981,576 393.308,038	194	286.984,1 393.304,709	4.178	194	286.984,1 393.304,709	195	286.988,045 393.302,006	4.782	195	286.988,045 393.302,006	196	286.993,86 393.300,339	6.049
196	286.993,86 393.300,339	197	286.999,622 393.299,432	5.833	197	286.999,622 393.299,432	198	287.005,391 393.299,455	5.768	198	287.005,391 393.299,455	199	287.009,506 393.300,02	4.154
199	287.009,506 393.300,02	200	287.015,814 393.298,955	6.398	200	287.015,814 393.298,955	201	287.021,506 393.297,717	5.825	201	287.021,506 393.297,717	202	287.024,962 393.296,571	3.641
202	287.024,962 393.296,571	203	287.027,467 393.295,509	2.72	203	287.027,467 393.295,509	204	287.030,147 393.293,707	3.23	204	287.030,147 393.293,707	205	287.033,066 393.290,871	4.07
205	287.033,066 393.290,871	206	287.036,871 393.286,206	6.019	206	287.036,871 393.286,206	207	287.040,908 393.279,978	7.422	207	287.040,908 393.279,978	208	287.042,82 393.275,361	4.998
208	287.042,82 393.275,361	209	287.045,325 393.269,178	6.671	209	287.045,325 393.269,178	210	287.047,086 393.262,656	6.756	210	287.047,086 393.262,656	211	287.049,359 393.252,132	10.766
211	287.049,359 393.252,132	212	287.050,128 393.248,293	3.916	212	287.050,128 393.248,293	213	287.052,164 393.240,971	7.6	213	287.052,164 393.240,971	214	287.054,12 393.237,975	3.577

Punct început	X / Y	Punct sfârșit	X / Y	Lungime segment	Punct început	X / Y	Punct sfârșit	X / Y	Lungime segment	Punct început	X / Y	Punct sfârșit	X / Y	Lungime segment
214	287.054,12 393.237,975	215	287.058,547 393.233,866	6.04	215	287.058,547 393.233,866	216	287.068,571 393.223,264	14.59 1	216	287.068,571 393.223,264	217	287.077,453 393.213,608	13.12
217	287.077,453 393.213,608	218	287.084,24 393.206,566	9.78	218	287.084,24 393.206,566	219	287.091,978 393.197,945	11.58 4	219	287.091,978 393.197,945	220	287.097,691 393.193,537	7.217
220	287.097,691 393.193,537	221	287.108,039 393.186,819	12.33 7	221	287.108,039 393.186,819	222	287.122,488 393.169,428	22.61	222	287.122,488 393.169,428	223	287.126,21 393.166,062	5.019
223	287.126,21 393.166,062	224	287.130,487 393.164,098	4.707	224	287.130,487 393.164,098	225	287.135,026 393.163,257	4.617	225	287.135,026 393.163,257	226	287.138,918 393.163,478	3.898
226	287.138,918 393.163,478	227	287.145,169 393.165,754	6.652	227	287.145,169 393.165,754	228	287.158,933 393.173,21	15.65 4	228	287.158,933 393.173,21	229	287.166,654 393.178,122	9.151
229	287.166,654 393.178,122	230	287.171,46 393.180,627	5.42	230	287.171,46 393.180,627	231	287.175,715 393.182,387	4.604	231	287.175,715 393.182,387	232	287.180,652 393.183,618	5.089
232	287.180,652 393.183,618	233	287.186,651 393.184,143	6.022	233	287.186,651 393.184,143	234	287.198,042 393.185,019	11.42 4	234	287.198,042 393.185,019	235	287.208,93 393.185,446	10.89 7
235	287.208,93 393.185,446	236	287.216,753 393.186,063	7.847	236	287.216,753 393.186,063	237	287.223,587 393.187,06	6.907	237	287.223,587 393.187,06	238	287.229,3 393.188,378	5.863
238	287.229,3 393.188,378	239	287.235,621 393.190,68	6.726	239	287.235,621 393.190,68	240	287.240,662 393.193,949	6.009	240	287.240,662 393.193,949	241	287.254,759 393.205,552	18.25 8
241	287.254,759 393.205,552	242	287.265,63 393.215,871	14.98 8	242	287.265,63 393.215,871	243	287.279,778 393.225,962	17.37 8	243	287.279,778 393.225,962	244	287.286,128 393.230,188	7.628
244	287.286,128 393.230,188	245	287.295,741 393.236,461	11.47 9	245	287.295,741 393.236,461	246	287.308,01 393.239,689	12.68 6	246	287.308,01 393.239,689	247	287.322,766 393.241,716	14.89 5
247	287.322,766 393.241,716	248	287.337,154 393.245,329	14.83 5	248	287.337,154 393.245,329	249	287.350,943 393.247,012	13.89 1	249	287.350,943 393.247,012	250	287.368,932 393.247,382	17.99 3
250	287.368,932 393.247,382	251	287.381,217 393.248,347	12.32 2	251	287.381,217 393.248,347	252	287.387,726 393.249,822	6.675	252	287.387,726 393.249,822	253	287.392,195 393.251,083	4.643
253	287.392,195 393.251,083	254	287.394,956 393.252,525	3.115	254	287.394,956 393.252,525	255	287.403,262 393.256,876	9.376	255	287.403,262 393.256,876	256	287.416,486 393.264,263	15.14 8
256	287.416,486 393.264,263	257	287.427,452 393.269,0	11.94 5	257	287.427,452 393.269,0	258	287.437,278 393.274,948	11.48 6	258	287.437,278 393.274,948	259	287.443,669 393.280,28	8.323
259	287.443,669 393.280,28	260	287.448,817 393.285,186	7.112	260	287.448,817 393.285,186	261	287.452,03 393.288,648	4.723	261	287.452,03 393.288,648	262	287.450,194 393.291,179	3.127
262	287.450,194 393.291,179	263	287.446,412 393.287,222	5.474	263	287.446,412 393.287,222	264	287.441,542 393.282,302	6.922	264	287.441,542 393.282,302	265	287.435,536 393.277,716	7.557
265	287.435,536 393.277,716	266	287.426,073 393.272,032	11.03 8	266	287.426,073 393.272,032	267	287.415,368 393.267,287	11.71	267	287.415,368 393.267,287	268	287.401,272 393.259,852	15.93 6
268	287.401,272 393.259,852	269	287.393,538 393.255,325	8.962	269	287.393,538 393.255,325	270	287.390,716 393.253,92	3.152	270	287.390,716 393.253,92	271	287.387,014 393.252,679	3.905
271	287.387,014 393.252,679	272	287.380,774 393.251,598	6.333	272	287.380,774 393.251,598	273	287.368,278 393.250,526	12.54 3	273	287.368,278 393.250,526	274	287.350,421 393.250,153	17.86 1
274	287.350,421 393.250,153	275	287.335,848 393.248,141	14.71 1	275	287.335,848 393.248,141	276	287.325,337 393.245,543	10.82 7	276	287.325,337 393.245,543	277	287.321,459 393.244,7	3.969
277	287.321,459 393.244,7	278	287.308,379 393.243,062	13.18 2	278	287.308,379 393.243,062	279	287.293,266 393.238,869	15.68 4	279	287.293,266 393.238,869	280	287.284,153 393.233,158	10.75 5
280	287.284,153 393.233,158	281	287.277,92 393.228,679	7.675	281	287.277,92 393.228,679	282	287.263,45 393.218,014	17.97 6	282	287.263,45 393.218,014	283	287.252,822 393.207,91	14.66 5
283	287.252,822 393.207,91	284	287.238,07 393.196,188	18.84 2	284	287.238,07 393.196,188	285	287.233,878 393.193,387	5.042	285	287.233,878 393.193,387	286	287.228,54 393.191,342	5.716
286	287.228,54 393.191,342	287	287.222,226 393.189,869	6.484	287	287.222,226 393.189,869	288	287.216,017 393.188,813	6.298	288	287.216,017 393.188,813	289	287.209,254 393.188,271	6.785
289	287.209,254 393.188,271	290	287.197,732 393.187,881	11.52 8	290	287.197,732 393.187,881	291	287.186,38 393.187,095	11.37 9	291	287.186,38 393.187,095	292	287.180,593 393.186,585	5.81
292	287.180,593 393.186,585	293	287.174,702 393.185,314	6.026	293	287.174,702 393.185,314	294	287.169,899 393.183,325	5.199	294	287.169,899 393.183,325	295	287.165,123 393.180,624	5.487
295	287.165,123 393.180,624	296	287.157,413 393.175,737	9.128	296	287.157,413 393.175,737	297	287.143,967 393.168,033	15.49 6	297	287.143,967 393.168,033	298	287.138,134 393.166,104	6.143
298	287.138,134 393.166,104	299	287.135,374 393.166,01	2.762	299	287.135,374 393.166,01	300	287.131,479 393.166,699	3.956	300	287.131,479 393.166,699	301	287.128,103 393.168,162	3.679
301	287.128,103 393.168,162	302	287.124,934 393.171,366	4.507	302	287.124,934 393.171,366	303	287.110,396 393.189,245	23.04 3	303	287.110,396 393.189,245	304	287.099,929 393.196,495	12.73 3
304	287.099,929 393.196,495	305	287.095,241 393.200,453	6.135	305	287.095,241 393.200,453	306	287.087,277 393.209,072	11.73 5	306	287.087,277 393.209,072	307	287.080,215 393.215,922	9.838
307	287.080,215 393.215,922	308	287.070,964 393.224,91	12.89 9	308	287.070,964 393.224,91	309	287.060,682 393.235,641	14.86 1	309	287.060,682 393.235,641	310	287.057,336 393.238,881	4.657
310	287.057,336 393.238,881	311	287.055,717 393.241,338	2.942	311	287.055,717 393.241,338	312	287.052,919 393.248,74	7.914	312	287.052,919 393.248,74	313	287.052,487 393.252,453	3.738

Punct început	X / Y	Punct sfârșit	X / Y	Lungime segment	Punct început	X / Y	Punct sfârșit	X / Y	Lungime segment	Punct început	X / Y	Punct sfârșit	X / Y	Lungime segment
313	287.052,487 393.252,453	314	287.050,095 393.263,296	11.103	314	287.050,095 393.263,296	315	287.048,433 393.269,728	6.643	315	287.048,433 393.269,728	316	287.046,225 393.275,962	6.614
316	287.046,225 393.275,962	317	287.043,86 393.281,017	5.581	317	287.043,86 393.281,017	318	287.039,526 393.287,683	7.951	318	287.039,526 393.287,683	319	287.035,144 393.292,989	6.882
319	287.035,144 393.292,989	320	287.031,558 393.296,22	4.827	320	287.031,558 393.296,22	321	287.028,608 393.298,288	3.602	321	287.028,608 393.298,288	322	287.026,129 393.299,374	2.706
322	287.026,129 393.299,374	323	287.022,305 393.300,629	4.025	323	287.022,305 393.300,629	324	287.016,413 393.301,937	6.035	324	287.016,413 393.301,937	325	287.009,434 393.302,969	7.055
325	287.009,434 393.302,969	326	287.005,113 393.302,511	4.346	326	287.005,113 393.302,511	327	286.999,824 393.302,511	5.289	327	286.999,824 393.302,511	328	286.994,915 393.303,266	4.967
328	286.994,915 393.303,266	329	286.989,27 393.305,042	5.918	329	286.989,27 393.305,042	330	286.986,069 393.306,909	3.705	330	286.986,069 393.306,909	331	286.984,094 393.309,354	3.143
331	286.984,094 393.309,354	332	286.981,234 393.316,411	7.615	332	286.981,234 393.316,411	333	286.978,355 393.322,304	6.558	333	286.978,355 393.322,304	334	286.975,519 393.327,32	5.763
334	286.975,519 393.327,32	335	286.973,578 393.329,05	2.6	335	286.973,578 393.329,05	336	286.971,173 393.330,528	2.823	336	286.971,173 393.330,528	337	286.967,73 393.331,534	3.587
337	286.967,73 393.331,534	338	286.963,612 393.331,723	4.123	338	286.963,612 393.331,723	339	286.960,082 393.331,27	3.559	339	286.960,082 393.331,27	340	286.949,307 393.328,326	11.17
340	286.949,307 393.328,326	341	286.929,039 393.321,923	21.256	341	286.929,039 393.321,923	342	286.905,755 393.317,245	23.749	342	286.905,755 393.317,245	343	286.873,23 393.309,08	33.534
343	286.873,23 393.309,08	344	286.860,945 393.305,909	12.687	344	286.860,945 393.305,909	345	286.858,063 393.304,671	3.137	345	286.858,063 393.304,671	346	286.855,549 393.302,756	3.161
346	286.855,549 393.302,756	347	286.850,825 393.299,188	5.919	347	286.850,825 393.299,188	348	286.839,379 393.289,676	14.882	348	286.839,379 393.289,676	349	286.828,195 393.282,241	13.431
349	286.828,195 393.282,241	350	286.825,008 393.279,422	4.255	350	286.825,008 393.279,422	351	286.818,878 393.276,657	6.724	351	286.818,878 393.276,657	352	286.810,528 393.274,315	8.672
352	286.810,528 393.274,315	353	286.787,057 393.262,817	26.136	353	286.787,057 393.262,817	354	286.779,349 393.258,683	8.746	354	286.779,349 393.258,683	355	286.772,432 393.254,052	8.325
355	286.772,432 393.254,052	356	286.765,797 393.249,322	8.148	356	286.765,797 393.249,322	357	286.760,996 393.245,244	6.299	357	286.760,996 393.245,244	358	286.756,333 393.240,668	6.534
358	286.756,333 393.240,668	359	286.753,674 393.234,622	6.605	359	286.753,674 393.234,622	360	286.753,105 393.229,523	5.131	360	286.753,105 393.229,523	361	286.754,999 393.219,362	10.336
361	286.754,999 393.219,362	362	286.756,264 393.217,02	2.662	362	286.756,264 393.217,02	363	286.759,565 393.212,953	5.238	363	286.759,565 393.212,953	364	286.762,414 393.211,002	3.453
364	286.762,414 393.211,002	365	286.765,315 393.210,077	3.045	365	286.765,315 393.210,077	366	286.771,251 393.209,335	5.982	366	286.771,251 393.209,335	367	286.796,318 393.212,426	25.257
367	286.796,318 393.212,426	368	286.803,609 393.212,924	7.308	368	286.803,609 393.212,924	369	286.810,065 393.212,354	6.481	369	286.810,065 393.212,354	370	286.814,998 393.210,684	5.208
370	286.814,998 393.210,684	371	286.816,859 393.209,184	2.39	371	286.816,859 393.209,184	372	286.818,044 393.207,33	2.2	372	286.818,044 393.207,33	373	286.818,105 393.205,033	2.298
373	286.818,105 393.205,033	374	286.817,83 393.203,568	1.491	374	286.817,83 393.203,568	375	286.806,911 393.196,388	13.068	375	286.806,911 393.196,388	376	286.785,66 393.184,352	24.423
376	286.785,66 393.184,352	377	286.779,022 393.177,349	9.649	377	286.779,022 393.177,349	378	286.743,764 393.155,852	41.295	378	286.743,764 393.155,852	379	286.724,526 393.145,807	21.703
379	286.724,526 393.145,807	380	286.717,921 393.141,216	8.043	380	286.717,921 393.141,216	381	286.712,315 393.135,095	8.3	381	286.712,315 393.135,095	382	286.710,291 393.127,869	7.504
382	286.710,291 393.127,869	383	286.713,195 393.116,82	11.425	383	286.713,195 393.116,82	384	286.713,509 393.113,53	3.305	384	286.713,509 393.113,53	385	286.712,328 393.107,111	6.527
385	286.712,328 393.107,111	386	286.708,061 393.100,861	7.568	386	286.708,061 393.100,861	387	286.703,949 393.097,703	5.185	387	286.703,949 393.097,703	388	286.700,383 393.095,431	4.228
388	286.700,383 393.095,431	389	286.693,454 393.092,373	7.574	389	286.693,454 393.092,373	390	286.688,717 393.090,908	4.959	390	286.688,717 393.090,908	391	286.683,949 393.089,523	4.965
391	286.683,949 393.089,523	392	286.676,579 393.087,708	7.59	392	286.676,579 393.087,708	393	286.669,876 393.085,575	7.033	393	286.669,876 393.085,575	394	286.654,756 393.080,342	16.0
394	286.654,756 393.080,342	395	286.644,851 393.077,042	10.441	395	286.644,851 393.077,042	396	286.635,067 393.074,83	10.031	396	286.635,067 393.074,83	397	286.630,954 393.074,503	4.126
397	286.630,954 393.074,503	398	286.627,586 393.075,046	3.412	398	286.627,586 393.075,046	399	286.624,457 393.076,332	3.382	399	286.624,457 393.076,332	400	286.621,253 393.078,482	3.859
400	286.621,253 393.078,482	401	286.609,662 393.089,389	15.915	401	286.609,662 393.089,389	402	286.602,676 393.096,49	9.961	402	286.602,676 393.096,49	403	286.597,654 393.100,397	6.363
403	286.597,654 393.100,397	404	286.592,816 393.102,708	5.362	404	286.592,816 393.102,708	405	286.588,56 393.103,939	4.43	405	286.588,56 393.103,939	406	286.583,561 393.104,304	5.012
406	286.583,561 393.104,304	407	286.578,297 393.104,229	5.264	407	286.578,297 393.104,229	408	286.568,897 393.103,482	9.43	408	286.568,897 393.103,482	409	286.550,237 393.100,742	18.861
409	286.550,237 393.100,742	410	286.544,827 393.099,754	5.499	410	286.544,827 393.099,754	411	286.538,502 393.097,532	6.703	411	286.538,502 393.097,532	412	286.531,552 393.094,011	7.791

Punct început	X / Y	Punct sfârşit	X / Y	Lungime segment
412	286.531,552 393.094,011	1	286.520,408 393.086,822	13.262

** Lungimile segmentelor sunt determinate în planul de proiecţie Stereo 70 şi sunt rotunjite la 1 milimetru.

*** Distanţa dintre puncte este formată din segmente cumulate ce sunt mai mici decât valoarea 1 milimetru.

**DATE DESPRE IMOBILUL NR. 1354**

Oficiul de Cadastru și Publicitate Imobiliară CARAS-SEVERIN
Biroul de Cadastru și Publicitate Imobiliară Caransebes

A. Partea I. Descrierea imobilului

TEREN Extravilan

Adresa: Jud. Caraș-Severin

Nr. Crt	Nr cadastral Nr. topografic	Suprafața* (mp)	Observații / Referințe
A1		3.083	Sector cadastral:54 Teren neimprijmit;

B. Partea II. Proprietari și acte

Inscrieri privitoare la dreptul de proprietate și alte drepturi reale		Referințe
856 / 30/05/2023		
Act Normativ nr. 7, din 13/03/1996 emis de Parlamentul Romaniei;		
B1	Intabulare, drept de PROPRIETATE, dobandit prin Lege, cota actuala 1/1 1) NEIDENTIFICAT NEIDENTIFICAT	A1
Act Normativ nr. 7, din 13/03/1996 emis de Parlamentul Romaniei (Adeverinta nr. /.2023, emisa de Primaria Comunei Cornea);		
B2	Se noteaza posesia factica in favoarea lui 1) CRISTESCU PETRU	A1

C. Partea III. SARCINI .

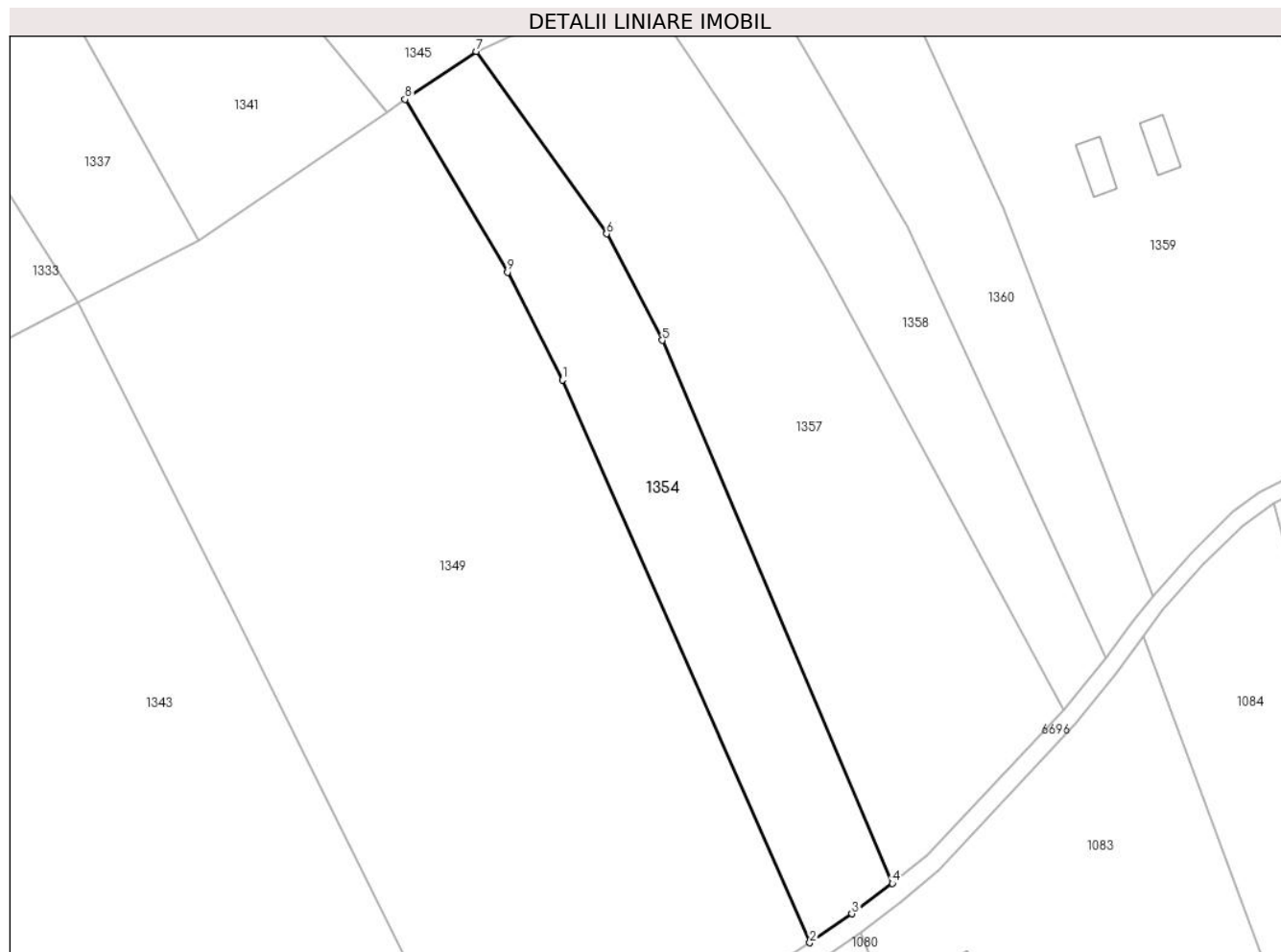
Inscrieri privind dezmembramintele dreptului de proprietate, drepturi reale de garanție și sarcini	Referințe
NU SUNT	

Anexa Nr. 1 La Partea I

Teren

Nr cadastral	Suprafața (mp)*	Observații / Referințe
	3.083	

* Suprafața este determinată în planul de proiecție Stereo 70.



Date referitoare la teren

Crt	Categorie folosință	Intravilan	Suprafața (mp)	Tarla	Parcelă	Nr. topo	Observații / Referințe
1	faneata	NU	3.083	-	-	-	Braniova, Nr. Cad. Partial 522, din planul cadastral 1:2880, editia 1874 - Cuptoare

Lungime Segmente

1) Valorile lungimilor segmentelor sunt obținute din proiecție în plan.

Punct început	X / Y	Punct sfârșit	X / Y	Lungime segment (** (m)
1	286.807,144 392.907,278	2	286.851,656 392.806,122	110.516
2	286.851,656 392.806,122	3	286.859,258 392.811,317	9.208
3	286.859,258 392.811,317	4	286.866,518 392.816,793	9.094
4	286.866,518 392.816,793	5	286.825,121 392.914,42	106.041
5	286.825,121 392.914,42	6	286.815,085 392.933,583	21.632

Punct început	X / Y	Punct sfârșit	X / Y	Lungime segment (** (m)
6	286.815,085 392.933,583	7	286.791,617 392.966,361	40.313
7	286.791,617 392.966,361	8	286.778,816 392.957,738	15.435
8	286.778,816 392.957,738	9	286.797,276 392.926,665	36.143
9	286.797,276 392.926,665	1	286.807,144 392.907,278	21.754

** Lungimile segmentelor sunt determinate în planul de proiecție Stereo 70 și sunt rotunjite la 1 milimetru.

*** Distanța dintre puncte este formată din segmente cumulate ce sunt mai mici decât valoarea 1 milimetru.

**DATE DESPRE IMOBILUL NR. 1355**

Oficiul de Cadastru și Publicitate Imobiliară CARAS-SEVERIN
Biroul de Cadastru și Publicitate Imobiliară Caransebes

A. Partea I. Descrierea imobilului

TEREN Extravilan

Adresa: Jud. Caraș-Severin

Nr. Crt	Nr cadastral Nr. topografic	Suprafața* (mp)	Observații / Referințe
A1		1.440	Sector cadastral:54 Teren neimprejmuit;

B. Partea II. Proprietari și acte

Inscrieri privitoare la dreptul de proprietate și alte drepturi reale		Referințe
844 / 30/05/2023		
Act Normativ nr. 7, din 13/03/1996 emis de Parlamentul Romaniei (Art.13, Al.15);		
B1	Inscrierea provizorie, drept de PROPRIETATE, dobandit prin Lege, cota actuala 1/1 1) COMUNA CORNEA , CIF:3227734, Proprietar Neidentificat	A1

C. Partea III. SARCINI .

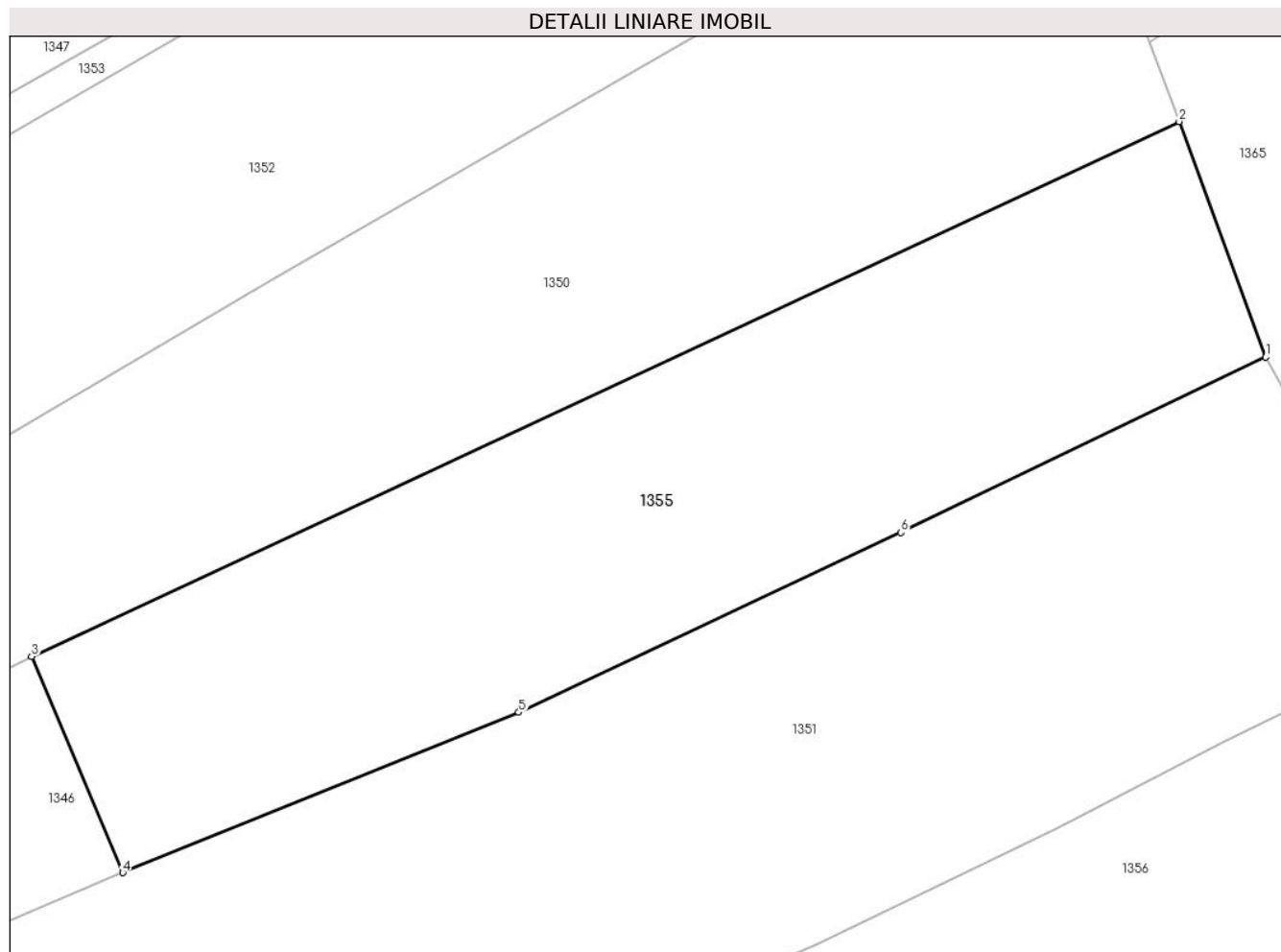
Inscrieri privind dezmembramintele dreptului de proprietate, drepturi reale de garanție și sarcini	Referințe
NU SUNT	

Anexa Nr. 1 La Partea I

Teren

Nr cadastral	Suprafața (mp)*	Observații / Referințe
	1.440	

* Suprafața este determinată în planul de proiecție Stereo 70.



Date referitoare la teren

Crt	Categorie folosință	Intravilan	Suprafața (mp)	Tarla	Parcelă	Nr. topo	Observații / Referințe
1	faneata	NU	1.440	-	-	-	Braniova, Nr. Cad. Partial 578, din planul cadastral 1:2880, editia 1874 - Cuptoare

Lungime Segmente

1) Valorile lungimilor segmentelor sunt obținute din proiecție în plan.

Punct început	X / Y	Punct sfârșit	X / Y	Lungime segment (** (m)
1	286.875,136 393.169,197	2	286.869,289 393.185,074	16.92
2	286.869,289 393.185,074	3	286.791,839 393.149,004	85.437
3	286.791,839 393.149,004	4	286.797,986 393.134,433	15.815
4	286.797,986 393.134,433	5	286.824,712 393.145,244	28.83
5	286.824,712 393.145,244	6	286.850,515 393.157,362	28.507

Punct început	X / Y	Punct sfârșit	X / Y	Lungime segment (** (m)
6	286.850,515 393.157,362	1	286.875,136 393.169,197	27.317

** Lungimile segmentelor sunt determinate în planul de proiecție Stereo 70 și sunt rotunjite la 1 milimetru.

*** Distanța dintre puncte este formată din segmente cumulate ce sunt mai mici decât valoarea 1 milimetru.

**DATE DESPRE IMOBILUL NR. 1356**

Oficiul de Cadastru și Publicitate Imobiliară CARAS-SEVERIN
Biroul de Cadastru și Publicitate Imobiliară Caransebes

A. Partea I. Descrierea imobilului

TEREN Extravilan

Adresa: Jud. Caraș-Severin

Nr. Crt	Nr cadastral Nr. topografic	Suprafața* (mp)	Observații / Referințe
A1	31600	6.879	Sector cadastral:54 Teren neimprejmut;

B. Partea II. Proprietari și acte

Inscrieri privitoare la dreptul de proprietate și alte drepturi reale		Referințe
5592 / 25/02/2022		
Act Normativ nr. 7, din 13/03/1996 emis de Parlamentul Romaniei;		
B1	Intabulare, drept de PROPRIETATE, dobandit prin Lege, cota actuala 1/1 1) NEIDENTIFICAT NEIDENTIFICAT	A1
Act Notarial nr. 627, din 24/02/2022 emis de BNP Simescu Nicoleta Iconia (Act Administrativ Nr. 68 din 23.02.2022, emis de Primaria Comunei Cornea; Act Administrativ Nr. 951 din 05.04.2021, emis de Primaria Comunei Cornea);		
B2	In baza art. 41 alin (8) din Lg.7/1996, republicata, se noteaza posesia faptica, in favoarea 1) STOLOJESCU ROMAN , si sotia 2) STOLOJESCU MARIA , nascuta Balan <i>OBSERVATII: bun comun</i>	A1

C. Partea III. SARCINI .

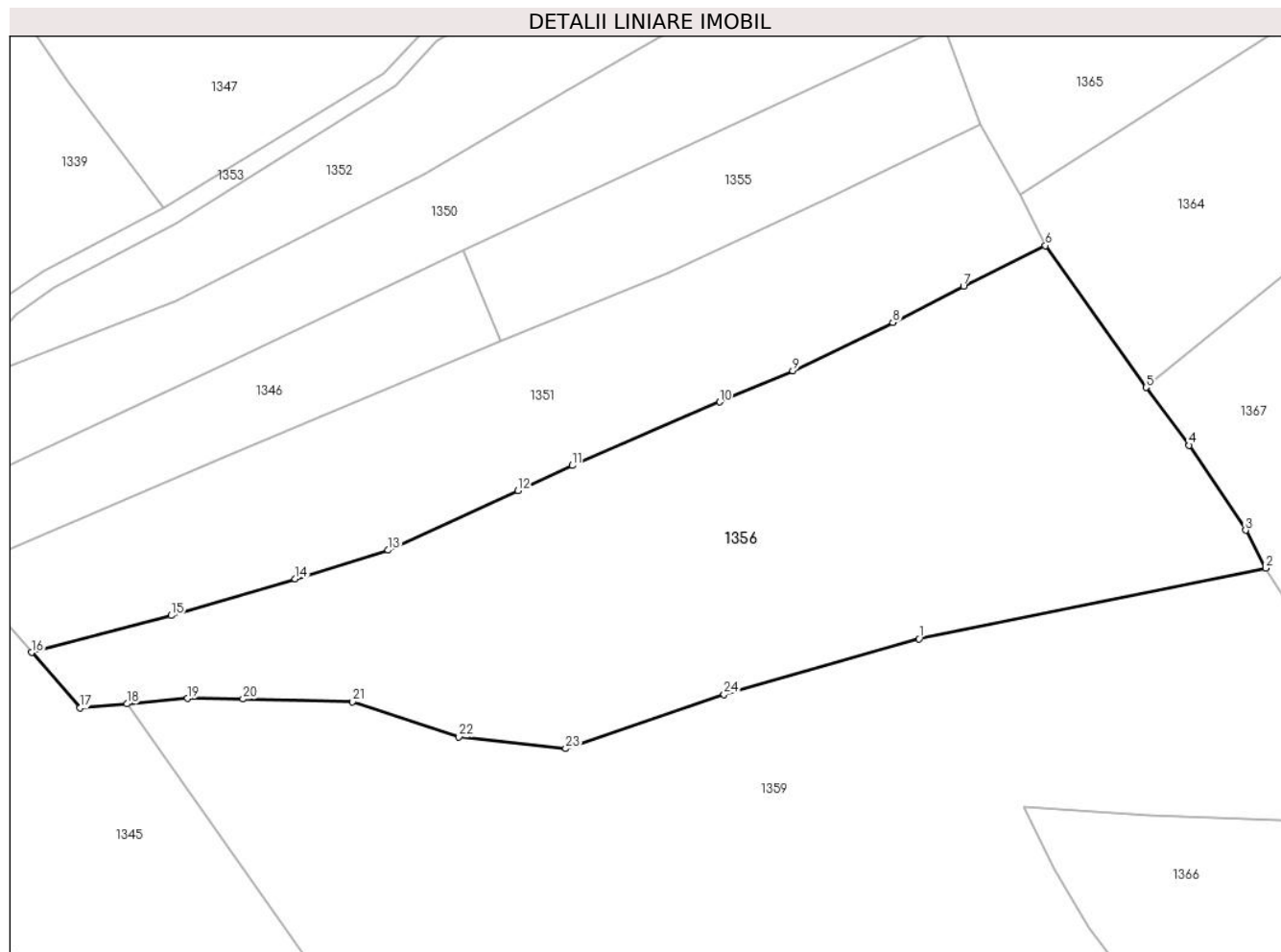
Inscrieri privind dezmembramintele dreptului de proprietate, drepturi reale de garanție și sarcini	Referințe
NU SUNT	

Anexa Nr. 1 La Partea I

Teren

Nr cadastral	Suprafața (mp)*	Observații / Referințe
31600	6.879	

* Suprafața este determinată în planul de proiecție Stereo 70.



Date referitoare la teren

Crt	Categorie folosință	Intravilan	Suprafața (mp)	Tarla	Parcelă	Nr. topo	Observații / Referințe
1	faneata	NU	6.879	-	-	-	Braniova, Nr. Cad. Partial 512, din planul cadastral 1:2880, editia 1874 - Cuptoare

Lungime Segmente

1) Valorile lungimilor segmentelor sunt obținute din proiecție în plan.

Punct început	X / Y	Punct sfârșit	X / Y	Lungime segment (** (m)
1	286.865,195 393.086,6	2	286.920,988 393.097,944	56.935
3	286.917,736 393.104,019	4	286.908,687 393.117,685	16.39
5	286.901,754 393.126,969	6	286.885,566 393.149,768	27.962
7	286.872,36 393.143,257	8	286.861,007 393.137,409	12.77
9	286.844,911 393.129,66	10	286.833,131 393.124,637	12.806

Punct început	X / Y	Punct sfârșit	X / Y	Lungime segment (** (m)
2	286.920,988 393.097,944	3	286.917,736 393.104,019	6.891
4	286.908,687 393.117,685	5	286.901,754 393.126,969	11.587
6	286.885,566 393.149,768	7	286.872,36 393.143,257	14.724
8	286.861,007 393.137,409	9	286.844,911 393.129,66	17.865
10	286.833,131 393.124,637	11	286.809,44 393.114,431	25.795

Punct început	X / Y	Punct sfârșit	X / Y	Lungime segment (** (m)
11	286.809,44 393.114,431	12	286.800,698 393.110,401	9.627
13	286.779,83 393.100,826	14	286.764,89 393.096,188	15.644
15	286.744,948 393.090,339	16	286.722,482 393.084,409	23.236
17	286.730,248 393.075,472	18	286.737,817 393.076,146	7.598
19	286.747,562 393.077,014	20	286.756,496 393.076,914	8.934
21	286.774,116 393.076,469	22	286.791,211 393.070,81	18.007
23	286.808,377 393.068,954	24	286.833,845 393.077,665	26.916

Punct început	X / Y	Punct sfârșit	X / Y	Lungime segment (** (m)
12	286.800,698 393.110,401	13	286.779,83 393.100,826	22.96
14	286.764,89 393.096,188	15	286.744,948 393.090,339	20.781
16	286.722,482 393.084,409	17	286.730,248 393.075,472	11.84
18	286.737,817 393.076,146	19	286.747,562 393.077,014	9.784
20	286.756,496 393.076,914	21	286.774,116 393.076,469	17.626
22	286.791,211 393.070,81	23	286.808,377 393.068,954	17.266
24	286.833,845 393.077,665	1	286.865,195 393.086,6	32.598

** Lungimile segmentelor sunt determinate în planul de proiecție Stereo 70 și sunt rotunjite la 1 milimetru.

*** Distanța dintre puncte este formată din segmente cumulate ce sunt mai mici decât valoarea 1 milimetru.

**DATE DESPRE IMOBILUL NR. 1357**

Oficiul de Cadastru și Publicitate Imobiliară CARAS-SEVERIN
Biroul de Cadastru și Publicitate Imobiliară Caransebes

A. Partea I. Descrierea imobilului

TEREN Extravilan

Adresa: Jud. Caraș-Severin

Nr. Crt	Nr cadastral Nr. topografic	Suprafața* (mp)	Observații / Referințe
A1		5.523	Sector cadastral:54 Teren neimprijmit;

B. Partea II. Proprietari și acte

Inscrieri privitoare la dreptul de proprietate și alte drepturi reale	Referințe
855 / 30/05/2023	
Act Normativ nr. 7, din 13/03/1996 emis de Parlamentul Romaniei;	
B1	A1
Intabulare, drept de PROPRIETATE, dobandit prin Lege, cota actuala 1/1 1) NEIDENTIFICAT NEIDENTIFICAT	
Act Normativ nr. 7, din 13/03/1996 emis de Parlamentul Romaniei (Adeverinta nr. 1738/03.05.2023, emisa de Primaria Comunei Cornea);	
B2	A1
Se noteaza posesia factica in favoarea lui 1) STOLOJESCU IONEL	

C. Partea III. SARCINI .

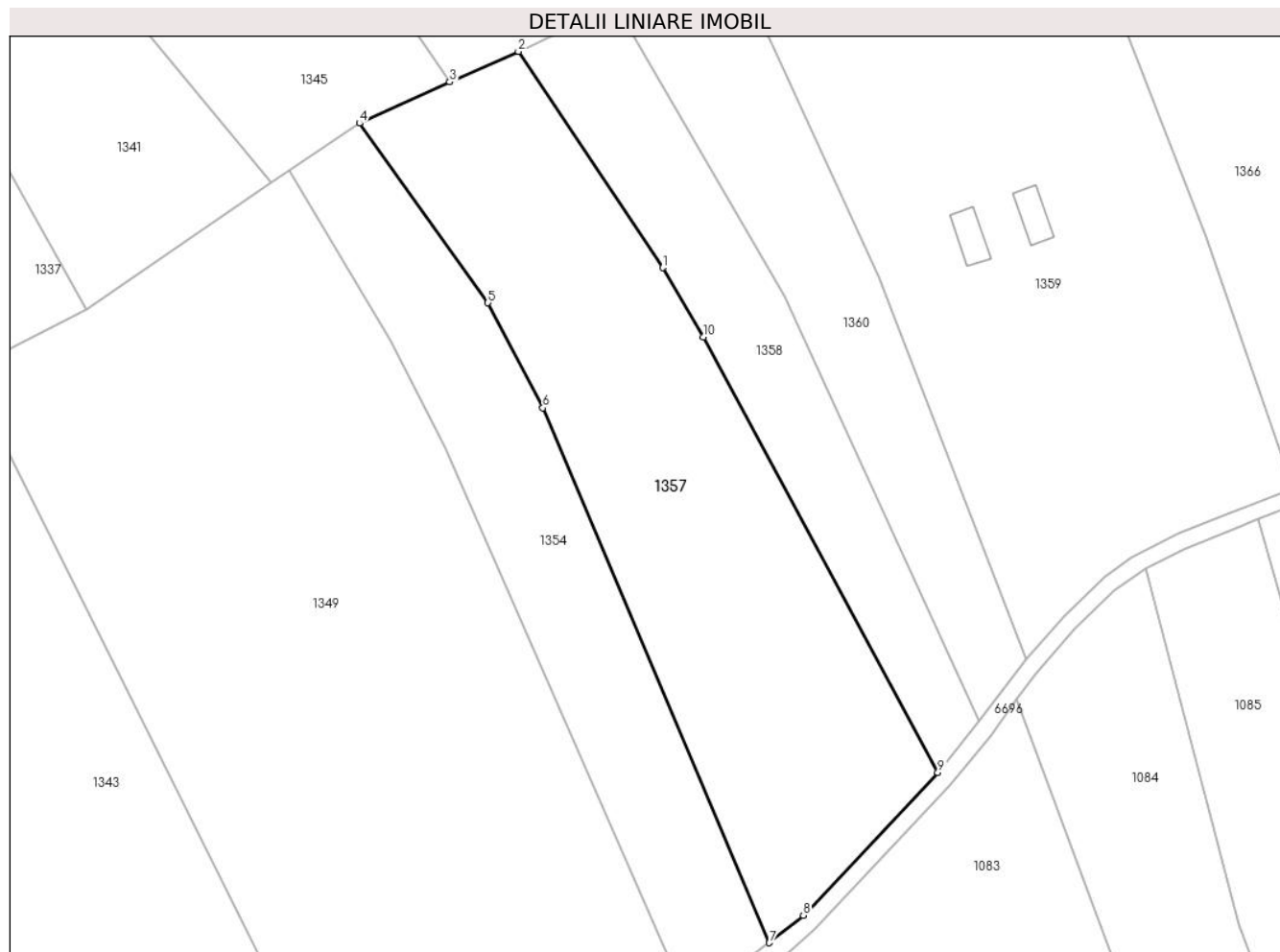
Inscrieri privind dezmembramintele dreptului de proprietate, drepturi reale de garanție și sarcini	Referințe
NU SUNT	

Anexa Nr. 1 La Partea I

Teren

Nr cadastral	Suprafața (mp)*	Observații / Referințe
	5.523	

* Suprafața este determinată în planul de proiecție Stereo 70.



Date referitoare la teren

Crt	Categorie folosință	Intravilan	Suprafața (mp)	Tarla	Parcelă	Nr. topo	Observații / Referințe
1	livada	NU	5.523	-	-	-	Braniova, Nr. Cad. 520, din planul cadastral 1:2880, editia 1874 - Cuptoare

Lungime Segmente

1) Valorile lungimilor segmentelor sunt obținute din proiecție în plan.

Punct început	X / Y	Punct sfârșit	X / Y	Lungime segment (** (m)
1	286.847,034 392.940,003	2	286.820,63 392.979,464	47.48
2	286.820,63 392.979,464	3	286.808,104 392.973,868	13.719
3	286.808,104 392.973,868	4	286.791,617 392.966,361	18.116
4	286.791,617 392.966,361	5	286.815,085 392.933,583	40.313
5	286.815,085 392.933,583	6	286.825,121 392.914,42	21.632

Punct început	X / Y	Punct sfârșit	X / Y	Lungime segment (** (m)
6	286.825,121 392.914,42	7	286.866,518 392.816,793	106.041
7	286.866,518 392.816,793	8	286.872,707 392.821,788	7.953
8	286.872,707 392.821,788	9	286.897,278 392.847,853	35.82
9	286.897,278 392.847,853	10	286.854,458 392.927,315	90.265
10	286.854,458 392.927,315	1	286.847,034 392.940,003	14.701

** Lungimile segmentelor sunt determinate în planul de proiecție Stereo 70 și sunt rotunjite la 1 milimetru.

*** Distanța dintre puncte este formată din segmente cumulate ce sunt mai mici decât valoarea 1 milimetru.

**DATE DESPRE IMOBILUL NR. 1358**

Oficiul de Cadastru și Publicitate Imobiliară CARAS-SEVERIN
Biroul de Cadastru și Publicitate Imobiliară Caransebes

A. Partea I. Descrierea imobilului

TEREN Extravilan

Adresa: Jud. Caraș-Severin

Nr. Crt	Nr cadastral Nr. topografic	Suprafața* (mp)	Observații / Referințe
A1		2.310	Sector cadastral:54 Teren neimprijmit;

B. Partea II. Proprietari și acte

Inscrieri privitoare la dreptul de proprietate și alte drepturi reale		Referințe
854 / 30/05/2023		
Act Normativ nr. 7, din 13/03/1996 emis de Parlamentul Romaniei;		
B1	Intabulare, drept de PROPRIETATE, dobandit prin Lege, cota actuala 1/1 1) NEIDENTIFICAT NEIDENTIFICAT	A1
854 / 30/03/2023		
Act Normativ nr. 7, din 13/03/1996 emis de Parlamentul Romaniei (Adeverinta nr. 1737/03.05.2023, emisa de Primaria Comunei Cornea);		
B2	Se noteaza posesia factica in favoarea lui 1) URSU MARIUS	A1

C. Partea III. SARCINI .

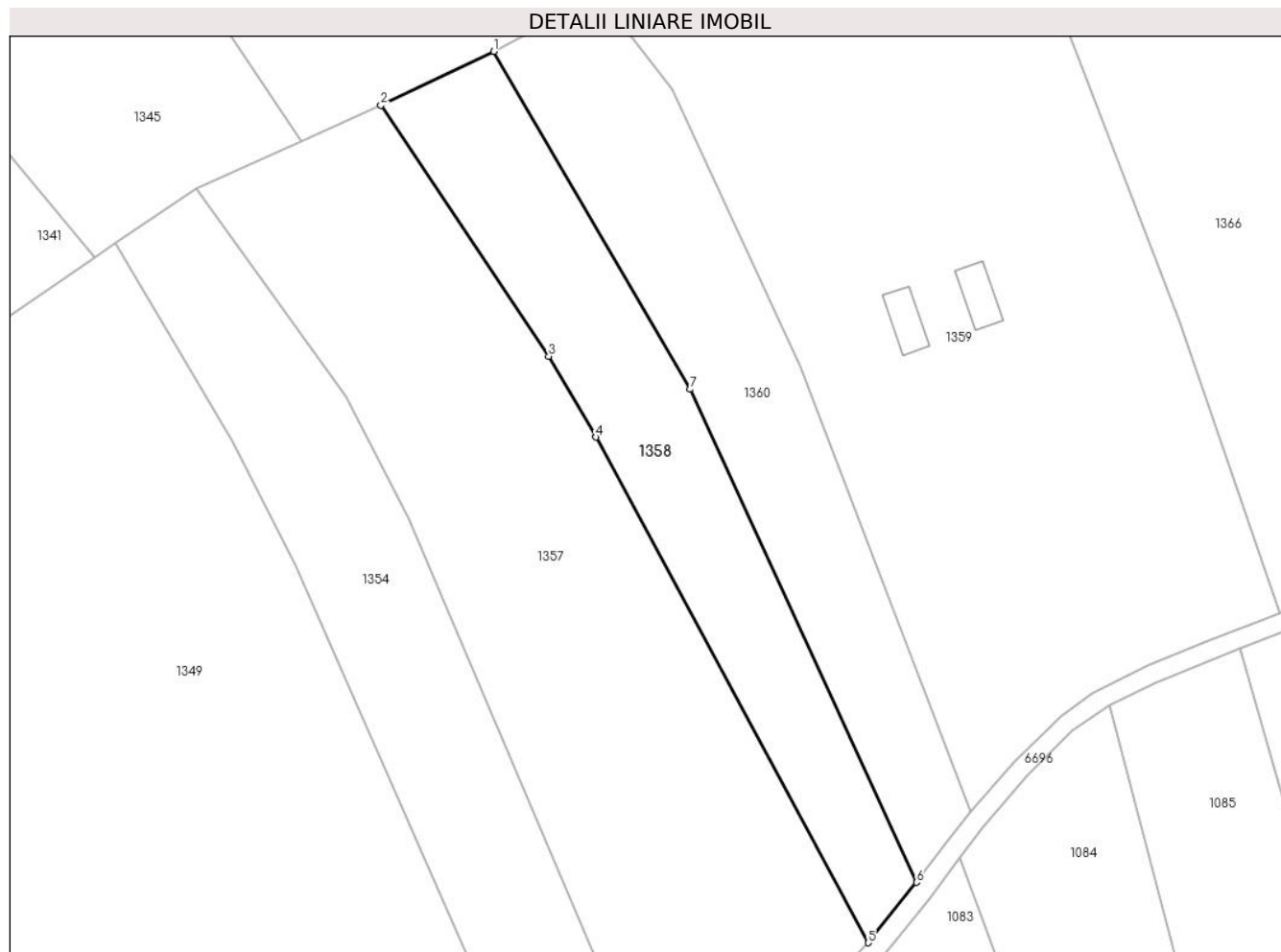
Inscrieri privind dezmembramintele dreptului de proprietate, drepturi reale de garanție și sarcini	Referințe
NU SUNT	

Anexa Nr. 1 La Partea I

Teren

Nr cadastral	Suprafața (mp)*	Observații / Referințe
	2.310	

* Suprafața este determinată în planul de proiecție Stereo 70.



Date referitoare la teren

Crt	Categorie folosință	Intravilan	Suprafața (mp)	Tarla	Parcelă	Nr. topo	Observații / Referințe
1	faneata	NU	2.310	-	-	-	Braniova, Nr. Cad. 519; 620, din planul cadastral 1:2880, editia 1874 - Cuptoare

Lungime Segmente

1) Valorile lungimilor segmentelor sunt obținute din proiecție în plan.

Punct început	X / Y	Punct sfârșit	X / Y	Lungime segment (** (m)
1	286.838,407 392.987,917	2	286.820,63 392.979,464	19.684
2	286.820,63 392.979,464	3	286.847,034 392.940,003	47.48
3	286.847,034 392.940,003	4	286.854,458 392.927,315	14.701
4	286.854,458 392.927,315	5	286.897,278 392.847,853	90.265
5	286.897,278 392.847,853	6	286.904,89 392.857,34	12.163

Punct început	X / Y	Punct sfârșit	X / Y	Lungime segment (** (m)
6	286.904,89 392.857,34	7	286.869,298 392.934,835	85.279
7	286.869,298 392.934,835	1	286.838,407 392.987,917	61.416

** Lungimile segmentelor sunt determinate în planul de proiecție Stereo 70 și sunt rotunjite la 1 milimetru.

*** Distanța dintre puncte este formată din segmente cumulate ce sunt mai mici decât valoarea 1 milimetru.

**DATE DESPRE IMOBILUL NR. 1359**

Oficiul de Cadastru și Publicitate Imobiliară CARAS-SEVERIN
Biroul de Cadastru și Publicitate Imobiliară Caransebes

A. Partea I. Descrierea imobilului

TEREN Extravilan

Adresa: Jud. Caraș-Severin

Nr. Crt	Nr cadastral Nr. topografic	Suprafața* (mp)	Observații / Referințe
A1		20.254	Sector cadastral:54 Teren neimprijmit;

Construcții

Crt	Nr cadastral Nr. topografic	Adresa	Observații / Referințe
A1.1		Jud. Caraș-Severin	Nr. niveluri:1; S. construita la sol:45 mp; Anexa P
A1.2		Jud. Caraș-Severin	Nr. niveluri:1; S. construita la sol:45 mp; Anexa P

B. Partea II. Proprietari și acte

Inscrieri privitoare la dreptul de proprietate și alte drepturi reale		Referințe
841 / 29/05/2023		
Act Normativ nr. 7, din 13/03/1996 emis de Parlamentul Romaniei;		
B1	Intabulare, drept de PROPRIETATE, dobandit prin Lege, cota actuala 1/1 1) NEIDENTIFICAT NEIDENTIFICAT	A1
Act Normativ nr. 7, din 13/03/1996 emis de Parlamentul Romaniei (Adeverinta nr. 1727/03.05.2023, emisa de Primaria Comunei Cornea);		
B2	Intabulare, drept de PROPRIETATE, dobandit prin Lege, cota actuala 1/1 1) CRISTESCU LAZAR	A1.1, A1.2
B3	Se noteaza posesia factica in favoarea lui 1) CRISTESCU LAZAR	A1

C. Partea III. SARCINI .

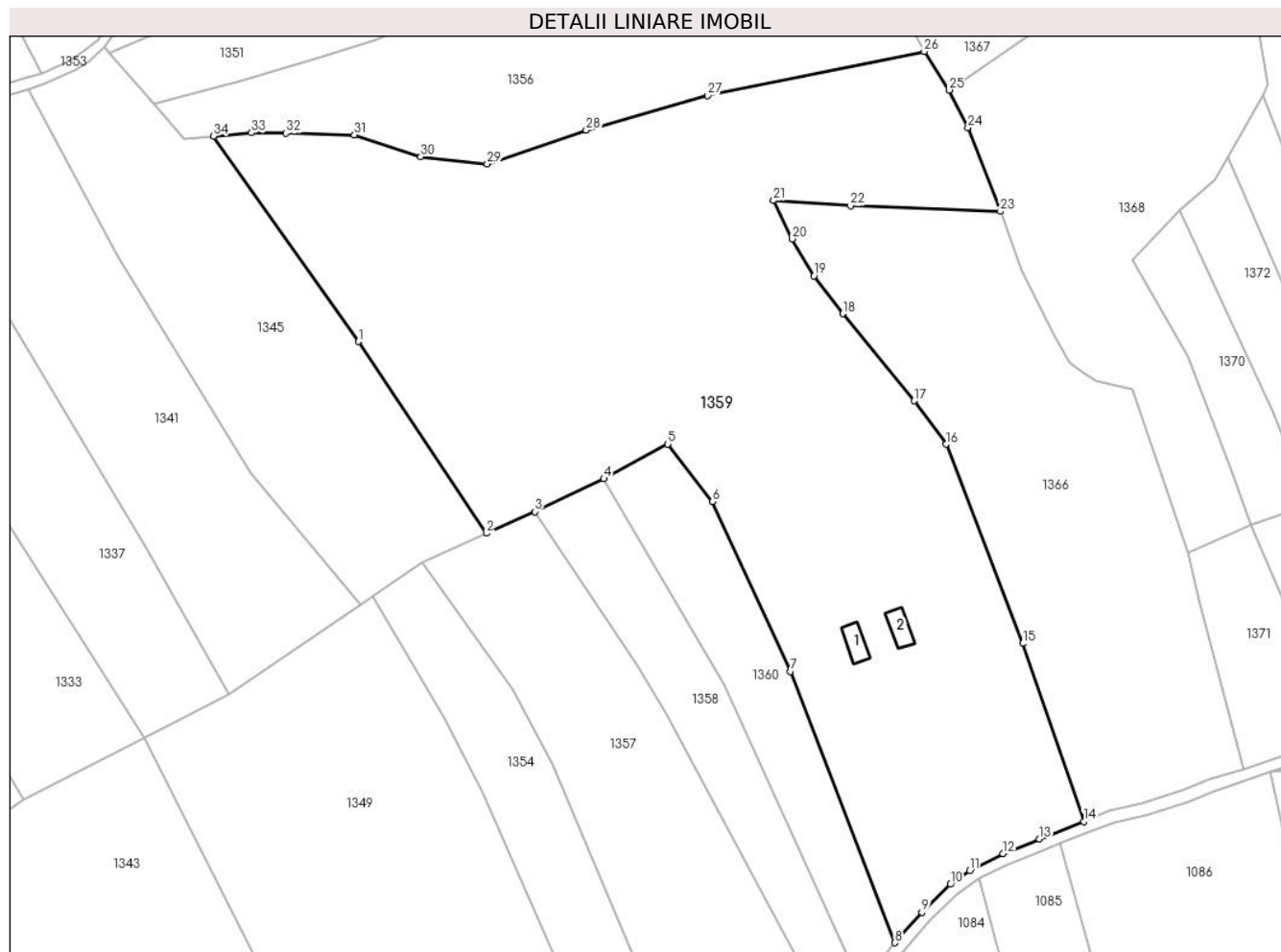
Inscrieri privind dezmembramintele dreptului de proprietate, drepturi reale de garanție și sarcini	Referințe
NU SUNT	

Anexa Nr. 1 La Partea I

Teren

Nr cadastral	Suprafața (mp)*	Observații / Referințe
	20.254	

* Suprafața este determinată în planul de proiecție Stereo 70.



Date referitoare la teren

Crt	Categorie folosință	Intravilan	Suprafața (mp)	Tarla	Parcelă	Nr. topo	Observații / Referințe
1	curți constructii	NU	100	-	-	-	Braniova, Nr. Cad. 511; 512; 513; 514; 515; 516, Partial 510, din planul cadastral 1:2880, editia 1874 - Cuptoare
2	faneata	NU	20.154	-	-	-	Braniova, Nr. Cad. 511; 512; 513; 514; 515; 516, Partial 510, din planul cadastral 1:2880, editia 1874 - Cornea

Date referitoare la construcții

Crt	Număr	Destinație construcție	Supraf. (mp)	Situație juridică	Observații / Referințe
A1.1		constructii anexa	45	Cu acte	Nr. niveluri:1; S. construita la sol:45 mp; Anexa p
A1.2		constructii anexa	45	Cu acte	Nr. niveluri:1; S. construita la sol:45 mp; Anexa p

Lungime Segmente

1) Valorile lungimilor segmentelor sunt obținute din proiecție în plan.

Punct început	X / Y	Punct sfârșit	X / Y	Lungime segment (** (m)	Punct început	X / Y	Punct sfârșit	X / Y	Lungime segment (** (m)
1	286.775,149 393.023,252	2	286.808,104 392.973,868	59.37	2	286.808,104 392.973,868	3	286.820,63 392.979,464	13.719

Punct început	X / Y	Punct sfârșit	X / Y	Lungime segment (** (m)	Punct început	X / Y	Punct sfârșit	X / Y	Lungime segment (** (m)
3	286.820,63 392.979,464	4	286.838,407 392.987,917	19.684	4	286.838,407 392.987,917	5	286.854,867 392.996,863	18.734
5	286.854,867 392.996,863	6	286.866,437 392.982,042	18.802	6	286.866,437 392.982,042	7	286.886,539 392.938,333	48.11
7	286.886,539 392.938,333	8	286.913,409 392.868,47	74.853	8	286.913,409 392.868,47	9	286.920,335 392.876,271	10.432
9	286.920,335 392.876,271	10	286.927,755 392.883,529	10.38	10	286.927,755 392.883,529	11	286.932,649 392.887,086	6.05
11	286.932,649 392.887,086	12	286.941,287 392.891,424	9.665	12	286.941,287 392.891,424	13	286.950,647 392.895,199	10.093
13	286.950,647 392.895,199	14	286.962,107 392.899,707	12.314	14	286.962,107 392.899,707	15	286.946,336 392.945,518	48.45
15	286.946,336 392.945,518	16	286.926,582 392.996,793	54.949	16	286.926,582 392.996,793	17	286.918,416 393.007,987	13.856
17	286.918,416 393.007,987	18	286.900,022 393.030,413	29.004	18	286.900,022 393.030,413	19	286.892,514 393.040,149	12.295
19	286.892,514 393.040,149	20	286.886,976 393.049,696	11.037	20	286.886,976 393.049,696	21	286.882,16 393.059,552	10.969
21	286.882,16 393.059,552	22	286.901,999 393.058,19	19.885	22	286.901,999 393.058,19	23	286.940,59 393.056,766	38.618
23	286.940,59 393.056,766	24	286.932,254 393.078,334	23.123	24	286.932,254 393.078,334	25	286.927,353 393.088,006	10.843
25	286.927,353 393.088,006	26	286.920,988 393.097,944	11.802	26	286.920,988 393.097,944	27	286.865,195 393.086,6	56.935
27	286.865,195 393.086,6	28	286.833,845 393.077,665	32.598	28	286.833,845 393.077,665	29	286.808,377 393.068,954	26.916
29	286.808,377 393.068,954	30	286.791,211 393.070,81	17.266	30	286.791,211 393.070,81	31	286.774,116 393.076,469	18.007
31	286.774,116 393.076,469	32	286.756,496 393.076,914	17.626	32	286.756,496 393.076,914	33	286.747,562 393.077,014	8.934
33	286.747,562 393.077,014	34	286.737,817 393.076,146	9.784	34	286.737,817 393.076,146	1	286.775,149 393.023,252	64.742

** Lungimile segmentelor sunt determinate în planul de proiecție Stereo 70 și sunt rotunjite la 1 milimetru.

*** Distanța dintre puncte este formată din segmente cumulate ce sunt mai mici decât valoarea 1 milimetru.

**DATE DESPRE IMOBILUL NR. 1360**

Oficiul de Cadastru și Publicitate Imobiliară CARAS-SEVERIN
Biroul de Cadastru și Publicitate Imobiliară Caransebes

A. Partea I. Descrierea imobilului

TEREN Extravilan

Adresa: Jud. Caraș-Severin

Nr. Crt	Nr cadastral Nr. topografic	Suprafața* (mp)	Observații / Referințe
A1		2.416	Sector cadastral:54 Teren neimprijmit;

B. Partea II. Proprietari și acte

Inscrieri privitoare la dreptul de proprietate și alte drepturi reale		Referințe
853 / 30/05/2023		
Act Normativ nr. 7, din 13/03/1996 emis de Parlamentul Romaniei;		
B1	Intabulare, drept de PROPRIETATE, dobandit prin Lege, cota actuala 1/1 1) NEIDENTIFICAT NEIDENTIFICAT	A1
Act Normativ nr. 7, din 13/03/1996 emis de Parlamentul Romaniei (Adeverinta nr. 1735/03.05.2023, emisa de Primaria Comunei Cornea);		
B2	Se noteaza posesia factica in favoarea lui 1) ILESCU ELVIRA	A1

C. Partea III. SARCINI .

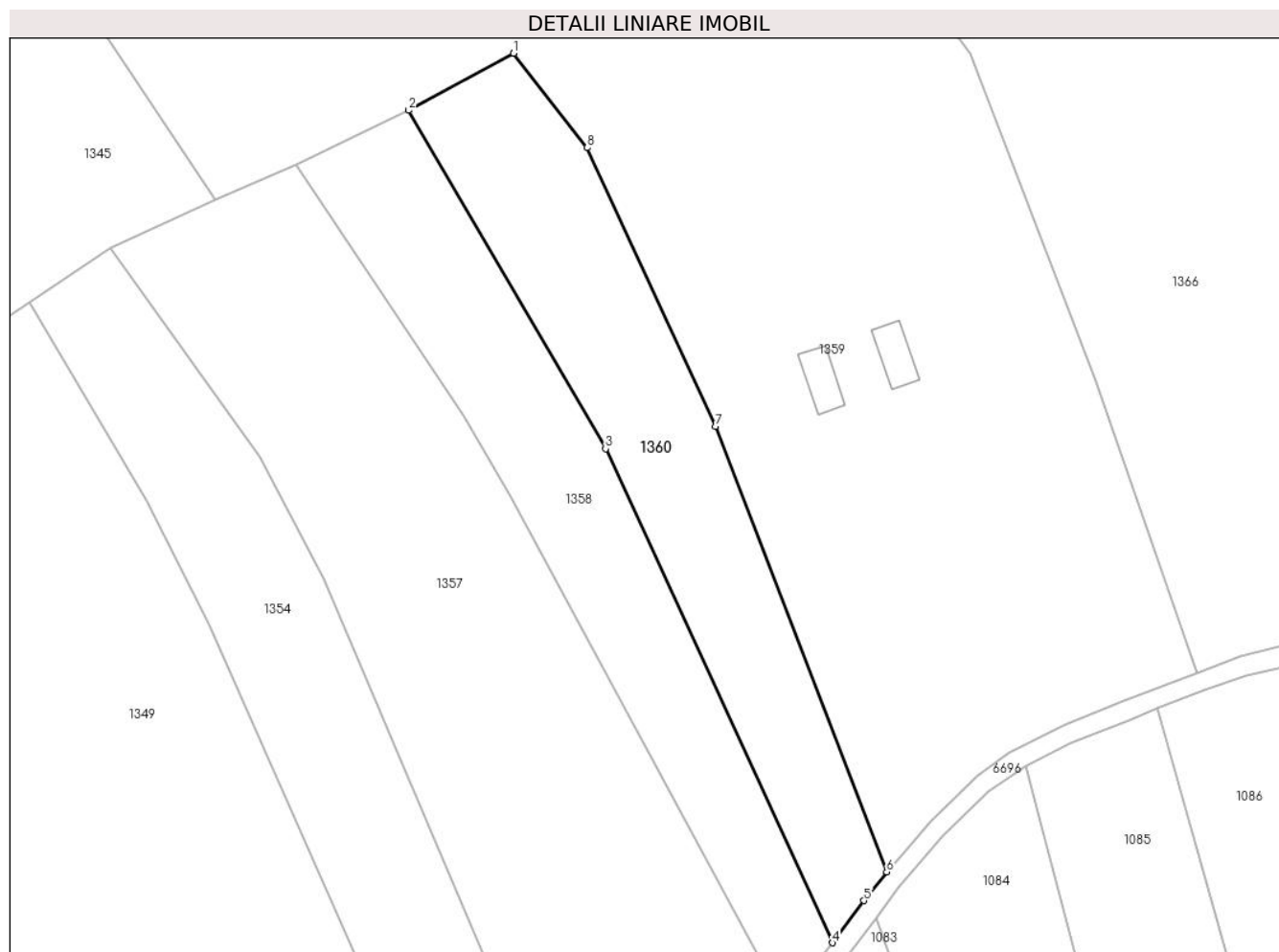
Inscrieri privind dezmembramintele dreptului de proprietate, drepturi reale de garanție și sarcini	Referințe
NU SUNT	

Anexa Nr. 1 La Partea I

Teren

Nr cadastral	Suprafața (mp)*	Observații / Referințe
	2.416	

* Suprafața este determinată în planul de proiecție Stereo 70.



Date referitoare la teren

Crt	Categorie folosință	Intra vilan	Suprafața (mp)	Tarla	Parcelă	Nr. topo	Observații / Referințe
1	faneata	NU	2.416	-	-	-	Braniova, Nr. Cad. 517; 518, din planul cadastral 1:2880, editia 1874 - Cuptoare

Lungime Segmente

1) Valorile lungimilor segmentelor sunt obținute din proiecție în plan.

Punct început	X / Y	Punct sfârșit	X / Y	Lungime segment (** (m)
1	286.854,867 392.996,863	2	286.838,407 392.987,917	18.734
2	286.838,407 392.987,917	3	286.869,298 392.934,835	61.416
3	286.869,298 392.934,835	4	286.904,89 392.857,34	85.279
4	286.904,89 392.857,34	5	286.909,834 392.863,945	8.251
5	286.909,834 392.863,945	6	286.913,409 392.868,47	5.767

Punct început	X / Y	Punct sfârșit	X / Y	Lungime segment (** (m)
6	286.913,409 392.868,47	7	286.886,539 392.938,333	74.853
7	286.886,539 392.938,333	8	286.866,437 392.982,042	48.11
8	286.866,437 392.982,042	1	286.854,867 392.996,863	18.802

** Lungimile segmentelor sunt determinate în planul de proiecție Stereo 70 și sunt rotunjite la 1 milimetru.

*** Distanța dintre puncte este formată din segmente cumulate ce sunt mai mici decât valoarea 1 milimetru.

**DATE DESPRE IMOBILUL NR. 1361**

Oficiul de Cadastru și Publicitate Imobiliară CARAS-SEVERIN
Biroul de Cadastru și Publicitate Imobiliară Caransebes

A. Partea I. Descrierea imobilului

TEREN Extravilan

Adresa: Jud. Caraș-Severin

Nr. Crt	Nr cadastral Nr. topografic	Suprafața* (mp)	Observații / Referințe
A1		4.692	Sector cadastral:54 Teren neimprijmit;

B. Partea II. Proprietari și acte

Inscrieri privitoare la dreptul de proprietate și alte drepturi reale		Referințe
850 / 30/05/2023		
Act Normativ nr. 7, din 13/03/1996 emis de Parlamentul Romaniei;		
B1	Intabulare, drept de PROPRIETATE, dobandit prin Lege, cota actuala 1/1 1) NEIDENTIFICAT NEIDENTIFICAT	A1
Act Normativ nr. 7, din 13/03/1996 emis de Parlamentul Romaniei (Adeverinta nr. 1731/03.05.2023, emisa de Primaria Comunei Cornea);		
B2	Se noteaza posesia factica in favoarea lui 1) PEICA MOISE	A1

C. Partea III. SARCINI .

Inscrieri privind dezmembramintele dreptului de proprietate, drepturi reale de garanție și sarcini	Referințe
NU SUNT	

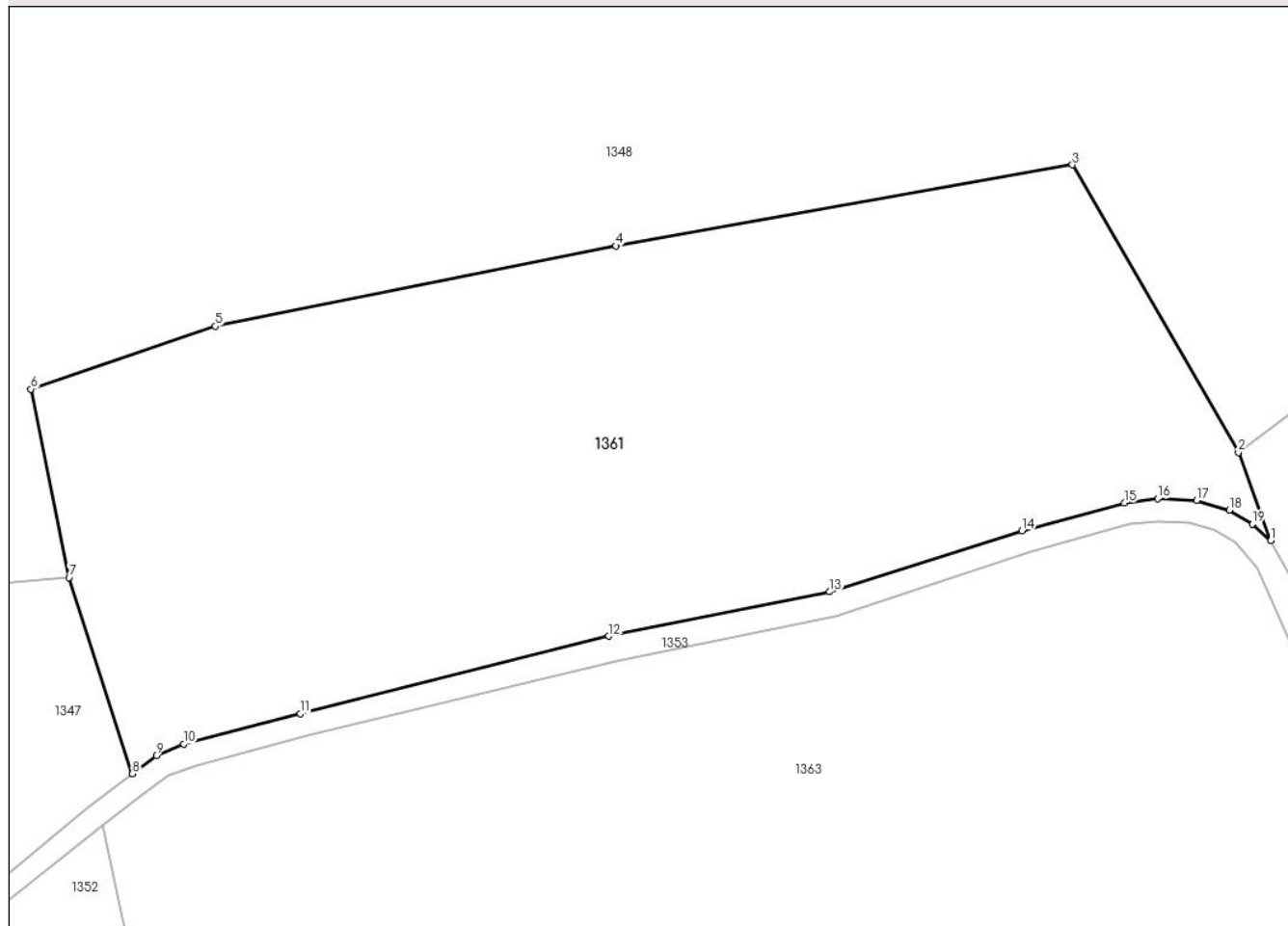
Anexa Nr. 1 La Partea I

Teren

Nr cadastral	Suprafața (mp)*	Observații / Referințe
	4.692	

* Suprafața este determinată în planul de proiecție Stereo 70.

DETALII LINIARE IMOBIL



Date referitoare la teren

Crt	Categorie folosință	Intravilan	Suprafața (mp)	Tarla	Parcelă	Nr. topo	Observații / Referințe
1	faneata	NU	4.692	-	-	-	Vartop, Nr. Cad. 581; Partial 582, din planul cadastral 1:2880, editia 1874 - Cuptoare

Lungime Segmente

1) Valorile lungimilor segmentelor sunt obținute din proiecție în plan.

Punct început	X / Y	Punct sfârșit	X / Y	Lungime segment (** (m)
1	286.975,519 393.327,32	2	286.972,115 393.336,6	9.884
2	286.972,115 393.336,6	3	286.954,612 393.366,907	34.999
3	286.954,612 393.366,907	4	286.906,476 393.358,363	48.888
4	286.906,476 393.358,363	5	286.864,279 393.349,895	43.038
5	286.864,279 393.349,895	6	286.844,845 393.343,275	20.531

Punct început	X / Y	Punct sfârșit	X / Y	Lungime segment (** (m)
6	286.844,845 393.343,275	7	286.848,874 393.323,421	20.259
7	286.848,874 393.323,421	8	286.855,549 393.302,756	21.717
8	286.855,549 393.302,756	9	286.858,063 393.304,671	3.161
9	286.858,063 393.304,671	10	286.860,945 393.305,909	3.137
10	286.860,945 393.305,909	11	286.873,23 393.309,08	12.687
11	286.873,23 393.309,08	12	286.905,755 393.317,245	33.534
12	286.905,755 393.317,245	13	286.929,039 393.321,923	23.749
13	286.929,039 393.321,923	14	286.949,307 393.328,326	21.256
14	286.949,307 393.328,326	15	286.960,082 393.331,27	11.17
15	286.960,082 393.331,27	16	286.963,612 393.331,723	3.559
16	286.963,612 393.331,723	17	286.967,73 393.331,534	4.123
17	286.967,73 393.331,534	18	286.971,173 393.330,528	3.587
18	286.971,173 393.330,528	19	286.973,578 393.329,05	2.823
19	286.973,578 393.329,05	1	286.975,519 393.327,32	2.6

** Lungimile segmentelor sunt determinate în planul de proiecție Stereo 70 și sunt rotunjite la 1 milimetru.

*** Distanța dintre puncte este formată din segmente cumulate ce sunt mai mici decât valoarea 1 milimetru.

**DATE DESPRE IMOBILUL NR. 1362**

Oficiul de Cadastru și Publicitate Imobiliară CARAS-SEVERIN
Biroul de Cadastru și Publicitate Imobiliară Caransebes

A. Partea I. Descrierea imobilului

TEREN Extravilan

Adresa: Jud. Caraș-Severin

Nr. Crt	Nr cadastral Nr. topografic	Suprafața* (mp)	Observații / Referințe
A1		1.770	Sector cadastral:54 Teren neimprijmit;

B. Partea II. Proprietari și acte

Inscrieri privitoare la dreptul de proprietate și alte drepturi reale	Referințe
837 / 29/05/2023	
Act Normativ nr. 7, din 13/03/1996 emis de Parlamentul Romaniei;	
B1	A1
Intabulare, drept de PROPRIETATE, dobandit prin Lege, cota actuala 1/1 1) NEIDENTIFICAT NEIDENTIFICAT	
Act Normativ nr. 7, din 13/03/1996 emis de Parlamentul Romaniei (Adeverinta nr. 1723/03.05.2023, emisa de Primaria Comunei Cornea);	
B2	A1
Se noteaza posesia factica in favoarea lui 1) VIZICANICI VASILE	

C. Partea III. SARCINI .

Inscrieri privind dezmembramintele dreptului de proprietate, drepturi reale de garanție și sarcini	Referințe
NU SUNT	

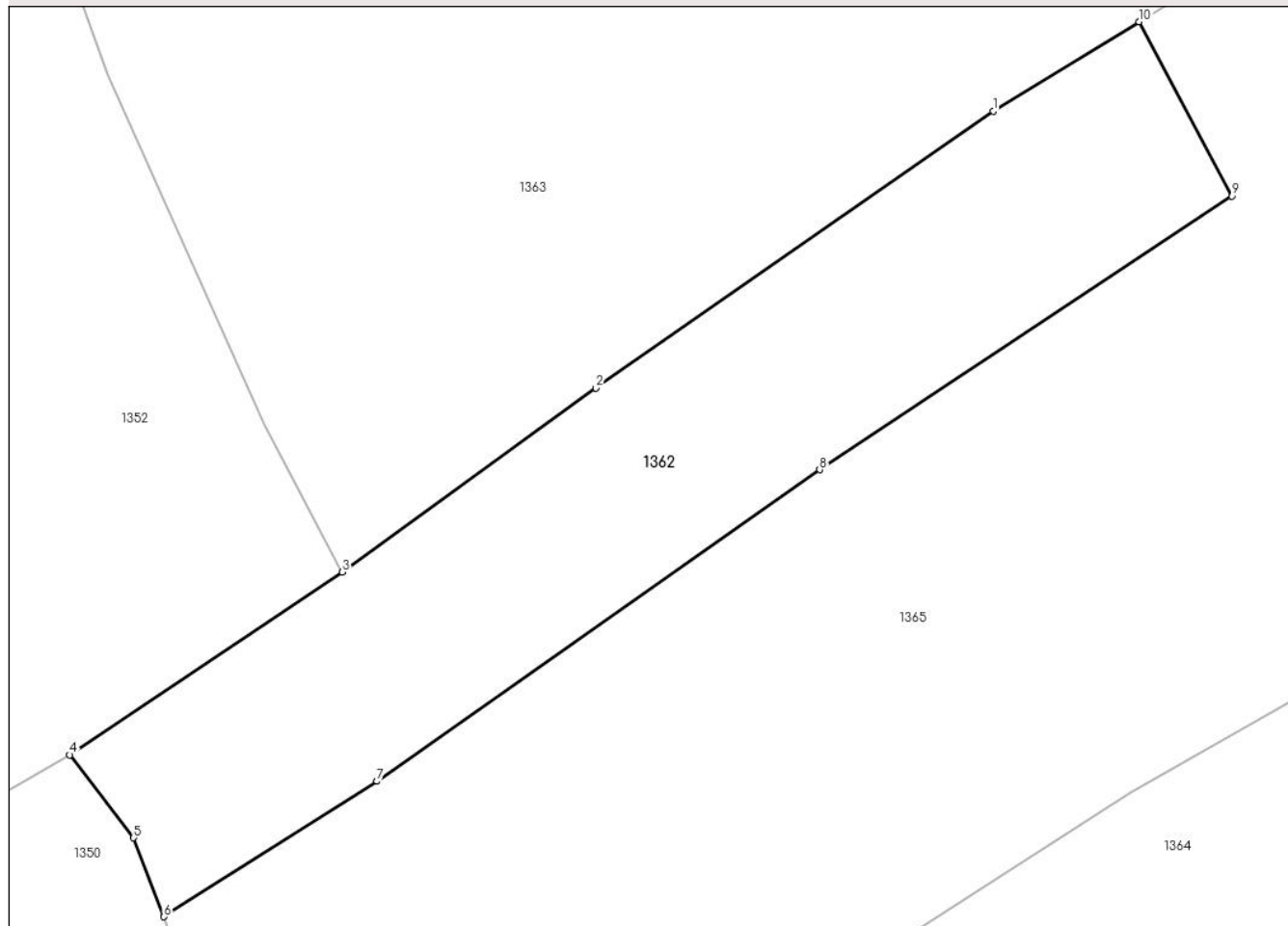
Anexa Nr. 1 La Partea I

Teren

Nr cadastral	Suprafața (mp)*	Observații / Referințe
	1.770	

* Suprafața este determinată în planul de proiecție Stereo 70.

DETALII LINIARE IMOBIL



Date referitoare la teren

Crt	Categorie folosință	Intravilan	Suprafața (mp)	Tarla	Parcelă	Nr. topo	Observații / Referințe
1	faneata	NU	1.770	-	-	-	Braniova, Nr. Cad. Partial 500, din planul cadastral 1:2880, editia 1874 - Cuptoare

Lungime Segmente

1) Valorile lungimilor segmentelor sunt obținute din proiecție în plan.

Punct început	X / Y	Punct sfârșit	X / Y	Lungime segment (** (m)
1	286.936,962 393.258,092	2	286.903,585 393.234,839	40.678
2	286.903,585 393.234,839	3	286.882,282 393.219,403	26.307
3	286.882,282 393.219,403	4	286.859,405 393.204,049	27.552
4	286.859,405 393.204,049	5	286.864,743 393.197,088	8.772
5	286.864,743 393.197,088	6	286.867,305 393.190,462	7.104

Punct început	X / Y	Punct sfârșit	X / Y	Lungime segment (** (m)
6	286.867,305 393.190,462	7	286.885,206 393.201,83	21.206
7	286.885,206 393.201,83	8	286.922,391 393.227,985	45.462
8	286.922,391 393.227,985	9	286.956,994 393.250,973	41.544
9	286.956,994 393.250,973	10	286.949,233 393.265,607	16.565
10	286.949,233 393.265,607	1	286.936,962 393.258,092	14.39

** Lungimile segmentelor sunt determinate în planul de proiecție Stereo 70 și sunt rotunjite la 1 milimetru.

*** Distanța dintre puncte este formată din segmente cumulate ce sunt mai mici decât valoarea 1 milimetru.

**DATE DESPRE IMOBILUL NR. 1363**

Oficiul de Cadastru și Publicitate Imobiliară CARAS-SEVERIN
Biroul de Cadastru și Publicitate Imobiliară Caransebes

A. Partea I. Descrierea imobilului

TEREN Extravilan

Adresa: Jud. Caraș-Severin

Nr. Crt	Nr cadastral Nr. topografic	Suprafața* (mp)	Observații / Referințe
A1		8.154	Sector cadastral:54 Teren neimprejmit;

B. Partea II. Proprietari și acte

Inscrieri privitoare la dreptul de proprietate și alte drepturi reale	Referințe
840 / 29/05/2023	
Act Normativ nr. 7, din 13/03/1996 emis de Parlamentul Romaniei;	
B1	A1
Intabulare, drept de PROPRIETATE, dobandit prin Lege, cota actuala 1/1 1) NEIDENTIFICAT NEIDENTIFICAT	
Act Normativ nr. 7, din 13/03/1996 emis de Parlamentul Romaniei (Adeverinta nr. 1726/03.05.2023, emisa de Primaria Comunei Cornea);	
B2	A1
Se noteaza posesia factica in favoarea lui 1) JURESCU ILIE	

C. Partea III. SARCINI .

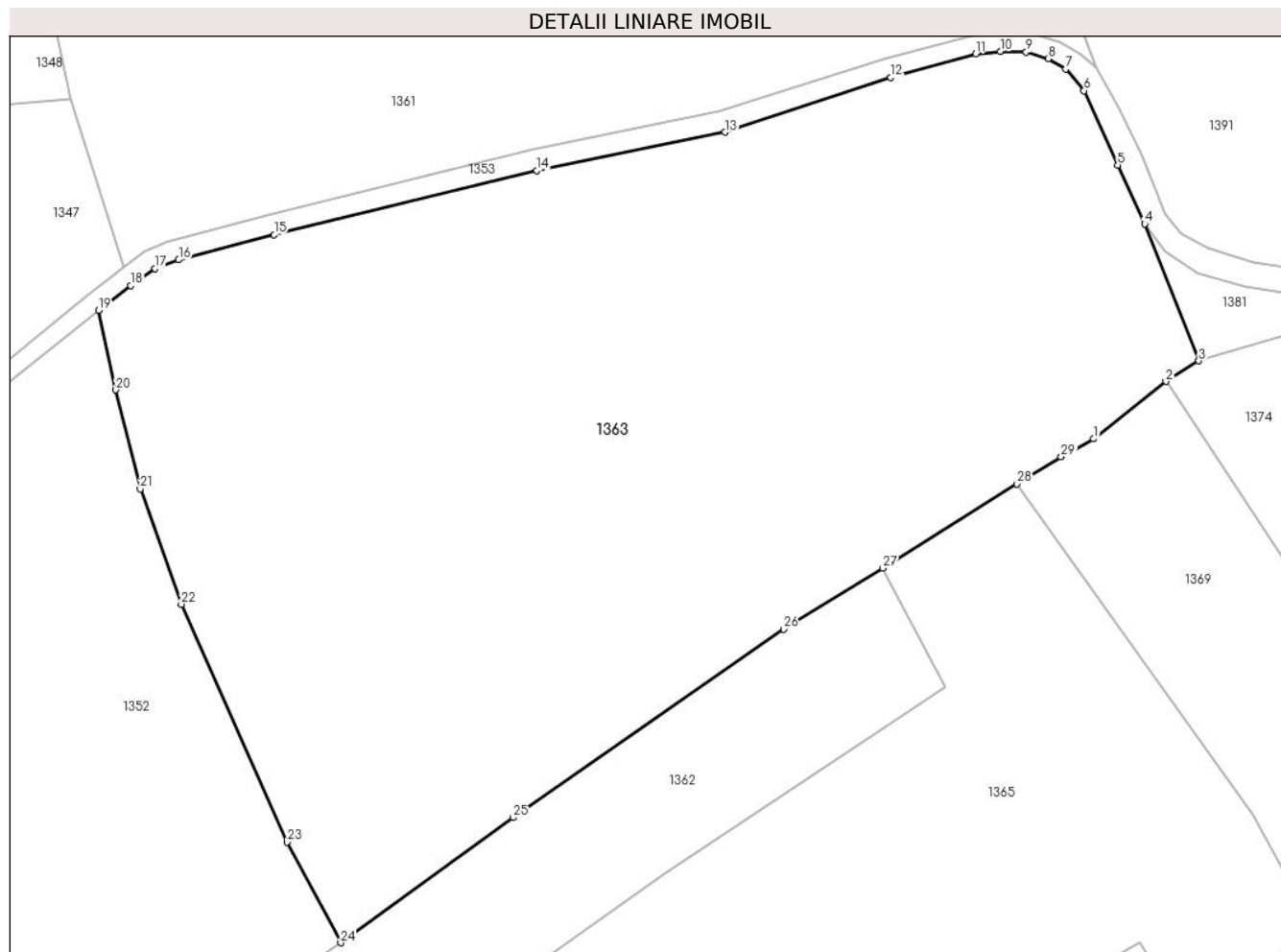
Inscrieri privind dezmembramintele dreptului de proprietate, drepturi reale de garanție și sarcini	Referințe
NU SUNT	

Anexa Nr. 1 La Partea I

Teren

Nr cadastral	Suprafața (mp)*	Observații / Referințe
	8.154	

* Suprafața este determinată în planul de proiecție Stereo 70.



Date referitoare la teren

Crt	Categorie folosință	Intra vilan	Suprafața (mp)	Tarla	Parcelă	Nr. topo	Observații / Referințe
1	faneata	NU	8.154	-	-	-	Braniova, Nr. Cad. 580, din planul cadastral 1:2880, editia 1874 - Cuptoare

Lungime Segmente

1) Valorile lungimilor segmentelor sunt obținute din proiecție în plan.

Punct început	X / Y	Punct sfârșit	X / Y	Lungime segment (** (m)
1	286.975,262 393.281,536	2	286.984,158 393.288,638	11.383
3	286.988,247 393.291,165	4	286.981,576 393.308,038	18.144
5	286.978,211 393.315,312	6	286.974,074 393.324,492	10.069
7	286.971,827 393.327,175	8	286.969,643 393.328,444	2.526
9	286.966,924 393.329,237	10	286.963,749 393.329,327	3.176

Punct început	X / Y	Punct sfârșit	X / Y	Lungime segment (** (m)
2	286.984,158 393.288,638	3	286.988,247 393.291,165	4.806
4	286.981,576 393.308,038	5	286.978,211 393.315,312	8.015
6	286.974,074 393.324,492	7	286.971,827 393.327,175	3.499
8	286.969,643 393.328,444	9	286.966,924 393.329,237	2.832
10	286.963,749 393.329,327	11	286.960,682 393.329,012	3.083

Punct început	X / Y	Punct sfârșit	X / Y	Lungime segment (** (m)
11	286.960,682 393.329,012	12	286.950,192 393.326,102	10.886
13	286.929,724 393.319,376	14	286.906,517 393.314,627	23.687
15	286.874,065 393.306,744	16	286.862,28 393.303,63	12.189
17	286.859,38 393.302,562	18	286.856,35 393.300,437	3.701
19	286.852,387 393.297,394	20	286.854,514 393.287,578	10.044
21	286.857,528 393.275,361	22	286.862,615 393.261,146	15.098
23	286.875,692 393.231,799	24	286.882,282 393.219,403	14.039
25	286.903,585 393.234,839	26	286.936,962 393.258,092	40.678
27	286.949,233 393.265,607	28	286.965,781 393.275,979	19.53
29	286.971,23 393.279,327	1	286.975,262 393.281,536	4.597

Punct început	X / Y	Punct sfârșit	X / Y	Lungime segment (** (m)
12	286.950,192 393.326,102	13	286.929,724 393.319,376	21.545
14	286.906,517 393.314,627	15	286.874,065 393.306,744	33.396
16	286.862,28 393.303,63	17	286.859,38 393.302,562	3.09
18	286.856,35 393.300,437	19	286.852,387 393.297,394	4.998
20	286.854,514 393.287,578	21	286.857,528 393.275,361	12.583
22	286.862,615 393.261,146	23	286.875,692 393.231,799	32.128
24	286.882,282 393.219,403	25	286.903,585 393.234,839	26.307
26	286.936,962 393.258,092	27	286.949,233 393.265,607	14.39
28	286.965,781 393.275,979	29	286.971,23 393.279,327	6.395

** Lungimile segmentelor sunt determinate în planul de proiecție Stereo 70 și sunt rotunjite la 1 milimetru.

*** Distanța dintre puncte este formată din segmente cumulate ce sunt mai mici decât valoarea 1 milimetru.

**DATE DESPRE IMOBILUL NR. 1364**

Oficiul de Cadastru și Publicitate Imobiliară CARAS-SEVERIN
Biroul de Cadastru și Publicitate Imobiliară Caransebes

A. Partea I. Descrierea imobilului

TEREN Extravilan

Adresa: Jud. Caraș-Severin

Nr. Crt	Nr cadastral Nr. topografic	Suprafața* (mp)	Observații / Referințe
A1		3.528	Sector cadastral:54 Teren neimpregmuit;

B. Partea II. Proprietari și acte

Inscrieri privitoare la dreptul de proprietate și alte drepturi reale		Referințe
835 / 29/05/2023		
Act Normativ nr. 7, din 13/03/1996 emis de Parlamentul Romaniei;		
B1	Intabulare, drept de PROPRIETATE, dobandit prin Lege, cota actuala 1/1 1) NEIDENTIFICAT NEIDENTIFICAT	A1
Act Normativ nr. 7, din 13/03/1996 emis de Parlamentul Romaniei (Adeverinta nr. 1721/03.05.2023, emisa de Primaria Comunei Cornea);		
B2	Se noteaza posesia factica in favoarea lui 1) STOLOJESCU FILIP	A1

C. Partea III. SARCINI .

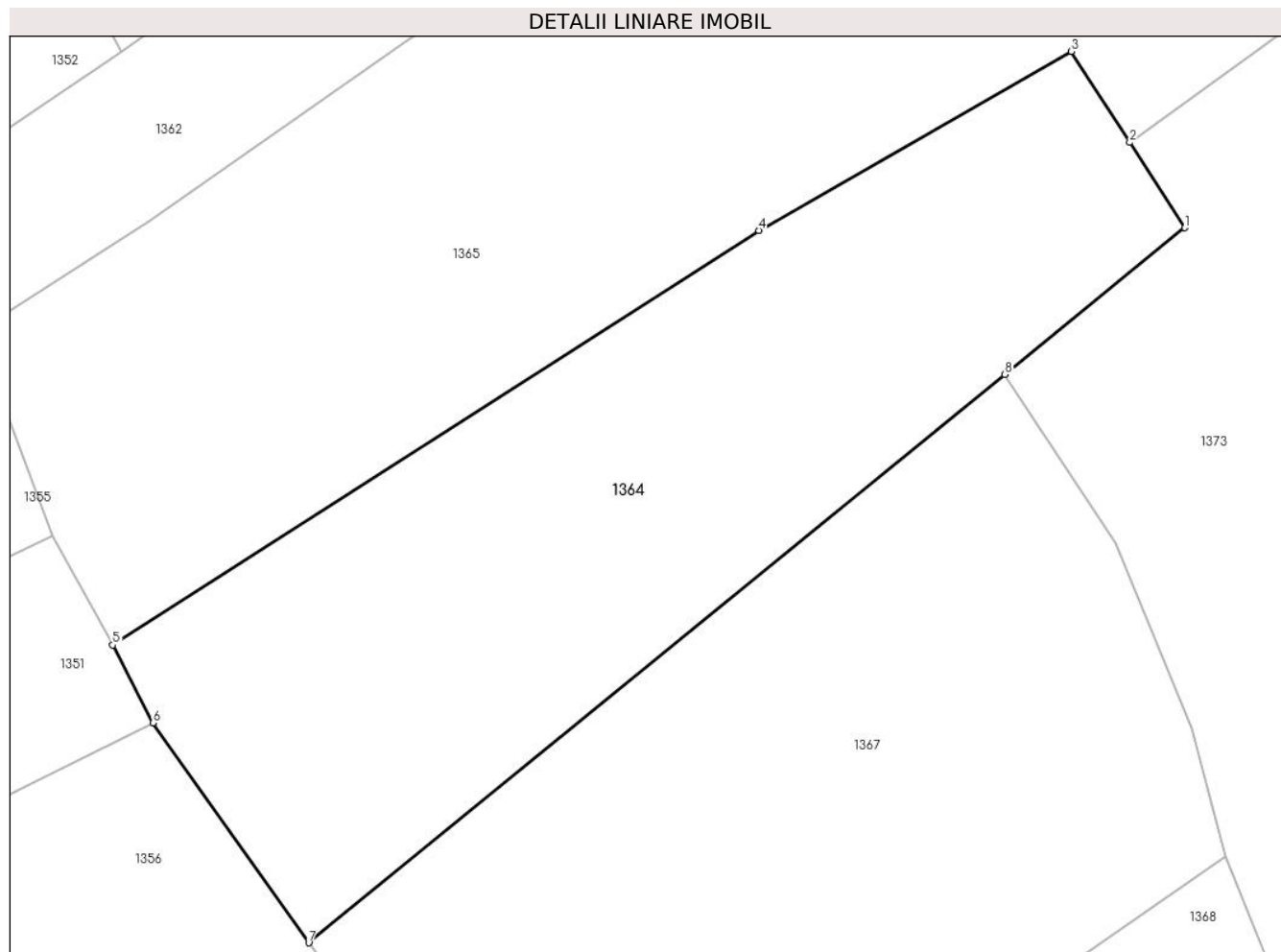
Inscrieri privind dezmembramintele dreptului de proprietate, drepturi reale de garanție și sarcini	Referințe
NU SUNT	

Anexa Nr. 1 La Partea I

Teren

Nr cadastral	Suprafața (mp)*	Observații / Referințe
	3.528	

* Suprafața este determinată în planul de proiecție Stereo 70.



Date referitoare la teren

Crt	Categorie folosință	Intravilan	Suprafața (mp)	Tarla	Parcelă	Nr. topo	Observații / Referințe
1	faneata	NU	3.528	-	-	-	Braniova, Nr. Cad. Partial 500, din planul cadastral 1:2880, editia 1874 - Cuptoare

Lungime Segmente

1) Valorile lungimilor segmentelor sunt obținute din proiecție în plan.

Punct început	X / Y	Punct sfârșit	X / Y	Lungime segment (** (m)
1	286.992,773 393.201,169	2	286.987,074 393.210,02	10.528
2	286.987,074 393.210,02	3	286.981,006 393.219,47	11.23
3	286.981,006 393.219,47	4	286.948,518 393.200,881	37.43
4	286.948,518 393.200,881	5	286.881,394 393.157,864	79.725
5	286.881,394 393.157,864	6	286.885,566 393.149,768	9.107

Punct început	X / Y	Punct sfârșit	X / Y	Lungime segment (** (m)
6	286.885,566 393.149,768	7	286.901,754 393.126,969	27.962
7	286.901,754 393.126,969	8	286.974,1 393.185,947	93.34
8	286.974,1 393.185,947	1	286.992,773 393.201,169	24.091

** Lungimile segmentelor sunt determinate în planul de proiecție Stereo 70 și sunt rotunjite la 1 milimetru.

*** Distanța dintre puncte este formată din segmente cumulate ce sunt mai mici decât valoarea 1 milimetru.

**DATE DESPRE IMOBILUL NR. 1365**

Oficiul de Cadastru și Publicitate Imobiliară CARAS-SEVERIN
Biroul de Cadastru și Publicitate Imobiliară Caransebes

A. Partea I. Descrierea imobilului

TEREN Extravilan

Adresa: Jud. Caraș-Severin

Nr. Crt	Nr cadastral Nr. topografic	Suprafața* (mp)	Observații / Referințe
A1		5.513	Sector cadastral:54 Teren neimprijmit;

B. Partea II. Proprietari și acte

Inscrieri privitoare la dreptul de proprietate și alte drepturi reale		Referințe
836 / 29/05/2023		
Act Normativ nr. 7, din 13/03/1996 emis de Parlamentul Romaniei;		
B1	Intabulare, drept de PROPRIETATE, dobandit prin Lege, cota actuala 1/1 1) NEIDENTIFICAT NEIDENTIFICAT	A1
Act Normativ nr. 7, din 13/03/1996 emis de Parlamentul Romaniei (Adeverinta nr. 1722/03.05.2023, emisa de Primaria Comunei Cornea);		
B2	Se noteaza posesia factica in favoarea lui 1) STOLOJESCU PETRU	A1

C. Partea III. SARCINI .

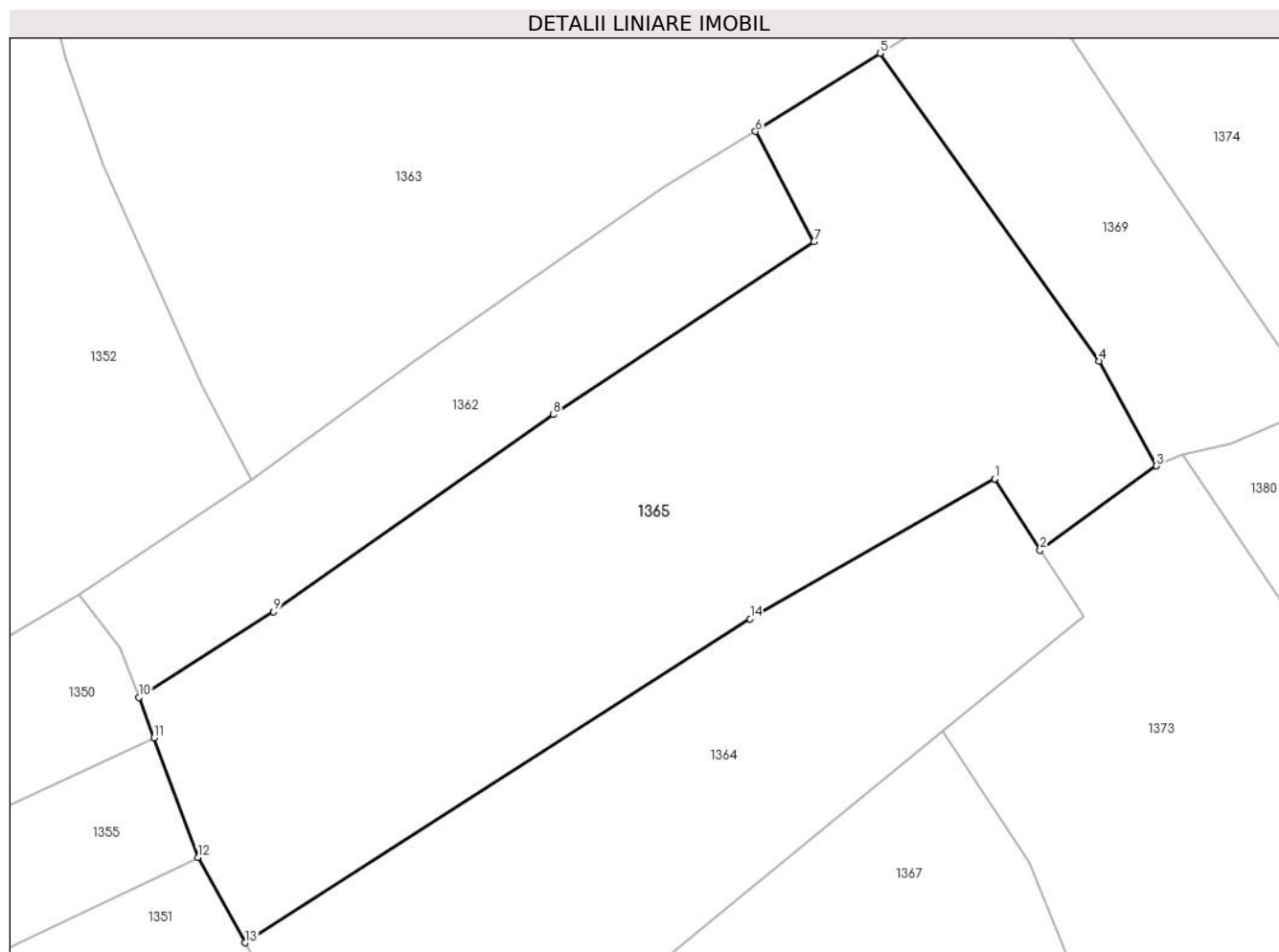
Inscrieri privind dezmembramintele dreptului de proprietate, drepturi reale de garanție și sarcini	Referințe
NU SUNT	

Anexa Nr. 1 La Partea I

Teren

Nr cadastral	Suprafața (mp)*	Observații / Referințe
	5.513	

* Suprafața este determinată în planul de proiecție Stereo 70.



Date referitoare la teren

Crt	Categorie folosință	Intravilan	Suprafața (mp)	Tarla	Parcelă	Nr. topo	Observații / Referințe
1	faneata	NU	5.513	-	-	-	Braniova, Nr. Cad. Partial 500, din planul cadastral 1:2880, editia 1874 - Cuptoare

Lungime Segmente

1) Valorile lungimilor segmentelor sunt obținute din proiecție în plan.

Punct început	X / Y	Punct sfârșit	X / Y	Lungime segment (** (m)
1	286.981,006 393.219,47	2	286.987,074 393.210,02	11.23
2	286.987,074 393.210,02	3	287.002,516 393.221,182	19.053
3	287.002,516 393.221,182	4	286.994,922 393.235,119	15.871
4	286.994,922 393.235,119	5	286.965,781 393.275,979	50.187
5	286.965,781 393.275,979	6	286.949,233 393.265,607	19.53

Punct început	X / Y	Punct sfârșit	X / Y	Lungime segment (** (m)
6	286.949,233 393.265,607	7	286.956,994 393.250,973	16.565
7	286.956,994 393.250,973	8	286.922,391 393.227,985	41.544
8	286.922,391 393.227,985	9	286.885,206 393.201,83	45.462
9	286.885,206 393.201,83	10	286.867,305 393.190,462	21.206
10	286.867,305 393.190,462	11	286.869,289 393.185,074	5.742
11	286.869,289 393.185,074	12	286.875,136 393.169,197	16.92
12	286.875,136 393.169,197	13	286.881,394 393.157,864	12.946
13	286.881,394 393.157,864	14	286.948,518 393.200,881	79.725
14	286.948,518 393.200,881	1	286.981,006 393.219,47	37.43

** Lungimile segmentelor sunt determinate în planul de proiecție Stereo 70 și sunt rotunjite la 1 milimetru.

*** Distanța dintre puncte este formată din segmente cumulate ce sunt mai mici decât valoarea 1 milimetru.

**DATE DESPRE IMOBILUL NR. 1366**

Oficiul de Cadastru și Publicitate Imobiliară CARAS-SEVERIN
Biroul de Cadastru și Publicitate Imobiliară Caransebes

A. Partea I. Descrierea imobilului

TEREN Extravilan

Adresa: Jud. Caraș-Severin

Nr. Crt	Nr cadastral Nr. topografic	Suprafața* (mp)	Observații / Referințe
A1	31629	7.735	Sector cadastral:54 Teren neimprejmut;

B. Partea II. Proprietari și acte

Inscrieri privitoare la dreptul de proprietate și alte drepturi reale		Referințe
5800 / 28/02/2022		
Act Normativ nr. 7, din 13/03/1996 emis de Parlamentul Romaniei;		
B1	Intabulare, drept de PROPRIETATE, dobandit prin Lege, cota actuala 1/1 1) NEIDENTIFICAT NEIDENTIFICAT	A1
Act Notarial nr. 628, din 24/02/2022 emis de NP Simescu Nicoleta Iconia (Act Administrativ Nr. 962 din 05.04.2021, emis de Primaria Comunei Cornea; Act Administrativ Nr. 68 din 23.02.2022, emis de Primaria Comunei Cornea);		
B2	In baza art. 41 alin (8) din Lg.7/.1996, republicata, se noteaza posesia faptica in favoarea 1) STOLOJESCU ROMAN , si sotia 2) STOLOJESCU MARIA , nascuta Balan <i>OBSERVATII: bun comun</i>	A1

C. Partea III. SARCINI .

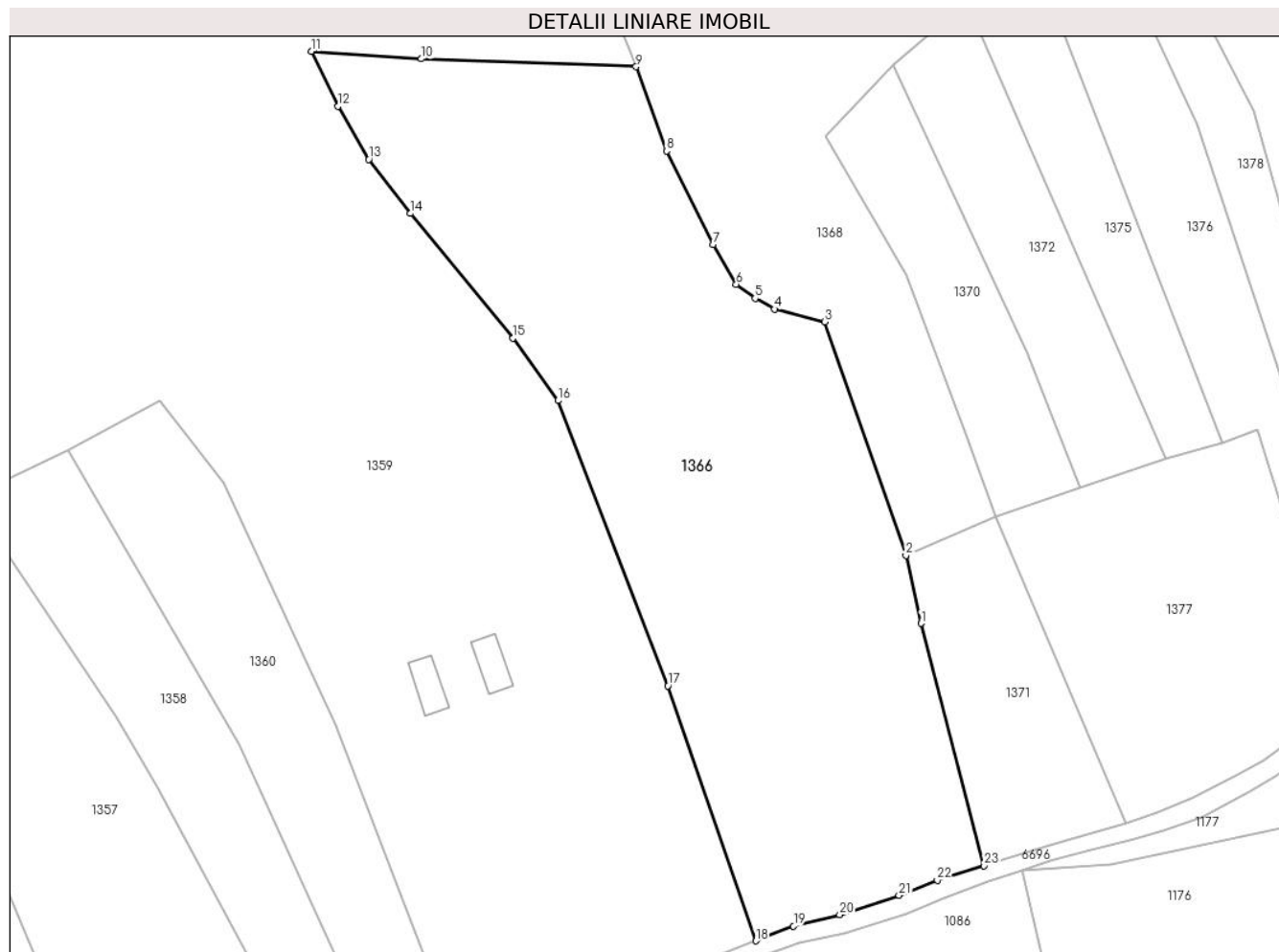
Inscrieri privind dezmembramintele dreptului de proprietate, drepturi reale de garanție și sarcini	Referințe
NU SUNT	

Anexa Nr. 1 La Partea I

Teren

Nr cadastral	Suprafața (mp)*	Observații / Referințe
31629	7.735	

* Suprafața este determinată în planul de proiecție Stereo 70.



Date referitoare la teren

Crt	Categorie folosință	Intra vilan	Suprafața (mp)	Tarla	Parcelă	Nr. topo	Observații / Referințe
1	faneata	NU	7.735	-	-	-	Braniova, Nr. Cad 508, 509, Partial 510, din planul cadastral 1:2880, editia 1874 - Cuptoare

Lungime Segmente

1) Valorile lungimilor segmentelor sunt obținute din proiecție în plan.

Punct început	X / Y	Punct sfârșit	X / Y	Lungime segment (** (m)
1	286.991,822 392.956,767	2	286.989,118 392.968,98	12.509
3	286.974,533 393.010,922	4	286.965,452 393.013,212	9.365
5	286.961,986 393.015,159	6	286.958,591 393.017,664	4.219
7	286.954,482 393.024,843	8	286.946,037 393.041,629	18.791
9	286.940,59 393.056,766	10	286.901,999 393.058,19	38.618

Punct început	X / Y	Punct sfârșit	X / Y	Lungime segment (** (m)
2	286.989,118 392.968,98	3	286.974,533 393.010,922	44.406
4	286.965,452 393.013,212	5	286.961,986 393.015,159	3.975
6	286.958,591 393.017,664	7	286.954,482 393.024,843	8.272
8	286.946,037 393.041,629	9	286.940,59 393.056,766	16.087
10	286.901,999 393.058,19	11	286.882,16 393.059,552	19.885

Punct început	X / Y	Punct sfârșit	X / Y	Lungime segment (** (m)
11	286.882,16 393.059,552	12	286.886,976 393.049,696	10.969
13	286.892,514 393.040,149	14	286.900,022 393.030,413	12.295
15	286.918,416 393.007,987	16	286.926,582 392.996,793	13.856
17	286.946,336 392.945,518	18	286.962,107 392.899,707	48.45
19	286.968,896 392.902,379	20	286.977,216 392.904,414	8.566
21	286.987,846 392.907,89	22	286.994,735 392.910,586	7.397
23	287.003,19 392.913,223	1	286.991,822 392.956,767	45.003

Punct început	X / Y	Punct sfârșit	X / Y	Lungime segment (** (m)
12	286.886,976 393.049,696	13	286.892,514 393.040,149	11.037
14	286.900,022 393.030,413	15	286.918,416 393.007,987	29.004
16	286.926,582 392.996,793	17	286.946,336 392.945,518	54.949
18	286.962,107 392.899,707	19	286.968,896 392.902,379	7.296
20	286.977,216 392.904,414	21	286.987,846 392.907,89	11.184
22	286.994,735 392.910,586	23	287.003,19 392.913,223	8.856

** Lungimile segmentelor sunt determinate în planul de proiecție Stereo 70 și sunt rotunjite la 1 milimetru.

*** Distanța dintre puncte este formată din segmente cumulate ce sunt mai mici decât valoarea 1 milimetru.

**DATE DESPRE IMOBILUL NR. 1367**

Oficiul de Cadastru și Publicitate Imobiliară CARAS-SEVERIN
Biroul de Cadastru și Publicitate Imobiliară Caransebes

A. Partea I. Descrierea imobilului

TEREN Extravilan

Adresa: Jud. Caraș-Severin

Nr. Crt	Nr cadastral Nr. topografic	Suprafața* (mp)	Observații / Referințe
A1		4.543	Sector cadastral:54 Teren neimprijmit;

B. Partea II. Proprietari și acte

Inscrieri privitoare la dreptul de proprietate și alte drepturi reale		Referințe
831 / 29/05/2023		
Act Normativ nr. 7, din 13/03/1996 emis de Parlamentul Romaniei;		
B1	Intabulare, drept de PROPRIETATE, dobandit prin Lege, cota actuala 1/1 1) NEIDENTIFICAT NEIDENTIFICAT	A1
Act Normativ nr. 7, din 13/03/1996 emis de Parlamentul Romaniei (Adeverinta nr. 1719/03.05.2023, emisa de Primaria Comunei Cornea);		
B2	Se noteaza posesia factica in favoarea lui 1) JURESCU ILIE	A1

C. Partea III. SARCINI .

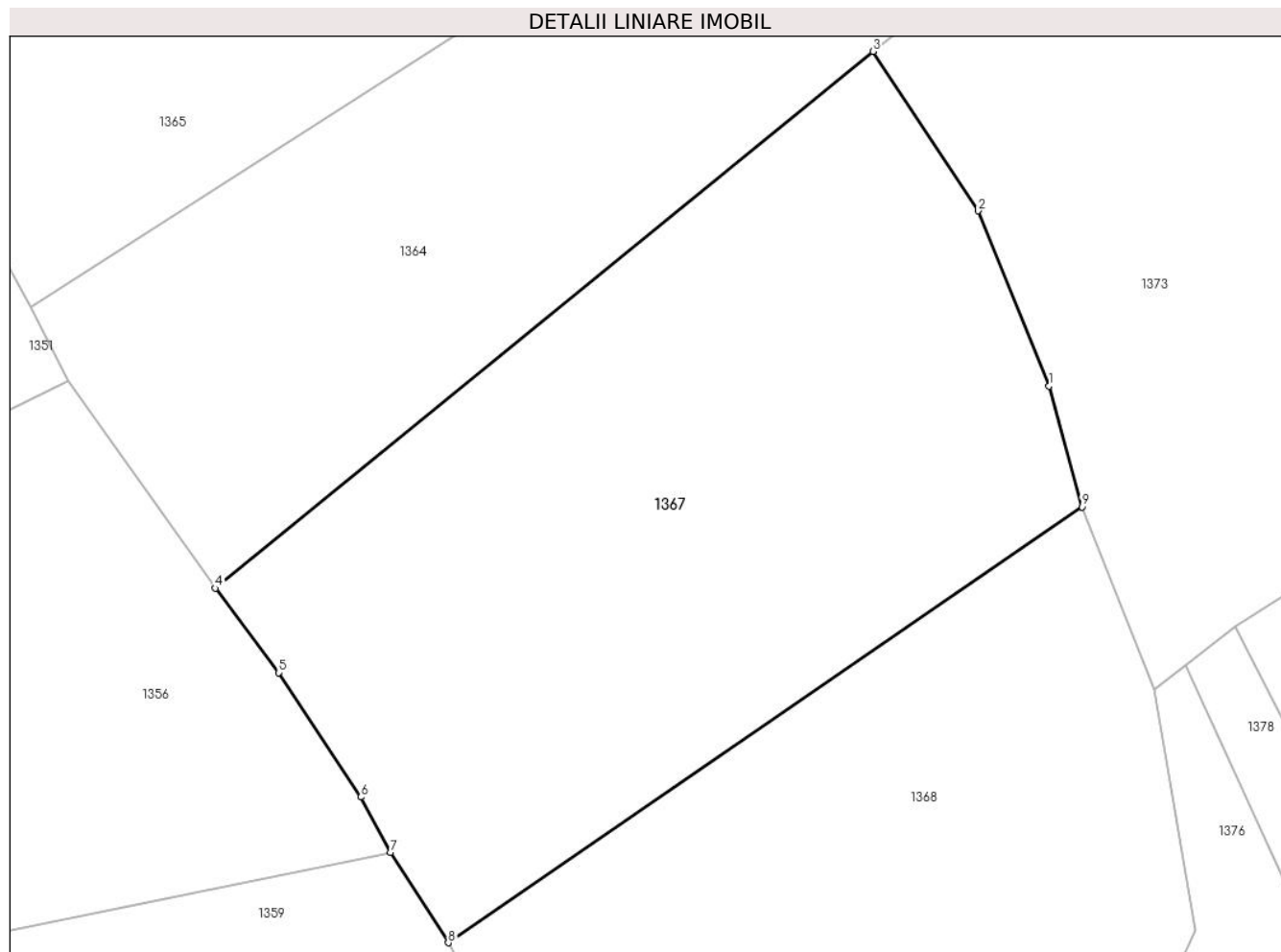
Inscrieri privind dezmembramintele dreptului de proprietate, drepturi reale de garanție și sarcini	Referințe
NU SUNT	

Anexa Nr. 1 La Partea I

Teren

Nr cadastral	Suprafața (mp)*	Observații / Referințe
	4.543	

* Suprafața este determinată în planul de proiecție Stereo 70.



Date referitoare la teren

Crt	Categorie folosință	Intravilan	Suprafața (mp)	Tarla	Parcelă	Nr. topo	Observații / Referințe
1	faneata	NU	4.543	-	-	-	Braniova, Nr. Cad. 501, din planul cadastral 1:2880, editia 1874 - Cuptoare

Lungime Segmente

1) Valorile lungimilor segmentelor sunt obținute din proiecție în plan.

Punct început	X / Y	Punct sfârșit	X / Y	Lungime segment (** (m)
1	286.993,458 393.149,197	2	286.985,622 393.168,428	20.767
2	286.985,622 393.168,428	3	286.974,1 393.185,947	20.967
3	286.974,1 393.185,947	4	286.901,754 393.126,969	93.34
4	286.901,754 393.126,969	5	286.908,687 393.117,685	11.587
5	286.908,687 393.117,685	6	286.917,736 393.104,019	16.39

Punct început	X / Y	Punct sfârșit	X / Y	Lungime segment (** (m)
6	286.917,736 393.104,019	7	286.920,988 393.097,944	6.891
7	286.920,988 393.097,944	8	286.927,353 393.088,006	11.802
8	286.927,353 393.088,006	9	286.997,053 393.135,912	84.576
9	286.997,053 393.135,912	1	286.993,458 393.149,197	13.763

** Lungimile segmentelor sunt determinate în planul de proiecție Stereo 70 și sunt rotunjite la 1 milimetru.

*** Distanța dintre puncte este formată din segmente cumulate ce sunt mai mici decât valoarea 1 milimetru.

**DATE DESPRE IMOBILUL NR. 1368**

Oficiul de Cadastru și Publicitate Imobiliară CARAS-SEVERIN
Biroul de Cadastru și Publicitate Imobiliară Caransebes

A. Partea I. Descrierea imobilului

TEREN Extravilan

Adresa: Jud. Caraș-Severin

Nr. Crt	Nr cadastral Nr. topografic	Suprafața* (mp)	Observații / Referințe
A1		6.243	Sector cadastral:54 Teren neimprijmit;

B. Partea II. Proprietari și acte

Inscrieri privitoare la dreptul de proprietate și alte drepturi reale		Referințe
830 / 29/05/2023		
Act Normativ nr. 7, din 13/03/1996 emis de Parlamentul Romaniei;		
B1	Intabulare, drept de PROPRIETATE, dobandit prin Lege, cota actuala 1/1 1) NEIDENTIFICAT NEIDENTIFICAT	A1
Act Normativ nr. 7, din 13/03/1996 emis de Parlamentul Romaniei (Adeverinta nr. 1718/03.05.2023, emisa de Primaria Comunei Cornea);		
B1	Se noteaza posesia factica in favoarea lui 1) ORZESCU ELENA-SILVICA	A1

C. Partea III. SARCINI .

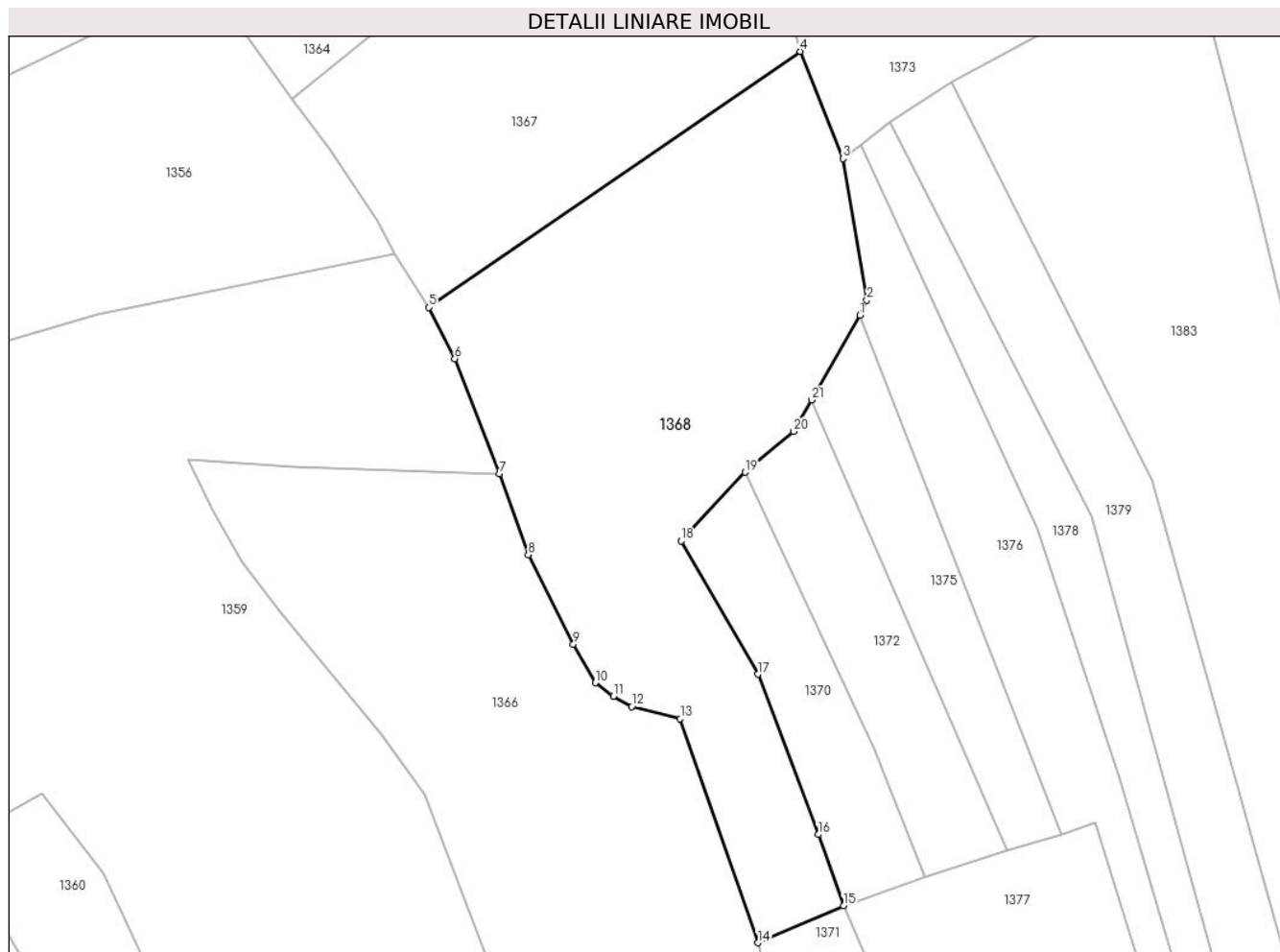
Inscrieri privind dezmembramintele dreptului de proprietate, drepturi reale de garanție și sarcini	Referințe
NU SUNT	

Anexa Nr. 1 La Partea I

Teren

Nr cadastral	Suprafața (mp)*	Observații / Referințe
	6.243	

* Suprafața este determinată în planul de proiecție Stereo 70.



Date referitoare la teren

Crt	Categorie folosință	Intravilan	Suprafața (mp)	Tarla	Parcelă	Nr. topo	Observații / Referințe
1	faneata	NU	6.243	-	-	-	Braniova, Nr. Cad. 502; 506, din planul cadastral 1:2880, editia 1874 - Cuptoare

Lungime Segmente

1) Valorile lungimilor segmentelor sunt obținute din proiecție în plan.

Punct început	X / Y	Punct sfârșit	X / Y	Lungime segment (** (m)
1	287.008,26 393.086,492	2	287.009,525 393.089,334	3.111
3	287.005,063 393.115,846	4	286.997,053 393.135,912	21.606
5	286.927,353 393.088,006	6	286.932,254 393.078,334	10.843
7	286.940,59 393.056,766	8	286.946,037 393.041,629	16.087
9	286.954,482 393.024,843	10	286.958,591 393.017,664	8.272

Punct început	X / Y	Punct sfârșit	X / Y	Lungime segment (** (m)
2	287.009,525 393.089,334	3	287.005,063 393.115,846	26.885
4	286.997,053 393.135,912	5	286.927,353 393.088,006	84.576
6	286.932,254 393.078,334	7	286.940,59 393.056,766	23.123
8	286.946,037 393.041,629	9	286.954,482 393.024,843	18.791
10	286.958,591 393.017,664	11	286.961,986 393.015,159	4.219

Punct început	X / Y	Punct sfârșit	X / Y	Lungime segment (** (m)
11	286.961,986 393.015,159	12	286.965,452 393.013,212	3.975
13	286.974,533 393.010,922	14	286.989,118 392.968,98	44.406
15	287.005,145 392.975,895	16	287.000,384 392.989,239	14.168
17	286.989,107 393.019,259	18	286.974,691 393.044,218	28.823
19	286.986,716 393.057,101	20	286.995,811 393.064,742	11.879
21	286.999,189 393.070,644	1	287.008,26 393.086,492	18.26

Punct început	X / Y	Punct sfârșit	X / Y	Lungime segment (** (m)
12	286.965,452 393.013,212	13	286.974,533 393.010,922	9.365
14	286.989,118 392.968,98	15	287.005,145 392.975,895	17.455
16	287.000,384 392.989,239	17	286.989,107 393.019,259	32.068
18	286.974,691 393.044,218	19	286.986,716 393.057,101	17.623
20	286.995,811 393.064,742	21	286.999,189 393.070,644	6.801

** Lungimile segmentelor sunt determinate în planul de proiecție Stereo 70 și sunt rotunjite la 1 milimetru.

*** Distanța dintre puncte este formată din segmente cumulate ce sunt mai mici decât valoarea 1 milimetru.

**DATE DESPRE IMOBILUL NR. 1369**

Oficiul de Cadastru și Publicitate Imobiliară CARAS-SEVERIN
Biroul de Cadastru și Publicitate Imobiliară Caransebes

A. Partea I. Descrierea imobilului

TEREN Extravilan

Nr. CF vechi:217-Cuptoare

Adresa: Jud. Caraș-Severin

Nr. Crt	Nr cadastral Nr. topografic	Suprafața* (mp)	Observații / Referințe
A1		1.477	Sector cadastral:54 Teren neimprijmit;

B. Partea II. Proprietari și acte

Inscrieri privitoare la dreptul de proprietate și alte drepturi reale	Referințe
838 / 29/05/2023	
Act Normativ nr. 7, din 13/03/1996 emis de Parlamentul Romaniei;	
B1	Intabulare, drept de PROPRIETATE, dobandit prin Lege, cota actuala 1/1
	1) NEIDENTIFICAT NEIDENTIFICAT
Act Normativ nr. 7, din 13/03/1996 emis de Parlamentul Romaniei (Adeverinta nr. 1724/03.05.2023, emisa de Primaria Comunei Cornea);	
B2	Se noteaza posesia factica in favoarea lui
	1) ILIESCU PETRIA

C. Partea III. SARCINI .

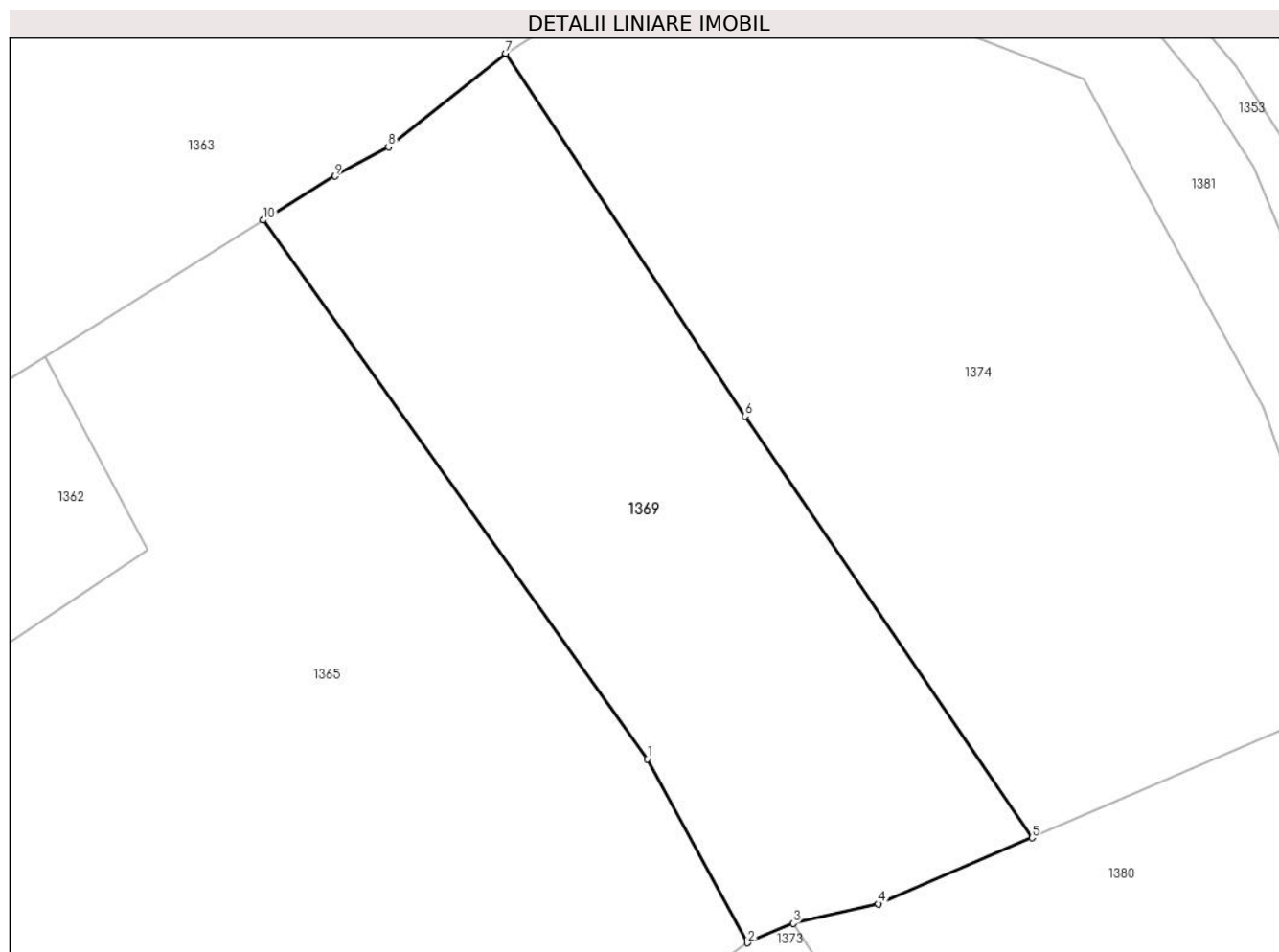
Inscrieri privind dezmembramintele dreptului de proprietate, drepturi reale de garanție și sarcini	Referințe
NU SUNT	

Anexa Nr. 1 La Partea I

Teren

Nr cadastral	Suprafața (mp)*	Observații / Referințe
	1.477	

* Suprafața este determinată în planul de proiecție Stereo 70.



Date referitoare la teren

Crt	Categorie folosință	Intravilan	Suprafața (mp)	Tarla	Parcelă	Nr. topo	Observații / Referințe
1	faneata	NU	1.477	-	-	%	Braniova, Nr. Cad. Partial 499, din planul cadastral 1:2880, editia 1874 - Cornea

Lungime Segmente

1) Valorile lungimilor segmentelor sunt obținute din proiecție în plan.

Punct început	X / Y	Punct sfârșit	X / Y	Lungime segment (** (m)
1	286.994,922 393.235,119	2	287.002,516 393.221,182	15.871
2	287.002,516 393.221,182	3	287.005,971 393.222,655	3.757
3	287.005,971 393.222,655	4	287.012,456 393.224,129	6.65
4	287.012,456 393.224,129	5	287.024,097 393.229,148	12.677
5	287.024,097 393.229,148	6	287.002,333 393.261,112	38.67

Punct început	X / Y	Punct sfârșit	X / Y	Lungime segment (** (m)
6	287.002,333 393.261,112	7	286.984,158 393.288,638	32.985
7	286.984,158 393.288,638	8	286.975,262 393.281,536	11.383
8	286.975,262 393.281,536	9	286.971,23 393.279,327	4.597
9	286.971,23 393.279,327	10	286.965,781 393.275,979	6.395
10	286.965,781 393.275,979	1	286.994,922 393.235,119	50.187

** Lungimile segmentelor sunt determinate în planul de proiecție Stereo 70 și sunt rotunjite la 1 milimetru.

*** Distanța dintre puncte este formată din segmente cumulate ce sunt mai mici decât valoarea 1 milimetru.

**DATE DESPRE IMOBILUL NR. 1370**

Oficiul de Cadastru și Publicitate Imobiliară CARAS-SEVERIN
Biroul de Cadastru și Publicitate Imobiliară Caransebes

A. Partea I. Descrierea imobilului

TEREN Extravilan

Adresa: Jud. Caraș-Severin

Nr. Crt	Nr cadastral Nr. topografic	Suprafața* (mp)	Observații / Referințe
A1		1.206	Sector cadastral:54 Teren neimprijmit;

B. Partea II. Proprietari și acte

Inscrieri privitoare la dreptul de proprietate și alte drepturi reale		Referințe
827 / 29/05/2023		
Act Normativ nr. 7, din 13/03/1996 emis de Parlamentul Romaniei;		
B1	Intabulare, drept de PROPRIETATE, dobandit prin Lege, cota actuala 1/1 1) NEIDENTIFICAT NEIDENTIFICAT	A1
Act Normativ nr. 7, din 13/03/1996 emis de Parlamentul Romaniei (Adeverinta nr. 2386/23.05.2023, emisa de Primaria Comunei Cornea);		
B2	Se noteaza posesia factica in favoarea lui 1) LAZARESCU FLORENTINA	A1

C. Partea III. SARCINI .

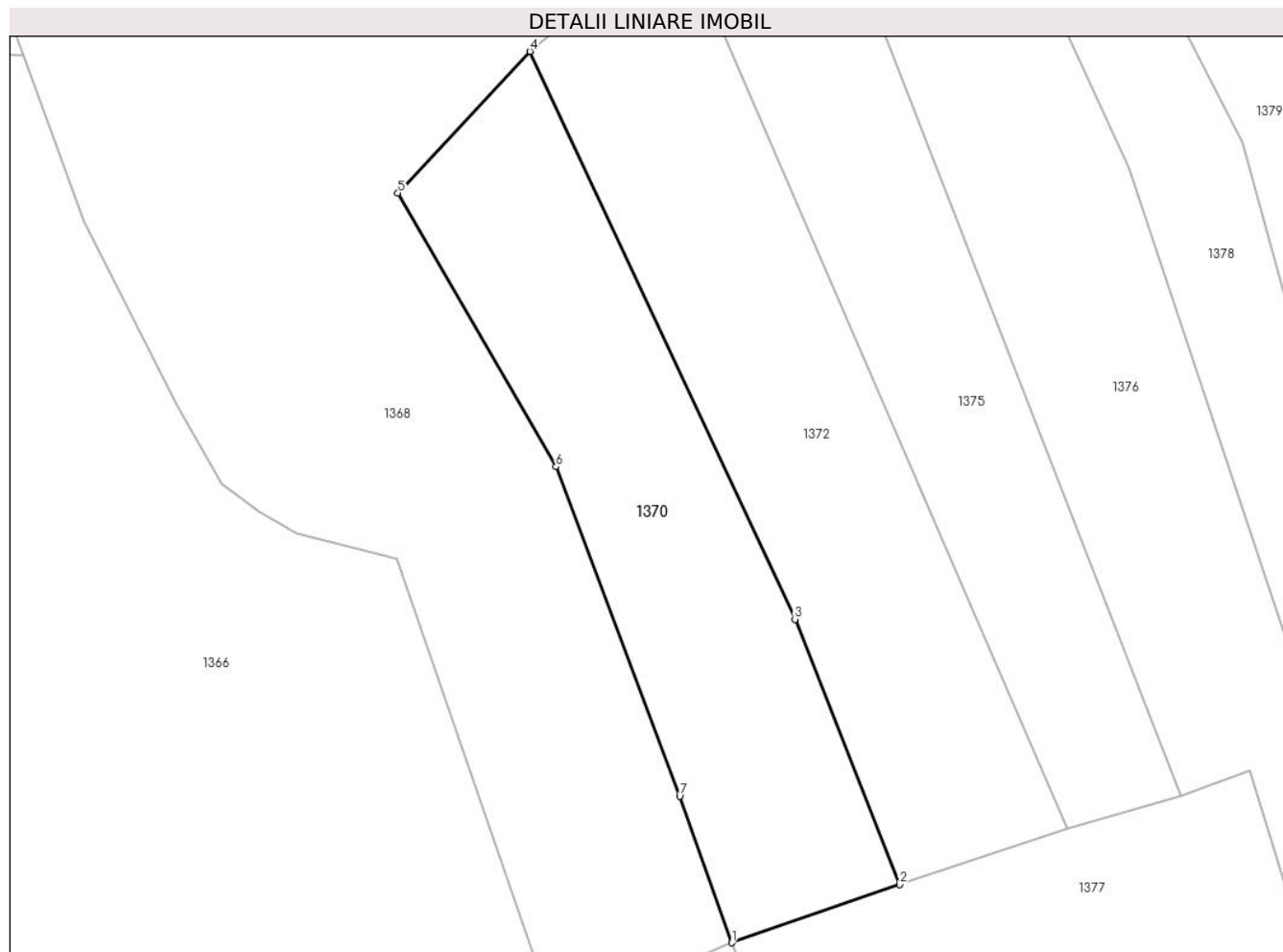
Inscrieri privind dezmembramintele dreptului de proprietate, drepturi reale de garanție și sarcini	Referințe
NU SUNT	

Anexa Nr. 1 La Partea I

Teren

Nr cadastral	Suprafața (mp)*	Observații / Referințe
	1.206	

* Suprafața este determinată în planul de proiecție Stereo 70.



Date referitoare la teren

Crt	Categorie folosință	Intravilan	Suprafața (mp)	Tarla	Parcelă	Nr. topo	Observații / Referințe
1	faneata	NU	1.206	-	-	-	Braniova, Nr. Cad. 505, din planul cadastral 1:2880, editia 1874 - Cuptoare

Lungime Segmente

1) Valorile lungimilor segmentelor sunt obținute din proiecție în plan.

Punct început	X / Y	Punct sfârșit	X / Y	Lungime segment (** (m)
1	287.005,145 392.975,895	2	287.020,429 392.981,187	16.174
2	287.020,429 392.981,187	3	287.010,9 393.005,36	25.983
3	287.010,9 393.005,36	4	286.986,716 393.057,101	57.114
4	286.986,716 393.057,101	5	286.974,691 393.044,218	17.623
5	286.974,691 393.044,218	6	286.989,107 393.019,259	28.823

Punct început	X / Y	Punct sfârșit	X / Y	Lungime segment (** (m)
6	286.989,107 393.019,259	7	287.000,384 392.989,239	32.068
7	287.000,384 392.989,239	1	287.005,145 392.975,895	14.168

** Lungimile segmentelor sunt determinate în planul de proiecție Stereo 70 și sunt rotunjite la 1 milimetru.

*** Distanța dintre puncte este formată din segmente cumulate ce sunt mai mici decât valoarea 1 milimetru.

**DATE DESPRE IMOBILUL NR. 1371**

Oficiul de Cadastru și Publicitate Imobiliară CARAS-SEVERIN
Biroul de Cadastru și Publicitate Imobiliară Caransebes

A. Partea I. Descrierea imobilului

TEREN Extravilan

Adresa: Jud. Caraș-Severin

Nr. Crt	Nr cadastral Nr. topografic	Suprafața* (mp)	Observații / Referințe
A1		1.299	Sector cadastral:54 Teren neimprijmit;

B. Partea II. Proprietari și acte

Inscrieri privitoare la dreptul de proprietate și alte drepturi reale		Referințe
829 / 29/05/2023		
Act Normativ nr. 7, din 13/03/1996 emis de Parlamentul Romaniei;		
B1	Intabulare, drept de PROPRIETATE, dobandit prin Lege, cota actuala 1/1 1) NEIDENTIFICAT NEIDENTIFICAT	A1
819 / 29/05/2023		
Act Normativ nr. 7, din 13/03/1996 emis de Parlamentul Romaniei (Adeverinta nr. 1717/03.05.2023, emisa de Primaria Comunei Cornea);		
B2	Se noteaza posesia factica in favoarea lui 1) STOLOJESCU FILIP	A1

C. Partea III. SARCINI .

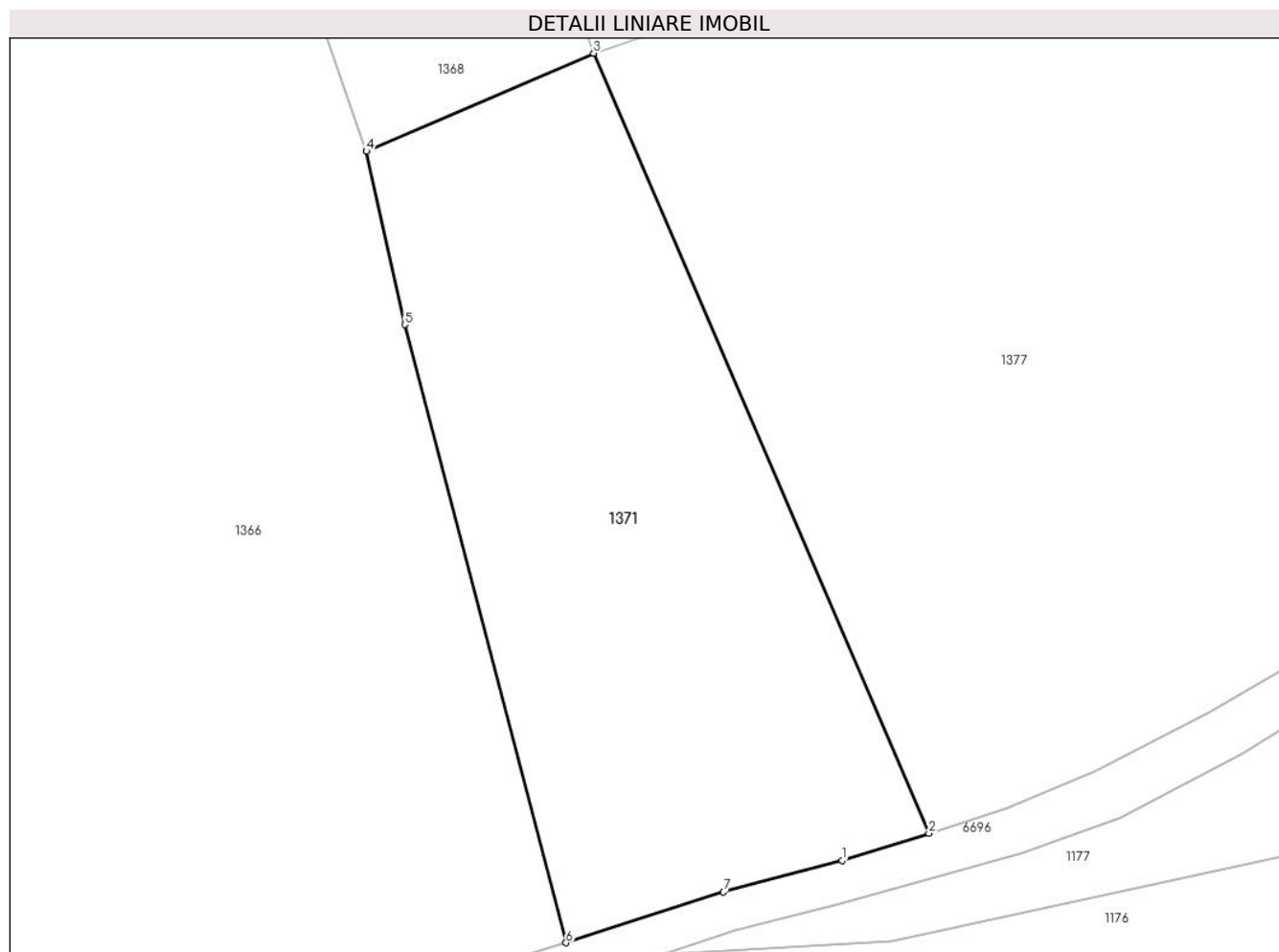
Inscrieri privind dezmembramintele dreptului de proprietate, drepturi reale de garanție și sarcini	Referințe
NU SUNT	

Anexa Nr. 1 La Partea I

Teren

Nr cadastral	Suprafața (mp)*	Observații / Referințe
	1.299	

* Suprafața este determinată în planul de proiecție Stereo 70.



Date referitoare la teren

Crt	Categorie folosință	Intravilan	Suprafața (mp)	Tarla	Parcelă	Nr. topo	Observații / Referințe
1	faneata	NU	1.299	-	-	-	Braniova, Nr. Cad. Partial 507, din planul cadastral 1:2880, editia 1874 - Cuptoare

Lungime Segmente

1) Valorile lungimilor segmentelor sunt obținute din proiecție în plan.

Punct început	X / Y	Punct sfârșit	X / Y	Lungime segment (** (m)
1	287.022,651 392.919,014	2	287.028,778 392.920,932	6.42
2	287.028,778 392.920,932	3	287.005,145 392.975,895	59.829
3	287.005,145 392.975,895	4	286.989,118 392.968,98	17.455
4	286.989,118 392.968,98	5	286.991,822 392.956,767	12.509
5	286.991,822 392.956,767	6	287.003,19 392.913,223	45.003

Punct început	X / Y	Punct sfârșit	X / Y	Lungime segment (** (m)
6	287.003,19 392.913,223	7	287.014,293 392.916,798	11.665
7	287.014,293 392.916,798	1	287.022,651 392.919,014	8.647

** Lungimile segmentelor sunt determinate în planul de proiecție Stereo 70 și sunt rotunjite la 1 milimetru.

*** Distanța dintre puncte este formată din segmente cumulate ce sunt mai mici decât valoarea 1 milimetru.

**DATE DESPRE IMOBILUL NR. 1372**

Oficiul de Cadastru și Publicitate Imobiliară CARAS-SEVERIN
Biroul de Cadastru și Publicitate Imobiliară Caransebes

A. Partea I. Descrierea imobilului

TEREN Extravilan

Adresa: Jud. Caraș-Severin

Nr. Crt	Nr cadastral Nr. topografic	Suprafața* (mp)	Observații / Referințe
A1		1.382	Sector cadastral:54 Teren neimprijmit;

B. Partea II. Proprietari și acte

Inscrieri privitoare la dreptul de proprietate și alte drepturi reale	Referințe
826 / 29/05/2023	
Act Normativ nr. 7, din 13/03/1996 emis de Parlamentul Romaniei;	
B1	A1
Intabulare, drept de PROPRIETATE, dobandit prin Lege, cota actuala 1/1 1) NEIDENTIFICAT NEIDENTIFICAT	
Act Normativ nr. 7, din 13/03/1996 emis de Parlamentul Romaniei (Adeverinta nr. 1715/03.05.2023, emisa de Primaria Comunei Cornea);	
B2	A1
Se noteaza posesia factica in favoarea lui 1) PROFIR-STOLOJESCU NICOLAE	

C. Partea III. SARCINI .

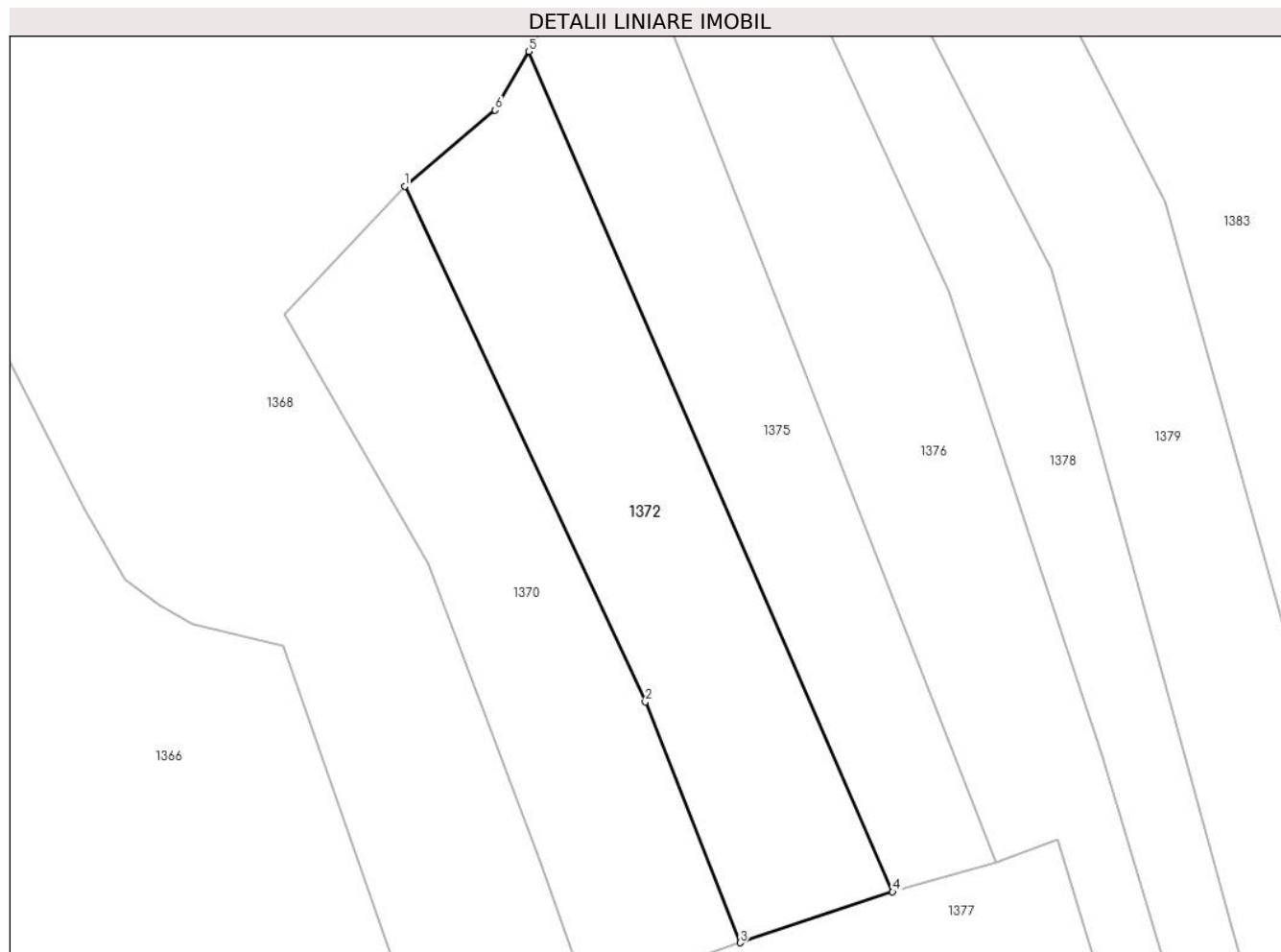
Inscrieri privind dezmembramintele dreptului de proprietate, drepturi reale de garanție și sarcini	Referințe
NU SUNT	

Anexa Nr. 1 La Partea I

Teren

Nr cadastral	Suprafața (mp)*	Observații / Referințe
	1.382	

* Suprafața este determinată în planul de proiecție Stereo 70.



Date referitoare la teren

Crt	Categorie folosință	Intravilan	Suprafața (mp)	Tarla	Parcelă	Nr. topo	Observații / Referințe
1	faneata	NU	1.382	-	-	-	Braniova, Nr. Cad. 504, din planul cadastral 1:2880, editia 1874 - Cuptoare

Lungime Segmente

1) Valorile lungimilor segmentelor sunt obținute din proiecție în plan.

Punct început	X / Y	Punct sfârșit	X / Y	Lungime segment (** (m)
1	286.986,716 393.057,101	2	287.010,9 393.005,36	57.114
2	287.010,9 393.005,36	3	287.020,429 392.981,187	25.983
3	287.020,429 392.981,187	4	287.035,751 392.986,291	16.15
4	287.035,751 392.986,291	5	286.999,189 393.070,644	91.936
5	286.999,189 393.070,644	6	286.995,811 393.064,742	6.801

Punct început	X / Y	Punct sfârșit	X / Y	Lungime segment (** (m)
6	286.995,811 393.064,742	1	286.986,716 393.057,101	11.879

** Lungimile segmentelor sunt determinate în planul de proiecție Stereo 70 și sunt rotunjite la 1 milimetru.

*** Distanța dintre puncte este formată din segmente cumulate ce sunt mai mici decât valoarea 1 milimetru.

**DATE DESPRE IMOBILUL NR. 1373**

Oficiul de Cadastru și Publicitate Imobiliară CARAS-SEVERIN
Biroul de Cadastru și Publicitate Imobiliară Caransebes

A. Partea I. Descrierea imobilului

TEREN Extravilan

Nr. CF vechi:112-Cuptoare

Adresa: Jud. Caraș-Severin

Nr. Crt	Nr cadastral Nr. topografic	Suprafața* (mp)	Observații / Referințe
A1		4.132	Sector cadastral:54 Teren neimpregmuit;

B. Partea II. Proprietari și acte

Inscrieri privitoare la dreptul de proprietate și alte drepturi reale		Referințe
832 / 29/05/2023		
Act Normativ nr. 7, din 13/03/1996 emis de Parlamentul Romaniei;		
B1	Intabulare, drept de PROPRIETATE, dobandit prin Lege, cota actuala 1/1 1) NEIDENTIFICAT NEIDENTIFICAT	A1
Act Normativ nr. 7, din 13/03/1996 emis de Parlamentul Romaniei (Adeverinta nr. 1720/03.05.2023, emisa de Primaria Comunei Cornea);		
B2	Se noteaza posesia factica in favoarea lui 1) MACIOVAN ROMICA-MARIUS	A1

C. Partea III. SARCINI .

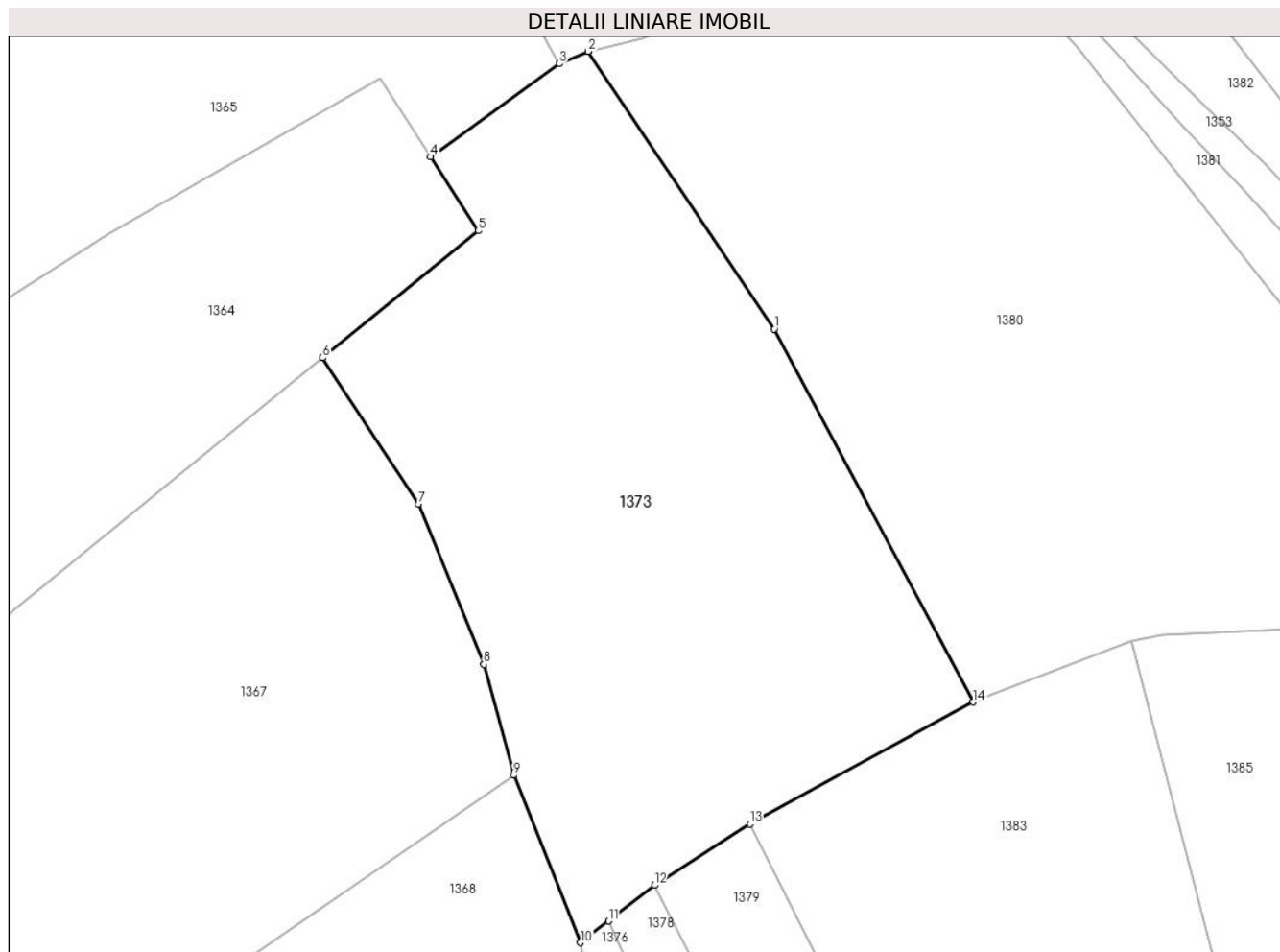
Inscrieri privind dezmembramintele dreptului de proprietate, drepturi reale de garanție și sarcini	Referințe
NU SUNT	

Anexa Nr. 1 La Partea I

Teren

Nr cadastral	Suprafața (mp)*	Observații / Referințe
	4.132	

* Suprafața este determinată în planul de proiecție Stereo 70.



Date referitoare la teren

Crt	Categorie folosință	Intravilan	Suprafața (mp)	Tarla	Parcelă	Nr. topo	Observații / Referințe
1	faneata	NU	4.132	-	-	297	Braniova, Nr. Cad. Partial 498, din planul cadastral 1:2880, editia 1874 - Cuptoare

Lungime Segmente

1) Valorile lungimilor segmentelor sunt obținute din proiecție în plan.

Punct început	X / Y	Punct sfârșit	X / Y	Lungime segment (** (m)
1	287.028,288 393.189,381	2	287.005,971 393.222,655	40.065
2	287.005,971 393.222,655	3	287.002,516 393.221,182	3.757
3	287.002,516 393.221,182	4	286.987,074 393.210,02	19.053
4	286.987,074 393.210,02	5	286.992,773 393.201,169	10.528
5	286.992,773 393.201,169	6	286.974,1 393.185,947	24.091

Punct început	X / Y	Punct sfârșit	X / Y	Lungime segment (** (m)
6	286.974,1 393.185,947	7	286.985,622 393.168,428	20.967
7	286.985,622 393.168,428	8	286.993,458 393.149,197	20.767
8	286.993,458 393.149,197	9	286.997,053 393.135,912	13.763
9	286.997,053 393.135,912	10	287.005,063 393.115,846	21.606
10	287.005,063 393.115,846	11	287.008,419 393.118,45	4.248
11	287.008,419 393.118,45	12	287.013,93 393.122,727	6.976
12	287.013,93 393.122,727	13	287.025,38 393.130,075	13.605
13	287.025,38 393.130,075	14	287.052,14 393.144,695	30.493
14	287.052,14 393.144,695	1	287.028,288 393.189,381	50.653

** Lungimile segmentelor sunt determinate în planul de proiecție Stereo 70 și sunt rotunjite la 1 milimetru.

*** Distanța dintre puncte este formată din segmente cumulate ce sunt mai mici decât valoarea 1 milimetru.

**DATE DESPRE IMOBILUL NR. 1374**

Oficiul de Cadastru și Publicitate Imobiliară CARAS-SEVERIN
Biroul de Cadastru și Publicitate Imobiliară Caransebes

A. Partea I. Descrierea imobilului

TEREN Extravilan

Adresa: Jud. Caraș-Severin

Nr. Crt	Nr cadastral Nr. topografic	Suprafața* (mp)	Observații / Referințe
A1		2.221	Sector cadastral:54 Teren neimprijmit;

B. Partea II. Proprietari și acte

Inscrieri privitoare la dreptul de proprietate și alte drepturi reale		Referințe
839 / 29/05/2023		
Act Normativ nr. 7, din 13/03/1996 emis de Parlamentul Romaniei;		
B1	Intabulare, drept de PROPRIETATE, dobandit prin Lege, cota actuala 1/1 1) NEIDENTIFICAT NEIDENTIFICAT	A1
Act Normativ nr. 7, din 13/03/1996 emis de Parlamentul Romaniei (Adeverinta nr. 1725/03.05.2023, emisa de Primaria Comunei Cornea);		
B2	Se noteaza posesia factica in favoarea lui 1) ILIESCU LAZAR	A1

C. Partea III. SARCINI .

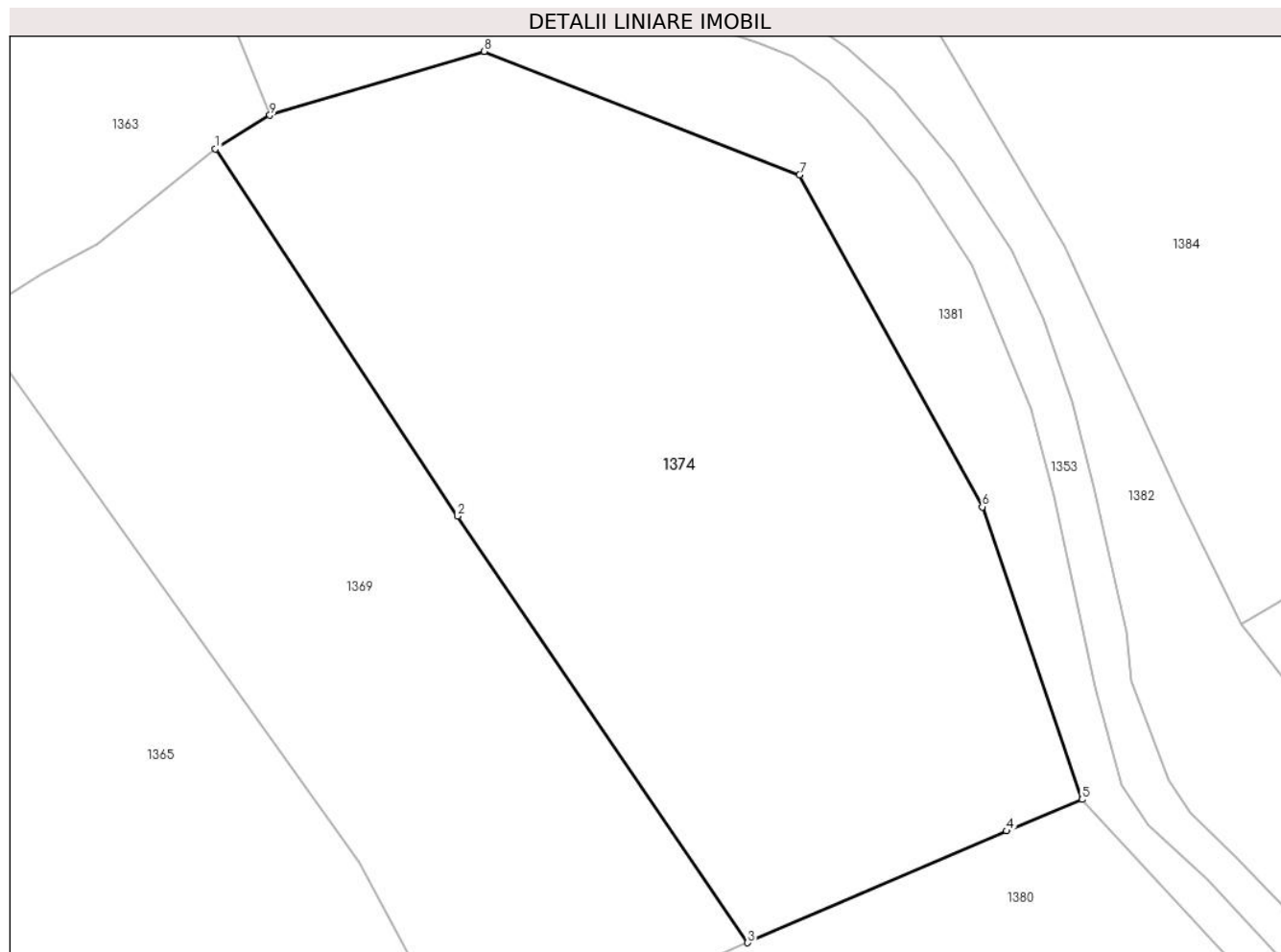
Inscrieri privind dezmembramintele dreptului de proprietate, drepturi reale de garanție și sarcini	Referințe
NU SUNT	

Anexa Nr. 1 La Partea I

Teren

Nr cadastral	Suprafața (mp)*	Observații / Referințe
	2.221	

* Suprafața este determinată în planul de proiecție Stereo 70.



Date referitoare la teren

Crt	Categorie folosință	Intra vilan	Suprafața (mp)	Tarla	Parcelă	Nr. topo	Observații / Referințe
1	faneata	NU	2.221	-	-	-	Braniova, Nr. Cad. Partial 497; Partial 499, din planul cadastral 1:2880, editia 1874 - Cornea

Lungime Segmente

1) Valorile lungimilor segmentelor sunt obținute din proiecție în plan.

Punct început	X / Y	Punct sfârșit	X / Y	Lungime segment (** (m)
1	286.984,158 393.288,638	2	287.002,333 393.261,112	32.985
2	287.002,333 393.261,112	3	287.024,097 393.229,148	38.67
3	287.024,097 393.229,148	4	287.043,521 393.237,532	21.156
4	287.043,521 393.237,532	5	287.049,176 393.239,879	6.123
5	287.049,176 393.239,879	6	287.041,698 393.261,81	23.171

Punct început	X / Y	Punct sfârșit	X / Y	Lungime segment (** (m)
6	287.041,698 393.261,81	7	287.027,996 393.286,681	28.396
7	287.027,996 393.286,681	8	287.004,323 393.295,943	25.42
8	287.004,323 393.295,943	9	286.988,247 393.291,165	16.771
9	286.988,247 393.291,165	1	286.984,158 393.288,638	4.806

** Lungimile segmentelor sunt determinate în planul de proiecție Stereo 70 și sunt rotunjite la 1 milimetru.

*** Distanța dintre puncte este formată din segmente cumulate ce sunt mai mici decât valoarea 1 milimetru.

**DATE DESPRE IMOBILUL NR. 1375**

Oficiul de Cadastru și Publicitate Imobiliară CARAS-SEVERIN
Biroul de Cadastru și Publicitate Imobiliară Caransebes

A. Partea I. Descrierea imobilului

TEREN Extravilan

Adresa: Jud. Caraș-Severin

Nr. Crt	Nr cadastral Nr. topografic	Suprafața* (mp)	Observații / Referințe
A1		1.232	Sector cadastral:54 Teren neimpregmuit;

B. Partea II. Proprietari și acte

Inscrieri privitoare la dreptul de proprietate și alte drepturi reale		Referințe
825 / 29/05/2023		
Act Normativ nr. 7, din 13/03/1996 emis de Parlamentul Romaniei;		
B1	Intabulare, drept de PROPRIETATE, dobandit prin Lege, cota actuala 1/1 1) NEIDENTIFICAT NEIDENTIFICAT	A1
Act Normativ nr. 7, din 13/03/1996 emis de Parlamentul Romaniei (Adeverinta nr. 1712/03.05.2023, emisa de Primaria Comunei Cornea);		
B2	Se noteaza posesia factica in favoarea lui 1) LAZARESCU MITRU	A1

C. Partea III. SARCINI .

Inscrieri privind dezmembramintele dreptului de proprietate, drepturi reale de garanție și sarcini	Referințe
NU SUNT	

Anexa Nr. 1 La Partea I

Teren

Nr cadastral	Suprafața (mp)*	Observații / Referințe
	1.232	

* Suprafața este determinată în planul de proiecție Stereo 70.



Date referitoare la teren

Crt	Categorie folosință	Intravilan	Suprafața (mp)	Tarla	Parcelă	Nr. topo	Observații / Referințe
1	faneata	NU	1.232	-	-	-	Braniova, Nr. Cad. Partial 503, din planul cadastral 1:2880, editia 1874 - Cuptoare

Lungime Segmente

1) Valorile lungimilor segmentelor sunt obținute din proiecție în plan.

Punct început	X / Y	Punct sfârșit	X / Y	Lungime segment (** (m)
1	287.035,751 392.986,291	2	287.046,111 392.989,261	10.777
2	287.046,111 392.989,261	3	287.008,26 393.086,492	104.339
3	287.008,26 393.086,492	4	286.999,189 393.070,644	18.26
4	286.999,189 393.070,644	1	287.035,751 392.986,291	91.936

**** Lungimile segmentelor sunt determinate în planul de proiecție Stereo 70 și sunt rotunjite la 1 milimetru.**

***** Distanța dintre puncte este formată din segmente cumulate ce sunt mai mici decât valoarea 1 milimetru.**

**DATE DESPRE IMOBILUL NR. 1376**

Oficiul de Cadastru și Publicitate Imobiliară CARAS-SEVERIN
Biroul de Cadastru și Publicitate Imobiliară Caransebes

A. Partea I. Descrierea imobilului

TEREN Extravilan

Adresa: Jud. Caraș-Severin

Nr. Crt	Nr cadastral Nr. topografic	Suprafața* (mp)	Observații / Referințe
A1		2.112	Sector cadastral:54 Teren neimprijmit;

B. Partea II. Proprietari și acte

Inscrieri privitoare la dreptul de proprietate și alte drepturi reale		Referințe
824 / 29/05/2023		
Act Normativ nr. 7, din 13/03/1996 emis de Parlamentul Romaniei;		
B1	Intabulare, drept de PROPRIETATE, dobandit prin Lege, cota actuala 1/1 1) NEIDENTIFICAT NEIDENTIFICAT	A1
Act Normativ nr. 7, din 13/03/1996 emis de Parlamentul Romaniei (Adeverinta nr. 1714/03.05.2023, emisa de Primaria Comunei Cornea);		
B1	Se noteaza posesia factica in favoarea lui 1) LAZARESCU PETRU	A1

C. Partea III. SARCINI .

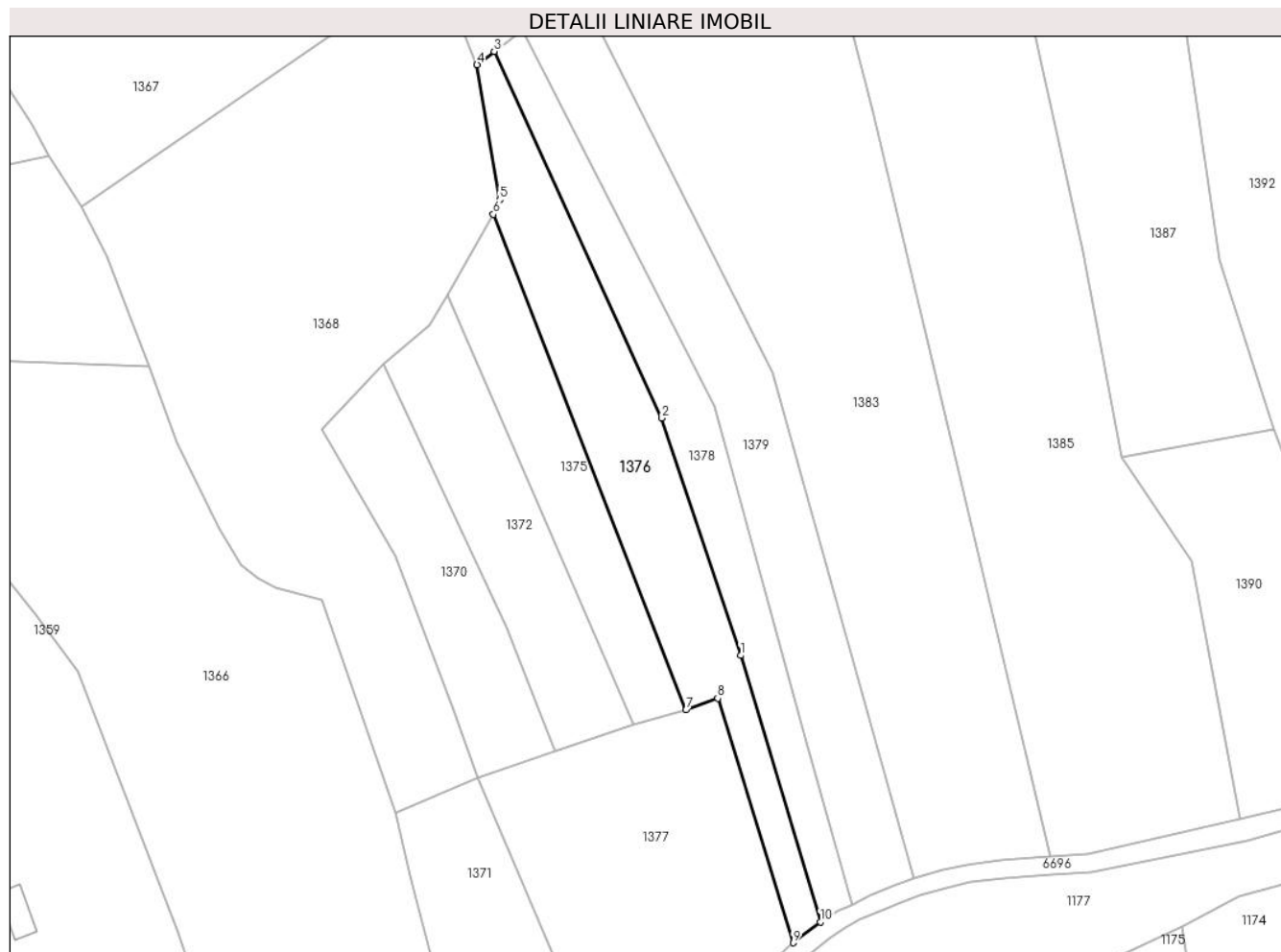
Inscrieri privind dezmembramintele dreptului de proprietate, drepturi reale de garanție și sarcini	Referințe
NU SUNT	

Anexa Nr. 1 La Partea I

Teren

Nr cadastral	Suprafața (mp)*	Observații / Referințe
	2.112	

* Suprafața este determinată în planul de proiecție Stereo 70.



Date referitoare la teren

Crt	Categorie folosință	Intravilan	Suprafața (mp)	Tarla	Parcelă	Nr. topo	Observații / Referințe
1	faneata	NU	2.112	-	-	-	Braniova, Nr. Cad. Partial 495; Partial 496; Partial 503, din planul cadastral 1:2880, editia 1874 - Cuptoare

Lungime Segmente

1) Valorile lungimilor segmentelor sunt obținute din proiecție în plan.

Punct început	X / Y	Punct sfârșit	X / Y	Lungime segment (** (m)
1	287.056,857 392.999,927	2	287.041,379 393.046,509	49.087
2	287.041,379 393.046,509	3	287.008,419 393.118,45	79.132
3	287.008,419 393.118,45	4	287.005,063 393.115,846	4.248
4	287.005,063 393.115,846	5	287.009,525 393.089,334	26.885
5	287.009,525 393.089,334	6	287.008,26 393.086,492	3.111

Punct început	X / Y	Punct sfârșit	X / Y	Lungime segment (** (m)
6	287.008,26 393.086,492	7	287.046,111 392.989,261	104.339
7	287.046,111 392.989,261	8	287.052,354 392.991,532	6.643
8	287.052,354 392.991,532	9	287.067,146 392.943,568	50.192
9	287.067,146 392.943,568	10	287.072,495 392.947,668	6.739
10	287.072,495 392.947,668	1	287.056,857 392.999,927	54.549

** Lungimile segmentelor sunt determinate în planul de proiecție Stereo 70 și sunt rotunjite la 1 milimetru.

*** Distanța dintre puncte este formată din segmente cumulate ce sunt mai mici decât valoarea 1 milimetru.

**DATE DESPRE IMOBILUL NR. 1377**

Oficiul de Cadastru și Publicitate Imobiliară CARAS-SEVERIN
Biroul de Cadastru și Publicitate Imobiliară Caransebes

A. Partea I. Descrierea imobilului

TEREN Extravilan

Adresa: Jud. Caraș-Severin

Nr. Crt	Nr cadastral Nr. topografic	Suprafața* (mp)	Observații / Referințe
A1		2.656	Sector cadastral:54 Teren neimprijmit;

B. Partea II. Proprietari și acte

Inscrieri privitoare la dreptul de proprietate și alte drepturi reale	Referințe
828 / 29/05/2023	
Act Normativ nr. 7, din 13/03/1996 emis de Parlamentul Romaniei;	
B1	A1
Intabulare, drept de PROPRIETATE, dobandit prin Lege, cota actuala 1/1 1) NEIDENTIFICAT NEIDENTIFICAT	
Act Normativ nr. 7, din 13/03/1996 emis de Parlamentul Romaniei (Adeverinta nr. 1716/03.05.2023, emisa de Primaria Comunei Cornea);	
B2	A1
Se noteaza posesia factica in favoarea lui 1) STOLOJESCU PETRU	

C. Partea III. SARCINI .

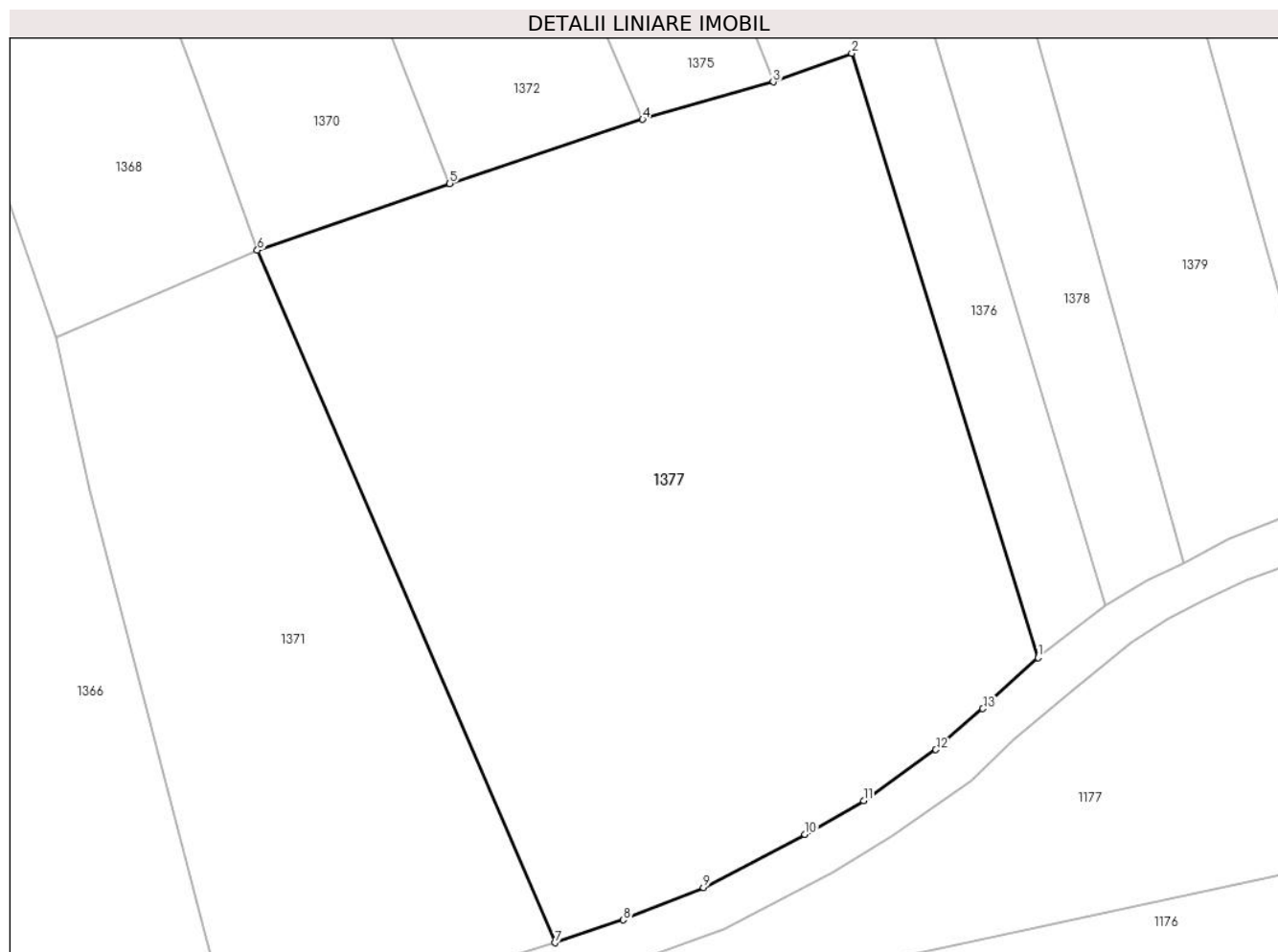
Inscrieri privind dezmembramintele dreptului de proprietate, drepturi reale de garanție și sarcini	Referințe
NU SUNT	

Anexa Nr. 1 La Partea I

Teren

Nr cadastral	Suprafața (mp)*	Observații / Referințe
	2.656	

* Suprafața este determinată în planul de proiecție Stereo 70.



Date referitoare la teren

Crt	Categorie folosință	Intravilan	Suprafața (mp)	Tarla	Parcelă	Nr. topo	Observații / Referințe
1	faneata	NU	2.656	-	-	-	Braniova, Nr. Cad. Partial 507, din planul cadastral 1:2880, editia 1874 - Cuptoare

Lungime Segmente

1) Valorile lungimilor segmentelor sunt obținute din proiecție în plan.

Punct început	X / Y	Punct sfârșit	X / Y	Lungime segment (** (m)
1	287.067,146 392.943,568	2	287.052,354 392.991,532	50.192
2	287.052,354 392.991,532	3	287.046,111 392.989,261	6.643
3	287.046,111 392.989,261	4	287.035,751 392.986,291	10.777
4	287.035,751 392.986,291	5	287.020,429 392.981,187	16.15
5	287.020,429 392.981,187	6	287.005,145 392.975,895	16.174

Punct început	X / Y	Punct sfârșit	X / Y	Lungime segment (** (m)
6	287.005,145 392.975,895	7	287.028,778 392.920,932	59.829
7	287.028,778 392.920,932	8	287.034,224 392.922,738	5.737
8	287.034,224 392.922,738	9	287.040,58 392.925,325	6.862
9	287.040,58 392.925,325	10	287.048,643 392.929,533	9.096
10	287.048,643 392.929,533	11	287.053,312 392.932,218	5.386
11	287.053,312 392.932,218	12	287.059,038 392.936,25	7.003
12	287.059,038 392.936,25	13	287.062,776 392.939,514	4.962
13	287.062,776 392.939,514	1	287.067,146 392.943,568	5.961

** Lungimile segmentelor sunt determinate în planul de proiecție Stereo 70 și sunt rotunjite la 1 milimetru.

*** Distanța dintre puncte este formată din segmente cumulate ce sunt mai mici decât valoarea 1 milimetru.

**DATE DESPRE IMOBILUL NR. 1378**

Oficiul de Cadastru și Publicitate Imobiliară CARAS-SEVERIN
Biroul de Cadastru și Publicitate Imobiliară Caransebes

A. Partea I. Descrierea imobilului

TEREN Extravilan

Adresa: Jud. Caraș-Severin

Nr. Crt	Nr cadastral Nr. topografic	Suprafața* (mp)	Observații / Referințe
A1		1.542	Sector cadastral:54 Teren neimprijmit;

B. Partea II. Proprietari și acte

Inscrieri privitoare la dreptul de proprietate și alte drepturi reale		Referințe
823 / 29/05/2023		
Act Normativ nr. 7, din 13/03/1996 emis de Parlamentul Romaniei;		
B1	Intabulare, drept de PROPRIETATE, dobandit prin Lege, cota actuala 1/1 1) NEIDENTIFICAT NEIDENTIFICAT	A1
Act Normativ nr. 7, din 13/03/1996 emis de Parlamentul Romaniei (Adeverinta nr. 1699/03.05.2023, emisa de Primaria Comunei Cornea);		
B2	Se noteaza posesia factica in favoarea lui 1) LAZARESCU MITRU	A1

C. Partea III. SARCINI .

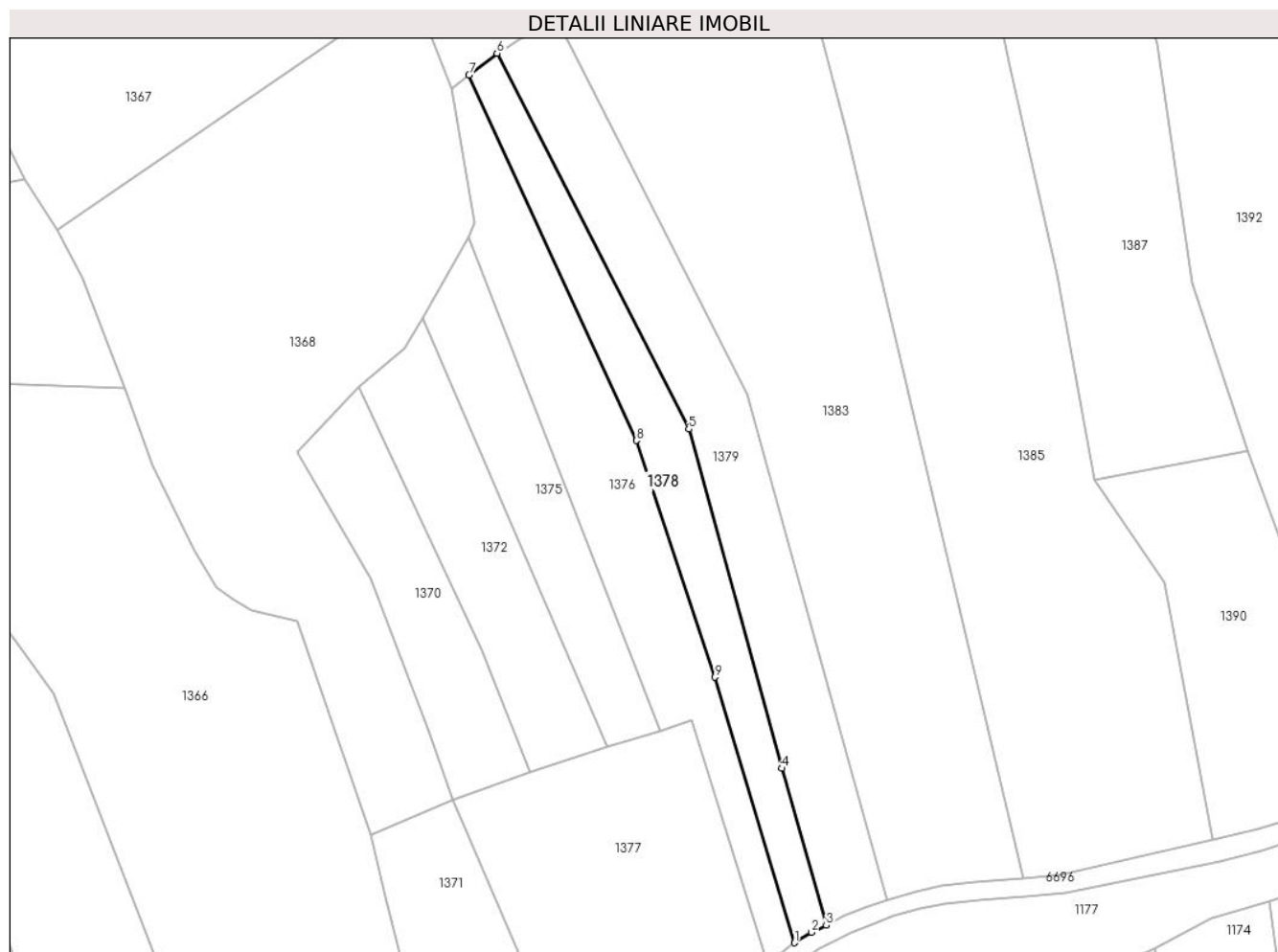
Inscrieri privind dezmembramintele dreptului de proprietate, drepturi reale de garanție și sarcini	Referințe
NU SUNT	

Anexa Nr. 1 La Partea I

Teren

Nr cadastral	Suprafața (mp)*	Observații / Referințe
	1.542	

* Suprafața este determinată în planul de proiecție Stereo 70.



Date referitoare la teren

Crt	Categorie folosință	Intravilan	Suprafața (mp)	Tarla	Parcelă	Nr. topo	Observații / Referințe
1	faneata	NU	1.542	-	-	-	Braniova, Nr. Cad. Partial 495; Partial 496, din planul cadastral 1:2880, editia 1874 - Cuptoare

Lungime Segmente

1) Valorile lungimilor segmentelor sunt obținute din proiecție în plan.

Punct început	X / Y	Punct sfârșit	X / Y	Lungime segment (** (m)
1	287.072,495 392.947,668	2	287.075,892 392.949,739	3.979
2	287.075,892 392.949,739	3	287.078,765 392.951,091	3.175
3	287.078,765 392.951,091	4	287.070,065 392.981,996	32.106
4	287.070,065 392.981,996	5	287.051,684 393.048,773	69.261
5	287.051,684 393.048,773	6	287.013,93 393.122,727	83.033

Punct început	X / Y	Punct sfârșit	X / Y	Lungime segment (** (m)
6	287.013,93 393.122,727	7	287.008,419 393.118,45	6.976
7	287.008,419 393.118,45	8	287.041,379 393.046,509	79.132
8	287.041,379 393.046,509	9	287.056,857 392.999,927	49.087
9	287.056,857 392.999,927	1	287.072,495 392.947,668	54.549

** Lungimile segmentelor sunt determinate în planul de proiecție Stereo 70 și sunt rotunjite la 1 milimetru.

*** Distanța dintre puncte este formată din segmente cumulate ce sunt mai mici decât valoarea 1 milimetru.

**DATE DESPRE IMOBILUL NR. 1379**

Oficiul de Cadastru și Publicitate Imobiliară CARAS-SEVERIN
Biroul de Cadastru și Publicitate Imobiliară Caransebes

A. Partea I. Descrierea imobilului

TEREN Extravilan

Adresa: Jud. Caraș-Severin

Nr. Crt	Nr cadastral Nr. topografic	Suprafața* (mp)	Observații / Referințe
A1		2.437	Sector cadastral:54 Teren neimprijmit;

B. Partea II. Proprietari și acte

Inscrieri privitoare la dreptul de proprietate și alte drepturi reale		Referințe
822 / 29/05/2023		
Act Normativ nr. 7, din 13/03/1996 emis de Parlamentul Romaniei;		
B1	Intabulare, drept de PROPRIETATE, dobandit prin Lege, cota actuala 1/1 1) NEIDENTIFICAT NEIDENTIFICAT	A1
Act Normativ nr. 7, din 13/03/1996 emis de Parlamentul Romaniei (Adeverinta nr. 1711/03.05.2023, emisa de Primaria Comunei Cornea);		
B2	Se noteaza posesia factica in favoarea lui 1) MIULESCU ANA	A1

C. Partea III. SARCINI .

Inscrieri privind dezmembramintele dreptului de proprietate, drepturi reale de garanție și sarcini	Referințe
NU SUNT	

Anexa Nr. 1 La Partea I

Teren

Nr cadastral	Suprafața (mp)*	Observații / Referințe
	2.437	

* Suprafața este determinată în planul de proiecție Stereo 70.



Date referitoare la teren

Crt	Categorie folosință	Intravilan	Suprafața (mp)	Tarla	Parcelă	Nr. topo	Observații / Referințe
1	faneata	NU	2.437	-	-	-	Braniova, Nr. Cad. Partial 495; Partial 496, din planul cadastral 1:2880, editia 1874 - Cuptoare

Lungime Segmente

1) Valorile lungimilor segmentelor sunt obținute din proiecție în plan.

Punct început	X / Y	Punct sfârșit	X / Y	Lungime segment (** (m)
1	287.070,065 392.981,996	2	287.078,765 392.951,091	32.106
2	287.078,765 392.951,091	3	287.082,23 392.952,961	3.938
3	287.082,23 392.952,961	4	287.086,376 392.954,61	4.461
4	287.086,376 392.954,61	5	287.090,852 392.956,118	4.723
5	287.090,852 392.956,118	6	287.063,071 393.055,569	103.258

Punct început	X / Y	Punct sfârșit	X / Y	Lungime segment (** (m)
6	287.063,071 393.055,569	7	287.025,38 393.130,075	83.497
7	287.025,38 393.130,075	8	287.013,93 393.122,727	13.605
8	287.013,93 393.122,727	9	287.051,684 393.048,773	83.033
9	287.051,684 393.048,773	1	287.070,065 392.981,996	69.261

** Lungimile segmentelor sunt determinate în planul de proiecție Stereo 70 și sunt rotunjite la 1 milimetru.

*** Distanța dintre puncte este formată din segmente cumulate ce sunt mai mici decât valoarea 1 milimetru.

**DATE DESPRE IMOBILUL NR. 1380**

Oficiul de Cadastru și Publicitate Imobiliară CARAS-SEVERIN
Biroul de Cadastru și Publicitate Imobiliară Caransebes

A. Partea I. Descrierea imobilului

TEREN Extravilan

Adresa: Jud. Caraș-Severin

Nr. Crt	Nr cadastral Nr. topografic	Suprafața* (mp)	Observații / Referințe
A1		4.937	Sector cadastral:54 Teren neimprijmit;

B. Partea II. Proprietari și acte

Inscrieri privitoare la dreptul de proprietate și alte drepturi reale		Referințe
833 / 29/05/2023		
Act Normativ nr. 7, din 13/03/1996 emis de Parlamentul Romaniei;		
B1	Intabulare, drept de PROPRIETATE, dobandit prin Lege, cota actuala 1/1 1) NEIDENTIFICAT NEIDENTIFICAT	A1
Act Normativ nr. 7, din 13/03/1996 emis de Parlamentul Romaniei (Adeverinta nr. 2385/23.05.2023, emisa de Primaria Comunei Cornea);		
B2	Se noteaza posesia factica in favoarea lui 1) JUCA ILIE	A1

C. Partea III. SARCINI .

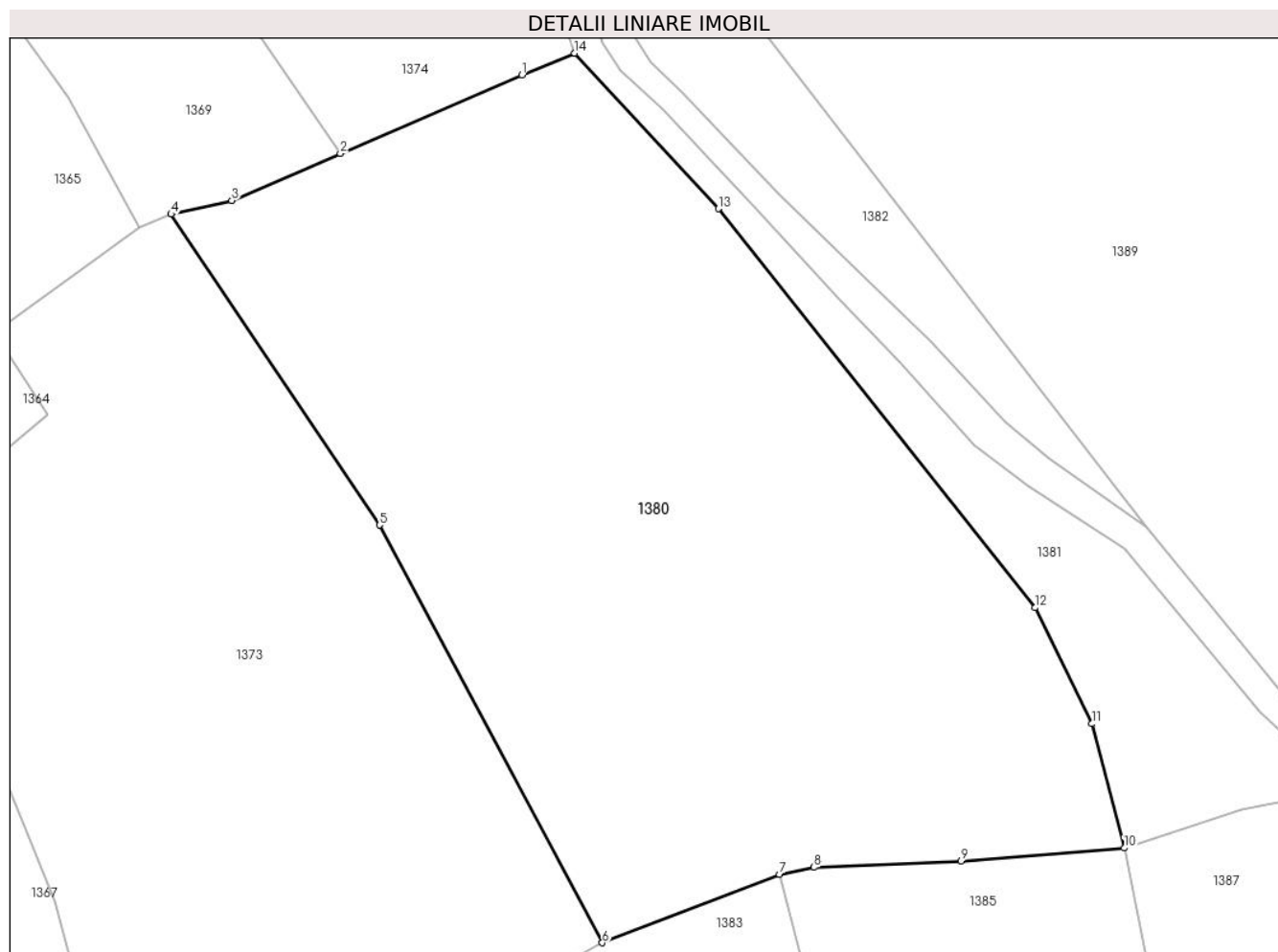
Inscrieri privind dezmembramintele dreptului de proprietate, drepturi reale de garanție și sarcini	Referințe
NU SUNT	

Anexa Nr. 1 La Partea I

Teren

Nr cadastral	Suprafața (mp)*	Observații / Referințe
	4.937	

* Suprafața este determinată în planul de proiecție Stereo 70.



Date referitoare la teren

Crt	Categorie folosință	Intravilan	Suprafața (mp)	Tarla	Parcelă	Nr. topo	Observații / Referințe
1	faneata	NU	4.937	-	-	-	Braniova, Nr. Cad. Partial 498, din planul cadastral 1:2880, editia 1874 - Cuptoare

Lungime Segmente

1) Valorile lungimilor segmentelor sunt obținute din proiecție în plan.

Punct început	X / Y	Punct sfârșit	X / Y	Lungime segment (** (m)
1	287.043,521 393.237,532	2	287.024,097 393.229,148	21.156
2	287.024,097 393.229,148	3	287.012,456 393.224,129	12.677
3	287.012,456 393.224,129	4	287.005,971 393.222,655	6.65
4	287.005,971 393.222,655	5	287.028,288 393.189,381	40.065
5	287.028,288 393.189,381	6	287.052,14 393.144,695	50.653

Punct început	X / Y	Punct sfârșit	X / Y	Lungime segment (** (m)
6	287.052,14 393.144,695	7	287.071,128 393.151,984	20.339
7	287.071,128 393.151,984	8	287.074,807 393.152,758	3.76
8	287.074,807 393.152,758	9	287.090,555 393.153,459	15.763
9	287.090,555 393.153,459	10	287.108,019 393.154,828	17.518
10	287.108,019 393.154,828	11	287.104,58 393.168,13	13.738
11	287.104,58 393.168,13	12	287.098,471 393.180,544	13.836
12	287.098,471 393.180,544	13	287.064,58 393.223,239	54.512
13	287.064,58 393.223,239	14	287.049,176 393.239,879	22.675
14	287.049,176 393.239,879	1	287.043,521 393.237,532	6.123

** Lungimile segmentelor sunt determinate în planul de proiecție Stereo 70 și sunt rotunjite la 1 milimetru.

*** Distanța dintre puncte este formată din segmente cumulate ce sunt mai mici decât valoarea 1 milimetru.

**DATE DESPRE IMOBILUL NR. 1381**

Oficiul de Cadastru și Publicitate Imobiliară CARAS-SEVERIN
Biroul de Cadastru și Publicitate Imobiliară Caransebes

A. Partea I. Descrierea imobilului

TEREN Extravilan

Adresa: Jud. Caraș-Severin

Nr. Crt	Nr cadastral Nr. topografic	Suprafața* (mp)	Observații / Referințe
A1		1.513	Sector cadastral:54 Teren neimprejmuit;

B. Partea II. Proprietari și acte

Inscrieri privitoare la dreptul de proprietate și alte drepturi reale		Referințe
834 / 29/05/2023		
Act Normativ nr. 7, din 13/03/1996 emis de Parlamentul Romaniei (Art.13, Al.15);		
B1	Inscrierea provizorie, drept de PROPRIETATE, dobandit prin Lege, cota actuala 1/1 1) COMUNA CORNEA, CIF:3227734, Proprietar Neidentificat	A1

C. Partea III. SARCINI .

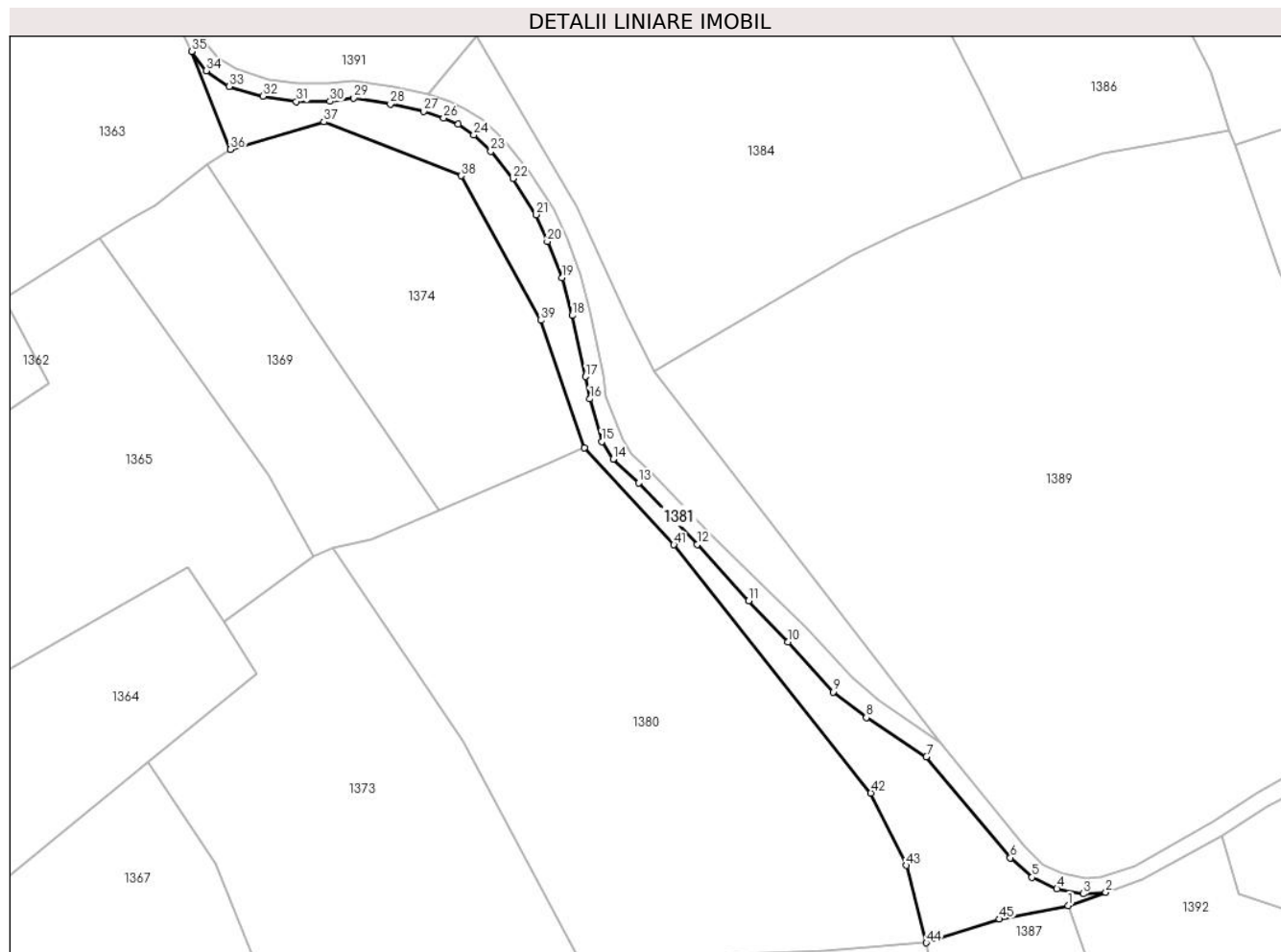
Inscrieri privind dezmembramintele dreptului de proprietate, drepturi reale de garanție și sarcini	Referințe
NU SUNT	

Anexa Nr. 1 La Partea I

Teren

Nr cadastral	Suprafața (mp)*	Observații / Referințe
	1.513	

* Suprafața este determinată în planul de proiecție Stereo 70.



Date referitoare la teren

Crt	Categorie folosință	Intravilan	Suprafața (mp)	Tarla	Parcelă	Nr. topo	Observații / Referințe
1	ape curgătoare	NU	1.513	-	-	-	Braniova, Nr. Cad. Partial 497, din planul cadastral 1:2880, editia 1874 - Cuptoare

Lungime Segmente

1) Valorile lungimilor segmentelor sunt obținute din proiecție în plan.

Punct început	X / Y	Punct sfârșit	X / Y	Lungime segment
1	287.132,406 393.161,238	2	287.138,918 393.163,478	6.887
4	287.130,487 393.164,098	5	287.126,21 393.166,062	4.707
7	287.108,039 393.186,819	8	287.097,691 393.193,537	12.337
10	287.084,24 393.206,566	11	287.077,453 393.213,608	9.78
13	287.058,547 393.233,866	14	287.054,12 393.237,975	6.04
2	287.138,918 393.163,478	3	287.135,026 393.163,257	3.898
5	287.126,21 393.166,062	6	287.122,488 393.169,428	5.019
8	287.097,691 393.193,537	9	287.091,978 393.197,945	7.217
11	287.077,453 393.213,608	12	287.068,571 393.223,264	13.12
14	287.054,12 393.237,975	15	287.052,164 393.240,971	3.577
3	287.135,026 393.163,257	4	287.130,487 393.164,098	4.617
6	287.122,488 393.169,428	7	287.108,039 393.186,819	22.61
9	287.091,978 393.197,945	10	287.084,24 393.206,566	11.584
12	287.068,571 393.223,264	13	287.058,547 393.233,866	14.591
15	287.052,164 393.240,971	16	287.050,128 393.248,293	7.6

Punct început	X / Y	Punct sfârșit	X / Y	Lungime segment	Punct început	X / Y	Punct sfârșit	X / Y	Lungime segment	Punct început	X / Y	Punct sfârșit	X / Y	Lungime segment
16	287.050,128 393.248,293	17	287.049,359 393.252,132	3.916	17	287.049,359 393.252,132	18	287.047,086 393.262,656	10.766	18	287.047,086 393.262,656	19	287.045,325 393.269,178	6.756
19	287.045,325 393.269,178	20	287.042,82 393.275,361	6.671	20	287.042,82 393.275,361	21	287.040,908 393.279,978	4.998	21	287.040,908 393.279,978	22	287.036,871 393.286,206	7.422
22	287.036,871 393.286,206	23	287.033,066 393.290,871	6.019	23	287.033,066 393.290,871	24	287.030,147 393.293,707	4.07	24	287.030,147 393.293,707	25	287.027,467 393.295,509	3.23
25	287.027,467 393.295,509	26	287.024,962 393.296,571	2.72	26	287.024,962 393.296,571	27	287.021,506 393.297,717	3.641	27	287.021,506 393.297,717	28	287.015,814 393.298,955	5.825
28	287.015,814 393.298,955	29	287.009,506 393.300,02	6.398	29	287.009,506 393.300,02	30	287.005,391 393.299,455	4.154	30	287.005,391 393.299,455	31	286.999,622 393.299,432	5.768
31	286.999,622 393.299,432	32	286.993,86 393.300,339	5.833	32	286.993,86 393.300,339	33	286.988,045 393.302,006	6.049	33	286.988,045 393.302,006	34	286.984,1 393.304,709	4.782
34	286.984,1 393.304,709	35	286.981,576 393.308,038	4.178	35	286.981,576 393.308,038	36	286.988,247 393.291,165	18.144	36	286.988,247 393.291,165	37	287.004,323 393.295,943	16.771
37	287.004,323 393.295,943	38	287.027,996 393.286,681	25.42	38	287.027,996 393.286,681	39	287.041,698 393.261,81	28.396	39	287.041,698 393.261,81	40	287.049,176 393.239,879	23.171
40	287.049,176 393.239,879	41	287.064,58 393.223,239	22.675	41	287.064,58 393.223,239	42	287.098,471 393.180,544	54.512	42	287.098,471 393.180,544	43	287.104,58 393.168,13	13.836
43	287.104,58 393.168,13	44	287.108,019 393.154,828	13.738	44	287.108,019 393.154,828	45	287.120,625 393.158,899	13.247	45	287.120,625 393.158,899	1	287.132,406 393.161,238	12.011

** Lungimile segmentelor sunt determinate în planul de proiecție Stereo 70 și sunt rotunjite la 1 milimetru.

*** Distanța dintre puncte este formată din segmente cumulate ce sunt mai mici decât valoarea 1 milimetru.

**DATE DESPRE IMOBILUL NR. 1382**

Oficiul de Cadastru și Publicitate Imobiliară CARAS-SEVERIN
Biroul de Cadastru și Publicitate Imobiliară Caransebes

A. Partea I. Descrierea imobilului

TEREN Extravilan

Adresa: Jud. Caraș-Severin

Nr. Crt	Nr cadastral Nr. topografic	Suprafața* (mp)	Observații / Referințe
A1		971	Sector cadastral:54 Teren neimprejmuit;

B. Partea II. Proprietari și acte

Inscrieri privitoare la dreptul de proprietate și alte drepturi reale		Referințe
796 / 24/05/2023		
Act Normativ nr. 7, din 13/03/1996 emis de Parlamentul Romaniei (Art.13, Al.15);		
B1	Inscrierea provizorie, drept de PROPRIETATE, dobandit prin Lege, cota actuala 1/1 1) COMUNA CORNEA , CIF:3227734, Proprietar Neidentificat	A1

C. Partea III. SARCINI .

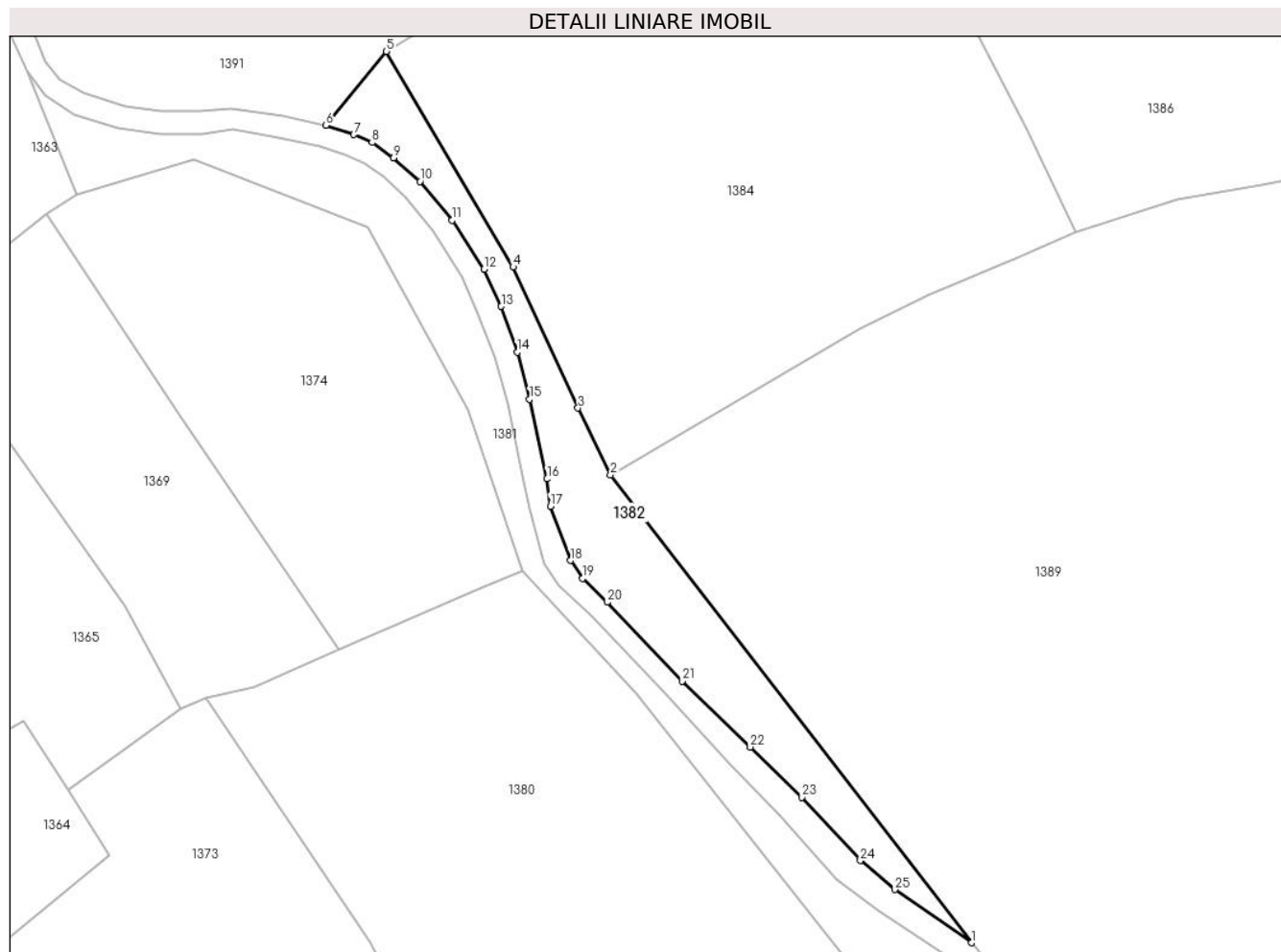
Inscrieri privind dezmembramintele dreptului de proprietate, drepturi reale de garanție și sarcini	Referințe
NU SUNT	

Anexa Nr. 1 La Partea I

Teren

Nr cadastral	Suprafața (mp)*	Observații / Referințe
	971	

* Suprafața este determinată în planul de proiecție Stereo 70.



Date referitoare la teren

Crt	Categorie folosință	Intravilan	Suprafața (mp)	Tarla	Parcelă	Nr. topo	Observații / Referințe
1	pasune	NU	971	-	-	-	Vartop, Nr. Cad. Partial 590, din planul cadastral 1:2880, editia 1874 - Cuptoare

Lungime Segmente

1) Valorile lungimilor segmentelor sunt obținute din proiecție în plan.

Punct început	X / Y	Punct sfârșit	X / Y	Lungime segment (** (m)
1	287.110,396 393.189,245	2	287.061,133 393.253,017	80.584
3	287.056,707 393.262,121	4	287.047,856 393.281,321	21.142
5	287.030,558 393.310,709	6	287.022,305 393.300,629	13.027
7	287.026,129 393.299,374	8	287.028,608 393.298,288	2.706
9	287.031,558 393.296,22	10	287.035,144 393.292,989	4.827

Punct început	X / Y	Punct sfârșit	X / Y	Lungime segment (** (m)
2	287.061,133 393.253,017	3	287.056,707 393.262,121	10.122
4	287.047,856 393.281,321	5	287.030,558 393.310,709	34.101
6	287.022,305 393.300,629	7	287.026,129 393.299,374	4.025
8	287.028,608 393.298,288	9	287.031,558 393.296,22	3.602
10	287.035,144 393.292,989	11	287.039,526 393.287,683	6.882

Punct început	X / Y	Punct sfârșit	X / Y	Lungime segment (** (m)
11	287.039,526 393.287,683	12	287.043,86 393.281,017	7.951
13	287.046,225 393.275,962	14	287.048,433 393.269,728	6.614
15	287.050,095 393.263,296	16	287.052,487 393.252,453	11.103
17	287.052,919 393.248,74	18	287.055,717 393.241,338	7.914
19	287.057,336 393.238,881	20	287.060,682 393.235,641	4.657
21	287.070,964 393.224,91	22	287.080,215 393.215,922	12.899
23	287.087,277 393.209,072	24	287.095,241 393.200,453	11.735
25	287.099,929 393.196,495	1	287.110,396 393.189,245	12.733

Punct început	X / Y	Punct sfârșit	X / Y	Lungime segment (** (m)
12	287.043,86 393.281,017	13	287.046,225 393.275,962	5.581
14	287.048,433 393.269,728	15	287.050,095 393.263,296	6.643
16	287.052,487 393.252,453	17	287.052,919 393.248,74	3.738
18	287.055,717 393.241,338	19	287.057,336 393.238,881	2.942
20	287.060,682 393.235,641	21	287.070,964 393.224,91	14.861
22	287.080,215 393.215,922	23	287.087,277 393.209,072	9.838
24	287.095,241 393.200,453	25	287.099,929 393.196,495	6.135

** Lungimile segmentelor sunt determinate în planul de proiecție Stereo 70 și sunt rotunjite la 1 milimetru.

*** Distanța dintre puncte este formată din segmente cumulate ce sunt mai mici decât valoarea 1 milimetru.

**DATE DESPRE IMOBILUL NR. 1383**

Oficiul de Cadastru și Publicitate Imobiliară CARAS-SEVERIN
Biroul de Cadastru și Publicitate Imobiliară Caransebes

A. Partea I. Descrierea imobilului

TEREN Extravilan

Adresa: Jud. Caraș-Severin

Nr. Crt	Nr cadastral Nr. topografic	Suprafața* (mp)	Observații / Referințe
A1		6.618	Sector cadastral:54 Teren neimprejmuit;

B. Partea II. Proprietari și acte

Inscrieri privitoare la dreptul de proprietate și alte drepturi reale		Referințe
821 / 29/05/2023		
Act Normativ nr. 7, din 13/03/1996 emis de Parlamentul Romaniei (Art.13, Al.15);		
B1	Inscrierea provizorie, drept de PROPRIETATE, dobandit prin Lege, cota actuala 1/1 1) COMUNA CORNEA, CIF:3227734, Proprietar Neidentificat	A1

C. Partea III. SARCINI .

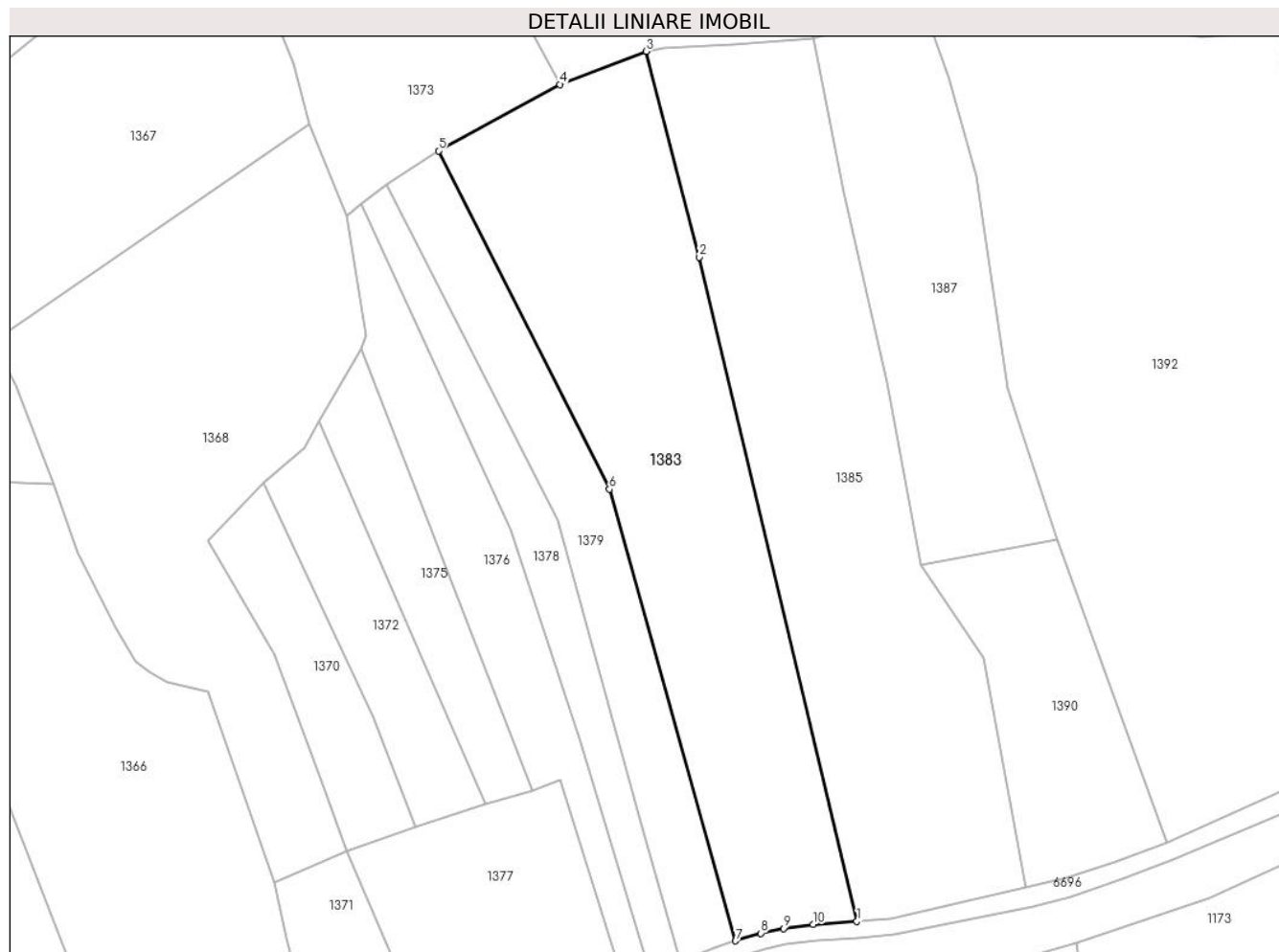
Inscrieri privind dezmembramintele dreptului de proprietate, drepturi reale de garanție și sarcini	Referințe
NU SUNT	

Anexa Nr. 1 La Partea I

Teren

Nr cadastral	Suprafața (mp)*	Observații / Referințe
	6.618	

* Suprafața este determinată în planul de proiecție Stereo 70.



Date referitoare la teren

Crt	Categorie folosință	Intravilan	Suprafața (mp)	Tarla	Parcelă	Nr. topo	Observații / Referințe
1	faneata	NU	6.618	-	-	-	Braniova, Nr. Cad. Partial 495; Partial 496, din planul cadastral 1:2880, editia 1874 - Cuptoare

Lungime Segmente

1) Valorile lungimilor segmentelor sunt obținute din proiecție în plan.

Punct început	X / Y	Punct sfârșit	X / Y	Lungime segment (** (m)
1	287.117,605 392.960,409	2	287.082,904 393.106,65	150.301
2	287.082,904 393.106,65	3	287.071,128 393.151,984	46.839
3	287.071,128 393.151,984	4	287.052,14 393.144,695	20.339
4	287.052,14 393.144,695	5	287.025,38 393.130,075	30.493
5	287.025,38 393.130,075	6	287.063,071 393.055,569	83.497

Punct început	X / Y	Punct sfârșit	X / Y	Lungime segment (** (m)
6	287.063,071 393.055,569	7	287.090,852 392.956,118	103.258
7	287.090,852 392.956,118	8	287.096,452 392.957,8	5.847
8	287.096,452 392.957,8	9	287.101,4 392.958,814	5.051
9	287.101,4 392.958,814	10	287.108,01 392.959,717	6.671
10	287.108,01 392.959,717	1	287.117,605 392.960,409	9.62

** Lungimile segmentelor sunt determinate în planul de proiecție Stereo 70 și sunt rotunjite la 1 milimetru.

*** Distanța dintre puncte este formată din segmente cumulate ce sunt mai mici decât valoarea 1 milimetru.

**DATE DESPRE IMOBILUL NR. 1384**

Oficiul de Cadastru și Publicitate Imobiliară CARAS-SEVERIN
Biroul de Cadastru și Publicitate Imobiliară Caransebes

A. Partea I. Descrierea imobilului

TEREN Extravilan

Adresa: Jud. Caraș-Severin

Nr. Crt	Nr cadastral Nr. topografic	Suprafața* (mp)	Observații / Referințe
A1		4.713	Sector cadastral:54 Teren neimprijmit;

B. Partea II. Proprietari și acte

Inscrieri privitoare la dreptul de proprietate și alte drepturi reale	Referințe
797 / 24/05/2023	
Act Normativ nr. 7, din 13/03/1996 emis de Parlamentul Romaniei;	
B1	A1
Intabulare, drept de PROPRIETATE, dobandit prin Lege, cota actuala 1/1 1) NEIDENTIFICAT NEIDENTIFICAT	
Act Normativ nr. 7, din 13/03/1996 emis de Parlamentul Romaniei (Adeverinta nr. 1687/03.05.2023, emisa de Primaria Comunei Cornea);	
B2	A1
Se noteaza posesia factica in favoarea lui 1) TEREGOVAN ILIE	

C. Partea III. SARCINI .

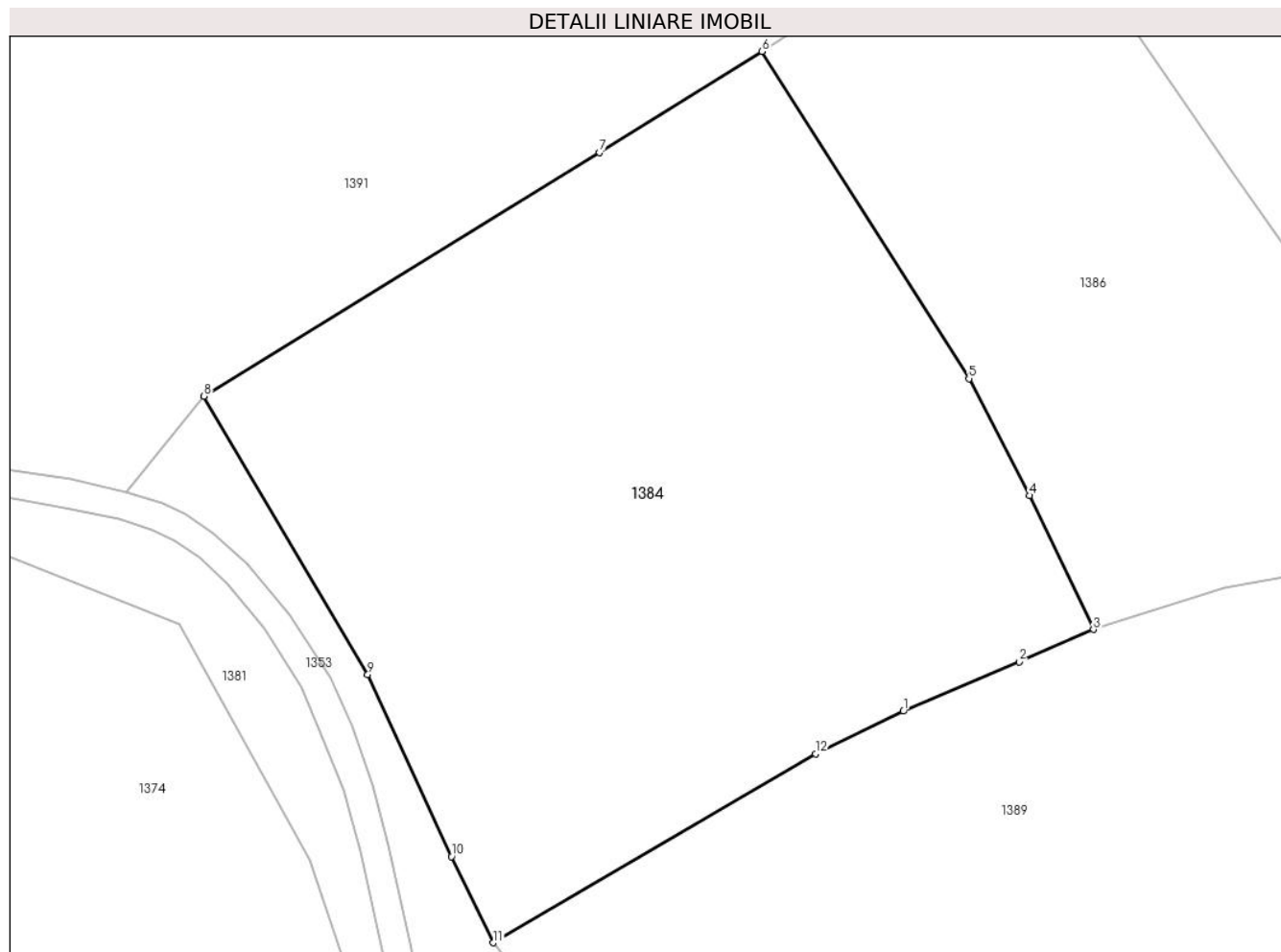
Inscrieri privind dezmembramintele dreptului de proprietate, drepturi reale de garanție și sarcini	Referințe
NU SUNT	

Anexa Nr. 1 La Partea I

Teren

Nr cadastral	Suprafața (mp)*	Observații / Referințe
	4.713	

* Suprafața este determinată în planul de proiecție Stereo 70.



Date referitoare la teren

Crt	Categorie folosință	Intravilan	Suprafața (mp)	Tarla	Parcelă	Nr. topo	Observații / Referințe
1	livada	NU	4.713	-	-	-	Vartop, Nr. Cad. Partial 589, din planul cadastral 1:2880, editia 1874 - Cuptoare

Lungime Segmente

1) Valorile lungimilor segmentelor sunt obținute din proiecție în plan.

Punct început	X / Y	Punct sfârșit	X / Y	Lungime segment (** (m)
1	287.104,458 393.277,457	2	287.116,692 393.282,666	13.297
2	287.116,692 393.282,666	3	287.124,547 393.286,082	8.566
3	287.124,547 393.286,082	4	287.117,793 393.300,213	15.662
4	287.117,793 393.300,213	5	287.111,397 393.312,558	13.904
5	287.111,397 393.312,558	6	287.089,541 393.347,106	40.88

Punct început	X / Y	Punct sfârșit	X / Y	Lungime segment (** (m)
6	287.089,541 393.347,106	7	287.072,366 393.336,426	20.224
7	287.072,366 393.336,426	8	287.030,558 393.310,709	49.085
8	287.030,558 393.310,709	9	287.047,856 393.281,321	34.101
9	287.047,856 393.281,321	10	287.056,707 393.262,121	21.142
10	287.056,707 393.262,121	11	287.061,133 393.253,017	10.122
11	287.061,133 393.253,017	12	287.095,175 393.272,961	39.454
12	287.095,175 393.272,961	1	287.104,458 393.277,457	10.314

** Lungimile segmentelor sunt determinate în planul de proiecție Stereo 70 și sunt rotunjite la 1 milimetru.

*** Distanța dintre puncte este formată din segmente cumulate ce sunt mai mici decât valoarea 1 milimetru.

**DATE DESPRE IMOBILUL NR. 1385**

Oficiul de Cadastru și Publicitate Imobiliară CARAS-SEVERIN
Biroul de Cadastru și Publicitate Imobiliară Caransebes

A. Partea I. Descrierea imobilului

TEREN Extravilan

Adresa: Jud. Caraș-Severin

Nr. Crt	Nr cadastral Nr. topografic	Suprafața* (mp)	Observații / Referințe
A1		6.973	Sector cadastral:54 Teren neimprejmut;

B. Partea II. Proprietari și acte

Inscrieri privitoare la dreptul de proprietate și alte drepturi reale		Referințe
820 / 29/05/2023		
Act Normativ nr. 7, din 13/03/1996 emis de Parlamentul Romaniei;		
B1	Intabulare, drept de PROPRIETATE, dobandit prin Lege, cota actuala 1/1 1) NEIDENTIFICAT NEIDENTIFICAT	A1
Act Normativ nr. 7, din 13/03/1996 emis de Parlamentul Romaniei (Adeverinta nr. 1710/03.05.2023, emisa de Primaria Comunei Cornea);		
B2	Se noteaza posesia factica in favoarea lui 1) CRISTESCU LAZAR	A1

C. Partea III. SARCINI .

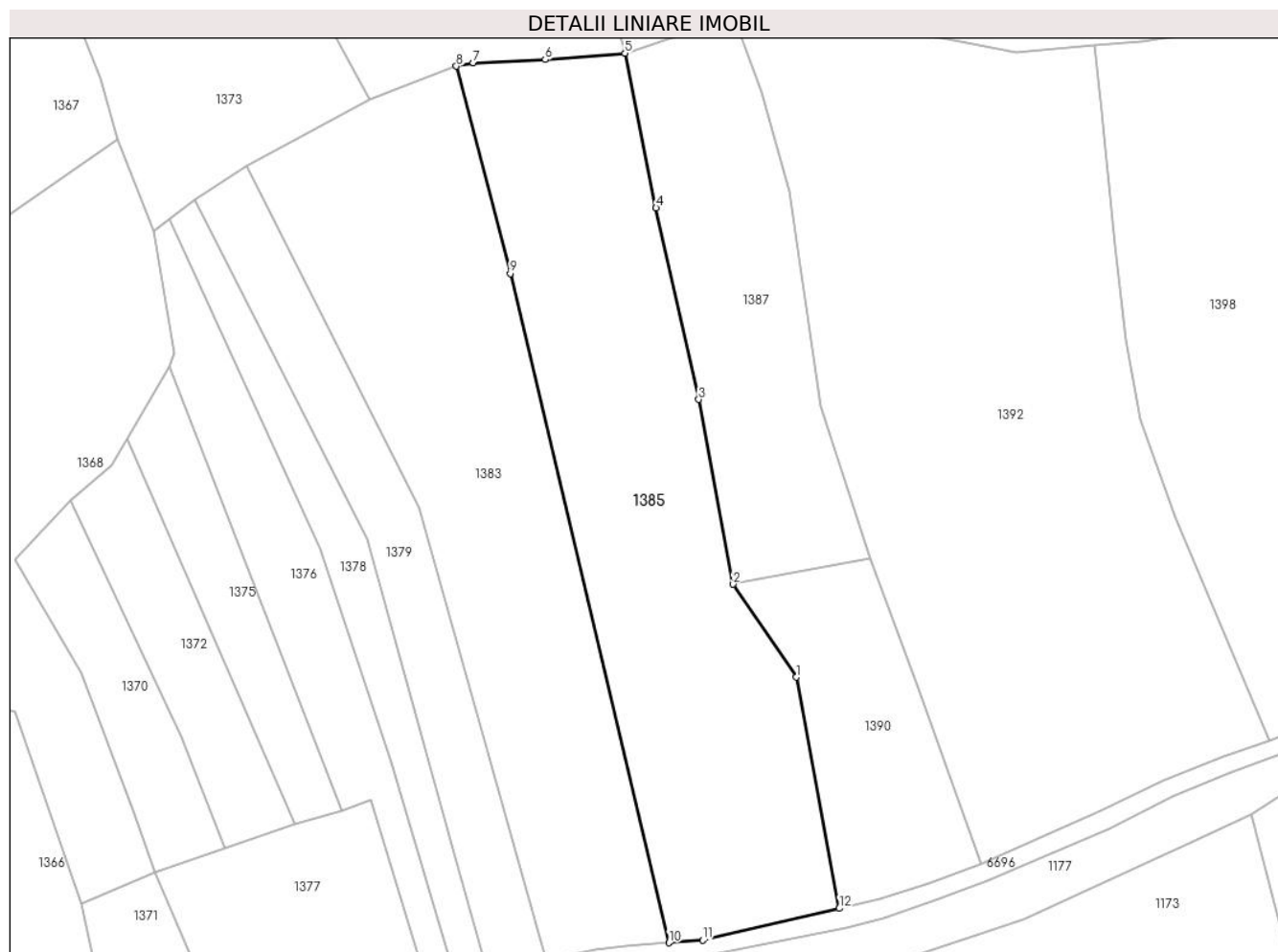
Inscrieri privind dezmembramintele dreptului de proprietate, drepturi reale de garanție și sarcini	Referințe
NU SUNT	

Anexa Nr. 1 La Partea I

Teren

Nr cadastral	Suprafața (mp)*	Observații / Referințe
	6.973	

* Suprafața este determinată în planul de proiecție Stereo 70.



Date referitoare la teren

Crt	Categorie folosință	Intravilan	Suprafața (mp)	Tarla	Parcelă	Nr. topo	Observații / Referințe
1	faneata	NU	6.973	-	-	-	Braniova, Nr. Cad. 492; Partial 493; Partial 494, din planul cadastral 1: 2880, editia 1874 - Cuptoare

Lungime Segmente

1) Valorile lungimilor segmentelor sunt obținute din proiecție în plan.

Punct început	X / Y	Punct sfârșit	X / Y	Lungime segment (** (m)
1	287.145,466 393.018,449	2	287.131,684 393.038,764	24.548
2	287.131,684 393.038,764	3	287.124,124 393.079,153	41.091
3	287.124,124 393.079,153	4	287.114,794 393.121,011	42.885
4	287.114,794 393.121,011	5	287.108,019 393.154,828	34.489
5	287.108,019 393.154,828	6	287.090,555 393.153,459	17.518

Punct început	X / Y	Punct sfârșit	X / Y	Lungime segment (** (m)
6	287.090,555 393.153,459	7	287.074,807 393.152,758	15.763
7	287.074,807 393.152,758	8	287.071,128 393.151,984	3.76
8	287.071,128 393.151,984	9	287.082,904 393.106,65	46.839
9	287.082,904 393.106,65	10	287.117,605 392.960,409	150.301
10	287.117,605 392.960,409	11	287.125,028 392.960,959	7.443
11	287.125,028 392.960,959	12	287.154,822 392.967,89	30.59
12	287.154,822 392.967,89	1	287.145,466 393.018,449	51.417

** Lungimile segmentelor sunt determinate în planul de proiecție Stereo 70 și sunt rotunjite la 1 milimetru.

*** Distanța dintre puncte este formată din segmente cumulate ce sunt mai mici decât valoarea 1 milimetru.

**DATE DESPRE IMOBILUL NR. 1386**

Oficiul de Cadastru și Publicitate Imobiliară CARAS-SEVERIN
Biroul de Cadastru și Publicitate Imobiliară Caransebes

A. Partea I. Descrierea imobilului

TEREN Extravilan

Adresa: Jud. Caraș-Severin

Nr. Crt	Nr cadastral Nr. topografic	Suprafața* (mp)	Observații / Referințe
A1		2.704	Sector cadastral:54 Teren neimprejmut;

B. Partea II. Proprietari și acte

Inscrieri privitoare la dreptul de proprietate și alte drepturi reale		Referințe
798 / 24/05/2023		
Act Normativ nr. 7, din 13/03/1996 emis de Parlamentul Romaniei;		
B1	Intabulare, drept de PROPRIETATE, dobandit prin Lege, cota actuala 1/1 1) NEIDENTIFICAT NEIDENTIFICAT	A1
Act Normativ nr. 7, din 13/03/1996 emis de Parlamentul Romaniei (Adeverinta nr. 2357/23.05.2023, emisa de Primaria Comunei Cornea);		
B1	Se noteaza posesia factica in favoarea lui 1) LAZARESCU ILIE	A1

C. Partea III. SARCINI .

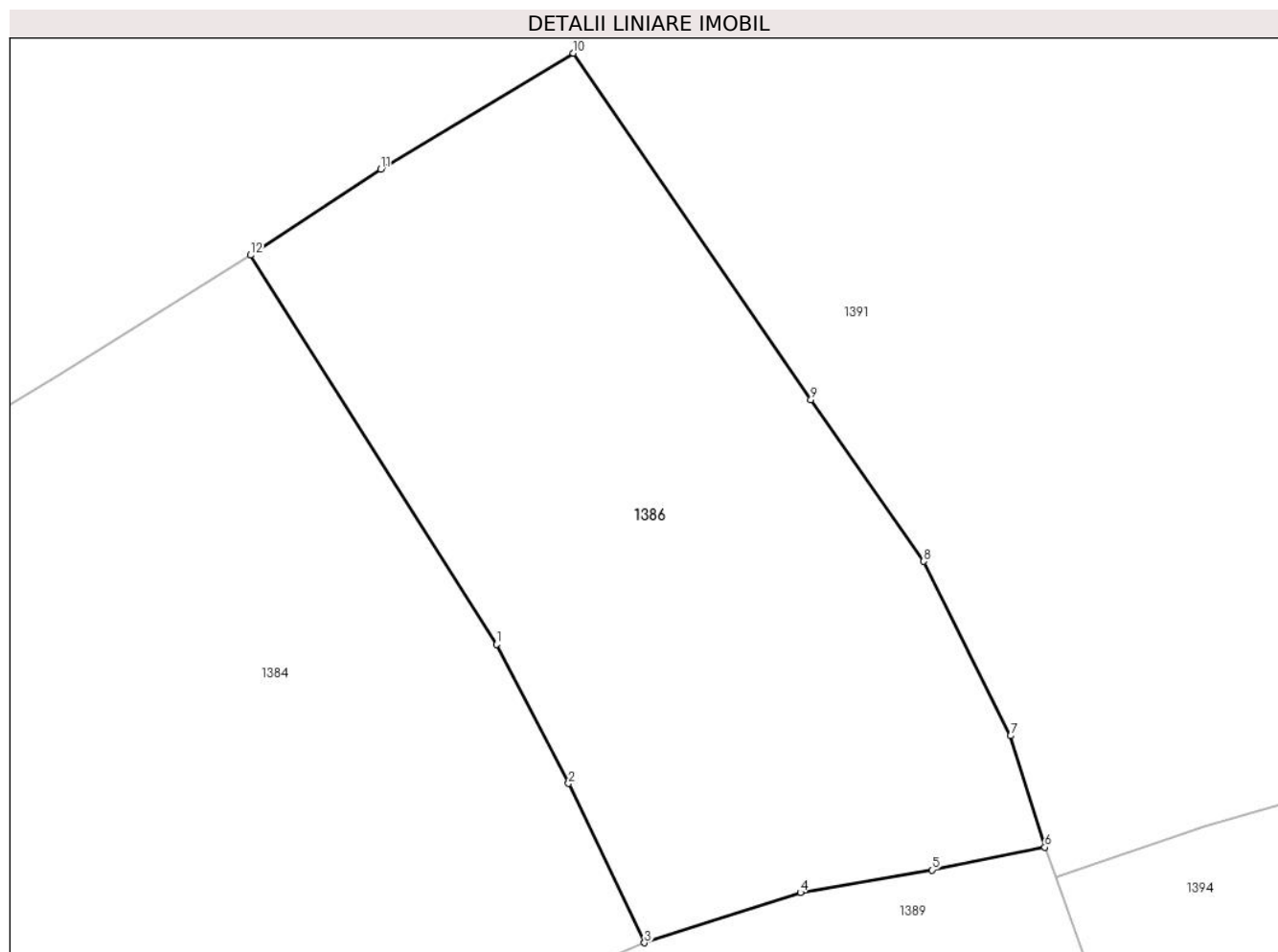
Inscrieri privind dezmembramintele dreptului de proprietate, drepturi reale de garanție și sarcini	Referințe
NU SUNT	

Anexa Nr. 1 La Partea I

Teren

Nr cadastral	Suprafața (mp)*	Observații / Referințe
	2.704	

* Suprafața este determinată în planul de proiecție Stereo 70.



Date referitoare la teren

Crt	Categorie folosință	Intravilan	Suprafața (mp)	Tarla	Parcelă	Nr. topo	Observații / Referințe
1	arabil	NU	2.704	-	-	-	Vartop, Nr. Cad. Partial 589, din planul cadastral 1:2880, editia 1874 - Cuptoare

Lungime Segmente

1) Valorile lungimilor segmentelor sunt obținute din proiecție în plan.

Punct început	X / Y	Punct sfârșit	X / Y	Lungime segment (** (m)
1	287.111,397 393.312,558	2	287.117,793 393.300,213	13.904
2	287.117,793 393.300,213	3	287.124,547 393.286,082	15.662
3	287.124,547 393.286,082	4	287.138,383 393.290,531	14.534
4	287.138,383 393.290,531	5	287.150,062 393.292,549	11.852
5	287.150,062 393.292,549	6	287.160,098 393.294,55	10.234

Punct început	X / Y	Punct sfârșit	X / Y	Lungime segment (** (m)
6	287.160,098 393.294,55	7	287.157,065 393.304,445	10.35
7	287.157,065 393.304,445	8	287.149,326 393.319,931	17.311
8	287.149,326 393.319,931	9	287.139,319 393.334,267	17.484
9	287.139,319 393.334,267	10	287.118,213 393.365,031	37.308
10	287.118,213 393.365,031	11	287.101,104 393.354,735	19.968
11	287.101,104 393.354,735	12	287.089,541 393.347,106	13.853
12	287.089,541 393.347,106	1	287.111,397 393.312,558	40.88

** Lungimile segmentelor sunt determinate în planul de proiecție Stereo 70 și sunt rotunjite la 1 milimetru.

*** Distanța dintre puncte este formată din segmente cumulate ce sunt mai mici decât valoarea 1 milimetru.

**DATE DESPRE IMOBILUL NR. 1387**

Oficiul de Cadastru și Publicitate Imobiliară CARAS-SEVERIN
Biroul de Cadastru și Publicitate Imobiliară Caransebes

A. Partea I. Descrierea imobilului

TEREN Extravilan

Adresa: Jud. Caraș-Severin

Nr. Crt	Nr cadastral Nr. topografic	Suprafața* (mp)	Observații / Referințe
A1		3.324	Sector cadastral:54 Teren neimprijmit;

B. Partea II. Proprietari și acte

Inscrieri privitoare la dreptul de proprietate și alte drepturi reale		Referințe
819 / 29/05/2023		
Act Normativ nr. 7, din 13/03/1996 emis de Parlamentul Romaniei;		
B1	Intabulare, drept de PROPRIETATE, dobandit prin Lege, cota actuala 1/1 1) NEIDENTIFICAT NEIDENTIFICAT	A1
Act Normativ nr. 7, din 13/03/1996 emis de Parlamentul Romaniei (Adeverinta nr. 1709/03.05.2023, emisa de Primaria Comunei Cornea);		
B2	Se noteaza posesia factica in favoarea lui 1) STOLOJESCU VASILE	A1

C. Partea III. SARCINI .

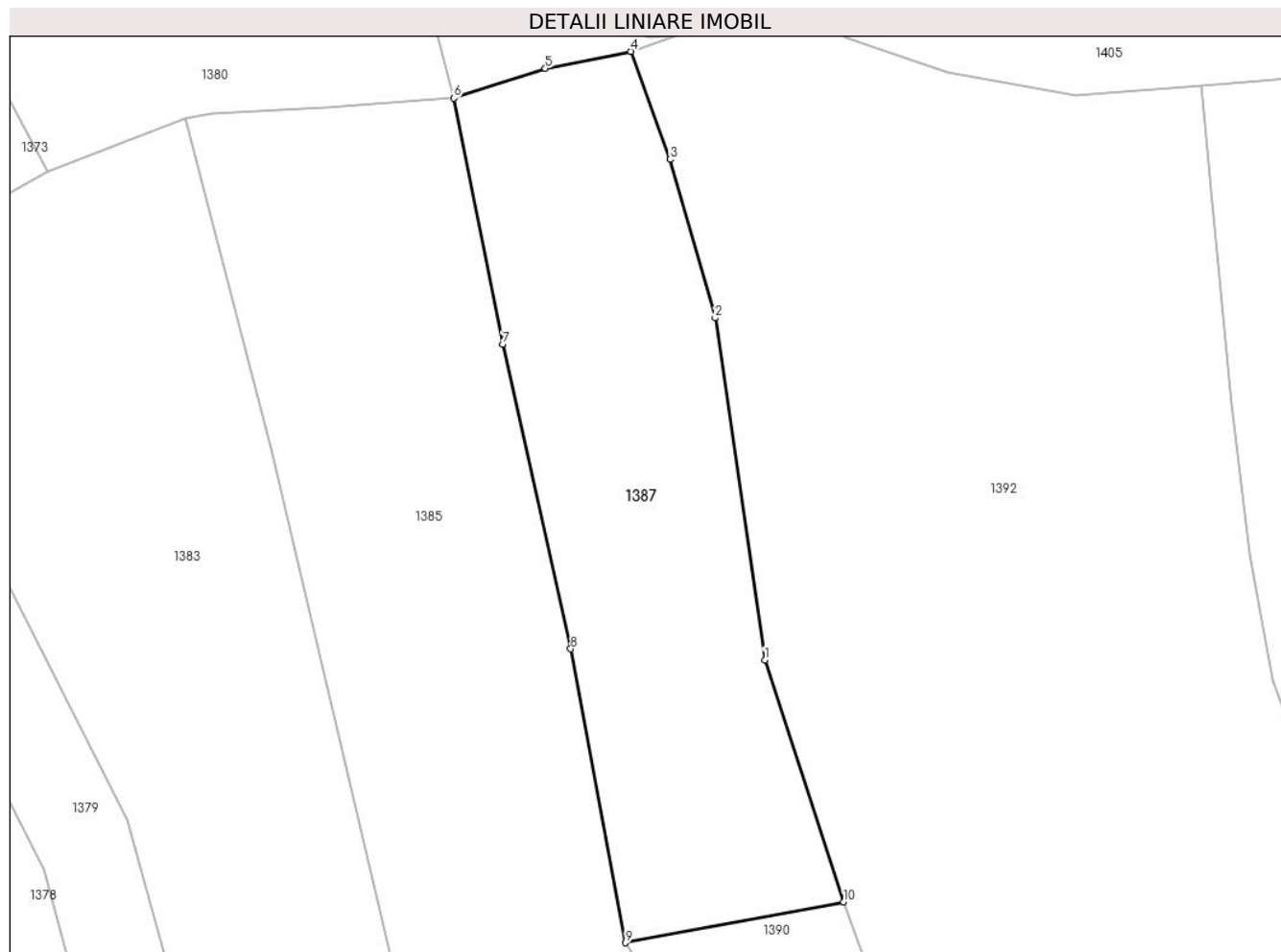
Inscrieri privind dezmembramintele dreptului de proprietate, drepturi reale de garanție și sarcini	Referințe
NU SUNT	

Anexa Nr. 1 La Partea I

Teren

Nr cadastral	Suprafața (mp)*	Observații / Referințe
	3.324	

* Suprafața este determinată în planul de proiecție Stereo 70.



Date referitoare la teren

Crt	Categorie folosință	Intravilan	Suprafața (mp)	Tarla	Parcelă	Nr. topo	Observații / Referințe
1	faneata	NU	3.324	-	-	-	Braniova, Nr. Cad. Partial 491, din planul cadastral 1:2880, editia 1874 - Cuptoare

Lungime Segmente

1) Valorile lungimilor segmentelor sunt obținute din proiecție în plan.

Punct început	X / Y	Punct sfârșit	X / Y	Lungime segment (** (m)
1	287.150,823 393.077,606	2	287.143,997 393.124,607	47.494
2	287.143,997 393.124,607	3	287.137,783 393.146,411	22.672
3	287.137,783 393.146,411	4	287.132,406 393.161,238	15.772
4	287.132,406 393.161,238	5	287.120,625 393.158,899	12.011
5	287.120,625 393.158,899	6	287.108,019 393.154,828	13.247

Punct început	X / Y	Punct sfârșit	X / Y	Lungime segment (** (m)
6	287.108,019 393.154,828	7	287.114,794 393.121,011	34.489
7	287.114,794 393.121,011	8	287.124,124 393.079,153	42.885
8	287.124,124 393.079,153	9	287.131,684 393.038,764	41.091
9	287.131,684 393.038,764	10	287.161,688 393.044,37	30.523
10	287.161,688 393.044,37	1	287.150,823 393.077,606	34.966

** Lungimile segmentelor sunt determinate în planul de proiecție Stereo 70 și sunt rotunjite la 1 milimetru.

*** Distanța dintre puncte este formată din segmente cumulate ce sunt mai mici decât valoarea 1 milimetru.

**DATE DESPRE IMOBILUL NR. 1388**

Oficiul de Cadastru și Publicitate Imobiliară CARAS-SEVERIN
Biroul de Cadastru și Publicitate Imobiliară Caransebes

A. Partea I. Descrierea imobilului

TEREN Extravilan

Adresa: Jud. Caraș-Severin

Nr. Crt	Nr cadastral Nr. topografic	Suprafața* (mp)	Observații / Referințe
A1		3.068	Sector cadastral:54 Teren neimprijmit;

B. Partea II. Proprietari și acte

Inscrieri privitoare la dreptul de proprietate și alte drepturi reale		Referințe
794 / 24/05/2023		
Act Normativ nr. 7, din 13/03/1996 emis de Parlamentul Romaniei;		
B1	Intabulare, drept de PROPRIETATE, dobandit prin Lege, cota actuala 1/1 1) NEIDENTIFICAT NEIDENTIFICAT	A1
Act Normativ nr. 7, din 13/03/1996 emis de Parlamentul Romaniei (Adeverinta nr. 2390/23.05.2023, emisa de Primaria Comunei Cornea);		
B2	Se noteaza posesia factica in favoarea lui 1) JUCA ILIE	A1

C. Partea III. SARCINI .

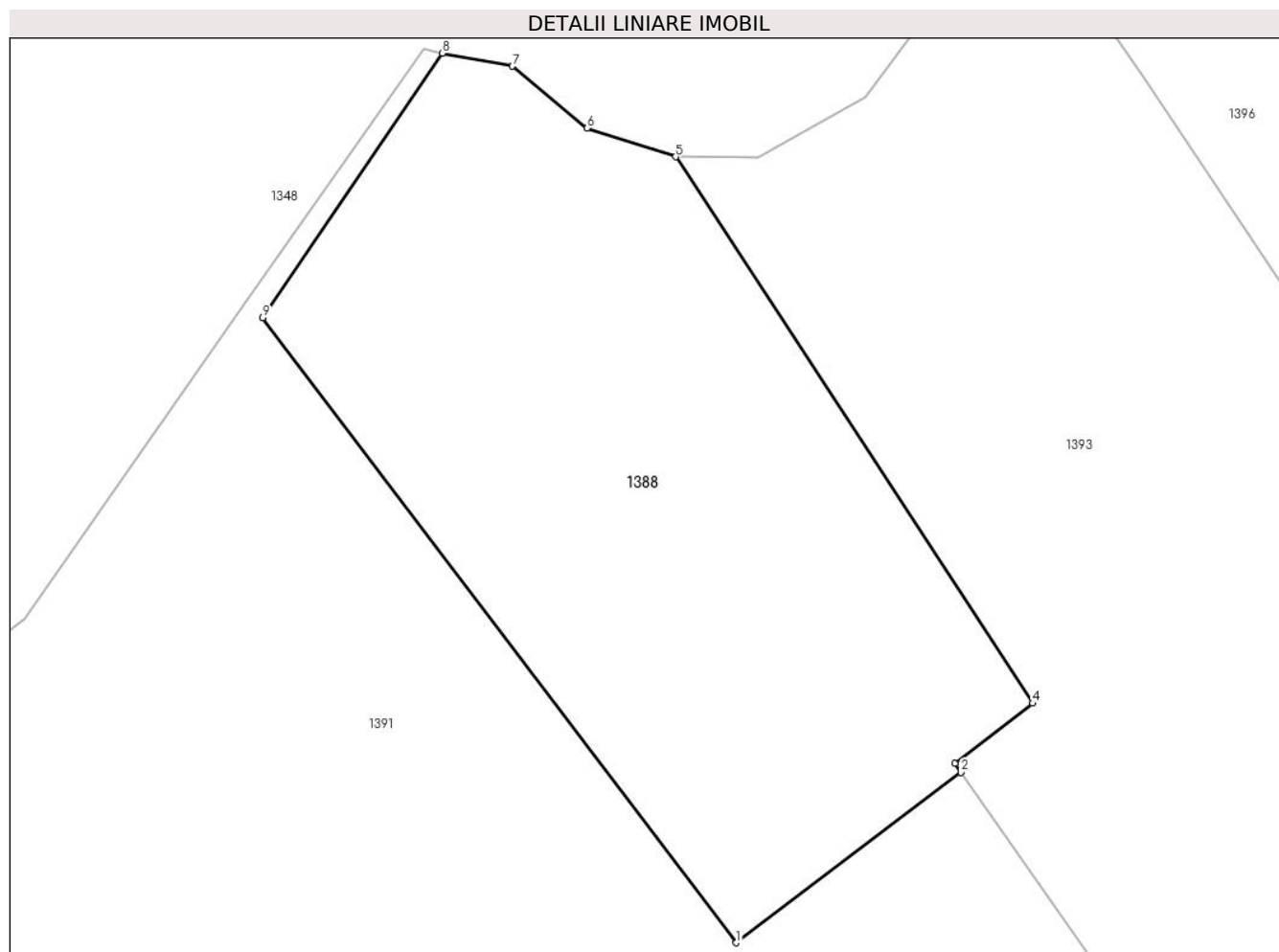
Inscrieri privind dezmembramintele dreptului de proprietate, drepturi reale de garanție și sarcini	Referințe
NU SUNT	

Anexa Nr. 1 La Partea I

Teren

Nr cadastral	Suprafața (mp)*	Observații / Referințe
	3.068	

* Suprafața este determinată în planul de proiecție Stereo 70.



Date referitoare la teren

Crt	Categorie folosință	Intravilan	Suprafața (mp)	Tarla	Parcelă	Nr. topo	Observații / Referințe
1	faneata	NU	3.068	-	-	-	Vartop, Nr. Cad. Partial 594, din planul cadastral 1:2880, editia 1874 - Cuptoare

Lungime Segmente

1) Valorile lungimilor segmentelor sunt obținute din proiecție în plan.

Punct început	X / Y	Punct sfârșit	X / Y	Lungime segment (** (m)
1	287.145,731 393.383,552	2	287.167,32 393.399,911	27.087
2	287.167,32 393.399,911	3	287.166,724 393.400,758	1.036
3	287.166,724 393.400,758	4	287.174,201 393.406,554	9.46
4	287.174,201 393.406,554	5	287.139,897 393.459,026	62.691
5	287.139,897 393.459,026	6	287.131,386 393.461,782	8.946

Punct început	X / Y	Punct sfârșit	X / Y	Lungime segment (** (m)
6	287.131,386 393.461,782	7	287.124,211 393.467,725	9.317
7	287.124,211 393.467,725	8	287.117,482 393.468,98	6.845
8	287.117,482 393.468,98	9	287.100,234 393.443,594	30.691
9	287.100,234 393.443,594	1	287.145,731 393.383,552	75.333

** Lungimile segmentelor sunt determinate în planul de proiecție Stereo 70 și sunt rotunjite la 1 milimetru.

*** Distanța dintre puncte este formată din segmente cumulate ce sunt mai mici decât valoarea 1 milimetru.

**DATE DESPRE IMOBILUL NR. 1389**

Oficiul de Cadastru și Publicitate Imobiliară CARAS-SEVERIN
Biroul de Cadastru și Publicitate Imobiliară Caransebes

A. Partea I. Descrierea imobilului

TEREN Extravilan

Adresa: Jud. Caraș-Severin

Nr. Crt	Nr cadastral Nr. topografic	Suprafața* (mp)	Observații / Referințe
A1		10.642	Sector cadastral:54 Teren neimpregmuit;

B. Partea II. Proprietari și acte

Inscrieri privitoare la dreptul de proprietate și alte drepturi reale		Referințe
801 / 24/05/2023		
Act Normativ nr. 7, din 13/03/1996 emis de Parlamentul Romaniei;		
B1	Intabulare, drept de PROPRIETATE, dobandit prin Lege, cota actuala 1/1 1) NEIDENTIFICAT NEIDENTIFICAT	A1
Act Normativ nr. 7, din 13/03/1996 emis de Parlamentul Romaniei (Adeverinta nr. 1688/03.05.2023, emisa de Primaria Comunei Cornea);		
B2	Se noteaza posesia factica in favoarea lui 1) LAZARESCU ILIE	A1

C. Partea III. SARCINI .

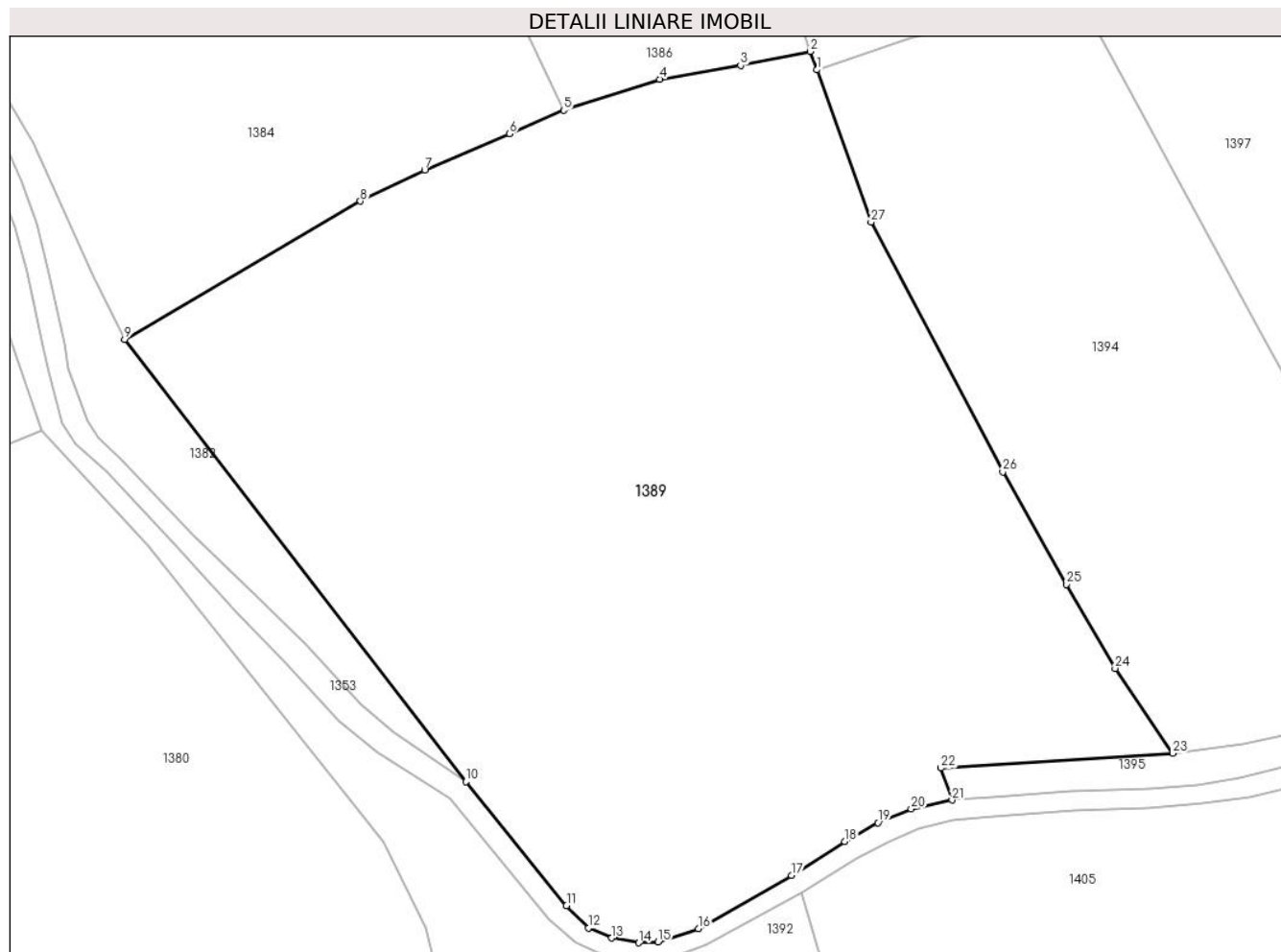
Inscrieri privind dezmembramintele dreptului de proprietate, drepturi reale de garanție și sarcini	Referințe
NU SUNT	

Anexa Nr. 1 La Partea I

Teren

Nr cadastral	Suprafața (mp)*	Observații / Referințe
	10.642	

* Suprafața este determinată în planul de proiecție Stereo 70.



Date referitoare la teren

Crt	Categorie folosință	Intravilan	Suprafața (mp)	Tarla	Parcelă	Nr. topo	Observații / Referințe
1	faneata	NU	10.642	-	-	-	Vartop, Nr. Cad. 591; 592, din planul cadastral 1:2880, editia 1874 - Cuptoare

Lungime Segmente

1) Valorile lungimilor segmentelor sunt obținute din proiecție în plan.

Punct început	X / Y	Punct sfârșit	X / Y	Lungime segment (** (m)
1	287.161,089 393.291,888	2	287.160,098 393.294,55	2.841
3	287.150,062 393.292,549	4	287.138,383 393.290,531	11.852
5	287.124,547 393.286,082	6	287.116,692 393.282,666	8.566
7	287.104,458 393.277,457	8	287.095,175 393.272,961	10.314
9	287.061,133 393.253,017	10	287.110,396 393.189,245	80.584

Punct început	X / Y	Punct sfârșit	X / Y	Lungime segment (** (m)
2	287.160,098 393.294,55	3	287.150,062 393.292,549	10.234
4	287.138,383 393.290,531	5	287.124,547 393.286,082	14.534
6	287.116,692 393.282,666	7	287.104,458 393.277,457	13.297
8	287.095,175 393.272,961	9	287.061,133 393.253,017	39.454
10	287.110,396 393.189,245	11	287.124,934 393.171,366	23.043

Punct început	X / Y	Punct sfârșit	X / Y	Lungime segment (** (m)
11	287.124,934 393.171,366	12	287.128,103 393.168,162	4.507
13	287.131,479 393.166,699	14	287.135,374 393.166,01	3.956
15	287.138,134 393.166,104	16	287.143,967 393.168,033	6.143
17	287.157,413 393.175,737	18	287.165,123 393.180,624	9.128
19	287.169,899 393.183,325	20	287.174,702 393.185,314	5.199
21	287.180,593 393.186,585	22	287.178,982 393.191,197	4.885
23	287.212,472 393.193,32	24	287.204,16 393.205,59	14.82
25	287.197,149 393.217,704	26	287.187,927 393.233,92	18.655
27	287.168,908 393.269,952	1	287.161,089 393.291,888	23.288

Punct început	X / Y	Punct sfârșit	X / Y	Lungime segment (** (m)
12	287.128,103 393.168,162	13	287.131,479 393.166,699	3.679
14	287.135,374 393.166,01	15	287.138,134 393.166,104	2.762
16	287.143,967 393.168,033	17	287.157,413 393.175,737	15.496
18	287.165,123 393.180,624	19	287.169,899 393.183,325	5.487
20	287.174,702 393.185,314	21	287.180,593 393.186,585	6.026
22	287.178,982 393.191,197	23	287.212,472 393.193,32	33.557
24	287.204,16 393.205,59	25	287.197,149 393.217,704	13.997
26	287.187,927 393.233,92	27	287.168,908 393.269,952	40.743

** Lungimile segmentelor sunt determinate în planul de proiecție Stereo 70 și sunt rotunjite la 1 milimetru.

*** Distanța dintre puncte este formată din segmente cumulate ce sunt mai mici decât valoarea 1 milimetru.

**DATE DESPRE IMOBILUL NR. 1390**

Oficiul de Cadastru și Publicitate Imobiliară CARAS-SEVERIN
Biroul de Cadastru și Publicitate Imobiliară Caransebes

A. Partea I. Descrierea imobilului

TEREN Extravilan

Adresa: Jud. Caraș-Severin

Nr. Crt	Nr cadastral Nr. topografic	Suprafața* (mp)	Observații / Referințe
A1		2.046	Sector cadastral:54 Teren neimprijmit;

B. Partea II. Proprietari și acte

Inscrieri privitoare la dreptul de proprietate și alte drepturi reale		Referințe
818 / 29/05/2023		
Act Normativ nr. 7, din 13/03/1996 emis de Parlamentul Romaniei;		
B1	Intabulare, drept de PROPRIETATE, dobandit prin Lege, cota actuala 1/1 1) NEIDENTIFICAT NEIDENTIFICAT	A1
Act Normativ nr. 7, din 13/03/1996 emis de Parlamentul Romaniei (Adeverinta nr. 1708/03.05.2023, emisa de Primaria Comunei Cornea);		
B2	Se noteaza posesia factica in favoarea lui 1) LICARET ELENA	A1

C. Partea III. SARCINI .

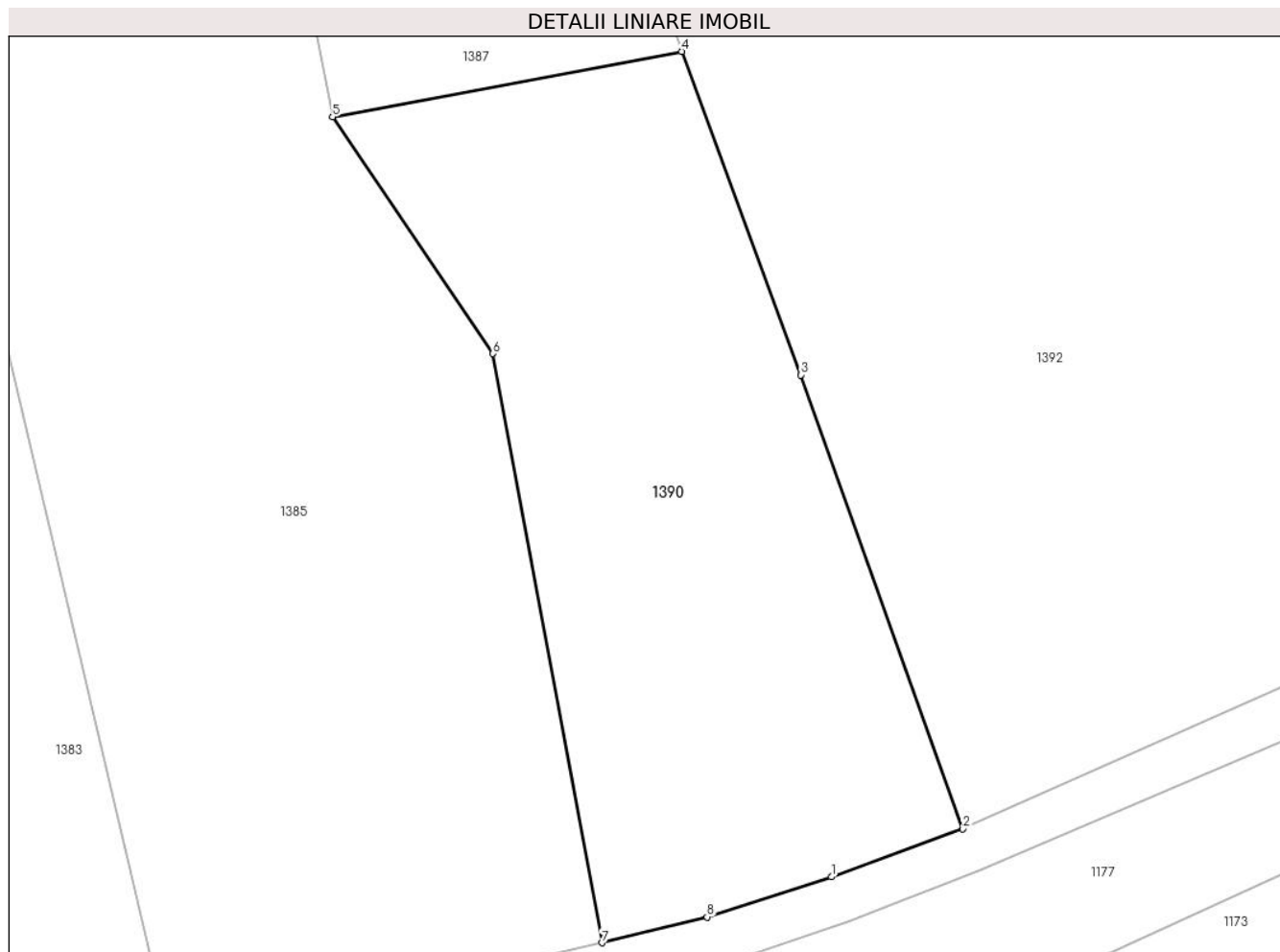
Inscrieri privind dezmembramintele dreptului de proprietate, drepturi reale de garanție și sarcini	Referințe
NU SUNT	

Anexa Nr. 1 La Partea I

Teren

Nr cadastral	Suprafața (mp)*	Observații / Referințe
	2.046	

* Suprafața este determinată în planul de proiecție Stereo 70.



Date referitoare la teren

Crt	Categorie folosință	Intravilan	Suprafața (mp)	Tarla	Parcelă	Nr. topo	Observații / Referințe
1	faneata	NU	2.046	-	-	-	Braniova, Nr. Cad. Partial 491, din planul cadastral 1:2880, editia 1874 - Cuptoare

Lungime Segmente

1) Valorile lungimilor segmentelor sunt obținute din proiecție în plan.

Punct început	X / Y	Punct sfârșit	X / Y	Lungime segment (** (m)
1	287.174,539 392.973,538	2	287.185,842 392.977,653	12.028
2	287.185,842 392.977,653	3	287.171,927 393.016,608	41.366
3	287.171,927 393.016,608	4	287.161,688 393.044,37	29.59
4	287.161,688 393.044,37	5	287.131,684 393.038,764	30.523
5	287.131,684 393.038,764	6	287.145,466 393.018,449	24.548

Punct început	X / Y	Punct sfârșit	X / Y	Lungime segment (** (m)
6	287.145,466 393.018,449	7	287.154,822 392.967,89	51.417
7	287.154,822 392.967,89	8	287.163,86 392.970,103	9.304
8	287.163,86 392.970,103	1	287.174,539 392.973,538	11.219

** Lungimile segmentelor sunt determinate în planul de proiecție Stereo 70 și sunt rotunjite la 1 milimetru.

*** Distanța dintre puncte este formată din segmente cumulate ce sunt mai mici decât valoarea 1 milimetru.

**DATE DESPRE IMOBILUL NR. 1391**

Oficiul de Cadastru și Publicitate Imobiliară CARAS-SEVERIN
Biroul de Cadastru și Publicitate Imobiliară Caransebes

A. Partea I. Descrierea imobilului

TEREN Extravilan

Adresa: Jud. Caraș-Severin

Nr. Crt	Nr cadastral Nr. topografic	Suprafața* (mp)	Observații / Referințe
A1		17.574	Sector cadastral:54 Teren neimprijmit;

Construcții

Crt	Nr cadastral Nr. topografic	Adresa	Observații / Referințe
A1.1		Jud. Caraș-Severin	Nr. niveluri:1; S. construita la sol:35 mp; Anexa P

B. Partea II. Proprietari și acte

Inscrieri privitoare la dreptul de proprietate și alte drepturi reale		Referințe
795 / 24/05/2023		
Act Normativ nr. 7, din 13/03/1996 emis de Parlamentul Romaniei;		
B1	Intabulare, drept de PROPRIETATE, dobandit prin Lege, cota actuala 1/1 1) NEIDENTIFICAT NEIDENTIFICAT	A1
Act Normativ nr. 7, din 13/03/1996 emis de Parlamentul Romaniei (Adeverinta nr. 1685/03.05.2023, emisa de Primaria Comunei Cornea);		
B2	Intabulare, drept de PROPRIETATE, dobandit prin Lege, cota actuala 1/1 1) LAZARESCU ILIE	A1.1
B3	Se noteaza posesia factica in favoarea lui 1) LAZARESCU ILIE	A1

C. Partea III. SARCINI .

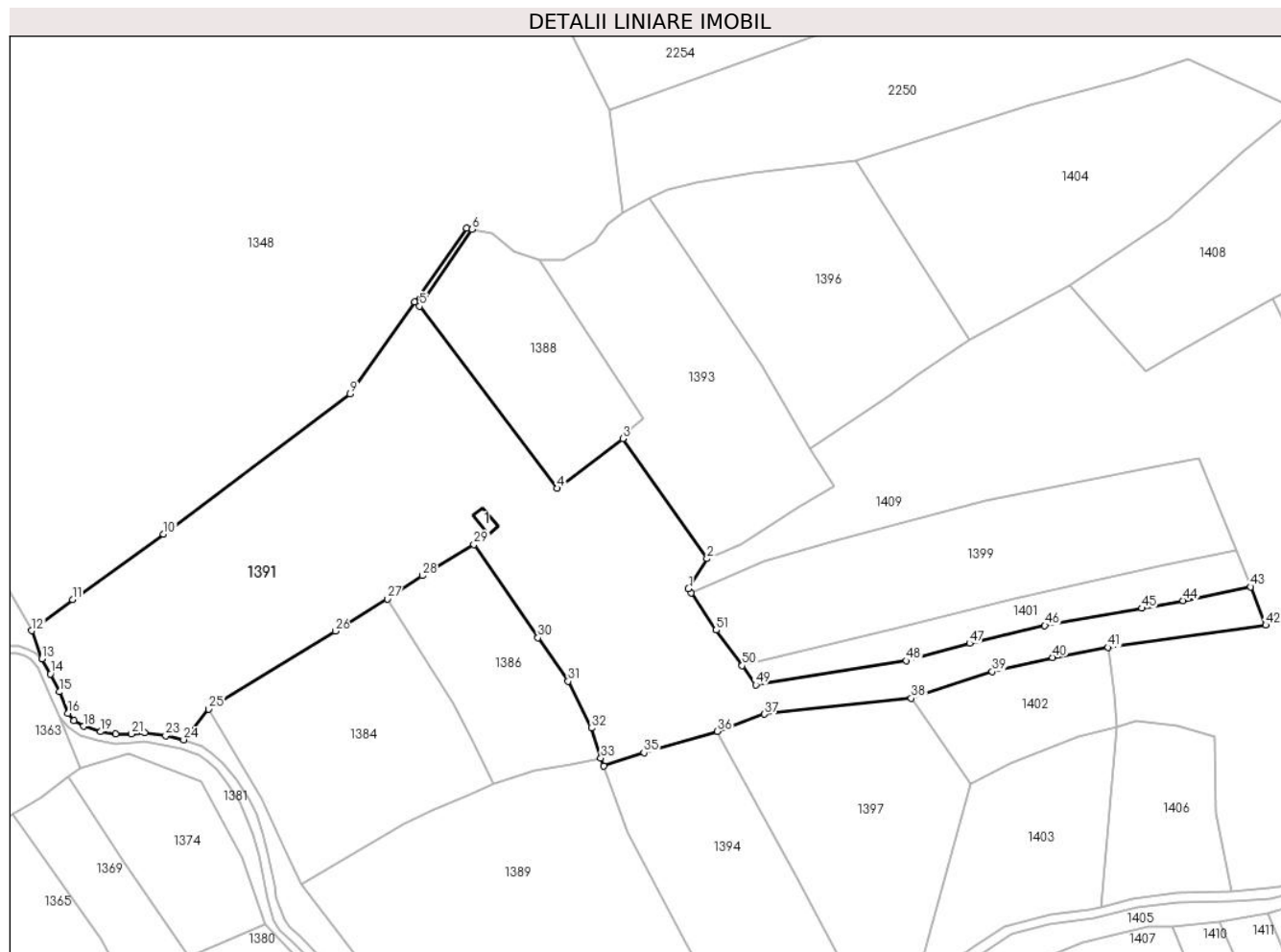
Inscrieri privind dezmembramintele dreptului de proprietate, drepturi reale de garanție și sarcini	Referințe
NU SUNT	

Anexa Nr. 1 La Partea I

Teren

Nr cadastral	Suprafața (mp)*	Observații / Referințe
	17.574	

* Suprafața este determinată în planul de proiecție Stereo 70.



Date referitoare la teren

Crt	Categorie folosință	Intravilan	Suprafața (mp)	Tarla	Parcelă	Nr. topo	Observații / Referințe
1	curți construcții	NU	50	-	-	-	Vartop, Nr. Cad. 588; Partial 594; Partial 599, din planul cadastral 1: 2880, editia 1874 - Cuptoare
2	arabil	NU	9.800	-	-	-	Vartop, Nr. Cad. 588; Partial 594; Partial 599, din planul cadastral 1: 2880, editia 1874 - Cuptoare
3	livada	NU	7.724	-	-	-	Vartop, Nr. Cad. 588; Partial 594; Partial 599, din planul cadastral 1: 2880, editia 1874 - Cuptoare

Date referitoare la construcții

Crt	Număr	Destinație construcție	Supraf. (mp)	Situație juridică	Observații / Referințe
A1.1		construcții anexa	35	Cu acte	Nr. niveluri:1; S. construita la sol:35 mp; Anexa p

Lungime Segmente

1) Valorile lungimilor segmentelor sunt obținute din proiecție în plan.

Punct început	X / Y	Punct sfârșit	X / Y	Lungime segment	Punct început	X / Y	Punct sfârșit	X / Y	Lungime segment	Punct început	X / Y	Punct sfârșit	X / Y	Lungime segment
1	287.189,023 393.350,418	2	287.195,149 393.360,366	11.683	2	287.195,149 393.360,366	3	287.167,32 393.399,911	48.355	3	287.167,32 393.399,911	4	287.145,731 393.383,552	27.087

Punct început	X / Y	Punct sfârșit	X / Y	Lungime segment	Punct început	X / Y	Punct sfârșit	X / Y	Lungime segment	Punct început	X / Y	Punct sfârșit	X / Y	Lungime segment
4	287.145,731 393.383,552	5	287.100,234 393.443,594	75.333	5	287.100,234 393.443,594	6	287.117,482 393.468,98	30.691	6	287.117,482 393.468,98	7	287.115,684 393.469,429	1.853
7	287.115,684 393.469,429	8	287.098,564 393.445,074	29.77	8	287.098,564 393.445,074	9	287.077,328 393.414,666	37.089	9	287.077,328 393.414,666	10	287.015,67 393.368,479	77.039
10	287.015,67 393.368,479	11	286.985,588 393.346,874	37.037	11	286.985,588 393.346,874	12	286.972,115 393.336,6	16.943	12	286.972,115 393.336,6	13	286.975,519 393.327,32	9.884
13	286.975,519 393.327,32	14	286.978,355 393.322,304	5.763	14	286.978,355 393.322,304	15	286.981,234 393.316,411	6.558	15	286.981,234 393.316,411	16	286.984,094 393.309,354	7.615
16	286.984,094 393.309,354	17	286.986,069 393.306,909	3.143	17	286.986,069 393.306,909	18	286.989,27 393.305,042	3.705	18	286.989,27 393.305,042	19	286.994,915 393.303,266	5.918
19	286.994,915 393.303,266	20	286.999,824 393.302,511	4.967	20	286.999,824 393.302,511	21	287.005,113 393.302,511	5.289	21	287.005,113 393.302,511	22	287.009,434 393.302,969	4.346
22	287.009,434 393.302,969	23	287.016,413 393.301,937	7.055	23	287.016,413 393.301,937	24	287.022,305 393.300,629	6.035	24	287.022,305 393.300,629	25	287.030,558 393.310,709	13.027
25	287.030,558 393.310,709	26	287.072,366 393.336,426	49.085	26	287.072,366 393.336,426	27	287.089,541 393.347,106	20.224	27	287.089,541 393.347,106	28	287.101,104 393.354,735	13.853
28	287.101,104 393.354,735	29	287.118,213 393.365,031	19.968	29	287.118,213 393.365,031	30	287.139,319 393.334,267	37.308	30	287.139,319 393.334,267	31	287.149,326 393.319,931	17.484
31	287.149,326 393.319,931	32	287.157,065 393.304,445	17.311	32	287.157,065 393.304,445	33	287.160,098 393.294,55	10.35	33	287.160,098 393.294,55	34	287.161,089 393.291,888	2.841
34	287.161,089 393.291,888	35	287.174,308 393.296,354	13.953	35	287.174,308 393.296,354	36	287.198,513 393.303,396	25.209	36	287.198,513 393.303,396	37	287.214,11 393.309,046	16.589
37	287.214,11 393.309,046	38	287.262,62 393.314,322	48.796	38	287.262,62 393.314,322	39	287.289,336 393.323,131	28.13	39	287.289,336 393.323,131	40	287.309,293 393.327,748	20.485
40	287.309,293 393.327,748	41	287.327,614 393.331,072	18.619	41	287.327,614 393.331,072	42	287.379,656 393.338,428	52.56	42	287.379,656 393.338,428	43	287.374,72 393.351,052	13.555
43	287.374,72 393.351,052	44	287.352,424 393.346,472	22.762	44	287.352,424 393.346,472	45	287.338,745 393.344,002	13.899	45	287.338,745 393.344,002	46	287.306,702 393.338,279	32.55
46	287.306,702 393.338,279	47	287.281,871 393.332,422	25.513	47	287.281,871 393.332,422	48	287.260,968 393.326,67	21.68	48	287.260,968 393.326,67	49	287.211,217 393.318,75	50.378
49	287.211,217 393.318,75	50	287.206,788 393.325,069	7.717	50	287.206,788 393.325,069	51	287.198,213 393.336,817	14.544	51	287.198,213 393.336,817	52	287.189,938 393.349,113	14.821
52	287.189,938 393.349,113	1	287.189,023 393.350,418	1.594										

** Lungimile segmentelor sunt determinate în planul de proiecție Stereo 70 și sunt rotunjite la 1 milimetru.

*** Distanța dintre puncte este formată din segmente cumulate ce sunt mai mici decât valoarea 1 milimetru.

**DATE DESPRE IMOBILUL NR. 1392**

Oficiul de Cadastru și Publicitate Imobiliară CARAS-SEVERIN
Biroul de Cadastru și Publicitate Imobiliară Caransebes

A. Partea I. Descrierea imobilului

TEREN Extravilan

Adresa: Jud. Caraș-Severin

Nr. Crt	Nr cadastral Nr. topografic	Suprafața* (mp)	Observații / Referințe
A1		12.042	Sector cadastral:54 Teren neimprejmut;

B. Partea II. Proprietari și acte

Inscrieri privitoare la dreptul de proprietate și alte drepturi reale		Referințe
817 / 29/05/2023		
Act Normativ nr. 7, din 13/03/1996 emis de Parlamentul Romaniei;		
B1	Intabulare, drept de PROPRIETATE, dobandit prin Lege, cota actuala 1/1 1) NEIDENTIFICAT NEIDENTIFICAT	A1
Act Normativ nr. 7, din 13/03/1996 emis de Parlamentul Romaniei (Adeverinta nr. 1707/03.05.2023, emisa de Primaria Comunei Cornea);		
B2	Se noteaza posesia factica in favoarea lui 1) ILIESCU NICOLAIE	A1

C. Partea III. SARCINI .

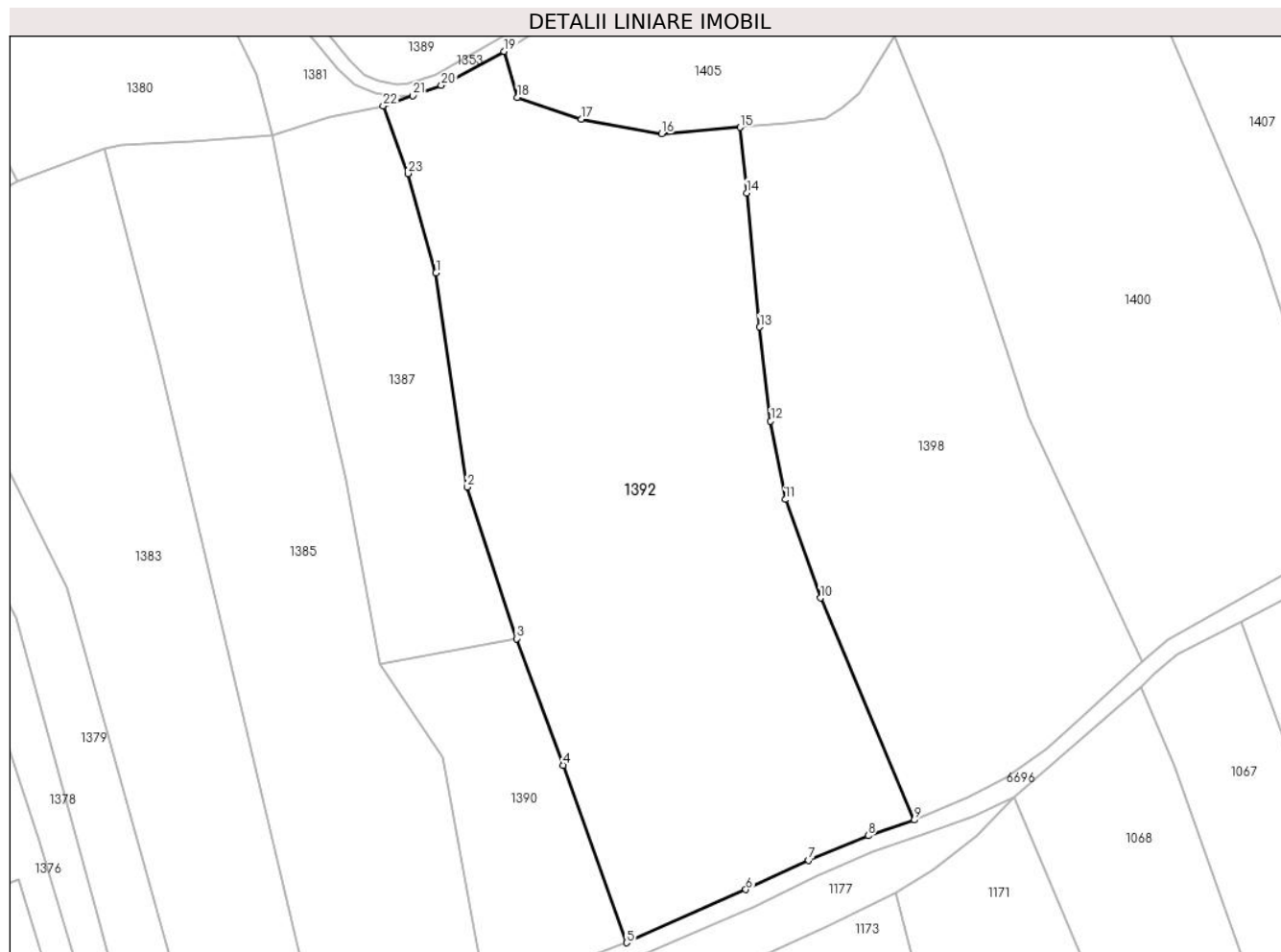
Inscrieri privind dezmembramintele dreptului de proprietate, drepturi reale de garanție și sarcini	Referințe
NU SUNT	

Anexa Nr. 1 La Partea I

Teren

Nr cadastral	Suprafața (mp)*	Observații / Referințe
	12.042	

* Suprafața este determinată în planul de proiecție Stereo 70.



Date referitoare la teren

Crt	Categorie folosință	Intravilan	Suprafața (mp)	Tarla	Parcelă	Nr. topo	Observații / Referințe
1	faneata	NU	12.042	-	-	-	Braniova, Nr. Cad. 489; Partial 490; Partial 491, din planul cadastral 1: 2880, editia 1874 - Cuptoare

Lungime Segmente

1) Valorile lungimilor segmentelor sunt obținute din proiecție în plan.

Punct început	X / Y	Punct sfârșit	X / Y	Lungime segment (** (m)
1	287.143,997 393.124,607	2	287.150,823 393.077,606	47.494
3	287.161,688 393.044,37	4	287.171,927 393.016,608	29.59
5	287.185,842 392.977,653	6	287.212,064 392.989,333	28.706
7	287.225,871 392.995,734	8	287.238,929 393.001,118	14.125
9	287.249,026 393.004,57	10	287.228,42 393.053,291	52.899

Punct început	X / Y	Punct sfârșit	X / Y	Lungime segment (** (m)
2	287.150,823 393.077,606	3	287.161,688 393.044,37	34.966
4	287.171,927 393.016,608	5	287.185,842 392.977,653	41.366
6	287.212,064 392.989,333	7	287.225,871 392.995,734	15.218
8	287.238,929 393.001,118	9	287.249,026 393.004,57	10.671
10	287.228,42 393.053,291	11	287.220,725 393.074,902	22.941

Punct început	X / Y	Punct sfârșit	X / Y	Lungime segment (** (m)
11	287.220,725 393.074,902	12	287.217,504 393.092,116	17.513
13	287.215,113 393.112,76	14	287.212,259 393.142,151	29.53
15	287.210,83 393.156,56	16	287.193,596 393.155,122	17.293
17	287.175,922 393.158,37	18	287.161,899 393.163,143	14.814
19	287.158,933 393.173,21	20	287.145,169 393.165,754	15.654
21	287.138,918 393.163,478	22	287.132,406 393.161,238	6.887
23	287.137,783 393.146,411	1	287.143,997 393.124,607	22.672

Punct început	X / Y	Punct sfârșit	X / Y	Lungime segment (** (m)
12	287.217,504 393.092,116	13	287.215,113 393.112,76	20.781
14	287.212,259 393.142,151	15	287.210,83 393.156,56	14.479
16	287.193,596 393.155,122	17	287.175,922 393.158,37	17.97
18	287.161,899 393.163,143	19	287.158,933 393.173,21	10.495
20	287.145,169 393.165,754	21	287.138,918 393.163,478	6.652
22	287.132,406 393.161,238	23	287.137,783 393.146,411	15.772

** Lungimile segmentelor sunt determinate în planul de proiecție Stereo 70 și sunt rotunjite la 1 milimetru.

*** Distanța dintre puncte este formată din segmente cumulate ce sunt mai mici decât valoarea 1 milimetru.

**DATE DESPRE IMOBILUL NR. 1393**

Oficiul de Cadastru și Publicitate Imobiliară CARAS-SEVERIN
Biroul de Cadastru și Publicitate Imobiliară Caransebes

A. Partea I. Descrierea imobilului

TEREN Extravilan

Adresa: Jud. Caraș-Severin

Nr. Crt	Nr cadastral Nr. topografic	Suprafața* (mp)	Observații / Referințe
A1		5.093	Sector cadastral:54 Teren neimprijmit;

B. Partea II. Proprietari și acte

Inscrieri privitoare la dreptul de proprietate și alte drepturi reale		Referințe
793 / 24/05/2023		
Act Normativ nr. 7, din 13/03/1996 emis de Parlamentul Romaniei;		
B1	Intabulare, drept de PROPRIETATE, dobandit prin Lege, cota actuala 1/1 1) NEIDENTIFICAT NEIDENTIFICAT	A1
593 / 24/05/2023		
Act Normativ nr. 7, din 13/03/1996 emis de Parlamentul Romaniei (Adeverinta nr. 1684/03.05.2023, emisa de Primaria Comunei Cornea);		
B2	Se noteaza posesia factica in favoarea lui 1) CRISTESCU PAVEL	A1

C. Partea III. SARCINI .

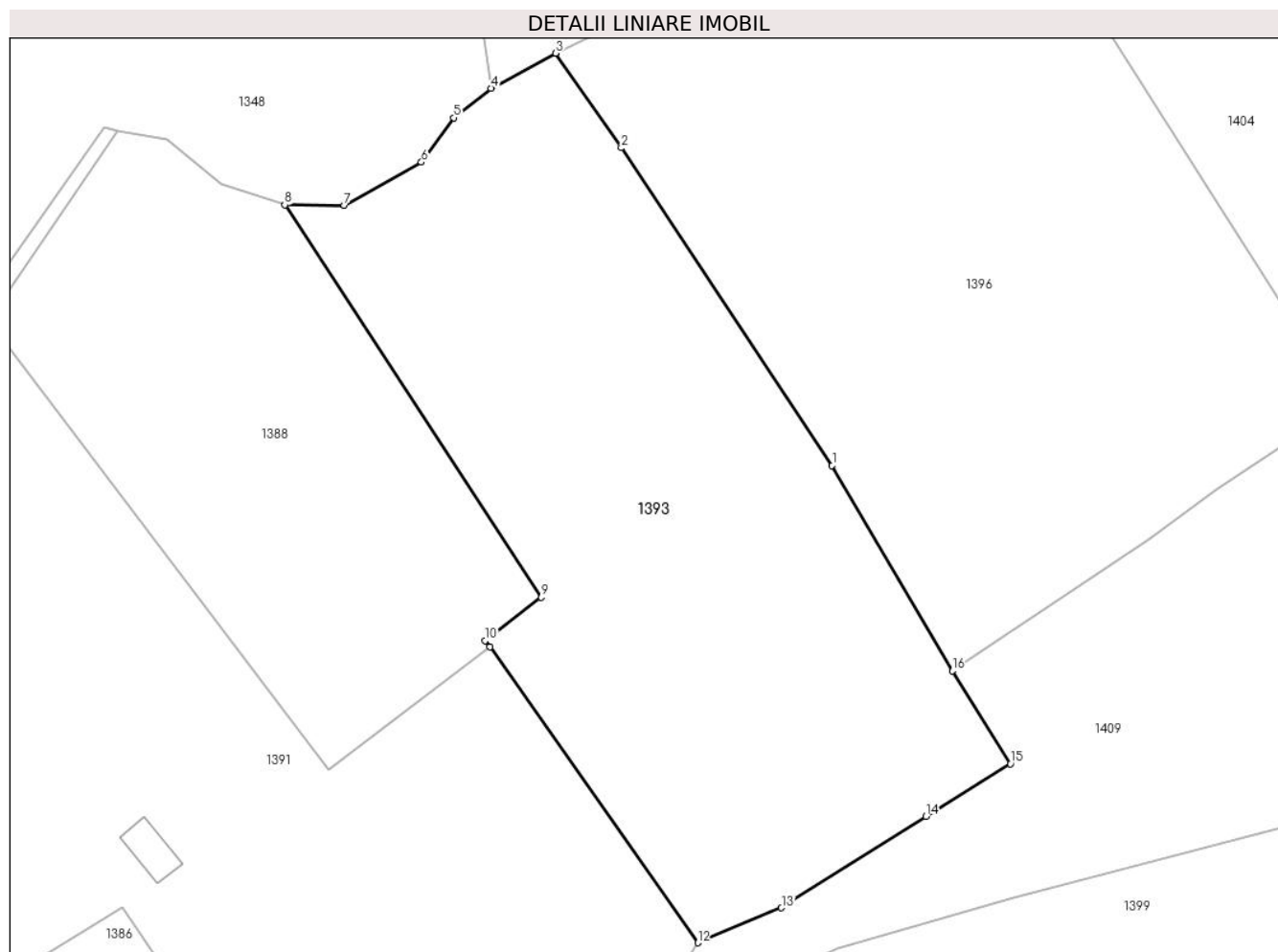
Inscrieri privind dezmembramintele dreptului de proprietate, drepturi reale de garanție și sarcini	Referințe
NU SUNT	

Anexa Nr. 1 La Partea I

Teren

Nr cadastral	Suprafața (mp)*	Observații / Referințe
	5.093	

* Suprafața este determinată în planul de proiecție Stereo 70.



Date referitoare la teren

Crt	Categorie folosință	Intravilan	Suprafața (mp)	Tarla	Parcelă	Nr. topo	Observații / Referințe
1	arabil	NU	5.093	-	-	-	Vartop, Nr. Cad. Partial 594, din planul cadastral 1:2880, editia 1874 - Cuptoare

Lungime Segmente

1) Valorile lungimilor segmentelor sunt obținute din proiecție în plan.

Punct început	X / Y	Punct sfârșit	X / Y	Lungime segment (** (m)
1	287.213,134 393.424,18	2	287.184,93 393.466,651	50.983
2	287.184,93 393.466,651	3	287.176,119 393.479,292	15.409
3	287.176,119 393.479,292	4	287.167,492 393.474,621	9.81
4	287.167,492 393.474,621	5	287.162,507 393.470,664	6.365
5	287.162,507 393.470,664	6	287.158,174 393.464,723	7.353

Punct început	X / Y	Punct sfârşit	X / Y	Lungime segment (** (m)
6	287.158,174 393.464,723	7	287.147,854 393.458,969	11.816
7	287.147,854 393.458,969	8	287.139,897 393.459,026	7.957
8	287.139,897 393.459,026	9	287.174,201 393.406,554	62.691
9	287.174,201 393.406,554	10	287.166,724 393.400,758	9.46
10	287.166,724 393.400,758	11	287.167,32 393.399,911	1.036
11	287.167,32 393.399,911	12	287.195,149 393.360,366	48.355
12	287.195,149 393.360,366	13	287.206,356 393.365,049	12.146
13	287.206,356 393.365,049	14	287.225,703 393.377,282	22.891
14	287.225,703 393.377,282	15	287.236,997 393.384,286	13.289
15	287.236,997 393.384,286	16	287.229,21 393.396,735	14.684
16	287.229,21 393.396,735	1	287.213,134 393.424,18	31.807

** Lungimile segmentelor sunt determinate în planul de proiecţie Stereo 70 şi sunt rotunjite la 1 milimetru.

*** Distanţa dintre puncte este formată din segmente cumulate ce sunt mai mici decât valoarea 1 milimetru.

**DATE DESPRE IMOBILUL NR. 1394**

Oficiul de Cadastru și Publicitate Imobiliară CARAS-SEVERIN
Biroul de Cadastru și Publicitate Imobiliară Caransebes

A. Partea I. Descrierea imobilului

TEREN Extravilan

Adresa: Jud. Caraș-Severin

Nr. Crt	Nr cadastral Nr. topografic	Suprafața* (mp)	Observații / Referințe
A1		4.663	Sector cadastral:54 Teren neimprijmit;

B. Partea II. Proprietari și acte

Inscrieri privitoare la dreptul de proprietate și alte drepturi reale		Referințe
803 / 24/05/2023		
Act Normativ nr. 7, din 13/03/1996 emis de Parlamentul Romaniei;		
B1	Intabulare, drept de PROPRIETATE, dobandit prin Lege, cota actuala 1/1 1) NEIDENTIFICAT NEIDENTIFICAT	A1
Act Normativ nr. 7, din 13/03/1996 emis de Parlamentul Romaniei (Adeverinta nr. 1691/03.05.2023, emisa de Primaria Comunei Cornea);		
B2	Se noteaza posesia factica in favoarea lui 1) GRUMEZA CIPRIAN-ALEXANDRU	A1

C. Partea III. SARCINI .

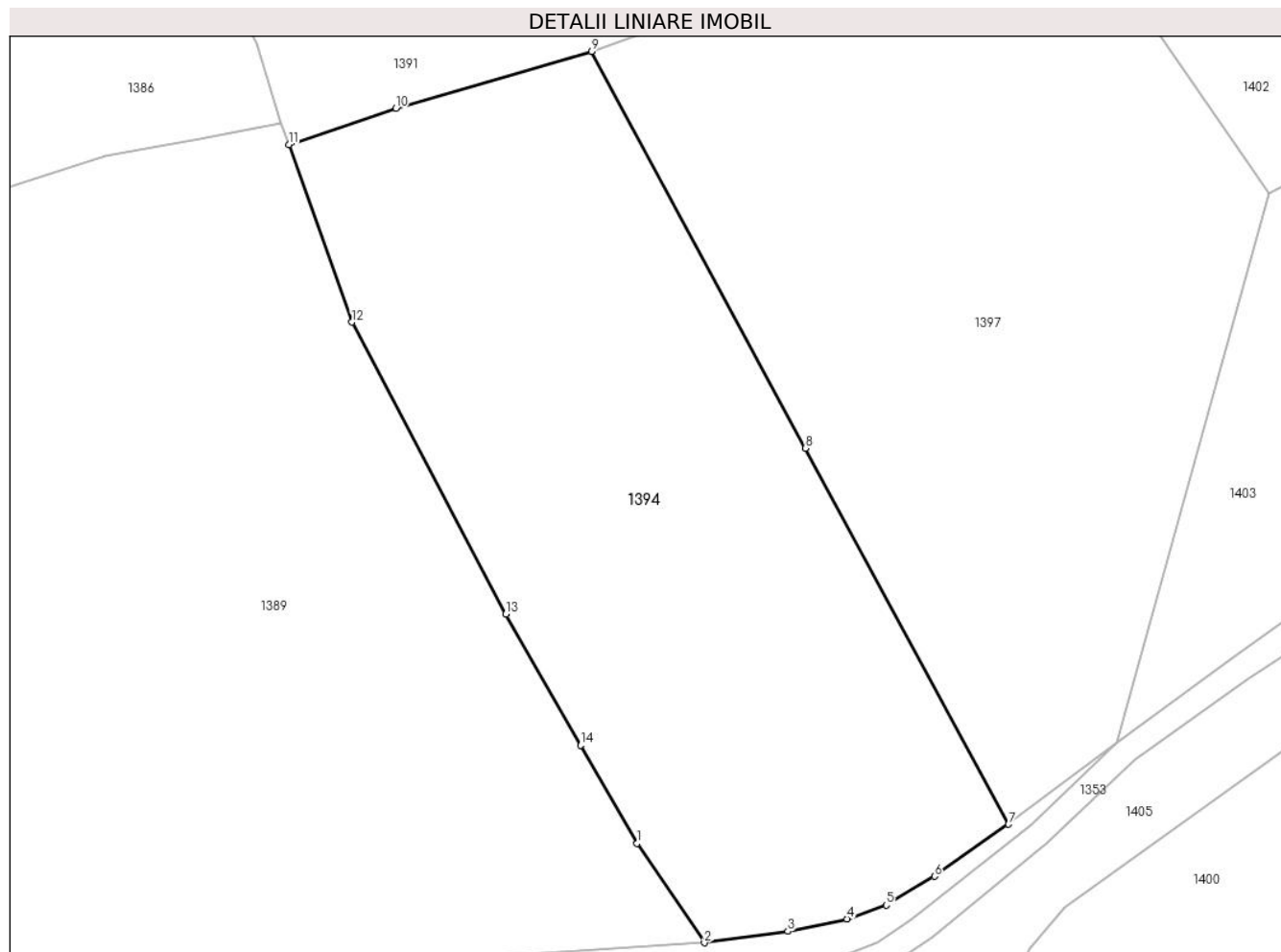
Inscrieri privind dezmembramintele dreptului de proprietate, drepturi reale de garanție și sarcini	Referințe
NU SUNT	

Anexa Nr. 1 La Partea I

Teren

Nr cadastral	Suprafața (mp)*	Observații / Referințe
	4.663	

* Suprafața este determinată în planul de proiecție Stereo 70.



Date referitoare la teren

Crt	Categorie folosință	Intravilan	Suprafața (mp)	Tarla	Parcelă	Nr. topo	Observații / Referințe
1	faneata	NU	4.663	-	-	-	Vartop, Nr. Cad. Partial 593, din planul cadastral 1:2880, editia 1874 - Cuptoare

Lungime Segmente

1) Valorile lungimilor segmentelor sunt obținute din proiecție în plan.

Punct început	X / Y	Punct sfârșit	X / Y	Lungime segment (** (m)
1	287.204,16 393.205,59	2	287.212,472 393.193,32	14.82
2	287.212,472 393.193,32	3	287.222,786 393.194,748	10.413
3	287.222,786 393.194,748	4	287.230,1 393.196,268	7.47
4	287.230,1 393.196,268	5	287.234,943 393.197,967	5.133
5	287.234,943 393.197,967	6	287.240,92 393.201,519	6.952

Punct început	X / Y	Punct sfârșit	X / Y	Lungime segment (** (m)
6	287.240,92 393.201,519	7	287.250,075 393.207,954	11.191
7	287.250,075 393.207,954	8	287.224,981 393.254,403	52.794
8	287.224,981 393.254,403	9	287.198,513 393.303,396	55.685
9	287.198,513 393.303,396	10	287.174,308 393.296,354	25.209
10	287.174,308 393.296,354	11	287.161,089 393.291,888	13.953
11	287.161,089 393.291,888	12	287.168,908 393.269,952	23.288
12	287.168,908 393.269,952	13	287.187,927 393.233,92	40.743
13	287.187,927 393.233,92	14	287.197,149 393.217,704	18.655
14	287.197,149 393.217,704	1	287.204,16 393.205,59	13.997

** Lungimile segmentelor sunt determinate în planul de proiecție Stereo 70 și sunt rotunjite la 1 milimetru.

*** Distanța dintre puncte este formată din segmente cumulate ce sunt mai mici decât valoarea 1 milimetru.

**DATE DESPRE IMOBILUL NR. 1395**

Oficiul de Cadastru și Publicitate Imobiliară CARAS-SEVERIN
Biroul de Cadastru și Publicitate Imobiliară Caransebes

A. Partea I. Descrierea imobilului

TEREN Extravilan

Adresa: Jud. Caraș-Severin

Nr. Crt	Nr cadastral Nr. topografic	Suprafața* (mp)	Observații / Referințe
A1		319	Sector cadastral:54 Teren neimprejmuit;

B. Partea II. Proprietari și acte

Inscrieri privitoare la dreptul de proprietate și alte drepturi reale		Referințe
802 / 24/05/2023		
Act Normativ nr. 7, din 13/03/1996 emis de Parlamentul Romaniei (Art.13, Al.15);		
B1	Inscrierea provizorie, drept de PROPRIETATE, dobandit prin Lege, cota actuala 1/1 1) COMUNA CORNEA, CIF:3227734, Proprietar Neidentificat	A1

C. Partea III. SARCINI .

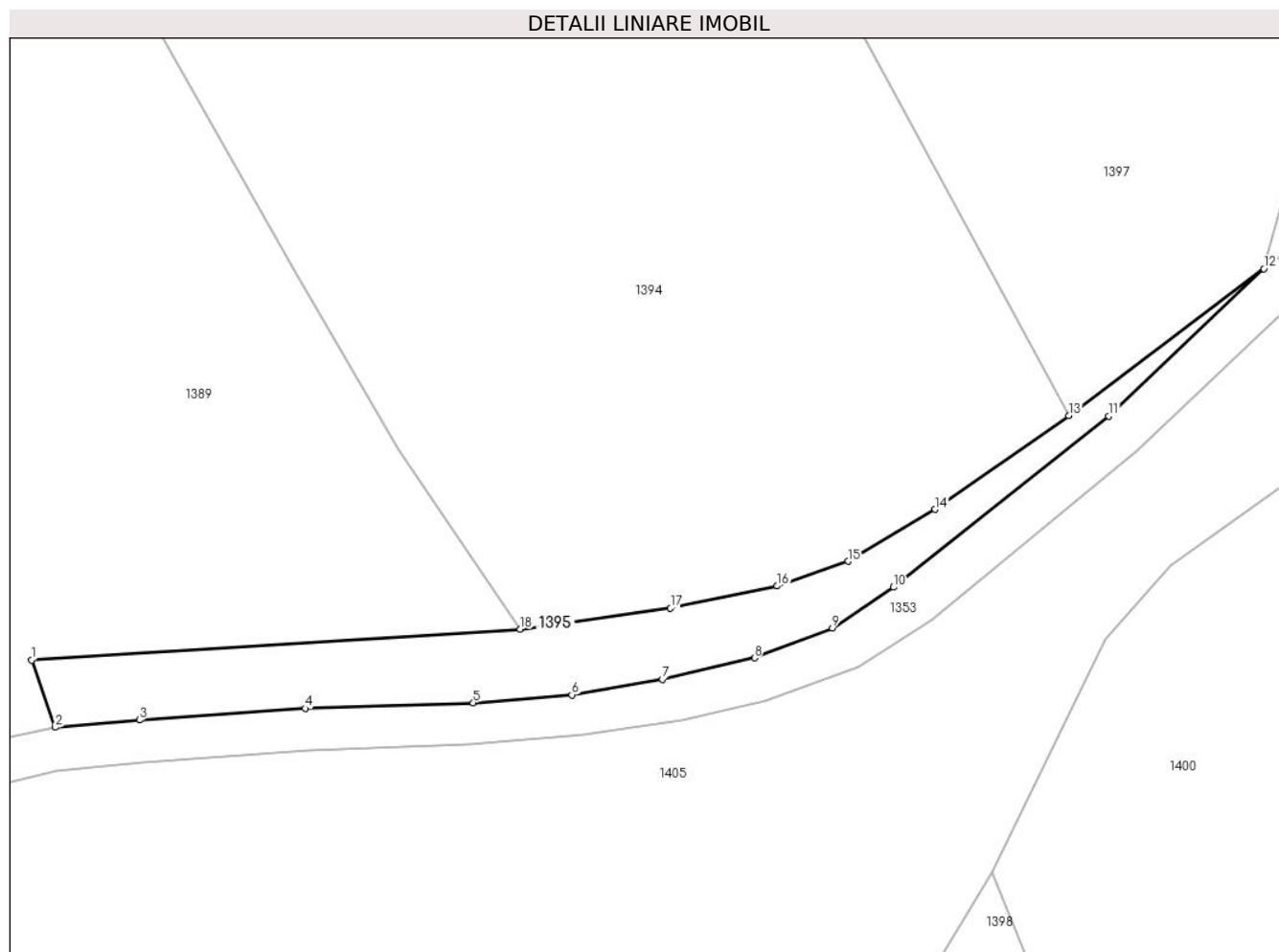
Inscrieri privind dezmembramintele dreptului de proprietate, drepturi reale de garanție și sarcini	Referințe
NU SUNT	

Anexa Nr. 1 La Partea I

Teren

Nr cadastral	Suprafața (mp)*	Observații / Referințe
	319	

* Suprafața este determinată în planul de proiecție Stereo 70.



Date referitoare la teren

Crt	Categorie folosință	Intravilan	Suprafața (mp)	Tarla	Parcelă	Nr. topo	Observații / Referințe
1	pasune	NU	319	-	-	-	Vartop, Nr. Cad. Partial 602, din planul cadastral 1:2880, editia 1874 - Cuptoare

Lungime Segmente

1) Valorile lungimilor segmentelor sunt obținute din proiecție în plan.

Punct început	X / Y	Punct sfârșit	X / Y	Lungime segment (** (m)
1	287.178,982 393.191,197	2	287.180,593 393.186,585	4.885
2	287.180,593 393.186,585	3	287.186,38 393.187,095	5.81
3	287.186,38 393.187,095	4	287.197,732 393.187,881	11.379
4	287.197,732 393.187,881	5	287.209,254 393.188,271	11.528
5	287.209,254 393.188,271	6	287.216,017 393.188,813	6.785

Punct început	X / Y	Punct sfârşit	X / Y	Lungime segment (** (m)
6	287.216,017 393.188,813	7	287.222,226 393.189,869	6.298
7	287.222,226 393.189,869	8	287.228,54 393.191,342	6.484
8	287.228,54 393.191,342	9	287.233,878 393.193,387	5.716
9	287.233,878 393.193,387	10	287.238,07 393.196,188	5.042
10	287.238,07 393.196,188	11	287.252,822 393.207,91	18.842
11	287.252,822 393.207,91	12	287.263,45 393.218,014	14.665
12	287.263,45 393.218,014	13	287.250,075 393.207,954	16.736
13	287.250,075 393.207,954	14	287.240,92 393.201,519	11.191
14	287.240,92 393.201,519	15	287.234,943 393.197,967	6.952
15	287.234,943 393.197,967	16	287.230,1 393.196,268	5.133
16	287.230,1 393.196,268	17	287.222,786 393.194,748	7.47
17	287.222,786 393.194,748	18	287.212,472 393.193,32	10.413
18	287.212,472 393.193,32	1	287.178,982 393.191,197	33.557

** Lungimile segmentelor sunt determinate în planul de proiecție Stereo 70 și sunt rotunjite la 1 milimetru.

*** Distanța dintre puncte este formată din segmente cumulate ce sunt mai mici decât valoarea 1 milimetru.

**DATE DESPRE IMOBILUL NR. 1396**

Oficiul de Cadastru și Publicitate Imobiliară CARAS-SEVERIN
Biroul de Cadastru și Publicitate Imobiliară Caransebes

A. Partea I. Descrierea imobilului

TEREN Extravilan

Adresa: Jud. Caraș-Severin

Nr. Crt	Nr cadastral Nr. topografic	Suprafața* (mp)	Observații / Referințe
A1	31605	5.392	Sector cadastral:54 Teren neimpregmuit;

B. Partea II. Proprietari și acte

Inscrieri privitoare la dreptul de proprietate și alte drepturi reale		Referințe
5830 / 28/02/2022		
Act Normativ nr. 7, din 13/03/1996 emis de Parlamentul Romaniei;		
B1	Intabulare, drept de PROPRIETATE, dobândit prin Lege, cota actuala 1/1 1) NEIDENTIFICAT NEIDENTIFICAT	A1
Act Administrativ nr. 397, din 23/02/2022 emis de Primaria Comunei Cornea (Inscris sub semnatura privata Nr. 1 din 28.02.2022, emis de Anderca Ilie PFA; Act Administrativ Nr. 68 din 23.02.2022, emis de Primaria Comunei Cornea; Act Notarial Nr. 642 din 24.02.2022, emis de NP Simescu Nicoleta Iconia; Adeverinta nr. 1669/03.05.2023, emisa de Primaria Comunei Cornea);		
B2	Se noteaza posesia factica pe suprafata de 5269 mp in favoarea lui 1) STOLOJESCU ROMAN , si sotia 2) STOLOJESCU MARIA , nascuta Balan	A1
Act Normativ nr. 7, din 13/03/1996 emis de Parlamentul Romaniei (Adeverinta nr. 1683/03.05.2023, emisa de Primaria Comunei Cornea);		
B3	Se noteaza posesia factica pe suprafata de 1396 mp in favoarea lui 1) STOLOJESCU ROMAN , si sotia 2) STOLOJESCU MARIA , nascuta Balan	A1

C. Partea III. SARCINI .

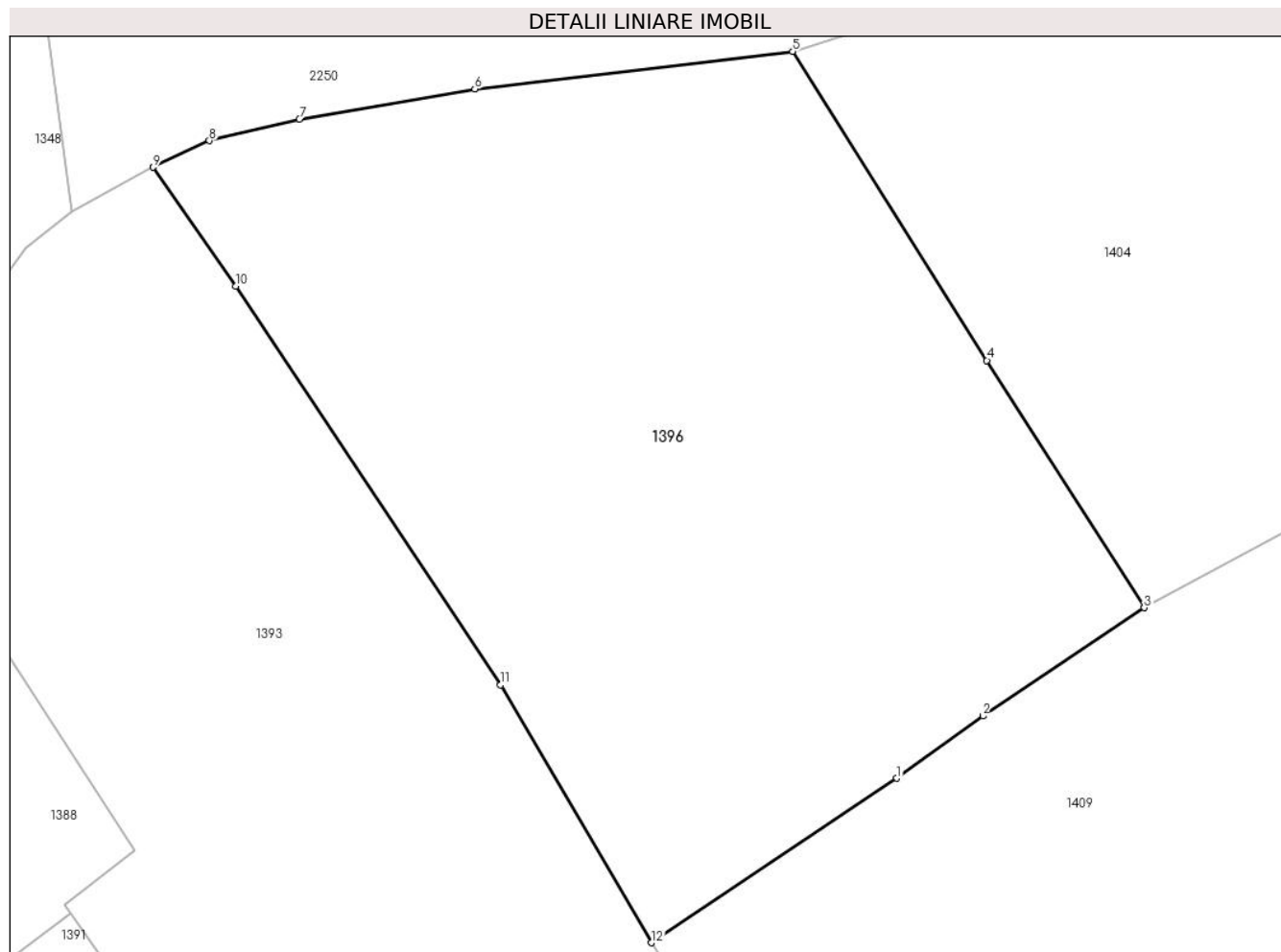
Inscrieri privind dezmembramintele dreptului de proprietate, drepturi reale de garanție și sarcini	Referințe
NU SUNT	

Anexa Nr. 1 La Partea I

Teren

Nr cadastral	Suprafața (mp)*	Observații / Referințe
31605	5.392	

* Suprafața este determinată în planul de proiecție Stereo 70.



Date referitoare la teren

Crt	Categorie folosință	Intra vilan	Suprafața (mp)	Tarla	Parcelă	Nr. topo	Observații / Referințe
1	faneata	NU	5.392	-	-	-	Vartop, Nr. Cad. Partial 495, din planul cadastral 1:2880, editia 1874 - Cuptoare

Lungime Segmente

1) Valorile lungimilor segmentelor sunt obținute din proiecție în plan.

Punct început	X / Y	Punct sfârșit	X / Y	Lungime segment (** (m)
1	287.255,383 393.414,247	2	287.264,541 393.420,881	11.309
2	287.264,541 393.420,881	3	287.281,742 393.432,395	20.699
3	287.281,742 393.432,395	4	287.264,97 393.458,73	31.222
4	287.264,97 393.458,73	5	287.244,282 393.491,619	38.855
5	287.244,282 393.491,619	6	287.210,394 393.487,632	34.122

Punct început	X / Y	Punct sfârșit	X / Y	Lungime segment (** (m)
6	287.210,394 393.487,632	7	287.191,693 393.484,393	18.979
7	287.191,693 393.484,393	8	287.182,099 393.482,119	9.859
8	287.182,099 393.482,119	9	287.176,119 393.479,292	6.615
9	287.176,119 393.479,292	10	287.184,93 393.466,651	15.409
10	287.184,93 393.466,651	11	287.213,134 393.424,18	50.983
11	287.213,134 393.424,18	12	287.229,21 393.396,735	31.807
12	287.229,21 393.396,735	1	287.255,383 393.414,247	31.491

** Lungimile segmentelor sunt determinate în planul de proiecție Stereo 70 și sunt rotunjite la 1 milimetru.

*** Distanța dintre puncte este formată din segmente cumulate ce sunt mai mici decât valoarea 1 milimetru.

**DATE DESPRE IMOBILUL NR. 1397**

Oficiul de Cadastru și Publicitate Imobiliară CARAS-SEVERIN
Biroul de Cadastru și Publicitate Imobiliară Caransebes

A. Partea I. Descrierea imobilului

TEREN Extravilan

Adresa: Jud. Caraș-Severin

Nr. Crt	Nr cadastral Nr. topografic	Suprafața* (mp)	Observații / Referințe
A1		5.017	Sector cadastral:54 Teren neimprijmit;

B. Partea II. Proprietari și acte

Inscrieri privitoare la dreptul de proprietate și alte drepturi reale		Referințe
804 / 24/05/2023		
Act Normativ nr. 7, din 13/03/1996 emis de Parlamentul Romaniei;		
B1	Intabulare, drept de PROPRIETATE, dobandit prin Lege, cota actuala 1/1 1) NEIDENTIFICAT NEIDENTIFICAT	A1
Act Normativ nr. 7, din 13/03/1996 emis de Parlamentul Romaniei (Adeverinta nr. 1692/03.05.2023, emisa de Primaria Comunei Cornea);		
B2	Se noteaza posesia factica in favoarea lui 1) JURESCU ADRIAN-LAZAR	A1

C. Partea III. SARCINI .

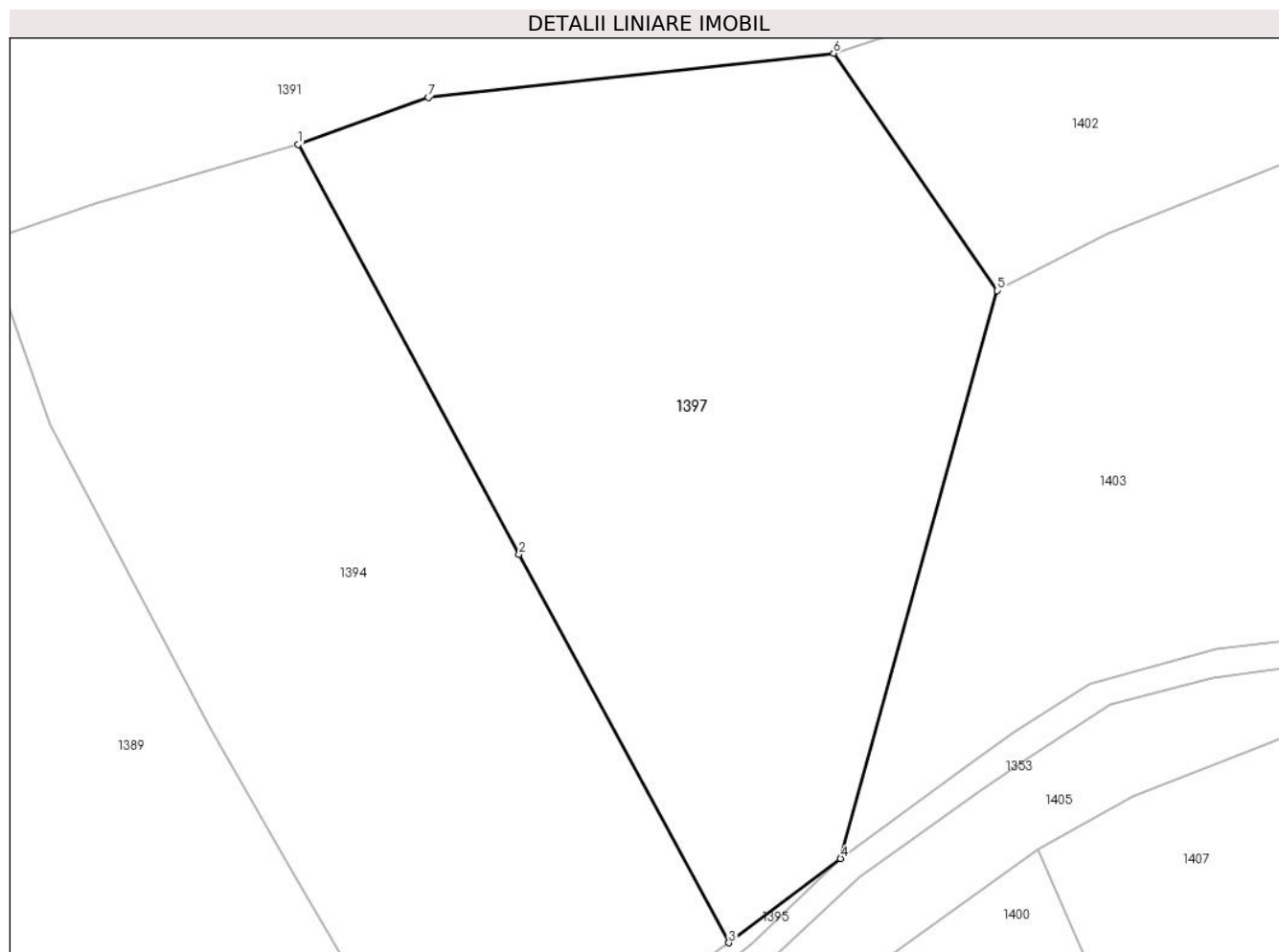
Inscrieri privind dezmembramintele dreptului de proprietate, drepturi reale de garanție și sarcini	Referințe
NU SUNT	

Anexa Nr. 1 La Partea I

Teren

Nr cadastral	Suprafața (mp)*	Observații / Referințe
	5.017	

* Suprafața este determinată în planul de proiecție Stereo 70.



Date referitoare la teren

Crt	Categorie folosință	Intravilan	Suprafața (mp)	Tarla	Parcelă	Nr. topo	Observații / Referințe
1	faneata	NU	5.017	-	-	-	Vartop, Nr. Cad. Partial 593, din planul cadastral 1:2880, editia 1874 - Cuptoare

Lungime Segmente

1) Valorile lungimilor segmentelor sunt obținute din proiecție în plan.

Punct început	X / Y	Punct sfârșit	X / Y	Lungime segment (** (m)
1	287.198,513 393.303,396	2	287.224,981 393.254,403	55.685
2	287.224,981 393.254,403	3	287.250,075 393.207,954	52.794
3	287.250,075 393.207,954	4	287.263,45 393.218,014	16.736
4	287.263,45 393.218,014	5	287.282,221 393.285,936	70.468
5	287.282,221 393.285,936	6	287.262,62 393.314,322	34.496

Punct început	X / Y	Punct sfârșit	X / Y	Lungime segment (** (m)
6	287.262,62 393.314,322	7	287.214,11 393.309,046	48.796
7	287.214,11 393.309,046	1	287.198,513 393.303,396	16.589

** Lungimile segmentelor sunt determinate în planul de proiecție Stereo 70 și sunt rotunjite la 1 milimetru.

*** Distanța dintre puncte este formată din segmente cumulate ce sunt mai mici decât valoarea 1 milimetru.

**DATE DESPRE IMOBILUL NR. 1398**

Oficiul de Cadastru și Publicitate Imobiliară CARAS-SEVERIN
Biroul de Cadastru și Publicitate Imobiliară Caransebes

A. Partea I. Descrierea imobilului

TEREN Extravilan

Nr. CF vechi:145-Cuptoare

Adresa: Jud. Caraș-Severin

Nr. Crt	Nr cadastral Nr. topografic	Suprafața* (mp)	Observații / Referințe
A1		8.004	Sector cadastral:54 Teren neimprijmit;

B. Partea II. Proprietari și acte

Inscrieri privitoare la dreptul de proprietate și alte drepturi reale		Referințe
14954 / 06/08/2008		
Act Normativ nr. 7, din 13/03/1996 emis de Parlamentul Romaniei;		
B2	Intabulare, drept de PROPRIETATE, dobandit prin Lege, cota actuala 1/1 1) NEIDENTIFICAT NEIDENTIFICAT	A1
Act Normativ nr. 7, din 13/03/1996 emis de Parlamentul Romaniei (Adeverinta nr. 1705/03.05.2023, emisa de Primaria Comunei Cornea);		
B3	Se noteaza posesia factica in favoarea lui 1) VASILESCU PAVEL	A1

C. Partea III. SARCINI .

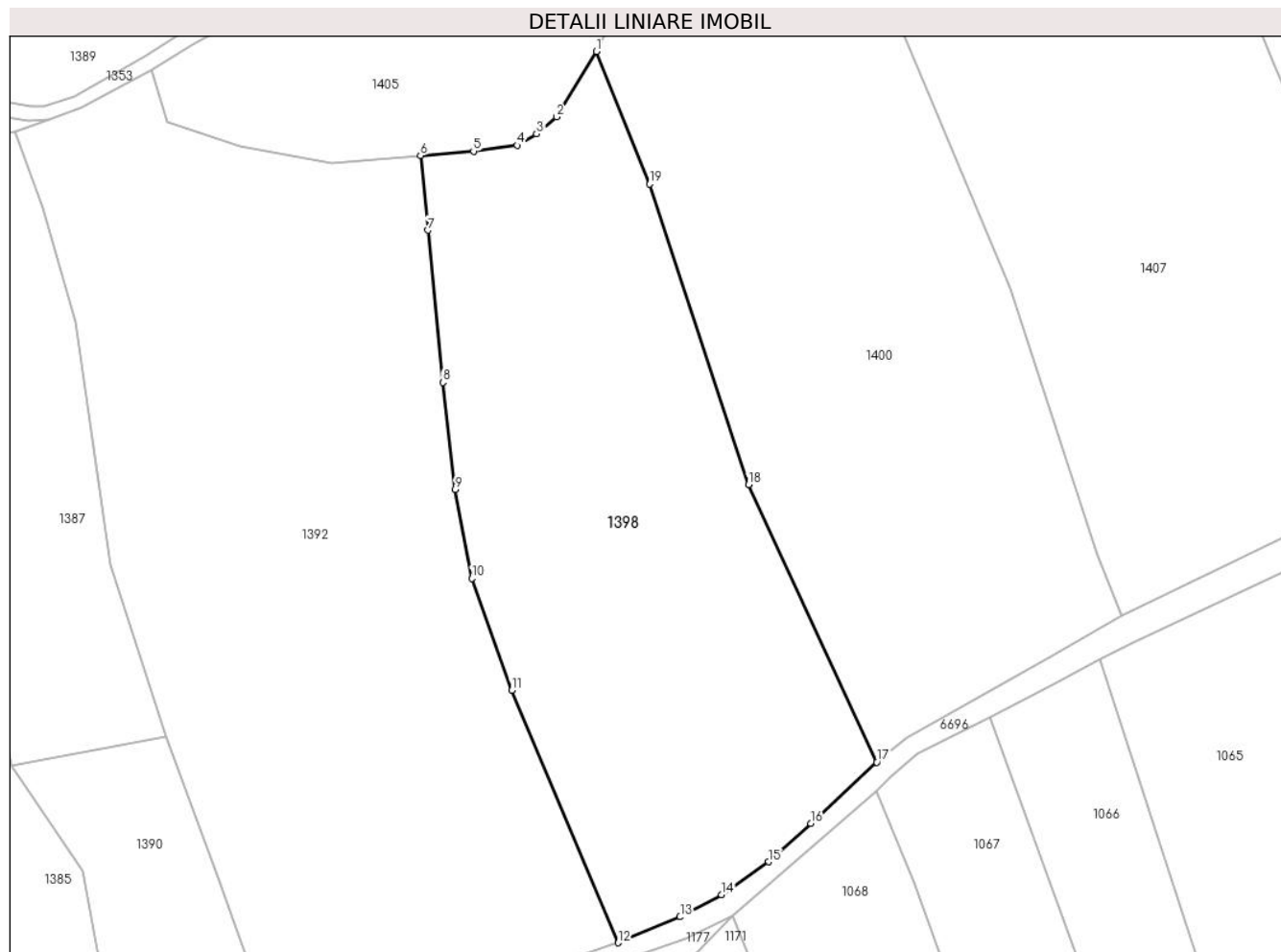
Inscrieri privind dezmembramintele dreptului de proprietate, drepturi reale de garanție și sarcini	Referințe
NU SUNT	

Anexa Nr. 1 La Partea I

Teren

Nr cadastral	Suprafața (mp)*	Observații / Referințe
	8.004	

* Suprafața este determinată în planul de proiecție Stereo 70.



Date referitoare la teren

Crt	Categorie folosință	Intra vilan	Suprafața (mp)	Tarla	Parcelă	Nr. topo	Observații / Referințe
1	livada	NU	3.000	-	-	144	Braniova, Nr. Cad. Partial 487, din planul cadastral 1:2880, editia 1874 - Cuptoare
2	faneata	NU	5.004	-	-	144	Braniova, Nr. Cad. Partial 487, din planul cadastral 1:2880, editia 1874 - Cuptoare

Lungime Segmente

1) Valorile lungimilor segmentelor sunt obținute din proiecție în plan.

Punct început	X / Y	Punct sfârșit	X / Y	Lungime segment (** (m)
1	287.244,83 393.176,694	2	287.237,108 393.164,036	14.827
2	287.237,108 393.164,036	3	287.233,263 393.160,776	5.041
3	287.233,263 393.160,776	4	287.229,488 393.158,568	4.374

Punct început	X / Y	Punct sfârşit	X / Y	Lungime segment (** (m)
4	287.229,488 393.158,568	5	287.221,064 393.157,426	8.501
5	287.221,064 393.157,426	6	287.210,83 393.156,56	10.271
6	287.210,83 393.156,56	7	287.212,259 393.142,151	14.479
7	287.212,259 393.142,151	8	287.215,113 393.112,76	29.53
8	287.215,113 393.112,76	9	287.217,504 393.092,116	20.781
9	287.217,504 393.092,116	10	287.220,725 393.074,902	17.513
10	287.220,725 393.074,902	11	287.228,42 393.053,291	22.941
11	287.228,42 393.053,291	12	287.249,026 393.004,57	52.899
12	287.249,026 393.004,57	13	287.260,982 393.009,558	12.955
13	287.260,982 393.009,558	14	287.269,007 393.013,877	9.113
14	287.269,007 393.013,877	15	287.278,101 393.020,223	11.09
15	287.278,101 393.020,223	16	287.286,262 393.027,633	11.023
16	287.286,262 393.027,633	17	287.299,028 393.039,449	17.395
17	287.299,028 393.039,449	18	287.274,218 393.093,021	59.038
18	287.274,218 393.093,021	19	287.255,128 393.151,068	61.106
19	287.255,128 393.151,068	1	287.244,83 393.176,694	27.618

** Lungimile segmentelor sunt determinate în planul de proiecţie Stereo 70 şi sunt rotunjite la 1 milimetru.

*** Distanţa dintre puncte este formată din segmente cumulate ce sunt mai mici decât valoarea 1 milimetru.

**DATE DESPRE IMOBILUL NR. 1399**

Oficiul de Cadastru și Publicitate Imobiliară CARAS-SEVERIN
Biroul de Cadastru și Publicitate Imobiliară Caransebes

A. Partea I. Descrierea imobilului

TEREN Extravilan

Adresa: Jud. Caraș-Severin

Nr. Crt	Nr cadastral Nr. topografic	Suprafața* (mp)	Observații / Referințe
A1		5.569	Sector cadastral:54 Teren neimprijmit;

B. Partea II. Proprietari și acte

Inscrieri privitoare la dreptul de proprietate și alte drepturi reale		Referințe
799 / 24/05/2023		
Act Normativ nr. 7, din 13/03/1996 emis de Parlamentul Romaniei;		
B1	Intabulare, drept de PROPRIETATE, dobandit prin Lege, cota actuala 1/1 1) NEIDENTIFICAT NEIDENTIFICAT	A1
Act Normativ nr. 7, din 13/03/1996 emis de Parlamentul Romaniei (Adeverinta nr. 1689/03.05.2023, emisa de Primaria Comunei Cornea);		
B2	Se noteaza posesia factica in favoarea lui 1) TREGOVAN GIGEL-MARIUS	A1

C. Partea III. SARCINI .

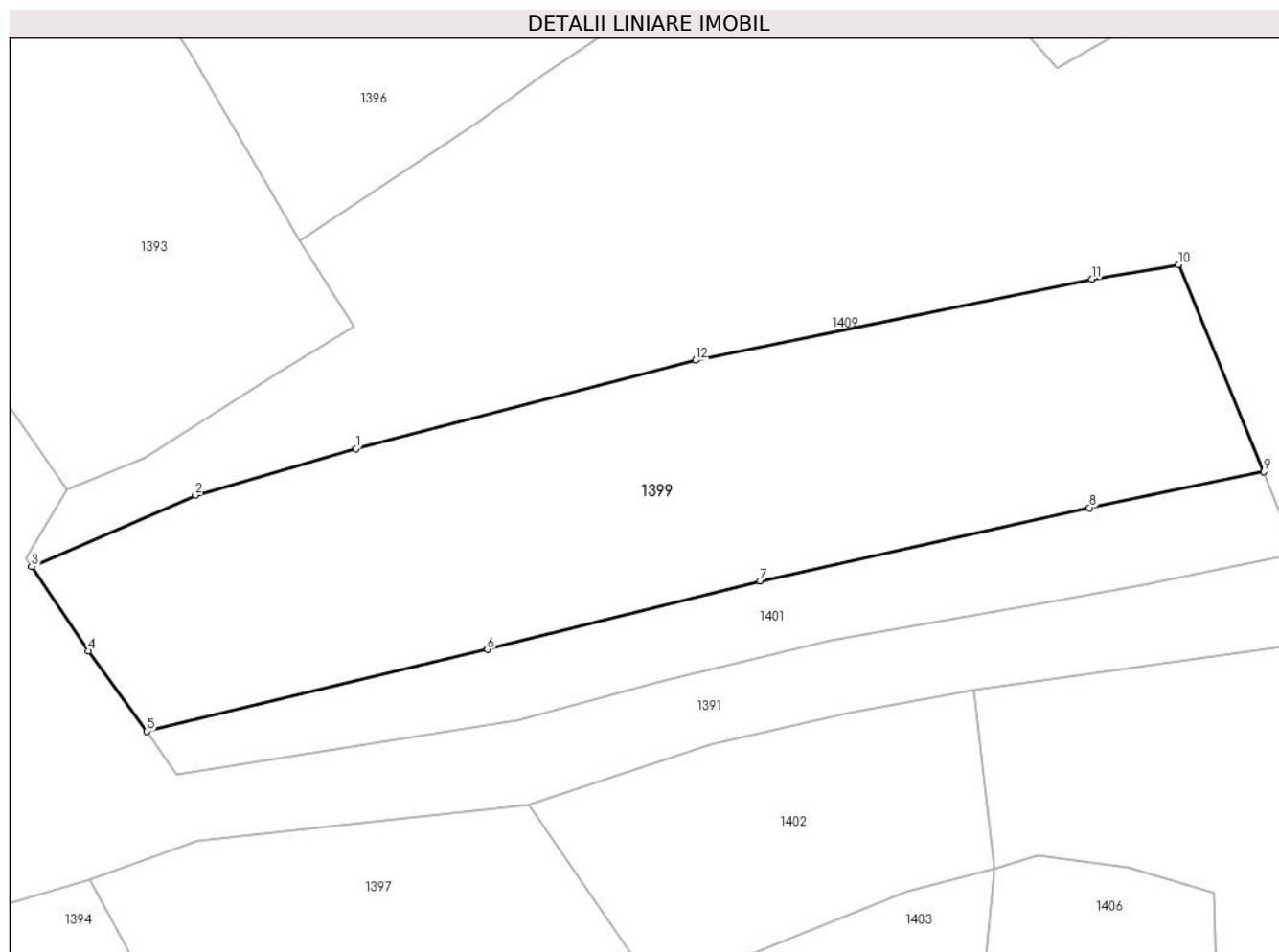
Inscrieri privind dezmembramintele dreptului de proprietate, drepturi reale de garanție și sarcini	Referințe
NU SUNT	

Anexa Nr. 1 La Partea I

Teren

Nr cadastral	Suprafața (mp)*	Observații / Referințe
	5.569	

* Suprafața este determinată în planul de proiecție Stereo 70.



Date referitoare la teren

Crt	Categorie folosință	Intravilan	Suprafața (mp)	Tarla	Parcelă	Nr. topo	Observații / Referințe
1	faneata	NU	5.569	-	-	-	Vartop, Nr. Cad. Partial 598, din planul cadastral 1:2880, editia 1874 - Cuptoare

Lungime Segmente

1) Valorile lungimilor segmentelor sunt obținute din proiecție în plan.

Punct început	X / Y	Punct sfârșit	X / Y	Lungime segment (** (m)
1	287.237,35 393.366,384	2	287.213,88 393.359,545	24.447
2	287.213,88 393.359,545	3	287.189,938 393.349,113	26.116
3	287.189,938 393.349,113	4	287.198,213 393.336,817	14.821
4	287.198,213 393.336,817	5	287.206,788 393.325,069	14.544
5	287.206,788 393.325,069	6	287.256,566 393.337,045	51.198

Punct început	X / Y	Punct sfârșit	X / Y	Lungime segment (** (m)
6	287.256,566 393.337,045	7	287.296,448 393.347,026	41.111
7	287.296,448 393.347,026	8	287.344,589 393.357,748	49.321
8	287.344,589 393.357,748	9	287.370,05 393.362,997	25.996
9	287.370,05 393.362,997	10	287.357,576 393.393,25	32.725
10	287.357,576 393.393,25	11	287.344,879 393.391,133	12.872
11	287.344,879 393.391,133	12	287.287,019 393.379,295	59.059
12	287.287,019 393.379,295	1	287.237,35 393.366,384	51.319

** Lungimile segmentelor sunt determinate în planul de proiecție Stereo 70 și sunt rotunjite la 1 milimetru.

*** Distanța dintre puncte este formată din segmente cumulate ce sunt mai mici decât valoarea 1 milimetru.

**DATE DESPRE IMOBILUL NR. 1400**

Oficiul de Cadastru și Publicitate Imobiliară CARAS-SEVERIN
Biroul de Cadastru și Publicitate Imobiliară Caransebes

A. Partea I. Descrierea imobilului

TEREN Extravilan

Adresa: Jud. Caraș-Severin

Nr. Crt	Nr cadastral Nr. topografic	Suprafața* (mp)	Observații / Referințe
A1		9.080	Sector cadastral:54 Teren neimprijmit;

B. Partea II. Proprietari și acte

Inscrieri privitoare la dreptul de proprietate și alte drepturi reale		Referințe
816 / 28/05/2023		
Act Normativ nr. 7, din 13/03/1996 emis de Parlamentul Romaniei;		
B1	Intabulare, drept de PROPRIETATE, dobandit prin Lege, cota actuala 1/1 1) NEIDENTIFICAT NEIDENTIFICAT	A1
816 / 29/05/2023		
Act Normativ nr. 7, din 13/03/1996 emis de Parlamentul Romaniei (Adeverinta nr. 1704/03.05.2023, emisa de Primaria Comunei Cornea);		
B2	Se noteaza posesia factica in favoarea lui 1) JURESCU STANA	A1

C. Partea III. SARCINI .

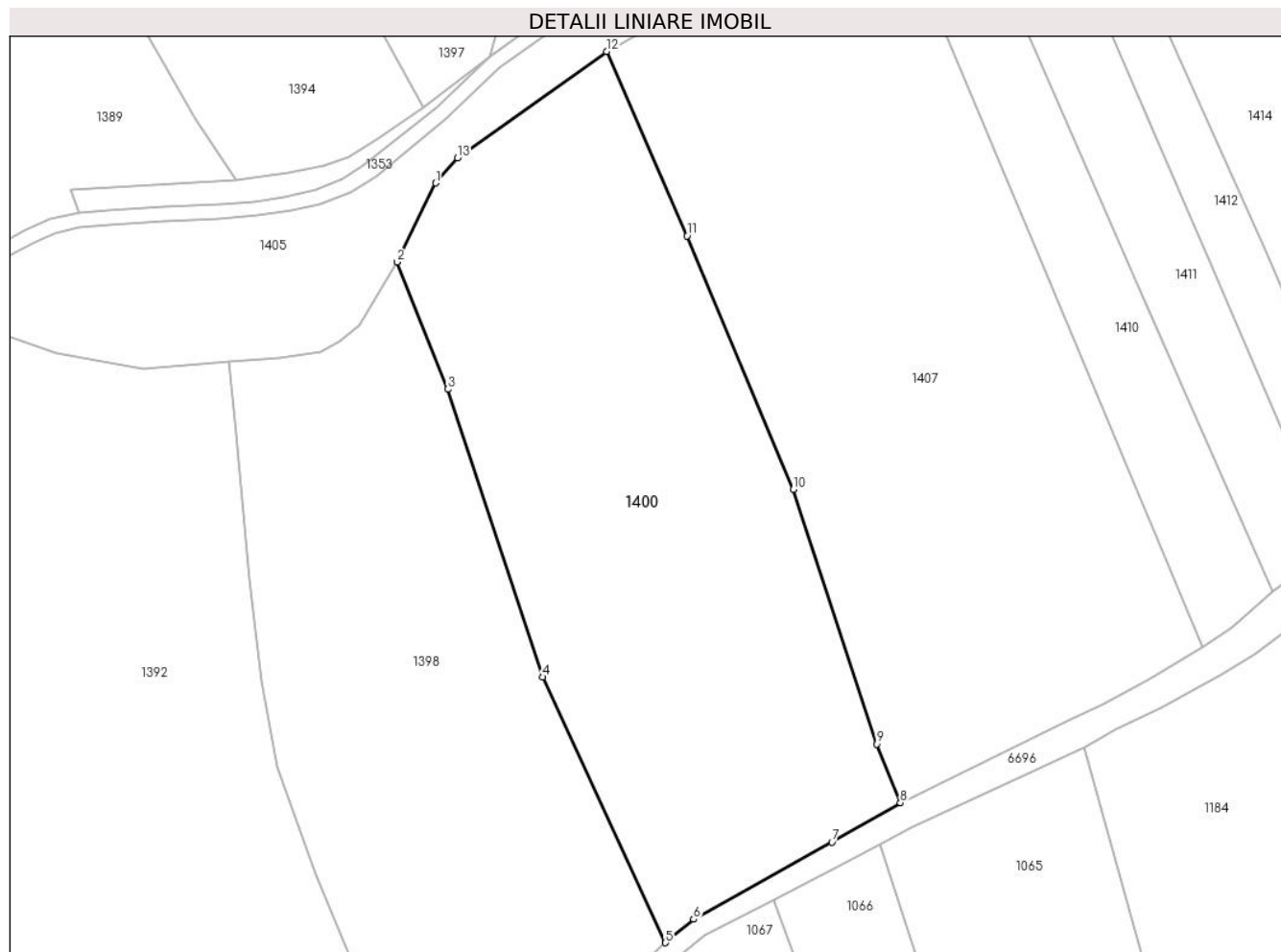
Inscrieri privind dezmembramintele dreptului de proprietate, drepturi reale de garanție și sarcini	Referințe
NU SUNT	

Anexa Nr. 1 La Partea I

Teren

Nr cadastral	Suprafața (mp)*	Observații / Referințe
	9.080	

* Suprafața este determinată în planul de proiecție Stereo 70.



Date referitoare la teren

Crt	Categorie folosință	Intravilan	Suprafața (mp)	Tarla	Parcelă	Nr. topo	Observații / Referințe
1	livada	NU	9.080	-	-	-	Braniova, Nr. Cad. Partial 487, din planul cadastral 1:2880, editia 1874 - Cuptoare

Lungime Segmente

1) Valorile lungimilor segmentelor sunt obținute din proiecție în plan.

Punct început	X / Y	Punct sfârșit	X / Y	Lungime segment (** (m)
1	287.252,634 393.192,615	2	287.244,83 393.176,694	17.731
2	287.244,83 393.176,694	3	287.255,128 393.151,068	27.618
3	287.255,128 393.151,068	4	287.274,218 393.093,021	61.106
4	287.274,218 393.093,021	5	287.299,028 393.039,449	59.038
5	287.299,028 393.039,449	6	287.304,688 393.044,191	7.384

Punct început	X / Y	Punct sfârșit	X / Y	Lungime segment (** (m)
6	287.304,688 393.044,191	7	287.332,622 393.059,713	31.957
7	287.332,622 393.059,713	8	287.346,436 393.067,702	15.957
8	287.346,436 393.067,702	9	287.341,721 393.079,505	12.709
9	287.341,721 393.079,505	10	287.324,789 393.130,875	54.089
10	287.324,789 393.130,875	11	287.303,392 393.181,96	55.385
11	287.303,392 393.181,96	12	287.287,125 393.219,168	40.608
12	287.287,125 393.219,168	13	287.257,029 393.197,659	36.992
13	287.257,029 393.197,659	1	287.252,634 393.192,615	6.69

** Lungimile segmentelor sunt determinate în planul de proiecție Stereo 70 și sunt rotunjite la 1 milimetru.

*** Distanța dintre puncte este formată din segmente cumulate ce sunt mai mici decât valoarea 1 milimetru.

**DATE DESPRE IMOBILUL NR. 1401**

Oficiul de Cadastru și Publicitate Imobiliară CARAS-SEVERIN
Biroul de Cadastru și Publicitate Imobiliară Caransebes

A. Partea I. Descrierea imobilului

TEREN Extravilan

Adresa: Jud. Caraș-Severin

Nr. Crt	Nr cadastral Nr. topografic	Suprafața* (mp)	Observații / Referințe
A1		1.801	Sector cadastral:54 Teren neimprijmit;

B. Partea II. Proprietari și acte

Inscrieri privitoare la dreptul de proprietate și alte drepturi reale		Referințe
800 / 24/05/2023		
Act Normativ nr. 7, din 13/03/1996 emis de Parlamentul Romaniei;		
B1	Intabulare, drept de PROPRIETATE, dobandit prin Lege, cota actuala 1/1 1) NEIDENTIFICAT NEIDENTIFICAT	A1
Act Normativ nr. 7, din 13/03/1996 emis de Parlamentul Romaniei (Adeverinta nr. 1690/03.05.2023, emisa de Primaria Comunei Cornea);		
B2	Se noteaza posesia factica in favoarea lui 1) GOANTA MARTA	A1

C. Partea III. SARCINI .

Inscrieri privind dezmembramintele dreptului de proprietate, drepturi reale de garanție și sarcini	Referințe
NU SUNT	

Anexa Nr. 1 La Partea I

Teren

Nr cadastral	Suprafața (mp)*	Observații / Referințe
	1.801	

* Suprafața este determinată în planul de proiecție Stereo 70.

DETALII LINIARE IMOBIL



Date referitoare la teren

Crt	Categorie folosință	Intravilan	Suprafața (mp)	Tarla	Parcelă	Nr. topo	Observații / Referințe
1	faneata	NU	1.801	-	-	-	Vartop, Nr. Cad. Partial 599, din planul cadastral 1:2880, editia 1874 - Cuptoare

Lungime Segmente

1) Valorile lungimilor segmentelor sunt obținute din proiecție în plan.

Punct început	X / Y	Punct sfârșit	X / Y	Lungime segment (** (m)
1	287.374,72 393.351,052	2	287.370,05 393.362,997	12.825
2	287.370,05 393.362,997	3	287.344,589 393.357,748	25.996
3	287.344,589 393.357,748	4	287.296,448 393.347,026	49.321
4	287.296,448 393.347,026	5	287.256,566 393.337,045	41.111
5	287.256,566 393.337,045	6	287.206,788 393.325,069	51.198

Punct început	X / Y	Punct sfârșit	X / Y	Lungime segment (** (m)
6	287.206,788 393.325,069	7	287.211,217 393.318,75	7.717
7	287.211,217 393.318,75	8	287.260,968 393.326,67	50.378
8	287.260,968 393.326,67	9	287.281,871 393.332,422	21.68
9	287.281,871 393.332,422	10	287.306,702 393.338,279	25.513
10	287.306,702 393.338,279	11	287.338,745 393.344,002	32.55
11	287.338,745 393.344,002	12	287.352,424 393.346,472	13.899
12	287.352,424 393.346,472	1	287.374,72 393.351,052	22.762

** Lungimile segmentelor sunt determinate în planul de proiecție Stereo 70 și sunt rotunjite la 1 milimetru.

*** Distanța dintre puncte este formată din segmente cumulate ce sunt mai mici decât valoarea 1 milimetru.

**DATE DESPRE IMOBILUL NR. 1402**

Oficiul de Cadastru și Publicitate Imobiliară CARAS-SEVERIN
Biroul de Cadastru și Publicitate Imobiliară Caransebes

A. Partea I. Descrierea imobilului

TEREN Extravilan

Nr. CF vechi:13-Cuptoare

Adresa: Jud. Caraș-Severin

Nr. Crt	Nr cadastral Nr. topografic	Suprafața* (mp)	Observații / Referințe
A1		1.763	Sector cadastral:54 Teren neimprijmit;

B. Partea II. Proprietari și acte

Inscrieri privitoare la dreptul de proprietate și alte drepturi reale		Referințe
806 / 24/05/2023		
Act Normativ nr. 7, din 13/03/1996 emis de Parlamentul Romaniei;		
B1	Intabulare, drept de PROPRIETATE, dobandit prin Lege, cota actuala 1/1 1) NEIDENTIFICAT NEIDENTIFICAT	A1
Act Normativ nr. 7, din 13/03/1996 emis de Parlamentul Romaniei (Adeverinta nr. 1694/03.05.2023, emisa de Primaria Comunei Cornea);		
B2	Se noteaza posesia factica in favoarea lui 1) STOLOJESCU NISTOR	A1

C. Partea III. SARCINI .

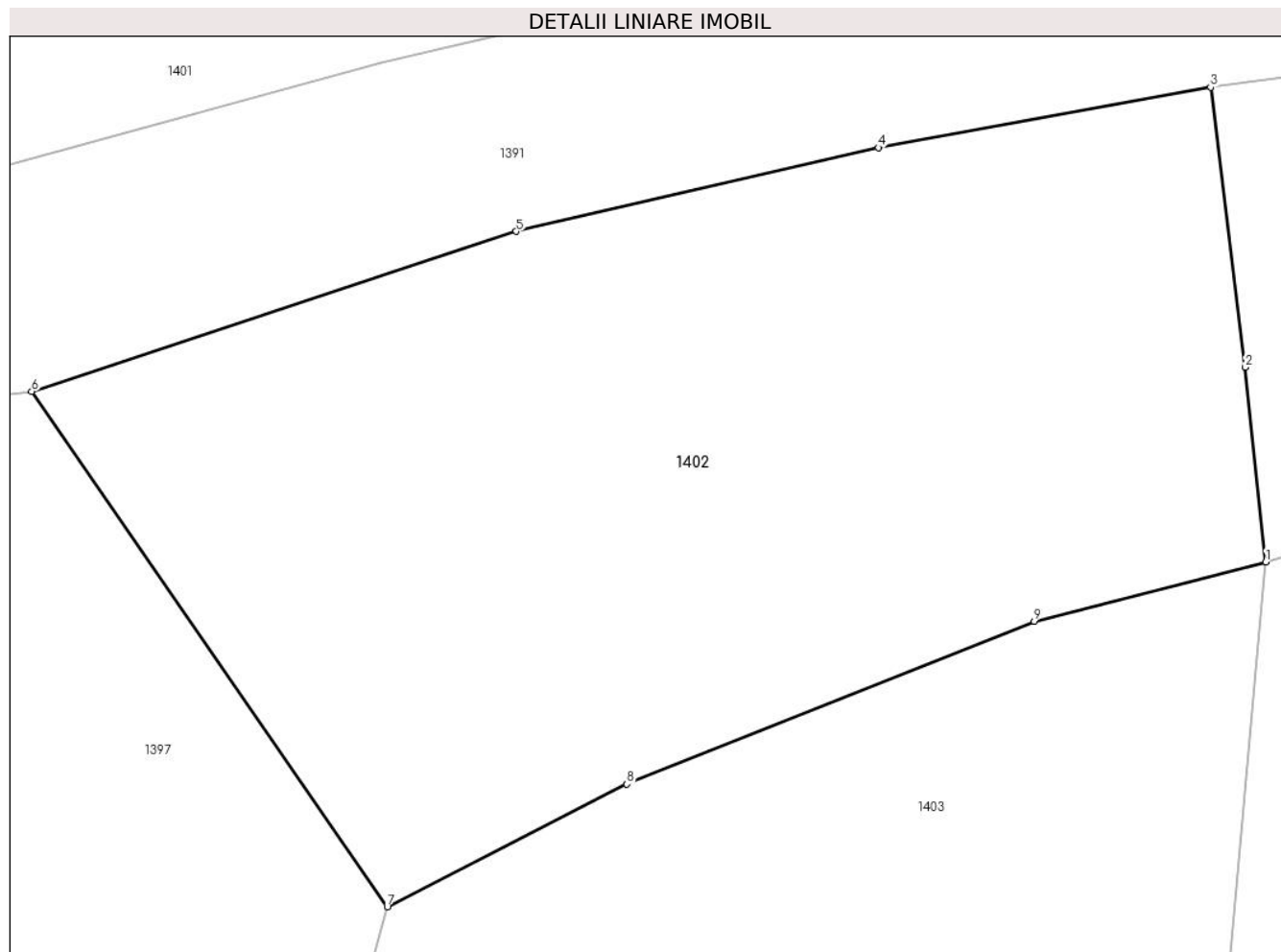
Inscrieri privind dezmembramintele dreptului de proprietate, drepturi reale de garanție și sarcini	Referințe
NU SUNT	

Anexa Nr. 1 La Partea I

Teren

Nr cadastral	Suprafața (mp)*	Observații / Referințe
	1.763	

* Suprafața este determinată în planul de proiecție Stereo 70.



Date referitoare la teren

Crt	Categorie folosință	Intravilan	Suprafața (mp)	Tarla	Parcelă	Nr. topo	Observații / Referințe
1	faneata	NU	1.763	-	-	136	Vartop, Nr. Cad. Partial 600, din planul cadastral 1:2880, editia 1874 - Cuptoare

Lungime Segmente

1) Valorile lungimilor segmentelor sunt obținute din proiecție în plan.

Punct început	X / Y	Punct sfârșit	X / Y	Lungime segment (** (m)
1	287.330,654 393.304,933	2	287.329,519 393.315,656	10.783
2	287.329,519 393.315,656	3	287.327,614 393.331,072	15.533
3	287.327,614 393.331,072	4	287.309,293 393.327,748	18.619
4	287.309,293 393.327,748	5	287.289,336 393.323,131	20.485
5	287.289,336 393.323,131	6	287.262,62 393.314,322	28.13

Punct început	X / Y	Punct sfârșit	X / Y	Lungime segment (** (m)
6	287.262,62 393.314,322	7	287.282,221 393.285,936	34.496
7	287.282,221 393.285,936	8	287.295,435 393.292,694	14.842
8	287.295,435 393.292,694	9	287.317,894 393.301,671	24.186
9	287.317,894 393.301,671	1	287.330,654 393.304,933	13.171

** Lungimile segmentelor sunt determinate în planul de proiecție Stereo 70 și sunt rotunjite la 1 milimetru.

*** Distanța dintre puncte este formată din segmente cumulate ce sunt mai mici decât valoarea 1 milimetru.

**DATE DESPRE IMOBILUL NR. 1403**

Oficiul de Cadastru și Publicitate Imobiliară CARAS-SEVERIN
Biroul de Cadastru și Publicitate Imobiliară Caransebes

A. Partea I. Descrierea imobilului

TEREN Extravilan

Adresa: Jud. Caraș-Severin

Nr. Crt	Nr cadastral Nr. topografic	Suprafața* (mp)	Observații / Referințe
A1		3.030	Sector cadastral:54 Teren neimprijmit;

B. Partea II. Proprietari și acte

Inscrieri privitoare la dreptul de proprietate și alte drepturi reale		Referințe
805 / 24/05/2023		
Act Normativ nr. 7, din 13/03/1996 emis de Parlamentul Romaniei;		
B1	Intabulare, drept de PROPRIETATE, dobandit prin Lege, cota actuala 1/1 1) NEIDENTIFICAT NEIDENTIFICAT	A1
Act Normativ nr. 7, din 13/03/1996 emis de Parlamentul Romaniei (Adeverinta nr. 1693/03.05.2023, emisa de Primaria Comunei Cornea);		
B2	Se noteaza posesia factica in favoarea lui 1) CRISTESCU ILIA	A1

C. Partea III. SARCINI .

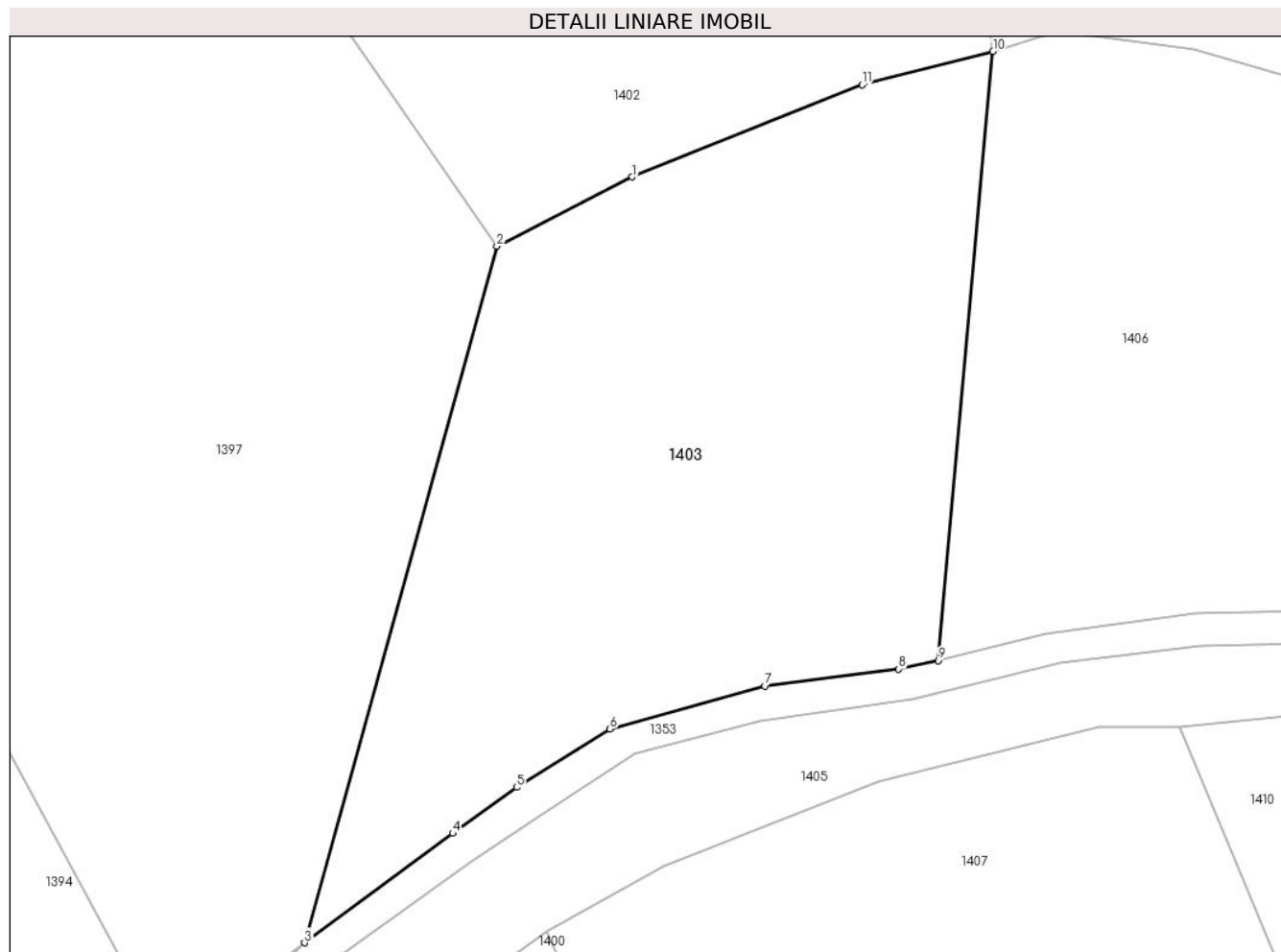
Inscrieri privind dezmembramintele dreptului de proprietate, drepturi reale de garanție și sarcini	Referințe
NU SUNT	

Anexa Nr. 1 La Partea I

Teren

Nr cadastral	Suprafața (mp)*	Observații / Referințe
	3.030	

* Suprafața este determinată în planul de proiecție Stereo 70.



Date referitoare la teren

Crt	Categorie folosință	Intravilan	Suprafața (mp)	Tarla	Parcelă	Nr. topo	Observații / Referințe
1	faneata	NU	3.030	-	-	-	Vartop, Nr. Cad. Partial 601, din planul cadastral 1:2880, editia 1874 - Cuptoare

Lungime Segmente

1) Valorile lungimilor segmentelor sunt obținute din proiecție în plan.

Punct început	X / Y	Punct sfârșit	X / Y	Lungime segment (** (m)
1	287.295,435 393.292,694	2	287.282,221 393.285,936	14.842
2	287.282,221 393.285,936	3	287.263,45 393.218,014	70.468
3	287.263,45 393.218,014	4	287.277,92 393.228,679	17.976
4	287.277,92 393.228,679	5	287.284,153 393.233,158	7.675
5	287.284,153 393.233,158	6	287.293,266 393.238,869	10.755

Punct început	X / Y	Punct sfârșit	X / Y	Lungime segment (** (m)
6	287.293,266 393.238,869	7	287.308,379 393.243,062	15.684
7	287.308,379 393.243,062	8	287.321,459 393.244,7	13.182
8	287.321,459 393.244,7	9	287.325,337 393.245,543	3.969
9	287.325,337 393.245,543	10	287.330,654 393.304,933	59.628
10	287.330,654 393.304,933	11	287.317,894 393.301,671	13.171
11	287.317,894 393.301,671	1	287.295,435 393.292,694	24.186

** Lungimile segmentelor sunt determinate în planul de proiecție Stereo 70 și sunt rotunjite la 1 milimetru.

*** Distanța dintre puncte este formată din segmente cumulate ce sunt mai mici decât valoarea 1 milimetru.

**DATE DESPRE IMOBILUL NR. 1404**

Oficiul de Cadastru și Publicitate Imobiliară CARAS-SEVERIN
Biroul de Cadastru și Publicitate Imobiliară Caransebes

A. Partea I. Descrierea imobilului

TEREN Extravilan

Adresa: Jud. Caraș-Severin

Nr. Crt	Nr cadastral Nr. topografic	Suprafața* (mp)	Observații / Referințe
A1		6.539	Sector cadastral:54 Teren neimprijmit;

B. Partea II. Proprietari și acte

Inscrieri privitoare la dreptul de proprietate și alte drepturi reale		Referințe
792 / 24/05/2023		
Act Normativ nr. 7, din 13/03/1996 emis de Parlamentul Romaniei;		
B1	Intabulare, drept de PROPRIETATE, dobandit prin Lege, cota actuala 1/1 1) NEIDENTIFICAT NEIDENTIFICAT	A1
Act Normativ nr. 7, din 13/03/1996 emis de Parlamentul Romaniei (Adeverinta nr. 1686/03.05.2023, emisa de Primaria Comunei Cornea);		
B2	Se noteaza posesia factica in favoarea lui 1) PEICA MOISE	A1

C. Partea III. SARCINI .

Inscrieri privind dezmembramintele dreptului de proprietate, drepturi reale de garanție și sarcini	Referințe
NU SUNT	

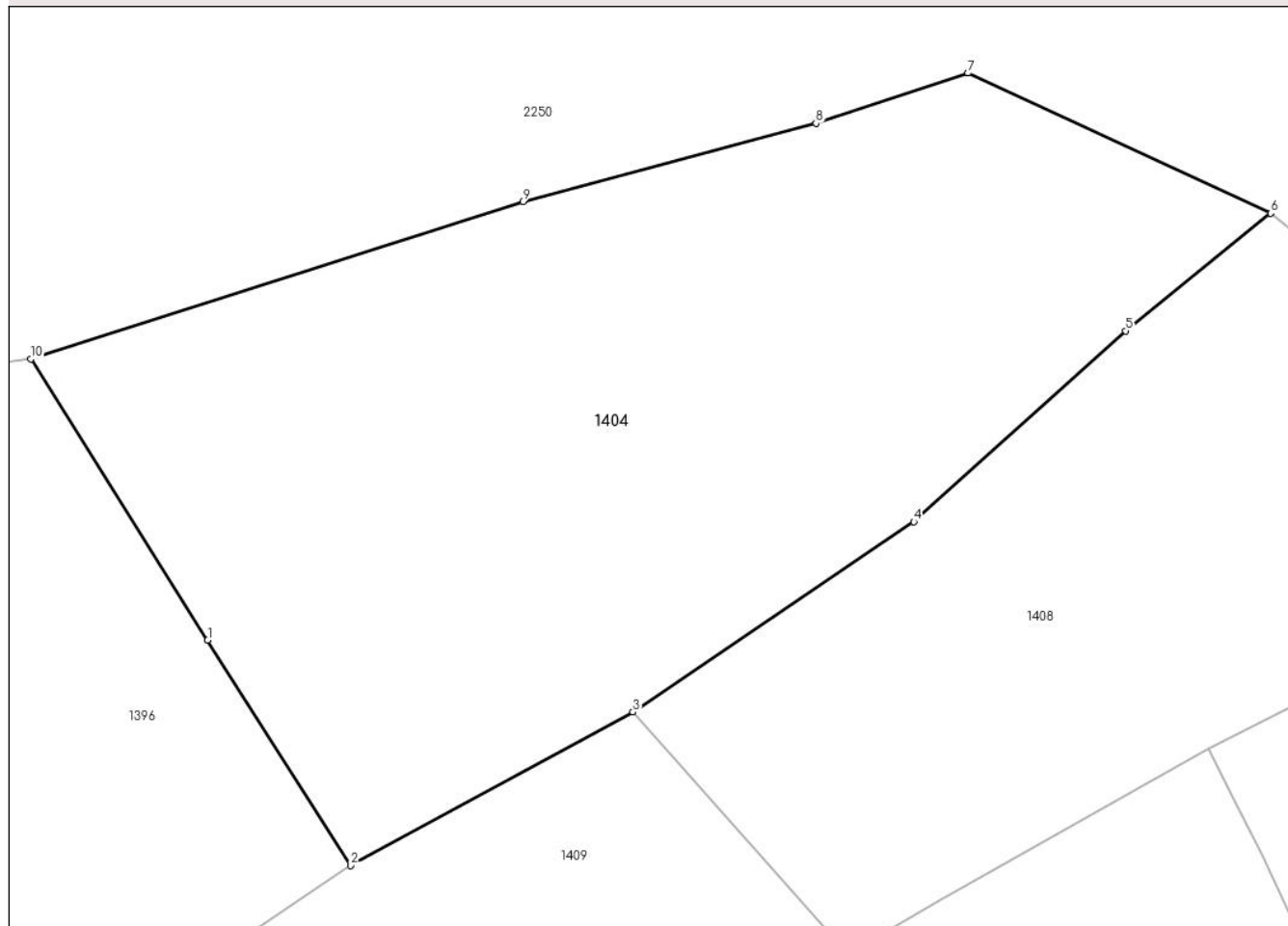
Anexa Nr. 1 La Partea I

Teren

Nr cadastral	Suprafața (mp)*	Observații / Referințe
	6.539	

* Suprafața este determinată în planul de proiecție Stereo 70.

DETALII LINIARE IMOBIL



Date referitoare la teren

Crt	Categorie folosință	Intravilan	Suprafața (mp)	Tarla	Parcelă	Nr. topo	Observații / Referințe
1	faneata	NU	6.539	-	-	-	Vartop, Nr. Cad. 596; Partial 595, din planul cadastral 1:2880, editia 1874 - Cuptoare

Lungime Segmente

1) Valorile lungimilor segmentelor sunt obținute din proiecție în plan.

Punct început	X / Y	Punct sfârșit	X / Y	Lungime segment (** (m)
1	287.264,97 393.458,73	2	287.281,742 393.432,395	31.222
2	287.281,742 393.432,395	3	287.314,736 393.450,346	37.562
3	287.314,736 393.450,346	4	287.347,593 393.472,609	39.689
4	287.347,593 393.472,609	5	287.372,403 393.494,916	33.364
5	287.372,403 393.494,916	6	287.389,377 393.508,674	21.85

Punct început	X / Y	Punct sfârșit	X / Y	Lungime segment (** (m)
6	287.389,377 393.508,674	7	287.353,965 393.525,075	39.026
7	287.353,965 393.525,075	8	287.336,164 393.519,193	18.748
8	287.336,164 393.519,193	9	287.301,86 393.510,024	35.508
9	287.301,86 393.510,024	10	287.244,282 393.491,619	60.448
10	287.244,282 393.491,619	1	287.264,97 393.458,73	38.855

** Lungimile segmentelor sunt determinate în planul de proiecție Stereo 70 și sunt rotunjite la 1 milimetru.

*** Distanța dintre puncte este formată din segmente cumulate ce sunt mai mici decât valoarea 1 milimetru.

**DATE DESPRE IMOBILUL NR. 1405**

Oficiul de Cadastru și Publicitate Imobiliară CARAS-SEVERIN
Biroul de Cadastru și Publicitate Imobiliară Caransebes

A. Partea I. Descrierea imobilului

TEREN Extravilan

Adresa: Jud. Caraș-Severin

Nr. Crt	Nr cadastral Nr. topografic	Suprafața* (mp)	Observații / Referințe
A1		4.082	Sector cadastral:54 Teren neimprejmuit;

B. Partea II. Proprietari și acte

Inscrieri privitoare la dreptul de proprietate și alte drepturi reale		Referințe
912 / 31/05/2023		
Act Normativ nr. 7, din 13/03/1996 emis de Parlamentul Romaniei (Art.13, Al.15);		
B1	Inscrierea provizorie, drept de PROPRIETATE, dobandit prin Lege, cota actuala 1/1 1) COMUNA CORNEA , CIF:3227734, Proprietar Neidentificat	A1

C. Partea III. SARCINI .

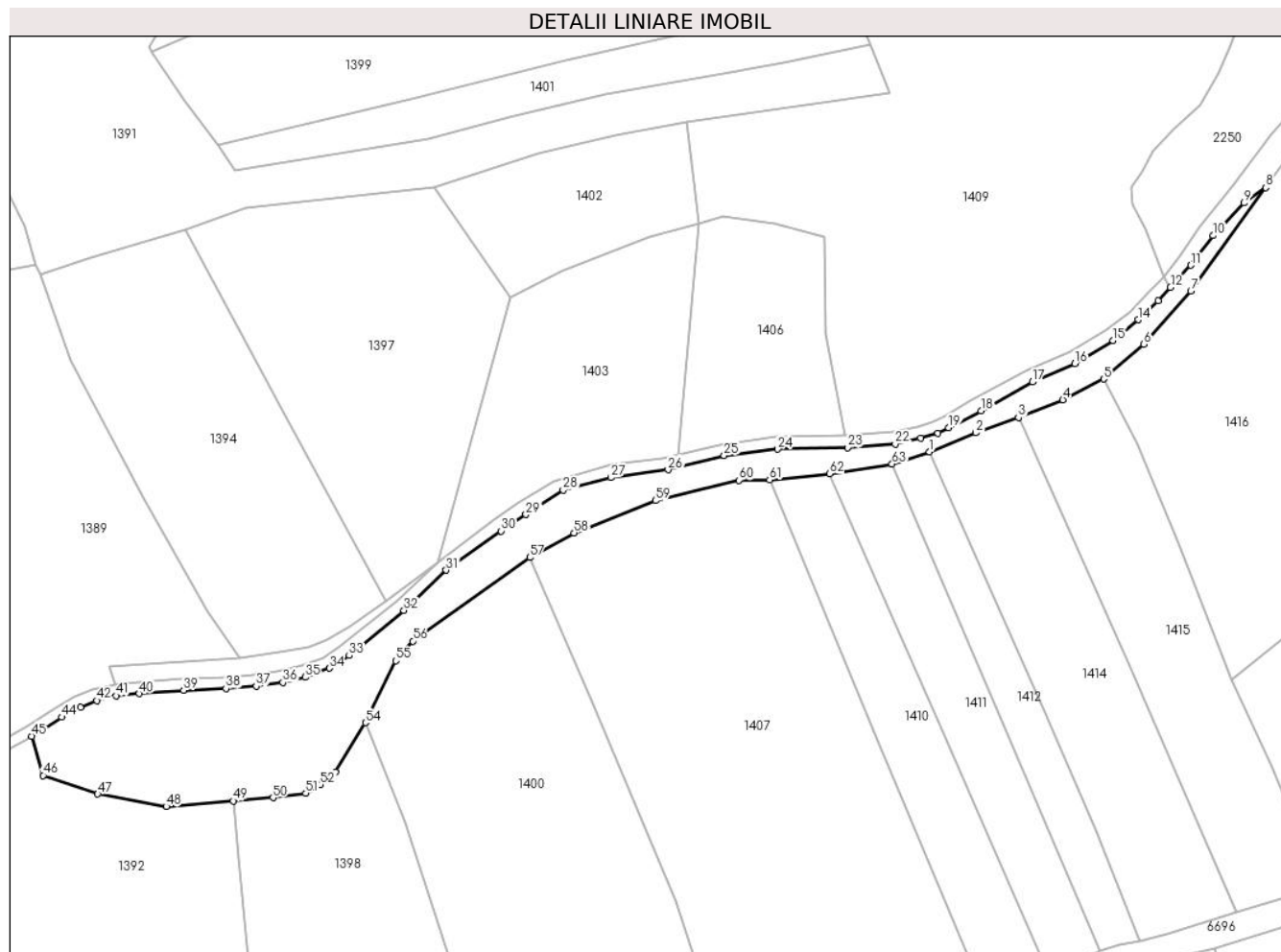
Inscrieri privind dezmembramintele dreptului de proprietate, drepturi reale de garanție și sarcini	Referințe
NU SUNT	

Anexa Nr. 1 La Partea I

Teren

Nr cadastral	Suprafața (mp)*	Observații / Referințe
	4.082	

* Suprafața este determinată în planul de proiecție Stereo 70.



Date referitoare la teren

Crt	Categorie folosință	Intravilan	Suprafața (mp)	Tarla	Parcelă	Nr. topo	Observații / Referințe
1	pasune	NU	4.082	-	-	-	Braniova, Nr. Cad 488; Partial 602, din planul cadastral 1:2880, editia 1874 - Cuptoare

Lungime Segmente

1) Valorile lungimilor segmentelor sunt obținute din proiecție în plan.

Punct început	X / Y	Punct sfârșit	X / Y	Lungime segment	Punct început	X / Y	Punct sfârșit	X / Y	Lungime segment	Punct început	X / Y	Punct sfârșit	X / Y	Lungime segment
1	287.389,983 393.246,34	2	287.401,893 393.251,218	12.87	2	287.401,893 393.251,218	3	287.412,886 393.255,177	11.68	3	287.412,886 393.255,177	4	287.424,327 393.259,687	12.29
4	287.424,327 393.259,687	5	287.434,895 393.265,015	11.83	5	287.434,895 393.265,015	6	287.445,2 393.273,989	13.66	6	287.445,2 393.273,989	7	287.457,264 393.287,686	18.25
7	287.457,264 393.287,686	8	287.476,544 393.314,249	32.82	8	287.476,544 393.314,249	9	287.471,017 393.310,274	6.808	9	287.471,017 393.310,274	10	287.462,951 393.301,892	11.63
10	287.462,951 393.301,892	11	287.457,25 393.294,272	9.517	11	287.457,25 393.294,272	12	287.452,03 393.288,648	7.673	12	287.452,03 393.288,648	13	287.448,817 393.285,186	4.723
13	287.448,817 393.285,186	14	287.443,669 393.280,28	7.112	14	287.443,669 393.280,28	15	287.437,278 393.274,948	8.323	15	287.437,278 393.274,948	16	287.427,452 393.269,0	11.48

Punct început	X / Y	Punct sfârșit	X / Y	Lungime segment	Punct început	X / Y	Punct sfârșit	X / Y	Lungime segment	Punct început	X / Y	Punct sfârșit	X / Y	Lungime segment
16	287.427,452 393.269,0	17	287.416,486 393.264,263	11.945	17	287.416,486 393.264,263	18	287.403,262 393.256,876	15.148	18	287.403,262 393.256,876	19	287.394,956 393.252,525	9.376
19	287.394,956 393.252,525	20	287.392,195 393.251,083	3.115	20	287.392,195 393.251,083	21	287.387,726 393.249,822	4.643	21	287.387,726 393.249,822	22	287.381,217 393.248,347	6.675
22	287.381,217 393.248,347	23	287.368,932 393.247,382	12.322	23	287.368,932 393.247,382	24	287.350,943 393.247,012	17.993	24	287.350,943 393.247,012	25	287.337,154 393.245,329	13.891
25	287.337,154 393.245,329	26	287.322,766 393.241,716	14.835	26	287.322,766 393.241,716	27	287.308,01 393.239,689	14.895	27	287.308,01 393.239,689	28	287.295,741 393.236,461	12.686
28	287.295,741 393.236,461	29	287.286,128 393.230,188	11.479	29	287.286,128 393.230,188	30	287.279,778 393.225,962	7.628	30	287.279,778 393.225,962	31	287.265,63 393.215,871	17.378
31	287.265,63 393.215,871	32	287.254,759 393.205,552	14.988	32	287.254,759 393.205,552	33	287.240,662 393.193,949	18.258	33	287.240,662 393.193,949	34	287.235,621 393.190,68	6.009
34	287.235,621 393.190,68	35	287.229,3 393.188,378	6.726	35	287.229,3 393.188,378	36	287.223,587 393.187,06	5.863	36	287.223,587 393.187,06	37	287.216,753 393.186,063	6.907
37	287.216,753 393.186,063	38	287.208,93 393.185,446	7.847	38	287.208,93 393.185,446	39	287.198,042 393.185,019	10.897	39	287.198,042 393.185,019	40	287.186,651 393.184,143	11.424
40	287.186,651 393.184,143	41	287.180,652 393.183,618	6.022	41	287.180,652 393.183,618	42	287.175,715 393.182,387	5.089	42	287.175,715 393.182,387	43	287.171,46 393.180,627	4.604
43	287.171,46 393.180,627	44	287.166,654 393.178,122	5.42	44	287.166,654 393.178,122	45	287.158,933 393.173,21	9.151	45	287.158,933 393.173,21	46	287.161,899 393.163,143	10.495
46	287.161,899 393.163,143	47	287.175,922 393.158,37	14.814	47	287.175,922 393.158,37	48	287.193,596 393.155,122	17.97	48	287.193,596 393.155,122	49	287.210,83 393.156,56	17.293
49	287.210,83 393.156,56	50	287.221,064 393.157,426	10.271	50	287.221,064 393.157,426	51	287.229,488 393.158,568	8.501	51	287.229,488 393.158,568	52	287.233,263 393.160,776	4.374
52	287.233,263 393.160,776	53	287.237,108 393.164,036	5.041	53	287.237,108 393.164,036	54	287.244,83 393.176,694	14.827	54	287.244,83 393.176,694	55	287.252,634 393.192,615	17.731
55	287.252,634 393.192,615	56	287.257,029 393.197,659	6.69	56	287.257,029 393.197,659	57	287.287,125 393.219,168	36.992	57	287.287,125 393.219,168	58	287.298,499 393.225,478	13.007
58	287.298,499 393.225,478	59	287.319,499 393.233,763	22.575	59	287.319,499 393.233,763	60	287.340,936 393.239,025	22.073	60	287.340,936 393.239,025	61	287.348,845 393.239,093	7.91
61	287.348,845 393.239,093	62	287.364,334 393.240,68	15.57	62	287.364,334 393.240,68	63	287.380,388 393.243,181	16.248	63	287.380,388 393.243,181	1	287.389,983 393.246,34	10.102

** Lungimile segmentelor sunt determinate în planul de proiecție Stereo 70 și sunt rotunjite la 1 milimetru.

*** Distanța dintre puncte este formată din segmente cumulate ce sunt mai mici decât valoarea 1 milimetru.

**DATE DESPRE IMOBILUL NR. 1406**

Oficiul de Cadastru și Publicitate Imobiliară CARAS-SEVERIN
Biroul de Cadastru și Publicitate Imobiliară Caransebes

A. Partea I. Descrierea imobilului

TEREN Extravilan

Adresa: Jud. Caraș-Severin

Nr. Crt	Nr cadastral Nr. topografic	Suprafața* (mp)	Observații / Referințe
A1		2.029	Sector cadastral:54 Teren neimprijmit;

B. Partea II. Proprietari și acte

Inscrieri privitoare la dreptul de proprietate și alte drepturi reale	Referințe
807 / 24/05/2023	
Act Normativ nr. 7, din 13/03/1996 emis de Parlamentul Romaniei;	
B1	A1
Intabulare, drept de PROPRIETATE, dobandit prin Lege, cota actuala 1/1 1) NEIDENTIFICAT NEIDENTIFICAT	
Act Normativ nr. 7, din 13/03/1996 emis de Parlamentul Romaniei (Adeverinta nr. 1695/03.05.2023, emisa de Primaria Comunei Cornea);	
B2	A1
Se noteaza posesia factica in favoarea lui 1) TELEAGA-BAIN STEFAN	

C. Partea III. SARCINI .

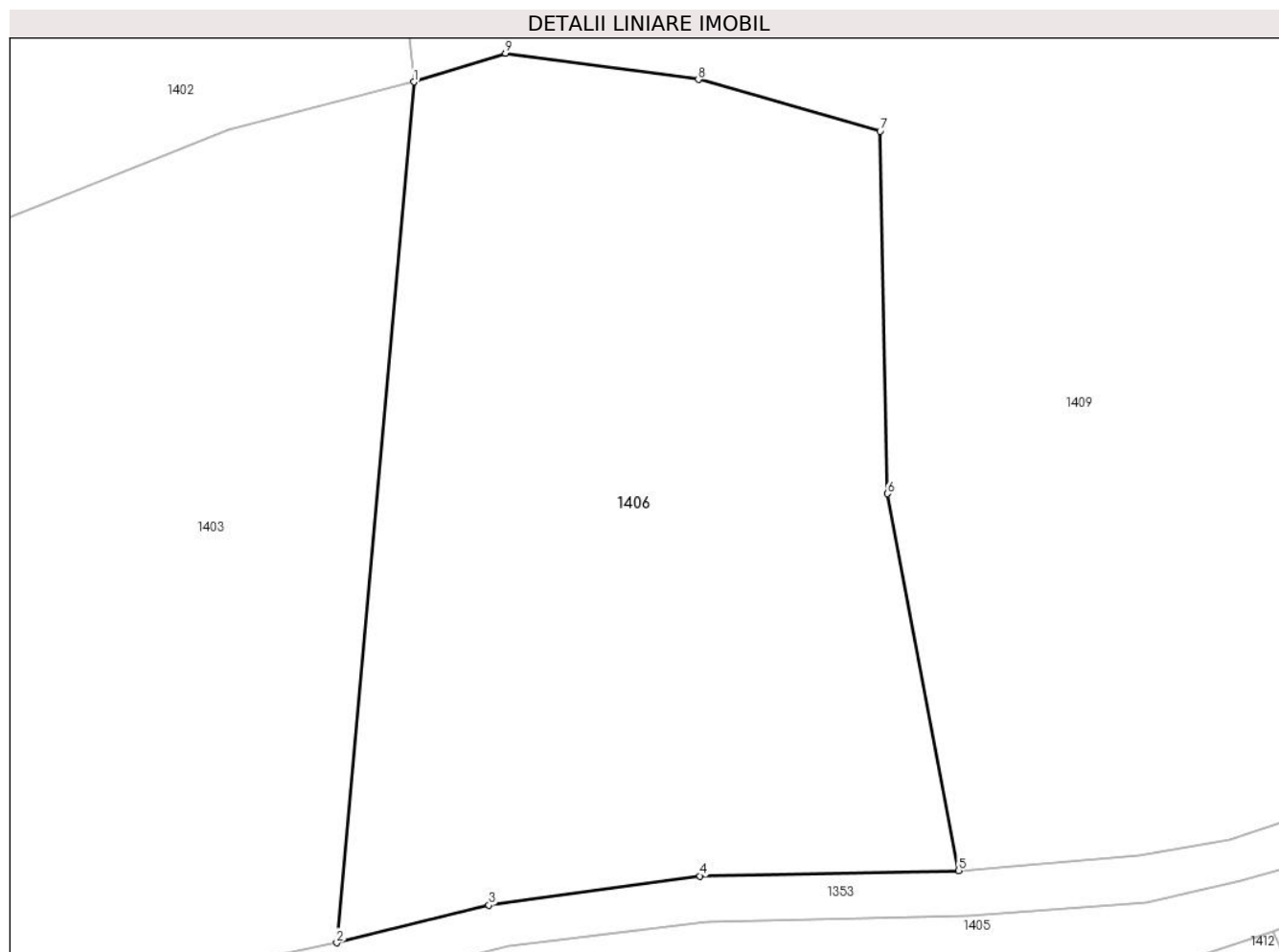
Inscrieri privind dezmembramintele dreptului de proprietate, drepturi reale de garanție și sarcini	Referințe
NU SUNT	

Anexa Nr. 1 La Partea I

Teren

Nr cadastral	Suprafața (mp)*	Observații / Referințe
	2.029	

* Suprafața este determinată în planul de proiecție Stereo 70.



Date referitoare la teren

Crt	Categorie folosință	Intravilan	Suprafața (mp)	Tarla	Parcelă	Nr. topo	Observații / Referințe
1	faneata	NU	2.029	-	-	-	Vartop, Nr. Cad. Partial 601, din planul cadastral 1:2880, editia 1874 - Cuptoare

Lungime Segmente

1) Valorile lungimilor segmentelor sunt obținute din proiecție în plan.

Punct început	X / Y	Punct sfârșit	X / Y	Lungime segment (** (m)
1	287.330,654 393.304,933	2	287.325,337 393.245,543	59.628
2	287.325,337 393.245,543	3	287.335,848 393.248,141	10.827
3	287.335,848 393.248,141	4	287.350,421 393.250,153	14.711
4	287.350,421 393.250,153	5	287.368,278 393.250,526	17.861
5	287.368,278 393.250,526	6	287.363,367 393.276,528	26.461

Punct început	X / Y	Punct sfârșit	X / Y	Lungime segment (** (m)
6	287.363,367 393.276,528	7	287.362,86 393.301,526	25.003
7	287.362,86 393.301,526	8	287.350,305 393.305,107	13.056
8	287.350,305 393.305,107	9	287.336,99 393.306,914	13.437
9	287.336,99 393.306,914	1	287.330,654 393.304,933	6.638

** Lungimile segmentelor sunt determinate în planul de proiecție Stereo 70 și sunt rotunjite la 1 milimetru.

*** Distanța dintre puncte este formată din segmente cumulate ce sunt mai mici decât valoarea 1 milimetru.

**DATE DESPRE IMOBILUL NR. 1407**

Oficiul de Cadastru și Publicitate Imobiliară CARAS-SEVERIN
Biroul de Cadastru și Publicitate Imobiliară Caransebes

A. Partea I. Descrierea imobilului

TEREN Extravilan

Adresa: Jud. Caraș-Severin

Nr. Crt	Nr cadastral Nr. topografic	Suprafața* (mp)	Observații / Referințe
A1		10.419	Sector cadastral:54 Teren neimprijmit;

B. Partea II. Proprietari și acte

Inscrieri privitoare la dreptul de proprietate și alte drepturi reale		Referințe
815 / 29/05/2023		
Act Normativ nr. 7, din 13/03/1996 emis de Parlamentul Romaniei;		
B1	Intabulare, drept de PROPRIETATE, dobandit prin Lege, cota actuala 1/1 1) NEIDENTIFICAT NEIDENTIFICAT	A1
Act Normativ nr. 7, din 13/03/1996 emis de Parlamentul Romaniei (Adeverinta nr. 1703/03.05.2023, emisa de Primaria Comunei Cornea);		
B2	Se noteaza posesia factica in favoarea lui 1) MIULESCU ANA	A1

C. Partea III. SARCINI .

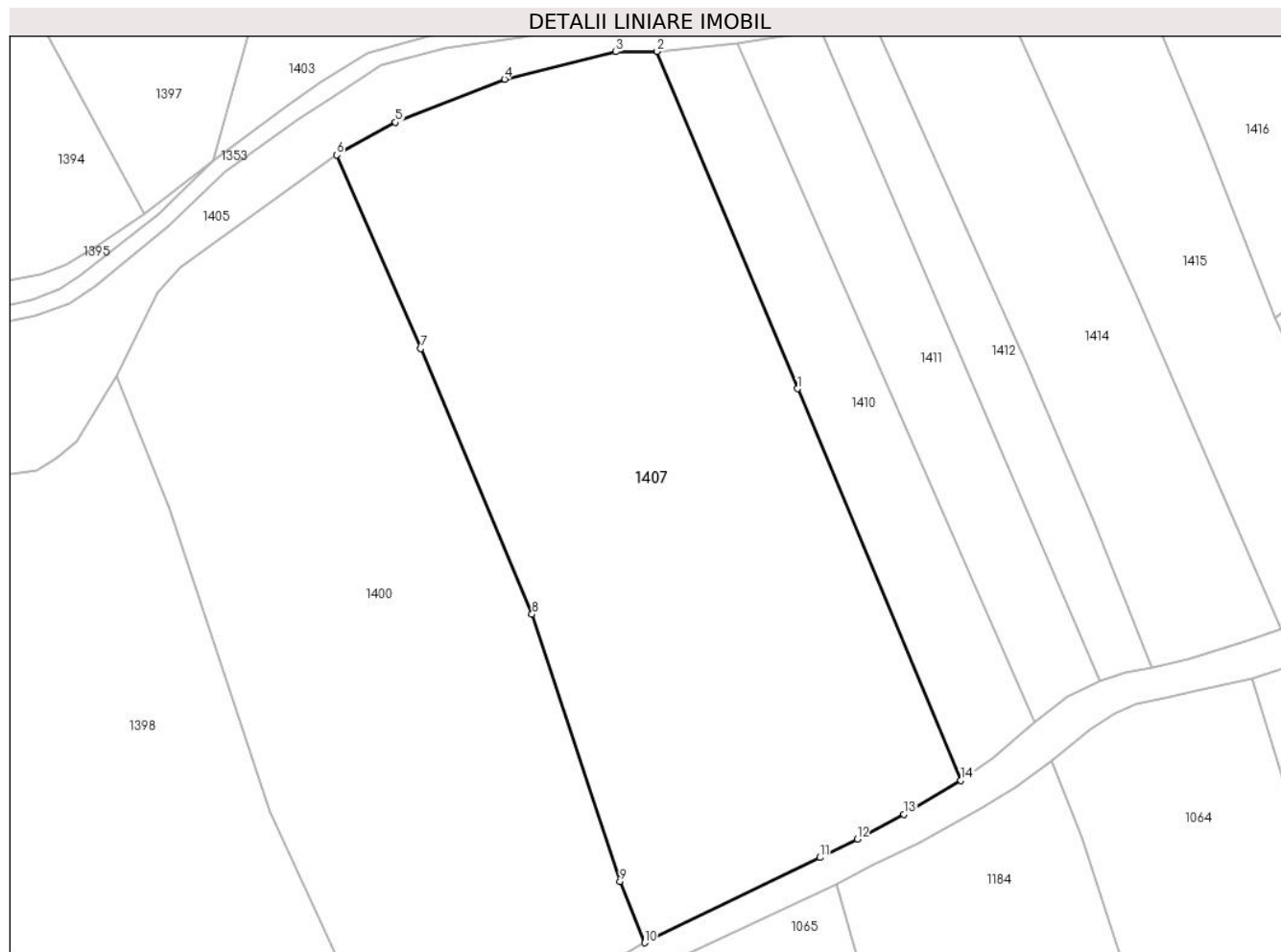
Inscrieri privind dezmembramintele dreptului de proprietate, drepturi reale de garanție și sarcini	Referințe
NU SUNT	

Anexa Nr. 1 La Partea I

Teren

Nr cadastral	Suprafața (mp)*	Observații / Referințe
	10.419	

* Suprafața este determinată în planul de proiecție Stereo 70.



Date referitoare la teren

Crt	Categorie folosință	Intravilan	Suprafața (mp)	Tarla	Parcelă	Nr. topo	Observații / Referințe
1	faneata	NU	2.000	-	-	-	Braniova, Nr. Cad. 486, din planul cadastral 1:2880, editia 1874 - Cuptoare
2	arabil	NU	8.419	-	-	-	Braniova, Nr. Cad. Partial 486, din planul cadastral 1:2880, editia 1874 - Cuptoare

Lungime Segmente

1) Valorile lungimilor segmentelor sunt obținute din proiecție în plan.

Punct început	X / Y	Punct sfârșit	X / Y	Lungime segment (** (m)
1	287.375,88 393.174,231	2	287.348,845 393.239,093	70.271
2	287.348,845 393.239,093	3	287.340,936 393.239,025	7.91
3	287.340,936 393.239,025	4	287.319,499 393.233,763	22.073

Punct început	X / Y	Punct sfârșit	X / Y	Lungime segment (** (m)
4	287.319,499 393.233,763	5	287.298,499 393.225,478	22.575
5	287.298,499 393.225,478	6	287.287,125 393.219,168	13.007
6	287.287,125 393.219,168	7	287.303,392 393.181,96	40.608
7	287.303,392 393.181,96	8	287.324,789 393.130,875	55.385
8	287.324,789 393.130,875	9	287.341,721 393.079,505	54.089
9	287.341,721 393.079,505	10	287.346,436 393.067,702	12.709
10	287.346,436 393.067,702	11	287.380,207 393.084,085	37.536
11	287.380,207 393.084,085	12	287.387,371 393.087,613	7.985
12	287.387,371 393.087,613	13	287.396,366 393.092,372	10.176
13	287.396,366 393.092,372	14	287.407,352 393.098,944	12.802
14	287.407,352 393.098,944	1	287.375,88 393.174,231	81.601

** Lungimile segmentelor sunt determinate în planul de proiecție Stereo 70 și sunt rotunjite la 1 milimetru.

*** Distanța dintre puncte este formată din segmente cumulate ce sunt mai mici decât valoarea 1 milimetru.

**DATE DESPRE IMOBILUL NR. 1408**

Oficiul de Cadastru și Publicitate Imobiliară CARAS-SEVERIN
Biroul de Cadastru și Publicitate Imobiliară Caransebes

A. Partea I. Descrierea imobilului

TEREN Extravilan

Adresa: Jud. Caraș-Severin

Nr. Crt	Nr cadastral Nr. topografic	Suprafața* (mp)	Observații / Referințe
A1		4.352	Sector cadastral:54 Teren neimpregmuit;

B. Partea II. Proprietari și acte

Inscrieri privitoare la dreptul de proprietate și alte drepturi reale		Referințe
791 / 24/05/2023		
Act Normativ nr. 7, din 13/03/1996 emis de Parlamentul Romaniei;		
B1	Intabulare, drept de PROPRIETATE, dobandit prin Lege, cota actuala 1/1 1) NEIDENTIFICAT NEIDENTIFICAT	A1
Act Normativ nr. 7, din 13/03/1996 emis de Parlamentul Romaniei (Adeverinta nr. 2391/23.05.2023, emisa de Primaria Comunei Cornea);		
B2	Se noteaza posesia factica in favoarea lui 1) STOLOJESCU NICOLAIE	A1

C. Partea III. SARCINI .

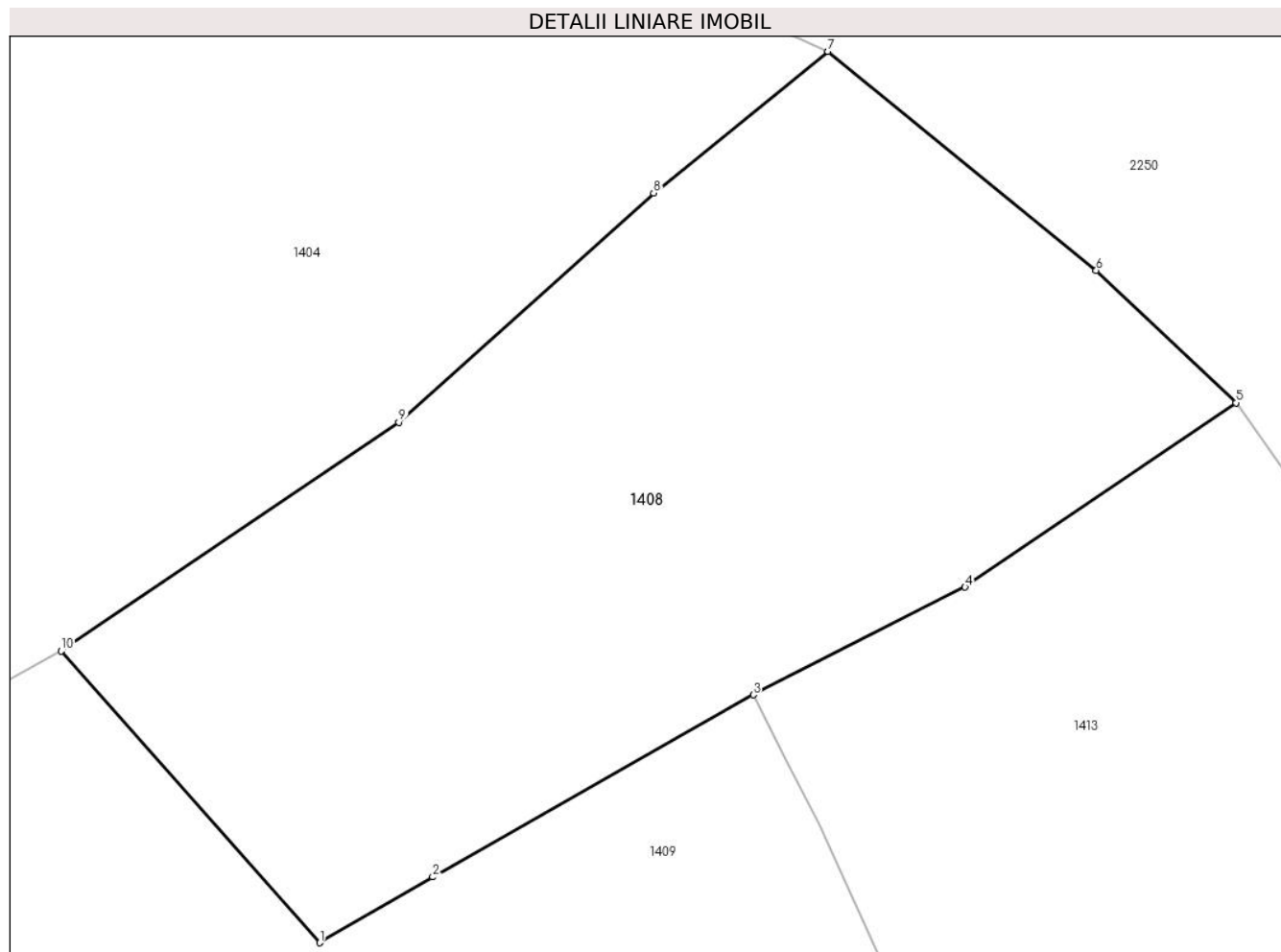
Inscrieri privind dezmembramintele dreptului de proprietate, drepturi reale de garanție și sarcini	Referințe
NU SUNT	

Anexa Nr. 1 La Partea I

Teren

Nr cadastral	Suprafața (mp)*	Observații / Referințe
	4.352	

* Suprafața este determinată în planul de proiecție Stereo 70.



Date referitoare la teren

Crt	Categorie folosință	Intravilan	Suprafața (mp)	Tarla	Parcelă	Nr. topo	Observații / Referințe
1	faneata	NU	4.352	-	-	-	Vartop, Nr. Cad. 607, din planul cadastral 1:2880, editia 1874 - Cuptoare

Lungime Segmente

1) Valorile lungimilor segmentelor sunt obținute din proiecție în plan.

Punct început	X / Y	Punct sfârșit	X / Y	Lungime segment (** (m)
1	287.339,906 393.421,977	2	287.350,899 393.428,376	12.719
2	287.350,899 393.428,376	3	287.382,112 393.446,092	35.89
3	287.382,112 393.446,092	4	287.402,74 393.456,577	23.14
4	287.402,74 393.456,577	5	287.429,114 393.474,493	31.884
5	287.429,114 393.474,493	6	287.415,5 393.487,363	18.734

Punct început	X / Y	Punct sfârșit	X / Y	Lungime segment (** (m)
6	287.415,5 393.487,363	7	287.389,377 393.508,674	33.714
7	287.389,377 393.508,674	8	287.372,403 393.494,916	21.85
8	287.372,403 393.494,916	9	287.347,593 393.472,609	33.364
9	287.347,593 393.472,609	10	287.314,736 393.450,346	39.689
10	287.314,736 393.450,346	1	287.339,906 393.421,977	37.926

** Lungimile segmentelor sunt determinate în planul de proiecție Stereo 70 și sunt rotunjite la 1 milimetru.

*** Distanța dintre puncte este formată din segmente cumulate ce sunt mai mici decât valoarea 1 milimetru.

**DATE DESPRE IMOBILUL NR. 1409**

Oficiul de Cadastru și Publicitate Imobiliară CARAS-SEVERIN
Biroul de Cadastru și Publicitate Imobiliară Caransebes

A. Partea I. Descrierea imobilului

TEREN Extravilan

Adresa: Jud. Caraș-Severin

Nr. Crt	Nr cadastral Nr. topografic	Suprafața* (mp)	Observații / Referințe
A1		22.390	Sector cadastral:54 Teren neimprijmit;

B. Partea II. Proprietari și acte

Inscrieri privitoare la dreptul de proprietate și alte drepturi reale		Referințe
789 / 24/05/2023		
Act Normativ nr. 7, din 13/03/1996 emis de Parlamentul Romaniei;		
B1	Intabulare, drept de PROPRIETATE, dobandit prin Lege, cota actuala 1/1 1) NEIDENTIFICAT NEIDENTIFICAT	A1
Act Normativ nr. 7, din 13/03/1996 emis de Parlamentul Romaniei (Adeverinta nr. 2389/23.05.2023, emisa de Primaria Comunei Cornea);		
B2	Se noteaza posesia factica in favoarea lui 1) JUCA ILIE	A1

C. Partea III. SARCINI .

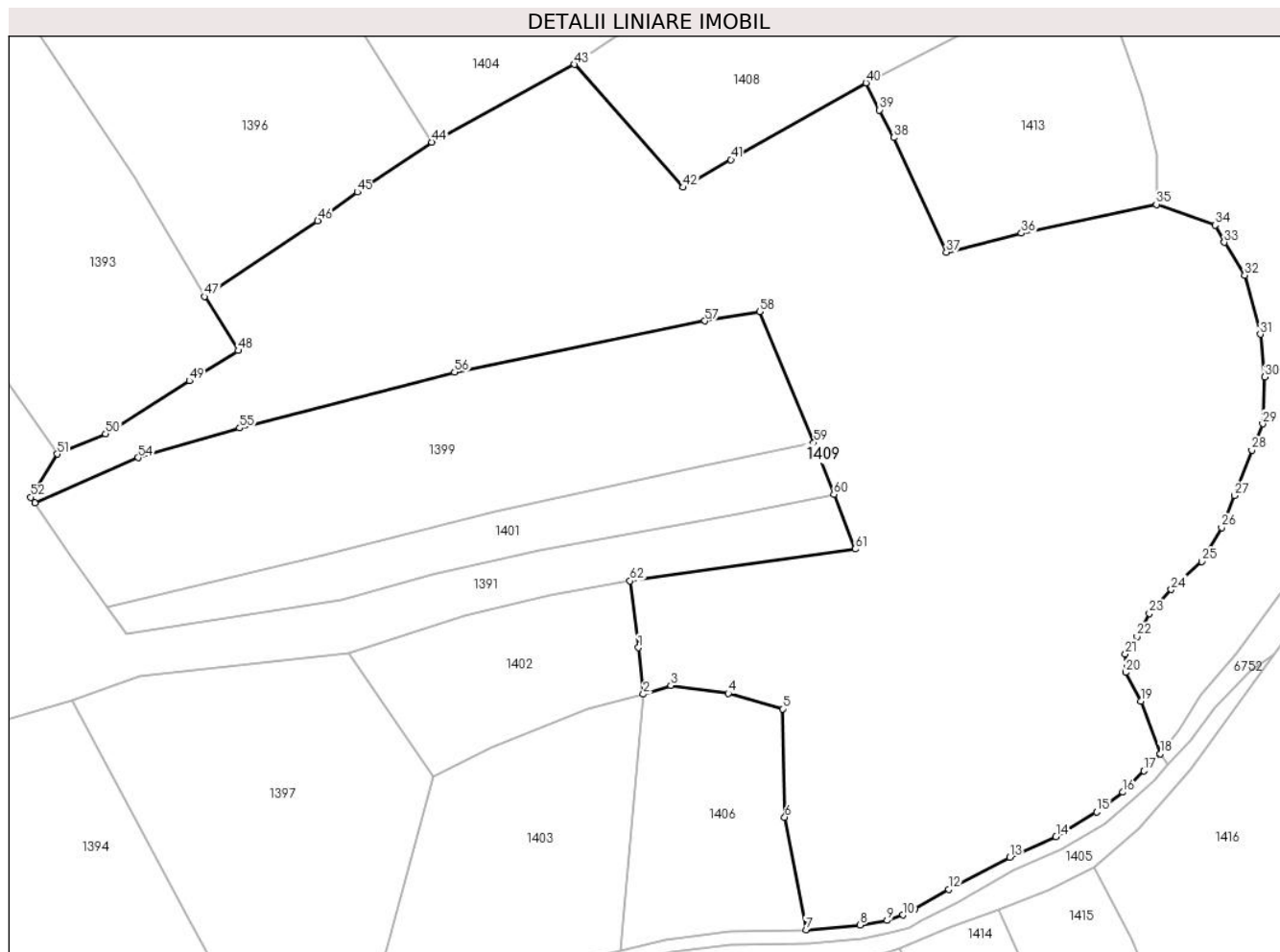
Inscrieri privind dezmembramintele dreptului de proprietate, drepturi reale de garanție și sarcini	Referințe
NU SUNT	

Anexa Nr. 1 La Partea I

Teren

Nr cadastral	Suprafața (mp)*	Observații / Referințe
	22.390	

* Suprafața este determinată în planul de proiecție Stereo 70.



Date referitoare la teren

Crt	Categorie folosință	Intravilan	Suprafața (mp)	Tarla	Parcelă	Nr. topo	Observații / Referințe
1	livada	NU	6.000	-	-	-	Vartop, Nr. Cad. 603; 604; 605; Partial 597; Partial 600, din planul cadastral 1:2880, editia 1874 - Cuptoare
2	faneata	NU	16.390	-	-	-	Vartop, Nr. Cad. 603; 604; 605; Partial 597; Partial 600, din planul cadastral 1:2880, editia 1874 - Cuptoare

Lungime Segmente

1) Valorile lungimilor segmentelor sunt obținute din proiecție în plan.

Punct început	X / Y	Punct sfârșit	X / Y	Lungime segment	Punct început	X / Y	Punct sfârșit	X / Y	Lungime segment	Punct început	X / Y	Punct sfârșit	X / Y	Lungime segment
1	287.329,519 393.315,656	2	287.330,654 393.304,933	10.783	2	287.330,654 393.304,933	3	287.336,99 393.306,914	6.638	3	287.336,99 393.306,914	4	287.350,305 393.305,107	13.437
4	287.350,305 393.305,107	5	287.362,86 393.301,526	13.056	5	287.362,86 393.301,526	6	287.363,367 393.276,528	25.003	6	287.363,367 393.276,528	7	287.368,278 393.250,526	26.461
7	287.368,278 393.250,526	8	287.380,774 393.251,598	12.543	8	287.380,774 393.251,598	9	287.387,014 393.252,679	6.333	9	287.387,014 393.252,679	10	287.390,716 393.253,92	3.905
10	287.390,716 393.253,92	11	287.393,538 393.255,325	3.152	11	287.393,538 393.255,325	12	287.401,272 393.259,852	8.962	12	287.401,272 393.259,852	13	287.415,368 393.267,287	15.936

Punct început	X / Y	Punct sfârșit	X / Y	Lungime segment	Punct început	X / Y	Punct sfârșit	X / Y	Lungime segment	Punct început	X / Y	Punct sfârșit	X / Y	Lungime segment
13	287.415,368 393.267,287	14	287.426,073 393.272,032	11.71	14	287.426,073 393.272,032	15	287.435,536 393.277,716	11.038	15	287.435,536 393.277,716	16	287.441,542 393.282,302	7.557
16	287.441,542 393.282,302	17	287.446,412 393.287,222	6.922	17	287.446,412 393.287,222	18	287.450,194 393.291,179	5.474	18	287.450,194 393.291,179	19	287.445,674 393.303,311	12.946
19	287.445,674 393.303,311	20	287.442,164 393.309,957	7.515	20	287.442,164 393.309,957	21	287.442,1 393.314,222	4.265	21	287.442,1 393.314,222	22	287.444,819 393.318,239	4.851
22	287.444,819 393.318,239	23	287.447,641 393.323,568	6.03	23	287.447,641 393.323,568	24	287.452,72 393.329,096	7.507	24	287.452,72 393.329,096	25	287.459,751 393.335,541	9.538
25	287.459,751 393.335,541	26	287.464,395 393.343,426	9.151	26	287.464,395 393.343,426	27	287.467,332 393.350,79	7.928	27	287.467,332 393.350,79	28	287.471,378 393.361,259	11.224
28	287.471,378 393.361,259	29	287.473,86 393.367,359	6.586	29	287.473,86 393.367,359	30	287.474,335 393.378,158	10.809	30	287.474,335 393.378,158	31	287.473,306 393.388,026	9.922
31	287.473,306 393.388,026	32	287.469,706 393.401,698	14.138	32	287.469,706 393.401,698	33	287.464,995 393.409,256	8.906	33	287.464,995 393.409,256	34	287.462,87 393.413,246	4.521
34	287.462,87 393.413,246	35	287.449,277 393.418,039	14.414	35	287.449,277 393.418,039	36	287.418,116 393.411,351	31.87	36	287.418,116 393.411,351	37	287.400,717 393.406,962	17.944
37	287.400,717 393.406,962	38	287.388,559 393.433,454	29.148	38	287.388,559 393.433,454	39	287.385,254 393.439,819	7.172	39	287.385,254 393.439,819	40	287.382,112 393.446,092	7.016
40	287.382,112 393.446,092	41	287.350,899 393.428,376	35.89	41	287.350,899 393.428,376	42	287.339,906 393.421,977	12.719	42	287.339,906 393.421,977	43	287.314,736 393.450,346	37.926
43	287.314,736 393.450,346	44	287.281,742 393.432,395	37.562	44	287.281,742 393.432,395	45	287.264,541 393.420,881	20.699	45	287.264,541 393.420,881	46	287.255,383 393.414,247	11.309
46	287.255,383 393.414,247	47	287.229,21 393.396,735	31.491	47	287.229,21 393.396,735	48	287.236,997 393.384,286	14.684	48	287.236,997 393.384,286	49	287.225,703 393.377,282	13.289
49	287.225,703 393.377,282	50	287.206,356 393.365,049	22.891	50	287.206,356 393.365,049	51	287.195,149 393.360,366	12.146	51	287.195,149 393.360,366	52	287.189,023 393.350,418	11.683
52	287.189,023 393.350,418	53	287.189,938 393.349,113	1.594	53	287.189,938 393.349,113	54	287.213,88 393.359,545	26.116	54	287.213,88 393.359,545	55	287.237,35 393.366,384	24.447
55	287.237,35 393.366,384	56	287.287,019 393.379,295	51.319	56	287.287,019 393.379,295	57	287.344,879 393.391,133	59.059	57	287.344,879 393.391,133	58	287.357,576 393.393,25	12.872
58	287.357,576 393.393,25	59	287.370,05 393.362,997	32.725	59	287.370,05 393.362,997	60	287.374,72 393.351,052	12.825	60	287.374,72 393.351,052	61	287.379,656 393.338,428	13.555
61	287.379,656 393.338,428	62	287.327,614 393.331,072	52.56	62	287.327,614 393.331,072	1	287.329,519 393.315,656	15.533					

** Lungimile segmentelor sunt determinate în planul de proiecție Stereo 70 și sunt rotunjite la 1 milimetru.

*** Distanța dintre puncte este formată din segmente cumulate ce sunt mai mici decât valoarea 1 milimetru.

**DATE DESPRE IMOBILUL NR. 1410**

Oficiul de Cadastru și Publicitate Imobiliară CARAS-SEVERIN
Biroul de Cadastru și Publicitate Imobiliară Caransebes

A. Partea I. Descrierea imobilului

TEREN Extravilan

Adresa: Jud. Caraș-Severin

Nr. Crt	Nr cadastral Nr. topografic	Suprafața* (mp)	Observații / Referințe
A1		2.388	Sector cadastral:54 Teren neimprijmit;

B. Partea II. Proprietari și acte

Inscrieri privitoare la dreptul de proprietate și alte drepturi reale		Referințe
814 / 29/05/2023		
Act Normativ nr. 7, din 13/03/1996 emis de Parlamentul Romaniei;		
B1	Intabulare, drept de PROPRIETATE, dobandit prin Lege, cota actuala 1/1 1) NEIDENTIFICAT NEIDENTIFICAT	A1
Act Normativ nr. 7, din 13/03/1996 emis de Parlamentul Romaniei (Adeverinta nr. 1702/03.05.2023, emisa de Primaria Comunei Cornea);		
B2	Se noteaza posesia factica in favoarea lui 1) STOLOJESCU MEILA	A1

C. Partea III. SARCINI .

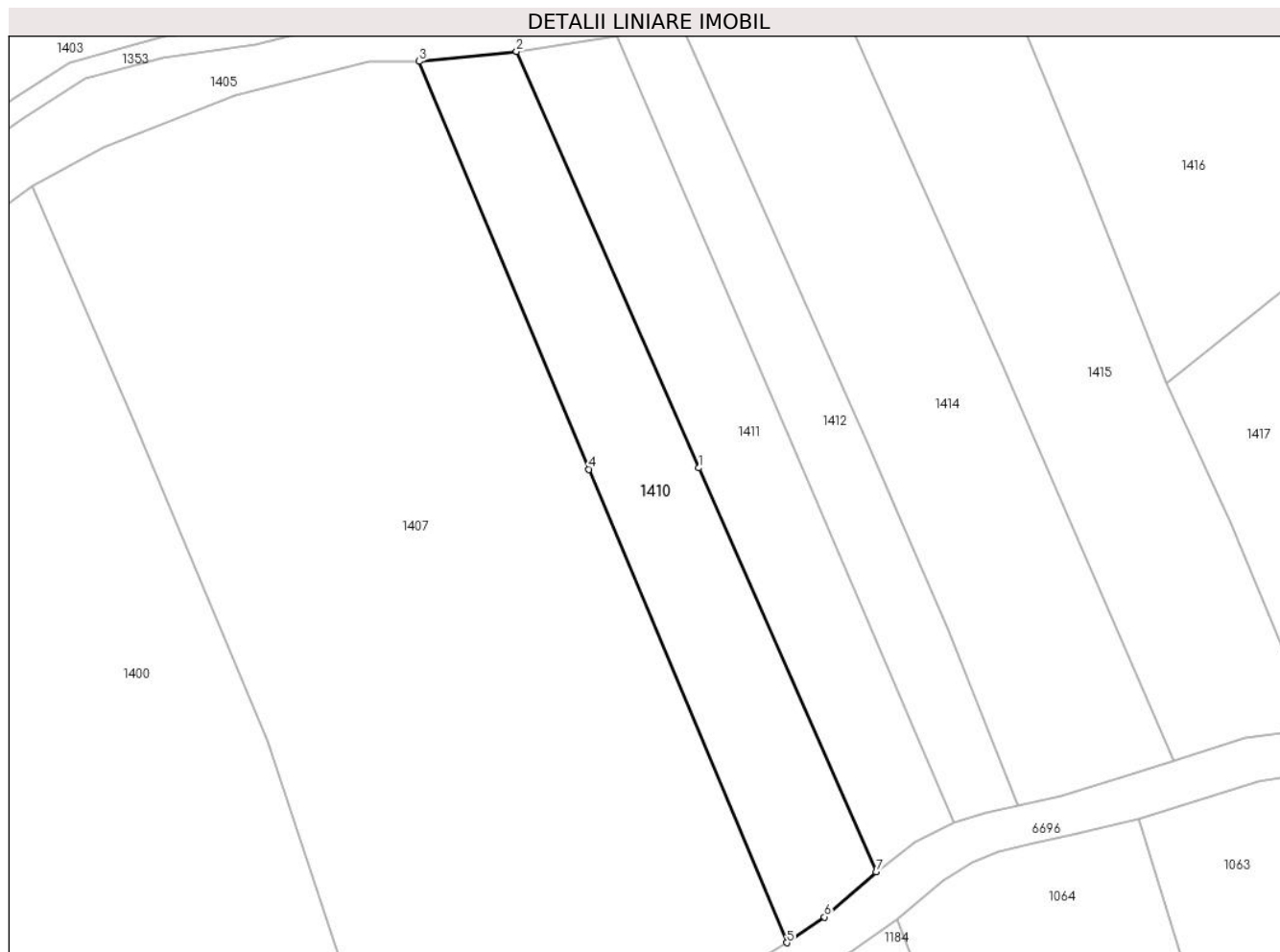
Inscrieri privind dezmembramintele dreptului de proprietate, drepturi reale de garanție și sarcini	Referințe
NU SUNT	

Anexa Nr. 1 La Partea I

Teren

Nr cadastral	Suprafața (mp)*	Observații / Referințe
	2.388	

* Suprafața este determinată în planul de proiecție Stereo 70.



Date referitoare la teren

Crt	Categorie folosință	Intravilan	Suprafața (mp)	Tarla	Parcelă	Nr. topo	Observații / Referințe
1	faneata	NU	2.388	-	-	-	Braniova, Nr. Cad. Partial 485, din planul cadastral 1:2880, editia 1874 - Cuptoare

Lungime Segmente

1) Valorile lungimilor segmentelor sunt obținute din proiecție în plan.

Punct început	X / Y	Punct sfârșit	X / Y	Lungime segment (** (m)
1	287.393,379 393.174,439	2	287.364,334 393.240,68	72.329
2	287.364,334 393.240,68	3	287.348,845 393.239,093	15.57
3	287.348,845 393.239,093	4	287.375,88 393.174,231	70.271
4	287.375,88 393.174,231	5	287.407,352 393.098,944	81.601
5	287.407,352 393.098,944	6	287.413,365 393.103,042	7.277

Punct început	X / Y	Punct sfârșit	X / Y	Lungime segment (** (m)
6	287.413,365 393.103,042	7	287.421,573 393.110,187	10.882
7	287.421,573 393.110,187	1	287.393,379 393.174,439	70.165

** Lungimile segmentelor sunt determinate în planul de proiecție Stereo 70 și sunt rotunjite la 1 milimetru.

*** Distanța dintre puncte este formată din segmente cumulate ce sunt mai mici decât valoarea 1 milimetru.

**DATE DESPRE IMOBILUL NR. 1411**

Oficiul de Cadastru și Publicitate Imobiliară CARAS-SEVERIN
Biroul de Cadastru și Publicitate Imobiliară Caransebes

A. Partea I. Descrierea imobilului

TEREN Extravilan

Adresa: Jud. Caraș-Severin

Nr. Crt	Nr cadastral Nr. topografic	Suprafața* (mp)	Observații / Referințe
A1		2.106	Sector cadastral:54 Teren neimprijmuit;

B. Partea II. Proprietari și acte

Inscrieri privitoare la dreptul de proprietate și alte drepturi reale		Referințe
813 / 29/05/2023		
Act Normativ nr. 7, din 13/03/1996 emis de Parlamentul Romaniei (Art.13, Al.15);		
B1	Inscrierea provizorie, drept de PROPRIETATE, dobandit prin Lege, cota actuala 1/1 1) COMUNA CORNEA , CIF:3227734, Proprietar Neidentificat	A1

C. Partea III. SARCINI .

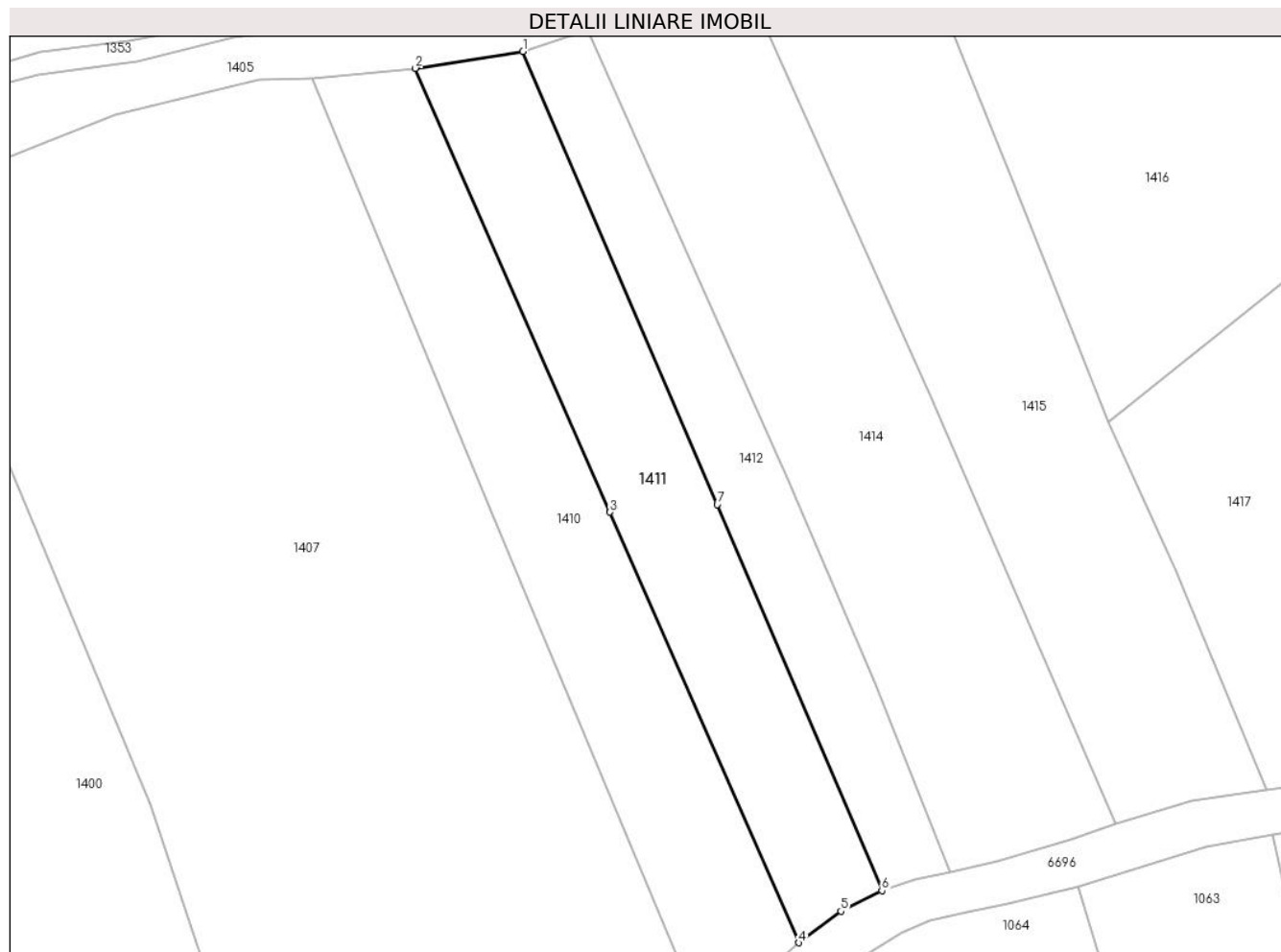
Inscrieri privind dezmembramintele dreptului de proprietate, drepturi reale de garanție și sarcini	Referințe
NU SUNT	

Anexa Nr. 1 La Partea I

Teren

Nr cadastral	Suprafața (mp)*	Observații / Referințe
	2.106	

* Suprafața este determinată în planul de proiecție Stereo 70.



Date referitoare la teren

Crt	Categorie folosință	Intravilan	Suprafața (mp)	Tarla	Parcelă	Nr. topo	Observații / Referințe
1	faneata	NU	2.106	-	-	-	Braniova, Nr. Cad. Partial 485, din planul cadastral 1:2880, editia 1874 - Cuptoare

Lungime Segmente

1) Valorile lungimilor segmentelor sunt obținute din proiecție în plan.

Punct început	X / Y	Punct sfârșit	X / Y	Lungime segment (** (m)
1	287.380,388 393.243,181	2	287.364,334 393.240,68	16.248
2	287.364,334 393.240,68	3	287.393,379 393.174,439	72.329
3	287.393,379 393.174,439	4	287.421,573 393.110,187	70.165
4	287.421,573 393.110,187	5	287.427,874 393.114,898	7.867
5	287.427,874 393.114,898	6	287.434,002 393.117,971	6.855

Punct început	X / Y	Punct sfârșit	X / Y	Lungime segment (** (m)
6	287.434,002 393.117,971	7	287.409,41 393.175,547	62.608
7	287.409,41 393.175,547	1	287.380,388 393.243,181	73.598

** Lungimile segmentelor sunt determinate în planul de proiecție Stereo 70 și sunt rotunjite la 1 milimetru.

*** Distanța dintre puncte este formată din segmente cumulate ce sunt mai mici decât valoarea 1 milimetru.

**DATE DESPRE IMOBILUL NR. 1412**

Oficiul de Cadastru și Publicitate Imobiliară CARAS-SEVERIN
Biroul de Cadastru și Publicitate Imobiliară Caransebes

A. Partea I. Descrierea imobilului

TEREN Extravilan

Adresa: Jud. Caraș-Severin

Nr. Crt	Nr cadastral Nr. topografic	Suprafața* (mp)	Observații / Referințe
A1		1.472	Sector cadastral:54 Teren neimpregmuit;

B. Partea II. Proprietari și acte

Inscrieri privitoare la dreptul de proprietate și alte drepturi reale		Referințe
812 / 29/05/2023		
Act Normativ nr. 7, din 13/03/1996 emis de Parlamentul Romaniei;		
B1	Intabulare, drept de PROPRIETATE, dobandit prin Lege, cota actuala 1/1 1) NEIDENTIFICAT NEIDENTIFICAT	A1
Act Normativ nr. 7, din 13/03/1996 emis de Parlamentul Romaniei (Adeverinta nr. 2388/23.05.2023, emisa de Primaria Comunei Cornea);		
B2	Se noteaza posesia factica in favoarea lui 1) LICARET ELENA	A1

C. Partea III. SARCINI .

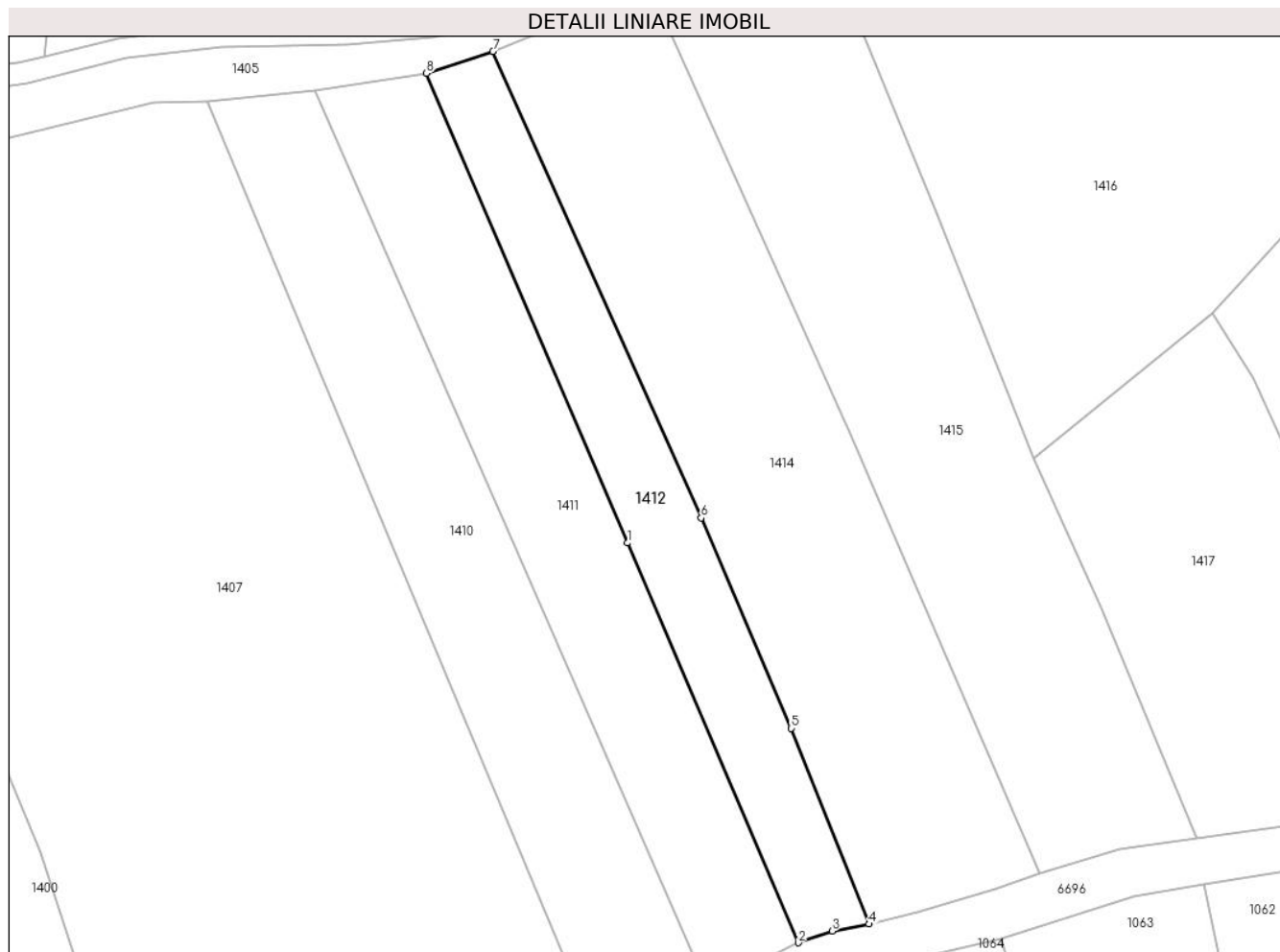
Inscrieri privind dezmembramintele dreptului de proprietate, drepturi reale de garanție și sarcini	Referințe
NU SUNT	

Anexa Nr. 1 La Partea I

Teren

Nr cadastral	Suprafața (mp)*	Observații / Referințe
	1.472	

* Suprafața este determinată în planul de proiecție Stereo 70.



Date referitoare la teren

Crt	Categorie folosință	Intra vilan	Suprafața (mp)	Tarla	Parcelă	Nr. topo	Observații / Referințe
1	faneata	NU	1.472	-	-	-	Braniova, Nr. Cad. Partial 484, din planul cadastral 1:2880, editia 1874 - Cuptoare

Lungime Segmente

1) Valorile lungimilor segmentelor sunt obținute din proiecție în plan.

Punct început	X / Y	Punct sfârșit	X / Y	Lungime segment (** (m)
1	287.409,41 393.175,547	2	287.434,002 393.117,971	62.608
2	287.434,002 393.117,971	3	287.438,89 393.119,674	5.177
3	287.438,89 393.119,674	4	287.444,206 393.120,662	5.407
4	287.444,206 393.120,662	5	287.432,984 393.148,859	30.349
5	287.432,984 393.148,859	6	287.420,015 393.179,141	32.942

Punct început	X / Y	Punct sfârşit	X / Y	Lungime segment (** (m)
6	287.420,015 393.179,141	7	287.389,983 393.246,34	73.604
7	287.389,983 393.246,34	8	287.380,388 393.243,181	10.102
8	287.380,388 393.243,181	1	287.409,41 393.175,547	73.598

** Lungimile segmentelor sunt determinate în planul de proiecţie Stereo 70 şi sunt rotunjite la 1 milimetru.

*** Distanţa dintre puncte este formată din segmente cumulate ce sunt mai mici decât valoarea 1 milimetru.

**DATE DESPRE IMOBILUL NR. 1413**

Oficiul de Cadastru și Publicitate Imobiliară CARAS-SEVERIN
Biroul de Cadastru și Publicitate Imobiliară Caransebes

A. Partea I. Descrierea imobilului

TEREN Extravilan

Adresa: Jud. Caraș-Severin

Nr. Crt	Nr cadastral Nr. topografic	Suprafața* (mp)	Observații / Referințe
A1		2.824	Sector cadastral:54 Teren neimprijmit;

B. Partea II. Proprietari și acte

Inscrieri privitoare la dreptul de proprietate și alte drepturi reale		Referințe
790 / 24/05/2023		
Act Normativ nr. 7, din 13/03/1996 emis de Parlamentul Romaniei;		
B1	Intabulare, drept de PROPRIETATE, dobandit prin Lege, cota actuala 1/1 1) NEIDENTIFICAT NEIDENTIFICAT	A1
Act Normativ nr. 7, din 13/03/1996 emis de Parlamentul Romaniei (Adeverinta nr. 1681/03.05.2023, emisa de Primaria Comunei Cornea);		
B2	Se noteaza posesia factica in favoarea lui 1) ILIESCU SILVIA	A1

C. Partea III. SARCINI .

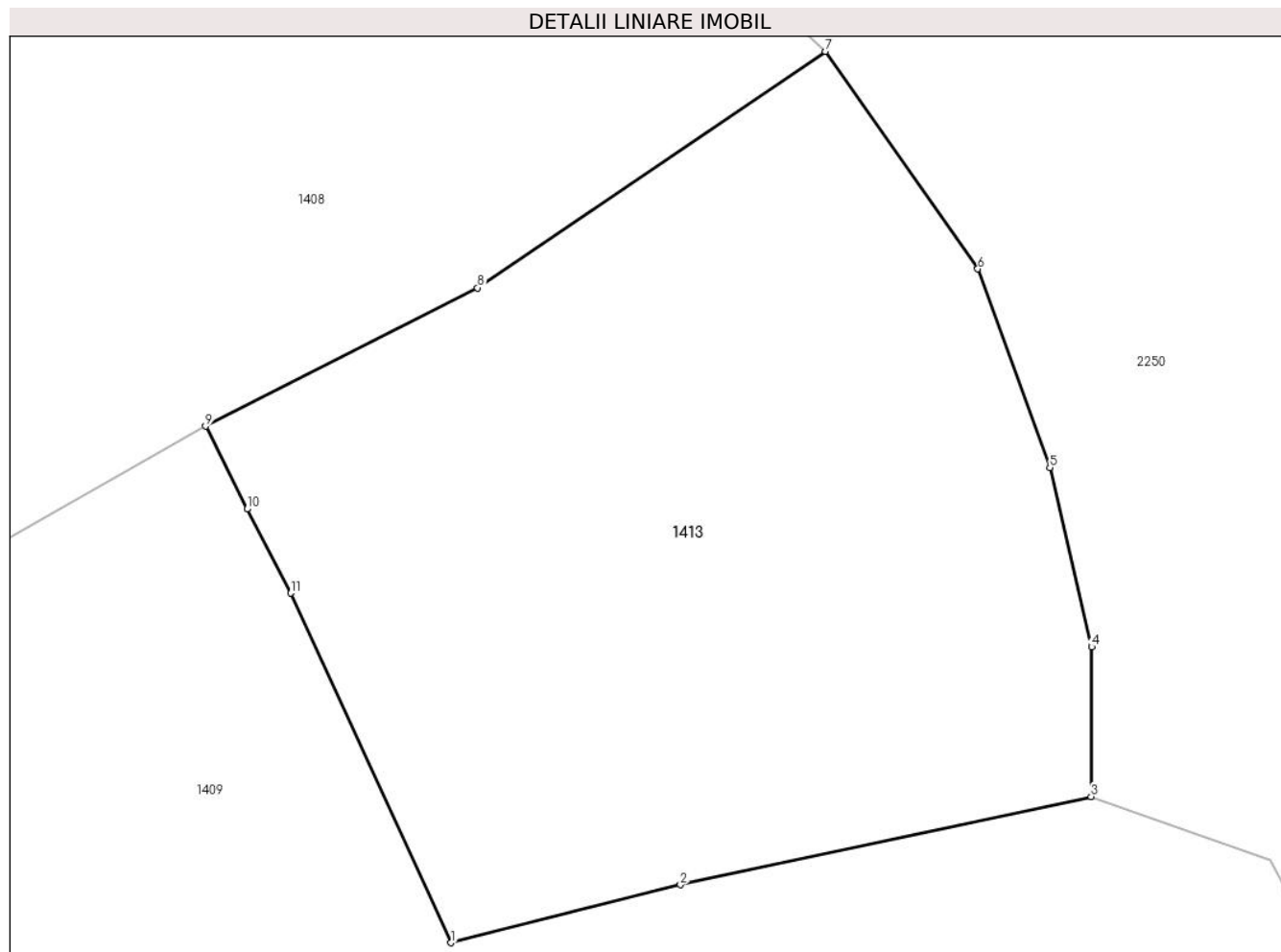
Inscrieri privind dezmembramintele dreptului de proprietate, drepturi reale de garanție și sarcini	Referințe
NU SUNT	

Anexa Nr. 1 La Partea I

Teren

Nr cadastral	Suprafaţa (mp)*	Observaţii / Referinţe
	2.824	

* Suprafaţa este determinată în planul de proiecţie Stereo 70.



Date referitoare la teren

Crt	Categorie folosinţă	Intravilan	Suprafaţa (mp)	Tarla	Parcelă	Nr. topo	Observaţii / Referinţe
1	faneata	NU	2.824	-	-	-	Vartop, Nr. Cad. 606, din planul cadastral 1:2880, editia 1874 - Cuptoare

Lungime Segmente

1) Valorile lungimilor segmentelor sunt obţinute din proiecţie în plan.

Punct început	X / Y	Punct sfârşit	X / Y	Lungime segment (** (m)
1	287.400,717 393.406,962	2	287.418,116 393.411,351	17.944
2	287.418,116 393.411,351	3	287.449,277 393.418,039	31.87
3	287.449,277 393.418,039	4	287.449,321 393.429,376	11.337
4	287.449,321 393.429,376	5	287.446,145 393.442,97	13.959
5	287.446,145 393.442,97	6	287.440,681 393.458,012	16.004

Punct început	X / Y	Punct sfârșit	X / Y	Lungime segment (** (m)
6	287.440,681 393.458,012	7	287.429,114 393.474,493	20.134
7	287.429,114 393.474,493	8	287.402,74 393.456,577	31.884
8	287.402,74 393.456,577	9	287.382,112 393.446,092	23.14
9	287.382,112 393.446,092	10	287.385,254 393.439,819	7.016
10	287.385,254 393.439,819	11	287.388,559 393.433,454	7.172
11	287.388,559 393.433,454	1	287.400,717 393.406,962	29.148

** Lungimile segmentelor sunt determinate în planul de proiecție Stereo 70 și sunt rotunjite la 1 milimetru.

*** Distanța dintre puncte este formată din segmente cumulate ce sunt mai mici decât valoarea 1 milimetru.

**DATE DESPRE IMOBILUL NR. 1414**

Oficiul de Cadastru și Publicitate Imobiliară CARAS-SEVERIN
Biroul de Cadastru și Publicitate Imobiliară Caransebes

A. Partea I. Descrierea imobilului

TEREN Extravilan

Adresa: Jud. Caraș-Severin

Nr. Crt	Nr cadastral Nr. topografic	Suprafața* (mp)	Observații / Referințe
A1		3.409	Sector cadastral:54 Teren neimprijmit;

B. Partea II. Proprietari și acte

Inscrieri privitoare la dreptul de proprietate și alte drepturi reale		Referințe
811 / 29/05/2023		
Act Normativ nr. 7, din 13/03/1996 emis de Parlamentul Romaniei;		
B1	Intabulare, drept de PROPRIETATE, dobandit prin Lege, cota actuala 1/1 1) NEIDENTIFICAT NEIDENTIFICAT	A1
Act Normativ nr. 7, din 13/03/1996 emis de Parlamentul Romaniei (Adeverinta nr. 1701/03.05.2023, emisa de Primaria Comunei Cornea);		
B2	Se noteaza posesia factica in favoarea lui 1) JUCA ION , si sotia 2) JUCA ANA	A1

C. Partea III. SARCINI .

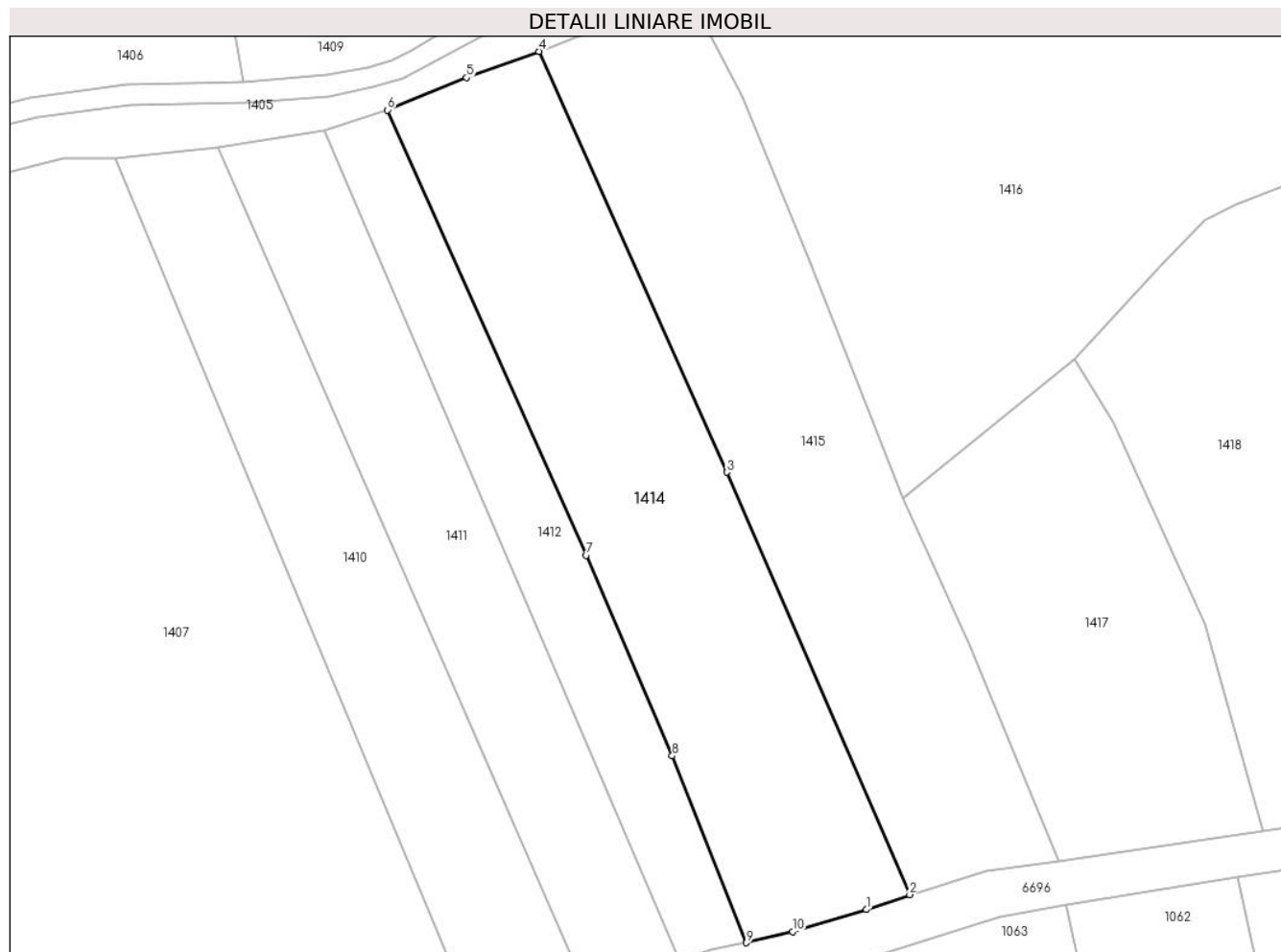
Inscrieri privind dezmembramintele dreptului de proprietate, drepturi reale de garanție și sarcini	Referințe
NU SUNT	

Anexa Nr. 1 La Partea I

Teren

Nr cadastral	Suprafața (mp)*	Observații / Referințe
	3.409	

* Suprafața este determinată în planul de proiecție Stereo 70.



Date referitoare la teren

Crt	Categorie folosință	Intravilan	Suprafața (mp)	Tarla	Parcelă	Nr. topo	Observații / Referințe
1	faneata	NU	3.409	-	-	-	Braniova, Nr. Cad. Partial 484, din planul cadastral 1:2880, editia 1874 - Cuptoare

Lungime Segmente

1) Valorile lungimilor segmentelor sunt obținute din proiecție în plan.

Punct început	X / Y	Punct sfârșit	X / Y	Lungime segment (** (m)
1	287.462,292 393.125,683	2	287.468,877 393.127,933	6.959
2	287.468,877 393.127,933	3	287.441,238 393.191,671	69.473
3	287.441,238 393.191,671	4	287.412,886 393.255,177	69.547
4	287.412,886 393.255,177	5	287.401,893 393.251,218	11.684
5	287.401,893 393.251,218	6	287.389,983 393.246,34	12.87

Punct început	X / Y	Punct sfârșit	X / Y	Lungime segment (** (m)
6	287.389,983 393.246,34	7	287.420,015 393.179,141	73.604
7	287.420,015 393.179,141	8	287.432,984 393.148,859	32.942
8	287.432,984 393.148,859	9	287.444,206 393.120,662	30.349
9	287.444,206 393.120,662	10	287.451,157 393.122,337	7.15
10	287.451,157 393.122,337	1	287.462,292 393.125,683	11.627

** Lungimile segmentelor sunt determinate în planul de proiecție Stereo 70 și sunt rotunjite la 1 milimetru.

*** Distanța dintre puncte este formată din segmente cumulate ce sunt mai mici decât valoarea 1 milimetru.

**DATE DESPRE IMOBILUL NR. 1415**

Oficiul de Cadastru și Publicitate Imobiliară CARAS-SEVERIN
Biroul de Cadastru și Publicitate Imobiliară Caransebes

A. Partea I. Descrierea imobilului

TEREN Extravilan

Adresa: Jud. Caraș-Severin

Nr. Crt	Nr cadastral Nr. topografic	Suprafața* (mp)	Observații / Referințe
A1		3.344	Sector cadastral:54 Teren neimpregmuit;

B. Partea II. Proprietari și acte

Inscrieri privitoare la dreptul de proprietate și alte drepturi reale		Referințe
810 / 25/05/2023		
Act Normativ nr. 7, din 13/03/1996 emis de Parlamentul Romaniei;		
B1	Intabulare, drept de PROPRIETATE, dobandit prin Lege, cota actuala 1/1 1) NEIDENTIFICAT NEIDENTIFICAT	A1
Act Normativ nr. 7, din 13/03/1996 emis de Parlamentul Romaniei (Adeverinta nr. 1713/03.05.2023, emisa de Primaria Comunei Cornea);		
B2	Se noteaza posesia factica in favoarea lui 1) LAZARESCU MITRU	A1

C. Partea III. SARCINI .

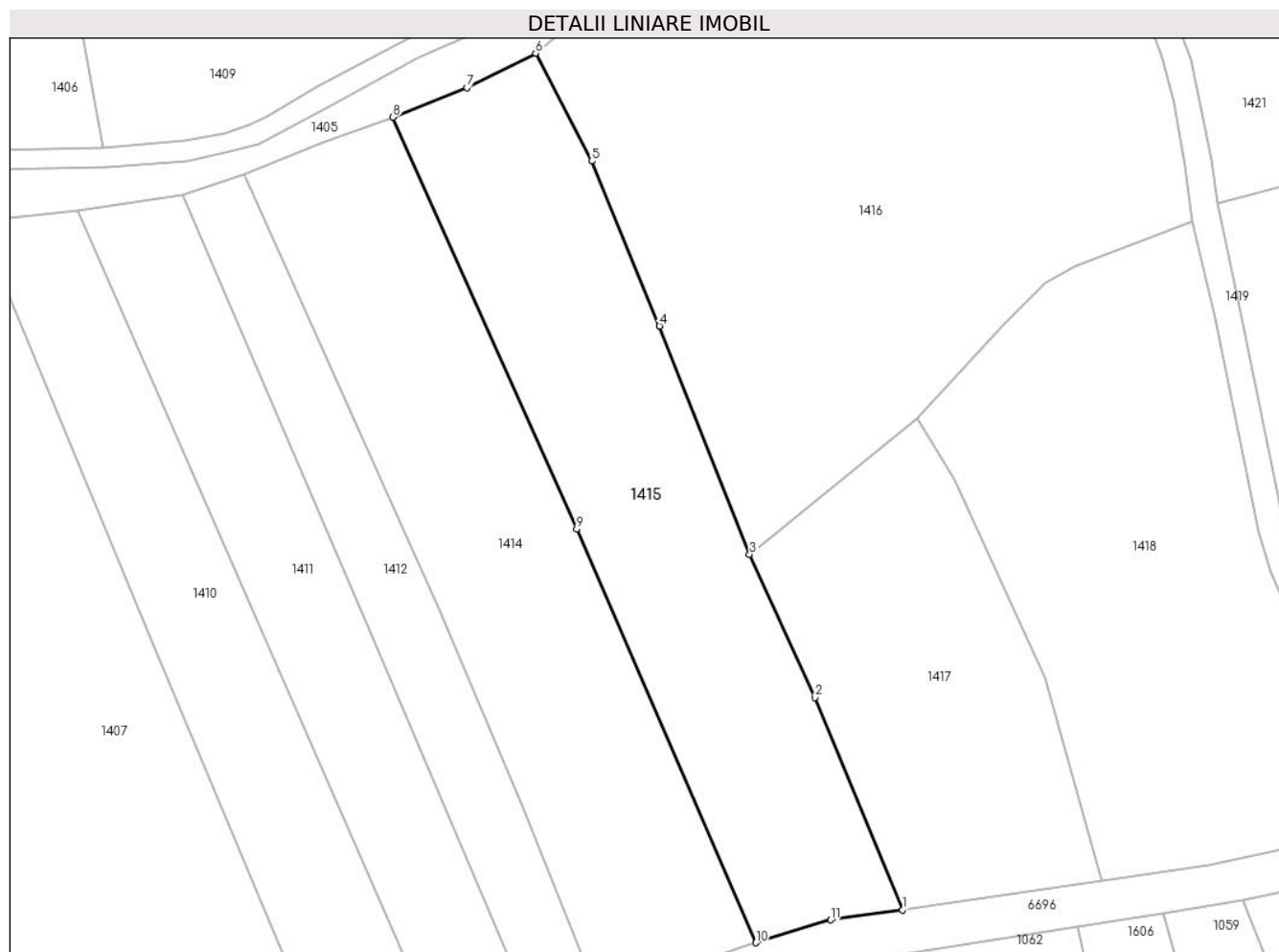
Inscrieri privind dezmembramintele dreptului de proprietate, drepturi reale de garanție și sarcini	Referințe
NU SUNT	

Anexa Nr. 1 La Partea I

Teren

Nr cadastral	Suprafața (mp)*	Observații / Referințe
	3.344	

* Suprafața este determinată în planul de proiecție Stereo 70.



Date referitoare la teren

Crt	Categorie folosință	Intravilan	Suprafața (mp)	Tarla	Parcelă	Nr. topo	Observații / Referințe
1	faneata	NU	3.344	-	-	-	Braniova, Nr. Cad. Partial 484, din planul cadastral 1:2880, editia 1874 - Cuptoare

Lungime Segmente

1) Valorile lungimilor segmentelor sunt obținute din proiecție în plan.

Punct început	X / Y	Punct sfârșit	X / Y	Lungime segment (** (m)
1	287.491,469 393.133,005	2	287.477,944 393.165,72	35.401
2	287.477,944 393.165,72	3	287.467,89 393.187,807	24.267
3	287.467,89 393.187,807	4	287.453,994 393.222,976	37.815
4	287.453,994 393.222,976	5	287.443,572 393.248,414	27.491
5	287.443,572 393.248,414	6	287.434,895 393.265,015	18.732

Punct început	X / Y	Punct sfârșit	X / Y	Lungime segment (** (m)
6	287.434,895 393.265,015	7	287.424,327 393.259,687	11.835
7	287.424,327 393.259,687	8	287.412,886 393.255,177	12.298
8	287.412,886 393.255,177	9	287.441,238 393.191,671	69.547
9	287.441,238 393.191,671	10	287.468,877 393.127,933	69.473
10	287.468,877 393.127,933	11	287.480,364 393.131,45	12.014
11	287.480,364 393.131,45	1	287.491,469 393.133,005	11.213

** Lungimile segmentelor sunt determinate în planul de proiecție Stereo 70 și sunt rotunjite la 1 milimetru.

*** Distanța dintre puncte este formată din segmente cumulate ce sunt mai mici decât valoarea 1 milimetru.

**DATE DESPRE IMOBILUL NR. 1416**

Oficiul de Cadastru și Publicitate Imobiliară CARAS-SEVERIN
Biroul de Cadastru și Publicitate Imobiliară Caransebes

A. Partea I. Descrierea imobilului

TEREN Extravilan

Nr. CF vechi:128-Cuptoare

Adresa: Jud. Caraș-Severin

Nr. Crt	Nr cadastral Nr. topografic	Suprafața* (mp)	Observații / Referințe
A1		8.072	Sector cadastral:54 Teren neimprijmit;

B. Partea II. Proprietari și acte

Inscrieri privitoare la dreptul de proprietate și alte drepturi reale		Referințe
775 / 25/05/2023		
Act Normativ nr. 7, din 13/03/1996 emis de Parlamentul Romaniei;		
B1	Intabulare, drept de PROPRIETATE, dobandit prin Lege, cota actuala 1/1 1) NEIDENTIFICAT NEIDENTIFICAT	A1
Act Normativ nr. 7, din 13/03/1996 emis de Parlamentul Romaniei (Adeverinta nr. 1697/03.05.2023, emisa de Primaria Comunei Cornea);		
B2	Se noteaza posesia factica in favoarea lui 1) JUCA MIHAI	A1

C. Partea III. SARCINI .

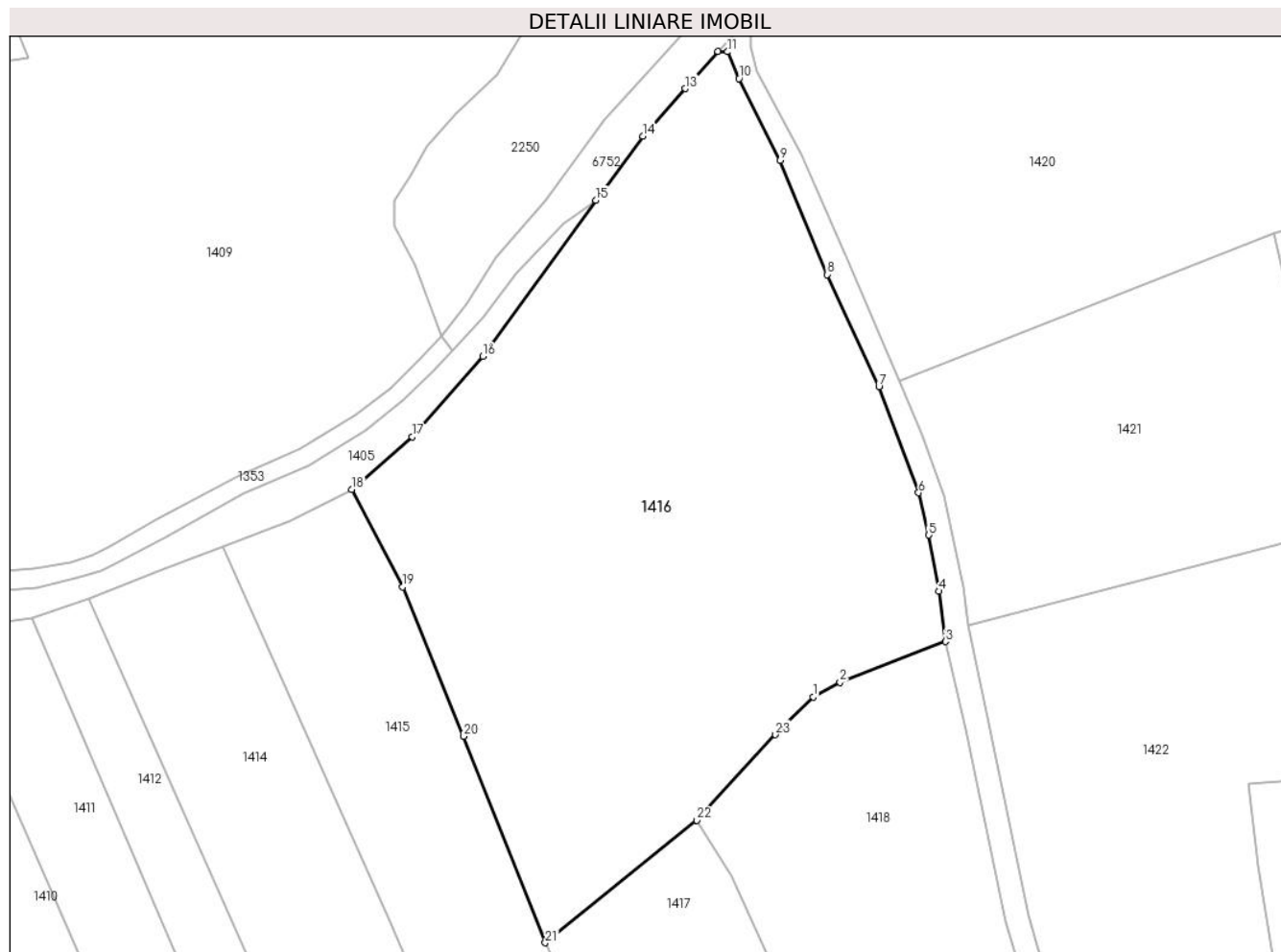
Inscrieri privind dezmembramintele dreptului de proprietate, drepturi reale de garanție și sarcini	Referințe
NU SUNT	

Anexa Nr. 1 La Partea I

Teren

Nr cadastral	Suprafața (mp)*	Observații / Referințe
	8.072	

* Suprafața este determinată în planul de proiecție Stereo 70.



Date referitoare la teren

Crt	Categorie folosință	Intra vilan	Suprafața (mp)	Tarla	Parcelă	Nr. topo	Observații / Referințe
1	faneata	NU	8.072	-	-	131	Braniova, Nr. Cad. 481, din planul cadastral 1:2880, editia 1874 - Cuptoare

Lungime Segmente

1) Valorile lungimilor segmentelor sunt obținute din proiecție în plan.

Punct început	X / Y	Punct sfârșit	X / Y	Lungime segment (** (m)
1	287.513,55 393.229,645	2	287.518,171 393.232,178	5.27
3	287.536,154 393.239,118	4	287.535,061 393.247,693	8.643
5	287.533,281 393.257,254	6	287.531,551 393.264,465	7.416
7	287.524,795 393.282,502	8	287.515,953 393.301,612	21.057
9	287.507,93 393.321,058	10	287.500,945 393.335,008	15.601

Punct început	X / Y	Punct sfârșit	X / Y	Lungime segment (** (m)
2	287.518,171 393.232,178	3	287.536,154 393.239,118	19.275
4	287.535,061 393.247,693	5	287.533,281 393.257,254	9.725
6	287.531,551 393.264,465	7	287.524,795 393.282,502	19.26
8	287.515,953 393.301,612	9	287.507,93 393.321,058	21.036
10	287.500,945 393.335,008	11	287.498,971 393.339,557	4.958

Punct început	X / Y	Punct sfârșit	X / Y	Lungime segment (** (m)
11	287.498,971 393.339,557	12	287.497,314 393.339,62	1.659
13	287.491,716 393.333,288	14	287.484,553 393.325,162	10.832
15	287.476,544 393.314,249	16	287.457,264 393.287,686	32.822
17	287.445,2 393.273,989	18	287.434,895 393.265,015	13.665
19	287.443,572 393.248,414	20	287.453,994 393.222,976	27.491
21	287.467,89 393.187,807	22	287.493,744 393.208,672	33.223
23	287.507,152 393.223,249	1	287.513,55 393.229,645	9.047

Punct început	X / Y	Punct sfârșit	X / Y	Lungime segment (** (m)
12	287.497,314 393.339,62	13	287.491,716 393.333,288	8.452
14	287.484,553 393.325,162	15	287.476,544 393.314,249	13.537
16	287.457,264 393.287,686	17	287.445,2 393.273,989	18.253
18	287.434,895 393.265,015	19	287.443,572 393.248,414	18.732
20	287.453,994 393.222,976	21	287.467,89 393.187,807	37.815
22	287.493,744 393.208,672	23	287.507,152 393.223,249	19.806

** Lungimile segmentelor sunt determinate în planul de proiecție Stereo 70 și sunt rotunjite la 1 milimetru.

*** Distanța dintre puncte este formată din segmente cumulate ce sunt mai mici decât valoarea 1 milimetru.

**DATE DESPRE IMOBILUL NR. 1417**

Oficiul de Cadastru și Publicitate Imobiliară CARAS-SEVERIN
Biroul de Cadastru și Publicitate Imobiliară Caransebes

A. Partea I. Descrierea imobilului

TEREN Extravilan

Adresa: Jud. Caraș-Severin

Nr. Crt	Nr cadastral Nr. topografic	Suprafața* (mp)	Observații / Referințe
A1		2.256	Sector cadastral:54 Teren neimprijmit;

B. Partea II. Proprietari și acte

Inscrieri privitoare la dreptul de proprietate și alte drepturi reale	Referințe
809 / 25/05/2023	
Act Normativ nr. 7, din 13/03/1996 emis de Parlamentul Romaniei;	
B1	A1
Intabulare, drept de PROPRIETATE, dobandit prin Lege, cota actuala 1/1 1) NEIDENTIFICAT NEIDENTIFICAT	
Act Normativ nr. 7, din 13/03/1996 emis de Parlamentul Romaniei (Adeverinta nr. 1700/03.05.2023, emisa de Primaria Comunei Cornea);	
B2	A1
Se noteaza posesia factica in favoarea lui 1) STOLOJESCU ANA	

C. Partea III. SARCINI .

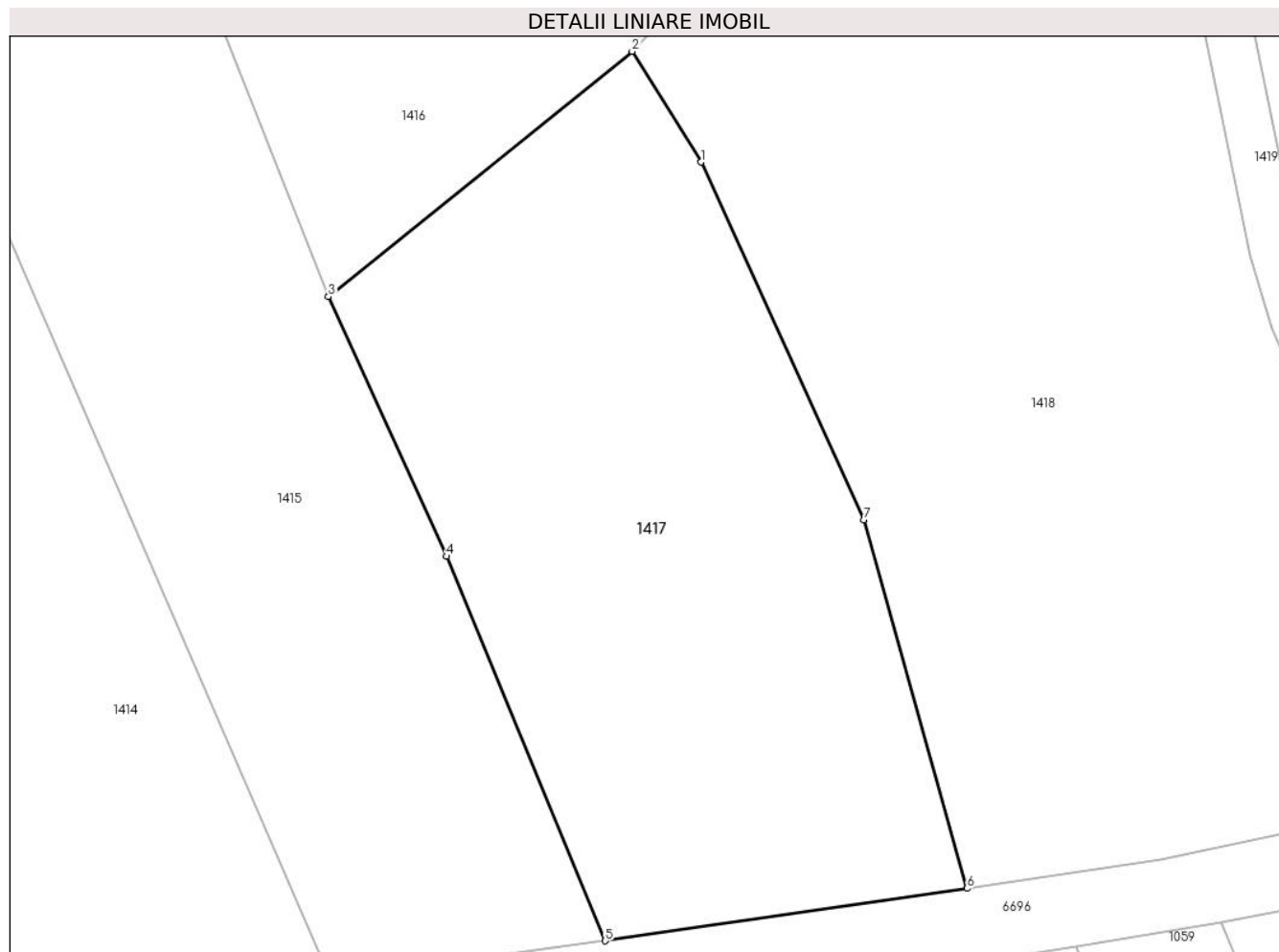
Inscrieri privind dezmembramintele dreptului de proprietate, drepturi reale de garanție și sarcini	Referințe
NU SUNT	

Anexa Nr. 1 La Partea I

Teren

Nr cadastral	Suprafața (mp)*	Observații / Referințe
	2.256	

* Suprafața este determinată în planul de proiecție Stereo 70.



Date referitoare la teren

Crt	Categorie folosință	Intravilan	Suprafața (mp)	Tarla	Parcelă	Nr. topo	Observații / Referințe
1	faneata	NU	2.256	-	-	-	Braniova, Nr. Cad. 483, din planul cadastral 1:2880, editia 1874 - Cuptoare

Lungime Segmente

1) Valorile lungimilor segmentelor sunt obținute din proiecție în plan.

Punct început	X / Y	Punct sfârșit	X / Y	Lungime segment (** (m)
1	287.499,595 393.199,241	2	287.493,744 393.208,672	11.099
2	287.493,744 393.208,672	3	287.467,89 393.187,807	33.223
3	287.467,89 393.187,807	4	287.477,944 393.165,72	24.267
4	287.477,944 393.165,72	5	287.491,469 393.133,005	35.401
5	287.491,469 393.133,005	6	287.522,249 393.137,469	31.102

Punct început	X / Y	Punct sfârșit	X / Y	Lungime segment (** (m)
6	287.522,249 393.137,469	7	287.513,452 393.168,818	32.56
7	287.513,452 393.168,818	1	287.499,595 393.199,241	33.43

** Lungimile segmentelor sunt determinate în planul de proiecție Stereo 70 și sunt rotunjite la 1 milimetru.

*** Distanța dintre puncte este formată din segmente cumulate ce sunt mai mici decât valoarea 1 milimetru.

**DATE DESPRE IMOBILUL NR. 1418**

Oficiul de Cadastru și Publicitate Imobiliară CARAS-SEVERIN
Biroul de Cadastru și Publicitate Imobiliară Caransebes

A. Partea I. Descrierea imobilului

TEREN Extravilan

Adresa: Jud. Caraș-Severin

Nr. Crt	Nr cadastral Nr. topografic	Suprafața* (mp)	Observații / Referințe
A1		3.841	Sector cadastral:54 Teren neimprejmut;

B. Partea II. Proprietari și acte

Inscrieri privitoare la dreptul de proprietate și alte drepturi reale	Referințe
808 / 25/05/2023	
Act Normativ nr. 7, din 13/03/1996 emis de Parlamentul Romaniei;	
B1	A1
Intabulare, drept de PROPRIETATE, dobandit prin Lege, cota actuala 1/1 1) NEIDENTIFICAT NEIDENTIFICAT	
Act Normativ nr. 7, din 13/03/1996 emis de Parlamentul Romaniei (Adeverinta nr. 1698/03.05.2023, emisa de Primaria Comunei Cornea);	
B2	A1
Se noteaza posesia factica in favoarea lui 1) OLARIU ION	

C. Partea III. SARCINI .

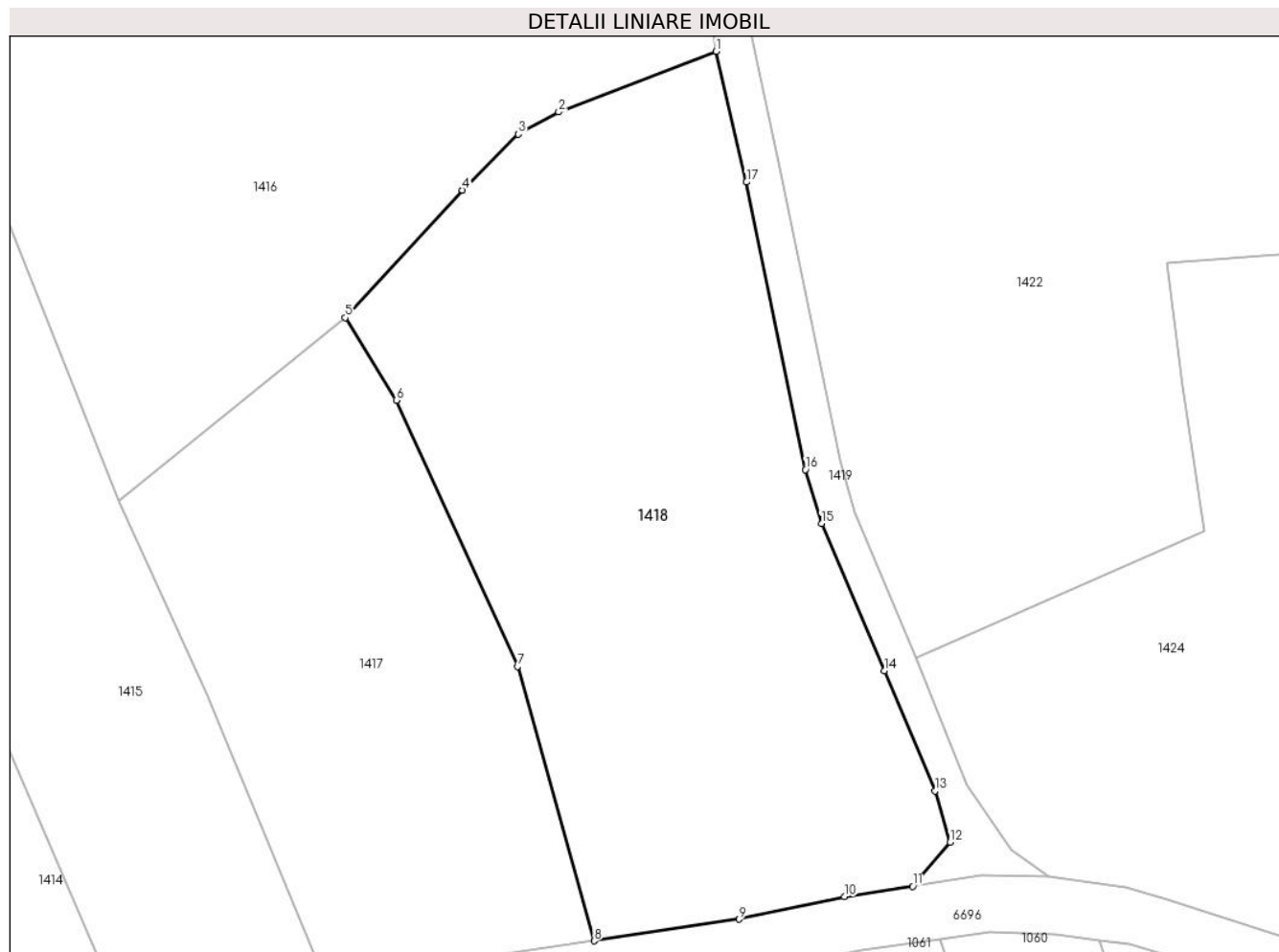
Inscrieri privind dezmembramintele dreptului de proprietate, drepturi reale de garanție și sarcini	Referințe
NU SUNT	

Anexa Nr. 1 La Partea I

Teren

Nr cadastral	Suprafaţa (mp)*	Observaţii / Referinţe
	3.841	

* Suprafaţa este determinată în planul de proiecţie Stereo 70.



Date referitoare la teren

Crt	Categorie folosinţă	Intravilan	Suprafaţa (mp)	Tarla	Parcelă	Nr. topo	Observaţii / Referinţe
1	faneata	NU	3.841	-	-	-	Braniova, Nr. Cad. 482, din planul cadastral 1:2880, editia 1874 - Cuptoare

Lungime Segmente

1) Valorile lungimilor segmentelor sunt obţinute din proiecţie în plan.

Punct început	X / Y	Punct sfârşit	X / Y	Lungime segment (** (m)
1	287.536,154 393.239,118	2	287.518,171 393.232,178	19.275
2	287.518,171 393.232,178	3	287.513,55 393.229,645	5.27
3	287.513,55 393.229,645	4	287.507,152 393.223,249	9.047
4	287.507,152 393.223,249	5	287.493,744 393.208,672	19.806
5	287.493,744 393.208,672	6	287.499,595 393.199,241	11.099

Punct început	X / Y	Punct sfârșit	X / Y	Lungime segment (** (m)
6	287.499,595 393.199,241	7	287.513,452 393.168,818	33.43
7	287.513,452 393.168,818	8	287.522,249 393.137,469	32.56
8	287.522,249 393.137,469	9	287.538,79 393.139,941	16.725
9	287.538,79 393.139,941	10	287.550,868 393.142,516	12.35
10	287.550,868 393.142,516	11	287.558,666 393.143,703	7.888
11	287.558,666 393.143,703	12	287.562,948 393.148,745	6.614
12	287.562,948 393.148,745	13	287.561,226 393.154,612	6.115
13	287.561,226 393.154,612	14	287.555,398 393.168,326	14.901
14	287.555,398 393.168,326	15	287.548,229 393.185,148	18.285
15	287.548,229 393.185,148	16	287.546,378 393.191,323	6.446
16	287.546,378 393.191,323	17	287.539,646 393.224,183	33.542
17	287.539,646 393.224,183	1	287.536,154 393.239,118	15.339

** Lungimile segmentelor sunt determinate în planul de proiecție Stereo 70 și sunt rotunjite la 1 milimetru.

*** Distanța dintre puncte este formată din segmente cumulate ce sunt mai mici decât valoarea 1 milimetru.

**DATE DESPRE IMOBILUL NR. 1419**

Oficiul de Cadastru și Publicitate Imobiliară CARAS-SEVERIN
Biroul de Cadastru și Publicitate Imobiliară Caransebes

A. Partea I. Descrierea imobilului

TEREN Extravilan

Adresa: Jud. Caraș-Severin

Nr. Crt	Nr cadastral Nr. topografic	Suprafața* (mp)	Observații / Referințe
A1		869	Sector cadastral:54 Teren neimprejmuit;

B. Partea II. Proprietari și acte

Inscrieri privitoare la dreptul de proprietate și alte drepturi reale		Referințe
914 / 31/05/2023		
Act Normativ nr. 7, din 13/03/1996 emis de Parlamentul Romaniei (Art.13, Al.15);		
B1	Inscrierea provizorie, drept de PROPRIETATE, dobandit prin Lege, cota actuala 1/1 1) COMUNA CORNEA , CIF:3227734, Proprietar Neidentificat	A1

C. Partea III. SARCINI .

Inscrieri privind dezmembramintele dreptului de proprietate, drepturi reale de garanție și sarcini	Referințe
NU SUNT	

Anexa Nr. 1 La Partea I

Teren

Nr cadastral	Suprafața (mp)*	Observații / Referințe
	869	

* Suprafața este determinată în planul de proiecție Stereo 70.



Date referitoare la teren

Crt	Categorie folosință	Intravilan	Suprafața (mp)	Tarla	Parcelă	Nr. topo	Observații / Referințe
1	drum	NU	869	-	-	-	Braniova, Nr. Cad. 2428, din planul cadastral 1:2880, editia 1874 - Cuptoare

Lungime Segmente

1) Valorile lungimilor segmentelor sunt obținute din proiecție în plan.

Punct început	X / Y	Punct sfârșit	X / Y	Lungime segment (** (m)
1	287.561,226 393.154,612	2	287.562,948 393.148,745	6.115
3	287.558,666 393.143,703	4	287.566,474 393.144,957	7.908
5	287.574,173 393.144,89	6	287.569,908 393.147,802	5.164
7	287.564,884 393.155,373	8	287.558,976 393.169,787	15.578
9	287.551,98 393.186,556	10	287.550,379 393.192,421	6.08

Punct început	X / Y	Punct sfârșit	X / Y	Lungime segment (** (m)
2	287.562,948 393.148,745	3	287.558,666 393.143,703	6.614
4	287.566,474 393.144,957	5	287.574,173 393.144,89	7.699
6	287.569,908 393.147,802	7	287.564,884 393.155,373	9.086
8	287.558,976 393.169,787	9	287.551,98 393.186,556	18.17
10	287.550,379 393.192,421	11	287.543,574 393.225,189	33.467

Punct început	X / Y	Punct sfârșit	X / Y	Lungime segment (** (m)
11	287.543,574 393.225,189	12	287.540,064 393.241,955	17.129
13	287.539,186 393.248,546	14	287.535,943 393.264,005	15.795
15	287.532,238 393.274,129	16	287.528,314 393.283,544	10.2
17	287.519,54 393.303,642	18	287.511,556 393.322,132	20.14
19	287.504,027 393.336,341	20	287.503,018 393.340,382	4.165
21	287.503,024 393.343,821	22	287.504,316 393.347,332	3.741
23	287.497,314 393.339,62	24	287.498,971 393.339,557	1.659
25	287.500,945 393.335,008	26	287.507,93 393.321,058	15.601
27	287.515,953 393.301,612	28	287.524,795 393.282,502	21.057
29	287.531,551 393.264,465	30	287.533,281 393.257,254	7.416
31	287.535,061 393.247,693	32	287.536,154 393.239,118	8.643
33	287.539,646 393.224,183	34	287.546,378 393.191,323	33.542
35	287.548,229 393.185,148	36	287.555,398 393.168,326	18.285

Punct început	X / Y	Punct sfârșit	X / Y	Lungime segment (** (m)
12	287.540,064 393.241,955	13	287.539,186 393.248,546	6.65
14	287.535,943 393.264,005	15	287.532,238 393.274,129	10.781
16	287.528,314 393.283,544	17	287.519,54 393.303,642	21.93
18	287.511,556 393.322,132	19	287.504,027 393.336,341	16.08
20	287.503,018 393.340,382	21	287.503,024 393.343,821	3.439
22	287.504,316 393.347,332	23	287.497,314 393.339,62	10.416
24	287.498,971 393.339,557	25	287.500,945 393.335,008	4.958
26	287.507,93 393.321,058	27	287.515,953 393.301,612	21.036
28	287.524,795 393.282,502	29	287.531,551 393.264,465	19.26
30	287.533,281 393.257,254	31	287.535,061 393.247,693	9.725
32	287.536,154 393.239,118	33	287.539,646 393.224,183	15.339
34	287.546,378 393.191,323	35	287.548,229 393.185,148	6.446
36	287.555,398 393.168,326	1	287.561,226 393.154,612	14.901

** Lungimile segmentelor sunt determinate în planul de proiecție Stereo 70 și sunt rotunjite la 1 milimetru.

*** Distanța dintre puncte este formată din segmente cumulate ce sunt mai mici decât valoarea 1 milimetru.

**DATE DESPRE IMOBILUL NR. 1420**

Oficiul de Cadastru și Publicitate Imobiliară CARAS-SEVERIN
Biroul de Cadastru și Publicitate Imobiliară Caransebes

A. Partea I. Descrierea imobilului

TEREN Extravilan

Adresa: Jud. Caraș-Severin

Nr. Crt	Nr cadastral Nr. topografic	Suprafața* (mp)	Observații / Referințe
A1		8.109	Sector cadastral:54 Teren neimprijmit;

B. Partea II. Proprietari și acte

Inscrieri privitoare la dreptul de proprietate și alte drepturi reale		Referințe
776 / 24/05/2023		
Act Normativ nr. 7, din 13/03/1996 emis de Parlamentul Romaniei;		
B1	Intabulare, drept de PROPRIETATE, dobandit prin Lege, cota actuala 1/1 1) NEIDENTIFICAT NEIDENTIFICAT	A1
Act Normativ nr. 7, din 13/03/1996 emis de Parlamentul Romaniei (Adeverinta nr. 1675/03.05.2023, emisa de Primaria Comunei Cornea);		
B2	Se noteaza posesia factica in favoarea lui 1) OLARIU SIMION	A1

C. Partea III. SARCINI .

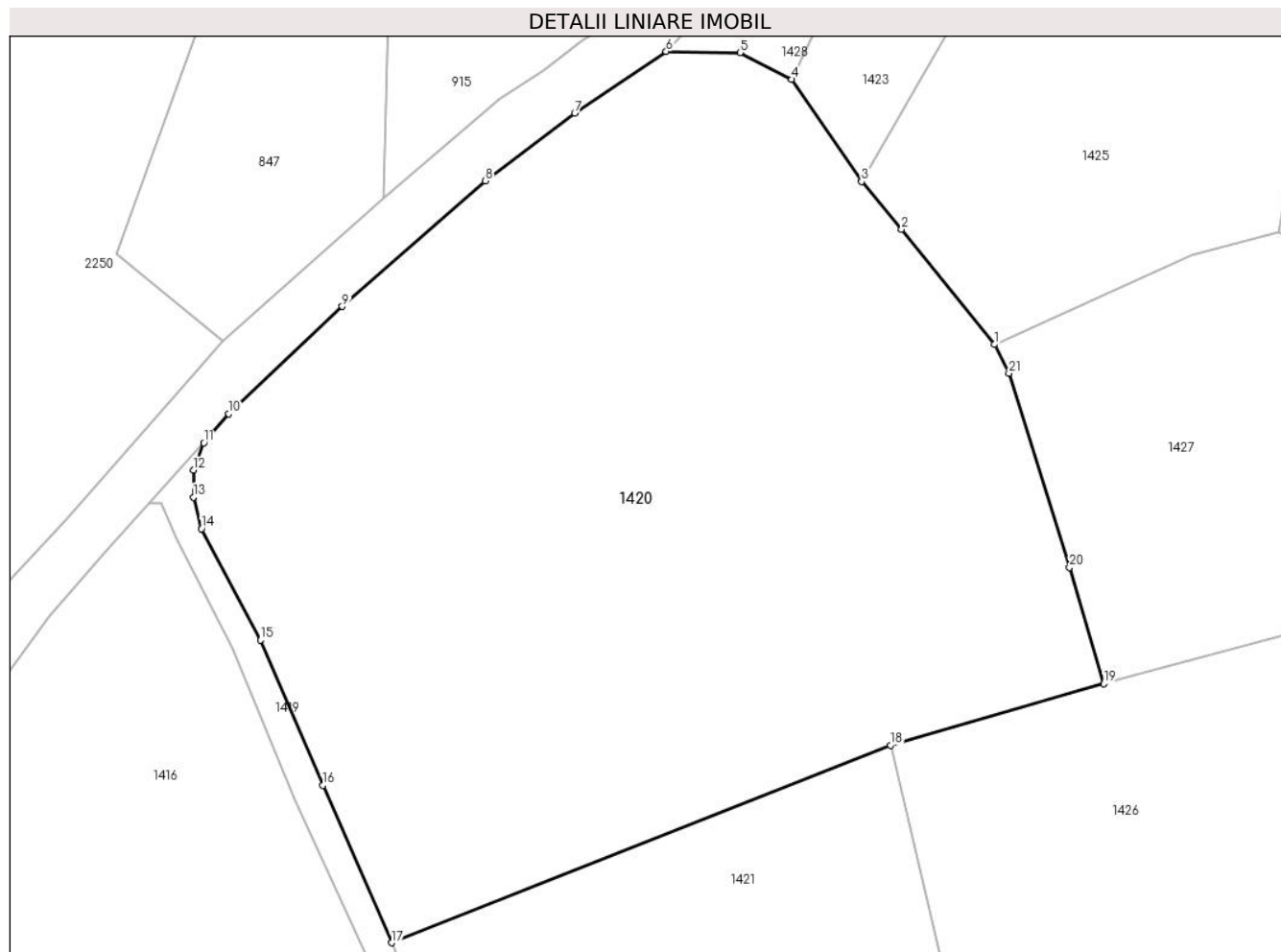
Inscrieri privind dezmembramintele dreptului de proprietate, drepturi reale de garanție și sarcini	Referințe
NU SUNT	

Anexa Nr. 1 La Partea I

Teren

Nr cadastral	Suprafața (mp)*	Observații / Referințe
	8.109	

* Suprafața este determinată în planul de proiecție Stereo 70.



Date referitoare la teren

Crt	Categorie folosință	Intravilan	Suprafața (mp)	Tarla	Parcelă	Nr. topo	Observații / Referințe
1	faneata	NU	8.109	-	-	-	Vartop, Nr. Cad. Partial 473, din planul cadastral 1:2880, editia 1874 - Cuptoare

Lungime Segmente

1) Valorile lungimilor segmentelor sunt obținute din proiecție în plan.

Punct început	X / Y	Punct sfârșit	X / Y	Lungime segment (** (m)
1	287.605,293 393.359,845	2	287.593,434 393.374,542	18.885
3	287.588,333 393.380,636	4	287.579,424 393.393,666	15.784
5	287.572,799 393.397,072	6	287.563,376 393.397,231	9.424
7	287.551,688 393.389,374	8	287.540,274 393.380,736	14.314
9	287.522,002 393.364,708	10	287.507,528 393.351,0	19.935

Punct început	X / Y	Punct sfârșit	X / Y	Lungime segment (** (m)
2	287.593,434 393.374,542	3	287.588,333 393.380,636	7.947
4	287.579,424 393.393,666	5	287.572,799 393.397,072	7.45
6	287.563,376 393.397,231	7	287.551,688 393.389,374	14.083
8	287.540,274 393.380,736	9	287.522,002 393.364,708	24.305
10	287.507,528 393.351,0	11	287.504,316 393.347,332	4.876

Punct început	X / Y	Punct sfârșit	X / Y	Lungime segment (** (m)
11	287.504,316 393.347,332	12	287.503,024 393.343,821	3.741
13	287.503,018 393.340,382	14	287.504,027 393.336,341	4.165
15	287.511,556 393.322,132	16	287.519,54 393.303,642	20.14
17	287.528,314 393.283,544	18	287.592,045 393.308,722	68.524
19	287.619,27 393.316,574	20	287.614,875 393.331,417	15.48
21	287.607,156 393.356,178	1	287.605,293 393.359,845	4.113

Punct început	X / Y	Punct sfârșit	X / Y	Lungime segment (** (m)
12	287.503,024 393.343,821	13	287.503,018 393.340,382	3.439
14	287.504,027 393.336,341	15	287.511,556 393.322,132	16.08
16	287.519,54 393.303,642	17	287.528,314 393.283,544	21.93
18	287.592,045 393.308,722	19	287.619,27 393.316,574	28.335
20	287.614,875 393.331,417	21	287.607,156 393.356,178	25.936

** Lungimile segmentelor sunt determinate în planul de proiecție Stereo 70 și sunt rotunjite la 1 milimetru.

*** Distanța dintre puncte este formată din segmente cumulate ce sunt mai mici decât valoarea 1 milimetru.

**DATE DESPRE IMOBILUL NR. 1421**

Oficiul de Cadastru și Publicitate Imobiliară CARAS-SEVERIN
Biroul de Cadastru și Publicitate Imobiliară Caransebes

A. Partea I. Descrierea imobilului

TEREN Extravilan

Adresa: Jud. Caraș-Severin

Nr. Crt	Nr cadastral Nr. topografic	Suprafața* (mp)	Observații / Referințe
A1		3.122	Sector cadastral:54 Teren neimprijmit;

B. Partea II. Proprietari și acte

Inscrieri privitoare la dreptul de proprietate și alte drepturi reale		Referințe
777 / 24/05/2023		
Act Normativ nr. 7, din 13/03/1996 emis de Parlamentul Romaniei;		
B1	Intabulare, drept de PROPRIETATE, dobandit prin Lege, cota actuala 1/1 1) NEIDENTIFICAT NEIDENTIFICAT	A1
Act Normativ nr. 7, din 13/03/1996 emis de Parlamentul Romaniei (Adeverinta nr. 1676/03.05.2023, emisa de Primaria Comunei Cornea);		
B2	Se noteaza posesia factica in favoarea lui 1) CRISTESCU AURICA	A1

C. Partea III. SARCINI .

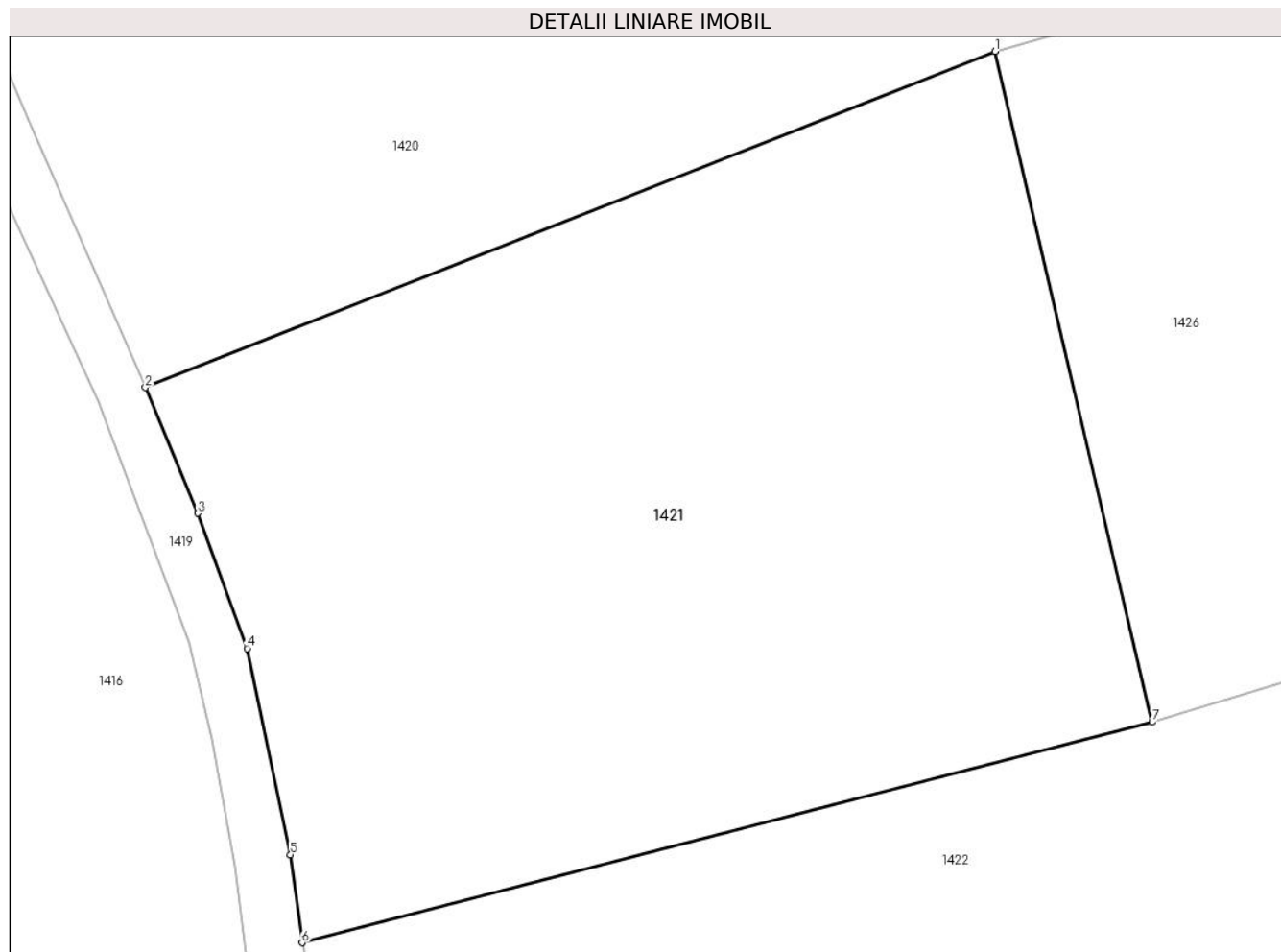
Inscrieri privind dezmembramintele dreptului de proprietate, drepturi reale de garanție și sarcini	Referințe
NU SUNT	

Anexa Nr. 1 La Partea I

Teren

Nr cadastral	Suprafața (mp)*	Observații / Referințe
	3.122	

* Suprafața este determinată în planul de proiecție Stereo 70.



Date referitoare la teren

Crt	Categorie folosință	Intravilan	Suprafața (mp)	Tarla	Parcelă	Nr. topo	Observații / Referințe
1	faneata	NU	3.122	-	-	-	Vartop, Nr. Cad. Partial 473, din planul cadastral 1:2880, editia 1874 - Cuptoare

Lungime Segmente

1) Valorile lungimilor segmentelor sunt obținute din proiecție în plan.

Punct început	X / Y	Punct sfârșit	X / Y	Lungime segment (** (m)
1	287.592,045 393.308,722	2	287.528,314 393.283,544	68.524
2	287.528,314 393.283,544	3	287.532,238 393.274,129	10.2
3	287.532,238 393.274,129	4	287.535,943 393.264,005	10.781
4	287.535,943 393.264,005	5	287.539,186 393.248,546	15.795
5	287.539,186 393.248,546	6	287.540,064 393.241,955	6.65

Punct început	X / Y	Punct sfârșit	X / Y	Lungime segment (** (m)
6	287.540,064 393.241,955	7	287.603,812 393.258,484	65.856
7	287.603,812 393.258,484	1	287.592,045 393.308,722	51.598

** Lungimile segmentelor sunt determinate în planul de proiecție Stereo 70 și sunt rotunjite la 1 milimetru.

*** Distanța dintre puncte este formată din segmente cumulate ce sunt mai mici decât valoarea 1 milimetru.

**DATE DESPRE IMOBILUL NR. 1422**

Oficiul de Cadastru și Publicitate Imobiliară CARAS-SEVERIN
Biroul de Cadastru și Publicitate Imobiliară Caransebes

A. Partea I. Descrierea imobilului

TEREN Extravilan

Nr. CF vechi:1571-Cuptoare

Adresa: Jud. Caraș-Severin

Nr. Crt	Nr cadastral Nr. topografic	Suprafața* (mp)	Observații / Referințe
A1		5.276	Sector cadastral:54 Teren neimprijmit;

B. Partea II. Proprietari și acte

Inscrieri privitoare la dreptul de proprietate și alte drepturi reale		Referințe
1689 / 08/05/1995		
Act Notarial nr. 1800, din 08/05/1995 emis de Notariatul Caransebes (contract de intretinere);		
B1	Intabulare, drept de PROPRIETATE, dobandit prin Conventie, cota actuala 3325/5276 1) SADOVAN PAUNA	A1
780 / 24/05/2023		
Act Normativ nr. 7, din 13/03/1996 emis de Parlamentul Romaniei;		
B2	Intabulare, drept de PROPRIETATE, dobandit prin Lege, cota actuala 1951/5276 1) NEIDENTIFICAT NEIDENTIFICAT	A1
Act Normativ nr. 7, din 13/03/1996 emis de Parlamentul Romaniei (Adeverinta nr. 2857/20.06.2023, emisa de Primaria Comunei Cornea);		
B3	Se noteaza posesia factica pe suprafata de 1951 mp in favoarea lui 1) SADOVAN PAUNA	A1

C. Partea III. SARCINI .

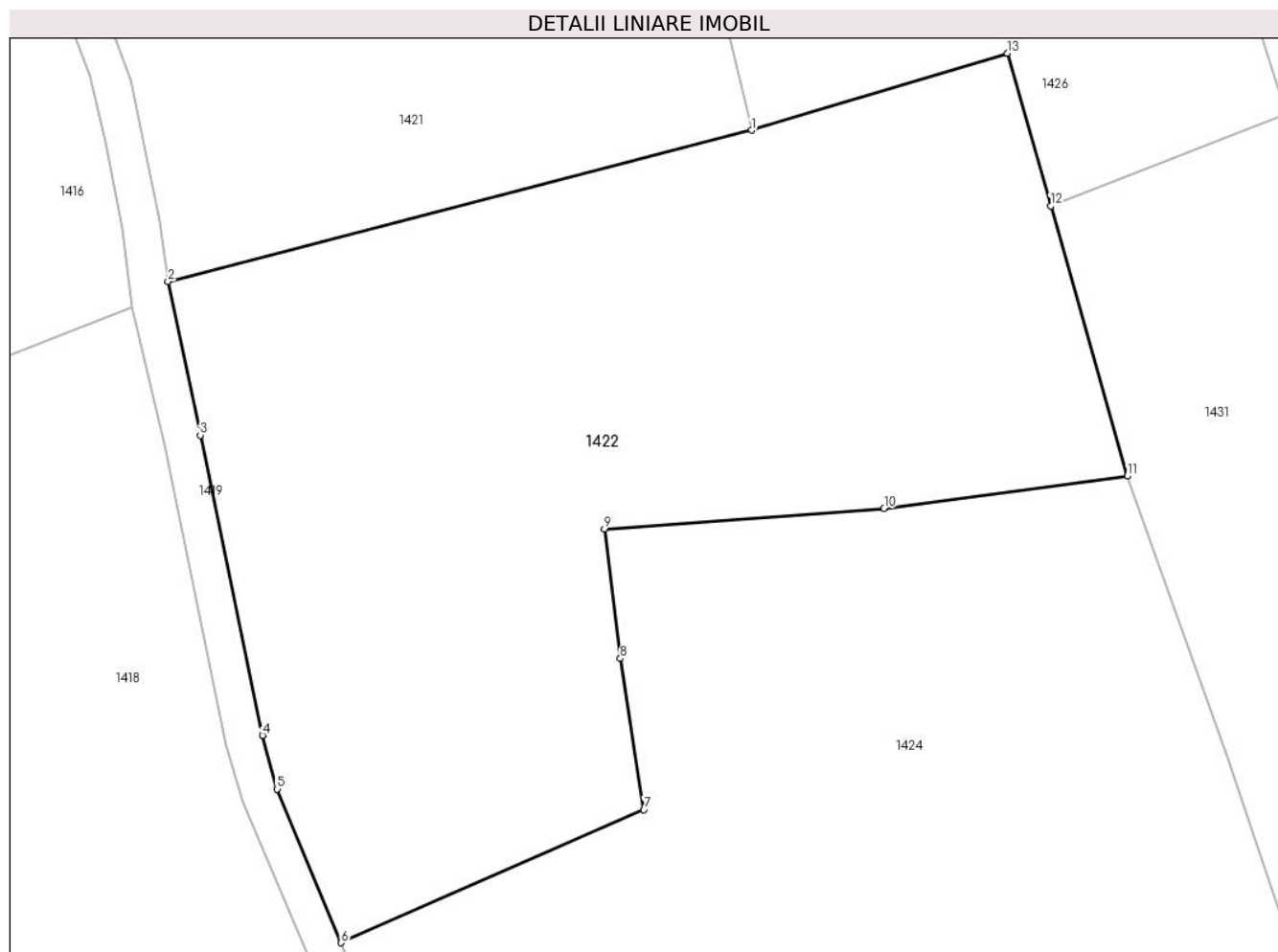
Inscrieri privind dezmembramintele dreptului de proprietate, drepturi reale de garanție și sarcini	Referințe
NU SUNT	

Anexa Nr. 1 La Partea I

Teren

Nr cadastral	Suprafața (mp)*	Observații / Referințe
	5.276	

* Suprafața este determinată în planul de proiecție Stereo 70.



Date referitoare la teren

Crt	Categorie folosință	Intravilan	Suprafața (mp)	Tarla	Parcelă	Nr. topo	Observații / Referințe
1	faneata	NU	5.276	-	-	124/2	Vartop, Nr. Cad. Partial 473, din planul cadastral 1:2880, editia 1874 - Cuptoare

Lungime Segmente

1) Valorile lungimilor segmentelor sunt obținute din proiecție în plan.

Punct început	X / Y	Punct sfârșit	X / Y	Lungime segment (** (m)
1	287.603,812 393.258,484	2	287.540,064 393.241,955	65.856
2	287.540,064 393.241,955	3	287.543,574 393.225,189	17.129
3	287.543,574 393.225,189	4	287.550,379 393.192,421	33.467
4	287.550,379 393.192,421	5	287.551,98 393.186,556	6.08
5	287.551,98 393.186,556	6	287.558,976 393.169,787	18.17

Punct început	X / Y	Punct sfârșit	X / Y	Lungime segment (** (m)
6	287.558,976 393.169,787	7	287.592,037 393.184,33	36.119
7	287.592,037 393.184,33	8	287.589,462 393.200,824	16.694
8	287.589,462 393.200,824	9	287.587,731 393.214,972	14.254
9	287.587,731 393.214,972	10	287.618,275 393.217,189	30.624
10	287.618,275 393.217,189	11	287.644,841 393.220,732	26.801
11	287.644,841 393.220,732	12	287.636,469 393.250,203	30.637
12	287.636,469 393.250,203	13	287.631,729 393.266,89	17.347
13	287.631,729 393.266,89	1	287.603,812 393.258,484	29.155

** Lungimile segmentelor sunt determinate în planul de proiecție Stereo 70 și sunt rotunjite la 1 milimetru.

*** Distanța dintre puncte este formată din segmente cumulate ce sunt mai mici decât valoarea 1 milimetru.

**DATE DESPRE IMOBILUL NR. 1423**

Oficiul de Cadastru și Publicitate Imobiliară CARAS-SEVERIN
Biroul de Cadastru și Publicitate Imobiliară Caransebes

A. Partea I. Descrierea imobilului

TEREN Extravilan

Adresa: Jud. Caraș-Severin

Nr. Crt	Nr cadastral Nr. topografic	Suprafața* (mp)	Observații / Referințe
A1		1.585	Sector cadastral:54 Teren neimpregmuit;

B. Partea II. Proprietari și acte

Inscrieri privitoare la dreptul de proprietate și alte drepturi reale		Referințe
773 / 23/05/2023		
Act Normativ nr. 7, din 13/03/1996 emis de Parlamentul Romaniei;		
B1	Intabulare, drept de PROPRIETATE, dobandit prin Lege, cota actuala 1/1 1) NEIDENTIFICAT NEIDENTIFICAT	A1
Act Normativ nr. 7, din 13/03/1996 emis de Parlamentul Romaniei (Adeverinta nr. 1673/03.05.2023, emisa de Primaria Comunei Cornea);		
B2	Se noteaza posesia factica in favoarea lui 1) JURESCU SIMION , si sotia 2) JURESCU SOFIA	A1

C. Partea III. SARCINI .

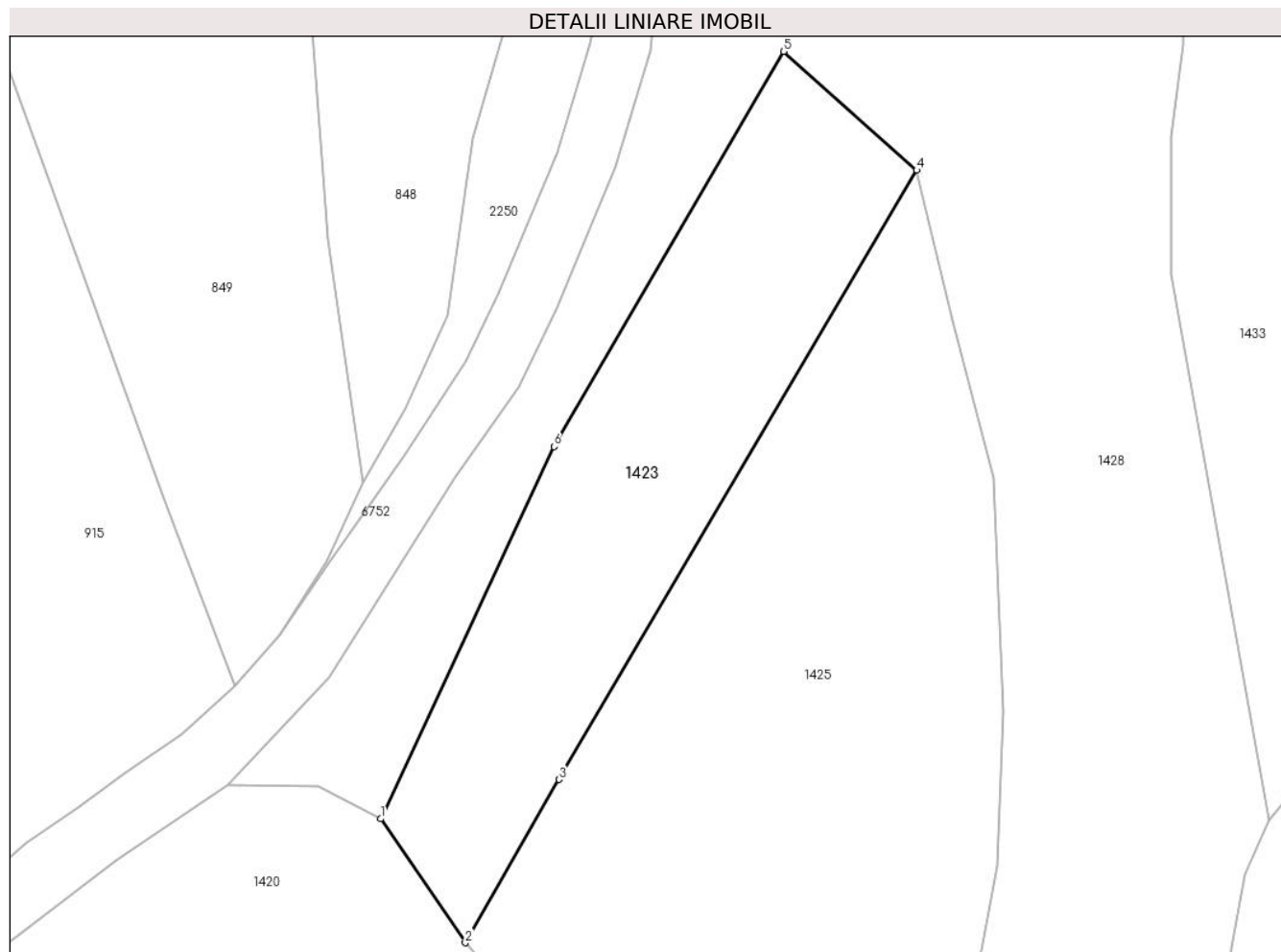
Inscrieri privind dezmembramintele dreptului de proprietate, drepturi reale de garanție și sarcini	Referințe
NU SUNT	

Anexa Nr. 1 La Partea I

Teren

Nr cadastral	Suprafața (mp)*	Observații / Referințe
	1.585	

* Suprafața este determinată în planul de proiecție Stereo 70.



Date referitoare la teren

Crt	Categorie folosință	Intravilan	Suprafața (mp)	Tarla	Parcelă	Nr. topo	Observații / Referințe
1	faneata	NU	1.585	-	-	-	Vartop, Nr. Cad. Partial 479, din planul cadastral 1:2880, editia 1874 - Cuptoare

Lungime Segmente

1) Valorile lungimilor segmentelor sunt obținute din proiecție în plan.

Punct început	X / Y	Punct sfârșit	X / Y	Lungime segment (** (m)
1	287.579,424 393.393,666	2	287.588,333 393.380,636	15.784
2	287.588,333 393.380,636	3	287.598,169 393.397,795	19.778
3	287.598,169 393.397,795	4	287.635,798 393.461,794	74.241
4	287.635,798 393.461,794	5	287.621,788 393.474,279	18.766
5	287.621,788 393.474,279	6	287.597,656 393.432,76	48.023

Punct început	X / Y	Punct sfârșit	X / Y	Lungime segment (** (m)
6	287.597,656 393.432,76	1	287.579,424 393.393,666	43.137

** Lungimile segmentelor sunt determinate în planul de proiecție Stereo 70 și sunt rotunjite la 1 milimetru.

*** Distanța dintre puncte este formată din segmente cumulate ce sunt mai mici decât valoarea 1 milimetru.

**DATE DESPRE IMOBILUL NR. 1424**

Oficiul de Cadastru și Publicitate Imobiliară CARAS-SEVERIN
Biroul de Cadastru și Publicitate Imobiliară Caransebes

A. Partea I. Descrierea imobilului

TEREN Extravilan

Nr. CF vechi:1286-Cuptoare

Adresa: Jud. Caraș-Severin

Nr. Crt	Nr cadastral Nr. topografic	Suprafața* (mp)	Observații / Referințe
A1		6.704	Sector cadastral:54 Teren neimprejmuit;

B. Partea II. Proprietari și acte

Inscrieri privitoare la dreptul de proprietate și alte drepturi reale		Referințe
1764 / 21/04/1997		
Act Notarial nr. 1064, din 01/01/1996 emis de BNP Lapadat (contract de intretinere);		
B1	Intabulare, drept de PROPRIETATE, dobandit prin Conventie, cota actuala 2790/6704 1) SABAILA CRACIUN , si sotia 2) SABAILA FLOAREA-MARIANA	A1
781 / 24/05/2023		
Act Normativ nr. 7, din 13/03/1996 emis de Parlamentul Romaniei (Adeverinta nr. 2865/20.06.2023, emisa de Primaria Comunei Cornea);		
B2	Se noteaza posesia factica pe suprafata de 3914 mp in favoarea lui 1) SABAILA CRACIUN , si sotia 2) SABAILA FLOAREA-MARIANA	A1
Act Normativ nr. 7, din 13/03/1996 emis de Parlamentul Romaniei;		
B3	Intabulare, drept de PROPRIETATE, dobandit prin Lege, cota actuala 3914/6704 1) NEIDENTIFICAT NEIDENTIFICAT	A1

C. Partea III. SARCINI .

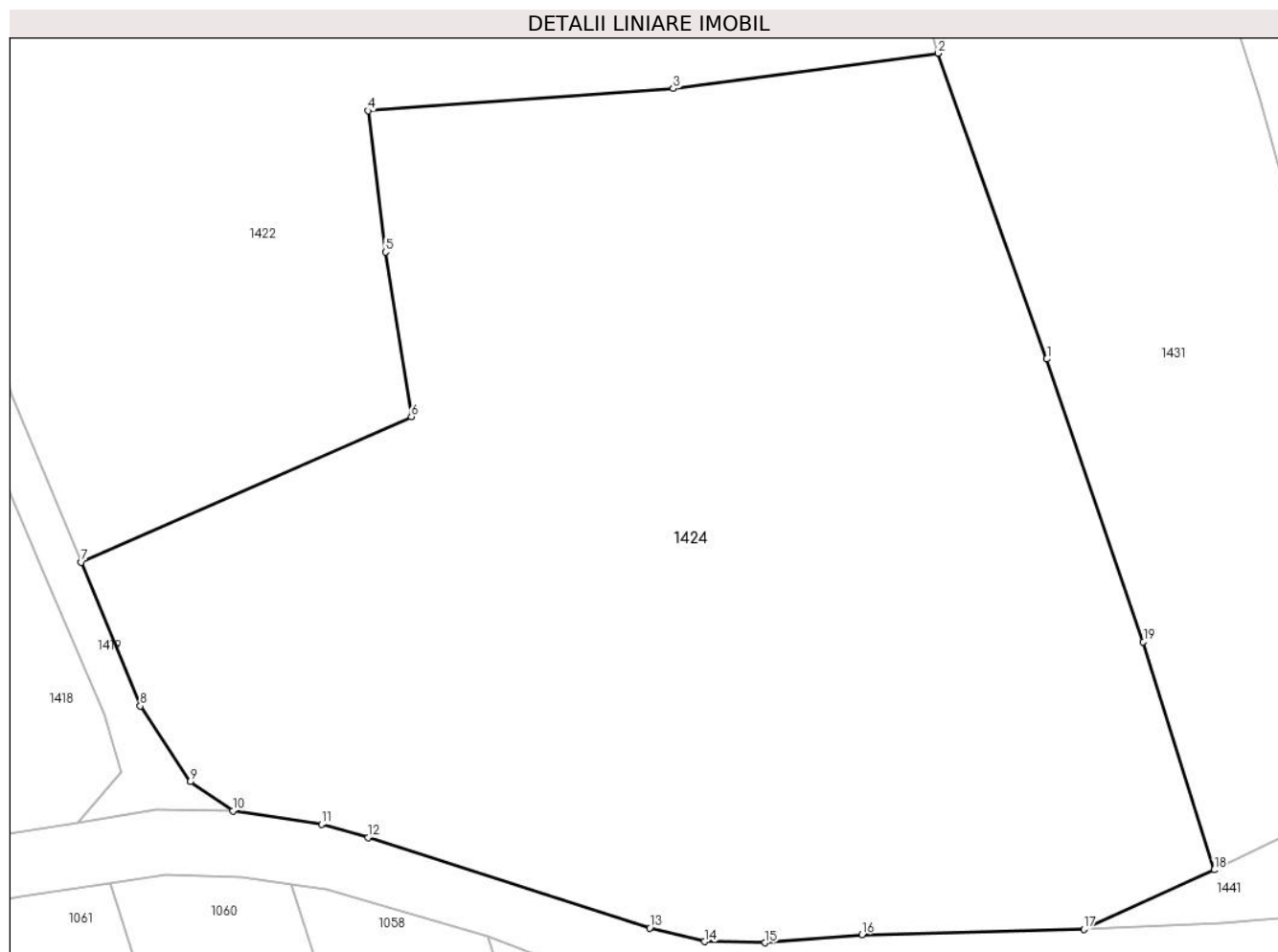
Inscrieri privind dezmembramintele dreptului de proprietate, drepturi reale de garanție și sarcini	Referințe
NU SUNT	

Anexa Nr. 1 La Partea I

Teren

Nr cadastral	Suprafața (mp)*	Observații / Referințe
	6.704	

* Suprafața este determinată în planul de proiecție Stereo 70.



Date referitoare la teren

Crt	Categorie folosință	Intravilan	Suprafața (mp)	Tarla	Parcelă	Nr. topo	Observații / Referințe
1	faneata	NU	6.704	-	-	124/1	Vartop, Nr. Cad. Partial 473, din planul cadastral 1:2880, editia 1874 - Cuptoare

Lungime Segmente

1) Valorile lungimilor segmentelor sunt obținute din proiecție în plan.

Punct început	X / Y	Punct sfârșit	X / Y	Lungime segment (** (m)
1	287.655,705 393.190,119	2	287.644,841 393.220,732	32.484
2	287.644,841 393.220,732	3	287.618,275 393.217,189	26.801
3	287.618,275 393.217,189	4	287.587,731 393.214,972	30.624
4	287.587,731 393.214,972	5	287.589,462 393.200,824	14.254
5	287.589,462 393.200,824	6	287.592,037 393.184,33	16.694

Punct început	X / Y	Punct sfârşit	X / Y	Lungime segment (** (m)
6	287.592,037 393.184,33	7	287.558,976 393.169,787	36.119
7	287.558,976 393.169,787	8	287.564,884 393.155,373	15.578
8	287.564,884 393.155,373	9	287.569,908 393.147,802	9.086
9	287.569,908 393.147,802	10	287.574,173 393.144,89	5.164
10	287.574,173 393.144,89	11	287.583,036 393.143,541	8.965
11	287.583,036 393.143,541	12	287.587,712 393.142,208	4.862
12	287.587,712 393.142,208	13	287.615,926 393.133,139	29.636
13	287.615,926 393.133,139	14	287.621,413 393.131,787	5.651
14	287.621,413 393.131,787	15	287.627,488 393.131,672	6.076
15	287.627,488 393.131,672	16	287.637,198 393.132,498	9.744
16	287.637,198 393.132,498	17	287.659,415 393.133,016	22.223
17	287.659,415 393.133,016	18	287.672,459 393.138,972	14.339
18	287.672,459 393.138,972	19	287.665,379 393.161,789	23.89
19	287.665,379 393.161,789	1	287.655,705 393.190,119	29.936

** Lungimile segmentelor sunt determinate în planul de proiecţie Stereo 70 şi sunt rotunjite la 1 milimetru.

*** Distanţa dintre puncte este formată din segmente cumulate ce sunt mai mici decât valoarea 1 milimetru.

**DATE DESPRE IMOBILUL NR. 1425**

Oficiul de Cadastru și Publicitate Imobiliară CARAS-SEVERIN
Biroul de Cadastru și Publicitate Imobiliară Caransebes

A. Partea I. Descrierea imobilului

TEREN Extravilan

Adresa: Jud. Caraș-Severin

Nr. Crt	Nr cadastral Nr. topografic	Suprafața* (mp)	Observații / Referințe
A1		3.126	Sector cadastral:54 Teren neimprejmit;

B. Partea II. Proprietari și acte

Inscrieri privitoare la dreptul de proprietate și alte drepturi reale		Referințe
774 / 24/05/2023		
Act Normativ nr. 7, din 13/03/1996 emis de Parlamentul Romaniei;		
B1	Intabulare, drept de PROPRIETATE, dobandit prin Lege, cota actuala 1/1 1) NEIDENTIFICAT NEIDENTIFICAT	A1
Act Normativ nr. 7, din 13/03/1996 emis de Parlamentul Romaniei (Adeverinta nr. 1674/03.05.2023, emisa de Primaria Comunei Cornea);		
B2	Se noteaza posesia factica in favoarea lui 1) JURESCU IULIAN-MARIUS	A1

C. Partea III. SARCINI .

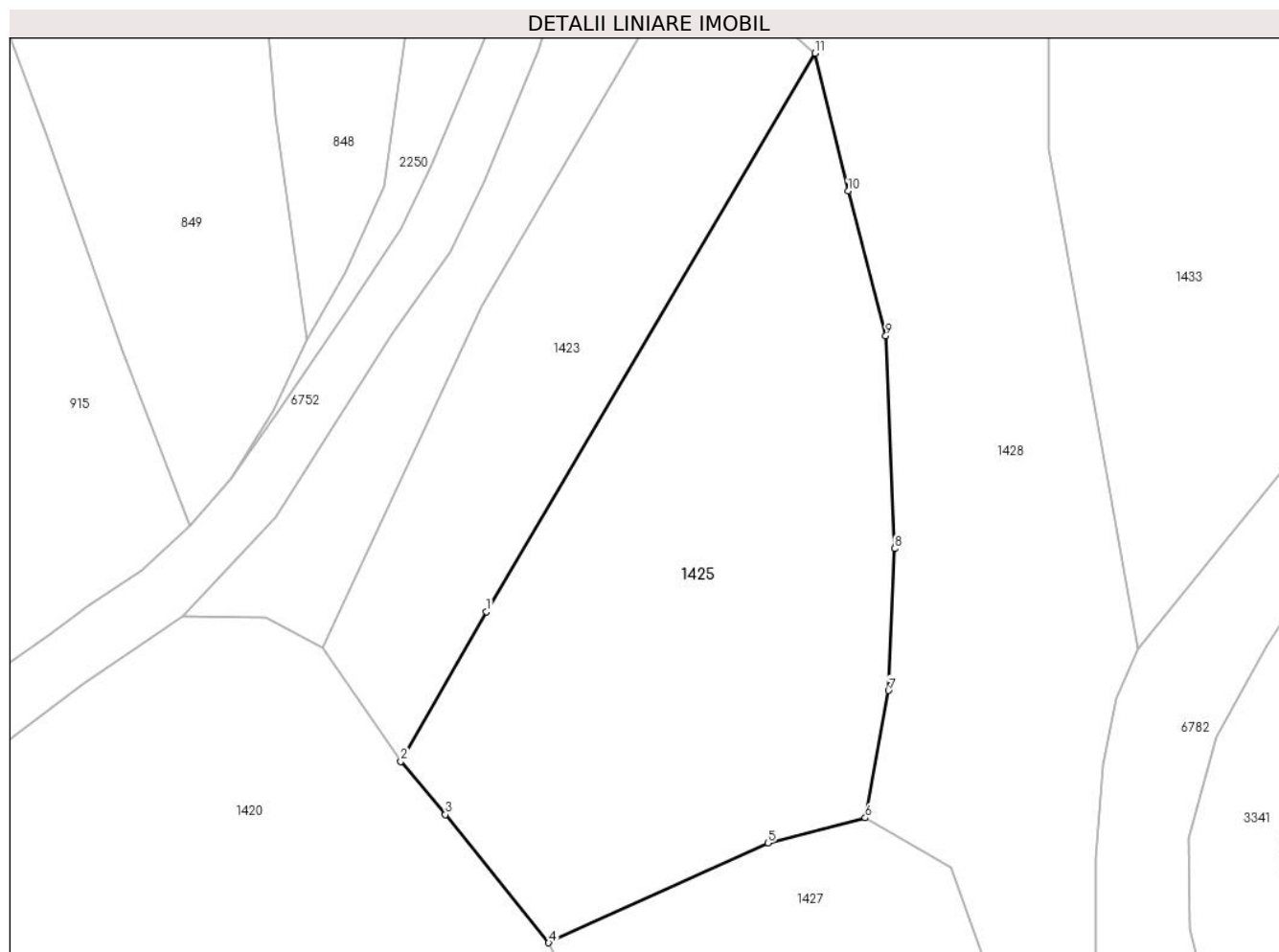
Inscrieri privind dezmembramintele dreptului de proprietate, drepturi reale de garanție și sarcini	Referințe
NU SUNT	

Anexa Nr. 1 La Partea I

Teren

Nr cadastral	Suprafața (mp)*	Observații / Referințe
	3.126	

* Suprafața este determinată în planul de proiecție Stereo 70.



Date referitoare la teren

Crt	Categorie folosință	Intravilan	Suprafața (mp)	Tarla	Parcelă	Nr. topo	Observații / Referințe
1	faneata	NU	3.126	-	-	-	Vartop, Nr. Cad.480; Partial 479, din planul cadastral 1:2880, editia 1874 - Cuptoare

Lungime Segmente

1) Valorile lungimilor segmentelor sunt obținute din proiecție în plan.

Punct început	X / Y	Punct sfârșit	X / Y	Lungime segment (** (m)
1	287.598,169 393.397,795	2	287.588,333 393.380,636	19.778
2	287.588,333 393.380,636	3	287.593,434 393.374,542	7.947
3	287.593,434 393.374,542	4	287.605,293 393.359,845	18.885
4	287.605,293 393.359,845	5	287.630,433 393.371,29	27.623
5	287.630,433 393.371,29	6	287.641,587 393.374,156	11.516

Punct început	X / Y	Punct sfârșit	X / Y	Lungime segment (** (m)
6	287.641,587 393.374,156	7	287.644,265 393.388,751	14.838
7	287.644,265 393.388,751	8	287.644,943 393.405,012	16.276
8	287.644,943 393.405,012	9	287.643,947 393.429,429	24.437
9	287.643,947 393.429,429	10	287.639,603 393.446,008	17.139
10	287.639,603 393.446,008	11	287.635,798 393.461,794	16.237
11	287.635,798 393.461,794	1	287.598,169 393.397,795	74.241

** Lungimile segmentelor sunt determinate în planul de proiecție Stereo 70 și sunt rotunjite la 1 milimetru.

*** Distanța dintre puncte este formată din segmente cumulate ce sunt mai mici decât valoarea 1 milimetru.

**DATE DESPRE IMOBILUL NR. 1426**

Oficiul de Cadastru și Publicitate Imobiliară CARAS-SEVERIN
Biroul de Cadastru și Publicitate Imobiliară Caransebes

A. Partea I. Descrierea imobilului

TEREN Extravilan

Adresa: Jud. Caraș-Severin

Nr. Crt	Nr cadastral Nr. topografic	Suprafața* (mp)	Observații / Referințe
A1		3.243	Sector cadastral:54 Teren neimprijmit;

B. Partea II. Proprietari și acte

Inscrieri privitoare la dreptul de proprietate și alte drepturi reale	Referințe
778 / 24/05/2023	
Act Normativ nr. 7, din 13/03/1996 emis de Parlamentul Romaniei;	
B1	A1
Intabulare, drept de PROPRIETATE, dobandit prin Lege, cota actuala 1/1 1) NEIDENTIFICAT NEIDENTIFICAT	
Act Normativ nr. 7, din 13/03/1996 emis de Parlamentul Romaniei (Adeverinta nr. 2859/20.06.2023, emisa de Primaria Comunei Cornea);	
B2	A1
Se noteaza posesia factica in favoarea lui 1) OLARIU CALINA	

C. Partea III. SARCINI .

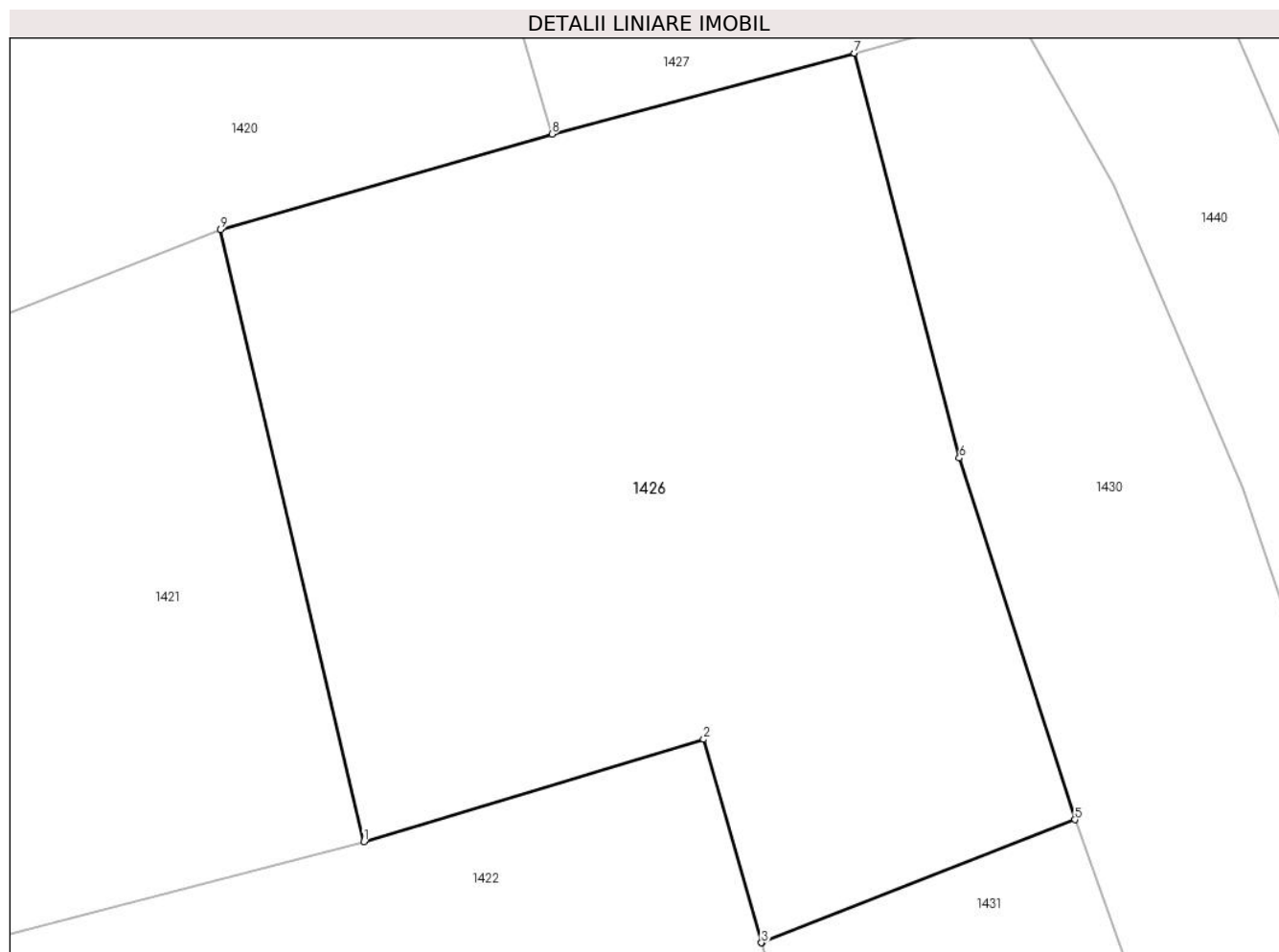
Inscrieri privind dezmembramintele dreptului de proprietate, drepturi reale de garanție și sarcini	Referințe
NU SUNT	

Anexa Nr. 1 La Partea I

Teren

Nr cadastral	Suprafața (mp)*	Observații / Referințe
	3.243	

* Suprafața este determinată în planul de proiecție Stereo 70.



Date referitoare la teren

Crt	Categorie folosință	Intravilan	Suprafața (mp)	Tarla	Parcelă	Nr. topo	Observații / Referințe
1	faneata	NU	3.243	-	-	-	Vartop, Nr. Cad. Partial 473, din planul cadastral 1:2880, editia 1874 - Cuptoare

Lungime Segmente

1) Valorile lungimilor segmentelor sunt obținute din proiecție în plan.

Punct început	X / Y	Punct sfârșit	X / Y	Lungime segment (** (m)
1	287.603,812 393.258,484	2	287.631,729 393.266,89	29.155
2	287.631,729 393.266,89	3	287.636,469 393.250,203	17.347
3	287.636,469 393.250,203	4	287.636,519 393.250,217	0.052
4	287.636,519 393.250,217	5	287.662,213 393.260,301	27.602
5	287.662,213 393.260,301	6	287.652,727 393.289,973	31.151

Punct început	X / Y	Punct sfârșit	X / Y	Lungime segment (** (m)
6	287.652,727 393.289,973	7	287.644,116 393.323,203	34.327
7	287.644,116 393.323,203	8	287.619,27 393.316,574	25.715
8	287.619,27 393.316,574	9	287.592,045 393.308,722	28.335
9	287.592,045 393.308,722	1	287.603,812 393.258,484	51.598

** Lungimile segmentelor sunt determinate în planul de proiecție Stereo 70 și sunt rotunjite la 1 milimetru.

*** Distanța dintre puncte este formată din segmente cumulate ce sunt mai mici decât valoarea 1 milimetru.

**DATE DESPRE IMOBILUL NR. 1427**

Oficiul de Cadastru și Publicitate Imobiliară CARAS-SEVERIN
Biroul de Cadastru și Publicitate Imobiliară Caransebes

A. Partea I. Descrierea imobilului

TEREN Extravilan

Nr. CF vechi:1161-Cuptoare

Adresa: Jud. Caraș-Severin

Nr. Crt	Nr cadastral Nr. topografic	Suprafața* (mp)	Observații / Referințe
A1		2.158	Sector cadastral:54 Teren neimprejmuit;

B. Partea II. Proprietari și acte

Inscrieri privitoare la dreptul de proprietate și alte drepturi reale	Referințe
14954 / 06/08/2008	
Act Notarial nr. 230, din 01/01/2008 emis de Parlamentul Romaniei (certificat de mostenitor);	
B1	A1
Intabulare, drept de PROPRIETATE, dobandit prin Succesiune, cota actuala 1/1 1) VASILESCU PAVEL	

C. Partea III. SARCINI .

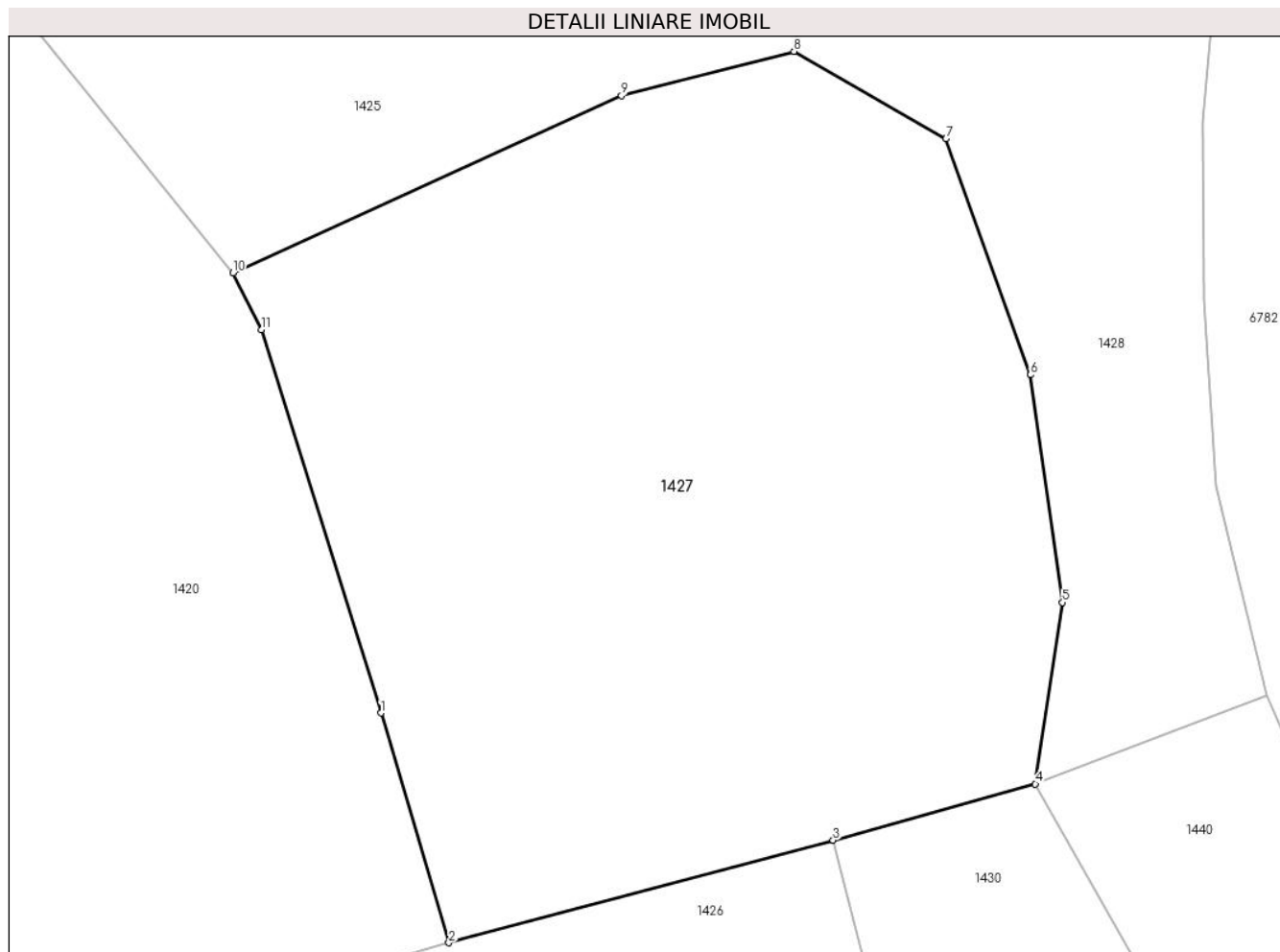
Inscrieri privind dezmembramintele dreptului de proprietate, drepturi reale de garanție și sarcini	Referințe
NU SUNT	

Anexa Nr. 1 La Partea I

Teren

Nr cadastral	Suprafața (mp)*	Observații / Referințe
	2.158	

* Suprafața este determinată în planul de proiecție Stereo 70.



Date referitoare la teren

Crt	Categorie folosință	Intravilan	Suprafața (mp)	Tarla	Parcelă	Nr. topo	Observații / Referințe
1	faneata	NU	2.158	-	-	128	Vartop, Nr. Cad. 476; Partial 477, din planul cadastral 1:2880, editia 1874 - Cuptoare

Lungime Segmente

1) Valorile lungimilor segmentelor sunt obținute din proiecție în plan.

Punct început	X / Y	Punct sfârșit	X / Y	Lungime segment (** (m)
1	287.614,875 393.331,417	2	287.619,27 393.316,574	15.48
2	287.619,27 393.316,574	3	287.644,116 393.323,203	25.715
3	287.644,116 393.323,203	4	287.657,196 393.326,835	13.575
4	287.657,196 393.326,835	5	287.658,96 393.338,557	11.854
5	287.658,96 393.338,557	6	287.656,887 393.353,264	14.852

Punct început	X / Y	Punct sfârșit	X / Y	Lungime segment (** (m)
6	287.656,887 393.353,264	7	287.651,416 393.368,511	16.199
7	287.651,416 393.368,511	8	287.641,587 393.374,156	11.335
8	287.641,587 393.374,156	9	287.630,433 393.371,29	11.516
9	287.630,433 393.371,29	10	287.605,293 393.359,845	27.623
10	287.605,293 393.359,845	11	287.607,156 393.356,178	4.113
11	287.607,156 393.356,178	1	287.614,875 393.331,417	25.936

** Lungimile segmentelor sunt determinate în planul de proiecție Stereo 70 și sunt rotunjite la 1 milimetru.

*** Distanța dintre puncte este formată din segmente cumulate ce sunt mai mici decât valoarea 1 milimetru.

**DATE DESPRE IMOBILUL NR. 1428**

Oficiul de Cadastru și Publicitate Imobiliară CARAS-SEVERIN
Biroul de Cadastru și Publicitate Imobiliară Caransebes

A. Partea I. Descrierea imobilului

TEREN Extravilan

Adresa: Jud. Caraș-Severin

Nr. Crt	Nr cadastral Nr. topografic	Suprafața* (mp)	Observații / Referințe
A1		8.806	Sector cadastral:54 Teren neimprejmuit;

B. Partea II. Proprietari și acte

Inscrieri privitoare la dreptul de proprietate și alte drepturi reale		Referințe
772 / 23/05/2023		
Act Normativ nr. 7, din 13/03/1996 emis de Parlamentul Romaniei (Art.13, Al.15);		
B1	Inscrierea provizorie, drept de PROPRIETATE, dobandit prin Lege, cota actuala 1/1 1) COMUNA CORNEA , CIF:3227734, Proprietar Neidentificat	A1

C. Partea III. SARCINI .

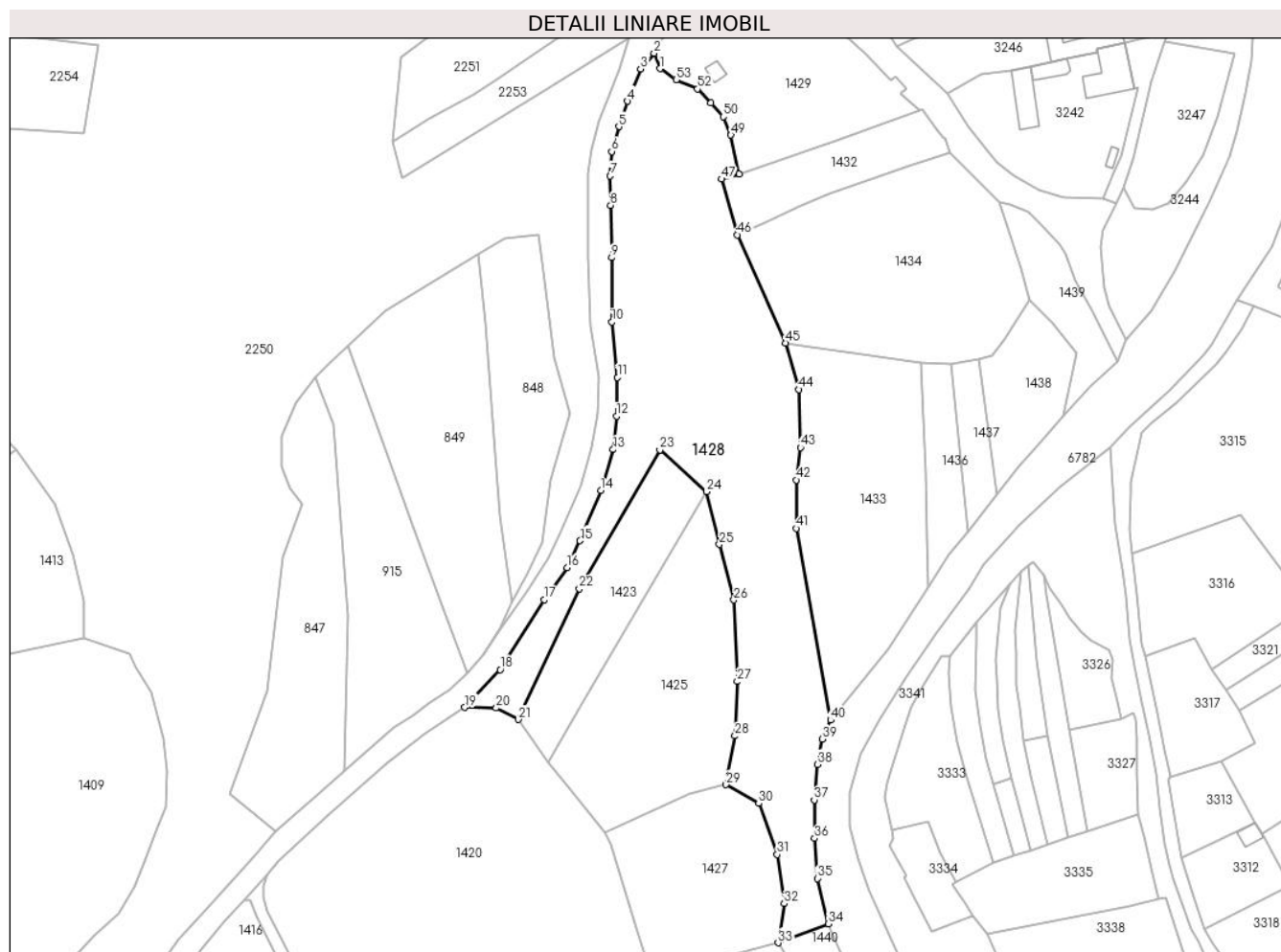
Inscrieri privind dezmembramintele dreptului de proprietate, drepturi reale de garanție și sarcini	Referințe
NU SUNT	

Anexa Nr. 1 La Partea I

Teren

Nr cadastral	Suprafața (mp)*	Observații / Referințe
	8.806	

* Suprafața este determinată în planul de proiecție Stereo 70.



Date referitoare la teren

Crt	Categorie folosință	Intravilan	Suprafața (mp)	Tarla	Parcelă	Nr. topo	Observații / Referințe
1	pasune	NU	8.806	-	-	-	Vartop, Nr. Cad. 478; Partial 477, din planul cadastral 1:2880, editia 1874 - Cuptoare

Lungime Segmente

1) Valorile lungimilor segmentelor sunt obținute din proiecție în plan.

Punct început	X / Y	Punct sfârșit	X / Y	Lungime segment	Punct început	X / Y	Punct sfârșit	X / Y	Lungime segment	Punct început	X / Y	Punct sfârșit	X / Y	Lungime segment
1	287.621,824 393.588,394	2	287.620,035 393.592,991	4.933	2	287.620,035 393.592,991	3	287.616,022 393.588,34	6.143	3	287.616,022 393.588,34	4	287.612,138 393.578,61	10.477
4	287.612,138 393.578,61	5	287.609,504 393.571,048	8.008	5	287.609,504 393.571,048	6	287.607,362 393.563,601	7.749	6	287.607,362 393.563,601	7	287.606,87 393.556,261	7.357
7	287.606,87 393.556,261	8	287.607,055 393.547,522	8.741	8	287.607,055 393.547,522	9	287.607,377 393.531,835	15.69	9	287.607,377 393.531,835	10	287.607,414 393.512,572	19.263
10	287.607,414 393.512,572	11	287.609,104 393.496,013	16.645	11	287.609,104 393.496,013	12	287.608,818 393.484,385	11.631	12	287.608,818 393.484,385	13	287.607,795 393.474,403	10.034
13	287.607,795 393.474,403	14	287.604,126 393.462,151	12.79	14	287.604,126 393.462,151	15	287.597,89 393.447,117	16.275	15	287.597,89 393.447,117	16	287.594,004 393.439,078	8.929

Punct început	X / Y	Punct sfârșit	X / Y	Lungime segment	Punct început	X / Y	Punct sfârșit	X / Y	Lungime segment	Punct început	X / Y	Punct sfârșit	X / Y	Lungime segment
16	287.594,004 393.439,078	17	287.587,179 393.429,451	11.8	17	287.587,179 393.429,451	18	287.573,961 393.408,537	24.74 1	18	287.573,961 393.408,537	19	287.563,376 393.397,231	15.48 7
19	287.563,376 393.397,231	20	287.572,799 393.397,072	9.424	20	287.572,799 393.397,072	21	287.579,424 393.393,666	7.45	21	287.579,424 393.393,666	22	287.597,656 393.432,76	43.13 7
22	287.597,656 393.432,76	23	287.621,788 393.474,279	48.02 3	23	287.621,788 393.474,279	24	287.635,798 393.461,794	18.76 6	24	287.635,798 393.461,794	25	287.639,603 393.446,008	16.23 7
25	287.639,603 393.446,008	26	287.643,947 393.429,429	17.13 9	26	287.643,947 393.429,429	27	287.644,943 393.405,012	24.43 7	27	287.644,943 393.405,012	28	287.644,265 393.388,751	16.27 6
28	287.644,265 393.388,751	29	287.641,587 393.374,156	14.83 8	29	287.641,587 393.374,156	30	287.651,416 393.368,511	11.33 5	30	287.651,416 393.368,511	31	287.656,887 393.353,264	16.19 9
31	287.656,887 393.353,264	32	287.658,96 393.338,557	14.85 2	32	287.658,96 393.338,557	33	287.657,196 393.326,835	11.85 4	33	287.657,196 393.326,835	34	287.672,17 393.332,546	16.02 6
34	287.672,17 393.332,546	35	287.668,898 393.346,084	13.92 8	35	287.668,898 393.346,084	36	287.668,074 393.358,102	12.04 6	36	287.668,074 393.358,102	37	287.668,026 393.369,591	11.48 9
37	287.668,026 393.369,591	38	287.668,923 393.380,211	10.65 8	38	287.668,923 393.380,211	39	287.670,341 393.387,784	7.705	39	287.670,341 393.387,784	40	287.672,91 393.393,455	6.226
40	287.672,91 393.393,455	41	287.662,568 393.450,814	58.28 4	41	287.662,568 393.450,814	42	287.662,616 393.465,328	14.51 4	42	287.662,616 393.465,328	43	287.663,862 393.475,015	9.767
43	287.663,862 393.475,015	44	287.663,456 393.492,368	17.35 8	44	287.663,456 393.492,368	45	287.659,397 393.506,266	14.47 9	45	287.659,397 393.506,266	46	287.644,91 393.538,643	35.47
46	287.644,91 393.538,643	47	287.640,231 393.555,351	17.35 1	47	287.640,231 393.555,351	48	287.645,525 393.556,87	5.507	48	287.645,525 393.556,87	49	287.643,037 393.568,501	11.89 4
49	287.643,037 393.568,501	50	287.640,805 393.573,967	5.904	50	287.640,805 393.573,967	51	287.637,062 393.578,106	5.58	51	287.637,062 393.578,106	52	287.633,024 393.582,286	5.812
52	287.633,024 393.582,286	53	287.626,638 393.585,085	6.972	53	287.626,638 393.585,085	1	287.621,824 393.588,394	5.842					

** Lungimile segmentelor sunt determinate în planul de proiecție Stereo 70 și sunt rotunjite la 1 milimetru.

*** Distanța dintre puncte este formată din segmente cumulate ce sunt mai mici decât valoarea 1 milimetru.

**DATE DESPRE IMOBILUL NR. 1429**

Oficiul de Cadastru și Publicitate Imobiliară CARAS-SEVERIN
Biroul de Cadastru și Publicitate Imobiliară Caransebes

A. Partea I. Descrierea imobilului

TEREN Extravilan

Adresa: Jud. Caraș-Severin

Nr. Crt	Nr cadastral Nr. topografic	Suprafața* (mp)	Observații / Referințe
A1		2.443	Sector cadastral:54 Teren neimprijmit;

Construcții

Crt	Nr cadastral Nr. topografic	Adresa	Observații / Referințe
A1.1		Jud. Caraș-Severin	Nr. niveluri:1; S. construita la sol:22 mp; Anexa P

B. Partea II. Proprietari și acte

Inscrieri privitoare la dreptul de proprietate și alte drepturi reale		Referințe
765 / 23/05/2023		
Act Normativ nr. 7, din 13/03/1996 emis de Parlamentul Romaniei;		
B1	Intabulare, drept de PROPRIETATE, dobandit prin Lege, cota actuala 1/1 1) NEIDENTIFICAT NEIDENTIFICAT	A1
Act Normativ nr. 7, din 13/03/1996 emis de Parlamentul Romaniei (Adeverinta nr. 1730/03.05.2023, emisa de Primaria Comunei Cornea);		
B2	Intabulare, drept de PROPRIETATE, dobandit prin Lege, cota actuala 1/1 1) ILIESCU PETRU	A1.1
B2	Se noteaza posesia factica in favoarea lui 1) ILIESCU PETRU	A1

C. Partea III. SARCINI .

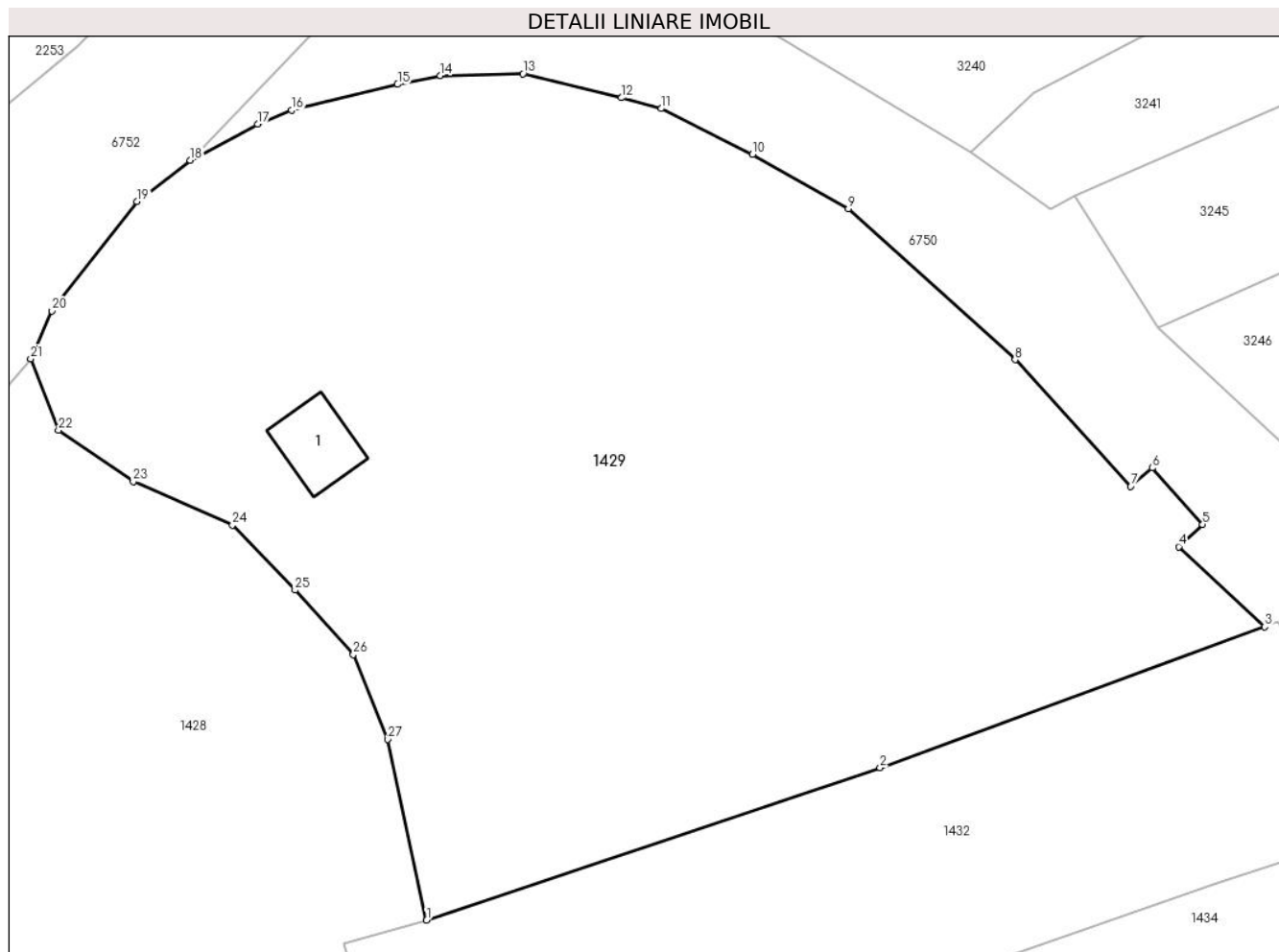
Inscrieri privind dezmembramintele dreptului de proprietate, drepturi reale de garanție și sarcini	Referințe
NU SUNT	

Anexa Nr. 1 La Partea I

Teren

Nr cadastral	Suprafața (mp)*	Observații / Referințe
	2.443	

* Suprafața este determinată în planul de proiecție Stereo 70.



Date referitoare la teren

Crt	Categorie folosință	Intravilan	Suprafața (mp)	Tarla	Parcelă	Nr. topo	Observații / Referințe
1	curți construcții	NU	50	-	-	-	Vartop, Nr. Cad. 142; 143, din planul cadastral 1:2880, editia 1874 - Cuptoare
2	faneata	NU	2.393	-	-	-	Vartop, Nr. Cad. 142; 143, din planul cadastral 1:2880, editia 1874 - Cuptoare

Date referitoare la construcții

Crt	Număr	Destinație construcție	Supraf. (mp)	Situație juridică	Observații / Referințe
A1.1		construcții anexa	22	Cu acte	Nr. niveluri:1; S. construita la sol:22 mp; Anexa p

Lungime Segmente

1) Valorile lungimilor segmentelor sunt obținute din proiecție în plan.

Punct început	X / Y	Punct sfârșit	X / Y	Lungime segment (** (m))
1	287.645,525 393.556,87	2	287.674,718 393.566,683	30.799
3	287.699,482 393.575,748	4	287.693,943 393.580,892	7.559

Punct început	X / Y	Punct sfârșit	X / Y	Lungime segment (** (m))
2	287.674,718 393.566,683	3	287.699,482 393.575,748	26.371
4	287.693,943 393.580,892	5	287.695,485 393.582,328	2.107

Punct început	X / Y	Punct sfârșit	X / Y	Lungime segment (** (m))
5	287.695,485 393.582,328	6	287.692,236 393.585,964	4.876
7	287.690,858 393.584,773	8	287.683,411 393.592,917	11.036
9	287.672,669 393.602,623	10	287.666,505 393.606,127	7.09
11	287.660,636 393.609,067	12	287.658,064 393.609,763	2.665
13	287.651,738 393.611,303	14	287.646,401 393.611,199	5.338
15	287.643,657 393.610,625	16	287.636,833 393.608,957	7.025
17	287.634,65 393.608,076	18	287.630,31 393.605,74	4.928
19	287.626,881 393.603,092	20	287.621,399 393.596,054	8.921
21	287.620,035 393.592,991	22	287.621,824 393.588,394	4.933
23	287.626,638 393.585,085	24	287.633,024 393.582,286	6.972
25	287.637,062 393.578,106	26	287.640,805 393.573,967	5.58
27	287.643,037 393.568,501	1	287.645,525 393.556,87	11.894

Punct început	X / Y	Punct sfârșit	X / Y	Lungime segment (** (m))
6	287.692,236 393.585,964	7	287.690,858 393.584,773	1.822
8	287.683,411 393.592,917	9	287.672,669 393.602,623	14.477
10	287.666,505 393.606,127	11	287.660,636 393.609,067	6.564
12	287.658,064 393.609,763	13	287.651,738 393.611,303	6.511
14	287.646,401 393.611,199	15	287.643,657 393.610,625	2.804
16	287.636,833 393.608,957	17	287.634,65 393.608,076	2.355
18	287.630,31 393.605,74	19	287.626,881 393.603,092	4.332
20	287.621,399 393.596,054	21	287.620,035 393.592,991	3.353
22	287.621,824 393.588,394	23	287.626,638 393.585,085	5.842
24	287.633,024 393.582,286	25	287.637,062 393.578,106	5.812
26	287.640,805 393.573,967	27	287.643,037 393.568,501	5.904

** Lungimile segmentelor sunt determinate în planul de proiecție Stereo 70 și sunt rotunjite la 1 milimetru.

*** Distanța dintre puncte este formată din segmente cumulate ce sunt mai mici decât valoarea 1 milimetru.

**DATE DESPRE IMOBILUL NR. 1430**

Oficiul de Cadastru și Publicitate Imobiliară CARAS-SEVERIN
Biroul de Cadastru și Publicitate Imobiliară Caransebes

A. Partea I. Descrierea imobilului

TEREN Extravilan

Adresa: Jud. Caraș-Severin

Nr. Crt	Nr cadastral Nr. topografic	Suprafața* (mp)	Observații / Referințe
A1		1.743	Sector cadastral:54 Teren neimprejmuit;

B. Partea II. Proprietari și acte

Inscrieri privitoare la dreptul de proprietate și alte drepturi reale		Referințe
779 / 24/05/2023		
Act Normativ nr. 7, din 13/03/1996 emis de Parlamentul Romaniei (Art.13, Al.15);		
B1	Inscrierea provizorie, drept de PROPRIETATE, dobandit prin Lege, cota actuala 1/1 1) COMUNA CORNEA , CIF:3227734, Proprietar Neidentificat	A1

C. Partea III. SARCINI .

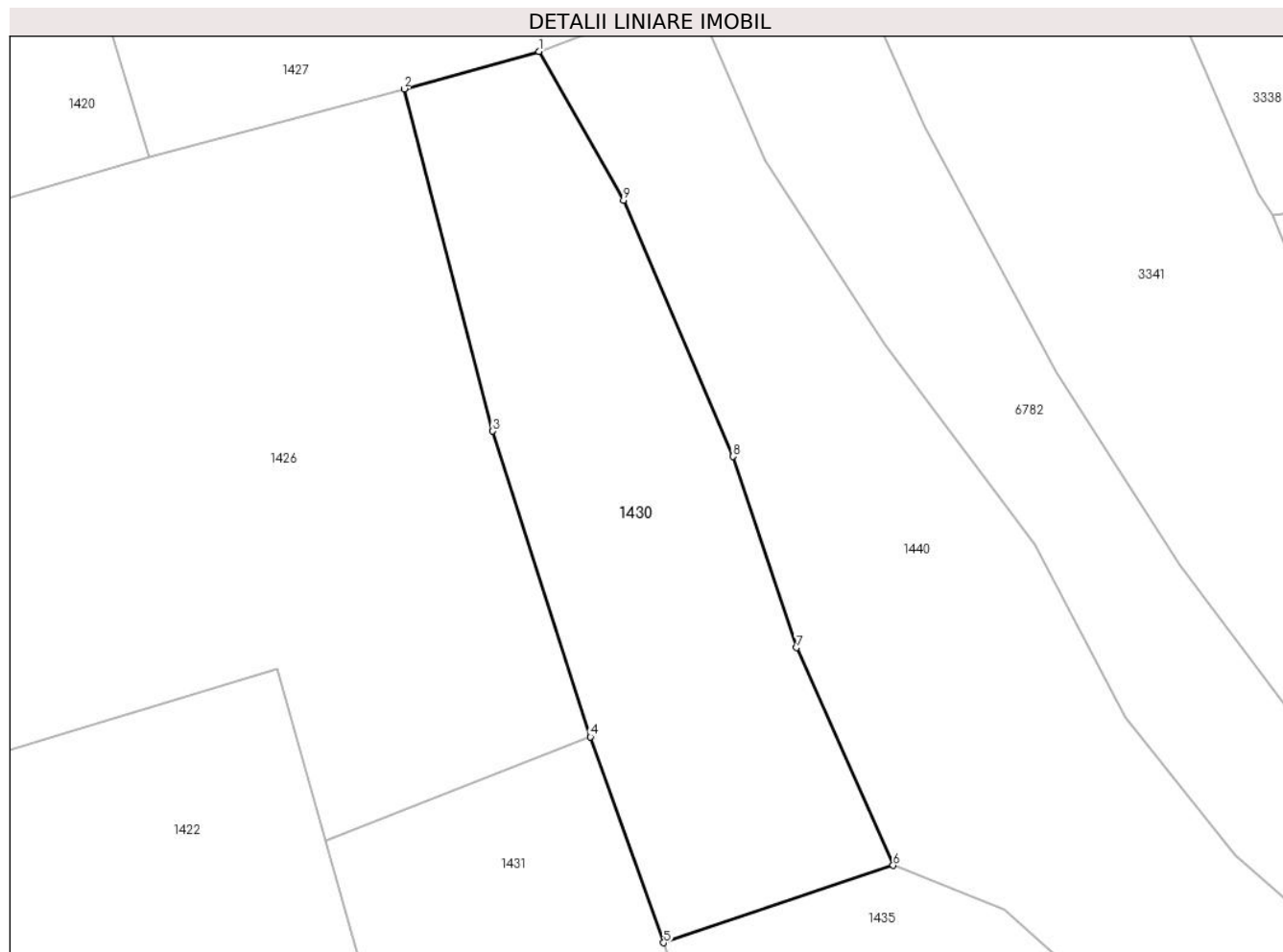
Inscrieri privind dezmembramintele dreptului de proprietate, drepturi reale de garanție și sarcini	Referințe
NU SUNT	

Anexa Nr. 1 La Partea I

Teren

Nr cadastral	Suprafața (mp)*	Observații / Referințe
	1.743	

* Suprafața este determinată în planul de proiecție Stereo 70.



Date referitoare la teren

Crt	Categorie folosință	Intravilan	Suprafața (mp)	Tarla	Parcelă	Nr. topo	Observații / Referințe
1	faneata	NU	1.743	-	-	-	Vartop, Nr. Cad. Partial 473, din planul cadastral 1:2880, editia 1874 - Cuptoare

Lungime Segmente

1) Valorile lungimilor segmentelor sunt obținute din proiecție în plan.

Punct început	X / Y	Punct sfârșit	X / Y	Lungime segment (** (m)
1	287.657,196 393.326,835	2	287.644,116 393.323,203	13.575
2	287.644,116 393.323,203	3	287.652,727 393.289,973	34.327
3	287.652,727 393.289,973	4	287.662,213 393.260,301	31.151
4	287.662,213 393.260,301	5	287.669,344 393.240,306	21.229
5	287.669,344 393.240,306	6	287.691,637 393.247,815	23.524

Punct început	X / Y	Punct sfârşit	X / Y	Lungime segment (** (m)
6	287.691,637 393.247,815	7	287.682,247 393.268,96	23.137
7	287.682,247 393.268,96	8	287.676,061 393.287,519	19.563
8	287.676,061 393.287,519	9	287.665,416 393.312,371	27.035
9	287.665,416 393.312,371	1	287.657,196 393.326,835	16.637

** Lungimile segmentelor sunt determinate în planul de proiecţie Stereo 70 şi sunt rotunjite la 1 milimetru.

*** Distanţa dintre puncte este formată din segmente cumulate ce sunt mai mici decât valoarea 1 milimetru.

**DATE DESPRE IMOBILUL NR. 1431**

Oficiul de Cadastru și Publicitate Imobiliară CARAS-SEVERIN
Biroul de Cadastru și Publicitate Imobiliară Caransebes

A. Partea I. Descrierea imobilului

TEREN Extravilan

Nr. CF vechi:1161-Cuptoare

Adresa: Jud. Caraș-Severin

Nr. Crt	Nr cadastral Nr. topografic	Suprafața* (mp)	Observații / Referințe
A1		3.250	Sector cadastral:54 Teren neimprejmuit;

B. Partea II. Proprietari și acte

Inscrieri privitoare la dreptul de proprietate și alte drepturi reale		Referințe
14954 / 06/08/2008		
Act Notarial nr. 230, din 01/01/2008 emis de BNP Simescu Gheorghe (certificat de mostenitor);		
B1	Intabulare, drept de PROPRIETATE, dobandit prin Succesiune, cota actuala 2877/3250 1) VASILESCU PAVEL	A1
783 / 24/05/2023		
Act Normativ nr. 7, din 13/03/1996 emis de Parlamentul Romaniei;		
B2	Intabulare, drept de PROPRIETATE, dobandit prin Lege, cota actuala 373/3250 1) NEIDENTIFICAT NEIDENTIFICAT	A1
Act Normativ nr. 7, din 13/03/1996 emis de Parlamentul Romaniei (Adeverinta nr. 1678/03.05.2023, emisa de Primaria Comunei Cornea);		
B3	Se noteaza posesia factica pe suprafata de 373 mp in favoarea lui 1) VASILESCU PAVEL	A1

C. Partea III. SARCINI .

Inscrieri privind dezmembramintele dreptului de proprietate, drepturi reale de garanție și sarcini	Referințe
NU SUNT	

Anexa Nr. 1 La Partea I

Teren

Nr cadastral	Suprafața (mp)*	Observații / Referințe
	3.250	

* Suprafața este determinată în planul de proiecție Stereo 70.



Date referitoare la teren

Crt	Categorie folosință	Intravilan	Suprafața (mp)	Tarla	Parcelă	Nr. topo	Observații / Referințe
1	faneata	NU	3.250	-	-	128 1/2	Vartop, Nr. Cad. 474; 475, din planul cadastral 1:2880, editia 1874 - Cuptoare

Lungime Segmente

1) Valorile lungimilor segmentelor sunt obținute din proiecție în plan.

Punct început	X / Y	Punct sfârșit	X / Y	Lungime segment (** (m)
1	287.665,379 393.161,789	2	287.672,459 393.138,972	23.89
2	287.672,459 393.138,972	3	287.697,274 393.150,96	27.559
3	287.697,274 393.150,96	4	287.693,502 393.165,841	15.352
4	287.693,502 393.165,841	5	287.684,784 393.188,019	23.831
5	287.684,784 393.188,019	6	287.677,008 393.216,26	29.292

Punct început	X / Y	Punct sfârșit	X / Y	Lungime segment (** (m)
6	287.677,008 393.216,26	7	287.669,344 393.240,306	25.237
7	287.669,344 393.240,306	8	287.662,213 393.260,301	21.229
8	287.662,213 393.260,301	9	287.636,519 393.250,217	27.602
9	287.636,519 393.250,217	10	287.636,469 393.250,203	0.052
10	287.636,469 393.250,203	11	287.644,841 393.220,732	30.637
11	287.644,841 393.220,732	12	287.655,705 393.190,119	32.484
12	287.655,705 393.190,119	1	287.665,379 393.161,789	29.936

** Lungimile segmentelor sunt determinate în planul de proiecție Stereo 70 și sunt rotunjite la 1 milimetru.

*** Distanța dintre puncte este formată din segmente cumulate ce sunt mai mici decât valoarea 1 milimetru.

**DATE DESPRE IMOBILUL NR. 1432**

Oficiul de Cadastru și Publicitate Imobiliară CARAS-SEVERIN
Biroul de Cadastru și Publicitate Imobiliară Caransebes

A. Partea I. Descrierea imobilului

TEREN Extravilan

Adresa: Jud. Caraș-Severin

Nr. Crt	Nr cadastral Nr. topografic	Suprafața* (mp)	Observații / Referințe
A1		989	Sector cadastral:54 Teren neimprijmuit;

B. Partea II. Proprietari și acte

Inscrieri privitoare la dreptul de proprietate și alte drepturi reale		Referințe
766 / 23/05/2023		
Act Normativ nr. 7, din 13/03/1996 emis de Parlamentul Romaniei;		
B1	Intabulare, drept de PROPRIETATE, dobandit prin Lege, cota actuala 1/1 1) NEIDENTIFICAT NEIDENTIFICAT	A1
Act Normativ nr. 7, din 13/03/1996 emis de Parlamentul Romaniei (Adeverinta nr. 2392/23.05.2023, emisa de Primaria Comunei Cornea);		
B2	Se noteaza posesia factica in favoarea lui 1) LUPULESCU MOISE	A1

C. Partea III. SARCINI .

Inscrieri privind dezmembramintele dreptului de proprietate, drepturi reale de garanție și sarcini	Referințe
NU SUNT	

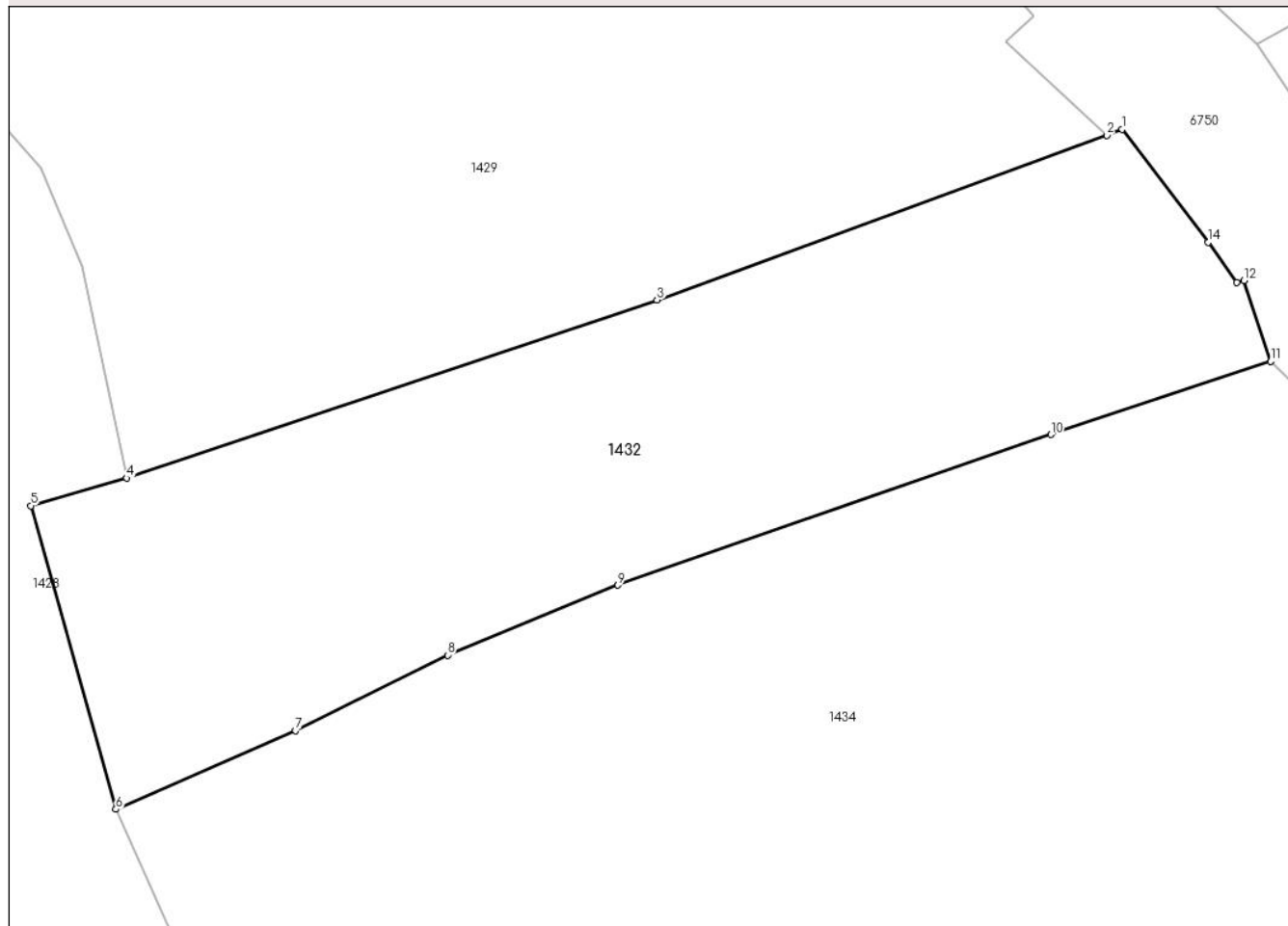
Anexa Nr. 1 La Partea I

Teren

Nr cadastral	Suprafața (mp)*	Observații / Referințe
	989	

* Suprafața este determinată în planul de proiecție Stereo 70.

DETALII LINIARE IMOBIL



Date referitoare la teren

Crt	Categorie folosință	Intravilan	Suprafața (mp)	Tarla	Parcelă	Nr. topo	Observații / Referințe
1	faneata	NU	989	-	-	-	Vartop, Nr. Cad. 144, din planul cadastral 1:2880, editia 1874 - Cuptoare

Lungime Segmente

1) Valorile lungimilor segmentelor sunt obținute din proiecție în plan.

Punct început	X / Y	Punct sfârșit	X / Y	Lungime segment (** (m)
1	287.700,341 393.576,076	2	287.699,482 393.575,748	0.919
2	287.699,482 393.575,748	3	287.674,718 393.566,683	26.371
3	287.674,718 393.566,683	4	287.645,525 393.556,87	30.799
4	287.645,525 393.556,87	5	287.640,231 393.555,351	5.507
5	287.640,231 393.555,351	6	287.644,91 393.538,643	17.351

Punct început	X / Y	Punct sfârșit	X / Y	Lungime segment (** (m)
6	287.644,91 393.538,643	7	287.654,82 393.542,96	10.809
7	287.654,82 393.542,96	8	287.663,188 393.547,121	9.345
8	287.663,188 393.547,121	9	287.672,567 393.550,979	10.142
9	287.672,567 393.550,979	10	287.696,415 393.559,267	25.247
10	287.696,415 393.559,267	11	287.708,521 393.563,294	12.758
11	287.708,521 393.563,294	12	287.707,045 393.567,74	4.685
12	287.707,045 393.567,74	13	287.706,645 393.567,639	0.412
13	287.706,645 393.567,639	14	287.705,065 393.569,849	2.717
14	287.705,065 393.569,849	1	287.700,341 393.576,076	7.816

** Lungimile segmentelor sunt determinate în planul de proiecție Stereo 70 și sunt rotunjite la 1 milimetru.

*** Distanța dintre puncte este formată din segmente cumulate ce sunt mai mici decât valoarea 1 milimetru.

**DATE DESPRE IMOBILUL NR. 1433**

Oficiul de Cadastru și Publicitate Imobiliară CARAS-SEVERIN
Biroul de Cadastru și Publicitate Imobiliară Caransebes

A. Partea I. Descrierea imobilului

TEREN Extravilan

Adresa: Jud. Caraș-Severin

Nr. Crt	Nr cadastral Nr. topografic	Suprafața* (mp)	Observații / Referințe
A1		3.411	Sector cadastral:54 Teren neimprijmit;

B. Partea II. Proprietari și acte

Inscrieri privitoare la dreptul de proprietate și alte drepturi reale		Referințe
772 / 23/05/2023		
Act Normativ nr. 7, din 13/03/1996 emis de Parlamentul Romaniei;		
B1	Intabulare, drept de PROPRIETATE, dobandit prin Lege, cota actuala 1/1 1) NEIDENTIFICAT NEIDENTIFICAT	A1
Act Normativ nr. 7, din 13/03/1996 emis de Parlamentul Romaniei (Adeverinta nr. 1672/03.05.2023, emisa de Primaria Comunei Cornea);		
B2	Se noteaza posesia factica in favoarea lui 1) STOLOJESCU IONEL	A1

C. Partea III. SARCINI .

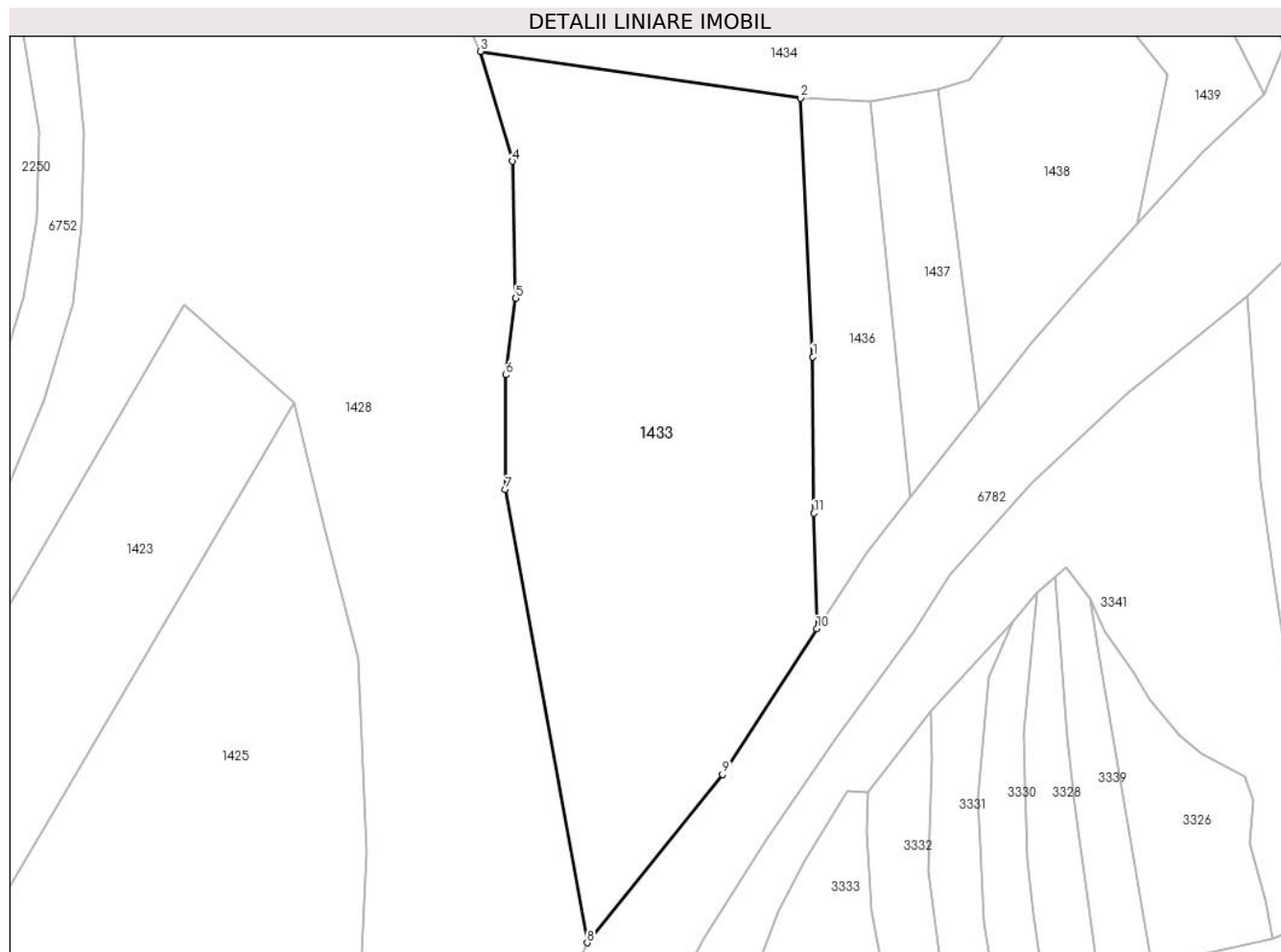
Inscrieri privind dezmembramintele dreptului de proprietate, drepturi reale de garanție și sarcini	Referințe
NU SUNT	

Anexa Nr. 1 La Partea I

Teren

Nr cadastral	Suprafața (mp)*	Observații / Referințe
	3.411	

* Suprafața este determinată în planul de proiecție Stereo 70.



Date referitoare la teren

Crt	Categorie folosință	Intravilan	Suprafața (mp)	Tarla	Parcelă	Nr. topo	Observații / Referințe
1	faneata	NU	3.411	-	-	-	Vartop, Nr. Cad. 146, din planul cadastral 1:2880, editia 1874 - Cuptoare

Lungime Segmente

1) Valorile lungimilor segmentelor sunt obținute din proiecție în plan.

Punct început	X / Y	Punct sfârșit	X / Y	Lungime segment (** (m)
1	287.701,513 393.467,622	2	287.699,954 393.500,348	32.764
2	287.699,954 393.500,348	3	287.659,397 393.506,266	40.986
3	287.659,397 393.506,266	4	287.663,456 393.492,368	14.479
4	287.663,456 393.492,368	5	287.663,862 393.475,015	17.358
5	287.663,862 393.475,015	6	287.662,616 393.465,328	9.767

Punct început	X / Y	Punct sfârșit	X / Y	Lungime segment (** (m)
6	287.662,616 393.465,328	7	287.662,568 393.450,814	14.514
7	287.662,568 393.450,814	8	287.672,91 393.393,455	58.284
8	287.672,91 393.393,455	9	287.690,078 393.414,745	27.35
9	287.690,078 393.414,745	10	287.702,027 393.433,194	21.98
10	287.702,027 393.433,194	11	287.701,649 393.447,819	14.63
11	287.701,649 393.447,819	1	287.701,513 393.467,622	19.803

** Lungimile segmentelor sunt determinate în planul de proiecție Stereo 70 și sunt rotunjite la 1 milimetru.

*** Distanța dintre puncte este formată din segmente cumulate ce sunt mai mici decât valoarea 1 milimetru.

**DATE DESPRE IMOBILUL NR. 1434**

Oficiul de Cadastru și Publicitate Imobiliară CARAS-SEVERIN
Biroul de Cadastru și Publicitate Imobiliară Caransebes

A. Partea I. Descrierea imobilului

TEREN Extravilan

Adresa: Jud. Caraș-Severin

Nr. Crt	Nr cadastral Nr. topografic	Suprafața* (mp)	Observații / Referințe
A1		3.853	Sector cadastral:54 Teren neimprijmit;

B. Partea II. Proprietari și acte

Inscrieri privitoare la dreptul de proprietate și alte drepturi reale		Referințe
767 / 23/05/2023		
Act Normativ nr. 7, din 13/03/1996 emis de Parlamentul Romaniei;		
B1	Intabulare, drept de PROPRIETATE, dobandit prin Lege, cota actuala 1/1 1) NEIDENTIFICAT NEIDENTIFICAT	A1
Act Normativ nr. 7, din 13/03/1996 emis de Parlamentul Romaniei (Adeverinta nr. 1668/03.05.2023, emisa de Primaria Comunei Cornea);		
B1	Se noteaza posesia factica in favoarea lui 1) TEREHOVAN LUCICA-ADRIANA 2) TEREHOVAN FLORIN, si sotia 3) TEREHOVAN OTILIA-MIRELA	A1

C. Partea III. SARCINI .

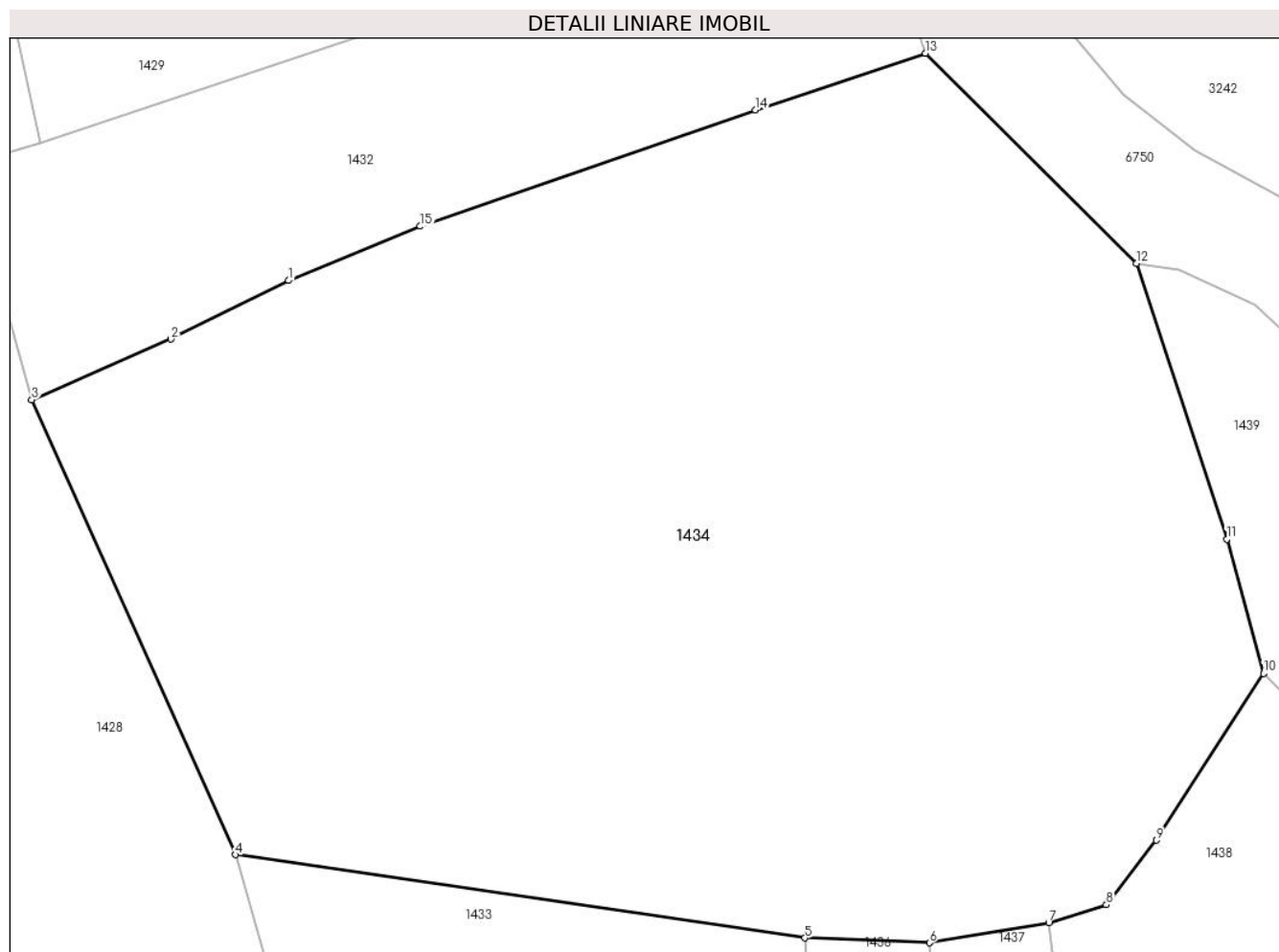
Inscrieri privind dezmembramintele dreptului de proprietate, drepturi reale de garanție și sarcini	Referințe
NU SUNT	

Anexa Nr. 1 La Partea I

Teren

Nr cadastral	Suprafața (mp)*	Observații / Referințe
	3.853	

* Suprafața este determinată în planul de proiecție Stereo 70.



Date referitoare la teren

Crt	Categorie folosință	Intravilan	Suprafața (mp)	Tarla	Parcelă	Nr. topo	Observații / Referințe
1	faneata	NU	3.853	-	-	-	Vartop, Nr. Cad. 145, din planul cadastral 1:2880, editia 1874 - Cuptoare

Lungime Segmente

1) Valorile lungimilor segmentelor sunt obținute din proiecție în plan.

Punct început	X / Y	Punct sfârșit	X / Y	Lungime segment (** (m)
1	287.663,188 393.547,121	2	287.654,82 393.542,96	9.345
2	287.654,82 393.542,96	3	287.644,91 393.538,643	10.809
3	287.644,91 393.538,643	4	287.659,397 393.506,266	35.47
4	287.659,397 393.506,266	5	287.699,954 393.500,348	40.986
5	287.699,954 393.500,348	6	287.708,824 393.500,005	8.876

Punct început	X / Y	Punct sfârșit	X / Y	Lungime segment (** (m)
6	287.708,824 393.500,005	7	287.717,323 393.501,444	8.62
7	287.717,323 393.501,444	8	287.721,411 393.502,714	4.281
8	287.721,411 393.502,714	9	287.724,974 393.507,298	5.806
9	287.724,974 393.507,298	10	287.732,602 393.519,165	14.107
10	287.732,602 393.519,165	11	287.729,979 393.528,703	9.891
11	287.729,979 393.528,703	12	287.723,557 393.548,342	20.662
12	287.723,557 393.548,342	13	287.708,521 393.563,294	21.205
13	287.708,521 393.563,294	14	287.696,415 393.559,267	12.758
14	287.696,415 393.559,267	15	287.672,567 393.550,979	25.247
15	287.672,567 393.550,979	1	287.663,188 393.547,121	10.142

** Lungimile segmentelor sunt determinate în planul de proiecție Stereo 70 și sunt rotunjite la 1 milimetru.

*** Distanța dintre puncte este formată din segmente cumulate ce sunt mai mici decât valoarea 1 milimetru.

**DATE DESPRE IMOBILUL NR. 1435**

Oficiul de Cadastru și Publicitate Imobiliară CARAS-SEVERIN
Biroul de Cadastru și Publicitate Imobiliară Caransebes

A. Partea I. Descrierea imobilului

TEREN Extravilan

Adresa: Jud. Caraș-Severin

Nr. Crt	Nr cadastral Nr. topografic	Suprafața* (mp)	Observații / Referințe
A1		3.237	Sector cadastral:54 Teren neimprijmit;

B. Partea II. Proprietari și acte

Inscrieri privitoare la dreptul de proprietate și alte drepturi reale	Referințe
784 / 24/05/2023	
Act Normativ nr. 7, din 13/03/1996 emis de Parlamentul Romaniei;	
B1	A1
Intabulare, drept de PROPRIETATE, dobandit prin Lege, cota actuala 1/1 1) NEIDENTIFICAT NEIDENTIFICAT	
Act Normativ nr. 7, din 13/03/1996 emis de Parlamentul Romaniei (Adeverinta nr. 1679/03.05.2023, emisa de Primaria Comunei Cornea);	
B2	A1
Se noteaza posesia factica in favoarea lui 1) CALTUN ION	

C. Partea III. SARCINI .

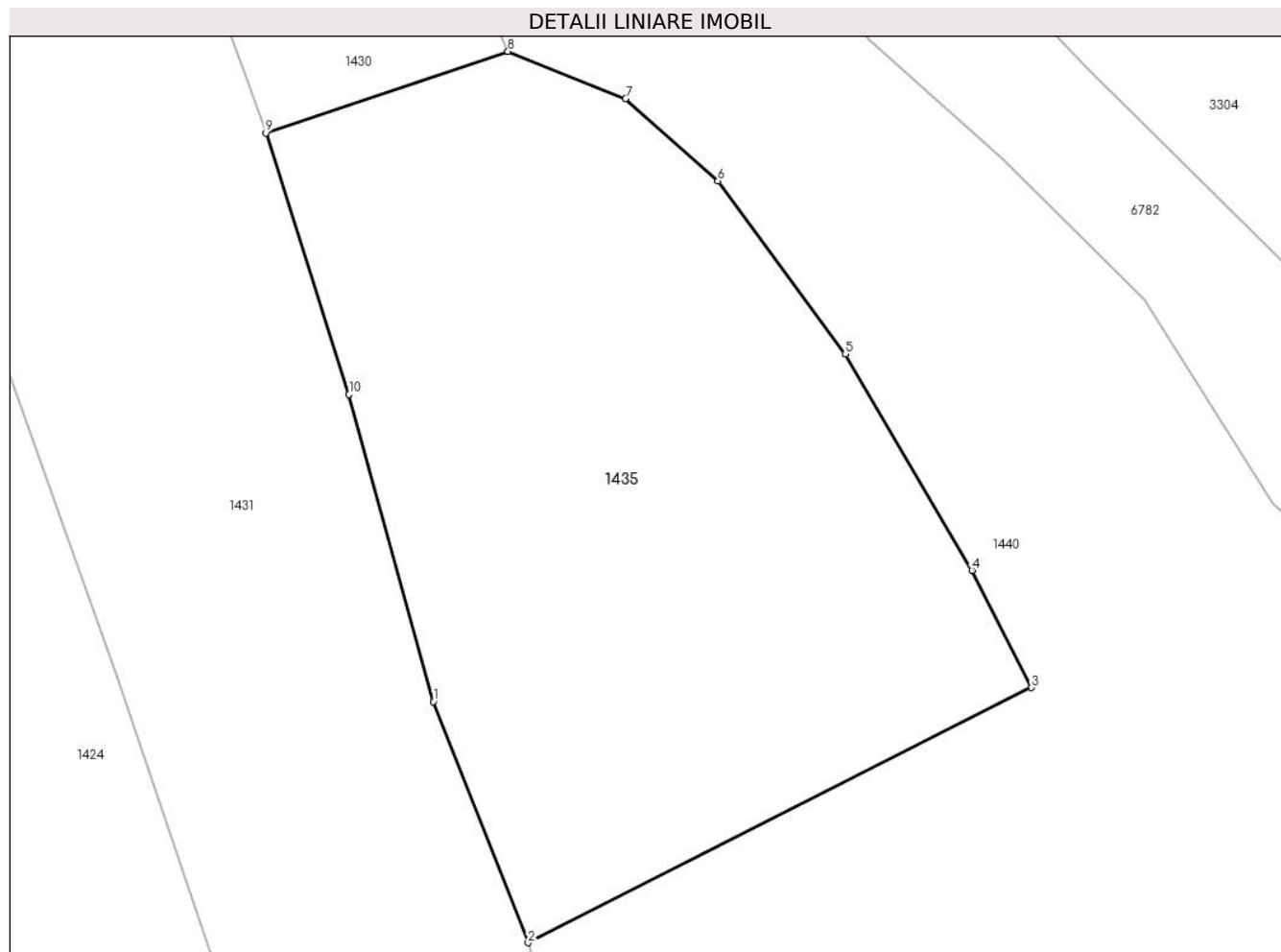
Inscrieri privind dezmembramintele dreptului de proprietate, drepturi reale de garanție și sarcini	Referințe
NU SUNT	

Anexa Nr. 1 La Partea I

Teren

Nr cadastral	Suprafața (mp)*	Observații / Referințe
	3.237	

* Suprafața este determinată în planul de proiecție Stereo 70.



Date referitoare la teren

Crt	Categorie folosință	Intravilan	Suprafața (mp)	Tarla	Parcelă	Nr. topo	Observații / Referințe
1	faneata	NU	3.237	-	-	-	Vartop, Nr. Cad. Partial 473, din planul cadastral 1:2880, editia 1874 - Cuptoare

Lungime Segmente

1) Valorile lungimilor segmentelor sunt obținute din proiecție în plan.

Punct început	X / Y	Punct sfârșit	X / Y	Lungime segment (** (m)
1	287.684,784 393.188,019	2	287.693,502 393.165,841	23.831
2	287.693,502 393.165,841	3	287.739,86 393.189,302	51.957
3	287.739,86 393.189,302	4	287.734,366 393.200,093	12.109
4	287.734,366 393.200,093	5	287.722,698 393.220,004	23.078
5	287.722,698 393.220,004	6	287.710,975 393.235,91	19.759

Punct început	X / Y	Punct sfârșit	X / Y	Lungime segment (** (m)
6	287.710,975 393.235,91	7	287.702,467 393.243,462	11.376
7	287.702,467 393.243,462	8	287.691,637 393.247,815	11.672
8	287.691,637 393.247,815	9	287.669,344 393.240,306	23.524
9	287.669,344 393.240,306	10	287.677,008 393.216,26	25.237
10	287.677,008 393.216,26	1	287.684,784 393.188,019	29.292

** Lungimile segmentelor sunt determinate în planul de proiecție Stereo 70 și sunt rotunjite la 1 milimetru.

*** Distanța dintre puncte este formată din segmente cumulate ce sunt mai mici decât valoarea 1 milimetru.

**DATE DESPRE IMOBILUL NR. 1436**

Oficiul de Cadastru și Publicitate Imobiliară CARAS-SEVERIN
Biroul de Cadastru și Publicitate Imobiliară Caransebes

A. Partea I. Descrierea imobilului

TEREN Extravilan

Adresa: Jud. Caraș-Severin

Nr. Crt	Nr cadastral Nr. topografic	Suprafața* (mp)	Observații / Referințe
A1		616	Sector cadastral:54 Teren neimprijmit;

B. Partea II. Proprietari și acte

Inscrieri privitoare la dreptul de proprietate și alte drepturi reale		Referințe
771 / 23/05/2023		
Act Normativ nr. 7, din 13/03/1996 emis de Parlamentul Romaniei;		
B1	Intabulare, drept de PROPRIETATE, dobandit prin Lege, cota actuala 1/1 1) NEIDENTIFICAT NEIDENTIFICAT	A1
Act Normativ nr. 7, din 13/03/1996 emis de Parlamentul Romaniei (Adeverinta nr. 1671/03.05.2023, emisa de Primaria Comunei Cornea);		
B2	Se noteaza posesia factica in favoarea lui 1) JURESCU ILIE	A1

C. Partea III. SARCINI .

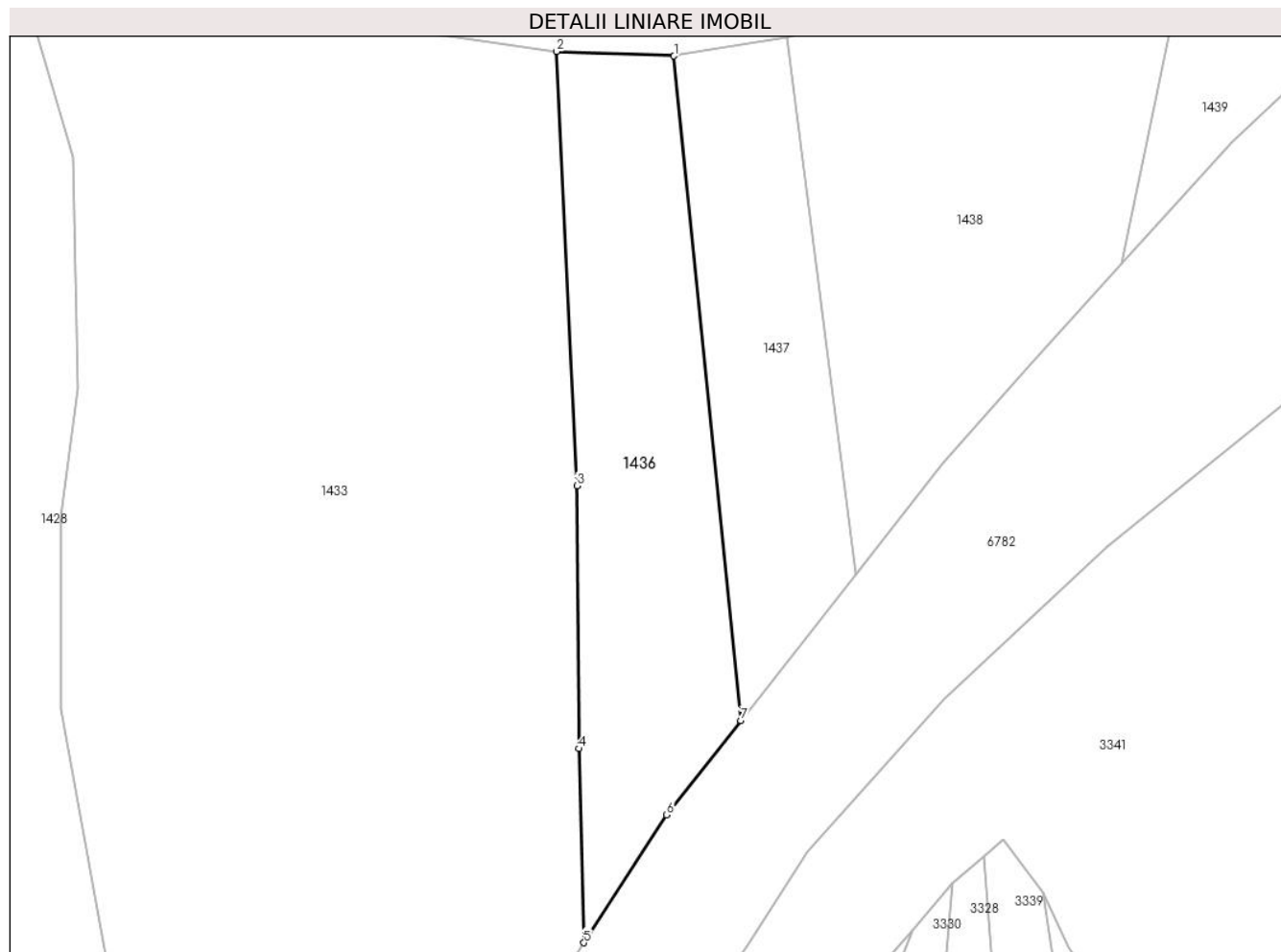
Inscrieri privind dezmembramintele dreptului de proprietate, drepturi reale de garanție și sarcini	Referințe
NU SUNT	

Anexa Nr. 1 La Partea I

Teren

Nr cadastral	Suprafața (mp)*	Observații / Referințe
	616	

* Suprafața este determinată în planul de proiecție Stereo 70.



Date referitoare la teren

Crt	Categorie folosință	Intra vilan	Suprafața (mp)	Tarla	Parcelă	Nr. topo	Observații / Referințe
1	faneata	NU	616	-	-	-	Vartop, Nr. Cad. Partial 147, din planul cadastral 1:2880, editia 1874 - Cornea

Lungime Segmente

1) Valorile lungimilor segmentelor sunt obținute din proiecție în plan.

Punct început	X / Y	Punct sfârșit	X / Y	Lungime segment (** (m)
1	287.708,824 393.500,005	2	287.699,954 393.500,348	8.876
2	287.699,954 393.500,348	3	287.701,513 393.467,622	32.764
3	287.701,513 393.467,622	4	287.701,649 393.447,819	19.803
4	287.701,649 393.447,819	5	287.702,027 393.433,194	14.63
5	287.702,027 393.433,194	6	287.708,268 393.442,829	11.48

Punct început	X / Y	Punct sfârșit	X / Y	Lungime segment (** (m)
6	287.708,268 393.442,829	7	287.713,869 393.449,934	9.047
7	287.713,869 393.449,934	1	287.708,824 393.500,005	50.325

** Lungimile segmentelor sunt determinate în planul de proiecție Stereo 70 și sunt rotunjite la 1 milimetru.

*** Distanța dintre puncte este formată din segmente cumulate ce sunt mai mici decât valoarea 1 milimetru.

**DATE DESPRE IMOBILUL NR. 1437**

Oficiul de Cadastru și Publicitate Imobiliară CARAS-SEVERIN
Biroul de Cadastru și Publicitate Imobiliară Caransebes

A. Partea I. Descrierea imobilului

TEREN Extravilan

Adresa: Jud. Caraș-Severin

Nr. Crt	Nr cadastral Nr. topografic	Suprafața* (mp)	Observații / Referințe
A1		421	Sector cadastral:54 Teren neimprijmit;

B. Partea II. Proprietari și acte

Inscrieri privitoare la dreptul de proprietate și alte drepturi reale		Referințe
770 / 23/05/2023		
Act Normativ nr. 7, din 13/03/1996 emis de Parlamentul Romaniei;		
B1	Intabulare, drept de PROPRIETATE, dobandit prin Lege, cota actuala 1/1 1) NEIDENTIFICAT NEIDENTIFICAT	A1
Act Normativ nr. 7, din 13/03/1996 emis de Parlamentul Romaniei (Adeverinta nr. 1670/03.05.2023, emisa de Primaria Comunei Cornea);		
B2	Se noteaza posesia factica in favoarea lui 1) JUCA FILIP	A1

C. Partea III. SARCINI .

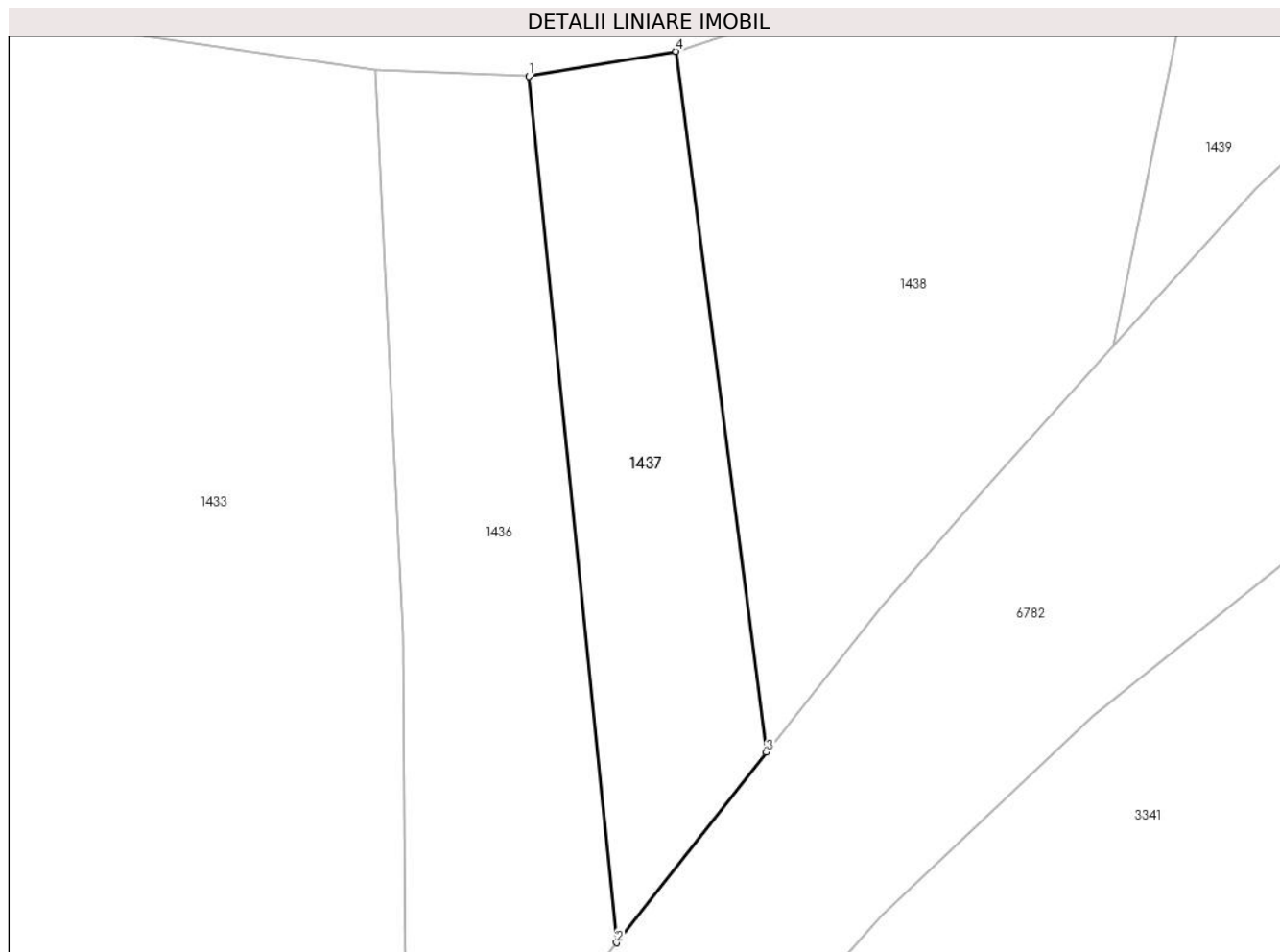
Inscrieri privind dezmembramintele dreptului de proprietate, drepturi reale de garanție și sarcini	Referințe
NU SUNT	

Anexa Nr. 1 La Partea I

Teren

Nr cadastral	Suprafaţa (mp)*	Observații / Referințe
	421	

* Suprafața este determinată în planul de proiecție Stereo 70.



Date referitoare la teren

Crt	Categorie folosință	Intravilan	Suprafața (mp)	Tarla	Parcelă	Nr. topo	Observații / Referințe
1	faneata	NU	421	-	-	-	Vartop, Nr. Cad. Partial 147, din planul cadastral 1:2880, editia 1874 - Cuptoare

Lungime Segmente

1) Valorile lungimilor segmentelor sunt obținute din proiecție în plan.

Punct început	X / Y	Punct sfârșit	X / Y	Lungime segment (** (m)
1	287.708,824 393.500,005	2	287.713,869 393.449,934	50.325
2	287.713,869 393.449,934	3	287.722,547 393.460,94	14.016
3	287.722,547 393.460,94	4	287.717,323 393.501,444	40.839
4	287.717,323 393.501,444	1	287.708,824 393.500,005	8.62

**** Lungimile segmentelor sunt determinate în planul de proiecție Stereo 70 și sunt rotunjite la 1 milimetru.**

***** Distanța dintre puncte este formată din segmente cumulate ce sunt mai mici decât valoarea 1 milimetru.**

**DATE DESPRE IMOBILUL NR. 1438**

Oficiul de Cadastru și Publicitate Imobiliară CARAS-SEVERIN
Biroul de Cadastru și Publicitate Imobiliară Caransebes

A. Partea I. Descrierea imobilului

TEREN Extravilan

Adresa: Jud. Caraș-Severin

Nr. Crt	Nr cadastral Nr. topografic	Suprafața* (mp)	Observații / Referințe
A1		951	Sector cadastral:54 Teren neimprijmit;

B. Partea II. Proprietari și acte

Inscrieri privitoare la dreptul de proprietate și alte drepturi reale		Referințe
769 / 23/05/2023		
Act Normativ nr. 7, din 13/03/1996 emis de Parlamentul Romaniei;		
B1	Intabulare, drept de PROPRIETATE, dobandit prin Lege, cota actuala 1/1 1) NEIDENTIFICAT NEIDENTIFICAT	A1
Act Normativ nr. 7, din 13/03/1996 emis de Parlamentul Romaniei (Adeverinta nr. 1669/03.05.2023, emisa de Primaria Comunei Cornea);		
B2	Se noteaza posesia factica in favoarea lui 1) JURESCU STANA	A1

C. Partea III. SARCINI .

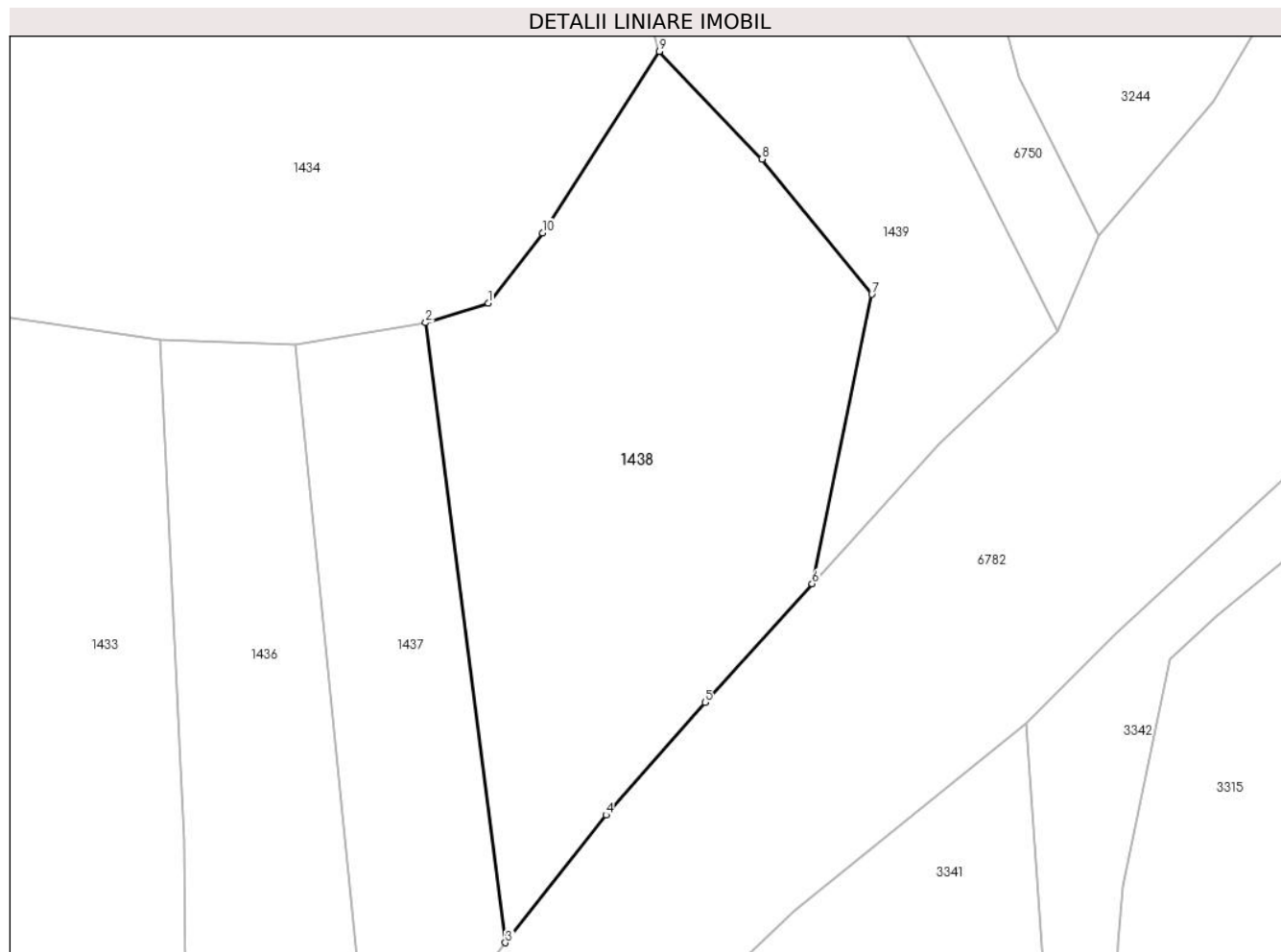
Inscrieri privind dezmembramintele dreptului de proprietate, drepturi reale de garanție și sarcini	Referințe
NU SUNT	

Anexa Nr. 1 La Partea I

Teren

Nr cadastral	Suprafața (mp)*	Observații / Referințe
	951	

* Suprafața este determinată în planul de proiecție Stereo 70.



Date referitoare la teren

Crt	Categorie folosință	Intravilan	Suprafața (mp)	Tarla	Parcelă	Nr. topo	Observații / Referințe
1	faneata	NU	951	-	-	-	Vartop, Nr. Cad. Partial 147, din planul cadastral 1:2880, editia 1874 - Cuptoare

Lungime Segmente

1) Valorile lungimilor segmentelor sunt obținute din proiecție în plan.

Punct început	X / Y	Punct sfârșit	X / Y	Lungime segment (** (m)
1	287.721,411 393.502,714	2	287.717,323 393.501,444	4.281
2	287.717,323 393.501,444	3	287.722,547 393.460,94	40.839
3	287.722,547 393.460,94	4	287.729,127 393.469,286	10.628
4	287.729,127 393.469,286	5	287.735,599 393.476,63	9.789
5	287.735,599 393.476,63	6	287.742,599 393.484,397	10.456

Punct început	X / Y	Punct sfârșit	X / Y	Lungime segment (** (m)
6	287.742,599 393.484,397	7	287.746,506 393.503,302	19.305
7	287.746,506 393.503,302	8	287.739,336 393.512,141	11.381
8	287.739,336 393.512,141	9	287.732,602 393.519,165	9.731
9	287.732,602 393.519,165	10	287.724,974 393.507,298	14.107
10	287.724,974 393.507,298	1	287.721,411 393.502,714	5.806

** Lungimile segmentelor sunt determinate în planul de proiecție Stereo 70 și sunt rotunjite la 1 milimetru.

*** Distanța dintre puncte este formată din segmente cumulate ce sunt mai mici decât valoarea 1 milimetru.

**DATE DESPRE IMOBILUL NR. 1439**

Oficiul de Cadastru și Publicitate Imobiliară CARAS-SEVERIN
Biroul de Cadastru și Publicitate Imobiliară Caransebes

A. Partea I. Descrierea imobilului

TEREN Extravilan

Adresa: Jud. Caraș-Severin

Nr. Crt	Nr cadastral Nr. topografic	Suprafața* (mp)	Observații / Referințe
A1		715	Sector cadastral:54 Teren neimprejmuit;

B. Partea II. Proprietari și acte

Inscrieri privitoare la dreptul de proprietate și alte drepturi reale		Referințe
768 / 23/05/2023		
Act Normativ nr. 7, din 13/03/1996 emis de Parlamentul Romaniei (Art.13, Al.15);		
B1	Inscrierea provizorie, drept de PROPRIETATE, dobandit prin Lege, cota actuala 1/1 1) COMUNA CORNEA , CIF:3227734, Proprietar Neidentificat	A1

C. Partea III. SARCINI .

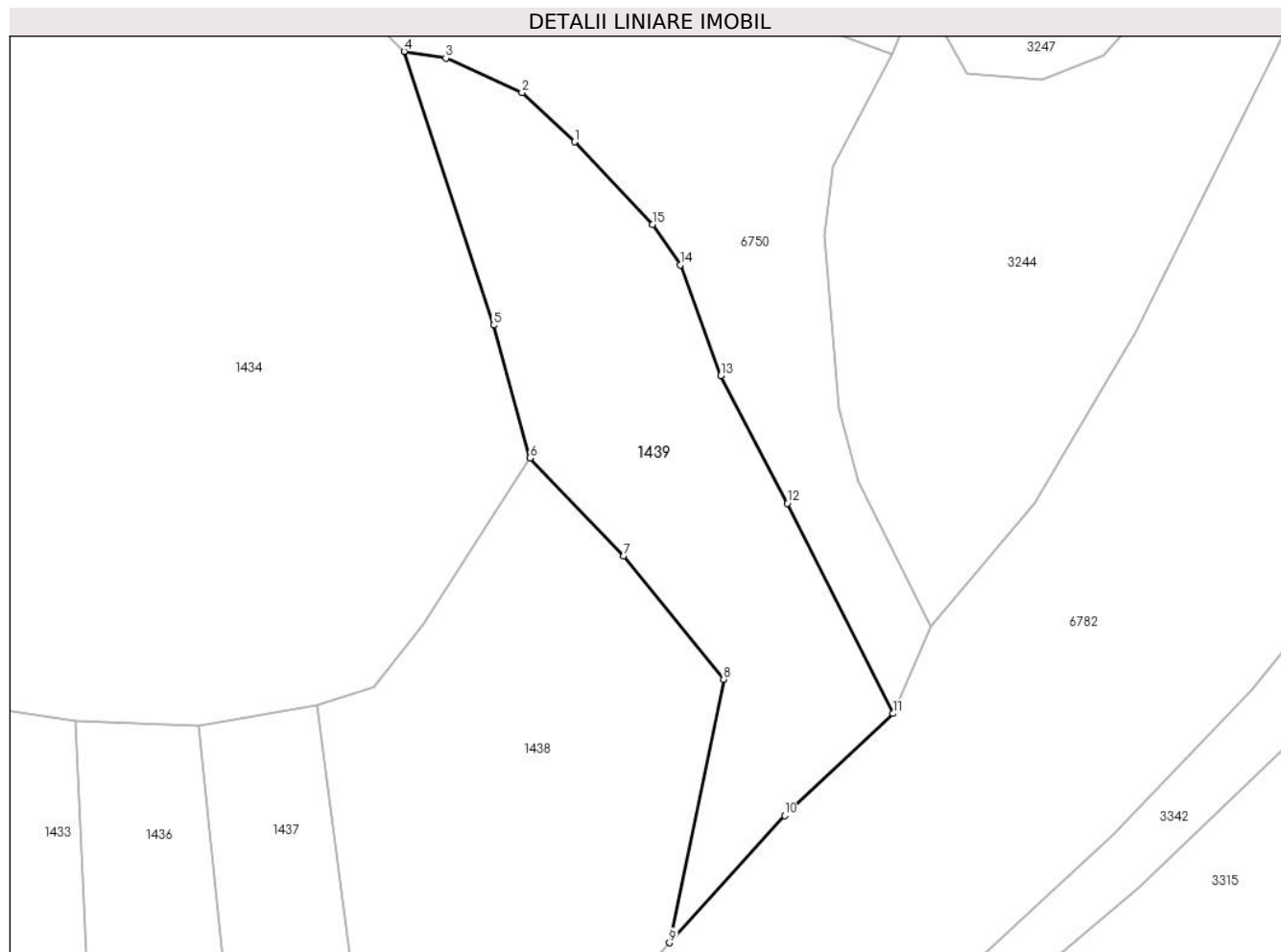
Inscrieri privind dezmembramintele dreptului de proprietate, drepturi reale de garanție și sarcini	Referințe
NU SUNT	

Anexa Nr. 1 La Partea I

Teren

Nr cadastral	Suprafața (mp)*	Observații / Referințe
	715	

* Suprafața este determinată în planul de proiecție Stereo 70.



Date referitoare la teren

Crt	Categorie folosință	Intravilan	Suprafața (mp)	Tarla	Parcelă	Nr. topo	Observații / Referințe
1	pasune	NU	715	-	-	-	Vartop, Nr. Cad. Partial 141/2, din planul cadastral 1:2880, editia 1874 - Cuptoare

Lungime Segmente

1) Valorile lungimilor segmentelor sunt obținute din proiecție în plan.

Punct început	X / Y	Punct sfârșit	X / Y	Lungime segment (** (m)
1	287.735,801 393.541,85	2	287.732,028 393.545,388	5.173
2	287.732,028 393.545,388	3	287.726,55 393.547,849	6.005
3	287.726,55 393.547,849	4	287.723,557 393.548,342	3.033
4	287.723,557 393.548,342	5	287.729,979 393.528,703	20.662
5	287.729,979 393.528,703	6	287.732,602 393.519,165	9.891

Punct început	X / Y	Punct sfârșit	X / Y	Lungime segment (** (m)
6	287.732,602 393.519,165	7	287.739,336 393.512,141	9.731
7	287.739,336 393.512,141	8	287.746,506 393.503,302	11.381
8	287.746,506 393.503,302	9	287.742,599 393.484,397	19.305
9	287.742,599 393.484,397	10	287.750,897 393.493,513	12.328
10	287.750,897 393.493,513	11	287.758,688 393.500,845	10.698
11	287.758,688 393.500,845	12	287.751,09 393.515,919	16.88
12	287.751,09 393.515,919	13	287.746,31 393.525,089	10.342
13	287.746,31 393.525,089	14	287.743,382 393.533,023	8.457
14	287.743,382 393.533,023	15	287.741,385 393.535,924	3.522
15	287.741,385 393.535,924	1	287.735,801 393.541,85	8.142

** Lungimile segmentelor sunt determinate în planul de proiecție Stereo 70 și sunt rotunjite la 1 milimetru.

*** Distanța dintre puncte este formată din segmente cumulate ce sunt mai mici decât valoarea 1 milimetru.

**DATE DESPRE IMOBILUL NR. 1440**

Oficiul de Cadastru și Publicitate Imobiliară CARAS-SEVERIN
Biroul de Cadastru și Publicitate Imobiliară Caransebes

A. Partea I. Descrierea imobilului

TEREN Extravilan

Adresa: Jud. Caraș-Severin

Nr. Crt	Nr cadastral Nr. topografic	Suprafața* (mp)	Observații / Referințe
A1		7.333	Sector cadastral:54 Teren neimprejmuit;

B. Partea II. Proprietari și acte

Inscrieri privitoare la dreptul de proprietate și alte drepturi reale		Referințe
786 / 24/05/2023		
Act Normativ nr. 7, din 13/03/1996 emis de Parlamentul Romaniei (Art.13, Al.15);		
B1	Inscrierea provizorie, drept de PROPRIETATE, dobandit prin Lege, cota actuala 1/1 1) COMUNA CORNEA, CIF:3227734, Proprietar Neidentificat	A1

C. Partea III. SARCINI .

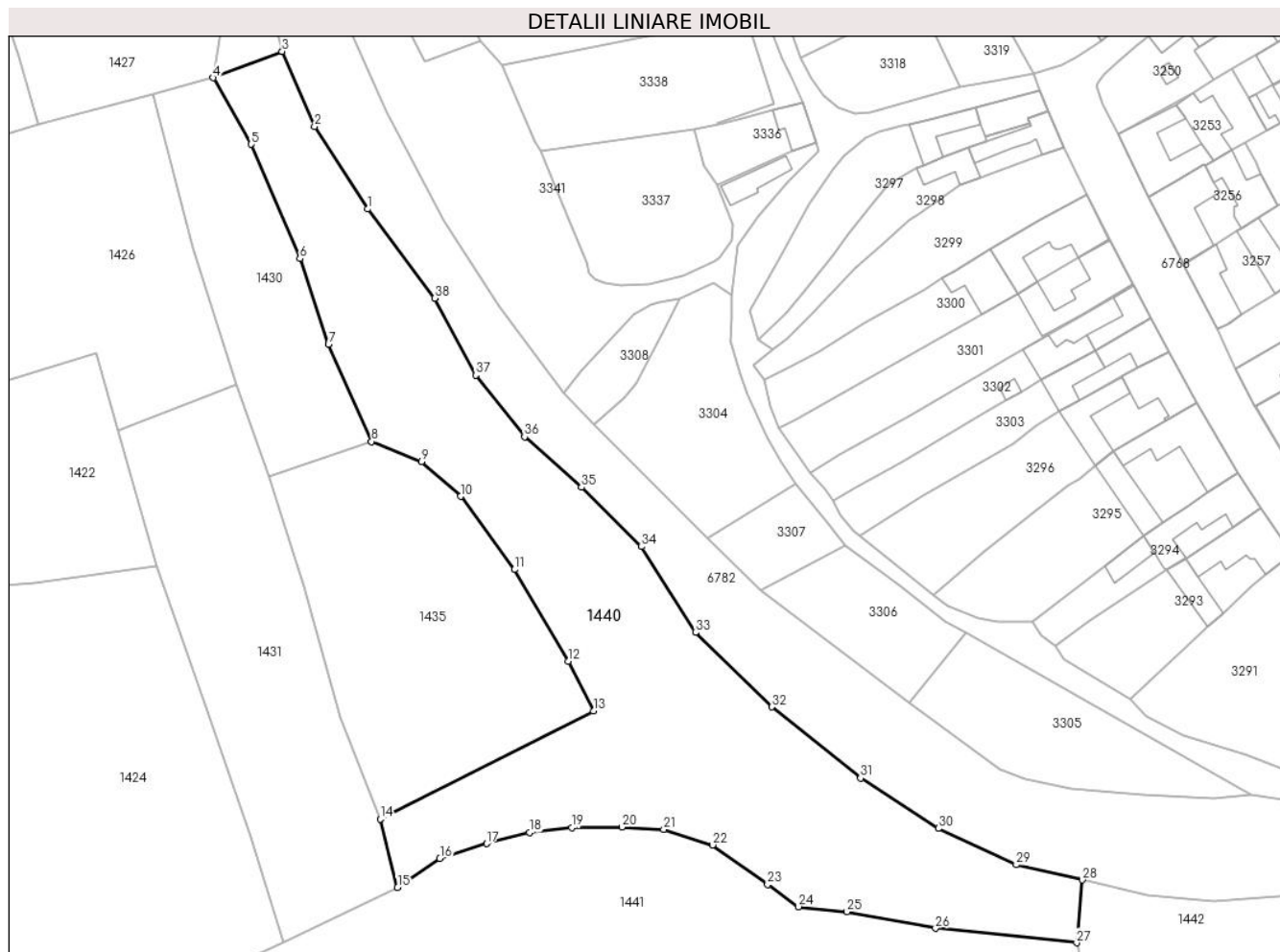
Inscrieri privind dezmembramintele dreptului de proprietate, drepturi reale de garanție și sarcini	Referințe
NU SUNT	

Anexa Nr. 1 La Partea I

Teren

Nr cadastral	Suprafața (mp)*	Observații / Referințe
	7.333	

* Suprafața este determinată în planul de proiecție Stereo 70.



Date referitoare la teren

Crt	Categorie folosință	Intravilan	Suprafața (mp)	Tarla	Parcelă	Nr. topo	Observații / Referințe
1	pasune	NU	7.333	-	-	-	Vartop, Nr. Cad. 469; 471; 472, din planul cadastral 1:2880, editia 1874 - Cuptoare

Lungime Segmente

1) Valorile lungimilor segmentelor sunt obținute din proiecție în plan.

Punct început	X / Y	Punct sfârșit	X / Y	Lungime segment (** (m)
1	287.690,828 393.298,32	2	287.679,233 393.316,216	21.324
3	287.672,17 393.332,546	4	287.657,196 393.326,835	16.026
5	287.665,416 393.312,371	6	287.676,061 393.287,519	27.035
7	287.682,247 393.268,96	8	287.691,637 393.247,815	23.137
9	287.702,467 393.243,462	10	287.710,975 393.235,91	11.376

Punct început	X / Y	Punct sfârșit	X / Y	Lungime segment (** (m)
2	287.679,233 393.316,216	3	287.672,17 393.332,546	17.792
4	287.657,196 393.326,835	5	287.665,416 393.312,371	16.637
6	287.676,061 393.287,519	7	287.682,247 393.268,96	19.563
8	287.691,637 393.247,815	9	287.702,467 393.243,462	11.672
10	287.710,975 393.235,91	11	287.722,698 393.220,004	19.759

Punct început	X / Y	Punct sfârșit	X / Y	Lungime segment (** (m)
11	287.722,698 393.220,004	12	287.734,366 393.200,093	23.078
13	287.739,86 393.189,302	14	287.693,502 393.165,841	51.957
15	287.697,274 393.150,96	16	287.706,458 393.157,284	11.151
17	287.716,612 393.160,486	18	287.725,932 393.162,883	9.623
19	287.735,13 393.163,918	20	287.746,123 393.164,054	10.994
21	287.755,148 393.163,579	22	287.765,802 393.160,186	11.181
23	287.777,754 393.151,564	24	287.784,506 393.146,781	8.275
25	287.795,017 393.145,665	26	287.814,256 393.142,068	19.572
27	287.844,971 393.138,948	28	287.846,148 393.152,605	13.708
29	287.831,809 393.155,884	30	287.814,853 393.163,761	18.696
31	287.797,962 393.174,725	32	287.778,636 393.190,181	24.747
33	287.762,058 393.206,314	34	287.750,299 393.224,979	22.06
35	287.737,246 393.237,887	36	287.724,88 393.248,844	16.522
37	287.714,252 393.262,216	38	287.705,341 393.278,932	18.943

Punct început	X / Y	Punct sfârșit	X / Y	Lungime segment (** (m)
12	287.734,366 393.200,093	13	287.739,86 393.189,302	12.109
14	287.693,502 393.165,841	15	287.697,274 393.150,96	15.352
16	287.706,458 393.157,284	17	287.716,612 393.160,486	10.647
18	287.725,932 393.162,883	19	287.735,13 393.163,918	9.256
20	287.746,123 393.164,054	21	287.755,148 393.163,579	9.038
22	287.765,802 393.160,186	23	287.777,754 393.151,564	14.737
24	287.784,506 393.146,781	25	287.795,017 393.145,665	10.57
26	287.814,256 393.142,068	27	287.844,971 393.138,948	30.873
28	287.846,148 393.152,605	29	287.831,809 393.155,884	14.709
30	287.814,853 393.163,761	31	287.797,962 393.174,725	20.137
32	287.778,636 393.190,181	33	287.762,058 393.206,314	23.133
34	287.750,299 393.224,979	35	287.737,246 393.237,887	18.358
36	287.724,88 393.248,844	37	287.714,252 393.262,216	17.081
38	287.705,341 393.278,932	1	287.690,828 393.298,32	24.218

** Lungimile segmentelor sunt determinate în planul de proiecție Stereo 70 și sunt rotunjite la 1 milimetru.

*** Distanța dintre puncte este formată din segmente cumulate ce sunt mai mici decât valoarea 1 milimetru.

**DATE DESPRE IMOBILUL NR. 1441**

Oficiul de Cadastru și Publicitate Imobiliară CARAS-SEVERIN
Biroul de Cadastru și Publicitate Imobiliară Caransebes

A. Partea I. Descrierea imobilului

TEREN Extravilan

Adresa: Jud. Caraș-Severin

Nr. Crt	Nr cadastral Nr. topografic	Suprafața* (mp)	Observații / Referințe
A1		4.178	Sector cadastral:54 Teren neimpregmuit;

B. Partea II. Proprietari și acte

Inscrieri privitoare la dreptul de proprietate și alte drepturi reale		Referințe
785 / 24/05/2023		
Act Normativ nr. 7, din 13/03/1996 emis de Parlamentul Romaniei;		
B1	Intabulare, drept de PROPRIETATE, dobandit prin Lege, cota actuala 1/1 1) NEIDENTIFICAT NEIDENTIFICAT	A1
Act Normativ nr. 7, din 13/03/1996 emis de Parlamentul Romaniei (Adeverinta nr. 1591/03.05.2023, emisa de Primaria Comunei Cornea);		
B2	Se noteaza posesia factica in favoarea lui 1) LUPULESCU NICOLAE	A1

C. Partea III. SARCINI .

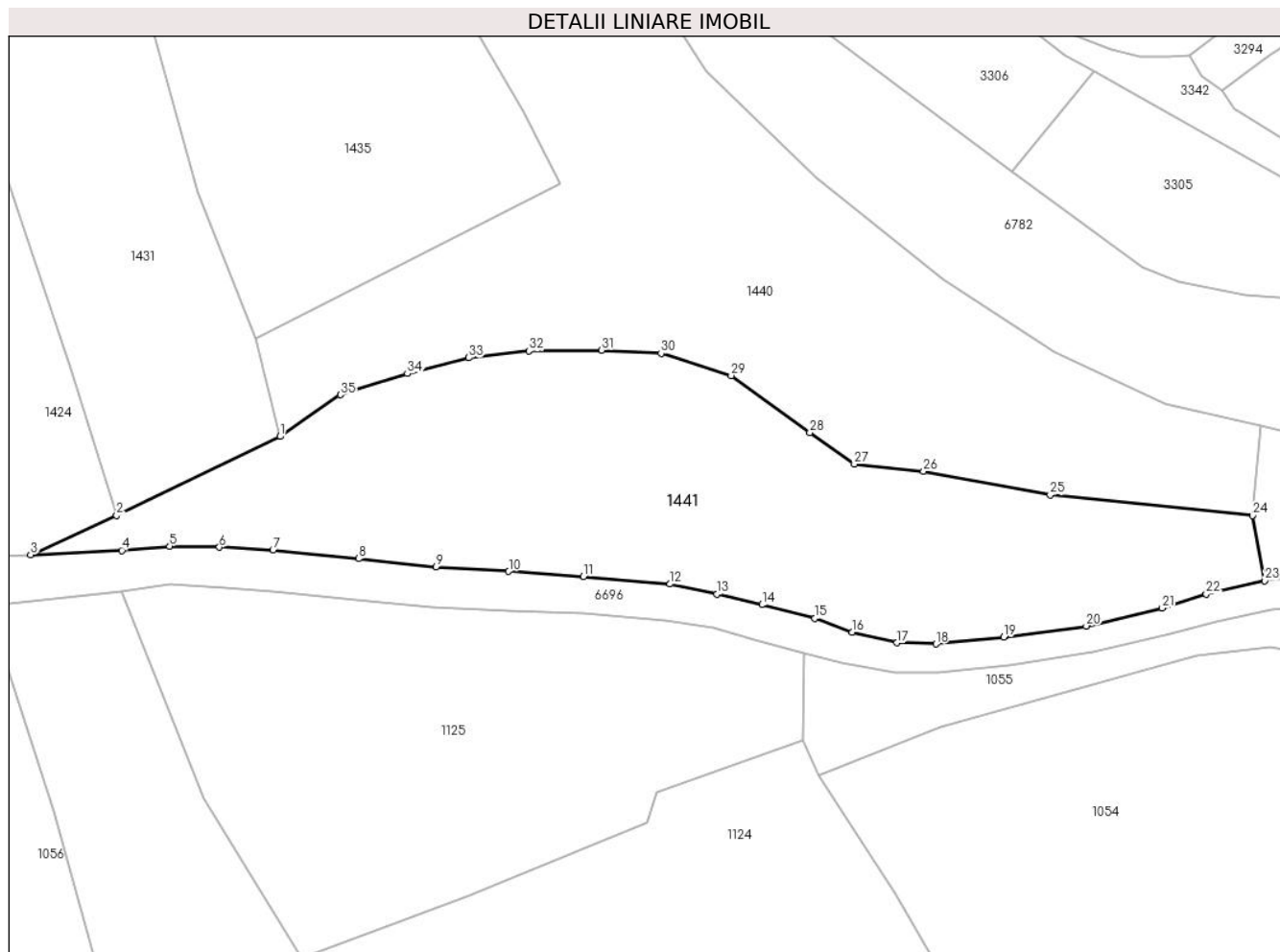
Inscrieri privind dezmembramintele dreptului de proprietate, drepturi reale de garanție și sarcini	Referințe
NU SUNT	

Anexa Nr. 1 La Partea I

Teren

Nr cadastral	Suprafața (mp)*	Observații / Referințe
	4.178	

* Suprafața este determinată în planul de proiecție Stereo 70.



Date referitoare la teren

Crt	Categorie folosință	Intravilan	Suprafața (mp)	Tarla	Parcelă	Nr. topo	Observații / Referințe
1	faneata	NU	4.178	-	-	-	Vartop, Nr. Cad. 470, din planul cadastral 1:2880, editia 1874 - Cuptoare

Lungime Segmente

1) Valorile lungimilor segmentelor sunt obținute din proiecție în plan.

Punct început	X / Y	Punct sfârșit	X / Y	Lungime segment (** (m)
1	287.697,274 393.150,96	2	287.672,459 393.138,972	27.559
3	287.659,415 393.133,016	4	287.673,257 393.133,682	13.858
5	287.680,49 393.134,313	6	287.688,062 393.134,155	7.574
7	287.696,203 393.133,716	8	287.709,212 393.132,428	13.073
9	287.720,958 393.131,195	10	287.732,01 393.130,474	11.076

Punct început	X / Y	Punct sfârșit	X / Y	Lungime segment (** (m)
2	287.672,459 393.138,972	3	287.659,415 393.133,016	14.339
4	287.673,257 393.133,682	5	287.680,49 393.134,313	7.26
6	287.688,062 393.134,155	7	287.696,203 393.133,716	8.153
8	287.709,212 393.132,428	9	287.720,958 393.131,195	11.81
10	287.732,01 393.130,474	11	287.743,367 393.129,709	11.383

Punct început	X / Y	Punct sfârșit	X / Y	Lungime segment (** (m)
11	287.743,367 393.129,709	12	287.756,509 393.128,574	13.19
13	287.763,652 393.127,037	14	287.770,458 393.125,428	6.994
15	287.778,519 393.123,362	16	287.784,153 393.121,261	6.013
17	287.790,97 393.119,645	18	287.796,892 393.119,463	5.925
19	287.807,2 393.120,519	20	287.819,741 393.122,197	12.653
21	287.831,262 393.124,932	22	287.837,932 393.127,067	7.003
23	287.846,826 393.129,074	24	287.844,971 393.138,948	10.047
25	287.814,256 393.142,068	26	287.795,017 393.145,665	19.572
27	287.784,506 393.146,781	28	287.777,754 393.151,564	8.275
29	287.765,802 393.160,186	30	287.755,148 393.163,579	11.181
31	287.746,123 393.164,054	32	287.735,13 393.163,918	10.994
33	287.725,932 393.162,883	34	287.716,612 393.160,486	9.623
35	287.706,458 393.157,284	1	287.697,274 393.150,96	11.151

Punct început	X / Y	Punct sfârșit	X / Y	Lungime segment (** (m)
12	287.756,509 393.128,574	13	287.763,652 393.127,037	7.307
14	287.770,458 393.125,428	15	287.778,519 393.123,362	8.321
16	287.784,153 393.121,261	17	287.790,97 393.119,645	7.006
18	287.796,892 393.119,463	19	287.807,2 393.120,519	10.362
20	287.819,741 393.122,197	21	287.831,262 393.124,932	11.841
22	287.837,932 393.127,067	23	287.846,826 393.129,074	9.117
24	287.844,971 393.138,948	25	287.814,256 393.142,068	30.873
26	287.795,017 393.145,665	27	287.784,506 393.146,781	10.57
28	287.777,754 393.151,564	29	287.765,802 393.160,186	14.737
30	287.755,148 393.163,579	31	287.746,123 393.164,054	9.038
32	287.735,13 393.163,918	33	287.725,932 393.162,883	9.256
34	287.716,612 393.160,486	35	287.706,458 393.157,284	10.647

** Lungimile segmentelor sunt determinate în planul de proiecție Stereo 70 și sunt rotunjite la 1 milimetru.

*** Distanța dintre puncte este formată din segmente cumulate ce sunt mai mici decât valoarea 1 milimetru.

**DATE DESPRE IMOBILUL NR. 1442**

Oficiul de Cadastru și Publicitate Imobiliară CARAS-SEVERIN
Biroul de Cadastru și Publicitate Imobiliară Caransebes

A. Partea I. Descrierea imobilului

TEREN Extravilan

Adresa: Jud. Caraș-Severin

Nr. Crt	Nr cadastral Nr. topografic	Suprafața* (mp)	Observații / Referințe
A1		2.638	Sector cadastral:54 Teren neimprejmuit;

B. Partea II. Proprietari și acte

Inscrieri privitoare la dreptul de proprietate și alte drepturi reale		Referințe
788 / 24/05/2023		
Act Normativ nr. 7, din 13/03/1996 emis de Parlamentul Romaniei (Art.13, Al.15);		
B1	Inscrierea provizorie, drept de PROPRIETATE, dobandit prin Lege, cota actuala 1/1 1) COMUNA CORNEA , CIF:3227734, Proprietar Neidentificat	A1

C. Partea III. SARCINI .

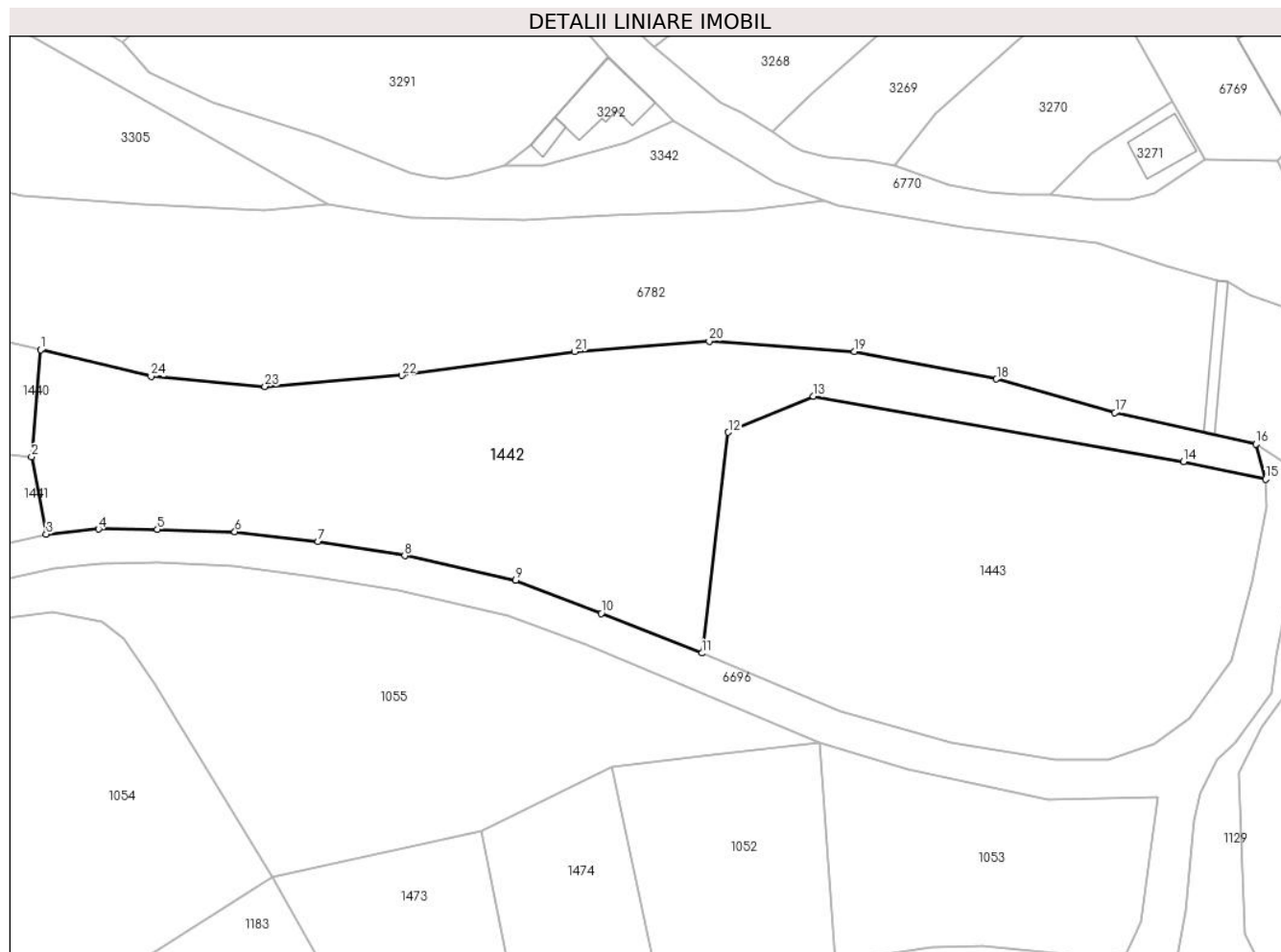
Inscrieri privind dezmembramintele dreptului de proprietate, drepturi reale de garanție și sarcini	Referințe
NU SUNT	

Anexa Nr. 1 La Partea I

Teren

Nr cadastral	Suprafața (mp)*	Observații / Referințe
	2.638	

* Suprafața este determinată în planul de proiecție Stereo 70.



Date referitoare la teren

Crt	Categorie folosință	Intravilan	Suprafața (mp)	Tarla	Parcelă	Nr. topo	Observații / Referințe
1	faneata	NU	2.638	-	-	-	Vartop, Nr. Cad. 468, din planul cadastral 1:2880, editia 1874 - Cuptoare

Lungime Segmente

1) Valorile lungimilor segmentelor sunt obținute din proiecție în plan.

Punct început	X / Y	Punct sfârșit	X / Y	Lungime segment (** (m)
1	287.846,148 393.152,605	2	287.844,971 393.138,948	13.708
3	287.846,826 393.129,074	4	287.853,511 393.129,727	6.717
5	287.861,03 393.129,686	6	287.870,951 393.129,373	9.927
7	287.881,599 393.128,099	8	287.892,66 393.126,325	11.202
9	287.906,854 393.123,196	10	287.917,794 393.118,974	11.726

Punct început	X / Y	Punct sfârșit	X / Y	Lungime segment (** (m)
2	287.844,971 393.138,948	3	287.846,826 393.129,074	10.047
4	287.853,511 393.129,727	5	287.861,03 393.129,686	7.518
6	287.870,951 393.129,373	7	287.881,599 393.128,099	10.723
8	287.892,66 393.126,325	9	287.906,854 393.123,196	14.535
10	287.917,794 393.118,974	11	287.930,658 393.113,879	13.837

Punct început	X / Y	Punct sfârșit	X / Y	Lungime segment (** (m)
11	287.930,658 393.113,879	12	287.934,042 393.142,077	28.4
13	287.944,928 393.146,657	14	287.992,226 393.138,362	48.019
15	288.002,729 393.136,073	16	288.001,473 393.140,557	4.656
17	287.983,452 393.144,594	18	287.968,32 393.148,886	15.729
19	287.950,139 393.152,385	20	287.931,59 393.153,73	18.598
21	287.914,412 393.152,382	22	287.892,269 393.149,352	22.349
23	287.874,801 393.147,929	24	287.860,225 393.149,212	14.633

Punct început	X / Y	Punct sfârșit	X / Y	Lungime segment (** (m)
12	287.934,042 393.142,077	13	287.944,928 393.146,657	11.81
14	287.992,226 393.138,362	15	288.002,729 393.136,073	10.75
16	288.001,473 393.140,557	17	287.983,452 393.144,594	18.468
18	287.968,32 393.148,886	19	287.950,139 393.152,385	18.514
20	287.931,59 393.153,73	21	287.914,412 393.152,382	17.231
22	287.892,269 393.149,352	23	287.874,801 393.147,929	17.526
24	287.860,225 393.149,212	1	287.846,148 393.152,605	14.481

** Lungimile segmentelor sunt determinate în planul de proiecție Stereo 70 și sunt rotunjite la 1 milimetru.

*** Distanța dintre puncte este formată din segmente cumulate ce sunt mai mici decât valoarea 1 milimetru.

**DATE DESPRE IMOBILUL NR. 1443**

Oficiul de Cadastru și Publicitate Imobiliară CARAS-SEVERIN
Biroul de Cadastru și Publicitate Imobiliară Caransebes

A. Partea I. Descrierea imobilului

TEREN Extravilan

Adresa: Jud. Caraș-Severin

Nr. Crt	Nr cadastral Nr. topografic	Suprafața* (mp)	Observații / Referințe
A1	31636	2.546	Sector cadastral:54 Teren neimprejmut;

B. Partea II. Proprietari și acte

Inscrieri privitoare la dreptul de proprietate și alte drepturi reale	Referințe
6541 / 07/03/2022	
Act Normativ nr. 7, din 13/03/1996 emis de Parlamentul Romaniei;	
B1	A1
Intabulare, drept de PROPRIETATE, dobandit prin Lege, cota actuala 1/1 1) NEIDENTIFICAT NEIDENTIFICAT	
Act Notarial nr. 724, din 07/03/2022 emis de NP Simescu Nicoleta Iconia (Act Administrativ Nr. 80 din 02.03.2022, emis de Primaria Comunei Cornea; Act Administrativ Nr. 2802 din 16.12.2021, emis de Primaria Comunei Cornea; Act Administrativ Nr. 2802 din 16.12.2021, emis de Primaria Comunei Cornea);	
B2	A1
In baza art. 41 alin (8) din Lg.7/1996, republicata, se noteaza posesia factica in favoarea 1) CRISTESCU LAZAR , casatorit cu Cristescu Elisabeta nasc. Jurje <i>OBSERVATII: bun propriu</i>	

C. Partea III. SARCINI .

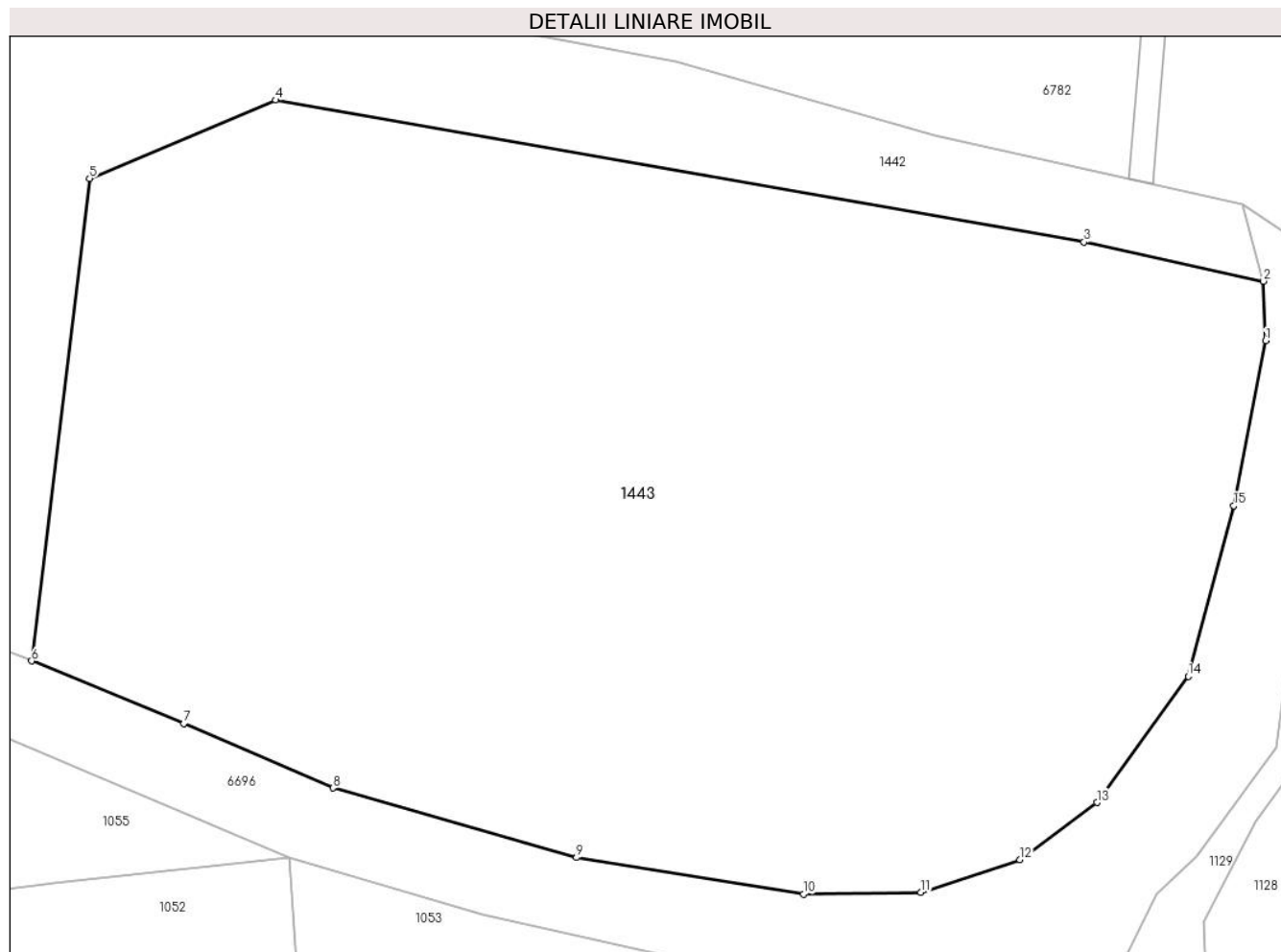
Inscrieri privind dezmembramintele dreptului de proprietate, drepturi reale de garanție și sarcini	Referințe
NU SUNT	

Anexa Nr. 1 La Partea I

Teren

Nr cadastral	Suprafața (mp)*	Observații / Referințe
31636	2.546	

* Suprafața este determinată în planul de proiecție Stereo 70.



Date referitoare la teren

Crt	Categorie folosință	Intravilan	Suprafața (mp)	Tarla	Parcelă	Nr. topo	Observații / Referințe
1	arabil	NU	2.546	-	-	-	Vartop, Nr. Cad. 466, din planul cadastral 1:2880, editia 1874 - Cuptoare

Lungime Segmente

1) Valorile lungimilor segmentelor sunt obținute din proiecție în plan.

Punct început	X / Y	Punct sfârșit	X / Y	Lungime segment (** (m)
1	288.002,858 393.132,593	2	288.002,729 393.136,073	3.482
2	288.002,729 393.136,073	3	287.992,226 393.138,362	10.75
3	287.992,226 393.138,362	4	287.944,928 393.146,657	48.019
4	287.944,928 393.146,657	5	287.934,042 393.142,077	11.81
5	287.934,042 393.142,077	6	287.930,658 393.113,879	28.4

Punct început	X / Y	Punct sfârșit	X / Y	Lungime segment (** (m)
6	287.930,658 393.113,879	7	287.939,547 393.110,214	9.615
7	287.939,547 393.110,214	8	287.948,282 393.106,452	9.51
8	287.948,282 393.106,452	9	287.962,536 393.102,387	14.822
9	287.962,536 393.102,387	10	287.975,819 393.100,254	13.454
10	287.975,819 393.100,254	11	287.982,689 393.100,357	6.87
11	287.982,689 393.100,357	12	287.988,463 393.102,271	6.083
12	287.988,463 393.102,271	13	287.992,981 393.105,604	5.614
13	287.992,981 393.105,604	14	287.998,324 393.112,989	9.115
14	287.998,324 393.112,989	15	288.000,987 393.122,957	10.318
15	288.000,987 393.122,957	1	288.002,858 393.132,593	9.816

** Lungimile segmentelor sunt determinate în planul de proiecție Stereo 70 și sunt rotunjite la 1 milimetru.

*** Distanța dintre puncte este formată din segmente cumulate ce sunt mai mici decât valoarea 1 milimetru.

**DATE DESPRE IMOBILUL NR. 1473**

Oficiul de Cadastru și Publicitate Imobiliară CARAS-SEVERIN
Biroul de Cadastru și Publicitate Imobiliară Caransebes

A. Partea I. Descrierea imobilului

TEREN Extravilan

Adresa: Jud. Caraș-Severin

Nr. Crt	Nr cadastral Nr. topografic	Suprafața* (mp)	Observații / Referințe
A1		865	Sector cadastral:69 Teren neimpregmuit;

B. Partea II. Proprietari și acte

Inscrieri privitoare la dreptul de proprietate și alte drepturi reale		Referințe
742 / 24/05/2023		
Act Normativ nr. 7, din 13/03/1996 emis de Parlamentul Romaniei;		
B1	Intabulare, drept de PROPRIETATE, dobandit prin Lege, cota actuala 1/1 1) NEIDENTIFICAT NEIDENTIFICAT	A1
Act Normativ nr. 7, din 13/03/1996 emis de Parlamentul Romaniei (Adeverinta nr. 2210/23.05.2023, emisa de Primaria Comunei Cornea);		
B2	Se noteaza posesia factica in favoarea lui 1) JURESCU ION	A1

C. Partea III. SARCINI .

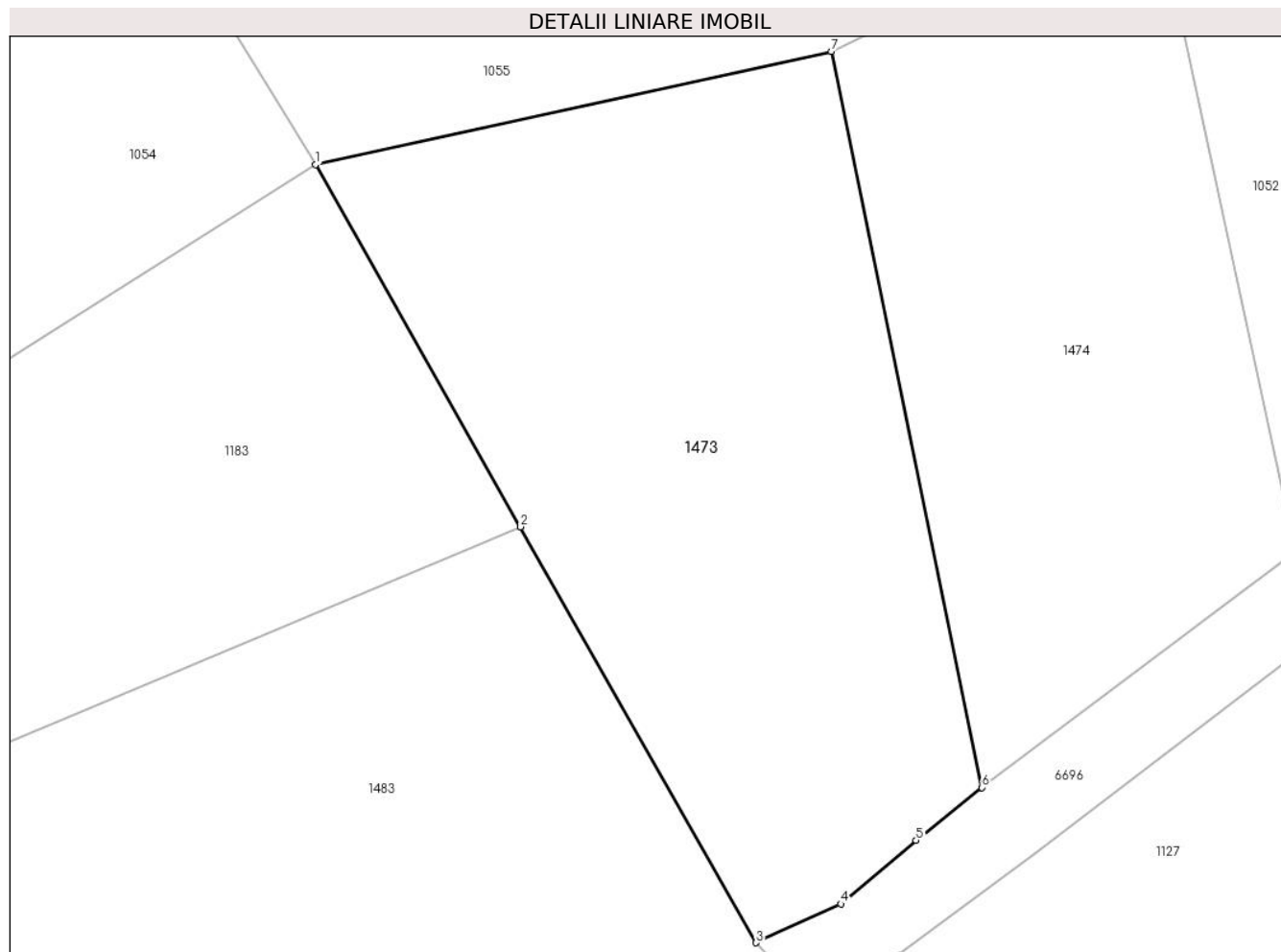
Inscrieri privind dezmembramintele dreptului de proprietate, drepturi reale de garanție și sarcini	Referințe
NU SUNT	

Anexa Nr. 1 La Partea I

Teren

Nr cadastral	Suprafața (mp)*	Observații / Referințe
	865	

* Suprafața este determinată în planul de proiecție Stereo 70.



Date referitoare la teren

Crt	Categorie folosință	Intravilan	Suprafața (mp)	Tarla	Parcelă	Nr. topo	Observații / Referințe
1	faneata	NU	865	-	-	-	Cracu Dobroslavii, Nr. Cad. Partial 387; Partial 394, din planul cadastral 1:2880, editia 1874 - Cuptoare

Lungime Segmente

1) Valorile lungimilor segmentelor sunt obținute din proiecție în plan.

Punct început	X / Y	Punct sfârșit	X / Y	Lungime segment (** (m)
1	287.875,683 393.085,257	2	287.886,31 393.066,513	21.547
2	287.886,31 393.066,513	3	287.898,514 393.044,988	24.744
3	287.898,514 393.044,988	4	287.902,899 393.046,995	4.823
4	287.902,899 393.046,995	5	287.906,798 393.050,291	5.106
5	287.906,798 393.050,291	6	287.910,208 393.053,022	4.369

Punct început	X / Y	Punct sfârșit	X / Y	Lungime segment (** (m)
6	287.910,208 393.053,022	7	287.902,4 393.091,119	38.889
7	287.902,4 393.091,119	1	287.875,683 393.085,257	27.353

** Lungimile segmentelor sunt determinate în planul de proiecție Stereo 70 și sunt rotunjite la 1 milimetru.

*** Distanța dintre puncte este formată din segmente cumulate ce sunt mai mici decât valoarea 1 milimetru.

**DATE DESPRE IMOBILUL NR. 1474**

Oficiul de Cadastru și Publicitate Imobiliară CARAS-SEVERIN
Biroul de Cadastru și Publicitate Imobiliară Caransebes

A. Partea I. Descrierea imobilului

TEREN Extravilan

Adresa: Jud. Caraș-Severin

Nr. Crt	Nr cadastral Nr. topografic	Suprafața* (mp)	Observații / Referințe
A1		673	Sector cadastral:69 Teren neimprijmit;

B. Partea II. Proprietari și acte

Inscrieri privitoare la dreptul de proprietate și alte drepturi reale		Referințe
743 / 24/05/2023		
Act Normativ nr. 7, din 13/03/1996 emis de Parlamentul Romaniei;		
B1	Intabulare, drept de PROPRIETATE, dobandit prin Lege, cota actuala 1/1 1) NEIDENTIFICAT NEIDENTIFICAT	A1
Act Normativ nr. 7, din 13/03/1996 emis de Parlamentul Romaniei (Adeverinta nr. 2209/23.05.2023, emisa de Primaria Comunei Cornea);		
B2	Se noteaza posesia factica in favoarea lui 1) LUPULESCU NICOLAE	A1

C. Partea III. SARCINI .

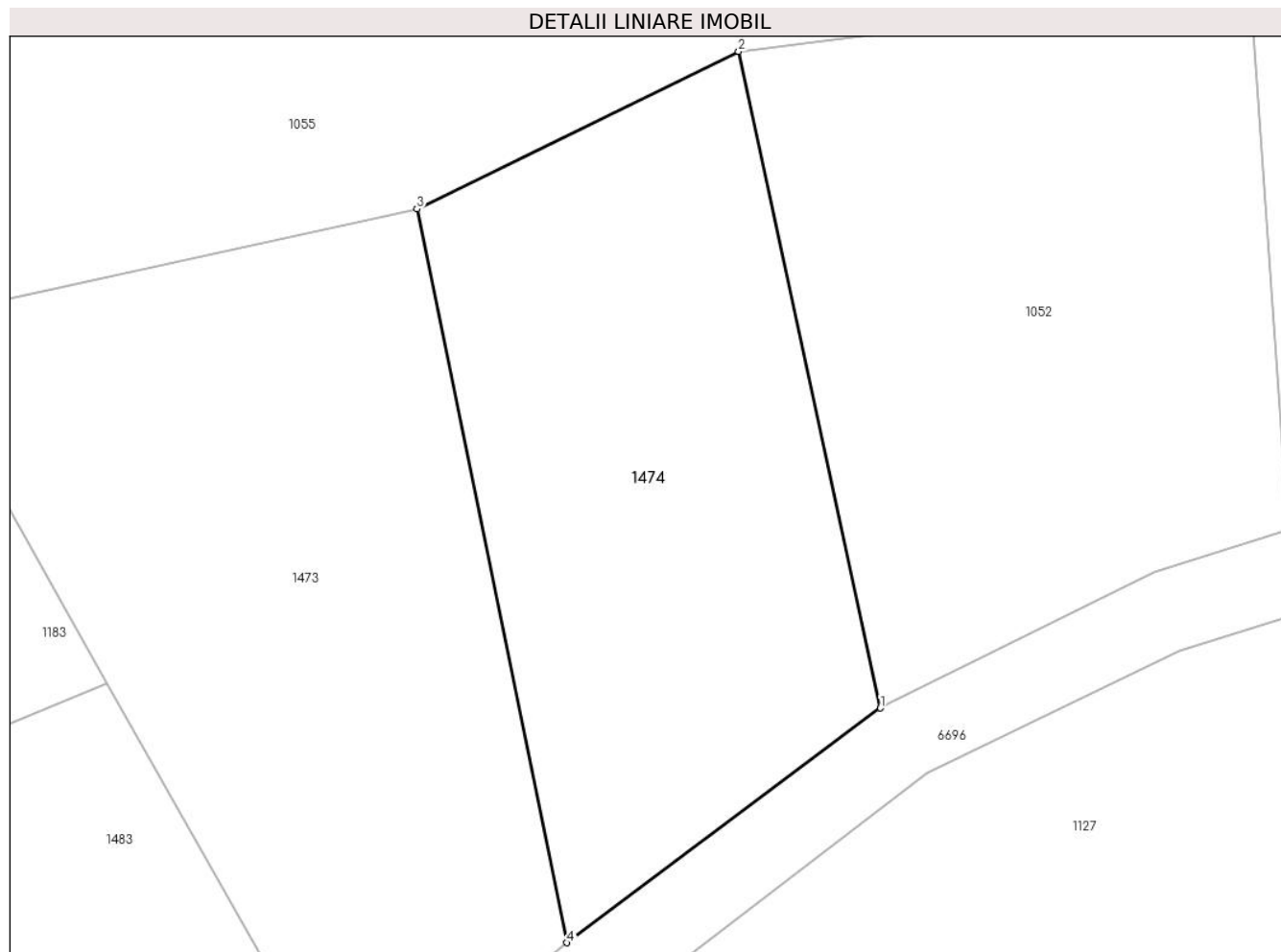
Inscrieri privind dezmembramintele dreptului de proprietate, drepturi reale de garanție și sarcini	Referințe
NU SUNT	

Anexa Nr. 1 La Partea I

Teren

Nr cadastral	Suprafața (mp)*	Observații / Referințe
	673	

* Suprafața este determinată în planul de proiecție Stereo 70.



Date referitoare la teren

Crt	Categorie folosință	Intra vilan	Suprafața (mp)	Tarla	Parcelă	Nr. topo	Observații / Referințe
1	faneata	NU	673	-	-	-	Cracu Dobroslavii, Nr. Cad. Partial 387, Partial 394, din planul cadastral 1:2880, editia 1874 - Cuptoare

Lungime Segmente

1) Valorile lungimilor segmentelor sunt obținute din proiecție în plan.

Punct început	X / Y	Punct sfârșit	X / Y	Lungime segment (** (m)
1	287.926,496 393.065,207	2	287.919,121 393.099,296	34.878
2	287.919,121 393.099,296	3	287.902,4 393.091,119	18.614
3	287.902,4 393.091,119	4	287.910,208 393.053,022	38.889
4	287.910,208 393.053,022	1	287.926,496 393.065,207	20.341

**** Lungimile segmentelor sunt determinate în planul de proiecție Stereo 70 și sunt rotunjite la 1 milimetru.**

***** Distanța dintre puncte este formată din segmente cumulate ce sunt mai mici decât valoarea 1 milimetru.**

**DATE DESPRE IMOBILUL NR. 1475**

Oficiul de Cadastru și Publicitate Imobiliară CARAS-SEVERIN
Biroul de Cadastru și Publicitate Imobiliară Caransebes

A. Partea I. Descrierea imobilului

TEREN Extravilan

Adresa: Jud. Caraș-Severin

Nr. Crt	Nr cadastral Nr. topografic	Suprafața* (mp)	Observații / Referințe
A1		1.694	Sector cadastral:99 Teren neimprejmuit;

B. Partea II. Proprietari și acte

Inscrieri privitoare la dreptul de proprietate și alte drepturi reale		Referințe
1053 / 25/05/2023		
Act Normativ nr. 7, din 13/03/1996 emis de Parlamentul Romaniei (Art.13, Al.15);		
B1	Inscrierea provizorie, drept de PROPRIETATE, dobandit prin Lege, cota actuala 1/1 1) COMUNA CORNEA , CIF:3227734, Proprietar Neidentificat	A1

C. Partea III. SARCINI .

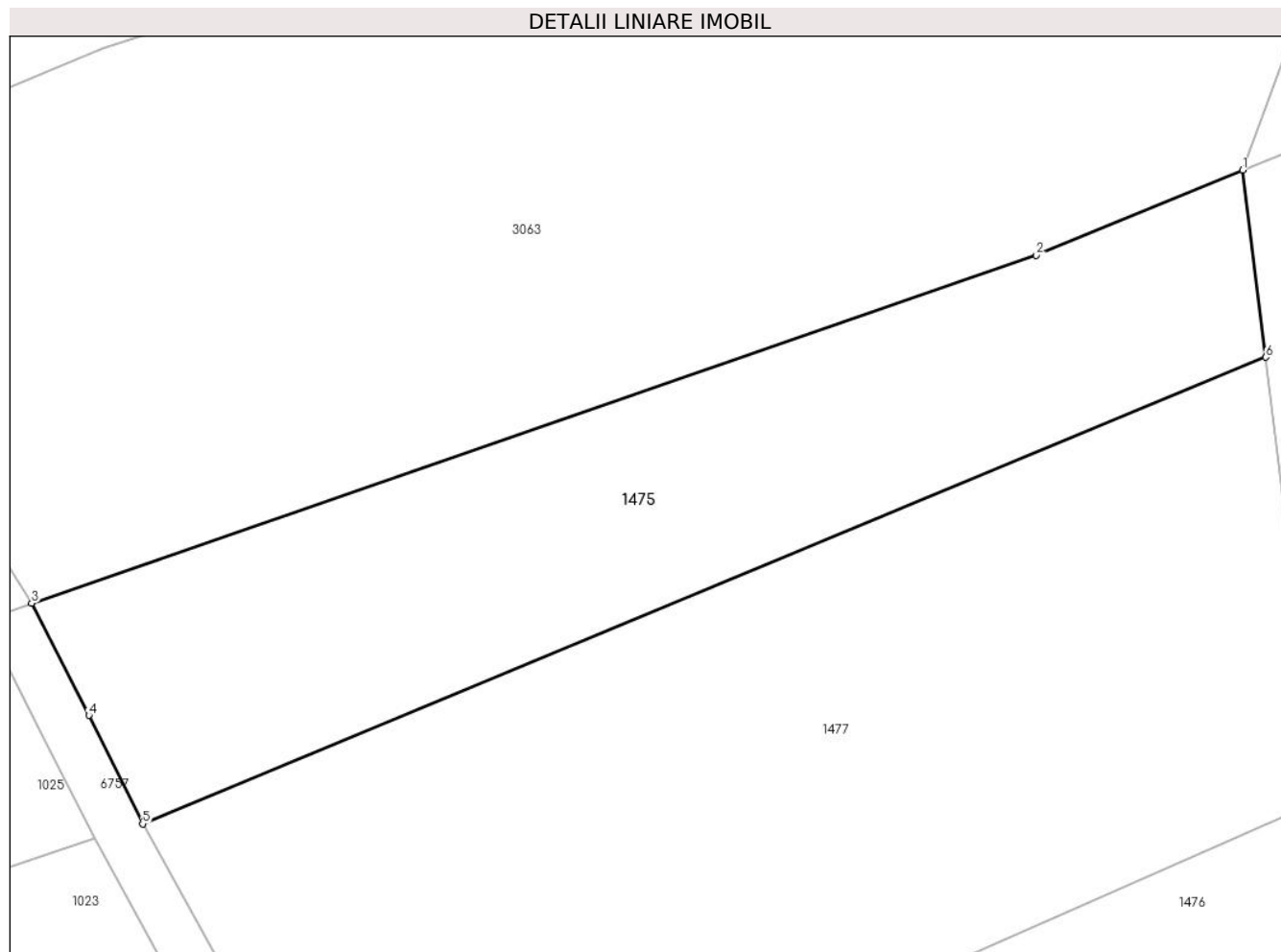
Inscrieri privind dezmembramintele dreptului de proprietate, drepturi reale de garanție și sarcini	Referințe
NU SUNT	

Anexa Nr. 1 La Partea I

Teren

Nr cadastral	Suprafața (mp)*	Observații / Referințe
	1.694	

* Suprafața este determinată în planul de proiecție Stereo 70.



Date referitoare la teren

Crt	Categorie folosință	Intravilan	Suprafața (mp)	Tarla	Parcelă	Nr. topo	Observații / Referințe
1	faneata	NU	1.694	-	-	-	Dealul Truschiului, Nr. Cad. Partial 1231, din planul cadastral 1:2880, editia 1874 - Cuptoare

Lungime Segmente

1) Valorile lungimilor segmentelor sunt obținute din proiecție în plan.

Punct început	X / Y	Punct sfârșit	X / Y	Lungime segment (** (m)
1	287.293,284 396.280,915	2	287.276,669 396.274,064	17.972
2	287.276,669 396.274,064	3	287.195,708 396.246,062	85.667
3	287.195,708 396.246,062	4	287.200,324 396.237,046	10.129
4	287.200,324 396.237,046	5	287.204,65 396.228,298	9.758
5	287.204,65 396.228,298	6	287.295,148 396.265,854	97.981

Punct început	X / Y	Punct sfârșit	X / Y	Lungime segment (** (m)
6	287.295,148 396.265,854	1	287.293,284 396.280,915	15.176

** Lungimile segmentelor sunt determinate în planul de proiecție Stereo 70 și sunt rotunjite la 1 milimetru.

*** Distanța dintre puncte este formată din segmente cumulate ce sunt mai mici decât valoarea 1 milimetru.

**DATE DESPRE IMOBILUL NR. 1476**

Oficiul de Cadastru și Publicitate Imobiliară CARAS-SEVERIN
Biroul de Cadastru și Publicitate Imobiliară Caransebes

A. Partea I. Descrierea imobilului

TEREN Extravilan

Nr. CF vechi:1133-Cuptoare

Adresa: Jud. Caraș-Severin

Nr. Crt	Nr cadastral Nr. topografic	Suprafața* (mp)	Observații / Referințe
A1		2.302	Sector cadastral:99 Teren neimprejmuit;

B. Partea II. Proprietari și acte

Inscrieri privitoare la dreptul de proprietate și alte drepturi reale	Referințe
1066 / 27/05/2023	
Act Notarial nr. 407, din 15/12/2004 emis de BNP Simescu Gheorghe (certificat de mostenitor);	
B1	A1
Intabulare, drept de PROPRIETATE, dobandit prin Succesiune, cota actuala 1/1	
1) GOANTA ION-CORNEL	

C. Partea III. SARCINI .

Inscrieri privind dezmembramintele dreptului de proprietate, drepturi reale de garanție și sarcini	Referințe
NU SUNT	

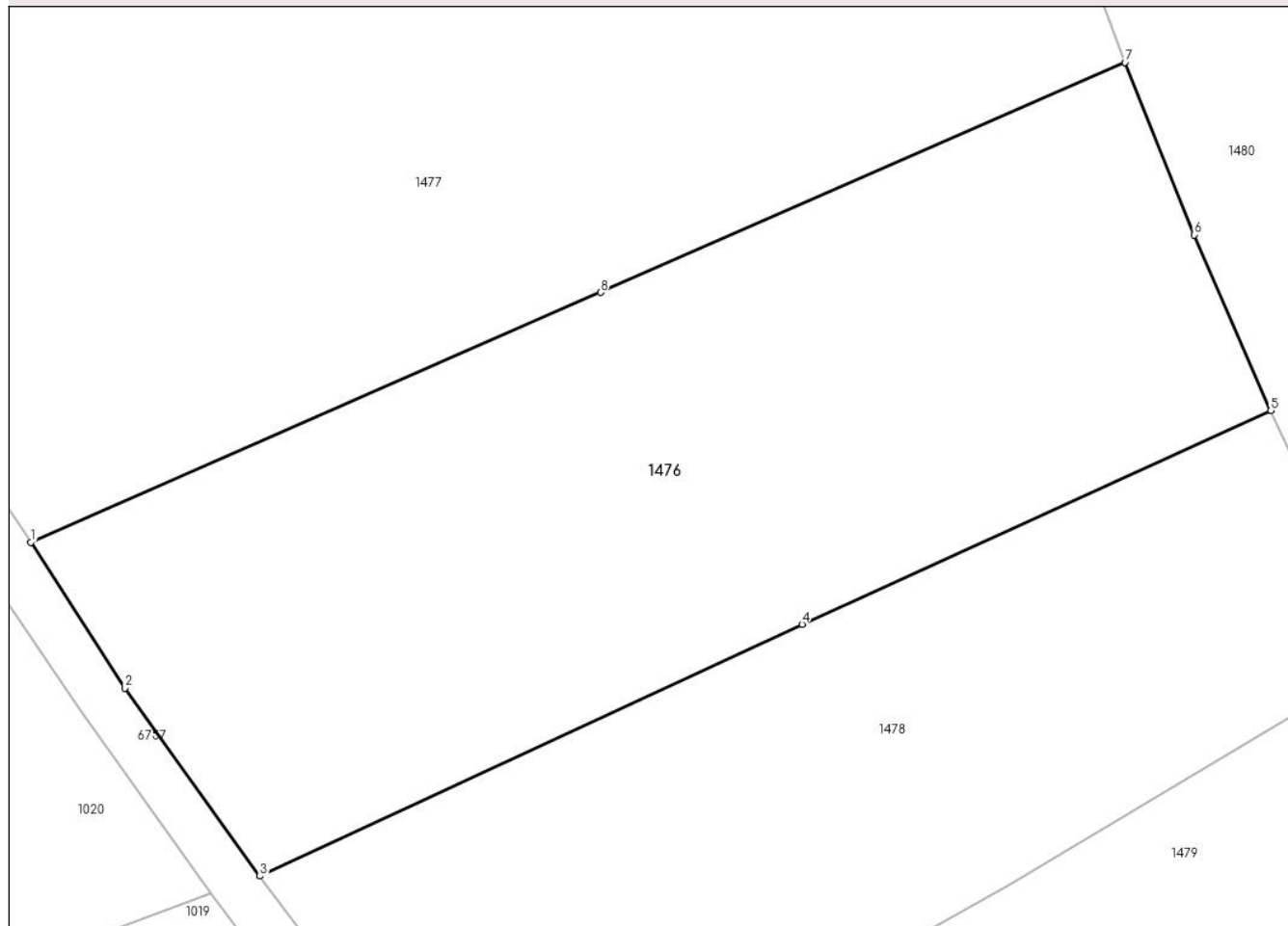
Anexa Nr. 1 La Partea I

Teren

Nr cadastral	Suprafața (mp)*	Observații / Referințe
	2.302	

* Suprafața este determinată în planul de proiecție Stereo 70.

DETALII LINIARE IMOBIL



Date referitoare la teren

Crt	Categorie folosință	Intra vilan	Suprafața (mp)	Tarla	Parcelă	Nr. topo	Observații / Referințe
1	faneata	NU	2.302	-	-	2	Dealul Truschiului, Nr. Cad. Partial 1232, din planul cadastral 1:2880, editia 1874 - Cuptoare

Lungime Segmente

1) Valorile lungimilor segmentelor sunt obținute din proiecție în plan.

Punct început	X / Y	Punct sfârșit	X / Y	Lungime segment (** (m)
1	287.224,114 396.197,128	2	287.230,888 396.186,658	12.47
2	287.230,888 396.186,658	3	287.240,562 396.173,169	16.6
3	287.240,562 396.173,169	4	287.279,476 396.191,235	42.903
4	287.279,476 396.191,235	5	287.313,131 396.206,581	36.988
5	287.313,131 396.206,581	6	287.307,634 396.219,184	13.751

Punct început	X / Y	Punct sfârșit	X / Y	Lungime segment (** (m)
6	287.307,634 396.219,184	7	287.302,668 396.231,567	13.342
7	287.302,668 396.231,567	8	287.265,009 396.215,055	41.12
8	287.265,009 396.215,055	1	287.224,114 396.197,128	44.652

** Lungimile segmentelor sunt determinate în planul de proiecție Stereo 70 și sunt rotunjite la 1 milimetru.

*** Distanța dintre puncte este formată din segmente cumulate ce sunt mai mici decât valoarea 1 milimetru.

**DATE DESPRE IMOBILUL NR. 1477**

Oficiul de Cadastru și Publicitate Imobiliară CARAS-SEVERIN
Biroul de Cadastru și Publicitate Imobiliară Caransebes

A. Partea I. Descrierea imobilului

TEREN Extravilan

Adresa: Jud. Caraș-Severin

Nr. Crt	Nr cadastral Nr. topografic	Suprafața* (mp)	Observații / Referințe
A1		3.230	Sector cadastral:99 Teren neimprijmit;

B. Partea II. Proprietari și acte

Inscrieri privitoare la dreptul de proprietate și alte drepturi reale		Referințe
1052 / 25/05/2023		
Act Normativ nr. 7, din 13/03/1996 emis de Parlamentul Romaniei;		
B1	Intabulare, drept de PROPRIETATE, dobandit prin Lege, cota actuala 1/1 1) NEIDENTIFICAT NEIDENTIFICAT	A1
Act Normativ nr. 7, din 13/03/1996 emis de Parlamentul Romaniei (Adeverinta nr. 2356/23.05.2022, emisa de Primaria Comunei Cornea);		
B2	Se noteaza posesia factica in favoarea lui 1) LORINT IACOB-DOREL	A1

C. Partea III. SARCINI .

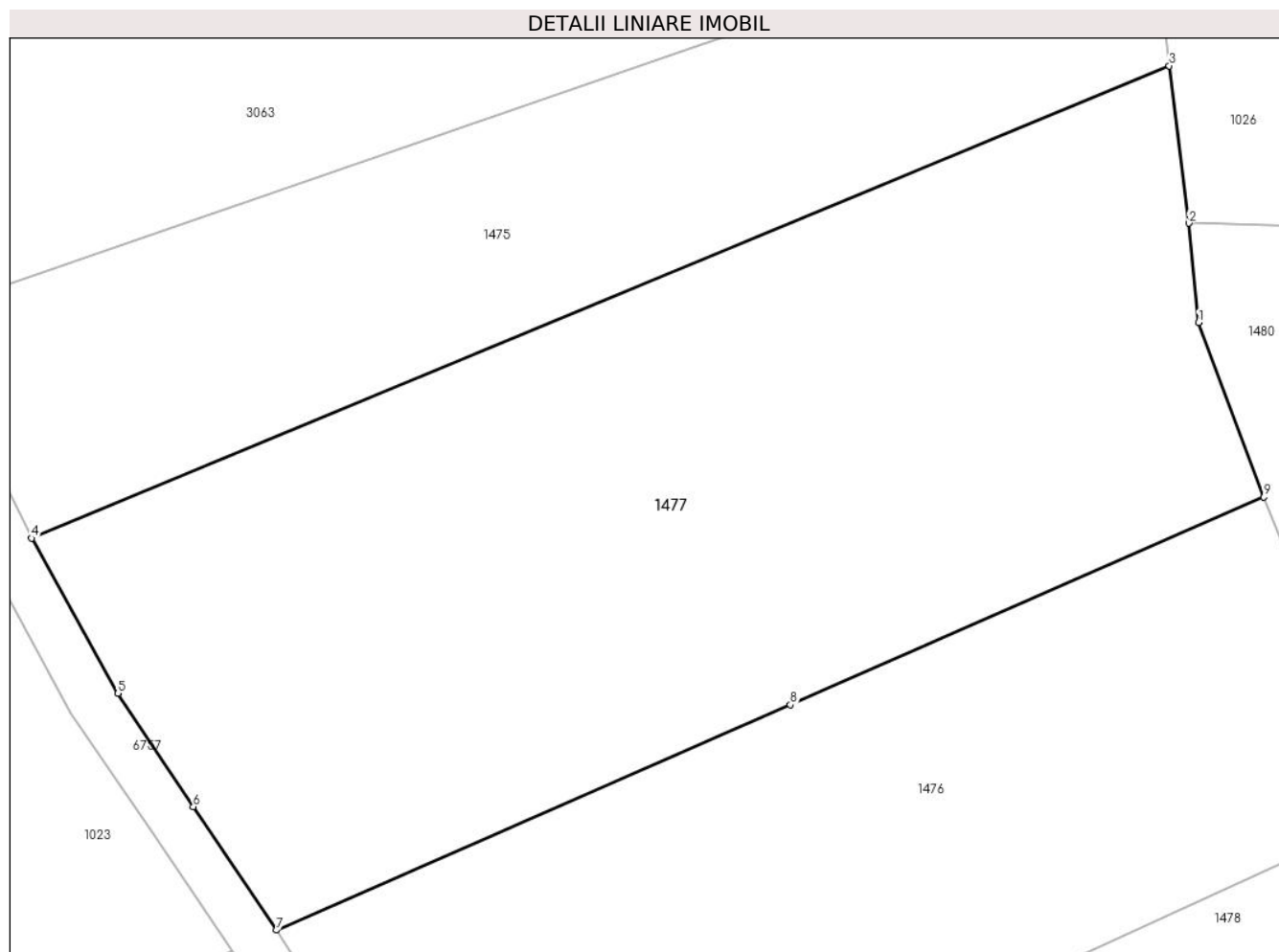
Inscrieri privind dezmembramintele dreptului de proprietate, drepturi reale de garanție și sarcini	Referințe
NU SUNT	

Anexa Nr. 1 La Partea I

Teren

Nr cadastral	Suprafața (mp)*	Observații / Referințe
	3.230	

* Suprafața este determinată în planul de proiecție Stereo 70.



Date referitoare la teren

Crt	Categorie folosință	Intravilan	Suprafața (mp)	Tarla	Parcelă	Nr. topo	Observații / Referințe
1	faneata	NU	3.230	-	-	-	Dealul Truschiului, Nr. Cad. Partial 1231: Partial 1232, din planul cadastral 1:2880, editia 1874 - Cuptoare

Lungime Segmente

1) Valorile lungimilor segmentelor sunt obținute din proiecție în plan.

Punct început	X / Y	Punct sfârșit	X / Y	Lungime segment (** (m))
1	287.297,489 396.245,435	2	287.296,697 396.253,335	7.939
2	287.296,697 396.253,335	3	287.295,148 396.265,854	12.615
3	287.295,148 396.265,854	4	287.204,65 396.228,298	97.981
4	287.204,65 396.228,298	5	287.211,515 396.215,957	14.122

Punct început	X / Y	Punct sfârșit	X / Y	Lungime segment (** (m)
5	287.211,515 396.215,957	6	287.217,507 396.206,941	10.826
6	287.217,507 396.206,941	7	287.224,114 396.197,128	11.83
7	287.224,114 396.197,128	8	287.265,009 396.215,055	44.652
8	287.265,009 396.215,055	9	287.302,668 396.231,567	41.12
9	287.302,668 396.231,567	1	287.297,489 396.245,435	14.803

** Lungimile segmentelor sunt determinate în planul de proiecție Stereo 70 și sunt rotunjite la 1 milimetru.

*** Distanța dintre puncte este formată din segmente cumulate ce sunt mai mici decât valoarea 1 milimetru.

**DATE DESPRE IMOBILUL NR. 1478**

Oficiul de Cadastru și Publicitate Imobiliară CARAS-SEVERIN
Biroul de Cadastru și Publicitate Imobiliară Caransebes

A. Partea I. Descrierea imobilului

TEREN Extravilan

Nr. CF vechi:1566-Cuptoare

Adresa: Jud. Caraș-Severin

Nr. Crt	Nr cadastral Nr. topografic	Suprafața* (mp)	Observații / Referințe
A1		1.812	Sector cadastral:99 Teren neimprejmuit;

B. Partea II. Proprietari și acte

Inscrieri privitoare la dreptul de proprietate și alte drepturi reale	Referințe
1097 / 11/05/1993	
Act Notarial nr. 1915, din 11/05/1993 emis de Notariat Caransebes (contract de schimb);	
B1	A1
Intabulare, drept de PROPRIETATE, dobândit prin Conventie, cota actuala 1/1	
1) SATUL CUPTOARE, CIF:99999999999999	

C. Partea III. SARCINI .

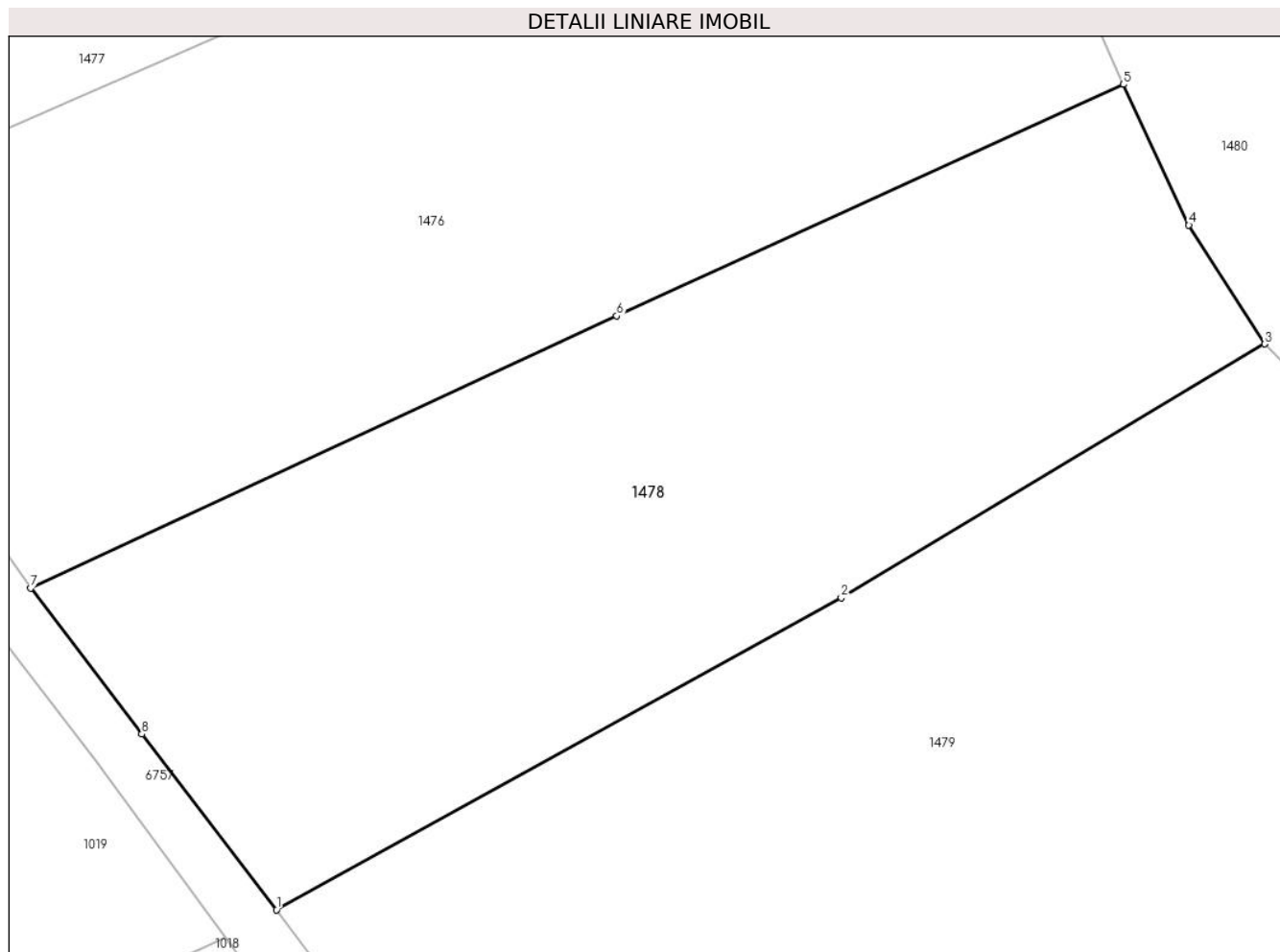
Inscrieri privind dezmembramintele dreptului de proprietate, drepturi reale de garanție și sarcini	Referințe
NU SUNT	

Anexa Nr. 1 La Partea I

Teren

Nr cadastral	Suprafața (mp)*	Observații / Referințe
	1.812	

* Suprafața este determinată în planul de proiecție Stereo 70.



Date referitoare la teren

Crt	Categorie folosință	Intravilan	Suprafața (mp)	Tarla	Parcelă	Nr. topo	Observații / Referințe
1	faneata	NU	1.812	-	-	3	Dealul Truschiului, Nr. Cad. 1235, din planul cadastral 1:2880, editia 1874 - Cuptoare

Lungime Segmente

1) Valorile lungimilor segmentelor sunt obținute din proiecție în plan.

Punct început	X / Y	Punct sfârșit	X / Y	Lungime segment (** (m)
1	287.256,891 396.151,844	2	287.294,397 396.172,528	42.831
2	287.294,397 396.172,528	3	287.322,518 396.189,366	32.776
3	287.322,518 396.189,366	4	287.317,478 396.197,26	9.366
4	287.317,478 396.197,26	5	287.313,131 396.206,581	10.284
5	287.313,131 396.206,581	6	287.279,476 396.191,235	36.988

Punct început	X / Y	Punct sfârșit	X / Y	Lungime segment (** (m)
6	287.279,476 396.191,235	7	287.240,562 396.173,169	42.903
7	287.240,562 396.173,169	8	287.247,933 396.163,487	12.168
8	287.247,933 396.163,487	1	287.256,891 396.151,844	14.69

** Lungimile segmentelor sunt determinate în planul de proiecție Stereo 70 și sunt rotunjite la 1 milimetru.

*** Distanța dintre puncte este formată din segmente cumulate ce sunt mai mici decât valoarea 1 milimetru.

**DATE DESPRE IMOBILUL NR. 1479**

Oficiul de Cadastru și Publicitate Imobiliară CARAS-SEVERIN
Biroul de Cadastru și Publicitate Imobiliară Caransebes

A. Partea I. Descrierea imobilului

TEREN Extravilan

Adresa: Jud. Caraș-Severin

Nr. Crt	Nr cadastral Nr. topografic	Suprafața* (mp)	Observații / Referințe
A1		4.808	Sector cadastral:99 Teren neimprijmit;

B. Partea II. Proprietari și acte

Inscrieri privitoare la dreptul de proprietate și alte drepturi reale		Referințe
1051 / 25/05/2023		
Act Normativ nr. 7, din 13/03/1996 emis de Parlamentul Romaniei;		
B1	Intabulare, drept de PROPRIETATE, dobandit prin Lege, cota actuala 1/1 1) NEIDENTIFICAT NEIDENTIFICAT	A1
Act Normativ nr. 7, din 13/03/1996 emis de Parlamentul Romaniei (Adeverinta nr. 2355/23.05.2023, emisa de Primaria Comunei Cornea);		
B2	Se noteaza posesia factica in favoarea lui 1) JURESCU MARIA	A1

C. Partea III. SARCINI .

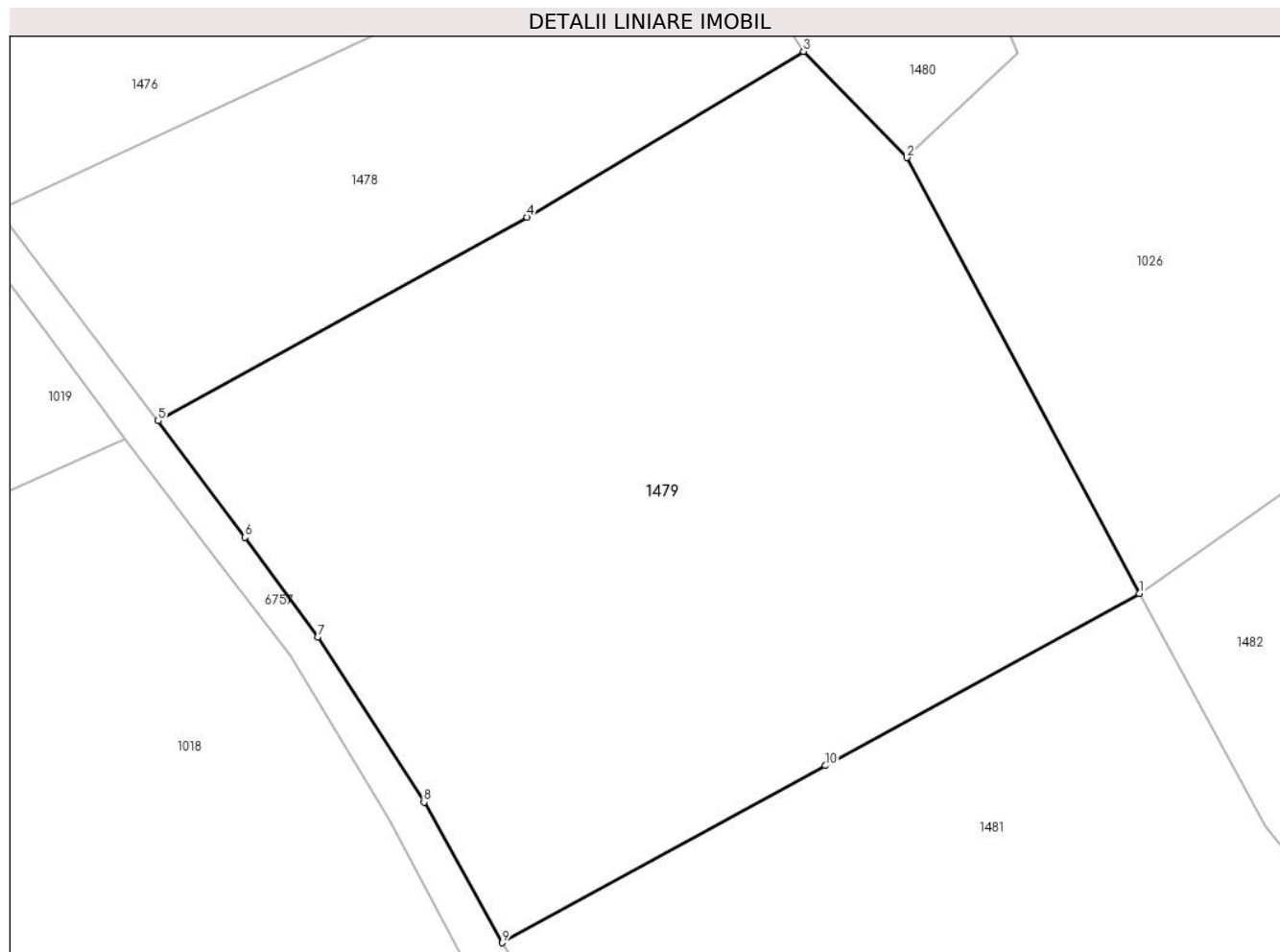
Inscrieri privind dezmembramintele dreptului de proprietate, drepturi reale de garanție și sarcini	Referințe
NU SUNT	

Anexa Nr. 1 La Partea I

Teren

Nr cadastral	Suprafața (mp)*	Observații / Referințe
	4.808	

* Suprafața este determinată în planul de proiecție Stereo 70.



Date referitoare la teren

Crt	Categorie folosință	Intravilan	Suprafața (mp)	Tarla	Parcelă	Nr. topo	Observații / Referințe
1	faneata	NU	4.808	-	-	-	Dealul Truschiului, Nr. Cad. 1236; 1239, din planul cadastral 1:2880, editia 1874 - Cuptoare

Lungime Segmente

1) Valorile lungimilor segmentelor sunt obținute din proiecție în plan.

Punct început	X / Y	Punct sfârșit	X / Y	Lungime segment (** (m)
1	287.356,648 396.134,316	2	287.333,034 396.178,588	50.176
2	287.333,034 396.178,588	3	287.322,518 396.189,366	15.058
3	287.322,518 396.189,366	4	287.294,397 396.172,528	32.776
4	287.294,397 396.172,528	5	287.256,891 396.151,844	42.831
5	287.256,891 396.151,844	6	287.265,691 396.140,009	14.748

Punct început	X / Y	Punct sfârșit	X / Y	Lungime segment (** (m)
6	287.265,691 396.140,009	7	287.273,144 396.129,9	12.56
7	287.273,144 396.129,9	8	287.283,924 396.113,13	19.935
8	287.283,924 396.113,13	9	287.291,901 396.098,834	16.372
9	287.291,901 396.098,834	10	287.324,741 396.116,821	37.443
10	287.324,741 396.116,821	1	287.356,648 396.134,316	36.389

** Lungimile segmentelor sunt determinate în planul de proiecție Stereo 70 și sunt rotunjite la 1 milimetru.

*** Distanța dintre puncte este formată din segmente cumulate ce sunt mai mici decât valoarea 1 milimetru.

**DATE DESPRE IMOBILUL NR. 1480**

Oficiul de Cadastru și Publicitate Imobiliară CARAS-SEVERIN
Biroul de Cadastru și Publicitate Imobiliară Caransebes

A. Partea I. Descrierea imobilului

TEREN Extravilan

Adresa: Jud. Caraș-Severin

Nr. Crt	Nr cadastral Nr. topografic	Suprafața* (mp)	Observații / Referințe
A1		1.613	Sector cadastral:99 Teren neimprejmuit;

B. Partea II. Proprietari și acte

Inscrieri privitoare la dreptul de proprietate și alte drepturi reale		Referințe
1054 / 25/05/2023		
Act Normativ nr. 7, din 13/03/1996 emis de Parlamentul Romaniei (Art.13, Al.15);		
B1	Inscrierea provizorie, drept de PROPRIETATE, dobandit prin Lege, cota actuala 1/1 1) COMUNA CORNEA, CIF:3227734, Proprietar Neidentificat	A1

C. Partea III. SARCINI .

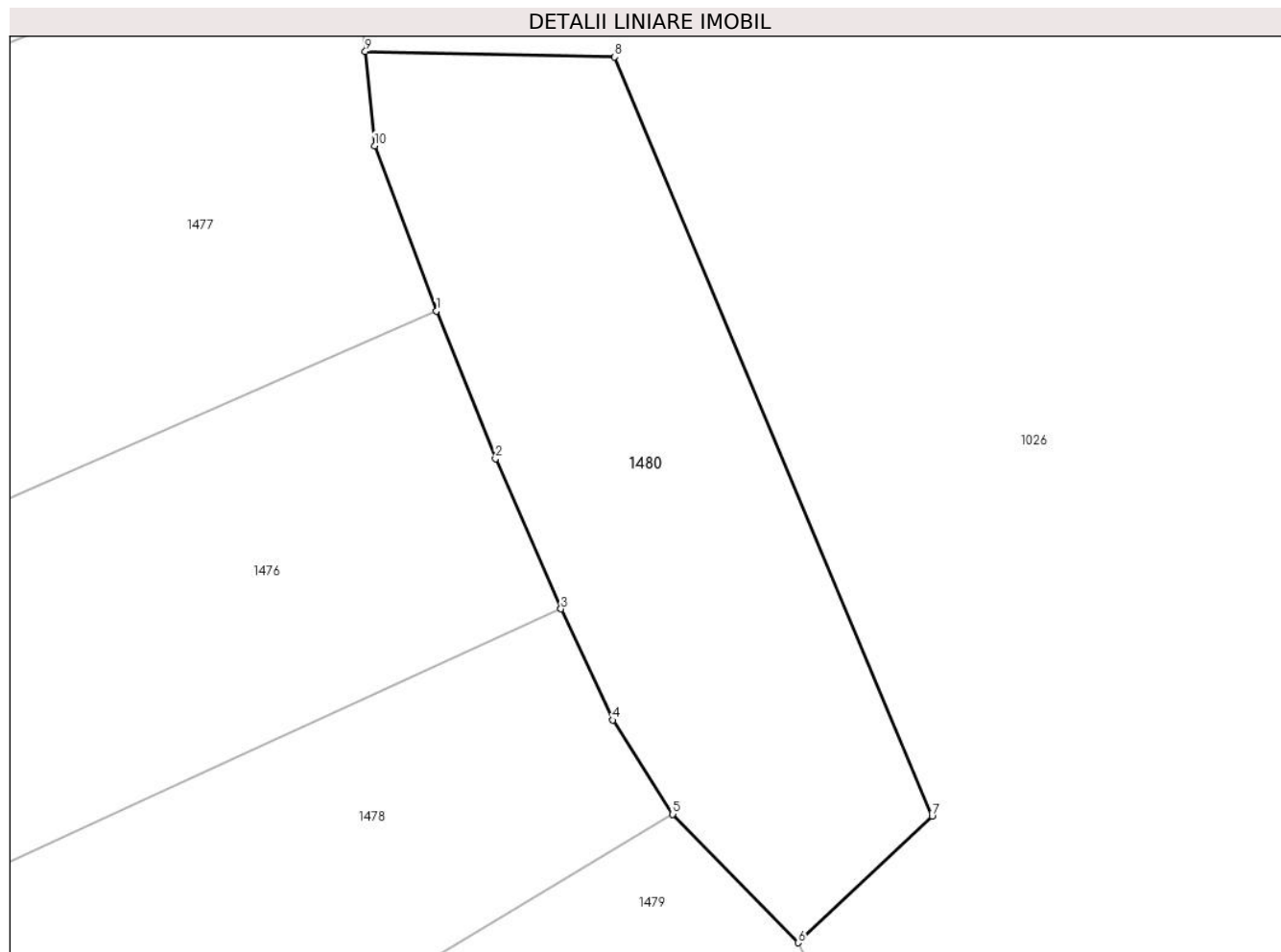
Inscrieri privind dezmembramintele dreptului de proprietate, drepturi reale de garanție și sarcini	Referințe
NU SUNT	

Anexa Nr. 1 La Partea I

Teren

Nr cadastral	Suprafața (mp)*	Observații / Referințe
	1.613	

* Suprafața este determinată în planul de proiecție Stereo 70.



Date referitoare la teren

Crt	Categorie folosință	Intravilan	Suprafața (mp)	Tarla	Parcelă	Nr. topo	Observații / Referințe
1	faneata	NU	1.613	-	-	-	Dealul Truschiului, Nr. Cad. 1246, din planul cadastral 1:2880, editia 1874 - Cuptoare

Lungime Segmente

1) Valorile lungimilor segmentelor sunt obținute din proiecție în plan.

Punct început	X / Y	Punct sfârșit	X / Y	Lungime segment (** (m)
1	287.302,668 396.231,567	2	287.307,634 396.219,184	13.342
2	287.307,634 396.219,184	3	287.313,131 396.206,581	13.751
3	287.313,131 396.206,581	4	287.317,478 396.197,26	10.284
4	287.317,478 396.197,26	5	287.322,518 396.189,366	9.366
5	287.322,518 396.189,366	6	287.333,034 396.178,588	15.058

Punct început	X / Y	Punct sfârșit	X / Y	Lungime segment (** (m)
6	287.333,034 396.178,588	7	287.344,29 396.189,213	15.479
7	287.344,29 396.189,213	8	287.317,649 396.252,867	69.004
8	287.317,649 396.252,867	9	287.296,697 396.253,335	20.957
9	287.296,697 396.253,335	10	287.297,489 396.245,435	7.939
10	287.297,489 396.245,435	1	287.302,668 396.231,567	14.803

** Lungimile segmentelor sunt determinate în planul de proiecție Stereo 70 și sunt rotunjite la 1 milimetru.

*** Distanța dintre puncte este formată din segmente cumulate ce sunt mai mici decât valoarea 1 milimetru.

**DATE DESPRE IMOBILUL NR. 1481**

Oficiul de Cadastru și Publicitate Imobiliară CARAS-SEVERIN
Biroul de Cadastru și Publicitate Imobiliară Caransebes

A. Partea I. Descrierea imobilului

TEREN Extravilan

Adresa: Jud. Caraș-Severin

Nr. Crt	Nr cadastral Nr. topografic	Suprafața* (mp)	Observații / Referințe
A1		3.187	Sector cadastral:99 Teren neimprijmit;

B. Partea II. Proprietari și acte

Inscrieri privitoare la dreptul de proprietate și alte drepturi reale	Referințe
1049 / 25/05/2023	
Act Normativ nr. 7, din 13/03/1996 emis de Parlamentul Romaniei;	
B1	A1
Intabulare, drept de PROPRIETATE, dobandit prin Lege, cota actuala 1/1 1) NEIDENTIFICAT NEIDENTIFICAT	
Act Normativ nr. 7, din 13/03/1996 emis de Parlamentul Romaniei (Adeverinta nr. 2354/23.03.2023, emisa de Primaria Comunei Cornea);	
B2	A1
Se noteaza posesia factica in favoarea lui 1) CRISTESCU ILINCA	

C. Partea III. SARCINI .

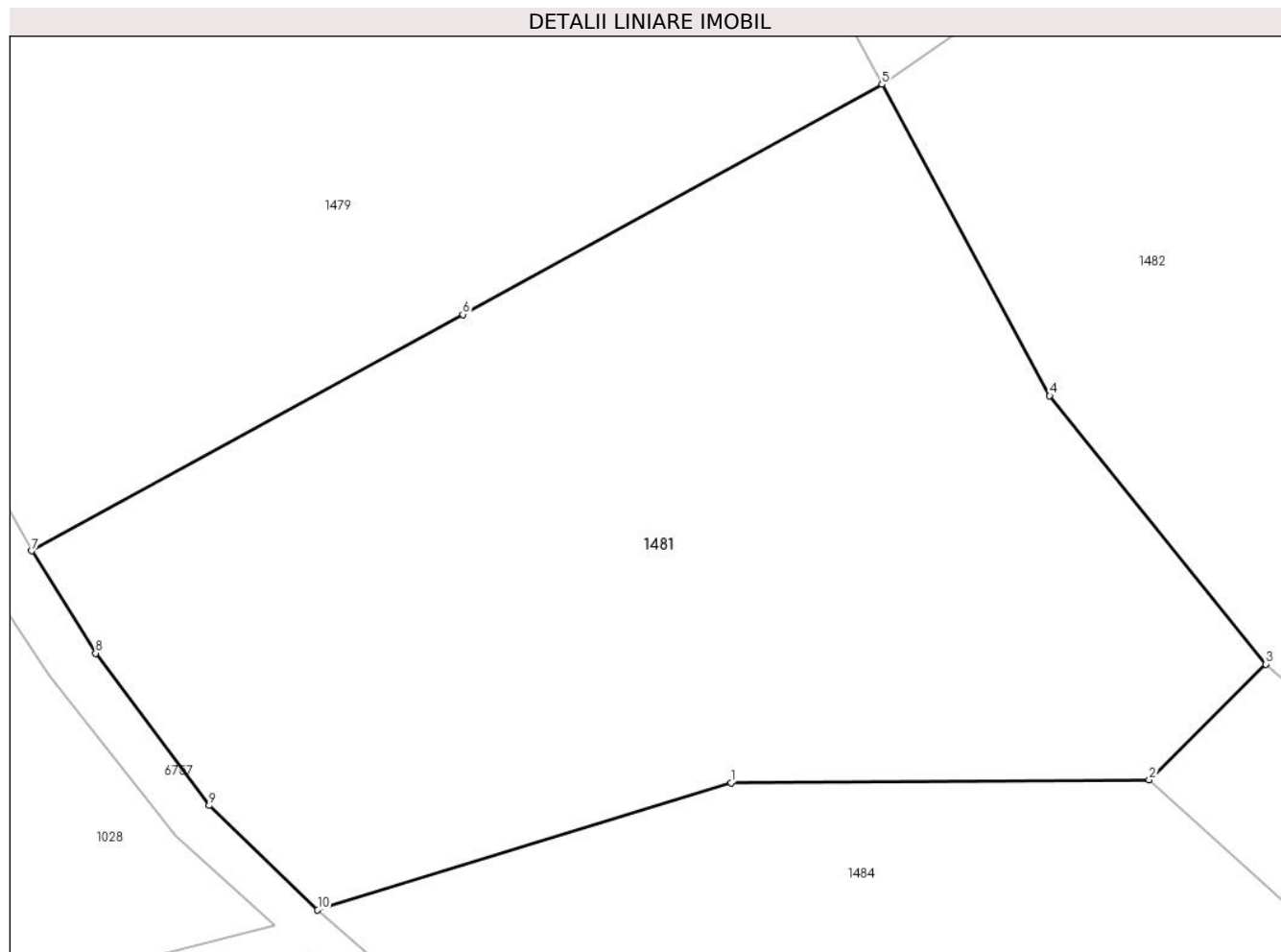
Inscrieri privind dezmembramintele dreptului de proprietate, drepturi reale de garanție și sarcini	Referințe
NU SUNT	

Anexa Nr. 1 La Partea I

Teren

Nr cadastral	Suprafața (mp)*	Observații / Referințe
	3.187	

* Suprafața este determinată în planul de proiecție Stereo 70.



Date referitoare la teren

Crt	Categorie folosință	Intravilan	Suprafața (mp)	Tarla	Parcelă	Nr. topo	Observații / Referințe
1	faneata	NU	3.187	-	-	-	Dealul Truschiului, Nr. Cad. 1241, din planul cadastral 1:2880, editia 1874 - Cuptoare

Lungime Segmente

1) Valorile lungimilor segmentelor sunt obținute din proiecție în plan.

Punct început	X / Y	Punct sfârșit	X / Y	Lungime segment (** (m)
1	287.345,154 396.081,187	2	287.376,995 396.081,41	31.841
2	287.376,995 396.081,41	3	287.385,879 396.090,22	12.512
3	287.385,879 396.090,22	4	287.369,432 396.110,631	26.213
4	287.369,432 396.110,631	5	287.356,648 396.134,316	26.915
5	287.356,648 396.134,316	6	287.324,741 396.116,821	36.389

Punct început	X / Y	Punct sfârșit	X / Y	Lungime segment (** (m)
6	287.324,741 396.116,821	7	287.291,901 396.098,834	37.443
7	287.291,901 396.098,834	8	287.296,768 396.091,046	9.183
8	287.296,768 396.091,046	9	287.305,415 396.079,47	14.449
9	287.305,415 396.079,47	10	287.313,681 396.071,538	11.456
10	287.313,681 396.071,538	1	287.345,154 396.081,187	32.919

** Lungimile segmentelor sunt determinate în planul de proiecție Stereo 70 și sunt rotunjite la 1 milimetru.

*** Distanța dintre puncte este formată din segmente cumulate ce sunt mai mici decât valoarea 1 milimetru.

**DATE DESPRE IMOBILUL NR. 1482**

Oficiul de Cadastru și Publicitate Imobiliară CARAS-SEVERIN
Biroul de Cadastru și Publicitate Imobiliară Caransebes

A. Partea I. Descrierea imobilului

TEREN Extravilan

Nr. CF vechi:40-Cuptoare

Adresa: Jud. Caraș-Severin

Nr. Crt	Nr cadastral Nr. topografic	Suprafața* (mp)	Observații / Referințe
A1		5.939	Sector cadastral:99 Teren neimprejmuit;

B. Partea II. Proprietari și acte

Inscrieri privitoare la dreptul de proprietate și alte drepturi reale	Referințe
1050 / 25/05/2023	
Act Normativ nr. 7, din 13/03/1996 emis de Parlamentul Romaniei (Art.13, Al.15);	
B1	Inscrierea provizorie, drept de PROPRIETATE, dobandit prin Lege, cota actuala 1/1
	1) COMUNA CORNEA , CIF:3227734, Proprietar Neidentificat

C. Partea III. SARCINI .

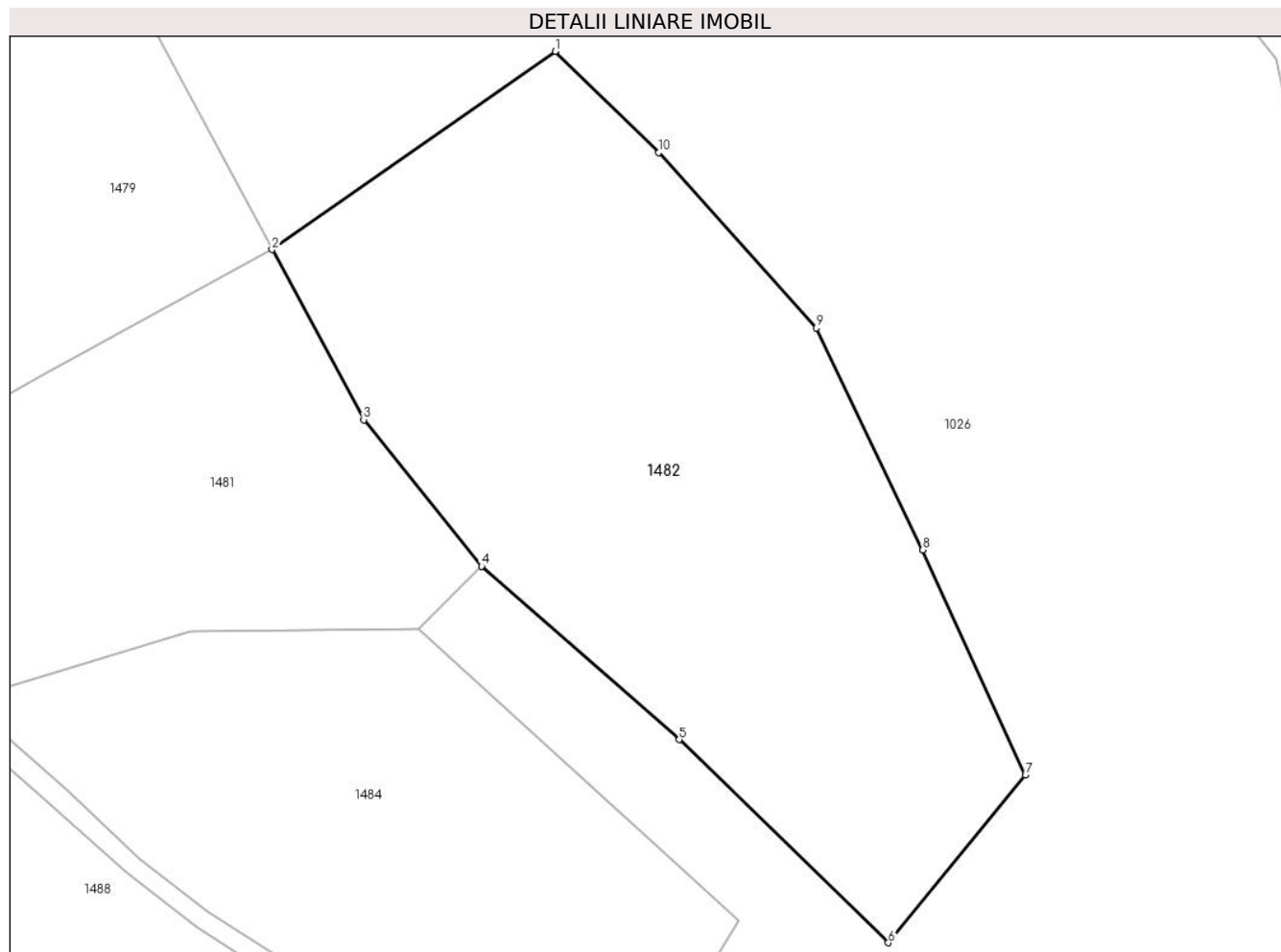
Inscrieri privind dezmembramintele dreptului de proprietate, drepturi reale de garanție și sarcini	Referințe
NU SUNT	

Anexa Nr. 1 La Partea I

Teren

Nr cadastral	Suprafața (mp)*	Observații / Referințe
	5.939	

* Suprafața este determinată în planul de proiecție Stereo 70.



Date referitoare la teren

Crt	Categorie folosință	Intravilan	Suprafața (mp)	Tarla	Parcelă	Nr. topo	Observații / Referințe
1	faneata	NU	5.939	-	-	20	Dealul Truschiului, Nr. Cad. 1242; 1243; 1244, din planul cadastral 1: 2880 editia 1874 - Cuptoare

Lungime Segmente

1) Valorile lungimilor segmentelor sunt obținute din proiecție în plan.

Punct început	X / Y	Punct sfârșit	X / Y	Lungime segment (** (m)
1	287.396,12 396.161,932	2	287.356,648 396.134,316	48.173
2	287.356,648 396.134,316	3	287.369,432 396.110,631	26.915
3	287.369,432 396.110,631	4	287.385,879 396.090,22	26.213
4	287.385,879 396.090,22	5	287.413,443 396.066,051	36.659
5	287.413,443 396.066,051	6	287.442,584 396.037,757	40.617

Punct început	X / Y	Punct sfârșit	X / Y	Lungime segment (** (m)
6	287.442,584 396.037,757	7	287.461,707 396.061,106	30.18
7	287.461,707 396.061,106	8	287.447,396 396.092,471	34.476
8	287.447,396 396.092,471	9	287.432,556 396.123,423	34.326
9	287.432,556 396.123,423	10	287.410,604 396.147,832	32.828
10	287.410,604 396.147,832	1	287.396,12 396.161,932	20.214

** Lungimile segmentelor sunt determinate în planul de proiecție Stereo 70 și sunt rotunjite la 1 milimetru.

*** Distanța dintre puncte este formată din segmente cumulate ce sunt mai mici decât valoarea 1 milimetru.

**DATE DESPRE IMOBILUL NR. 1483**

Oficiul de Cadastru și Publicitate Imobiliară CARAS-SEVERIN
Biroul de Cadastru și Publicitate Imobiliară Caransebes

A. Partea I. Descrierea imobilului

TEREN Extravilan

Nr. CF vechi:560-Cornea

Adresa: Jud. Caraș-Severin

Nr. Crt	Nr cadastral Nr. topografic	Suprafața* (mp)	Observații / Referințe
A1	30143	57.000	Sector cadastral:10 Teren neimprejmuit;

B. Partea II. Proprietari și acte

Inscrieri privitoare la dreptul de proprietate și alte drepturi reale	Referințe
4250 / 22/02/2011	
Act Administrativ nr. 8, din 11/02/2011 emis de Consiliul Local Cornea;	
B1	A1
Intabulare, drept de PROPRIETATE în seria rangului - din CF Vechi, dobandit prin Lege, cota actuala 1/1 1) COMUNA CORNEA, CIF:3227734	

C. Partea III. SARCINI .

Inscrieri privind dezmembramintele dreptului de proprietate, drepturi reale de garanție și sarcini	Referințe
NU SUNT	

Anexa Nr. 1 La Partea I

Teren

Nr cadastral	Suprafața (mp)*	Observații / Referințe
30143	57.000	

* Suprafața este determinată în planul de proiecție Stereo 70.

DETALII LINIARE IMOBIL



Date referitoare la teren

Crt	Categorie folosință	Intravilan	Suprafața (mp)	Tarla	Parcelă	Nr. topo	Observații / Referințe
1	pasune	NU	57.000	-	-	-	Cracu Dobroslavii, Nr. Cad. Partial 394, din planul cadastral 1:2880, editia 1874 - Cuptoare

Lungime Segmente

1) Valorile lungimilor segmentelor sunt obținute din proiecție în plan.

Punct început	X / Y	Punct sfârșit	X / Y	Lungime segment
1	287.900,94 393.042,422	2	287.898,514 393.044,988	3.531
4	287.795,829 393.028,555	5	287.734,556 392.953,929	96.558
7	287.655,784 392.917,8	8	287.590,311 392.877,647	76.805
10	287.507,684 392.839,727	11	287.443,989 392.829,29	64.545
13	287.341,022 392.799,275	14	287.238,022 392.755,83	111.788
2	287.898,514 393.044,988	3	287.886,31 393.066,513	24.744
5	287.734,556 392.953,929	6	287.708,798 392.942,121	28.335
8	287.590,311 392.877,647	9	287.558,102 392.871,637	32.764
11	287.443,989 392.829,29	12	287.396,071 392.806,343	53.129
14	287.238,022 392.755,83	15	287.164,53 392.748,66	73.841
3	287.886,31 393.066,513	4	287.795,829 393.028,555	98.12
6	287.708,798 392.942,121	7	287.655,784 392.917,8	58.326
9	287.558,102 392.871,637	10	287.507,684 392.839,727	59.668
12	287.396,071 392.806,343	13	287.341,022 392.799,275	55.501
15	287.164,53 392.748,66	16	287.169,343 392.715,161	33.843

Punct început	X / Y	Punct sfârșit	X / Y	Lungime segment	Punct început	X / Y	Punct sfârșit	X / Y	Lungime segment	Punct început	X / Y	Punct sfârșit	X / Y	Lungime segment
16	287.169,343 392.715,161	17	287.208,457 392.694,205	44.374	17	287.208,457 392.694,205	18	287.213,251 392.675,247	19.555	18	287.213,251 392.675,247	19	287.210,752 392.655,905	19.503
19	287.210,752 392.655,905	20	287.209,676 392.648,548	7.435	20	287.209,676 392.648,548	21	287.206,106 392.623,957	24.849	21	287.206,106 392.623,957	22	287.205,522 392.581,523	42.438
22	287.205,522 392.581,523	23	287.219,454 392.598,129	21.676	23	287.219,454 392.598,129	24	287.222,18 392.623,209	25.228	24	287.222,18 392.623,209	25	287.248,987 392.628,662	27.356
25	287.248,987 392.628,662	26	287.263,799 392.681,367	54.747	26	287.263,799 392.681,367	27	287.313,233 392.697,996	52.156	27	287.313,233 392.697,996	28	287.321,626 392.716,556	20.369
28	287.321,626 392.716,556	29	287.337,768 392.717,442	16.166	29	287.337,768 392.717,442	30	287.411,01 392.745,521	78.44	30	287.411,01 392.745,521	31	287.419,915 392.734,89	13.868
31	287.419,915 392.734,89	32	287.472,166 392.720,895	54.093	32	287.472,166 392.720,895	33	287.514,12 392.754,172	53.549	33	287.514,12 392.754,172	34	287.561,778 392.755,546	47.678
34	287.561,778 392.755,546	35	287.570,791 392.774,888	21.339	35	287.570,791 392.774,888	36	287.626,865 392.776,396	56.094	36	287.626,865 392.776,396	37	287.611,98 392.821,998	47.97
37	287.611,98 392.821,998	38	287.650,2 392.844,071	44.136	38	287.650,2 392.844,071	39	287.693,122 392.868,859	49.565	39	287.693,122 392.868,859	40	287.708,378 392.881,762	19.981
40	287.708,378 392.881,762	41	287.723,572 392.894,567	19.87	41	287.723,572 392.894,567	42	287.738,198 392.906,876	19.116	42	287.738,198 392.906,876	43	287.754,716 392.920,943	21.696
43	287.754,716 392.920,943	44	287.768,199 392.935,986	20.201	44	287.768,199 392.935,986	45	287.786,852 392.958,926	29.566	45	287.786,852 392.958,926	46	287.789,909 392.963,474	5.48
46	287.789,909 392.963,474	47	287.795,636 392.969,34	8.198	47	287.795,636 392.969,34	48	287.807,344 392.980,336	16.062	48	287.807,344 392.980,336	49	287.819,814 392.994,354	18.762
49	287.819,814 392.994,354	50	287.836,608 393.007,261	21.181	50	287.836,608 393.007,261	51	287.856,915 393.019,474	23.697	51	287.856,915 393.019,474	52	287.869,961 393.022,668	13.431
52	287.869,961 393.022,668	53	287.883,585 393.024,339	13.726	53	287.883,585 393.024,339	1	287.900,94 393.042,422	25.064					

** Lungimile segmentelor sunt determinate în planul de proiecție Stereo 70 și sunt rotunjite la 1 milimetru.

*** Distanța dintre puncte este formată din segmente cumulate ce sunt mai mici decât valoarea 1 milimetru.

**DATE DESPRE IMOBILUL NR. 1484**

Oficiul de Cadastru și Publicitate Imobiliară CARAS-SEVERIN
Biroul de Cadastru și Publicitate Imobiliară Caransebes

A. Partea I. Descrierea imobilului

TEREN Extravilan

Adresa: Jud. Caraș-Severin

Nr. Crt	Nr cadastral Nr. topografic	Suprafața* (mp)	Observații / Referințe
A1		4.541	Sector cadastral:99 Teren neimpregmuit;

B. Partea II. Proprietari și acte

Inscrieri privitoare la dreptul de proprietate și alte drepturi reale		Referințe
1048 / 24/05/2023		
Act Normativ nr. 7, din 13/03/1996 emis de Parlamentul Romaniei (Art.13, Al.15);		
B1	Inscrierea provizorie, drept de PROPRIETATE, dobandit prin Lege, cota actuala 1/1 1) COMUNA CORNEA, CIF:3227734, Proprietar Neidentificat	A1

C. Partea III. SARCINI .

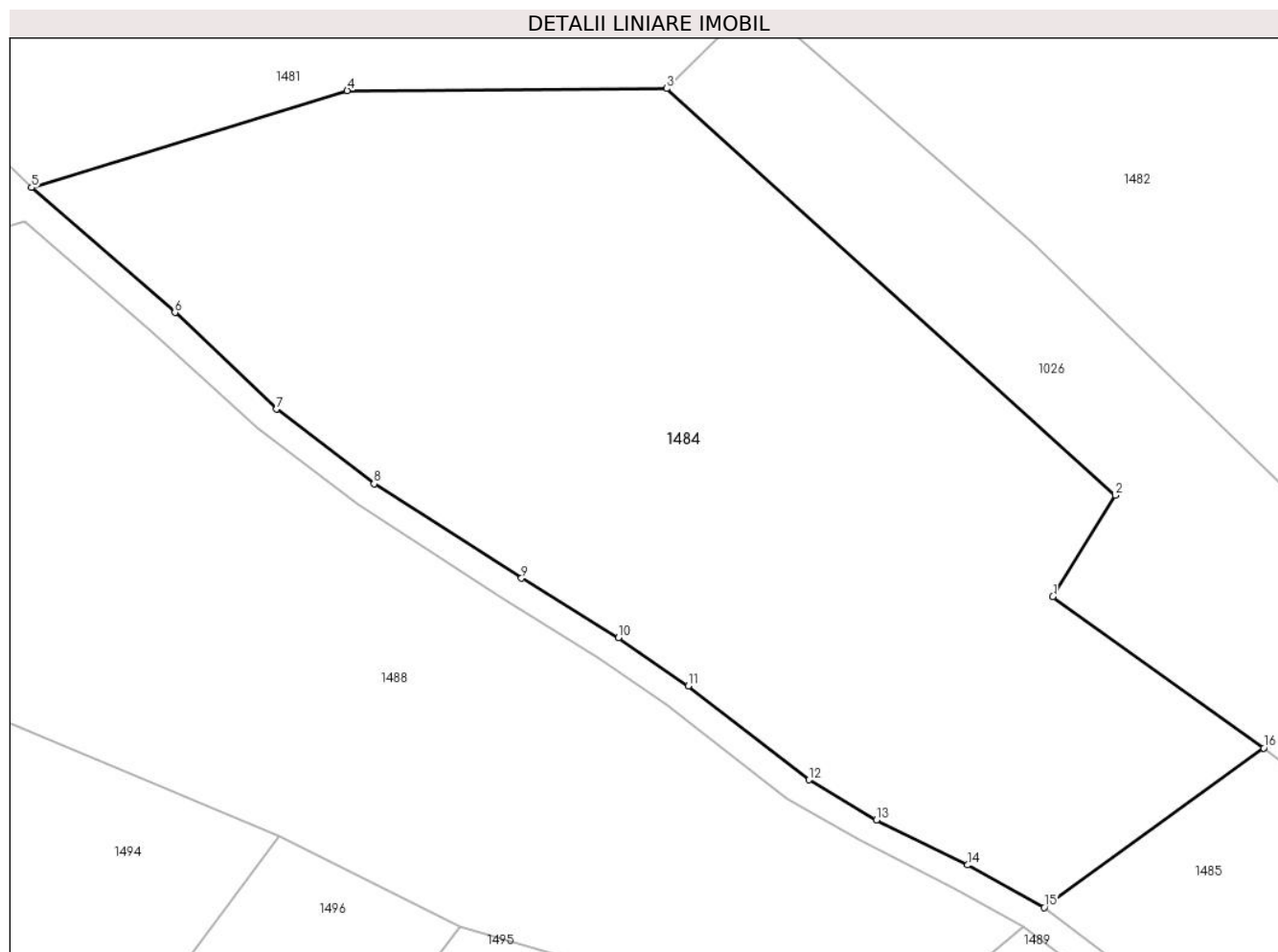
Inscrieri privind dezmembramintele dreptului de proprietate, drepturi reale de garanție și sarcini	Referințe
NU SUNT	

Anexa Nr. 1 La Partea I

Teren

Nr cadastral	Suprafața (mp)*	Observații / Referințe
	4.541	

* Suprafața este determinată în planul de proiecție Stereo 70.



Date referitoare la teren

Crt	Categorie folosință	Intravilan	Suprafața (mp)	Tarla	Parcelă	Nr. topo	Observații / Referințe
1	pasune	NU	4.541	-	-	-	Dealul Truschiului, Nr. Cad. 1248; Partial 1251, din planul cadastral 1: 2880, editia 1874 - Cuptoare

Lungime Segmente

1) Valorile lungimilor segmentelor sunt obținute din proiecție în plan.

Punct început	X / Y	Punct sfârșit	X / Y	Lungime segment (** (m)
1	287.415,508 396.030,782	2	287.421,716 396.040,888	11.861
2	287.421,716 396.040,888	3	287.376,995 396.081,41	60.349
3	287.376,995 396.081,41	4	287.345,154 396.081,187	31.841
4	287.345,154 396.081,187	5	287.313,681 396.071,538	32.919
5	287.313,681 396.071,538	6	287.327,965 396.059,089	18.948

Punct început	X / Y	Punct sfârşit	X / Y	Lungime segment (** (m)
6	287.327,965 396.059,089	7	287.338,1 396.049,453	13.984
7	287.338,1 396.049,453	8	287.347,828 396.042,015	12.246
8	287.347,828 396.042,015	9	287.362,526 396.032,608	17.451
9	287.362,526 396.032,608	10	287.372,171 396.026,672	11.325
10	287.372,171 396.026,672	11	287.379,17 396.021,895	8.473
11	287.379,17 396.021,895	12	287.391,195 396.012,526	15.244
12	287.391,195 396.012,526	13	287.397,9 396.008,527	7.807
13	287.397,9 396.008,527	14	287.407,003 396.004,037	10.15
14	287.407,003 396.004,037	15	287.414,636 395.999,804	8.729
15	287.414,636 395.999,804	16	287.436,526 396.015,691	27.047
16	287.436,526 396.015,691	1	287.415,508 396.030,782	25.875

** Lungimile segmentelor sunt determinate în planul de proiecţie Stereo 70 şi sunt rotunjite la 1 milimetru.

*** Distanţa dintre puncte este formată din segmente cumulate ce sunt mai mici decât valoarea 1 milimetru.

**DATE DESPRE IMOBILUL NR. 1485**

Oficiul de Cadastru și Publicitate Imobiliară CARAS-SEVERIN
Biroul de Cadastru și Publicitate Imobiliară Caransebes

A. Partea I. Descrierea imobilului

TEREN Extravilan

Adresa: Jud. Caraș-Severin

Nr. Crt	Nr cadastral Nr. topografic	Suprafața* (mp)	Observații / Referințe
A1		3.949	Sector cadastral:99 Teren neimprejmuit;

B. Partea II. Proprietari și acte

Inscrieri privitoare la dreptul de proprietate și alte drepturi reale		Referințe
1047 / 25/05/2023		
Act Normativ nr. 7, din 13/03/1996 emis de Parlamentul Romaniei (Art.13, Al.15);		
B1	Inscrierea provizorie, drept de PROPRIETATE, dobandit prin Lege, cota actuala 1/1 1) COMUNA CORNEA, CIF:3227734, Proprietar Neidentificat	A1

C. Partea III. SARCINI .

Inscrieri privind dezmembramintele dreptului de proprietate, drepturi reale de garanție și sarcini	Referințe
NU SUNT	

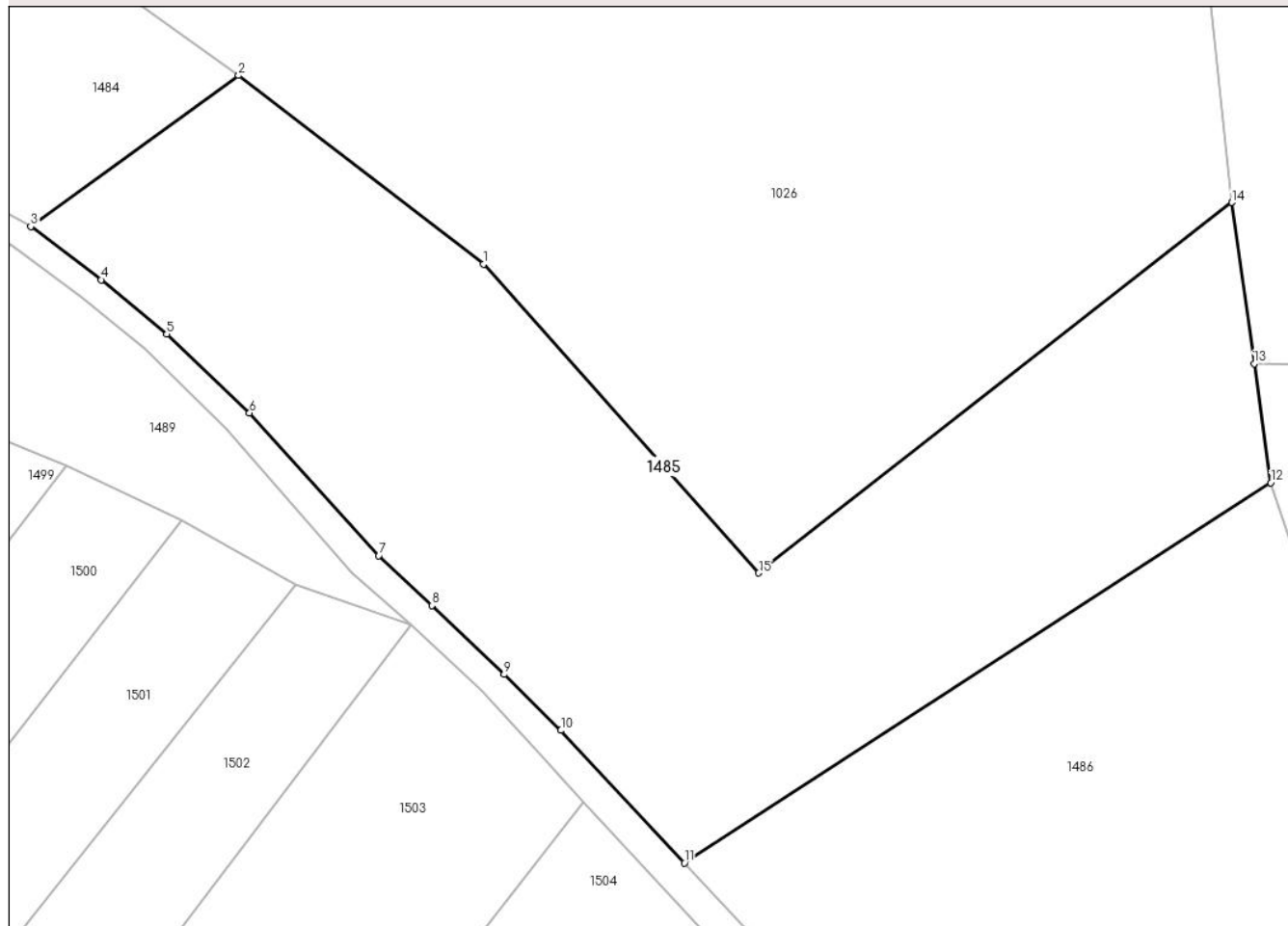
Anexa Nr. 1 La Partea I

Teren

Nr cadastral	Suprafața (mp)*	Observații / Referințe
	3.949	

* Suprafața este determinată în planul de proiecție Stereo 70.

DETALII LINIARE IMOBIL



Date referitoare la teren

Crt	Categorie folosință	Intravilan	Suprafața (mp)	Tarla	Parcelă	Nr. topo	Observații / Referințe
1	faneata	NU	3.949	-	-	-	Dealul Truschiului, Nr. Cad. Partial 1249; Partial 1251; Partial 1250, din planul cadastral 1:2880, editia 1874 - Cuptoare

Lungime Segmente

1) Valorile lungimilor segmentelor sunt obținute din proiecție în plan.

Punct început	X / Y	Punct sfârșit	X / Y	Lungime segment (** (m)
1	287.462,29 395.995,826	2	287.436,526 396.015,691	32.533
2	287.436,526 396.015,691	3	287.414,636 395.999,804	27.047
3	287.414,636 395.999,804	4	287.422,029 395.994,191	9.282
4	287.422,029 395.994,191	5	287.428,944 395.988,484	8.965

Punct început	X / Y	Punct sfârșit	X / Y	Lungime segment (** (m)
5	287.428,944 395.988,484	6	287.437,664 395.980,17	12.049
6	287.437,664 395.980,17	7	287.451,262 395.965,151	20.26
7	287.451,262 395.965,151	8	287.456,867 395.959,917	7.668
8	287.456,867 395.959,917	9	287.464,47 395.952,653	10.516
9	287.464,47 395.952,653	10	287.470,459 395.946,768	8.397
10	287.470,459 395.946,768	11	287.483,472 395.932,821	19.075
11	287.483,472 395.932,821	12	287.545,2 395.972,839	73.565
12	287.545,2 395.972,839	13	287.543,462 395.985,371	12.653
13	287.543,462 395.985,371	14	287.541,11 396.002,332	17.123
14	287.541,11 396.002,332	15	287.491,282 395.963,33	63.277
15	287.491,282 395.963,33	1	287.462,29 395.995,826	43.549

** Lungimile segmentelor sunt determinate în planul de proiecție Stereo 70 și sunt rotunjite la 1 milimetru.

*** Distanța dintre puncte este formată din segmente cumulate ce sunt mai mici decât valoarea 1 milimetru.

**DATE DESPRE IMOBILUL NR. 1486**

Oficiul de Cadastru și Publicitate Imobiliară CARAS-SEVERIN
Biroul de Cadastru și Publicitate Imobiliară Caransebes

A. Partea I. Descrierea imobilului

TEREN Extravilan

Adresa: Jud. Caraș-Severin

Nr. Crt	Nr cadastral Nr. topografic	Suprafața* (mp)	Observații / Referințe
A1		5.887	Sector cadastral:99 Teren neimprijmit;

B. Partea II. Proprietari și acte

Inscrieri privitoare la dreptul de proprietate și alte drepturi reale		Referințe
1046 / 25/05/2023		
Act Normativ nr. 7, din 13/03/1996 emis de Parlamentul Romaniei;		
B1	Intabulare, drept de PROPRIETATE, dobandit prin Lege, cota actuala 1/1 1) NEIDENTIFICAT NEIDENTIFICAT	A1
Act Normativ nr. 7, din 13/03/1996 emis de Parlamentul Romaniei (Adeverinta nr. 2352/23.05.2023, emisa de Primaria Comunei Cornea);		
B2	Se noteaza posesia factica in favoarea lui 1) JUCA MIHAI	A1

C. Partea III. SARCINI .

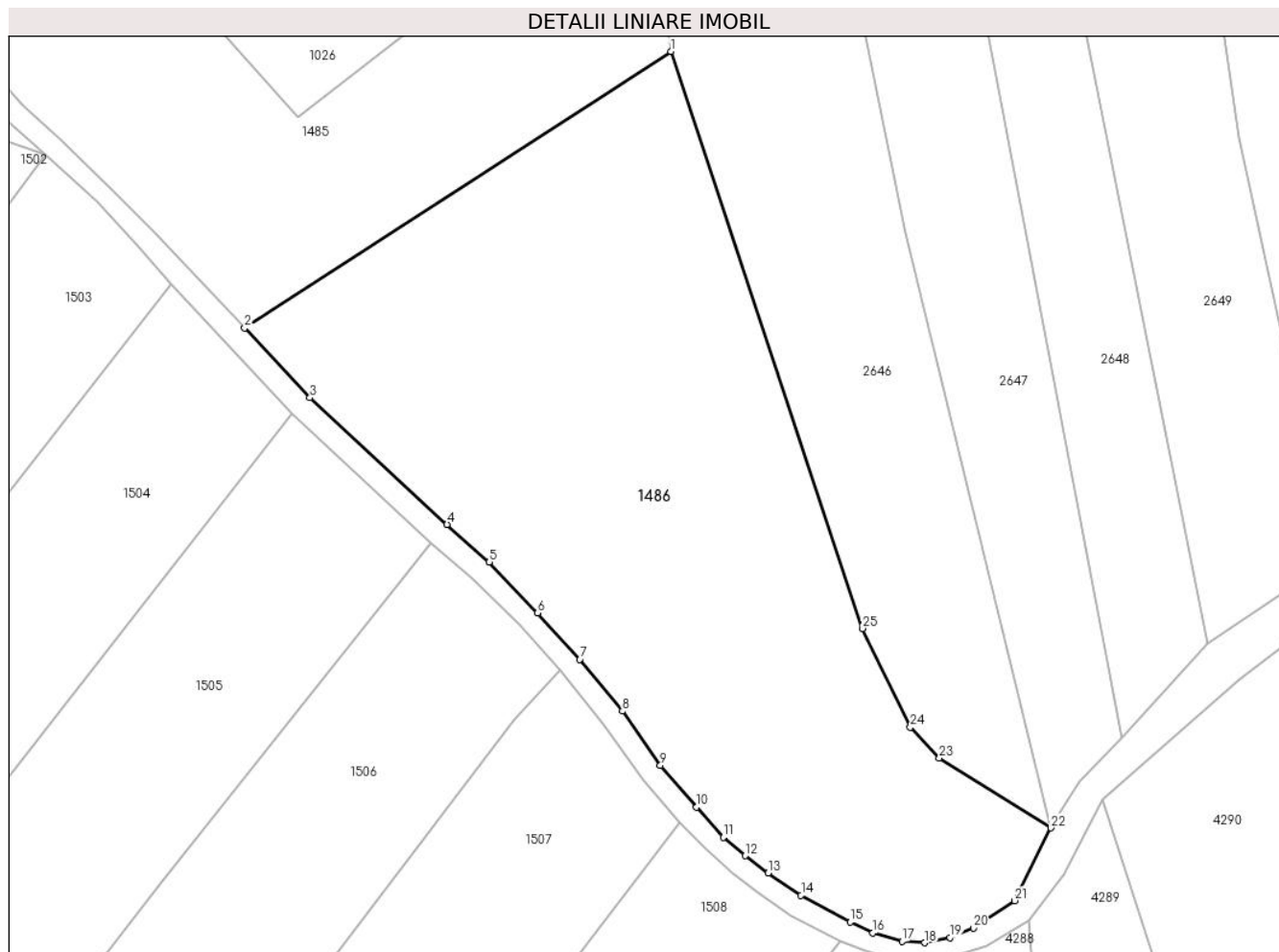
Inscrieri privind dezmembramintele dreptului de proprietate, drepturi reale de garanție și sarcini	Referințe
NU SUNT	

Anexa Nr. 1 La Partea I

Teren

Nr cadastral	Suprafața (mp)*	Observații / Referințe
	5.887	

* Suprafața este determinată în planul de proiecție Stereo 70.



Date referitoare la teren

Crt	Categorie folosință	Intravilan	Suprafața (mp)	Tarla	Parcelă	Nr. topo	Observații / Referințe
1	faneata	NU	5.887	-	-	-	Dealul Truschiului, Nr. Cad. Partial 1249, din planul cadastral 1:2880, editia 1874 - Cuptoare

Lungime Segmente

1) Valorile lungimilor segmentelor sunt obținute din proiecție în plan.

Punct început	X / Y	Punct sfârșit	X / Y	Lungime segment (** (m)
1	287.545,2 395.972,839	2	287.483,472 395.932,821	73.565
3	287.492,926 395.922,745	4	287.512,798 395.904,386	27.054
5	287.518,913 395.898,963	6	287.525,926 395.891,59	10.176
7	287.532,025 395.884,879	8	287.538,189 395.877,374	9.712
9	287.543,697 395.869,517	10	287.548,936 395.863,477	7.995

Punct început	X / Y	Punct sfârșit	X / Y	Lungime segment (** (m)
2	287.483,472 395.932,821	3	287.492,926 395.922,745	13.816
4	287.512,798 395.904,386	5	287.518,913 395.898,963	8.174
6	287.525,926 395.891,59	7	287.532,025 395.884,879	9.069
8	287.538,189 395.877,374	9	287.543,697 395.869,517	9.596
10	287.548,936 395.863,477	11	287.552,811 395.859,146	5.811

Punct început	X / Y	Punct sfârșit	X / Y	Lungime segment (** (m)
11	287.552,811 395.859,146	12	287.556,016 395.856,456	4.185
13	287.559,319 395.853,977	14	287.564,083 395.850,726	5.768
15	287.571,221 395.846,85	16	287.574,486 395.845,271	3.627
17	287.578,71 395.844,063	18	287.582,006 395.843,868	3.301
19	287.585,667 395.844,6	20	287.589,073 395.845,979	3.674
21	287.594,987 395.849,947	22	287.600,252 395.860,49	11.784
23	287.584,122 395.870,62	24	287.579,917 395.875,079	6.129
25	287.573,003 395.889,346	1	287.545,2 395.972,839	87.999

Punct început	X / Y	Punct sfârșit	X / Y	Lungime segment (** (m)
12	287.556,016 395.856,456	13	287.559,319 395.853,977	4.129
14	287.564,083 395.850,726	15	287.571,221 395.846,85	8.122
16	287.574,486 395.845,271	17	287.578,71 395.844,063	4.394
18	287.582,006 395.843,868	19	287.585,667 395.844,6	3.734
20	287.589,073 395.845,979	21	287.594,987 395.849,947	7.122
22	287.600,252 395.860,49	23	287.584,122 395.870,62	19.047
24	287.579,917 395.875,079	25	287.573,003 395.889,346	15.855

** Lungimile segmentelor sunt determinate în planul de proiecție Stereo 70 și sunt rotunjite la 1 milimetru.

*** Distanța dintre puncte este formată din segmente cumulate ce sunt mai mici decât valoarea 1 milimetru.

**DATE DESPRE IMOBILUL NR. 1487**

Oficiul de Cadastru și Publicitate Imobiliară CARAS-SEVERIN
Biroul de Cadastru și Publicitate Imobiliară Caransebes

A. Partea I. Descrierea imobilului

TEREN Extravilan

Adresa: Jud. Caraș-Severin

Nr. Crt	Nr cadastral Nr. topografic	Suprafața* (mp)	Observații / Referințe
A1		2.285	Sector cadastral:36 Teren neimprijmit;

B. Partea II. Proprietari și acte

Inscrieri privitoare la dreptul de proprietate și alte drepturi reale		Referințe
1197 / 06/06/2023		
Act Normativ nr. 7, din 13/03/1996 emis de Parlamentul Romaniei;		
B1	Intabulare, drept de PROPRIETATE, dobandit prin Lege, cota actuala 1/1 1) NEIDENTIFICAT NEIDENTIFICAT	A1
Act Normativ nr. 7, din 13/03/1996 emis de Parlamentul Romaniei (Adeverinta nr. 2985/20.06.2023, emisa de Primaria Comunei Cornea);		
B2	Se noteaza posesia factica in favoarea lui 1) STOLOJESCU VASILE	A1

C. Partea III. SARCINI .

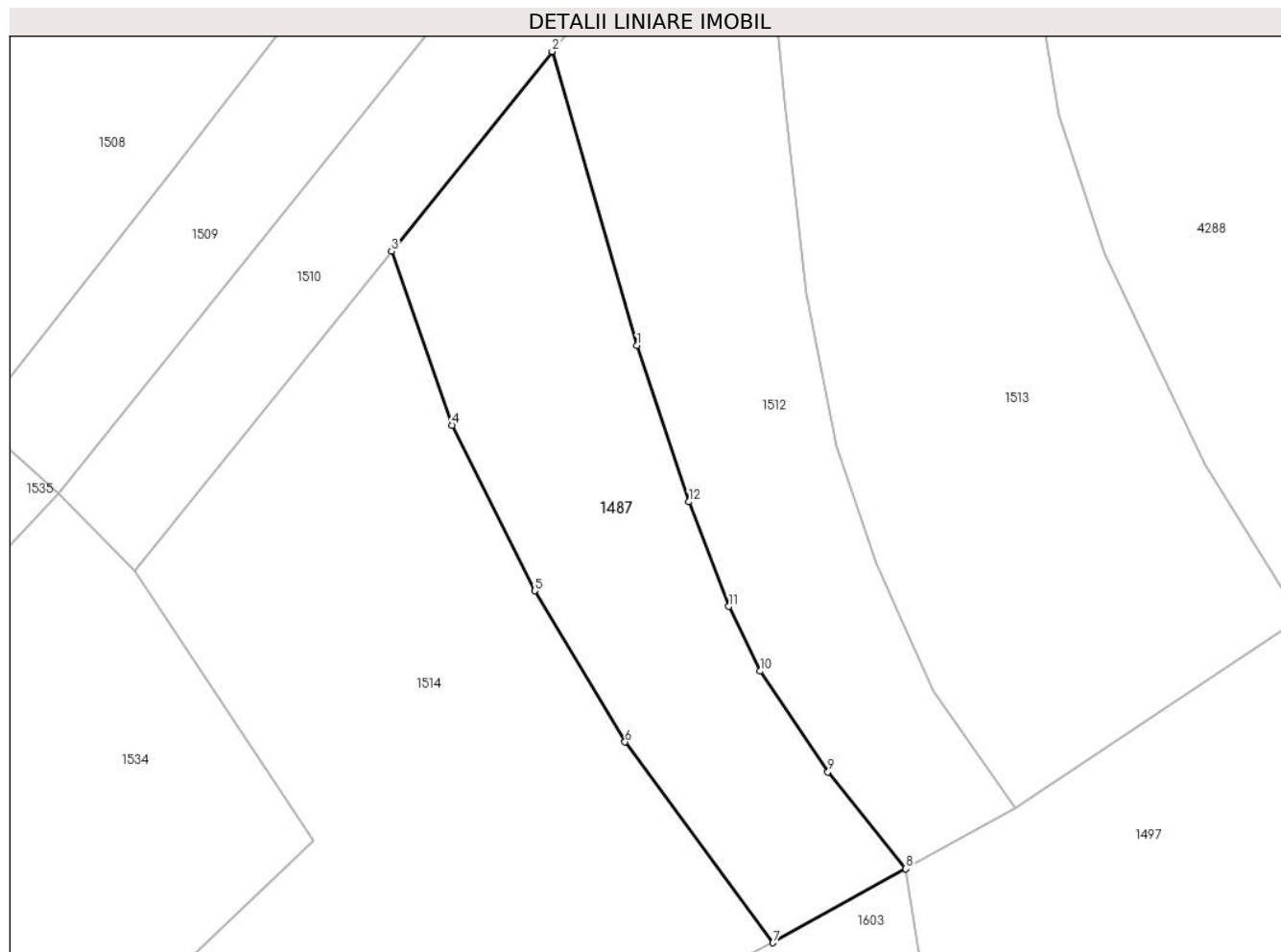
Inscrieri privind dezmembramintele dreptului de proprietate, drepturi reale de garanție și sarcini	Referințe
NU SUNT	

Anexa Nr. 1 La Partea I

Teren

Nr cadastral	Suprafața (mp)*	Observații / Referințe
	2.285	

* Suprafața este determinată în planul de proiecție Stereo 70.



Date referitoare la teren

Crt	Categorie folosință	Intravilan	Suprafața (mp)	Tarla	Parcelă	Nr. topo	Observații / Referințe
1	faneata	NU	2.285	-	-	-	Dealul Truschiului, Nr. Cad. Partial 1278, din planul cadastral 1:2880, editia 1874 - Cuptoare

Lungime Segmente

1) Valorile lungimilor segmentelor sunt obținute din proiecție în plan.

Punct început	X / Y	Punct sfârșit	X / Y	Lungime segment (** (m)
1	287.516,63 395.682,669	2	287.506,127 395.719,009	37.827
2	287.506,127 395.719,009	3	287.486,252 395.694,322	31.694
3	287.486,252 395.694,322	4	287.493,771 395.672,823	22.776
4	287.493,771 395.672,823	5	287.503,992 395.652,376	22.859
5	287.503,992 395.652,376	6	287.515,147 395.633,685	21.766

Punct început	X / Y	Punct sfârșit	X / Y	Lungime segment (** (m)
6	287.515,147 395.633,685	7	287.533,459 395.608,895	30.82
7	287.533,459 395.608,895	8	287.549,891 395.618,032	18.802
8	287.549,891 395.618,032	9	287.540,245 395.629,998	15.37
9	287.540,245 395.629,998	10	287.531,87 395.642,444	15.002
10	287.531,87 395.642,444	11	287.527,988 395.650,441	8.89
11	287.527,988 395.650,441	12	287.523,065 395.663,376	13.841
12	287.523,065 395.663,376	1	287.516,63 395.682,669	20.338

** Lungimile segmentelor sunt determinate în planul de proiecție Stereo 70 și sunt rotunjite la 1 milimetru.

*** Distanța dintre puncte este formată din segmente cumulate ce sunt mai mici decât valoarea 1 milimetru.

**DATE DESPRE IMOBILUL NR. 1488**

Oficiul de Cadastru și Publicitate Imobiliară CARAS-SEVERIN
Biroul de Cadastru și Publicitate Imobiliară Caransebes

A. Partea I. Descrierea imobilului

TEREN Extravilan

Adresa: Jud. Caraș-Severin

Nr. Crt	Nr cadastral Nr. topografic	Suprafața* (mp)	Observații / Referințe
A1		5.067	Sector cadastral:36 Teren neimpregmuit;

B. Partea II. Proprietari și acte

Inscrieri privitoare la dreptul de proprietate și alte drepturi reale		Referințe
1171 / 06/06/2023		
Act Normativ nr. 7, din 13/03/1996 emis de Parlamentul Romaniei (Art.13, Al.15);		
B1	Inscrierea provizorie, drept de PROPRIETATE, dobandit prin Lege, cota actuala 1/1 1) COMUNA CORNEA, CIF:3227734, Proprietar Neidentificat	A1

C. Partea III. SARCINI .

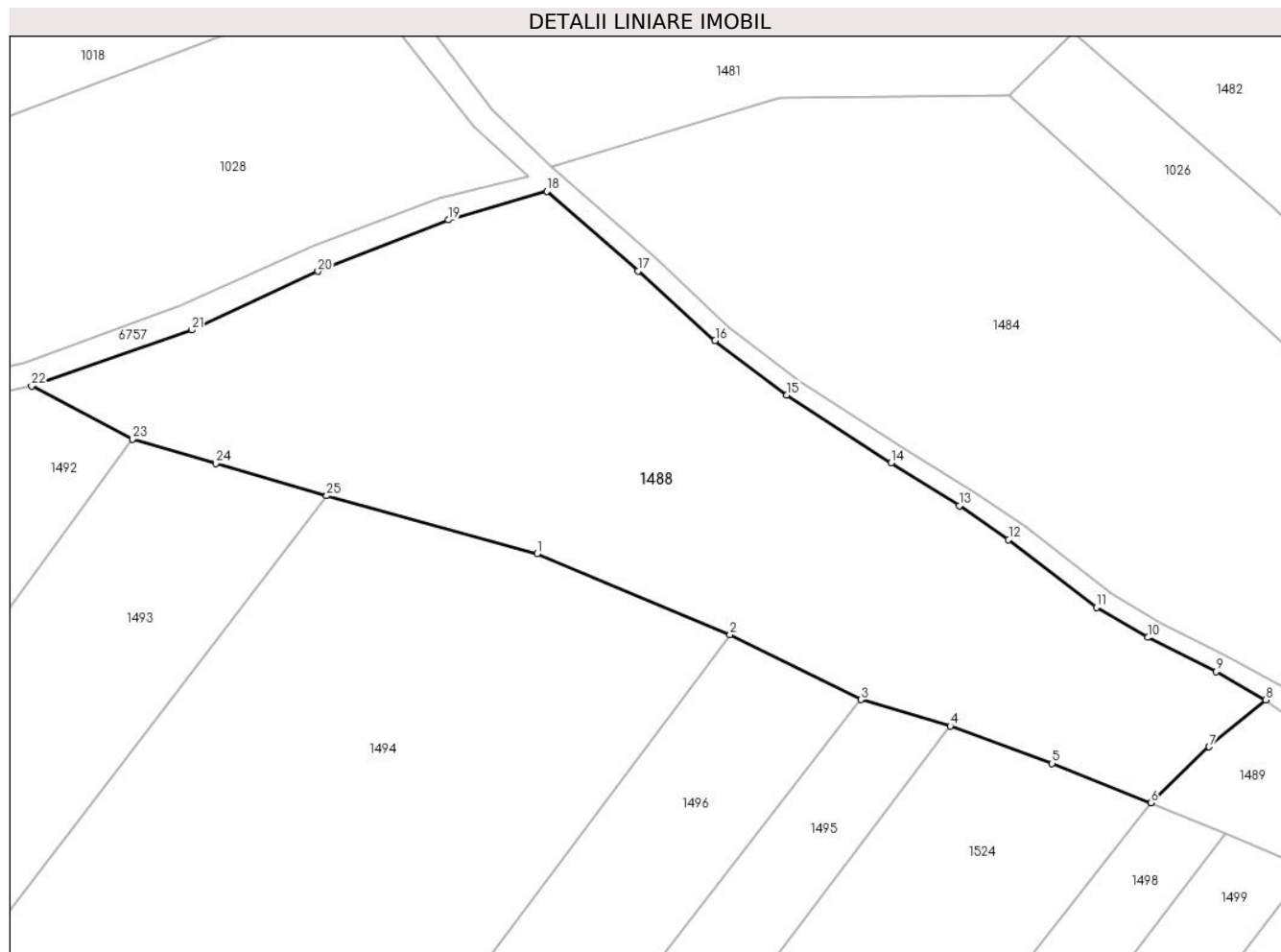
Inscrieri privind dezmembramintele dreptului de proprietate, drepturi reale de garanție și sarcini	Referințe
NU SUNT	

Anexa Nr. 1 La Partea I

Teren

Nr cadastral	Suprafața (mp)*	Observații / Referințe
	5.067	

* Suprafața este determinată în planul de proiecție Stereo 70.



Date referitoare la teren

Crt	Categorie folosință	Intravilan	Suprafața (mp)	Tarla	Parcelă	Nr. topo	Observații / Referințe
1	pasune	NU	5.067	-	-	-	Dealul Truschiului, Nr. Cad. Partial 1251, din planul cadastral 1:2880, editia 1874 - Cuptoare

Lungime Segmente

1) Valorile lungimilor segmentelor sunt obținute din proiecție în plan.

Punct început	X / Y	Punct sfârșit	X / Y	Lungime segment (** (m)
1	287.311,614 396.018,081	2	287.338,31 396.006,882	28.949
3	287.356,434 395.997,894	4	287.368,81 395.994,257	12.899
5	287.382,933 395.989,08	6	287.396,582 395.983,636	14.694
7	287.404,676 395.991,386	8	287.412,504 395.997,871	10.165
9	287.405,616 396.001,781	10	287.396,168 396.006,516	10.568

Punct început	X / Y	Punct sfârșit	X / Y	Lungime segment (** (m)
2	287.338,31 396.006,882	3	287.356,434 395.997,894	20.23
4	287.368,81 395.994,257	5	287.382,933 395.989,08	15.042
6	287.396,582 395.983,636	7	287.404,676 395.991,386	11.206
8	287.412,504 395.997,871	9	287.405,616 396.001,781	7.92
10	287.396,168 396.006,516	11	287.389,048 396.010,683	8.249

Punct început	X / Y	Punct sfârșit	X / Y	Lungime segment (** (m)
11	287.389,048 396.010,683	12	287.376,914 396.020,059	15.335
13	287.370,104 396.024,743	14	287.360,652 396.030,649	11.146
15	287.346,155 396.040,04	16	287.336,256 396.047,578	12.443
17	287.325,566 396.057,172	18	287.312,986 396.068,203	16.732
19	287.299,31 396.064,256	20	287.281,287 396.057,151	19.373
21	287.263,819 396.049,036	22	287.241,638 396.041,272	23.501
23	287.255,594 396.033,941	24	287.267,15 396.030,578	12.035
25	287.282,493 396.026,114	1	287.311,614 396.018,081	30.209

Punct început	X / Y	Punct sfârșit	X / Y	Lungime segment (** (m)
12	287.376,914 396.020,059	13	287.370,104 396.024,743	8.265
14	287.360,652 396.030,649	15	287.346,155 396.040,04	17.273
16	287.336,256 396.047,578	17	287.325,566 396.057,172	14.363
18	287.312,986 396.068,203	19	287.299,31 396.064,256	14.235
20	287.281,287 396.057,151	21	287.263,819 396.049,036	19.261
22	287.241,638 396.041,272	23	287.255,594 396.033,941	15.765
24	287.267,15 396.030,578	25	287.282,493 396.026,114	15.979

** Lungimile segmentelor sunt determinate în planul de proiecție Stereo 70 și sunt rotunjite la 1 milimetru.

*** Distanța dintre puncte este formată din segmente cumulate ce sunt mai mici decât valoarea 1 milimetru.

**DATE DESPRE IMOBILUL NR. 1489**

Oficiul de Cadastru și Publicitate Imobiliară CARAS-SEVERIN
Biroul de Cadastru și Publicitate Imobiliară Caransebes

A. Partea I. Descrierea imobilului

TEREN Extravilan

Adresa: Jud. Caraș-Severin

Nr. Crt	Nr cadastral Nr. topografic	Suprafața* (mp)	Observații / Referințe
A1		672	Sector cadastral:36 Teren neimprijmit;

B. Partea II. Proprietari și acte

Inscrieri privitoare la dreptul de proprietate și alte drepturi reale		Referințe
1204 / 06/06/2023		
Act Normativ nr. 7, din 13/03/1996 emis de Parlamentul Romaniei;		
B1	Intabulare, drept de PROPRIETATE, dobandit prin Lege, cota actuala 1/1 1) NEIDENTIFICAT NEIDENTIFICAT	A1
Act Normativ nr. 7, din 13/03/1996 emis de Parlamentul Romaniei (Adeverinta nr. 2914/20.06.2023, emisa de Primaria Comunei Cornea);		
B2	Se noteaza posesia factica in favoarea lui 1) JUCA FILIP	A1

C. Partea III. SARCINI .

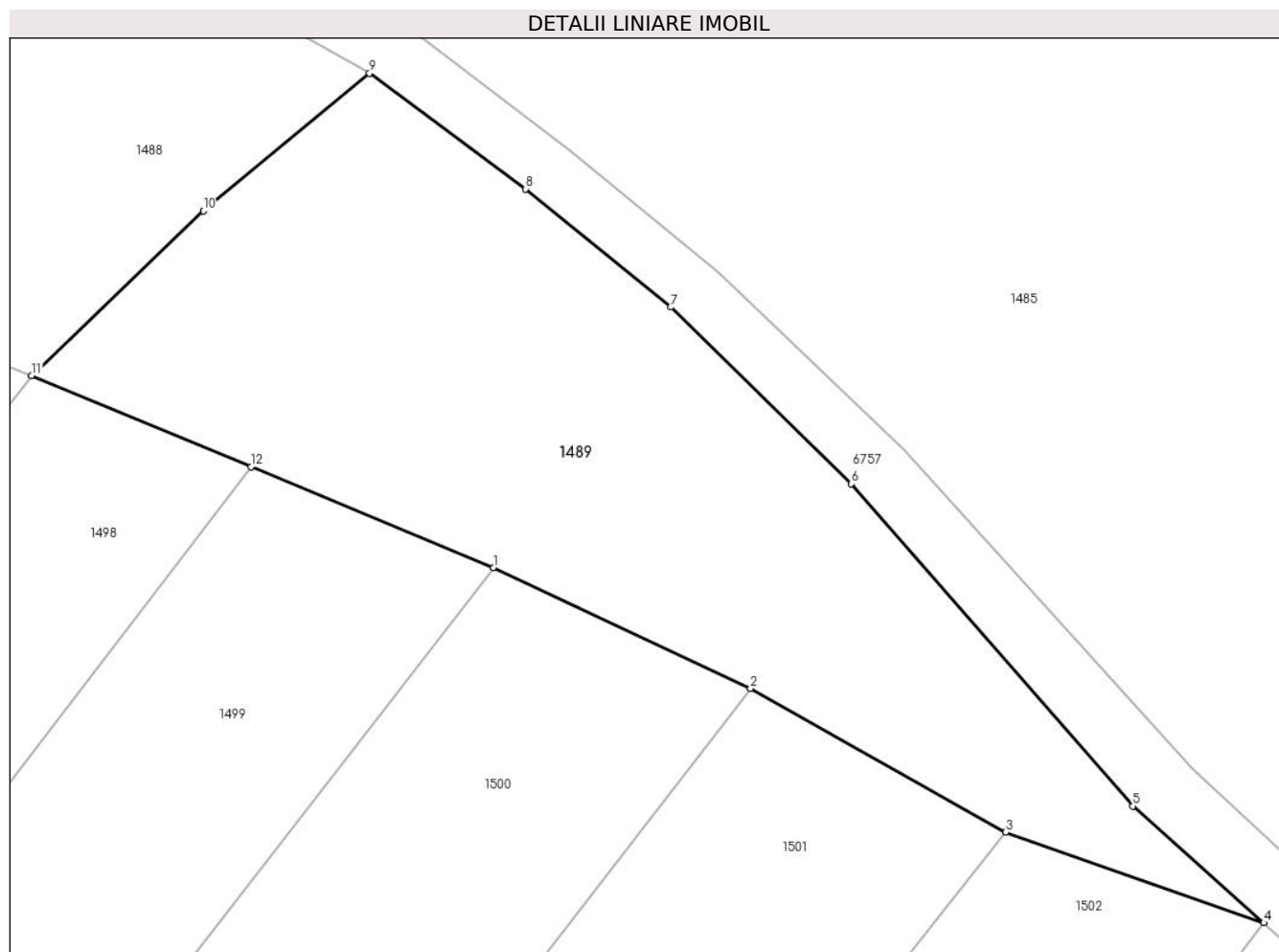
Inscrieri privind dezmembramintele dreptului de proprietate, drepturi reale de garanție și sarcini	Referințe
NU SUNT	

Anexa Nr. 1 La Partea I

Teren

Nr cadastral	Suprafața (mp)*	Observații / Referințe
	672	

* Suprafața este determinată în planul de proiecție Stereo 70.



Date referitoare la teren

Crt	Categorie folosință	Intra vilan	Suprafața (mp)	Tarla	Parcelă	Nr. topo	Observații / Referințe
1	faneata	NU	672	-	-	-	Dealul Truschiului, Nr. Cad. Partial 1251, din planul cadastral 1:2880, editia 1874 - Cuptoare

Lungime Segmente

1) Valorile lungimilor segmentelor sunt obținute din proiecție în plan.

Punct început	X / Y	Punct sfârșit	X / Y	Lungime segment (** (m)
1	287.418,345 395.974,598	2	287.430,461 395.968,909	13.385
2	287.430,461 395.968,909	3	287.442,487 395.962,133	13.804
3	287.442,487 395.962,133	4	287.454,645 395.957,865	12.886
4	287.454,645 395.957,865	5	287.448,47 395.963,364	8.268
5	287.448,47 395.963,364	6	287.435,214 395.978,533	20.145

Punct început	X / Y	Punct sfârșit	X / Y	Lungime segment (** (m)
6	287.435,214 395.978,533	7	287.426,697 395.986,854	11.908
7	287.426,697 395.986,854	8	287.419,858 395.992,423	8.819
8	287.419,858 395.992,423	9	287.412,504 395.997,871	9.152
9	287.412,504 395.997,871	10	287.404,676 395.991,386	10.165
10	287.404,676 395.991,386	11	287.396,582 395.983,636	11.206
11	287.396,582 395.983,636	12	287.406,929 395.979,339	11.204
12	287.406,929 395.979,339	1	287.418,345 395.974,598	12.361

** Lungimile segmentelor sunt determinate în planul de proiecție Stereo 70 și sunt rotunjite la 1 milimetru.

*** Distanța dintre puncte este formată din segmente cumulate ce sunt mai mici decât valoarea 1 milimetru.

**DATE DESPRE IMOBILUL NR. 1490**

Oficiul de Cadastru și Publicitate Imobiliară CARAS-SEVERIN
Biroul de Cadastru și Publicitate Imobiliară Caransebes

A. Partea I. Descrierea imobilului

TEREN Extravilan

Adresa: Jud. Caraș-Severin, Extravilan Cuptoare

Nr. Crt	Nr cadastral Nr. topografic	Suprafața* (mp)	Observații / Referințe
A1	31627	Din acte: 2.188 Masurata: 2.931	Sector cadastral:36 Teren neimprejmuț;

B. Partea II. Proprietari și acte

Inscrieri privitoare la dreptul de proprietate și alte drepturi reale		Referințe
5827 / 28/02/2022		
Act Normativ nr. 7, din 13/03/1996 emis de Parlamentul Romaniei;		
B1	Intabulare, drept de PROPRIETATE, dobandit prin Lege, cota actuala 1/1 1) NEIDENTIFICAT NEIDENTIFICAT	A1
Act Administrativ nr. 396, din 23/02/2022 emis de Primaria Comunei Cornea (Act Administrativ Nr. 68 din 23.02.2022, emis de Primaria Comunei Cornea; Act Notarial Nr. 637 din 24.02.2022, emis de NP Simescu Nicoleta Iconia);		
B2	In baza art. 41, alin. (8) din Legea nr. 7/1996 republicata se noteaza POSESIA asupra 2188 mp, in favoarea 1) STOLOJESCU ROMAN , si sotia 2) STOLOJESCU MARIA , nascuta Balan <i>OBSERVATII: bun comun</i>	A1
1218 / 07/06/2023		
Act Normativ nr. 7, din 13/03/1996 emis de Parlamentul Romaniei (Adeverinta nr. 2970/20.06.2023, emisa de Primaria Comunei Cornea);		
B3	Se noteaza posesia factica pe suprafata de 743 mp in favoarea lui 1) STOLOJESCU ROMAN , si sotia 2) STOLOJESCU MARIA , nascuta Balan	A1

C. Partea III. SARCINI .

Inscrieri privind dezmembramintele dreptului de proprietate, drepturi reale de garanție și sarcini	Referințe
NU SUNT	

Anexa Nr. 1 La Partea I

Teren

Nr cadastral	Suprafața (mp)*	Observații / Referințe
31627	Din acte: 2.188 Masurata: 2.931	

* Suprafața este determinată în planul de proiecție Stereo 70.



Date referitoare la teren

Crt	Categorie folosință	Intravilan	Suprafața (mp)	Tarla	Parcelă	Nr. topo	Observații / Referințe
1	faneata	NU	2.931	-	-	-	Dealul Truschiului, Nr. Cad. Partial 1219: Partial1220/2, din planul cadastral 1:2880, editia 1874 - Cuptoare

Lungime Segmente

1) Valorile lungimilor segmentelor sunt obținute din proiecție în plan.

Punct început	X / Y	Punct sfârșit	X / Y	Lungime segment (** (m)
1	287.153,025 395.983,939	2	287.166,205 396.005,14	24.964
2	287.166,205 396.005,14	3	287.178,581 396.027,628	25.669
3	287.178,581 396.027,628	4	287.169,272 396.024,167	9.932
4	287.169,272 396.024,167	5	287.157,154 396.018,186	13.513

Punct început	X / Y	Punct sfârșit	X / Y	Lungime segment (** (m)
5	287.157,154 396.018,186	6	287.141,987 396.009,6	17.429
6	287.141,987 396.009,6	7	287.130,745 395.999,018	15.439
7	287.130,745 395.999,018	8	287.113,836 395.982,194	23.853
8	287.113,836 395.982,194	9	287.101,003 395.966,326	20.408
9	287.101,003 395.966,326	10	287.093,1 395.953,863	14.757
10	287.093,1 395.953,863	11	287.086,319 395.945,571	10.712
11	287.086,319 395.945,571	12	287.100,09 395.936,869	16.291
12	287.100,09 395.936,869	13	287.111,0 395.925,968	15.422
13	287.111,0 395.925,968	1	287.153,025 395.983,939	71.6

** Lungimile segmentelor sunt determinate în planul de proiecție Stereo 70 și sunt rotunjite la 1 milimetru.

*** Distanța dintre puncte este formată din segmente cumulate ce sunt mai mici decât valoarea 1 milimetru.

**DATE DESPRE IMOBILUL NR. 1491**

Oficiul de Cadastru și Publicitate Imobiliară CARAS-SEVERIN
Biroul de Cadastru și Publicitate Imobiliară Caransebes

A. Partea I. Descrierea imobilului

TEREN Extravilan

Nr. CF vechi:428-Cuptoare

Adresa: Jud. Caraș-Severin

Nr. Crt	Nr cadastral Nr. topografic	Suprafața* (mp)	Observații / Referințe
A1	30620	Din acte: 5.755 Masurata: 4.135	Sector cadastral:36 Teren neimpregmuit;

B. Partea II. Proprietari și acte

Inscrieri privitoare la dreptul de proprietate și alte drepturi reale		Referințe
754 / 20/02/2002		
Act Notarial nr. 520, din 01/01/2002 emis de BNP (contract de intretinere);		
B1	Intabulare, drept de PROPRIETATE, dobandit prin Conventie, cota actuala 1/1 1) JURESCU ILIA , junior si sotia 2) JURESCU ELENA <i>OBSERVATII: (provenita din conversia CF 428-Cuptoare)</i>	A1
B2	Interdictie de instrainare si grevare in favoarea lui 1) JURESCU ILIA , senior	A1

C. Partea III. SARCINI

Inscrieri privind dezmembramintele dreptului de proprietate, drepturi reale de garanție și sarcini		Referințe
754 / 20/02/2002		
Act Notarial nr. 1, din 01/01/2002 emis de BNP (contract de intretinere);		
C1	Intabulare, drept de UZUFRACT VIAGERIntretinere, dobandit prin Conventie, cota actuala 1/1, cota initiala 1/1 1) JURESCU ILIA , senior <i>OBSERVATII: (Provenita din conversia CF 428-Cuptoare)</i>	A1

Anexa Nr. 1 La Partea I

Teren

Nr cadastral	Suprafața (mp)*	Observații / Referințe
30620	Din acte: 5.755 Masurata: 4.135	

* Suprafața este determinată în planul de proiecție Stereo 70.



Date referitoare la teren

Crt	Categorie folosință	Intravilan	Suprafața (mp)	Tarla	Parcelă	Nr. topo	Observații / Referințe
1	arabil	NU	4.135	-	-	12	Dealul Truschiului, Nr. Cad. Partial 1219; Partial 1220/2, din planul cadastral 1:2880, editia 1874 - Cuptoare

Lungime Segmente

1) Valorile lungimilor segmentelor sunt obținute din proiecție în plan.

Punct început	X / Y	Punct sfârșit	X / Y	Lungime segment (** (m)
1	287.127,872 395.905,459	2	287.182,773 395.975,239	88.788
2	287.182,773 395.975,239	3	287.226,319 396.037,752	76.185
3	287.226,319 396.037,752	4	287.215,782 396.033,247	11.46
4	287.215,782 396.033,247	5	287.204,517 396.030,048	11.71

Punct început	X / Y	Punct sfârșit	X / Y	Lungime segment (** (m)
5	287.204,517 396.030,048	6	287.188,944 396.029,078	15.604
6	287.188,944 396.029,078	7	287.178,581 396.027,628	10.464
7	287.178,581 396.027,628	8	287.166,205 396.005,14	25.669
8	287.166,205 396.005,14	9	287.153,025 395.983,939	24.964
9	287.153,025 395.983,939	10	287.111,0 395.925,968	71.6
10	287.111,0 395.925,968	11	287.119,165 395.916,224	12.713
11	287.119,165 395.916,224	1	287.127,872 395.905,459	13.845

** Lungimile segmentelor sunt determinate în planul de proiecție Stereo 70 și sunt rotunjite la 1 milimetru.

*** Distanța dintre puncte este formată din segmente cumulate ce sunt mai mici decât valoarea 1 milimetru.

**DATE DESPRE IMOBILUL NR. 1492**

Oficiul de Cadastru și Publicitate Imobiliară CARAS-SEVERIN
Biroul de Cadastru și Publicitate Imobiliară Caransebes

A. Partea I. Descrierea imobilului

TEREN Extravilan

Adresa: Jud. Caraș-Severin

Nr. Crt	Nr cadastral Nr. topografic	Suprafața* (mp)	Observații / Referințe
A1		4.182	Sector cadastral:36 Teren neimpregmuit;

B. Partea II. Proprietari și acte

Inscrieri privitoare la dreptul de proprietate și alte drepturi reale		Referințe
1212 / 07/06/2023		
Act Normativ nr. 7, din 13/03/1996 emis de Parlamentul Romaniei;		
B1	Intabulare, drept de PROPRIETATE, dobandit prin Lege, cota actuala 1/1 1) NEIDENTIFICAT NEIDENTIFICAT	A1
Act Normativ nr. 7, din 13/03/1996 emis de Parlamentul Romaniei (Adeverinta nr. 2940/20.06.2023, emisa de Primaria Comunei Cornea);		
B2	Se noteaza posesia factica in favoarea lui 1) LUPULESCU STEFAN	A1

C. Partea III. SARCINI .

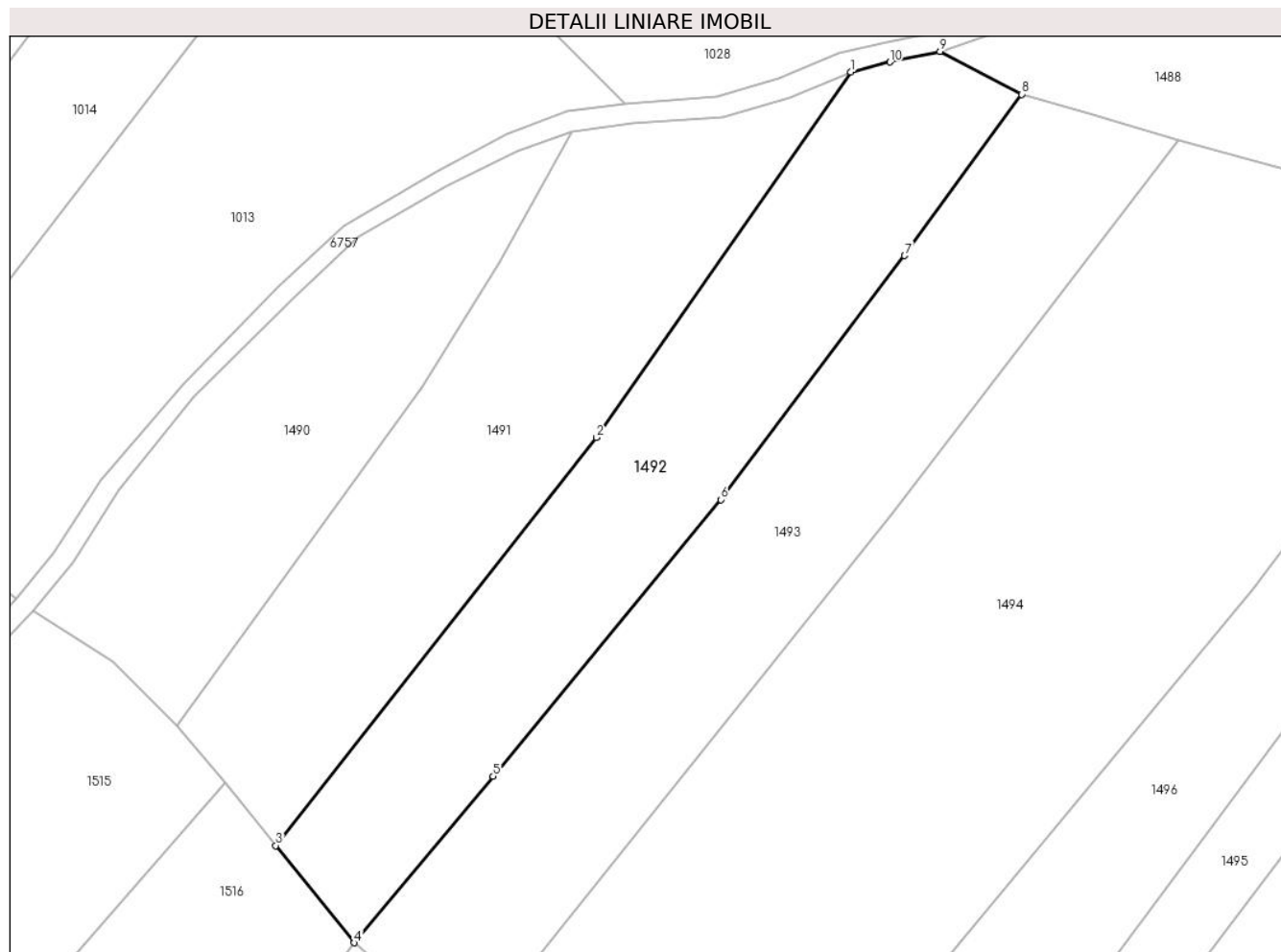
Inscrieri privind dezmembramintele dreptului de proprietate, drepturi reale de garanție și sarcini	Referințe
NU SUNT	

Anexa Nr. 1 La Partea I

Teren

Nr cadastral	Suprafața (mp)*	Observații / Referințe
	4.182	

* Suprafața este determinată în planul de proiecție Stereo 70.



Date referitoare la teren

Crt	Categorie folosință	Intravilan	Suprafața (mp)	Tarla	Parcelă	Nr. topo	Observații / Referințe
1	faneata	NU	4.182	-	-	-	Dealul Truschiului, Nr. Cad. 1252; 1253, din planul cadastral 1:2880, editia 1874 - Cuptoare

Lungime Segmente

1) Valorile lungimilor segmentelor sunt obținute din proiecție în plan.

Punct început	X / Y	Punct sfârșit	X / Y	Lungime segment (** (m)
1	287.226,319 396.037,752	2	287.182,773 395.975,239	76.185
2	287.182,773 395.975,239	3	287.127,872 395.905,459	88.788
3	287.127,872 395.905,459	4	287.141,319 395.888,836	21.381
4	287.141,319 395.888,836	5	287.165,119 395.917,291	37.096
5	287.165,119 395.917,291	6	287.204,069 395.964,639	61.31

Punct început	X / Y	Punct sfârșit	X / Y	Lungime segment (** (m)
6	287.204,069 395.964,639	7	287.235,563 396.006,366	52.278
7	287.235,563 396.006,366	8	287.255,594 396.033,941	34.083
8	287.255,594 396.033,941	9	287.241,638 396.041,272	15.765
9	287.241,638 396.041,272	10	287.233,056 396.039,455	8.771
10	287.233,056 396.039,455	1	287.226,319 396.037,752	6.949

** Lungimile segmentelor sunt determinate în planul de proiecție Stereo 70 și sunt rotunjite la 1 milimetru.

*** Distanța dintre puncte este formată din segmente cumulate ce sunt mai mici decât valoarea 1 milimetru.

**DATE DESPRE IMOBILUL NR. 1493**

Oficiul de Cadastru și Publicitate Imobiliară CARAS-SEVERIN
Biroul de Cadastru și Publicitate Imobiliară Caransebes

A. Partea I. Descrierea imobilului

TEREN Extravilan

Adresa: Jud. Caraș-Severin

Nr. Crt	Nr cadastral Nr. topografic	Suprafața* (mp)	Observații / Referințe
A1		4.808	Sector cadastral:36 Teren neimprijmit;

B. Partea II. Proprietari și acte

Inscrieri privitoare la dreptul de proprietate și alte drepturi reale		Referințe
1211 / 07/06/2023		
Act Normativ nr. 7, din 13/03/1996 emis de Parlamentul Romaniei;		
B1	Intabulare, drept de PROPRIETATE, dobandit prin Lege, cota actuala 1/1 1) NEIDENTIFICAT NEIDENTIFICAT	A1
Act Normativ nr. 7, din 13/03/1996 emis de Parlamentul Romaniei (Adeverinta nr. 2954/20.06.2023, emisa de Primaria Comunei Cornea);		
B2	Se noteaza posesia factica in favoarea lui 1) ORZESCU MOISE	A1

C. Partea III. SARCINI .

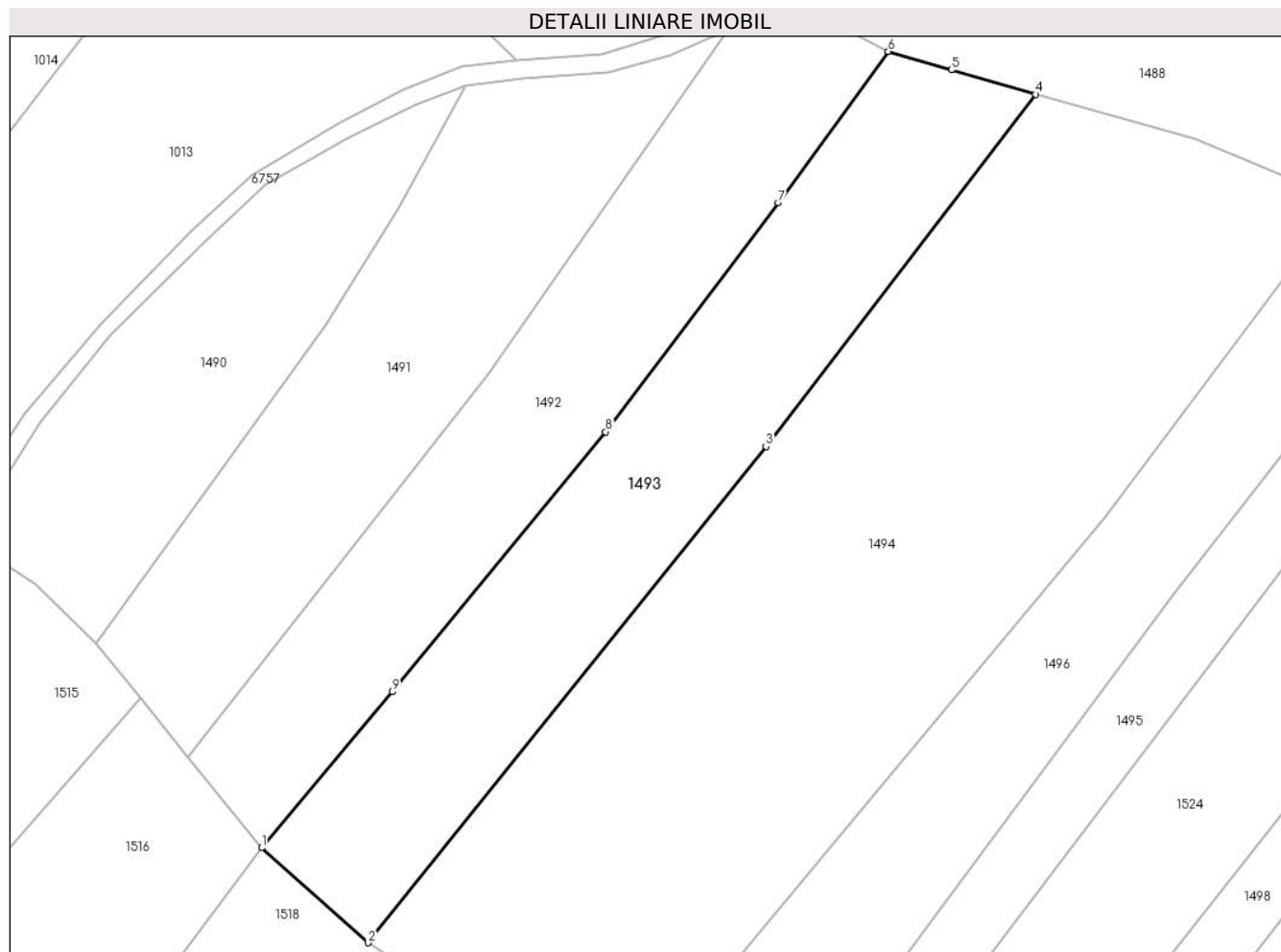
Inscrieri privind dezmembramintele dreptului de proprietate, drepturi reale de garanție și sarcini	Referințe
NU SUNT	

Anexa Nr. 1 La Partea I

Teren

Nr cadastral	Suprafața (mp)*	Observații / Referințe
	4.808	

* Suprafața este determinată în planul de proiecție Stereo 70.



Date referitoare la teren

Crt	Categorie folosință	Intravilan	Suprafața (mp)	Tarla	Parcelă	Nr. topo	Observații / Referințe
1	faneata	NU	4.808	-	-	-	Dealul Truschiului, Nr. Cad. Partial 1254, din planul cadastral 1:2880, editia 1874 - Cuptoare

Lungime Segmente

1) Valorile lungimilor segmentelor sunt obținute din proiecție în plan.

Punct început	X / Y	Punct sfârșit	X / Y	Lungime segment (** (m)
1	287.141,319 395.888,836	2	287.160,751 395.871,555	26.005
2	287.160,751 395.871,555	3	287.233,296 395.961,967	115.918
3	287.233,296 395.961,967	4	287.282,493 396.026,114	80.84
4	287.282,493 396.026,114	5	287.267,15 396.030,578	15.979
5	287.267,15 396.030,578	6	287.255,594 396.033,941	12.035

Punct început	X / Y	Punct sfârșit	X / Y	Lungime segment (** (m)
6	287.255,594 396.033,941	7	287.235,563 396.006,366	34.083
7	287.235,563 396.006,366	8	287.204,069 395.964,639	52.278
8	287.204,069 395.964,639	9	287.165,119 395.917,291	61.31
9	287.165,119 395.917,291	1	287.141,319 395.888,836	37.096

** Lungimile segmentelor sunt determinate în planul de proiecție Stereo 70 și sunt rotunjite la 1 milimetru.

*** Distanța dintre puncte este formată din segmente cumulate ce sunt mai mici decât valoarea 1 milimetru.

**DATE DESPRE IMOBILUL NR. 1494**

Oficiul de Cadastru și Publicitate Imobiliară CARAS-SEVERIN
Biroul de Cadastru și Publicitate Imobiliară Caransebes

A. Partea I. Descrierea imobilului

TEREN Extravilan

Nr. CF vechi:758-Cuptoare

Adresa: Jud. Caraș-Severin

Nr. Crt	Nr cadastral Nr. topografic	Suprafața* (mp)	Observații / Referințe
A1	31369	Din acte: 5.755 Masurata: 11.338	Sector cadastral:36 Teren neimprijmuit;

B. Partea II. Proprietari și acte

Inscrieri privitoare la dreptul de proprietate și alte drepturi reale		Referințe
33356 / 11/10/2021		
Act Notarial nr. 2332, din 07/10/2021 emis de Simescu Gheorghe (act de partaj);		
B1	Intabulare, drept de PROPRIETATE drept Partaj Voluntar, dobandit prin Conventie, cota actuala 5755/11338 1) PINDEI MARIA, nascuta Stolojescu	A1
1217 / 07/06/2023		
Act Normativ nr. 7, din 13/03/1996 emis de Parlamentul Romaniei;		
B2	Intabulare, drept de PROPRIETATE, dobandit prin Lege, cota actuala 5583/11338 1) NEIDENTIFICAT NEIDENTIFICAT	A1
Act Normativ nr. 7, din 13/03/1996 emis de Parlamentul Romaniei (Adeverinta nr. 2957/20.06.2023, emisa de Primaria Comunei Cornea);		
B3	Se noteaza posesia factica pe suprafata de 5583 mp in favoarea lui 1) PINDEI MARIA, nascuta Stolojescu	A1

C. Partea III. SARCINI .

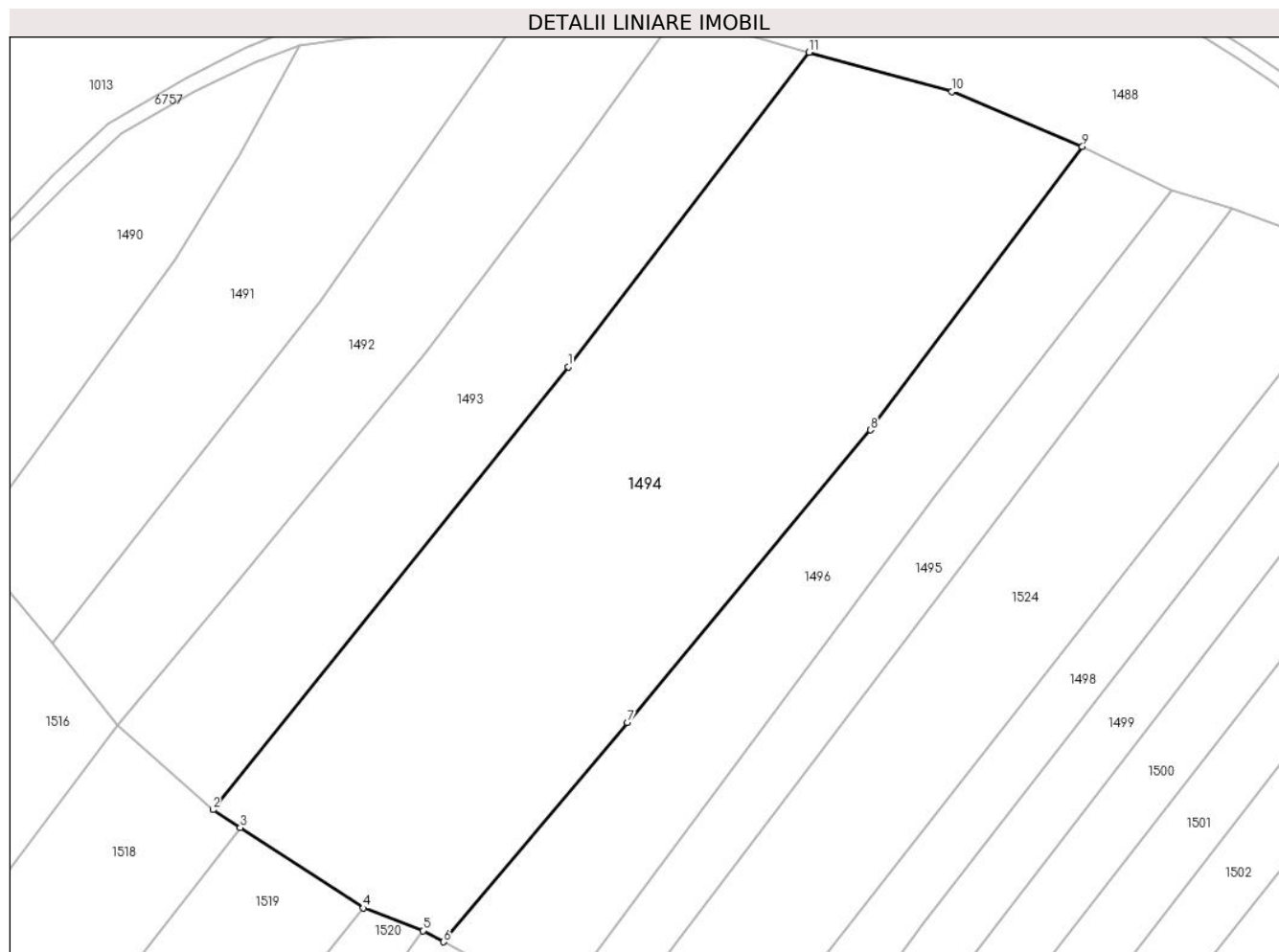
Inscrieri privind dezmembramintele dreptului de proprietate, drepturi reale de garanție și sarcini	Referințe
NU SUNT	

Anexa Nr. 1 La Partea I

Teren

Nr cadastral	Suprafața (mp)*	Observații / Referințe
31369	Din acte: 5.755 Masurata: 11.338	

* Suprafața este determinată în planul de proiecție Stereo 70.



Date referitoare la teren

Crt	Categorie folosință	Intravilan	Suprafața (mp)	Tarla	Parcelă	Nr. topo	Observații / Referințe
1	arabil	NU	11.338	-	-	22	Dealul Truschiului, Nr. Cad. 1255; Partial 1254; Partial 1256, din planul cadastral 1:2880, editia 1874 - Cuptoare

Lungime Segmente

1) Valorile lungimilor segmentelor sunt obținute din proiecție în plan.

Punct început	X / Y	Punct sfârșit	X / Y	Lungime segment (** (m)
1	287.233,296 395.961,967	2	287.160,751 395.871,555	115.918
2	287.160,751 395.871,555	3	287.166,338 395.867,921	6.666
3	287.166,338 395.867,921	4	287.191,504 395.851,512	30.042

Punct început	X / Y	Punct sfârșit	X / Y	Lungime segment (** (m)
4	287.191,504 395.851,512	5	287.203,642 395.846,897	12.986
5	287.203,642 395.846,897	6	287.207,808 395.844,608	4.753
6	287.207,808 395.844,608	7	287.245,373 395.889,362	58.43
7	287.245,373 395.889,362	8	287.295,02 395.949,042	77.63
8	287.295,02 395.949,042	9	287.338,31 396.006,882	72.246
9	287.338,31 396.006,882	10	287.311,614 396.018,081	28.949
10	287.311,614 396.018,081	11	287.282,493 396.026,114	30.209
11	287.282,493 396.026,114	1	287.233,296 395.961,967	80.84

** Lungimile segmentelor sunt determinate în planul de proiecție Stereo 70 și sunt rotunjite la 1 milimetru.

*** Distanța dintre puncte este formată din segmente cumulate ce sunt mai mici decât valoarea 1 milimetru.

**DATE DESPRE IMOBILUL NR. 1495**

Oficiul de Cadastru și Publicitate Imobiliară CARAS-SEVERIN
Biroul de Cadastru și Publicitate Imobiliară Caransebes

A. Partea I. Descrierea imobilului

TEREN Extravilan

Adresa: Jud. Caraș-Severin

Nr. Crt	Nr cadastral Nr. topografic	Suprafața* (mp)	Observații / Referințe
A1		2.608	Sector cadastral:36 Teren neimprijmit;

B. Partea II. Proprietari și acte

Inscrieri privitoare la dreptul de proprietate și alte drepturi reale		Referințe
1216 / 07/06/2023		
Act Normativ nr. 7, din 13/03/1996 emis de Parlamentul Romaniei;		
B1	Intabulare, drept de PROPRIETATE, dobandit prin Lege, cota actuala 1/1 1) NEIDENTIFICAT NEIDENTIFICAT	A1
Act Normativ nr. 7, din 13/03/1996 emis de Parlamentul Romaniei (Adeverinta nr. 2993/20.06.2023, emisa de Primaria Comunei Cornea);		
B2	Se noteaza posesia factica in favoarea lui 1) STOLOJESCU ROMAN , si sotia 2) STOLOJESCU MARIA	A1

C. Partea III. SARCINI .

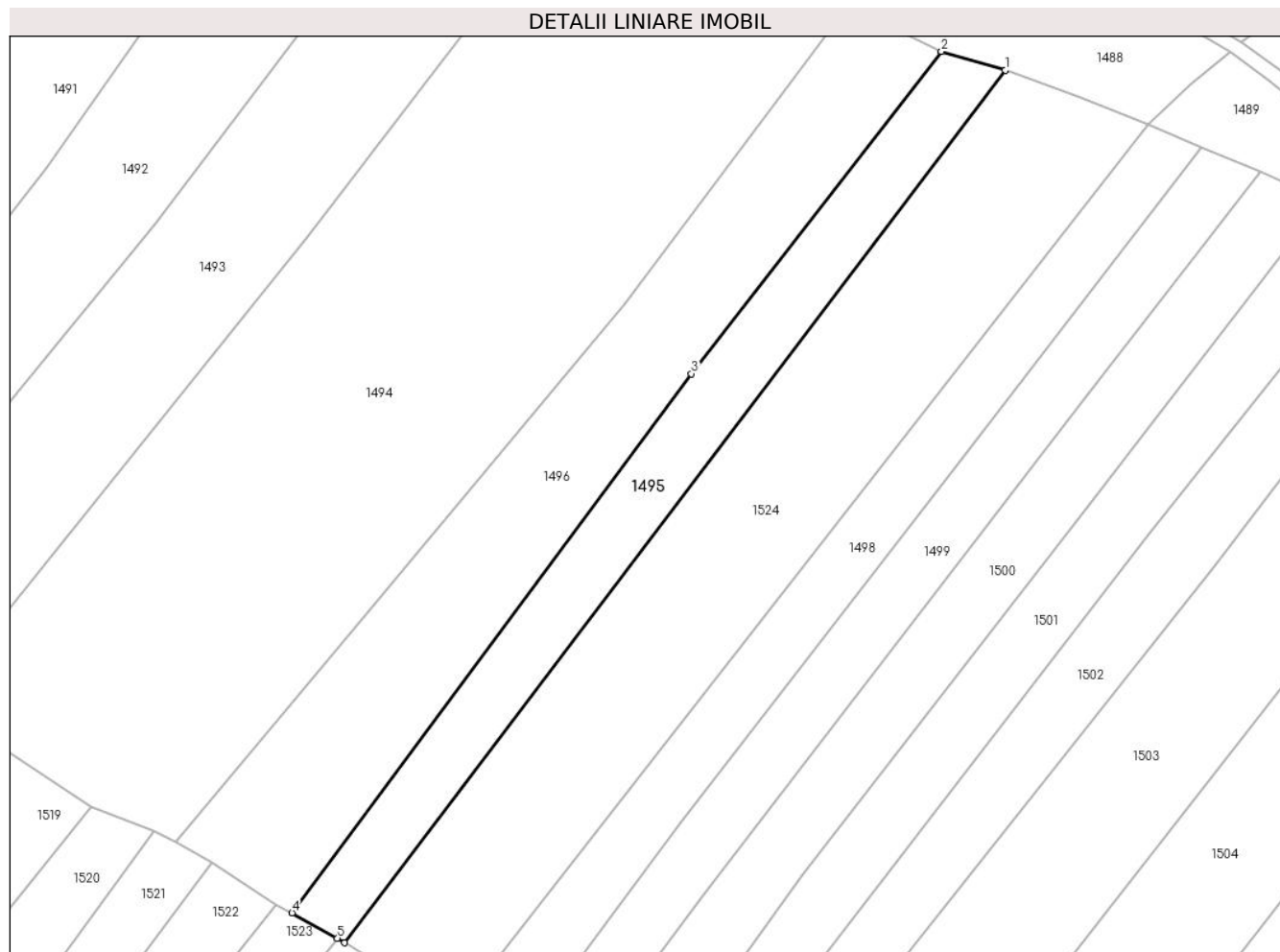
Inscrieri privind dezmembramintele dreptului de proprietate, drepturi reale de garanție și sarcini	Referințe
NU SUNT	

Anexa Nr. 1 La Partea I

Teren

Nr cadastral	Suprafața (mp)*	Observații / Referințe
	2.608	

* Suprafața este determinată în planul de proiecție Stereo 70.



Date referitoare la teren

Crt	Categorie folosință	Intravilan	Suprafața (mp)	Tarla	Parcelă	Nr. topo	Observații / Referințe
1	faneata	NU	2.608	-	-	-	Dealul Truschiului, Nr. Cad. Partial 1257, din planul cadastral 1:2880, editia 1874 - Cuptoare

Lungime Segmente

1) Valorile lungimilor segmentelor sunt obținute din proiecție în plan.

Punct început	X / Y	Punct sfârșit	X / Y	Lungime segment (** (m)
1	287.368,81 395.994,257	2	287.356,434 395.997,894	12.899
2	287.356,434 395.997,894	3	287.307,937 395.935,422	79.087
3	287.307,937 395.935,422	4	287.230,433 395.830,957	130.076
4	287.230,433 395.830,957	5	287.239,245 395.826,026	10.098
5	287.239,245 395.826,026	6	287.240,628 395.825,148	1.638

Punct început	X / Y	Punct sfârșit	X / Y	Lungime segment (** (m)
6	287.240,628 395.825,148	1	287.368,81 395.994,257	212.2

** Lungimile segmentelor sunt determinate în planul de proiecție Stereo 70 și sunt rotunjite la 1 milimetru.

*** Distanța dintre puncte este formată din segmente cumulate ce sunt mai mici decât valoarea 1 milimetru.

**DATE DESPRE IMOBILUL NR. 1496**

Oficiul de Cadastru și Publicitate Imobiliară CARAS-SEVERIN
Biroul de Cadastru și Publicitate Imobiliară Caransebes

A. Partea I. Descrierea imobilului

TEREN Extravilan

Adresa: Jud. Caraș-Severin

Nr. Crt	Nr cadastral Nr. topografic	Suprafața* (mp)	Observații / Referințe
A1		4.420	Sector cadastral:36 Teren neimprejmuit;

B. Partea II. Proprietari și acte

Inscrieri privitoare la dreptul de proprietate și alte drepturi reale		Referințe
1210 / 07/06/2023		
Act Normativ nr. 7, din 13/03/1996 emis de Parlamentul Romaniei (Art.13, Al.15);		
B1	Inscrierea provizorie, drept de PROPRIETATE, dobandit prin Lege, cota actuala 1/1 1) COMUNA CORNEA , CIF:3227734, Proprietar Neidentificat	A1

C. Partea III. SARCINI .

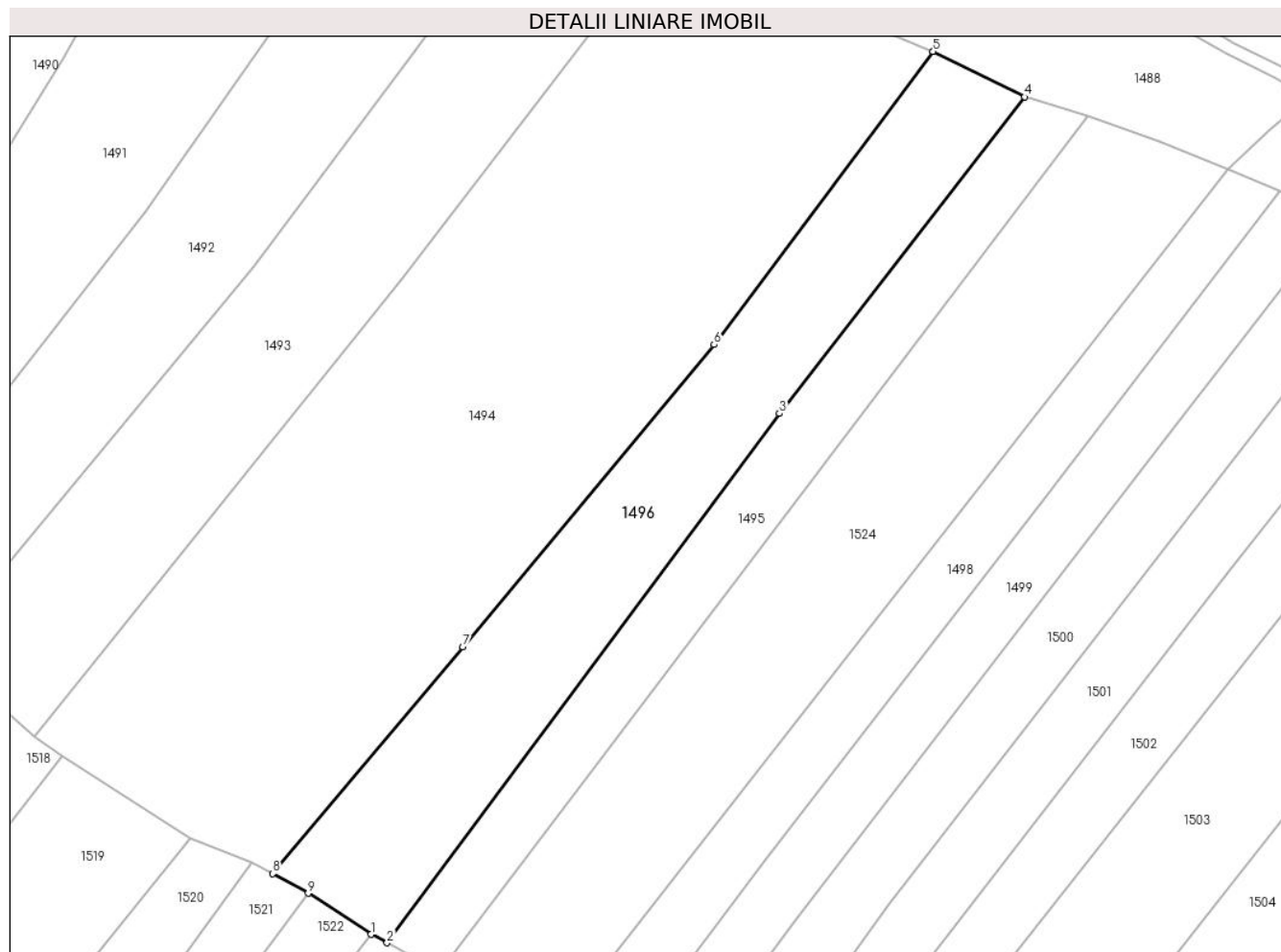
Inscrieri privind dezmembramintele dreptului de proprietate, drepturi reale de garanție și sarcini	Referințe
NU SUNT	

Anexa Nr. 1 La Partea I

Teren

Nr cadastral	Suprafața (mp)*	Observații / Referințe
	4.420	

* Suprafața este determinată în planul de proiecție Stereo 70.



Date referitoare la teren

Crt	Categorie folosință	Intra vilan	Suprafața (mp)	Tarla	Parcelă	Nr. topo	Observații / Referințe
1	faneata	NU	4.420	-	-	-	Dealul Truschiului, Nr. Cad. Partial 1256, din planul cadastral 1:2880, editia 1874 - Cuptoare

Lungime Segmente

1) Valorile lungimilor segmentelor sunt obținute din proiecție în plan.

Punct început	X / Y	Punct sfârșit	X / Y	Lungime segment (** (m)
1	287.227,252 395.832,6	2	287.230,433 395.830,957	3.58
2	287.230,433 395.830,957	3	287.307,937 395.935,422	130.076
3	287.307,937 395.935,422	4	287.356,434 395.997,894	79.087
4	287.356,434 395.997,894	5	287.338,31 396.006,882	20.23
5	287.338,31 396.006,882	6	287.295,02 395.949,042	72.246

Punct început	X / Y	Punct sfârșit	X / Y	Lungime segment (** (m)
6	287.295,02 395.949,042	7	287.245,373 395.889,362	77.63
7	287.245,373 395.889,362	8	287.207,808 395.844,608	58.43
8	287.207,808 395.844,608	9	287.214,851 395.840,739	8.036
9	287.214,851 395.840,739	1	287.227,252 395.832,6	14.833

** Lungimile segmentelor sunt determinate în planul de proiecție Stereo 70 și sunt rotunjite la 1 milimetru.

*** Distanța dintre puncte este formată din segmente cumulate ce sunt mai mici decât valoarea 1 milimetru.

**DATE DESPRE IMOBILUL NR. 1497**

Oficiul de Cadastru și Publicitate Imobiliară CARAS-SEVERIN
Biroul de Cadastru și Publicitate Imobiliară Caransebes

A. Partea I. Descrierea imobilului

TEREN Extravilan

Nr. CF vechi:560 Cornea

Adresa: Jud. Caraș-Severin

Nr. Crt	Nr cadastral Nr. topografic	Suprafața* (mp)	Observații / Referințe
A1	30137	291.000	Sector cadastral:106 Teren neimpregmuit;

B. Partea II. Proprietari și acte

Inscrieri privitoare la dreptul de proprietate și alte drepturi reale	Referințe
4241 / 22/02/2011	
Act Administrativ nr. 8, din 11/02/2011 emis de C.L. CORNEA;	
B1	A1
Intabulare, drept de PROPRIETATE in seria rangului -din cf vechi, dobandit prin Lege, cota actuala 1/1 1) COMUNA CORNEA, CIF:3227734	

C. Partea III. SARCINI .

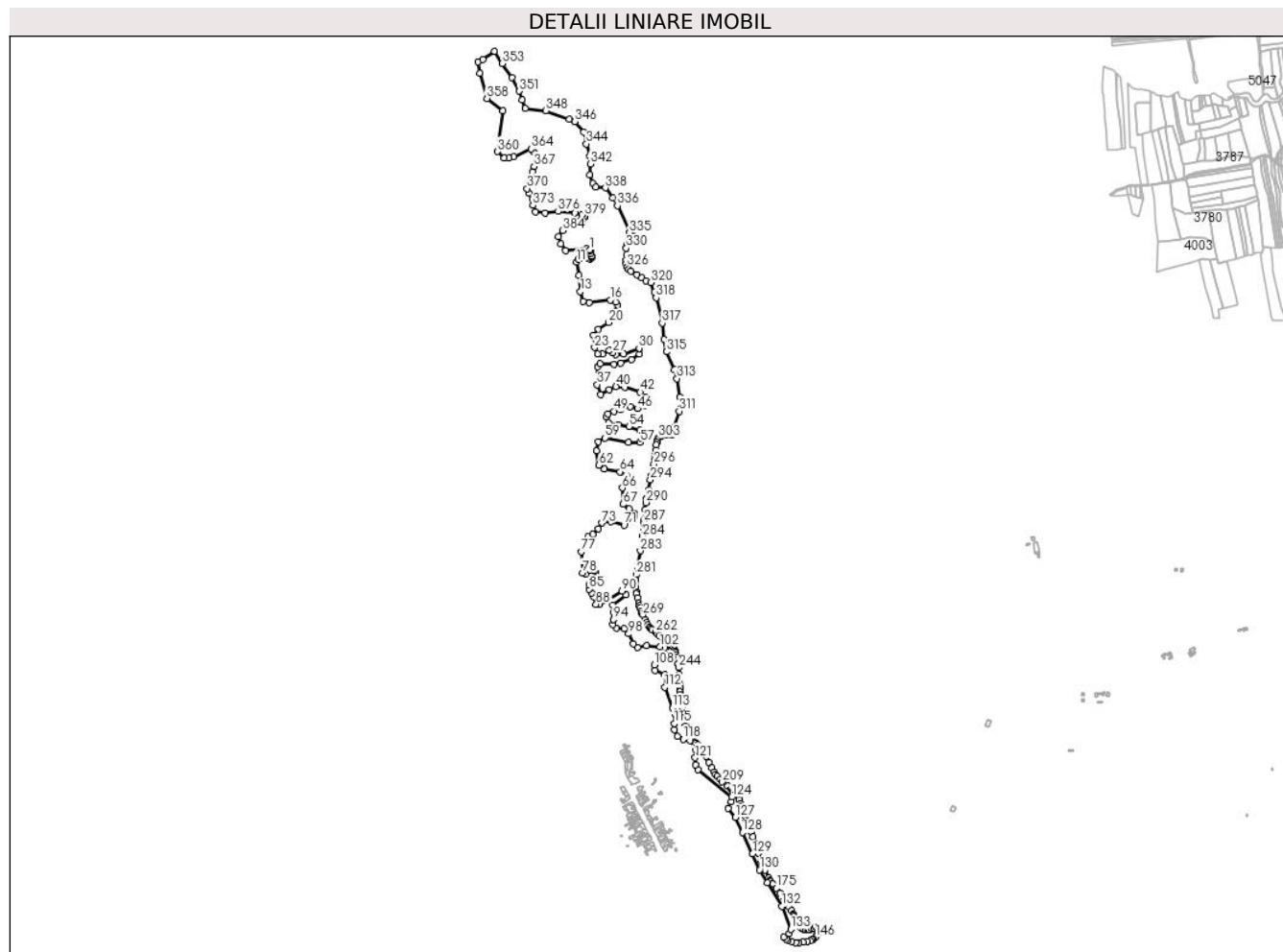
Inscrieri privind dezmembramintele dreptului de proprietate, drepturi reale de garanție și sarcini	Referințe
NU SUNT	

Anexa Nr. 1 La Partea I

Teren

Nr cadastral	Suprafața (mp)*	Observații / Referințe
30137	291.000	

* Suprafața este determinată în planul de proiecție Stereo 70.



Date referitoare la teren

Crt	Categorie folosință	Intravilan	Suprafața (mp)	Tarla	Parcelă	Nr. topo	Observații / Referințe
1	pașune	NU	291.000	-	-	-	

Lungime Segmente

1) Valorile lungimilor segmentelor sunt obținute din proiecție în plan.

Punct început	X / Y	Punct sfârșit	X / Y	Lungime segment	Punct început	X / Y	Punct sfârșit	X / Y	Lungime segment	Punct început	X / Y	Punct sfârșit	X / Y	Lungime segment
1	287.881,141 395.061,77	2	287.883,185 395.059,65	2.945	2	287.883,185 395.059,65	3	287.883,447 395.050,213	9.44	3	287.883,447 395.050,213	4	287.886,019 395.043,559	7.134
4	287.886,019 395.043,559	5	287.886,396 395.040,956	2.63	5	287.886,396 395.040,956	6	287.885,766 395.037,378	3.634	6	287.885,766 395.037,378	7	287.881,172 395.034,869	5.234
7	287.881,172 395.034,869	8	287.867,392 395.035,935	13.82 1	8	287.867,392 395.035,935	9	287.857,674 395.036,107	9.72	9	287.857,674 395.036,107	10	287.847,358 395.033,409	10.66 3
10	287.847,358 395.033,409	11	287.841,854 395.024,938	10.10 3	11	287.841,854 395.024,938	12	287.848,598 394.985,661	39.85 1	12	287.848,598 394.985,661	13	287.852,622 394.937,907	47.92 3
13	287.852,622 394.937,907	14	287.860,492 394.909,57	29.41	14	287.860,492 394.909,57	15	287.878,939 394.905,355	18.92 2	15	287.878,939 394.905,355	16	287.941,967 394.912,998	63.49
16	287.941,967 394.912,998	17	287.957,427 394.907,554	16.39 1	17	287.957,427 394.907,554	18	287.963,4 394.898,686	10.69 2	18	287.963,4 394.898,686	19	287.955,495 394.878,578	21.60 6

Punct început	X / Y	Punct sfârşit	X / Y	Lungime segment	Punct început	X / Y	Punct sfârşit	X / Y	Lungime segment	Punct început	X / Y	Punct sfârşit	X / Y	Lungime segment
316	288.100,655 394.796,346	317	288.095,419 394.844,392	48.33	317	288.095,419 394.844,392	318	288.077,256 394.919,153	76.936	318	288.077,256 394.919,153	319	288.072,126 394.936,181	17.784
319	288.072,126 394.936,181	320	288.060,941 394.964,251	30.216	320	288.060,941 394.964,251	321	288.046,657 394.970,222	15.482	321	288.046,657 394.970,222	322	288.034,285 394.979,093	15.224
322	288.034,285 394.979,093	323	288.020,339 394.987,894	16.491	323	288.020,339 394.987,894	324	288.002,502 394.998,34	20.671	324	288.002,502 394.998,34	325	287.995,409 395.004,023	9.089
325	287.995,409 395.004,023	326	287.991,047 395.011,456	8.618	326	287.991,047 395.011,456	327	287.988,517 395.019,737	8.659	327	287.988,517 395.019,737	328	287.988,197 395.031,379	11.646
328	287.988,197 395.031,379	329	287.989,676 395.046,039	14.734	329	287.989,676 395.046,039	330	287.989,018 395.066,2	20.172	330	287.989,018 395.066,2	331	287.990,933 395.074,777	8.789
331	287.990,933 395.074,777	332	287.995,727 395.079,759	6.914	332	287.995,727 395.079,759	333	288.011,378 395.086,009	16.853	333	288.011,378 395.086,009	334	288.009,51 395.100,897	15.005
334	288.009,51 395.100,897	335	287.998,466 395.112,294	15.87	335	287.998,466 395.112,294	336	287.962,676 395.191,607	87.014	336	287.962,676 395.191,607	337	287.948,272 395.214,486	27.036
337	287.948,272 395.214,486	338	287.926,853 395.244,934	37.227	338	287.926,853 395.244,934	339	287.897,991 395.247,731	28.997	339	287.897,991 395.247,731	340	287.890,006 395.258,676	13.549
340	287.890,006 395.258,676	341	287.879,931 395.283,938	27.197	341	287.879,931 395.283,938	342	287.882,259 395.315,881	32.027	342	287.882,259 395.315,881	343	287.881,609 395.338,884	23.012
343	287.881,609 395.338,884	344	287.870,743 395.375,215	37.921	344	287.870,743 395.375,215	345	287.862,217 395.409,517	35.345	345	287.862,217 395.409,517	346	287.836,884 395.441,211	40.574
346	287.836,884 395.441,211	347	287.819,37 395.448,375	18.922	347	287.819,37 395.448,375	348	287.750,603 395.473,746	73.298	348	287.750,603 395.473,746	349	287.689,901 395.480,84	61.115
349	287.689,901 395.480,84	350	287.680,14 395.504,975	26.034	350	287.680,14 395.504,975	351	287.671,964 395.531,354	27.617	351	287.671,964 395.531,354	352	287.650,582 395.571,102	45.134
352	287.650,582 395.571,102	353	287.621,188 395.613,234	51.372	353	287.621,188 395.613,234	354	287.598,664 395.649,046	42.307	354	287.598,664 395.649,046	355	287.563,416 395.625,553	42.36
355	287.563,416 395.625,553	356	287.549,891 395.618,032	15.475	356	287.549,891 395.618,032	357	287.555,088 395.583,892	34.533	357	287.555,088 395.583,892	358	287.575,61 395.509,827	76.856
358	287.575,61 395.509,827	359	287.622,73 395.472,52	60.101	359	287.622,73 395.472,52	360	287.607,16 395.352,46	121.066	360	287.607,16 395.352,46	361	287.626,913 395.333,662	27.267
361	287.626,913 395.333,662	362	287.640,257 395.332,939	13.364	362	287.640,257 395.332,939	363	287.655,186 395.337,331	15.562	363	287.655,186 395.337,331	364	287.706,187 395.360,124	55.862
364	287.706,187 395.360,124	365	287.713,392 395.351,063	11.577	365	287.713,392 395.351,063	366	287.721,653 395.344,316	10.666	366	287.721,653 395.344,316	367	287.715,161 395.308,958	35.949
367	287.715,161 395.308,958	368	287.710,911 395.291,918	17.562	368	287.710,911 395.291,918	369	287.702,366 395.267,15	26.201	369	287.702,366 395.267,15	370	287.695,386 395.242,816	25.315
370	287.695,386 395.242,816	371	287.699,777 395.229,618	13.909	371	287.699,777 395.229,618	372	287.709,936 395.210,693	21.48	372	287.709,936 395.210,693	373	287.711,884 395.193,284	17.517
373	287.711,884 395.193,284	374	287.720,434 395.173,159	21.866	374	287.720,434 395.173,159	375	287.748,166 395.170,272	27.882	375	287.748,166 395.170,272	376	287.786,936 395.174,933	39.049
376	287.786,936 395.174,933	377	287.836,734 395.170,511	49.995	377	287.836,734 395.170,511	378	287.856,949 395.165,668	20.786	378	287.856,949 395.165,668	379	287.864,323 395.161,967	8.251
379	287.864,323 395.161,967	380	287.864,704 395.157,991	3.994	380	287.864,704 395.157,991	381	287.859,287 395.150,882	8.937	381	287.859,287 395.150,882	382	287.853,474 395.149,139	6.069
382	287.853,474 395.149,139	383	287.831,303 395.140,438	23.817	383	287.831,303 395.140,438	384	287.799,947 395.118,244	38.416	384	287.799,947 395.118,244	385	287.787,281 395.100,409	21.875
385	287.787,281 395.100,409	386	287.794,263 395.078,206	23.274	386	287.794,263 395.078,206	387	287.808,543 395.059,637	23.426	387	287.808,543 395.059,637	388	287.872,235 395.063,863	63.833
388	287.872,235 395.063,863	1	287.881,141 395.061,77	9.149										

** Lungimile segmentelor sunt determinate în planul de proiecție Stereo 70 și sunt rotunjite la 1 milimetru.

*** Distanța dintre puncte este formată din segmente cumulate ce sunt mai mici decât valoarea 1 milimetru.

**DATE DESPRE IMOBILUL NR. 1498**

Oficiul de Cadastru și Publicitate Imobiliară CARAS-SEVERIN
Biroul de Cadastru și Publicitate Imobiliară Caransebes

A. Partea I. Descrierea imobilului

TEREN Extravilan

Adresa: Jud. Caraș-Severin

Nr. Crt	Nr cadastral Nr. topografic	Suprafața* (mp)	Observații / Referințe
A1		2.529	Sector cadastral:36 Teren neimprijmit;

B. Partea II. Proprietari și acte

Inscrieri privitoare la dreptul de proprietate și alte drepturi reale		Referințe
1208 / 07/06/2023		
Act Normativ nr. 7, din 13/03/1996 emis de Parlamentul Romaniei;		
B1	Intabulare, drept de PROPRIETATE, dobandit prin Lege, cota actuala 1/1 1) NEIDENTIFICAT NEIDENTIFICAT	A1
Act Normativ nr. 7, din 13/03/1996 emis de Parlamentul Romaniei (Adeverinta nr. 2921/20.06.2023, emisa de Primaria Comunei Cornea);		
B2	Se noteaza posesia factica in favoarea lui 1) JUCA PAVEL	A1

C. Partea III. SARCINI .

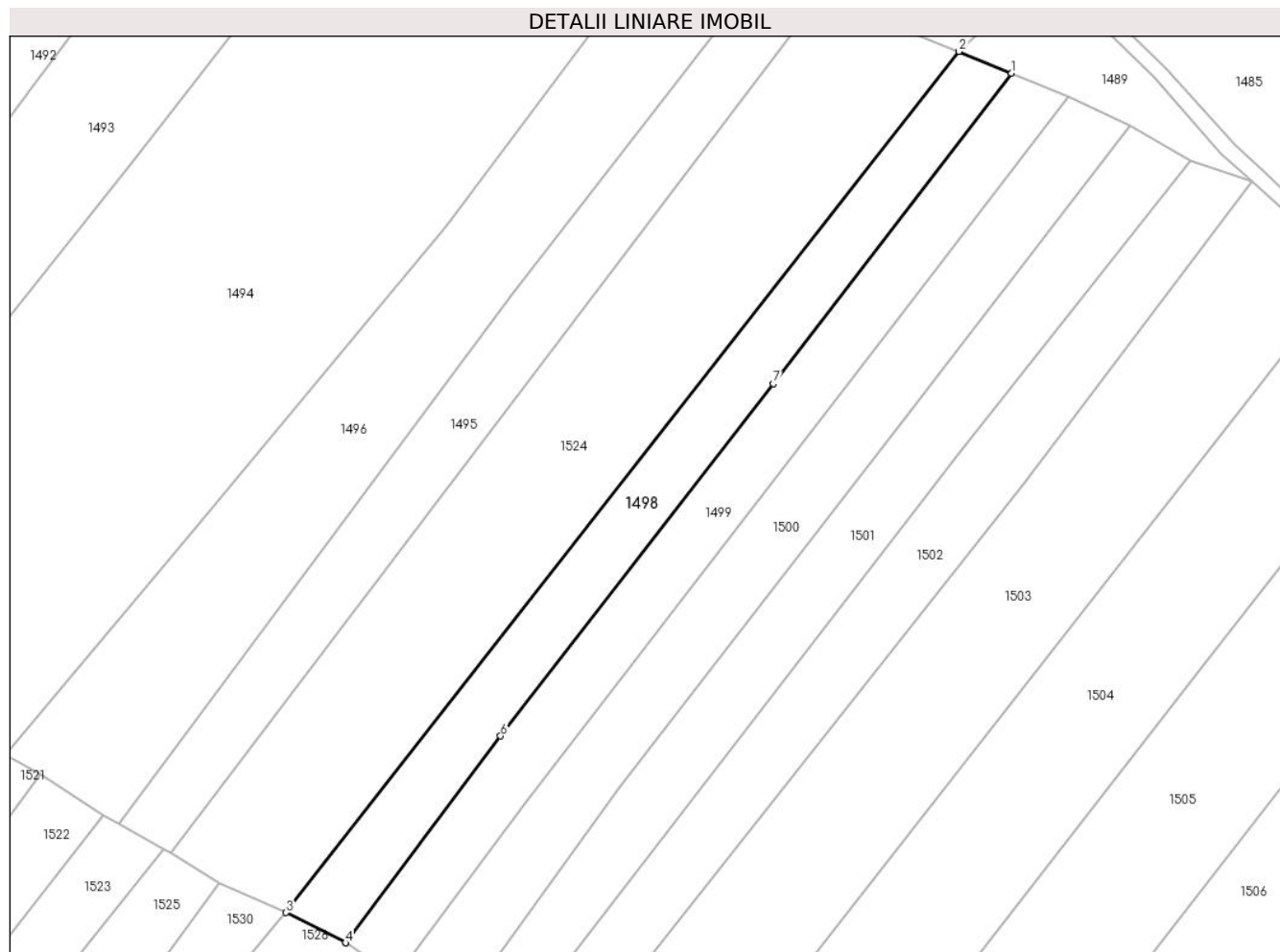
Inscrieri privind dezmembramintele dreptului de proprietate, drepturi reale de garanție și sarcini	Referințe
NU SUNT	

Anexa Nr. 1 La Partea I

Teren

Nr cadastral	Suprafața (mp)*	Observații / Referințe
	2.529	

* Suprafața este determinată în planul de proiecție Stereo 70.



Date referitoare la teren

Crt	Categorie folosință	Intravilan	Suprafața (mp)	Tarla	Parcelă	Nr. topo	Observații / Referințe
1	faneata	NU	2.529	-	-	-	Dealul Truschiului, Nr. Cad. Partial 1258; Partial 1259, din planul cadastral 1:2880, editia 1874 - Cuptoare

Lungime Segmente

1) Valorile lungimilor segmentelor sunt obținute din proiecție în plan.

Punct început	X / Y	Punct sfârșit	X / Y	Lungime segment (** (m)
1	287.406,929 395.979,339	2	287.396,582 395.983,636	11.204
2	287.396,582 395.983,636	3	287.263,412 395.813,426	216.115
3	287.263,412 395.813,426	4	287.275,187 395.807,47	13.196
4	287.275,187 395.807,47	5	287.275,188 395.807,472	0.001

Punct început	X / Y	Punct sfârşit	X / Y	Lungime segment (** (m)
5	287.275,188 395.807,472	6	287.305,863 395.848,347	51.106
6	287.305,863 395.848,347	7	287.359,802 395.917,977	88.078
7	287.359,802 395.917,977	1	287.406,929 395.979,339	77.371

** Lungimile segmentelor sunt determinate în planul de proiecţie Stereo 70 şi sunt rotunjite la 1 milimetru.

*** Distanţa dintre puncte este formată din segmente cumulate ce sunt mai mici decât valoarea 1 milimetru.

**DATE DESPRE IMOBILUL NR. 1499**

Oficiul de Cadastru și Publicitate Imobiliară CARAS-SEVERIN
Biroul de Cadastru și Publicitate Imobiliară Caransebes

A. Partea I. Descrierea imobilului

TEREN Extravilan

Adresa: Jud. Caraș-Severin

Nr. Crt	Nr cadastral Nr. topografic	Suprafața* (mp)	Observații / Referințe
A1		2.585	Sector cadastral:36 Teren neimprijmit;

B. Partea II. Proprietari și acte

Inscrieri privitoare la dreptul de proprietate și alte drepturi reale		Referințe
1207 / 07/06/2023		
Act Normativ nr. 7, din 13/03/1996 emis de Parlamentul Romaniei;		
B1	Intabulare, drept de PROPRIETATE, dobandit prin Lege, cota actuala 1/1 1) NEIDENTIFICAT NEIDENTIFICAT	A1
Act Normativ nr. 7, din 13/03/1996 emis de Parlamentul Romaniei (Adeverinta nr. 2976/20.04.2023, emisa de Primaria Comunei Cornea);		
B2	Se noteaza posesia factica in favoarea lui 1) TRAILOVICI CONSTANTIN	A1

C. Partea III. SARCINI .

Inscrieri privind dezmembramintele dreptului de proprietate, drepturi reale de garanție și sarcini	Referințe
NU SUNT	

Anexa Nr. 1 La Partea I

Teren

Nr cadastral	Suprafața (mp)*	Observații / Referințe
	2.585	

* Suprafața este determinată în planul de proiecție Stereo 70.



Date referitoare la teren

Crt	Categorie folosință	Intravilan	Suprafața (mp)	Tarla	Parcelă	Nr. topo	Observații / Referințe
1	faneata	NU	2.585	-	-	-	Dealul Truschiului, Nr. Cad. Partial 1260, din planul cadastral 1:2880, editia 1874 - Cuptoare

Lungime Segmente

1) Valorile lungimilor segmentelor sunt obținute din proiecție în plan.

Punct început	X / Y	Punct sfârșit	X / Y	Lungime segment (** (m)
1	287.418,345 395.974,598	2	287.406,929 395.979,339	12.361
2	287.406,929 395.979,339	3	287.359,802 395.917,977	77.371
3	287.359,802 395.917,977	4	287.305,863 395.848,347	88.078
4	287.305,863 395.848,347	5	287.275,188 395.807,472	51.106
5	287.275,188 395.807,472	6	287.275,187 395.807,47	0.001

Punct început	X / Y	Punct sfârșit	X / Y	Lungime segment (** (m)
6	287.275,187 395.807,47	7	287.280,978 395.803,59	6.97
7	287.280,978 395.803,59	8	287.285,066 395.800,65	5.036
8	287.285,066 395.800,65	9	287.310,869 395.835,176	43.103
9	287.310,869 395.835,176	10	287.384,21 395.930,44	120.225
10	287.384,21 395.930,44	1	287.418,345 395.974,598	55.813

** Lungimile segmentelor sunt determinate în planul de proiecție Stereo 70 și sunt rotunjite la 1 milimetru.

*** Distanța dintre puncte este formată din segmente cumulate ce sunt mai mici decât valoarea 1 milimetru.

**DATE DESPRE IMOBILUL NR. 1500**

Oficiul de Cadastru și Publicitate Imobiliară CARAS-SEVERIN
Biroul de Cadastru și Publicitate Imobiliară Caransebes

A. Partea I. Descrierea imobilului

TEREN Extravilan

Adresa: Jud. Caraș-Severin

Nr. Crt	Nr cadastral Nr. topografic	Suprafața* (mp)	Observații / Referințe
A1		2.890	Sector cadastral:36 Teren neimprejmit;

B. Partea II. Proprietari și acte

Inscrieri privitoare la dreptul de proprietate și alte drepturi reale		Referințe
1206 / 07/06/2023		
Act Normativ nr. 7, din 13/03/1996 emis de Parlamentul Romaniei;		
B1	Intabulare, drept de PROPRIETATE, dobandit prin Lege, cota actuala 1/1 1) NEIDENTIFICAT NEIDENTIFICAT	A1
Act Normativ nr. 7, din 13/03/1996 emis de Parlamentul Romaniei (Adeverinta nr. 2932/20.06.2023, emisa de Primaria Comunei Cornea);		
B2	Se noteaza posesia factica in favoarea lui 1) JURESCU MARIA	A1

C. Partea III. SARCINI .

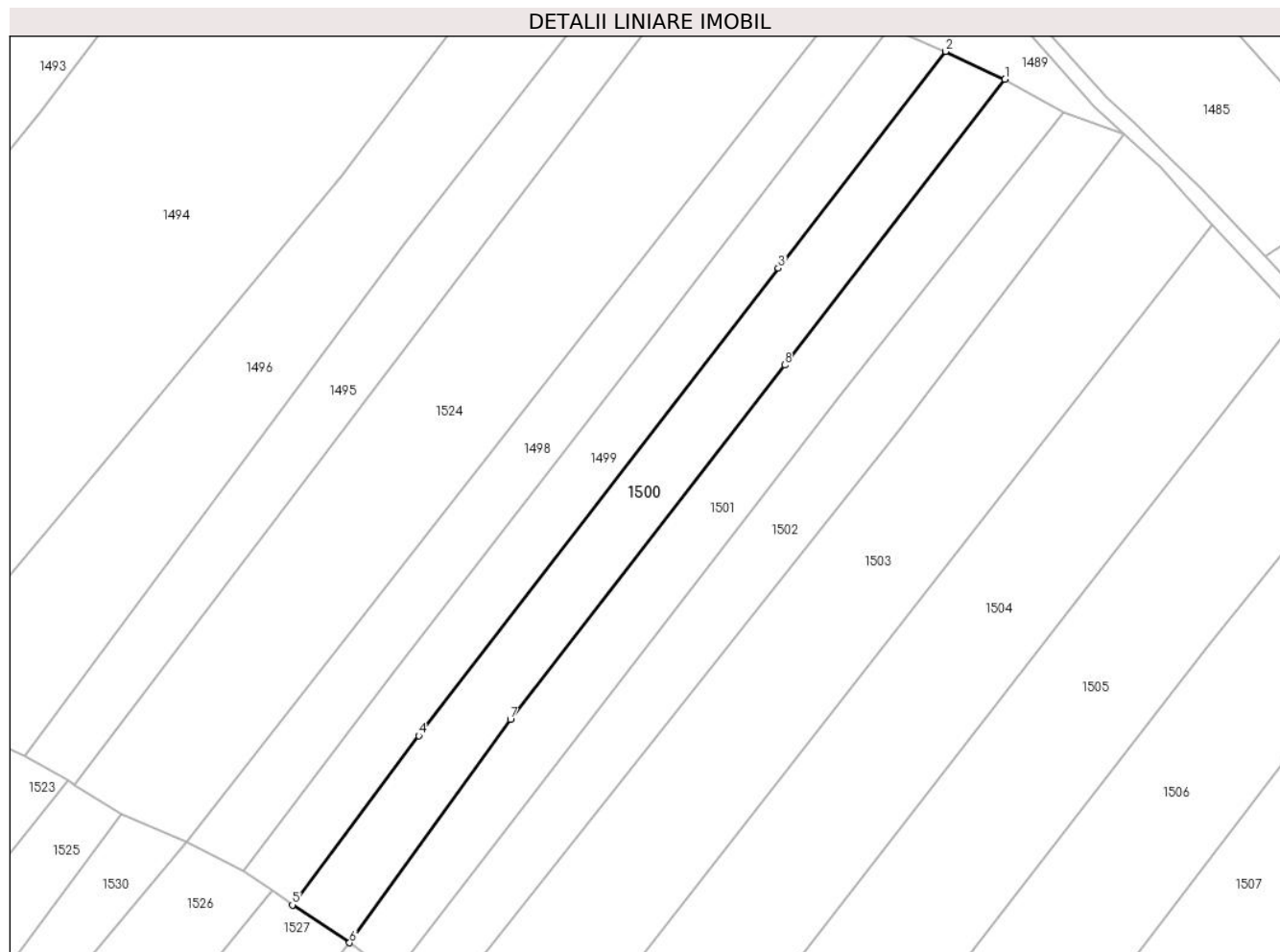
Inscrieri privind dezmembramintele dreptului de proprietate, drepturi reale de garanție și sarcini	Referințe
NU SUNT	

Anexa Nr. 1 La Partea I

Teren

Nr cadastral	Suprafața (mp)*	Observații / Referințe
	2.890	

* Suprafața este determinată în planul de proiecție Stereo 70.



Date referitoare la teren

Crt	Categorie folosință	Intravilan	Suprafața (mp)	Tarla	Parcelă	Nr. topo	Observații / Referințe
1	faneata	NU	2.890	-	-	-	Dealul Truschiului, Nr. Cad. Partial 1260, din planul cadastral 1:2880, editia 1874 - Cuptoare

Lungime Segmente

1) Valorile lungimilor segmentelor sunt obținute din proiecție în plan.

Punct început	X / Y	Punct sfârșit	X / Y	Lungime segment (** (m)
1	287.430,461 395.968,909	2	287.418,345 395.974,598	13.385
2	287.418,345 395.974,598	3	287.384,21 395.930,44	55.813
3	287.384,21 395.930,44	4	287.310,869 395.835,176	120.225
4	287.310,869 395.835,176	5	287.285,066 395.800,65	43.103
5	287.285,066 395.800,65	6	287.296,759 395.792,958	13.996

Punct început	X / Y	Punct sfârșit	X / Y	Lungime segment (** (m)
6	287.296,759 395.792,958	7	287.329,569 395.838,421	56.066
7	287.329,569 395.838,421	8	287.385,508 395.910,689	91.388
8	287.385,508 395.910,689	1	287.430,461 395.968,909	73.555

** Lungimile segmentelor sunt determinate în planul de proiecție Stereo 70 și sunt rotunjite la 1 milimetru.

*** Distanța dintre puncte este formată din segmente cumulate ce sunt mai mici decât valoarea 1 milimetru.

**DATE DESPRE IMOBILUL NR. 1501**

Oficiul de Cadastru și Publicitate Imobiliară CARAS-SEVERIN
Biroul de Cadastru și Publicitate Imobiliară Caransebes

A. Partea I. Descrierea imobilului

TEREN Extravilan

Nr. CF vechi:137-Cuptoare

Adresa: Jud. Caraș-Severin

Nr. Crt	Nr cadastral Nr. topografic	Suprafața* (mp)	Observații / Referințe
A1		2.818	Sector cadastral:36 Teren neimpregmuit;

B. Partea II. Proprietari și acte

Inscrieri privitoare la dreptul de proprietate și alte drepturi reale		Referințe
1205 / 07/06/2023		
Act Normativ nr. 7, din 13/03/1996 emis de Parlamentul Romaniei;		
B1	Intabulare, drept de PROPRIETATE, dobandit prin Lege, cota actuala 1/1 1) NEIDENTIFICAT NEIDENTIFICAT	A1
Act Normativ nr. 7, din 13/03/1996 emis de Parlamentul Romaniei (Adeverinta nr.2969/20.06.2023, emisa de Primaria Comunei Cornea);		
B2	Se noteaza posesia factica in favoarea lui 1) STOLOJESCU PETRU	A1

C. Partea III. SARCINI .

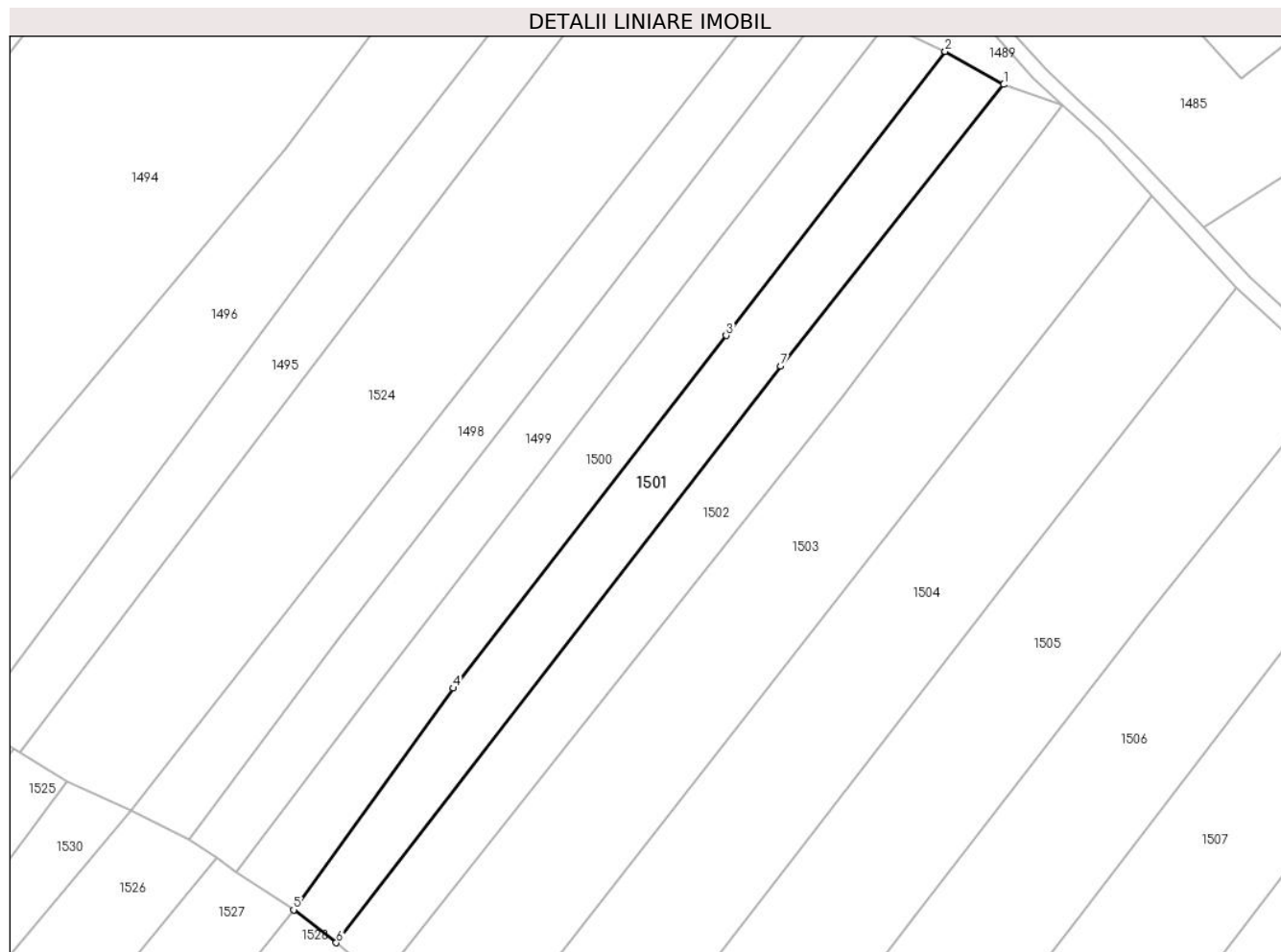
Inscrieri privind dezmembramintele dreptului de proprietate, drepturi reale de garanție și sarcini	Referințe
NU SUNT	

Anexa Nr. 1 La Partea I

Teren

Nr cadastral	Suprafața (mp)*	Observații / Referințe
	2.818	

* Suprafața este determinată în planul de proiecție Stereo 70.



Date referitoare la teren

Crt	Categorie folosință	Intravilan	Suprafața (mp)	Tarla	Parcelă	Nr. topo	Observații / Referințe
1	faneata	NU	2.818	-	-	52	Dealul Truschiului, Nr. Cad. Partial 1261; Partial 1262, din planul cadastral 1:2880 editia 1874 - Cuptoare

Lungime Segmente

1) Valorile lungimilor segmentelor sunt obținute din proiecție în plan.

Punct început	X / Y	Punct sfârșit	X / Y	Lungime segment (** (m)
1	287.442,487 395.962,133	2	287.430,461 395.968,909	13.804
2	287.430,461 395.968,909	3	287.385,508 395.910,689	73.555
3	287.385,508 395.910,689	4	287.329,569 395.838,421	91.388
4	287.329,569 395.838,421	5	287.296,759 395.792,958	56.066

Punct început	X / Y	Punct sfârșit	X / Y	Lungime segment (** (m)
5	287.296,759 395.792,958	6	287.305,512 395.786,212	11.05
6	287.305,512 395.786,212	7	287.396,716 395.904,421	149.304
7	287.396,716 395.904,421	1	287.442,487 395.962,133	73.659

** Lungimile segmentelor sunt determinate în planul de proiecție Stereo 70 și sunt rotunjite la 1 milimetru.

*** Distanța dintre puncte este formată din segmente cumulate ce sunt mai mici decât valoarea 1 milimetru.

**DATE DESPRE IMOBILUL NR. 1502**

Oficiul de Cadastru și Publicitate Imobiliară CARAS-SEVERIN
Biroul de Cadastru și Publicitate Imobiliară Caransebes

A. Partea I. Descrierea imobilului

TEREN Extravilan

Adresa: Jud. Caraș-Severin

Nr. Crt	Nr cadastral Nr. topografic	Suprafața* (mp)	Observații / Referințe
A1		2.909	Sector cadastral:36 Teren neimprijmit;

B. Partea II. Proprietari și acte

Inscrieri privitoare la dreptul de proprietate și alte drepturi reale		Referințe
1203 / 06/06/2023		
Act Normativ nr. 7, din 13/03/1996 emis de Parlamentul Romaniei;		
B1	Intabulare, drept de PROPRIETATE, dobandit prin Lege, cota actuala 1/1 1) NEIDENTIFICAT NEIDENTIFICAT	A1
Act Normativ nr. 7, din 13/03/1996 emis de Parlamentul Romaniei (Adeverinta nr. 2975/20.06.2023, emisa de Primaria Comunei Cornea);		
B2	Se noteaza posesia factica in favoarea lui 1) ZIMBRAN IOHANA	A1

C. Partea III. SARCINI .

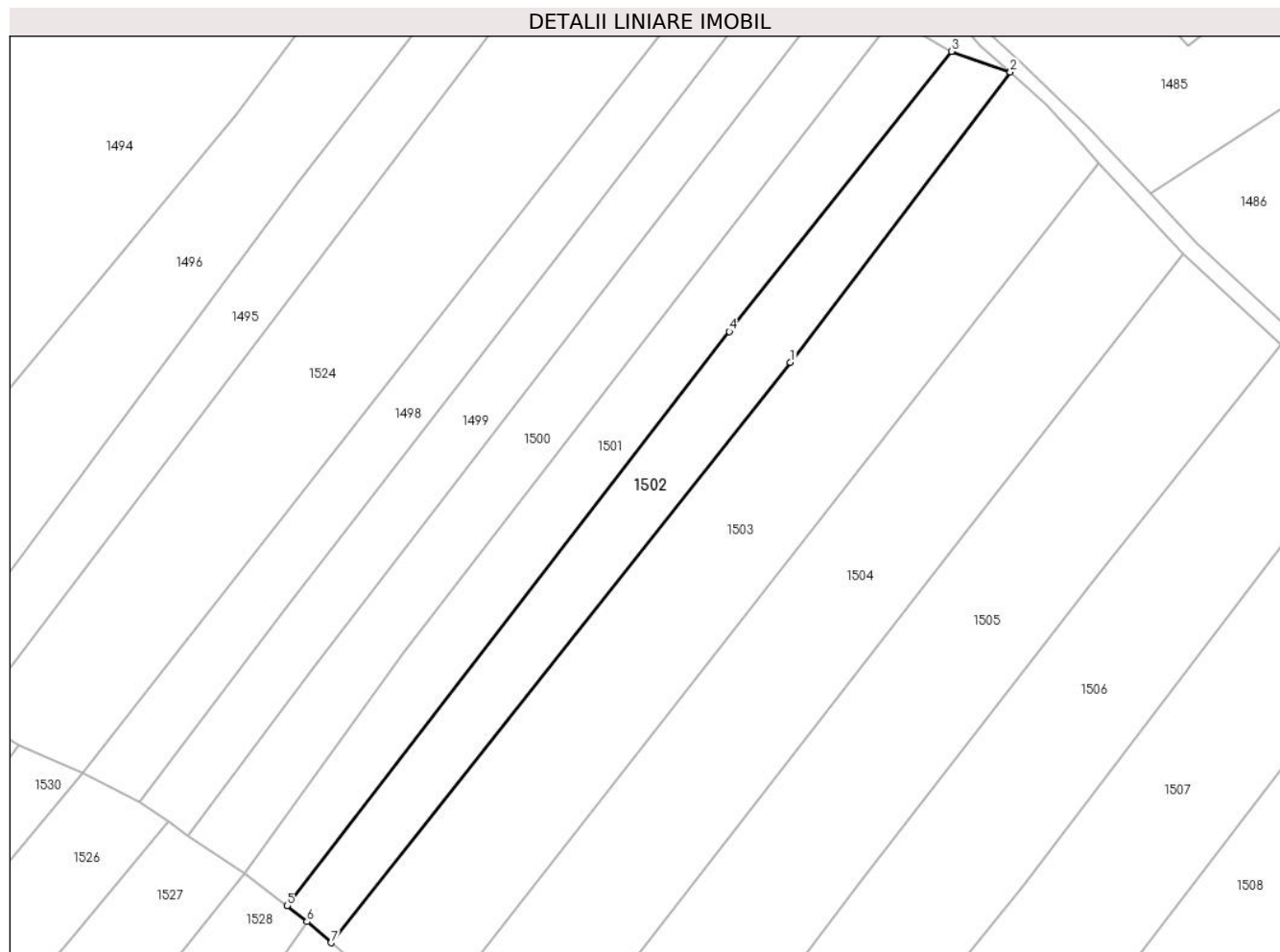
Inscrieri privind dezmembramintele dreptului de proprietate, drepturi reale de garanție și sarcini	Referințe
NU SUNT	

Anexa Nr. 1 La Partea I

Teren

Nr cadastral	Suprafața (mp)*	Observații / Referințe
	2.909	

* Suprafața este determinată în planul de proiecție Stereo 70.



Date referitoare la teren

Crt	Categorie folosință	Intravilan	Suprafața (mp)	Tarla	Parcelă	Nr. topo	Observații / Referințe
1	faneata	NU	2.909	-	-	-	Dealul Truschiului, Nr. Cad. Partial 1261; Partial 1262, din planul cadastral 1:2880, editia 1874 - Cuptoare

Lungime Segmente

1) Valorile lungimilor segmentelor sunt obținute din proiecție în plan.

Punct început	X / Y	Punct sfârșit	X / Y	Lungime segment (** (m)
1	287.409,331 395.898,065	2	287.454,645 395.957,865	75.029
2	287.454,645 395.957,865	3	287.442,487 395.962,133	12.886
3	287.442,487 395.962,133	4	287.396,716 395.904,421	73.659
4	287.396,716 395.904,421	5	287.305,512 395.786,212	149.304

Punct început	X / Y	Punct sfârșit	X / Y	Lungime segment (** (m)
5	287.305,512 395.786,212	6	287.309,609 395.782,928	5.251
6	287.309,609 395.782,928	7	287.314,601 395.778,576	6.623
7	287.314,601 395.778,576	1	287.409,331 395.898,065	152.484

** Lungimile segmentelor sunt determinate în planul de proiecție Stereo 70 și sunt rotunjite la 1 milimetru.

*** Distanța dintre puncte este formată din segmente cumulate ce sunt mai mici decât valoarea 1 milimetru.

**DATE DESPRE IMOBILUL NR. 1503**

Oficiul de Cadastru și Publicitate Imobiliară CARAS-SEVERIN
Biroul de Cadastru și Publicitate Imobiliară Caransebes

A. Partea I. Descrierea imobilului

TEREN Extravilan

Adresa: Jud. Caraș-Severin

Nr. Crt	Nr cadastral Nr. topografic	Suprafața* (mp)	Observații / Referințe
A1		5.709	Sector cadastral:36 Teren neimprijmit;

B. Partea II. Proprietari și acte

Inscrieri privitoare la dreptul de proprietate și alte drepturi reale		Referințe
1202 / 06/06/2023		
Act Normativ nr. 7, din 13/03/1996 emis de Parlamentul Romaniei;		
B1	Intabulare, drept de PROPRIETATE, dobandit prin Lege, cota actuala 1/1 1) NEIDENTIFICAT NEIDENTIFICAT	A1
Act Normativ nr. 7, din 13/03/1996 emis de Parlamentul Romaniei (Adeverinta nr. 2949/20.06.2023, emisa de Primaria Comunei Cornea);		
B2	Se noteaza posesia factica in favoarea lui 1) OLARIU MOISE	A1

C. Partea III. SARCINI .

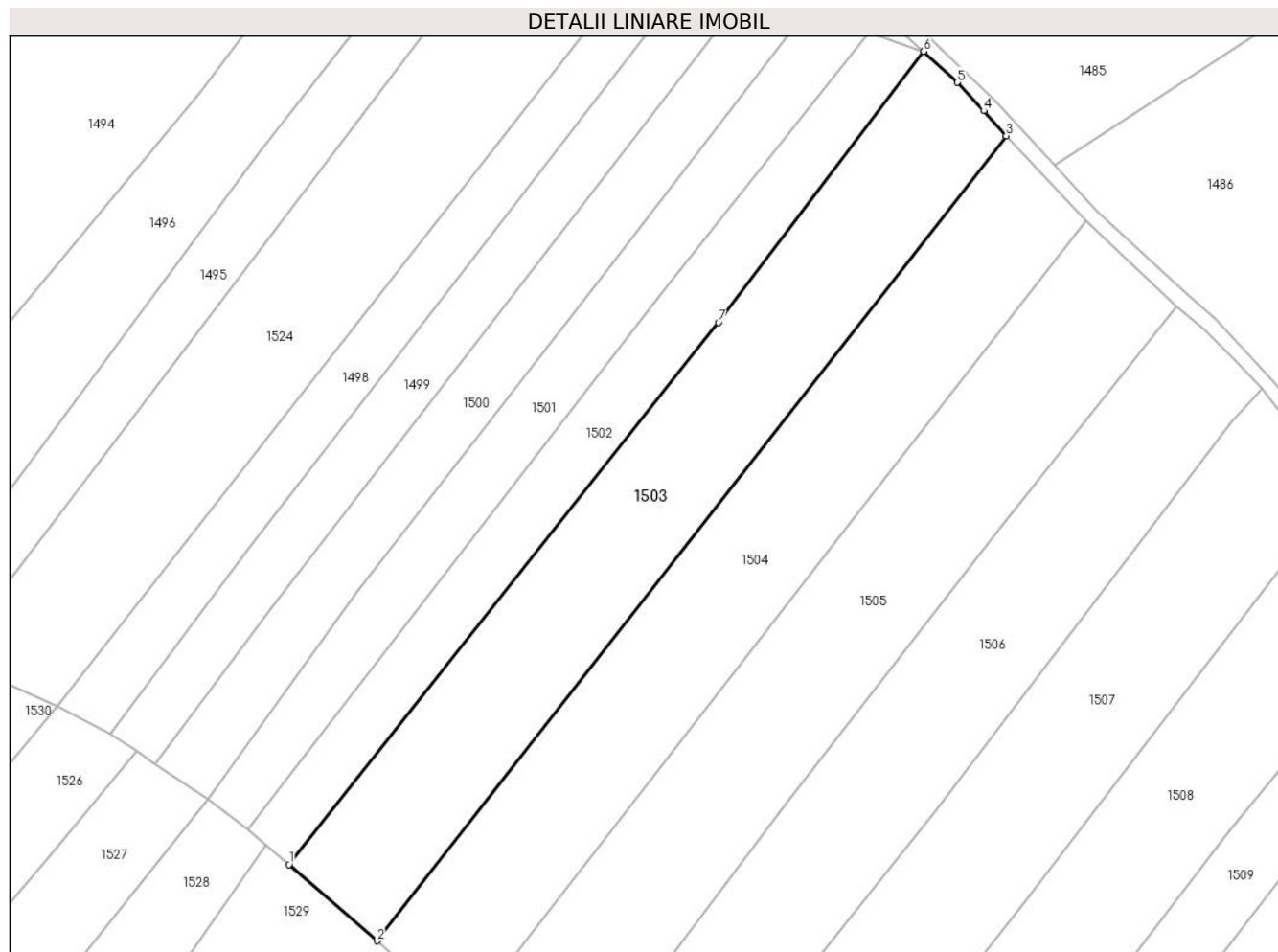
Inscrieri privind dezmembramintele dreptului de proprietate, drepturi reale de garanție și sarcini	Referințe
NU SUNT	

Anexa Nr. 1 La Partea I

Teren

Nr cadastral	Suprafața (mp)*	Observații / Referințe
	5.709	

* Suprafața este determinată în planul de proiecție Stereo 70.



Date referitoare la teren

Crt	Categorie folosință	Intravilan	Suprafața (mp)	Tarla	Parcelă	Nr. topo	Observații / Referințe
1	faneata	NU	5.709	-	-	-	Dealul Truschiului, Nr. Cad. 1263, din planul cadastral 1:2880, editia 1874 - Cuptoare

Lungime Segmente

1) Valorile lungimilor segmentelor sunt obținute din proiecție în plan.

Punct început	X / Y	Punct sfârșit	X / Y	Lungime segment (** (m)
1	287.314,601 395.778,576	2	287.333,982 395.761,717	25.688
2	287.333,982 395.761,717	3	287.472,84 395.939,236	225.377
3	287.472,84 395.939,236	4	287.467,894 395.944,747	7.406
4	287.467,894 395.944,747	5	287.462,122 395.951,006	8.514
5	287.462,122 395.951,006	6	287.454,645 395.957,865	10.147

Punct început	X / Y	Punct sfârșit	X / Y	Lungime segment (** (m)
6	287.454,645 395.957,865	7	287.409,331 395.898,065	75.029
7	287.409,331 395.898,065	1	287.314,601 395.778,576	152.484

** Lungimile segmentelor sunt determinate în planul de proiecție Stereo 70 și sunt rotunjite la 1 milimetru.

*** Distanța dintre puncte este formată din segmente cumulate ce sunt mai mici decât valoarea 1 milimetru.

**DATE DESPRE IMOBILUL NR. 1504**

Oficiul de Cadastru și Publicitate Imobiliară CARAS-SEVERIN
Biroul de Cadastru și Publicitate Imobiliară Caransebes

A. Partea I. Descrierea imobilului

TEREN Extravilan

Adresa: Jud. Caraș-Severin

Nr. Crt	Nr cadastral Nr. topografic	Suprafața* (mp)	Observații / Referințe
A1		5.717	Sector cadastral:36 Teren neimprijmit;

B. Partea II. Proprietari și acte

Inscrieri privitoare la dreptul de proprietate și alte drepturi reale		Referințe
1201 / 06/06/2023		
Act Normativ nr. 7, din 13/03/1996 emis de Parlamentul Romaniei;		
B1	Intabulare, drept de PROPRIETATE, dobandit prin Lege, cota actuala 1/1 1) NEIDENTIFICAT NEIDENTIFICAT	A1
Act Normativ nr. 7, din 13/03/1996 emis de Parlamentul Romaniei (Adeverinta nr. 2951/20.06.2023, emisa de Primaria Comunei Cornea);		
B2	Se noteaza posesia factica in favoarea lui 1) ROMANU IOAN-TRAIAN	A1

C. Partea III. SARCINI .

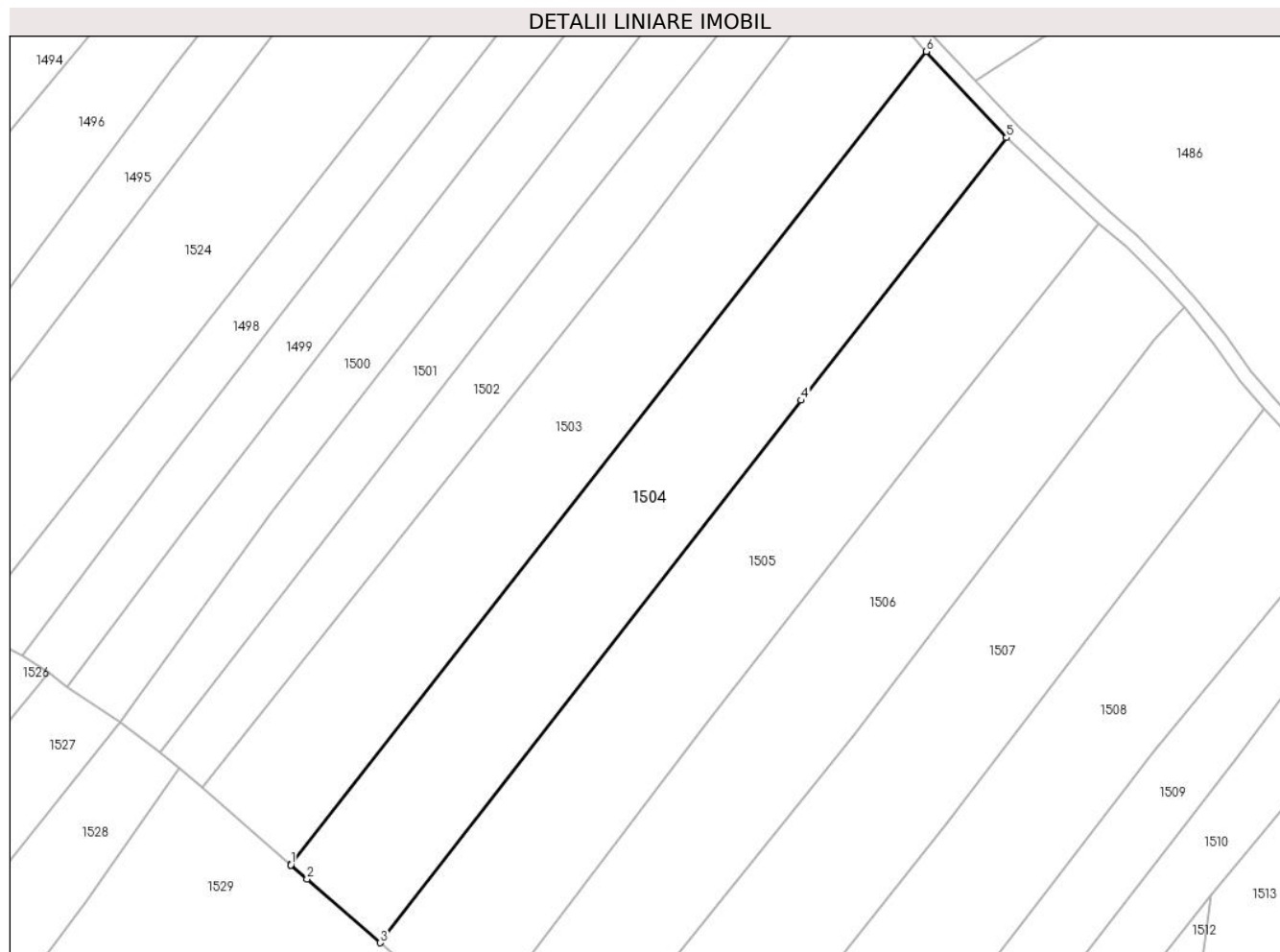
Inscrieri privind dezmembramintele dreptului de proprietate, drepturi reale de garanție și sarcini	Referințe
NU SUNT	

Anexa Nr. 1 La Partea I

Teren

Nr cadastral	Suprafața (mp)*	Observații / Referințe
	5.717	

* Suprafața este determinată în planul de proiecție Stereo 70.



Date referitoare la teren

Crt	Categorie folosință	Intravilan	Suprafața (mp)	Tarla	Parcelă	Nr. topo	Observații / Referințe
1	faneata	NU	5.717	-	-	-	Dealul Truschiului, Nr. Cad. 1264; 1265; 1266, din planul cadastral 1:2880, editia 1874 - Cuptoare

Lungime Segmente

1) Valorile lungimilor segmentelor sunt obținute din proiecție în plan.

Punct început	X / Y	Punct sfârșit	X / Y	Lungime segment (** (m)
1	287.333,965 395.761,695	2	287.337,515 395.758,6	4.71
2	287.337,515 395.758,6	3	287.353,523 395.744,718	21.189
3	287.353,523 395.744,718	4	287.445,449 395.863,104	149.885
4	287.445,449 395.863,104	5	287.490,339 395.920,411	72.796
5	287.490,339 395.920,411	6	287.472,84 395.939,236	25.701

Punct început	X / Y	Punct sfârșit	X / Y	Lungime segment (** (m)
6	287.472,84 395.939,236	7	287.333,982 395.761,717	225.377
7	287.333,982 395.761,717	1	287.333,965 395.761,695	0.028

** Lungimile segmentelor sunt determinate în planul de proiecție Stereo 70 și sunt rotunjite la 1 milimetru.

*** Distanța dintre puncte este formată din segmente cumulate ce sunt mai mici decât valoarea 1 milimetru.

**DATE DESPRE IMOBILUL NR. 1505**

Oficiul de Cadastru și Publicitate Imobiliară CARAS-SEVERIN
Biroul de Cadastru și Publicitate Imobiliară Caransebes

A. Partea I. Descrierea imobilului

TEREN Extravilan

Adresa: Jud. Caraș-Severin

Nr. Crt	Nr cadastral Nr. topografic	Suprafața* (mp)	Observații / Referințe
A1		6.030	Sector cadastral:36 Teren neimprijmit;

B. Partea II. Proprietari și acte

Inscrieri privitoare la dreptul de proprietate și alte drepturi reale		Referințe
1200 / 06/06/2023		
Act Normativ nr. 7, din 13/03/1996 emis de Parlamentul Romaniei;		
B1	Intabulare, drept de PROPRIETATE, dobandit prin Lege, cota actuala 1/1 1) NEIDENTIFICAT NEIDENTIFICAT	A1
Act Normativ nr. 7, din 13/03/1996 emis de Parlamentul Romaniei (Adeverinta nr. 2919/20.06.2023, emisa de Primaria Comunei Cornea);		
B2	Se noteaza posesia factica in favoarea lui 1) ILIESCU PETRIA	A1

C. Partea III. SARCINI .

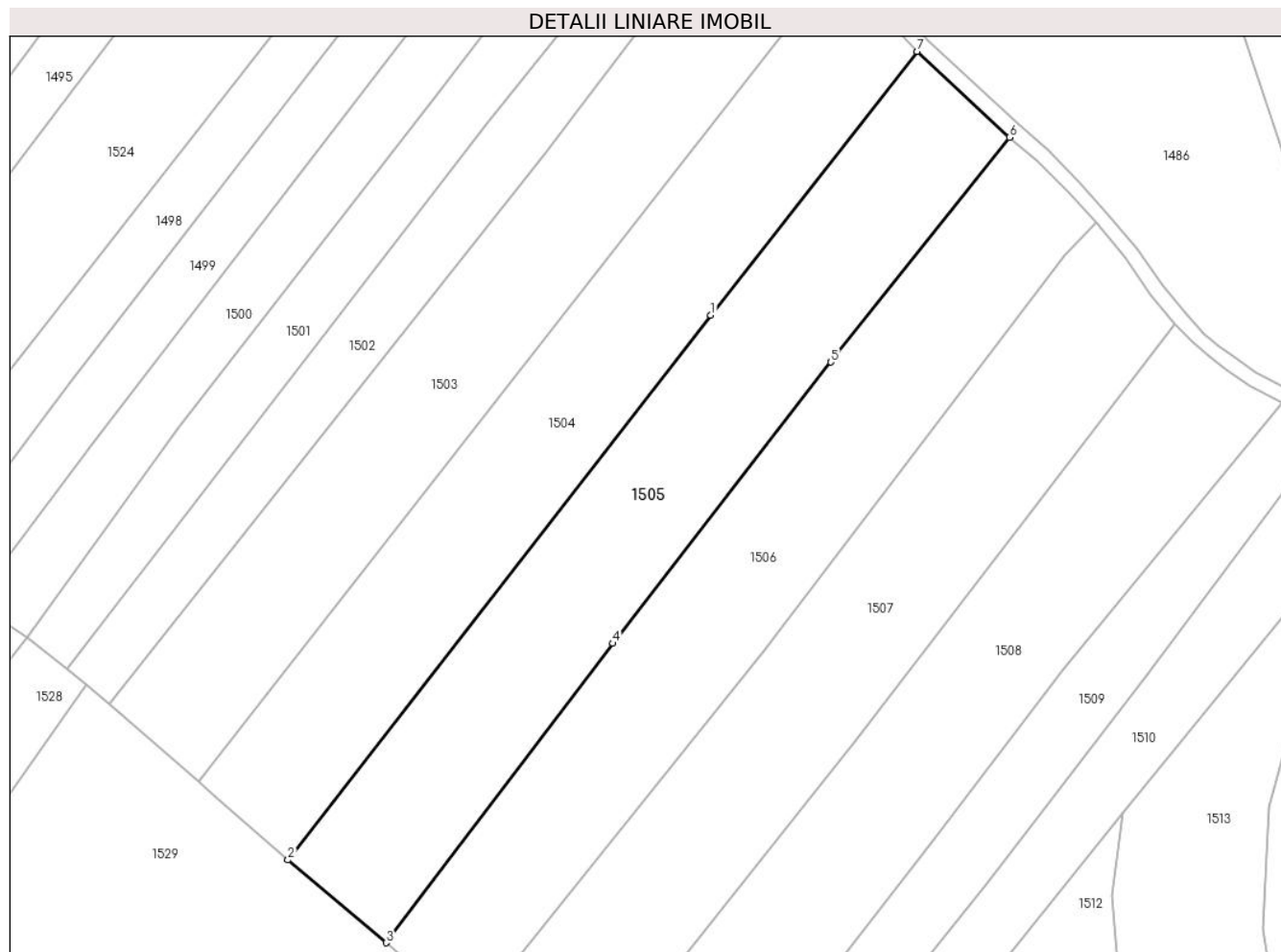
Inscrieri privind dezmembramintele dreptului de proprietate, drepturi reale de garanție și sarcini	Referințe
NU SUNT	

Anexa Nr. 1 La Partea I

Teren

Nr cadastral	Suprafața (mp)*	Observații / Referințe
	6.030	

* Suprafața este determinată în planul de proiecție Stereo 70.



Date referitoare la teren

Crt	Categorie folosință	Intravilan	Suprafața (mp)	Tarla	Parcelă	Nr. topo	Observații / Referințe
1	faneata	NU	6.030	-	-	-	Dealul Truschiului, Nr. Cad. 1267; 1268, din planul cadastral 1:2880, editia 1874 - Cuptoare

Lungime Segmente

1) Valorile lungimilor segmentelor sunt obținute din proiecție în plan.

Punct început	X / Y	Punct sfârșit	X / Y	Lungime segment (** (m)
1	287.445,449 395.863,104	2	287.353,523 395.744,718	149.885
2	287.353,523 395.744,718	3	287.374,843 395.726,718	27.902
3	287.374,843 395.726,718	4	287.424,181 395.791,766	81.642
4	287.424,181 395.791,766	5	287.471,598 395.852,906	77.372
5	287.471,598 395.852,906	6	287.510,436 395.901,713	62.375

Punct început	X / Y	Punct sfârșit	X / Y	Lungime segment (** (m)
6	287.510,436 395.901,713	7	287.490,339 395.920,411	27.45
7	287.490,339 395.920,411	1	287.445,449 395.863,104	72.796

** Lungimile segmentelor sunt determinate în planul de proiecție Stereo 70 și sunt rotunjite la 1 milimetru.

*** Distanța dintre puncte este formată din segmente cumulate ce sunt mai mici decât valoarea 1 milimetru.

**DATE DESPRE IMOBILUL NR. 1506**

Oficiul de Cadastru și Publicitate Imobiliară CARAS-SEVERIN
Biroul de Cadastru și Publicitate Imobiliară Caransebes

A. Partea I. Descrierea imobilului

TEREN Extravilan

Adresa: Jud. Caraș-Severin

Nr. Crt	Nr cadastral Nr. topografic	Suprafața* (mp)	Observații / Referințe
A1		5.748	Sector cadastral:36 Teren neimprijmit;

B. Partea II. Proprietari și acte

Inscrieri privitoare la dreptul de proprietate și alte drepturi reale		Referințe
1215 / 07/06/2023		
Act Normativ nr. 7, din 13/03/1996 emis de Parlamentul Romaniei;		
B1	Intabulare, drept de PROPRIETATE, dobandit prin Lege, cota actuala 1/1 1) NEIDENTIFICAT NEIDENTIFICAT	A1
Act Normativ nr. 7, din 13/03/1996 emis de Parlamentul Romaniei (Adeverinta nr. 2992/20.06.2023, emisa de Primaria Comunei Cornea);		
B2	Se noteaza posesia factica in favoarea lui 1) STOLOJESCU LAZAR , si sotia 2) STOLOJESCU MARIA	A1

C. Partea III. SARCINI .

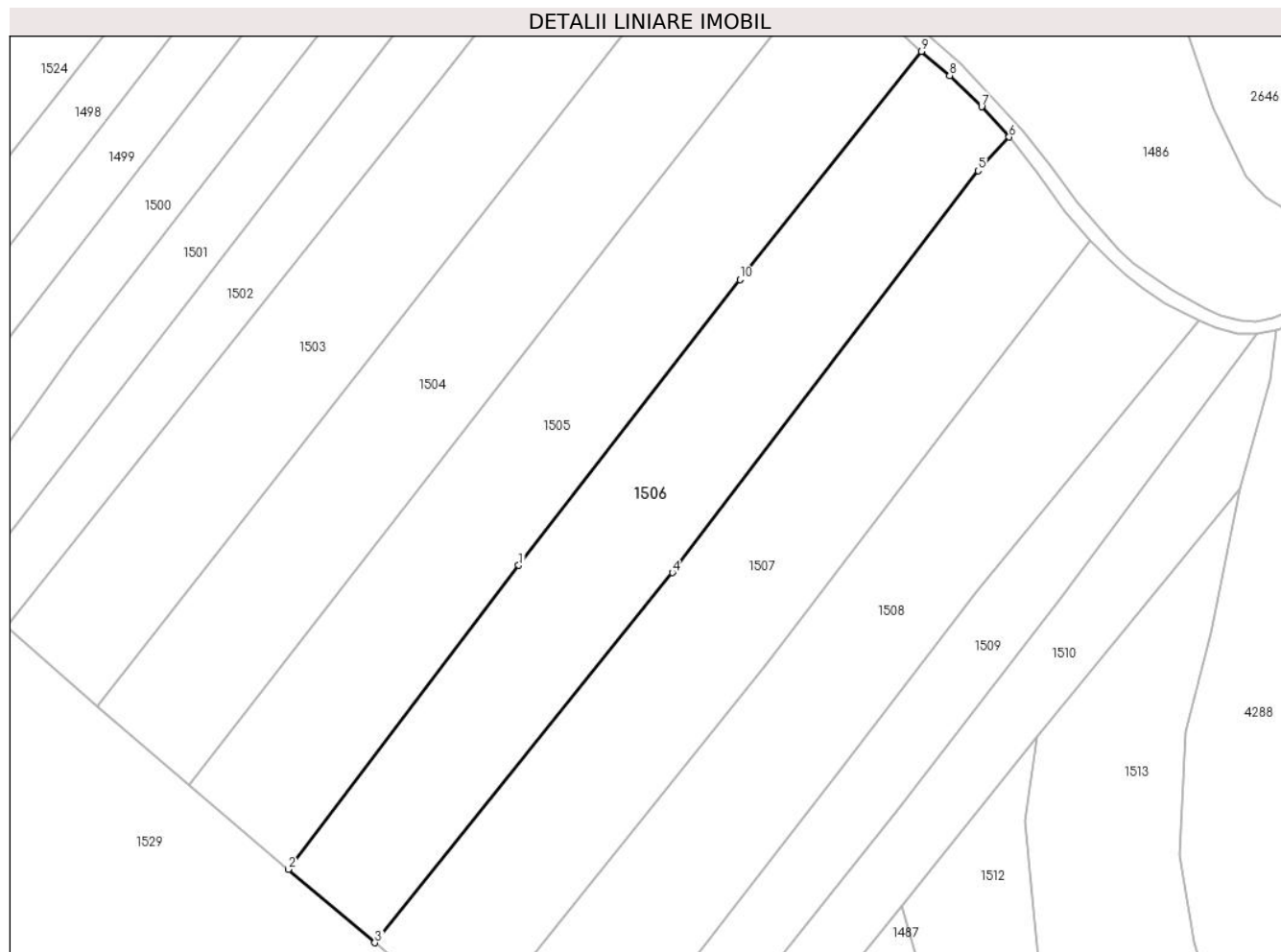
Inscrieri privind dezmembramintele dreptului de proprietate, drepturi reale de garanție și sarcini	Referințe
NU SUNT	

Anexa Nr. 1 La Partea I

Teren

Nr cadastral	Suprafața (mp)*	Observații / Referințe
	5.748	

* Suprafața este determinată în planul de proiecție Stereo 70.



Date referitoare la teren

Crt	Categorie folosință	Intravilan	Suprafața (mp)	Tarla	Parcelă	Nr. topo	Observații / Referințe
1	faneata	NU	5.748	-	-	-	Dealul Truschiului, Nr. Cad. 1269; 1270, din planul cadastral 1:2880, editia 1874 - Cuptoare

Lungime Segmente

1) Valorile lungimilor segmentelor sunt obținute din proiecție în plan.

Punct început	X / Y	Punct sfârșit	X / Y	Lungime segment (** (m)
1	287.424,181 395.791,766	2	287.374,843 395.726,718	81.642
2	287.374,843 395.726,718	3	287.393,411 395.711,04	24.302
3	287.393,411 395.711,04	4	287.457,121 395.790,222	101.63
4	287.457,121 395.790,222	5	287.522,597 395.876,187	108.061
5	287.522,597 395.876,187	6	287.529,228 395.883,378	9.781

Punct început	X / Y	Punct sfârșit	X / Y	Lungime segment (** (m)
6	287.529,228 395.883,378	7	287.523,334 395.889,876	8.772
7	287.523,334 395.889,876	8	287.516,483 395.896,575	9.582
8	287.516,483 395.896,575	9	287.510,436 395.901,713	7.935
9	287.510,436 395.901,713	10	287.471,598 395.852,906	62.375
10	287.471,598 395.852,906	1	287.424,181 395.791,766	77.372

** Lungimile segmentelor sunt determinate în planul de proiecție Stereo 70 și sunt rotunjite la 1 milimetru.

*** Distanța dintre puncte este formată din segmente cumulate ce sunt mai mici decât valoarea 1 milimetru.

**DATE DESPRE IMOBILUL NR. 1507**

Oficiul de Cadastru și Publicitate Imobiliară CARAS-SEVERIN
Biroul de Cadastru și Publicitate Imobiliară Caransebes

A. Partea I. Descrierea imobilului

TEREN Extravilan

Adresa: Jud. Caraș-Severin

Nr. Crt	Nr cadastral Nr. topografic	Suprafața* (mp)	Observații / Referințe
A1		6.056	Sector cadastral:36 Teren neimprejmut;

B. Partea II. Proprietari și acte

Inscrieri privitoare la dreptul de proprietate și alte drepturi reale		Referințe
1214 / 07/06/2023		
Act Normativ nr. 7, din 13/03/1996 emis de Parlamentul Romaniei;		
B1	Intabulare, drept de PROPRIETATE, dobandit prin Lege, cota actuala 1/1 1) NEIDENTIFICAT NEIDENTIFICAT	A1
Act Normativ nr. 7, din 13/03/1996 emis de Parlamentul Romaniei (Adeverinta nr. 2956/20.06.2023, emisa de Primaria Comunei Cornea);		
B2	Se noteaza posesia factica in favoarea lui 1) SABAILA NICOLAIE , si sotia 2) SABAILA RODICA-ANA , si sotia	A1

C. Partea III. SARCINI .

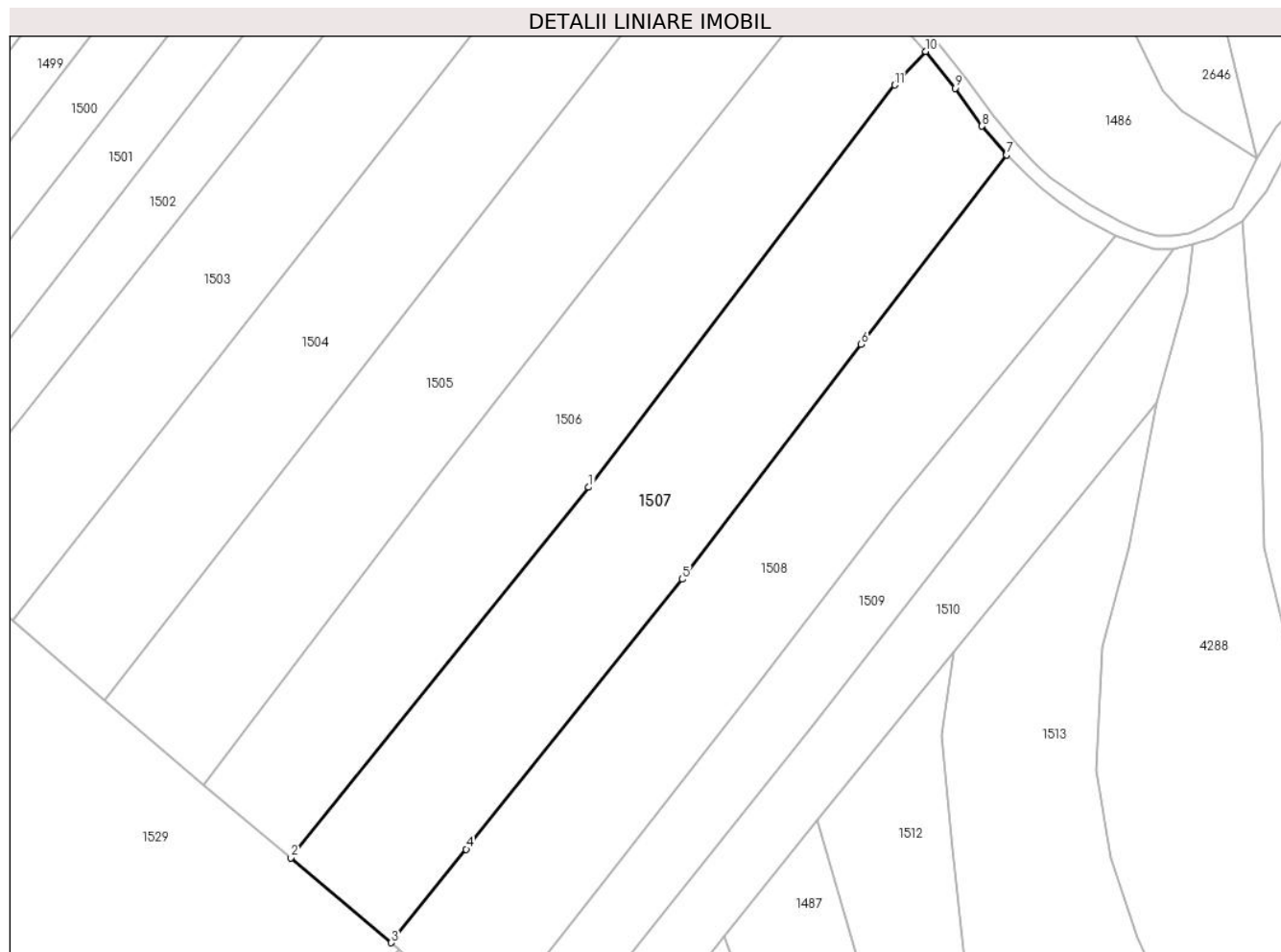
Inscrieri privind dezmembramintele dreptului de proprietate, drepturi reale de garanție și sarcini	Referințe
NU SUNT	

Anexa Nr. 1 La Partea I

Teren

Nr cadastral	Suprafața (mp)*	Observații / Referințe
	6.056	

* Suprafața este determinată în planul de proiecție Stereo 70.



Date referitoare la teren

Crt	Categorie folosință	Intravilan	Suprafața (mp)	Tarla	Parcelă	Nr. topo	Observații / Referințe
1	faneata	NU	6.056	-	-	-	Dealul Truschiului, Nr. Cad. 1271, din planul cadastral 1:2880, editia 1874 - Cuptoare

Lungime Segmente

1) Valorile lungimilor segmentelor sunt obținute din proiecție în plan.

Punct început	X / Y	Punct sfârșit	X / Y	Lungime segment (** (m)
1	287.457,121 395.790,222	2	287.393,411 395.711,04	101.63
2	287.393,411 395.711,04	3	287.414,898 395.692,898	28.121
3	287.414,898 395.692,898	4	287.430,955 395.712,879	25.632
4	287.430,955 395.712,879	5	287.477,167 395.770,596	73.938
5	287.477,167 395.770,596	6	287.515,43 395.820,761	63.092

Punct început	X / Y	Punct sfârșit	X / Y	Lungime segment (** (m)
6	287.515,43 395.820,761	7	287.546,561 395.861,267	51.087
7	287.546,561 395.861,267	8	287.541,256 395.867,403	8.111
8	287.541,256 395.867,403	9	287.535,552 395.875,522	9.922
9	287.535,552 395.875,522	10	287.529,228 395.883,378	10.086
10	287.529,228 395.883,378	11	287.522,597 395.876,187	9.781
11	287.522,597 395.876,187	1	287.457,121 395.790,222	108.061

** Lungimile segmentelor sunt determinate în planul de proiecție Stereo 70 și sunt rotunjite la 1 milimetru.

*** Distanța dintre puncte este formată din segmente cumulate ce sunt mai mici decât valoarea 1 milimetru.

**DATE DESPRE IMOBILUL NR. 1508**

Oficiul de Cadastru și Publicitate Imobiliară CARAS-SEVERIN
Biroul de Cadastru și Publicitate Imobiliară Caransebes

A. Partea I. Descrierea imobilului

TEREN Extravilan

Adresa: Jud. Caraș-Severin

Nr. Crt	Nr cadastral Nr. topografic	Suprafața* (mp)	Observații / Referințe
A1		5.828	Sector cadastral:36 Teren neimprijmit;

B. Partea II. Proprietari și acte

Inscrieri privitoare la dreptul de proprietate și alte drepturi reale		Referințe
1199 / 06/06/2023		
Act Normativ nr. 7, din 13/03/1996 emis de Parlamentul Romaniei;		
B1	Intabulare, drept de PROPRIETATE, dobandit prin Lege, cota actuala 1/1 1) NEIDENTIFICAT NEIDENTIFICAT	A1
Act Normativ nr. 7, din 13/03/1996 emis de Parlamentul Romaniei (Adeverinta nr. 2934/20.06.2023, emisa de Primaria Comunei Cornea);		
B2	Se noteaza posesia factica in favoarea lui 1) LAZARESCU ALEXANDRU	A1

C. Partea III. SARCINI .

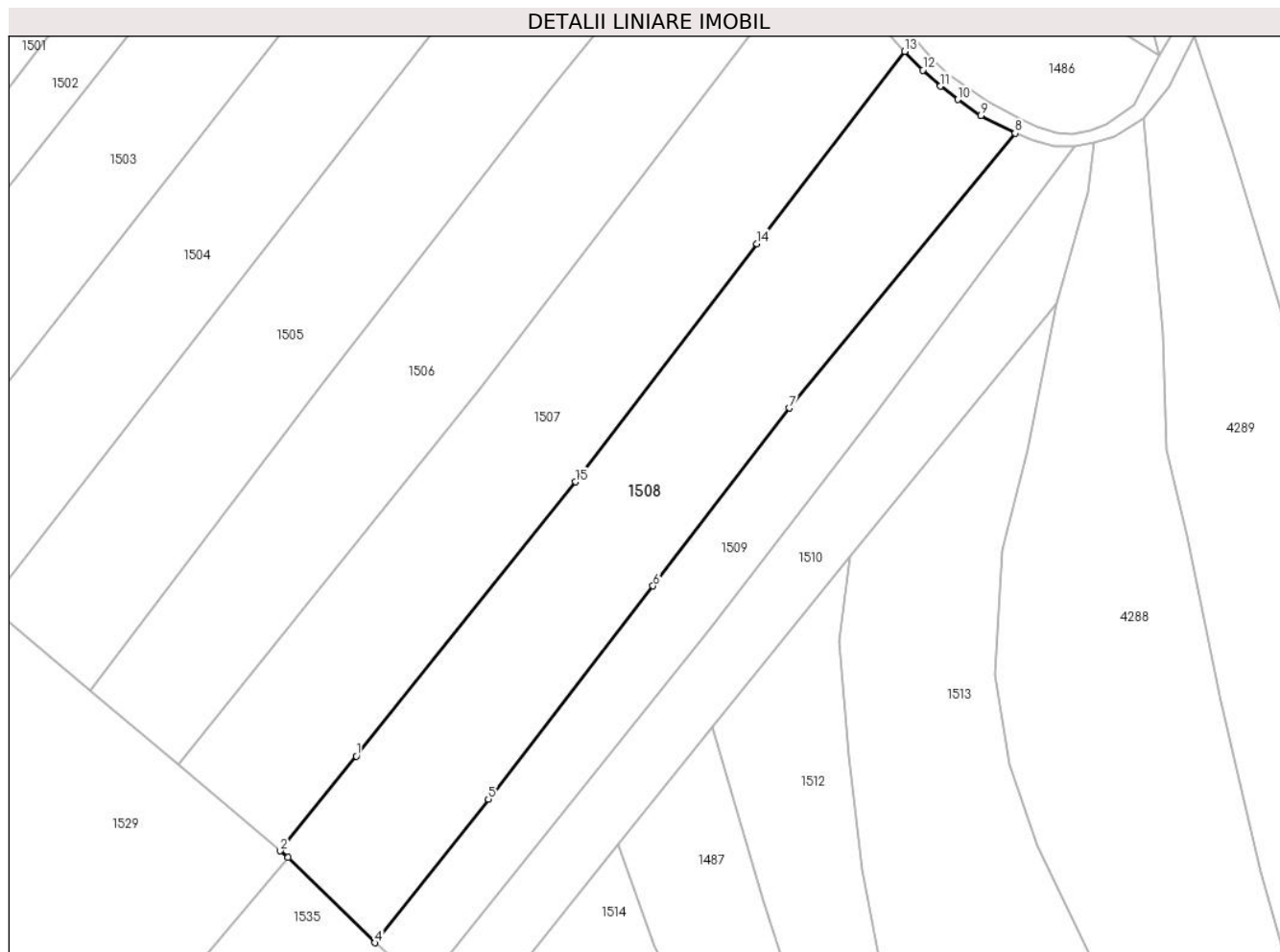
Inscrieri privind dezmembramintele dreptului de proprietate, drepturi reale de garanție și sarcini	Referințe
NU SUNT	

Anexa Nr. 1 La Partea I

Teren

Nr cadastral	Suprafața (mp)*	Observații / Referințe
	5.828	

* Suprafața este determinată în planul de proiecție Stereo 70.



Date referitoare la teren

Crt	Categorie folosință	Intravilan	Suprafața (mp)	Tarla	Parcelă	Nr. topo	Observații / Referințe
1	faneata	NU	5.828	-	-	-	Dealul Truschiului, Nr. Cad. 1272; 1273, din planul cadastral 1:2880, editia 1874 - Cuptoare

Lungime Segmente

1) Valorile lungimilor segmentelor sunt obținute din proiecție în plan.

Punct început	X / Y	Punct sfârșit	X / Y	Lungime segment (** (m)
1	287.430,955 395.712,879	2	287.414,898 395.692,898	25.632
2	287.414,898 395.692,898	3	287.416,541 395.691,511	2.15
3	287.416,541 395.691,511	4	287.434,868 395.673,553	25.659
4	287.434,868 395.673,553	5	287.458,774 395.703,82	38.57
5	287.458,774 395.703,82	6	287.493,515 395.748,689	56.747

Punct început	X / Y	Punct sfârșit	X / Y	Lungime segment (** (m)
6	287.493,515 395.748,689	7	287.522,233 395.786,147	47.2
7	287.522,233 395.786,147	8	287.569,862 395.844,053	74.977
8	287.569,862 395.844,053	9	287.562,658 395.847,793	8.116
9	287.562,658 395.847,793	10	287.557,795 395.851,138	5.903
10	287.557,795 395.851,138	11	287.554,113 395.853,944	4.629
11	287.554,113 395.853,944	12	287.550,396 395.857,332	5.03
12	287.550,396 395.857,332	13	287.546,561 395.861,267	5.495
13	287.546,561 395.861,267	14	287.515,43 395.820,761	51.087
14	287.515,43 395.820,761	15	287.477,167 395.770,596	63.092
15	287.477,167 395.770,596	1	287.430,955 395.712,879	73.938

** Lungimile segmentelor sunt determinate în planul de proiecție Stereo 70 și sunt rotunjite la 1 milimetru.

*** Distanța dintre puncte este formată din segmente cumulate ce sunt mai mici decât valoarea 1 milimetru.

**DATE DESPRE IMOBILUL NR. 1509**

Oficiul de Cadastru și Publicitate Imobiliară CARAS-SEVERIN
Biroul de Cadastru și Publicitate Imobiliară Caransebes

A. Partea I. Descrierea imobilului

TEREN Extravilan

Adresa: Jud. Caraș-Severin, Extravilan Cuptoare

Nr. Crt	Nr cadastral Nr. topografic	Suprafața* (mp)	Observații / Referințe
A1	31616	3.117	Sector cadastral:36 Teren neimprijmit;

B. Partea II. Proprietari și acte

Inscrieri privitoare la dreptul de proprietate și alte drepturi reale	Referințe
5799 / 28/02/2022	
Act Normativ nr. 7, din 13/03/1996 emis de Parlamentul Romaniei;	
B1	A1
Intabulare, drept de PROPRIETATE, dobandit prin Lege, cota actuala 1/1 1) NEIDENTIFICAT NEIDENTIFICAT	
Act Administrativ nr. 399, din 23/02/2022 emis de Primaria Comunei Cornea (Act Notarial Nr. 638 din 24.02.2022, emis de NP Simescu Nicoleta Iconia; Act Administrativ Nr. 68 din 23.02.2022, emis de Primaria Comunei Cornea);	
B2	A1
In baza art. 41, alin. (8) din Legea nr. 7/1996, republicata se noteaza POSESIA asupra intregului imobil, in favoarea 1) STOLOJESCU ROMAN , si sotia 2) STOLOJESCU MARIA , nascuta Balan <i>OBSERVATII: bun comun</i>	

C. Partea III. SARCINI .

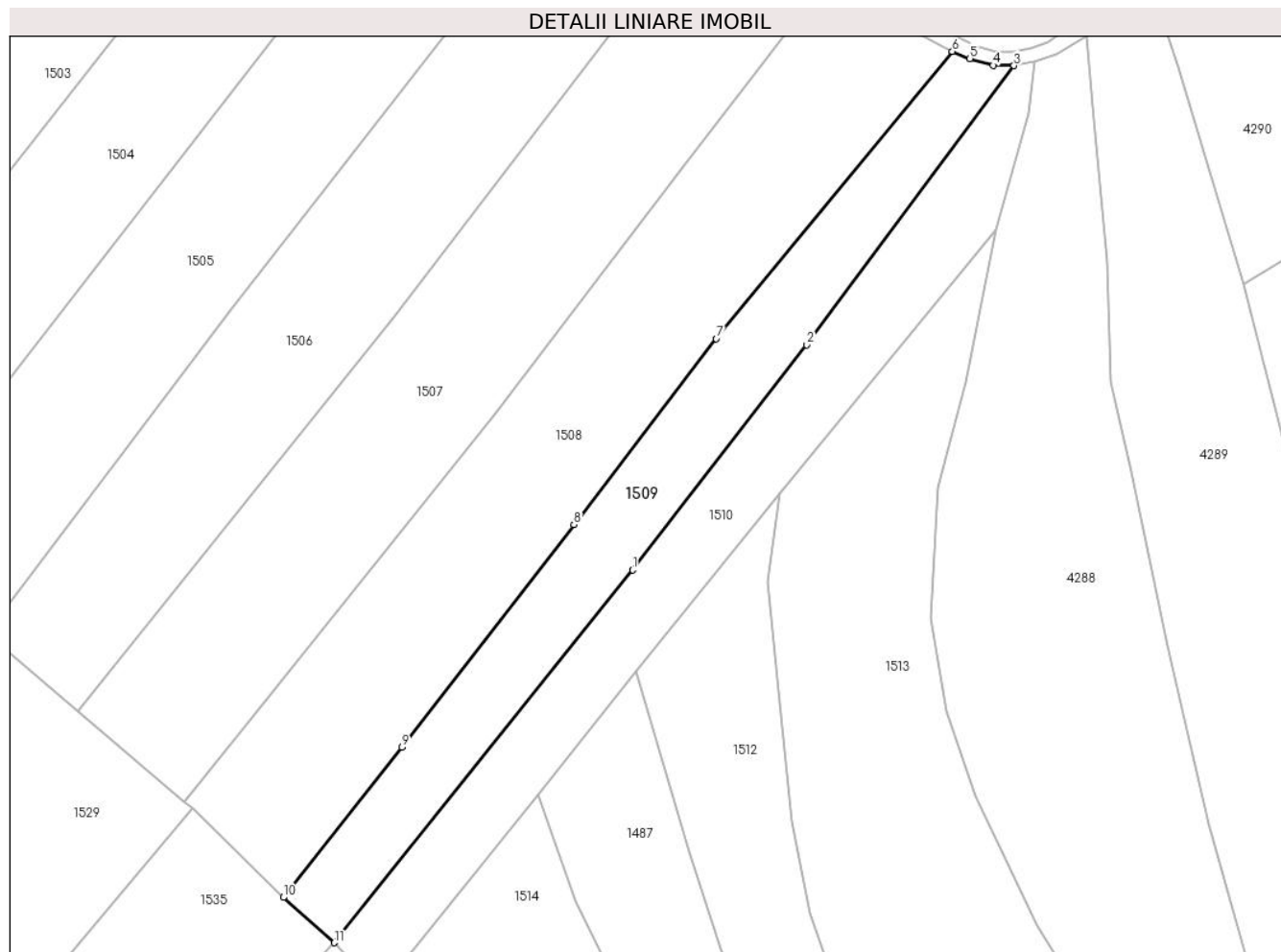
Inscrieri privind dezmembramintele dreptului de proprietate, drepturi reale de garanție și sarcini	Referințe
NU SUNT	

Anexa Nr. 1 La Partea I

Teren

Nr cadastral	Suprafața (mp)*	Observații / Referințe
31616	3.117	

* Suprafața este determinată în planul de proiecție Stereo 70.



Date referitoare la teren

Crt	Categorie folosință	Intravilan	Suprafața (mp)	Tarla	Parcelă	Nr. topo	Observații / Referințe
1	faneata	NU	3.117	-	-	-	Dealul Truschiului, Nr. Cad. Partial 1274, din planul cadastral 1:2880, editia 1874 - Cuptoare

Lungime Segmente

1) Valorile lungimilor segmentelor sunt obținute din proiecție în plan.

Punct început	X / Y	Punct sfârșit	X / Y	Lungime segment (** (m)
1	287.505,386 395.739,531	2	287.540,508 395.784,904	57.379
2	287.540,508 395.784,904	3	287.582,302 395.841,19	70.105
3	287.582,302 395.841,19	4	287.578,079 395.841,241	4.223
4	287.578,079 395.841,241	5	287.573,393 395.842,621	4.885
5	287.573,393 395.842,621	6	287.569,862 395.844,053	3.811

Punct început	X / Y	Punct sfârșit	X / Y	Lungime segment (** (m)
6	287.569,862 395.844,053	7	287.522,233 395.786,147	74.977
7	287.522,233 395.786,147	8	287.493,515 395.748,689	47.2
8	287.493,515 395.748,689	9	287.458,774 395.703,82	56.747
9	287.458,774 395.703,82	10	287.434,868 395.673,553	38.57
10	287.434,868 395.673,553	11	287.445,121 395.664,416	13.733
11	287.445,121 395.664,416	1	287.505,386 395.739,531	96.302

** Lungimile segmentelor sunt determinate în planul de proiecție Stereo 70 și sunt rotunjite la 1 milimetru.

*** Distanța dintre puncte este formată din segmente cumulate ce sunt mai mici decât valoarea 1 milimetru.

**DATE DESPRE IMOBILUL NR. 1510**

Oficiul de Cadastru și Publicitate Imobiliară CARAS-SEVERIN
Biroul de Cadastru și Publicitate Imobiliară Caransebes

A. Partea I. Descrierea imobilului

TEREN Extravilan

Adresa: Jud. Caraș-Severin

Nr. Crt	Nr cadastral Nr. topografic	Suprafața* (mp)	Observații / Referințe
A1		3.084	Sector cadastral:36 Teren neimprijmit;

B. Partea II. Proprietari și acte

Inscrieri privitoare la dreptul de proprietate și alte drepturi reale		Referințe
1198 / 06/06/2023		
Act Normativ nr. 7, din 13/03/1996 emis de Parlamentul Romaniei;		
B1	Intabulare, drept de PROPRIETATE, dobandit prin Lege, cota actuala 1/1 1) NEIDENTIFICAT NEIDENTIFICAT	A1
Act Normativ nr. 7, din 13/03/1996 emis de Parlamentul Romaniei (Adeverinta nr. 2960/20.06.2023, emisa de Primaria Comunei Cornea);		
B2	Se noteaza posesia factica in favoarea lui 1) STOLOJESCU NICOLAE	A1

C. Partea III. SARCINI .

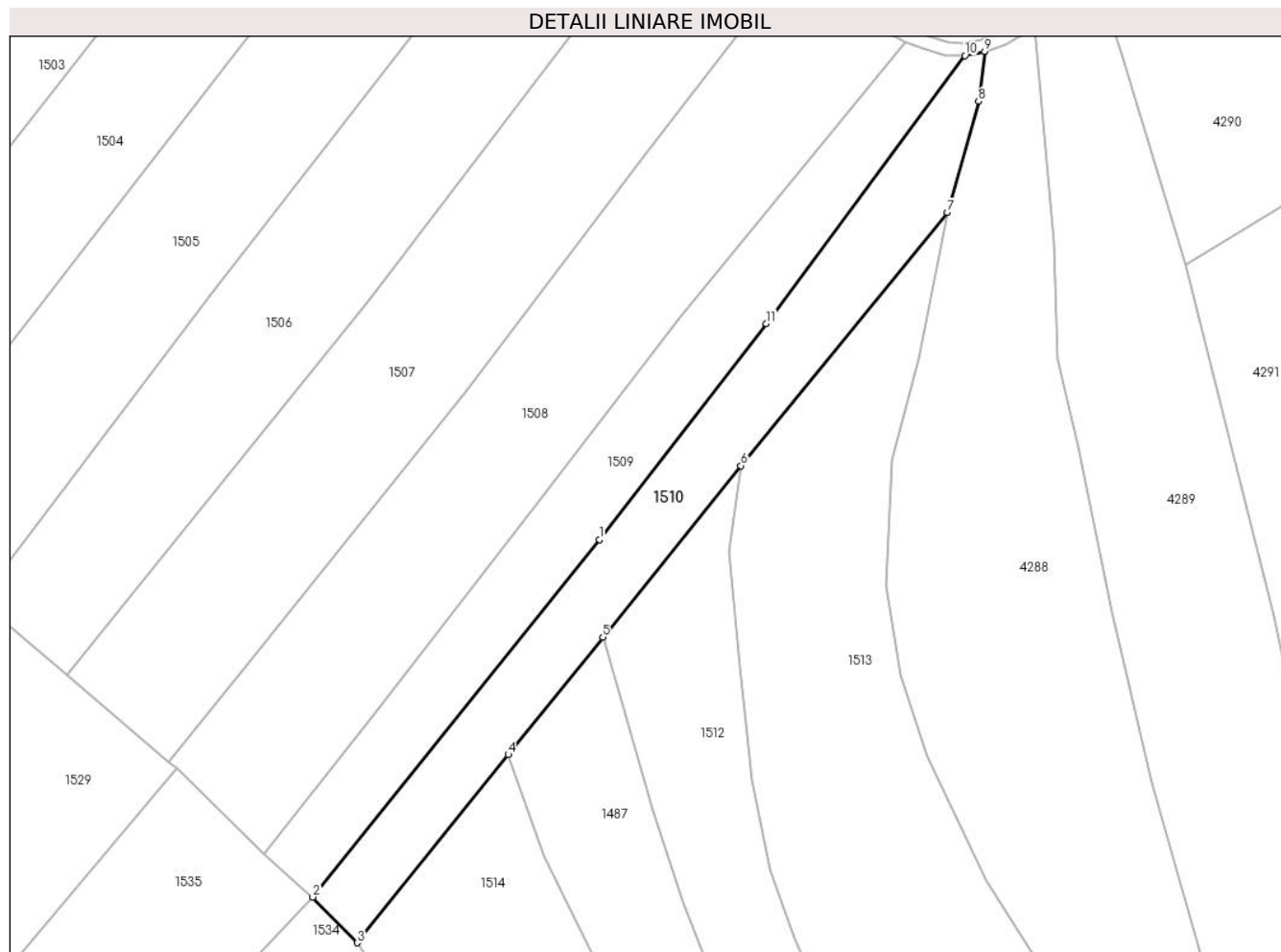
Inscrieri privind dezmembramintele dreptului de proprietate, drepturi reale de garanție și sarcini	Referințe
NU SUNT	

Anexa Nr. 1 La Partea I

Teren

Nr cadastral	Suprafața (mp)*	Observații / Referințe
	3.084	

* Suprafața este determinată în planul de proiecție Stereo 70.



Date referitoare la teren

Crt	Categorie folosință	Intravilan	Suprafața (mp)	Tarla	Parcelă	Nr. topo	Observații / Referințe
1	faneata	NU	3.084	-	-	-	Dealul Truschiului, Nr. Cad. Partial 1274, din planul cadastral 1:2880, editia 1874 - Cuptoare

Lungime Segmente

1) Valorile lungimilor segmentelor sunt obținute din proiecție în plan.

Punct început	X / Y	Punct sfârșit	X / Y	Lungime segment (** (m)
1	287.505,386 395.739,531	2	287.445,121 395.664,416	96.302
2	287.445,121 395.664,416	3	287.454,443 395.654,811	13.385
3	287.454,443 395.654,811	4	287.486,252 395.694,322	50.723
4	287.486,252 395.694,322	5	287.506,127 395.719,009	31.694
5	287.506,127 395.719,009	6	287.535,142 395.755,049	46.268

Punct început	X / Y	Punct sfârșit	X / Y	Lungime segment (** (m)
6	287.535,142 395.755,049	7	287.578,599 395.808,218	68.669
7	287.578,599 395.808,218	8	287.585,163 395.831,601	24.287
8	287.585,163 395.831,601	9	287.586,432 395.842,072	10.547
9	287.586,432 395.842,072	10	287.582,302 395.841,19	4.224
10	287.582,302 395.841,19	11	287.540,508 395.784,904	70.105
11	287.540,508 395.784,904	1	287.505,386 395.739,531	57.379

** Lungimile segmentelor sunt determinate în planul de proiecție Stereo 70 și sunt rotunjite la 1 milimetru.

*** Distanța dintre puncte este formată din segmente cumulate ce sunt mai mici decât valoarea 1 milimetru.

**DATE DESPRE IMOBILUL NR. 1511**

Oficiul de Cadastru și Publicitate Imobiliară CARAS-SEVERIN
Biroul de Cadastru și Publicitate Imobiliară Caransebes

A. Partea I. Descrierea imobilului

TEREN Extravilan

Adresa: Jud. Caraș-Severin

Nr. Crt	Nr cadastral Nr. topografic	Suprafața* (mp)	Observații / Referințe
A1		6.711	Sector cadastral:36 Teren neimprijmit;

B. Partea II. Proprietari și acte

Inscrieri privitoare la dreptul de proprietate și alte drepturi reale		Referințe
1059 / 29/05/2023		
Act Normativ nr. 7, din 13/03/1996 emis de Parlamentul Romaniei;		
B1	Intabulare, drept de PROPRIETATE, dobandit prin Lege, cota actuala 1/1 1) NEIDENTIFICAT NEIDENTIFICAT	A1
Act Normativ nr. 7, din 13/03/1996 emis de Parlamentul Romaniei (Adeverinta nr. 2906/20.06.2023, emisa de Primaria Comunei Cornea);		
B2	Se noteaza posesia factica in favoarea lui 1) CRISTESCU SOLOMON	A1

C. Partea III. SARCINI .

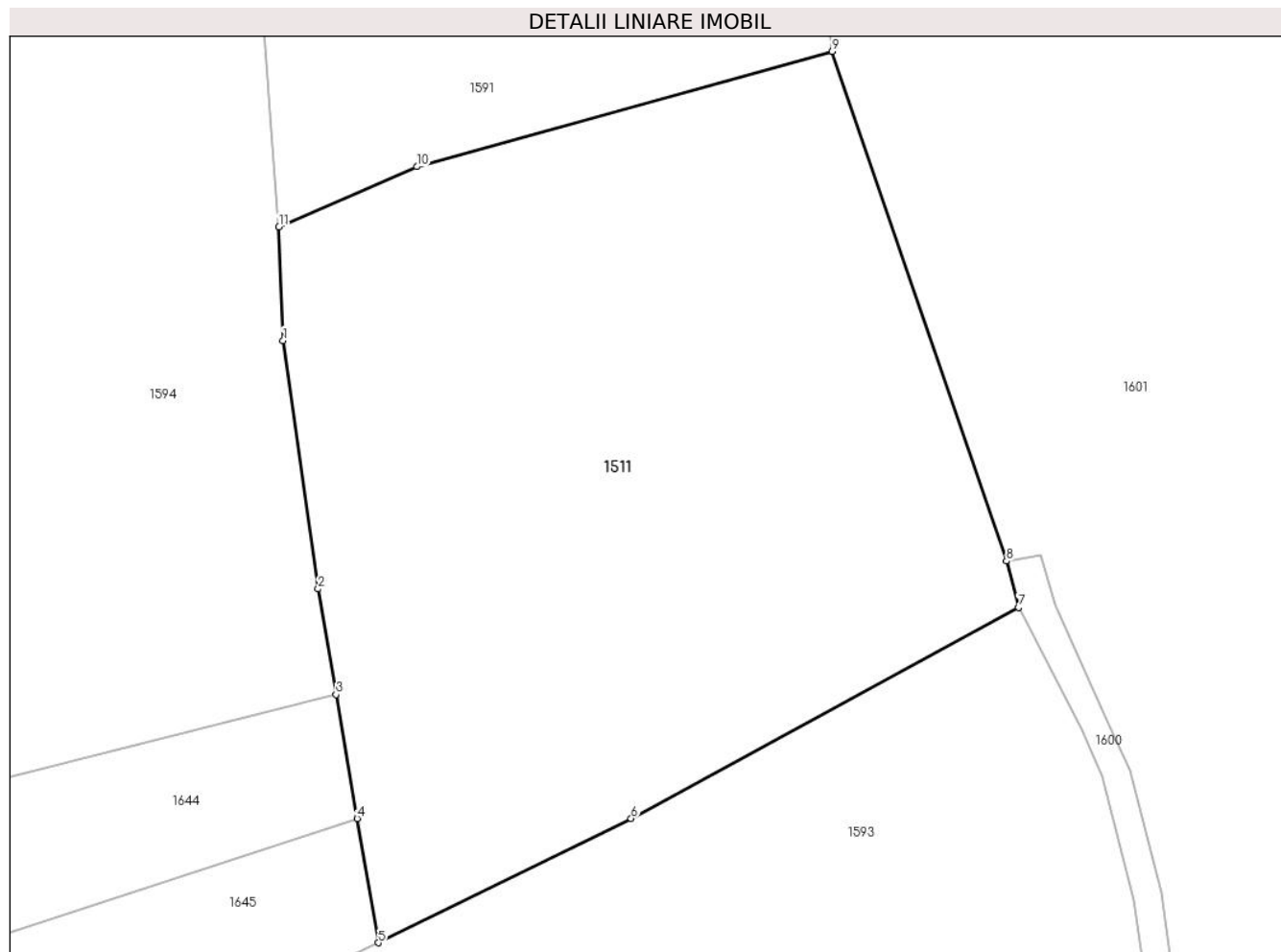
Inscrieri privind dezmembramintele dreptului de proprietate, drepturi reale de garanție și sarcini	Referințe
NU SUNT	

Anexa Nr. 1 La Partea I

Teren

Nr cadastral	Suprafața (mp)*	Observații / Referințe
	6.711	

* Suprafața este determinată în planul de proiecție Stereo 70.



Date referitoare la teren

Crt	Categorie folosință	Intravilan	Suprafața (mp)	Tarla	Parcelă	Nr. topo	Observații / Referințe
1	arabil	NU	6.711	-	-	-	Sub Dealu Truschiului, Nr. Cad. Partial 1480, din planul cadastral 1:2880, editia 1874 - Cuptoare

Lungime Segmente

1) Valorile lungimilor segmentelor sunt obținute din proiecție în plan.

Punct început	X / Y	Punct sfârșit	X / Y	Lungime segment (** (m)
1	287.757,387 394.708,271	2	287.761,748 394.677,224	31.352
2	287.761,748 394.677,224	3	287.764,0 394.664,033	13.382
3	287.764,0 394.664,033	4	287.766,646 394.648,539	15.718
4	287.766,646 394.648,539	5	287.769,294 394.633,026	15.738
5	287.769,294 394.633,026	6	287.800,904 394.648,554	35.218

Punct început	X / Y	Punct sfârșit	X / Y	Lungime segment (** (m)
6	287.800,904 394.648,554	7	287.849,349 394.674,911	55.151
7	287.849,349 394.674,911	8	287.847,851 394.680,71	5.989
8	287.847,851 394.680,71	9	287.826,036 394.744,381	67.305
9	287.826,036 394.744,381	10	287.774,109 394.729,976	53.888
10	287.774,109 394.729,976	11	287.756,854 394.722,482	18.812
11	287.756,854 394.722,482	1	287.757,387 394.708,271	14.221

** Lungimile segmentelor sunt determinate în planul de proiecție Stereo 70 și sunt rotunjite la 1 milimetru.

*** Distanța dintre puncte este formată din segmente cumulate ce sunt mai mici decât valoarea 1 milimetru.

**DATE DESPRE IMOBILUL NR. 1512**

Oficiul de Cadastru și Publicitate Imobiliară CARAS-SEVERIN
Biroul de Cadastru și Publicitate Imobiliară Caransebes

A. Partea I. Descrierea imobilului

TEREN Extravilan

Adresa: Jud. Caraș-Severin

Nr. Crt	Nr cadastral Nr. topografic	Suprafața* (mp)	Observații / Referințe
A1		2.623	Sector cadastral:36 Teren neimprijmit;

B. Partea II. Proprietari și acte

Inscrieri privitoare la dreptul de proprietate și alte drepturi reale		Referințe
1196 / 06/06/2023		
Act Normativ nr. 7, din 13/03/1996 emis de Parlamentul Romaniei;		
B1	Intabulare, drept de PROPRIETATE, dobandit prin Lege, cota actuala 1/1 1) NEIDENTIFICAT NEIDENTIFICAT	A1
Act Normativ nr. 7, din 13/03/1996 emis de Parlamentul Romaniei (Adeverinta nr. 2979/20.06.2023, emisa de Primaria Comunei Cornea);		
B2	Se noteaza posesia factica in favoarea lui 1) VULC IOAN	A1

C. Partea III. SARCINI .

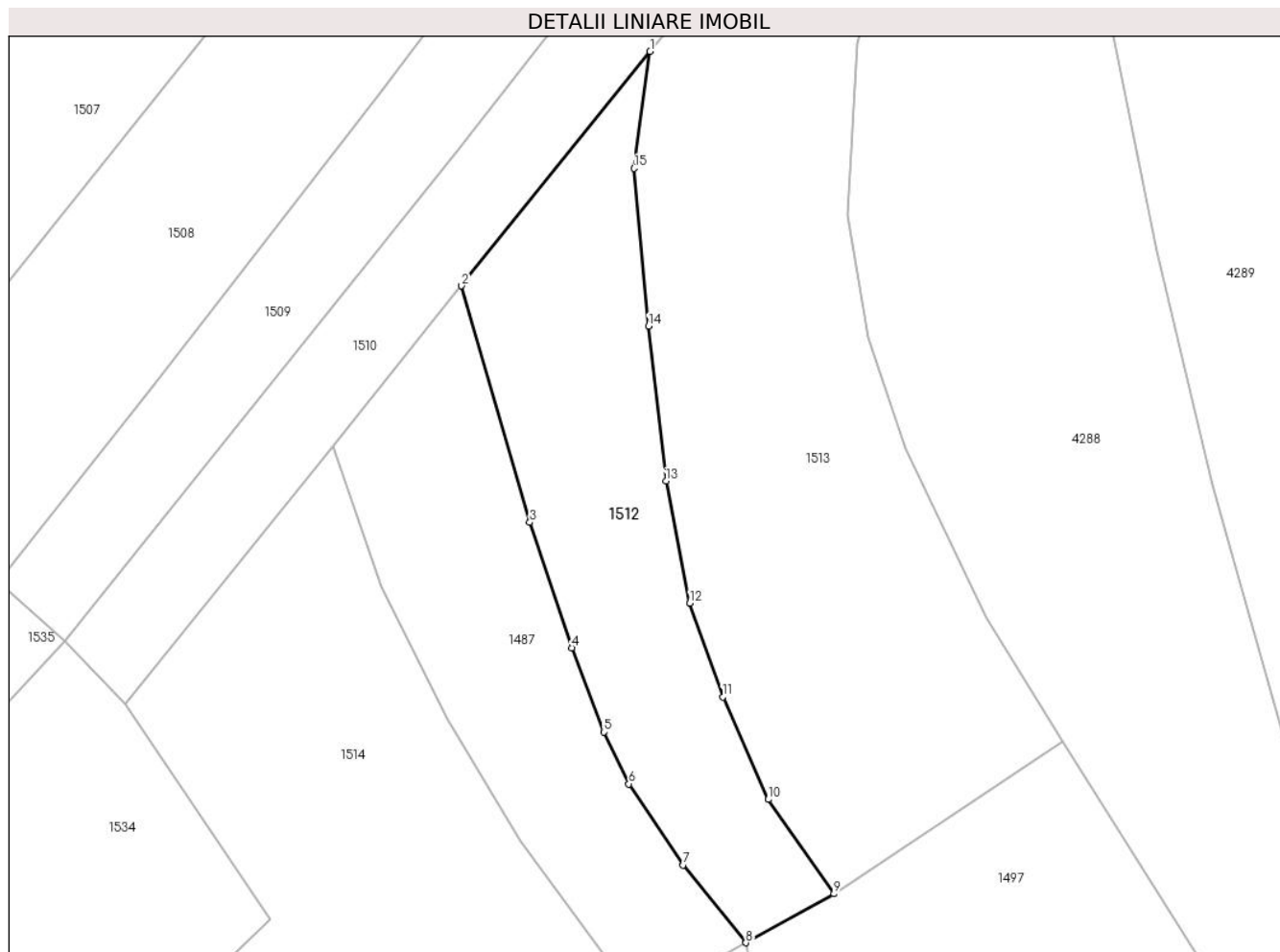
Inscrieri privind dezmembramintele dreptului de proprietate, drepturi reale de garanție și sarcini	Referințe
NU SUNT	

Anexa Nr. 1 La Partea I

Teren

Nr cadastral	Suprafața (mp)*	Observații / Referințe
	2.623	

* Suprafața este determinată în planul de proiecție Stereo 70.



Date referitoare la teren

Crt	Categorie folosință	Intravilan	Suprafața (mp)	Tarla	Parcelă	Nr. topo	Observații / Referințe
1	faneata	NU	2.623	-	-	-	Dealul Truschiului, Nr. Cad. 1277; Partial 1278, din planul cadastral 1: 2880, editia 1874 - Cuptoare

Lungime Segmente

1) Valorile lungimilor segmentelor sunt obținute din proiecție în plan.

Punct început	X / Y	Punct sfârșit	X / Y	Lungime segment (** (m)
1	287.535,142 395.755,049	2	287.506,127 395.719,009	46.268
2	287.506,127 395.719,009	3	287.516,63 395.682,669	37.827
3	287.516,63 395.682,669	4	287.523,065 395.663,376	20.338
4	287.523,065 395.663,376	5	287.527,988 395.650,441	13.841
5	287.527,988 395.650,441	6	287.531,87 395.642,444	8.89

Punct început	X / Y	Punct sfârșit	X / Y	Lungime segment (** (m)
6	287.531,87 395.642,444	7	287.540,245 395.629,998	15.002
7	287.540,245 395.629,998	8	287.549,891 395.618,032	15.37
8	287.549,891 395.618,032	9	287.563,416 395.625,553	15.475
9	287.563,416 395.625,553	10	287.553,331 395.640,072	17.679
10	287.553,331 395.640,072	11	287.546,301 395.655,801	17.228
11	287.546,301 395.655,801	12	287.541,235 395.670,249	15.311
12	287.541,235 395.670,249	13	287.537,577 395.689,003	19.107
13	287.537,577 395.689,003	14	287.534,914 395.712,816	23.961
14	287.534,914 395.712,816	15	287.532,656 395.737,074	24.363
15	287.532,656 395.737,074	1	287.535,142 395.755,049	18.147

** Lungimile segmentelor sunt determinate în planul de proiecție Stereo 70 și sunt rotunjite la 1 milimetru.

*** Distanța dintre puncte este formată din segmente cumulate ce sunt mai mici decât valoarea 1 milimetru.

**DATE DESPRE IMOBILUL NR. 1513**

Oficiul de Cadastru și Publicitate Imobiliară CARAS-SEVERIN
Biroul de Cadastru și Publicitate Imobiliară Caransebes

A. Partea I. Descrierea imobilului

TEREN Extravilan

Adresa: Jud. Caraș-Severin

Nr. Crt	Nr cadastral Nr. topografic	Suprafața* (mp)	Observații / Referințe
A1		5.484	Sector cadastral:36 Teren neimprijmit;

B. Partea II. Proprietari și acte

Inscrieri privitoare la dreptul de proprietate și alte drepturi reale		Referințe
1195 / 06/06/2023		
Act Normativ nr. 7, din 13/03/1996 emis de Parlamentul Romaniei;		
B1	Intabulare, drept de PROPRIETATE, dobandit prin Lege, cota actuala 1/1 1) NEIDENTIFICAT NEIDENTIFICAT	A1
Act Normativ nr. 7, din 13/03/1996 emis de Parlamentul Romaniei (Adeverinta nr. 2966/20.06.2023, emisa de Primaria Comunei Cornea);		
B2	Se noteaza posesia factica in favoarea lui 1) STOLOJESCU VASILE	A1

C. Partea III. SARCINI .

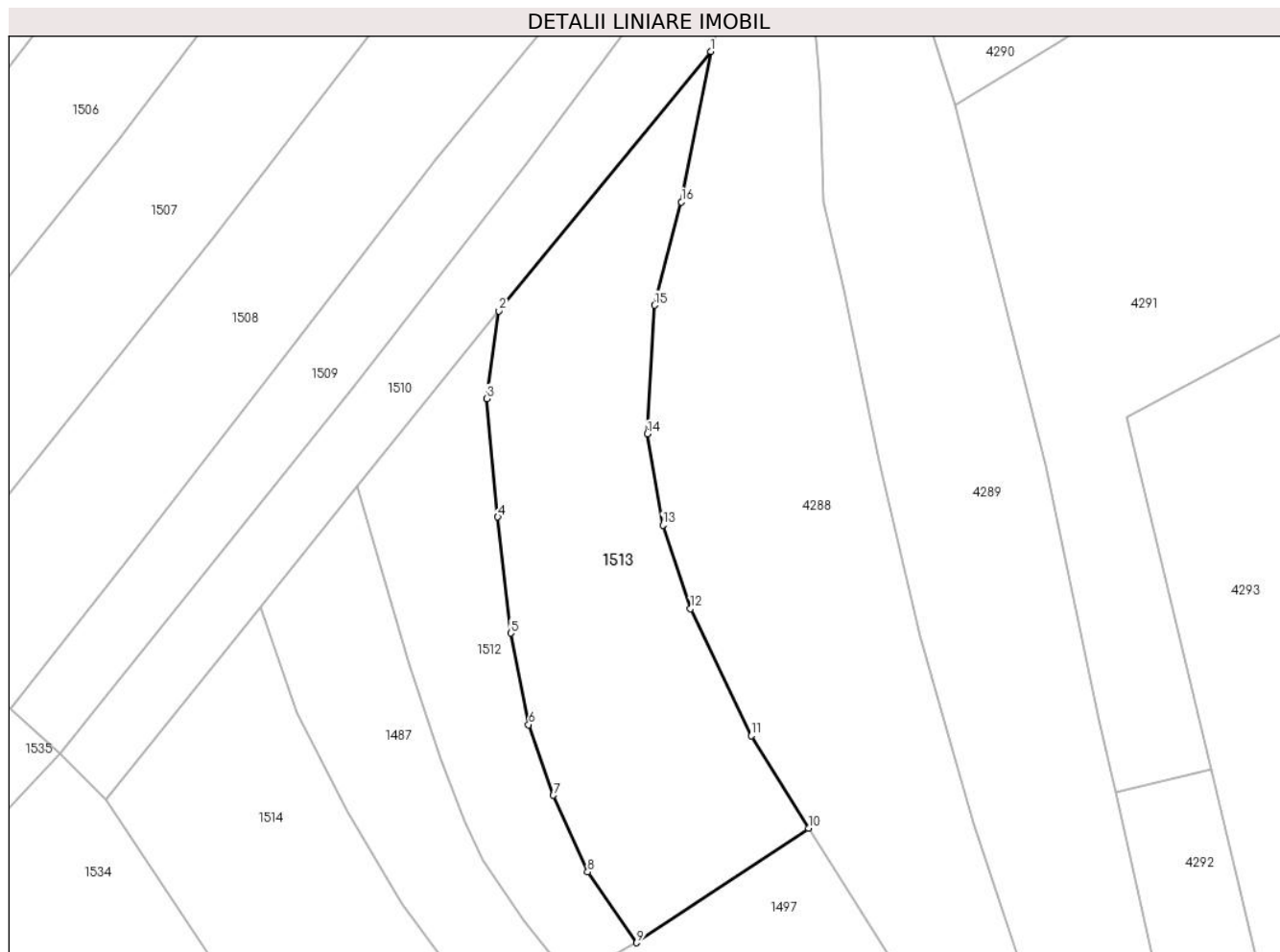
Inscrieri privind dezmembramintele dreptului de proprietate, drepturi reale de garanție și sarcini	Referințe
NU SUNT	

Anexa Nr. 1 La Partea I

Teren

Nr cadastral	Suprafața (mp)*	Observații / Referințe
	5.484	

* Suprafața este determinată în planul de proiecție Stereo 70.



Date referitoare la teren

Crt	Categorie folosință	Intravilan	Suprafața (mp)	Tarla	Parcelă	Nr. topo	Observații / Referințe
1	faneata	NU	5.484	-	-	-	Dealul Truschiului, Nr. Cad. 1275; Partial 1278, din planul cadastral 1: 2880, editia 1874 - Cuptoare

Lungime Segmente

1) Valorile lungimilor segmentelor sunt obținute din proiecție în plan.

Punct început	X / Y	Punct sfârșit	X / Y	Lungime segment (** (m)
1	287.578,599 395.808,218	2	287.535,142 395.755,049	68.669
2	287.535,142 395.755,049	3	287.532,656 395.737,074	18.147
3	287.532,656 395.737,074	4	287.534,914 395.712,816	24.363
4	287.534,914 395.712,816	5	287.537,577 395.689,003	23.961
5	287.537,577 395.689,003	6	287.541,235 395.670,249	19.107

Punct început	X / Y	Punct sfârșit	X / Y	Lungime segment (** (m)
6	287.541,235 395.670,249	7	287.546,301 395.655,801	15.311
7	287.546,301 395.655,801	8	287.553,331 395.640,072	17.228
8	287.553,331 395.640,072	9	287.563,416 395.625,553	17.679
9	287.563,416 395.625,553	10	287.598,664 395.649,046	42.36
10	287.598,664 395.649,046	11	287.586,901 395.667,958	22.271
11	287.586,901 395.667,958	12	287.574,427 395.694,017	28.89
12	287.574,427 395.694,017	13	287.568,76 395.711,166	18.061
13	287.568,76 395.711,166	14	287.565,623 395.729,828	18.924
14	287.565,623 395.729,828	15	287.567,065 395.756,194	26.405
15	287.567,065 395.756,194	16	287.572,6 395.777,384	21.9
16	287.572,6 395.777,384	1	287.578,599 395.808,218	31.412

** Lungimile segmentelor sunt determinate în planul de proiecție Stereo 70 și sunt rotunjite la 1 milimetru.

*** Distanța dintre puncte este formată din segmente cumulate ce sunt mai mici decât valoarea 1 milimetru.

**DATE DESPRE IMOBILUL NR. 1514**

Oficiul de Cadastru și Publicitate Imobiliară CARAS-SEVERIN
Biroul de Cadastru și Publicitate Imobiliară Caransebes

A. Partea I. Descrierea imobilului

TEREN Extravilan

Adresa: Jud. Caraș-Severin, Extravilan Cuptoare

Nr. Crt	Nr cadastral Nr. topografic	Suprafața* (mp)	Observații / Referințe
A1	31637	12.280	Sector cadastral:36 Teren neimprijmit;

B. Partea II. Proprietari și acte

Inscrieri privitoare la dreptul de proprietate și alte drepturi reale	Referințe
8171 / 22/03/2023	
Act Normativ nr. 7, din 13/03/1996 emis de Parlamentul Romaniei;	
B1	A1
Intabulare, drept de PROPRIETATE, dobandit prin Lege, cota actuala 1/1 1) NEIDENTIFICAT NEIDENTIFICAT	
8171 / 22/03/2022	
Act Administrativ nr. 404, din 23/02/2022 emis de Primaria Comunei Cornea (Act Notarial Nr. 875 din 21.03.2022, emis de NP Simescu Nicoleta Iconia; Act Administrativ Nr. 104 din 21.03.2022, emis de Primaria Comunei Cornea);	
B2	A1
In baza art. 41, alin. (8) din Legea nr. 7/1996 republicata, se noteaza POSESIA asupra imobilului cuprins in Partea "A", ca bun comun, in favoarea 1) STOLOJESCU ROMAN, si sotia 2) STOLOJESCU MARIA, nascuta Balan	

C. Partea III. SARCINI .

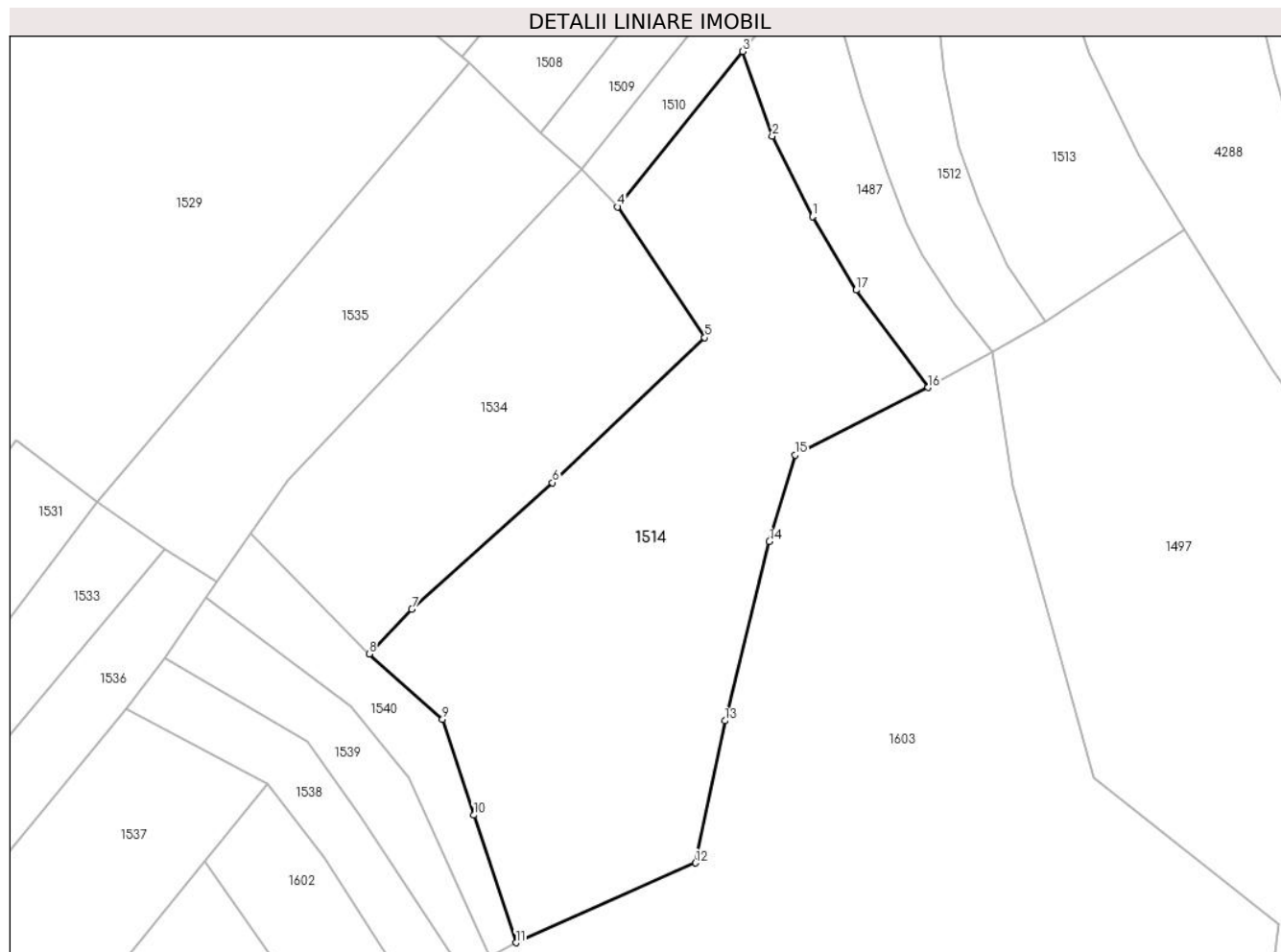
Inscrieri privind dezmembramintele dreptului de proprietate, drepturi reale de garanție și sarcini	Referințe
NU SUNT	

Anexa Nr. 1 La Partea I

Teren

Nr cadastral	Suprafața (mp)*	Observații / Referințe
31637	12.280	

* Suprafața este determinată în planul de proiecție Stereo 70.



Date referitoare la teren

Crt	Categorie folosință	Intravilan	Suprafața (mp)	Tarla	Parcelă	Nr. topo	Observații / Referințe
1	faneata	NU	12.280	-	-	-	Dealul Truschiului, Nr. Cad. 1279; 1280; 1281, Partial 1278, din planul cadastral 1:2880, editia 1874 - Cuptoare

Lungime Segmente

1) Valorile lungimilor segmentelor sunt obținute din proiecție în plan.

Punct început	X / Y	Punct sfârșit	X / Y	Lungime segment (** (m)
1	287.503,992 395.652,376	2	287.493,771 395.672,823	22.859
2	287.493,771 395.672,823	3	287.486,252 395.694,322	22.776
3	287.486,252 395.694,322	4	287.454,443 395.654,811	50.723
4	287.454,443 395.654,811	5	287.476,592 395.621,566	39.947

Punct început	X / Y	Punct sfârşit	X / Y	Lungime segment (** (m)
5	287.476,592 395.621,566	6	287.437,834 395.584,747	53.459
6	287.437,834 395.584,747	7	287.402,041 395.552,62	48.097
7	287.402,041 395.552,62	8	287.391,202 395.541,169	15.767
8	287.391,202 395.541,169	9	287.409,869 395.524,571	24.979
9	287.409,869 395.524,571	10	287.417,859 395.500,214	25.633
10	287.417,859 395.500,214	11	287.428,584 395.467,804	34.139
11	287.428,584 395.467,804	12	287.474,272 395.488,071	49.982
12	287.474,272 395.488,071	13	287.481,729 395.524,213	36.903
13	287.481,729 395.524,213	14	287.493,067 395.569,764	46.94
14	287.493,067 395.569,764	15	287.499,571 395.591,722	22.901
15	287.499,571 395.591,722	16	287.533,459 395.608,895	37.99
16	287.533,459 395.608,895	17	287.515,147 395.633,685	30.82
17	287.515,147 395.633,685	1	287.503,992 395.652,376	21.766

** Lungimile segmentelor sunt determinate în planul de proiecție Stereo 70 și sunt rotunjite la 1 milimetru.

*** Distanța dintre puncte este formată din segmente cumulate ce sunt mai mici decât valoarea 1 milimetru.

**DATE DESPRE IMOBILUL NR. 1515**

Oficiul de Cadastru și Publicitate Imobiliară CARAS-SEVERIN
Biroul de Cadastru și Publicitate Imobiliară Caransebes

A. Partea I. Descrierea imobilului

TEREN Extravilan

Adresa: Jud. Caraș-Severin

Nr. Crt	Nr cadastral Nr. topografic	Suprafața* (mp)	Observații / Referințe
A1		5.774	Sector cadastral:36 Teren neimprijmit;

B. Partea II. Proprietari și acte

Inscrieri privitoare la dreptul de proprietate și alte drepturi reale		Referințe
1172 / 06/06/2023		
Act Normativ nr. 7, din 13/03/1996 emis de Parlamentul Romaniei;		
B1	Intabulare, drept de PROPRIETATE, dobandit prin Lege, cota actuala 1/1 1) NEIDENTIFICAT NEIDENTIFICAT	A1
Act Normativ nr. 7, din 13/03/1996 emis de Parlamentul Romaniei (Adeverinta nr. 2984/20.06.2023, emisa de Primaria Comunei Cornea);		
B2	Se noteaza posesia factica in favoarea lui 1) ORZESCU ION	A1

C. Partea III. SARCINI .

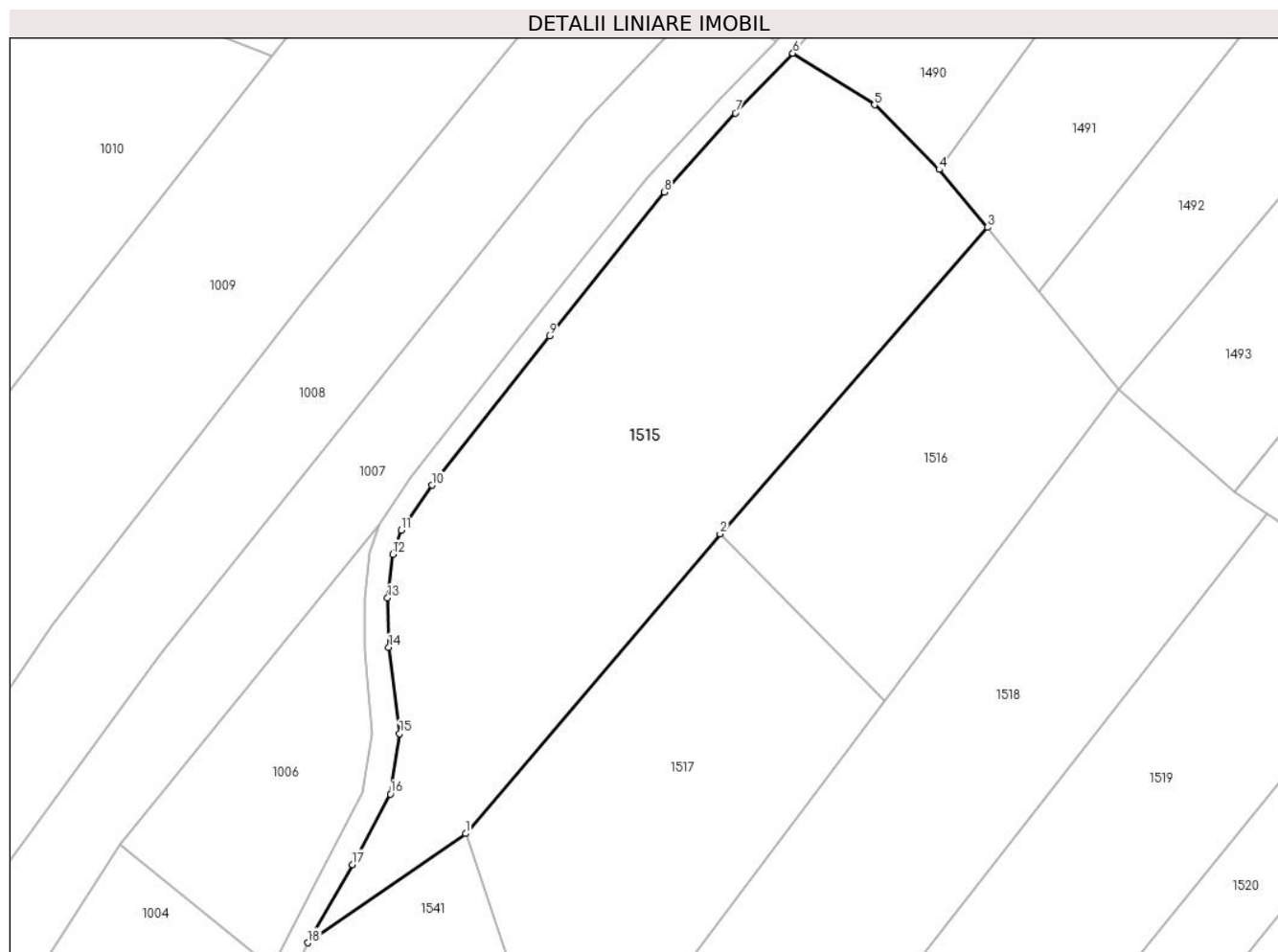
Inscrieri privind dezmembramintele dreptului de proprietate, drepturi reale de garanție și sarcini	Referințe
NU SUNT	

Anexa Nr. 1 La Partea I

Teren

Nr cadastral	Suprafața (mp)*	Observații / Referințe
	5.774	

* Suprafața este determinată în planul de proiecție Stereo 70.



Date referitoare la teren

Crt	Categorie folosință	Intravilan	Suprafața (mp)	Tarla	Parcelă	Nr. topo	Observații / Referințe
1	faneata	NU	5.774	-	-	-	Dealul Truschiului, Nr. Cad. 1281/1; Partial 1218/2, din planul cadastral 1: 2880, editia 1874 - Cuptoare

Lungime Segmente

1) Valorile lungimilor segmentelor sunt obținute din proiecție în plan.

Punct început	X / Y	Punct sfârșit	X / Y	Lungime segment (** (m)
1	287.031,117 395.814,043	2	287.074,029 395.864,554	66.278
2	287.074,029 395.864,554	3	287.119,165 395.916,224	68.607
3	287.119,165 395.916,224	4	287.111,0 395.925,968	12.713
4	287.111,0 395.925,968	5	287.100,09 395.936,869	15.422
5	287.100,09 395.936,869	6	287.086,319 395.945,571	16.291

Punct început	X / Y	Punct sfârșit	X / Y	Lungime segment (** (m)
6	287.086,319 395.945,571	7	287.076,604 395.935,488	14.001
7	287.076,604 395.935,488	8	287.064,647 395.922,15	17.913
8	287.064,647 395.922,15	9	287.045,256 395.897,953	31.007
9	287.045,256 395.897,953	10	287.025,418 395.872,758	32.069
10	287.025,418 395.872,758	11	287.020,229 395.865,166	9.196
11	287.020,229 395.865,166	12	287.018,824 395.861,129	4.274
12	287.018,824 395.861,129	13	287.017,953 395.853,748	7.432
13	287.017,953 395.853,748	14	287.018,162 395.845,439	8.312
14	287.018,162 395.845,439	15	287.019,973 395.830,909	14.643
15	287.019,973 395.830,909	16	287.018,43 395.820,707	10.318
16	287.018,43 395.820,707	17	287.011,982 395.808,811	13.531
17	287.011,982 395.808,811	18	287.004,478 395.795,634	15.164
18	287.004,478 395.795,634	1	287.031,117 395.814,043	32.381

** Lungimile segmentelor sunt determinate în planul de proiecție Stereo 70 și sunt rotunjite la 1 milimetru.

*** Distanța dintre puncte este formată din segmente cumulate ce sunt mai mici decât valoarea 1 milimetru.

**DATE DESPRE IMOBILUL NR. 1516**

Oficiul de Cadastru și Publicitate Imobiliară CARAS-SEVERIN
Biroul de Cadastru și Publicitate Imobiliară Caransebes

A. Partea I. Descrierea imobilului

TEREN Extravilan

Adresa: Jud. Caraș-Severin

Nr. Crt	Nr cadastral Nr. topografic	Suprafața* (mp)	Observații / Referințe
A1		2.472	Sector cadastral:36 Teren neimpregmuit;

B. Partea II. Proprietari și acte

Inscrieri privitoare la dreptul de proprietate și alte drepturi reale		Referințe
1219 / 07/06/2023		
Act Normativ nr. 7, din 13/03/1996 emis de Parlamentul Romaniei;		
B1	Intabulare, drept de PROPRIETATE, dobandit prin Lege, cota actuala 1/1 1) NEIDENTIFICAT NEIDENTIFICAT	A1
Act Normativ nr. 7, din 13/03/1996 emis de Parlamentul Romaniei (Adeverinta nr. 2990/20.06.2023, emisa de Primaria Comunei Cornea);		
B2	Se noteaza posesia factica in favoarea lui 1) STOLOJESCU LAZAR , si sotia 2) STOLOJESCU MARIA	A1

C. Partea III. SARCINI .

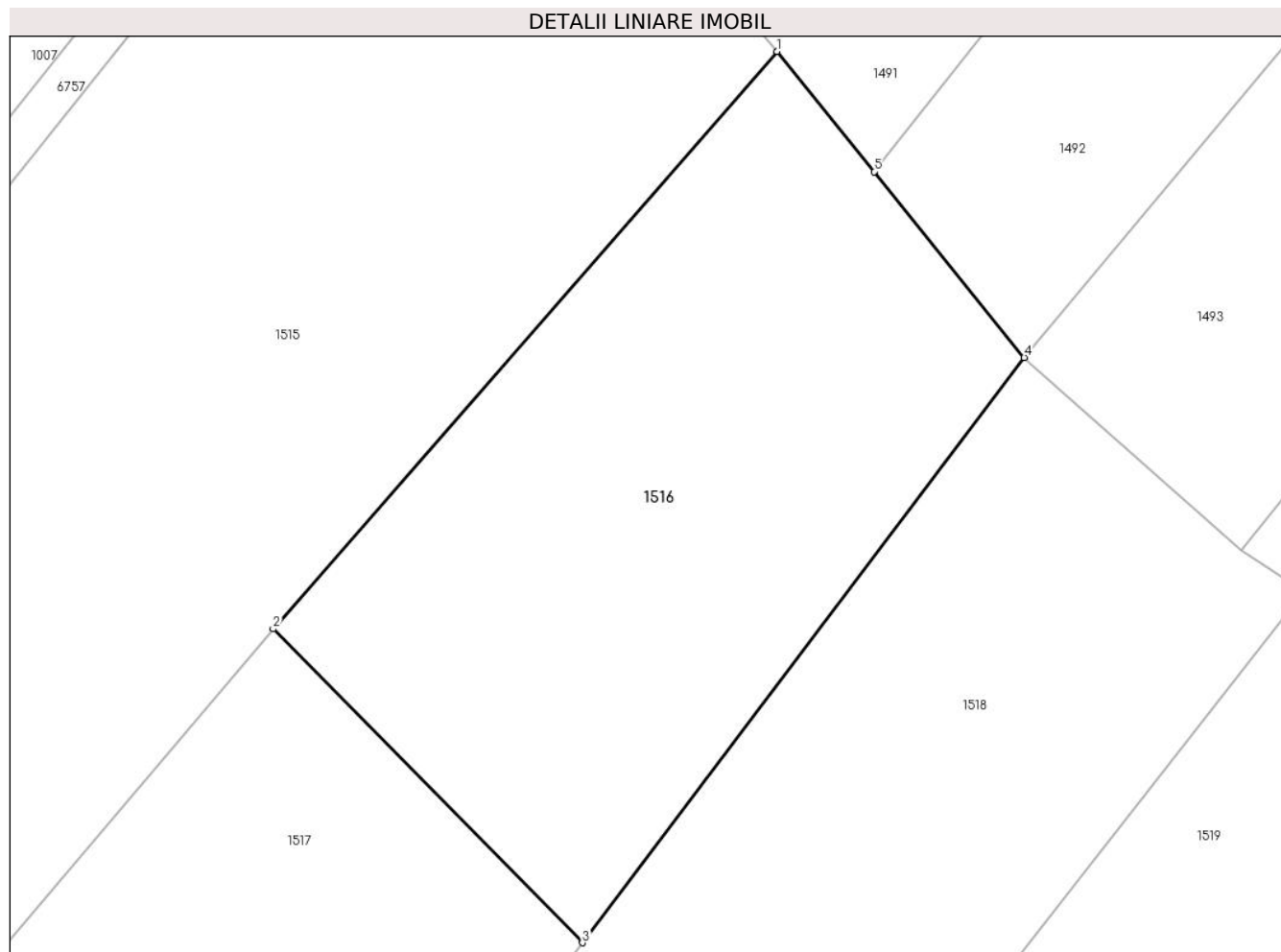
Inscrieri privind dezmembramintele dreptului de proprietate, drepturi reale de garanție și sarcini	Referințe
NU SUNT	

Anexa Nr. 1 La Partea I

Teren

Nr cadastral	Suprafața (mp)*	Observații / Referințe
	2.472	

* Suprafața este determinată în planul de proiecție Stereo 70.



Date referitoare la teren

Crt	Categorie folosință	Intravilan	Suprafața (mp)	Tarla	Parcelă	Nr. topo	Observații / Referințe
1	faneata	NU	2.472	-	-	-	Dealul Truschiului, Nr. Cad. Partial 1316/1, din planul cadastral 1:2880, editia 1874 - Cuptoare

Lungime Segmente

1) Valorile lungimilor segmentelor sunt obținute din proiecție în plan.

Punct început	X / Y	Punct sfârșit	X / Y	Lungime segment (** (m)
1	287.119,165 395.916,224	2	287.074,029 395.864,554	68.607
2	287.074,029 395.864,554	3	287.101,734 395.836,459	39.458
3	287.101,734 395.836,459	4	287.141,319 395.888,836	65.653
4	287.141,319 395.888,836	5	287.127,872 395.905,459	21.381
5	287.127,872 395.905,459	1	287.119,165 395.916,224	13.845

**** Lungimile segmentelor sunt determinate în planul de proiecție Stereo 70 și sunt rotunjite la 1 milimetru.**

***** Distanța dintre puncte este formată din segmente cumulate ce sunt mai mici decât valoarea 1 milimetru.**

**DATE DESPRE IMOBILUL NR. 1517**

Oficiul de Cadastru și Publicitate Imobiliară CARAS-SEVERIN
Biroul de Cadastru și Publicitate Imobiliară Caransebes

A. Partea I. Descrierea imobilului

TEREN Extravilan

Adresa: Jud. Caraș-Severin

Nr. Crt	Nr cadastral Nr. topografic	Suprafața* (mp)	Observații / Referințe
A1		3.238	Sector cadastral:36 Teren neimprijmit;

B. Partea II. Proprietari și acte

Inscrieri privitoare la dreptul de proprietate și alte drepturi reale	Referințe
1173 / 06/06/2023	
Act Normativ nr. 7, din 13/03/1996 emis de Parlamentul Romaniei;	
B1	A1
Intabulare, drept de PROPRIETATE, dobandit prin Lege, cota actuala 1/1 1) NEIDENTIFICAT NEIDENTIFICAT	
Act Normativ nr. 7, din 13/03/1996 emis de Parlamentul Romaniei (Adeverinta nr. 2925/20.06.2023, emisa de Primaria Comunei Cornea);	
B2	A1
Se noteaza posesia factica in favoarea lui 1) JUCA VASILE	

C. Partea III. SARCINI .

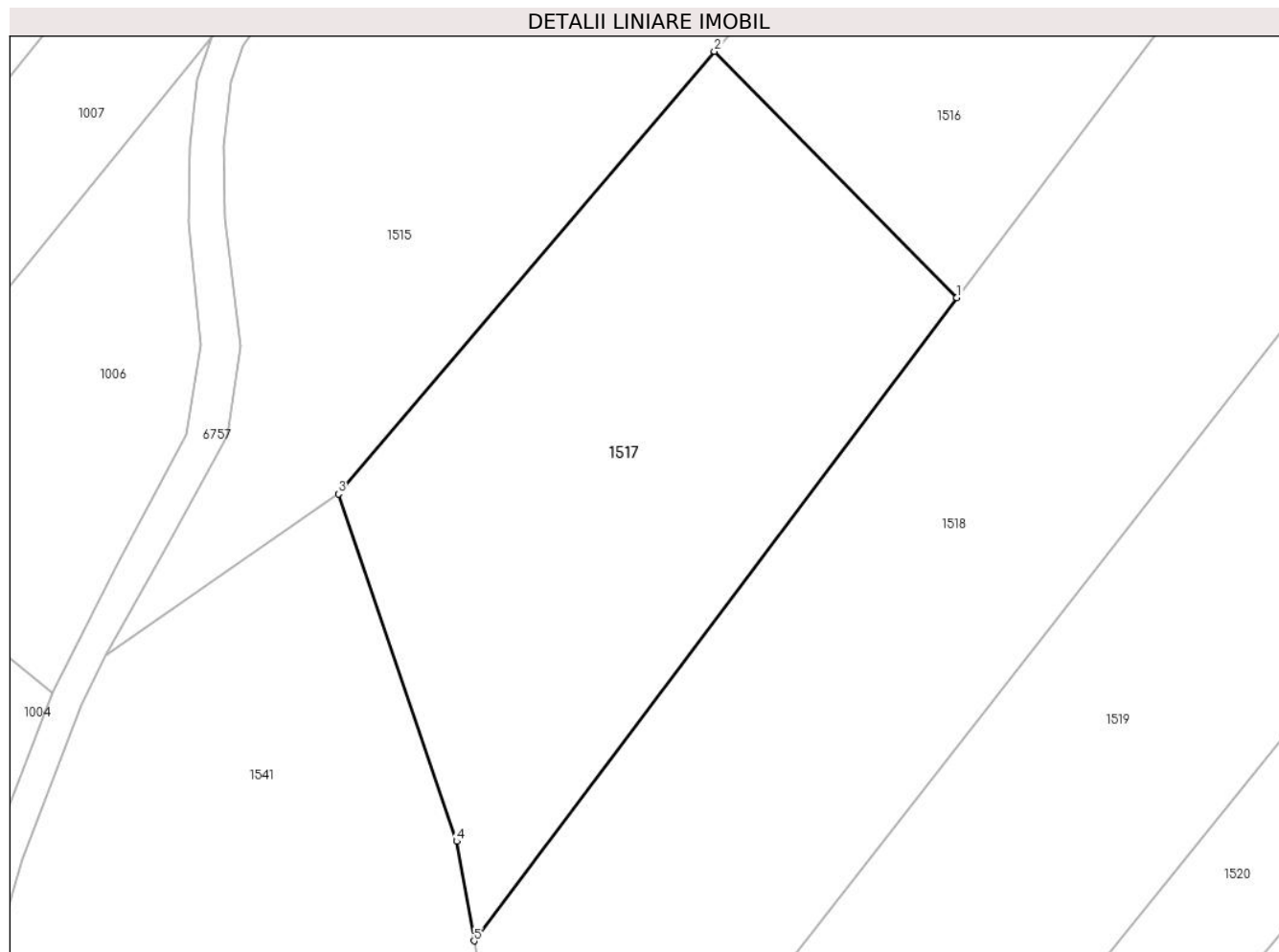
Inscrieri privind dezmembramintele dreptului de proprietate, drepturi reale de garanție și sarcini	Referințe
NU SUNT	

Anexa Nr. 1 La Partea I

Teren

Nr cadastral	Suprafața (mp)*	Observații / Referințe
	3.238	

* Suprafața este determinată în planul de proiecție Stereo 70.



Date referitoare la teren

Crt	Categorie folosință	Intravilan	Suprafața (mp)	Tarla	Parcelă	Nr. topo	Observații / Referințe
1	faneata	NU	3.238	-	-	-	Dealul Truschiului, Nr. Cad. 1316/2, din planul cadastral 1:2880, editia 1874 - Cuptoare

Lungime Segmente

1) Valorile lungimilor segmentelor sunt obținute din proiecție în plan.

Punct început	X / Y	Punct sfârșit	X / Y	Lungime segment (** (m)
1	287.101,734 395.836,459	2	287.074,029 395.864,554	39.458
2	287.074,029 395.864,554	3	287.031,117 395.814,043	66.278
3	287.031,117 395.814,043	4	287.044,627 395.774,429	41.854
4	287.044,627 395.774,429	5	287.046,6 395.763,067	11.532
5	287.046,6 395.763,067	1	287.101,734 395.836,459	91.794

**** Lungimile segmentelor sunt determinate în planul de proiecție Stereo 70 și sunt rotunjite la 1 milimetru.**

***** Distanța dintre puncte este formată din segmente cumulate ce sunt mai mici decât valoarea 1 milimetru.**

**DATE DESPRE IMOBILUL NR. 1518**

Oficiul de Cadastru și Publicitate Imobiliară CARAS-SEVERIN
Biroul de Cadastru și Publicitate Imobiliară Caransebes

A. Partea I. Descrierea imobilului

TEREN Extravilan

Adresa: Jud. Caraș-Severin

Nr. Crt	Nr cadastral Nr. topografic	Suprafața* (mp)	Observații / Referințe
A1		5.299	Sector cadastral:36 Teren neimprijmit;

B. Partea II. Proprietari și acte

Inscrieri privitoare la dreptul de proprietate și alte drepturi reale		Referințe
1174 / 06/06/2023		
Act Normativ nr. 7, din 13/03/1996 emis de Parlamentul Romaniei;		
B1	Intabulare, drept de PROPRIETATE, dobandit prin Lege, cota actuala 1/1 1) NEIDENTIFICAT NEIDENTIFICAT	A1
Act Normativ nr. 7, din 13/03/1996 emis de Parlamentul Romaniei (Adeverinta nr. 2950/20.06.2023, emisa de Primaria Comunei Cornea);		
B2	Se noteaza posesia factica in favoarea lui 1) ORZESCU ION	A1

C. Partea III. SARCINI .

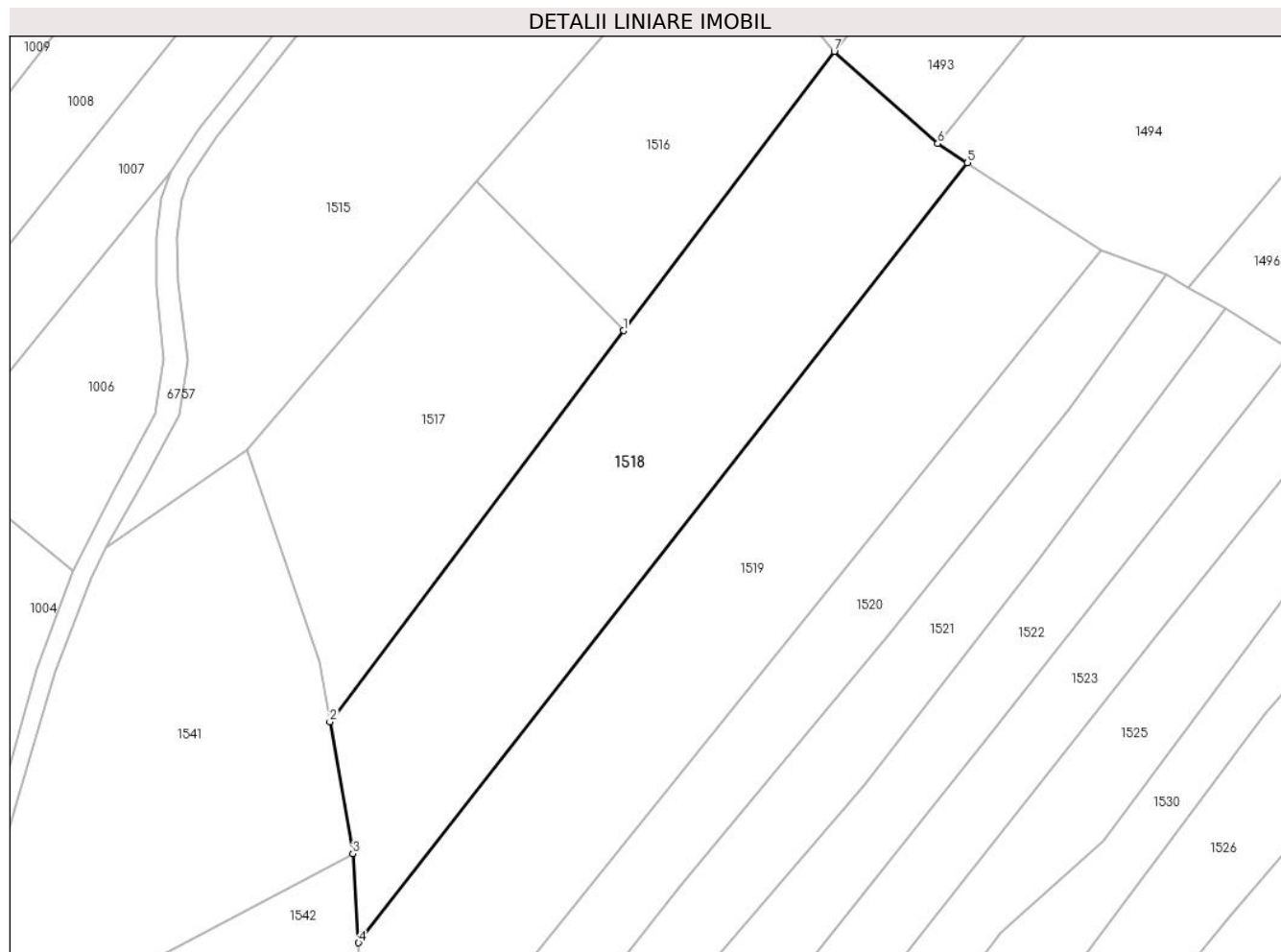
Inscrieri privind dezmembramintele dreptului de proprietate, drepturi reale de garanție și sarcini	Referințe
NU SUNT	

Anexa Nr. 1 La Partea I

Teren

Nr cadastral	Suprafața (mp)*	Observații / Referințe
	5.299	

* Suprafața este determinată în planul de proiecție Stereo 70.



Date referitoare la teren

Crt	Categorie folosință	Intravilan	Suprafața (mp)	Tarla	Parcelă	Nr. topo	Observații / Referințe
1	faneata	NU	5.299	-	-	-	Dealul Truschiului, Nr. Cad. 1212; 1213, din planul cadastral 1:2880, editia 1874 - Cuptoare

Lungime Segmente

1) Valorile lungimilor segmentelor sunt obținute din proiecție în plan.

Punct început	X / Y	Punct sfârșit	X / Y	Lungime segment (** (m)
1	287.101,734 395.836,459	2	287.046,6 395.763,067	91.794
2	287.046,6 395.763,067	3	287.050,895 395.738,328	25.109
3	287.050,895 395.738,328	4	287.051,969 395.721,631	16.732
4	287.051,969 395.721,631	5	287.166,338 395.867,921	185.691
5	287.166,338 395.867,921	6	287.160,751 395.871,555	6.666

Punct început	X / Y	Punct sfârșit	X / Y	Lungime segment (** (m)
6	287.160,751 395.871,555	7	287.141,319 395.888,836	26.005
7	287.141,319 395.888,836	1	287.101,734 395.836,459	65.653

** Lungimile segmentelor sunt determinate în planul de proiecție Stereo 70 și sunt rotunjite la 1 milimetru.

*** Distanța dintre puncte este formată din segmente cumulate ce sunt mai mici decât valoarea 1 milimetru.

**DATE DESPRE IMOBILUL NR. 1519**

Oficiul de Cadastru și Publicitate Imobiliară CARAS-SEVERIN
Biroul de Cadastru și Publicitate Imobiliară Caransebes

A. Partea I. Descrierea imobilului

TEREN Extravilan

Adresa: Jud. Caraș-Severin, Teren Extravilan

Nr. Crt	Nr cadastral Nr. topografic	Suprafața* (mp)	Observații / Referințe
A1	30678	5.755	Sector cadastral:36 Teren neimprijmit;

B. Partea II. Proprietari și acte

Inscrieri privitoare la dreptul de proprietate și alte drepturi reale		Referințe
22186 / 31/08/2016		
Act Administrativ nr. 10203, din 07/04/2016 emis de OCPI Caras-Severin (Act Administrativ Nr. 92/28-08-2016 emis de Primaria Comunei Cornea, Jud. Caras-Severin; Documentatie Cadastrala vizata la data de 08.09.2016);		
B1	Intabulare, drept de PROPRIETATEIn seria rangului 5924/20.12.2004 CF - cu titlu drept mostenire, dobandit prin Succesiune, cota actuala 1/1 1) OLARIU IOAN , fiu	A1

C. Partea III. SARCINI

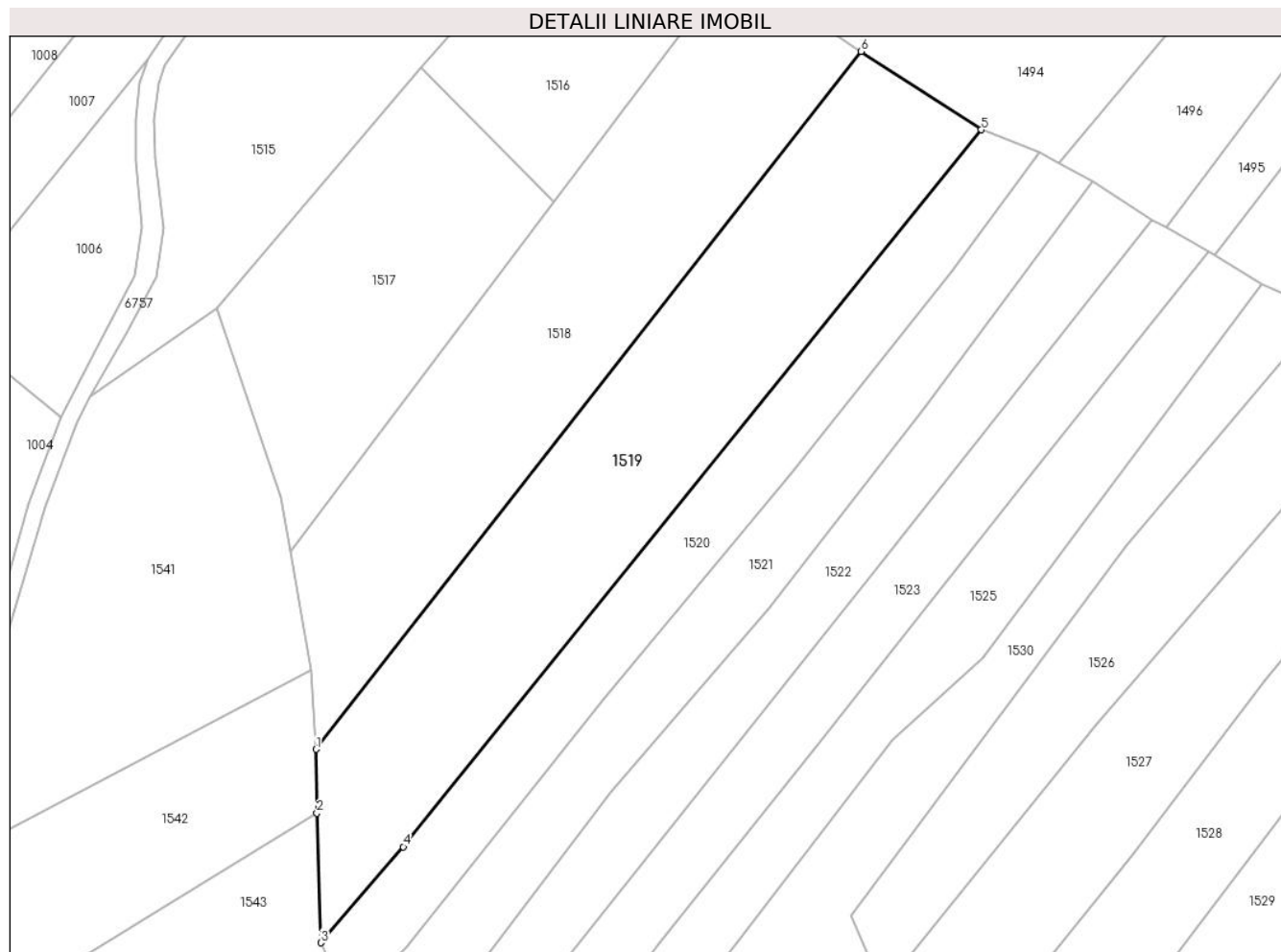
Inscrieri privind dezmembramintele dreptului de proprietate, drepturi reale de garanție și sarcini		Referințe
22186 / 31/08/2016		
Act Administrativ nr. 10203, din 07/04/2016 emis de OCPI Caras-Severin (Act Administrativ Nr. 92/28-08-2016 emis de Primaria Comunei Cornea, Jud. Caras-Severin; Documentatie Cadastrala vizata la data de 08.09.2016);		
C1	Intabulare, drept de UZUFRACT VIAGERIn seria rangului 83/19.01.1970 CF, dobandit prin Conventie, cota actuala 1/1, cota initiala 1/1 1) OLARIU SOLOMIA , nascuta Jurescu	A1

Anexa Nr. 1 La Partea I

Teren

Nr cadastral	Suprafața (mp)*	Observații / Referințe
30678	5.755	

* Suprafața este determinată în planul de proiecție Stereo 70.



Date referitoare la teren

Crt	Categorie folosință	Intravilan	Suprafața (mp)	Tarla	Parcelă	Nr. topo	Observații / Referințe
1	arabil	NU	5.755	-	-	36	Dealul Truschiului, Nr. Cad. 1311; Partial 1314, din planul cadastral 1: 2880, editia 1874 - Cuptoare

Lungime Segmente

1) Valorile lungimilor segmentelor sunt obținute din proiecție în plan.

Punct început	X / Y	Punct sfârșit	X / Y	Lungime segment (** (m)
1	287.051,969 395.721,631	2	287.052,11 395.708,244	13.387
2	287.052,11 395.708,244	3	287.052,941 395.681,088	27.169
3	287.052,941 395.681,088	4	287.070,242 395.701,205	26.534
4	287.070,242 395.701,205	5	287.191,504 395.851,512	193.123
5	287.191,504 395.851,512	6	287.166,338 395.867,921	30.042

Punct început	X / Y	Punct sfârșit	X / Y	Lungime segment (** (m)
6	287.166,338 395.867,921	1	287.051,969 395.721,631	185.691

** Lungimile segmentelor sunt determinate în planul de proiecție Stereo 70 și sunt rotunjite la 1 milimetru.

*** Distanța dintre puncte este formată din segmente cumulate ce sunt mai mici decât valoarea 1 milimetru.

**DATE DESPRE IMOBILUL NR. 1520**

Oficiul de Cadastru și Publicitate Imobiliară CARAS-SEVERIN
Biroul de Cadastru și Publicitate Imobiliară Caransebes

A. Partea I. Descrierea imobilului

TEREN Extravilan

Adresa: Jud. Caraș-Severin

Nr. Crt	Nr cadastral Nr. topografic	Suprafața* (mp)	Observații / Referințe
A1		3.075	Sector cadastral:36 Teren neimprijmit;

B. Partea II. Proprietari și acte

Inscrieri privitoare la dreptul de proprietate și alte drepturi reale		Referințe
1175 / 06/06/2023		
Act Normativ nr. 7, din 13/03/1996 emis de Parlamentul Romaniei;		
B1	Intabulare, drept de PROPRIETATE, dobandit prin Lege, cota actuala 1/1 1) NEIDENTIFICAT NEIDENTIFICAT	A1
Act Normativ nr. 7, din 13/03/1996 emis de Parlamentul Romaniei (Adeverinta nr. 2926/20.06.2023, emisa de Primaria Comunei Cornea);		
B2	Se noteaza posesia factica in favoarea lui 1) JURCHESCU PETRU	A1

C. Partea III. SARCINI .

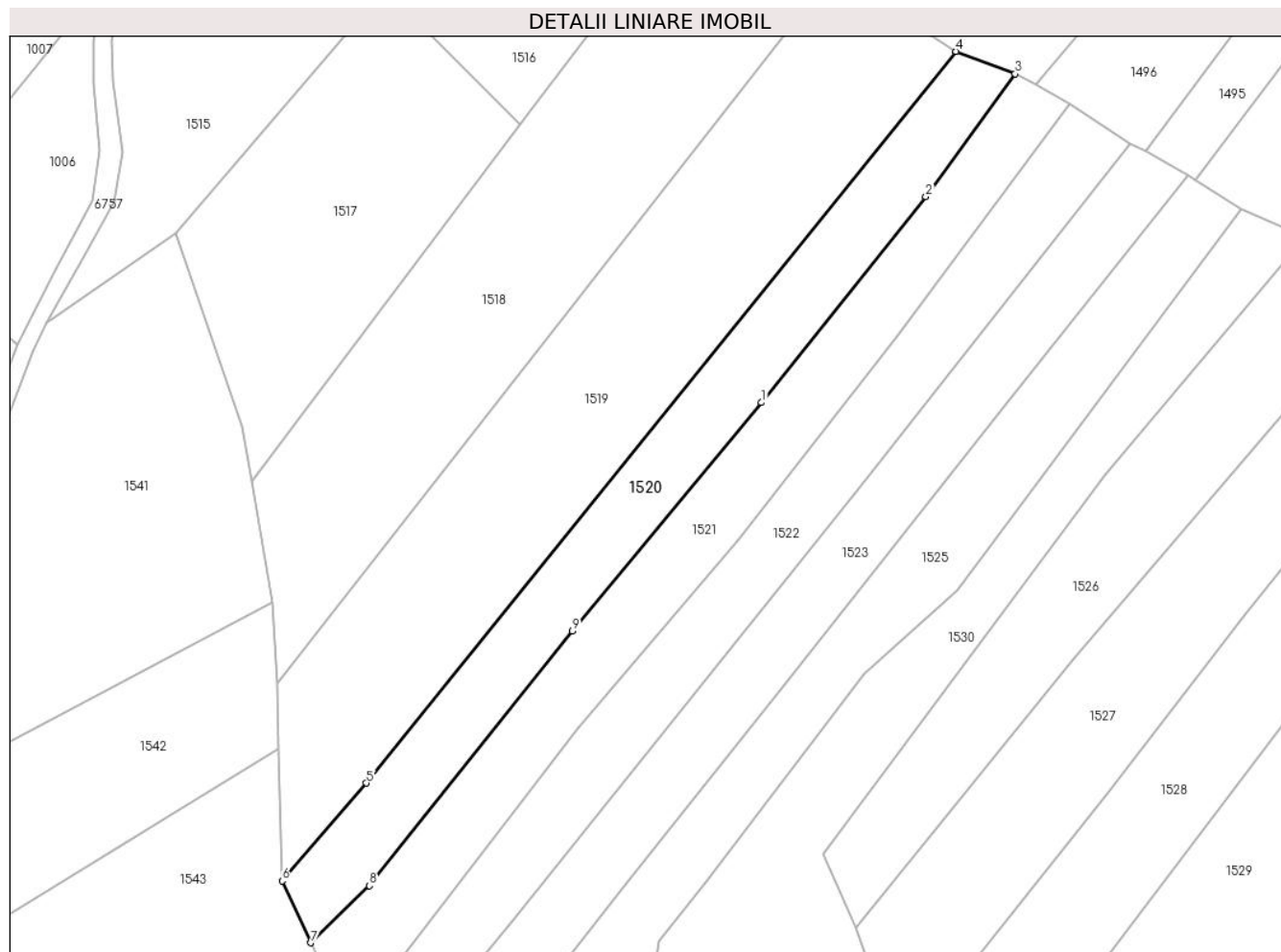
Inscrieri privind dezmembramintele dreptului de proprietate, drepturi reale de garanție și sarcini	Referințe
NU SUNT	

Anexa Nr. 1 La Partea I

Teren

Nr cadastral	Suprafața (mp)*	Observații / Referințe
	3.075	

* Suprafața este determinată în planul de proiecție Stereo 70.



Date referitoare la teren

Crt	Categorie folosință	Intravilan	Suprafața (mp)	Tarla	Parcelă	Nr. topo	Observații / Referințe
1	faneata	NU	3.075	-	-	-	Dealul Truschiului, Nr. Cad. Partial 1309; Partial 1310; Partial 1314, din planul cadastral 1:2880, editia 1874 - Cuptoare

Lungime Segmente

1) Valorile lungimilor segmentelor sunt obținute din proiecție în plan.

Punct început	X / Y	Punct sfârșit	X / Y	Lungime segment (** (m)
1	287.151,468 395.779,369	2	287.185,296 395.821,656	54.152
2	287.185,296 395.821,656	3	287.203,642 395.846,897	31.204
3	287.203,642 395.846,897	4	287.191,504 395.851,512	12.986
4	287.191,504 395.851,512	5	287.070,242 395.701,205	193.123

Punct început	X / Y	Punct sfârșit	X / Y	Lungime segment (** (m)
5	287.070,242 395.701,205	6	287.052,941 395.681,088	26.534
6	287.052,941 395.681,088	7	287.058,844 395.668,406	13.988
7	287.058,844 395.668,406	8	287.070,859 395.680,135	16.79
8	287.070,859 395.680,135	9	287.112,595 395.732,469	66.938
9	287.112,595 395.732,469	1	287.151,468 395.779,369	60.916

** Lungimile segmentelor sunt determinate în planul de proiecție Stereo 70 și sunt rotunjite la 1 milimetru.

*** Distanța dintre puncte este formată din segmente cumulate ce sunt mai mici decât valoarea 1 milimetru.

**DATE DESPRE IMOBILUL NR. 1521**

Oficiul de Cadastru și Publicitate Imobiliară CARAS-SEVERIN
Biroul de Cadastru și Publicitate Imobiliară Caransebes

A. Partea I. Descrierea imobilului

TEREN Extravilan

Adresa: Jud. Caraș-Severin

Nr. Crt	Nr cadastral Nr. topografic	Suprafața* (mp)	Observații / Referințe
A1		3.227	Sector cadastral:36 Teren neimprijmit;

B. Partea II. Proprietari și acte

Inscrieri privitoare la dreptul de proprietate și alte drepturi reale		Referințe
1176 / 06/06/2023		
Act Normativ nr. 7, din 13/03/1996 emis de Parlamentul Romaniei;		
B1	Intabulare, drept de PROPRIETATE, dobandit prin Lege, cota actuala 1/1 1) NEIDENTIFICAT NEIDENTIFICAT	A1
Act Normativ nr. 7, din 13/03/1996 emis de Parlamentul Romaniei (Adeverinta nr. 2967/20.06.2023, emisa de Primaria Comunei Cornea);		
B2	Se noteaza posesia factica in favoarea lui 1) STOLOJESCU NICOLAIE	A1

C. Partea III. SARCINI .

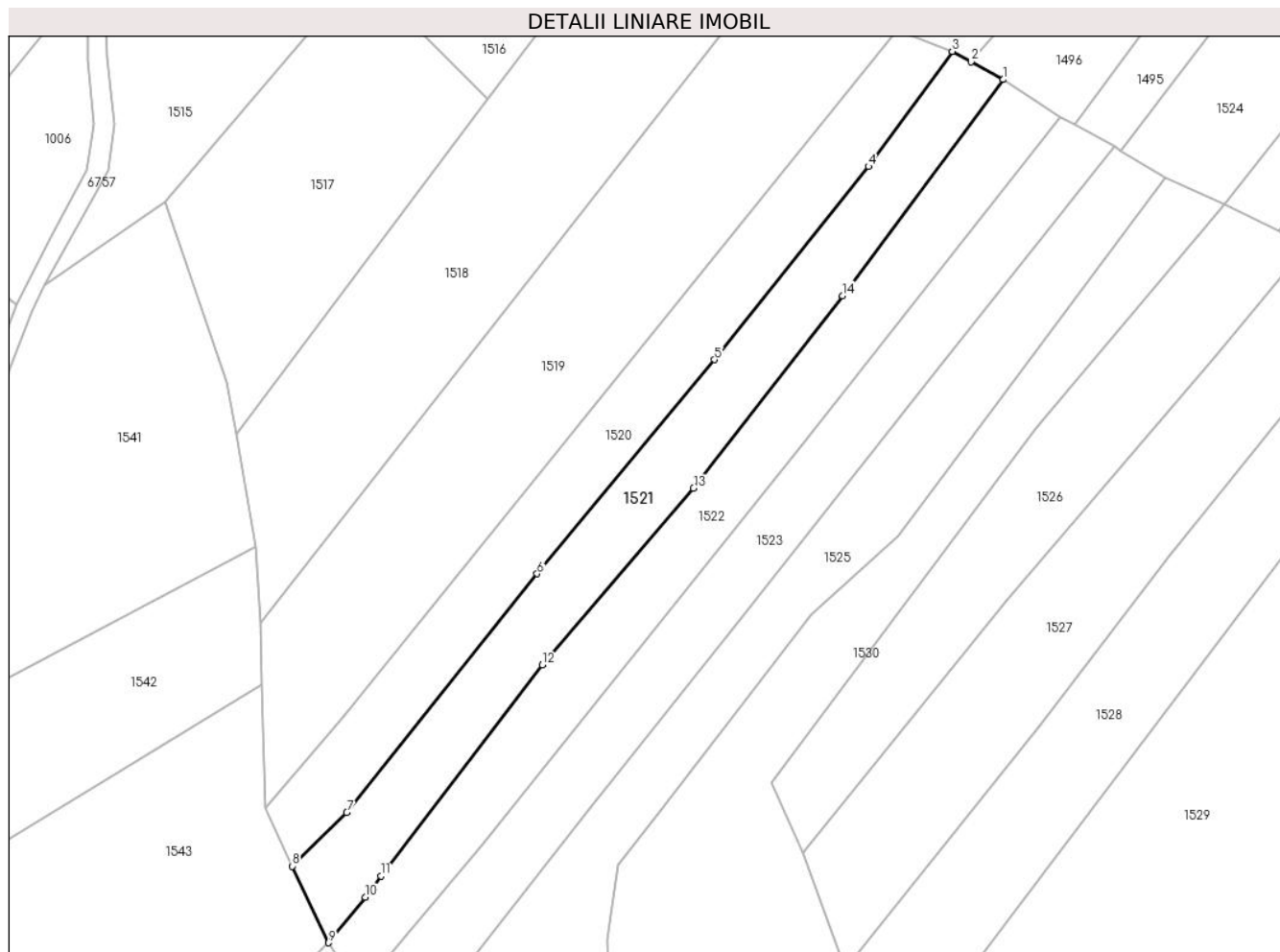
Inscrieri privind dezmembramintele dreptului de proprietate, drepturi reale de garanție și sarcini	Referințe
NU SUNT	

Anexa Nr. 1 La Partea I

Teren

Nr cadastral	Suprafața (mp)*	Observații / Referințe
	3.227	

* Suprafața este determinată în planul de proiecție Stereo 70.



Date referitoare la teren

Crt	Categorie folosință	Intravilan	Suprafața (mp)	Tarla	Parcelă	Nr. topo	Observații / Referințe
1	faneata	NU	3.227	-	-	-	Dealul Truschiului, Nr. Cad. Partial 1309; Partial 1310; Partial 1314, din planul cadastral 1:2880, editia 1874 - Cuptoare

Lungime Segmente

1) Valorile lungimilor segmentelor sunt obținute din proiecție în plan.

Punct început	X / Y	Punct sfârșit	X / Y	Lungime segment (** (m)
1	287.214,851 395.840,739	2	287.207,808 395.844,608	8.036
2	287.207,808 395.844,608	3	287.203,642 395.846,897	4.753
3	287.203,642 395.846,897	4	287.185,296 395.821,656	31.204
4	287.185,296 395.821,656	5	287.151,468 395.779,369	54.152

Punct început	X / Y	Punct sfârșit	X / Y	Lungime segment (** (m)
5	287.151,468 395.779,369	6	287.112,595 395.732,469	60.916
6	287.112,595 395.732,469	7	287.070,859 395.680,135	66.938
7	287.070,859 395.680,135	8	287.058,844 395.668,406	16.79
8	287.058,844 395.668,406	9	287.066,837 395.651,641	18.573
9	287.066,837 395.651,641	10	287.074,878 395.661,592	12.794
10	287.074,878 395.661,592	11	287.078,338 395.666,229	5.785
11	287.078,338 395.666,229	12	287.113,741 395.712,499	58.26
12	287.113,741 395.712,499	13	287.146,903 395.751,177	50.948
13	287.146,903 395.751,177	14	287.179,599 395.793,379	53.386
14	287.179,599 395.793,379	1	287.214,851 395.840,739	59.039

** Lungimile segmentelor sunt determinate în planul de proiecție Stereo 70 și sunt rotunjite la 1 milimetru.

*** Distanța dintre puncte este formată din segmente cumulate ce sunt mai mici decât valoarea 1 milimetru.

**DATE DESPRE IMOBILUL NR. 1522**

Oficiul de Cadastru și Publicitate Imobiliară CARAS-SEVERIN
Biroul de Cadastru și Publicitate Imobiliară Caransebes

A. Partea I. Descrierea imobilului

TEREN Extravilan

Nr. CF vechi:1603-Cuptoare

Adresa: Jud. Caraș-Severin

Nr. Crt	Nr cadastral Nr. topografic	Suprafața* (mp)	Observații / Referințe
A1	30230	Din acte: 2.877 Masurata: 3.247	Sector cadastral:36 Teren neimprijmuit;

B. Partea II. Proprietari și acte

Inscrieri privitoare la dreptul de proprietate și alte drepturi reale		Referințe
11306 / 22/05/2012		
Act Notarial nr. 1359, din 16/05/2012 emis de Radulescu Oana Rosalinda;		
B1	Intabulare, drept de PROPRIETATE, dobandit prin Conventie, cota actuala 2877/3247 1) JURESCU ILIE	A1
1213 / 07/06/2023		
Act Normativ nr. 7, din 13/03/1996 emis de Parlamentul Romaniei;		
B2	Intabulare, drept de PROPRIETATE, dobandit prin Lege, cota actuala 370/3247 1) NEIDENTIFICAT NEIDENTIFICAT	A1
Act Normativ nr. 7, din 13/03/1996 emis de Parlamentul Romaniei (Adeverinta nr. 2922/20.06.2023, emisa de Primaria Comunei Cornea);		
B3	Se noteaza posesia factica in favoarea lui 1) JURESCU ILIE	A1

C. Partea III. SARCINI .

Inscrieri privind dezmembramintele dreptului de proprietate, drepturi reale de garanție și sarcini	Referințe
NU SUNT	

Anexa Nr. 1 La Partea I

Teren

Nr cadastral	Suprafața (mp)*	Observații / Referințe
30230	Din acte: 2.877 Masurata: 3.247	

* Suprafața este determinată în planul de proiecție Stereo 70.

DETALII LINIARE IMOBIL



Date referitoare la teren

Crt	Categorie folosință	Intravilan	Suprafața (mp)	Tarla	Parcelă	Nr. topo	Observații / Referințe
1	arabil	NU	3.247	-	-	38	Dealul Truschiului, Nr. Cad. 1308, din planul cadastral 1:2880, editia 1874 - Cuptoare

Lungime Segmente

1) Valorile lungimilor segmentelor sunt obținute din proiecție în plan.

Punct început	X / Y	Punct sfârșit	X / Y	Lungime segment (** (m)
1	287.066,837 395.651,641	2	287.073,78 395.641,262	12.487
2	287.073,78 395.641,262	3	287.100,44 395.672,846	41.332
3	287.100,44 395.672,846	4	287.170,782 395.761,052	112.82
4	287.170,782 395.761,052	5	287.227,252 395.832,6	91.148

Punct început	X / Y	Punct sfârșit	X / Y	Lungime segment (** (m)
5	287.227,252 395.832,6	6	287.214,851 395.840,739	14.833
6	287.214,851 395.840,739	7	287.179,599 395.793,379	59.039
7	287.179,599 395.793,379	8	287.146,903 395.751,177	53.386
8	287.146,903 395.751,177	9	287.113,741 395.712,499	50.948
9	287.113,741 395.712,499	10	287.078,338 395.666,229	58.26
10	287.078,338 395.666,229	11	287.074,878 395.661,592	5.785
11	287.074,878 395.661,592	1	287.066,837 395.651,641	12.794

** Lungimile segmentelor sunt determinate în planul de proiecție Stereo 70 și sunt rotunjite la 1 milimetru.

*** Distanța dintre puncte este formată din segmente cumulate ce sunt mai mici decât valoarea 1 milimetru.

**DATE DESPRE IMOBILUL NR. 1523**

Oficiul de Cadastru și Publicitate Imobiliară CARAS-SEVERIN
Biroul de Cadastru și Publicitate Imobiliară Caransebes

A. Partea I. Descrierea imobilului

TEREN Extravilan

Nr. CF vechi:251-Cuptoare

Adresa: Jud. Caraș-Severin

Nr. Crt	Nr cadastral Nr. topografic	Suprafața* (mp)	Observații / Referințe
A1		3.353	Sector cadastral:36 Teren neimprijmit;

B. Partea II. Proprietari și acte

Inscrieri privitoare la dreptul de proprietate și alte drepturi reale		Referințe
1931 / 01/06/1995		
Act Notarial nr. 298, din 01/01/1995 emis de Notariatul Caransebes (certificat de mostenitor);		
B1	Intabulare, drept de PROPRIETATE Dosar Sentinta 412/1995, dobandit prin Conventie, cota actuala 959/3353 1) VIZICANICI FLORICA	A1
3141 / 14/09/1995		
Act Notarial nr. 3983, din 01/01/1995 emis de Notariatul Caransebes (contract de donatie);		
B2	Intabulare, drept de PROPRIETATE, dobandit prin Conventie, cota actuala 1918/3353 1) CRISTESCU IACOB	A1
1268 / 07/06/2023		
Act Normativ nr. 7, din 13/03/1996 emis de Parlamentul Romaniei;		
B3	Intabulare, drept de PROPRIETATE, dobandit prin Lege, cota actuala 476/3353 1) NEIDENTIFICAT NEIDENTIFICAT	A1
Act Normativ nr. 7, din 13/03/1996 emis de Parlamentul Romaniei (Adeverinta nr. 2912/20.06.2023, emisa de Primaria Comunei Cornea);		
B4	Se noteaza posesia factica pe suprafata de 476 mp in favoarea lui 1) CRISTESCU IACOB	A1

C. Partea III. SARCINI .

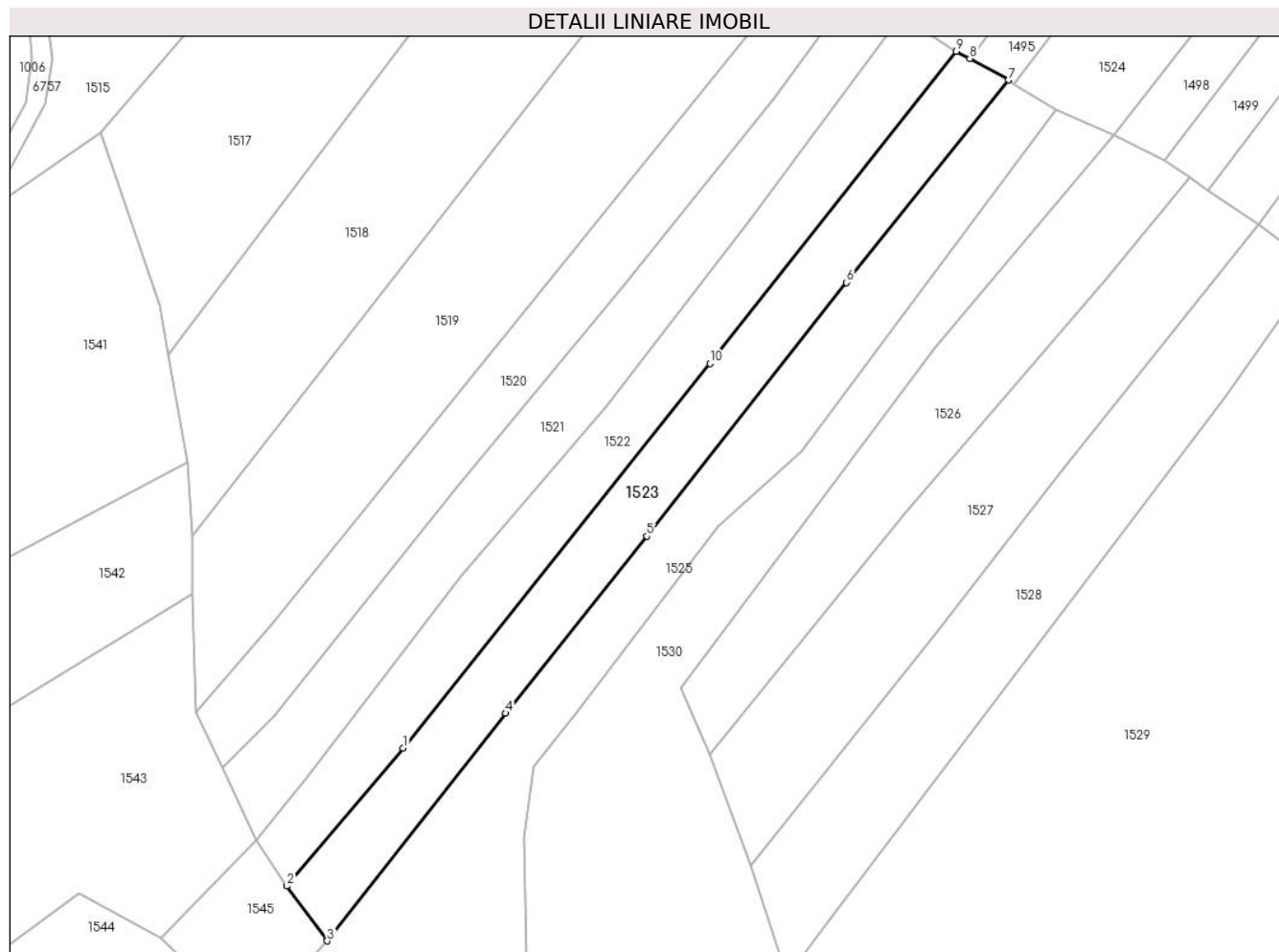
Inscrieri privind dezmembramintele dreptului de proprietate, drepturi reale de garanție și sarcini	Referințe
NU SUNT	

Anexa Nr. 1 La Partea I

Teren

Nr cadastral	Suprafața (mp)*	Observații / Referințe
	3.353	

* Suprafața este determinată în planul de proiecție Stereo 70.



Date referitoare la teren

Crt	Categorie folosință	Intravilan	Suprafața (mp)	Tarla	Parcelă	Nr. topo	Observații / Referințe
1	arabil	NU	3.353	-	-	38	Dealul Truschiului, Nr. Cad. 1307, din planul cadastral 1:2880, editia 1874 - Cuptoare

Lungime Segmente

1) Valorile lungimilor segmentelor sunt obținute din proiecție în plan.

Punct început	X / Y	Punct sfârșit	X / Y	Lungime segment (** (m)
1	287.100,44 395.672,846	2	287.073,78 395.641,262	41.332
2	287.073,78 395.641,262	3	287.083,032 395.628,689	15.61
3	287.083,032 395.628,689	4	287.123,946 395.680,872	66.31
4	287.123,946 395.680,872	5	287.156,349 395.721,428	51.91
5	287.156,349 395.721,428	6	287.202,143 395.779,6	74.034

Punct început	X / Y	Punct sfârșit	X / Y	Lungime segment (** (m)
6	287.202,143 395.779,6	7	287.239,245 395.826,026	59.43
7	287.239,245 395.826,026	8	287.230,433 395.830,957	10.098
8	287.230,433 395.830,957	9	287.227,252 395.832,6	3.58
9	287.227,252 395.832,6	10	287.170,782 395.761,052	91.148
10	287.170,782 395.761,052	1	287.100,44 395.672,846	112.82

** Lungimile segmentelor sunt determinate în planul de proiecție Stereo 70 și sunt rotunjite la 1 milimetru.

*** Distanța dintre puncte este formată din segmente cumulate ce sunt mai mici decât valoarea 1 milimetru.

**DATE DESPRE IMOBILUL NR. 1524**

Oficiul de Cadastru și Publicitate Imobiliară CARAS-SEVERIN
Biroul de Cadastru și Publicitate Imobiliară Caransebes

A. Partea I. Descrierea imobilului

TEREN Extravilan

Nr. CF vechi:364-Cuptoare

Adresa: Jud. Caraș-Severin

Nr. Crt	Nr cadastral Nr. topografic	Suprafața* (mp)	Observații / Referințe
A1		5.762	Sector cadastral:36 Teren neimprijmit;

B. Partea II. Proprietari și acte

Inscrieri privitoare la dreptul de proprietate și alte drepturi reale		Referințe
1209 / 07/06/2023		
Act Normativ nr. 7, din 13/03/1996 emis de Parlamentul Romaniei;		
B1	Intabulare, drept de PROPRIETATE, dobandit prin Lege, cota actuala 1/1 1) NEIDENTIFICAT NEIDENTIFICAT	A1
Act Normativ nr. 7, din 13/03/1996 emis de Parlamentul Romaniei (Adeverinta nr. 2980/20.06.2023, emisa de Primaria Comunei Cornea);		
B2	Se noteaza posesia factica in favoarea lui 1) VIZICANICI VASILE	A1

C. Partea III. SARCINI .

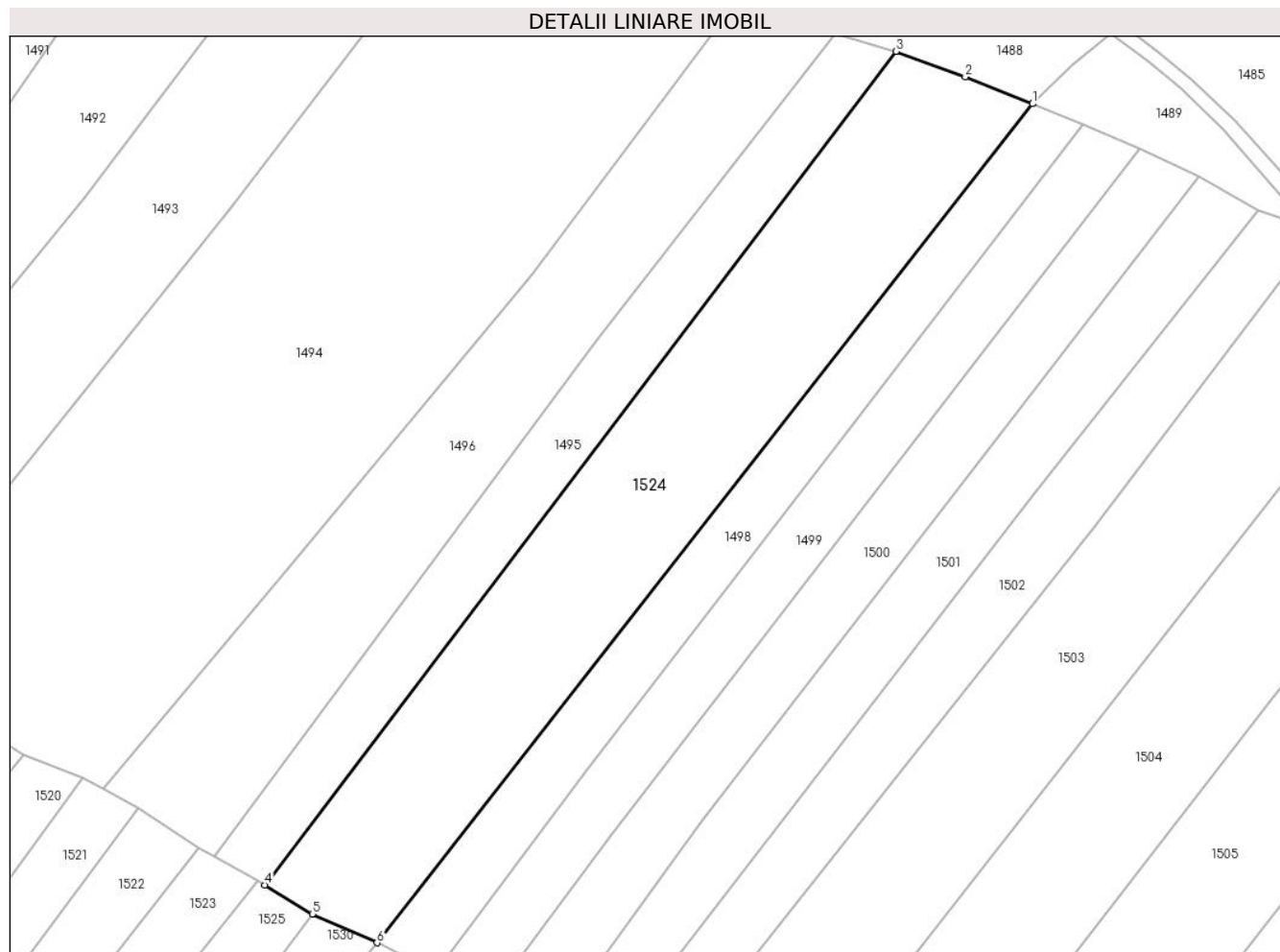
Inscrieri privind dezmembramintele dreptului de proprietate, drepturi reale de garanție și sarcini	Referințe
NU SUNT	

Anexa Nr. 1 La Partea I

Teren

Nr cadastral	Suprafața (mp)*	Observații / Referințe
	5.762	

* Suprafața este determinată în planul de proiecție Stereo 70.



Date referitoare la teren

Crt	Categorie folosință	Intravilan	Suprafața (mp)	Tarla	Parcelă	Nr. topo	Observații / Referințe
1	faneata	NU	5.762	-	-	20	Dealul Truschiului, Nr. Cad. Partial 1257; Partial 1258; Partial 1259, din planul cadastral 1:2880, editia 1874 - Cuptoare

Lungime Segmente

1) Valorile lungimilor segmentelor sunt obținute din proiecție în plan.

Punct început	X / Y	Punct sfârșit	X / Y	Lungime segment (** (m)
1	287.396,582 395.983,636	2	287.382,933 395.989,08	14.694
2	287.382,933 395.989,08	3	287.368,81 395.994,257	15.042
3	287.368,81 395.994,257	4	287.240,628 395.825,148	212.2
4	287.240,628 395.825,148	5	287.250,276 395.819,236	11.315

Punct început	X / Y	Punct sfârșit	X / Y	Lungime segment (** (m)
5	287.250,276 395.819,236	6	287.263,412 395.813,426	14.364
6	287.263,412 395.813,426	1	287.396,582 395.983,636	216.115

** Lungimile segmentelor sunt determinate în planul de proiecție Stereo 70 și sunt rotunjite la 1 milimetru.

*** Distanța dintre puncte este formată din segmente cumulate ce sunt mai mici decât valoarea 1 milimetru.

**DATE DESPRE IMOBILUL NR. 1525**

Oficiul de Cadastru și Publicitate Imobiliară CARAS-SEVERIN
Biroul de Cadastru și Publicitate Imobiliară Caransebes

A. Partea I. Descrierea imobilului

TEREN Extravilan

Adresa: Jud. Caraș-Severin

Nr. Crt	Nr cadastral Nr. topografic	Suprafața* (mp)	Observații / Referințe
A1		6.205	Sector cadastral:36 Teren neimprijmit;

B. Partea II. Proprietari și acte

Inscrieri privitoare la dreptul de proprietate și alte drepturi reale		Referințe
1182 / 06/06/2023		
Act Normativ nr. 7, din 13/03/1996 emis de Parlamentul Romaniei;		
B1	Intabulare, drept de PROPRIETATE, dobandit prin Lege, cota actuala 1/1 1) NEIDENTIFICAT NEIDENTIFICAT	A1
Act Normativ nr. 7, din 13/03/1996 emis de Parlamentul Romaniei (Adeverinta nr. 2916/20.06.2023, emisa de Primaria Comunei Cornea);		
B2	Se noteaza posesia factica in favoarea lui 1) ILIESCU PETRU	A1

C. Partea III. SARCINI .

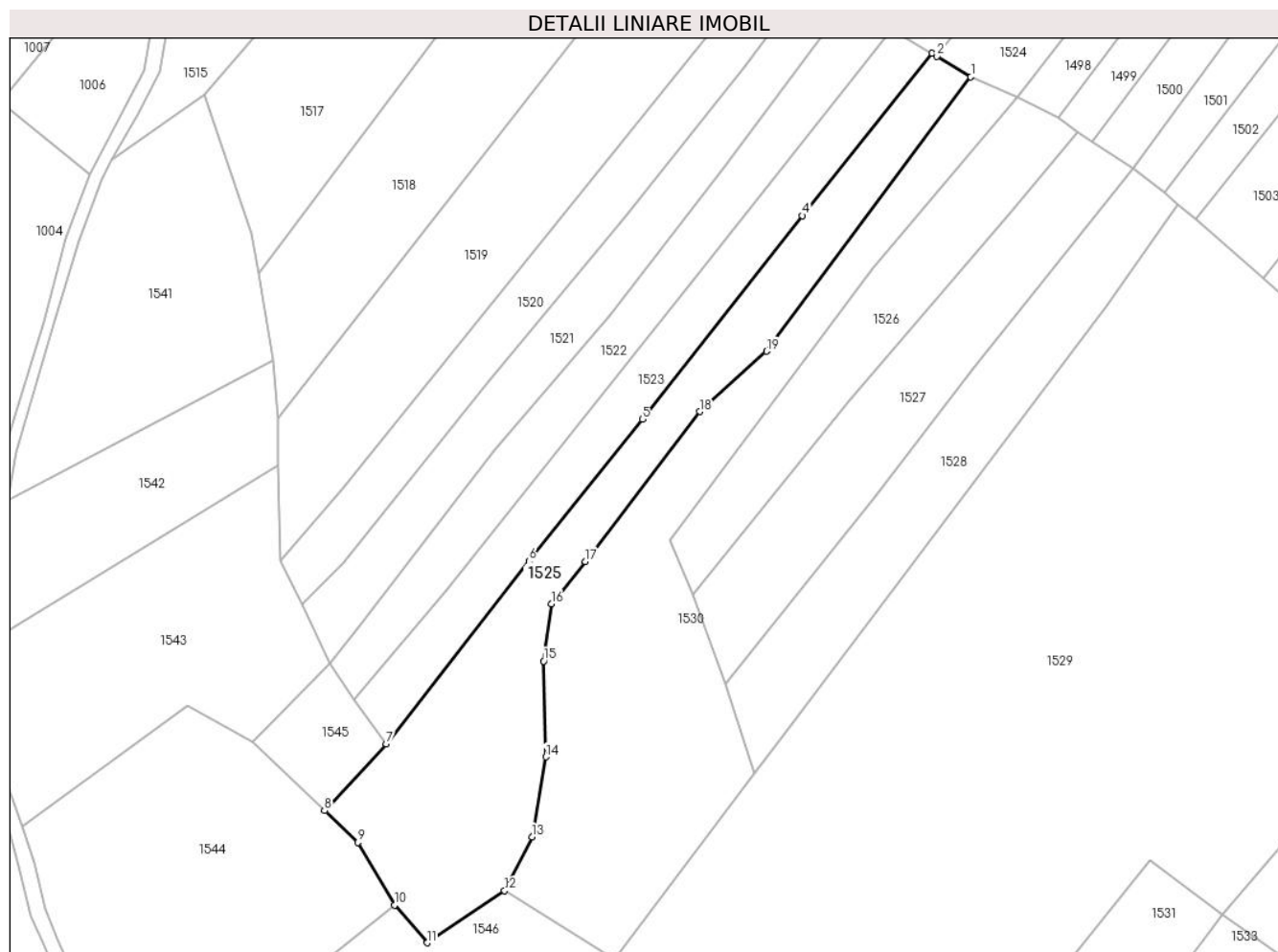
Inscrieri privind dezmembramintele dreptului de proprietate, drepturi reale de garanție și sarcini	Referințe
NU SUNT	

Anexa Nr. 1 La Partea I

Teren

Nr cadastral	Suprafața (mp)*	Observații / Referințe
	6.205	

* Suprafața este determinată în planul de proiecție Stereo 70.



Date referitoare la teren

Crt	Categorie folosință	Intravilan	Suprafața (mp)	Tarla	Parcelă	Nr. topo	Observații / Referințe
1	faneata	NU	6.205	-	-	-	Dealul Truschiului, Nr. Cad. 1305; Partial 1303, din planul cadastral 1: 2880, editia 1874 - Cuptoare

Lungime Segmente

1) Valorile lungimilor segmentelor sunt obținute din proiecție în plan.

Punct început	X / Y	Punct sfârșit	X / Y	Lungime segment (** (m)
1	287.250,276 395.819,236	2	287.240,628 395.825,148	11.315
2	287.240,628 395.825,148	3	287.239,245 395.826,026	1.638
3	287.239,245 395.826,026	4	287.202,143 395.779,6	59.43
4	287.202,143 395.779,6	5	287.156,349 395.721,428	74.034
5	287.156,349 395.721,428	6	287.123,946 395.680,872	51.91

Punct început	X / Y	Punct sfârşit	X / Y	Lungime segment (** (m)
6	287.123,946 395.680,872	7	287.083,032 395.628,689	66.31
7	287.083,032 395.628,689	8	287.065,411 395.609,587	25.989
8	287.065,411 395.609,587	9	287.074,941 395.600,462	13.194
9	287.074,941 395.600,462	10	287.085,417 395.582,532	20.766
10	287.085,417 395.582,532	11	287.094,784 395.571,813	14.235
11	287.094,784 395.571,813	12	287.116,916 395.586,665	26.654
12	287.116,916 395.586,665	13	287.124,765 395.602,106	17.321
13	287.124,765 395.602,106	14	287.128,699 395.624,909	23.14
14	287.128,699 395.624,909	15	287.128,098 395.652,333	27.43
15	287.128,098 395.652,333	16	287.130,317 395.668,676	16.493
16	287.130,317 395.668,676	17	287.139,994 395.680,8	15.512
17	287.139,994 395.680,8	18	287.172,71 395.723,617	53.886
18	287.172,71 395.723,617	19	287.191,832 395.740,85	25.741
19	287.191,832 395.740,85	1	287.250,276 395.819,236	97.775

** Lungimile segmentelor sunt determinate în planul de proiecţie Stereo 70 şi sunt rotunjite la 1 milimetru.

*** Distanţa dintre puncte este formată din segmente cumulate ce sunt mai mici decât valoarea 1 milimetru.

**DATE DESPRE IMOBILUL NR. 1526**

Oficiul de Cadastru și Publicitate Imobiliară CARAS-SEVERIN
Biroul de Cadastru și Publicitate Imobiliară Caransebes

A. Partea I. Descrierea imobilului

TEREN Extravilan

Adresa: Jud. Caraș-Severin, Extravilan Cuptoare

Nr. Crt	Nr cadastral Nr. topografic	Suprafața* (mp)	Observații / Referințe
A1	31638	3.008	Sector cadastral:36 Teren neimprejmut;

B. Partea II. Proprietari și acte

Inscrieri privitoare la dreptul de proprietate și alte drepturi reale	Referințe
8175 / 22/03/2022	
Act Normativ nr. 7, din 13/03/1996 emis de Parlamentul Romaniei;	
B1	A1
Intabulare, drept de PROPRIETATE, dobandit prin Lege, cota actuala 1/1 1) NEIDENTIFICAT NEIDENTIFICAT	
Act Administrativ nr. 846, din 21/03/2022 emis de Primaria Comunei Cornea (Act Notarial Nr. 874 din 21.03.2022, emis de NP Simescu Nicoleta Iconia; Act Administrativ Nr. 104 din 21.03.2022, emis de Primaria Comunei Cornea);	
B2	A1
In baza art. 41, alin. (8) din Legea nr. 7/1996 republicata, se noteaza POSESIA asupra imobilului cuprins in Partea "A", ca bun comun, in favoarea 1) STOLOJESCU ROMAN , si sotia 2) STOLOJESCU MARIA , nascuta Balan	

C. Partea III. SARCINI .

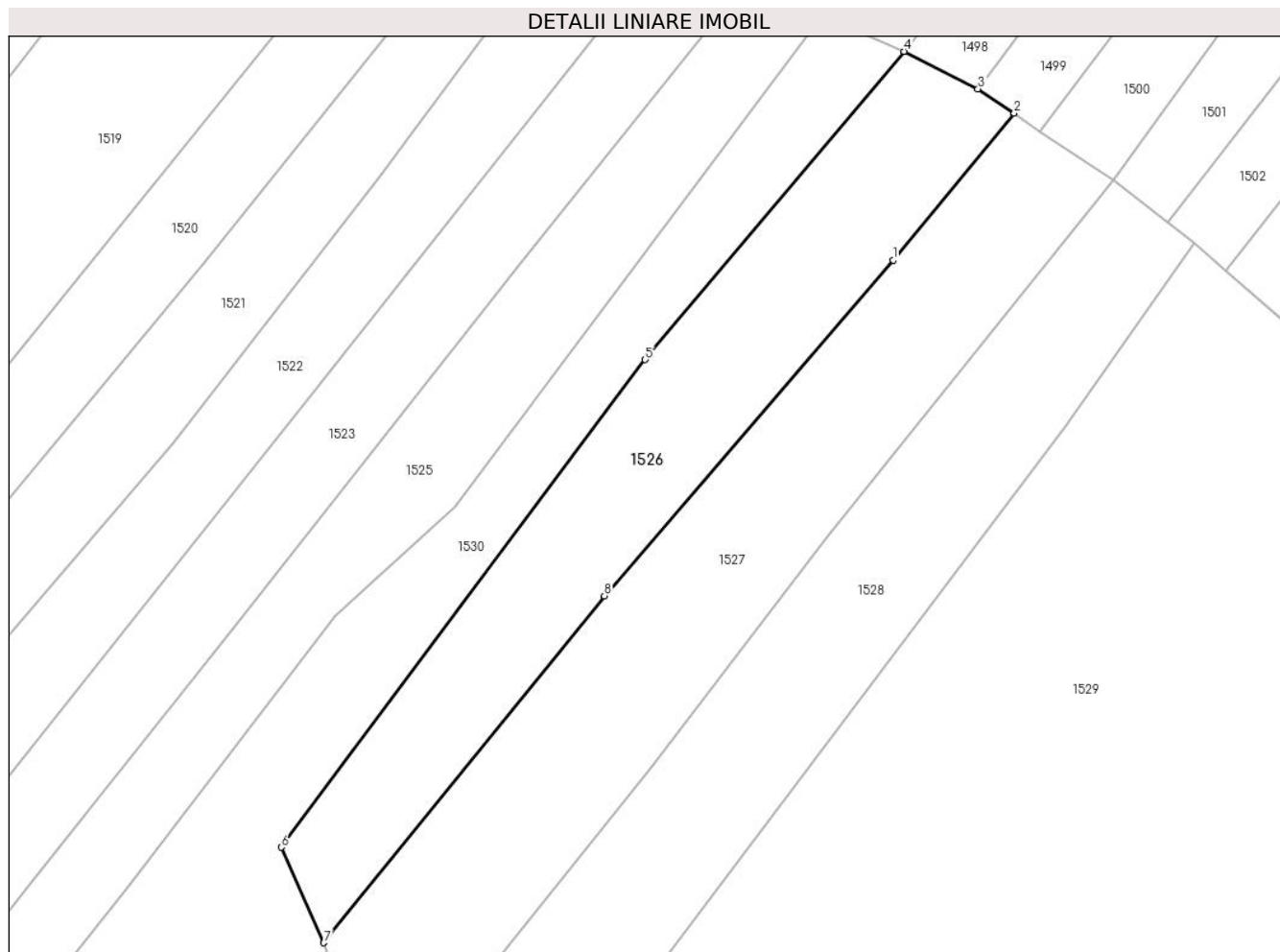
Inscrieri privind dezmembramintele dreptului de proprietate, drepturi reale de garanție și sarcini	Referințe
NU SUNT	

Anexa Nr. 1 La Partea I

Teren

Nr cadastral	Suprafața (mp)*	Observații / Referințe
31638	3.008	

* Suprafața este determinată în planul de proiecție Stereo 70.



Date referitoare la teren

Crt	Categorie folosință	Intravilan	Suprafața (mp)	Tarla	Parcelă	Nr. topo	Observații / Referințe
1	faneata	NU	3.008	-	-	-	Dealul Truschiului, Nr. Cad. Partial 1308, din planul cadastral 1:2880, editia 1874 - Cuptoare

Lungime Segmente

1) Valorile lungimilor segmentelor sunt obținute din proiecție în plan.

Punct început	X / Y	Punct sfârșit	X / Y	Lungime segment (** (m)
1	287.261,632 395.780,217	2	287.280,978 395.803,59	30.341
2	287.280,978 395.803,59	3	287.275,187 395.807,47	6.97
3	287.275,187 395.807,47	4	287.263,412 395.813,426	13.196
4	287.263,412 395.813,426	5	287.222,113 395.764,35	64.141
5	287.222,113 395.764,35	6	287.164,076 395.686,671	96.965

Punct început	X / Y	Punct sfârşit	X / Y	Lungime segment (** (m)
6	287.164,076 395.686,671	7	287.170,878 395.671,475	16.649
7	287.170,878 395.671,475	8	287.215,612 395.726,714	71.081
8	287.215,612 395.726,714	1	287.261,632 395.780,217	70.572

** Lungimile segmentelor sunt determinate în planul de proiecţie Stereo 70 şi sunt rotunjite la 1 milimetru.

*** Distanţa dintre puncte este formată din segmente cumulate ce sunt mai mici decât valoarea 1 milimetru.

**DATE DESPRE IMOBILUL NR. 1527**

Oficiul de Cadastru și Publicitate Imobiliară CARAS-SEVERIN
Biroul de Cadastru și Publicitate Imobiliară Caransebes

A. Partea I. Descrierea imobilului

TEREN Extravilan

Adresa: Jud. Caraș-Severin

Nr. Crt	Nr cadastral Nr. topografic	Suprafața* (mp)	Observații / Referințe
A1		3.863	Sector cadastral:36 Teren neimprijmit;

B. Partea II. Proprietari și acte

Inscrieri privitoare la dreptul de proprietate și alte drepturi reale		Referințe
1184 / 06/06/2023		
Act Normativ nr. 7, din 13/03/1996 emis de Parlamentul Romaniei;		
B1	Intabulare, drept de PROPRIETATE, dobandit prin Lege, cota actuala 1/1 1) NEIDENTIFICAT NEIDENTIFICAT	A1
Act Normativ nr. 7, din 13/03/1996 emis de Parlamentul Romaniei (Adeverinta nr. 2930/20.06.2023, emisa de Primaria Comunei Cornea);		
B2	Se noteaza posesia factica in favoarea lui 1) LAZARESCU ILIE	A1

C. Partea III. SARCINI .

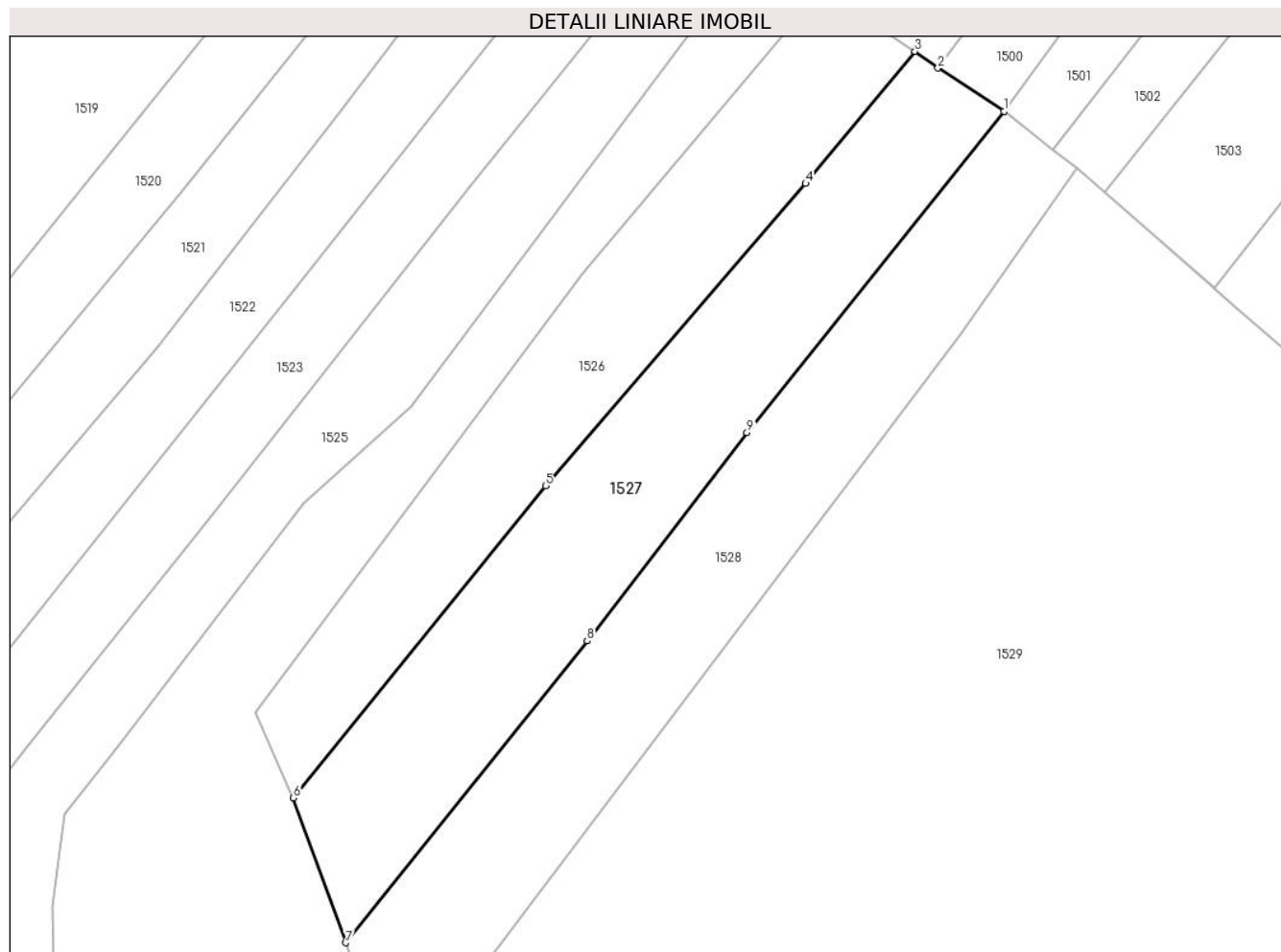
Inscrieri privind dezmembramintele dreptului de proprietate, drepturi reale de garanție și sarcini	Referințe
NU SUNT	

Anexa Nr. 1 La Partea I

Teren

Nr cadastral	Suprafața (mp)*	Observații / Referințe
	3.863	

* Suprafața este determinată în planul de proiecție Stereo 70.



Date referitoare la teren

Crt	Categorie folosință	Intravilan	Suprafața (mp)	Tarla	Parcelă	Nr. topo	Observații / Referințe
1	faneata	NU	3.863	-	-	-	Dealul Truschiului, Nr. Cad. Partial 1308, din planul cadastral 1:2880, editia 1874 - Cuptoare

Lungime Segmente

1) Valorile lungimilor segmentelor sunt obținute din proiecție în plan.

Punct început	X / Y	Punct sfârșit	X / Y	Lungime segment (** (m)
1	287.296,759 395.792,958	2	287.285,066 395.800,65	13.996
2	287.285,066 395.800,65	3	287.280,978 395.803,59	5.036
3	287.280,978 395.803,59	4	287.261,632 395.780,217	30.341
4	287.261,632 395.780,217	5	287.215,612 395.726,714	70.572
5	287.215,612 395.726,714	6	287.170,878 395.671,475	71.081

Punct început	X / Y	Punct sfârșit	X / Y	Lungime segment (** (m)
6	287.170,878 395.671,475	7	287.180,178 395.645,874	27.238
7	287.180,178 395.645,874	8	287.222,917 395.699,282	68.403
8	287.222,917 395.699,282	9	287.251,223 395.736,155	46.485
9	287.251,223 395.736,155	1	287.296,759 395.792,958	72.802

** Lungimile segmentelor sunt determinate în planul de proiecție Stereo 70 și sunt rotunjite la 1 milimetru.

*** Distanța dintre puncte este formată din segmente cumulate ce sunt mai mici decât valoarea 1 milimetru.

**DATE DESPRE IMOBILUL NR. 1528**

Oficiul de Cadastru și Publicitate Imobiliară CARAS-SEVERIN
 Biroul de Cadastru și Publicitate Imobiliară Caransebes

A. Partea I. Descrierea imobilului

TEREN Extravilan

Adresa: Jud. Caraș-Severin

Nr. Crt	Nr cadastral Nr. topografic	Suprafața* (mp)	Observații / Referințe
A1		3.864	Sector cadastral:36 Teren neimprijmit;

B. Partea II. Proprietari și acte

Inscrieri privitoare la dreptul de proprietate și alte drepturi reale		Referințe
1220 / 07/06/2023		
Act Normativ nr. 7, din 13/03/1996 emis de Parlamentul Romaniei;		
B1	Intabulare, drept de PROPRIETATE, dobandit prin Lege, cota actuala 1/1 1) NEIDENTIFICAT NEIDENTIFICAT	A1
Act Normativ nr. 7, din 13/03/1996 emis de Parlamentul Romaniei (Adeverinta nr. 2958/20.06.2023, emisa de Primaria Comunei Cornea);		
B2	Se noteaza posesia factica in favoarea lui 1) STOLOJESCU LAZAR , si sotia 2) STOLOJESCU MARIA	A1

C. Partea III. SARCINI .

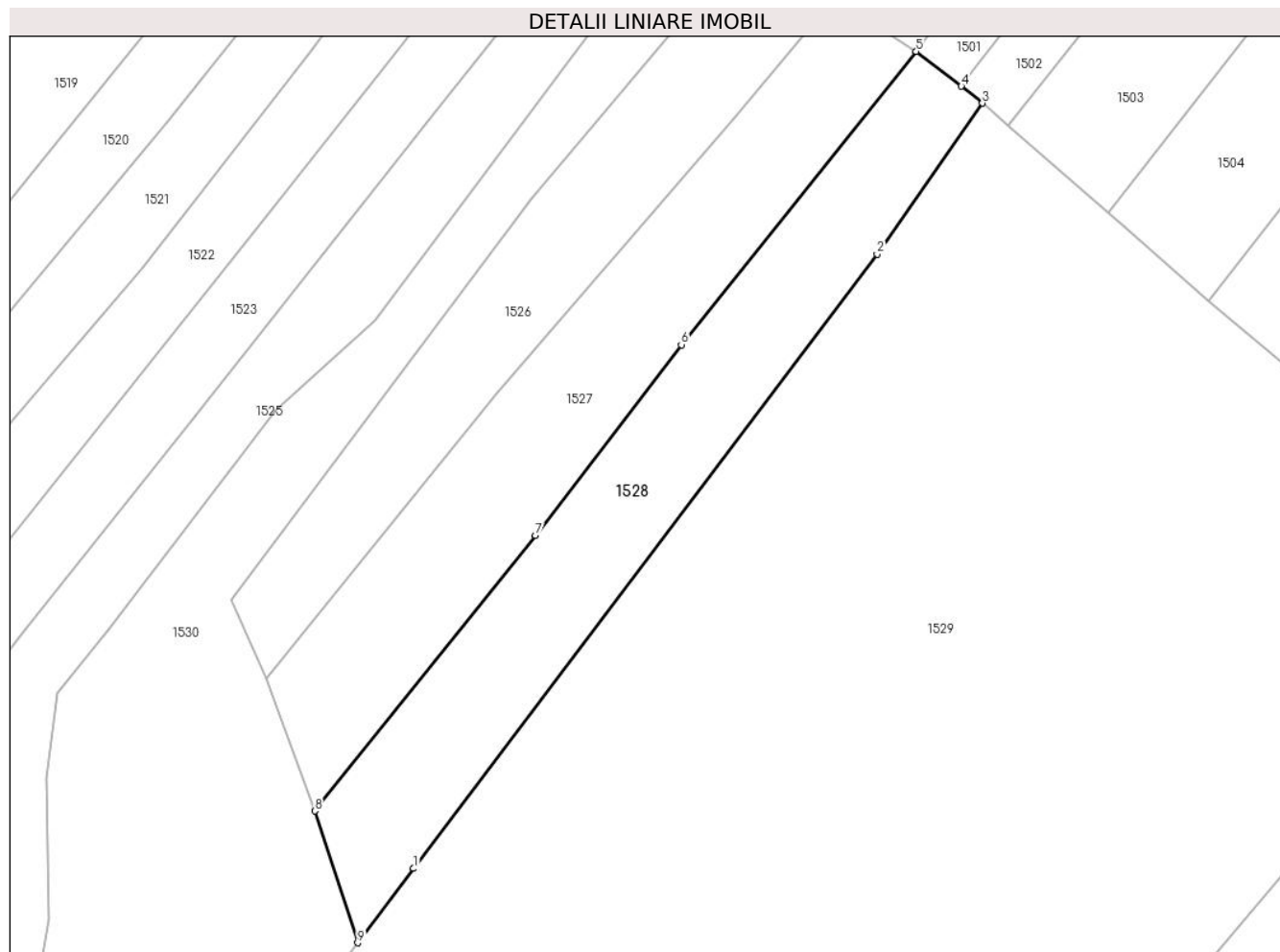
Inscrieri privind dezmembramintele dreptului de proprietate, drepturi reale de garanție și sarcini	Referințe
NU SUNT	

Anexa Nr. 1 La Partea I

Teren

Nr cadastral	Suprafața (mp)*	Observații / Referințe
	3.864	

* Suprafața este determinată în planul de proiecție Stereo 70.



Date referitoare la teren

Crt	Categorie folosință	Intravilan	Suprafața (mp)	Tarla	Parcelă	Nr. topo	Observații / Referințe
1	faneata	NU	3.864	-	-	-	Dealul Truschiului, Nr. Cad. Partial 1308, din planul cadastral 1:2880, editia 1874 - Cuptoare

Lungime Segmente

1) Valorile lungimilor segmentelor sunt obținute din proiecție în plan.

Punct început	X / Y	Punct sfârșit	X / Y	Lungime segment (** (m)
1	287.199,34 395.634,753	2	287.289,17 395.753,703	149.059
2	287.289,17 395.753,703	3	287.309,609 395.782,928	35.663
3	287.309,609 395.782,928	4	287.305,512 395.786,212	5.251
4	287.305,512 395.786,212	5	287.296,759 395.792,958	11.05
5	287.296,759 395.792,958	6	287.251,223 395.736,155	72.802

Punct început	X / Y	Punct sfârșit	X / Y	Lungime segment (** (m)
6	287.251,223 395.736,155	7	287.222,917 395.699,282	46.485
7	287.222,917 395.699,282	8	287.180,178 395.645,874	68.403
8	287.180,178 395.645,874	9	287.188,48 395.620,373	26.818
9	287.188,48 395.620,373	1	287.199,34 395.634,753	18.02

** Lungimile segmentelor sunt determinate în planul de proiecție Stereo 70 și sunt rotunjite la 1 milimetru.

*** Distanța dintre puncte este formată din segmente cumulate ce sunt mai mici decât valoarea 1 milimetru.

**DATE DESPRE IMOBILUL NR. 1529**

Oficiul de Cadastru și Publicitate Imobiliară CARAS-SEVERIN
Biroul de Cadastru și Publicitate Imobiliară Caransebes

A. Partea I. Descrierea imobilului

TEREN Extravilan

Adresa: Jud. Caraș-Severin, Extravilan Cuptoare

Nr. Crt	Nr cadastral Nr. topografic	Suprafața* (mp)	Observații / Referințe
A1	31599	34.197	Sector cadastral:36 Teren neimprejmut;

B. Partea II. Proprietari și acte

Inscrieri privitoare la dreptul de proprietate și alte drepturi reale	Referințe
5628 / 25/02/2022	
Act Normativ nr. 7, din 13/03/1996 emis de Parlamentul Romaniei;	
B1	A1
Intabulare, drept de PROPRIETATE, dobandit prin Lege, cota actuala 1/1 1) NEIDENTIFICAT NEIDENTIFICAT	
Act Notarial nr. 639, din 24/02/2022 emis de NP Simescu Nicoleta Iconia (Act Administrativ Nr. 68 din 23.02.2022, emis de Primaria Comunei Cornea; Act Administrativ Nr. 400 din 23.02.2022, emis de Primaria Comunei Cornea);	
B2	A1
In baza art.41 alin (8) din Lg.7/1996, republicata, se noteaza posesia factica in favoarea 1) STOLOJESCU ROMAN , si sotia 2) STOLOJESCU MARIA , nascuta Balan <i>OBSERVATII: bun comun</i>	

C. Partea III. SARCINI .

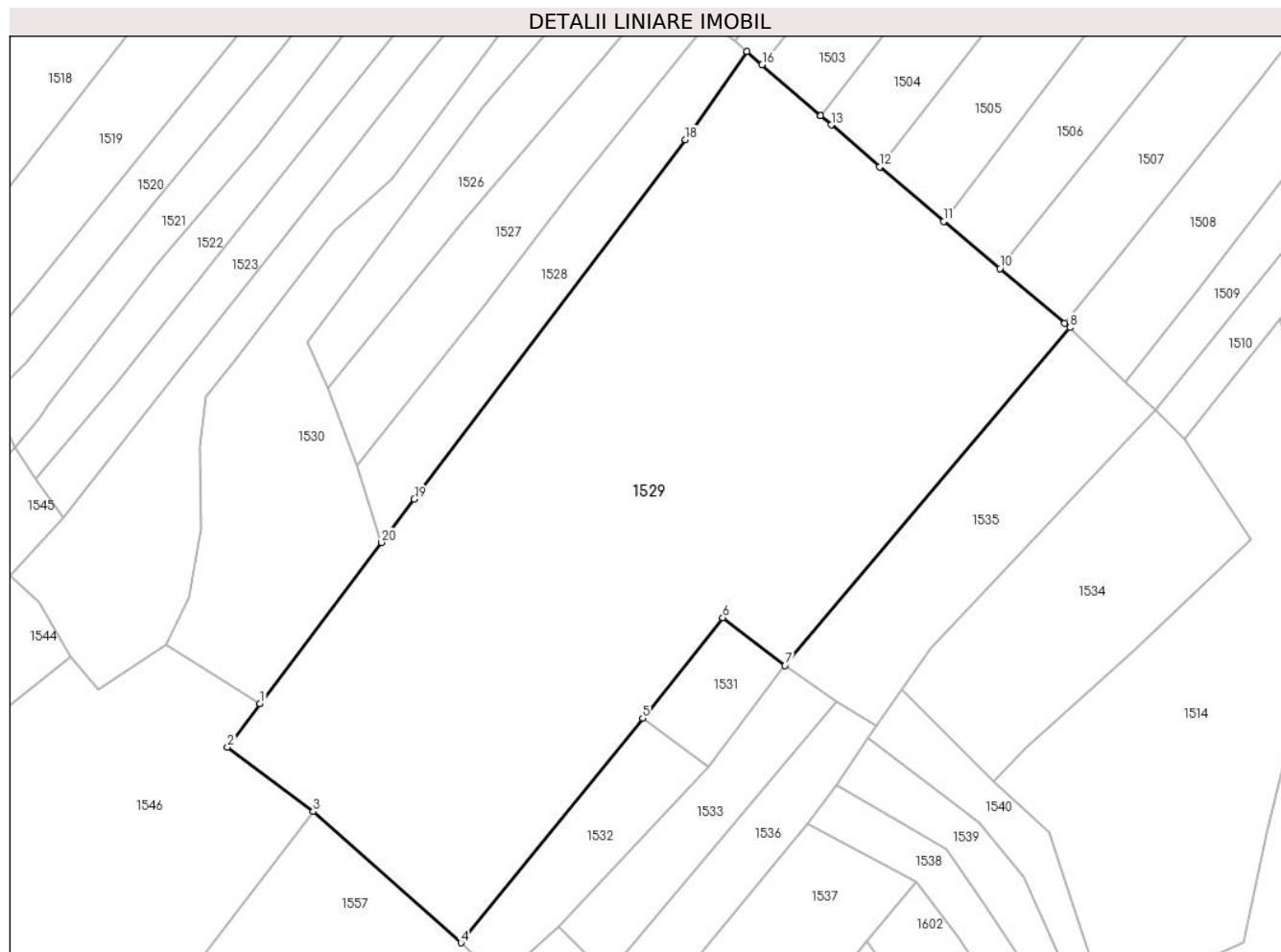
Inscrieri privind dezmembramintele dreptului de proprietate, drepturi reale de garanție și sarcini	Referințe
NU SUNT	

Anexa Nr. 1 La Partea I

Teren

Nr cadastral	Suprafața (mp)*	Observații / Referințe
31599	34.197	

* Suprafața este determinată în planul de proiecție Stereo 70.



Date referitoare la teren

Crt	Categorie folosință	Intravilan	Suprafața (mp)	Tarla	Parcelă	Nr. topo	Observații / Referințe
1	faneata	NU	34.197	-	-	-	Dealul Truschiului, Nr. Cad. 1290; 1291; 1292; 1293; 1294; 1295; 1296; 1297; 1298; 1299; 1300; Partial 1289, din planul cadastral 1:2880, editia 1874 - Cuptoare

Lungime Segmente

1) Valorile lungimilor segmentelor sunt obținute din proiecție în plan.

Punct început	X / Y	Punct sfârșit	X / Y	Lungime segment (** (m)
1	287.148,244 395.567,095	2	287.137,469 395.552,66	18.013
2	287.137,469 395.552,66	3	287.165,843 395.531,304	35.513
3	287.165,843 395.531,304	4	287.214,846 395.487,911	65.454
4	287.214,846 395.487,911	5	287.275,044 395.562,213	95.628

Punct început	X / Y	Punct sfârşit	X / Y	Lungime segment (** (m)
5	287.275,044 395.562,213	6	287.301,56 395.595,503	42.559
6	287.301,56 395.595,503	7	287.322,157 395.579,723	25.947
7	287.322,157 395.579,723	8	287.416,541 395.691,511	146.304
8	287.416,541 395.691,511	9	287.414,898 395.692,898	2.15
9	287.414,898 395.692,898	10	287.393,411 395.711,04	28.121
10	287.393,411 395.711,04	11	287.374,843 395.726,718	24.302
11	287.374,843 395.726,718	12	287.353,523 395.744,718	27.902
12	287.353,523 395.744,718	13	287.337,515 395.758,6	21.189
13	287.337,515 395.758,6	14	287.333,965 395.761,695	4.71
14	287.333,965 395.761,695	15	287.333,982 395.761,717	0.028
15	287.333,982 395.761,717	16	287.314,601 395.778,576	25.688
16	287.314,601 395.778,576	17	287.309,609 395.782,928	6.623
17	287.309,609 395.782,928	18	287.289,17 395.753,703	35.663
18	287.289,17 395.753,703	19	287.199,34 395.634,753	149.059
19	287.199,34 395.634,753	20	287.188,48 395.620,373	18.02
20	287.188,48 395.620,373	1	287.148,244 395.567,095	66.764

** Lungimile segmentelor sunt determinate în planul de proiecţie Stereo 70 şi sunt rotunjite la 1 milimetru.

*** Distanţa dintre puncte este formată din segmente cumulate ce sunt mai mici decât valoarea 1 milimetru.

**DATE DESPRE IMOBILUL NR. 1530**

Oficiul de Cadastru și Publicitate Imobiliară CARAS-SEVERIN
Biroul de Cadastru și Publicitate Imobiliară Caransebes

A. Partea I. Descrierea imobilului

TEREN Extravilan

Adresa: Jud. Caraș-Severin

Nr. Crt	Nr cadastral Nr. topografic	Suprafața* (mp)	Observații / Referințe
A1		7.330	Sector cadastral:36 Teren neimprejmuit;

B. Partea II. Proprietari și acte

Inscrieri privitoare la dreptul de proprietate și alte drepturi reale	Referințe
1183 / 06/06/2023	
Act Normativ nr. 7, din 13/03/1996 emis de Parlamentul Romaniei (Art.13, Al.15);	
B1	Inscrierea provizorie, drept de PROPRIETATE, dobandit prin Lege, cota actuala 1/1
	1) COMUNA CORNEA , CIF:3227734, Proprietar Neidentificat

C. Partea III. SARCINI .

Inscrieri privind dezmembramintele dreptului de proprietate, drepturi reale de garanție și sarcini	Referințe
NU SUNT	

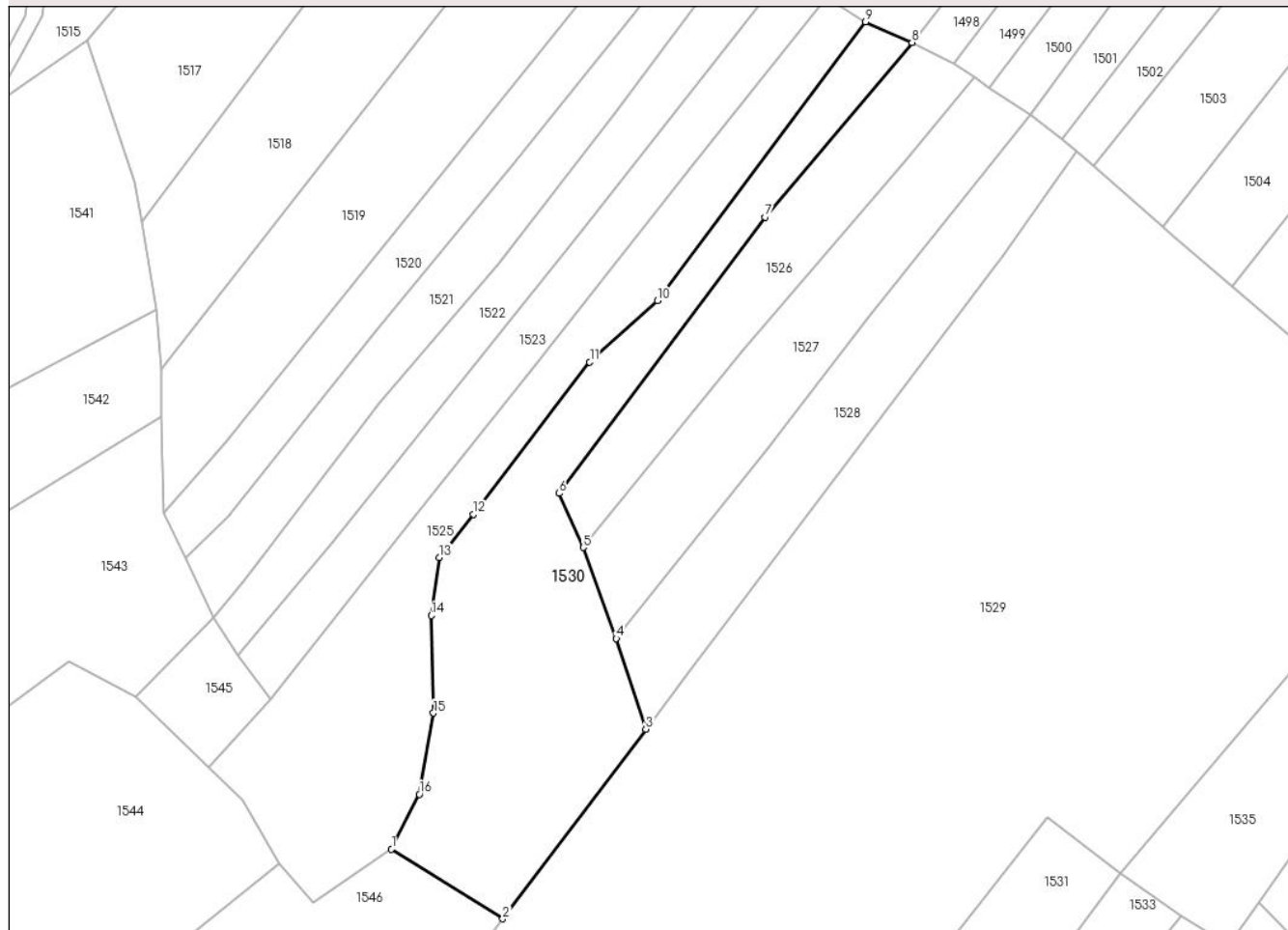
Anexa Nr. 1 La Partea I

Teren

Nr cadastral	Suprafața (mp)*	Observații / Referințe
	7.330	

* Suprafața este determinată în planul de proiecție Stereo 70.

DETALII LINIARE IMOBIL



Date referitoare la teren

Crt	Categorie folosință	Intravilan	Suprafața (mp)	Tarla	Parcelă	Nr. topo	Observații / Referințe
1	faneata	NU	7.330	-	-	-	Dealul Truschiului, Nr. Cad.1301; 1304; Partial 1303; Partial 1306, din planul cadastral 1:2880, editia 1874 - Cuptoare

Lungime Segmente

1) Valorile lungimilor segmentelor sunt obținute din proiecție în plan.

Punct început	X / Y	Punct sfârșit	X / Y	Lungime segment (** (m)
1	287.116,916 395.586,665	2	287.148,244 395.567,095	36.938
2	287.148,244 395.567,095	3	287.188,48 395.620,373	66.764
3	287.188,48 395.620,373	4	287.180,178 395.645,874	26.818
4	287.180,178 395.645,874	5	287.170,878 395.671,475	27.238

Punct început	X / Y	Punct sfârşit	X / Y	Lungime segment (** (m)
5	287.170,878 395.671,475	6	287.164,076 395.686,671	16.649
6	287.164,076 395.686,671	7	287.222,113 395.764,35	96.965
7	287.222,113 395.764,35	8	287.263,412 395.813,426	64.141
8	287.263,412 395.813,426	9	287.250,276 395.819,236	14.364
9	287.250,276 395.819,236	10	287.191,832 395.740,85	97.775
10	287.191,832 395.740,85	11	287.172,71 395.723,617	25.741
11	287.172,71 395.723,617	12	287.139,994 395.680,8	53.886
12	287.139,994 395.680,8	13	287.130,317 395.668,676	15.512
13	287.130,317 395.668,676	14	287.128,098 395.652,333	16.493
14	287.128,098 395.652,333	15	287.128,699 395.624,909	27.43
15	287.128,699 395.624,909	16	287.124,765 395.602,106	23.14
16	287.124,765 395.602,106	1	287.116,916 395.586,665	17.321

** Lungimile segmentelor sunt determinate în planul de proiecţie Stereo 70 şi sunt rotunjite la 1 milimetru.

*** Distanţa dintre puncte este formată din segmente cumulate ce sunt mai mici decât valoarea 1 milimetru.

**DATE DESPRE IMOBILUL NR. 1531**

Oficiul de Cadastru și Publicitate Imobiliară CARAS-SEVERIN
Biroul de Cadastru și Publicitate Imobiliară Caransebes

A. Partea I. Descrierea imobilului

TEREN Extravilan

Adresa: Jud. Caraș-Severin

Nr. Crt	Nr cadastral Nr. topografic	Suprafața* (mp)	Observații / Referințe
A1		1.120	Sector cadastral:36 Teren neimprijmit;

B. Partea II. Proprietari și acte

Inscrieri privitoare la dreptul de proprietate și alte drepturi reale		Referințe
1186 / 06/06/2023		
Act Normativ nr. 7, din 13/03/1996 emis de Parlamentul Romaniei;		
B1	Intabulare, drept de PROPRIETATE, dobandit prin Lege, cota actuala 1/1 1) NEIDENTIFICAT NEIDENTIFICAT	A1
Act Normativ nr. 7, din 13/03/1996 emis de Parlamentul Romaniei (Adeverinta nr. 2915/20.06.2023, emisa de Primaria Comunei Cornea);		
B2	Se noteaza posesia factica in favoarea lui 1) ILIESCU VETA	A1

C. Partea III. SARCINI .

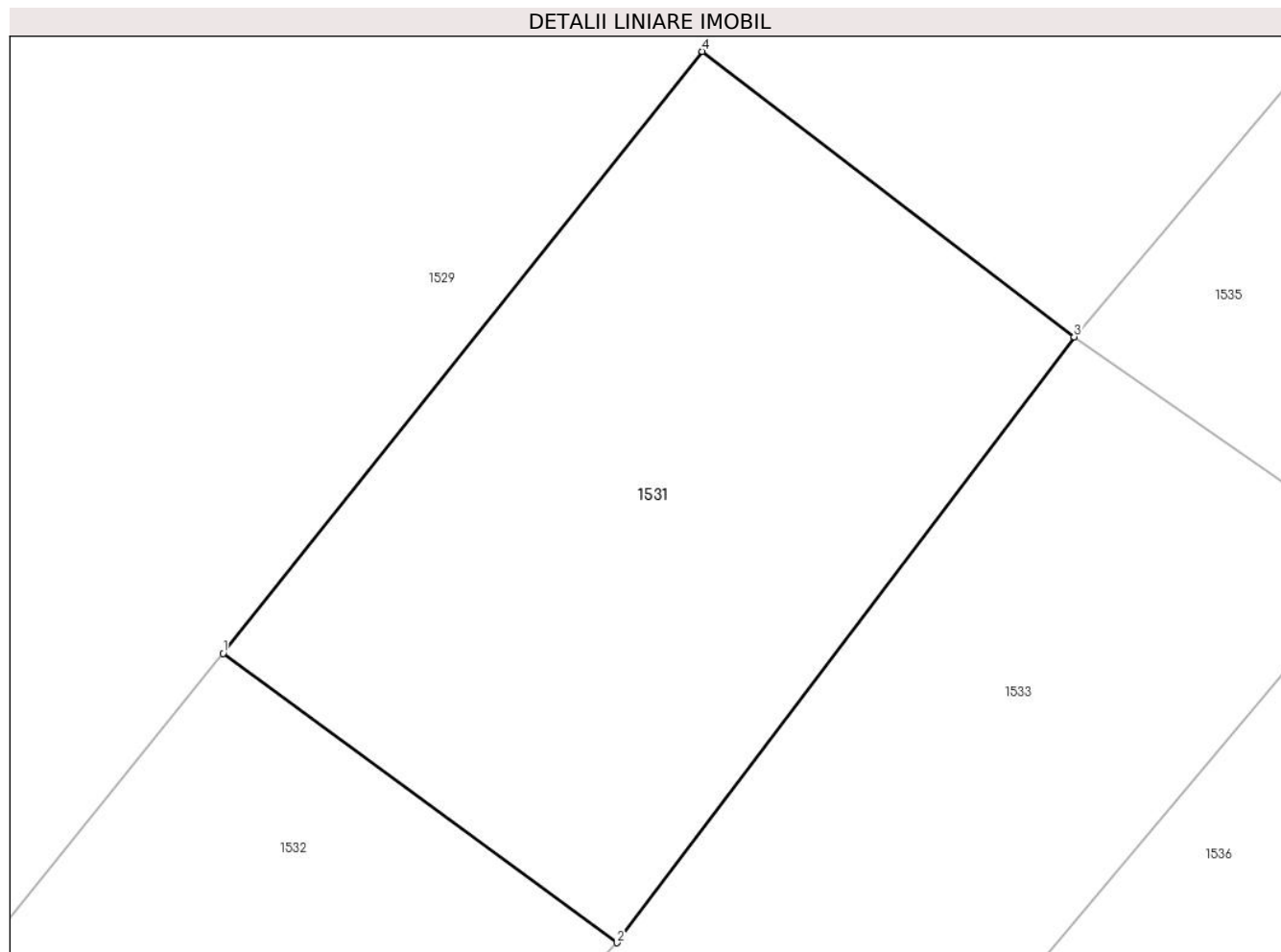
Inscrieri privind dezmembramintele dreptului de proprietate, drepturi reale de garanție și sarcini	Referințe
NU SUNT	

Anexa Nr. 1 La Partea I

Teren

Nr cadastral	Suprafața (mp)*	Observații / Referințe
	1.120	

* Suprafața este determinată în planul de proiecție Stereo 70.



Date referitoare la teren

Crt	Categorie folosință	Intra vilan	Suprafața (mp)	Tarla	Parcelă	Nr. topo	Observații / Referințe
1	faneata	NU	1.120	-	-	-	Dealul Truschiului, Nr. Cad. Partial 1289, din planul cadastral 1:2880, editia 1874 - Cuptoare

Lungime Segmente

1) Valorile lungimilor segmentelor sunt obținute din proiecție în plan.

Punct început	X / Y	Punct sfârșit	X / Y	Lungime segment (** (m)
1	287.275,044 395.562,213	2	287.296,838 395.546,213	27.036
2	287.296,838 395.546,213	3	287.322,157 395.579,723	42.0
3	287.322,157 395.579,723	4	287.301,56 395.595,503	25.947
4	287.301,56 395.595,503	1	287.275,044 395.562,213	42.559

**** Lungimile segmentelor sunt determinate în planul de proiecție Stereo 70 și sunt rotunjite la 1 milimetru.**

***** Distanța dintre puncte este formată din segmente cumulate ce sunt mai mici decât valoarea 1 milimetru.**

**DATE DESPRE IMOBILUL NR. 1532**

Oficiul de Cadastru și Publicitate Imobiliară CARAS-SEVERIN
Biroul de Cadastru și Publicitate Imobiliară Caransebes

A. Partea I. Descrierea imobilului

TEREN Extravilan

Adresa: Jud. Caraș-Severin

Nr. Crt	Nr cadastral Nr. topografic	Suprafața* (mp)	Observații / Referințe
A1		2.245	Sector cadastral:36 Teren neimprijmit;

B. Partea II. Proprietari și acte

Inscrieri privitoare la dreptul de proprietate și alte drepturi reale		Referințe
1185 / 06/06/2023		
Act Normativ nr. 7, din 13/03/1996 emis de Parlamentul Romaniei;		
B1	Intabulare, drept de PROPRIETATE, dobandit prin Lege, cota actuala 1/1 1) NEIDENTIFICAT NEIDENTIFICAT	A1
Act Normativ nr. 7, din 13/03/1996 emis de Parlamentul Romaniei (Adeverinta nr. 2953/20.06.2023, emisa de Primaria Comunei Cornea);		
B2	Se noteaza posesia factica in favoarea lui 1) STOLOJESCU IANCU	A1

C. Partea III. SARCINI .

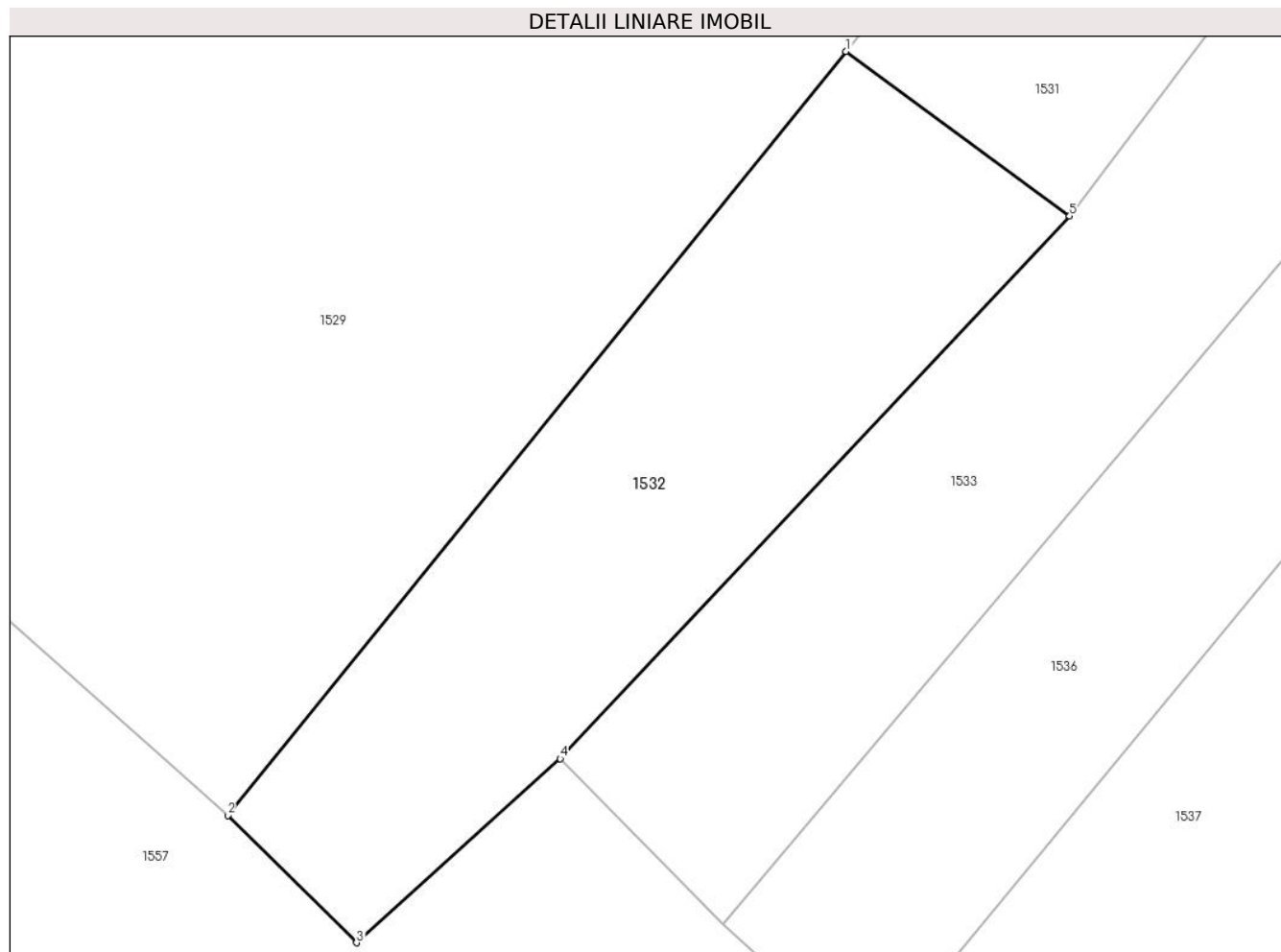
Inscrieri privind dezmembramintele dreptului de proprietate, drepturi reale de garanție și sarcini	Referințe
NU SUNT	

Anexa Nr. 1 La Partea I

Teren

Nr cadastral	Suprafața (mp)*	Observații / Referințe
	2.245	

* Suprafața este determinată în planul de proiecție Stereo 70.



Date referitoare la teren

Crt	Categorie folosință	Intravilan	Suprafața (mp)	Tarla	Parcelă	Nr. topo	Observații / Referințe
1	faneata	NU	2.245	-	-	-	Dealul Truschiului, Nr. Cad. Partial 1289, din planul cadastral 1:2880, editia 1874 - Cuptoare

Lungime Segmente

1) Valorile lungimilor segmentelor sunt obținute din proiecție în plan.

Punct început	X / Y	Punct sfârșit	X / Y	Lungime segment (** (m)
1	287.275,044 395.562,213	2	287.214,846 395.487,911	95.628
2	287.214,846 395.487,911	3	287.227,392 395.475,52	17.633
3	287.227,392 395.475,52	4	287.247,232 395.493,414	26.717
4	287.247,232 395.493,414	5	287.296,838 395.546,213	72.447
5	287.296,838 395.546,213	1	287.275,044 395.562,213	27.036

**** Lungimile segmentelor sunt determinate în planul de proiecție Stereo 70 și sunt rotunjite la 1 milimetru.**

***** Distanța dintre puncte este formată din segmente cumulate ce sunt mai mici decât valoarea 1 milimetru.**

**DATE DESPRE IMOBILUL NR. 1533**

Oficiul de Cadastru și Publicitate Imobiliară CARAS-SEVERIN
Biroul de Cadastru și Publicitate Imobiliară Caransebes

A. Partea I. Descrierea imobilului

TEREN Extravilan

Adresa: Jud. Caraș-Severin

Nr. Crt	Nr cadastral Nr. topografic	Suprafața* (mp)	Observații / Referințe
A1		2.357	Sector cadastral:36 Teren neimprijmit;

B. Partea II. Proprietari și acte

Inscrieri privitoare la dreptul de proprietate și alte drepturi reale		Referințe
1188 / 06/06/2023		
Act Normativ nr. 7, din 13/03/1996 emis de Parlamentul Romaniei;		
B1	Intabulare, drept de PROPRIETATE, dobandit prin Lege, cota actuala 1/1 1) NEIDENTIFICAT NEIDENTIFICAT	A1
Act Normativ nr. 7, din 13/03/1996 emis de Parlamentul Romaniei (Adeverinta nr. 2946/20.06.2023, emisa de Primaria Comunei Cornea);		
B2	Se noteaza posesia factica in favoarea lui 1) OLARIU ION	A1

C. Partea III. SARCINI .

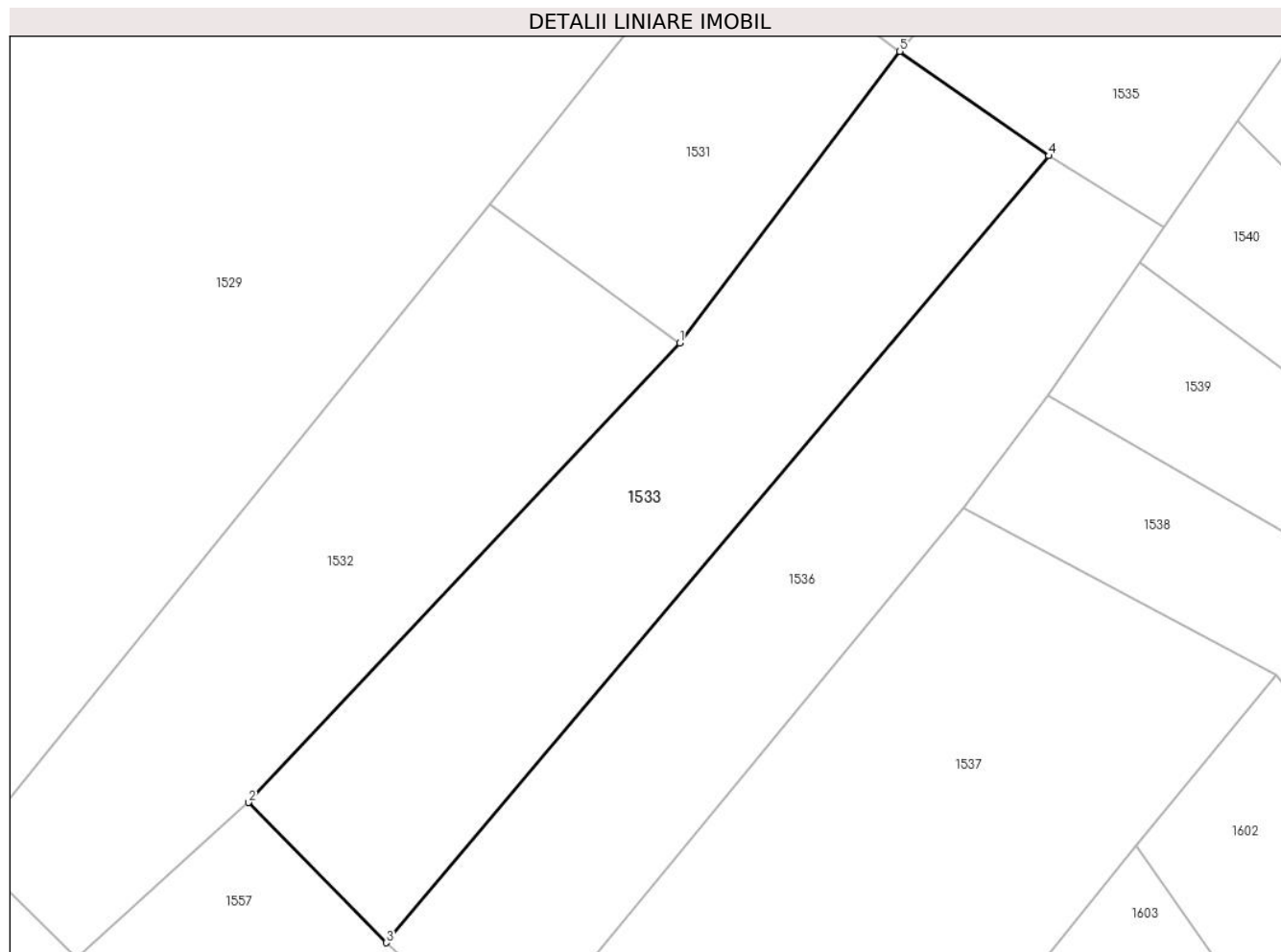
Inscrieri privind dezmembramintele dreptului de proprietate, drepturi reale de garanție și sarcini	Referințe
NU SUNT	

Anexa Nr. 1 La Partea I

Teren

Nr cadastral	Suprafața (mp)*	Observații / Referințe
	2.357	

* Suprafața este determinată în planul de proiecție Stereo 70.



Date referitoare la teren

Crt	Categorie folosință	Intravilan	Suprafața (mp)	Tarla	Parcelă	Nr. topo	Observații / Referințe
1	faneata	NU	2.357	-	-	-	Dealul Truschiului, Nr. Cad. Partial 1287, din planul cadastral 1:2880, editia 1874 - Cuptoare

Lungime Segmente

1) Valorile lungimilor segmentelor sunt obținute din proiecție în plan.

Punct început	X / Y	Punct sfârșit	X / Y	Lungime segment (** (m)
1	287.296,838 395.546,213	2	287.247,232 395.493,414	72.447
2	287.247,232 395.493,414	3	287.263,08 395.477,305	22.598
3	287.263,08 395.477,305	4	287.339,299 395.567,73	118.263
4	287.339,299 395.567,73	5	287.322,157 395.579,723	20.921
5	287.322,157 395.579,723	1	287.296,838 395.546,213	42.0

**** Lungimile segmentelor sunt determinate în planul de proiecție Stereo 70 și sunt rotunjite la 1 milimetru.**

***** Distanța dintre puncte este formată din segmente cumulate ce sunt mai mici decât valoarea 1 milimetru.**

**DATE DESPRE IMOBILUL NR. 1534**

Oficiul de Cadastru și Publicitate Imobiliară CARAS-SEVERIN
Biroul de Cadastru și Publicitate Imobiliară Caransebes

A. Partea I. Descrierea imobilului

TEREN Extravilan

Adresa: Jud. Caraș-Severin

Nr. Crt	Nr cadastral Nr. topografic	Suprafața* (mp)	Observații / Referințe
A1		5.940	Sector cadastral:36 Teren neimprejmit;

B. Partea II. Proprietari și acte

Inscrieri privitoare la dreptul de proprietate și alte drepturi reale		Referințe
1193 / 06/06/2023		
Act Normativ nr. 7, din 13/03/1996 emis de Parlamentul Romaniei;		
B1	Intabulare, drept de PROPRIETATE, dobandit prin Lege, cota actuala 1/1 1) NEIDENTIFICAT NEIDENTIFICAT	A1
Act Normativ nr. 7, din 13/03/1996 emis de Parlamentul Romaniei (Adeverinta nr. 2904/20.06.2023, emisa de Primaria Comunei Cornea);		
B2	Se noteaza posesia factica in favoarea lui 1) BRAGAU FLOAREA-NICOLETA	A1

C. Partea III. SARCINI .

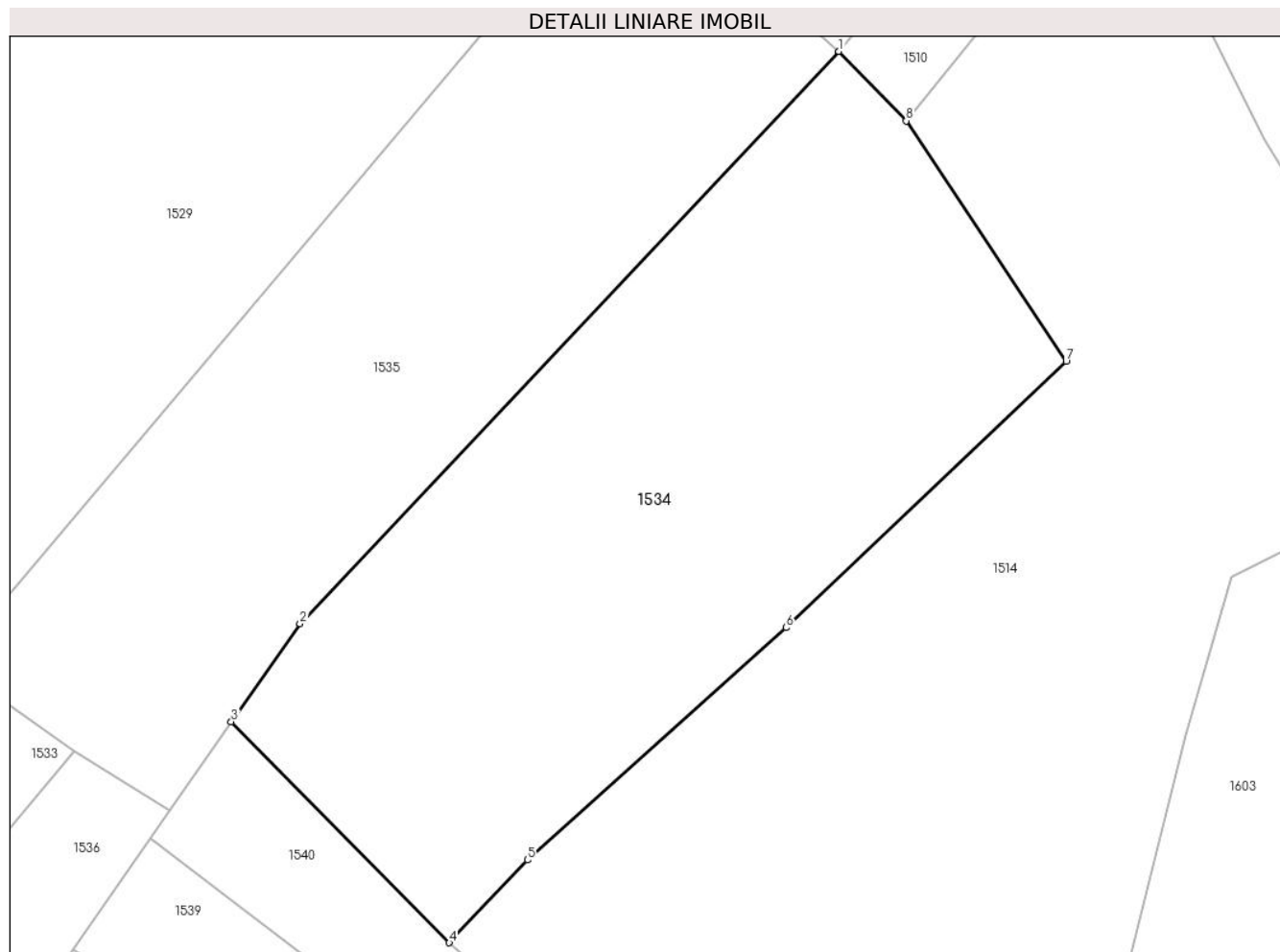
Inscrieri privind dezmembramintele dreptului de proprietate, drepturi reale de garanție și sarcini	Referințe
NU SUNT	

Anexa Nr. 1 La Partea I

Teren

Nr cadastral	Suprafața (mp)*	Observații / Referințe
	5.940	

* Suprafața este determinată în planul de proiecție Stereo 70.



Date referitoare la teren

Crt	Categorie folosință	Intra vilan	Suprafața (mp)	Tarla	Parcelă	Nr. topo	Observații / Referințe
1	faneata	NU	5.940	-	-	-	Dealul Truschiului, Nr. Cad. Partial 1282, din planul cadastral 1:2880, editia 1874 - Cuptoare

Lungime Segmente

1) Valorile lungimilor segmentelor sunt obținute din proiecție în plan.

Punct început	X / Y	Punct sfârșit	X / Y	Lungime segment (** (m)
1	287.445,121 395.664,416	2	287.370,543 395.585,308	108.72
2	287.370,543 395.585,308	3	287.361,023 395.571,748	16.568
3	287.361,023 395.571,748	4	287.391,202 395.541,169	42.964
4	287.391,202 395.541,169	5	287.402,041 395.552,62	15.767
5	287.402,041 395.552,62	6	287.437,834 395.584,747	48.097

Punct început	X / Y	Punct sfârșit	X / Y	Lungime segment (** (m)
6	287.437,834 395.584,747	7	287.476,592 395.621,566	53.459
7	287.476,592 395.621,566	8	287.454,443 395.654,811	39.947
8	287.454,443 395.654,811	1	287.445,121 395.664,416	13.385

** Lungimile segmentelor sunt determinate în planul de proiecție Stereo 70 și sunt rotunjite la 1 milimetru.

*** Distanța dintre puncte este formată din segmente cumulate ce sunt mai mici decât valoarea 1 milimetru.

**DATE DESPRE IMOBILUL NR. 1535**

Oficiul de Cadastru și Publicitate Imobiliară CARAS-SEVERIN
Biroul de Cadastru și Publicitate Imobiliară Caransebes

A. Partea I. Descrierea imobilului

TEREN Extravilan

Adresa: Jud. Caraș-Severin

Nr. Crt	Nr cadastral Nr. topografic	Suprafața* (mp)	Observații / Referințe
A1		5.155	Sector cadastral:36 Teren neimprejmuit;

B. Partea II. Proprietari și acte

Inscrieri privitoare la dreptul de proprietate și alte drepturi reale		Referințe
1194 / 06/06/2023		
Act Normativ nr. 7, din 13/03/1996 emis de Parlamentul Romaniei (Art.13, Al.15);		
B1	Inscrierea provizorie, drept de PROPRIETATE, dobandit prin Lege, cota actuala 1/1 1) COMUNA CORNEA, CIF:3227734, Proprietar Neidentificat	A1

C. Partea III. SARCINI .

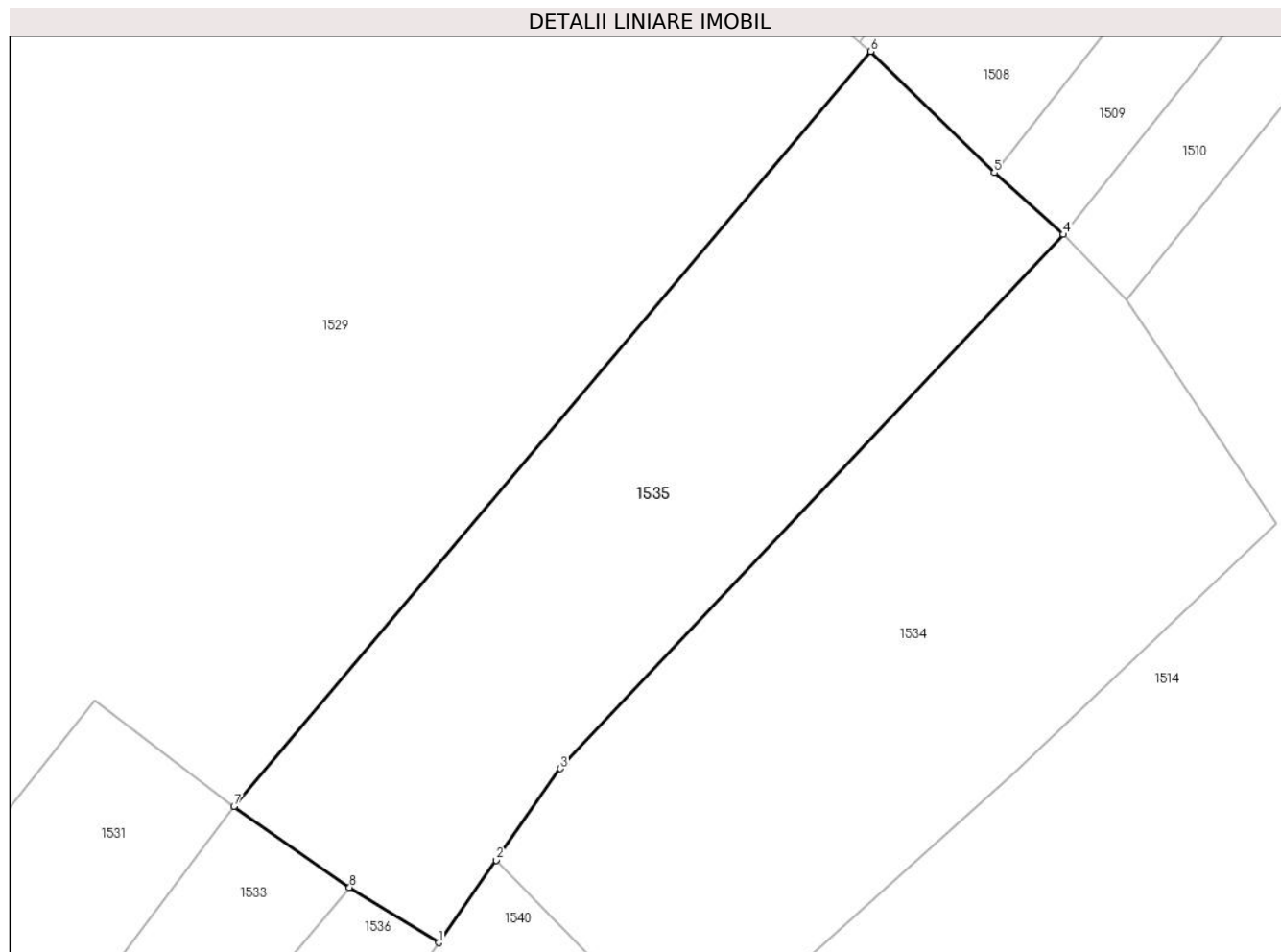
Inscrieri privind dezmembramintele dreptului de proprietate, drepturi reale de garanție și sarcini	Referințe
NU SUNT	

Anexa Nr. 1 La Partea I

Teren

Nr cadastral	Suprafața (mp)*	Observații / Referințe
	5.155	

* Suprafața este determinată în planul de proiecție Stereo 70.



Date referitoare la teren

Crt	Categorie folosință	Intravilan	Suprafața (mp)	Tarla	Parcelă	Nr. topo	Observații / Referințe
1	faneata	NU	5.155	-	-	-	Dealul Truschiului, Nr. Cad. 1288, din planul cadastral 1:2880, editia 1874 - Cuptoare

Lungime Segmente

1) Valorile lungimilor segmentelor sunt obținute din proiecție în plan.

Punct început	X / Y	Punct sfârșit	X / Y	Lungime segment (** (m)
1	287.352,501 395.559,533	2	287.361,023 395.571,748	14.894
2	287.361,023 395.571,748	3	287.370,543 395.585,308	16.568
3	287.370,543 395.585,308	4	287.445,121 395.664,416	108.72
4	287.445,121 395.664,416	5	287.434,868 395.673,553	13.733
5	287.434,868 395.673,553	6	287.416,541 395.691,511	25.659

Punct început	X / Y	Punct sfârșit	X / Y	Lungime segment (** (m)
6	287.416,541 395.691,511	7	287.322,157 395.579,723	146.304
7	287.322,157 395.579,723	8	287.339,299 395.567,73	20.921
8	287.339,299 395.567,73	1	287.352,501 395.559,533	15.54

** Lungimile segmentelor sunt determinate în planul de proiecție Stereo 70 și sunt rotunjite la 1 milimetru.

*** Distanța dintre puncte este formată din segmente cumulate ce sunt mai mici decât valoarea 1 milimetru.

**DATE DESPRE IMOBILUL NR. 1536**

Oficiul de Cadastru și Publicitate Imobiliară CARAS-SEVERIN
Biroul de Cadastru și Publicitate Imobiliară Caransebes

A. Partea I. Descrierea imobilului

TEREN Extravilan

Adresa: Jud. Caraș-Severin

Nr. Crt	Nr cadastral Nr. topografic	Suprafața* (mp)	Observații / Referințe
A1		2.209	Sector cadastral:36 Teren neimprejmuit;

B. Partea II. Proprietari și acte

Inscrieri privitoare la dreptul de proprietate și alte drepturi reale	Referințe
1187 / 06/06/2023	
Act Normativ nr. 7, din 13/03/1996 emis de Parlamentul Romaniei (Art.13, Al.15);	
B1	Inscrierea provizorie, drept de PROPRIETATE, dobandit prin Lege, cota actuala 1/1
	1) COMUNA CORNEA , CIF:3227734, Proprietar Neidentificat

C. Partea III. SARCINI .

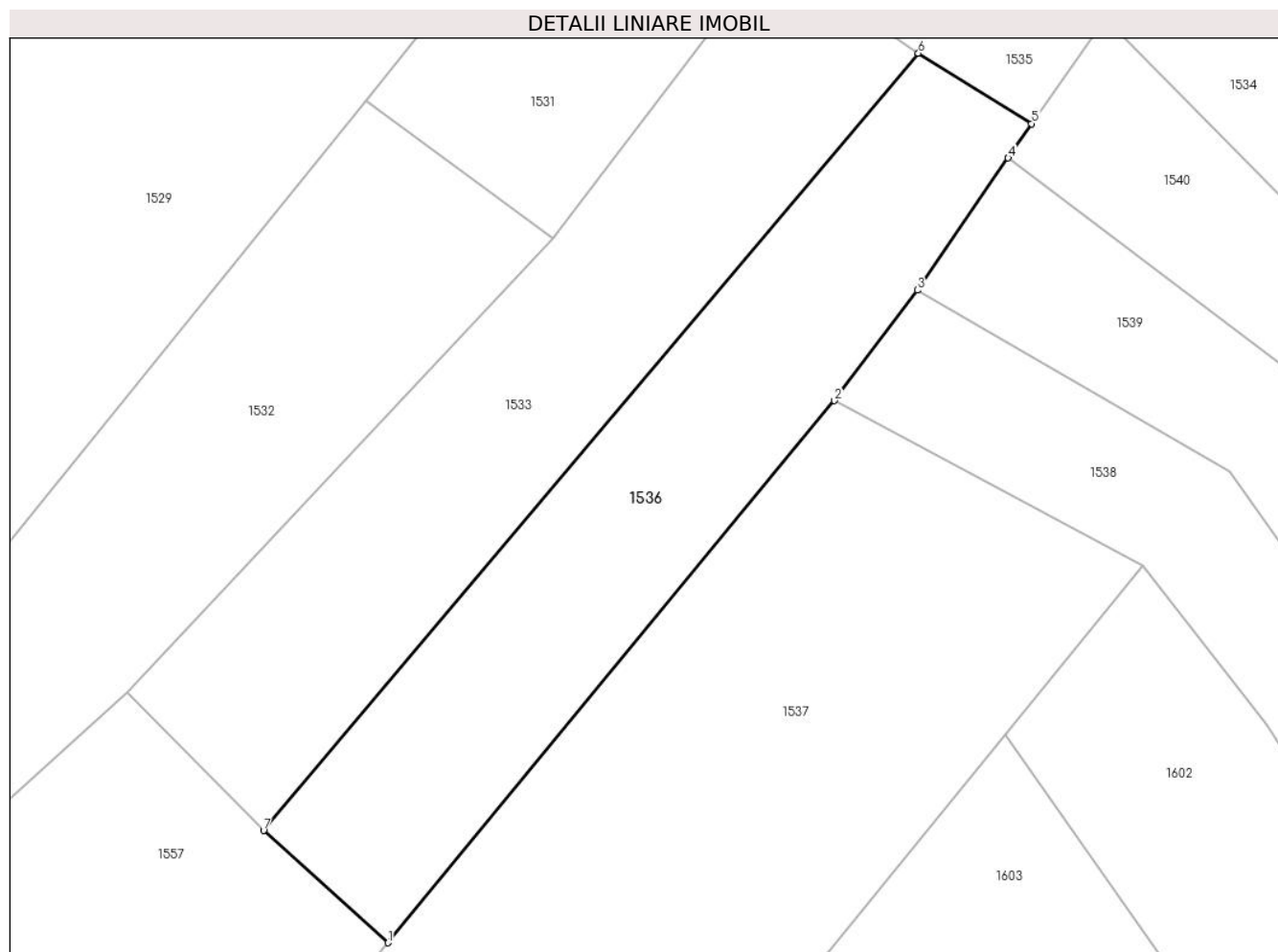
Inscrieri privind dezmembramintele dreptului de proprietate, drepturi reale de garanție și sarcini	Referințe
NU SUNT	

Anexa Nr. 1 La Partea I

Teren

Nr cadastral	Suprafața (mp)*	Observații / Referințe
	2.209	

* Suprafața este determinată în planul de proiecție Stereo 70.



Date referitoare la teren

Crt	Categorie folosință	Intra vilan	Suprafața (mp)	Tarla	Parcelă	Nr. topo	Observații / Referințe
1	faneata	NU	2.209	-	-	-	Dealul Truschiului, Nr. Cad. Partial 1287, din planul cadastral 1:2880, editia 1874 - Cuptoare

Lungime Segmente

1) Valorile lungimilor segmentelor sunt obținute din proiecție în plan.

Punct început	X / Y	Punct sfârșit	X / Y	Lungime segment (** (m)
1	287.277,55 395.464,256	2	287.329,534 395.527,314	81.723
2	287.329,534 395.527,314	3	287.339,176 395.540,176	16.074
3	287.339,176 395.540,176	4	287.349,757 395.555,547	18.661
4	287.349,757 395.555,547	5	287.352,501 395.559,533	4.839
5	287.352,501 395.559,533	6	287.339,299 395.567,73	15.54

Punct început	X / Y	Punct sfârșit	X / Y	Lungime segment (** (m)
6	287.339,299 395.567,73	7	287.263,08 395.477,305	118.263
7	287.263,08 395.477,305	1	287.277,55 395.464,256	19.485

** Lungimile segmentelor sunt determinate în planul de proiecție Stereo 70 și sunt rotunjite la 1 milimetru.

*** Distanța dintre puncte este formată din segmente cumulate ce sunt mai mici decât valoarea 1 milimetru.

**DATE DESPRE IMOBILUL NR. 1537**

Oficiul de Cadastru și Publicitate Imobiliară CARAS-SEVERIN
Biroul de Cadastru și Publicitate Imobiliară Caransebes

A. Partea I. Descrierea imobilului

TEREN Extravilan

Adresa: Jud. Caraș-Severin

Nr. Crt	Nr cadastral Nr. topografic	Suprafața* (mp)	Observații / Referințe
A1		6.720	Sector cadastral:36 Teren neimprijmit;

B. Partea II. Proprietari și acte

Inscrieri privitoare la dreptul de proprietate și alte drepturi reale		Referințe
1154 / 06/06/2023		
Act Normativ nr. 7, din 13/03/1996 emis de Parlamentul Romaniei;		
B1	Intabulare, drept de PROPRIETATE, dobandit prin Lege, cota actuala 1/1 1) NEIDENTIFICAT NEIDENTIFICAT	A1
Act Normativ nr. 7, din 13/03/1996 emis de Parlamentul Romaniei (Adeverinta nr. 2910/20.06.2023, emisa de Primaria Comunei Cornea);		
B2	Se noteaza posesia factica in favoarea lui 1) DOMANEANTU MARIA	A1

C. Partea III. SARCINI .

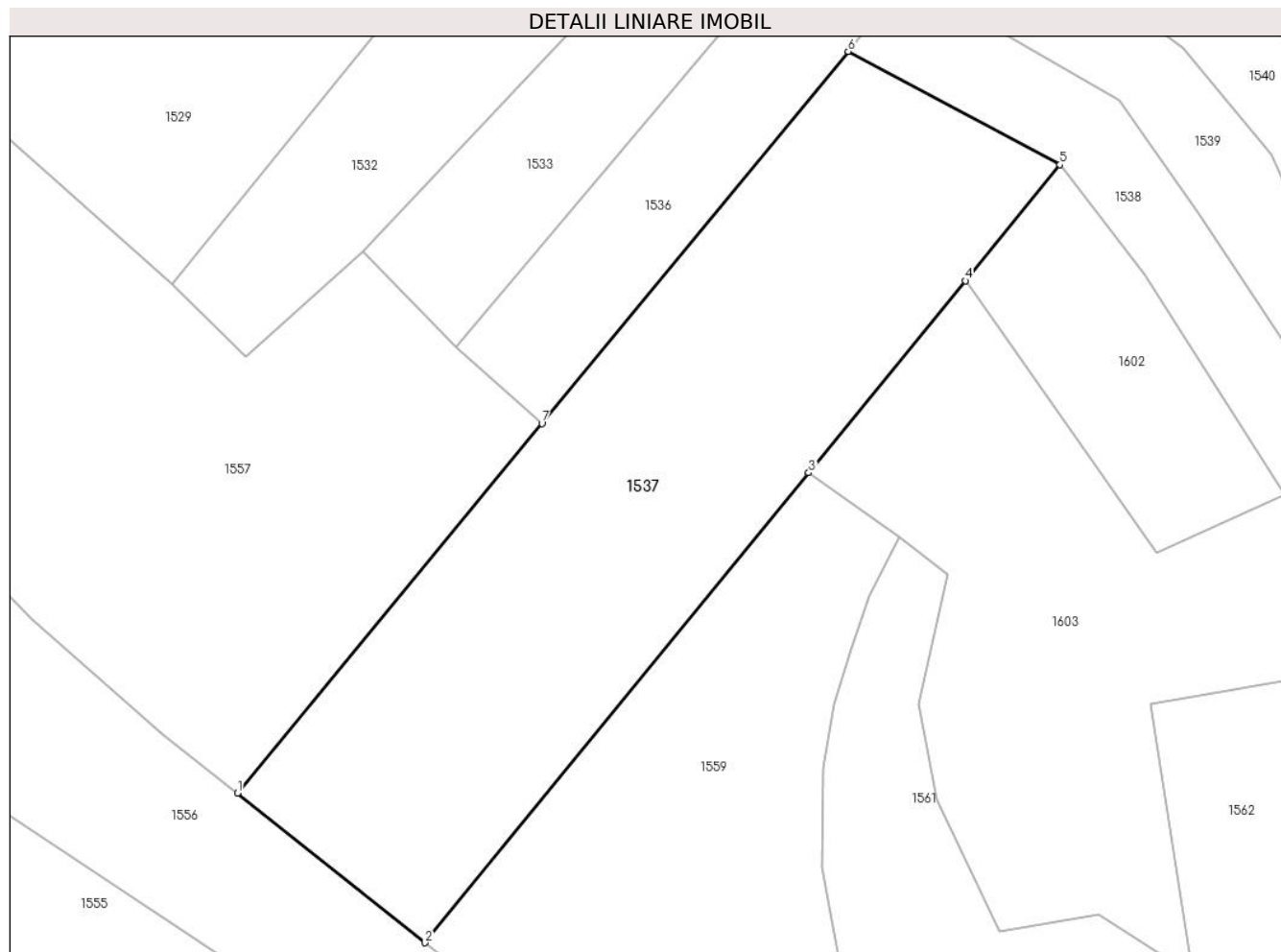
Inscrieri privind dezmembramintele dreptului de proprietate, drepturi reale de garanție și sarcini	Referințe
NU SUNT	

Anexa Nr. 1 La Partea I

Teren

Nr cadastral	Suprafața (mp)*	Observații / Referințe
	6.720	

* Suprafața este determinată în planul de proiecție Stereo 70.



Date referitoare la teren

Crt	Categorie folosință	Intravilan	Suprafața (mp)	Tarla	Parcelă	Nr. topo	Observații / Referințe
1	faneata	NU	6.720	-	-	-	Sub Dealu Truschiului, Nr. Cad. Partial 1283; Partial 1284, Partial 1285, Partial 1286, din planul cadastral 1: 2880, editia 1874 - Cuptoare

Lungime Segmente

1) Valorile lungimilor segmentelor sunt obținute din proiecție în plan.

Punct început	X / Y	Punct sfârșit	X / Y	Lungime segment (** (m)
1	287.225,895 395.401,596	2	287.257,741 395.376,248	40.702
2	287.257,741 395.376,248	3	287.322,831 395.455,914	102.876
3	287.322,831 395.455,914	4	287.349,41 395.488,445	42.008
4	287.349,41 395.488,445	5	287.365,481 395.508,114	25.4

Punct început	X / Y	Punct sfârșit	X / Y	Lungime segment (** (m)
5	287.365,481 395.508,114	6	287.329,534 395.527,314	40.753
6	287.329,534 395.527,314	7	287.277,55 395.464,256	81.723
7	287.277,55 395.464,256	1	287.225,895 395.401,596	81.207

** Lungimile segmentelor sunt determinate în planul de proiecție Stereo 70 și sunt rotunjite la 1 milimetru.

*** Distanța dintre puncte este formată din segmente cumulate ce sunt mai mici decât valoarea 1 milimetru.

**DATE DESPRE IMOBILUL NR. 1538**

Oficiul de Cadastru și Publicitate Imobiliară CARAS-SEVERIN
Biroul de Cadastru și Publicitate Imobiliară Caransebes

A. Partea I. Descrierea imobilului

TEREN Extravilan

Adresa: Jud. Caraș-Severin

Nr. Crt	Nr cadastral Nr. topografic	Suprafața* (mp)	Observații / Referințe
A1		1.589	Sector cadastral:36 Teren neimprijmit;

B. Partea II. Proprietari și acte

Inscrieri privitoare la dreptul de proprietate și alte drepturi reale		Referințe
1190 / 06/06/2023		
Act Normativ nr. 7, din 13/03/1996 emis de Parlamentul Romaniei;		
B1	Intabulare, drept de PROPRIETATE, dobandit prin Lege, cota actuala 1/1 1) NEIDENTIFICAT NEIDENTIFICAT	A1
Act Normativ nr. 7, din 13/03/1996 emis de Parlamentul Romaniei (Adeverinta nr. 2994/20.06.2023, emisa de Primaria Comunei Cornea);		
B2	Se noteaza posesia factica in favoarea lui 1) STOLOJESCU VASILE	A1

C. Partea III. SARCINI .

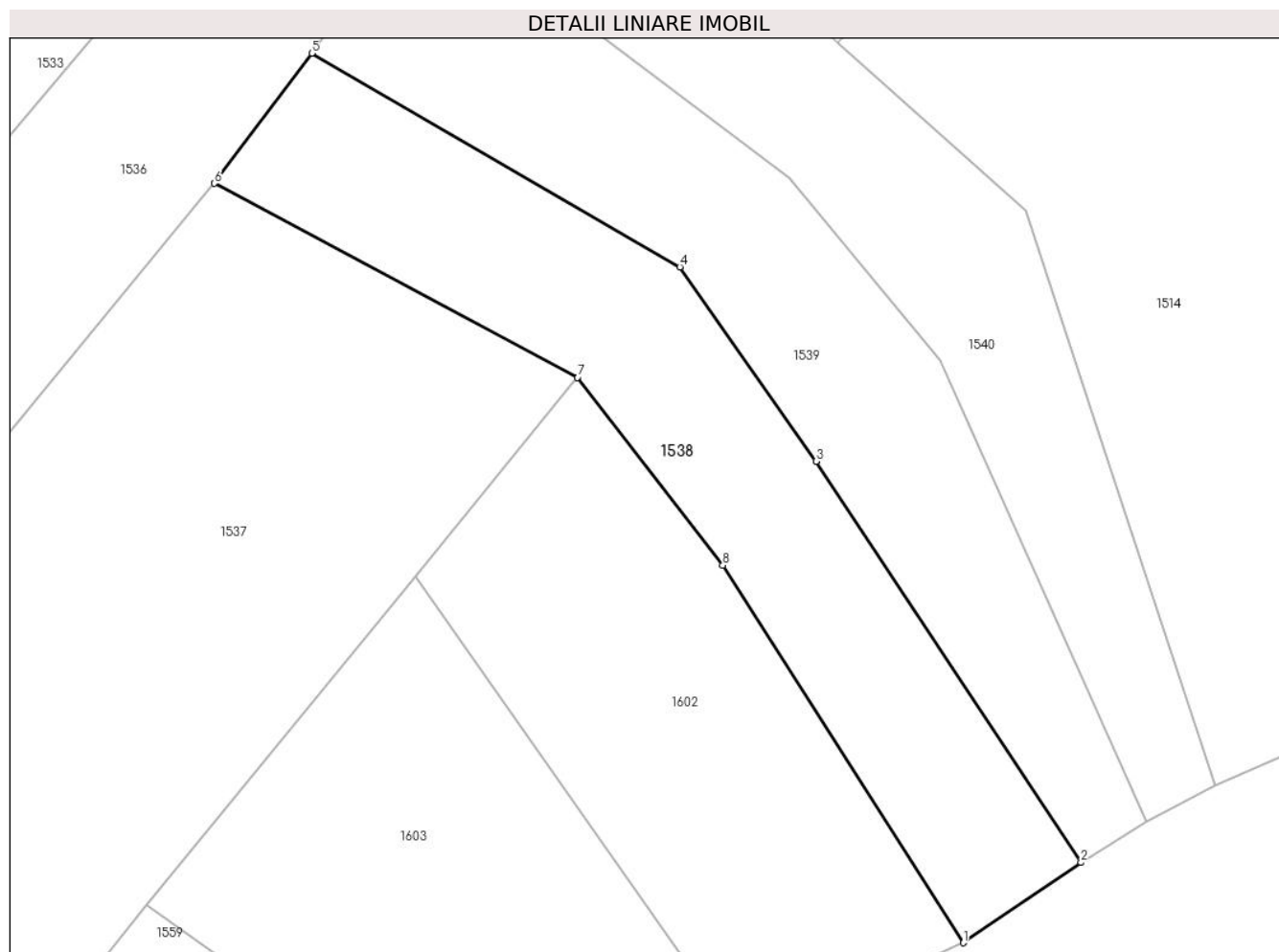
Inscrieri privind dezmembramintele dreptului de proprietate, drepturi reale de garanție și sarcini	Referințe
NU SUNT	

Anexa Nr. 1 La Partea I

Teren

Nr cadastral	Suprafața (mp)*	Observații / Referințe
	1.589	

* Suprafața este determinată în planul de proiecție Stereo 70.



Date referitoare la teren

Crt	Categorie folosință	Intravilan	Suprafața (mp)	Tarla	Parcelă	Nr. topo	Observații / Referințe
1	faneata	NU	1.589	-	-	-	Dealul Truschiului, Nr. Cad. Partial 1284, din planul cadastral 1:2880, editia 1874 - Cuptoare

Lungime Segmente

1) Valorile lungimilor segmentelor sunt obținute din proiecție în plan.

Punct început	X / Y	Punct sfârșit	X / Y	Lungime segment (** (m)
1	287.403,645 395.452,225	2	287.415,288 395.460,16	14.09
2	287.415,288 395.460,16	3	287.389,069 395.499,826	47.548
3	287.389,069 395.499,826	4	287.375,598 395.519,055	23.478
4	287.375,598 395.519,055	5	287.339,176 395.540,176	42.103
5	287.339,176 395.540,176	6	287.329,534 395.527,314	16.074

Punct început	X / Y	Punct sfârșit	X / Y	Lungime segment (** (m)
6	287.329,534 395.527,314	7	287.365,481 395.508,114	40.753
7	287.365,481 395.508,114	8	287.379,855 395.489,548	23.48
8	287.379,855 395.489,548	1	287.403,645 395.452,225	44.26

** Lungimile segmentelor sunt determinate în planul de proiecție Stereo 70 și sunt rotunjite la 1 milimetru.

*** Distanța dintre puncte este formată din segmente cumulate ce sunt mai mici decât valoarea 1 milimetru.

**DATE DESPRE IMOBILUL NR. 1539**

Oficiul de Cadastru și Publicitate Imobiliară CARAS-SEVERIN
Biroul de Cadastru și Publicitate Imobiliară Caransebes

A. Partea I. Descrierea imobilului

TEREN Extravilan

Adresa: Jud. Caraș-Severin

Nr. Crt	Nr cadastral Nr. topografic	Suprafața* (mp)	Observații / Referințe
A1		1.615	Sector cadastral:36 Teren neimprijmit;

B. Partea II. Proprietari și acte

Inscrieri privitoare la dreptul de proprietate și alte drepturi reale		Referințe
1191 / 06/06/2023		
Act Normativ nr. 7, din 13/03/1996 emis de Parlamentul Romaniei;		
B1	Intabulare, drept de PROPRIETATE, dobandit prin Lege, cota actuala 1/1 1) NEIDENTIFICAT NEIDENTIFICAT	A1
Act Normativ nr. 7, din 13/03/1996 emis de Parlamentul Romaniei (Adeverinta nr. 2935/20.06.2023, emisa de Primaria Comunei Cornea);		
B2	Se noteaza posesia factica in favoarea lui 1) LAZARESCU ION	A1

C. Partea III. SARCINI .

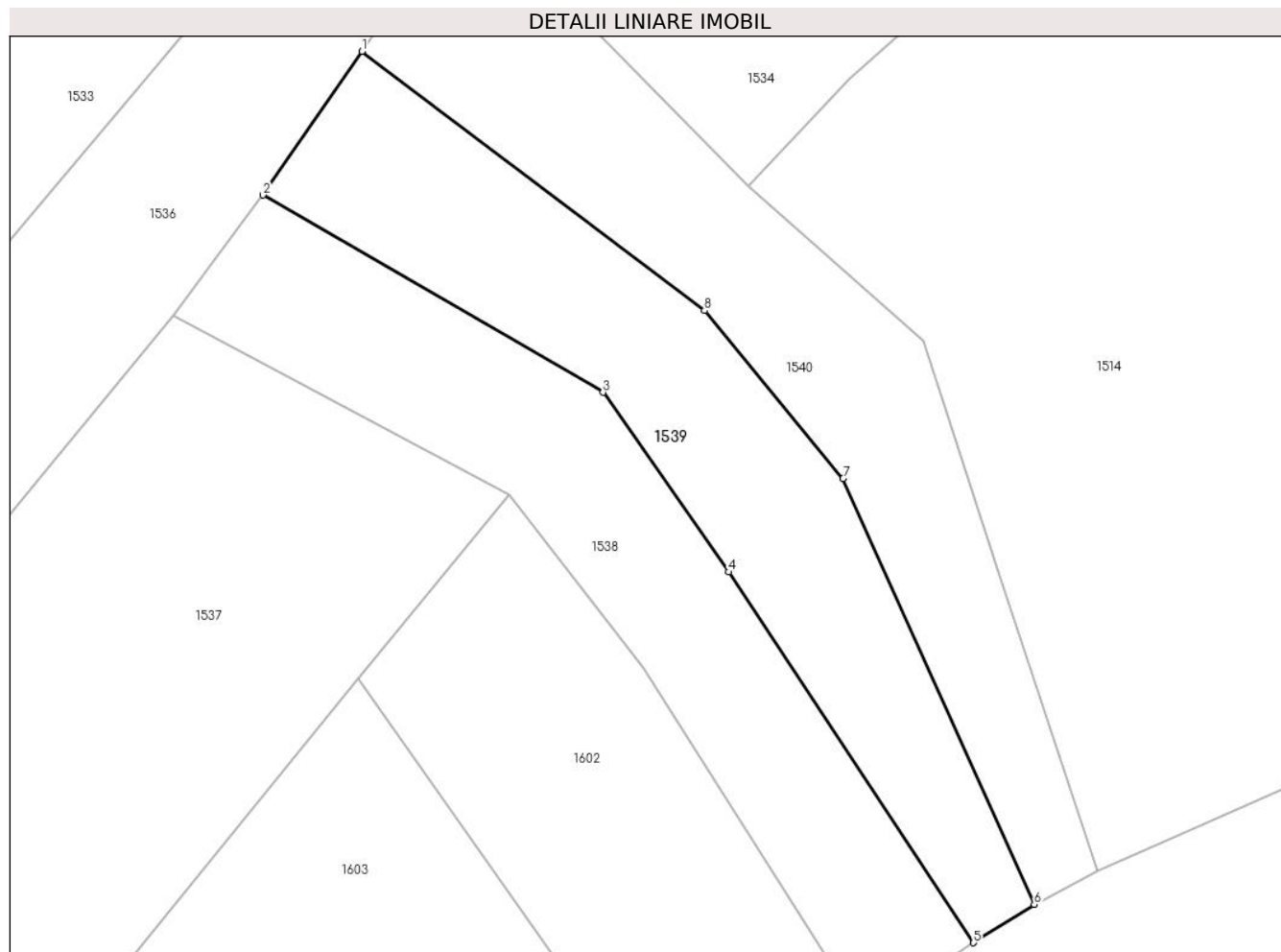
Inscrieri privind dezmembramintele dreptului de proprietate, drepturi reale de garanție și sarcini	Referințe
NU SUNT	

Anexa Nr. 1 La Partea I

Teren

Nr cadastral	Suprafața (mp)*	Observații / Referințe
	1.615	

* Suprafața este determinată în planul de proiecție Stereo 70.



Date referitoare la teren

Crt	Categorie folosință	Intravilan	Suprafața (mp)	Tarla	Parcelă	Nr. topo	Observații / Referințe
1	faneata	NU	1.615	-	-	-	Dealul Truschiului, Nr. Cad. Partial 1283; Partial 1284, din planul cadastral 1:2880, editia 1874 - Cuptoare

Lungime Segmente

1) Valorile lungimilor segmentelor sunt obținute din proiecție în plan.

Punct început	X / Y	Punct sfârșit	X / Y	Lungime segment (** (m)
1	287.349,757 395.555,547	2	287.339,176 395.540,176	18.661
2	287.339,176 395.540,176	3	287.375,598 395.519,055	42.103
3	287.375,598 395.519,055	4	287.389,069 395.499,826	23.478
4	287.389,069 395.499,826	5	287.415,288 395.460,16	47.548

Punct început	X / Y	Punct sfârșit	X / Y	Lungime segment (** (m)
5	287.415,288 395.460,16	6	287.421,799 395.464,259	7.694
6	287.421,799 395.464,259	7	287.401,319 395.509,837	49.968
7	287.401,319 395.509,837	8	287.386,467 395.527,809	23.314
8	287.386,467 395.527,809	1	287.349,757 395.555,547	46.011

** Lungimile segmentelor sunt determinate în planul de proiecție Stereo 70 și sunt rotunjite la 1 milimetru.

*** Distanța dintre puncte este formată din segmente cumulate ce sunt mai mici decât valoarea 1 milimetru.

**DATE DESPRE IMOBILUL NR. 1540**

Oficiul de Cadastru și Publicitate Imobiliară CARAS-SEVERIN
Biroul de Cadastru și Publicitate Imobiliară Caransebes

A. Partea I. Descrierea imobilului

TEREN Extravilan

Adresa: Jud. Caraș-Severin

Nr. Crt	Nr cadastral Nr. topografic	Suprafața* (mp)	Observații / Referințe
A1		1.648	Sector cadastral:36 Teren neimprejmit;

B. Partea II. Proprietari și acte

Inscrieri privitoare la dreptul de proprietate și alte drepturi reale		Referințe
1192 / 06/06/2023		
Act Normativ nr. 7, din 13/03/1996 emis de Parlamentul Romaniei;		
B1	Intabulare, drept de PROPRIETATE, dobandit prin Lege, cota actuala 1/1 1) NEIDENTIFICAT NEIDENTIFICAT	A1
Act Normativ nr. 7, din 13/03/1996 emis de Parlamentul Romaniei (Adeverinta nr. 2937/20.06.2023, emisa de Primaria Comunei Cornea);		
B2	Se noteaza posesia factica in favoarea lui 1) LAZARESCU PETRU	A1

C. Partea III. SARCINI .

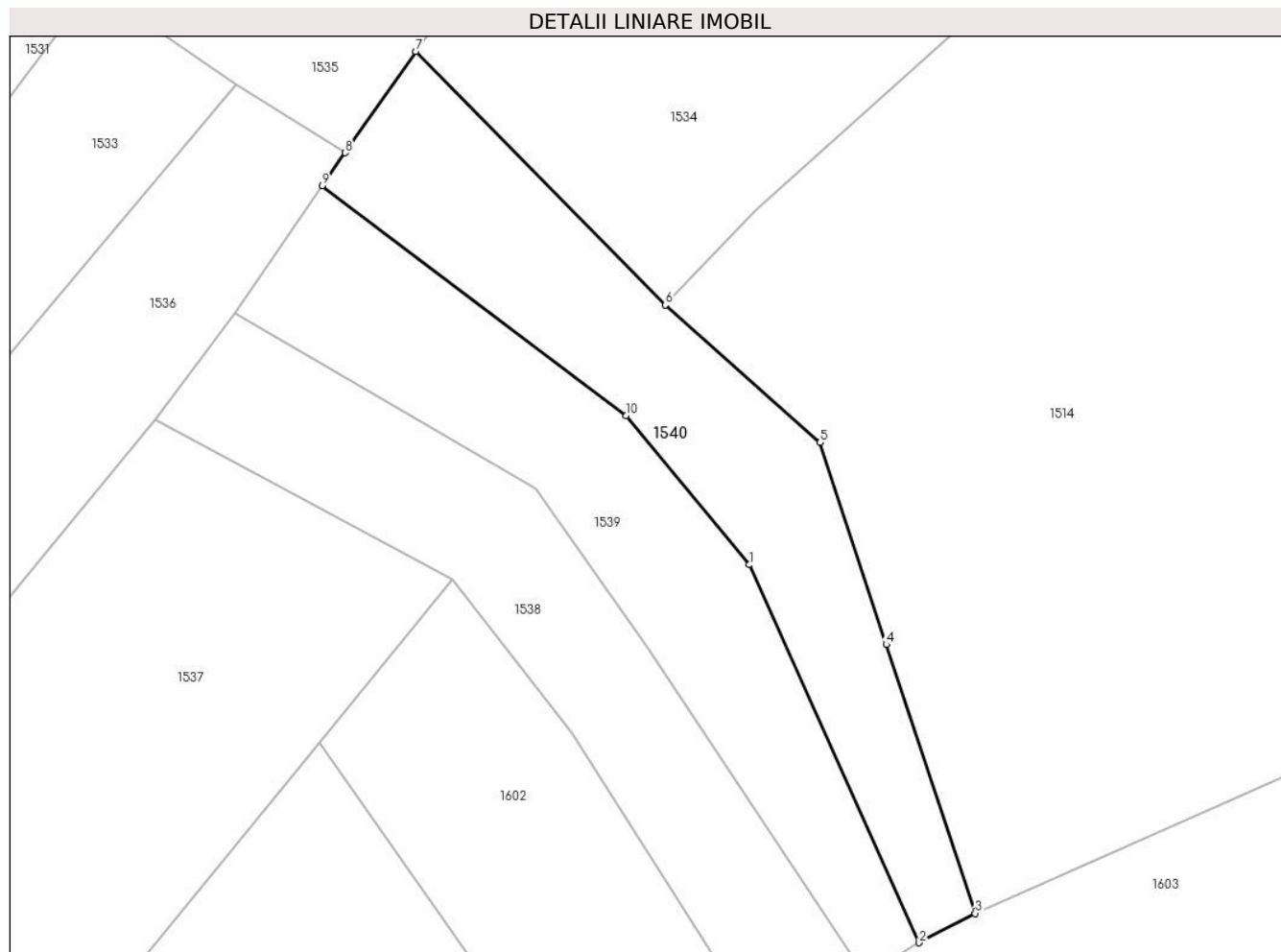
Inscrieri privind dezmembramintele dreptului de proprietate, drepturi reale de garanție și sarcini	Referințe
NU SUNT	

Anexa Nr. 1 La Partea I

Teren

Nr cadastral	Suprafața (mp)*	Observații / Referințe
	1.648	

* Suprafața este determinată în planul de proiecție Stereo 70.



Date referitoare la teren

Crt	Categorie folosință	Intravilan	Suprafața (mp)	Tarla	Parcelă	Nr. topo	Observații / Referințe
1	faneata	NU	1.648	-	-	-	Dealul Truschiului, Nr. Cad. Partial 1283, Partial 1284, din planul cadastral 1:2880, editia 1874 - Cuptoare

Lungime Segmente

1) Valorile lungimilor segmentelor sunt obținute din proiecție în plan.

Punct început	X / Y	Punct sfârșit	X / Y	Lungime segment (** (m)
1	287.401,319 395.509,837	2	287.421,799 395.464,259	49.968
2	287.421,799 395.464,259	3	287.428,584 395.467,804	7.655
3	287.428,584 395.467,804	4	287.417,859 395.500,214	34.139
4	287.417,859 395.500,214	5	287.409,869 395.524,571	25.633

Punct început	X / Y	Punct sfârșit	X / Y	Lungime segment (** (m)
5	287.409,869 395.524,571	6	287.391,202 395.541,169	24.979
6	287.391,202 395.541,169	7	287.361,023 395.571,748	42.964
7	287.361,023 395.571,748	8	287.352,501 395.559,533	14.894
8	287.352,501 395.559,533	9	287.349,757 395.555,547	4.839
9	287.349,757 395.555,547	10	287.386,467 395.527,809	46.011
10	287.386,467 395.527,809	1	287.401,319 395.509,837	23.314

** Lungimile segmentelor sunt determinate în planul de proiecție Stereo 70 și sunt rotunjite la 1 milimetru.

*** Distanța dintre puncte este formată din segmente cumulate ce sunt mai mici decât valoarea 1 milimetru.

**DATE DESPRE IMOBILUL NR. 1541**

Oficiul de Cadastru și Publicitate Imobiliară CARAS-SEVERIN
Biroul de Cadastru și Publicitate Imobiliară Caransebes

A. Partea I. Descrierea imobilului

TEREN Extravilan

Adresa: Jud. Caraș-Severin

Nr. Crt	Nr cadastral Nr. topografic	Suprafața* (mp)	Observații / Referințe
A1		4.586	Sector cadastral:36 Teren neimpregmuit;

B. Partea II. Proprietari și acte

Inscrieri privitoare la dreptul de proprietate și alte drepturi reale		Referințe
1170 / 06/06/2023		
Act Normativ nr. 7, din 13/03/1996 emis de Parlamentul Romaniei;		
B1	Intabulare, drept de PROPRIETATE, dobandit prin Lege, cota actuala 1/1 1) NEIDENTIFICAT NEIDENTIFICAT	A1
Act Normativ nr. 7, din 13/03/1996 emis de Parlamentul Romaniei (Adeverinta nr. 2917/20.06.2023, emisa de Primaria Comunei Cornea);		
B2	Se noteaza posesia factica in favoarea lui 1) JUCA ION	A1

C. Partea III. SARCINI .

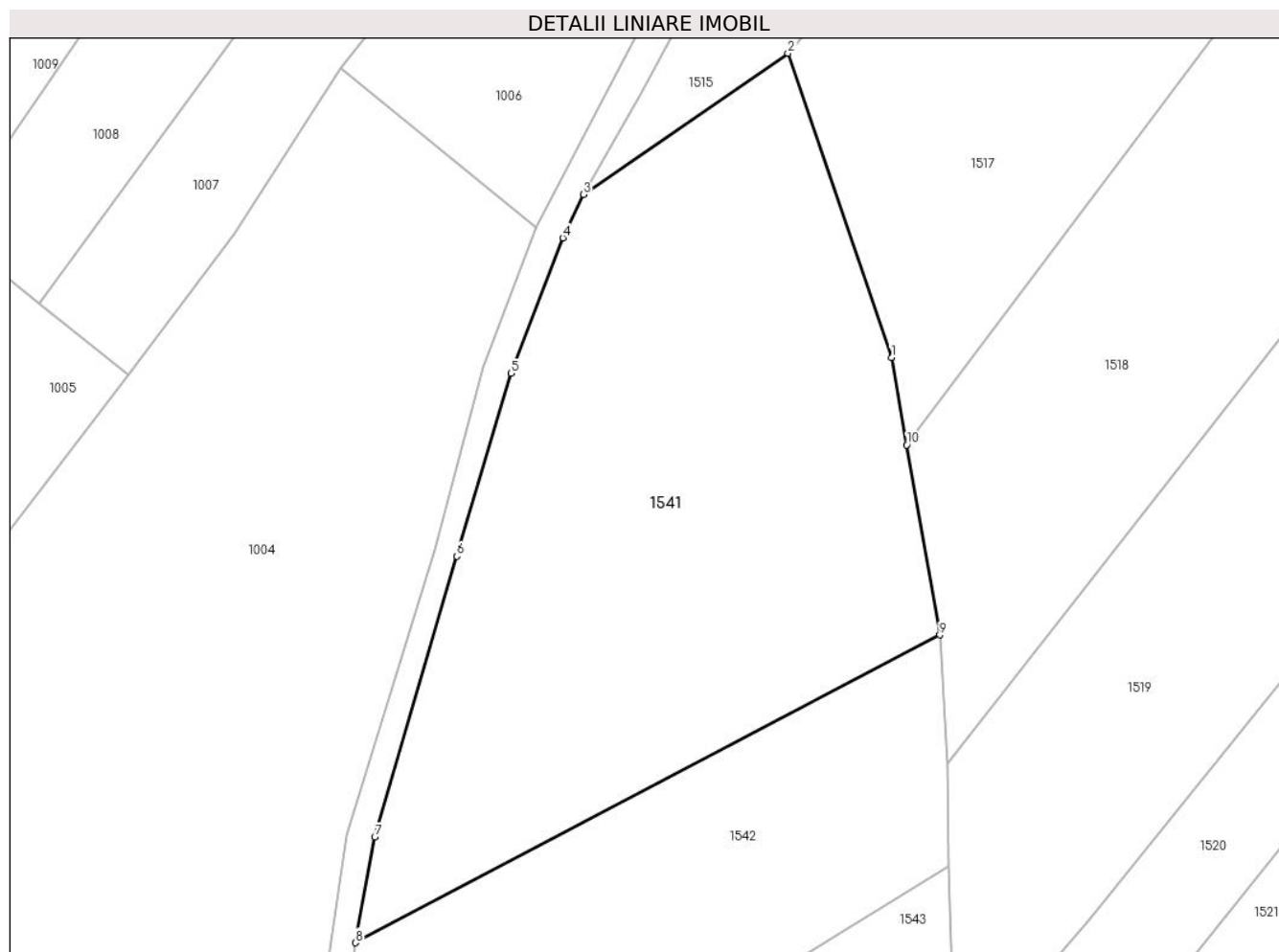
Inscrieri privind dezmembramintele dreptului de proprietate, drepturi reale de garanție și sarcini	Referințe
NU SUNT	

Anexa Nr. 1 La Partea I

Teren

Nr cadastral	Suprafaţa (mp)*	Observații / Referințe
	4.586	

* Suprafața este determinată în planul de proiecție Stereo 70.



Date referitoare la teren

Crt	Categorie folosință	Intravilan	Suprafața (mp)	Tarla	Parcelă	Nr. topo	Observații / Referințe
1	faneata	NU	4.586	-	-	-	Sub Dealu Truschiului, Nr. Cad. Partial 1315, din planul cadastral 1:2880, editia 1874 - Cuptoare

Lungime Segmente

1) Valorile lungimilor segmentelor sunt obținute din proiecție în plan.

Punct început	X / Y	Punct sfârșit	X / Y	Lungime segment (** (m)
1	287.044,627 395.774,429	2	287.031,117 395.814,043	41.854
2	287.031,117 395.814,043	3	287.004,478 395.795,634	32.381
3	287.004,478 395.795,634	4	287.001,814 395.790,013	6.221
4	287.001,814 395.790,013	5	286.995,062 395.772,383	18.878
5	286.995,062 395.772,383	6	286.988,018 395.748,561	24.841

Punct început	X / Y	Punct sfârșit	X / Y	Lungime segment (** (m)
6	286.988,018 395.748,561	7	286.977,304 395.712,015	38.084
7	286.977,304 395.712,015	8	286.974,813 395.698,262	13.976
8	286.974,813 395.698,262	9	287.050,895 395.738,328	85.986
9	287.050,895 395.738,328	10	287.046,6 395.763,067	25.109
10	287.046,6 395.763,067	1	287.044,627 395.774,429	11.532

** Lungimile segmentelor sunt determinate în planul de proiecție Stereo 70 și sunt rotunjite la 1 milimetru.

*** Distanța dintre puncte este formată din segmente cumulate ce sunt mai mici decât valoarea 1 milimetru.

**DATE DESPRE IMOBILUL NR. 1542**

Oficiul de Cadastru și Publicitate Imobiliară CARAS-SEVERIN
Biroul de Cadastru și Publicitate Imobiliară Caransebes

A. Partea I. Descrierea imobilului

TEREN Extravilan

Adresa: Jud. Caraș-Severin

Nr. Crt	Nr cadastral Nr. topografic	Suprafața* (mp)	Observații / Referințe
A1		2.698	Sector cadastral:36 Teren neimpregmuit;

B. Partea II. Proprietari și acte

Inscrieri privitoare la dreptul de proprietate și alte drepturi reale		Referințe
1159 / 06/06/2023		
Act Normativ nr. 7, din 13/03/1996 emis de Parlamentul Romaniei;		
B1	Intabulare, drept de PROPRIETATE, dobandit prin Lege, cota actuala 1/1 1) NEIDENTIFICAT NEIDENTIFICAT	A1
Act Normativ nr. 7, din 13/03/1996 emis de Parlamentul Romaniei (Adeverinta nr. 2924/20.06.2023, emisa de Primaria Comunei Cornea);		
B2	Se noteaza posesia factica in favoarea lui 1) JUCA MIHAI	A1

C. Partea III. SARCINI .

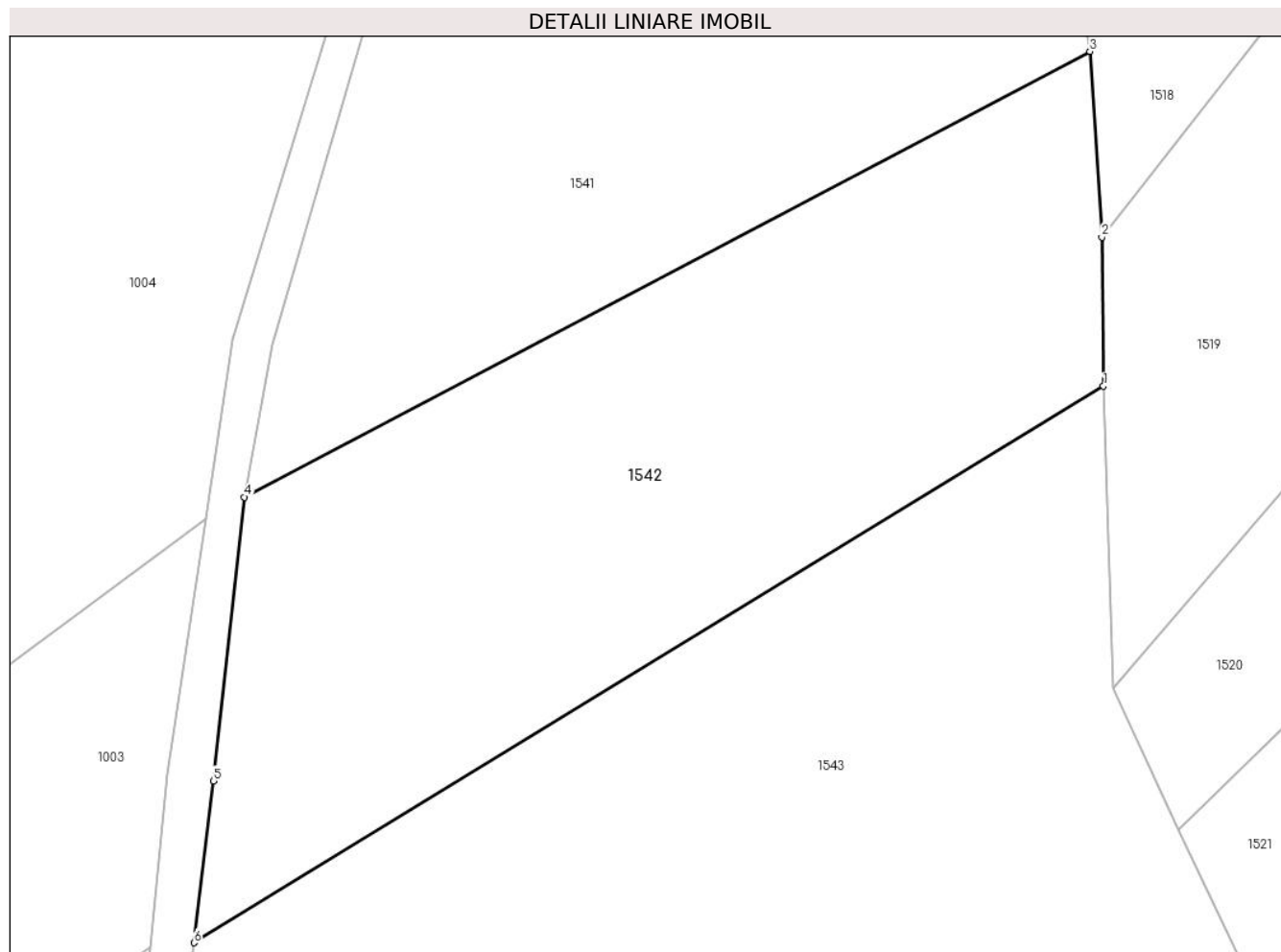
Inscrieri privind dezmembramintele dreptului de proprietate, drepturi reale de garanție și sarcini	Referințe
NU SUNT	

Anexa Nr. 1 La Partea I

Teren

Nr cadastral	Suprafața (mp)*	Observații / Referințe
	2.698	

* Suprafața este determinată în planul de proiecție Stereo 70.



Date referitoare la teren

Crt	Categorie folosință	Intravilan	Suprafața (mp)	Tarla	Parcelă	Nr. topo	Observații / Referințe
1	faneata	NU	2.698	-	-	-	Sub Dealu Truschiului, Nr. Cad. Partial 1335; Partial 1336, Partial 1314, din planul cadastral 1:2880, editia 1874 - Cuptoare

Lungime Segmente

1) Valorile lungimilor segmentelor sunt obținute din proiecție în plan.

Punct început	X / Y	Punct sfârșit	X / Y	Lungime segment (** (m)
1	287.052,11 395.708,244	2	287.051,969 395.721,631	13.387
2	287.051,969 395.721,631	3	287.050,895 395.738,328	16.732
3	287.050,895 395.738,328	4	286.974,813 395.698,262	85.986
4	286.974,813 395.698,262	5	286.972,026 395.672,76	25.655

Punct început	X / Y	Punct sfârșit	X / Y	Lungime segment (** (m)
5	286.972,026 395.672,76	6	286.970,265 395.658,204	14.662
6	286.970,265 395.658,204	1	287.052,11 395.708,244	95.93

** Lungimile segmentelor sunt determinate în planul de proiecție Stereo 70 și sunt rotunjite la 1 milimetru.

*** Distanța dintre puncte este formată din segmente cumulate ce sunt mai mici decât valoarea 1 milimetru.

**DATE DESPRE IMOBILUL NR. 1543**

Oficiul de Cadastru și Publicitate Imobiliară CARAS-SEVERIN
Biroul de Cadastru și Publicitate Imobiliară Caransebes

A. Partea I. Descrierea imobilului

TEREN Extravilan

Adresa: Jud. Caraș-Severin

Nr. Crt	Nr cadastral Nr. topografic	Suprafața* (mp)	Observații / Referințe
A1		5.092	Sector cadastral:36 Teren neimprijmit;

B. Partea II. Proprietari și acte

Inscrieri privitoare la dreptul de proprietate și alte drepturi reale		Referințe
1158 / 06/06/2023		
Act Normativ nr. 7, din 13/03/1996 emis de Parlamentul Romaniei;		
B1	Intabulare, drept de PROPRIETATE, dobandit prin Lege, cota actuala 1/1 1) NEIDENTIFICAT NEIDENTIFICAT	A1
Act Normativ nr. 7, din 13/03/1996 emis de Parlamentul Romaniei (Adeverinta nr. 2947/20.06.2023, emisa de Primaria Comunei Cornea);		
B2	Se noteaza posesia factica in favoarea lui 1) ORZESCU GHEORGHE	A1

C. Partea III. SARCINI .

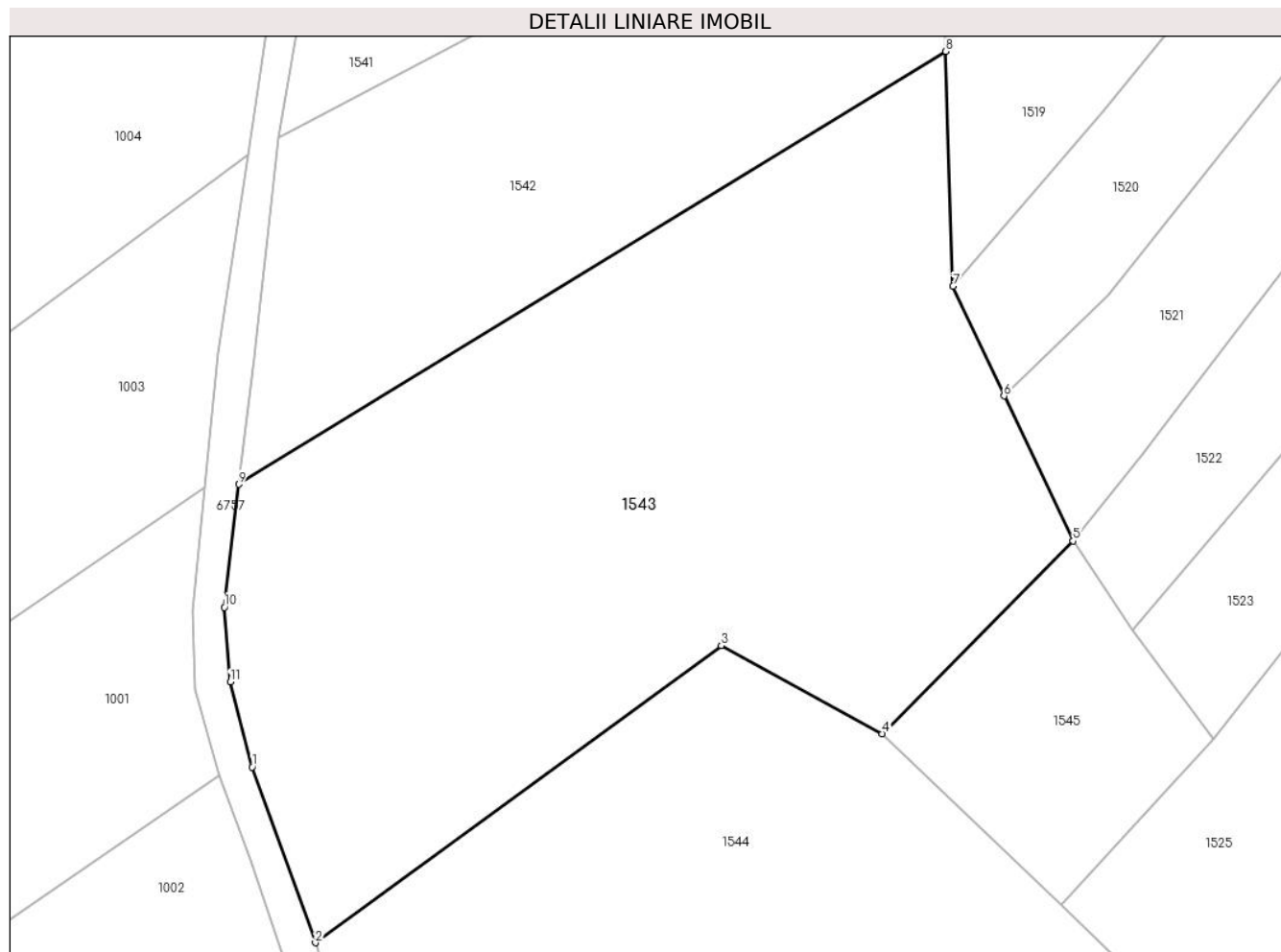
Inscrieri privind dezmembramintele dreptului de proprietate, drepturi reale de garanție și sarcini	Referințe
NU SUNT	

Anexa Nr. 1 La Partea I

Teren

Nr cadastral	Suprafața (mp)*	Observații / Referințe
	5.092	

* Suprafața este determinată în planul de proiecție Stereo 70.



Date referitoare la teren

Crt	Categorie folosință	Intravilan	Suprafața (mp)	Tarla	Parcelă	Nr. topo	Observații / Referințe
1	faneata	NU	5.092	-	-	-	Sub Dealu Truschiului, Nr. Cad. Partial 1314; Partial 1335; Partial 1336; Partial 1337; Partial 1338, din planul cadastral 1:2880, editia 1874 - Cuptoare

Lungime Segmente

1) Valorile lungimilor segmentelor sunt obținute din proiecție în plan.

Punct început	X / Y	Punct sfârșit	X / Y	Lungime segment (** (m)
1	286.971,827 395.625,515	2	286.979,146 395.605,193	21.6
2	286.979,146 395.605,193	3	287.026,109 395.639,543	58.184
3	287.026,109 395.639,543	4	287.044,761 395.629,358	21.252
4	287.044,761 395.629,358	5	287.066,837 395.651,641	31.367

Punct început	X / Y	Punct sfârșit	X / Y	Lungime segment (** (m)
5	287.066,837 395.651,641	6	287.058,844 395.668,406	18.573
6	287.058,844 395.668,406	7	287.052,941 395.681,088	13.988
7	287.052,941 395.681,088	8	287.052,11 395.708,244	27.169
8	287.052,11 395.708,244	9	286.970,265 395.658,204	95.93
9	286.970,265 395.658,204	10	286.968,599 395.643,978	14.323
10	286.968,599 395.643,978	11	286.969,276 395.635,341	8.663
11	286.969,276 395.635,341	1	286.971,827 395.625,515	10.152

** Lungimile segmentelor sunt determinate în planul de proiecție Stereo 70 și sunt rotunjite la 1 milimetru.

*** Distanța dintre puncte este formată din segmente cumulate ce sunt mai mici decât valoarea 1 milimetru.

**DATE DESPRE IMOBILUL NR. 1544**

Oficiul de Cadastru și Publicitate Imobiliară CARAS-SEVERIN
Biroul de Cadastru și Publicitate Imobiliară Caransebes

A. Partea I. Descrierea imobilului

TEREN Extravilan

Adresa: Jud. Caraș-Severin

Nr. Crt	Nr cadastral Nr. topografic	Suprafața* (mp)	Observații / Referințe
A1		6.850	Sector cadastral:36 Teren neimprijmit;

B. Partea II. Proprietari și acte

Inscrieri privitoare la dreptul de proprietate și alte drepturi reale		Referințe
1157 / 06/06/2023		
Act Normativ nr. 7, din 13/03/1996 emis de Parlamentul Romaniei;		
B1	Intabulare, drept de PROPRIETATE, dobandit prin Lege, cota actuala 1/1 1) NEIDENTIFICAT NEIDENTIFICAT	A1
Act Normativ nr. 7, din 13/03/1996 emis de Parlamentul Romaniei (Adeverinta nr. 2989/20.06.2023, emisa de Primaria Comunei Cornea);		
B2	Se noteaza posesia factica in favoarea lui 1) LOZICI ANII	A1

C. Partea III. SARCINI .

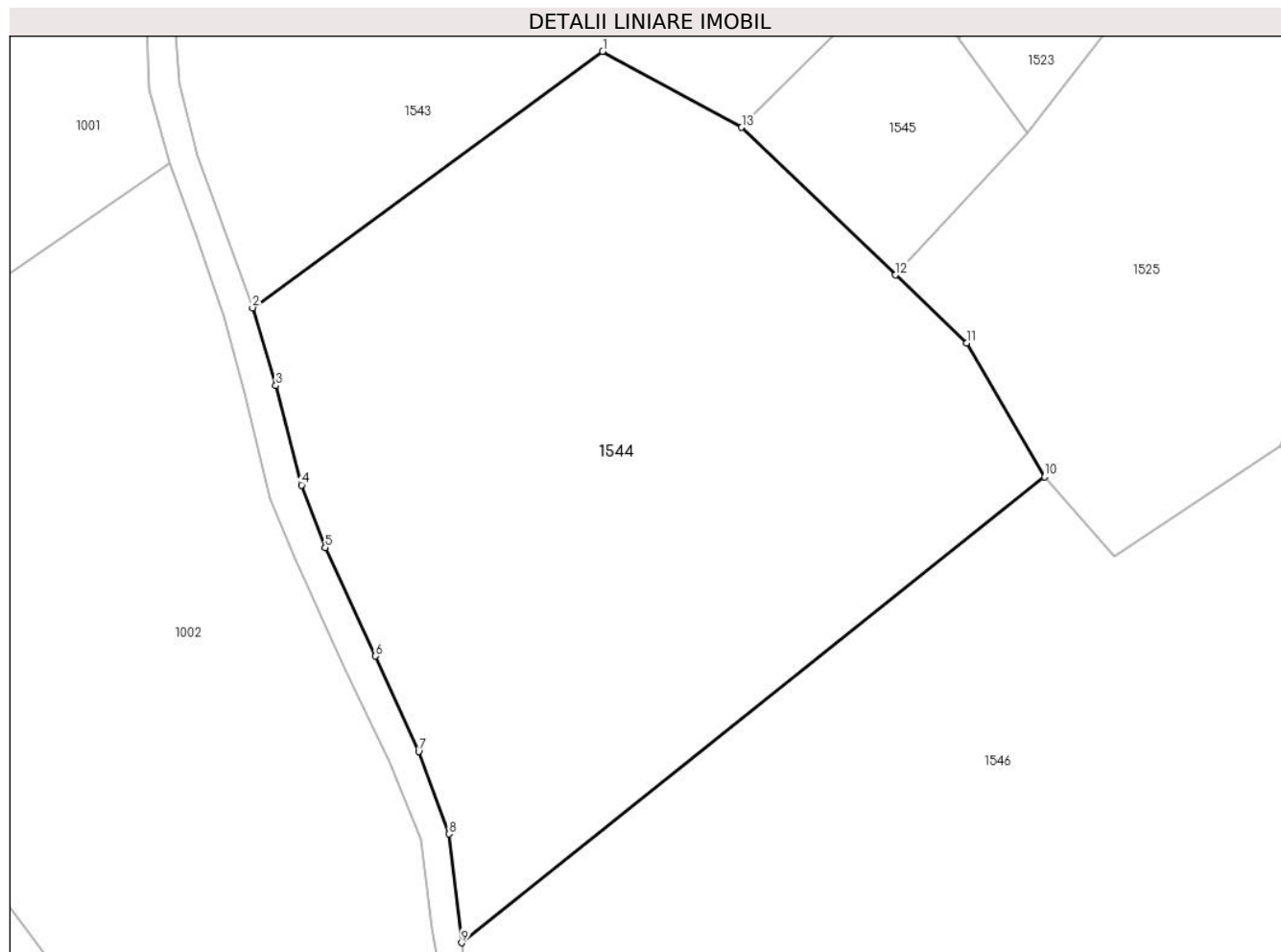
Inscrieri privind dezmembramintele dreptului de proprietate, drepturi reale de garanție și sarcini	Referințe
NU SUNT	

Anexa Nr. 1 La Partea I

Teren

Nr cadastral	Suprafața (mp)*	Observații / Referințe
	6.850	

* Suprafața este determinată în planul de proiecție Stereo 70.



Date referitoare la teren

Crt	Categorie folosință	Intravilan	Suprafața (mp)	Tarla	Parcelă	Nr. topo	Observații / Referințe
1	faneata	NU	6.850	-	-	-	Sub Dealu Truschiului, Nr. Cad. Partial 1337; Partial 1338, din planul cadastral 1:2880, editia 1874 - Cuptoare

Lungime Segmente

1) Valorile lungimilor segmentelor sunt obținute din proiecție în plan.

Punct început	X / Y	Punct sfârșit	X / Y	Lungime segment (** (m)
1	287.026,109 395.639,543	2	286.979,146 395.605,193	58.184
2	286.979,146 395.605,193	3	286.982,271 395.594,767	10.885
3	286.982,271 395.594,767	4	286.985,698 395.581,432	13.768
4	286.985,698 395.581,432	5	286.988,887 395.573,05	8.968

Punct început	X / Y	Punct sfârşit	X / Y	Lungime segment (** (m)
5	286.988,887 395.573,05	6	286.995,64 395.558,512	16.03
6	286.995,64 395.558,512	7	287.001,41 395.545,722	14.032
7	287.001,41 395.545,722	8	287.005,522 395.534,691	11.771
8	287.005,522 395.534,691	9	287.007,178 395.520,104	14.682
9	287.007,178 395.520,104	10	287.085,417 395.582,532	100.093
10	287.085,417 395.582,532	11	287.074,941 395.600,462	20.766
11	287.074,941 395.600,462	12	287.065,411 395.609,587	13.194
12	287.065,411 395.609,587	13	287.044,761 395.629,358	28.589
13	287.044,761 395.629,358	1	287.026,109 395.639,543	21.252

** Lungimile segmentelor sunt determinate în planul de proiecție Stereo 70 și sunt rotunjite la 1 milimetru.

*** Distanța dintre puncte este formată din segmente cumulate ce sunt mai mici decât valoarea 1 milimetru.

**DATE DESPRE IMOBILUL NR. 1545**

Oficiul de Cadastru și Publicitate Imobiliară CARAS-SEVERIN
Biroul de Cadastru și Publicitate Imobiliară Caransebes

A. Partea I. Descrierea imobilului

TEREN Extravilan

Adresa: Jud. Caraș-Severin

Nr. Crt	Nr cadastral Nr. topografic	Suprafața* (mp)	Observații / Referințe
A1		801	Sector cadastral:36 Teren neimprejmuit;

B. Partea II. Proprietari și acte

Inscrieri privitoare la dreptul de proprietate și alte drepturi reale		Referințe
1181 / 06/06/2023		
Act Normativ nr. 7, din 13/03/1996 emis de Parlamentul Romaniei (Art.13, Al.15);		
B1	Inscrierea provizorie, drept de PROPRIETATE, dobandit prin Lege, cota actuala 1/1 1) COMUNA CORNEA, CIF:3227734, Proprietar Neidentificat	A1

C. Partea III. SARCINI .

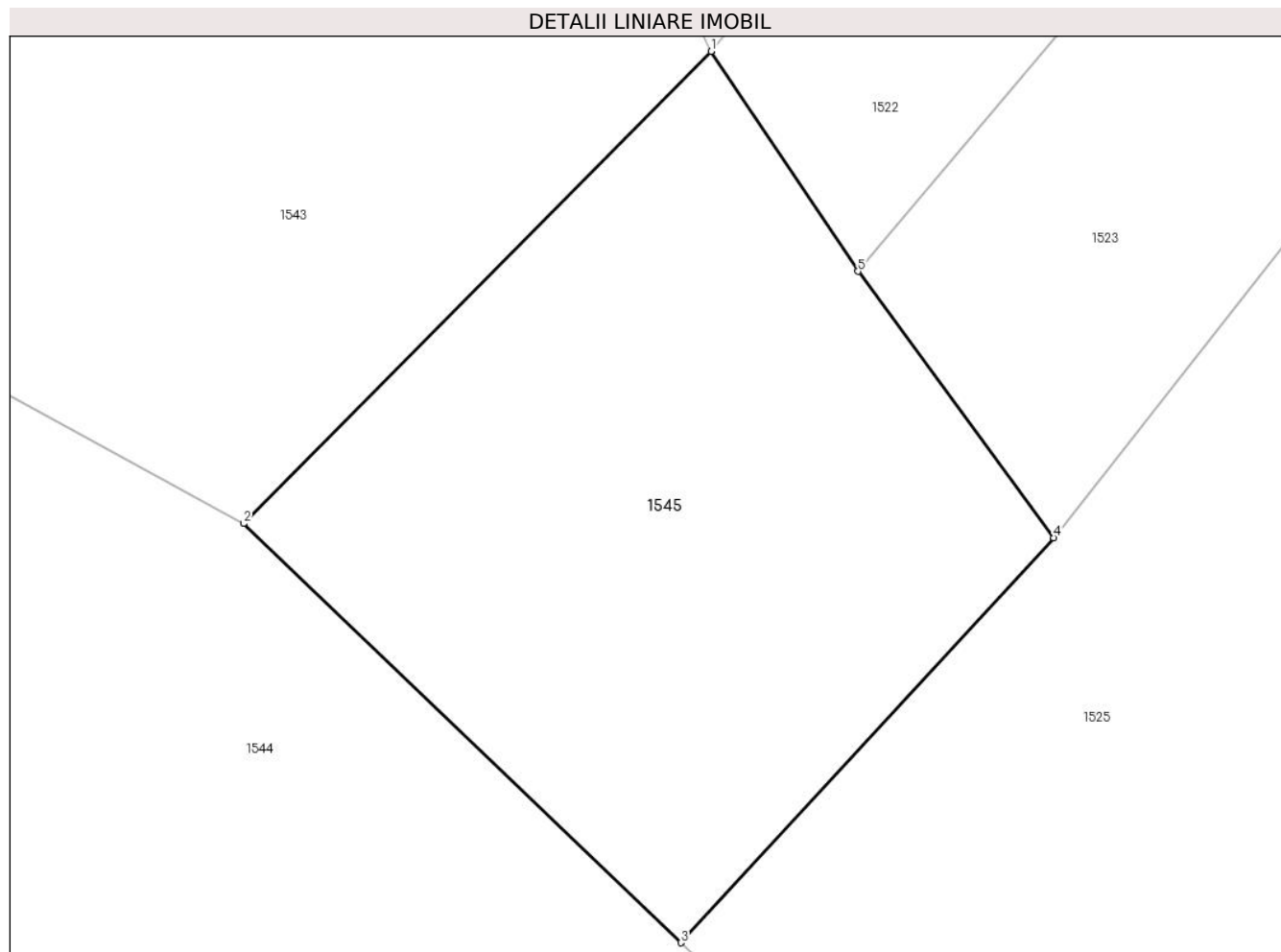
Inscrieri privind dezmembramintele dreptului de proprietate, drepturi reale de garanție și sarcini	Referințe
NU SUNT	

Anexa Nr. 1 La Partea I

Teren

Nr cadastral	Suprafața (mp)*	Observații / Referințe
	801	

* Suprafața este determinată în planul de proiecție Stereo 70.



Date referitoare la teren

Crt	Categorie folosință	Intravilan	Suprafața (mp)	Tarla	Parcelă	Nr. topo	Observații / Referințe
1	faneata	NU	801	-	-	-	Sub Dealu Truschiului, Nr. Cad. Partial 1337, din planul cadastral 1:2880, editia 1874 - Cuptoare

Lungime Segmente

1) Valorile lungimilor segmentelor sunt obținute din proiecție în plan.

Punct început	X / Y	Punct sfârșit	X / Y	Lungime segment (** (m)
1	287.066,837 395.651,641	2	287.044,761 395.629,358	31.367
2	287.044,761 395.629,358	3	287.065,411 395.609,587	28.589
3	287.065,411 395.609,587	4	287.083,032 395.628,689	25.989
4	287.083,032 395.628,689	5	287.073,78 395.641,262	15.61
5	287.073,78 395.641,262	1	287.066,837 395.651,641	12.487

**** Lungimile segmentelor sunt determinate în planul de proiecție Stereo 70 și sunt rotunjite la 1 milimetru.**

***** Distanța dintre puncte este formată din segmente cumulate ce sunt mai mici decât valoarea 1 milimetru.**

**DATE DESPRE IMOBILUL NR. 1546**

Oficiul de Cadastru și Publicitate Imobiliară CARAS-SEVERIN
Biroul de Cadastru și Publicitate Imobiliară Caransebes

A. Partea I. Descrierea imobilului

TEREN Extravilan

Adresa: Jud. Caraș-Severin

Nr. Crt	Nr cadastral Nr. topografic	Suprafața* (mp)	Observații / Referințe
A1		14.068	Sector cadastral:36 Teren neimpregmuit;

B. Partea II. Proprietari și acte

Inscrieri privitoare la dreptul de proprietate și alte drepturi reale		Referințe
1156 / 06/06/2023		
Act Normativ nr. 7, din 13/03/1996 emis de Parlamentul Romaniei;		
B1	Intabulare, drept de PROPRIETATE, dobandit prin Lege, cota actuala 1/1 1) NEIDENTIFICAT NEIDENTIFICAT	A1
Act Normativ nr. 7, din 13/03/1996 emis de Parlamentul Romaniei (Adeverinta nr. 2907/20.06.2023, emisa de Primaria Comunei Cornea);		
B2	Se noteaza posesia factica in favoarea lui 1) CRISTESCU LAZAR	A1

C. Partea III. SARCINI .

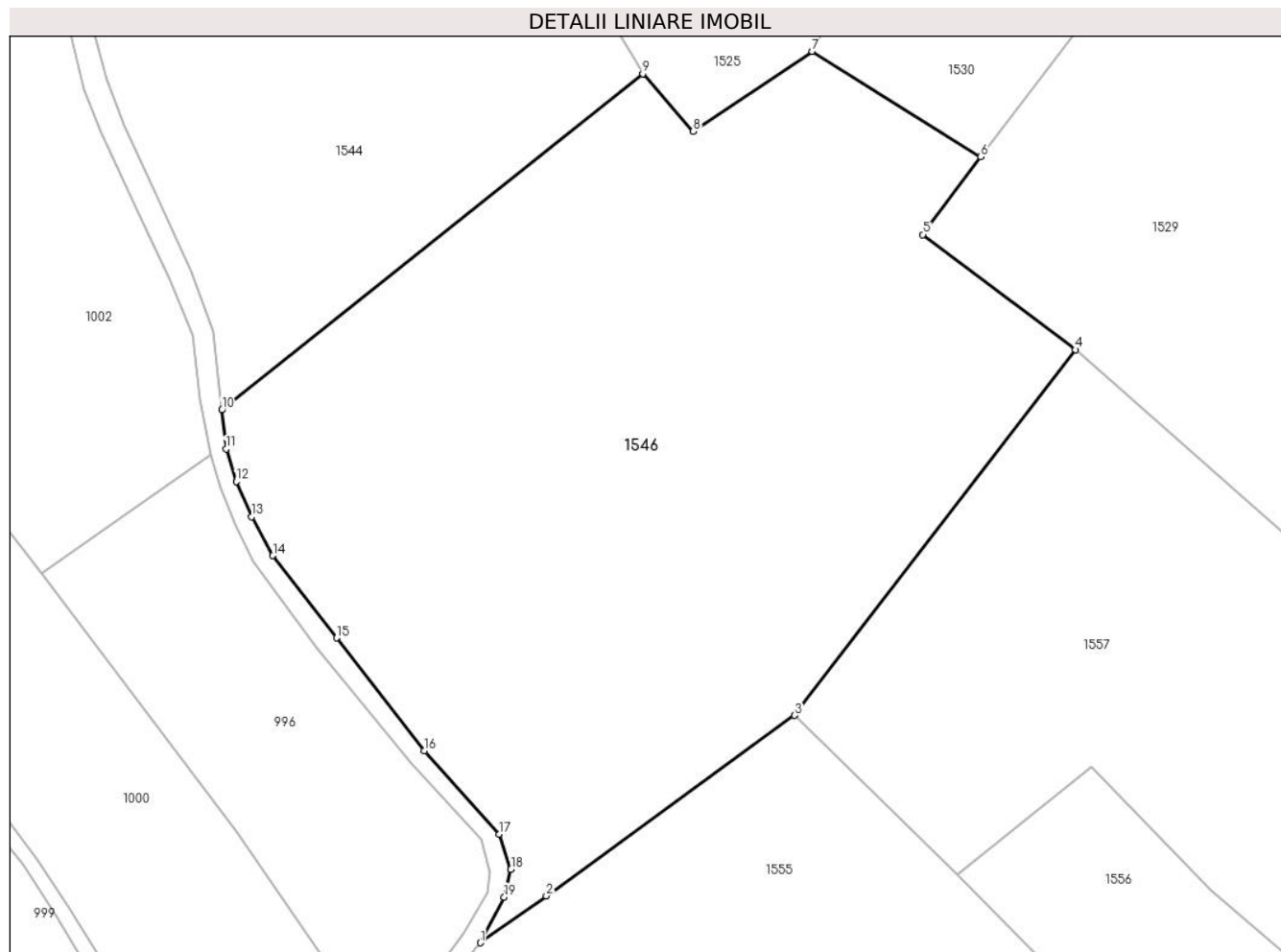
Inscrieri privind dezmembramintele dreptului de proprietate, drepturi reale de garanție și sarcini	Referințe
NU SUNT	

Anexa Nr. 1 La Partea I

Teren

Nr cadastral	Suprafața (mp)*	Observații / Referințe
	14.068	

* Suprafața este determinată în planul de proiecție Stereo 70.



Date referitoare la teren

Crt	Categorie folosință	Intravilan	Suprafața (mp)	Tarla	Parcelă	Nr. topo	Observații / Referințe
1	faneata	NU	14.068	-	-	-	Sub Dealu Truschiului, Nr. Cad. Partial 1337; Partial 1338, din planul cadastral 1:2880, editia 1874 - Cuptoare

Lungime Segmente

1) Valorile lungimilor segmentelor sunt obținute din proiecție în plan.

Punct început	X / Y	Punct sfârșit	X / Y	Lungime segment (** (m)
1	287.055,189 395.421,174	2	287.067,481 395.429,893	15.071
2	287.067,481 395.429,893	3	287.113,614 395.463,376	57.003
3	287.113,614 395.463,376	4	287.165,843 395.531,304	85.685
4	287.165,843 395.531,304	5	287.137,469 395.552,66	35.513

Punct început	X / Y	Punct sfârșit	X / Y	Lungime segment (** (m)
5	287.137,469 395.552,66	6	287.148,244 395.567,095	18.013
6	287.148,244 395.567,095	7	287.116,916 395.586,665	36.938
7	287.116,916 395.586,665	8	287.094,784 395.571,813	26.654
8	287.094,784 395.571,813	9	287.085,417 395.582,532	14.235
9	287.085,417 395.582,532	10	287.007,178 395.520,104	100.093
10	287.007,178 395.520,104	11	287.007,928 395.512,862	7.28
11	287.007,928 395.512,862	12	287.009,837 395.506,774	6.38
12	287.009,837 395.506,774	13	287.012,713 395.500,251	7.129
13	287.012,713 395.500,251	14	287.016,655 395.493,039	8.219
14	287.016,655 395.493,039	15	287.028,502 395.477,765	19.33
15	287.028,502 395.477,765	16	287.044,746 395.456,797	26.524
16	287.044,746 395.456,797	17	287.058,728 395.441,349	20.836
17	287.058,728 395.441,349	18	287.060,91 395.434,798	6.905
18	287.060,91 395.434,798	19	287.059,638 395.429,629	5.323
19	287.059,638 395.429,629	1	287.055,189 395.421,174	9.554

** Lungimile segmentelor sunt determinate în planul de proiecție Stereo 70 și sunt rotunjite la 1 milimetru.

*** Distanța dintre puncte este formată din segmente cumulate ce sunt mai mici decât valoarea 1 milimetru.

**DATE DESPRE IMOBILUL NR. 1547**

Oficiul de Cadastru și Publicitate Imobiliară CARAS-SEVERIN
Biroul de Cadastru și Publicitate Imobiliară Caransebes

A. Partea I. Descrierea imobilului

TEREN Extravilan

Adresa: Jud. Caraș-Severin

Nr. Crt	Nr cadastral Nr. topografic	Suprafața* (mp)	Observații / Referințe
A1		1.432	Sector cadastral:36 Teren neimprijmit;

B. Partea II. Proprietari și acte

Inscrieri privitoare la dreptul de proprietate și alte drepturi reale	Referințe
1152 / 06/06/2023	
Act Normativ nr. 7, din 13/03/1996 emis de Parlamentul Romaniei;	
B1	A1
Intabulare, drept de PROPRIETATE, dobandit prin Lege, cota actuala 1/1 1) NEIDENTIFICAT NEIDENTIFICAT	
Act Normativ nr. 7, din 13/03/1996 emis de Parlamentul Romaniei (Adeverinta nr. 2988/20.06.2023, emisa de Primaria Comunei Cornea);	
B2	A1
Se noteaza posesia factica in favoarea lui 1) TELEAGA BAIN-STEFAN	

C. Partea III. SARCINI .

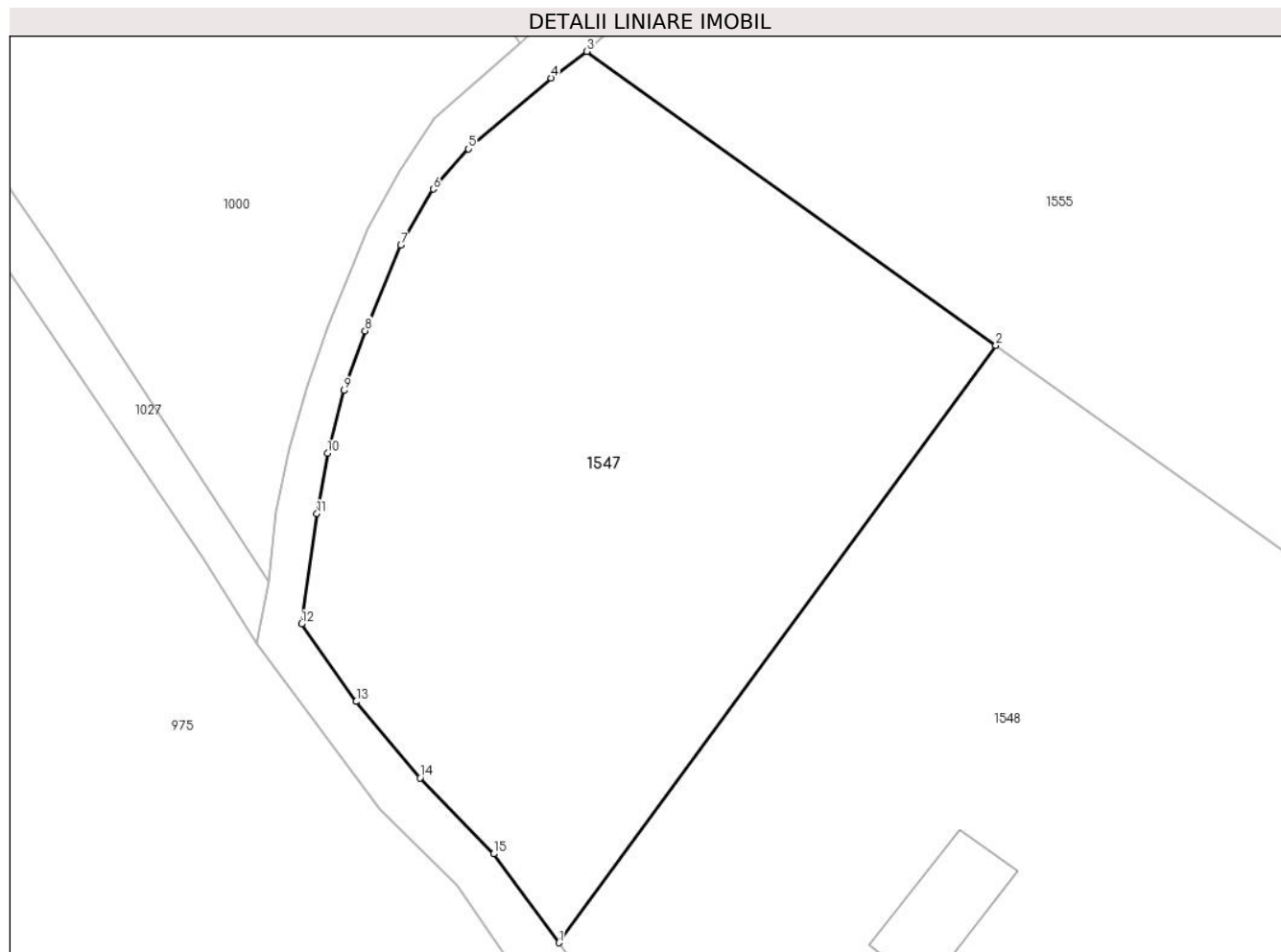
Inscrieri privind dezmembramintele dreptului de proprietate, drepturi reale de garanție și sarcini	Referințe
NU SUNT	

Anexa Nr. 1 La Partea I

Teren

Nr cadastral	Suprafața (mp)*	Observații / Referințe
	1.432	

* Suprafața este determinată în planul de proiecție Stereo 70.



Date referitoare la teren

Crt	Categorie folosință	Intravilan	Suprafața (mp)	Tarla	Parcelă	Nr. topo	Observații / Referințe
1	faneata	NU	1.432	-	-	-	Sub Dealu Truschiului, Nr. Cad. Partial 1354, din planul cadastral 1:2880, editia 1874 - Cuptoare

Lungime Segmente

1) Valorile lungimilor segmentelor sunt obținute din proiecție în plan.

Punct început	X / Y	Punct sfârșit	X / Y	Lungime segment (** (m)
1	287.038,216 395.346,211	2	287.066,629 395.385,01	48.09
2	287.066,629 395.385,01	3	287.040,026 395.404,108	32.749
3	287.040,026 395.404,108	4	287.037,702 395.402,384	2.894
4	287.037,702 395.402,384	5	287.032,327 395.397,777	7.079
5	287.032,327 395.397,777	6	287.030,025 395.395,174	3.475

Punct început	X / Y	Punct sfârșit	X / Y	Lungime segment (** (m)
6	287.030,025 395.395,174	7	287.027,936 395.391,514	4.214
7	287.027,936 395.391,514	8	287.025,608 395.385,963	6.019
8	287.025,608 395.385,963	9	287.024,225 395.382,079	4.123
9	287.024,225 395.382,079	10	287.023,156 395.378,01	4.208
10	287.023,156 395.378,01	11	287.022,47 395.374,076	3.993
11	287.022,47 395.374,076	12	287.021,464 395.366,915	7.231
12	287.021,464 395.366,915	13	287.025,031 395.361,88	6.171
13	287.025,031 395.361,88	14	287.029,172 395.356,915	6.465
14	287.029,172 395.356,915	15	287.033,959 395.351,987	6.871
15	287.033,959 395.351,987	1	287.038,216 395.346,211	7.175

** Lungimile segmentelor sunt determinate în planul de proiecție Stereo 70 și sunt rotunjite la 1 milimetru.

*** Distanța dintre puncte este formată din segmente cumulate ce sunt mai mici decât valoarea 1 milimetru.

**DATE DESPRE IMOBILUL NR. 1548**

Oficiul de Cadastru și Publicitate Imobiliară CARAS-SEVERIN
Biroul de Cadastru și Publicitate Imobiliară Caransebes

A. Partea I. Descrierea imobilului

TEREN Extravilan

Adresa: Jud. Caraș-Severin

Nr. Crt	Nr cadastral Nr. topografic	Suprafața* (mp)	Observații / Referințe
A1		2.827	Sector cadastral:36 Teren neimprijmit;

Construcții

Crt	Nr cadastral Nr. topografic	Adresa	Observații / Referințe
A1.1		Jud. Caraș-Severin	Nr. niveluri:1; S. construita la sol:45 mp; Anexa P

B. Partea II. Proprietari și acte

Inscrieri privitoare la dreptul de proprietate și alte drepturi reale	Referințe
1151 / 06/06/2023	
Act Normativ nr. 7, din 13/03/1996 emis de Parlamentul Romaniei;	
B1	A1
Intabulare, drept de PROPRIETATE, dobandit prin Lege, cota actuala 1/1 1) NEIDENTIFICAT NEIDENTIFICAT	
Act Normativ nr. 7, din 13/03/1996 emis de Parlamentul Romaniei (Adeverinta nr. 2965/20.06.2023, emisa de Primaria Comunei Cornea);	
B2	A1.1
Intabulare, drept de PROPRIETATE, dobandit prin Lege, cota actuala 1/1 1) STOJESCU MIHAIL	
Act Normativ nr. 7, din 13/03/1996 emis de Parlamentul Romaniei (Adeverinta nr. 2905/20.06.2023, emisa de Primaria Comunei Cornea);	
B3	A1
Se noteaza posesia factica in favoarea lui 1) STOJESCU MIHAIL	

C. Partea III. SARCINI .

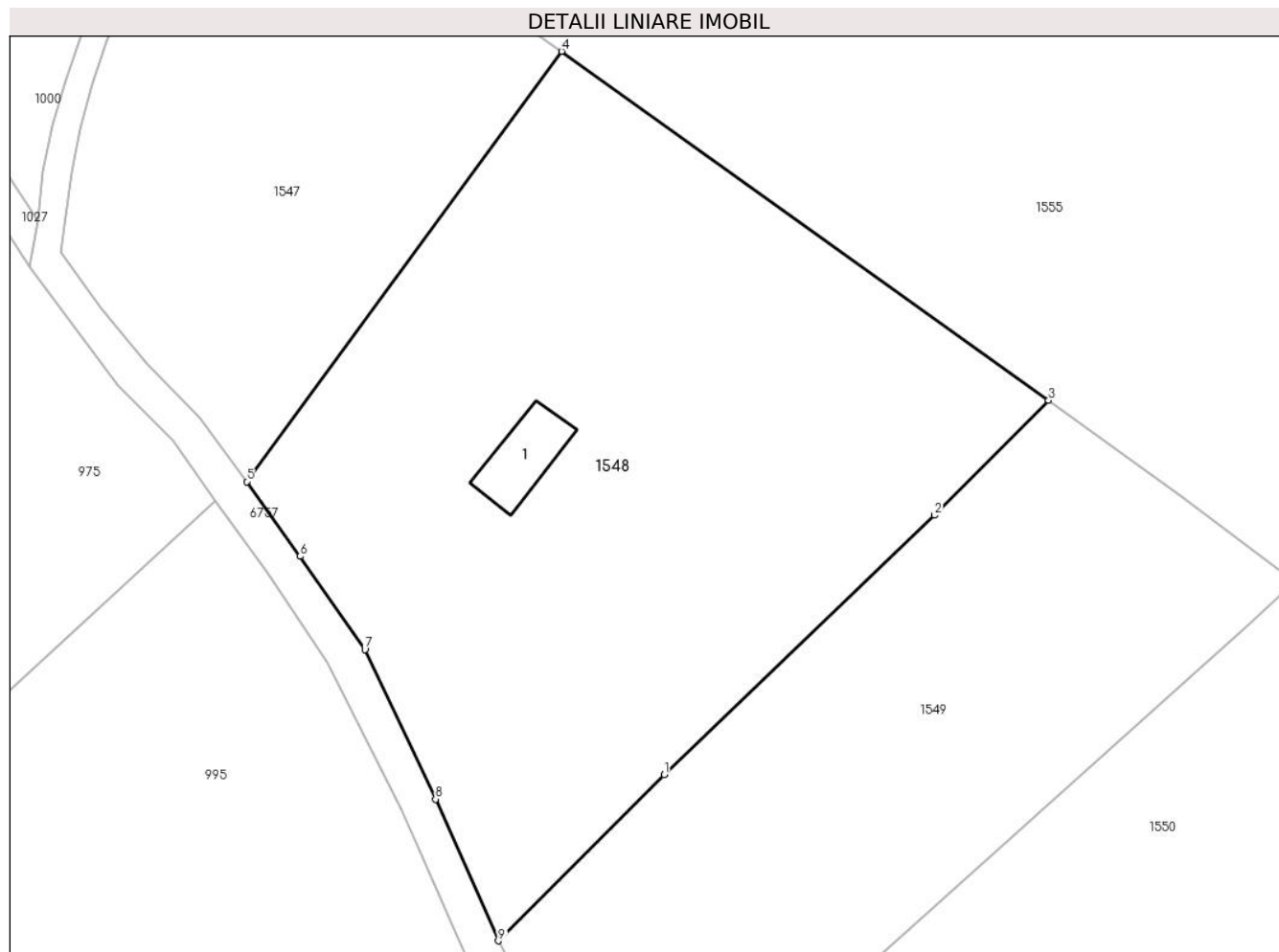
Inscrieri privind dezmembramintele dreptului de proprietate, drepturi reale de garanție și sarcini	Referințe
NU SUNT	

Anexa Nr. 1 La Partea I

Teren

Nr cadastral	Suprafața (mp)*	Observații / Referințe
	2.827	

* Suprafața este determinată în planul de proiecție Stereo 70.



Date referitoare la teren

Crt	Categorie folosință	Intravilan	Suprafața (mp)	Tarla	Parcelă	Nr. topo	Observații / Referințe
1	curți constructii	NU	50	-	-	-	Sub Dealu Truschiului, Nr. Cad. Partial 1354; Partial 1355, din planul cadastral 1:2880, editia 1874 - Cuptoare
2	faneata	NU	2.777	-	-	-	Sub Dealu Truschiului, Nr. Cad. Partial 1354; Partial 1355, din planul cadastral 1:2880, editia 1874 - Cuptoare

Date referitoare la construcții

Crt	Număr	Destinație construcție	Supraf. (mp)	Situație juridică	Observații / Referințe
A1.1		constructii anexa	45	Cu acte	Nr. niveluri:1; S. construita la sol:45 mp; Anexa P

Lungime Segmente

1) Valorile lungimilor segmentelor sunt obținute din proiecție în plan.

Punct început	X / Y	Punct sfârșit	X / Y	Lungime segment (** (m))
1	287.075,882 395.319,778	2	287.100,275 395.343,178	33.801

Punct început	X / Y	Punct sfârșit	X / Y	Lungime segment (** (m)
2	287.100,275 395.343,178	3	287.110,567 395.353,535	14.601
3	287.110,567 395.353,535	4	287.066,629 395.385,01	54.048
4	287.066,629 395.385,01	5	287.038,216 395.346,211	48.09
5	287.038,216 395.346,211	6	287.043,03 395.339,479	8.277
6	287.043,03 395.339,479	7	287.048,884 395.331,079	10.239
7	287.048,884 395.331,079	8	287.055,252 395.317,58	14.926
8	287.055,252 395.317,58	9	287.060,914 395.304,806	13.972
9	287.060,914 395.304,806	1	287.075,882 395.319,778	21.171

** Lungimile segmentelor sunt determinate în planul de proiecție Stereo 70 și sunt rotunjite la 1 milimetru.

*** Distanța dintre puncte este formată din segmente cumulate ce sunt mai mici decât valoarea 1 milimetru.

**DATE DESPRE IMOBILUL NR. 1549**

Oficiul de Cadastru și Publicitate Imobiliară CARAS-SEVERIN
Biroul de Cadastru și Publicitate Imobiliară Caransebes

A. Partea I. Descrierea imobilului

TEREN Extravilan

Adresa: Jud. Caraș-Severin

Nr. Crt	Nr cadastral Nr. topografic	Suprafața* (mp)	Observații / Referințe
A1		1.921	Sector cadastral:36 Teren neimprijmit;

B. Partea II. Proprietari și acte

Inscrieri privitoare la dreptul de proprietate și alte drepturi reale		Referințe
1150 / 06/06/2023		
Act Normativ nr. 7, din 13/03/1996 emis de Parlamentul Romaniei;		
B1	Intabulare, drept de PROPRIETATE, dobandit prin Lege, cota actuala 1/1 1) NEIDENTIFICAT NEIDENTIFICAT	A1
Act Normativ nr. 7, din 13/03/1996 emis de Parlamentul Romaniei (Adeverinta nr. 2996/20.06.2023, emisa de Primaria Comunei Cornea);		
B2	Se noteaza posesia factica in favoarea lui 1) TELEAGA BAIN-STEFAN	A1

C. Partea III. SARCINI .

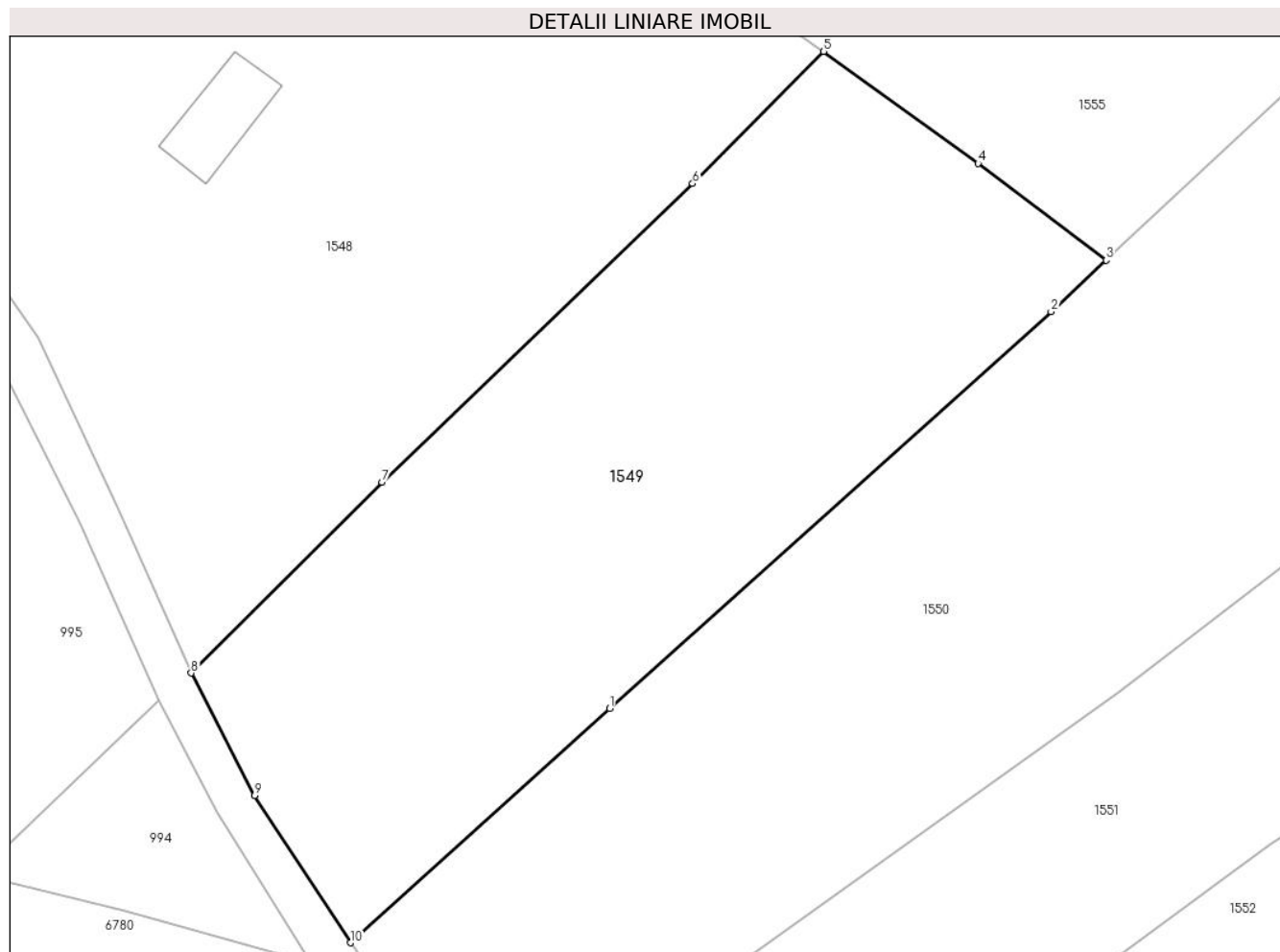
Inscrieri privind dezmembramintele dreptului de proprietate, drepturi reale de garanție și sarcini	Referințe
NU SUNT	

Anexa Nr. 1 La Partea I

Teren

Nr cadastral	Suprafața (mp)*	Observații / Referințe
	1.921	

* Suprafața este determinată în planul de proiecție Stereo 70.



Date referitoare la teren

Crt	Categorie folosință	Intravilan	Suprafața (mp)	Tarla	Parcelă	Nr. topo	Observații / Referințe
1	faneata	NU	1.921	-	-	-	Sub Dealu Truschiului, Nr. Cad. Partial 1355, din planul cadastral 1:2880, editia 1874 - Cuptoare

Lungime Segmente

1) Valorile lungimilor segmentelor sunt obținute din proiecție în plan.

Punct început	X / Y	Punct sfârșit	X / Y	Lungime segment (** (m)
1	287.093,762 395.302,031	2	287.128,418 395.333,134	46.567
2	287.128,418 395.333,134	3	287.132,738 395.337,17	5.912
3	287.132,738 395.337,17	4	287.122,675 395.344,761	12.605
4	287.122,675 395.344,761	5	287.110,567 395.353,535	14.953
5	287.110,567 395.353,535	6	287.100,275 395.343,178	14.601

Punct început	X / Y	Punct sfârșit	X / Y	Lungime segment (** (m)
6	287.100,275 395.343,178	7	287.075,882 395.319,778	33.801
7	287.075,882 395.319,778	8	287.060,914 395.304,806	21.171
8	287.060,914 395.304,806	9	287.065,902 395.295,202	10.822
9	287.065,902 395.295,202	10	287.073,407 395.283,654	13.773
10	287.073,407 395.283,654	1	287.093,762 395.302,031	27.423

** Lungimile segmentelor sunt determinate în planul de proiecție Stereo 70 și sunt rotunjite la 1 milimetru.

*** Distanța dintre puncte este formată din segmente cumulate ce sunt mai mici decât valoarea 1 milimetru.

**DATE DESPRE IMOBILUL NR. 1550**

Oficiul de Cadastru și Publicitate Imobiliară CARAS-SEVERIN
Biroul de Cadastru și Publicitate Imobiliară Caransebes

A. Partea I. Descrierea imobilului

TEREN Extravilan

Adresa: Jud. Caraș-Severin

Nr. Crt	Nr cadastral Nr. topografic	Suprafața* (mp)	Observații / Referințe
A1		2.748	Sector cadastral:36 Teren neimprijmit;

B. Partea II. Proprietari și acte

Inscrieri privitoare la dreptul de proprietate și alte drepturi reale		Referințe
1149 / 06/06/2023		
Act Normativ nr. 7, din 13/03/1996 emis de Parlamentul Romaniei;		
B1	Intabulare, drept de PROPRIETATE, dobandit prin Lege, cota actuala 1/1 1) NEIDENTIFICAT NEIDENTIFICAT	A1
Act Normativ nr. 7, din 13/03/1996 emis de Parlamentul Romaniei (Adeverinta nr. 2952/20.06.2023, emisa de Primaria Comunei Cornea);		
B2	Se noteaza posesia factica in favoarea lui 1) PINDEI MARIA	A1

C. Partea III. SARCINI .

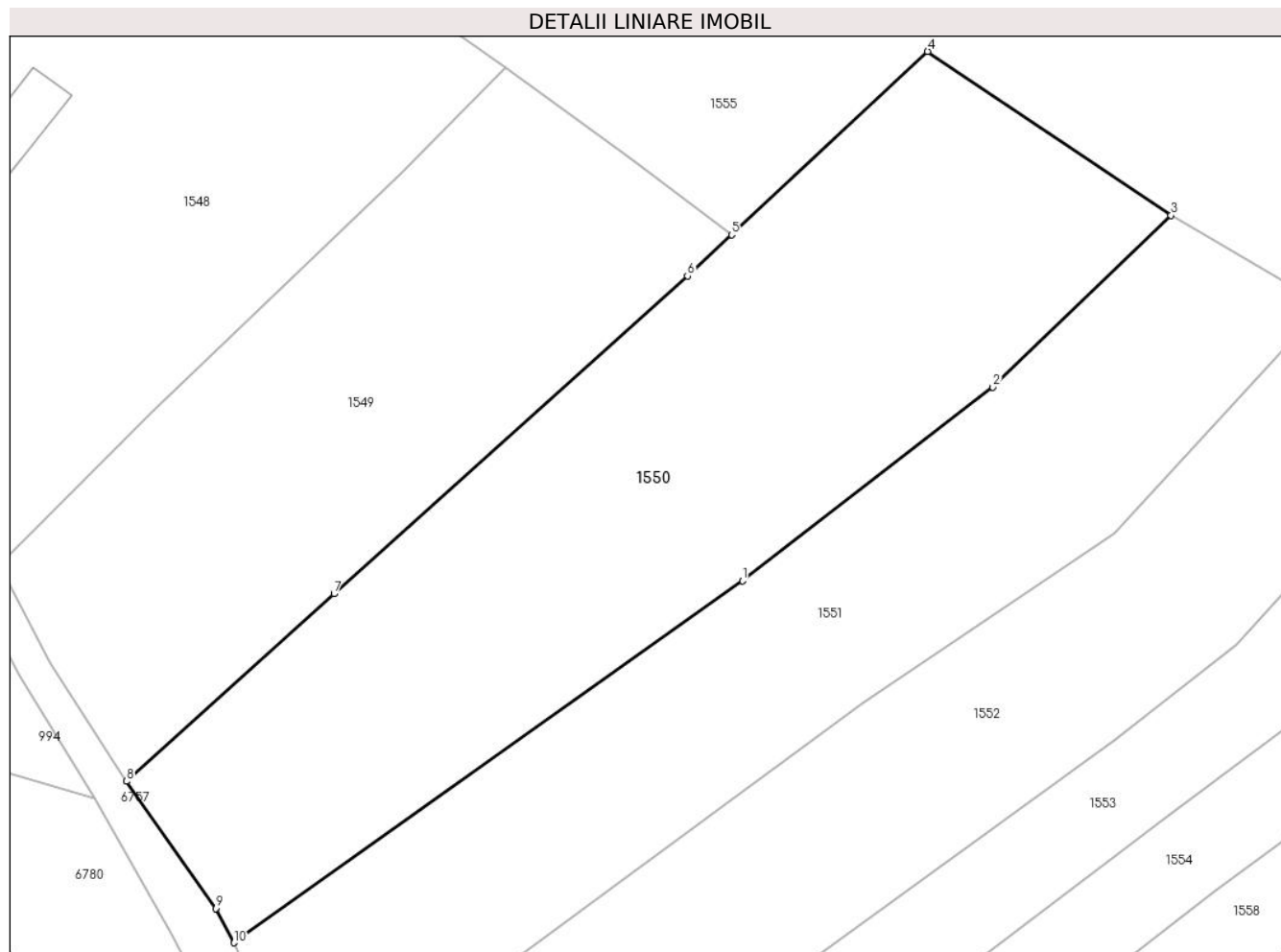
Inscrieri privind dezmembramintele dreptului de proprietate, drepturi reale de garanție și sarcini	Referințe
NU SUNT	

Anexa Nr. 1 La Partea I

Teren

Nr cadastral	Suprafața (mp)*	Observații / Referințe
	2.748	

* Suprafața este determinată în planul de proiecție Stereo 70.



Date referitoare la teren

Crt	Categorie folosință	Intravilan	Suprafața (mp)	Tarla	Parcelă	Nr. topo	Observații / Referințe
1	arabil	NU	2.748	-	-	-	Sub Dealu Truschiului, Nr. Cad. Partial 1355; Partial 1356, din planul cadastral 1:2880, editia 1874 - Cuptoare

Lungime Segmente

1) Valorile lungimilor segmentelor sunt obținute din proiecție în plan.

Punct început	X / Y	Punct sfârșit	X / Y	Lungime segment (** (m)
1	287.133,804 395.303,286	2	287.158,343 395.322,267	31.023
2	287.158,343 395.322,267	3	287.175,808 395.339,08	24.243
3	287.175,808 395.339,08	4	287.151,962 395.355,131	28.745
4	287.151,962 395.355,131	5	287.132,738 395.337,17	26.308

Punct început	X / Y	Punct sfârșit	X / Y	Lungime segment (** (m)
5	287.132,738 395.337,17	6	287.128,418 395.333,134	5.912
6	287.128,418 395.333,134	7	287.093,762 395.302,031	46.567
7	287.093,762 395.302,031	8	287.073,407 395.283,654	27.423
8	287.073,407 395.283,654	9	287.082,154 395.271,209	15.211
9	287.082,154 395.271,209	10	287.083,951 395.267,853	3.807
10	287.083,951 395.267,853	1	287.133,804 395.303,286	61.162

** Lungimile segmentelor sunt determinate în planul de proiecție Stereo 70 și sunt rotunjite la 1 milimetru.

*** Distanța dintre puncte este formată din segmente cumulate ce sunt mai mici decât valoarea 1 milimetru.

**DATE DESPRE IMOBILUL NR. 1551**

Oficiul de Cadastru și Publicitate Imobiliară CARAS-SEVERIN
Biroul de Cadastru și Publicitate Imobiliară Caransebes

A. Partea I. Descrierea imobilului

TEREN Extravilan

Adresa: Jud. Caraș-Severin

Nr. Crt	Nr cadastral Nr. topografic	Suprafața* (mp)	Observații / Referințe
A1	31125	2.106	Sector cadastral:36 Teren neimprijmit;

B. Partea II. Proprietari și acte

Inscrieri privitoare la dreptul de proprietate și alte drepturi reale		Referințe
10004 / 19/05/2020		
Act Normativ nr. 7, din 13/03/1996 emis de Parlamentul Romaniei;		
B1	Intabulare, drept de PROPRIETATE, dobandit prin Lege, cota actuala 1/1 1) NEIDENTIFICAT NEIDENTIFICAT	A1
Act Administrativ nr. 1379, din 06/05/2020 emis de Primaria Cornea (Act Notarial Nr. 905 din 10.05.2020, emis de NP Simescu Nicoleta Iconia; Act Administrativ Nr. 62 din 22.04.2020, emis de Primaria Cornea);		
B2	In baza art. 41, alin. (3) din Legea nr. 7/1996 republicata, se noteaza POSESIA asupra terenului de sub A1, in favoarea 1) POPOVICI ANA , si sotul 2) POPOVICI CORNEL <i>OBSERVATII: bun comun</i>	A1

C. Partea III. SARCINI .

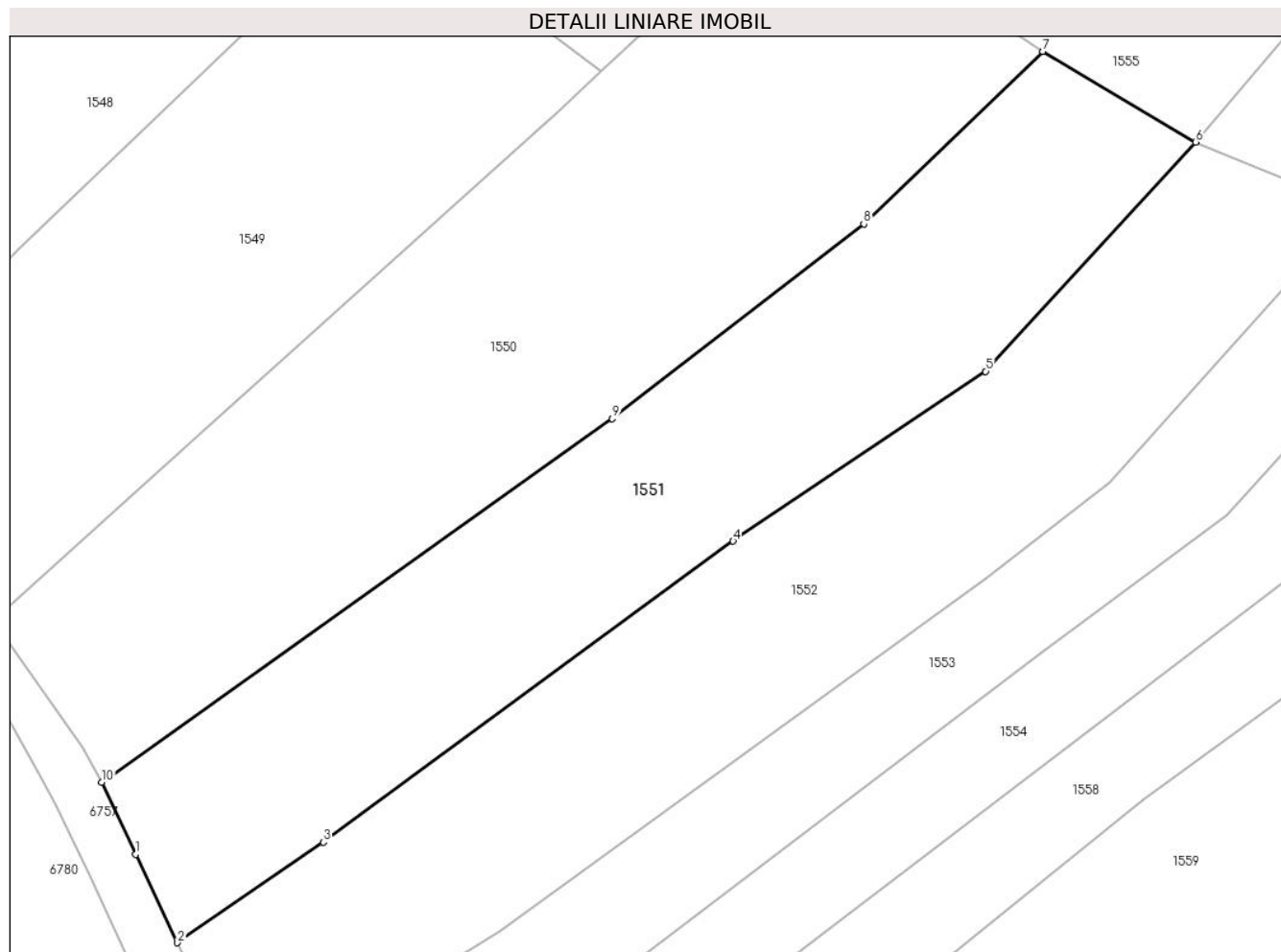
Inscrieri privind dezmembramintele dreptului de proprietate, drepturi reale de garanție și sarcini	Referințe
NU SUNT	

Anexa Nr. 1 La Partea I

Teren

Nr cadastral	Suprafața (mp)*	Observații / Referințe
31125	2.106	

* Suprafața este determinată în planul de proiecție Stereo 70.



Date referitoare la teren

Crt	Categorie folosință	Intravilan	Suprafața (mp)	Tarla	Parcelă	Nr. topo	Observații / Referințe
1	arabil	NU	1.662	-	-	-	Sub Dealu Truschiului, Nr. Cad. Partial 1355; Partial 1356, din planul cadastral 1:2880, editia 1874 - Cuptoare
2	faneata	NU	444	-	-	-	Sub Dealu Truschiului, Nr. Cad. Partial 1355; Partial 1356, din planul cadastral 1:2880, editia 1874 - Cuptoare

Lungime Segmente

1) Valorile lungimilor segmentelor sunt obținute din proiecție în plan.

Punct început	X / Y	Punct sfârșit	X / Y	Lungime segment (** (m)
1	287.087,287 395.260,807	2	287.091,364 395.252,193	9.53
2	287.091,364 395.252,193	3	287.105,601 395.261,992	17.283

Punct început	X / Y	Punct sfârșit	X / Y	Lungime segment (** (m)
3	287.105,601 395.261,992	4	287.145,59 395.291,342	49.604
4	287.145,59 395.291,342	5	287.170,223 395.307,897	29.679
5	287.170,223 395.307,897	6	287.190,746 395.330,25	30.345
6	287.190,746 395.330,25	7	287.175,808 395.339,08	17.353
7	287.175,808 395.339,08	8	287.158,343 395.322,267	24.243
8	287.158,343 395.322,267	9	287.133,804 395.303,286	31.023
9	287.133,804 395.303,286	10	287.083,951 395.267,853	61.162
10	287.083,951 395.267,853	1	287.087,287 395.260,807	7.795

** Lungimile segmentelor sunt determinate în planul de proiecție Stereo 70 și sunt rotunjite la 1 milimetru.

*** Distanța dintre puncte este formată din segmente cumulate ce sunt mai mici decât valoarea 1 milimetru.

**DATE DESPRE IMOBILUL NR. 1552**

Oficiul de Cadastru și Publicitate Imobiliară CARAS-SEVERIN
Biroul de Cadastru și Publicitate Imobiliară Caransebes

A. Partea I. Descrierea imobilului

TEREN Extravilan

Adresa: Jud. Caraș-Severin

Nr. Crt	Nr cadastral Nr. topografic	Suprafața* (mp)	Observații / Referințe
A1		2.205	Sector cadastral:36 Teren neimprijmit;

B. Partea II. Proprietari și acte

Inscrieri privitoare la dreptul de proprietate și alte drepturi reale	Referințe
1148 / 06/06/2023	
Act Normativ nr. 7, din 13/03/1996 emis de Parlamentul Romaniei;	
B1	A1
Intabulare, drept de PROPRIETATE, dobandit prin Lege, cota actuala 1/1 1) NEIDENTIFICAT NEIDENTIFICAT	
Act Normativ nr. 7, din 13/03/1996 emis de Parlamentul Romaniei (Adeverinta nr. 2942/20.06.2023, emisa de Primaria Comunei Cornea);	
B2	A1
Se noteaza posesia factica in favoarea lui 1) OLARIU IOAN	

C. Partea III. SARCINI .

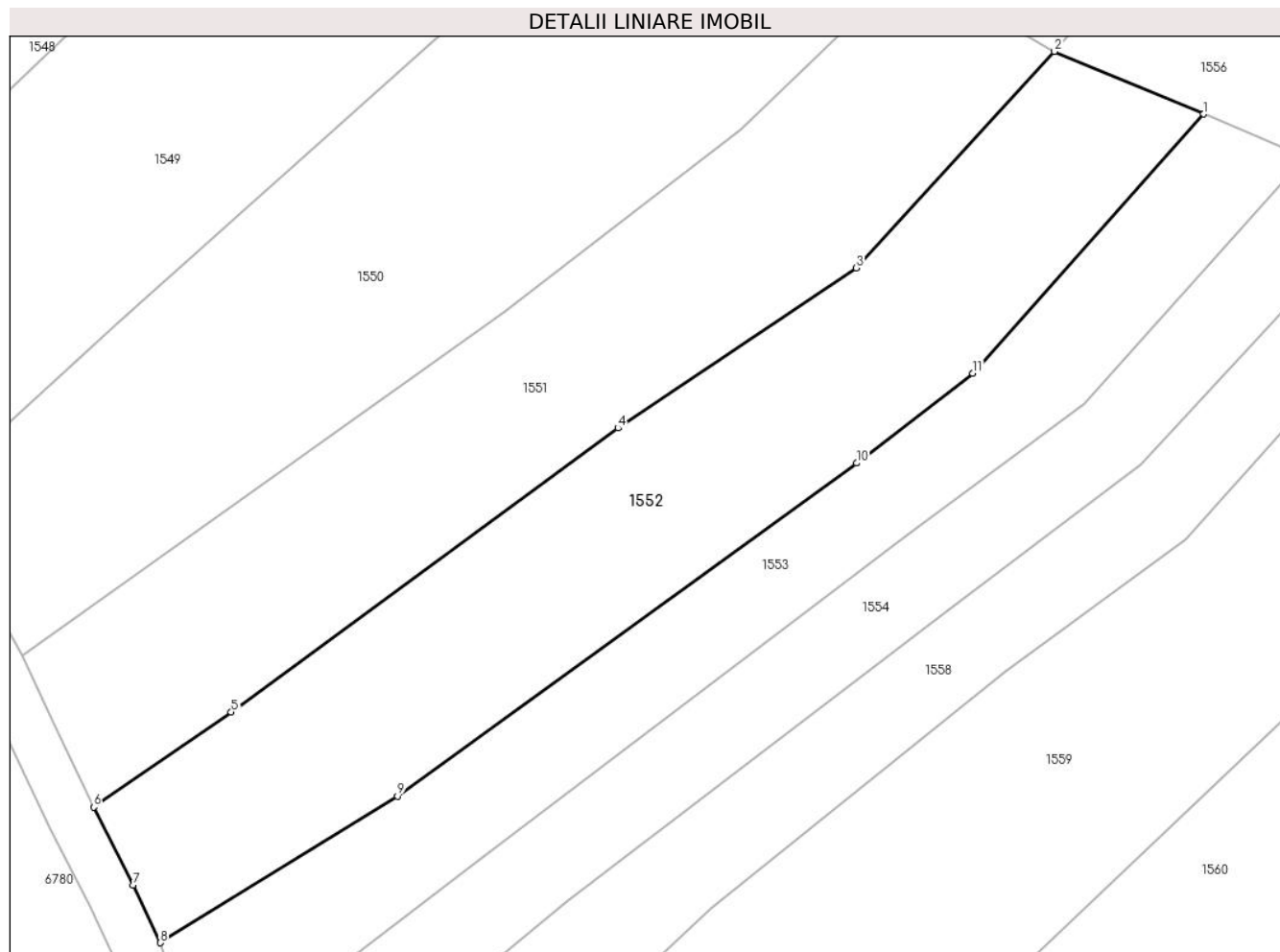
Inscrieri privind dezmembramintele dreptului de proprietate, drepturi reale de garanție și sarcini	Referințe
NU SUNT	

Anexa Nr. 1 La Partea I

Teren

Nr cadastral	Suprafața (mp)*	Observații / Referințe
	2.205	

* Suprafața este determinată în planul de proiecție Stereo 70.



Date referitoare la teren

Crt	Categorie folosință	Intravilan	Suprafața (mp)	Tarla	Parcelă	Nr. topo	Observații / Referințe
1	faneata	NU	2.205	-	-	-	Sub Dealu Truschiului, Nr. Cad. Partial 1355; Partial 1356, din planul cadastral 1:2880, editia 1874 - Cuptoare

Lungime Segmente

1) Valorile lungimilor segmentelor sunt obținute din proiecție în plan.

Punct început	X / Y	Punct sfârșit	X / Y	Lungime segment (** (m)
1	287.206,18 395.323,774	2	287.190,746 395.330,25	16.737
2	287.190,746 395.330,25	3	287.170,223 395.307,897	30.345
3	287.170,223 395.307,897	4	287.145,59 395.291,342	29.679
4	287.145,59 395.291,342	5	287.105,601 395.261,992	49.604

Punct început	X / Y	Punct sfârșit	X / Y	Lungime segment (** (m)
5	287.105,601 395.261,992	6	287.091,364 395.252,193	17.283
6	287.091,364 395.252,193	7	287.095,433 395.244,142	9.021
7	287.095,433 395.244,142	8	287.098,244 395.238,179	6.593
8	287.098,244 395.238,179	9	287.122,788 395.253,325	28.841
9	287.122,788 395.253,325	10	287.170,262 395.287,732	58.63
10	287.170,262 395.287,732	11	287.182,283 395.297,01	15.186
11	287.182,283 395.297,01	1	287.206,18 395.323,774	35.879

** Lungimile segmentelor sunt determinate în planul de proiecție Stereo 70 și sunt rotunjite la 1 milimetru.

*** Distanța dintre puncte este formată din segmente cumulate ce sunt mai mici decât valoarea 1 milimetru.

**DATE DESPRE IMOBILUL NR. 1553**

Oficiul de Cadastru și Publicitate Imobiliară CARAS-SEVERIN
Biroul de Cadastru și Publicitate Imobiliară Caransebes

A. Partea I. Descrierea imobilului

TEREN Extravilan

Adresa: Jud. Caraș-Severin

Nr. Crt	Nr cadastral Nr. topografic	Suprafața* (mp)	Observații / Referințe
A1		1.486	Sector cadastral:36 Teren neimprijmit;

B. Partea II. Proprietari și acte

Inscrieri privitoare la dreptul de proprietate și alte drepturi reale		Referințe
1147 / 06/06/2023		
Act Normativ nr. 7, din 13/03/1996 emis de Parlamentul Romaniei;		
B1	Intabulare, drept de PROPRIETATE, dobandit prin Lege, cota actuala 1/1 1) NEIDENTIFICAT NEIDENTIFICAT	A1
Act Normativ nr. 7, din 13/03/1996 emis de Parlamentul Romaniei (Adeverinta nr. 2963/20.06.2023, emisa de Primaria Comunei Cornea);		
B2	Se noteaza posesia factica in favoarea lui 1) STOLOJESCU MIHAIL	A1

C. Partea III. SARCINI .

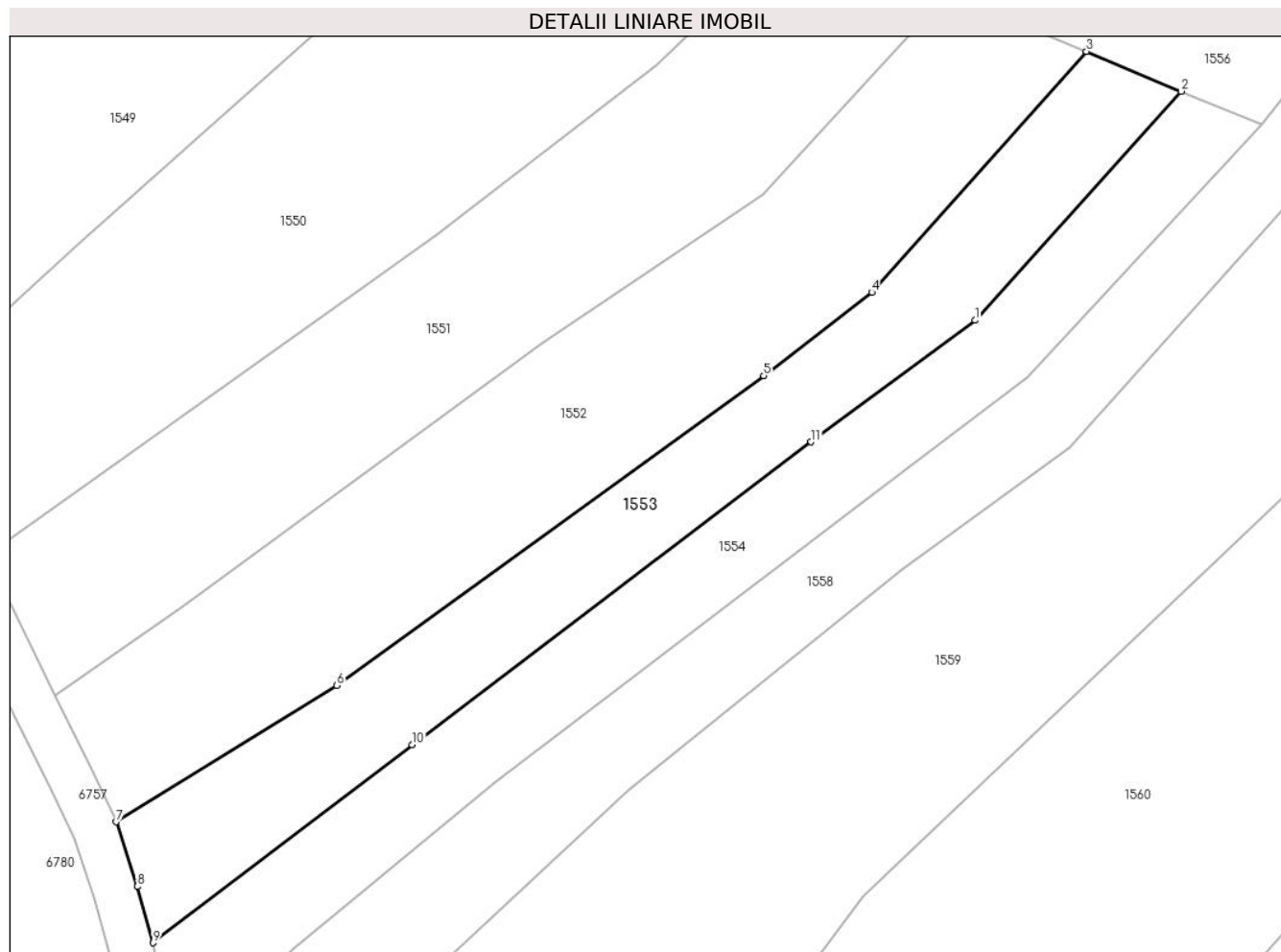
Inscrieri privind dezmembramintele dreptului de proprietate, drepturi reale de garanție și sarcini	Referințe
NU SUNT	

Anexa Nr. 1 La Partea I

Teren

Nr cadastral	Suprafața (mp)*	Observații / Referințe
	1.486	

* Suprafața este determinată în planul de proiecție Stereo 70.



Date referitoare la teren

Crt	Categorie folosință	Intravilan	Suprafața (mp)	Tarla	Parcelă	Nr. topo	Observații / Referințe
1	faneata	NU	1.486	-	-	-	Sub Dealu Truschiului, Nr. Cad. Partial 1395, din planul cadastral 1:2880, editia 1874 - Cuptoare

Lungime Segmente

1) Valorile lungimilor segmentelor sunt obținute din proiecție în plan.

Punct început	X / Y	Punct sfârșit	X / Y	Lungime segment (** (m)
1	287.193,778 395.293,894	2	287.216,71 395.319,356	34.266
2	287.216,71 395.319,356	3	287.206,18 395.323,774	11.42
3	287.206,18 395.323,774	4	287.182,283 395.297,01	35.879
4	287.182,283 395.297,01	5	287.170,262 395.287,732	15.186
5	287.170,262 395.287,732	6	287.122,788 395.253,325	58.63

Punct început	X / Y	Punct sfârșit	X / Y	Lungime segment (** (m)
6	287.122,788 395.253,325	7	287.098,244 395.238,179	28.841
7	287.098,244 395.238,179	8	287.100,586 395.230,993	7.558
8	287.100,586 395.230,993	9	287.102,339 395.224,738	6.496
9	287.102,339 395.224,738	10	287.131,177 395.246,732	36.269
10	287.131,177 395.246,732	11	287.175,549 395.280,385	55.69
11	287.175,549 395.280,385	1	287.193,778 395.293,894	22.689

** Lungimile segmentelor sunt determinate în planul de proiecție Stereo 70 și sunt rotunjite la 1 milimetru.

*** Distanța dintre puncte este formată din segmente cumulate ce sunt mai mici decât valoarea 1 milimetru.

**DATE DESPRE IMOBILUL NR. 1554**

Oficiul de Cadastru și Publicitate Imobiliară CARAS-SEVERIN
Biroul de Cadastru și Publicitate Imobiliară Caransebes

A. Partea I. Descrierea imobilului

TEREN Extravilan

Adresa: Jud. Caraș-Severin

Nr. Crt	Nr cadastral Nr. topografic	Suprafața* (mp)	Observații / Referințe
A1		1.405	Sector cadastral:36 Teren neimprijmit;

B. Partea II. Proprietari și acte

Inscrieri privitoare la dreptul de proprietate și alte drepturi reale		Referințe
1146 / 06/06/2023		
Act Normativ nr. 7, din 13/03/1996 emis de Parlamentul Romaniei;		
B1	Intabulare, drept de PROPRIETATE, dobandit prin Lege, cota actuala 1/1 1) NEIDENTIFICAT NEIDENTIFICAT	A1
Act Normativ nr. 7, din 13/03/1996 emis de Parlamentul Romaniei (Adeverinta nr. 2959/20.06.2023, emisa de Primaria Comunei Cornea);		
B2	Se noteaza posesia factica in favoarea lui 1) STOLOJESCU LENUTA	A1

C. Partea III. SARCINI .

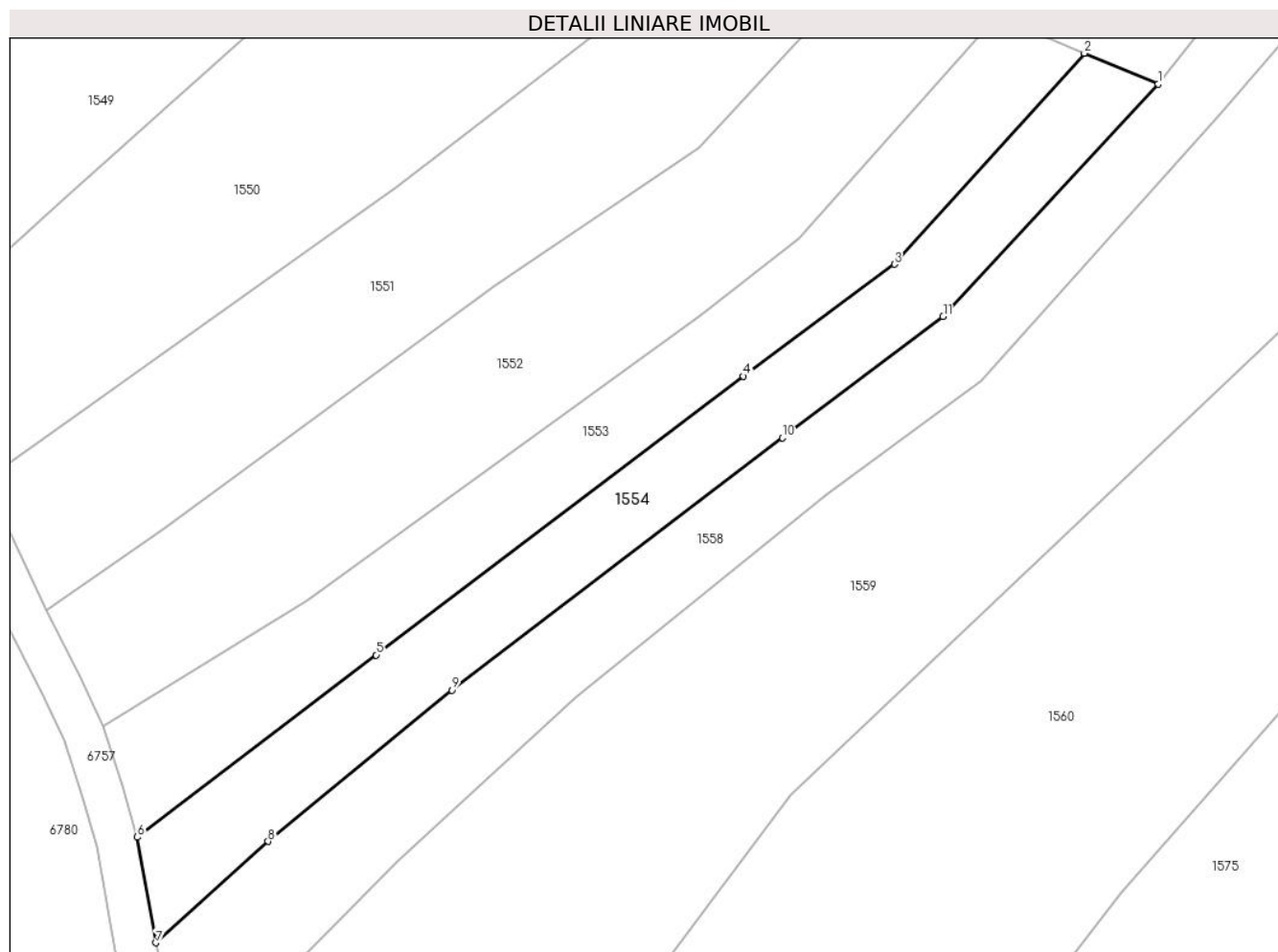
Inscrieri privind dezmembramintele dreptului de proprietate, drepturi reale de garanție și sarcini	Referințe
NU SUNT	

Anexa Nr. 1 La Partea I

Teren

Nr cadastral	Suprafața (mp)*	Observații / Referințe
	1.405	

* Suprafața este determinată în planul de proiecție Stereo 70.



Date referitoare la teren

Crt	Categorie folosință	Intravilan	Suprafața (mp)	Tarla	Parcelă	Nr. topo	Observații / Referințe
1	faneata	NU	1.405	-	-	-	Sub Dealu Truschiului, Nr. Cad. Partial 1395, din planul cadastral 1:2880, editia 1874 - Cuptoare

Lungime Segmente

1) Valorile lungimilor segmentelor sunt obținute din proiecție în plan.

Punct început	X / Y	Punct sfârșit	X / Y	Lungime segment (** (m)
1	287.225,615 395.315,619	2	287.216,71 395.319,356	9.657
2	287.216,71 395.319,356	3	287.193,778 395.293,894	34.266
3	287.193,778 395.293,894	4	287.175,549 395.280,385	22.689
4	287.175,549 395.280,385	5	287.131,177 395.246,732	55.69
5	287.131,177 395.246,732	6	287.102,339 395.224,738	36.269

Punct început	X / Y	Punct sfârșit	X / Y	Lungime segment (** (m)
6	287.102,339 395.224,738	7	287.104,581 395.212,008	12.926
7	287.104,581 395.212,008	8	287.118,129 395.224,228	18.245
8	287.118,129 395.224,228	9	287.140,322 395.242,487	28.739
9	287.140,322 395.242,487	10	287.180,265 395.272,931	50.222
10	287.180,265 395.272,931	11	287.199,663 395.287,586	24.312
11	287.199,663 395.287,586	1	287.225,615 395.315,619	38.201

** Lungimile segmentelor sunt determinate în planul de proiecție Stereo 70 și sunt rotunjite la 1 milimetru.

*** Distanța dintre puncte este formată din segmente cumulate ce sunt mai mici decât valoarea 1 milimetru.

**DATE DESPRE IMOBILUL NR. 1555**

Oficiul de Cadastru și Publicitate Imobiliară CARAS-SEVERIN
Biroul de Cadastru și Publicitate Imobiliară Caransebes

A. Partea I. Descrierea imobilului

TEREN Extravilan

Adresa: Jud. Caraș-Severin, Extravilan Cuptoare

Nr. Crt	Nr cadastral Nr. topografic	Suprafața* (mp)	Observații / Referințe
A1	31181	11.844	Sector cadastral:36 Teren neimprejmuit;

B. Partea II. Proprietari și acte

Inscrieri privitoare la dreptul de proprietate și alte drepturi reale		Referințe
18828 / 12/08/2020		
Act Normativ nr. 7, din 13/03/1996 emis de Parlamentul Romaniei;		
B1	Intabulare, drept de PROPRIETATE, dobandit prin Lege, cota actuala 1/1 1) NEIDENTIFICAT NEIDENTIFICAT	A1
18828 / 13/08/2020		
Act Notarial nr. 1702, din 11/08/2020 emis de NP Simescu Nicoleta Iconia (Act Administrativ Nr. 1885 din 11.08.2020, emis de Primaria Comunei Cornea; Act Administrativ Nr. 190 din 13.08.2020, emis de Primaria Comunei Cornea);		
B2	In baza art.41 alin (8) din Lg.7/1996, republicata, se noteaza posesia in favoarea 1) STOLOJESCU ROMAN, si sotia 2) STOLOJESCU MARIA, nascuta Balan	A1

C. Partea III. SARCINI .

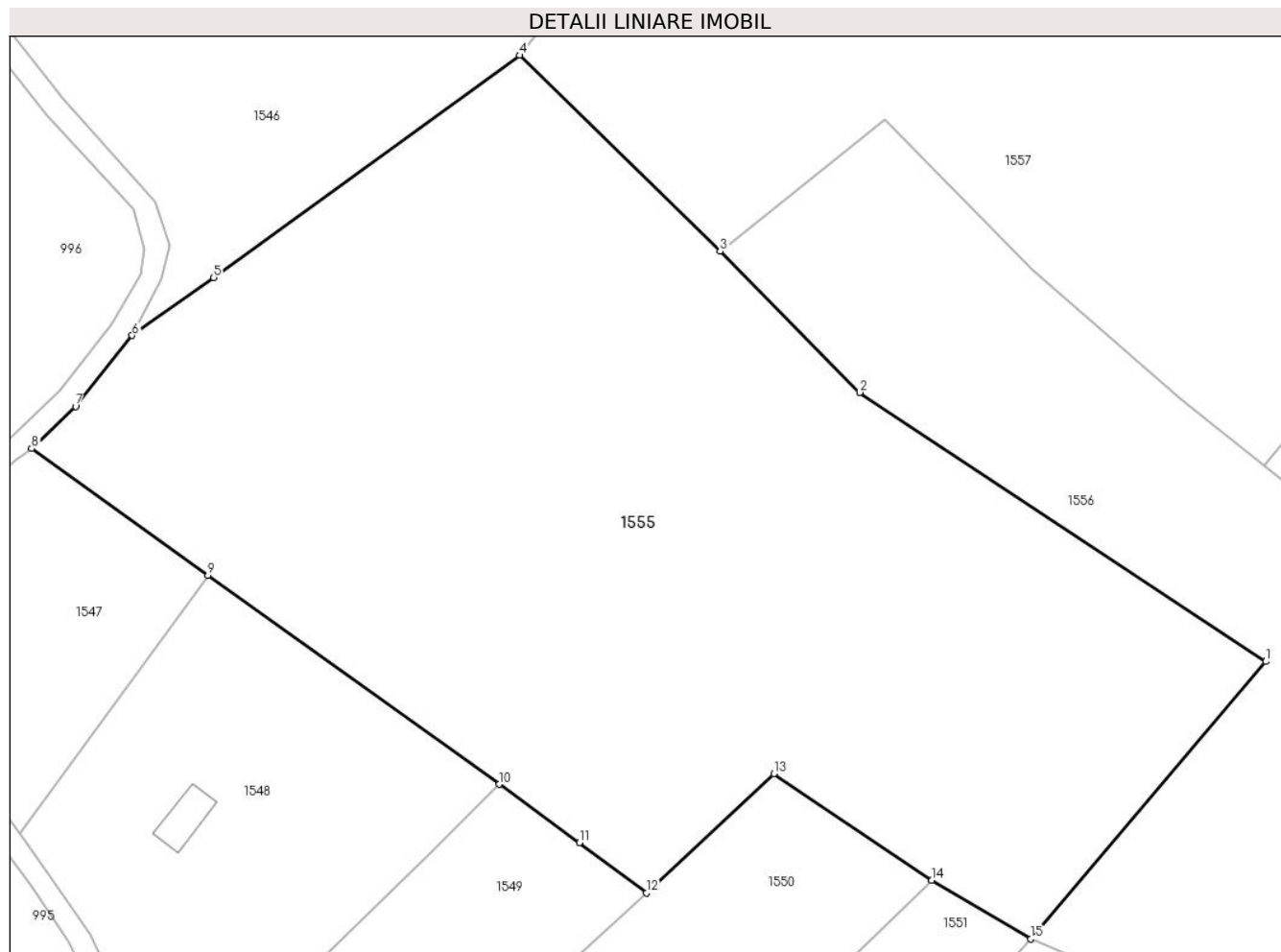
Inscrieri privind dezmembramintele dreptului de proprietate, drepturi reale de garanție și sarcini	Referințe
NU SUNT	

Anexa Nr. 1 La Partea I

Teren

Nr cadastral	Suprafața (mp)*	Observații / Referințe
31181	11.844	

* Suprafața este determinată în planul de proiecție Stereo 70.



Date referitoare la teren

Crt	Categorie folosință	Intravilan	Suprafața (mp)	Tarla	Parcelă	Nr. topo	Observații / Referințe
1	faneata	NU	11.844	-	-	-	Sub Dealu Truschiului, Nr. Cad. Partial 1357, din planul cadastral 1:2880, editia 1874 - Cuptoare

Lungime Segmente

1) Valorile lungimilor segmentelor sunt obținute din proiecție în plan.

Punct început	X / Y	Punct sfârșit	X / Y	Lungime segment (** (m)
1	287.226,17 395.372,045	2	287.164,919 395.412,576	73.447
2	287.164,919 395.412,576	3	287.143,853 395.433,845	29.935
3	287.143,853 395.433,845	4	287.113,614 395.463,376	42.267
4	287.113,614 395.463,376	5	287.067,481 395.429,893	57.003
5	287.067,481 395.429,893	6	287.055,189 395.421,174	15.071

Punct început	X / Y	Punct sfârșit	X / Y	Lungime segment (** (m)
6	287.055,189 395.421,174	7	287.046,637 395.410,481	13.693
7	287.046,637 395.410,481	8	287.040,026 395.404,108	9.182
8	287.040,026 395.404,108	9	287.066,629 395.385,01	32.749
9	287.066,629 395.385,01	10	287.110,567 395.353,535	54.048
10	287.110,567 395.353,535	11	287.122,675 395.344,761	14.953
11	287.122,675 395.344,761	12	287.132,738 395.337,17	12.605
12	287.132,738 395.337,17	13	287.151,962 395.355,131	26.308
13	287.151,962 395.355,131	14	287.175,808 395.339,08	28.745
14	287.175,808 395.339,08	15	287.190,746 395.330,25	17.353
15	287.190,746 395.330,25	1	287.226,17 395.372,045	54.788

** Lungimile segmentelor sunt determinate în planul de proiecție Stereo 70 și sunt rotunjite la 1 milimetru.

*** Distanța dintre puncte este formată din segmente cumulate ce sunt mai mici decât valoarea 1 milimetru.

**DATE DESPRE IMOBILUL NR. 1556**

Oficiul de Cadastru și Publicitate Imobiliară CARAS-SEVERIN
Biroul de Cadastru și Publicitate Imobiliară Caransebes

A. Partea I. Descrierea imobilului

TEREN Extravilan

Adresa: Jud. Caraș-Severin

Nr. Crt	Nr cadastral Nr. topografic	Suprafața* (mp)	Observații / Referințe
A1		5.331	Sector cadastral:36 Teren neimprijmit;

B. Partea II. Proprietari și acte

Inscrieri privitoare la dreptul de proprietate și alte drepturi reale	Referințe
1153 / 06/06/2023	
Act Normativ nr. 7, din 13/03/1996 emis de Parlamentul Romaniei;	
B1	A1
Intabulare, drept de PROPRIETATE, dobandit prin Lege, cota actuala 1/1 1) NEIDENTIFICAT NEIDENTIFICAT	
Act Normativ nr. 7, din 13/03/1996 emis de Parlamentul Romaniei (Adeverinta nr. 2973/20.06.2023, emisa de Primaria Comunei Cornea);	
B2	A1
Se noteaza posesia factica in favoarea lui 1) TELEAGA BAIN-STEFAN	

C. Partea III. SARCINI .

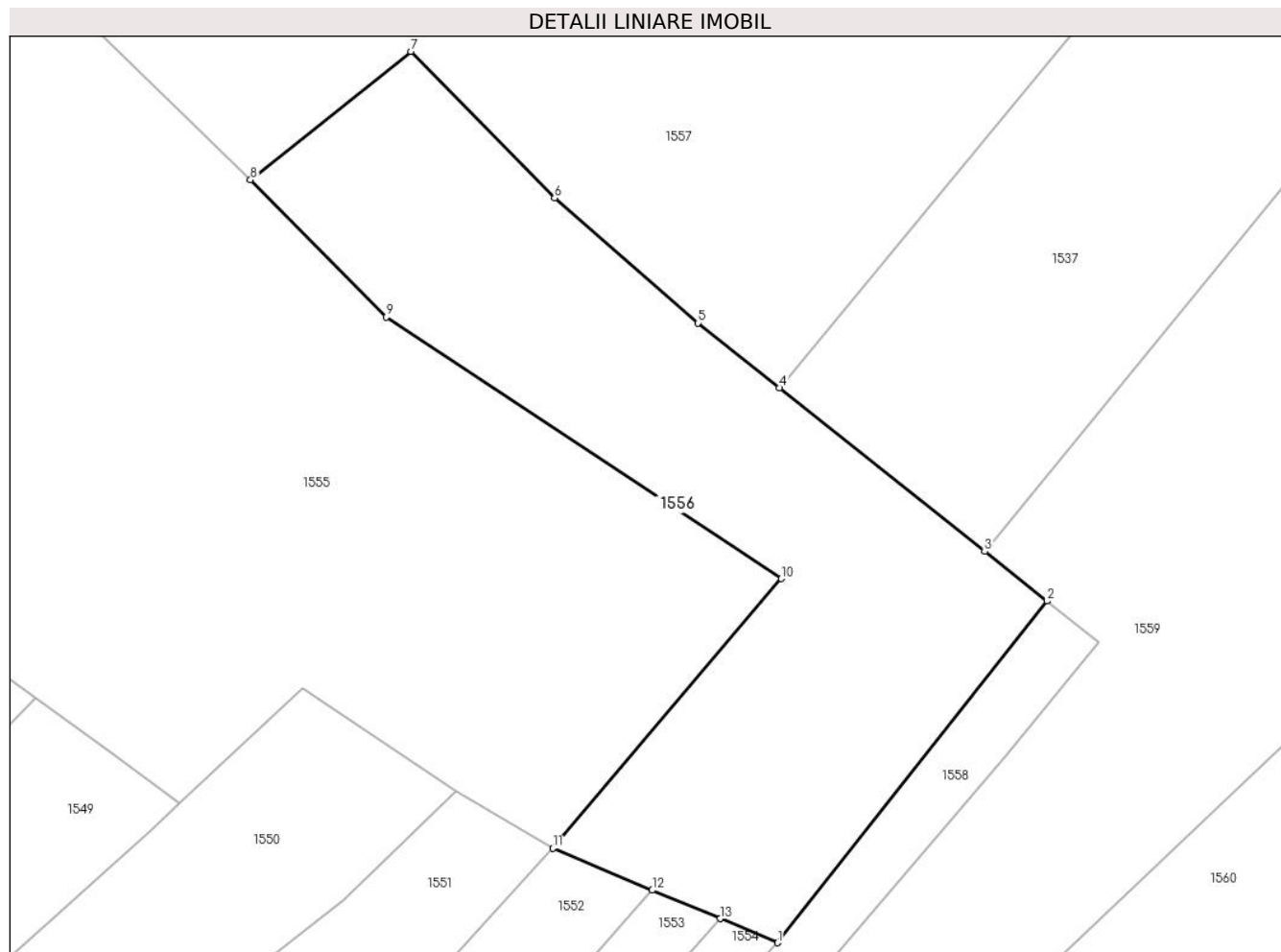
Inscrieri privind dezmembramintele dreptului de proprietate, drepturi reale de garanție și sarcini	Referințe
NU SUNT	

Anexa Nr. 1 La Partea I

Teren

Nr cadastral	Suprafața (mp)*	Observații / Referințe
	5.331	

* Suprafața este determinată în planul de proiecție Stereo 70.



Date referitoare la teren

Crt	Categorie folosință	Intra vilan	Suprafața (mp)	Tarla	Parcelă	Nr. topo	Observații / Referințe
1	faneata	NU	5.331	-	-	-	Sub Dealu Truschiului, Nr. Cad. Partial 1356; Partial 1358, din planul cadastral 1:2880, editia 1874 - Cuptoare

Lungime Segmente

1) Valorile lungimilor segmentelor sunt obținute din proiecție în plan.

Punct început	X / Y	Punct sfârșit	X / Y	Lungime segment (** (m)
1	287.225,615 395.315,619	2	287.267,388 395.368,57	67.444
2	287.267,388 395.368,57	3	287.257,741 395.376,248	12.33
3	287.257,741 395.376,248	4	287.225,895 395.401,596	40.702
4	287.225,895 395.401,596	5	287.213,279 395.411,638	16.124

Punct început	X / Y	Punct sfârșit	X / Y	Lungime segment (** (m)
5	287.213,279 395.411,638	6	287.191,023 395.431,022	29.514
6	287.191,023 395.431,022	7	287.168,729 395.453,73	31.822
7	287.168,729 395.453,73	8	287.143,853 395.433,845	31.846
8	287.143,853 395.433,845	9	287.164,919 395.412,576	29.935
9	287.164,919 395.412,576	10	287.226,17 395.372,045	73.447
10	287.226,17 395.372,045	11	287.190,746 395.330,25	54.788
11	287.190,746 395.330,25	12	287.206,18 395.323,774	16.737
12	287.206,18 395.323,774	13	287.216,71 395.319,356	11.42
13	287.216,71 395.319,356	1	287.225,615 395.315,619	9.657

** Lungimile segmentelor sunt determinate în planul de proiecție Stereo 70 și sunt rotunjite la 1 milimetru.

*** Distanța dintre puncte este formată din segmente cumulate ce sunt mai mici decât valoarea 1 milimetru.

**DATE DESPRE IMOBILUL NR. 1557**

Oficiul de Cadastru și Publicitate Imobiliară CARAS-SEVERIN
Biroul de Cadastru și Publicitate Imobiliară Caransebes

A. Partea I. Descrierea imobilului

TEREN Extravilan

Adresa: Jud. Caraș-Severin

Nr. Crt	Nr cadastral Nr. topografic	Suprafața* (mp)	Observații / Referințe
A1		9.770	Sector cadastral:36 Teren neimprejmuit;

B. Partea II. Proprietari și acte

Inscrieri privitoare la dreptul de proprietate și alte drepturi reale		Referințe
1155 / 06/06/2023		
Act Normativ nr. 7, din 13/03/1996 emis de Parlamentul Romaniei (Art.13, Al.15);		
B1	Intabulare, drept de PROPRIETATE, dobandit prin Lege, cota actuala 1/1 1) COMUNA CORNEA, CIF:3227734, Proprietar Neidentificat	A1

C. Partea III. SARCINI .

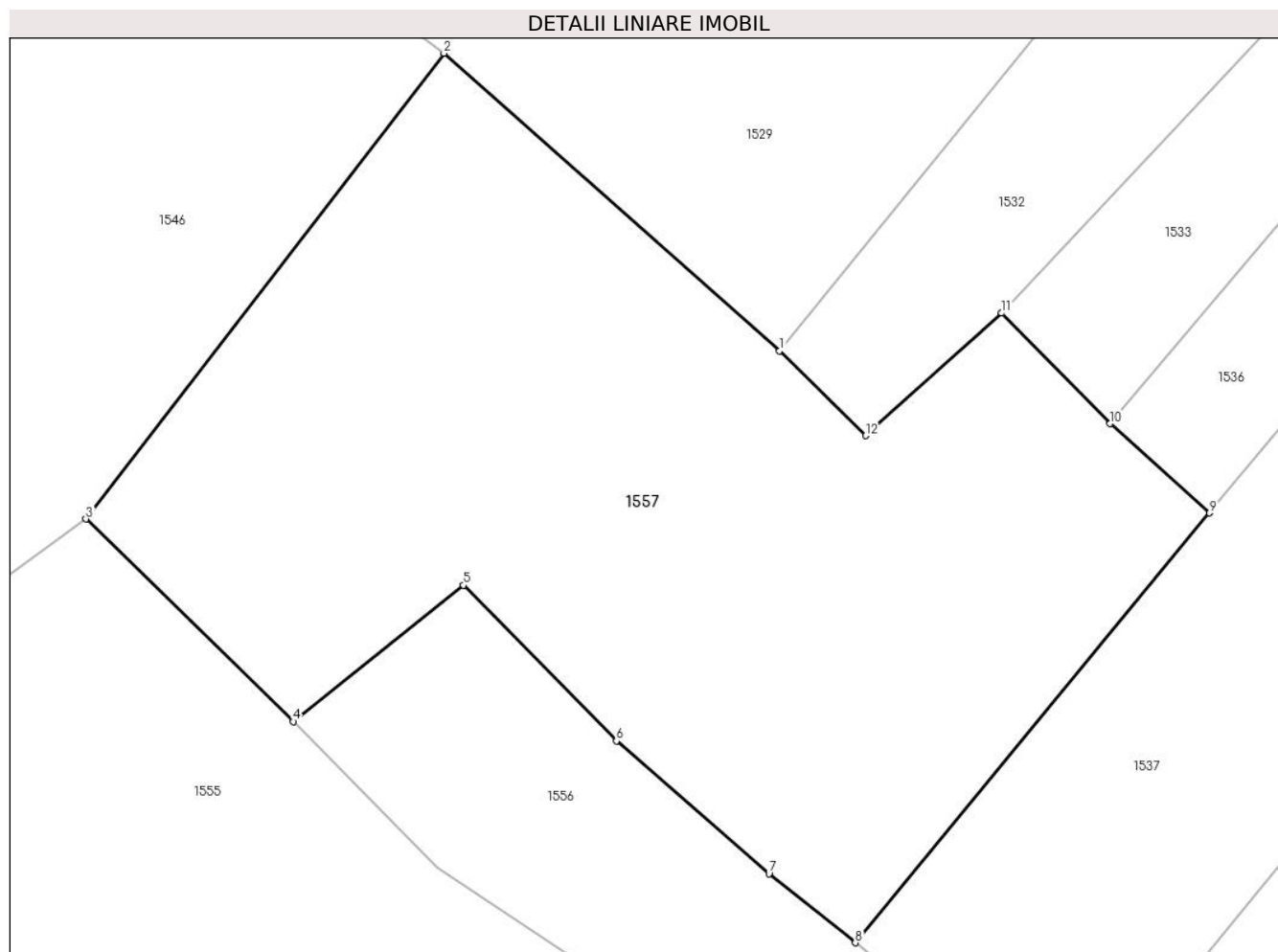
Inscrieri privind dezmembramintele dreptului de proprietate, drepturi reale de garanție și sarcini	Referințe
NU SUNT	

Anexa Nr. 1 La Partea I

Teren

Nr cadastral	Suprafața (mp)*	Observații / Referințe
	9.770	

* Suprafața este determinată în planul de proiecție Stereo 70.



Date referitoare la teren

Crt	Categorie folosință	Intravilan	Suprafața (mp)	Tarla	Parcelă	Nr. topo	Observații / Referințe
1	faneata	NU	9.770	-	-	-	Sub Dealu Truschiului, Nr. Cad. Partial 1358, din planul cadastral 1:2880, editia 1874 - Cuptoare

Lungime Segmente

1) Valorile lungimilor segmentelor sunt obținute din proiecție în plan.

Punct început	X / Y	Punct sfârșit	X / Y	Lungime segment (** (m)
1	287.214,846 395.487,911	2	287.165,843 395.531,304	65.454
2	287.165,843 395.531,304	3	287.113,614 395.463,376	85.685
3	287.113,614 395.463,376	4	287.143,853 395.433,845	42.267
4	287.143,853 395.433,845	5	287.168,729 395.453,73	31.846
5	287.168,729 395.453,73	6	287.191,023 395.431,022	31.822

Punct început	X / Y	Punct sfârșit	X / Y	Lungime segment (** (m)
6	287.191,023 395.431,022	7	287.213,279 395.411,638	29.514
7	287.213,279 395.411,638	8	287.225,895 395.401,596	16.124
8	287.225,895 395.401,596	9	287.277,55 395.464,256	81.207
9	287.277,55 395.464,256	10	287.263,08 395.477,305	19.485
10	287.263,08 395.477,305	11	287.247,232 395.493,414	22.598
11	287.247,232 395.493,414	12	287.227,392 395.475,52	26.717
12	287.227,392 395.475,52	1	287.214,846 395.487,911	17.633

** Lungimile segmentelor sunt determinate în planul de proiecție Stereo 70 și sunt rotunjite la 1 milimetru.

*** Distanța dintre puncte este formată din segmente cumulate ce sunt mai mici decât valoarea 1 milimetru.

**DATE DESPRE IMOBILUL NR. 1558**

Oficiul de Cadastru și Publicitate Imobiliară CARAS-SEVERIN
Biroul de Cadastru și Publicitate Imobiliară Caransebes

A. Partea I. Descrierea imobilului

TEREN Extravilan

Adresa: Jud. Caraș-Severin

Nr. Crt	Nr cadastral Nr. topografic	Suprafața* (mp)	Observații / Referințe
A1		2.256	Sector cadastral:36 Teren neimprijmit;

B. Partea II. Proprietari și acte

Inscrieri privitoare la dreptul de proprietate și alte drepturi reale		Referințe
1145 / 06/06/2023		
Act Normativ nr. 7, din 13/03/1996 emis de Parlamentul Romaniei;		
B1	Intabulare, drept de PROPRIETATE, dobandit prin Lege, cota actuala 1/1 1) NEIDENTIFICAT NEIDENTIFICAT	A1
Act Normativ nr. 7, din 13/03/1996 emis de Parlamentul Romaniei (Adeverinta nr. 2927/20.06.2023, emisa de Primaria Comunei Cornea);		
B2	Se noteaza posesia factica in favoarea lui 1) JURCHESCU PETRU	A1

C. Partea III. SARCINI .

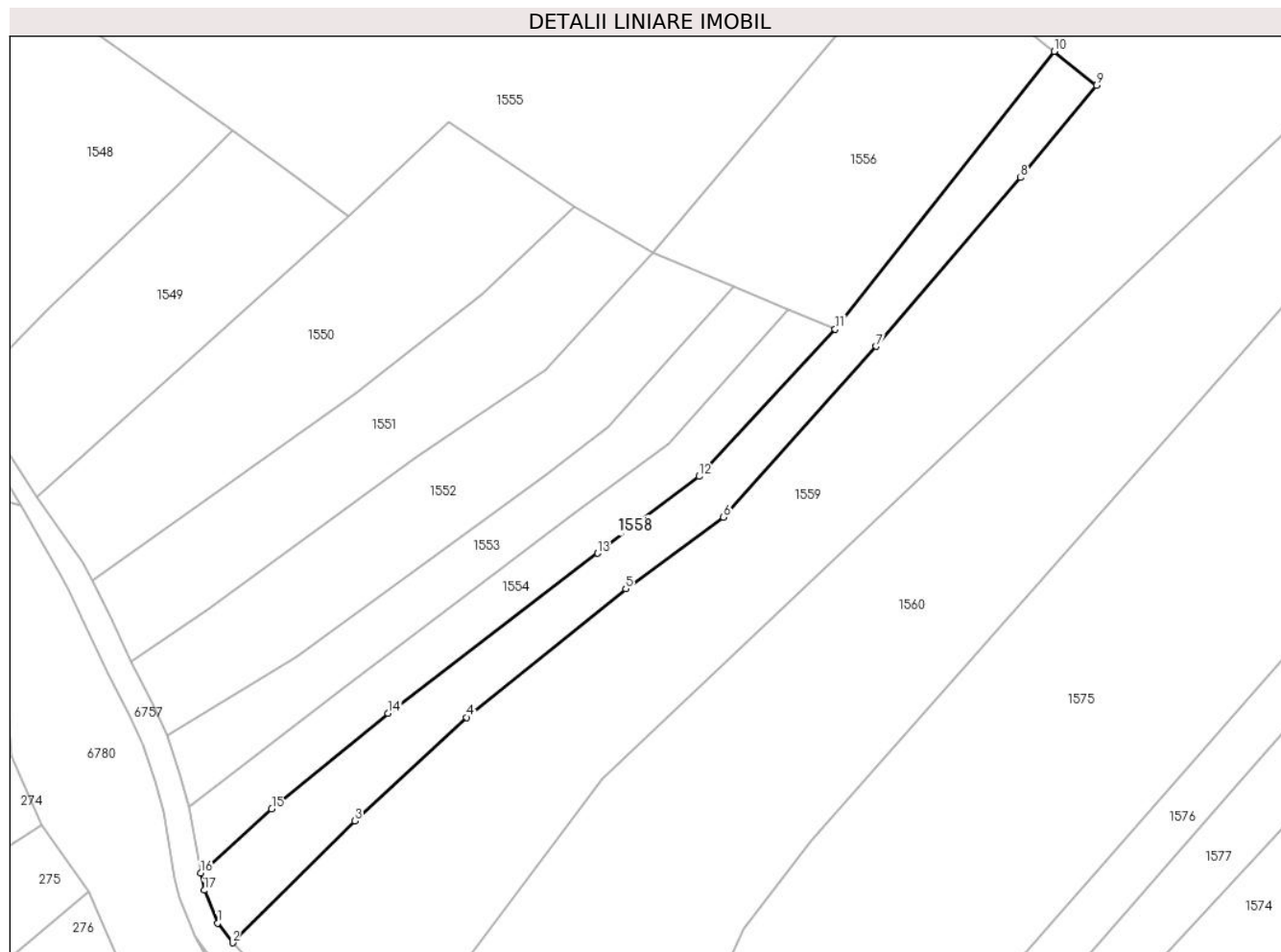
Inscrieri privind dezmembramintele dreptului de proprietate, drepturi reale de garanție și sarcini	Referințe
NU SUNT	

Anexa Nr. 1 La Partea I

Teren

Nr cadastral	Suprafața (mp)*	Observații / Referințe
	2.256	

* Suprafața este determinată în planul de proiecție Stereo 70.



Date referitoare la teren

Crt	Categorie folosință	Intravilan	Suprafața (mp)	Tarla	Parcelă	Nr. topo	Observații / Referințe
1	faneata	NU	2.256	-	-	-	Sub Dealu Truschiului, Nr. Cad. Partial 1395, din planul cadastral 1:2880, editia 1874 - Cuptoare

Lungime Segmente

1) Valorile lungimilor segmentelor sunt obținute din proiecție în plan.

Punct început	X / Y	Punct sfârșit	X / Y	Lungime segment (** (m)
1	287.107,763 395.202,444	2	287.110,64 395.198,725	4.702
2	287.110,64 395.198,725	3	287.133,962 395.221,963	32.923
3	287.133,962 395.221,963	4	287.155,258 395.241,682	29.023
4	287.155,258 395.241,682	5	287.185,666 395.266,175	39.046
5	287.185,666 395.266,175	6	287.204,29 395.279,802	23.078

Punct început	X / Y	Punct sfârșit	X / Y	Lungime segment (** (m)
6	287.204,29 395.279,802	7	287.233,394 395.312,355	43.666
7	287.233,394 395.312,355	8	287.260,991 395.344,514	42.377
8	287.260,991 395.344,514	9	287.275,491 395.362,12	22.808
9	287.275,491 395.362,12	10	287.267,388 395.368,57	10.357
10	287.267,388 395.368,57	11	287.225,615 395.315,619	67.444
11	287.225,615 395.315,619	12	287.199,663 395.287,586	38.201
12	287.199,663 395.287,586	13	287.180,265 395.272,931	24.312
13	287.180,265 395.272,931	14	287.140,322 395.242,487	50.222
14	287.140,322 395.242,487	15	287.118,129 395.224,228	28.739
15	287.118,129 395.224,228	16	287.104,581 395.212,008	18.245
16	287.104,581 395.212,008	17	287.105,229 395.208,727	3.345
17	287.105,229 395.208,727	1	287.107,763 395.202,444	6.774

** Lungimile segmentelor sunt determinate în planul de proiecție Stereo 70 și sunt rotunjite la 1 milimetru.

*** Distanța dintre puncte este formată din segmente cumulate ce sunt mai mici decât valoarea 1 milimetru.

**DATE DESPRE IMOBILUL NR. 1559**

Oficiul de Cadastru și Publicitate Imobiliară CARAS-SEVERIN
Biroul de Cadastru și Publicitate Imobiliară Caransebes

A. Partea I. Descrierea imobilului

TEREN Extravilan

Adresa: Jud. Caraș-Severin

Nr. Crt	Nr cadastral Nr. topografic	Suprafața* (mp)	Observații / Referințe
A1		10.822	Sector cadastral:36 Teren neimprijmit;

B. Partea II. Proprietari și acte

Inscrieri privitoare la dreptul de proprietate și alte drepturi reale		Referințe
1144 / 06/06/2023		
Act Normativ nr. 7, din 13/03/1996 emis de Parlamentul Romaniei;		
B1	Intabulare, drept de PROPRIETATE, dobandit prin Lege, cota actuala 1/1 1) NEIDENTIFICAT NEIDENTIFICAT	A1
Act Normativ nr. 7, din 13/03/1996 emis de Parlamentul Romaniei (Adeverinta nr. 2968/20.06.2023, emisa de Primaria Comunei Cornea);		
B2	Se noteaza posesia factica in favoarea lui 1) STOLOJESCU NICOLAIE	A1

C. Partea III. SARCINI .

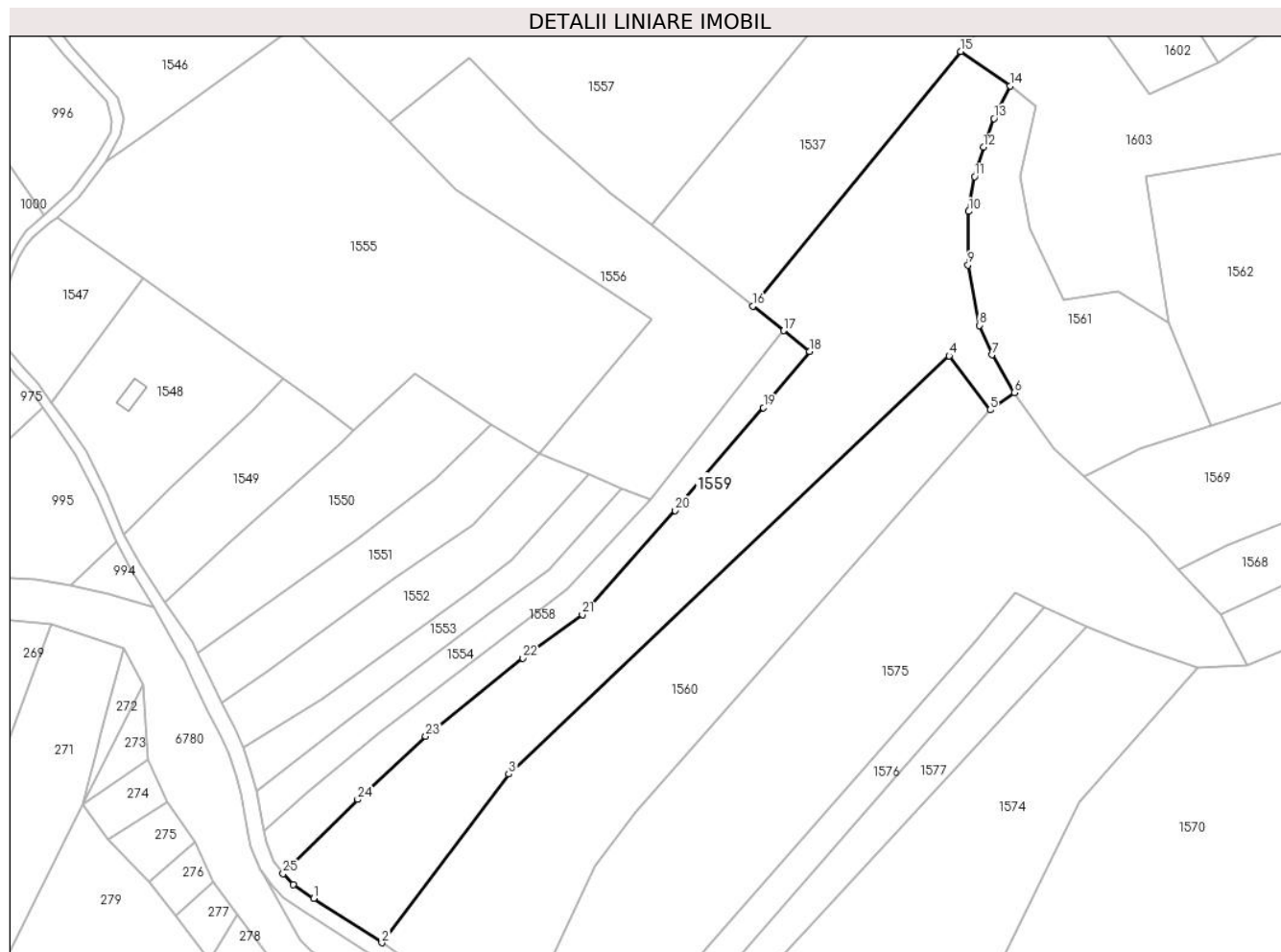
Inscrieri privind dezmembramintele dreptului de proprietate, drepturi reale de garanție și sarcini	Referințe
NU SUNT	

Anexa Nr. 1 La Partea I

Teren

Nr cadastral	Suprafața (mp)*	Observații / Referințe
	10.822	

* Suprafața este determinată în planul de proiecție Stereo 70.



Date referitoare la teren

Crt	Categorie folosință	Intravilan	Suprafața (mp)	Tarla	Parcelă	Nr. topo	Observații / Referințe
1	faneata	NU	10.822	-	-	-	Sub Dealu Truschiului, Nr. Cad. Partial 1395; Partial 1357, din planul cadastral 1:2880, editia 1874 - Cuptoare

Lungime Segmente

1) Valorile lungimilor segmentelor sunt obținute din proiecție în plan.

Punct început	X / Y	Punct sfârșit	X / Y	Lungime segment (** (m))
1	287.120,198 395.191,011	2	287.141,525 395.177,13	25.446
3	287.181,277 395.229,867	4	287.319,207 395.360,717	190.122
5	287.331,982 395.343,791	6	287.339,548 395.349,207	9.305
7	287.332,585 395.361,032	8	287.328,645 395.370,248	10.023

Punct început	X / Y	Punct sfârșit	X / Y	Lungime segment (** (m))
2	287.141,525 395.177,13	3	287.181,277 395.229,867	66.041
4	287.319,207 395.360,717	5	287.331,982 395.343,791	21.206
6	287.339,548 395.349,207	7	287.332,585 395.361,032	13.722
8	287.328,645 395.370,248	9	287.325,094 395.389,11	19.193

Punct început	X / Y	Punct sfârșit	X / Y	Lungime segment (** (m)
9	287.325,094 395.389,11	10	287.325,329 395.405,878	16.77
11	287.327,165 395.416,742	12	287.329,961 395.425,963	9.636
13	287.333,176 395.434,966	14	287.338,3 395.445,089	11.346
15	287.322,831 395.455,914	16	287.257,741 395.376,248	102.876
17	287.267,388 395.368,57	18	287.275,491 395.362,12	10.357
19	287.260,991 395.344,514	20	287.233,394 395.312,355	42.377
21	287.204,29 395.279,802	22	287.185,666 395.266,175	23.078
23	287.155,258 395.241,682	24	287.133,962 395.221,963	29.023
25	287.110,64 395.198,725	26	287.113,839 395.195,27	4.708

Punct început	X / Y	Punct sfârșit	X / Y	Lungime segment (** (m)
10	287.325,329 395.405,878	11	287.327,165 395.416,742	11.018
12	287.329,961 395.425,963	13	287.333,176 395.434,966	9.559
14	287.338,3 395.445,089	15	287.322,831 395.455,914	18.88
16	287.257,741 395.376,248	17	287.267,388 395.368,57	12.33
18	287.275,491 395.362,12	19	287.260,991 395.344,514	22.808
20	287.233,394 395.312,355	21	287.204,29 395.279,802	43.666
22	287.185,666 395.266,175	23	287.155,258 395.241,682	39.046
24	287.133,962 395.221,963	25	287.110,64 395.198,725	32.923
26	287.113,839 395.195,27	1	287.120,198 395.191,011	7.654

** Lungimile segmentelor sunt determinate în planul de proiecție Stereo 70 și sunt rotunjite la 1 milimetru.

*** Distanța dintre puncte este formată din segmente cumulate ce sunt mai mici decât valoarea 1 milimetru.

**DATE DESPRE IMOBILUL NR. 1560**

Oficiul de Cadastru și Publicitate Imobiliară CARAS-SEVERIN
Biroul de Cadastru și Publicitate Imobiliară Caransebes

A. Partea I. Descrierea imobilului

TEREN Extravilan

Adresa: Jud. Caraș-Severin, EXTRAVILAN CUPTOARE

Nr. Crt	Nr cadastral Nr. topografic	Suprafața* (mp)	Observații / Referințe
A1	31178	8.306	Sector cadastral:36 Teren neimprijmit;

B. Partea II. Proprietari și acte

Inscrieri privitoare la dreptul de proprietate și alte drepturi reale		Referințe
18825 / 13/08/2020		
Act Normativ nr. 7, din 13/03/1996 emis de Parlamentul Romaniei;		
B1	Intabulare, drept de PROPRIETATE, dobandit prin Lege, cota actuala 1/1 1) NEIDENTIFICAT NEIDENTIFICAT	A1
Act Administrativ nr. 1884, din 11/08/2020 emis de Primaria Comunei Cornea (Act Administrativ Nr.190 din 13.08.2020, emis de Primaria Comunei Cornea; Act Notarial Nr. 1701 din 11.08.2020, emis de NP Simescu Nicolae Iconia);		
B2	In baza art.41, alin.8 din Legea nr.7/1996 republicata, se noteaza POSESIA, ca bu comun, in favoarea 1) STOLOJESCU ROMAN, si sotia 2) STOLOJESCU MARIA, nascuta Balan	A1

C. Partea III. SARCINI .

Inscrieri privind dezmembramintele dreptului de proprietate, drepturi reale de garanție și sarcini	Referințe
NU SUNT	

Anexa Nr. 1 La Partea I

Teren

Nr cadastral	Suprafața (mp)*	Observații / Referințe
31178	8.306	

* Suprafața este determinată în planul de proiecție Stereo 70.



Date referitoare la teren

Crt	Categorie folosință	Intravilan	Suprafața (mp)	Tarla	Parcelă	Nr. topo	Observații / Referințe
1	livada	NU	4.728	-	-	-	Sub Dealu Truschiului, Nr. Cad. Partial 1359, din planul cadastral 1:2880, editia 1874 - Cuptoare
2	padure	NU	3.578	-	-	-	Sub Dealu Truschiului, Nr. Cad. Partial 1359, din planul cadastral 1:2880, editia 1874 - Cuptoare

Lungime Segmente

1) Valorile lungimilor segmentelor sunt obținute din proiecție în plan.

Punct început	X / Y	Punct sfârșit	X / Y	Lungime segment (** (m)
1	287.221,129 395.218,067	2	287.331,982 395.343,791	167.615
2	287.331,982 395.343,791	3	287.319,207 395.360,717	21.206
3	287.319,207 395.360,717	4	287.181,277 395.229,867	190.122

Punct început	X / Y	Punct sfârșit	X / Y	Lungime segment (** (m)
4	287.181,277 395.229,867	5	287.141,525 395.177,13	66.041
5	287.141,525 395.177,13	6	287.165,552 395.160,37	29.295
6	287.165,552 395.160,37	7	287.181,996 395.148,631	20.204
7	287.181,996 395.148,631	8	287.194,113 395.171,361	25.758
8	287.194,113 395.171,361	9	287.208,113 395.201,258	33.013
9	287.208,113 395.201,258	1	287.221,129 395.218,067	21.259

** Lungimile segmentelor sunt determinate în planul de proiecție Stereo 70 și sunt rotunjite la 1 milimetru.

*** Distanța dintre puncte este formată din segmente cumulate ce sunt mai mici decât valoarea 1 milimetru.

**DATE DESPRE IMOBILUL NR. 1561**

Oficiul de Cadastru și Publicitate Imobiliară CARAS-SEVERIN
Biroul de Cadastru și Publicitate Imobiliară Caransebes

A. Partea I. Descrierea imobilului

TEREN Extravilan

Adresa: Jud. Caraș-Severin

Nr. Crt	Nr cadastral Nr. topografic	Suprafața* (mp)	Observații / Referințe
A1		3.826	Sector cadastral:36 Teren neimprijmit;

B. Partea II. Proprietari și acte

Inscrieri privitoare la dreptul de proprietate și alte drepturi reale		Referințe
1165 / 06/06/2023		
Act Normativ nr. 7, din 13/03/1996 emis de Parlamentul Romaniei;		
B1	Intabulare, drept de PROPRIETATE, dobandit prin Lege, cota actuala 1/1 1) NEIDENTIFICAT NEIDENTIFICAT	A1
Act Normativ nr. 7, din 13/03/1996 emis de Parlamentul Romaniei (Adeverinta nr. 2981/20.06.2023, emisa de Primaria Comunei Cornea);		
B2	Se noteaza posesia factica in favoarea lui 1) VIZICANICI ANA-MARIA	A1

C. Partea III. SARCINI .

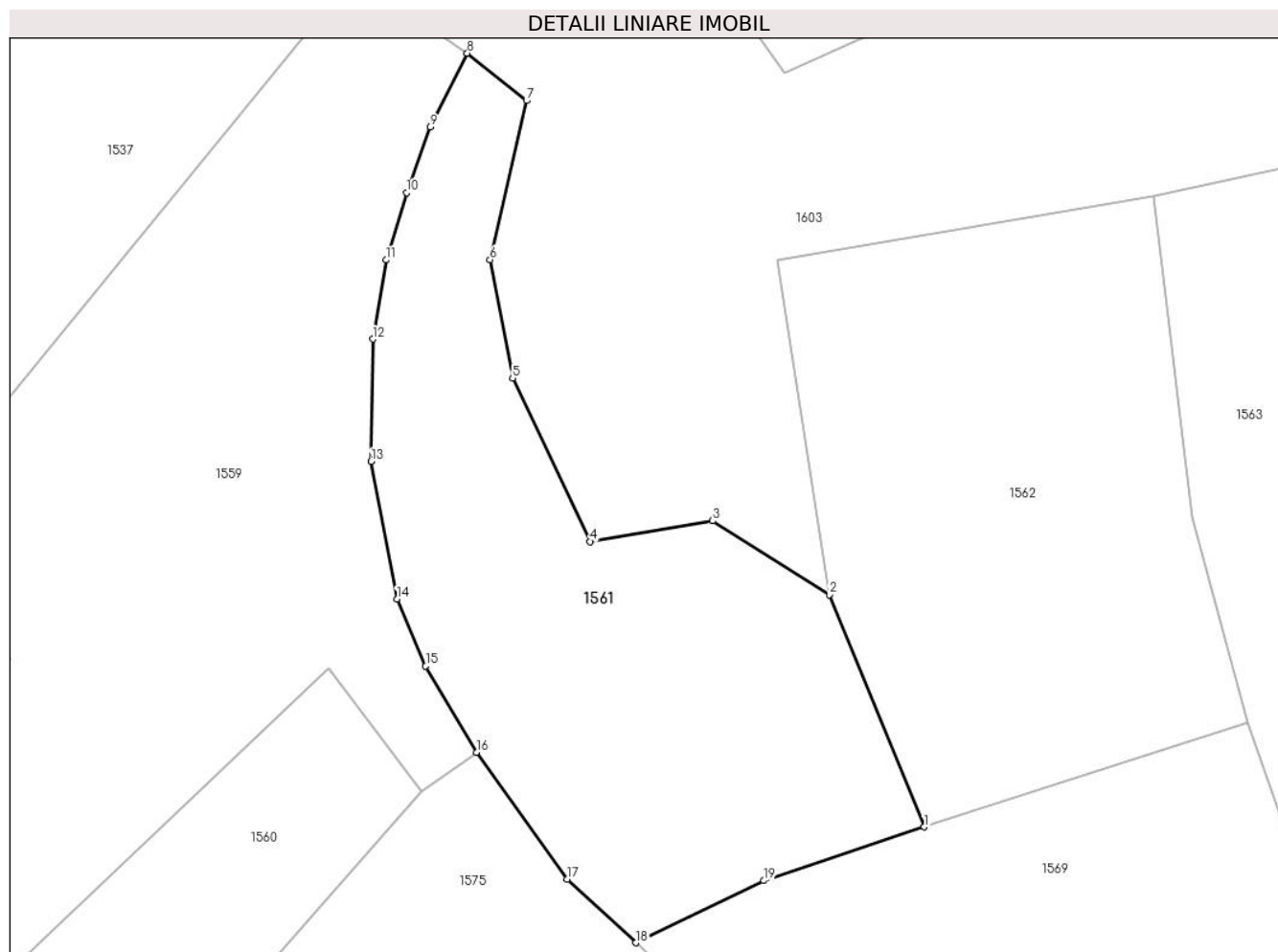
Inscrieri privind dezmembramintele dreptului de proprietate, drepturi reale de garanție și sarcini	Referințe
NU SUNT	

Anexa Nr. 1 La Partea I

Teren

Nr cadastral	Suprafața (mp)*	Observații / Referințe
	3.826	

* Suprafața este determinată în planul de proiecție Stereo 70.



Date referitoare la teren

Crt	Categorie folosință	Intravilan	Suprafața (mp)	Tarla	Parcelă	Nr. topo	Observații / Referințe
1	faneata	NU	3.826	-	-	-	Sub Dealu Truschiului, Nr. Cad. Partial 1358; Partial 1359; Partial 1362, din planul cadastral 1:2880, editia 1874 - Cuptoare

Lungime Segmente

1) Valorile lungimilor segmentelor sunt obținute din proiecție în plan.

Punct început	X / Y	Punct sfârșit	X / Y	Lungime segment (** (m)
1	287.401,004 395.338,992	2	287.387,989 395.370,841	34.405
2	287.387,989 395.370,841	3	287.371,967 395.380,967	18.954
3	287.371,967 395.380,967	4	287.355,183 395.378,117	17.024
4	287.355,183 395.378,117	5	287.344,511 395.400,552	24.844

Punct început	X / Y	Punct sfârşit	X / Y	Lungime segment (** (m)
5	287.344,511 395.400,552	6	287.341,421 395.416,789	16.528
6	287.341,421 395.416,789	7	287.346,416 395.438,6	22.375
7	287.346,416 395.438,6	8	287.338,3 395.445,089	10.392
8	287.338,3 395.445,089	9	287.333,176 395.434,966	11.346
9	287.333,176 395.434,966	10	287.329,961 395.425,963	9.559
10	287.329,961 395.425,963	11	287.327,165 395.416,742	9.636
11	287.327,165 395.416,742	12	287.325,329 395.405,878	11.018
12	287.325,329 395.405,878	13	287.325,094 395.389,11	16.77
13	287.325,094 395.389,11	14	287.328,645 395.370,248	19.193
14	287.328,645 395.370,248	15	287.332,585 395.361,032	10.023
15	287.332,585 395.361,032	16	287.339,548 395.349,207	13.722
16	287.339,548 395.349,207	17	287.351,972 395.331,819	21.371
17	287.351,972 395.331,819	18	287.361,44 395.323,103	12.869
18	287.361,44 395.323,103	19	287.379,009 395.331,625	19.526
19	287.379,009 395.331,625	1	287.401,004 395.338,992	23.196

** Lungimile segmentelor sunt determinate în planul de proiecție Stereo 70 și sunt rotunjite la 1 milimetru.

*** Distanța dintre puncte este formată din segmente cumulate ce sunt mai mici decât valoarea 1 milimetru.

**DATE DESPRE IMOBILUL NR. 1562**

Oficiul de Cadastru și Publicitate Imobiliară CARAS-SEVERIN
Biroul de Cadastru și Publicitate Imobiliară Caransebes

A. Partea I. Descrierea imobilului

TEREN Extravilan

Adresa: Jud. Caraș-Severin

Nr. Crt	Nr cadastral Nr. topografic	Suprafața* (mp)	Observații / Referințe
A1		3.887	Sector cadastral:36 Teren neimprijmit;

B. Partea II. Proprietari și acte

Inscrieri privitoare la dreptul de proprietate și alte drepturi reale		Referințe
1164 / 06/06/2023		
Act Normativ nr. 7, din 13/03/1996 emis de Parlamentul Romaniei;		
B1	Intabulare, drept de PROPRIETATE, dobandit prin Lege, cota actuala 1/1 1) NEIDENTIFICAT NEIDENTIFICAT	A1
Act Normativ nr. 7, din 13/03/1996 emis de Parlamentul Romaniei (Adeverinta nr. 2933/20.06.2023, emisa de Primaria Comunei Cornea);		
B2	Se noteaza posesia factica in favoarea lui 1) JURESCU STANA	A1

C. Partea III. SARCINI .

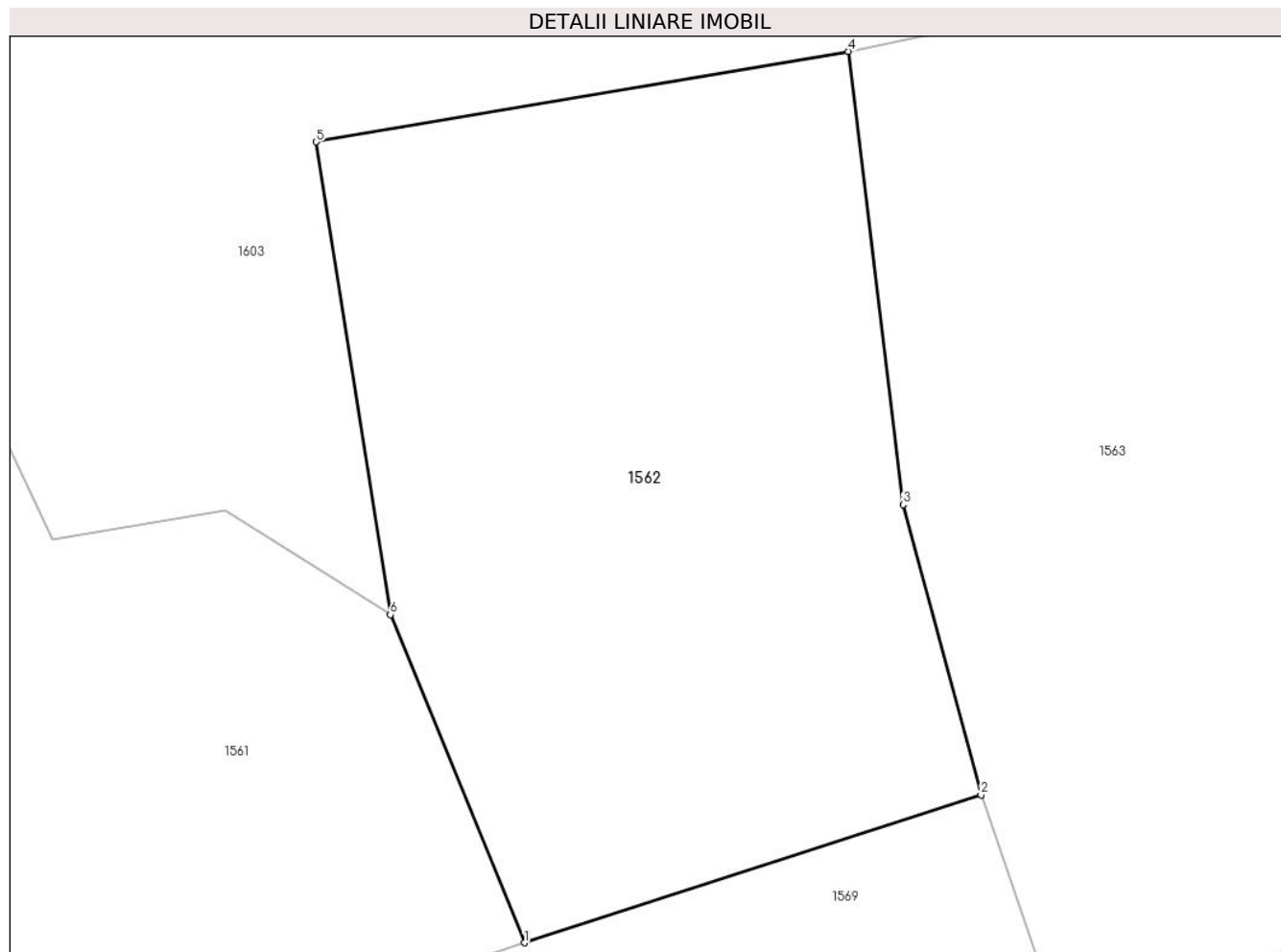
Inscrieri privind dezmembramintele dreptului de proprietate, drepturi reale de garanție și sarcini	Referințe
NU SUNT	

Anexa Nr. 1 La Partea I

Teren

Nr cadastral	Suprafața (mp)*	Observații / Referințe
	3.887	

* Suprafața este determinată în planul de proiecție Stereo 70.



Date referitoare la teren

Crt	Categorie folosință	Intravilan	Suprafața (mp)	Tarla	Parcelă	Nr. topo	Observații / Referințe
1	faneata	NU	3.887	-	-	-	Sub Dealu Truschiului, Nr. Cad. Partial 1359; Partial 1362, din planul cadastral 1:2880, editia 1874 - Cuptoare

Lungime Segmente

1) Valorile lungimilor segmentelor sunt obținute din proiecție în plan.

Punct început	X / Y	Punct sfârșit	X / Y	Lungime segment (** (m)
1	287.401,004 395.338,992	2	287.445,411 395.353,342	46.667
2	287.445,411 395.353,342	3	287.437,818 395.381,528	29.19
3	287.437,818 395.381,528	4	287.432,492 395.425,535	44.328
4	287.432,492 395.425,535	5	287.380,784 395.416,747	52.45

Punct început	X / Y	Punct sfârșit	X / Y	Lungime segment (** (m)
5	287.380,784 395.416,747	6	287.387,989 395.370,841	46.468
6	287.387,989 395.370,841	1	287.401,004 395.338,992	34.405

** Lungimile segmentelor sunt determinate în planul de proiecție Stereo 70 și sunt rotunjite la 1 milimetru.

*** Distanța dintre puncte este formată din segmente cumulate ce sunt mai mici decât valoarea 1 milimetru.

**DATE DESPRE IMOBILUL NR. 1563**

Oficiul de Cadastru și Publicitate Imobiliară CARAS-SEVERIN
Biroul de Cadastru și Publicitate Imobiliară Caransebes

A. Partea I. Descrierea imobilului

TEREN Extravilan

Adresa: Jud. Caraș-Severin

Nr. Crt	Nr cadastral Nr. topografic	Suprafața* (mp)	Observații / Referințe
A1		8.808	Sector cadastral:36 Teren neimprijmit;

B. Partea II. Proprietari și acte

Inscrieri privitoare la dreptul de proprietate și alte drepturi reale		Referințe
1163 / 06/06/2023		
Act Normativ nr. 7, din 13/03/1996 emis de Parlamentul Romaniei;		
B1	Intabulare, drept de PROPRIETATE, dobandit prin Lege, cota actuala 1/1 1) NEIDENTIFICAT NEIDENTIFICAT	A1
Act Normativ nr. 7, din 13/03/1996 emis de Parlamentul Romaniei (Adeverinta nr. 2920/20.06.2023, emisa de Primaria Comunei Cornea);		
B2	Se noteaza posesia factica in favoarea lui 1) ILIESCU VETA	A1

C. Partea III. SARCINI .

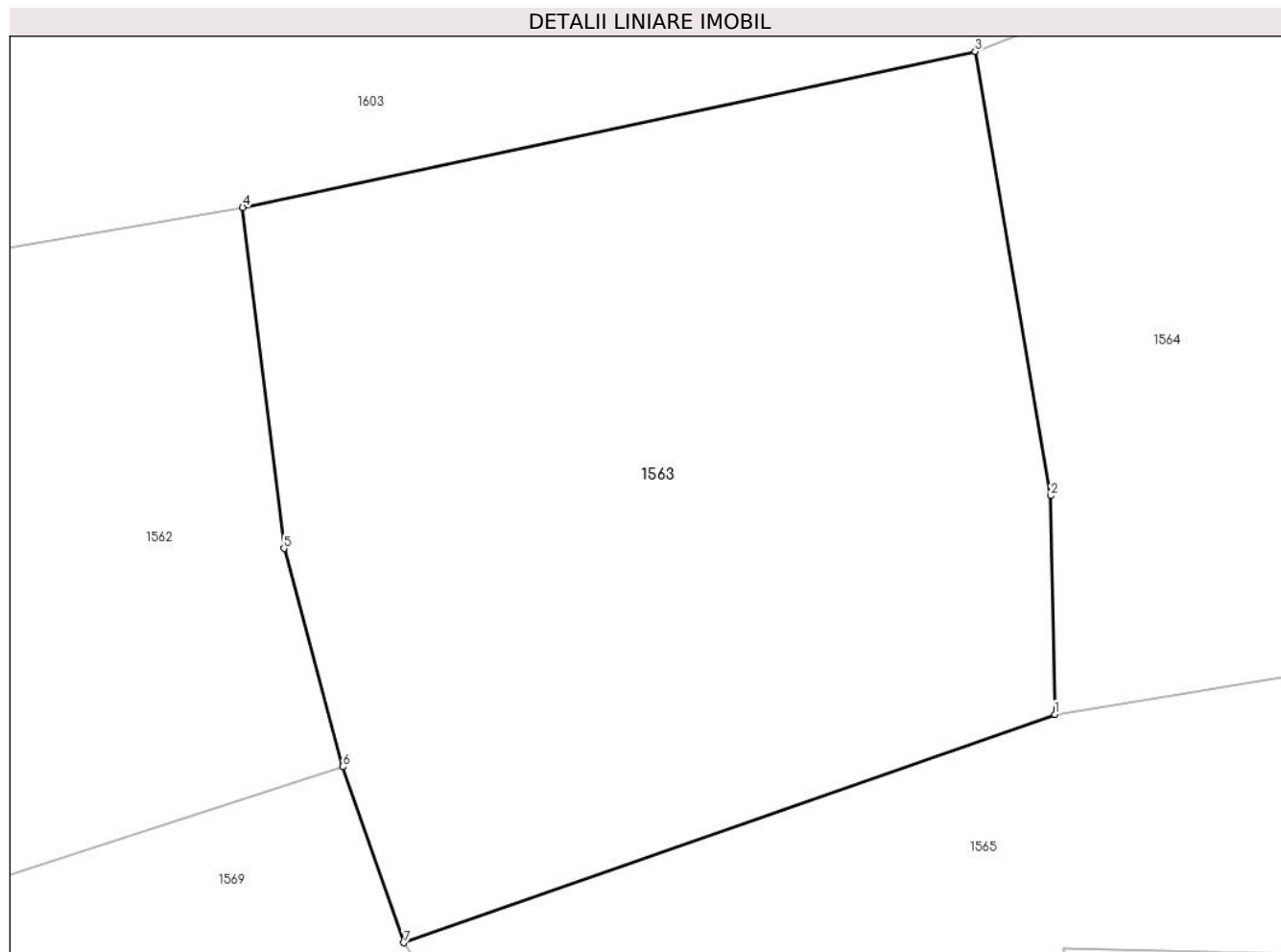
Inscrieri privind dezmembramintele dreptului de proprietate, drepturi reale de garanție și sarcini	Referințe
NU SUNT	

Anexa Nr. 1 La Partea I

Teren

Nr cadastral	Suprafața (mp)*	Observații / Referințe
	8.808	

* Suprafața este determinată în planul de proiecție Stereo 70.



Date referitoare la teren

Crt	Categorie folosință	Intravilan	Suprafața (mp)	Tarla	Parcelă	Nr. topo	Observații / Referințe
1	faneata	NU	8.808	-	-	-	Sub Dealu Truschiului, Nr. Cad. Partial 1359; Partial 1360; Partial 1361, din planul cadastral 1:2880, editia 1874 - Cuptoare

Lungime Segmente

1) Valorile lungimilor segmentelor sunt obținute din proiecție în plan.

Punct început	X / Y	Punct sfârșit	X / Y	Lungime segment (** (m)
1	287.537,441 395.360,112	2	287.536,945 395.388,329	28.221
2	287.536,945 395.388,329	3	287.527,149 395.445,69	58.192
3	287.527,149 395.445,69	4	287.432,492 395.425,535	96.779
4	287.432,492 395.425,535	5	287.437,818 395.381,528	44.328

Punct început	X / Y	Punct sfârșit	X / Y	Lungime segment (** (m)
5	287.437,818 395.381,528	6	287.445,411 395.353,342	29.19
6	287.445,411 395.353,342	7	287.453,31 395.330,625	24.052
7	287.453,31 395.330,625	1	287.537,441 395.360,112	89.148

** Lungimile segmentelor sunt determinate în planul de proiecție Stereo 70 și sunt rotunjite la 1 milimetru.

*** Distanța dintre puncte este formată din segmente cumulate ce sunt mai mici decât valoarea 1 milimetru.

**DATE DESPRE IMOBILUL NR. 1564**

Oficiul de Cadastru și Publicitate Imobiliară CARAS-SEVERIN
Biroul de Cadastru și Publicitate Imobiliară Caransebes

A. Partea I. Descrierea imobilului

TEREN Extravilan

Adresa: Jud. Caraș-Severin

Nr. Crt	Nr cadastral Nr. topografic	Suprafața* (mp)	Observații / Referințe
A1		4.653	Sector cadastral:36 Teren neimprijmit;

B. Partea II. Proprietari și acte

Inscrieri privitoare la dreptul de proprietate și alte drepturi reale		Referințe
1161 / 06/06/2023		
Act Normativ nr. 7, din 13/03/1996 emis de Parlamentul Romaniei;		
B1	Intabulare, drept de PROPRIETATE, dobandit prin Lege, cota actuala 1/1 1) NEIDENTIFICAT NEIDENTIFICAT	A1
Act Normativ nr. 7, din 13/03/1996 emis de Parlamentul Romaniei (Adeverinta nr. 2948/20.06.2023, emisa de Primaria Comunei Cornea);		
B2	Se noteaza posesia factica in favoarea lui 1) OLARIU MOISE	A1

C. Partea III. SARCINI .

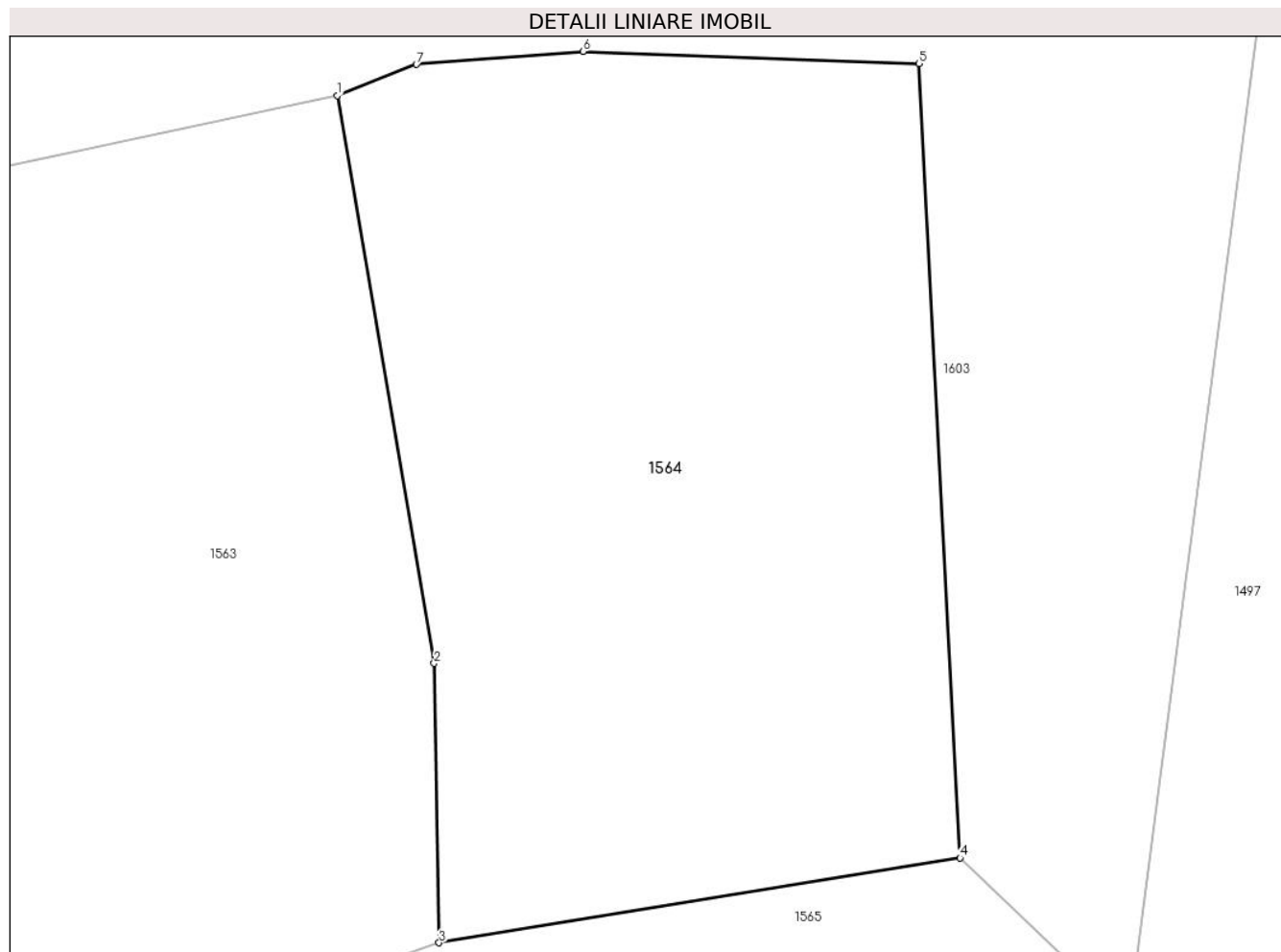
Inscrieri privind dezmembramintele dreptului de proprietate, drepturi reale de garanție și sarcini	Referințe
NU SUNT	

Anexa Nr. 1 La Partea I

Teren

Nr cadastral	Suprafața (mp)*	Observații / Referințe
	4.653	

* Suprafața este determinată în planul de proiecție Stereo 70.



Date referitoare la teren

Crt	Categorie folosință	Intravilan	Suprafața (mp)	Tarla	Parcelă	Nr. topo	Observații / Referințe
1	faneata	NU	4.653	-	-	-	Sub Dealu Truschiului, Nr. Cad. Partial 1359; Partial 1360; Partial 1361, din planul cadastral 1:2880, editia 1874 - Cuptoare

Lungime Segmente

1) Valorile lungimilor segmentelor sunt obținute din proiecție în plan.

Punct început	X / Y	Punct sfârșit	X / Y	Lungime segment (** (m)
1	287.527,149 395.445,69	2	287.536,945 395.388,329	58.192
2	287.536,945 395.388,329	3	287.537,441 395.360,112	28.221
3	287.537,441 395.360,112	4	287.590,129 395.368,695	53.383
4	287.590,129 395.368,695	5	287.585,965 395.448,91	80.323

Punct început	X / Y	Punct sfârșit	X / Y	Lungime segment (** (m)
5	287.585,965 395.448,91	6	287.552,001 395.450,145	33.986
6	287.552,001 395.450,145	7	287.535,139 395.448,834	16.913
7	287.535,139 395.448,834	1	287.527,149 395.445,69	8.587

** Lungimile segmentelor sunt determinate în planul de proiecție Stereo 70 și sunt rotunjite la 1 milimetru.

*** Distanța dintre puncte este formată din segmente cumulate ce sunt mai mici decât valoarea 1 milimetru.

**DATE DESPRE IMOBILUL NR. 1565**

Oficiul de Cadastru și Publicitate Imobiliară CARAS-SEVERIN
Biroul de Cadastru și Publicitate Imobiliară Caransebes

A. Partea I. Descrierea imobilului

TEREN Extravilan

Adresa: Jud. Caraș-Severin

Nr. Crt	Nr cadastral Nr. topografic	Suprafața* (mp)	Observații / Referințe
A1		13.725	Sector cadastral:36 Teren neimprejmut;

B. Partea II. Proprietari și acte

Inscrieri privitoare la dreptul de proprietate și alte drepturi reale		Referințe
1137 / 06/06/2023		
Act Normativ nr. 7, din 13/03/1996 emis de Parlamentul Romaniei;		
B1	Intabulare, drept de PROPRIETATE, dobandit prin Lege, cota actuala 1/1 1) NEIDENTIFICAT NEIDENTIFICAT	A1
Act Normativ nr. 7, din 13/03/1996 emis de Parlamentul Romaniei (Adeverinta nr. 2905/20.05.2023, emisa de Primaria Comunei Cornea);		
B2	Se noteaza posesia factica in favoarea lui 1) BRAGAU FLOAREA-NICOLETA	A1

C. Partea III. SARCINI .

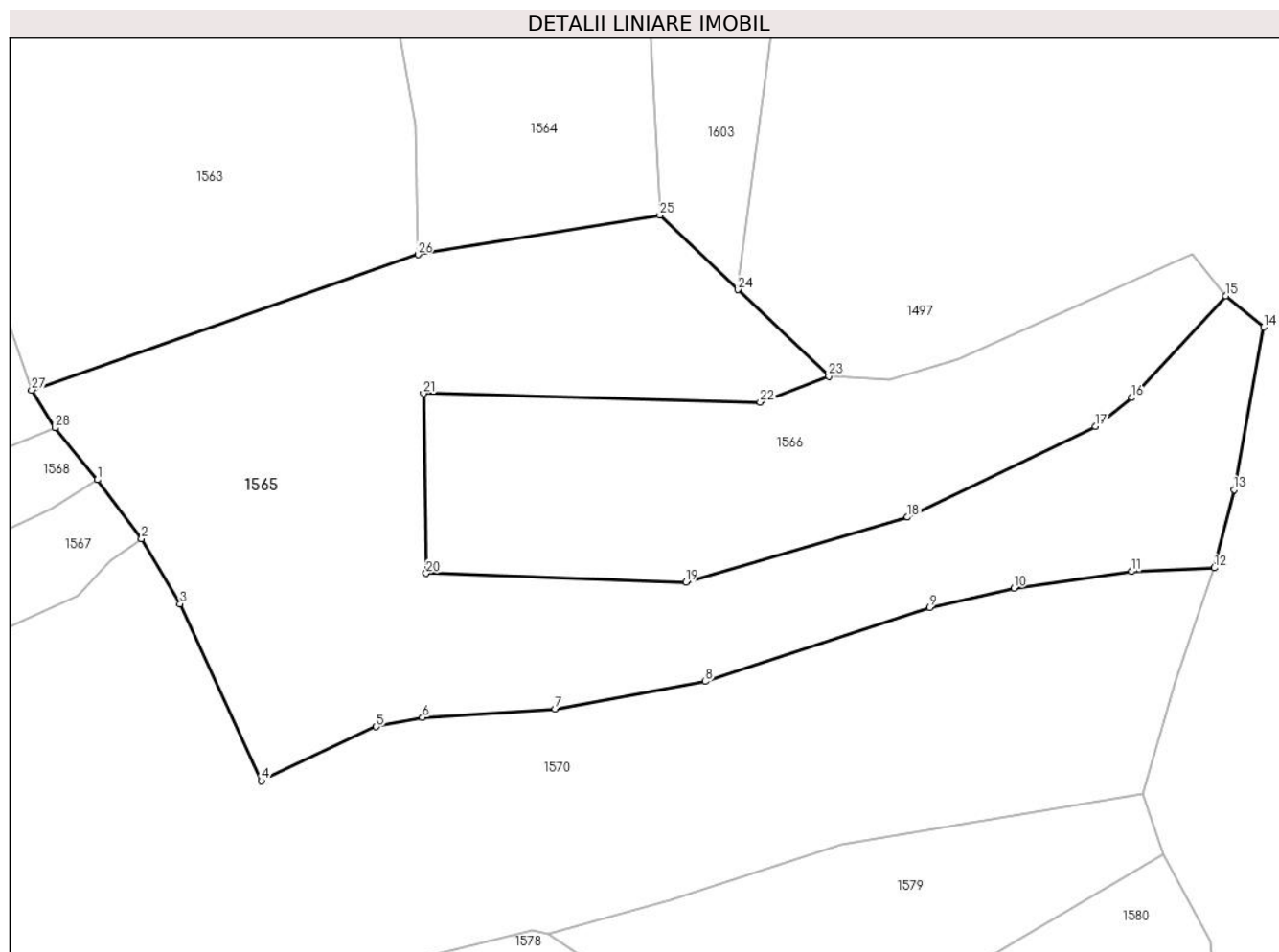
Inscrieri privind dezmembramintele dreptului de proprietate, drepturi reale de garanție și sarcini	Referințe
NU SUNT	

Anexa Nr. 1 La Partea I

Teren

Nr cadastral	Suprafața (mp)*	Observații / Referințe
	13.725	

* Suprafața este determinată în planul de proiecție Stereo 70.



Date referitoare la teren

Crt	Categorie folosință	Intravilan	Suprafața (mp)	Tarla	Parcelă	Nr. topo	Observații / Referințe
1	faneata	NU	13.725	-	-	-	Sub Dealu Truschiului, Nr. Cad. 1367; Partial 1366; Partial 1368; Partial 1369, din planul cadastral 1:2880, editia 1874 - Cuptoare

Lungime Segmente

1) Valorile lungimilor segmentelor sunt obținute din proiecție în plan.

Punct început	X / Y	Punct sfârșit	X / Y	Lungime segment (** (m)
1	287.467,638 395.311,091	2	287.477,279 395.298,295	16.021
3	287.485,675 395.284,094	4	287.503,371 395.245,554	42.409
5	287.528,376 395.257,355	6	287.538,435 395.259,34	10.254
7	287.567,308 395.261,197	8	287.600,038 395.267,182	33.273

Punct început	X / Y	Punct sfârșit	X / Y	Lungime segment (** (m)
2	287.477,279 395.298,295	3	287.485,675 395.284,094	16.497
4	287.503,371 395.245,554	5	287.528,376 395.257,355	27.65
6	287.538,435 395.259,34	7	287.567,308 395.261,197	28.932
8	287.600,038 395.267,182	9	287.648,888 395.283,288	51.437

Punct început	X / Y	Punct sfârșit	X / Y	Lungime segment (** (m)	Punct început	X / Y	Punct sfârșit	X / Y	Lungime segment (** (m)
9	287.648,888 395.283,288	10	287.667,273 395.287,534	18.869	10	287.667,273 395.287,534	11	287.692,862 395.291,113	25.838
11	287.692,862 395.291,113	12	287.710,911 395.291,918	18.067	12	287.710,911 395.291,918	13	287.715,161 395.308,958	17.562
13	287.715,161 395.308,958	14	287.721,653 395.344,316	35.949	14	287.721,653 395.344,316	15	287.713,392 395.351,063	10.666
15	287.713,392 395.351,063	16	287.692,927 395.328,946	30.132	16	287.692,927 395.328,946	17	287.684,958 395.322,719	10.114
17	287.684,958 395.322,719	18	287.644,083 395.302,947	45.405	18	287.644,083 395.302,947	19	287.595,802 395.288,808	50.309
19	287.595,802 395.288,808	20	287.539,267 395.290,716	56.567	20	287.539,267 395.290,716	21	287.538,637 395.329,873	39.163
21	287.538,637 395.329,873	22	287.611,963 395.327,995	73.35	22	287.611,963 395.327,995	23	287.626,913 395.333,662	15.988
23	287.626,913 395.333,662	24	287.607,16 395.352,46	27.267	24	287.607,16 395.352,46	25	287.590,129 395.368,695	23.53
25	287.590,129 395.368,695	26	287.537,441 395.360,112	53.383	26	287.537,441 395.360,112	27	287.453,31 395.330,625	89.148
27	287.453,31 395.330,625	28	287.458,401 395.322,406	9.668	28	287.458,401 395.322,406	1	287.467,638 395.311,091	14.607

** Lungimile segmentelor sunt determinate în planul de proiecție Stereo 70 și sunt rotunjite la 1 milimetru.

*** Distanța dintre puncte este formată din segmente cumulate ce sunt mai mici decât valoarea 1 milimetru.

**DATE DESPRE IMOBILUL NR. 1566**

Oficiul de Cadastru și Publicitate Imobiliară CARAS-SEVERIN
Biroul de Cadastru și Publicitate Imobiliară Caransebes

A. Partea I. Descrierea imobilului

TEREN Extravilan

Adresa: Jud. Caraș-Severin

Nr. Crt	Nr cadastral Nr. topografic	Suprafața* (mp)	Observații / Referințe
A1		5.659	Sector cadastral:36 Teren neimprijmit;

B. Partea II. Proprietari și acte

Inscrieri privitoare la dreptul de proprietate și alte drepturi reale		Referințe
1138 / 06/06/2023		
Act Normativ nr. 7, din 13/03/1996 emis de Parlamentul Romaniei;		
B1	Intabulare, drept de PROPRIETATE, dobandit prin Lege, cota actuala 1/1 1) NEIDENTIFICAT NEIDENTIFICAT	A1
Act Normativ nr. 7, din 13/03/1996 emis de Parlamentul Romaniei (Adeverinta nr. 2902/20.06.2023, emisa de Primaria Comunei Cornea);		
B2	Se noteaza posesia factica in favoarea lui 1) BABEU SIMION	A1

C. Partea III. SARCINI .

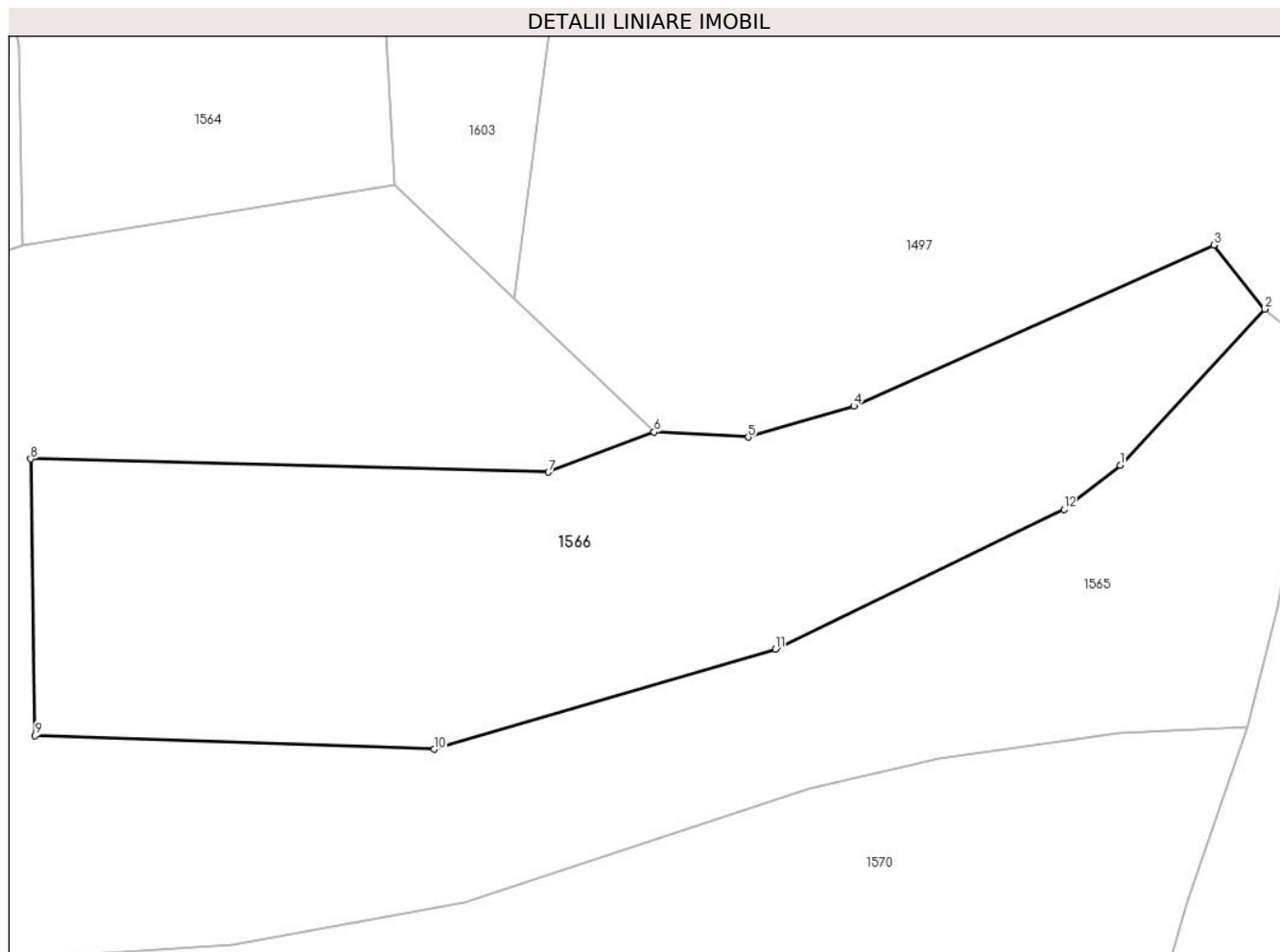
Inscrieri privind dezmembramintele dreptului de proprietate, drepturi reale de garanție și sarcini	Referințe
NU SUNT	

Anexa Nr. 1 La Partea I

Teren

Nr cadastral	Suprafața (mp)*	Observații / Referințe
	5.659	

* Suprafața este determinată în planul de proiecție Stereo 70.



Date referitoare la teren

Crt	Categorie folosință	Intravilan	Suprafața (mp)	Tarla	Parcelă	Nr. topo	Observații / Referințe
1	faneata	NU	5.659	-	-	-	Sub Dealu Truschiului, Nr. Cad. Partial 1366; Partial 1368; Partial 1369, din planul cadastral 1:2880, editia 1874 - Cuptoare

Lungime Segmente

1) Valorile lungimilor segmentelor sunt obținute din proiecție în plan.

Punct început	X / Y	Punct sfârșit	X / Y	Lungime segment (** (m)
1	287.692,927 395.328,946	2	287.713,392 395.351,063	30.132
2	287.713,392 395.351,063	3	287.706,187 395.360,124	11.577
3	287.706,187 395.360,124	4	287.655,186 395.337,331	55.862
4	287.655,186 395.337,331	5	287.640,257 395.332,939	15.562

Punct început	X / Y	Punct sfârșit	X / Y	Lungime segment (** (m)
5	287.640,257 395.332,939	6	287.626,913 395.333,662	13.364
6	287.626,913 395.333,662	7	287.611,963 395.327,995	15.988
7	287.611,963 395.327,995	8	287.538,637 395.329,873	73.35
8	287.538,637 395.329,873	9	287.539,267 395.290,716	39.163
9	287.539,267 395.290,716	10	287.595,802 395.288,808	56.567
10	287.595,802 395.288,808	11	287.644,083 395.302,947	50.309
11	287.644,083 395.302,947	12	287.684,958 395.322,719	45.405
12	287.684,958 395.322,719	1	287.692,927 395.328,946	10.114

** Lungimile segmentelor sunt determinate în planul de proiecție Stereo 70 și sunt rotunjite la 1 milimetru.

*** Distanța dintre puncte este formată din segmente cumulate ce sunt mai mici decât valoarea 1 milimetru.

**DATE DESPRE IMOBILUL NR. 1567**

Oficiul de Cadastru și Publicitate Imobiliară CARAS-SEVERIN
Biroul de Cadastru și Publicitate Imobiliară Caransebes

A. Partea I. Descrierea imobilului

TEREN Extravilan

Adresa: Jud. Caraș-Severin

Nr. Crt	Nr cadastral Nr. topografic	Suprafața* (mp)	Observații / Referințe
A1		1.332	Sector cadastral:36 Teren neimprijmit;

B. Partea II. Proprietari și acte

Inscrieri privitoare la dreptul de proprietate și alte drepturi reale		Referințe
1168 / 06/06/2023		
Act Normativ nr. 7, din 13/03/1996 emis de Parlamentul Romaniei;		
B1	Intabulare, drept de PROPRIETATE, dobandit prin Lege, cota actuala 1/1 1) NEIDENTIFICAT NEIDENTIFICAT	A1
Act Normativ nr. 7, din 13/03/1996 emis de Parlamentul Romaniei (Adeverinta nr. 2962/20.06.2023, emisa de Primaria Comunei Cornea);		
B2	Se noteaza posesia factica in favoarea lui 1) STOLOJESCU LUCA	A1

C. Partea III. SARCINI .

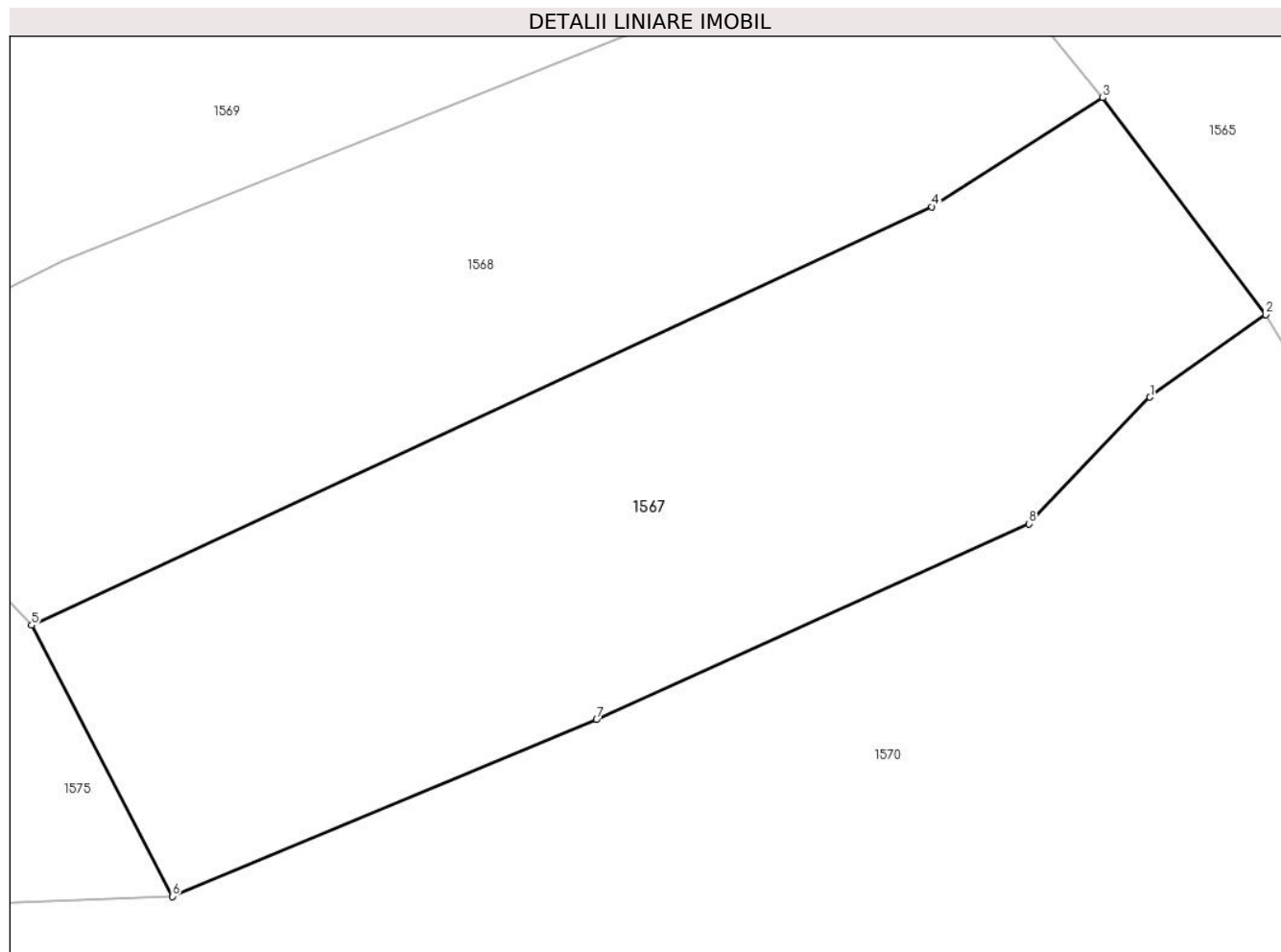
Inscrieri privind dezmembramintele dreptului de proprietate, drepturi reale de garanție și sarcini	Referințe
NU SUNT	

Anexa Nr. 1 La Partea I

Teren

Nr cadastral	Suprafața (mp)*	Observații / Referințe
	1.332	

* Suprafața este determinată în planul de proiecție Stereo 70.



Date referitoare la teren

Crt	Categorie folosință	Intravilan	Suprafața (mp)	Tarla	Parcelă	Nr. topo	Observații / Referințe
1	faneata	NU	1.332	-	-	-	Sub Dealu Truschiului, Nr. Cad. Partial 1363, din planul cadastral 1:2880, editia 1874 - Cuptoare

Lungime Segmente

1) Valorile lungimilor segmentelor sunt obținute din proiecție în plan.

Punct început	X / Y	Punct sfârșit	X / Y	Lungime segment (** (m)
1	287.470,432 395.293,411	2	287.477,279 395.298,295	8.41
2	287.477,279 395.298,295	3	287.467,638 395.311,091	16.021
3	287.467,638 395.311,091	4	287.457,54 395.304,656	11.974
4	287.457,54 395.304,656	5	287.404,303 395.279,931	58.698
5	287.404,303 395.279,931	6	287.412,639 395.263,919	18.052

Punct început	X / Y	Punct sfârșit	X / Y	Lungime segment (** (m)
6	287.412,639 395.263,919	7	287.437,706 395.274,365	27.156
7	287.437,706 395.274,365	8	287.463,272 395.285,932	28.061
8	287.463,272 395.285,932	1	287.470,432 395.293,411	10.354

** Lungimile segmentelor sunt determinate în planul de proiecție Stereo 70 și sunt rotunjite la 1 milimetru.

*** Distanța dintre puncte este formată din segmente cumulate ce sunt mai mici decât valoarea 1 milimetru.

**DATE DESPRE IMOBILUL NR. 1568**

Oficiul de Cadastru și Publicitate Imobiliară CARAS-SEVERIN
Biroul de Cadastru și Publicitate Imobiliară Caransebes

A. Partea I. Descrierea imobilului

TEREN Extravilan

Adresa: Jud. Caraș-Severin

Nr. Crt	Nr cadastral Nr. topografic	Suprafața* (mp)	Observații / Referințe
A1		1.250	Sector cadastral:36 Teren neimprijmit;

B. Partea II. Proprietari și acte

Inscrieri privitoare la dreptul de proprietate și alte drepturi reale		Referințe
1167 / 06/06/2023		
Act Normativ nr. 7, din 13/03/1996 emis de Parlamentul Romaniei;		
B1	Intabulare, drept de PROPRIETATE, dobandit prin Lege, cota actuala 1/1 1) NEIDENTIFICAT NEIDENTIFICAT	A1
Act Normativ nr. 7, din 13/03/1996 emis de Parlamentul Romaniei (Adeverinta nr. 2918/20.06.2023, emisa de Primaria Comunei Cornea);		
B2	Se noteaza posesia factica in favoarea lui 1) IOLEA NICOLETA	A1

C. Partea III. SARCINI .

Inscrieri privind dezmembramintele dreptului de proprietate, drepturi reale de garanție și sarcini	Referințe
NU SUNT	

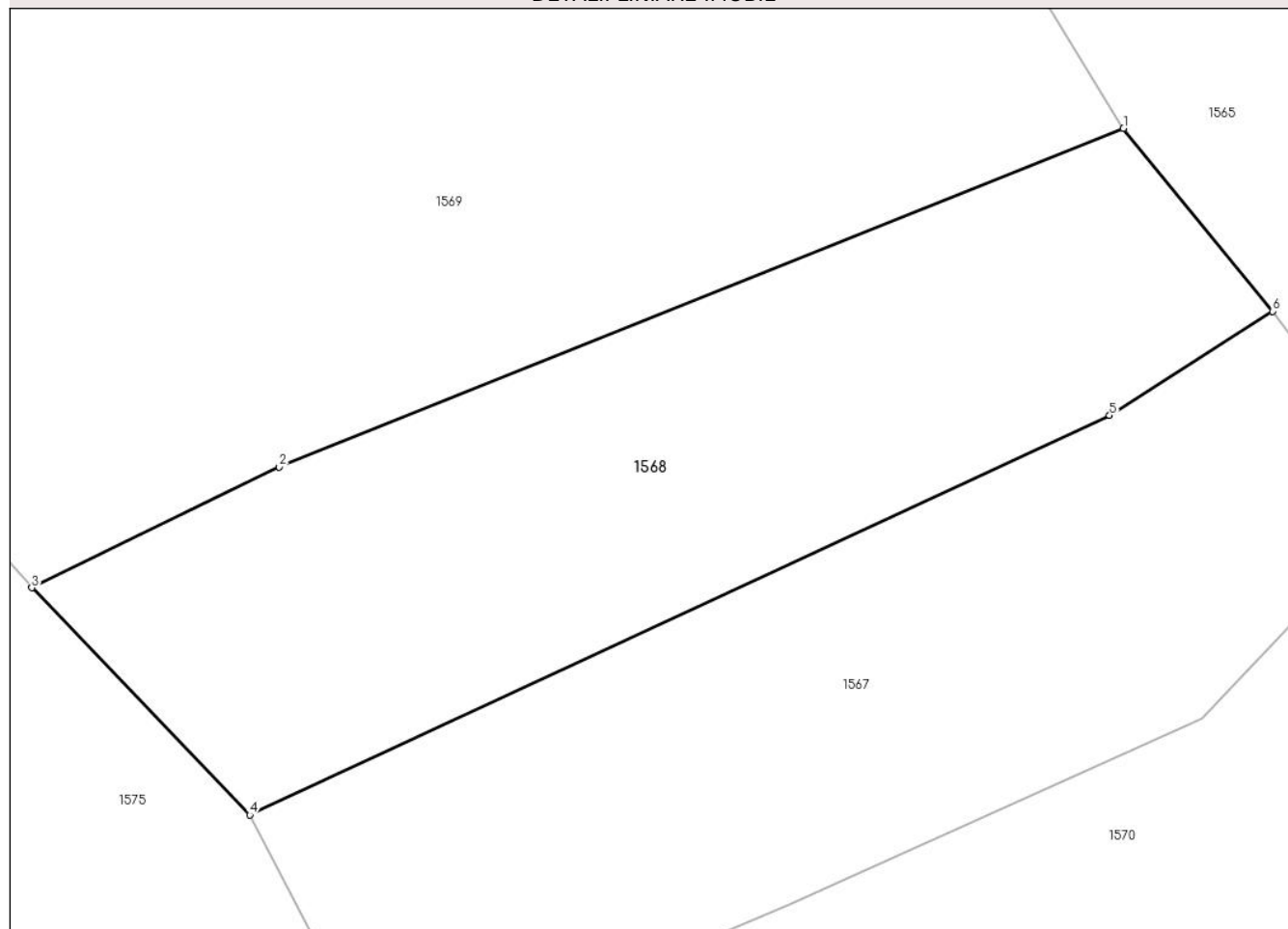
Anexa Nr. 1 La Partea I

Teren

Nr cadastral	Suprafața (mp)*	Observații / Referințe
	1.250	

* Suprafața este determinată în planul de proiecție Stereo 70.

DETALII LINIARE IMOBIL



Date referitoare la teren

Crt	Categorie folosință	Intravilan	Suprafața (mp)	Tarla	Parcelă	Nr. topo	Observații / Referințe
1	faneata	NU	1.250	-	-	-	Sub Dealu Truschiului, Nr. Cad. Partial 1363, din planul cadastral 1:2880, editia 1874 - Cuptoare

Lungime Segmente

1) Valorile lungimilor segmentelor sunt obținute din proiecție în plan.

Punct început	X / Y	Punct sfârșit	X / Y	Lungime segment (** (m)
1	287.458,401 395.322,406	2	287.406,133 395.301,445	56.315
2	287.406,133 395.301,445	3	287.390,811 395.293,985	17.042
3	287.390,811 395.293,985	4	287.404,303 395.279,931	19.482
4	287.404,303 395.279,931	5	287.457,54 395.304,656	58.698
5	287.457,54 395.304,656	6	287.467,638 395.311,091	11.974

Punct început	X / Y	Punct sfârșit	X / Y	Lungime segment (** (m)
6	287.467,638 395.311,091	1	287.458,401 395.322,406	14.607

** Lungimile segmentelor sunt determinate în planul de proiecție Stereo 70 și sunt rotunjite la 1 milimetru.

*** Distanța dintre puncte este formată din segmente cumulate ce sunt mai mici decât valoarea 1 milimetru.

**DATE DESPRE IMOBILUL NR. 1569**

Oficiul de Cadastru și Publicitate Imobiliară CARAS-SEVERIN
Biroul de Cadastru și Publicitate Imobiliară Caransebes

A. Partea I. Descrierea imobilului

TEREN Extravilan

Adresa: Jud. Caraș-Severin

Nr. Crt	Nr cadastral Nr. topografic	Suprafața* (mp)	Observații / Referințe
A1		2.918	Sector cadastral:36 Teren neimprijmit;

B. Partea II. Proprietari și acte

Inscrieri privitoare la dreptul de proprietate și alte drepturi reale		Referințe
1166 / 06/06/2023		
Act Normativ nr. 7, din 13/03/1996 emis de Parlamentul Romaniei;		
B1	Intabulare, drept de PROPRIETATE, dobandit prin Lege, cota actuala 1/1 1) NEIDENTIFICAT NEIDENTIFICAT	A1
Act Normativ nr. 7, din 13/03/1996 emis de Parlamentul Romaniei (Adeverinta nr. 2929/20.06.2023, emisa de Primaria Comunei Cornea);		
B2	Se noteaza posesia factica in favoarea lui 1) LAZARESCU ION	A1

C. Partea III. SARCINI .

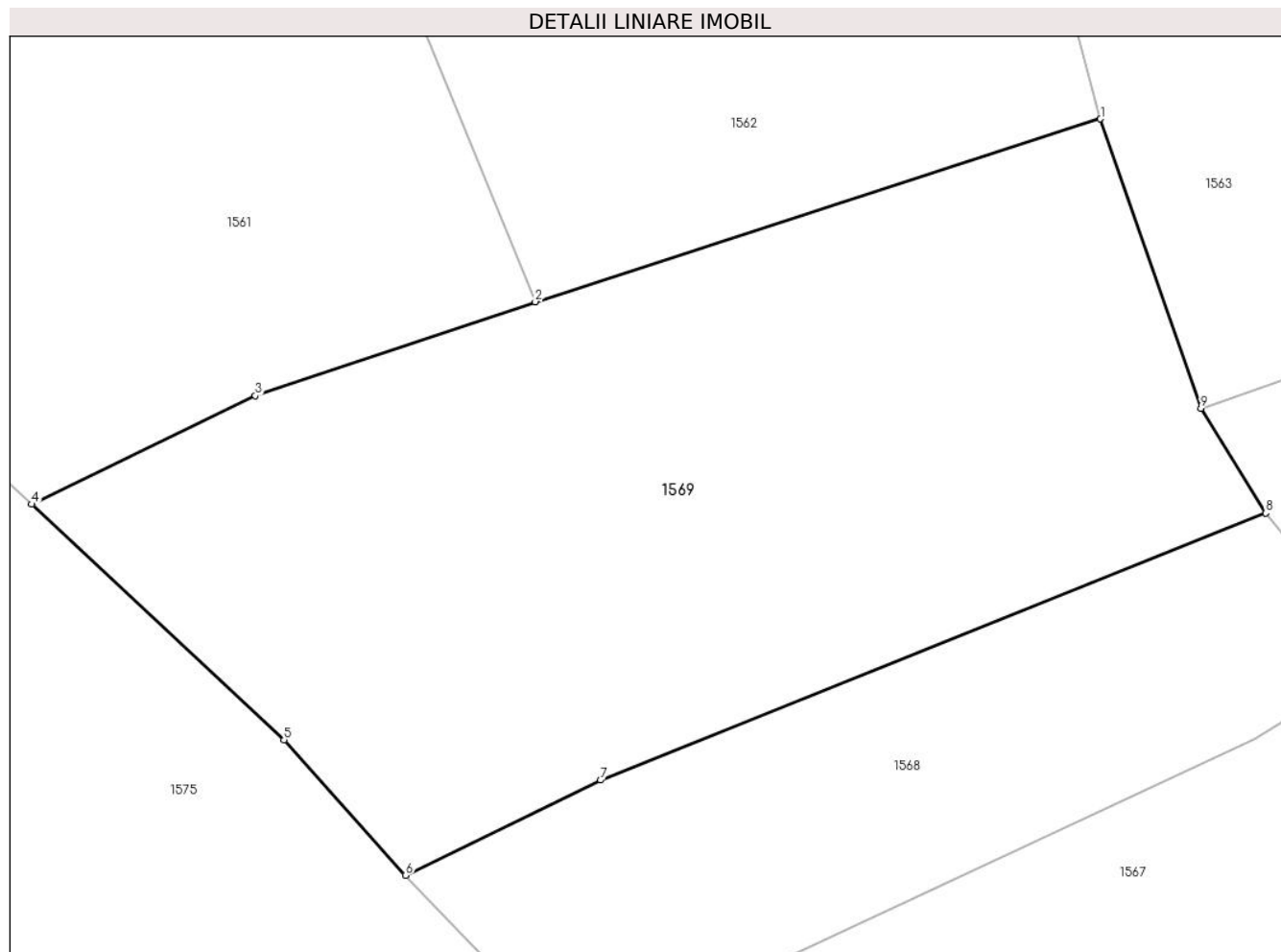
Inscrieri privind dezmembramintele dreptului de proprietate, drepturi reale de garanție și sarcini	Referințe
NU SUNT	

Anexa Nr. 1 La Partea I

Teren

Nr cadastral	Suprafața (mp)*	Observații / Referințe
	2.918	

* Suprafața este determinată în planul de proiecție Stereo 70.



Date referitoare la teren

Crt	Categorie folosință	Intravilan	Suprafața (mp)	Tarla	Parcelă	Nr. topo	Observații / Referințe
1	faneata	NU	2.918	-	-	-	Sub Dealu Truschiului, Nr. Cad. Partial 1363, din planul cadastral 1:2880, editia 1874 - Cuptoare

Lungime Segmente

1) Valorile lungimilor segmentelor sunt obținute din proiecție în plan.

Punct început	X / Y	Punct sfârșit	X / Y	Lungime segment (** (m)
1	287.445,411 395.353,342	2	287.401,004 395.338,992	46.667
2	287.401,004 395.338,992	3	287.379,009 395.331,625	23.196
3	287.379,009 395.331,625	4	287.361,44 395.323,103	19.526
4	287.361,44 395.323,103	5	287.381,271 395.304,603	27.121
5	287.381,271 395.304,603	6	287.390,811 395.293,985	14.274

Punct început	X / Y	Punct sfârşit	X / Y	Lungime segment (** (m)
6	287.390,811 395.293,985	7	287.406,133 395.301,445	17.042
7	287.406,133 395.301,445	8	287.458,401 395.322,406	56.315
8	287.458,401 395.322,406	9	287.453,31 395.330,625	9.668
9	287.453,31 395.330,625	1	287.445,411 395.353,342	24.052

** Lungimile segmentelor sunt determinate în planul de proiecție Stereo 70 și sunt rotunjite la 1 milimetru.

*** Distanța dintre puncte este formată din segmente cumulate ce sunt mai mici decât valoarea 1 milimetru.

**DATE DESPRE IMOBILUL NR. 1570**

Oficiul de Cadastru și Publicitate Imobiliară CARAS-SEVERIN
Biroul de Cadastru și Publicitate Imobiliară Caransebes

A. Partea I. Descrierea imobilului

TEREN Extravilan

Adresa: Jud. Caraș-Severin

Nr. Crt	Nr cadastral Nr. topografic	Suprafața* (mp)	Observații / Referințe
A1		37.126	Sector cadastral:36 Teren neimprijmit;

Construcții

Crt	Nr cadastral Nr. topografic	Adresa	Observații / Referințe
A1.1		Jud. Caraș-Severin	Nr. niveluri:1; S. construita la sol:29 mp; Anexa P

B. Partea II. Proprietari și acte

Inscrieri privitoare la dreptul de proprietate și alte drepturi reale		Referințe
1132 / 02/06/2023		
Act Normativ nr. 7, din 13/03/1996 emis de Parlamentul Romaniei;		
B1	Intabulare, drept de PROPRIETATE, dobandit prin Lege, cota actuala 1/1 1) NEIDENTIFICAT NEIDENTIFICAT	A1
Act Normativ nr. 7, din 13/03/1996 emis de Parlamentul Romaniei (Adeverinta nr. 2945/20.06.2023, emisa de Primaria Comunei Cornea);		
B2	Intabulare, drept de PROPRIETATE, dobandit prin Lege, cota actuala 1/1 1) ORZESCU MOISE	A1.1
B3	Se noteaza posesia faptica in favoarea lui 1) ORZESCU MOISE	A1

C. Partea III. SARCINI .

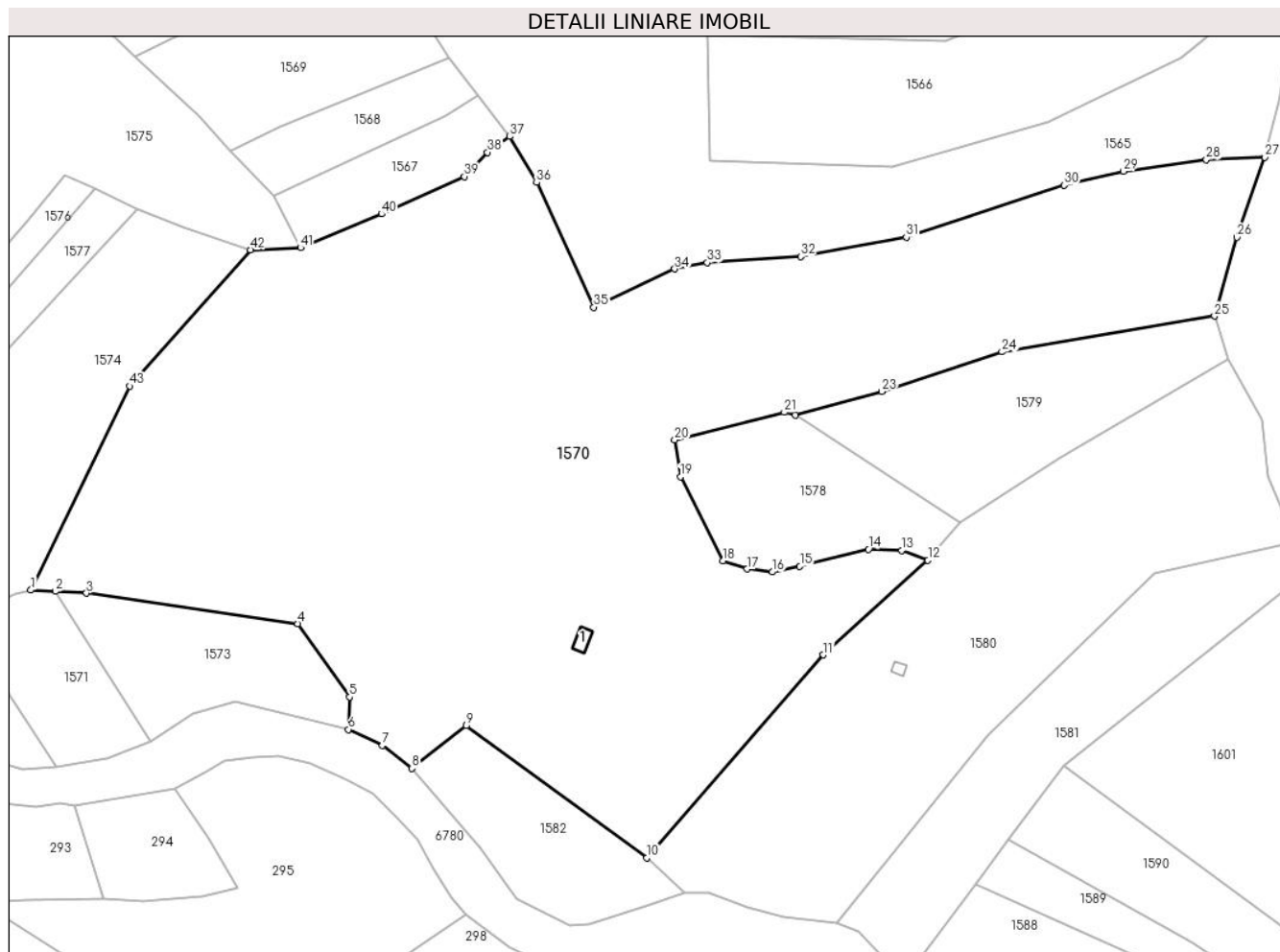
Inscrieri privind dezmembramintele dreptului de proprietate, drepturi reale de garanție și sarcini	Referințe
NU SUNT	

Anexa Nr. 1 La Partea I

Teren

Nr cadastral	Suprafața (mp)*	Observații / Referințe
	37.126	

* Suprafața este determinată în planul de proiecție Stereo 70.



Date referitoare la teren

Crt	Categorie folosință	Intravilan	Suprafața (mp)	Tarla	Parcelă	Nr. topo	Observații / Referințe
1	curți construcții	NU	50	-	-	-	Sub Dealu Truschiului, Nr. Cad. 1368; 1369; 1374; 1386; 1388; 1389; 1390; Partial 1357; Partial 1385, din planul cadastral 1:2880, editia 1874 - Cuptoare
2	faneata	NU	37.076	-	-	-	Sub Dealu Truschiului, Nr. Cad. 1368; 1369; 1374; 1386; 1388; 1389; 1390; Partial 1357; Partial 1385, din planul cadastral 1:2880, editia 1874 - Cuptoare

Date referitoare la construcții

Crt	Număr	Destinație construcție	Supraf. (mp)	Situație juridică	Observații / Referințe
A1.1		construcții anexa	29	Cu acte	Nr. niveluri:1; S. construita la sol:29 mp; Anexa p

Lungime Segmente

1) Valorile lungimilor segmentelor sunt obținute din proiecție în plan.

Punct început	X / Y	Punct sfârșit	X / Y	Lungime segment	Punct început	X / Y	Punct sfârșit	X / Y	Lungime segment	Punct început	X / Y	Punct sfârșit	X / Y	Lungime segment
1	287.329,137 395.158,139	2	287.336,736 395.157,714	7.611	2	287.336,736 395.157,714	3	287.346,373 395.157,176	9.651	3	287.346,373 395.157,176	4	287.411,798 395.147,762	66.099

Punct început	X / Y	Punct sfârșit	X / Y	Lungime segment	Punct început	X / Y	Punct sfârșit	X / Y	Lungime segment	Punct început	X / Y	Punct sfârșit	X / Y	Lungime segment
4	287.411,798 395.147,762	5	287.427,793 395.125,119	27.723	5	287.427,793 395.125,119	6	287.427,454 395.115,08	10.045	6	287.427,454 395.115,08	7	287.437,975 395.110,12	11.632
7	287.437,975 395.110,12	8	287.447,106 395.103,037	11.556	8	287.447,106 395.103,037	9	287.463,947 395.116,263	21.414	9	287.463,947 395.116,263	10	287.519,722 395.075,451	69.113
10	287.519,722 395.075,451	11	287.574,392 395.138,086	83.138	11	287.574,392 395.138,086	12	287.606,701 395.167,376	43.609	12	287.606,701 395.167,376	13	287.598,595 395.170,364	8.639
13	287.598,595 395.170,364	14	287.588,32 395.170,712	10.281	14	287.588,32 395.170,712	15	287.567,109 395.165,48	21.847	15	287.567,109 395.165,48	16	287.558,52 395.163,734	8.765
16	287.558,52 395.163,734	17	287.550,762 395.164,631	7.81	17	287.550,762 395.164,631	18	287.543,308 395.167,18	7.878	18	287.543,308 395.167,18	19	287.530,118 395.193,155	29.132
19	287.530,118 395.193,155	20	287.528,366 395.204,508	11.487	20	287.528,366 395.204,508	21	287.562,294 395.213,066	34.991	21	287.562,294 395.213,066	22	287.565,679 395.212,147	3.507
22	287.565,679 395.212,147	23	287.592,385 395.219,528	27.707	23	287.592,385 395.219,528	24	287.629,595 395.231,75	39.166	24	287.629,595 395.231,75	25	287.695,386 395.242,816	66.715
25	287.695,386 395.242,816	26	287.702,366 395.267,15	25.315	26	287.702,366 395.267,15	27	287.710,911 395.291,918	26.201	27	287.710,911 395.291,918	28	287.692,862 395.291,113	18.067
28	287.692,862 395.291,113	29	287.667,273 395.287,534	25.838	29	287.667,273 395.287,534	30	287.648,888 395.283,288	18.869	30	287.648,888 395.283,288	31	287.600,038 395.267,182	51.437
31	287.600,038 395.267,182	32	287.567,308 395.261,197	33.273	32	287.567,308 395.261,197	33	287.538,435 395.259,34	28.932	33	287.538,435 395.259,34	34	287.528,376 395.257,355	10.254
34	287.528,376 395.257,355	35	287.503,371 395.245,554	27.65	35	287.503,371 395.245,554	36	287.485,675 395.284,094	42.409	36	287.485,675 395.284,094	37	287.477,279 395.298,295	16.497
37	287.477,279 395.298,295	38	287.470,432 395.293,411	8.41	38	287.470,432 395.293,411	39	287.463,272 395.285,932	10.354	39	287.463,272 395.285,932	40	287.437,706 395.274,365	28.061
40	287.437,706 395.274,365	41	287.412,639 395.263,919	27.156	41	287.412,639 395.263,919	42	287.397,117 395.263,299	15.534	42	287.397,117 395.263,299	43	287.359,822 395.221,159	56.273
43	287.359,822 395.221,159	1	287.329,137 395.158,139	70.093										

** Lungimile segmentelor sunt determinate în planul de proiecție Stereo 70 și sunt rotunjite la 1 milimetru.

*** Distanța dintre puncte este formată din segmente cumulate ce sunt mai mici decât valoarea 1 milimetru.

**DATE DESPRE IMOBILUL NR. 1571**

Oficiul de Cadastru și Publicitate Imobiliară CARAS-SEVERIN
Biroul de Cadastru și Publicitate Imobiliară Caransebes

A. Partea I. Descrierea imobilului

TEREN Extravilan

Adresa: Jud. Caraș-Severin

Nr. Crt	Nr cadastral Nr. topografic	Suprafața* (mp)	Observații / Referințe
A1		1.663	Sector cadastral:36 Teren neimprijmit;

B. Partea II. Proprietari și acte

Inscrieri privitoare la dreptul de proprietate și alte drepturi reale		Referințe
1139 / 06/06/2023		
Act Normativ nr. 7, din 13/03/1996 emis de Parlamentul Romaniei;		
B1	Intabulare, drept de PROPRIETATE, dobandit prin Lege, cota actuala 1/1 1) NEIDENTIFICAT NEIDENTIFICAT	A1
Act Normativ nr. 7, din 13/03/1996 emis de Parlamentul Romaniei (Adeverinta nr. 2943/20.06.2023, emisa de Primaria Comunei Cornea);		
B2	Se noteaza posesia factica in favoarea lui 1) LAZARESCU MARIUS	A1

C. Partea III. SARCINI .

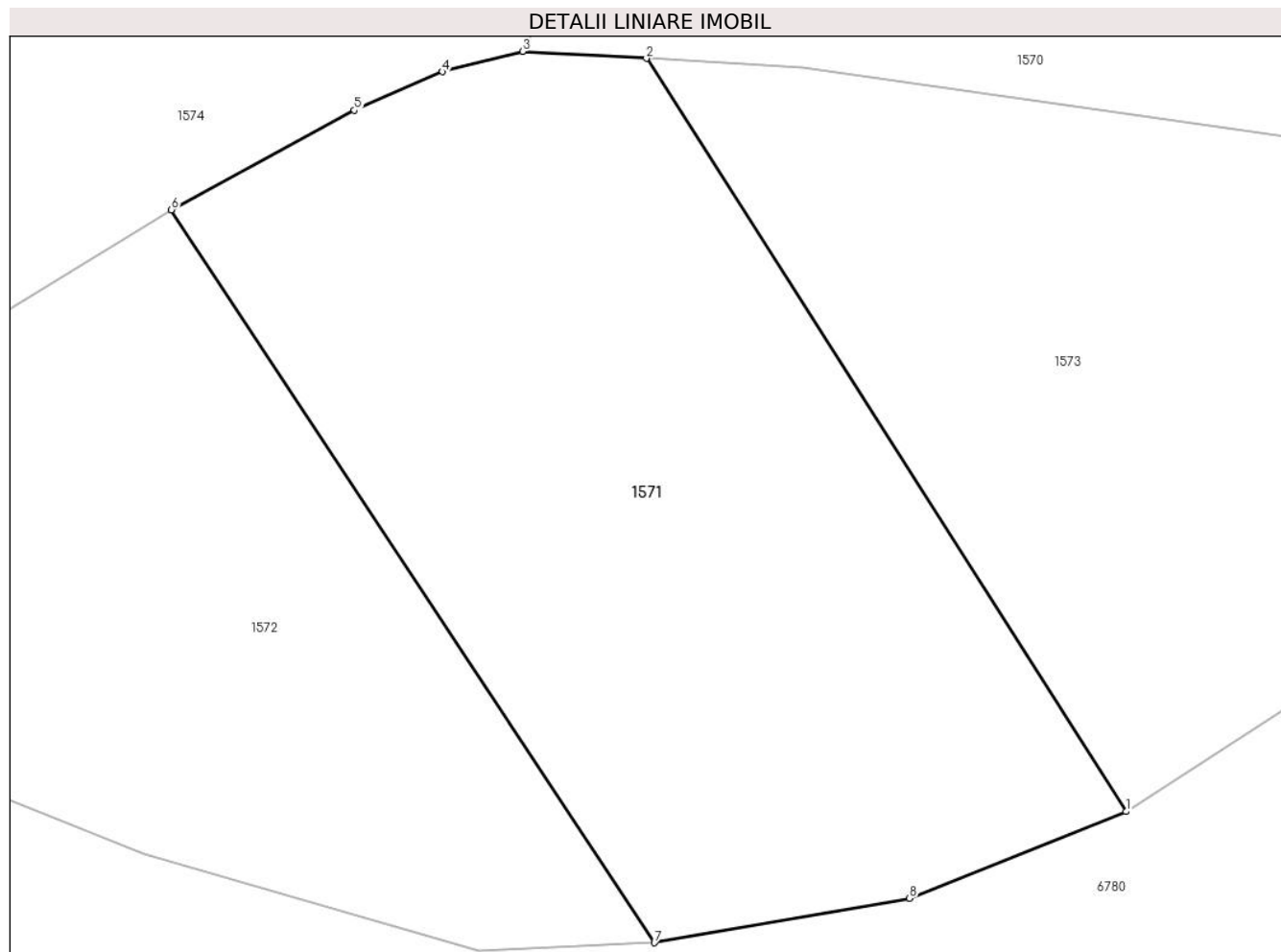
Inscrieri privind dezmembramintele dreptului de proprietate, drepturi reale de garanție și sarcini	Referințe
NU SUNT	

Anexa Nr. 1 La Partea I

Teren

Nr cadastral	Suprafața (mp)*	Observații / Referințe
	1.663	

* Suprafața este determinată în planul de proiecție Stereo 70.



Date referitoare la teren

Crt	Categorie folosință	Intravilan	Suprafața (mp)	Tarla	Parcelă	Nr. topo	Observații / Referințe
1	faneata	NU	1.663	-	-	-	Sub Dealu Truschiului, Nr. Cad. Partial 1385, din planul cadastral 1:2880, editia 1874 - Cuptoare

Lungime Segmente

1) Valorile lungimilor segmentelor sunt obținute din proiecție în plan.

Punct început	X / Y	Punct sfârșit	X / Y	Lungime segment (** (m)
1	287.366,227 395.111,469	2	287.336,736 395.157,714	54.848
2	287.336,736 395.157,714	3	287.329,137 395.158,139	7.611
3	287.329,137 395.158,139	4	287.324,212 395.156,896	5.08
4	287.324,212 395.156,896	5	287.318,786 395.154,526	5.921
5	287.318,786 395.154,526	6	287.307,542 395.148,415	12.797

Punct început	X / Y	Punct sfârşit	X / Y	Lungime segment (** (m)
6	287.307,542 395.148,415	7	287.337,233 395.103,408	53.918
7	287.337,233 395.103,408	8	287.352,918 395.106,145	15.922
8	287.352,918 395.106,145	1	287.366,227 395.111,469	14.334

** Lungimile segmentelor sunt determinate în planul de proiecţie Stereo 70 şi sunt rotunjite la 1 milimetru.

*** Distanţa dintre puncte este formată din segmente cumulate ce sunt mai mici decât valoarea 1 milimetru.

**DATE DESPRE IMOBILUL NR. 1572**

Oficiul de Cadastru și Publicitate Imobiliară CARAS-SEVERIN
Biroul de Cadastru și Publicitate Imobiliară Caransebes

A. Partea I. Descrierea imobilului

TEREN Extravilan

Adresa: Jud. Caraș-Severin, Extravilan Cuptoare

Nr. Crt	Nr cadastral Nr. topografic	Suprafața* (mp)	Observații / Referințe
A1	31197	1.513	Sector cadastral:36 Teren neimprijmit;

B. Partea II. Proprietari și acte

Inscrieri privitoare la dreptul de proprietate și alte drepturi reale	Referințe
21639 / 09/09/2020	
Act Normativ nr. 7, din 13/03/1996 emis de Parlamentul Romaniei;	
B1	A1
Intabulare, drept de PROPRIETATE, dobandit prin Lege, cota actuala 1/1 1) NEIDENTIFICAT NEIDENTIFICAT	
Act Administrativ nr. 200, din 28/08/2020 emis de Primaria Comunei Cornea (Act Administrativ Nr. 1964 din 28.08.2020, emis de Primaria Comunei Cornea; Act Notarial Nr. 2511 din 27.08.2020, emis de NP Simescu Gheorghe);	
B2	A1
In baza art. 41, alin. (8) din Legea nr. 7/1996 republicata, se noteaza POSESIA asupra terenului de sub A1, in favoarea 1) CRISTESCU CRISTIAN-FLORIN , (casatorit cu CRISTESCU LAVINIA) <i>OBSERVATII: bun propriu</i>	

C. Partea III. SARCINI .

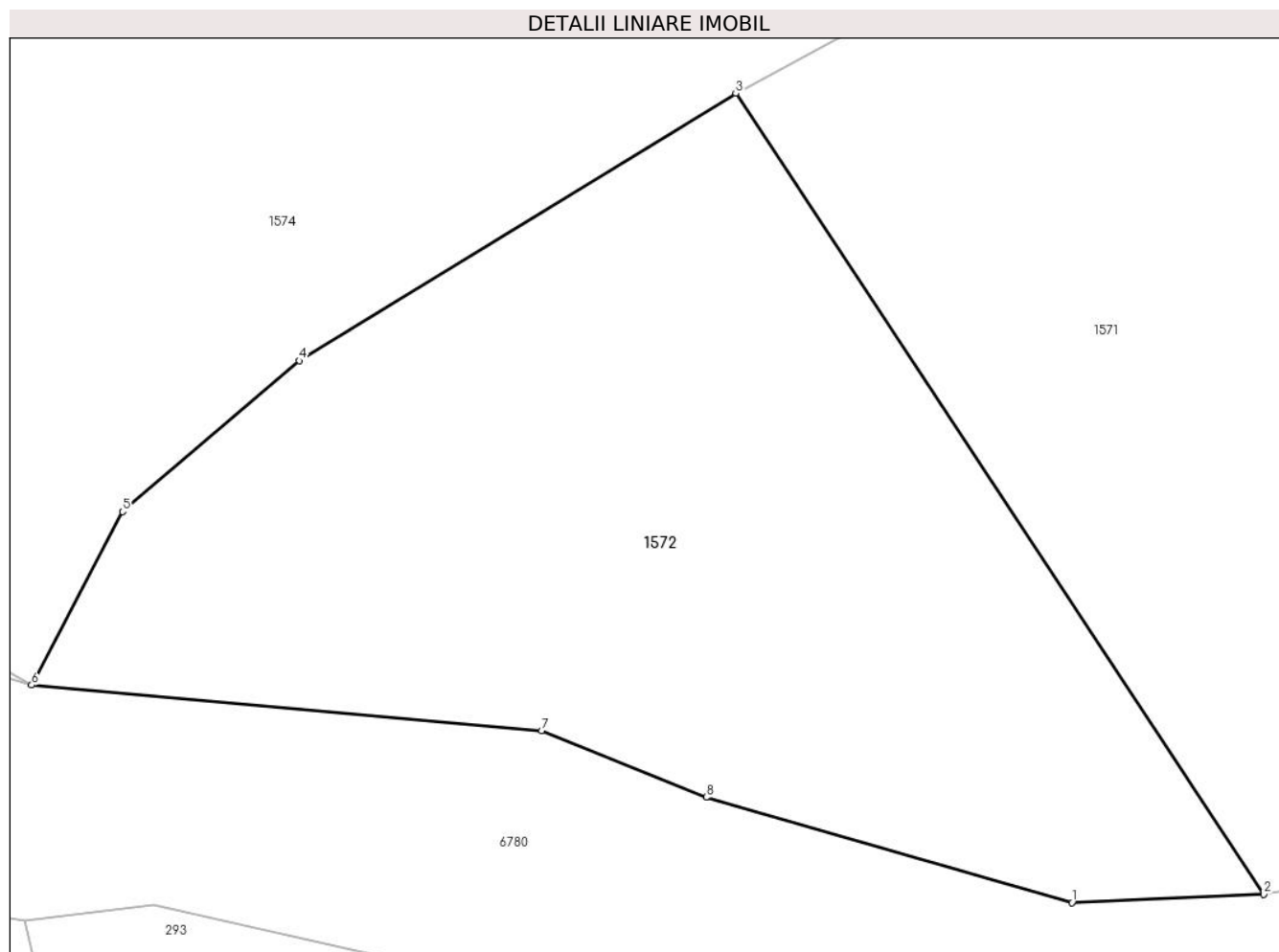
Inscrieri privind dezmembramintele dreptului de proprietate, drepturi reale de garanție și sarcini	Referințe
NU SUNT	

Anexa Nr. 1 La Partea I

Teren

Nr cadastral	Suprafața (mp)*	Observații / Referințe
31197	1.513	

* Suprafața este determinată în planul de proiecție Stereo 70.



Date referitoare la teren

Crt	Categorie folosință	Intravilan	Suprafața (mp)	Tarla	Parcelă	Nr. topo	Observații / Referințe
1	faneata	NU	1.513	-	-	-	Sub Dealu Truschiului, Nr. Cad. Partial 1385, din planul cadastral 1:2880, editia 1874 - Cuptoare

Lungime Segmente

1) Valorile lungimilor segmentelor sunt obținute din proiecție în plan.

Punct început	X / Y	Punct sfârșit	X / Y	Lungime segment (** (m)
1	287.326,438 395.102,94	2	287.337,233 395.103,408	10.805
2	287.337,233 395.103,408	3	287.307,542 395.148,415	53.918
3	287.307,542 395.148,415	4	287.282,98 395.133,392	28.792
4	287.282,98 395.133,392	5	287.273,053 395.124,908	13.059
5	287.273,053 395.124,908	6	287.267,928 395.115,164	11.01

Punct început	X / Y	Punct sfârşit	X / Y	Lungime segment (** (m)
6	287.267,928 395.115,164	7	287.296,611 395.112,594	28.798
7	287.296,611 395.112,594	8	287.305,875 395.108,859	9.989
8	287.305,875 395.108,859	1	287.326,438 395.102,94	21.398

** Lungimile segmentelor sunt determinate în planul de proiecţie Stereo 70 şi sunt rotunjite la 1 milimetru.

*** Distanţa dintre puncte este formată din segmente cumulate ce sunt mai mici decât valoarea 1 milimetru.

**DATE DESPRE IMOBILUL NR. 1573**

Oficiul de Cadastru și Publicitate Imobiliară CARAS-SEVERIN
Biroul de Cadastru și Publicitate Imobiliară Caransebes

A. Partea I. Descrierea imobilului

TEREN Extravilan

Adresa: Jud. Caraș-Severin, Extravilan Cuptoare

Nr. Crt	Nr cadastral Nr. topografic	Suprafața* (mp)	Observații / Referințe
A1	31179	2.368	Sector cadastral:36 Teren neimprijmit;

B. Partea II. Proprietari și acte

Inscrieri privitoare la dreptul de proprietate și alte drepturi reale		Referințe
18830 / 13/08/2020		
Act Normativ nr. 7, din 13/03/1996 emis de Parlamentul Romaniei;		
B1	Intabulare, drept de PROPRIETATE, dobandit prin Lege, cota actuala 1/1 1) NEIDENTIFICAT NEIDENTIFICAT	A1
Act Administrativ nr. 1887, din 11/08/2020 emis de Primaria Comunei Cornea (Act Administrativ Nr. 190 din 13.08.2020, emis de Primaria Comunei Cornea; Act Notarial Nr. 1700 din 11.08.2020, emis de NP Simescu Nicoleta Iconia);		
B2	In baza art.41, alin.8 din Legea nr.7/1996 republicata, se noteaza POSESIA ca bun comun, in favoarea 1) STOLOJESCU ROMAN , si sotia 2) STOLOJESCU MARIA , nascuta Balan	A1

C. Partea III. SARCINI .

Inscrieri privind dezmembramintele dreptului de proprietate, drepturi reale de garanție și sarcini	Referințe
NU SUNT	

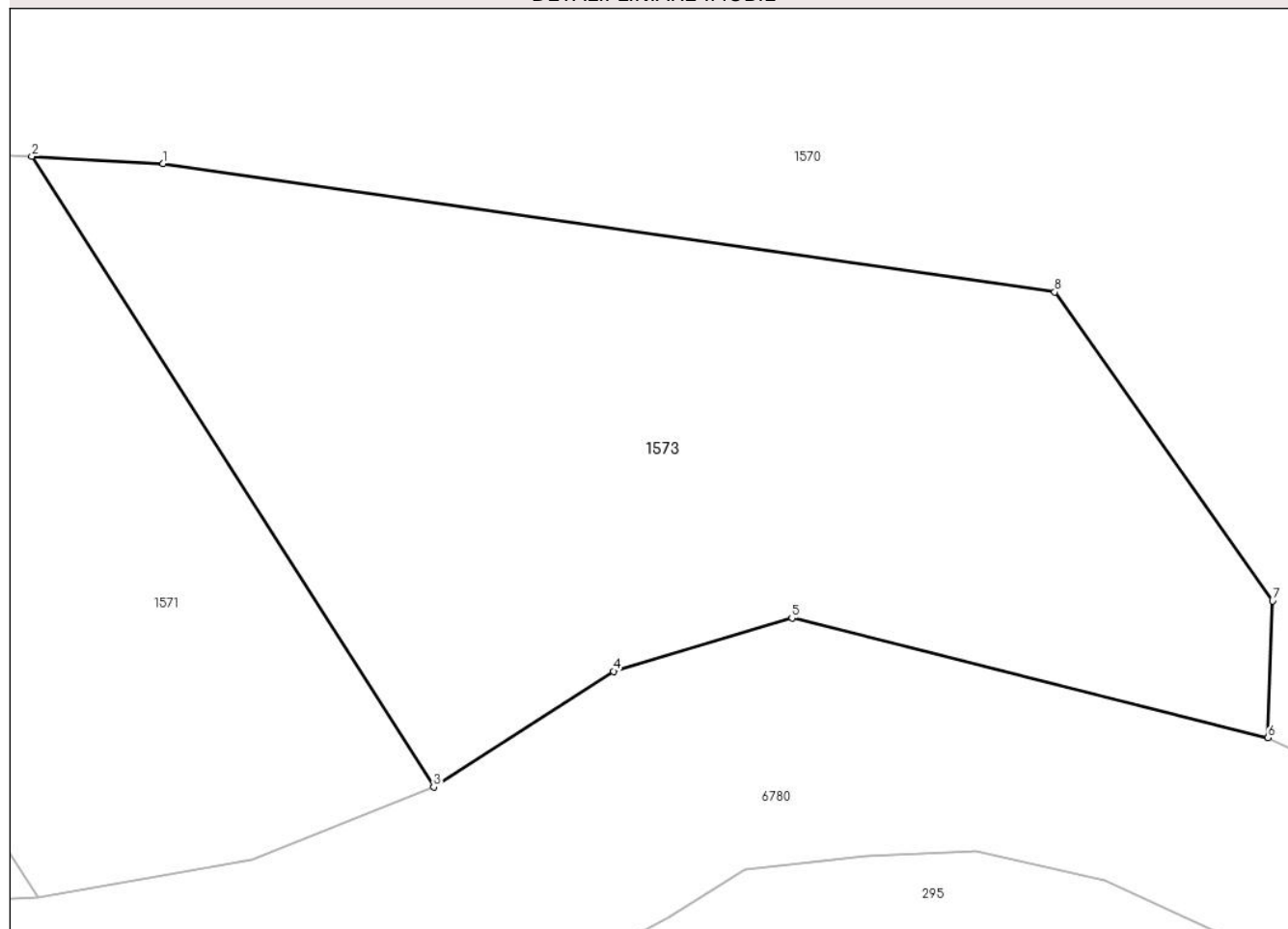
Anexa Nr. 1 La Partea I

Teren

Nr cadastral	Suprafața (mp)*	Observații / Referințe
31179	2.368	

* Suprafața este determinată în planul de proiecție Stereo 70.

DETALII LINIARE IMOBIL



Date referitoare la teren

Crt	Categorie folosință	Intravilan	Suprafața (mp)	Tarla	Parcelă	Nr. topo	Observații / Referințe
1	faneata	NU	2.368	-	-	-	Sub Dealu Truschiului, Nr. Cad. Partial 1385, din planul cadastral 1:2880, editia 1874 - Cuptoare

Lungime Segmente

1) Valorile lungimilor segmentelor sunt obținute din proiecție în plan.

Punct început	X / Y	Punct sfârșit	X / Y	Lungime segment (** (m)
1	287.346,373 395.157,176	2	287.336,736 395.157,714	9.651
2	287.336,736 395.157,714	3	287.366,227 395.111,469	54.848
3	287.366,227 395.111,469	4	287.379,42 395.119,963	15.69
4	287.379,42 395.119,963	5	287.392,517 395.123,862	13.665
5	287.392,517 395.123,862	6	287.427,454 395.115,08	36.024

Punct început	X / Y	Punct sfârșit	X / Y	Lungime segment (** (m)
6	287.427,454 395.115,08	7	287.427,793 395.125,119	10.045
7	287.427,793 395.125,119	8	287.411,798 395.147,762	27.723
8	287.411,798 395.147,762	1	287.346,373 395.157,176	66.099

** Lungimile segmentelor sunt determinate în planul de proiecție Stereo 70 și sunt rotunjite la 1 milimetru.

*** Distanța dintre puncte este formată din segmente cumulate ce sunt mai mici decât valoarea 1 milimetru.

**DATE DESPRE IMOBILUL NR. 1574**

Oficiul de Cadastru și Publicitate Imobiliară CARAS-SEVERIN
Biroul de Cadastru și Publicitate Imobiliară Caransebes

A. Partea I. Descrierea imobilului

TEREN Extravilan

Adresa: Jud. Caraș-Severin

Nr. Crt	Nr cadastral Nr. topografic	Suprafața* (mp)	Observații / Referințe
A1		8.115	Sector cadastral:36 Teren neimprejmuit;

B. Partea II. Proprietari și acte

Inscrieri privitoare la dreptul de proprietate și alte drepturi reale		Referințe
1140 / 06/06/2023		
Act Normativ nr. 7, din 13/03/1996 emis de Parlamentul Romaniei (Art.13, Al.15);		
B1	Inscrierea provizorie, drept de PROPRIETATE, dobandit prin Lege, cota actuala 1/1 1) COMUNA CORNEA , CIF:3227734, Proprietar Neidentificat	A1

C. Partea III. SARCINI .

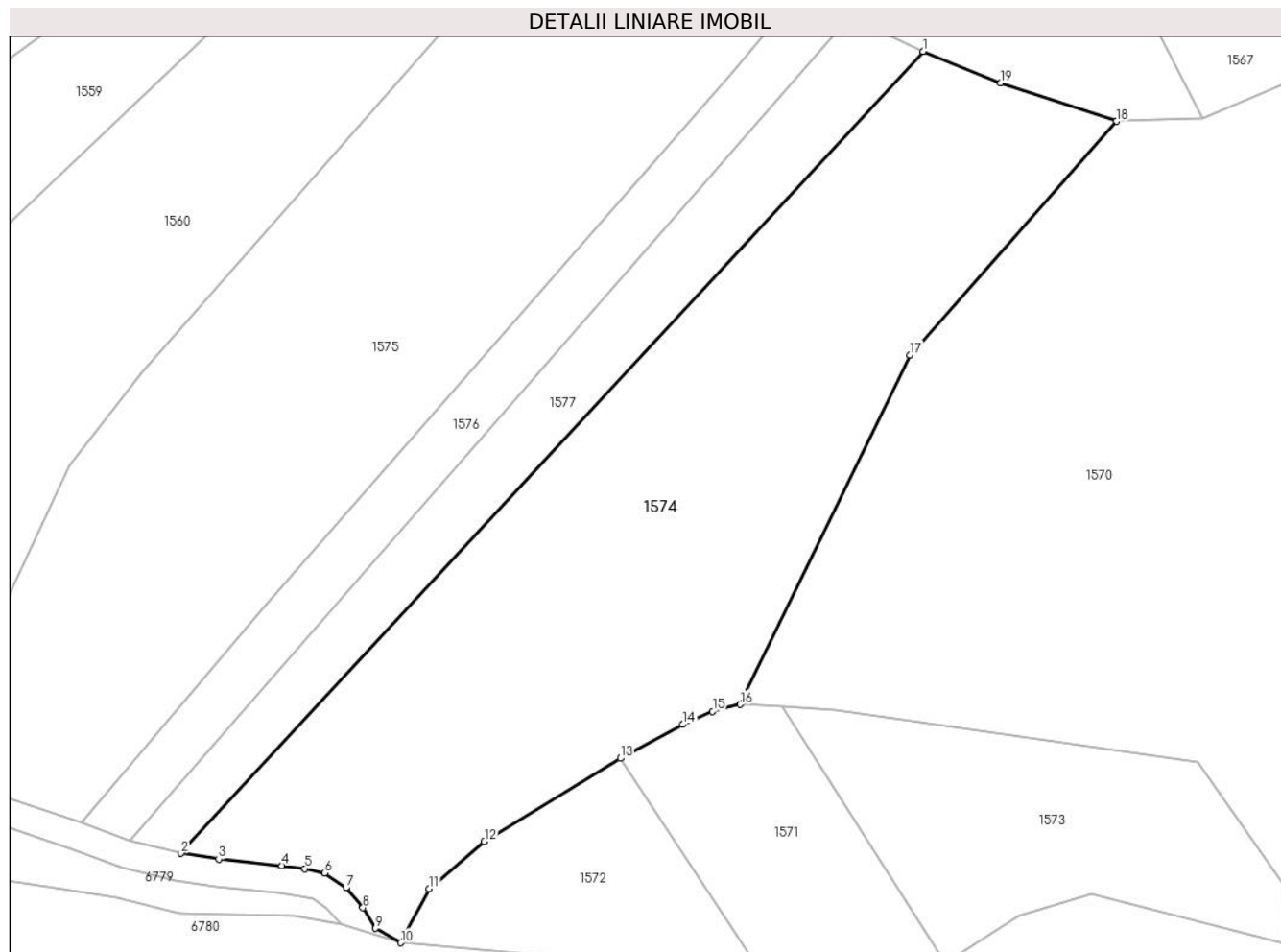
Inscrieri privind dezmembramintele dreptului de proprietate, drepturi reale de garanție și sarcini	Referințe
NU SUNT	

Anexa Nr. 1 La Partea I

Teren

Nr cadastral	Suprafața (mp)*	Observații / Referințe
	8.115	

* Suprafața este determinată în planul de proiecție Stereo 70.



Date referitoare la teren

Crt	Categorie folosință	Intravilan	Suprafața (mp)	Tarla	Parcelă	Nr. topo	Observații / Referințe
1	faneata	NU	8.115	-	-	-	Sub Dealu Truschiului, Nr. Cad. Partial 1357; Partial 1392; Partial 1393, din planul cadastral 1:2880, editia 1874 - Cuptoare

Lungime Segmente

1) Valorile lungimilor segmentelor sunt obținute din proiecție în plan.

Punct început	X / Y	Punct sfârșit	X / Y	Lungime segment (** (m)
1	287.362,18 395.275,901	2	287.228,217 395.131,297	197.12
2	287.228,217 395.131,297	3	287.235,027 395.130,267	6.887
3	287.235,027 395.130,267	4	287.246,464 395.129,081	11.499
4	287.246,464 395.129,081	5	287.250,597 395.128,536	4.169

Punct început	X / Y	Punct sfârșit	X / Y	Lungime segment (** (m)
5	287.250,597 395.128,536	6	287.254,201 395.127,746	3.69
6	287.254,201 395.127,746	7	287.258,043 395.125,09	4.67
7	287.258,043 395.125,09	8	287.261,078 395.121,473	4.722
8	287.261,078 395.121,473	9	287.263,335 395.117,777	4.331
9	287.263,335 395.117,777	10	287.267,928 395.115,164	5.284
10	287.267,928 395.115,164	11	287.273,053 395.124,908	11.01
11	287.273,053 395.124,908	12	287.282,98 395.133,392	13.059
12	287.282,98 395.133,392	13	287.307,542 395.148,415	28.792
13	287.307,542 395.148,415	14	287.318,786 395.154,526	12.797
14	287.318,786 395.154,526	15	287.324,212 395.156,896	5.921
15	287.324,212 395.156,896	16	287.329,137 395.158,139	5.08
16	287.329,137 395.158,139	17	287.359,822 395.221,159	70.093
17	287.359,822 395.221,159	18	287.397,117 395.263,299	56.273
18	287.397,117 395.263,299	19	287.376,217 395.270,204	22.011
19	287.376,217 395.270,204	1	287.362,18 395.275,901	15.149

** Lungimile segmentelor sunt determinate în planul de proiecție Stereo 70 și sunt rotunjite la 1 milimetru.

*** Distanța dintre puncte este formată din segmente cumulate ce sunt mai mici decât valoarea 1 milimetru.

**DATE DESPRE IMOBILUL NR. 1575**

Oficiul de Cadastru și Publicitate Imobiliară CARAS-SEVERIN
Biroul de Cadastru și Publicitate Imobiliară Caransebes

A. Partea I. Descrierea imobilului

TEREN Extravilan

Adresa: Jud. Caraș-Severin

Nr. Crt	Nr cadastral Nr. topografic	Suprafața* (mp)	Observații / Referințe
A1		12.360	Sector cadastral:36 Teren neimprijmit;

B. Partea II. Proprietari și acte

Inscrieri privitoare la dreptul de proprietate și alte drepturi reale		Referințe
1143 / 06/06/2023		
Act Normativ nr. 7, din 13/03/1996 emis de Parlamentul Romaniei (Art.13, Al.15);		
B1	Inscrierea provizorie, drept de PROPRIETATE, dobandit prin Lege, cota actuala 1/1 1) COMUNA CORNEA , CIF:3227734, Proprietar Neidentificat	A1

C. Partea III. SARCINI .

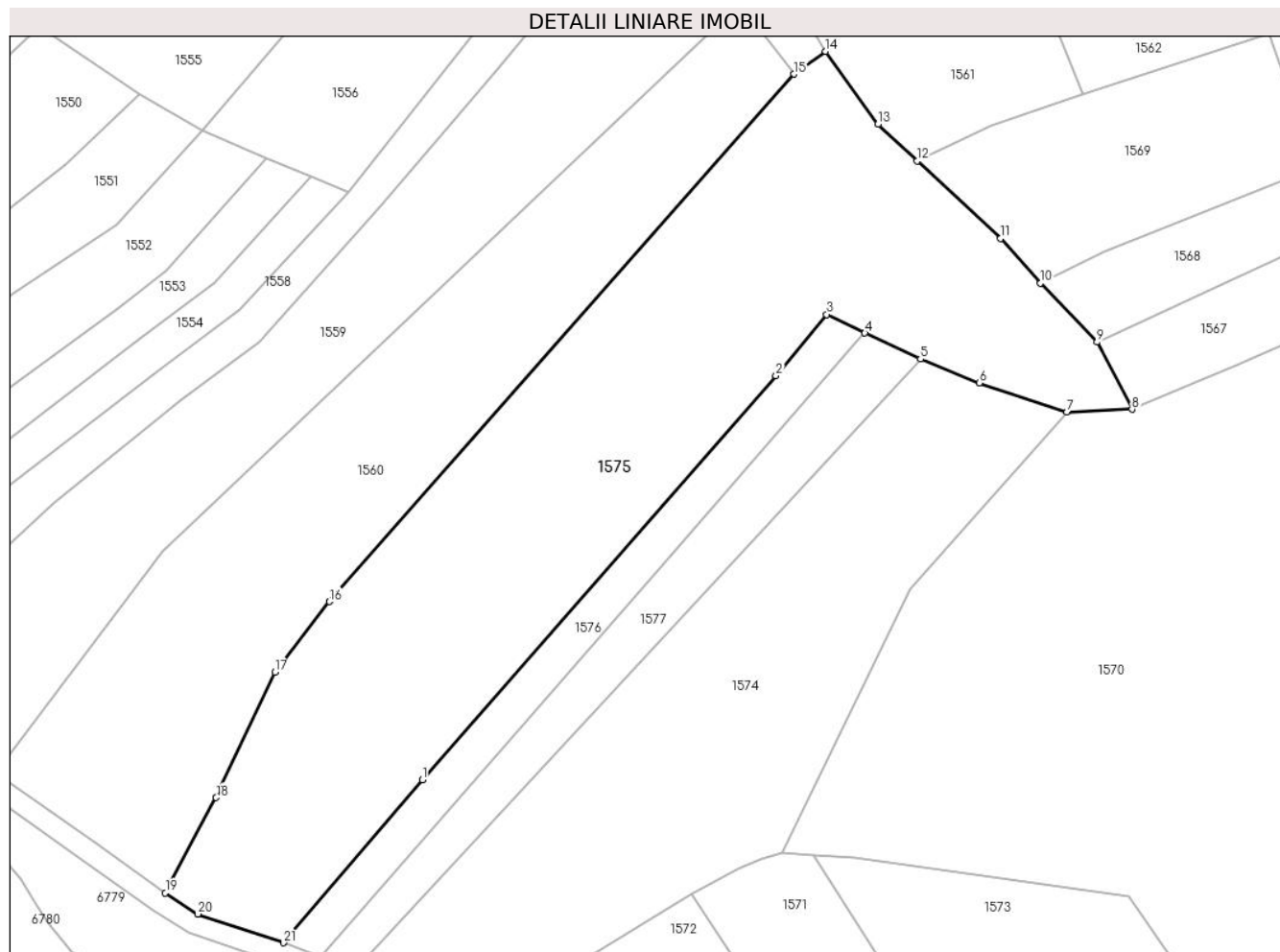
Inscrieri privind dezmembramintele dreptului de proprietate, drepturi reale de garanție și sarcini	Referințe
NU SUNT	

Anexa Nr. 1 La Partea I

Teren

Nr cadastral	Suprafața (mp)*	Observații / Referințe
	12.360	

* Suprafața este determinată în planul de proiecție Stereo 70.



Date referitoare la teren

Crt	Categorie folosință	Intravilan	Suprafața (mp)	Tarla	Parcelă	Nr. topo	Observații / Referințe
1	faneata	NU	12.360	-	-	-	Sub Dealu Truschiului, Nr. Cad. Partial 1357; Partial 1392; Partial 1393, din planul cadastral 1:2880, editia 1874 - Cuptoare

Lungime Segmente

1) Valorile lungimilor segmentelor sunt obținute din proiecție în plan.

Punct început	X / Y	Punct sfârșit	X / Y	Lungime segment (** (m))
1	287.243,266 395.175,644	2	287.327,69 395.271,874	128.014
3	287.339,768 395.286,506	4	287.348,904 395.282,061	10.16
5	287.362,18 395.275,901	6	287.376,217 395.270,204	15.149
7	287.397,117 395.263,299	8	287.412,639 395.263,919	15.534

Punct început	X / Y	Punct sfârșit	X / Y	Lungime segment (** (m))
2	287.327,69 395.271,874	3	287.339,768 395.286,506	18.972
4	287.348,904 395.282,061	5	287.362,18 395.275,901	14.636
6	287.376,217 395.270,204	7	287.397,117 395.263,299	22.011
8	287.412,639 395.263,919	9	287.404,303 395.279,931	18.052

Punct început	X / Y	Punct sfârșit	X / Y	Lungime segment (** (m)
9	287.404,303 395.279,931	10	287.390,811 395.293,985	19.482
11	287.381,271 395.304,603	12	287.361,44 395.323,103	27.121
13	287.351,972 395.331,819	14	287.339,548 395.349,207	21.371
15	287.331,982 395.343,791	16	287.221,129 395.218,067	167.615
17	287.208,113 395.201,258	18	287.194,113 395.171,361	33.013
19	287.181,996 395.148,631	20	287.189,762 395.143,637	9.233
21	287.210,229 395.136,761	1	287.243,266 395.175,644	51.023

Punct început	X / Y	Punct sfârșit	X / Y	Lungime segment (** (m)
10	287.390,811 395.293,985	11	287.381,271 395.304,603	14.274
12	287.361,44 395.323,103	13	287.351,972 395.331,819	12.869
14	287.339,548 395.349,207	15	287.331,982 395.343,791	9.305
16	287.221,129 395.218,067	17	287.208,113 395.201,258	21.259
18	287.194,113 395.171,361	19	287.181,996 395.148,631	25.758
20	287.189,762 395.143,637	21	287.210,229 395.136,761	21.591

** Lungimile segmentelor sunt determinate în planul de proiecție Stereo 70 și sunt rotunjite la 1 milimetru.

*** Distanța dintre puncte este formată din segmente cumulate ce sunt mai mici decât valoarea 1 milimetru.

**DATE DESPRE IMOBILUL NR. 1576**

Oficiul de Cadastru și Publicitate Imobiliară CARAS-SEVERIN
Biroul de Cadastru și Publicitate Imobiliară Caransebes

A. Partea I. Descrierea imobilului

TEREN Extravilan

Adresa: Jud. Caraș-Severin

Nr. Crt	Nr cadastral Nr. topografic	Suprafața* (mp)	Observații / Referințe
A1		1.837	Sector cadastral:36 Teren neimprejmut;

B. Partea II. Proprietari și acte

Inscrieri privitoare la dreptul de proprietate și alte drepturi reale		Referințe
1142 / 06/06/2023		
Act Normativ nr. 7, din 13/03/1996 emis de Parlamentul Romaniei;		
B1	Intabulare, drept de PROPRIETATE, dobandit prin Lege, cota actuala 1/1 1) NEIDENTIFICAT NEIDENTIFICAT	A1
Act Normativ nr. 7, din 13/03/1996 emis de Parlamentul Romaniei (Adeverinta nr. 2982/20.06.2020, emisa de Primaria Comunei Cornea);		
B2	Se noteaza posesia factica in favoarea lui 1) STOLOJESCU VASILE	A1

C. Partea III. SARCINI .

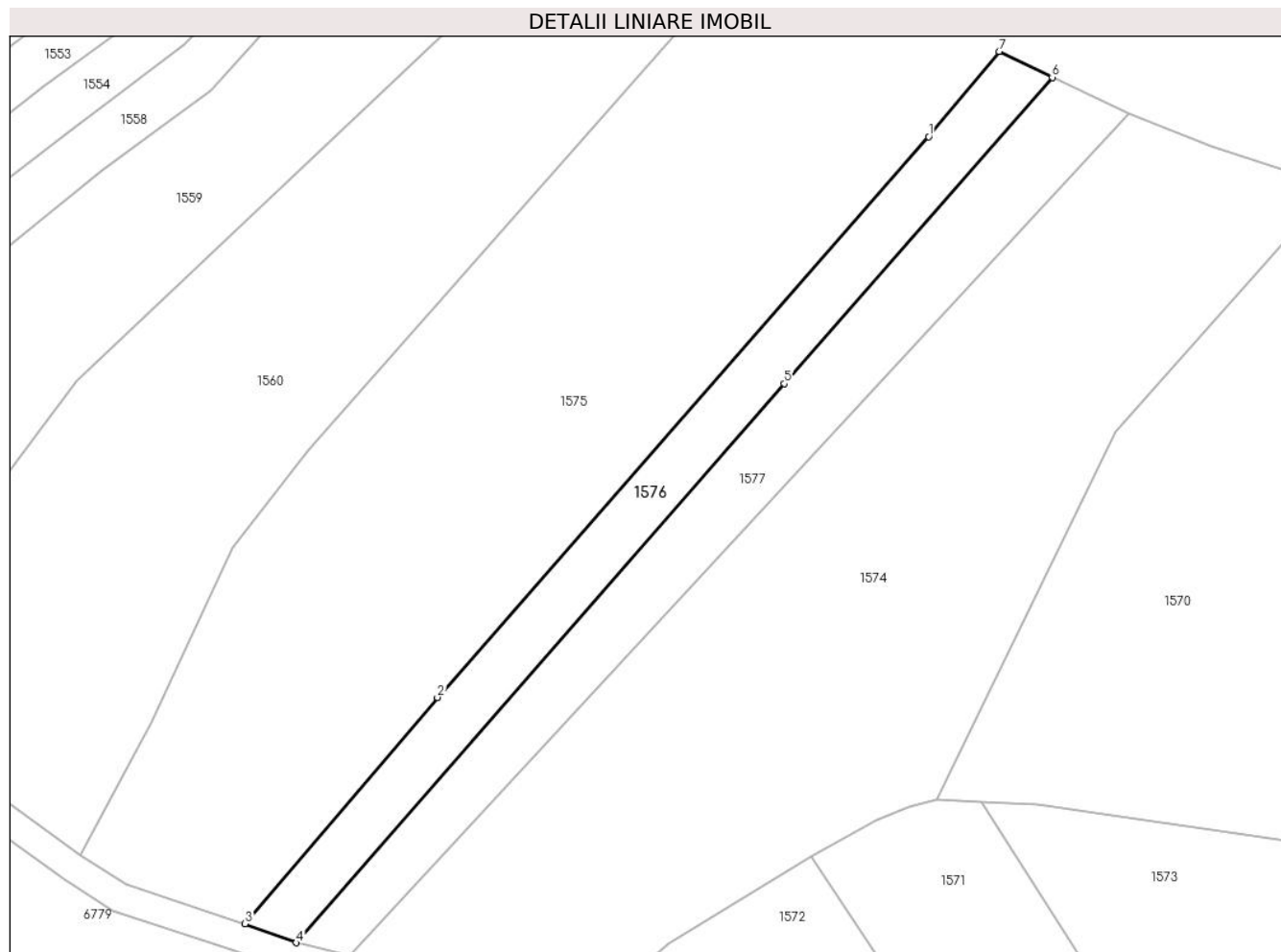
Inscrieri privind dezmembramintele dreptului de proprietate, drepturi reale de garanție și sarcini	Referințe
NU SUNT	

Anexa Nr. 1 La Partea I

Teren

Nr cadastral	Suprafața (mp)*	Observații / Referințe
	1.837	

* Suprafața este determinată în planul de proiecție Stereo 70.



Date referitoare la teren

Crt	Categorie folosință	Intravilan	Suprafața (mp)	Tarla	Parcelă	Nr. topo	Observații / Referințe
1	faneata	NU	1.837	-	-	-	Sub Dealu Truschiului, Nr. Cad. Partial 1357; Partial 1392; Partial 1393, din planul cadastral 1:2880, editia 1874 - Cuptoare

Lungime Segmente

1) Valorile lungimilor segmentelor sunt obținute din proiecție în plan.

Punct început	X / Y	Punct sfârșit	X / Y	Lungime segment (** (m)
1	287.327,69 395.271,874	2	287.243,266 395.175,644	128.014
2	287.243,266 395.175,644	3	287.210,229 395.136,761	51.023
3	287.210,229 395.136,761	4	287.218,987 395.133,522	9.338
4	287.218,987 395.133,522	5	287.302,861 395.229,485	127.451

Punct început	X / Y	Punct sfârșit	X / Y	Lungime segment (** (m)
5	287.302,861 395.229,485	6	287.348,904 395.282,061	69.887
6	287.348,904 395.282,061	7	287.339,768 395.286,506	10.16
7	287.339,768 395.286,506	1	287.327,69 395.271,874	18.972

** Lungimile segmentelor sunt determinate în planul de proiecție Stereo 70 și sunt rotunjite la 1 milimetru.

*** Distanța dintre puncte este formată din segmente cumulate ce sunt mai mici decât valoarea 1 milimetru.

**DATE DESPRE IMOBILUL NR. 1577**

Oficiul de Cadastru și Publicitate Imobiliară CARAS-SEVERIN
Biroul de Cadastru și Publicitate Imobiliară Caransebes

A. Partea I. Descrierea imobilului

TEREN Extravilan

Adresa: Jud. Caraș-Severin

Nr. Crt	Nr cadastral Nr. topografic	Suprafața* (mp)	Observații / Referințe
A1		2.207	Sector cadastral:36 Teren neimpregmuit;

B. Partea II. Proprietari și acte

Inscrieri privitoare la dreptul de proprietate și alte drepturi reale		Referințe
1141 / 06/06/2023		
Act Normativ nr. 7, din 13/03/1996 emis de Parlamentul Romaniei;		
B1	Intabulare, drept de PROPRIETATE, dobandit prin Lege, cota actuala 1/1 1) NEIDENTIFICAT NEIDENTIFICAT	A1
Act Normativ nr. 7, din 13/03/1996 emis de Parlamentul Romaniei (Adeverinta nr. 2974/20.06.2023, emisa de Primaria Comunei Cornea);		
B2	Se noteaza posesia factica in favoarea lui 1) TANASIE PETRIA	A1

C. Partea III. SARCINI .

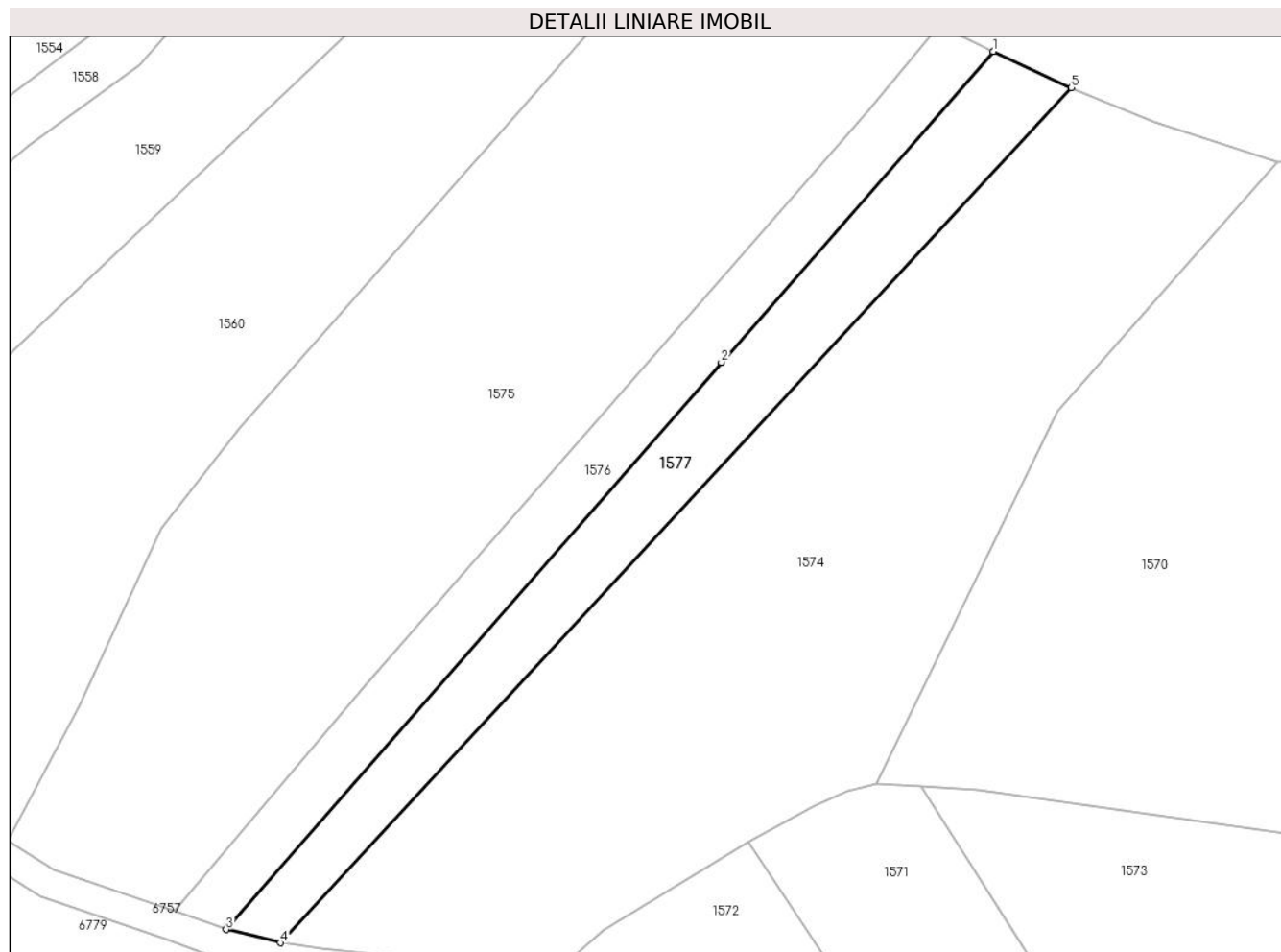
Inscrieri privind dezmembramintele dreptului de proprietate, drepturi reale de garanție și sarcini	Referințe
NU SUNT	

Anexa Nr. 1 La Partea I

Teren

Nr cadastral	Suprafața (mp)*	Observații / Referințe
	2.207	

* Suprafața este determinată în planul de proiecție Stereo 70.



Date referitoare la teren

Crt	Categorie folosință	Intravilan	Suprafața (mp)	Tarla	Parcelă	Nr. topo	Observații / Referințe
1	faneata	NU	2.207	-	-	-	Sub Dealu Truschiului, Nr. Cad. Partial 1357; Partial 1392; Partial 1393, din planul cadastral 1:2880, editia 1874 - Cuptoare

Lungime Segmente

1) Valorile lungimilor segmentelor sunt obținute din proiecție în plan.

Punct început	X / Y	Punct sfârșit	X / Y	Lungime segment (** (m)
1	287.348,904 395.282,061	2	287.302,861 395.229,485	69.887
2	287.302,861 395.229,485	3	287.218,987 395.133,522	127.451
3	287.218,987 395.133,522	4	287.228,217 395.131,297	9.495
4	287.228,217 395.131,297	5	287.362,18 395.275,901	197.12

Punct început	X / Y	Punct sfârșit	X / Y	Lungime segment (** (m)
5	287.362,18 395.275,901	1	287.348,904 395.282,061	14.636

** Lungimile segmentelor sunt determinate în planul de proiecție Stereo 70 și sunt rotunjite la 1 milimetru.

*** Distanța dintre puncte este formată din segmente cumulate ce sunt mai mici decât valoarea 1 milimetru.

**DATE DESPRE IMOBILUL NR. 1578**

Oficiul de Cadastru și Publicitate Imobiliară CARAS-SEVERIN
Biroul de Cadastru și Publicitate Imobiliară Caransebes

A. Partea I. Descrierea imobilului

TEREN Extravilan

Adresa: Jud. Caraș-Severin

Nr. Crt	Nr cadastral Nr. topografic	Suprafața* (mp)	Observații / Referințe
A1		2.718	Sector cadastral:36 Teren neimprijmit;

B. Partea II. Proprietari și acte

Inscrieri privitoare la dreptul de proprietate și alte drepturi reale		Referințe
1136 / 06/06/2023		
Act Normativ nr. 7, din 13/03/1996 emis de Parlamentul Romaniei;		
B1	Intabulare, drept de PROPRIETATE, dobandit prin Lege, cota actuala 1/1 1) NEIDENTIFICAT NEIDENTIFICAT	A1
Act Normativ nr. 7, din 13/03/1996 emis de Parlamentul Romaniei (Adeverinta nr. 2991/20.06.2023, emisa de Primaria Comunei Cornea);		
B2	Se noteaza posesia factica in favoarea lui 1) STOLOJESCU VASILE	A1

C. Partea III. SARCINI .

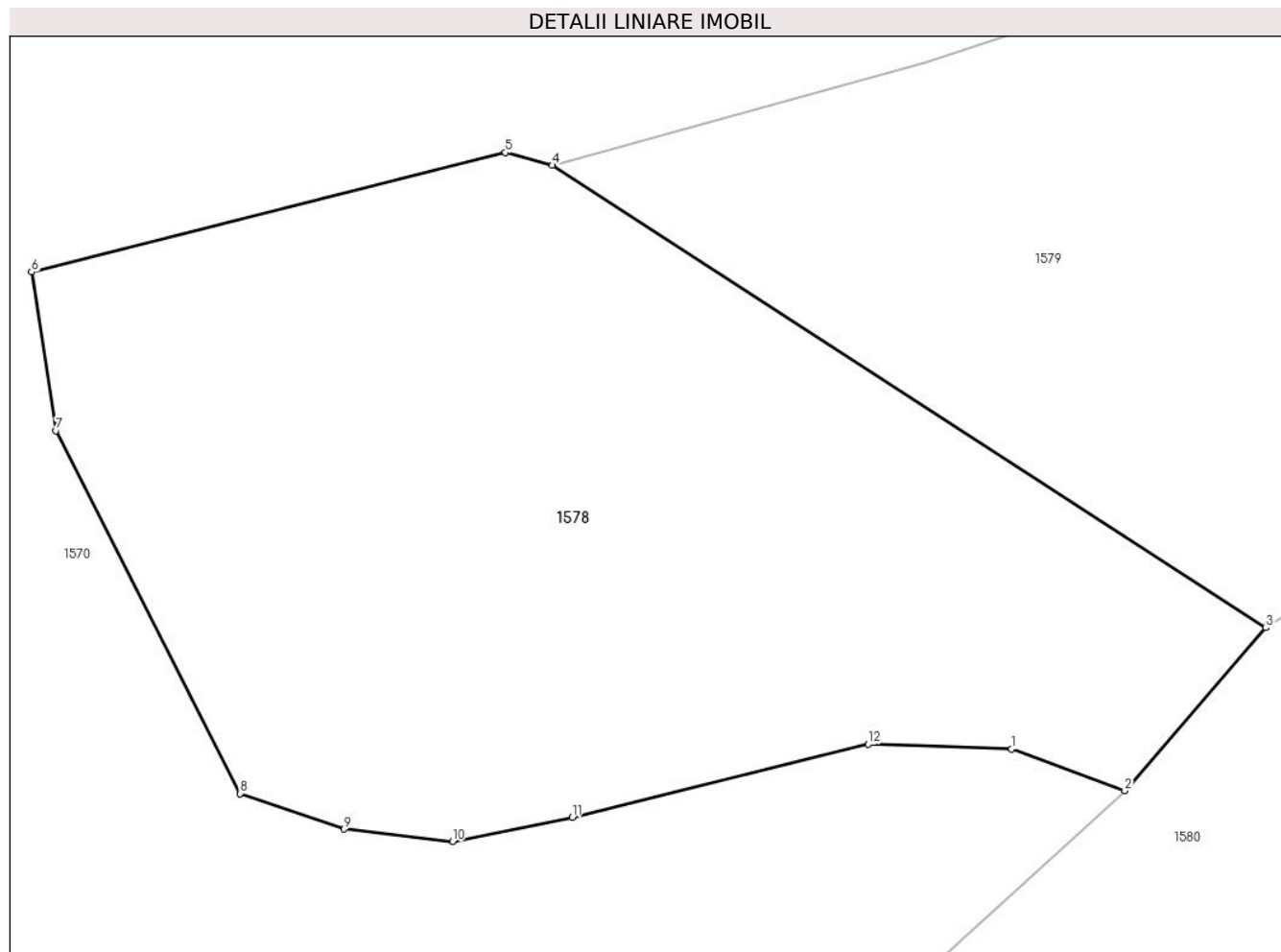
Inscrieri privind dezmembramintele dreptului de proprietate, drepturi reale de garanție și sarcini	Referințe
NU SUNT	

Anexa Nr. 1 La Partea I

Teren

Nr cadastral	Suprafața (mp)*	Observații / Referințe
	2.718	

* Suprafața este determinată în planul de proiecție Stereo 70.



Date referitoare la teren

Crt	Categorie folosință	Intra vilan	Suprafața (mp)	Tarla	Parcelă	Nr. topo	Observații / Referințe
1	faneata	NU	2.718	-	-	-	Sub Dealu Truschiului, Nr. Cad. 1370; 1387, din planul cadastral 1:2880, editia 1874 - Cuptoare

Lungime Segmente

1) Valorile lungimilor segmentelor sunt obținute din proiecție în plan.

Punct început	X / Y	Punct sfârșit	X / Y	Lungime segment (** (m)
1	287.598,595 395.170,364	2	287.606,701 395.167,376	8.639
2	287.606,701 395.167,376	3	287.616,8 395.179,051	15.437
3	287.616,8 395.179,051	4	287.565,679 395.212,147	60.899
4	287.565,679 395.212,147	5	287.562,294 395.213,066	3.507
5	287.562,294 395.213,066	6	287.528,366 395.204,508	34.991

Punct început	X / Y	Punct sfârșit	X / Y	Lungime segment (** (m)
6	287.528,366 395.204,508	7	287.530,118 395.193,155	11.487
7	287.530,118 395.193,155	8	287.543,308 395.167,18	29.132
8	287.543,308 395.167,18	9	287.550,762 395.164,631	7.878
9	287.550,762 395.164,631	10	287.558,52 395.163,734	7.81
10	287.558,52 395.163,734	11	287.567,109 395.165,48	8.765
11	287.567,109 395.165,48	12	287.588,32 395.170,712	21.847
12	287.588,32 395.170,712	1	287.598,595 395.170,364	10.281

** Lungimile segmentelor sunt determinate în planul de proiecție Stereo 70 și sunt rotunjite la 1 milimetru.

*** Distanța dintre puncte este formată din segmente cumulate ce sunt mai mici decât valoarea 1 milimetru.

**DATE DESPRE IMOBILUL NR. 1579**

Oficiul de Cadastru și Publicitate Imobiliară CARAS-SEVERIN
Biroul de Cadastru și Publicitate Imobiliară Caransebes

A. Partea I. Descrierea imobilului

TEREN Extravilan

Adresa: Jud. Caraș-Severin

Nr. Crt	Nr cadastral Nr. topografic	Suprafața* (mp)	Observații / Referințe
A1		3.807	Sector cadastral:36 Teren neimprijmit;

B. Partea II. Proprietari și acte

Inscrieri privitoare la dreptul de proprietate și alte drepturi reale		Referințe
1135 / 06/06/2023		
Act Normativ nr. 7, din 13/03/1996 emis de Parlamentul Romaniei;		
B1	Intabulare, drept de PROPRIETATE, dobandit prin Lege, cota actuala 1/1 1) NEIDENTIFICAT NEIDENTIFICAT	A1
Act Normativ nr. 7, din 13/03/1996 emis de Parlamentul Romaniei (Adeverinta nr. 2971/20.06.2023, emisa de Primaria Comunei Cornea);		
B2	Se noteaza posesia factica in favoarea lui 1) TEREGOVAN ILIE	A1

C. Partea III. SARCINI .

Inscrieri privind dezmembramintele dreptului de proprietate, drepturi reale de garanție și sarcini	Referințe
NU SUNT	

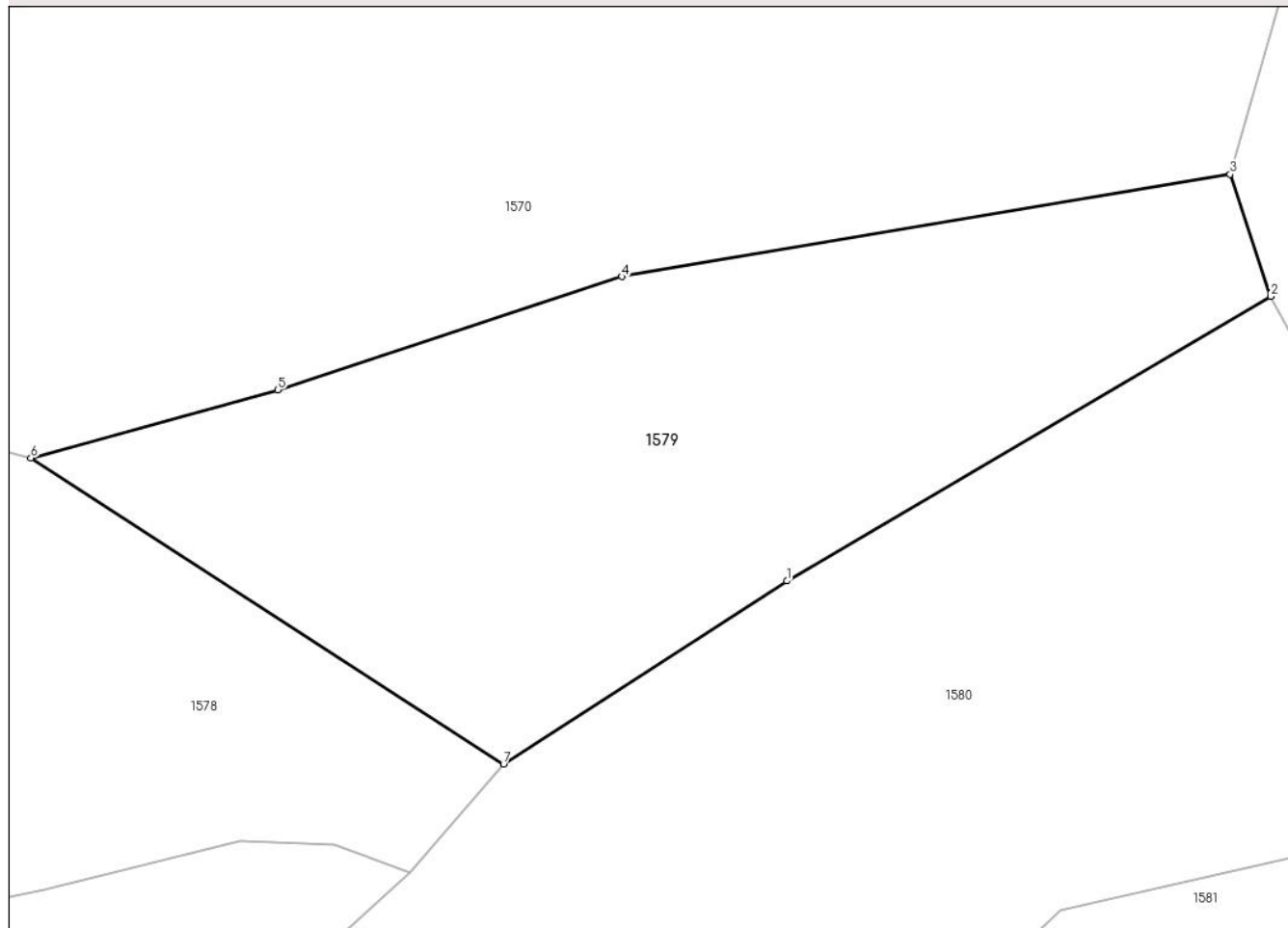
Anexa Nr. 1 La Partea I

Teren

Nr cadastral	Suprafața (mp)*	Observații / Referințe
	3.807	

* Suprafața este determinată în planul de proiecție Stereo 70.

DETALII LINIARE IMOBIL



Date referitoare la teren

Crt	Categorie folosință	Intravilan	Suprafața (mp)	Tarla	Parcelă	Nr. topo	Observații / Referințe
1	faneata	NU	3.807	-	-	-	Sub Dealu Truschiului, Nr. Cad. 1371, din planul cadastral 1:2880, editia 1874 - Cuptoare

Lungime Segmente

1) Valorile lungimilor segmentelor sunt obținute din proiecție în plan.

Punct început	X / Y	Punct sfârșit	X / Y	Lungime segment (** (m)
1	287.647,444 395.198,86	2	287.699,777 395.229,618	60.702
2	287.699,777 395.229,618	3	287.695,386 395.242,816	13.909
3	287.695,386 395.242,816	4	287.629,595 395.231,75	66.715
4	287.629,595 395.231,75	5	287.592,385 395.219,528	39.166
5	287.592,385 395.219,528	6	287.565,679 395.212,147	27.707

Punct început	X / Y	Punct sfârșit	X / Y	Lungime segment (** (m)
6	287.565,679 395.212,147	7	287.616,8 395.179,051	60.899
7	287.616,8 395.179,051	1	287.647,444 395.198,86	36.489

** Lungimile segmentelor sunt determinate în planul de proiecție Stereo 70 și sunt rotunjite la 1 milimetru.

*** Distanța dintre puncte este formată din segmente cumulate ce sunt mai mici decât valoarea 1 milimetru.

**DATE DESPRE IMOBILUL NR. 1580**

Oficiul de Cadastru și Publicitate Imobiliară CARAS-SEVERIN
Biroul de Cadastru și Publicitate Imobiliară Caransebes

A. Partea I. Descrierea imobilului

TEREN Extravilan

Adresa: Jud. Caraș-Severin

Nr. Crt	Nr cadastral Nr. topografic	Suprafața* (mp)	Observații / Referințe
A1		11.681	Sector cadastral:36 Teren neimprijmit;

Construcții

Crt	Nr cadastral Nr. topografic	Adresa	Observații / Referințe
A1.1		Jud. Caraș-Severin	Nr. niveluri:1; S. construita la sol:13 mp; Anexa P

B. Partea II. Proprietari și acte

Inscrieri privitoare la dreptul de proprietate și alte drepturi reale	Referințe
1131 / 02/06/2023	
Act Normativ nr. 7, din 13/03/1996 emis de Parlamentul Romaniei;	
B1	Intabulare, drept de PROPRIETATE, dobandit prin Lege, cota actuala 1/1
	1) NEIDENTIFICAT NEIDENTIFICAT
Act Normativ nr. 7, din 13/03/1996 emis de Parlamentul Romaniei (Adeverinta nr. 2964/20.06.2023, emisa de Primaria Comunei Cornea);	
B2	Intabulare, drept de PROPRIETATE, dobandit prin Lege, cota actuala 1/1
	1) STOJESCU NICOLAE
1137 / 02/06/2023	
Act Normativ nr. 7, din 13/03/1996 emis de Parlamentul Romaniei (Adeverinta nr. 2964/20.06.2023, emisa de Primaria Comunei Cornea);	
B3	Se noteaza posesia factica in favoarea lui
	1) STOJESCU NICOLAE

C. Partea III. SARCINI .

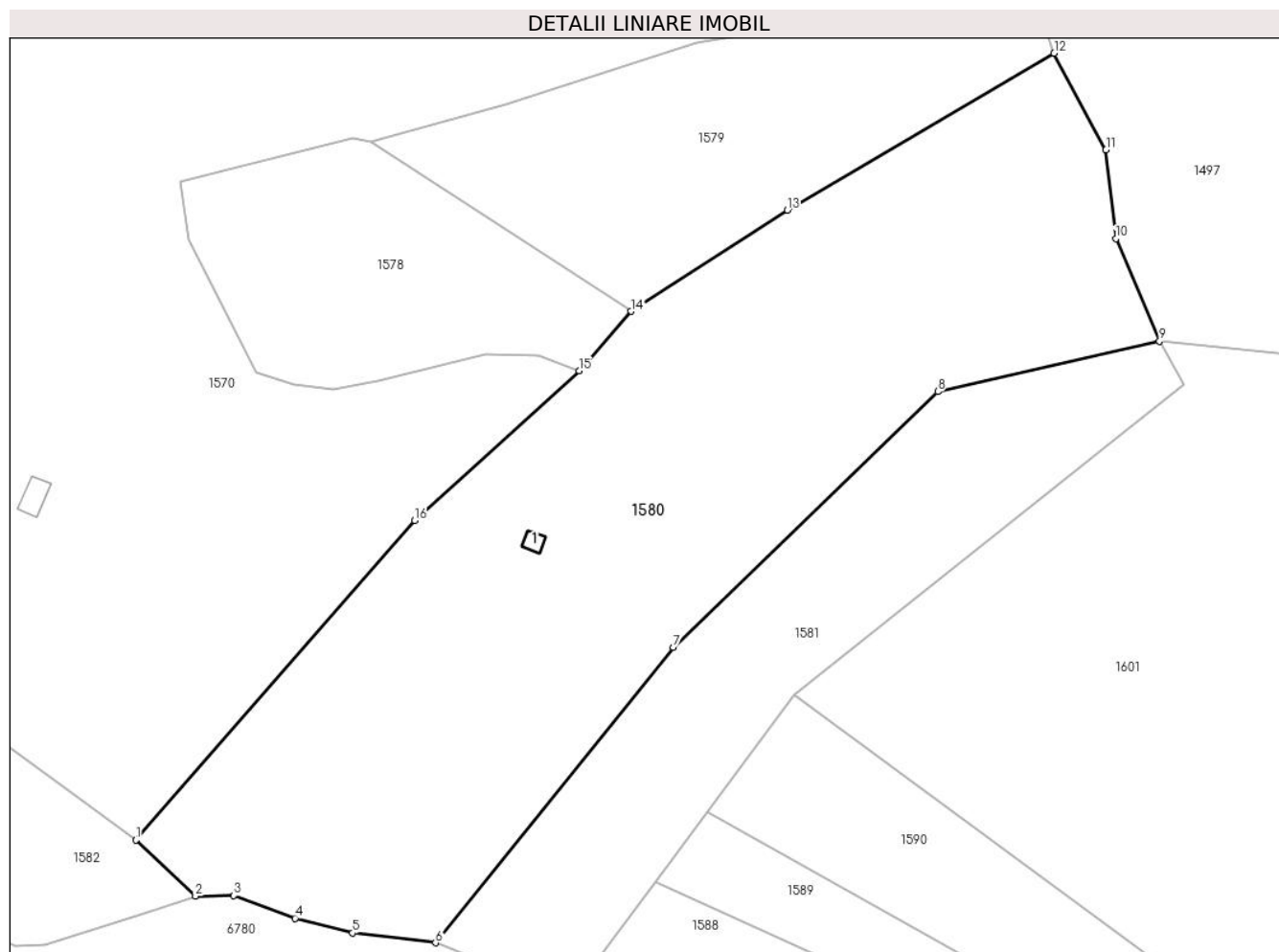
Inscrieri privind dezmembramintele dreptului de proprietate, drepturi reale de garanție și sarcini	Referințe
NU SUNT	

Anexa Nr. 1 La Partea I

Teren

Nr cadastral	Suprafața (mp)*	Observații / Referințe
	11.681	

* Suprafața este determinată în planul de proiecție Stereo 70.



Date referitoare la teren

Crt	Categorie folosință	Intravilan	Suprafața (mp)	Tarla	Parcelă	Nr. topo	Observații / Referințe
1	curți constructii	NU	50	-	-	-	Sub Dealu Truschiului, Nr. Cad. 1372; 1373; 1374, din planul cadastral 1: 2880. editia 1874 - Cuptoare
2	faneata	NU	11.631	-	-	-	Sub Dealu Truschiului, Nr. Cad. 1372; 1373; 1374, din planul cadastral 1: 2880. editia 1874 - Cuptoare

Date referitoare la construcții

Crt	Număr	Destinație construcție	Supraf. (mp)	Situație juridică	Observații / Referințe
A1.1		construcții anexa	13	Cu acte	Nr. niveluri:1; S. construita la sol:13 mp; Anexa p

Lungime Segmente

1) Valorile lungimilor segmentelor sunt obținute din proiecție în plan.

Punct început	X / Y	Punct sfârșit	X / Y	Lungime segment (** (m)
1	287.519,722 395.075,451	2	287.531,407 395.064,447	16.05
2	287.531,407 395.064,447	3	287.538,946 395.064,593	7.54

Punct început	X / Y	Punct sfârşit	X / Y	Lungime segment (** (m)
3	287.538,946 395.064,593	4	287.550,91 395.060,125	12.772
4	287.550,91 395.060,125	5	287.562,179 395.057,209	11.64
5	287.562,179 395.057,209	6	287.578,467 395.055,313	16.398
6	287.578,467 395.055,313	7	287.625,11 395.113,176	74.321
7	287.625,11 395.113,176	8	287.676,979 395.163,315	72.141
8	287.676,979 395.163,315	9	287.720,434 395.173,159	44.556
9	287.720,434 395.173,159	10	287.711,884 395.193,284	21.866
10	287.711,884 395.193,284	11	287.709,936 395.210,693	17.517
11	287.709,936 395.210,693	12	287.699,777 395.229,618	21.48
12	287.699,777 395.229,618	13	287.647,444 395.198,86	60.702
13	287.647,444 395.198,86	14	287.616,8 395.179,051	36.489
14	287.616,8 395.179,051	15	287.606,701 395.167,376	15.437
15	287.606,701 395.167,376	16	287.574,392 395.138,086	43.609
16	287.574,392 395.138,086	1	287.519,722 395.075,451	83.138

** Lungimile segmentelor sunt determinate în planul de proiecţie Stereo 70 şi sunt rotunjite la 1 milimetru.

*** Distanţa dintre puncte este formată din segmente cumulate ce sunt mai mici decât valoarea 1 milimetru.

**DATE DESPRE IMOBILUL NR. 1581**

Oficiul de Cadastru și Publicitate Imobiliară CARAS-SEVERIN
Biroul de Cadastru și Publicitate Imobiliară Caransebes

A. Partea I. Descrierea imobilului

TEREN Extravilan

Adresa: Jud. Caraș-Severin

Nr. Crt	Nr cadastral Nr. topografic	Suprafața* (mp)	Observații / Referințe
A1		4.457	Sector cadastral:36 Teren neimprejmuit;

B. Partea II. Proprietari și acte

Inscrieri privitoare la dreptul de proprietate și alte drepturi reale		Referințe
1134 / 06/06/2023		
Act Normativ nr. 7, din 13/03/1996 emis de Parlamentul Romaniei (Art.13, Al.15);		
B1	Inscrierea provizorie, drept de PROPRIETATE, dobandit prin Lege, cota actuala 1/1 1) COMUNA CORNEA, CIF:3227734, Proprietar Neidentificat	A1

C. Partea III. SARCINI .

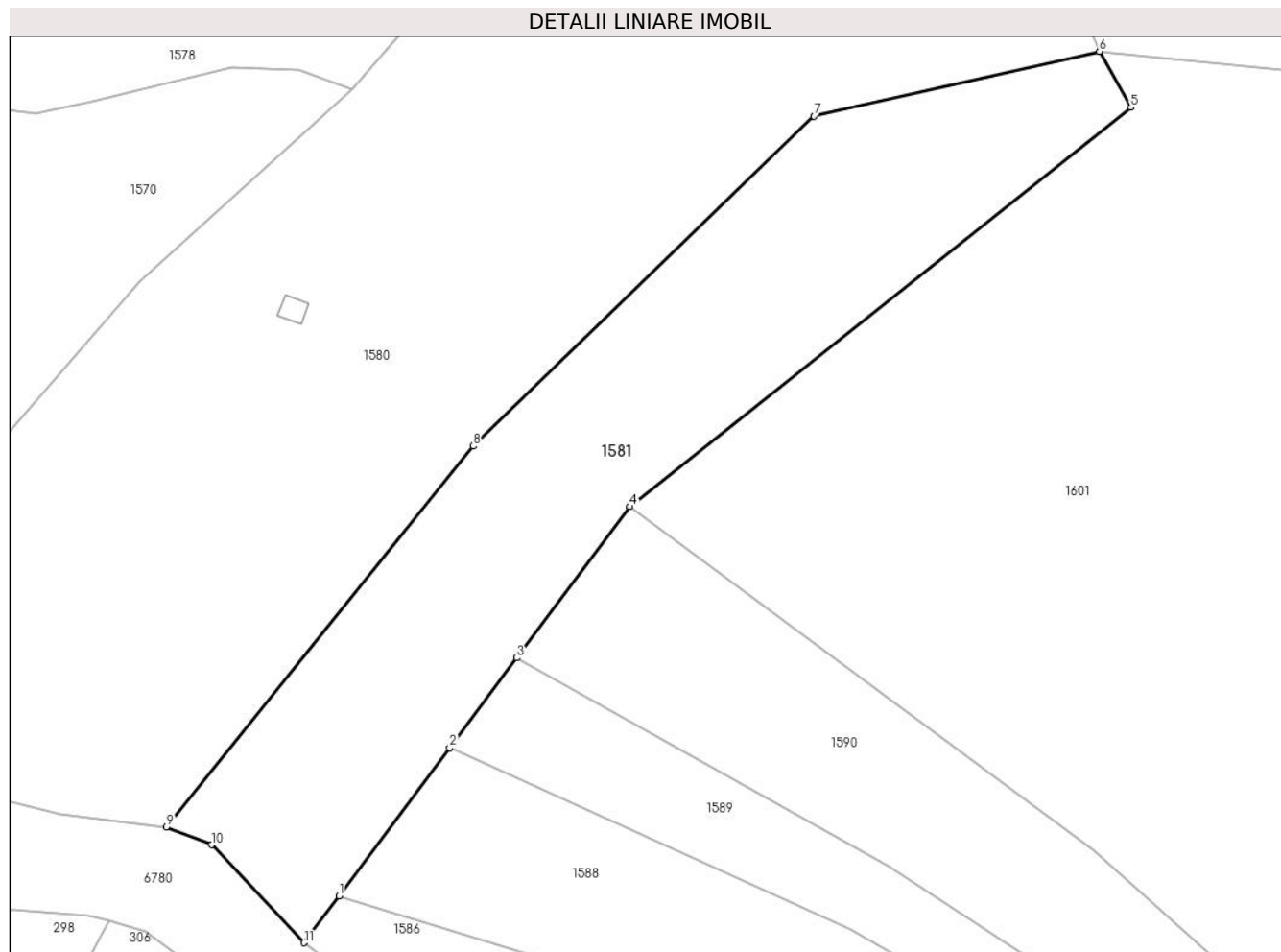
Inscrieri privind dezmembramintele dreptului de proprietate, drepturi reale de garanție și sarcini	Referințe
NU SUNT	

Anexa Nr. 1 La Partea I

Teren

Nr cadastral	Suprafața (mp)*	Observații / Referințe
	4.457	

* Suprafața este determinată în planul de proiecție Stereo 70.



Date referitoare la teren

Crt	Categorie folosință	Intravilan	Suprafața (mp)	Tarla	Parcelă	Nr. topo	Observații / Referințe
1	faneata	NU	4.457	-	-	-	Sub Dealu Truschiului, Nr. Cad. 1378; Partial 1376; Partial 1377, din planul cadastral 1:2880, editia 1874 - Cuptoare

Lungime Segmente

1) Valorile lungimilor segmentelor sunt obținute din proiecție în plan.

Punct început	X / Y	Punct sfârșit	X / Y	Lungime segment (** (m)
1	287.604,743 395.044,826	2	287.621,552 395.067,337	28.094
2	287.621,552 395.067,337	3	287.631,74 395.080,981	17.029
3	287.631,74 395.080,981	4	287.648,91 395.103,975	28.697
4	287.648,91 395.103,975	5	287.725,204 395.164,652	97.481

Punct început	X / Y	Punct sfârșit	X / Y	Lungime segment (** (m)
5	287.725,204 395.164,652	6	287.720,434 395.173,159	9.753
6	287.720,434 395.173,159	7	287.676,979 395.163,315	44.556
7	287.676,979 395.163,315	8	287.625,11 395.113,176	72.141
8	287.625,11 395.113,176	9	287.578,467 395.055,313	74.321
9	287.578,467 395.055,313	10	287.585,338 395.052,578	7.395
10	287.585,338 395.052,578	11	287.599,416 395.037,692	20.488
11	287.599,416 395.037,692	1	287.604,743 395.044,826	8.903

** Lungimile segmentelor sunt determinate în planul de proiecție Stereo 70 și sunt rotunjite la 1 milimetru.

*** Distanța dintre puncte este formată din segmente cumulate ce sunt mai mici decât valoarea 1 milimetru.

**DATE DESPRE IMOBILUL NR. 1582**

Oficiul de Cadastru și Publicitate Imobiliară CARAS-SEVERIN
Biroul de Cadastru și Publicitate Imobiliară Caransebes

A. Partea I. Descrierea imobilului

TEREN Extravilan

Adresa: Jud. Caraș-Severin

Nr. Crt	Nr cadastral Nr. topografic	Suprafața* (mp)	Observații / Referințe
A1		2.247	Sector cadastral:36 Teren neimprijmit;

B. Partea II. Proprietari și acte

Inscrieri privitoare la dreptul de proprietate și alte drepturi reale		Referințe
1133 / 06/06/2023		
Act Normativ nr. 7, din 13/03/1996 emis de Parlamentul Romaniei;		
B1	Intabulare, drept de PROPRIETATE, dobandit prin Lege, cota actuala 1/1 1) NEIDENTIFICAT NEIDENTIFICAT	A1
Act Normativ nr. 7, din 13/03/1996 emis de Parlamentul Romaniei (Adeverinta nr. 2936/20.06.2023, emisa de Primaria Comunei Cornea);		
B2	Se noteaza posesia factica in favoarea lui 1) MUTASCU PETRU	A1

C. Partea III. SARCINI .

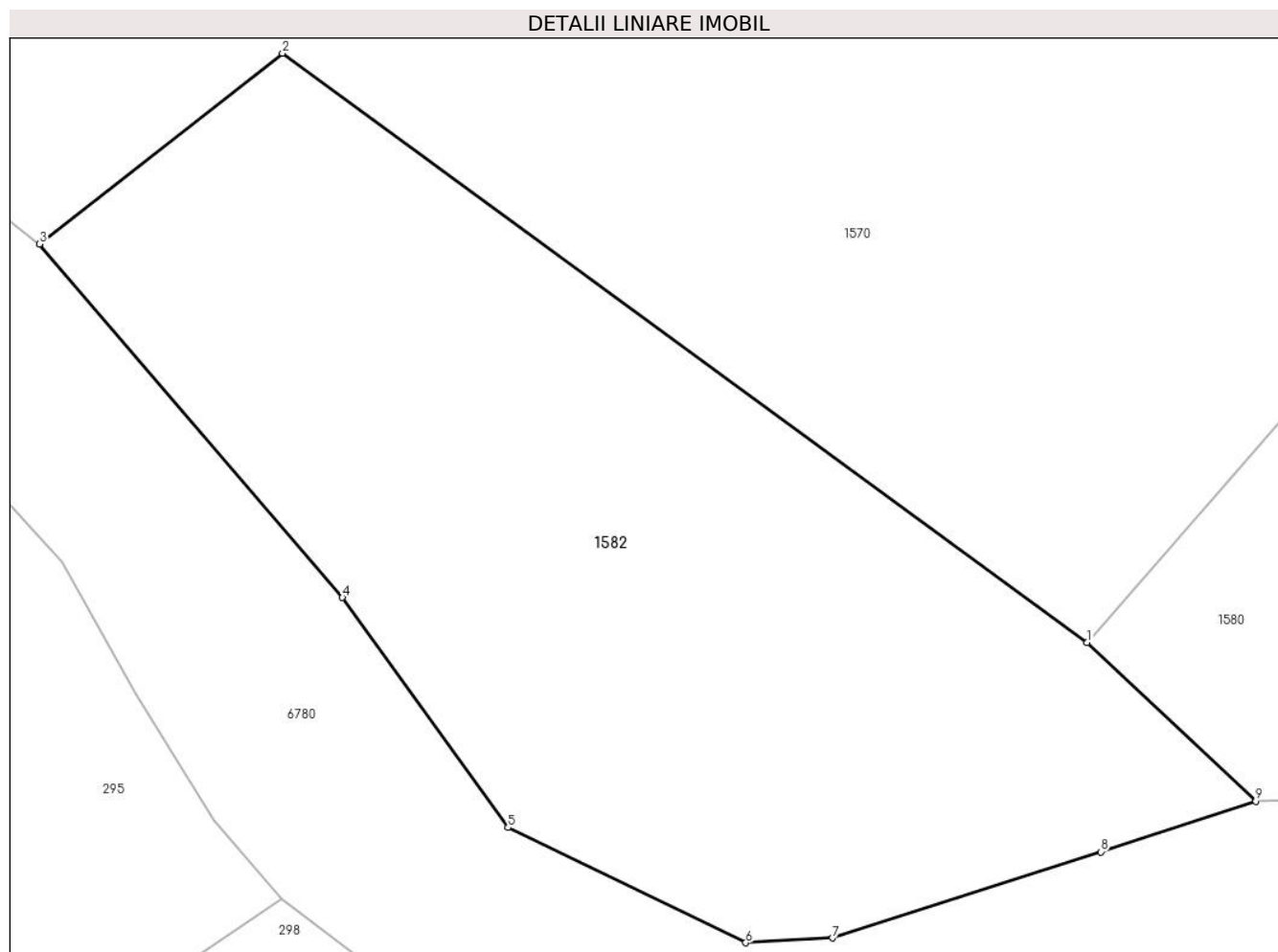
Inscrieri privind dezmembramintele dreptului de proprietate, drepturi reale de garanție și sarcini	Referințe
NU SUNT	

Anexa Nr. 1 La Partea I

Teren

Nr cadastral	Suprafața (mp)*	Observații / Referințe
	2.247	

* Suprafața este determinată în planul de proiecție Stereo 70.



Date referitoare la teren

Crt	Categorie folosință	Intravilan	Suprafața (mp)	Tarla	Parcelă	Nr. topo	Observații / Referințe
1	faneata	NU	2.247	-	-	-	Sub Dealu Truschiului, Nr. Cad. 1375; 1384, din planul cadastral 1:2880, editia 1874 - Cuptoare

Lungime Segmente

1) Valorile lungimilor segmentelor sunt obținute din proiecție în plan.

Punct început	X / Y	Punct sfârșit	X / Y	Lungime segment (** (m)
1	287.519,722 395.075,451	2	287.463,947 395.116,263	69.113
2	287.463,947 395.116,263	3	287.447,106 395.103,037	21.414
3	287.447,106 395.103,037	4	287.468,097 395.078,558	32.246
4	287.468,097 395.078,558	5	287.479,585 395.062,634	19.636
5	287.479,585 395.062,634	6	287.496,05 395.054,648	18.299

Punct început	X / Y	Punct sfârșit	X / Y	Lungime segment (** (m)
6	287.496,05 395.054,648	7	287.502,051 395.054,969	6.01
7	287.502,051 395.054,969	8	287.520,667 395.060,943	19.551
8	287.520,667 395.060,943	9	287.531,407 395.064,447	11.297
9	287.531,407 395.064,447	1	287.519,722 395.075,451	16.05

** Lungimile segmentelor sunt determinate în planul de proiecție Stereo 70 și sunt rotunjite la 1 milimetru.

*** Distanța dintre puncte este formată din segmente cumulate ce sunt mai mici decât valoarea 1 milimetru.

**DATE DESPRE IMOBILUL NR. 1583**

Oficiul de Cadastru și Publicitate Imobiliară CARAS-SEVERIN
Biroul de Cadastru și Publicitate Imobiliară Caransebes

A. Partea I. Descrierea imobilului

TEREN Extravilan

Adresa: Jud. Caraș-Severin

Nr. Crt	Nr cadastral Nr. topografic	Suprafața* (mp)	Observații / Referințe
A1		593	Sector cadastral:36 Teren neimpregmuit;

B. Partea II. Proprietari și acte

Inscrieri privitoare la dreptul de proprietate și alte drepturi reale		Referințe
1124 / 02/06/2023		
Act Normativ nr. 7, din 13/03/1996 emis de Parlamentul Romaniei;		
B1	Intabulare, drept de PROPRIETATE, dobandit prin Lege, cota actuala 1/1 1) NEIDENTIFICAT NEIDENTIFICAT	A1
Act Normativ nr. 7, din 13/03/1996 emis de Parlamentul Romaniei (Adeverinta nr. 2938/20.06.2023, emisa de Primaria Comunei Cornea);		
B2	Se noteaza posesia factica in favoarea lui 1) LAZARESCU MITRU	A1

C. Partea III. SARCINI .

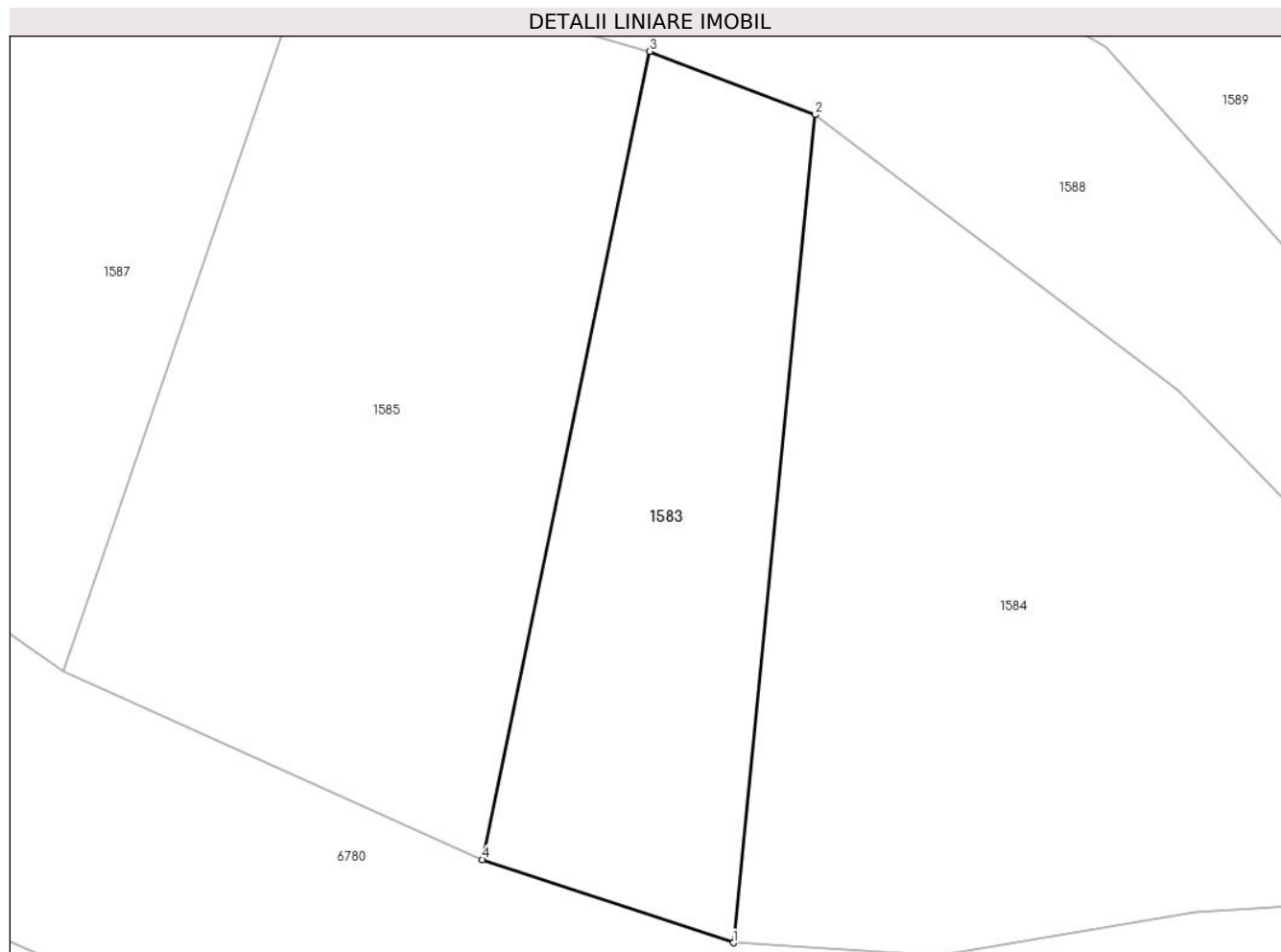
Inscrieri privind dezmembramintele dreptului de proprietate, drepturi reale de garanție și sarcini	Referințe
NU SUNT	

Anexa Nr. 1 La Partea I

Teren

Nr cadastral	Suprafața (mp)*	Observații / Referințe
	593	

* Suprafața este determinată în planul de proiecție Stereo 70.



Date referitoare la teren

Crt	Categorie folosință	Intravilan	Suprafața (mp)	Tarla	Parcelă	Nr. topo	Observații / Referințe
1	faneata	NU	593	-	-	-	Sub Dealu Truschiului, Nr. Cad. Partial 1381, din planul cadastral 1:2880, editia 1874 - Cuptoare

Lungime Segmente

1) Valorile lungimilor segmentelor sunt obținute din proiecție în plan.

Punct început	X / Y	Punct sfârșit	X / Y	Lungime segment (** (m)
1	287.696,865 394.967,926	2	287.701,552 395.015,528	47.832
2	287.701,552 395.015,528	3	287.692,057 395.019,16	10.166
3	287.692,057 395.019,16	4	287.682,433 394.972,713	47.433
4	287.682,433 394.972,713	1	287.696,865 394.967,926	15.206

**** Lungimile segmentelor sunt determinate în planul de proiecție Stereo 70 și sunt rotunjite la 1 milimetru.**

***** Distanța dintre puncte este formată din segmente cumulate ce sunt mai mici decât valoarea 1 milimetru.**

**DATE DESPRE IMOBILUL NR. 1584**

Oficiul de Cadastru și Publicitate Imobiliară CARAS-SEVERIN
Biroul de Cadastru și Publicitate Imobiliară Caransebes

A. Partea I. Descrierea imobilului

TEREN Extravilan

Adresa: Jud. Caraș-Severin

Nr. Crt	Nr cadastral Nr. topografic	Suprafața* (mp)	Observații / Referințe
A1		1.310	Sector cadastral:36 Teren neimprijmit;

B. Partea II. Proprietari și acte

Inscrieri privitoare la dreptul de proprietate și alte drepturi reale		Referințe
1123 / 31/05/2023		
Act Normativ nr. 7, din 13/03/1996 emis de Parlamentul Romaniei;		
B1	Intabulare, drept de PROPRIETATE, dobandit prin Lege, cota actuala 1/1 1) NEIDENTIFICAT NEIDENTIFICAT	A1
Act Normativ nr. 7, din 13/03/1996 emis de Parlamentul Romaniei (Adeverinta nr. 2939/20.06.2023, emisa de Primaria Comunei Cornea);		
B2	Se noteaza posesia factica in favoarea lui 1) LAZARESCU PETRU	A1

C. Partea III. SARCINI .

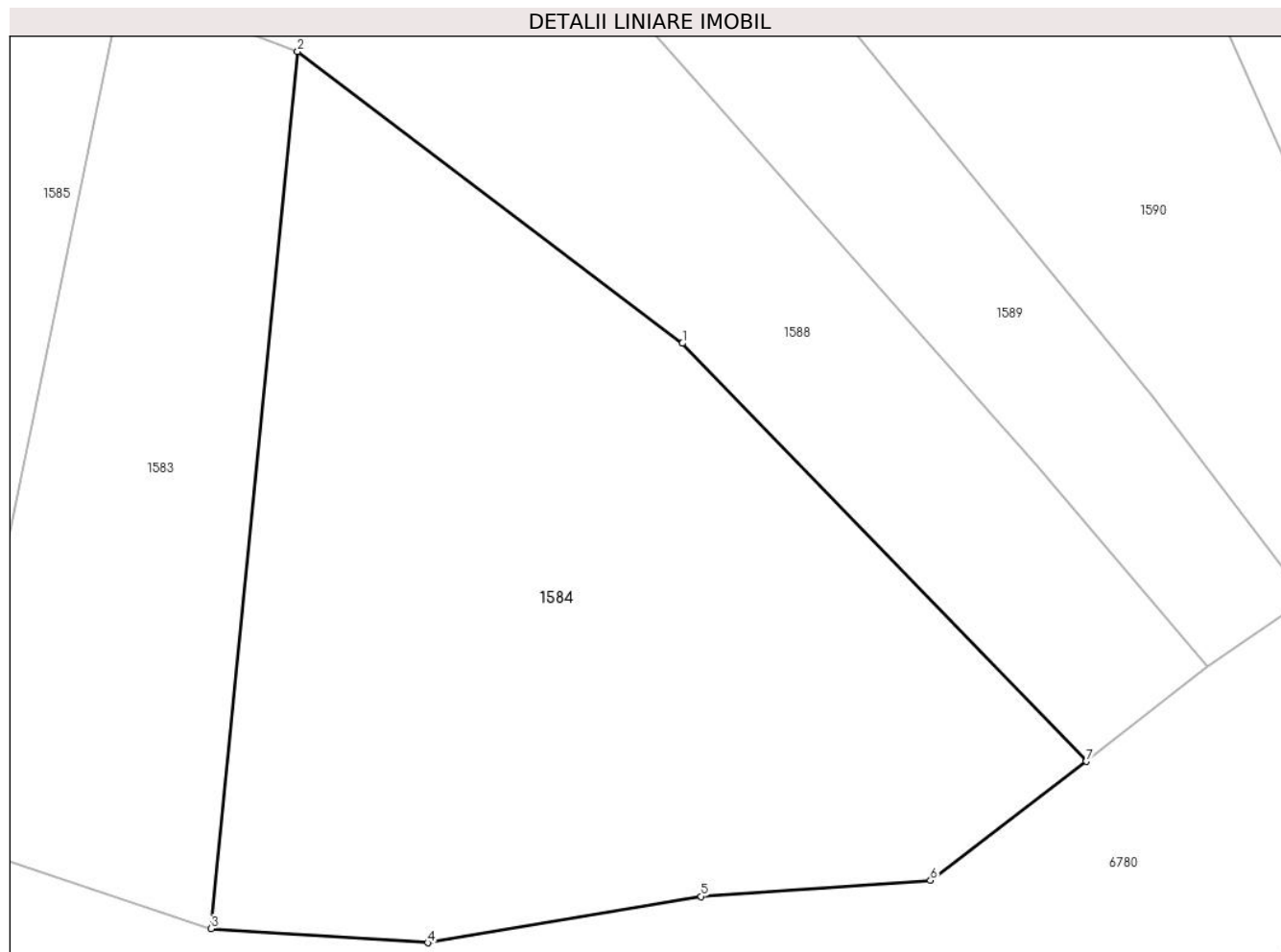
Inscrieri privind dezmembramintele dreptului de proprietate, drepturi reale de garanție și sarcini	Referințe
NU SUNT	

Anexa Nr. 1 La Partea I

Teren

Nr cadastral	Suprafața (mp)*	Observații / Referințe
	1.310	

* Suprafața este determinată în planul de proiecție Stereo 70.



Date referitoare la teren

Crt	Categorie folosință	Intravilan	Suprafața (mp)	Tarla	Parcelă	Nr. topo	Observații / Referințe
1	faneata	NU	1.310	-	-	-	Sub Dealu Truschiului, Nr. Cad. Partial 1381, din planul cadastral 1:2880, editia 1874 - Cuptoare

Lungime Segmente

1) Valorile lungimilor segmentelor sunt obținute din proiecție în plan.

Punct început	X / Y	Punct sfârșit	X / Y	Lungime segment (** (m)
1	287.722,462 394.999,69	2	287.701,552 395.015,528	26.231
2	287.701,552 395.015,528	3	287.696,865 394.967,926	47.832
3	287.696,865 394.967,926	4	287.708,629 394.967,163	11.788
4	287.708,629 394.967,163	5	287.723,471 394.969,67	15.052
5	287.723,471 394.969,67	6	287.735,937 394.970,545	12.496

Punct început	X / Y	Punct sfârșit	X / Y	Lungime segment (** (m)
6	287.735,937 394.970,545	7	287.744,39 394.977,005	10.638
7	287.744,39 394.977,005	1	287.722,462 394.999,69	31.55

** Lungimile segmentelor sunt determinate în planul de proiecție Stereo 70 și sunt rotunjite la 1 milimetru.

*** Distanța dintre puncte este formată din segmente cumulate ce sunt mai mici decât valoarea 1 milimetru.

**DATE DESPRE IMOBILUL NR. 1585**

Oficiul de Cadastru și Publicitate Imobiliară CARAS-SEVERIN
Biroul de Cadastru și Publicitate Imobiliară Caransebes

A. Partea I. Descrierea imobilului

TEREN Extravilan

Adresa: Jud. Caraș-Severin

Nr. Crt	Nr cadastral Nr. topografic	Suprafața* (mp)	Observații / Referințe
A1		1.056	Sector cadastral:36 Teren neimprijmit;

B. Partea II. Proprietari și acte

Inscrieri privitoare la dreptul de proprietate și alte drepturi reale		Referințe
1125 / 02/06/2023		
Act Normativ nr. 7, din 13/03/1996 emis de Parlamentul Romaniei;		
B1	Intabulare, drept de PROPRIETATE, dobandit prin Lege, cota actuala 1/1 1) NEIDENTIFICAT NEIDENTIFICAT	A1
Act Normativ nr. 7, din 13/03/1996 emis de Parlamentul Romaniei (Adeverinta nr. 2923/20.06.2023, emisa de Primaria Comunei Cornea);		
B2	Se noteaza posesia factica in favoarea lui 1) ILIESCU PETRU	A1

C. Partea III. SARCINI .

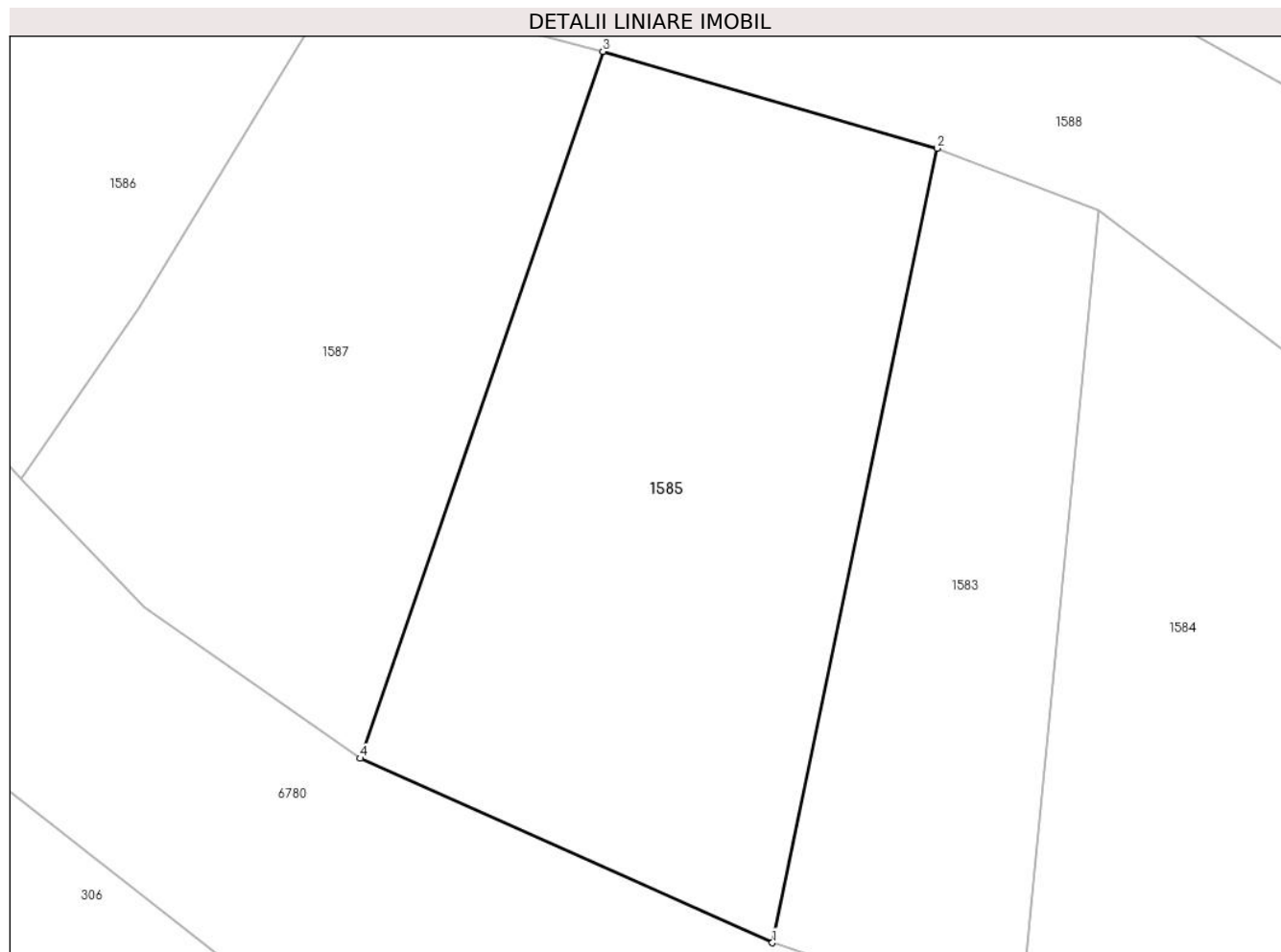
Inscrieri privind dezmembramintele dreptului de proprietate, drepturi reale de garanție și sarcini	Referințe
NU SUNT	

Anexa Nr. 1 La Partea I

Teren

Nr cadastral	Suprafața (mp)*	Observații / Referințe
	1.056	

* Suprafața este determinată în planul de proiecție Stereo 70.



Date referitoare la teren

Crt	Categorie folosință	Intravilan	Suprafața (mp)	Tarla	Parcelă	Nr. topo	Observații / Referințe
1	faneata	NU	1.056	-	-	-	Sub Dealu Truschiului, Nr. Cad. Partial 1382, din planul cadastral 1:2880, editia 1874 - Cuptoare

Lungime Segmente

1) Valorile lungimilor segmentelor sunt obținute din proiecție în plan.

Punct început	X / Y	Punct sfârșit	X / Y	Lungime segment (** (m)
1	287.682,433 394.972,713	2	287.692,057 395.019,16	47.433
2	287.692,057 395.019,16	3	287.672,5 395.024,826	20.361
3	287.672,5 395.024,826	4	287.658,315 394.983,495	43.698
4	287.658,315 394.983,495	1	287.682,433 394.972,713	26.418

**** Lungimile segmentelor sunt determinate în planul de proiecție Stereo 70 și sunt rotunjite la 1 milimetru.**

***** Distanța dintre puncte este formată din segmente cumulate ce sunt mai mici decât valoarea 1 milimetru.**

**DATE DESPRE IMOBILUL NR. 1586**

Oficiul de Cadastru și Publicitate Imobiliară CARAS-SEVERIN
Biroul de Cadastru și Publicitate Imobiliară Caransebes

A. Partea I. Descrierea imobilului

TEREN Extravilan

Adresa: Jud. Caraș-Severin

Nr. Crt	Nr cadastral Nr. topografic	Suprafața* (mp)	Observații / Referințe
A1		1.096	Sector cadastral:36 Teren neimprijmit;

B. Partea II. Proprietari și acte

Inscrieri privitoare la dreptul de proprietate și alte drepturi reale	Referințe
1127 / 02/06/2023	
Act Normativ nr. 7, din 13/03/1996 emis de Parlamentul Romaniei;	
B1	A1
Intabulare, drept de PROPRIETATE, dobandit prin Lege, cota actuala 1/1 1) NEIDENTIFICAT NEIDENTIFICAT	
Act Normativ nr. 7, din 13/03/1996 emis de Parlamentul Romaniei (Adeverinta nr. 2986/20.06.2023, emisa de Primaria Comunei Cornea);	
B2	A1
Se noteaza posesia factica in favoarea lui 1) DOMANEANTU MARIA	

C. Partea III. SARCINI .

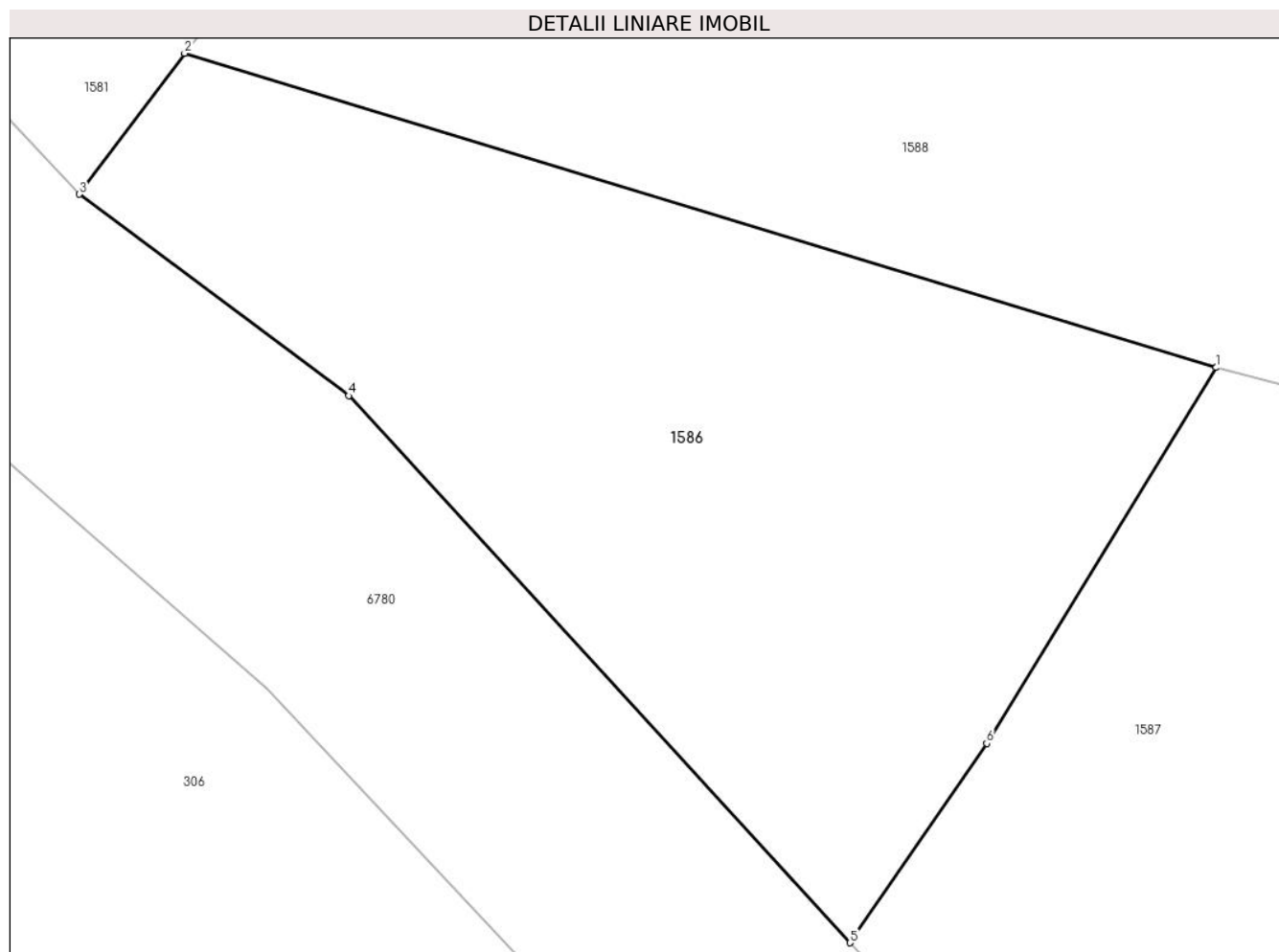
Inscrieri privind dezmembramintele dreptului de proprietate, drepturi reale de garanție și sarcini	Referințe
NU SUNT	

Anexa Nr. 1 La Partea I

Teren

Nr cadastral	Suprafața (mp)*	Observații / Referințe
	1.096	

* Suprafața este determinată în planul de proiecție Stereo 70.



Date referitoare la teren

Crt	Categorie folosință	Intravilan	Suprafața (mp)	Tarla	Parcelă	Nr. topo	Observații / Referințe
1	faneata	NU	1.096	-	-	-	Sub Dealu Truschiului, Nr. Cad. Partial 1382, din planul cadastral 1:2880, editia 1874 - Cuptoare

Lungime Segmente

1) Valorile lungimilor segmentelor sunt obținute din proiecție în plan.

Punct început	X / Y	Punct sfârșit	X / Y	Lungime segment (** (m)
1	287.656,981 395.028,92	2	287.604,743 395.044,826	54.606
2	287.604,743 395.044,826	3	287.599,416 395.037,692	8.903
3	287.599,416 395.037,692	4	287.613,066 395.027,496	17.038
4	287.613,066 395.027,496	5	287.638,442 394.999,81	37.556
5	287.638,442 394.999,81	6	287.645,368 395.009,896	12.234

Punct început	X / Y	Punct sfârșit	X / Y	Lungime segment (** (m)
6	287.645,368 395.009,896	1	287.656,981 395.028,92	22.288

** Lungimile segmentelor sunt determinate în planul de proiecție Stereo 70 și sunt rotunjite la 1 milimetru.

*** Distanța dintre puncte este formată din segmente cumulate ce sunt mai mici decât valoarea 1 milimetru.

**DATE DESPRE IMOBILUL NR. 1587**

Oficiul de Cadastru și Publicitate Imobiliară CARAS-SEVERIN
Biroul de Cadastru și Publicitate Imobiliară Caransebes

A. Partea I. Descrierea imobilului

TEREN Extravilan

Adresa: Jud. Caraș-Severin

Nr. Crt	Nr cadastral Nr. topografic	Suprafața* (mp)	Observații / Referințe
A1		798	Sector cadastral:36 Teren neimpregmuit;

B. Partea II. Proprietari și acte

Inscrieri privitoare la dreptul de proprietate și alte drepturi reale		Referințe
1126 / 02/06/2023		
Act Normativ nr. 7, din 13/03/1996 emis de Parlamentul Romaniei (Art.13, Al.15);		
B1	Inscrierea provizorie, drept de PROPRIETATE, dobandit prin Lege, cota actuala 1/1 1) COMUNA CORNEA , CIF:3227734, Proprietar Neidentificat	A1

C. Partea III. SARCINI .

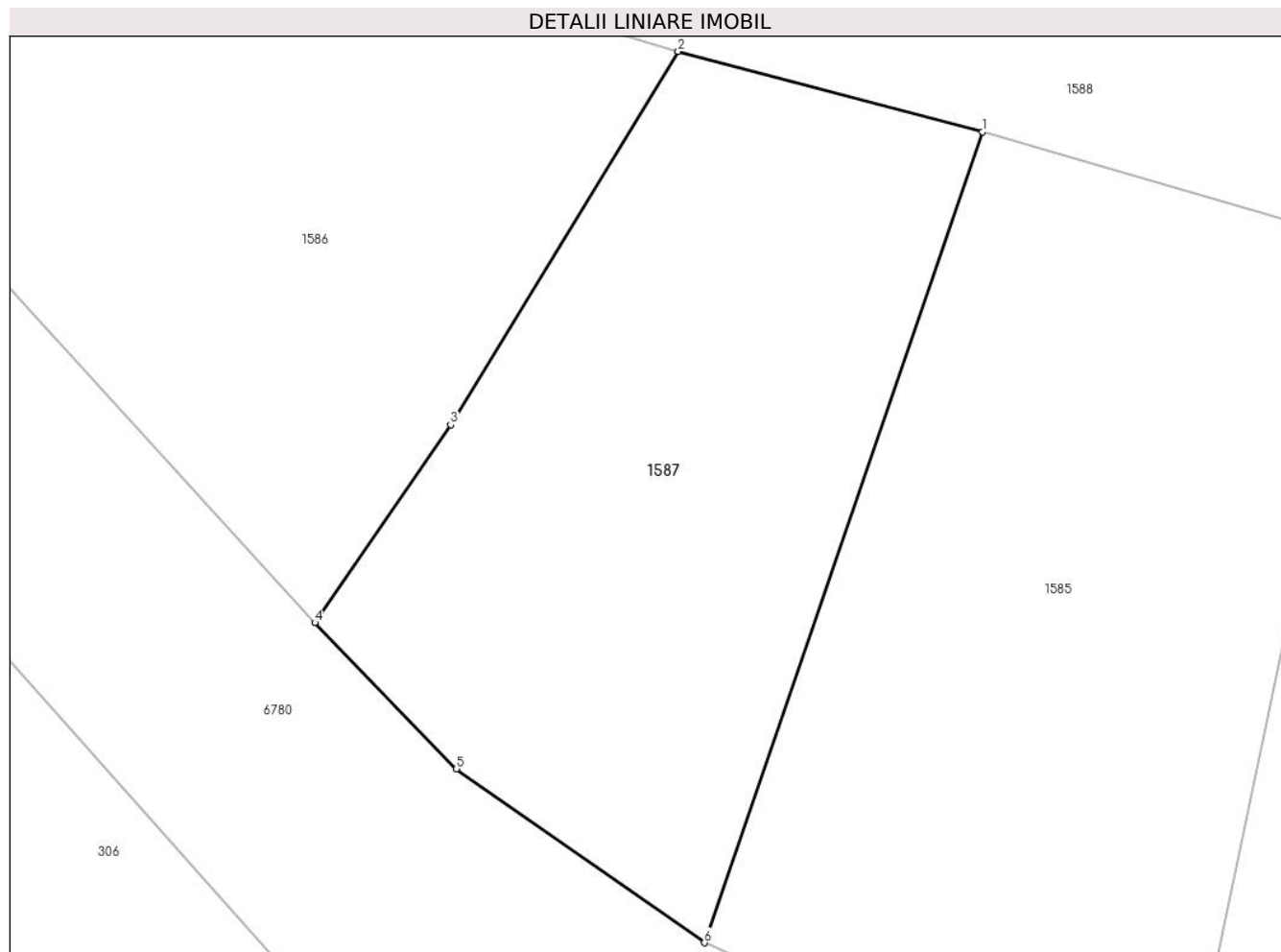
Inscrieri privind dezmembramintele dreptului de proprietate, drepturi reale de garanție și sarcini	Referințe
NU SUNT	

Anexa Nr. 1 La Partea I

Teren

Nr cadastral	Suprafața (mp)*	Observații / Referințe
	798	

* Suprafața este determinată în planul de proiecție Stereo 70.



Date referitoare la teren

Crt	Categorie folosință	Intra vilan	Suprafața (mp)	Tarla	Parcelă	Nr. topo	Observații / Referințe
1	faneata	NU	798	-	-	-	Sub Dealu Truschiului, Nr. Cad. Partial 1382, din planul cadastral 1:2880, editia 1874 - Cuptoare

Lungime Segmente

1) Valorile lungimilor segmentelor sunt obținute din proiecție în plan.

Punct început	X / Y	Punct sfârșit	X / Y	Lungime segment (** (m)
1	287.672,5 395.024,826	2	287.656,981 395.028,92	16.05
2	287.656,981 395.028,92	3	287.645,368 395.009,896	22.288
3	287.645,368 395.009,896	4	287.638,442 394.999,81	12.234
4	287.638,442 394.999,81	5	287.645,67 394.992,362	10.379
5	287.645,67 394.992,362	6	287.658,315 394.983,495	15.444

Punct început	X / Y	Punct sfârșit	X / Y	Lungime segment (** (m)
6	287.658,315 394.983,495	1	287.672,5 395.024,826	43.698

** Lungimile segmentelor sunt determinate în planul de proiecție Stereo 70 și sunt rotunjite la 1 milimetru.

*** Distanța dintre puncte este formată din segmente cumulate ce sunt mai mici decât valoarea 1 milimetru.

**DATE DESPRE IMOBILUL NR. 1588**

Oficiul de Cadastru și Publicitate Imobiliară CARAS-SEVERIN
Biroul de Cadastru și Publicitate Imobiliară Caransebes

A. Partea I. Descrierea imobilului

TEREN Extravilan

Adresa: Jud. Caraș-Severin

Nr. Crt	Nr cadastral Nr. topografic	Suprafața* (mp)	Observații / Referințe
A1		2.592	Sector cadastral:36 Teren neimpregmuit;

B. Partea II. Proprietari și acte

Inscrieri privitoare la dreptul de proprietate și alte drepturi reale		Referințe
1128 / 02/06/2023		
Act Normativ nr. 7, din 13/03/1996 emis de Parlamentul Romaniei;		
B1	Intabulare, drept de PROPRIETATE, dobandit prin Lege, cota actuala 1/1 1) NEIDENTIFICAT NEIDENTIFICAT	A1
Act Normativ nr. 7, din 13/03/1996 emis de Parlamentul Romaniei (Adeverinta nr. 2931/20.06.2023, emisa de Primaria Comunei Cornea);		
B2	Se noteaza posesia factica in favoarea lui 1) JURESCU SIMION	A1

C. Partea III. SARCINI .

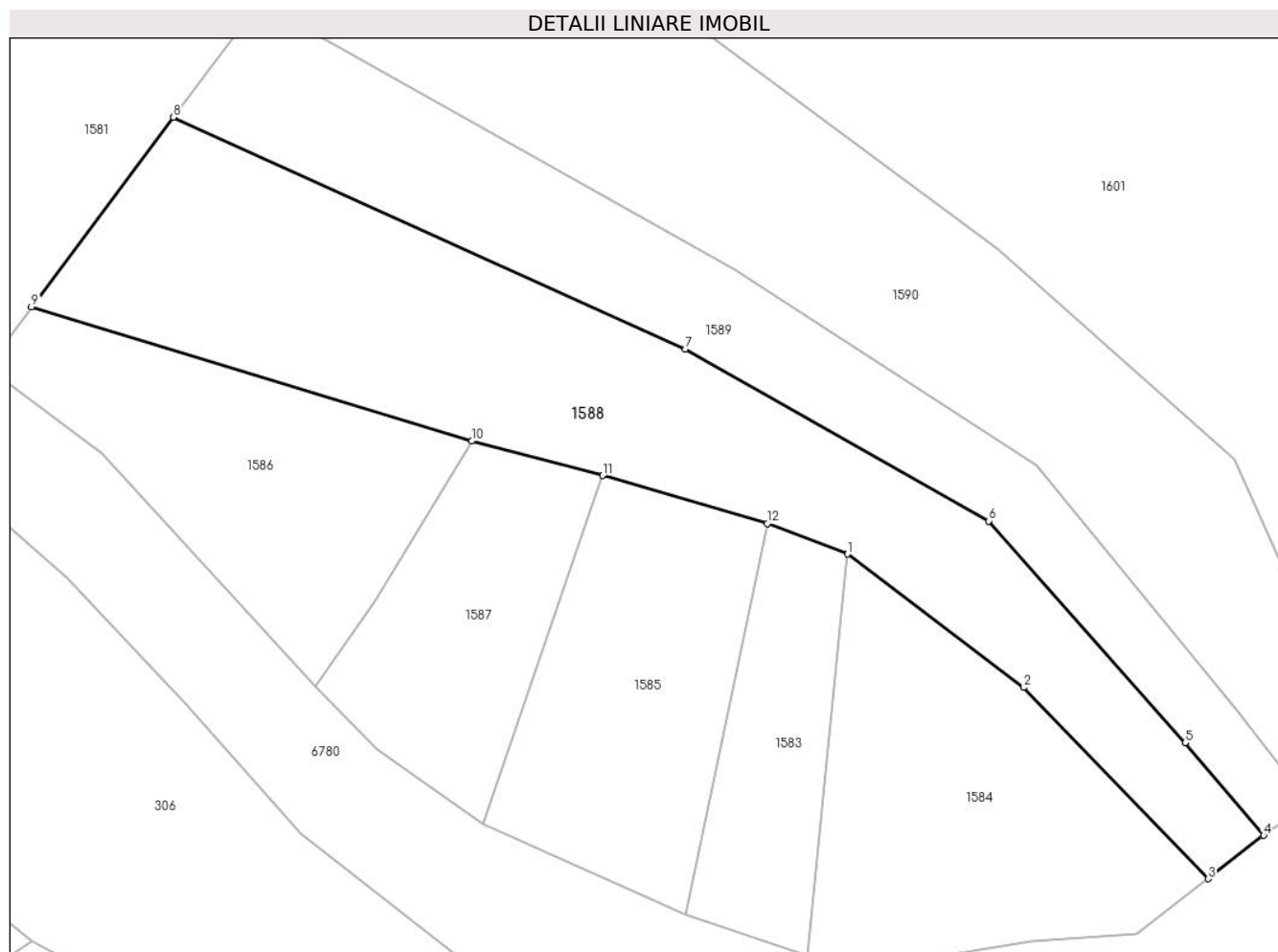
Inscrieri privind dezmembramintele dreptului de proprietate, drepturi reale de garanție și sarcini	Referințe
NU SUNT	

Anexa Nr. 1 La Partea I

Teren

Nr cadastral	Suprafața (mp)*	Observații / Referințe
	2.592	

* Suprafața este determinată în planul de proiecție Stereo 70.



Date referitoare la teren

Crt	Categorie folosință	Intravilan	Suprafața (mp)	Tarla	Parcelă	Nr. topo	Observații / Referințe
1	faneata	NU	2.592	-	-	-	Sub Dealu Truschiului, Nr. Cad. Partial 1380, din planul cadastral 1:2880, editia 1874 - Cuptoare

Lungime Segmente

1) Valorile lungimilor segmentelor sunt obținute din proiecție în plan.

Punct început	X / Y	Punct sfârșit	X / Y	Lungime segment (** (m)
1	287.701,552 395.015,528	2	287.722,462 394.999,69	26.231
2	287.722,462 394.999,69	3	287.744,39 394.977,005	31.55
3	287.744,39 394.977,005	4	287.750,962 394.982,162	8.354
4	287.750,962 394.982,162	5	287.741,657 394.993,138	14.39
5	287.741,657 394.993,138	6	287.718,328 395.019,448	35.163

Punct început	X / Y	Punct sfârșit	X / Y	Lungime segment (** (m)
6	287.718,328 395.019,448	7	287.682,355 395.039,848	41.355
7	287.682,355 395.039,848	8	287.621,552 395.067,337	66.728
8	287.621,552 395.067,337	9	287.604,743 395.044,826	28.094
9	287.604,743 395.044,826	10	287.656,981 395.028,92	54.606
10	287.656,981 395.028,92	11	287.672,5 395.024,826	16.05
11	287.672,5 395.024,826	12	287.692,057 395.019,16	20.361
12	287.692,057 395.019,16	1	287.701,552 395.015,528	10.166

** Lungimile segmentelor sunt determinate în planul de proiecție Stereo 70 și sunt rotunjite la 1 milimetru.

*** Distanța dintre puncte este formată din segmente cumulate ce sunt mai mici decât valoarea 1 milimetru.

**DATE DESPRE IMOBILUL NR. 1589**

Oficiul de Cadastru și Publicitate Imobiliară CARAS-SEVERIN
Biroul de Cadastru și Publicitate Imobiliară Caransebes

A. Partea I. Descrierea imobilului

TEREN Extravilan

Adresa: Jud. Caraș-Severin

Nr. Crt	Nr cadastral Nr. topografic	Suprafața* (mp)	Observații / Referințe
A1		1.719	Sector cadastral:36 Teren neimpregmuit;

B. Partea II. Proprietari și acte

Inscrieri privitoare la dreptul de proprietate și alte drepturi reale		Referințe
1129 / 02/06/2023		
Act Normativ nr. 7, din 13/03/1996 emis de Parlamentul Romaniei;		
B1	Intabulare, drept de PROPRIETATE, dobandit prin Lege, cota actuala 1/1 1) NEIDENTIFICAT NEIDENTIFICAT	A1
Act Normativ nr. 7, din 13/03/1996 emis de Parlamentul Romaniei (Adeverinta nr. 2944/20.06.2023, emisa de Primaria Comunei Cornea);		
B2	Se noteaza posesia factica in favoarea lui 1) LOZICI ANII	A1

C. Partea III. SARCINI .

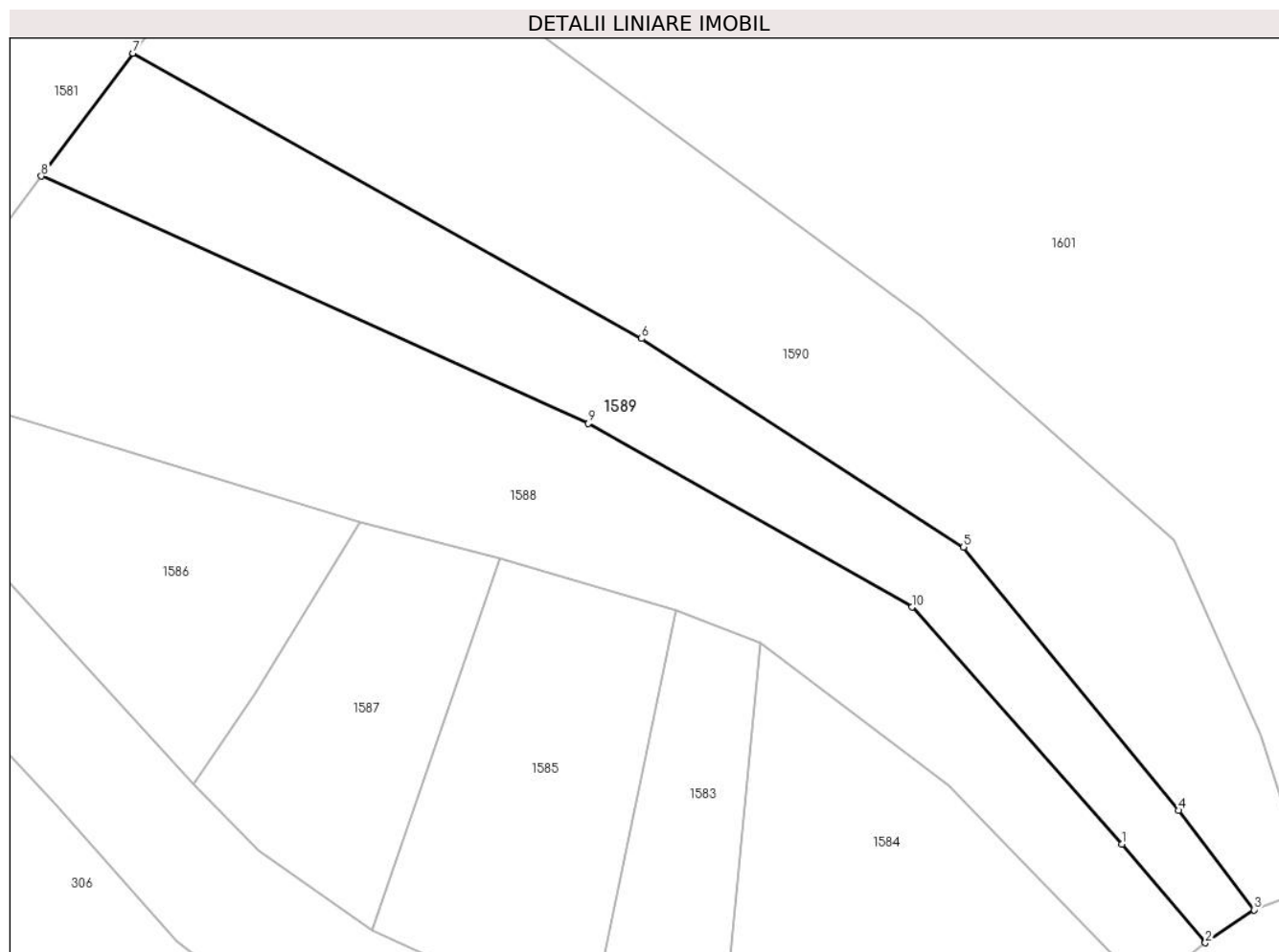
Inscrieri privind dezmembramintele dreptului de proprietate, drepturi reale de garanție și sarcini	Referințe
NU SUNT	

Anexa Nr. 1 La Partea I

Teren

Nr cadastral	Suprafața (mp)*	Observații / Referințe
	1.719	

* Suprafața este determinată în planul de proiecție Stereo 70.



Date referitoare la teren

Crt	Categorie folosință	Intra vilan	Suprafața (mp)	Tarla	Parcelă	Nr. topo	Observații / Referințe
1	faneata	NU	1.719	-	-	-	Sub Dealu Truschiului, Nr. Cad. Partial 1380, din planul cadastral 1:2880, editia 1874 - Cuptoare

Lungime Segmente

1) Valorile lungimilor segmentelor sunt obținute din proiecție în plan.

Punct început	X / Y	Punct sfârșit	X / Y	Lungime segment (** (m)
1	287.741,657 394.993,138	2	287.750,962 394.982,162	14.39
2	287.750,962 394.982,162	3	287.756,358 394.985,822	6.52
3	287.756,358 394.985,822	4	287.747,976 394.996,861	13.861
4	287.747,976 394.996,861	5	287.724,063 395.026,098	37.77
5	287.724,063 395.026,098	6	287.688,283 395.049,297	42.644

Punct început	X / Y	Punct sfârșit	X / Y	Lungime segment (** (m)
6	287.688,283 395.049,297	7	287.631,74 395.080,981	64.814
7	287.631,74 395.080,981	8	287.621,552 395.067,337	17.029
8	287.621,552 395.067,337	9	287.682,355 395.039,848	66.728
9	287.682,355 395.039,848	10	287.718,328 395.019,448	41.355
10	287.718,328 395.019,448	1	287.741,657 394.993,138	35.163

** Lungimile segmentelor sunt determinate în planul de proiecție Stereo 70 și sunt rotunjite la 1 milimetru.

*** Distanța dintre puncte este formată din segmente cumulate ce sunt mai mici decât valoarea 1 milimetru.

**DATE DESPRE IMOBILUL NR. 1590**

Oficiul de Cadastru și Publicitate Imobiliară CARAS-SEVERIN
Biroul de Cadastru și Publicitate Imobiliară Caransebes

A. Partea I. Descrierea imobilului

TEREN Extravilan

Adresa: Jud. Caraș-Severin

Nr. Crt	Nr cadastral Nr. topografic	Suprafața* (mp)	Observații / Referințe
A1		3.166	Sector cadastral:36 Teren neimprejmuit;

B. Partea II. Proprietari și acte

Inscrieri privitoare la dreptul de proprietate și alte drepturi reale		Referințe
1130 / 02/06/2023		
Act Normativ nr. 7, din 13/03/1996 emis de Parlamentul Romaniei (Art.13, Al.15);		
B1	Inscrierea provizorie, drept de PROPRIETATE, dobandit prin Lege, cota actuala 1/1 1) COMUNA CORNEA, CIF:3227734, Proprietar Neidentificat	A1

C. Partea III. SARCINI .

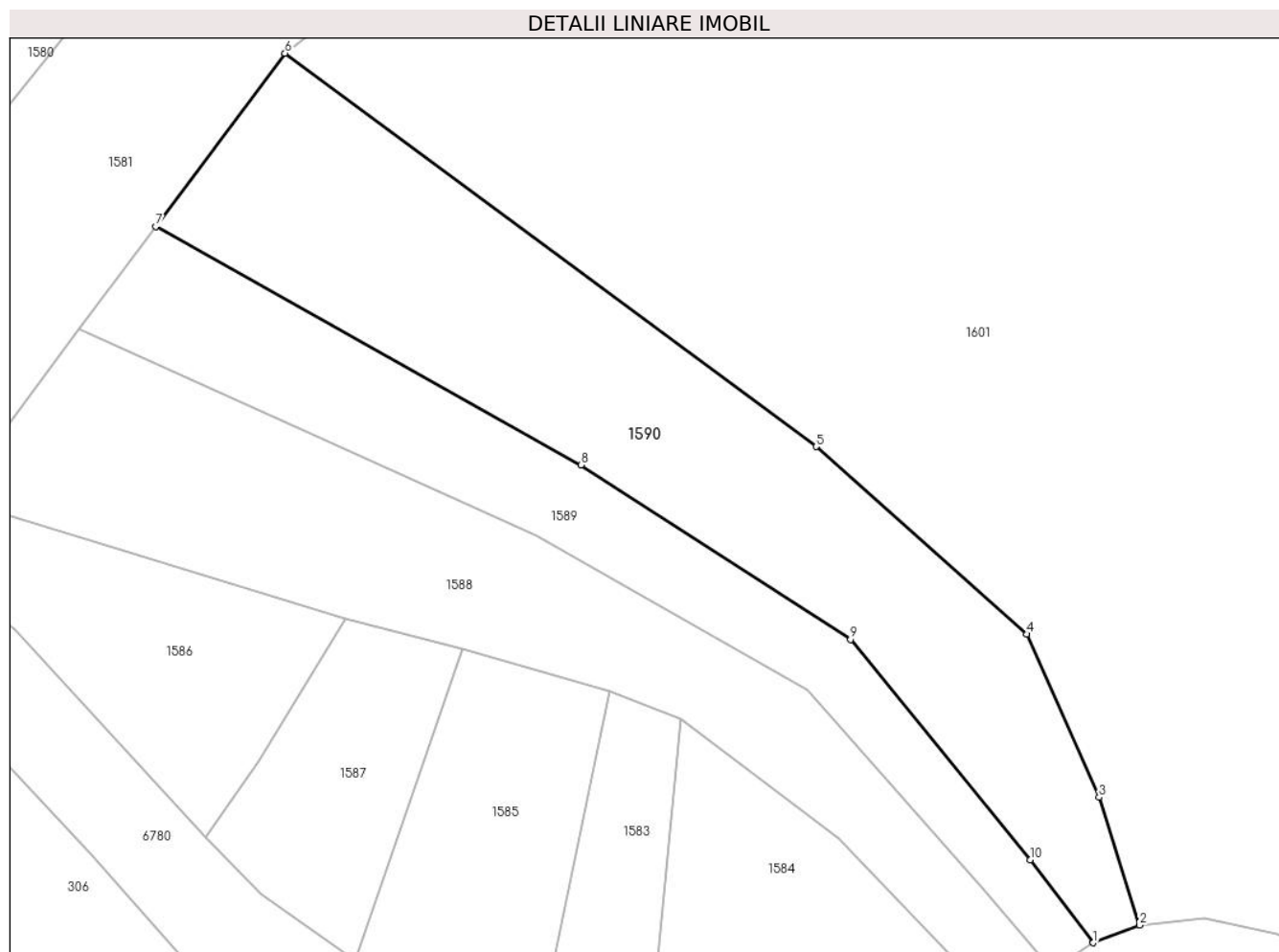
Inscrieri privind dezmembramintele dreptului de proprietate, drepturi reale de garanție și sarcini	Referințe
NU SUNT	

Anexa Nr. 1 La Partea I

Teren

Nr cadastral	Suprafața (mp)*	Observații / Referințe
	3.166	

* Suprafața este determinată în planul de proiecție Stereo 70.



Date referitoare la teren

Crt	Categorie folosință	Intravilan	Suprafața (mp)	Tarla	Parcelă	Nr. topo	Observații / Referințe
1	faneata	NU	3.166	-	-	-	Sub Dealu Truschiului, Nr. Cad. Partial 1380, din planul cadastral 1:2880, editia 1874 - Cuptoare

Lungime Segmente

1) Valorile lungimilor segmentelor sunt obținute din proiecție în plan.

Punct început	X / Y	Punct sfârșit	X / Y	Lungime segment (** (m)
1	287.756,358 394.985,822	2	287.762,511 394.988,183	6.59
2	287.762,511 394.988,183	3	287.757,13 395.005,156	17.806
3	287.757,13 395.005,156	4	287.747,547 395.026,819	23.688
4	287.747,547 395.026,819	5	287.719,494 395.051,73	37.517
5	287.719,494 395.051,73	6	287.648,91 395.103,975	87.816

Punct început	X / Y	Punct sfârșit	X / Y	Lungime segment (** (m)
6	287.648,91 395.103,975	7	287.631,74 395.080,981	28.697
7	287.631,74 395.080,981	8	287.688,283 395.049,297	64.814
8	287.688,283 395.049,297	9	287.724,063 395.026,098	42.644
9	287.724,063 395.026,098	10	287.747,976 394.996,861	37.77
10	287.747,976 394.996,861	1	287.756,358 394.985,822	13.861

** Lungimile segmentelor sunt determinate în planul de proiecție Stereo 70 și sunt rotunjite la 1 milimetru.

*** Distanța dintre puncte este formată din segmente cumulate ce sunt mai mici decât valoarea 1 milimetru.

**DATE DESPRE IMOBILUL NR. 1591**

Oficiul de Cadastru și Publicitate Imobiliară CARAS-SEVERIN
Biroul de Cadastru și Publicitate Imobiliară Caransebes

A. Partea I. Descrierea imobilului

TEREN Extravilan

Adresa: Jud. Caraș-Severin

Nr. Crt	Nr cadastral Nr. topografic	Suprafața* (mp)	Observații / Referințe
A1		5.986	Sector cadastral:36 Teren neimprijmit;

B. Partea II. Proprietari și acte

Inscrieri privitoare la dreptul de proprietate și alte drepturi reale		Referințe
1057 / 29/05/2023		
Act Normativ nr. 7, din 13/03/1996 emis de Parlamentul Romaniei;		
B1	Intabulare, drept de PROPRIETATE, dobandit prin Lege, cota actuala 1/1 1) NEIDENTIFICAT NEIDENTIFICAT	A1
Act Normativ nr. 7, din 13/03/1996 emis de Parlamentul Romaniei (Adeverinta nr. 2903/20.06.2023, emisa de Primaria Comunei Cornea);		
B2	Se noteaza posesia factica in favoarea lui 1) BRABETE AUREL	A1

C. Partea III. SARCINI .

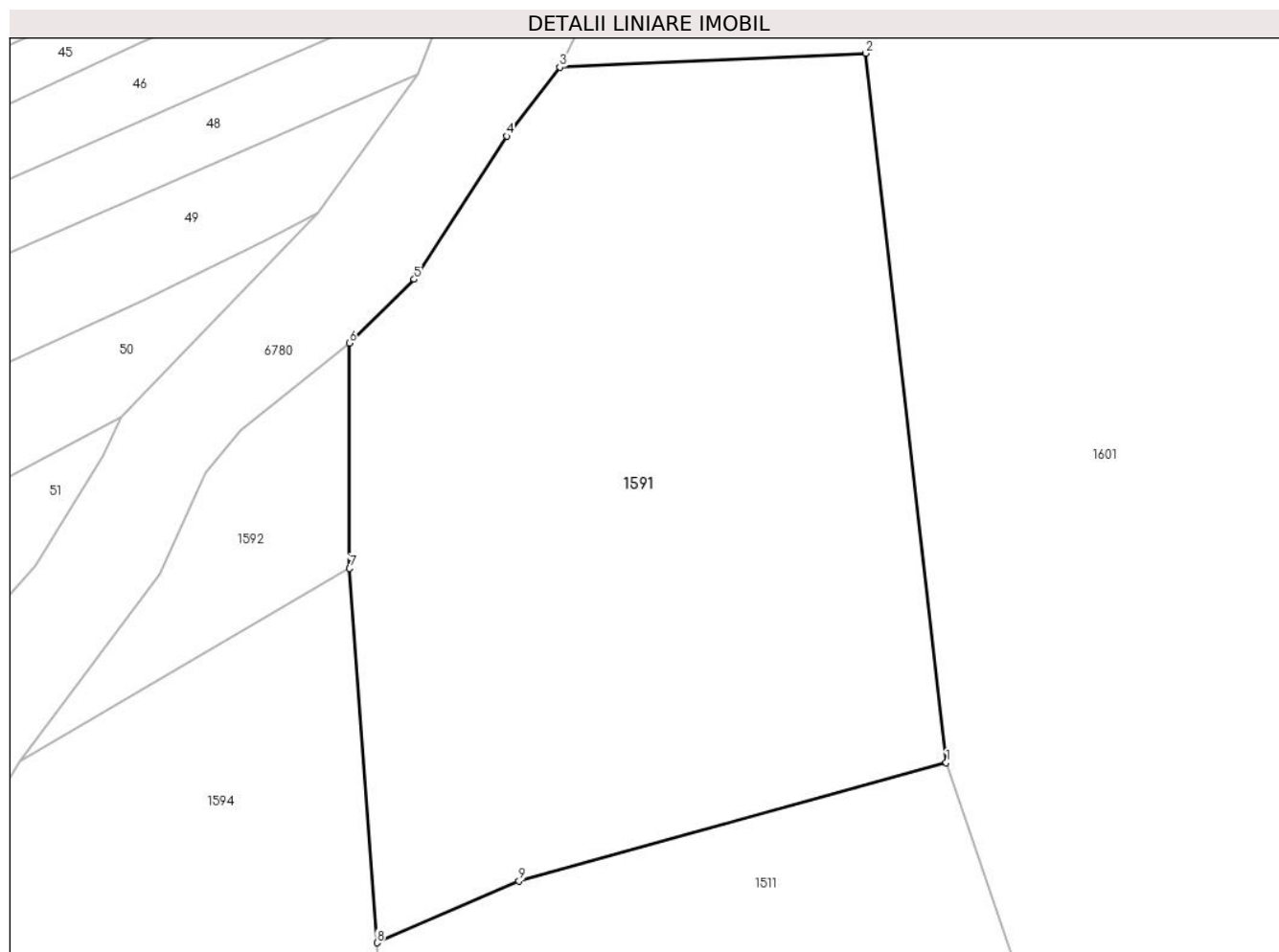
Inscrieri privind dezmembramintele dreptului de proprietate, drepturi reale de garanție și sarcini	Referințe
NU SUNT	

Anexa Nr. 1 La Partea I

Teren

Nr cadastral	Suprafața (mp)*	Observații / Referințe
	5.986	

* Suprafața este determinată în planul de proiecție Stereo 70.



Date referitoare la teren

Crt	Categorie folosință	Intravilan	Suprafața (mp)	Tarla	Parcelă	Nr. topo	Observații / Referințe
1	arabil	NU	5.986	-	-	-	Sub Dealu Truschiului, Nr. Cad. Partial 1480, din planul cadastral 1:2880, editia 1874 - Cuptoare

Lungime Segmente

1) Valorile lungimilor segmentelor sunt obținute din proiecție în plan.

Punct început	X / Y	Punct sfârșit	X / Y	Lungime segment (** (m)
1	287.826,036 394.744,381	2	287.816,252 394.830,547	86.719
2	287.816,252 394.830,547	3	287.779,081 394.828,853	37.209
3	287.779,081 394.828,853	4	287.772,596 394.820,482	10.589
4	287.772,596 394.820,482	5	287.761,369 394.803,085	20.705
5	287.761,369 394.803,085	6	287.753,465 394.795,354	11.057

Punct început	X / Y	Punct sfârșit	X / Y	Lungime segment (** (m)
6	287.753,465 394.795,354	7	287.753,517 394.767,969	27.384
7	287.753,517 394.767,969	8	287.756,854 394.722,482	45.609
8	287.756,854 394.722,482	9	287.774,109 394.729,976	18.812
9	287.774,109 394.729,976	1	287.826,036 394.744,381	53.888

** Lungimile segmentelor sunt determinate în planul de proiecție Stereo 70 și sunt rotunjite la 1 milimetru.

*** Distanța dintre puncte este formată din segmente cumulate ce sunt mai mici decât valoarea 1 milimetru.

**DATE DESPRE IMOBILUL NR. 1592**

Oficiul de Cadastru și Publicitate Imobiliară CARAS-SEVERIN
Biroul de Cadastru și Publicitate Imobiliară Caransebes

A. Partea I. Descrierea imobilului

TEREN Extravilan

Adresa: Jud. Caraș-Severin

Nr. Crt	Nr cadastral Nr. topografic	Suprafața* (mp)	Observații / Referințe
A1		648	Sector cadastral:36 Teren neimprijmit;

B. Partea II. Proprietari și acte

Inscrieri privitoare la dreptul de proprietate și alte drepturi reale		Referințe
1056 / 29/05/2023		
Act Normativ nr. 7, din 13/03/1996 emis de Parlamentul Romaniei;		
B1	Intabulare, drept de PROPRIETATE, dobandit prin Lege, cota actuala 1/1 1) NEIDENTIFICAT NEIDENTIFICAT	A1
Act Normativ nr. 7, din 13/03/1996 emis de Parlamentul Romaniei (Adeverinta nr. 2987/20.06.2023, emisa de Primaria Comunei Cornea);		
B2	Se noteaza posesia factica in favoarea lui 1) OLARIU IOAN	A1

C. Partea III. SARCINI .

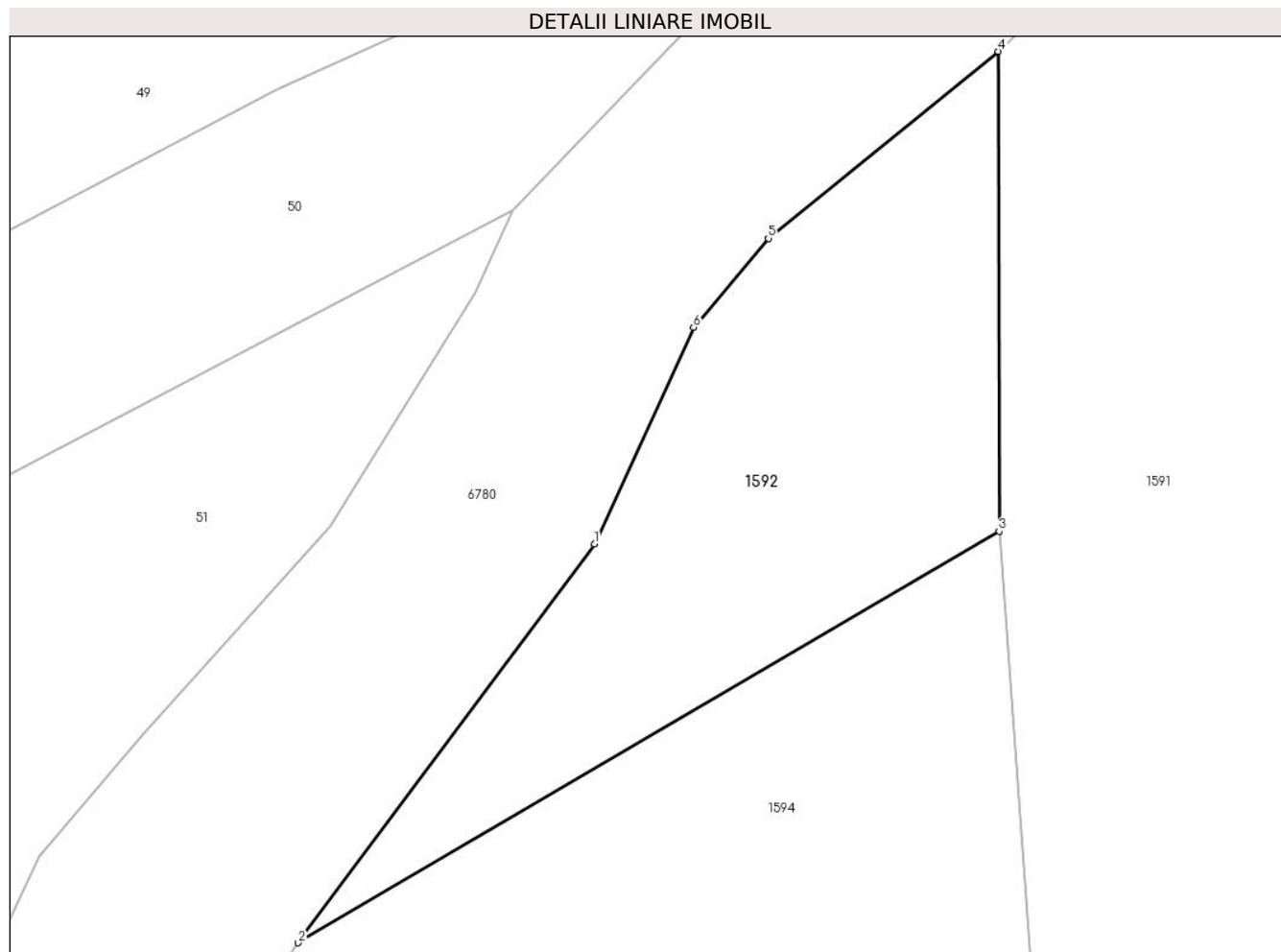
Inscrieri privind dezmembramintele dreptului de proprietate, drepturi reale de garanție și sarcini	Referințe
NU SUNT	

Anexa Nr. 1 La Partea I

Teren

Nr cadastral	Suprafața (mp)*	Observații / Referințe
	648	

* Suprafața este determinată în planul de proiecție Stereo 70.



Date referitoare la teren

Crt	Categorie folosință	Intravilan	Suprafața (mp)	Tarla	Parcelă	Nr. topo	Observații / Referințe
1	faneata	NU	648	-	-	-	Sub Dealu Truschiului, Nr. Cad. Partial 1480, din planul cadastral 1:2880, editia 1874 - Cuptoare

Lungime Segmente

1) Valorile lungimilor segmentelor sunt obținute din proiecție în plan.

Punct început	X / Y	Punct sfârșit	X / Y	Lungime segment (** (m)
1	287.730,385 394.767,243	2	287.713,462 394.744,477	28.367
2	287.713,462 394.744,477	3	287.753,517 394.767,969	46.436
3	287.753,517 394.767,969	4	287.753,465 394.795,354	27.384
4	287.753,465 394.795,354	5	287.740,327 394.784,688	16.922
5	287.740,327 394.784,688	6	287.736,047 394.779,604	6.646

Punct început	X / Y	Punct sfârșit	X / Y	Lungime segment (** (m)
6	287.736,047 394.779,604	1	287.730,385 394.767,243	13.596

** Lungimile segmentelor sunt determinate în planul de proiecție Stereo 70 și sunt rotunjite la 1 milimetru.

*** Distanța dintre puncte este formată din segmente cumulate ce sunt mai mici decât valoarea 1 milimetru.

**DATE DESPRE IMOBILUL NR. 1593**

Oficiul de Cadastru și Publicitate Imobiliară CARAS-SEVERIN
Biroul de Cadastru și Publicitate Imobiliară Caransebes

A. Partea I. Descrierea imobilului

TEREN Extravilan

Adresa: Jud. Caraș-Severin

Nr. Crt	Nr cadastral Nr. topografic	Suprafața* (mp)	Observații / Referințe
A1		5.966	Sector cadastral:36 Teren neimprijmit;

B. Partea II. Proprietari și acte

Inscrieri privitoare la dreptul de proprietate și alte drepturi reale		Referințe
1060 / 29/05/2023		
Act Normativ nr. 7, din 13/03/1996 emis de Parlamentul Romaniei;		
B1	Intabulare, drept de PROPRIETATE, dobandit prin Lege, cota actuala 1/1 1) NEIDENTIFICAT NEIDENTIFICAT	A1
Act Normativ nr. 7, din 13/03/1996 emis de Parlamentul Romaniei (Adeverinta nr. 2913/20.06.2023, emisa de Primaria Comunei Cornea);		
B2	Se noteaza posesia factica in favoarea lui 1) CRISTESCU ION	A1

C. Partea III. SARCINI .

Inscrieri privind dezmembramintele dreptului de proprietate, drepturi reale de garanție și sarcini	Referințe
NU SUNT	

Anexa Nr. 1 La Partea I

Teren

Nr cadastral	Suprafața (mp)*	Observații / Referințe
	5.966	

* Suprafața este determinată în planul de proiecție Stereo 70.

DETALII LINIARE IMOBIL



Date referitoare la teren

Crt	Categorie folosință	Intravilan	Suprafața (mp)	Tarla	Parcelă	Nr. topo	Observații / Referințe
1	faneata	NU	5.966	-	-	-	Sub Dealu Truschiului, Nr. Cad. Partial 1482, din planul cadastral 1:2880, editia 1874 - Cuptoare

Lungime Segmente

1) Valorile lungimilor segmentelor sunt obținute din proiecție în plan.

Punct început	X / Y	Punct sfârșit	X / Y	Lungime segment (** (m)
1	287.769,294 394.633,026	2	287.717,92 394.608,681	56.851
2	287.717,92 394.608,681	3	287.727,264 394.601,526	11.769
3	287.727,264 394.601,526	4	287.740,132 394.594,707	14.563
4	287.740,132 394.594,707	5	287.824,598 394.605,336	85.132
5	287.824,598 394.605,336	6	287.865,5 394.608,808	41.049

Punct început	X / Y	Punct sfârșit	X / Y	Lungime segment (** (m)
6	287.865,5 394.608,808	7	287.866,692 394.614,011	5.338
7	287.866,692 394.614,011	8	287.866,752 394.618,689	4.679
8	287.866,752 394.618,689	9	287.863,714 394.638,419	19.963
9	287.863,714 394.638,419	10	287.859,889 394.653,777	15.827
10	287.859,889 394.653,777	11	287.857,261 394.659,616	6.403
11	287.857,261 394.659,616	12	287.849,349 394.674,911	17.22
12	287.849,349 394.674,911	13	287.800,904 394.648,554	55.151
13	287.800,904 394.648,554	1	287.769,294 394.633,026	35.218

** Lungimile segmentelor sunt determinate în planul de proiecție Stereo 70 și sunt rotunjite la 1 milimetru.

*** Distanța dintre puncte este formată din segmente cumulate ce sunt mai mici decât valoarea 1 milimetru.

**DATE DESPRE IMOBILUL NR. 1594**

Oficiul de Cadastru și Publicitate Imobiliară CARAS-SEVERIN
Biroul de Cadastru și Publicitate Imobiliară Caransebes

A. Partea I. Descrierea imobilului

TEREN Extravilan

Adresa: Jud. Caraș-Severin

Nr. Crt	Nr cadastral Nr. topografic	Suprafața* (mp)	Observații / Referințe
A1		5.106	Sector cadastral:36 Teren neimprejmuit;

B. Partea II. Proprietari și acte

Inscrieri privitoare la dreptul de proprietate și alte drepturi reale	Referințe
1058 / 29/05/2023	
Act Normativ nr. 7, din 13/03/1996 emis de Parlamentul Romaniei (Art.13, Al.15);	
B1	Inscrierea provizorie, drept de PROPRIETATE, dobandit prin Lege, cota actuala 1/1
	1) COMUNA CORNEA , CIF:3227734, Proprietar Neidentificat

C. Partea III. SARCINI .

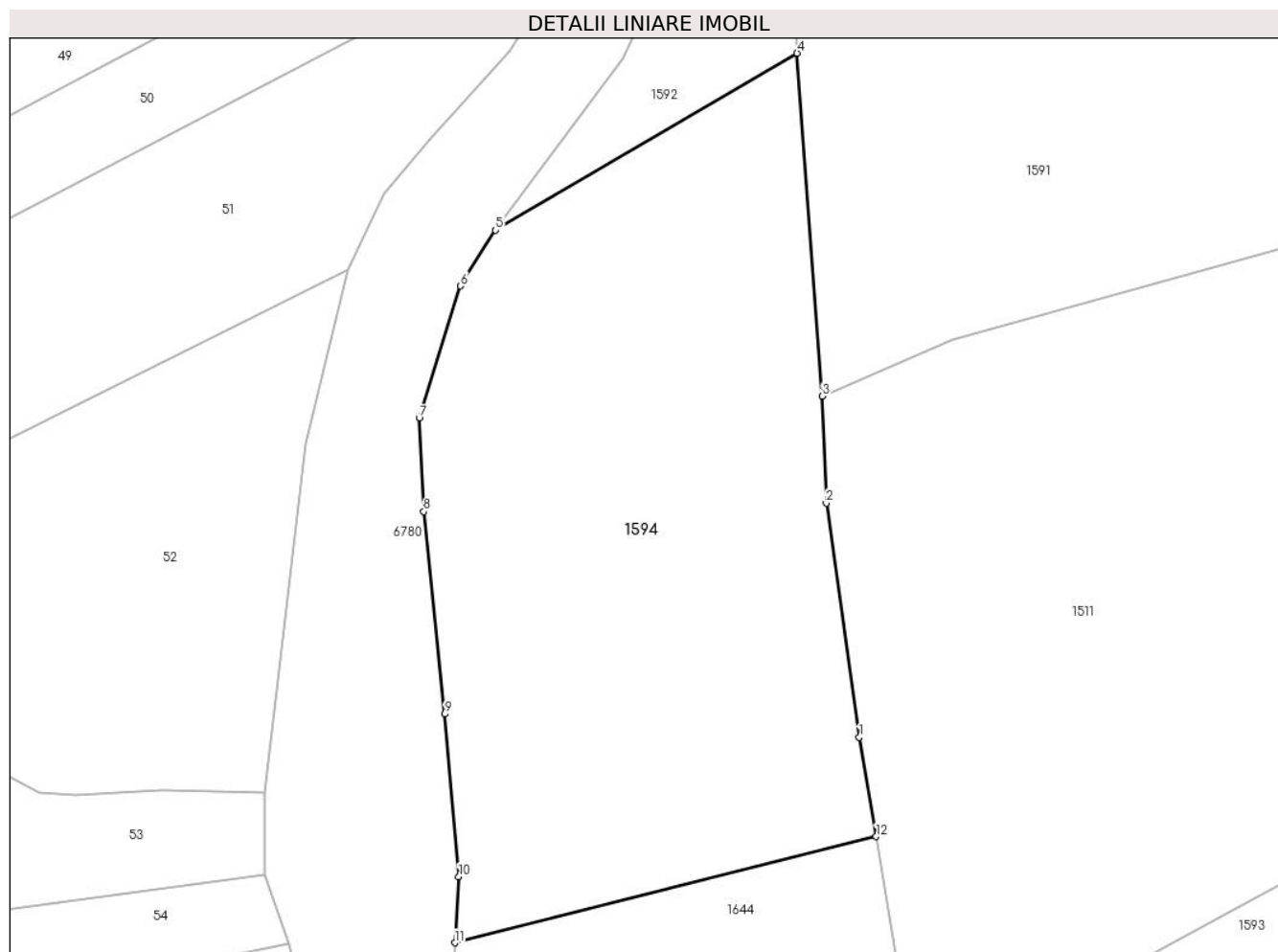
Inscrieri privind dezmembramintele dreptului de proprietate, drepturi reale de garanție și sarcini	Referințe
NU SUNT	

Anexa Nr. 1 La Partea I

Teren

Nr cadastral	Suprafața (mp)*	Observații / Referințe
	5.106	

* Suprafața este determinată în planul de proiecție Stereo 70.



Date referitoare la teren

Crt	Categorie folosință	Intravilan	Suprafața (mp)	Tarla	Parcelă	Nr. topo	Observații / Referințe
1	faneata	NU	5.106	-	-	-	Sub Dealu Truschiulu, Nr. Cad. Partial 1480, din planul cadastral 1:2880, editia 1874 - Cuptoare

Lungime Segmente

1) Valorile lungimilor segmentelor sunt obținute din proiecție în plan.

Punct început	X / Y	Punct sfârșit	X / Y	Lungime segment (** (m)
1	287.761,748 394.677,224	2	287.757,387 394.708,271	31.352
2	287.757,387 394.708,271	3	287.756,854 394.722,482	14.221
3	287.756,854 394.722,482	4	287.753,517 394.767,969	45.609
4	287.753,517 394.767,969	5	287.713,462 394.744,477	46.436
5	287.713,462 394.744,477	6	287.708,83 394.737,086	8.722

Punct început	X / Y	Punct sfârșit	X / Y	Lungime segment (** (m)
6	287.708,83 394.737,086	7	287.703,321 394.719,546	18.385
7	287.703,321 394.719,546	8	287.703,935 394.707,158	12.403
8	287.703,935 394.707,158	9	287.706,72 394.680,286	27.016
9	287.706,72 394.680,286	10	287.708,581 394.658,731	21.635
10	287.708,581 394.658,731	11	287.708,07 394.649,949	8.797
11	287.708,07 394.649,949	12	287.764,0 394.664,033	57.676
12	287.764,0 394.664,033	1	287.761,748 394.677,224	13.382

** Lungimile segmentelor sunt determinate în planul de proiecție Stereo 70 și sunt rotunjite la 1 milimetru.

*** Distanța dintre puncte este formată din segmente cumulate ce sunt mai mici decât valoarea 1 milimetru.

**DATE DESPRE IMOBILUL NR. 1595**

Oficiul de Cadastru și Publicitate Imobiliară CARAS-SEVERIN
Biroul de Cadastru și Publicitate Imobiliară Caransebes

A. Partea I. Descrierea imobilului

TEREN Extravilan

Adresa: Jud. Caraș-Severin

Nr. Crt	Nr cadastral Nr. topografic	Suprafața* (mp)	Observații / Referințe
A1		1.535	Sector cadastral:36 Teren neimprijmit;

B. Partea II. Proprietari și acte

Inscrieri privitoare la dreptul de proprietate și alte drepturi reale	Referințe
1114 / 29/05/2023	
Act Normativ nr. 7, din 13/03/1996 emis de Parlamentul Romaniei;	
B1	A1
Intabulare, drept de PROPRIETATE, dobandit prin Lege, cota actuala 1/1 1) NEIDENTIFICAT NEIDENTIFICAT	
Act Normativ nr. 7, din 13/03/1996 emis de Parlamentul Romaniei (Adeverinta nr. 2988/20.06.2023, emisa de Primaria Comunei Cornea);	
B2	A1
Se noteaza posesia factica in favoarea lui 1) VIZICANICI VASILE	

C. Partea III. SARCINI .

Inscrieri privind dezmembramintele dreptului de proprietate, drepturi reale de garanție și sarcini	Referințe
NU SUNT	

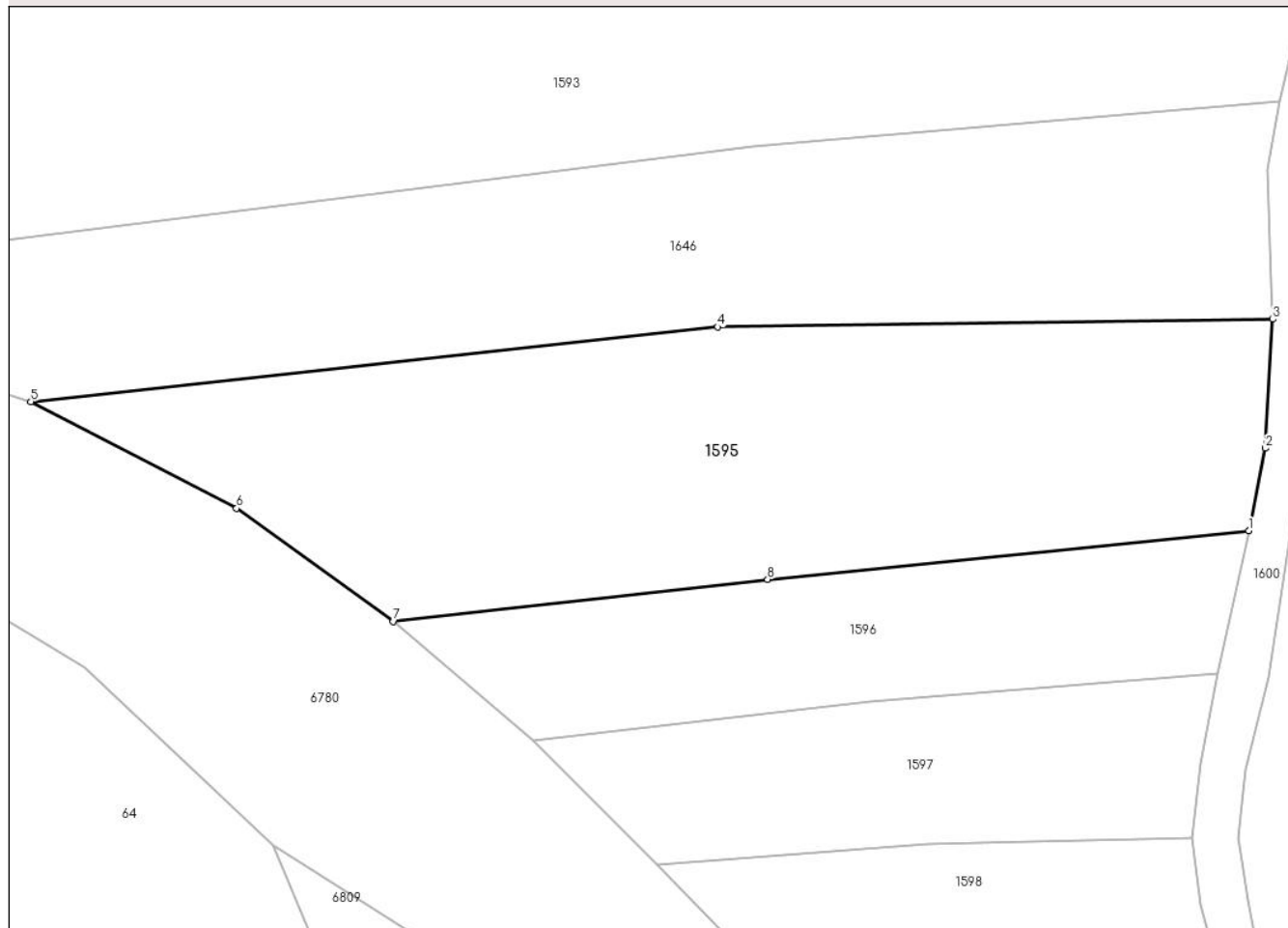
Anexa Nr. 1 La Partea I

Teren

Nr cadastral	Suprafața (mp)*	Observații / Referințe
	1.535	

* Suprafața este determinată în planul de proiecție Stereo 70.

DETALII LINIARE IMOBIL



Date referitoare la teren

Crt	Categorie folosință	Intravilan	Suprafața (mp)	Tarla	Parcelă	Nr. topo	Observații / Referințe
1	faneata	NU	1.535	-	-	-	Sub Dealu Truschiului, Nr. Cad. Partial 1482, din planul cadastral 1:2880, editia 1874 - Cuptoare

Lungime Segmente

1) Valorile lungimilor segmentelor sunt obținute din proiecție în plan.

Punct început	X / Y	Punct sfârșit	X / Y	Lungime segment (** (m)
1	287.863,068 394.575,529	2	287.864,368 394.581,911	6.513
2	287.864,368 394.581,911	3	287.864,923 394.591,902	10.007
3	287.864,923 394.591,902	4	287.821,863 394.591,31	43.064
4	287.821,863 394.591,31	5	287.768,587 394.585,521	53.59
5	287.768,587 394.585,521	6	287.784,547 394.577,25	17.976

Punct început	X / Y	Punct sfârșit	X / Y	Lungime segment (** (m)
6	287.784,547 394.577,25	7	287.796,711 394.568,501	14.984
7	287.796,711 394.568,501	8	287.825,745 394.571,743	29.215
8	287.825,745 394.571,743	1	287.863,068 394.575,529	37.514

** Lungimile segmentelor sunt determinate în planul de proiecție Stereo 70 și sunt rotunjite la 1 milimetru.

*** Distanța dintre puncte este formată din segmente cumulate ce sunt mai mici decât valoarea 1 milimetru.

**DATE DESPRE IMOBILUL NR. 1596**

Oficiul de Cadastru și Publicitate Imobiliară CARAS-SEVERIN
Biroul de Cadastru și Publicitate Imobiliară Caransebes

A. Partea I. Descrierea imobilului

TEREN Extravilan

Adresa: Jud. Caraș-Severin

Nr. Crt	Nr cadastral Nr. topografic	Suprafața* (mp)	Observații / Referințe
A1		625	Sector cadastral:36 Teren neimprijmit;

B. Partea II. Proprietari și acte

Inscrieri privitoare la dreptul de proprietate și alte drepturi reale	Referințe
1119 / 29/05/2023	
Act Normativ nr. 7, din 13/03/1996 emis de Parlamentul Romaniei;	
B1	A1
Intabulare, drept de PROPRIETATE, dobandit prin Lege, cota actuala 1/1 1) NEIDENTIFICAT NEIDENTIFICAT	
Act Normativ nr. 7, din 13/03/1996 emis de Parlamentul Romaniei (Adeverinta nr. 2908/20.06.2023, emisa de Primaria Comunei Cornea);	
B2	A1
Se noteaza posesia factica in favoarea lui 1) CRISTESCU ION	

C. Partea III. SARCINI .

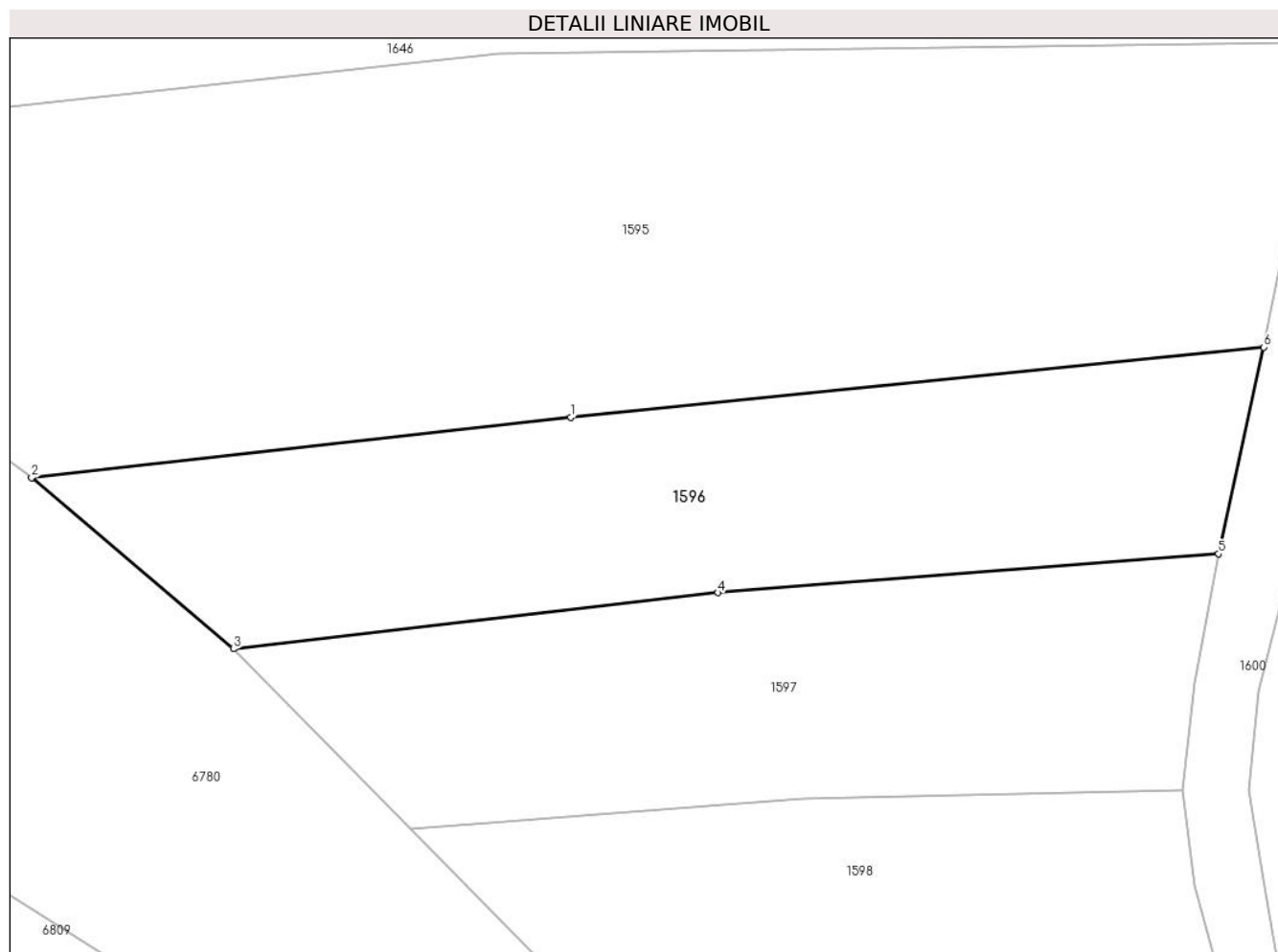
Inscrieri privind dezmembramintele dreptului de proprietate, drepturi reale de garanție și sarcini	Referințe
NU SUNT	

Anexa Nr. 1 La Partea I

Teren

Nr cadastral	Suprafața (mp)*	Observații / Referințe
	625	

* Suprafața este determinată în planul de proiecție Stereo 70.



Date referitoare la teren

Crt	Categorie folosință	Intra vilan	Suprafața (mp)	Tarla	Parcelă	Nr. topo	Observații / Referințe
1	faneata	NU	625	-	-	-	Sub Dealu Truschiului, Nr. Cad. Partial 1482, din planul cadastral 1:2880, editia 1874 - Cuptoare

Lungime Segmente

1) Valorile lungimilor segmentelor sunt obținute din proiecție în plan.

Punct început	X / Y	Punct sfârșit	X / Y	Lungime segment (** (m)
1	287.825,745 394.571,743	2	287.796,711 394.568,501	29.215
2	287.796,711 394.568,501	3	287.807,577 394.559,291	14.245
3	287.807,577 394.559,291	4	287.833,673 394.562,309	26.27
4	287.833,673 394.562,309	5	287.860,627 394.564,409	27.036
5	287.860,627 394.564,409	6	287.863,068 394.575,529	11.385

Punct început	X / Y	Punct sfârșit	X / Y	Lungime segment (** (m)
6	287.863,068 394.575,529	1	287.825,745 394.571,743	37.514

** Lungimile segmentelor sunt determinate în planul de proiecție Stereo 70 și sunt rotunjite la 1 milimetru.

*** Distanța dintre puncte este formată din segmente cumulate ce sunt mai mici decât valoarea 1 milimetru.

**DATE DESPRE IMOBILUL NR. 1597**

Oficiul de Cadastru și Publicitate Imobiliară CARAS-SEVERIN
Biroul de Cadastru și Publicitate Imobiliară Caransebes

A. Partea I. Descrierea imobilului

TEREN Extravilan

Adresa: Jud. Caraș-Severin

Nr. Crt	Nr cadastral Nr. topografic	Suprafața* (mp)	Observații / Referințe
A1		543	Sector cadastral:36 Teren neimprijmit;

B. Partea II. Proprietari și acte

Inscrieri privitoare la dreptul de proprietate și alte drepturi reale		Referințe
1118 / 29/05/2023		
Act Normativ nr. 7, din 13/03/1996 emis de Parlamentul Romaniei;		
B1	Intabulare, drept de PROPRIETATE, dobandit prin Lege, cota actuala 1/1 1) NEIDENTIFICAT NEIDENTIFICAT	A1
Act Normativ nr. 7, din 13/03/1996 emis de Parlamentul Romaniei (Adeverinta nr. emisa de Primaria Comunei Cornea);		
B2	Se noteaza posesia factica in favoarea lui 1) STOLOJESCU MARIA	A1

C. Partea III. SARCINI .

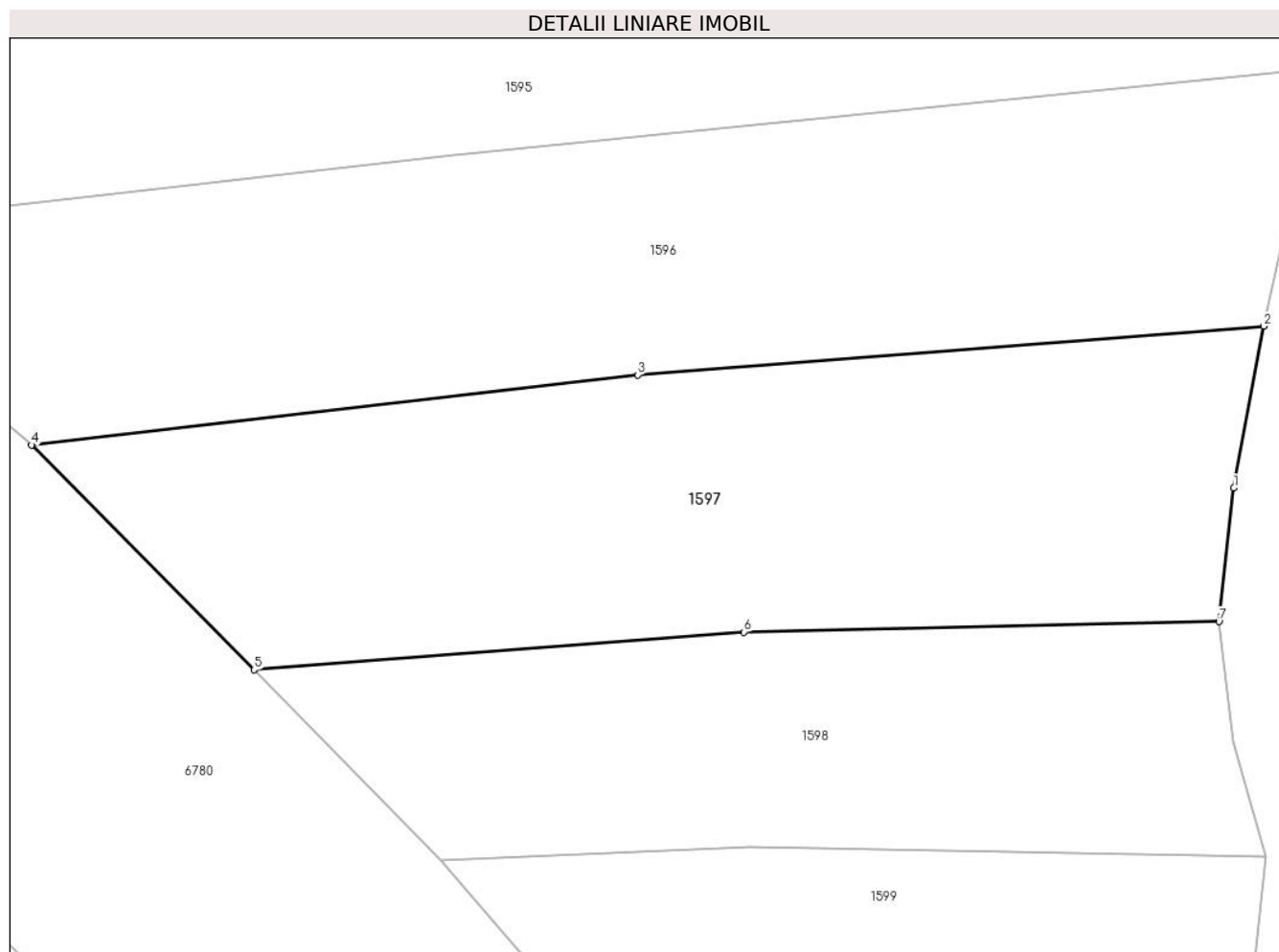
Inscrieri privind dezmembramintele dreptului de proprietate, drepturi reale de garanție și sarcini	Referințe
NU SUNT	

Anexa Nr. 1 La Partea I

Teren

Nr cadastral	Suprafața (mp)*	Observații / Referințe
	543	

* Suprafața este determinată în planul de proiecție Stereo 70.



Date referitoare la teren

Crt	Categorie folosință	Intravilan	Suprafața (mp)	Tarla	Parcelă	Nr. topo	Observații / Referințe
1	faneata	NU	543	-	-	-	Sub Dealu Truschiului, Nr. Cad. Partial 1482, din planul cadastral 1:2880, editia 1874 - Cuptoare

Lungime Segmente

1) Valorile lungimilor segmentelor sunt obținute din proiecție în plan.

Punct început	X / Y	Punct sfârșit	X / Y	Lungime segment (** (m)
1	287.859,337 394.557,446	2	287.860,627 394.564,409	7.082
2	287.860,627 394.564,409	3	287.833,673 394.562,309	27.036
3	287.833,673 394.562,309	4	287.807,577 394.559,291	26.27
4	287.807,577 394.559,291	5	287.817,156 394.549,62	13.612
5	287.817,156 394.549,62	6	287.838,256 394.551,241	21.162

Punct început	X / Y	Punct sfârșit	X / Y	Lungime segment (** (m)
6	287.838,256 394.551,241	7	287.858,694 394.551,699	20.444
7	287.858,694 394.551,699	1	287.859,337 394.557,446	5.782

** Lungimile segmentelor sunt determinate în planul de proiecție Stereo 70 și sunt rotunjite la 1 milimetru.

*** Distanța dintre puncte este formată din segmente cumulate ce sunt mai mici decât valoarea 1 milimetru.

**DATE DESPRE IMOBILUL NR. 1598**

Oficiul de Cadastru și Publicitate Imobiliară CARAS-SEVERIN
Biroul de Cadastru și Publicitate Imobiliară Caransebes

A. Partea I. Descrierea imobilului

TEREN Extravilan

Adresa: Jud. Caraș-Severin

Nr. Crt	Nr cadastral Nr. topografic	Suprafața* (mp)	Observații / Referințe
A1		360	Sector cadastral:36 Teren neimprijmit;

B. Partea II. Proprietari și acte

Inscrieri privitoare la dreptul de proprietate și alte drepturi reale		Referințe
1117 / 29/05/2023		
Act Normativ nr. 7, din 13/03/1996 emis de Parlamentul Romaniei;		
B1	Intabulare, drept de PROPRIETATE, dobandit prin Lege, cota actuala 1/1 1) NEIDENTIFICAT NEIDENTIFICAT	A1
Act Normativ nr. 7, din 13/03/1996 emis de Parlamentul Romaniei (Adeverinta nr. 2911/20.06.2023, emisa de Primaria Comunei Cornea);		
B2	Se noteaza posesia factica in favoarea lui 1) CRISTESCU CALINA	A1

C. Partea III. SARCINI .

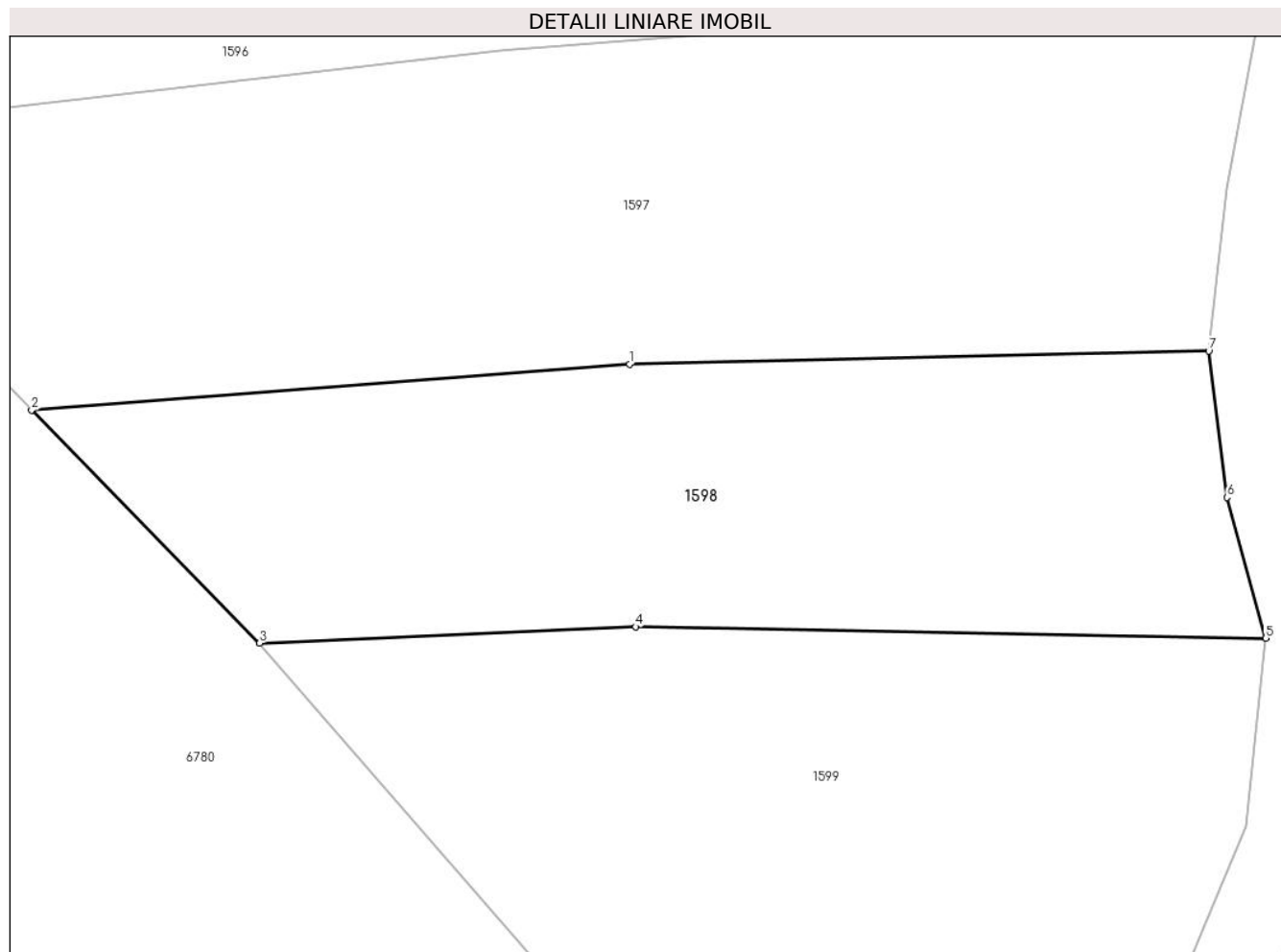
Inscrieri privind dezmembramintele dreptului de proprietate, drepturi reale de garanție și sarcini	Referințe
NU SUNT	

Anexa Nr. 1 La Partea I

Teren

Nr cadastral	Suprafața (mp)*	Observații / Referințe
	360	

* Suprafața este determinată în planul de proiecție Stereo 70.



Date referitoare la teren

Crt	Categorie folosință	Intravilan	Suprafața (mp)	Tarla	Parcelă	Nr. topo	Observații / Referințe
1	faneata	NU	360	-	-	-	Sub Dealu Truschiului, Nr. Cad. Partial 1482, din planul cadastral 1:2880, editia 1874 - Cuptoare

Lungime Segmente

1) Valorile lungimilor segmentelor sunt obținute din proiecție în plan.

Punct început	X / Y	Punct sfârșit	X / Y	Lungime segment (** (m)
1	287.838,256 394.551,241	2	287.817,156 394.549,62	21.162
2	287.817,156 394.549,62	3	287.825,202 394.541,404	11.499
3	287.825,202 394.541,404	4	287.838,468 394.541,98	13.279
4	287.838,468 394.541,98	5	287.860,708 394.541,579	22.243
5	287.860,708 394.541,579	6	287.859,341 394.546,543	5.149

Punct început	X / Y	Punct sfârșit	X / Y	Lungime segment (** (m)
6	287.859,341 394.546,543	7	287.858,694 394.551,699	5.196
7	287.858,694 394.551,699	1	287.838,256 394.551,241	20.444

** Lungimile segmentelor sunt determinate în planul de proiecție Stereo 70 și sunt rotunjite la 1 milimetru.

*** Distanța dintre puncte este formată din segmente cumulate ce sunt mai mici decât valoarea 1 milimetru.

**DATE DESPRE IMOBILUL NR. 1599**

Oficiul de Cadastru și Publicitate Imobiliară CARAS-SEVERIN
Biroul de Cadastru și Publicitate Imobiliară Caransebes

A. Partea I. Descrierea imobilului

TEREN Extravilan

Adresa: Jud. Caraș-Severin

Nr. Crt	Nr cadastral Nr. topografic	Suprafața* (mp)	Observații / Referințe
A1		593	Sector cadastral:36 Teren neimprijmit;

B. Partea II. Proprietari și acte

Inscrieri privitoare la dreptul de proprietate și alte drepturi reale		Referințe
1116 / 29/05/2023		
Act Normativ nr. 7, din 13/03/1996 emis de Parlamentul Romaniei;		
B1	Intabulare, drept de PROPRIETATE, dobandit prin Lege, cota actuala 1/1 1) NEIDENTIFICAT NEIDENTIFICAT	A1
Act Normativ nr. 7, din 13/03/1996 emis de Parlamentul Romaniei (Adeverinta nr. 2955/20.06.2023, emisa de Primaria Comunei Cornea);		
B2	Se noteaza posesia factica in favoarea lui 1) RAZVAN ICOANA-FLOAREA	A1

C. Partea III. SARCINI .

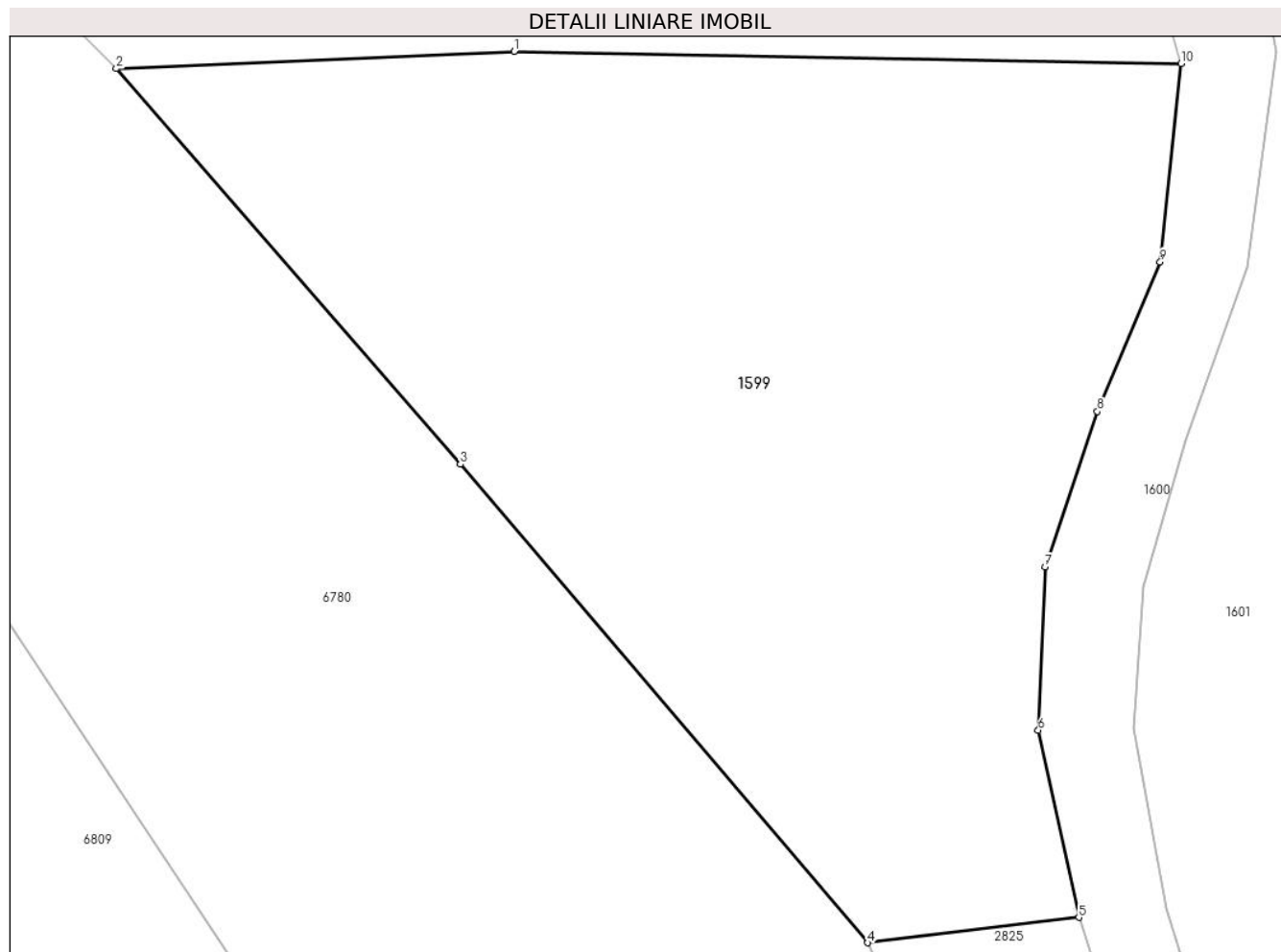
Inscrieri privind dezmembramintele dreptului de proprietate, drepturi reale de garanție și sarcini	Referințe
NU SUNT	

Anexa Nr. 1 La Partea I

Teren

Nr cadastral	Suprafața (mp)*	Observații / Referințe
	593	

* Suprafața este determinată în planul de proiecție Stereo 70.



Date referitoare la teren

Crt	Categorie folosință	Intravilan	Suprafața (mp)	Tarla	Parcelă	Nr. topo	Observații / Referințe
1	faneata	NU	593	-	-	-	Sub Dealu Truschiului, Nr. Cad. Partial 1482, din planul cadastral 1:2880, editia 1874 - Cuptoare

Lungime Segmente

1) Valorile lungimilor segmentelor sunt obținute din proiecție în plan.

Punct început	X / Y	Punct sfârșit	X / Y	Lungime segment (** (m)
1	287.838,468 394.541,98	2	287.825,202 394.541,404	13.279
2	287.825,202 394.541,404	3	287.836,669 394.528,222	17.472
3	287.836,669 394.528,222	4	287.850,26 394.512,28	20.95
4	287.850,26 394.512,28	5	287.857,305 394.513,123	7.095
5	287.857,305 394.513,123	6	287.855,95 394.519,362	6.384

Punct început	X / Y	Punct sfârșit	X / Y	Lungime segment (** (m)
6	287.855,95 394.519,362	7	287.856,174 394.524,801	5.444
7	287.856,174 394.524,801	8	287.857,924 394.529,982	5.468
8	287.857,924 394.529,982	9	287.860,019 394.534,968	5.408
9	287.860,019 394.534,968	10	287.860,708 394.541,579	6.647
10	287.860,708 394.541,579	1	287.838,468 394.541,98	22.243

** Lungimile segmentelor sunt determinate în planul de proiecție Stereo 70 și sunt rotunjite la 1 milimetru.

*** Distanța dintre puncte este formată din segmente cumulate ce sunt mai mici decât valoarea 1 milimetru.

**DATE DESPRE IMOBILUL NR. 1600**

Oficiul de Cadastru și Publicitate Imobiliară CARAS-SEVERIN
Biroul de Cadastru și Publicitate Imobiliară Caransebes

A. Partea I. Descrierea imobilului

TEREN Extravilan

Adresa: Jud. Caraș-Severin

Nr. Crt	Nr cadastral Nr. topografic	Suprafața* (mp)	Observații / Referințe
A1		1.345	Sector cadastral:36 Teren neimprijmit;

B. Partea II. Proprietari și acte

Inscrieri privitoare la dreptul de proprietate și alte drepturi reale		Referințe
1115 / 29/05/2023		
Act Normativ nr. 7, din 13/03/1996 emis de Parlamentul Romaniei (Art.13, Al.15);		
B1	Inscrierea provizorie, drept de PROPRIETATE, dobandit prin Lege, cota actuala 1/1 1) COMUNA CORNEA, CIF:3227734, Proprietar Neidentificat	A1

C. Partea III. SARCINI .

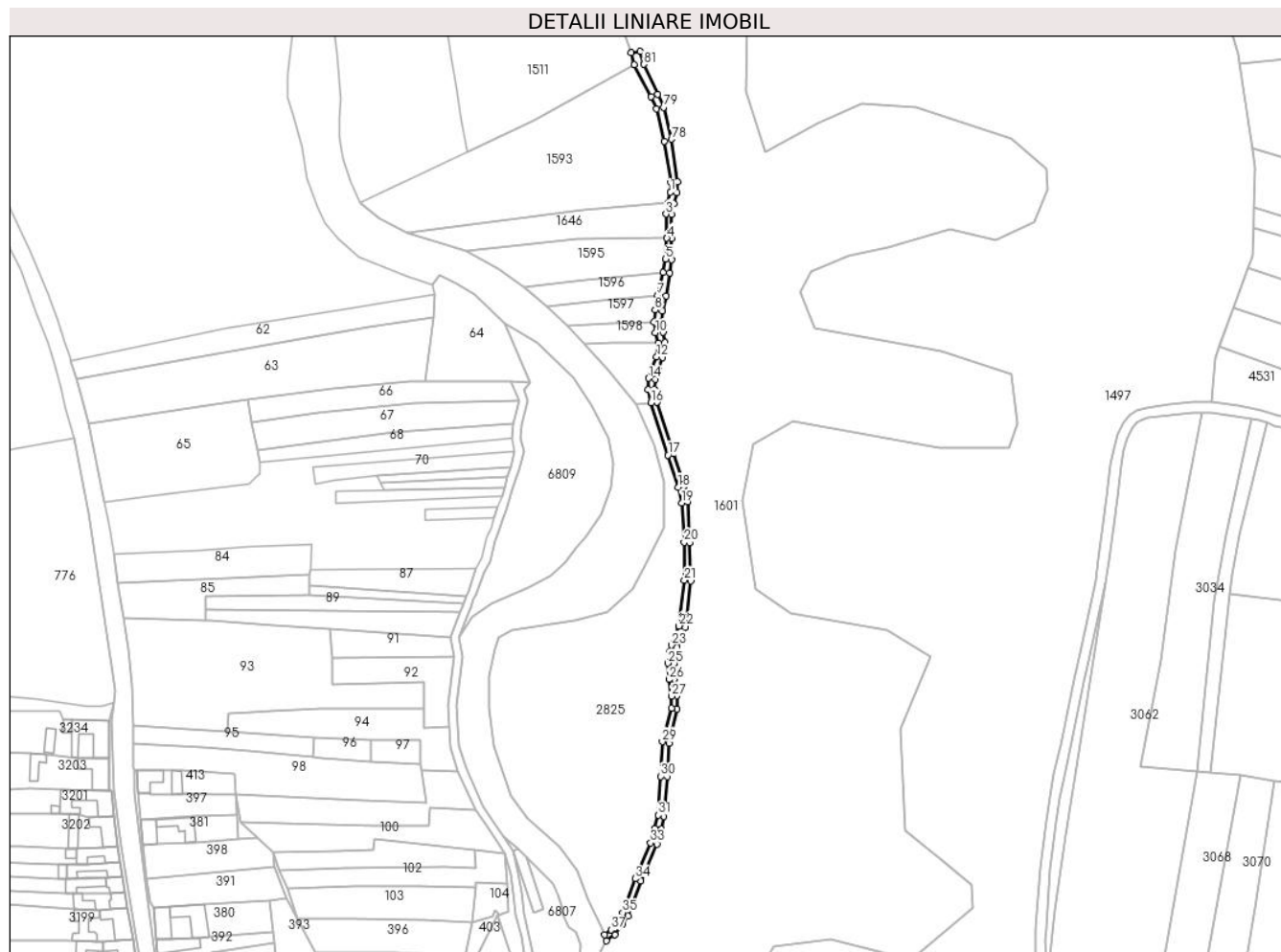
Inscrieri privind dezmembramintele dreptului de proprietate, drepturi reale de garanție și sarcini	Referințe
NU SUNT	

Anexa Nr. 1 La Partea I

Teren

Nr cadastral	Suprafața (mp)*	Observații / Referințe
	1.345	

* Suprafața este determinată în planul de proiecție Stereo 70.



Date referitoare la teren

Crt	Categorie folosință	Intravilan	Suprafața (mp)	Tarla	Parcelă	Nr. topo	Observații / Referințe
1	drum	NU	1.345	-	-	-	Sub Dealu Truschiului, Nr. Cad. Partial 1564, din planul cadastral 1:2880, editia 1874 - Cuptoare

Lungime Segmente

1) Valorile lungimilor segmentelor sunt obținute din proiecție în plan.

Punct început	X / Y	Punct sfârșit	X / Y	Lungime segment	Punct început	X / Y	Punct sfârșit	X / Y	Lungime segment	Punct început	X / Y	Punct sfârșit	X / Y	Lungime segment
1	287.866,692 394.614,011	2	287.865,5 394.608,808	5.338	2	287.865,5 394.608,808	3	287.864,508 394.603,486	5.413	3	287.864,508 394.603,486	4	287.864,923 394.591,902	11.591
4	287.864,923 394.591,902	5	287.864,368 394.581,911	10.007	5	287.864,368 394.581,911	6	287.863,068 394.575,529	6.513	6	287.863,068 394.575,529	7	287.860,627 394.564,409	11.385
7	287.860,627 394.564,409	8	287.859,337 394.557,446	7.082	8	287.859,337 394.557,446	9	287.858,694 394.551,699	5.782	9	287.858,694 394.551,699	10	287.859,341 394.546,543	5.196
10	287.859,341 394.546,543	11	287.860,708 394.541,579	5.149	11	287.860,708 394.541,579	12	287.860,019 394.534,968	6.647	12	287.860,019 394.534,968	13	287.857,924 394.529,982	5.408
13	287.857,924 394.529,982	14	287.856,174 394.524,801	5.468	14	287.856,174 394.524,801	15	287.855,95 394.519,362	5.444	15	287.855,95 394.519,362	16	287.857,305 394.513,123	6.384

Punct început	X / Y	Punct sfârșit	X / Y	Lungime segment	Punct început	X / Y	Punct sfârșit	X / Y	Lungime segment	Punct început	X / Y	Punct sfârșit	X / Y	Lungime segment
16	287.857,305 394.513,123	17	287.865,397 394.487,944	26.448	17	287.865,397 394.487,944	18	287.870,47 394.472,593	16.168	18	287.870,47 394.472,593	19	287.871,999 394.465,022	7.723
19	287.871,999 394.465,022	20	287.873,253 394.446,119	18.945	20	287.873,253 394.446,119	21	287.873,305 394.427,984	18.135	21	287.873,305 394.427,984	22	287.870,697 394.406,078	22.061
22	287.870,697 394.406,078	23	287.867,203 394.396,874	9.845	23	287.867,203 394.396,874	24	287.866,192 394.393,704	3.327	24	287.866,192 394.393,704	25	287.865,415 394.388,206	5.552
25	287.865,415 394.388,206	26	287.865,868 394.380,34	7.879	26	287.865,868 394.380,34	27	287.867,222 394.372,405	8.05	27	287.867,222 394.372,405	28	287.867,071 394.366,65	5.757
28	287.867,071 394.366,65	29	287.862,71 394.350,602	16.63	29	287.862,71 394.350,602	30	287.861,876 394.334,0	16.623	30	287.861,876 394.334,0	31	287.860,662 394.315,416	18.624
31	287.860,662 394.315,416	32	287.858,939 394.308,918	6.722	32	287.858,939 394.308,918	33	287.857,124 394.302,055	7.099	33	287.857,124 394.302,055	34	287.849,816 394.284,933	18.616
34	287.849,816 394.284,933	35	287.843,669 394.268,634	17.42	35	287.843,669 394.268,634	36	287.841,541 394.264,648	4.519	36	287.841,541 394.264,648	37	287.838,172 394.260,376	5.44
37	287.838,172 394.260,376	38	287.835,051 394.257,965	3.944	38	287.835,051 394.257,965	39	287.836,032 394.255,128	3.003	39	287.836,032 394.255,128	40	287.840,002 394.258,21	5.027
40	287.840,002 394.258,21	41	287.843,814 394.263,293	6.353	41	287.843,814 394.263,293	42	287.846,247 394.267,138	4.55	42	287.846,247 394.267,138	43	287.852,4 394.283,823	17.783
43	287.852,4 394.283,823	44	287.860,287 394.301,424	19.287	44	287.860,287 394.301,424	45	287.862,149 394.308,658	7.469	45	287.862,149 394.308,658	46	287.863,367 394.314,789	6.25
46	287.863,367 394.314,789	47	287.865,083 394.333,76	19.049	47	287.865,083 394.333,76	48	287.865,924 394.349,882	16.143	48	287.865,924 394.349,882	49	287.869,775 394.366,235	16.801
49	287.869,775 394.366,235	50	287.869,718 394.372,637	6.402	50	287.869,718 394.372,637	51	287.868,233 394.380,419	7.922	51	287.868,233 394.380,419	52	287.868,229 394.387,958	7.539
52	287.868,229 394.387,958	53	287.868,873 394.393,077	5.16	53	287.868,873 394.393,077	54	287.869,715 394.395,846	2.895	54	287.869,715 394.395,846	55	287.873,784 394.405,499	10.475
55	287.873,784 394.405,499	56	287.876,427 394.427,578	22.237	56	287.876,427 394.427,578	57	287.875,955 394.445,758	18.186	57	287.875,955 394.445,758	58	287.874,881 394.465,452	19.723
58	287.874,881 394.465,452	59	287.873,345 394.473,181	7.881	59	287.873,345 394.473,181	60	287.867,923 394.488,794	16.528	60	287.867,923 394.488,794	61	287.860,22 394.513,429	25.811
61	287.860,22 394.513,429	62	287.859,126 394.519,434	6.104	62	287.859,126 394.519,434	63	287.859,456 394.524,153	4.731	63	287.859,456 394.524,153	64	287.860,861 394.529,01	5.056
64	287.860,861 394.529,01	65	287.862,908 394.534,789	6.131	65	287.862,908 394.534,789	66	287.863,9 394.541,966	7.245	66	287.863,9 394.541,966	67	287.863,024 394.546,888	4.999
67	287.863,024 394.546,888	68	287.862,246 394.551,689	4.864	68	287.862,246 394.551,689	69	287.862,8 394.556,993	5.333	69	287.862,8 394.556,993	70	287.864,589 394.564,166	7.393
70	287.864,589 394.564,166	71	287.866,318 394.575,296	11.263	71	287.866,318 394.575,296	72	287.867,268 394.581,703	6.477	72	287.867,268 394.581,703	73	287.867,224 394.591,85	10.147
73	287.867,224 394.591,85	74	287.867,105 394.603,248	11.399	74	287.867,105 394.603,248	75	287.868,188 394.608,62	5.479	75	287.868,188 394.608,62	76	287.869,736 394.613,803	5.41
76	287.869,736 394.613,803	77	287.870,084 394.618,972	5.181	77	287.870,084 394.618,972	78	287.867,169 394.639,307	20.543	78	287.867,169 394.639,307	79	287.863,261 394.654,544	15.73
79	287.863,261 394.654,544	80	287.860,421 394.660,786	6.858	80	287.860,421 394.660,786	81	287.853,905 394.675,254	15.867	81	287.853,905 394.675,254	82	287.852,185 394.681,462	6.441
82	287.852,185 394.681,462	83	287.847,851 394.680,71	4.399	83	287.847,851 394.680,71	84	287.849,349 394.674,911	5.989	84	287.849,349 394.674,911	85	287.857,261 394.659,616	17.22
85	287.857,261 394.659,616	86	287.859,889 394.653,777	6.403	86	287.859,889 394.653,777	87	287.863,714 394.638,419	15.827	87	287.863,714 394.638,419	88	287.866,752 394.618,689	19.963
88	287.866,752 394.618,689	1	287.866,692 394.614,011	4.679										

** Lungimile segmentelor sunt determinate în planul de proiecție Stereo 70 și sunt rotunjite la 1 milimetru.

*** Distanța dintre puncte este formată din segmente cumulate ce sunt mai mici decât valoarea 1 milimetru.

**DATE DESPRE IMOBILUL NR. 1601**

Oficiul de Cadastru și Publicitate Imobiliară CARAS-SEVERIN
Biroul de Cadastru și Publicitate Imobiliară Caransebes

A. Partea I. Descrierea imobilului

TEREN Extravilan

Adresa: Jud. Caraș-Severin

Nr. Crt	Nr cadastral Nr. topografic	Suprafața* (mp)	Observații / Referințe
A1		Din acte: 1.872.000 Masurata: 199.362	Sector cadastral:36 Teren neimprejmut;

B. Partea II. Proprietari și acte

Inscrieri privitoare la dreptul de proprietate și alte drepturi reale		Referințe
2840 / 23/06/2023		
Act Administrativ nr. 2851, din 27/08/2002 emis de CJSIPT Caras-Severin (titlu de proprietate);		
B1	Intabulare, drept de PROPRIETATE, dobandit prin Lege, cota actuala 1/1	A1
1) PRIMARIA COMUNEI CORNEA, CIF:3227734		

C. Partea III. SARCINI .

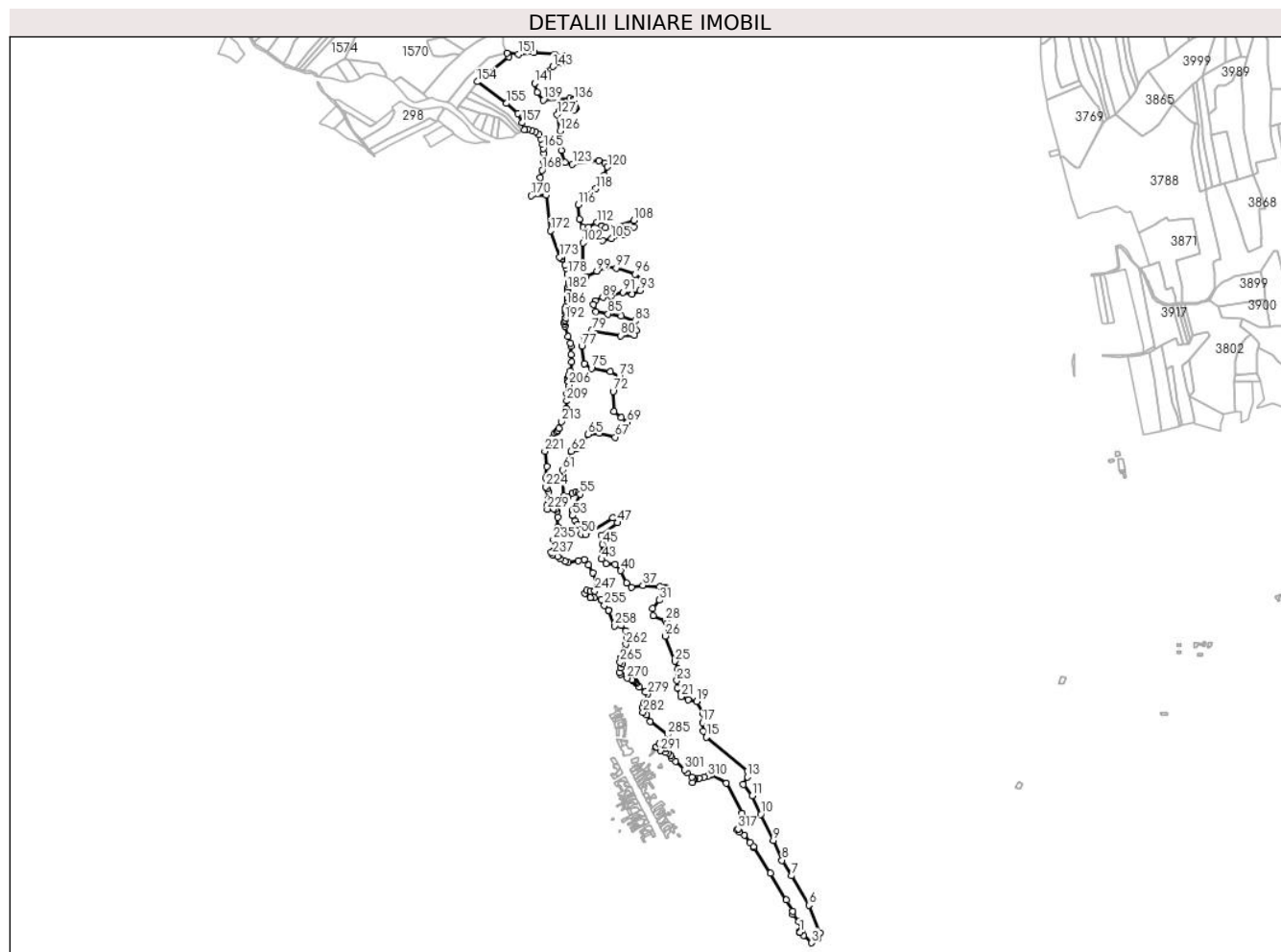
Inscrieri privind dezmembramintele dreptului de proprietate, drepturi reale de garanție și sarcini	Referințe
NU SUNT	

Anexa Nr. 1 La Partea I

Teren

Nr cadastral	Suprafața (mp)*	Observații / Referințe
	Din acte: 1.872.000 Masurata: 199.362	

* Suprafața este determinată în planul de proiecție Stereo 70.



Date referitoare la teren

Crt	Categorie folosință	Intravilan	Suprafața (mp)	Tarla	Parcelă	Nr. topo	Observații / Referințe
1	padure	NU	199.362	UP IV	UA3	-	

Lungime Segmente

1) Valorile lungimilor segmentelor sunt obținute din proiecție în plan.

Punct început	X / Y	Punct sfârșit	X / Y	Lungime segment	Punct început	X / Y	Punct sfârșit	X / Y	Lungime segment	Punct început	X / Y	Punct sfârșit	X / Y	Lungime segment
1	288.427,56 393.051,288	2	288.436,505 393.043,344	11.963	2	288.436,505 393.043,344	3	288.456,386 393.025,71	26.574	3	288.456,386 393.025,71	4	288.471,731 393.036,753	18.906
4	288.471,731 393.036,753	5	288.476,712 393.049,032	13.251	5	288.476,712 393.049,032	6	288.449,708 393.116,721	72.877	6	288.449,708 393.116,721	7	288.408,046 393.187,194	81.867
7	288.408,046 393.187,194	8	288.384,57 393.224,863	44.385	8	288.384,57 393.224,863	9	288.363,321 393.272,75	52.39	9	288.363,321 393.272,75	10	288.333,335 393.335,626	69.66
10	288.333,335 393.335,626	11	288.312,463 393.380,415	49.414	11	288.312,463 393.380,415	12	288.291,213 393.407,535	34.454	12	288.291,213 393.407,535	13	288.300,786 393.426,092	20.881

Punct început	X / Y	Punct sfârșit	X / Y	Lungime segment	Punct început	X / Y	Punct sfârșit	X / Y	Lungime segment	Punct început	X / Y	Punct sfârșit	X / Y	Lungime segment
310	288.205,142 393.426,864	311	288.209,696 393.430,0	5.529	311	288.209,696 393.430,0	312	288.214,355 393.432,146	5.129	312	288.214,355 393.432,146	313	288.250,073 393.410,413	41.81
313	288.250,073 393.410,413	314	288.288,14 393.338,708	81.18 3	314	288.288,14 393.338,708	315	288.288,649 393.337,836	1.01	315	288.288,649 393.337,836	316	288.303,735 393.320,065	23.31
316	288.303,735 393.320,065	317	288.278,623 393.300,543	31.80 8	317	288.278,623 393.300,543	318	288.275,802 393.299,248	3.104	318	288.275,802 393.299,248	319	288.281,569 393.293,449	8.178
319	288.281,569 393.293,449	320	288.293,673 393.286,173	14.12 3	320	288.293,673 393.286,173	321	288.307,749 393.267,652	23.26 3	321	288.307,749 393.267,652	322	288.315,508 393.258,633	11.89 7
322	288.315,508 393.258,633	323	288.317,869 393.254,919	4.401	323	288.317,869 393.254,919	324	288.356,768 393.193,737	72.50 1	324	288.356,768 393.193,737	325	288.395,034 393.128,953	75.24 1
325	288.395,034 393.128,953	326	288.410,749 393.101,961	31.23 4	326	288.410,749 393.101,961	327	288.409,972 393.094,526	7.475	327	288.409,972 393.094,526	328	288.424,76 393.077,28	22.71 9
328	288.424,76 393.077,28	329	288.429,47 393.075,81	4.934	329	288.429,47 393.075,81	330	288.434,531 393.069,877	7.798	330	288.434,531 393.069,877	331	288.433,843 393.057,905	11.99 2
331	288.433,843 393.057,905	332	288.426,068 393.052,656	9.381	332	288.426,068 393.052,656	333	288.425,97 393.052,59	0.119	333	288.425,97 393.052,59	1	288.427,56 393.051,288	2.055

** Lungimile segmentelor sunt determinate în planul de proiecție Stereo 70 și sunt rotunjite la 1 milimetru.

*** Distanța dintre puncte este formată din segmente cumulate ce sunt mai mici decât valoarea 1 milimetru.

**DATE DESPRE IMOBILUL NR. 1602**

Oficiul de Cadastru și Publicitate Imobiliară CARAS-SEVERIN
Biroul de Cadastru și Publicitate Imobiliară Caransebes

A. Partea I. Descrierea imobilului

TEREN Extravilan

Adresa: Jud. Caraș-Severin

Nr. Crt	Nr cadastral Nr. topografic	Suprafața* (mp)	Observații / Referințe
A1		1.534	Sector cadastral:36 Teren neimprijmit;

B. Partea II. Proprietari și acte

Inscrieri privitoare la dreptul de proprietate și alte drepturi reale		Referințe
1189 / 06/06/2023		
Act Normativ nr. 7, din 13/03/1996 emis de Parlamentul Romaniei;		
B1	Intabulare, drept de PROPRIETATE, dobandit prin Lege, cota actuala 1/1 1) NEIDENTIFICAT NEIDENTIFICAT	A1
Act Normativ nr. 7, din 13/03/1996 emis de Parlamentul Romaniei (Adeverinta nr. 2995/20.06.2023, emisa de Primaria Comunei Cornea);		
B2	Se noteaza posesia factica in favoarea lui 1) ORZESCU ION	A1

C. Partea III. SARCINI .

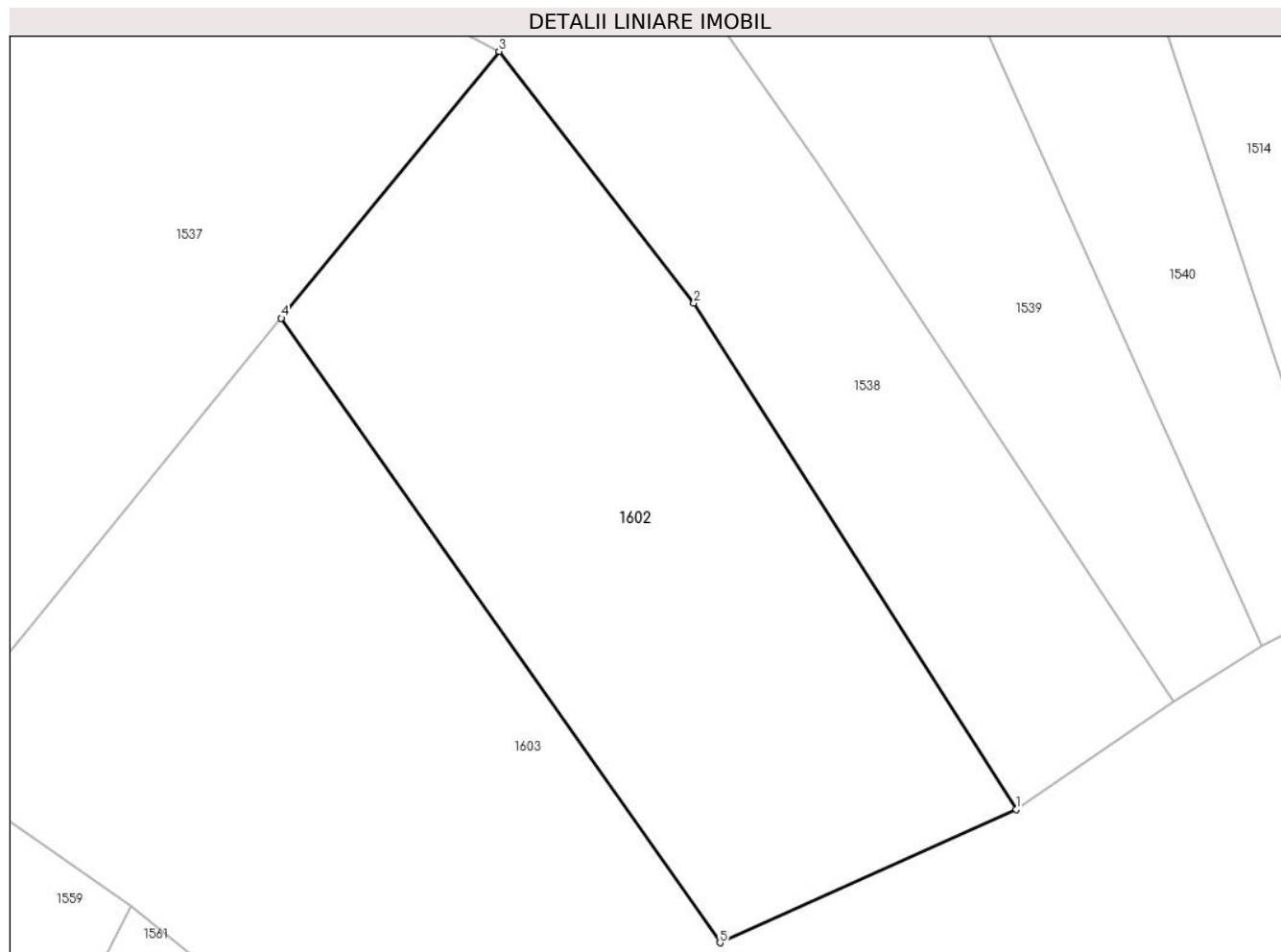
Inscrieri privind dezmembramintele dreptului de proprietate, drepturi reale de garanție și sarcini	Referințe
NU SUNT	

Anexa Nr. 1 La Partea I

Teren

Nr cadastral	Suprafața (mp)*	Observații / Referințe
	1.534	

* Suprafața este determinată în planul de proiecție Stereo 70.



Date referitoare la teren

Crt	Categorie folosință	Intravilan	Suprafața (mp)	Tarla	Parcelă	Nr. topo	Observații / Referințe
1	faneata	NU	1.534	-	-	-	Dealul Truschiului, Nr. Cad. Partial 1285, din planul cadastral 1:2880, editia 1874 - Cuptoare

Lungime Segmente

1) Valorile lungimilor segmentelor sunt obținute din proiecție în plan.

Punct început	X / Y	Punct sfârșit	X / Y	Lungime segment (** (m)
1	287.403,645 395.452,225	2	287.379,855 395.489,548	44.26
2	287.379,855 395.489,548	3	287.365,481 395.508,114	23.48
3	287.365,481 395.508,114	4	287.349,41 395.488,445	25.4
4	287.349,41 395.488,445	5	287.381,79 395.442,396	56.293
5	287.381,79 395.442,396	1	287.403,645 395.452,225	23.964

**** Lungimile segmentelor sunt determinate în planul de proiecție Stereo 70 și sunt rotunjite la 1 milimetru.**

***** Distanța dintre puncte este formată din segmente cumulate ce sunt mai mici decât valoarea 1 milimetru.**

**DATE DESPRE IMOBILUL NR. 1603**

Oficiul de Cadastru și Publicitate Imobiliară CARAS-SEVERIN
Biroul de Cadastru și Publicitate Imobiliară Caransebes

A. Partea I. Descrierea imobilului

TEREN Extravilan

Adresa: Jud. Caraș-Severin

Nr. Crt	Nr cadastral Nr. topografic	Suprafața* (mp)	Observații / Referințe
A1		Din acte: 1.872.000 Masurata: 25.294	Sector cadastral:36 Teren neimprejmuit;

B. Partea II. Proprietari și acte

Inscrieri privitoare la dreptul de proprietate și alte drepturi reale		Referințe
1169 / 06/06/2023		
Act Administrativ nr. 2851, din 27/08/2002 emis de CJSIPT Caras-Severin (titlu de proprietate);		
B1	Intabulare, drept de PROPRIETATE Legea 18/1991; Legea 169/1997; Legea 1/2000, dobandit prin Lege, cota actuala 1/1 1) COMUNA CORNEA, CIF:3227734	A1

C. Partea III. SARCINI .

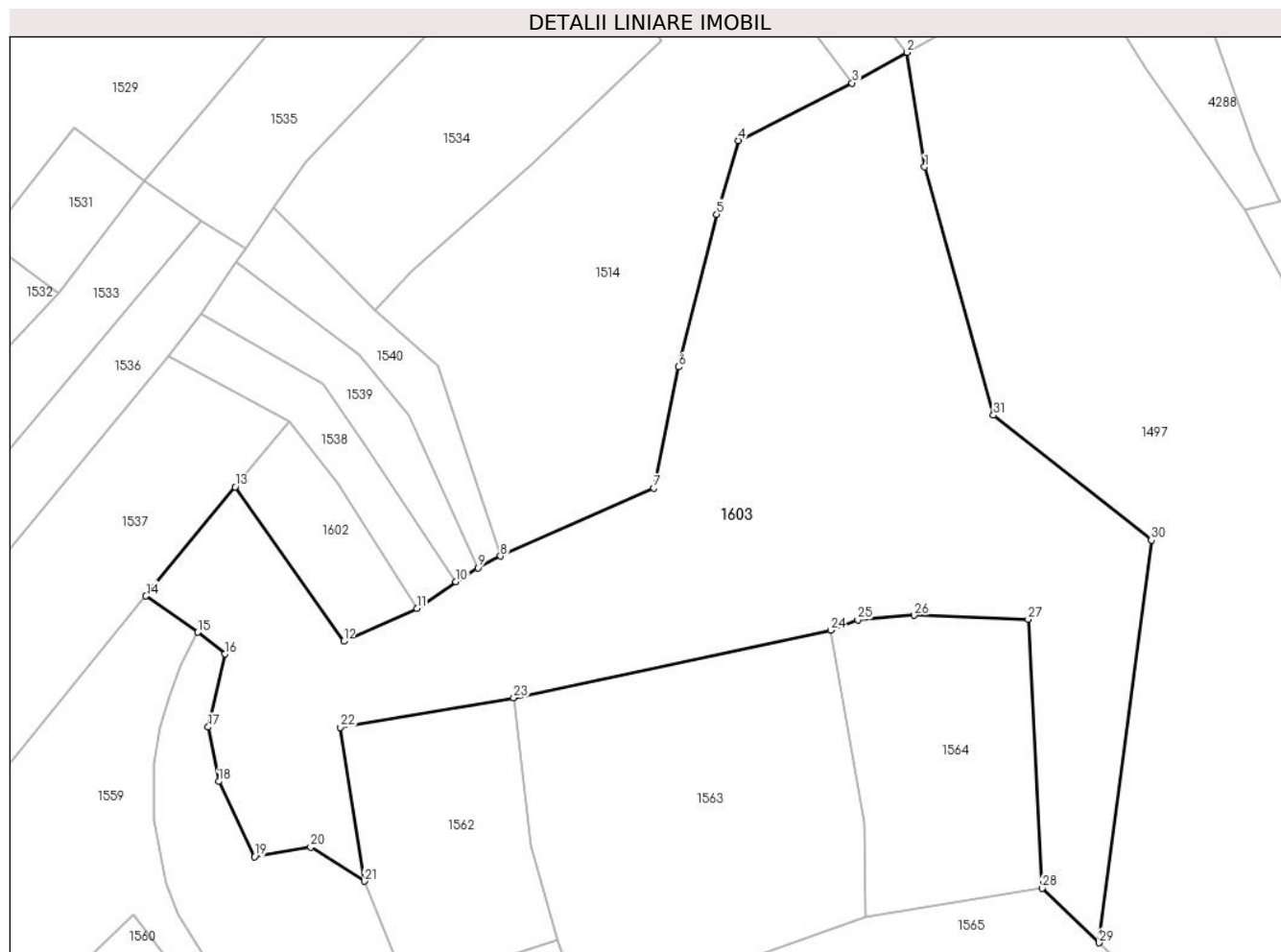
Inscrieri privind dezmembramintele dreptului de proprietate, drepturi reale de garanție și sarcini	Referințe
NU SUNT	

Anexa Nr. 1 La Partea I

Teren

Nr cadastral	Suprafaţa (mp)*	Observaţii / Referinţe
	Din acte: 1.872.000 Masurata: 25.294	

* Suprafaţa este determinată în planul de proiecţie Stereo 70.



Date referitoare la teren

Crt	Categorie folosinţă	Intravilan	Suprafaţa (mp)	Tarla	Parcelă	Nr. topo	Observaţii / Referinţe
1	padure	NU	25.294	UP IV	UA 3	-	Dealul Truschiului, Nr. Cad. Partial 1359, din planul cadastral 1:2880, editia 1874 - Cuptoare

Lungime Segmente

1) Valorile lungimilor segmentelor sunt obţinute din proiecţie în plan.

Punct început	X / Y	Punct sfârşit	X / Y	Lungime segment (** (m))
1	287.555,088 395.583,892	2	287.549,891 395.618,032	34.533
3	287.533,459 395.608,895	4	287.499,571 395.591,722	37.99
5	287.493,067 395.569,764	6	287.481,729 395.524,213	46.94

Punct început	X / Y	Punct sfârşit	X / Y	Lungime segment (** (m))
2	287.549,891 395.618,032	3	287.533,459 395.608,895	18.802
4	287.499,571 395.591,722	5	287.493,067 395.569,764	22.901
6	287.481,729 395.524,213	7	287.474,272 395.488,071	36.903

Punct început	X / Y	Punct sfârșit	X / Y	Lungime segment (** (m)
7	287.474,272 395.488,071	8	287.428,584 395.467,804	49.982
9	287.421,799 395.464,259	10	287.415,288 395.460,16	7.694
11	287.403,645 395.452,225	12	287.381,79 395.442,396	23.964
13	287.349,41 395.488,445	14	287.322,831 395.455,914	42.008
15	287.338,3 395.445,089	16	287.346,416 395.438,6	10.392
17	287.341,421 395.416,789	18	287.344,511 395.400,552	16.528
19	287.355,183 395.378,117	20	287.371,967 395.380,967	17.024
21	287.387,989 395.370,841	22	287.380,784 395.416,747	46.468
23	287.432,492 395.425,535	24	287.527,149 395.445,69	96.779
25	287.535,139 395.448,834	26	287.552,001 395.450,145	16.913
27	287.585,965 395.448,91	28	287.590,129 395.368,695	80.323
29	287.607,16 395.352,46	30	287.622,73 395.472,52	121.066
31	287.575,61 395.509,827	1	287.555,088 395.583,892	76.856

Punct început	X / Y	Punct sfârșit	X / Y	Lungime segment (** (m)
8	287.428,584 395.467,804	9	287.421,799 395.464,259	7.655
10	287.415,288 395.460,16	11	287.403,645 395.452,225	14.09
12	287.381,79 395.442,396	13	287.349,41 395.488,445	56.293
14	287.322,831 395.455,914	15	287.338,3 395.445,089	18.88
16	287.346,416 395.438,6	17	287.341,421 395.416,789	22.375
18	287.344,511 395.400,552	19	287.355,183 395.378,117	24.844
20	287.371,967 395.380,967	21	287.387,989 395.370,841	18.954
22	287.380,784 395.416,747	23	287.432,492 395.425,535	52.45
24	287.527,149 395.445,69	25	287.535,139 395.448,834	8.587
26	287.552,001 395.450,145	27	287.585,965 395.448,91	33.986
28	287.590,129 395.368,695	29	287.607,16 395.352,46	23.53
30	287.622,73 395.472,52	31	287.575,61 395.509,827	60.101

** Lungimile segmentelor sunt determinate în planul de proiecție Stereo 70 și sunt rotunjite la 1 milimetru.

*** Distanța dintre puncte este formată din segmente cumulate ce sunt mai mici decât valoarea 1 milimetru.

**DATE DESPRE IMOBILUL NR. 1606**

Oficiul de Cadastru și Publicitate Imobiliară CARAS-SEVERIN
Biroul de Cadastru și Publicitate Imobiliară Caransebes

A. Partea I. Descrierea imobilului

TEREN Extravilan

Adresa: Jud. Caraș-Severin

Nr. Crt	Nr cadastral Nr. topografic	Suprafața* (mp)	Observații / Referințe
A1		1.997	Sector cadastral:69 Teren neimprijmit;

B. Partea II. Proprietari și acte

Inscrieri privitoare la dreptul de proprietate și alte drepturi reale		Referințe
1067 / 27/05/2023		
Act Normativ nr. 7, din 13/03/1996 emis de Parlamentul Romaniei;		
B1	Intabulare, drept de PROPRIETATE, dobandit prin Lege, cota actuala 1/1 1) NEIDENTIFICAT NEIDENTIFICAT	A1
Act Normativ nr. 7, din 13/03/1996 emis de Parlamentul Romaniei (Adeverinta nr. 2219/23.05.2023, emisa de Primaria Comunei Cornea);		
B2	Se noteaza posesia factica in favoarea lui 1) TRAILOVICI CONSTANTIN	A1

C. Partea III. SARCINI .

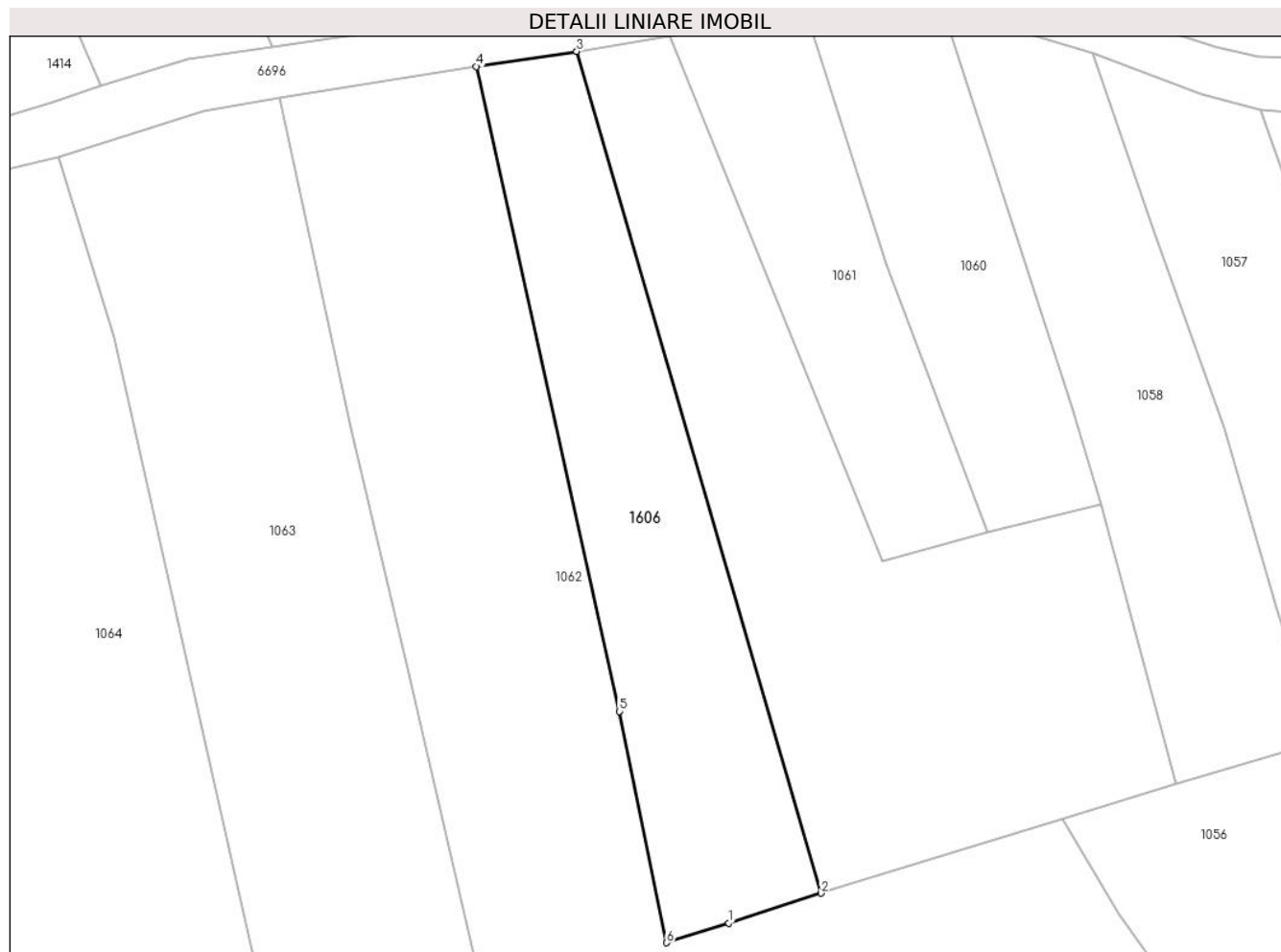
Inscrieri privind dezmembramintele dreptului de proprietate, drepturi reale de garanție și sarcini	Referințe
NU SUNT	

Anexa Nr. 1 La Partea I

Teren

Nr cadastral	Suprafața (mp)*	Observații / Referințe
	1.997	

* Suprafața este determinată în planul de proiecție Stereo 70.



Date referitoare la teren

Crt	Categorie folosință	Intra vilan	Suprafața (mp)	Tarla	Parcelă	Nr. topo	Observații / Referințe
1	faneata	NU	1.997	-	-	-	Cracu Dobrosлавii, Nr. Cad. 453, din planul cadastral 1:2880, editia 1874 - Cuptoare

Lungime Segmente

1) Valorile lungimilor segmentelor sunt obținute din proiecție în plan.

Punct început	X / Y	Punct sfârșit	X / Y	Lungime segment (** (m)
1	287.551,655 393.017,704	2	287.563,802 393.021,666	12.777
2	287.563,802 393.021,666	3	287.531,617 393.132,48	115.394
3	287.531,617 393.132,48	4	287.518,4 393.130,505	13.364
4	287.518,4 393.130,505	5	287.537,239 393.045,589	86.981
5	287.537,239 393.045,589	6	287.543,462 393.015,135	31.083

Punct început	X / Y	Punct sfârșit	X / Y	Lungime segment (** (m)
6	287.543,462 393.015,135	1	287.551,655 393.017,704	8.586

** Lungimile segmentelor sunt determinate în planul de proiecție Stereo 70 și sunt rotunjite la 1 milimetru.

*** Distanța dintre puncte este formată din segmente cumulate ce sunt mai mici decât valoarea 1 milimetru.

**DATE DESPRE IMOBILUL NR. 1607**

Oficiul de Cadastru și Publicitate Imobiliară CARAS-SEVERIN
Biroul de Cadastru și Publicitate Imobiliară Caransebes

A. Partea I. Descrierea imobilului

TEREN Extravilan

Adresa: Jud. Caraș-Severin

Nr. Crt	Nr cadastral Nr. topografic	Suprafața* (mp)	Observații / Referințe
A1	31231	1.256	Sector cadastral:70 Teren neimpregmuit;

B. Partea II. Proprietari și acte

Inscrieri privitoare la dreptul de proprietate și alte drepturi reale	Referințe
26763 / 30/10/2020	
Act Normativ nr. 7, din 13/03/1996 emis de Parlamentul Romaniei;	
B1	A1
Intabulare, drept de PROPRIETATE, dobandit prin Lege, cota actuala 1/1 1) NEIDENTIFICAT NEIDENTIFICAT	
Act Administrativ nr. 1798, din 23/07/2020 emis de Primaria Comunei Cornea (Act Notarial Nr. 2288, din 11/10/2020 emis de NP Simescu Nicoleta Iconia; Act Administrativ Nr. 284, din 27/10/2020 emis de Primaria Comunei Cornea);	
B2	A1
In baza art. 41, alin. (8) din Legea nr. 7/1996 republicata, se noteaza POSESIA asupra imobilului cuprins in Partea "A", ca bun propriu, in favoarea 1) YILMAZ MARIANA	

C. Partea III. SARCINI .

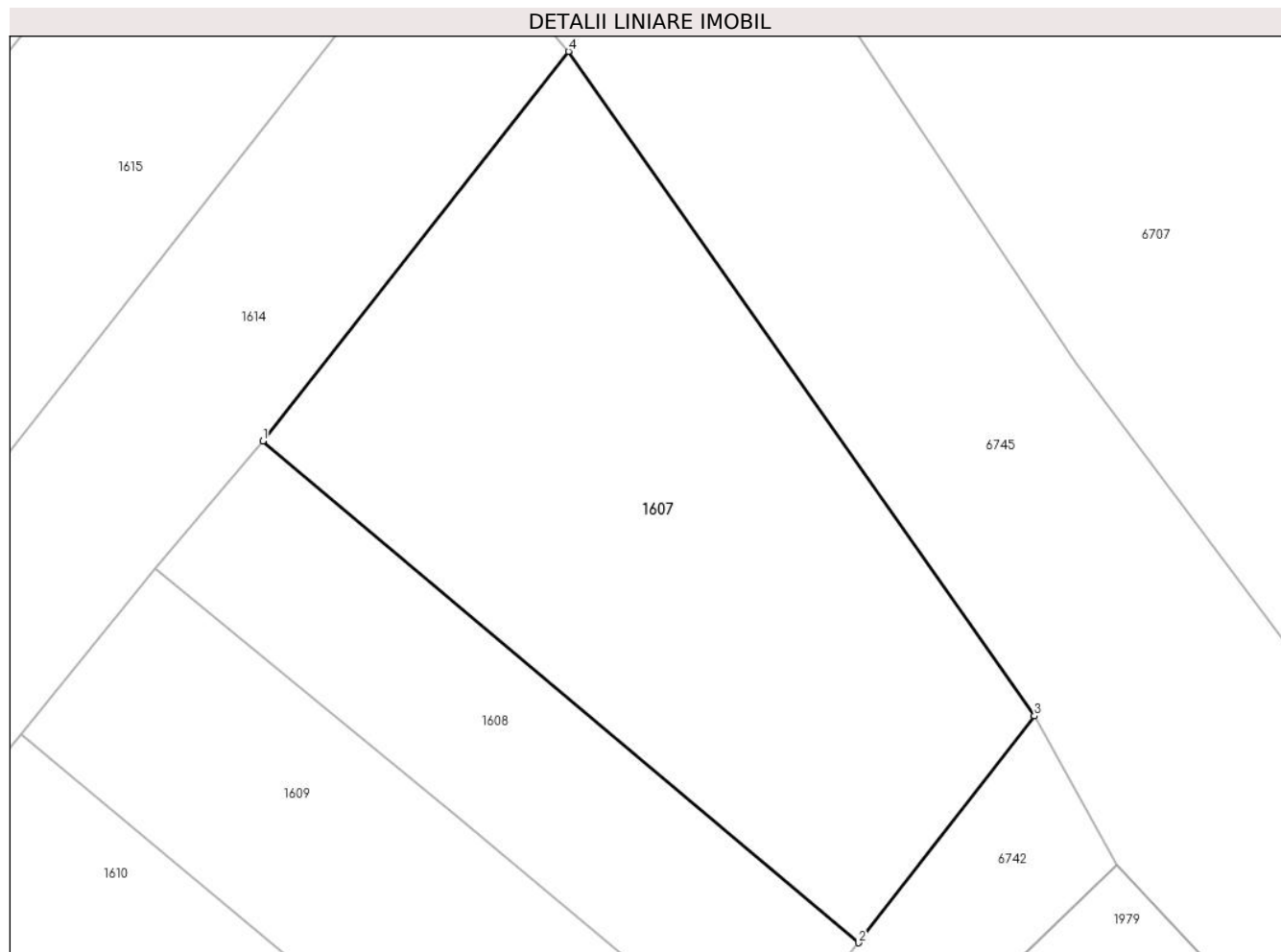
Inscrieri privind dezmembramintele dreptului de proprietate, drepturi reale de garanție și sarcini	Referințe
NU SUNT	

Anexa Nr. 1 La Partea I

Teren

Nr cadastral	Suprafața (mp)*	Observații / Referințe
31231	1.256	

* Suprafața este determinată în planul de proiecție Stereo 70.



Date referitoare la teren

Crt	Categorie folosință	Intravilan	Suprafața (mp)	Tarla	Parcelă	Nr. topo	Observații / Referințe
1	arabil	NU	1.256	-	-	-	Lunca Cornilor, Nr. Cad. Partial 1747; Partial 1748, din planul cadastral 1: 2880, editia 1874 - Cuptoare

Lungime Segmente

1) Valorile lungimilor segmentelor sunt obținute din proiecție în plan.

Punct început	X / Y	Punct sfârșit	X / Y	Lungime segment (** (m)
1	288.811,764 392.522,177	2	288.850,085 392.489,954	50.068
2	288.850,085 392.489,954	3	288.861,396 392.504,517	18.44
3	288.861,396 392.504,517	4	288.831,423 392.547,213	52.166
4	288.831,423 392.547,213	1	288.811,764 392.522,177	31.831

**** Lungimile segmentelor sunt determinate în planul de proiecție Stereo 70 și sunt rotunjite la 1 milimetru.**

***** Distanța dintre puncte este formată din segmente cumulate ce sunt mai mici decât valoarea 1 milimetru.**

**DATE DESPRE IMOBILUL NR. 1608**

Oficiul de Cadastru și Publicitate Imobiliară CARAS-SEVERIN
Biroul de Cadastru și Publicitate Imobiliară Caransebes

A. Partea I. Descrierea imobilului

TEREN Extravilan

Adresa: Jud. Caraș-Severin

Nr. Crt	Nr cadastral Nr. topografic	Suprafața* (mp)	Observații / Referințe
A1		526	Sector cadastral:70 Teren neimprijmit;

B. Partea II. Proprietari și acte

Inscrieri privitoare la dreptul de proprietate și alte drepturi reale		Referințe
1094 / 29/05/2023		
Act Normativ nr. 7, din 13/03/1996 emis de Parlamentul Romaniei;		
B1	Intabulare, drept de PROPRIETATE, dobandit prin Lege, cota actuala 1/1 1) NEIDENTIFICAT NEIDENTIFICAT	A1
Act Normativ nr. 7, din 13/03/1996 emis de Parlamentul Romaniei (Adeverinta nr. 2023/23.05.2023, emisa de Primaria Comunei Cornea);		
B2	Se noteaza posesia factica in favoarea lui 1) VASILESCU ION	A1

C. Partea III. SARCINI .

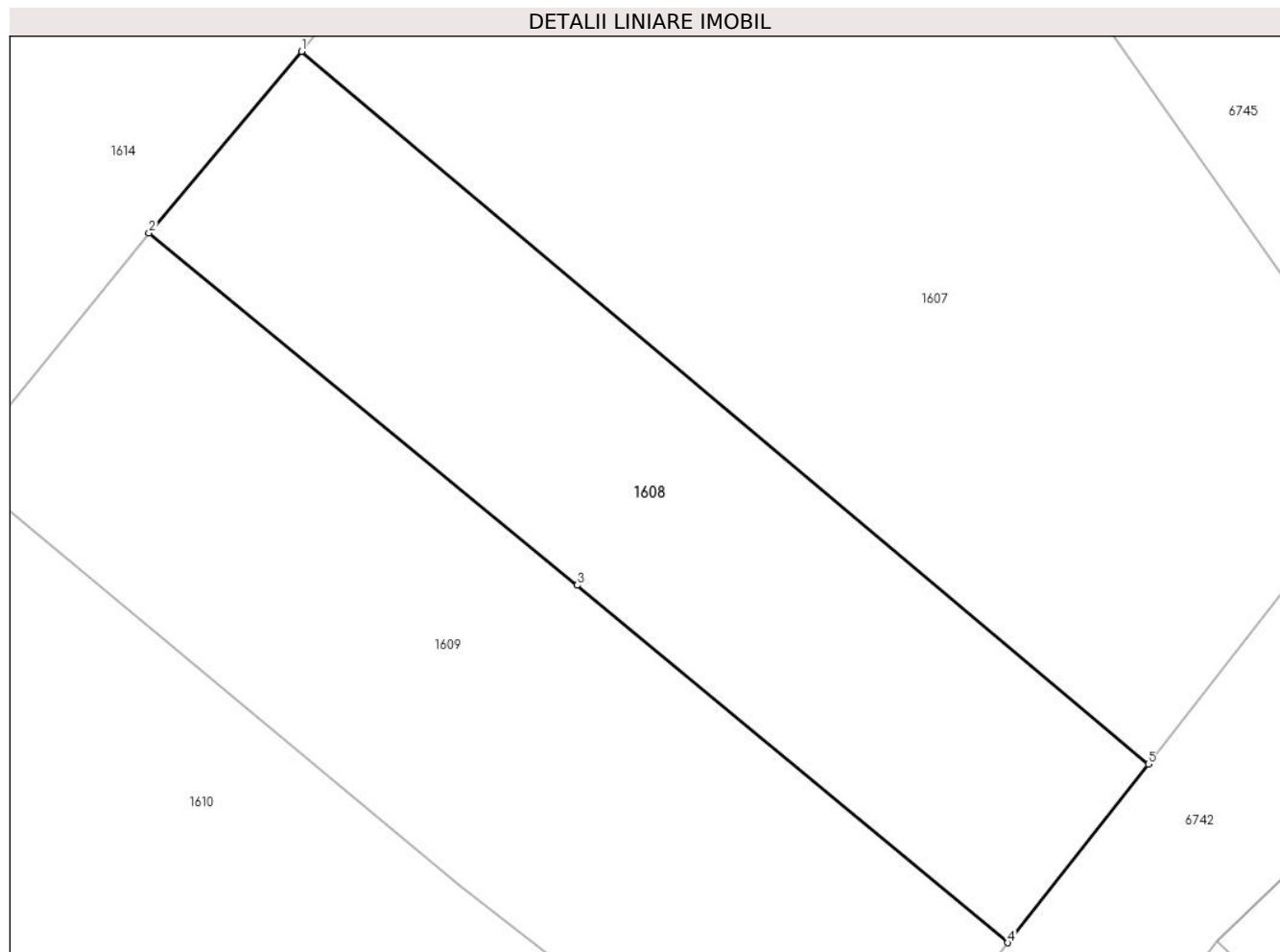
Inscrieri privind dezmembramintele dreptului de proprietate, drepturi reale de garanție și sarcini	Referințe
NU SUNT	

Anexa Nr. 1 La Partea I

Teren

Nr cadastral	Suprafața (mp)*	Observații / Referințe
	526	

* Suprafața este determinată în planul de proiecție Stereo 70.



Date referitoare la teren

Crt	Categorie folosință	Intravilan	Suprafața (mp)	Tarla	Parcelă	Nr. topo	Observații / Referințe
1	arabil	NU	526	-	-	-	Lunca Cornilor, Nr. Cad. Partial 1747, din planul cadastral 1:2880, editia 1874 - Cuptoare

Lungime Segmente

1) Valorile lungimilor segmentelor sunt obținute din proiecție în plan.

Punct început	X / Y	Punct sfârșit	X / Y	Lungime segment (** (m)
1	288.811,764 392.522,177	2	288.804,851 392.513,97	10.731
2	288.804,851 392.513,97	3	288.824,24 392.498,043	25.091
3	288.824,24 392.498,043	4	288.843,718 392.481,884	25.308
4	288.843,718 392.481,884	5	288.850,085 392.489,954	10.279
5	288.850,085 392.489,954	1	288.811,764 392.522,177	50.068

**** Lungimile segmentelor sunt determinate în planul de proiecție Stereo 70 și sunt rotunjite la 1 milimetru.**

***** Distanța dintre puncte este formată din segmente cumulate ce sunt mai mici decât valoarea 1 milimetru.**

**DATE DESPRE IMOBILUL NR. 1609**

Oficiul de Cadastru și Publicitate Imobiliară CARAS-SEVERIN
Biroul de Cadastru și Publicitate Imobiliară Caransebes

A. Partea I. Descrierea imobilului

TEREN Extravilan

Adresa: Jud. Caraș-Severin

Nr. Crt	Nr cadastral Nr. topografic	Suprafața* (mp)	Observații / Referințe
A1		691	Sector cadastral:70 Teren neimprejmuit;

B. Partea II. Proprietari și acte

Inscrieri privitoare la dreptul de proprietate și alte drepturi reale	Referințe
1095 / 29/05/2023	
Act Normativ nr. 7, din 13/03/1996 emis de Parlamentul Romaniei (Art.13, Al.15);	
B1	Inscrierea provizorie, drept de PROPRIETATE, dobandit prin Lege, cota actuala 1/1
	1) COMUNA CORNEA , CIF:3227734, Proprietar Neidentificat

C. Partea III. SARCINI .

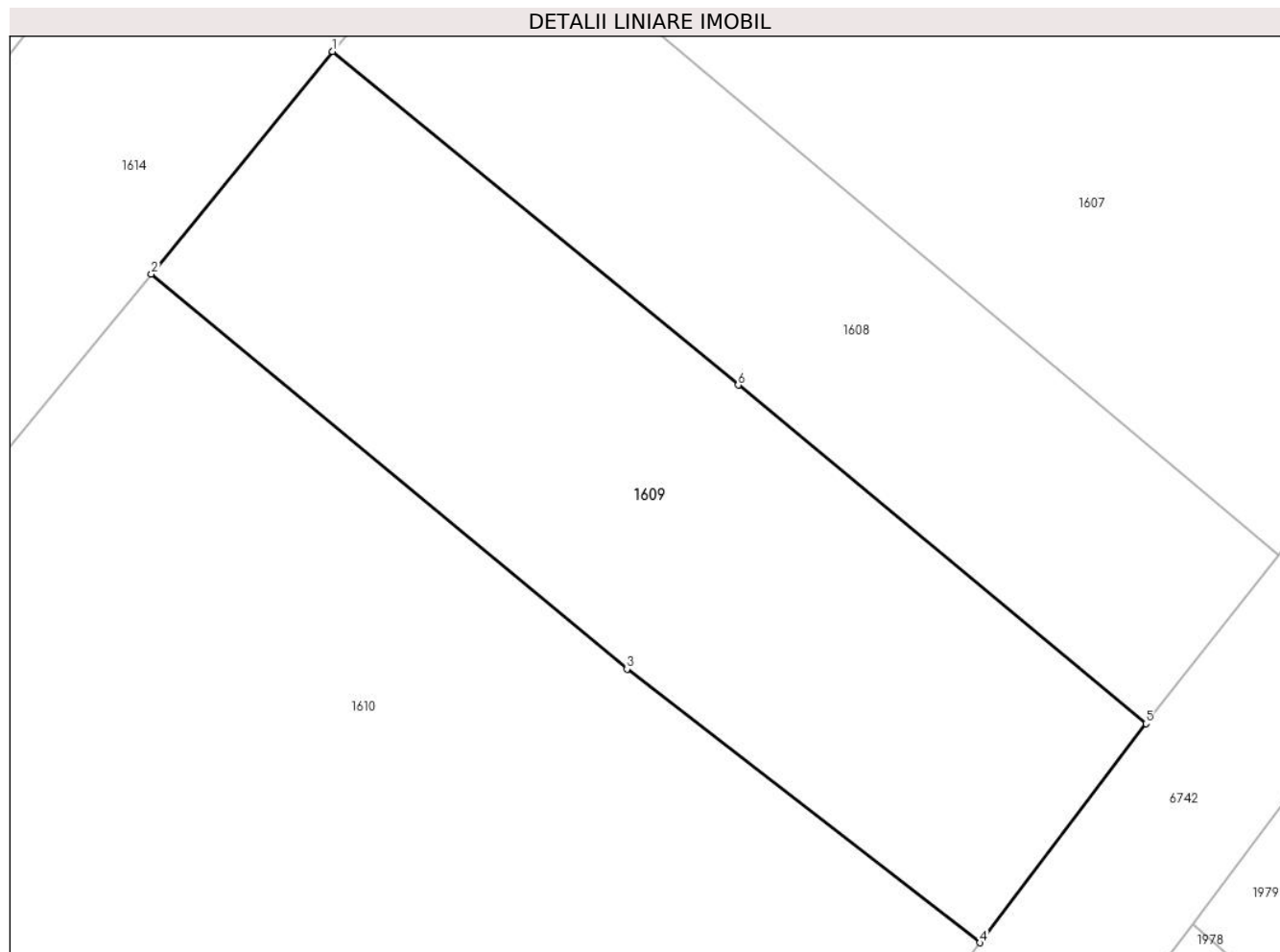
Inscrieri privind dezmembramintele dreptului de proprietate, drepturi reale de garanție și sarcini	Referințe
NU SUNT	

Anexa Nr. 1 La Partea I

Teren

Nr cadastral	Suprafața (mp)*	Observații / Referințe
	691	

* Suprafața este determinată în planul de proiecție Stereo 70.



Date referitoare la teren

Crt	Categorie folosință	Intravilan	Suprafața (mp)	Tarla	Parcelă	Nr. topo	Observații / Referințe
1	arabil	NU	691	-	-	-	Lunca Cornilor, Nr. Cad. Partial 1747, din planul cadastral 1:2880, editia 1874 - Cuptoare

Lungime Segmente

1) Valorile lungimilor segmentelor sunt obținute din proiecție în plan.

Punct început	X / Y	Punct sfârșit	X / Y	Lungime segment (** (m)
1	288.804,851 392.513,97	2	288.796,205 392.503,343	13.7
2	288.796,205 392.503,343	3	288.818,925 392.484,491	29.523
3	288.818,925 392.484,491	4	288.835,791 392.471,428	21.332
4	288.835,791 392.471,428	5	288.843,718 392.481,884	13.121
5	288.843,718 392.481,884	6	288.824,24 392.498,043	25.308

Punct început	X / Y	Punct sfârșit	X / Y	Lungime segment (** (m)
6	288.824,24 392.498,043	1	288.804,851 392.513,97	25.091

** Lungimile segmentelor sunt determinate în planul de proiecție Stereo 70 și sunt rotunjite la 1 milimetru.

*** Distanța dintre puncte este formată din segmente cumulate ce sunt mai mici decât valoarea 1 milimetru.

**DATE DESPRE IMOBILUL NR. 1610**

Oficiul de Cadastru și Publicitate Imobiliară CARAS-SEVERIN
Biroul de Cadastru și Publicitate Imobiliară Caransebes

A. Partea I. Descrierea imobilului

TEREN Extravilan

Adresa: Jud. Caraș-Severin

Nr. Crt	Nr cadastral Nr. topografic	Suprafața* (mp)	Observații / Referințe
A1		5.081	Sector cadastral:70 Teren neimprijmit;

B. Partea II. Proprietari și acte

Inscrieri privitoare la dreptul de proprietate și alte drepturi reale		Referințe
1097 / 29/05/2023		
Act Normativ nr. 7, din 13/03/1996 emis de Parlamentul Romaniei;		
B1	Intabulare, drept de PROPRIETATE, dobandit prin Lege, cota actuala 1/1 1) NEIDENTIFICAT NEIDENTIFICAT	A1
Act Normativ nr. 7, din 13/03/1996 emis de Parlamentul Romaniei (Adeverinta nr. 2200/23.05.2023, emisa de Primaria Comunei Cornea);		
B2	Se noteaza posesia factica in favoarea lui 1) MIULESCU IANCU-GOGU	A1

C. Partea III. SARCINI .

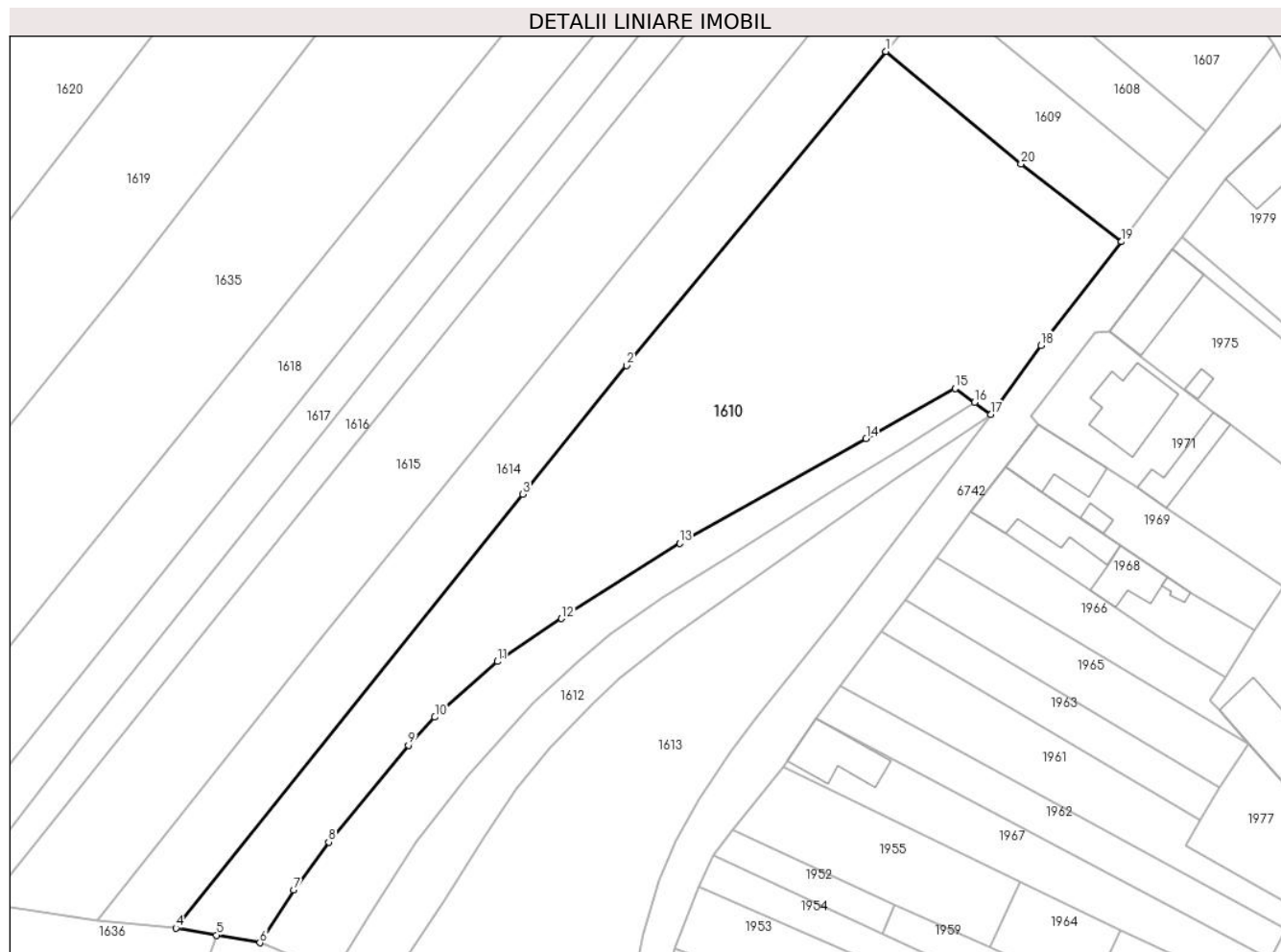
Inscrieri privind dezmembramintele dreptului de proprietate, drepturi reale de garanție și sarcini	Referințe
NU SUNT	

Anexa Nr. 1 La Partea I

Teren

Nr cadastral	Suprafața (mp)*	Observații / Referințe
	5.081	

* Suprafața este determinată în planul de proiecție Stereo 70.



Date referitoare la teren

Crt	Categorie folosință	Intravilan	Suprafața (mp)	Tarla	Parcelă	Nr. topo	Observații / Referințe
1	arabil	NU	5.081	-	-	-	Lunca Cornilor, Nr. Cad. Partial 175; Partial 176, din planul cadastral 1:2880, editia 1874 - Cuptoare si Nr. Cad. Partial 1747, din planul cadastral 1:2880, editia 1874 - Crusovat

Lungime Segmente

1) Valorile lungimilor segmentelor sunt obținute din proiecție în plan.

Punct început	X / Y	Punct sfârșit	X / Y	Lungime segment (** (m)
1	288.796,205 392.503,343	2	288.752,671 392.450,67	68.335
2	288.752,671 392.450,67	3	288.735,252 392.429,076	27.745
3	288.735,252 392.429,076	4	288.676,996 392.356,327	93.199
4	288.676,996 392.356,327	5	288.683,801 392.355,136	6.908

Punct început	X / Y	Punct sfârşit	X / Y	Lungime segment (** (m)
5	288.683,801 392.355,136	6	288.691,095 392.353,86	7.404
6	288.691,095 392.353,86	7	288.696,764 392.362,694	10.497
7	288.696,764 392.362,694	8	288.702,662 392.370,723	9.962
8	288.702,662 392.370,723	9	288.716,043 392.386,975	21.052
9	288.716,043 392.386,975	10	288.720,479 392.391,683	6.469
10	288.720,479 392.391,683	11	288.731,01 392.401,029	14.08
11	288.731,01 392.401,029	12	288.741,762 392.408,225	12.938
12	288.741,762 392.408,225	13	288.761,635 392.420,824	23.53
13	288.761,635 392.420,824	14	288.792,89 392.438,423	35.869
14	288.792,89 392.438,423	15	288.807,881 392.446,804	17.174
15	288.807,881 392.446,804	16	288.811,073 392.444,474	3.953
16	288.811,073 392.444,474	17	288.813,865 392.442,466	3.439
17	288.813,865 392.442,466	18	288.822,27 392.454,065	14.324
18	288.822,27 392.454,065	19	288.835,791 392.471,428	22.007
19	288.835,791 392.471,428	20	288.818,925 392.484,491	21.332
20	288.818,925 392.484,491	1	288.796,205 392.503,343	29.523

** Lungimile segmentelor sunt determinate în planul de proiecţie Stereo 70 şi sunt rotunjite la 1 milimetru.

*** Distanţa dintre puncte este formată din segmente cumulate ce sunt mai mici decât valoarea 1 milimetru.

**DATE DESPRE IMOBILUL NR. 1611**

Oficiul de Cadastru și Publicitate Imobiliară CARAS-SEVERIN
Biroul de Cadastru și Publicitate Imobiliară Caransebes

A. Partea I. Descrierea imobilului

TEREN Extravilan

Adresa: Jud. Caraș-Severin

Nr. Crt	Nr cadastral Nr. topografic	Suprafața* (mp)	Observații / Referințe
A1		1.197	Sector cadastral:70 Teren neimprijmit;

B. Partea II. Proprietari și acte

Inscrieri privitoare la dreptul de proprietate și alte drepturi reale		Referințe
1099 / 29/05/2023		
Act Normativ nr. 7, din 13/03/1996 emis de Parlamentul Romaniei;		
B1	Intabulare, drept de PROPRIETATE, dobandit prin Lege, cota actuala 1/1 1) NEIDENTIFICAT NEIDENTIFICAT	A1
Act Normativ nr. 7, din 13/03/1996 emis de Parlamentul Romaniei (Adeverinta nr. 2204/23.05.2023, emisa de Primaria Comunei Cornea);		
B2	Se noteaza posesia factica in favoarea lui 1) VASILESCU GHEORGHE	A1

C. Partea III. SARCINI .

Inscrieri privind dezmembramintele dreptului de proprietate, drepturi reale de garanție și sarcini	Referințe
NU SUNT	

Anexa Nr. 1 La Partea I

Teren

Nr cadastral	Suprafața (mp)*	Observații / Referințe
	1.197	

* Suprafața este determinată în planul de proiecție Stereo 70.



Date referitoare la teren

Crt	Categorie folosință	Intravilan	Suprafața (mp)	Tarla	Parcelă	Nr. topo	Observații / Referințe
1	arabil	NU	1.197	-	-	-	Lunca Cornilor, Nr. Cad. Partial 175; Partial 176, din planul cadastral 1: 2880, editia 1874 - Crusovat

Lungime Segmente

1) Valorile lungimilor segmentelor sunt obținute din proiecție în plan.

Punct început	X / Y	Punct sfârșit	X / Y	Lungime segment (** (m)
1	288.702,662 392.370,723	2	288.696,764 392.362,694	9.962
3	288.691,095 392.353,86	4	288.697,788 392.351,142	7.225
5	288.703,497 392.348,824	6	288.709,376 392.358,421	11.254
7	288.717,297 392.370,793	8	288.726,04 392.381,875	14.116
9	288.737,104 392.394,167	10	288.744,429 392.401,048	10.05

Punct început	X / Y	Punct sfârșit	X / Y	Lungime segment (** (m)
2	288.696,764 392.362,694	3	288.691,095 392.353,86	10.497
4	288.697,788 392.351,142	5	288.703,497 392.348,824	6.161
6	288.709,376 392.358,421	7	288.717,297 392.370,793	14.69
8	288.726,04 392.381,875	9	288.737,104 392.394,167	16.539
10	288.744,429 392.401,048	11	288.750,038 392.405,772	7.333

Punct început	X / Y	Punct sfârșit	X / Y	Lungime segment (** (m)
11	288.750,038 392.405,772	12	288.758,824 392.411,709	10.604
13	288.770,866 392.419,231	14	288.788,098 392.430,139	20.394
15	288.798,852 392.436,765	16	288.811,073 392.444,474	14.45
17	288.807,881 392.446,804	18	288.792,89 392.438,423	17.174
19	288.761,635 392.420,824	20	288.741,762 392.408,225	23.53
21	288.731,01 392.401,029	22	288.720,479 392.391,683	14.08
23	288.716,043 392.386,975	1	288.702,662 392.370,723	21.052

Punct început	X / Y	Punct sfârșit	X / Y	Lungime segment (** (m)
12	288.758,824 392.411,709	13	288.770,866 392.419,231	14.199
14	288.788,098 392.430,139	15	288.798,852 392.436,765	12.631
16	288.811,073 392.444,474	17	288.807,881 392.446,804	3.953
18	288.792,89 392.438,423	19	288.761,635 392.420,824	35.869
20	288.741,762 392.408,225	21	288.731,01 392.401,029	12.938
22	288.720,479 392.391,683	23	288.716,043 392.386,975	6.469

** Lungimile segmentelor sunt determinate în planul de proiecție Stereo 70 și sunt rotunjite la 1 milimetru.

*** Distanța dintre puncte este formată din segmente cumulate ce sunt mai mici decât valoarea 1 milimetru.

**DATE DESPRE IMOBILUL NR. 1612**

Oficiul de Cadastru și Publicitate Imobiliară CARAS-SEVERIN
Biroul de Cadastru și Publicitate Imobiliară Caransebes

A. Partea I. Descrierea imobilului

TEREN Extravilan

Adresa: Jud. Caraș-Severin

Nr. Crt	Nr cadastral Nr. topografic	Suprafața* (mp)	Observații / Referințe
A1		940	Sector cadastral:70 Teren neimprejmuit;

B. Partea II. Proprietari și acte

Inscrieri privitoare la dreptul de proprietate și alte drepturi reale		Referințe
1100 / 29/05/2023		
Act Normativ nr. 7, din 13/03/1996 emis de Parlamentul Romaniei (Art.13, Al.15);		
B1	Inscrierea provizorie, drept de PROPRIETATE, dobandit prin Constituire, cota actuala 1/1 1) COMUNA CORNEA , CIF:3227734, Proprietar Neidentificat	A1

C. Partea III. SARCINI .

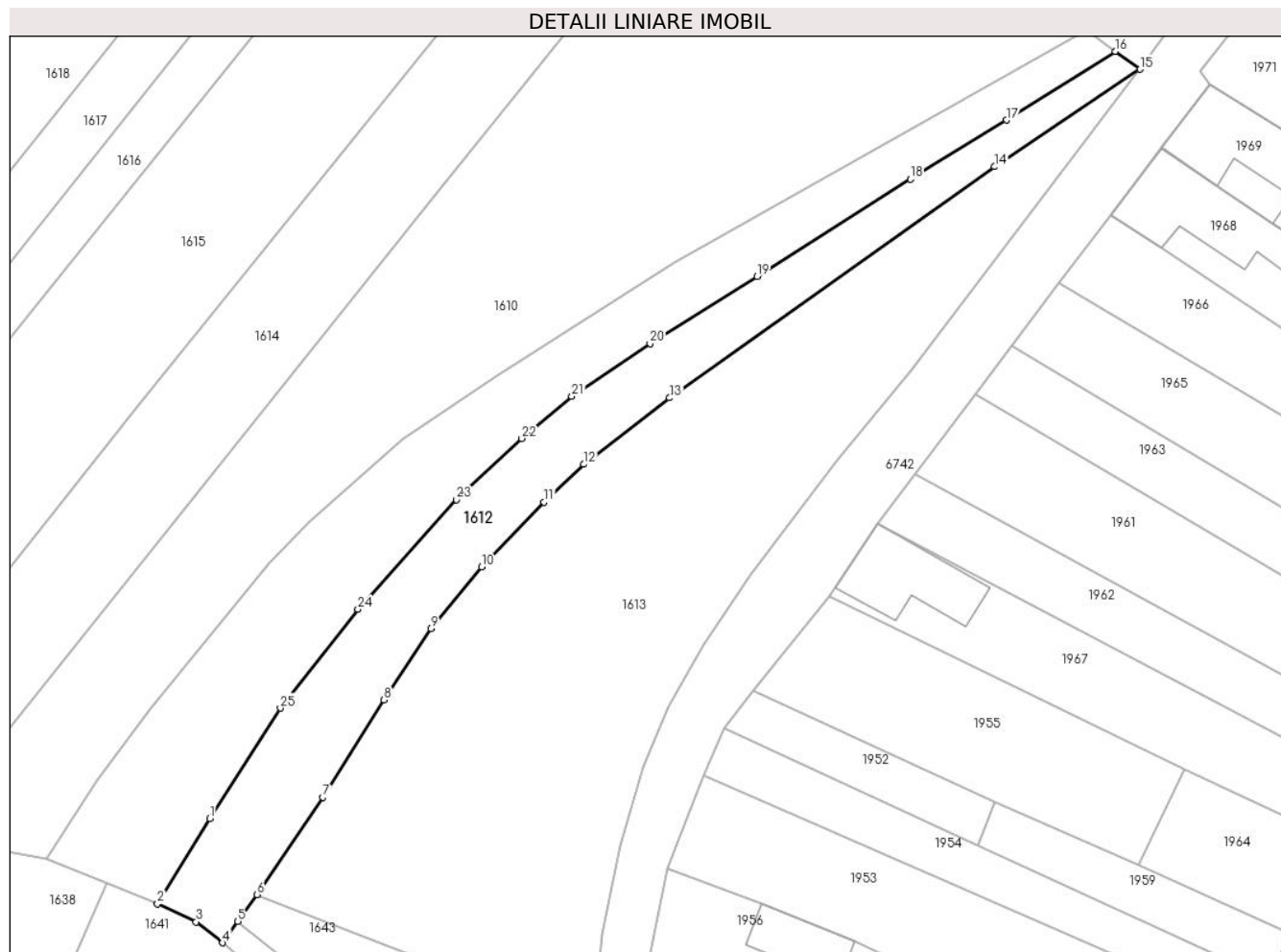
Inscrieri privind dezmembramintele dreptului de proprietate, drepturi reale de garanție și sarcini	Referințe
NU SUNT	

Anexa Nr. 1 La Partea I

Teren

Nr cadastral	Suprafața (mp)*	Observații / Referințe
	940	

* Suprafața este determinată în planul de proiecție Stereo 70.



Date referitoare la teren

Crt	Categorie folosință	Intravilan	Suprafața (mp)	Tarla	Parcelă	Nr. topo	Observații / Referințe
1	arabil	NU	940	-	-	-	Lunca Cornilor, Nr. Cad. Partial 175; Partial 176, din planul cadastral 1: 2880, editia 1874 - Crusovat

Lungime Segmente

1) Valorile lungimilor segmentelor sunt obținute din proiecție în plan.

Punct început	X / Y	Punct sfârșit	X / Y	Lungime segment (** (m)
1	288.709,376 392.358,421	2	288.703,497 392.348,824	11.254
3	288.707,832 392.346,82	4	288.710,821 392.344,477	3.798
5	288.712,54 392.346,862	6	288.714,716 392.349,88	3.721
7	288.722,098 392.360,777	8	288.728,948 392.371,723	12.913
9	288.734,201 392.379,704	10	288.739,937 392.386,643	9.003

Punct început	X / Y	Punct sfârșit	X / Y	Lungime segment (** (m)
2	288.703,497 392.348,824	3	288.707,832 392.346,82	4.776
4	288.710,821 392.344,477	5	288.712,54 392.346,862	2.94
6	288.714,716 392.349,88	7	288.722,098 392.360,777	13.162
8	288.728,948 392.371,723	9	288.734,201 392.379,704	9.554
10	288.739,937 392.386,643	11	288.746,921 392.393,89	10.065

Punct început	X / Y	Punct sfârșit	X / Y	Lungime segment (** (m)
11	288.746,921 392.393,89	12	288.751,376 392.398,151	6.164
13	288.761,029 392.405,608	14	288.797,535 392.431,536	44.777
15	288.813,865 392.442,466	16	288.811,073 392.444,474	3.439
17	288.798,852 392.436,765	18	288.788,098 392.430,139	12.631
19	288.770,866 392.419,231	20	288.758,824 392.411,709	14.199
21	288.750,038 392.405,772	22	288.744,429 392.401,048	7.333
23	288.737,104 392.394,167	24	288.726,04 392.381,875	16.539
25	288.717,297 392.370,793	1	288.709,376 392.358,421	14.69

Punct început	X / Y	Punct sfârșit	X / Y	Lungime segment (** (m)
12	288.751,376 392.398,151	13	288.761,029 392.405,608	12.198
14	288.797,535 392.431,536	15	288.813,865 392.442,466	19.65
16	288.811,073 392.444,474	17	288.798,852 392.436,765	14.45
18	288.788,098 392.430,139	19	288.770,866 392.419,231	20.394
20	288.758,824 392.411,709	21	288.750,038 392.405,772	10.604
22	288.744,429 392.401,048	23	288.737,104 392.394,167	10.05
24	288.726,04 392.381,875	25	288.717,297 392.370,793	14.116

** Lungimile segmentelor sunt determinate în planul de proiecție Stereo 70 și sunt rotunjite la 1 milimetru.

*** Distanța dintre puncte este formată din segmente cumulate ce sunt mai mici decât valoarea 1 milimetru.

**DATE DESPRE IMOBILUL NR. 1613**

Oficiul de Cadastru și Publicitate Imobiliară CARAS-SEVERIN
Biroul de Cadastru și Publicitate Imobiliară Caransebes

A. Partea I. Descrierea imobilului

TEREN Extravilan

Adresa: Jud. Caraș-Severin

Nr. Crt	Nr cadastral Nr. topografic	Suprafața* (mp)	Observații / Referințe
A1		2.524	Sector cadastral:70 Teren neimprijmit;

B. Partea II. Proprietari și acte

Inscrieri privitoare la dreptul de proprietate și alte drepturi reale		Referințe
1098 / 29/05/2023		
Act Normativ nr. 7, din 13/03/1996 emis de Parlamentul Romaniei;		
B1	Intabulare, drept de PROPRIETATE, dobandit prin Lege, cota actuala 1/1 1) NEIDENTIFICAT NEIDENTIFICAT	A1
Act Normativ nr. 7, din 13/03/1996 emis de Parlamentul Romaniei (Adeverinta nr. 2201/23.05.2023, emisa de Primaria Comunei Cornea);		
B2	Se noteaza posesia factica in favoarea lui 1) MIULESCU IANCU-GOGU	A1

C. Partea III. SARCINI .

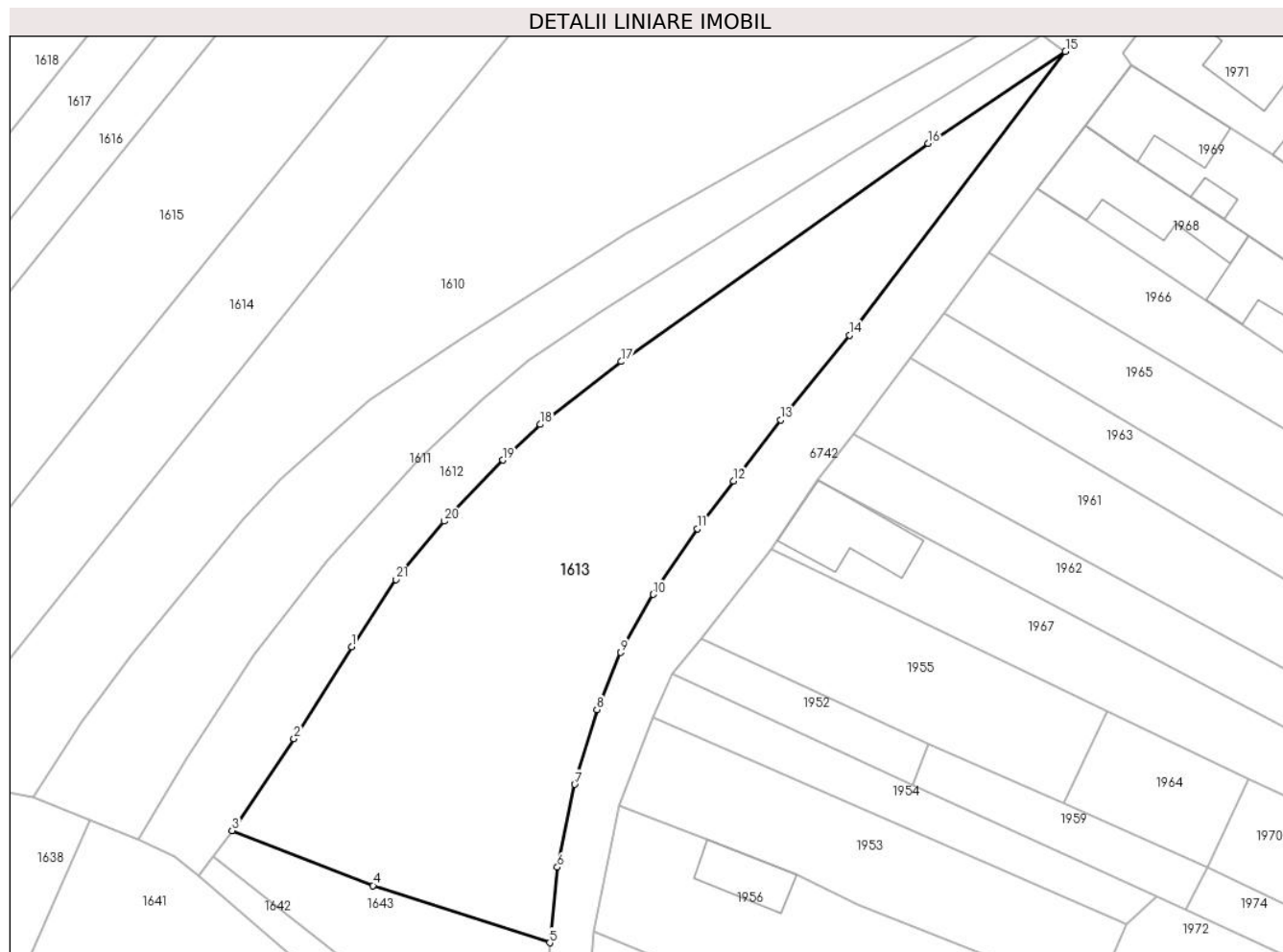
Inscrieri privind dezmembramintele dreptului de proprietate, drepturi reale de garanție și sarcini	Referințe
NU SUNT	

Anexa Nr. 1 La Partea I

Teren

Nr cadastral	Suprafața (mp)*	Observații / Referințe
	2.524	

* Suprafața este determinată în planul de proiecție Stereo 70.



Date referitoare la teren

Crt	Categorie folosință	Intravilan	Suprafața (mp)	Tarla	Parcelă	Nr. topo	Observații / Referințe
1	arabil	NU	2.524	-	-	-	Lunca Cornilor, Nr. Cad. Partial 177, din planul cadastral 1:2880, editia 1874 - Crusovat

Lungime Segmente

1) Valorile lungimilor segmentelor sunt obținute din proiecție în plan.

Punct început	X / Y	Punct sfârșit	X / Y	Lungime segment (** (m)
1	288.728,948 392.371,723	2	288.722,098 392.360,777	12.913
3	288.714,716 392.349,88	4	288.731,495 392.343,348	18.006
5	288.752,512 392.336,543	6	288.753,421 392.345,518	9.021
7	288.755,476 392.355,366	8	288.758,124 392.364,254	9.274
9	288.760,952 392.371,032	10	288.764,839 392.377,937	7.923

Punct început	X / Y	Punct sfârșit	X / Y	Lungime segment (** (m)
2	288.722,098 392.360,777	3	288.714,716 392.349,88	13.162
4	288.731,495 392.343,348	5	288.752,512 392.336,543	22.091
6	288.753,421 392.345,518	7	288.755,476 392.355,366	10.06
8	288.758,124 392.364,254	9	288.760,952 392.371,032	7.345
10	288.764,839 392.377,937	11	288.770,092 392.385,752	9.417

Punct început	X / Y	Punct sfârșit	X / Y	Lungime segment (** (m)
11	288.770,092 392.385,752	12	288.774,382 392.391,409	7.099
13	288.779,979 392.398,67	14	288.788,183 392.408,757	13.002
15	288.813,865 392.442,466	16	288.797,535 392.431,536	19.65
17	288.761,029 392.405,608	18	288.751,376 392.398,151	12.198
19	288.746,921 392.393,89	20	288.739,937 392.386,643	10.065
21	288.734,201 392.379,704	1	288.728,948 392.371,723	9.554

Punct început	X / Y	Punct sfârșit	X / Y	Lungime segment (** (m)
12	288.774,382 392.391,409	13	288.779,979 392.398,67	9.168
14	288.788,183 392.408,757	15	288.813,865 392.442,466	42.377
16	288.797,535 392.431,536	17	288.761,029 392.405,608	44.777
18	288.751,376 392.398,151	19	288.746,921 392.393,89	6.164
20	288.739,937 392.386,643	21	288.734,201 392.379,704	9.003

** Lungimile segmentelor sunt determinate în planul de proiecție Stereo 70 și sunt rotunjite la 1 milimetru.

*** Distanța dintre puncte este formată din segmente cumulate ce sunt mai mici decât valoarea 1 milimetru.

**DATE DESPRE IMOBILUL NR. 1614**

Oficiul de Cadastru și Publicitate Imobiliară CARAS-SEVERIN
Biroul de Cadastru și Publicitate Imobiliară Caransebes

A. Partea I. Descrierea imobilului

TEREN Extravilan

Adresa: Jud. Caraș-Severin

Nr. Crt	Nr cadastral Nr. topografic	Suprafața* (mp)	Observații / Referințe
A1		2.876	Sector cadastral:70 Teren neimprijmit;

B. Partea II. Proprietari și acte

Inscrieri privitoare la dreptul de proprietate și alte drepturi reale		Referințe
1093 / 29/05/2023		
Act Normativ nr. 7, din 13/03/1996 emis de Parlamentul Romaniei;		
B1	Intabulare, drept de PROPRIETATE, dobandit prin Lege, cota actuala 1/1 1) NEIDENTIFICAT NEIDENTIFICAT	A1
Act Normativ nr. 7, din 13/03/1996 emis de Parlamentul Romaniei (Adeverinta nr. 2199/23.05.2023, emisa de Primaria Comunei Cornea);		
B2	Se noteaza posesia factica in favoarea lui 1) MIULESCU ANA	A1

C. Partea III. SARCINI .

Inscrieri privind dezmembramintele dreptului de proprietate, drepturi reale de garanție și sarcini	Referințe
NU SUNT	

Punct început	X / Y	Punct sfârşit	X / Y	Lungime segment (** (m)
6	288.663,886 392.357,68	7	288.676,996 392.356,327	13.18
7	288.676,996 392.356,327	8	288.735,252 392.429,076	93.199
8	288.735,252 392.429,076	9	288.752,671 392.450,67	27.745
9	288.752,671 392.450,67	10	288.796,205 392.503,343	68.335
10	288.796,205 392.503,343	11	288.804,851 392.513,97	13.7
11	288.804,851 392.513,97	12	288.811,764 392.522,177	10.731
12	288.811,764 392.522,177	1	288.831,423 392.547,213	31.831

** Lungimile segmentelor sunt determinate în planul de proiecţie Stereo 70 şi sunt rotunjite la 1 milimetru.

*** Distanţa dintre puncte este formată din segmente cumulate ce sunt mai mici decât valoarea 1 milimetru.

**DATE DESPRE IMOBILUL NR. 1615**

Oficiul de Cadastru și Publicitate Imobiliară CARAS-SEVERIN
Biroul de Cadastru și Publicitate Imobiliară Caransebes

A. Partea I. Descrierea imobilului

TEREN Extravilan

Adresa: Jud. Caraș-Severin

Nr. Crt	Nr cadastral Nr. topografic	Suprafața* (mp)	Observații / Referințe
A1		4.149	Sector cadastral:70 Teren neimprijmit;

B. Partea II. Proprietari și acte

Inscrieri privitoare la dreptul de proprietate și alte drepturi reale		Referințe
1092 / 29/05/2023		
Act Normativ nr. 7, din 13/03/1996 emis de Parlamentul Romaniei;		
B1	Intabulare, drept de PROPRIETATE, dobandit prin Lege, cota actuala 1/1 1) NEIDENTIFICAT NEIDENTIFICAT	A1
Act Normativ nr. 7, din 13/03/1996 emis de Parlamentul Romaniei (Adeverinta nr. 2198/23.05.2023, emisa de Primaria Comunei Cornea);		
B2	Se noteaza posesia factica in favoarea lui 1) JURESCU FANICA	A1

C. Partea III. SARCINI .

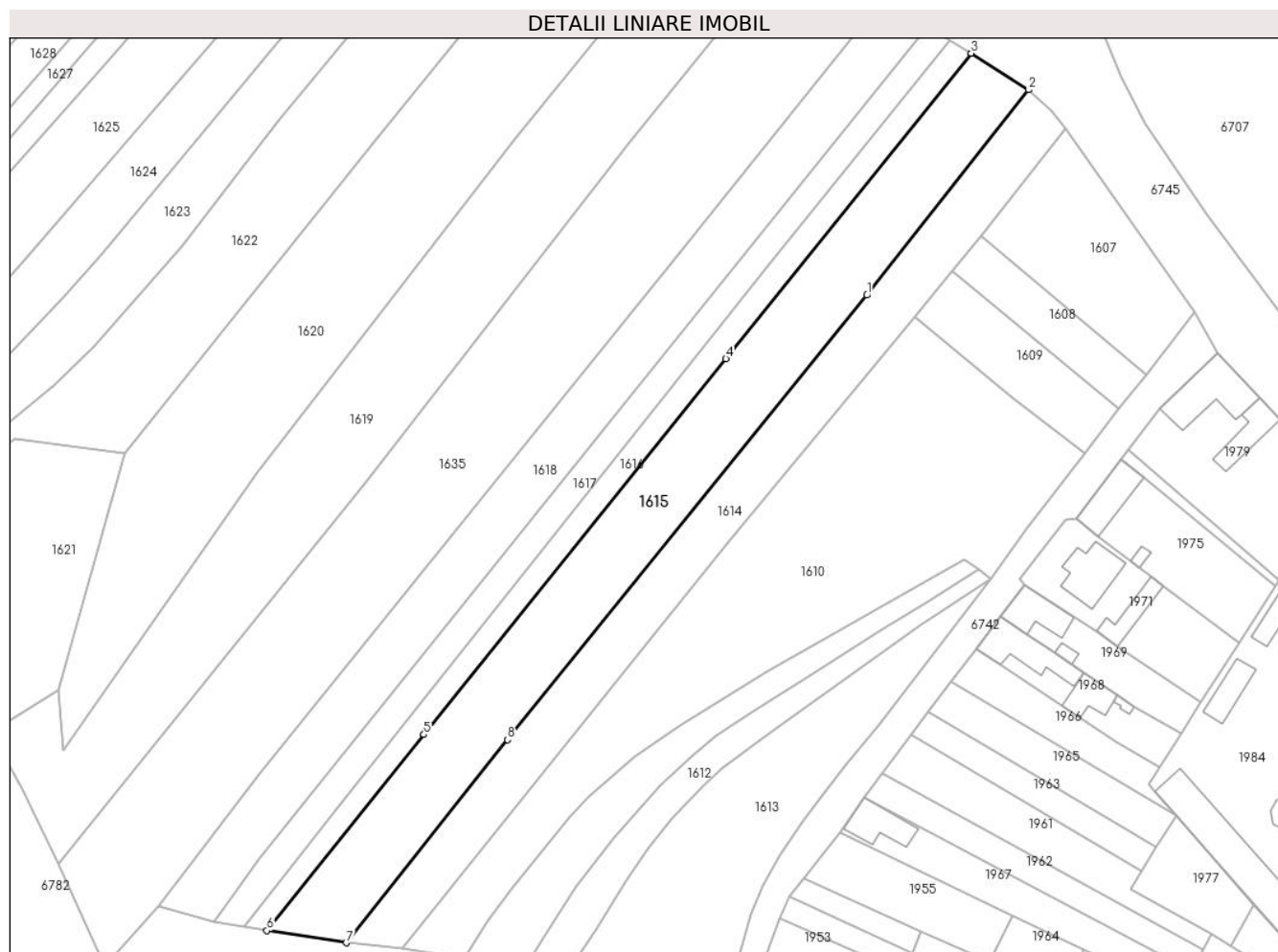
Inscrieri privind dezmembramintele dreptului de proprietate, drepturi reale de garanție și sarcini	Referințe
NU SUNT	

Anexa Nr. 1 La Partea I

Teren

Nr cadastral	Suprafața (mp)*	Observații / Referințe
	4.149	

* Suprafața este determinată în planul de proiecție Stereo 70.



Date referitoare la teren

Crt	Categorie folosință	Intravilan	Suprafața (mp)	Tarla	Parcelă	Nr. topo	Observații / Referințe
1	arabil	NU	4.149	-	-	-	Lunca Cornilor, Nr. Cad. 1945, din planul cadastral 1:2880, editia 1874 - Cuptoare

Lungime Segmente

1) Valorile lungimilor segmentelor sunt obținute din proiecție în plan.

Punct început	X / Y	Punct sfârșit	X / Y	Lungime segment (** (m)
1	288.785,113 392.508,369	2	288.822,659 392.556,156	60.772
2	288.822,659 392.556,156	3	288.809,363 392.564,649	15.778
3	288.809,363 392.564,649	4	288.752,279 392.493,541	91.186
4	288.752,279 392.493,541	5	288.681,921 392.406,139	112.202
5	288.681,921 392.406,139	6	288.645,431 392.360,514	58.423

Punct început	X / Y	Punct sfârşit	X / Y	Lungime segment (** (m)
6	288.645,431 392.360,514	7	288.663,886 392.357,68	18.672
7	288.663,886 392.357,68	8	288.701,421 392.404,934	60.347
8	288.701,421 392.404,934	1	288.785,113 392.508,369	133.053

** Lungimile segmentelor sunt determinate în planul de proiecție Stereo 70 și sunt rotunjite la 1 milimetru.

*** Distanța dintre puncte este formată din segmente cumulate ce sunt mai mici decât valoarea 1 milimetru.

**DATE DESPRE IMOBILUL NR. 1616**

Oficiul de Cadastru și Publicitate Imobiliară CARAS-SEVERIN
Biroul de Cadastru și Publicitate Imobiliară Caransebes

A. Partea I. Descrierea imobilului

TEREN Extravilan

Adresa: Jud. Caraș-Severin

Nr. Crt	Nr cadastral Nr. topografic	Suprafața* (mp)	Observații / Referințe
A1		1.460	Sector cadastral:70 Teren neimprejmut;

B. Partea II. Proprietari și acte

Inscrieri privitoare la dreptul de proprietate și alte drepturi reale		Referințe
1091 / 29/05/2023		
Act Normativ nr. 7, din 13/03/1996 emis de Parlamentul Romaniei;		
B1	Intabulare, drept de PROPRIETATE, dobandit prin Lege, cota actuala 1/1 1) NEIDENTIFICAT NEIDENTIFICAT	A1
Act Normativ nr. 7, din 13/03/1996 emis de Parlamentul Romaniei (Adeverinta nr. 3454/22.06.2023, emisa de Primaria Comunei Cornea);		
B2	Se noteaza posesia factica in favoarea lui 1) POPA FLORENTIN-LUCIAN	A1

C. Partea III. SARCINI .

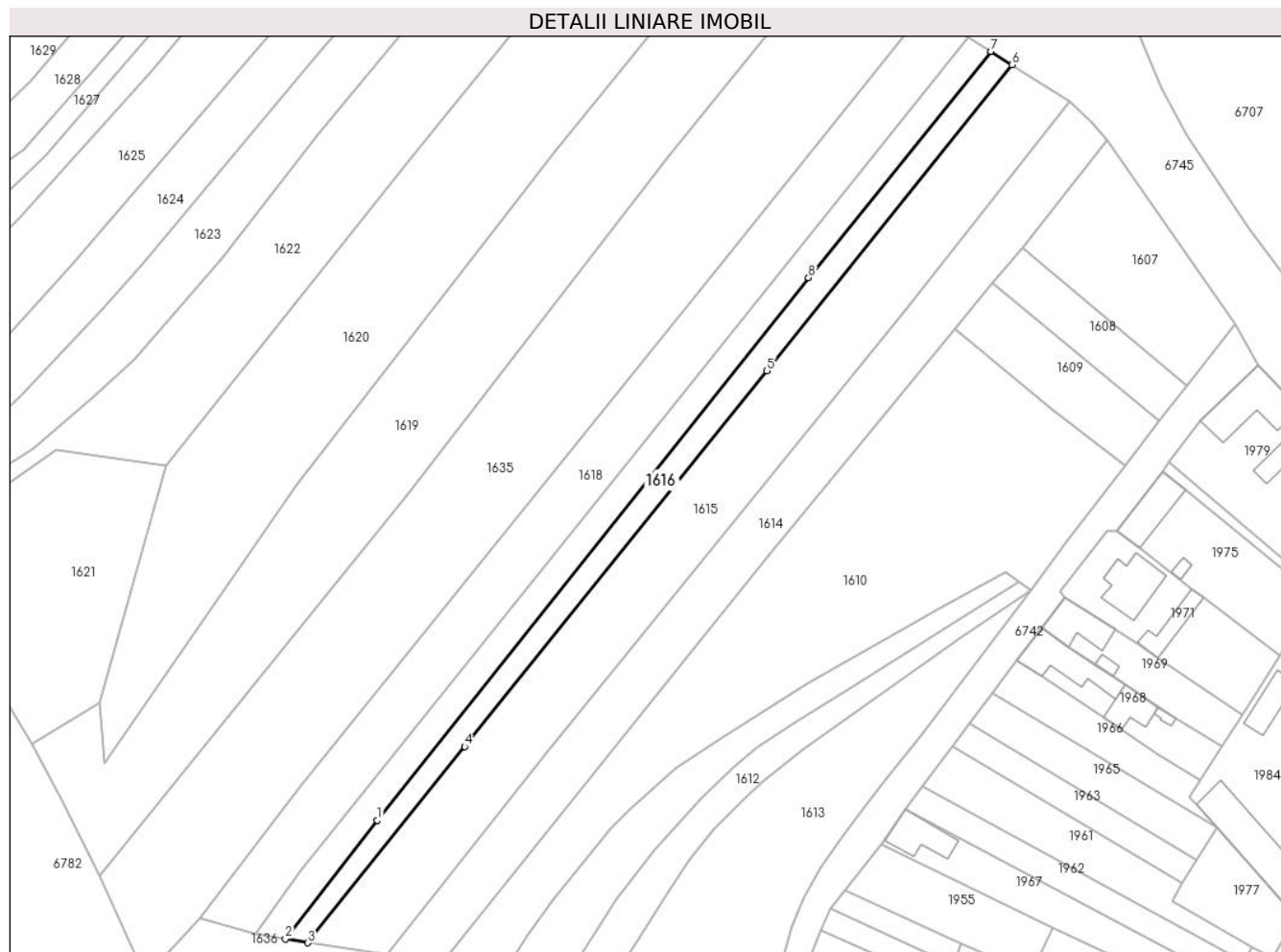
Inscrieri privind dezmembramintele dreptului de proprietate, drepturi reale de garanție și sarcini	Referințe
NU SUNT	

Anexa Nr. 1 La Partea I

Teren

Nr cadastral	Suprafața (mp)*	Observații / Referințe
	1.460	

* Suprafața este determinată în planul de proiecție Stereo 70.



Date referitoare la teren

Crt	Categorie folosință	Intravilan	Suprafața (mp)	Tarla	Parcelă	Nr. topo	Observații / Referințe
1	arabil	NU	1.460	-	-	-	Lunca Cornilor, Nr. Cad. Partial 1742, din planul cadastral 1:2880, editia 1874 - Cuptoare

Lungime Segmente

1) Valorile lungimilor segmentelor sunt obținute din proiecție în plan.

Punct început	X / Y	Punct sfârșit	X / Y	Lungime segment (** (m)
1	288.661,607 392.388,988	2	288.640,182 392.361,447	34.894
2	288.640,182 392.361,447	3	288.645,431 392.360,514	5.331
3	288.645,431 392.360,514	4	288.681,921 392.406,139	58.423
4	288.681,921 392.406,139	5	288.752,279 392.493,541	112.202
5	288.752,279 392.493,541	6	288.809,363 392.564,649	91.186

Punct început	X / Y	Punct sfârșit	X / Y	Lungime segment (** (m)
6	288.809,363 392.564,649	7	288.804,387 392.567,78	5.879
7	288.804,387 392.567,78	8	288.761,981 392.515,165	67.577
8	288.761,981 392.515,165	1	288.661,607 392.388,988	161.231

** Lungimile segmentelor sunt determinate în planul de proiecție Stereo 70 și sunt rotunjite la 1 milimetru.

*** Distanța dintre puncte este formată din segmente cumulate ce sunt mai mici decât valoarea 1 milimetru.

**DATE DESPRE IMOBILUL NR. 1617**

Oficiul de Cadastru și Publicitate Imobiliară CARAS-SEVERIN
Biroul de Cadastru și Publicitate Imobiliară Caransebes

A. Partea I. Descrierea imobilului

TEREN Extravilan

Adresa: Jud. Caraș-Severin

Nr. Crt	Nr cadastral Nr. topografic	Suprafața* (mp)	Observații / Referințe
A1		1.664	Sector cadastral:70 Teren neimprijmit;

B. Partea II. Proprietari și acte

Inscrieri privitoare la dreptul de proprietate și alte drepturi reale		Referințe
1090 / 29/05/2023		
Act Normativ nr. 7, din 13/03/1996 emis de Parlamentul Romaniei;		
B1	Intabulare, drept de PROPRIETATE, dobandit prin Lege, cota actuala 1/1 1) NEIDENTIFICAT NEIDENTIFICAT	A1
Act Normativ nr. 7, din 13/03/1996 emis de Parlamentul Romaniei (Adeverinta nr. 2197/23.05.2023, emisa de Primaria Comunei Cornea);		
B2	Se noteaza posesia factica in favoarea lui 1) OLARIU SIMION	A1

C. Partea III. SARCINI .

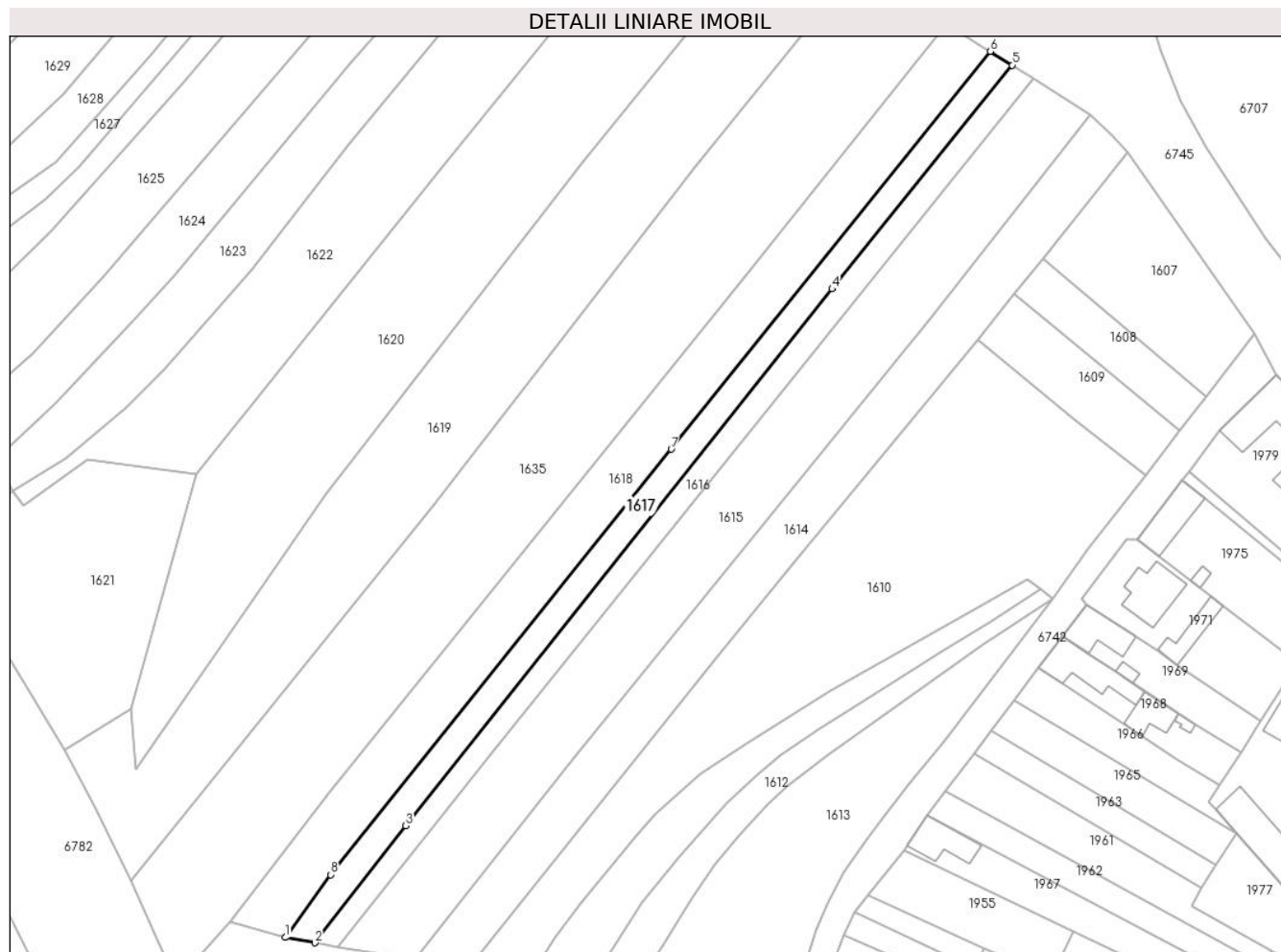
Inscrieri privind dezmembramintele dreptului de proprietate, drepturi reale de garanție și sarcini	Referințe
NU SUNT	

Anexa Nr. 1 La Partea I

Teren

Nr cadastral	Suprafața (mp)*	Observații / Referințe
	1.664	

* Suprafața este determinată în planul de proiecție Stereo 70.



Date referitoare la teren

Crt	Categorie folosință	Intravilan	Suprafața (mp)	Tarla	Parcelă	Nr. topo	Observații / Referințe
1	arabil	NU	1.664	-	-	-	Lunca Cornilor, Nr. Cad. Partial 1742, din planul cadastral 1:2880, editia 1874 - Cuptoare

Lungime Segmente

1) Valorile lungimilor segmentelor sunt obținute din proiecție în plan.

Punct început	X / Y	Punct sfârșit	X / Y	Lungime segment (** (m)
1	288.633,198 392.362,686	2	288.640,182 392.361,447	7.093
2	288.640,182 392.361,447	3	288.661,607 392.388,988	34.894
3	288.661,607 392.388,988	4	288.761,981 392.515,165	161.231
4	288.761,981 392.515,165	5	288.804,387 392.567,78	67.577
5	288.804,387 392.567,78	6	288.799,249 392.571,014	6.071

Punct început	X / Y	Punct sfârșit	X / Y	Lungime segment (** (m)
6	288.799,249 392.571,014	7	288.724,097 392.477,501	119.969
7	288.724,097 392.477,501	8	288.643,877 392.377,475	128.22
8	288.643,877 392.377,475	1	288.633,198 392.362,686	18.242

** Lungimile segmentelor sunt determinate în planul de proiecție Stereo 70 și sunt rotunjite la 1 milimetru.

*** Distanța dintre puncte este formată din segmente cumulate ce sunt mai mici decât valoarea 1 milimetru.

**DATE DESPRE IMOBILUL NR. 1618**

Oficiul de Cadastru și Publicitate Imobiliară CARAS-SEVERIN
Biroul de Cadastru și Publicitate Imobiliară Caransebes

A. Partea I. Descrierea imobilului

TEREN Extravilan

Adresa: Jud. Caraș-Severin

Nr. Crt	Nr cadastral Nr. topografic	Suprafața* (mp)	Observații / Referințe
A1		3.240	Sector cadastral:70 Teren neimprijmit;

B. Partea II. Proprietari și acte

Inscrieri privitoare la dreptul de proprietate și alte drepturi reale		Referințe
1089 / 29/05/2023		
Act Normativ nr. 7, din 13/03/1996 emis de Parlamentul Romaniei;		
B1	Intabulare, drept de PROPRIETATE, dobandit prin Lege, cota actuala 1/1 1) NEIDENTIFICAT NEIDENTIFICAT	A1
Act Normativ nr. 7, din 13/03/1996 emis de Parlamentul Romaniei (Adeverinta nr. 2196/23.05.2023, emisa de Primaria Comunei Cornea);		
B2	Se noteaza posesia factica in favoarea lui 1) JURESCU ADRIAN-LAZAR	A1

C. Partea III. SARCINI .

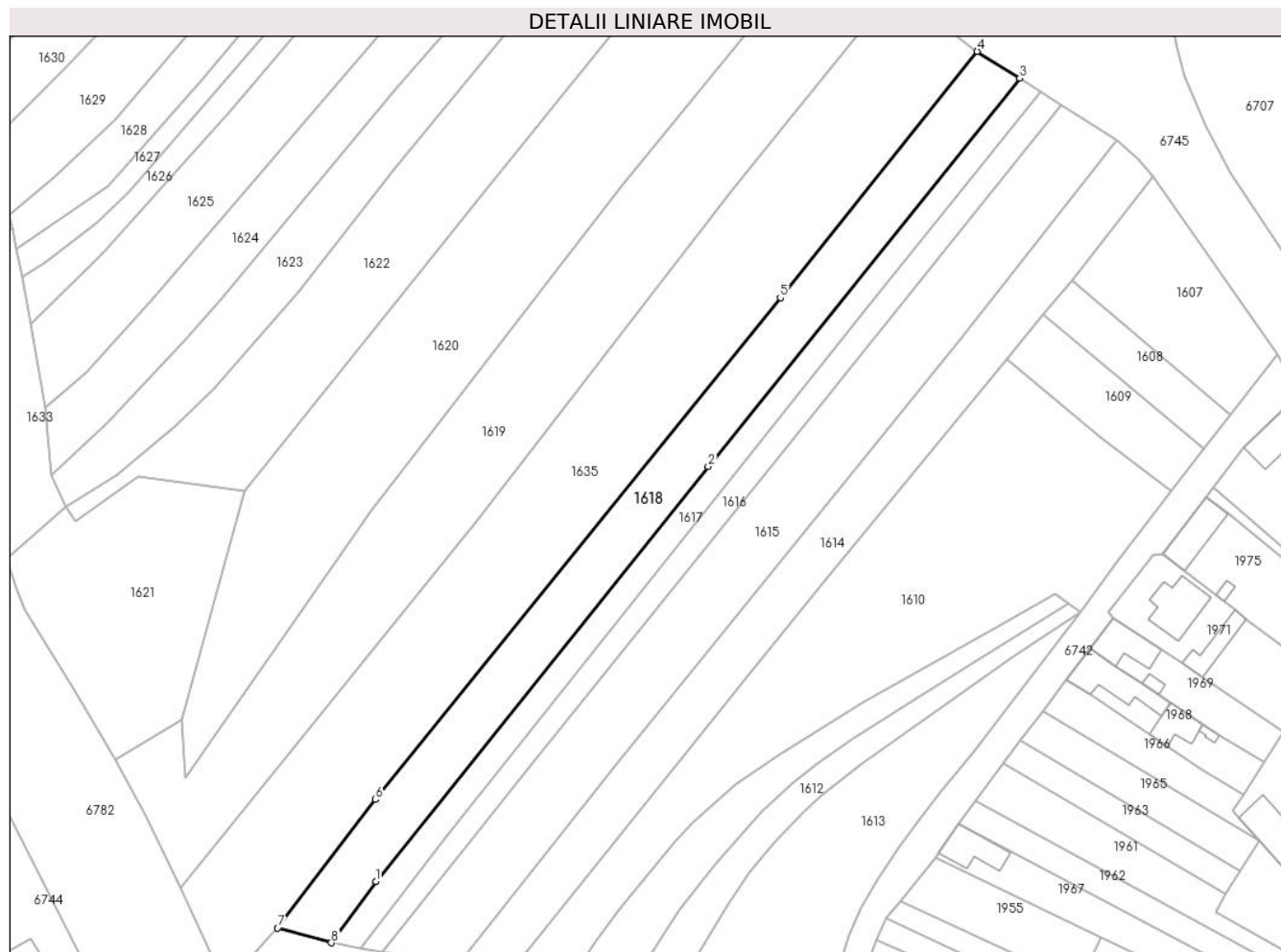
Inscrieri privind dezmembramintele dreptului de proprietate, drepturi reale de garanție și sarcini	Referințe
NU SUNT	

Anexa Nr. 1 La Partea I

Teren

Nr cadastral	Suprafața (mp)*	Observații / Referințe
	3.240	

* Suprafața este determinată în planul de proiecție Stereo 70.



Date referitoare la teren

Crt	Categorie folosință	Intravilan	Suprafața (mp)	Tarla	Parcelă	Nr. topo	Observații / Referințe
1	arabil	NU	3.240	-	-	-	Lunca Cornilor, Nr. Cad. Parțial 1742, din planul cadastral 1:2880, editia 1874 - Cuptoare

Lungime Segmente

1) Valorile lungimilor segmentelor sunt obținute din proiecție în plan.

Punct început	X / Y	Punct sfârșit	X / Y	Lungime segment (** (m)
1	288.643,877 392.377,475	2	288.724,097 392.477,501	128.22
2	288.724,097 392.477,501	3	288.799,249 392.571,014	119.969
3	288.799,249 392.571,014	4	288.789,013 392.577,483	12.109
4	288.789,013 392.577,483	5	288.741,522 392.518,132	76.013
5	288.741,522 392.518,132	6	288.643,854 392.397,198	155.448

Punct început	X / Y	Punct sfârșit	X / Y	Lungime segment (** (m)
6	288.643,854 392.397,198	7	288.620,248 392.366,28	38.899
7	288.620,248 392.366,28	8	288.633,198 392.362,686	13.44
8	288.633,198 392.362,686	1	288.643,877 392.377,475	18.242

** Lungimile segmentelor sunt determinate în planul de proiecție Stereo 70 și sunt rotunjite la 1 milimetru.

*** Distanța dintre puncte este formată din segmente cumulate ce sunt mai mici decât valoarea 1 milimetru.

**DATE DESPRE IMOBILUL NR. 1619**

Oficiul de Cadastru și Publicitate Imobiliară CARAS-SEVERIN
Biroul de Cadastru și Publicitate Imobiliară Caransebes

A. Partea I. Descrierea imobilului

TEREN Extravilan

Nr. CF vechi:180-Cuptoare

Adresa: Jud. Caraș-Severin

Nr. Crt	Nr cadastral Nr. topografic	Suprafața* (mp)	Observații / Referințe
A1		5.755	Sector cadastral:70 Teren neimprejmuit;

B. Partea II. Proprietari și acte

Inscrieri privitoare la dreptul de proprietate și alte drepturi reale	Referințe
1108 / 29/05/2023	
Act Administrativ nr. 180, din 01/01/1887 emis de BCPI Caransebes;	
B1	A1
Intabulare, drept de PROPRIETATE, dobandit prin Lege, cota actuala 1/1	
1) SESIE PAROHIALA, CIF:99999999999999	

C. Partea III. SARCINI .

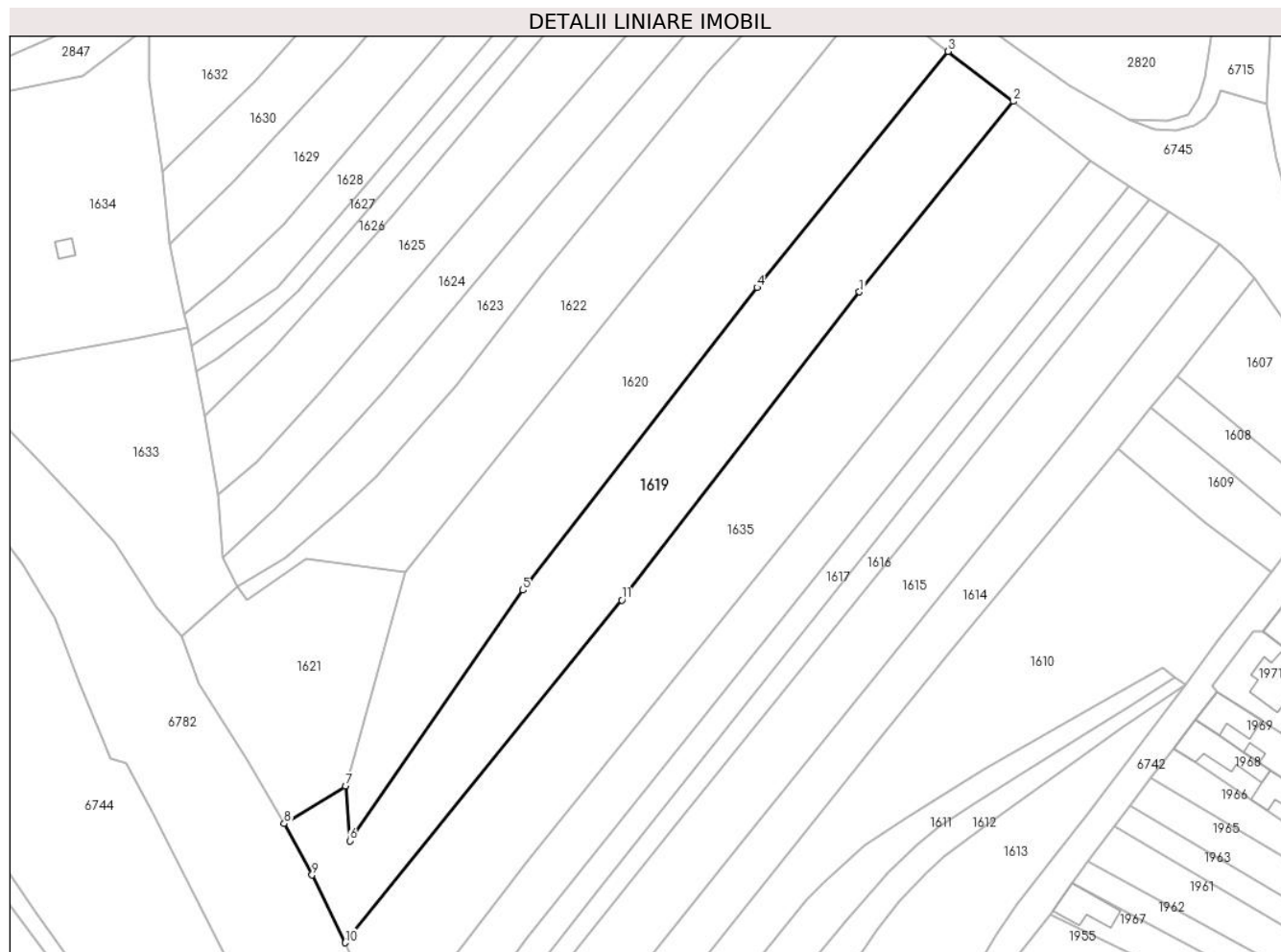
Inscrieri privind dezmembramintele dreptului de proprietate, drepturi reale de garanție și sarcini	Referințe
NU SUNT	

Anexa Nr. 1 La Partea I

Teren

Nr cadastral	Suprafața (mp)*	Observații / Referințe
	5.755	

* Suprafața este determinată în planul de proiecție Stereo 70.



Date referitoare la teren

Crt	Categorie folosință	Intravilan	Suprafața (mp)	Tarla	Parcelă	Nr. topo	Observații / Referințe
1	arabil	NU	5.755	-	-	385	Lunca Cornilor, Nr. Cad. 1740, din planul cadastral 1:2880, editia 1874 - Cuptoare

Lungime Segmente

1) Valorile lungimilor segmentelor sunt obținute din proiecție în plan.

Punct început	X / Y	Punct sfârșit	X / Y	Lungime segment (** (m)
1	288.729,601 392.543,788	2	288.769,276 392.592,934	63.161
2	288.769,276 392.592,934	3	288.752,531 392.605,782	21.106
3	288.752,531 392.605,782	4	288.703,166 392.544,943	78.347
4	288.703,166 392.544,943	5	288.642,774 392.466,919	98.666
5	288.642,774 392.466,919	6	288.598,097 392.402,309	78.553

Punct început	X / Y	Punct sfârșit	X / Y	Lungime segment (** (m)
6	288.598,097 392.402,309	7	288.596,98 392.416,402	14.137
7	288.596,98 392.416,402	8	288.581,177 392.406,775	18.505
8	288.581,177 392.406,775	9	288.588,364 392.393,51	15.087
9	288.588,364 392.393,51	10	288.596,943 392.376,045	19.458
10	288.596,943 392.376,045	11	288.668,263 392.464,399	113.547
11	288.668,263 392.464,399	1	288.729,601 392.543,788	100.324

** Lungimile segmentelor sunt determinate în planul de proiecție Stereo 70 și sunt rotunjite la 1 milimetru.

*** Distanța dintre puncte este formată din segmente cumulate ce sunt mai mici decât valoarea 1 milimetru.



DATE DESPRE IMOBILUL NR. 1620

Oficiul de Cadastru și Publicitate Imobiliară CARAS-SEVERIN
Biroul de Cadastru și Publicitate Imobiliară Caransebes

A. Partea I. Descrierea imobilului

TEREN Extravilan

Nr. CF vechi:143-Cuptoare

Adresa: Jud. Caraș-Severin, Extravilan Cuptoare

Nr. Crt	Nr cadastral Nr. topografic	Suprafața* (mp)	Observații / Referințe
A1	31657	5.941	Sector cadastral:70 Teren neimprijmit;

B. Partea II. Proprietari și acte

Inscrieri privitoare la dreptul de proprietate și alte drepturi reale		Referințe
14229 / 18/05/2022		
Act Normativ nr. 7, din 13/03/1996 emis de Parlamentul Romaniei;		
B1	Intabulare, drept de PROPRIETATE, dobandit prin Lege, cota actuala 1/1 1) NEIDENTIFICAT NEIDENTIFICAT	A1
Act Notarial nr. 676, din 01/04/2022 emis de NP Simescu Gheorghe (Act Administrativ Nr. 146 din 11.05.2022, emis de Primaria Comunei Cornea; Inscris sub semnatura privata Nr. 1 din 17.05.2022, emis de Anderca Ilie PFA; Act Administrativ Nr. 969 din 28.03.2022, emis de Primaria Comunei Cornea);		
B2	In baza art.41 alin (8) din Lg.7/1996, republicata, se noteaza posesia factica in favoarea 1) LAZARESCU MARIUS , necasatorit <i>OBSERVATII: bun propriu</i>	A1

C. Partea III. SARCINI .

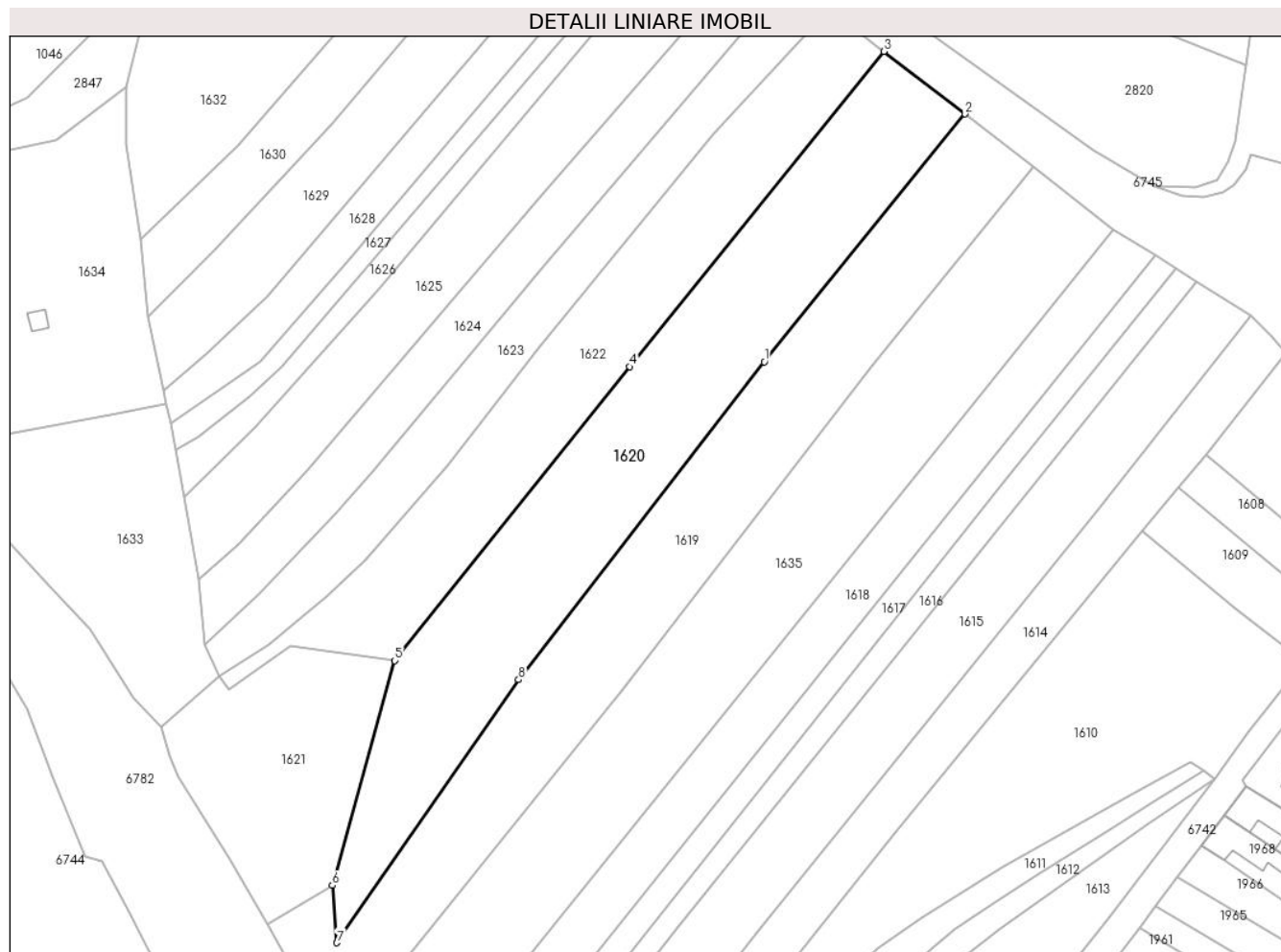
Inscrieri privind dezmembramintele dreptului de proprietate, drepturi reale de garanție și sarcini	Referințe
NU SUNT	

Anexa Nr. 1 La Partea I

Teren

Nr cadastral	Suprafața (mp)*	Observații / Referințe
31657	5.941	

* Suprafața este determinată în planul de proiecție Stereo 70.



Date referitoare la teren

Crt	Categorie folosință	Intravilan	Suprafața (mp)	Tarla	Parcelă	Nr. topo	Observații / Referințe
1	faneata	NU	5.941	-	-	373	Lunca Cornilor, Nr. Cad. 1736, din planul cadastral 1:2880, editia 1874 - Cuptoare

Lungime Segmente

1) Valorile lungimilor segmentelor sunt obținute din proiecție în plan.

Punct început	X / Y	Punct sfârșit	X / Y	Lungime segment (** (m)
1	288.703,166 392.544,943	2	288.752,531 392.605,782	78.347
2	288.752,531 392.605,782	3	288.732,574 392.621,158	25.194
3	288.732,574 392.621,158	4	288.670,145 392.543,748	99.447
4	288.670,145 392.543,748	5	288.612,311 392.471,586	92.478
5	288.612,311 392.471,586	6	288.596,98 392.416,402	57.274

Punct început	X / Y	Punct sfârșit	X / Y	Lungime segment (** (m)
6	288.596,98 392.416,402	7	288.598,097 392.402,309	14.137
7	288.598,097 392.402,309	8	288.642,774 392.466,919	78.553
8	288.642,774 392.466,919	1	288.703,166 392.544,943	98.666

** Lungimile segmentelor sunt determinate în planul de proiecție Stereo 70 și sunt rotunjite la 1 milimetru.

*** Distanța dintre puncte este formată din segmente cumulate ce sunt mai mici decât valoarea 1 milimetru.

**DATE DESPRE IMOBILUL NR. 1621**

Oficiul de Cadastru și Publicitate Imobiliară CARAS-SEVERIN
Biroul de Cadastru și Publicitate Imobiliară Caransebes

A. Partea I. Descrierea imobilului

TEREN Extravilan

Adresa: Jud. Caraș-Severin

Nr. Crt	Nr cadastral Nr. topografic	Suprafața* (mp)	Observații / Referințe
A1		2.352	Sector cadastral:70 Teren neimprijmit;

B. Partea II. Proprietari și acte

Inscrieri privitoare la dreptul de proprietate și alte drepturi reale		Referințe
1085 / 29/05/2023		
Act Normativ nr. 7, din 13/03/1996 emis de Parlamentul Romaniei;		
B1	Intabulare, drept de PROPRIETATE, dobandit prin Lege, cota actuala 1/1 1) NEIDENTIFICAT NEIDENTIFICAT	A1
Act Normativ nr. 7, din 13/03/1996 emis de Parlamentul Romaniei (Adeverinta nr. 2206/23.05.2023, emisa de Primaria Comunei Cornea);		
B1	Se noteaza posesia factica in favoarea lui 1) TATUCU OVIDIU-FLORENTIN	A1

C. Partea III. SARCINI .

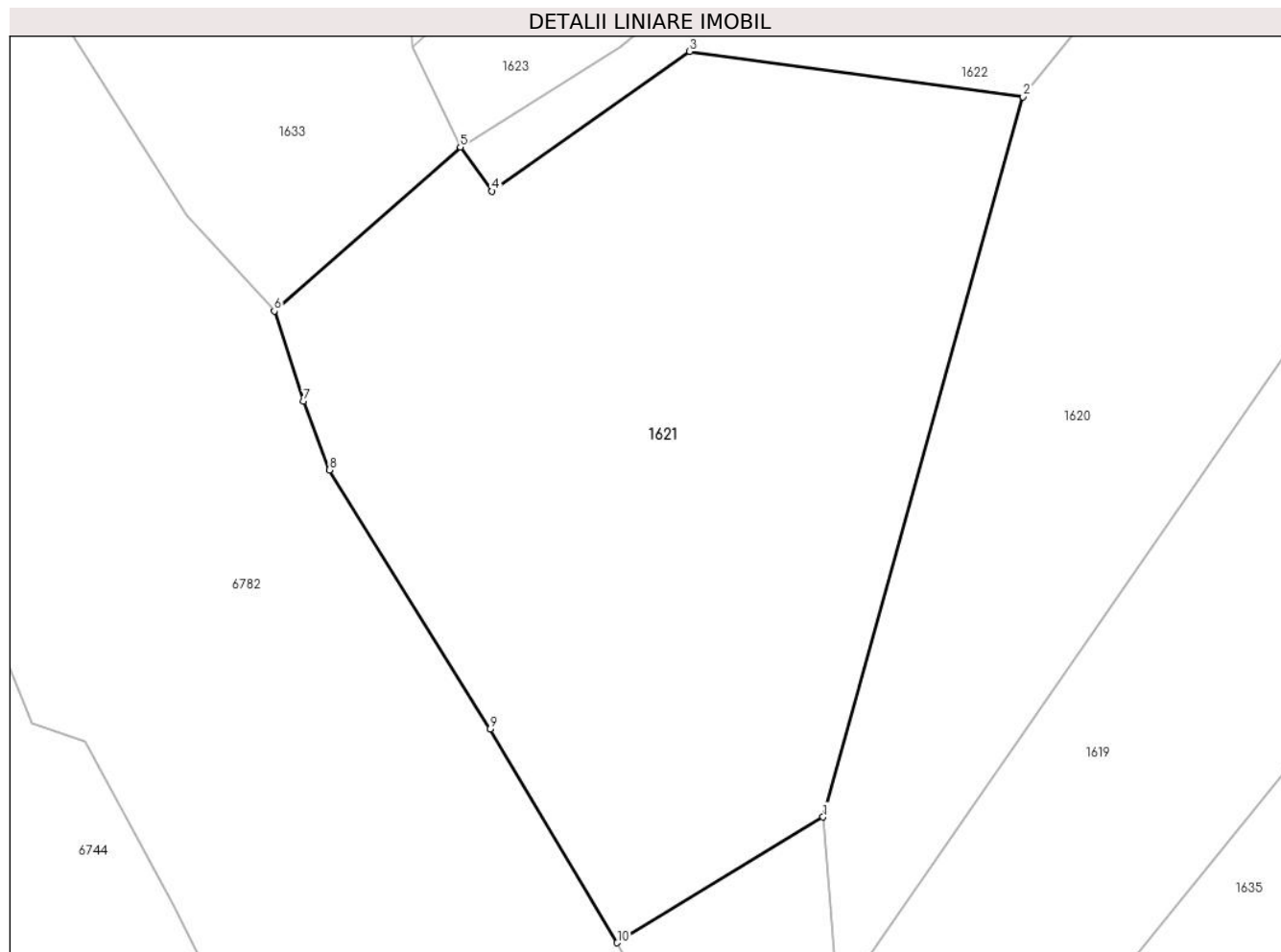
Inscrieri privind dezmembramintele dreptului de proprietate, drepturi reale de garanție și sarcini	Referințe
NU SUNT	

Anexa Nr. 1 La Partea I

Teren

Nr cadastral	Suprafața (mp)*	Observații / Referințe
	2.352	

* Suprafața este determinată în planul de proiecție Stereo 70.



Date referitoare la teren

Crt	Categorie folosință	Intravilan	Suprafața (mp)	Tarla	Parcelă	Nr. topo	Observații / Referințe
1	arabil	NU	2.352	-	-	-	Lunca Cornilor, Nr. Cad. 1732; 1737; Partial 1731, din planul cadastral 1: 2880, editia 1874 - Cuptoare

Lungime Segmente

1) Valorile lungimilor segmentelor sunt obținute din proiecție în plan.

Punct început	X / Y	Punct sfârșit	X / Y	Lungime segment (** (m)
1	288.596,98 392.416,402	2	288.612,311 392.471,586	57.274
2	288.612,311 392.471,586	3	288.586,741 392.475,068	25.805
3	288.586,741 392.475,068	4	288.571,585 392.464,359	18.557
4	288.571,585 392.464,359	5	288.569,142 392.467,747	4.177
5	288.569,142 392.467,747	6	288.554,879 392.455,172	19.015

Punct început	X / Y	Punct sfârșit	X / Y	Lungime segment (** (m)
6	288.554,879 392.455,172	7	288.557,1 392.448,265	7.255
7	288.557,1 392.448,265	8	288.559,094 392.442,993	5.636
8	288.559,094 392.442,993	9	288.571,453 392.423,164	23.366
9	288.571,453 392.423,164	10	288.581,177 392.406,775	19.057
10	288.581,177 392.406,775	1	288.596,98 392.416,402	18.505

** Lungimile segmentelor sunt determinate în planul de proiecție Stereo 70 și sunt rotunjite la 1 milimetru.

*** Distanța dintre puncte este formată din segmente cumulate ce sunt mai mici decât valoarea 1 milimetru.

**DATE DESPRE IMOBILUL NR. 1622**

Oficiul de Cadastru și Publicitate Imobiliară CARAS-SEVERIN
Biroul de Cadastru și Publicitate Imobiliară Caransebes

A. Partea I. Descrierea imobilului

TEREN Extravilan

Adresa: Jud. Caraș-Severin

Nr. Crt	Nr cadastral Nr. topografic	Suprafața* (mp)	Observații / Referințe
A1		4.071	Sector cadastral:70 Teren neimprijmit;

B. Partea II. Proprietari și acte

Inscrieri privitoare la dreptul de proprietate și alte drepturi reale		Referințe
1081 / 29/05/2023		
Act Normativ nr. 7, din 13/03/1996 emis de Parlamentul Romaniei;		
B1	Intabulare, drept de PROPRIETATE, dobandit prin Lege, cota actuala 1/1 1) NEIDENTIFICAT NEIDENTIFICAT	A1
Act Normativ nr. 7, din 13/03/1996 emis de Parlamentul Romaniei (Adeverinta nr. 2194/23.05.2023, emisa de Primaria Comunei Cornea);		
B2	Se noteaza posesia factica in favoarea lui 1) ILIESCU PETRU	A1

C. Partea III. SARCINI .

Inscrieri privind dezmembramintele dreptului de proprietate, drepturi reale de garanție și sarcini	Referințe
NU SUNT	

Anexa Nr. 1 La Partea I

Teren

Nr cadastral	Suprafața (mp)*	Observații / Referințe
	4.071	

* Suprafața este determinată în planul de proiecție Stereo 70.



Date referitoare la teren

Crt	Categorie folosință	Intravilan	Suprafața (mp)	Tarla	Parcelă	Nr. topo	Observații / Referințe
1	arabil	NU	4.071	-	-	-	Lunca Cornilor, Nr. Cad. 1733; 1734; Partial 1731, din planul cadastral 1: 2880, editia 1874 - Cuptoare

Lungime Segmente

1) Valorile lungimilor segmentelor sunt obținute din proiecție în plan.

Punct început	X / Y	Punct sfârșit	X / Y	Lungime segment (** (m)
1	288.612,311 392.471,586	2	288.670,145 392.543,748	92.478
2	288.670,145 392.543,748	3	288.732,574 392.621,158	99.447
3	288.732,574 392.621,158	4	288.724,275 392.627,563	10.483
4	288.724,275 392.627,563	5	288.719,53 392.632,192	6.629
5	288.719,53 392.632,192	6	288.690,787 392.600,772	42.584

Punct început	X / Y	Punct sfârşit	X / Y	Lungime segment (** (m)
6	288.690,787 392.600,772	7	288.647,984 392.548,685	67.417
7	288.647,984 392.548,685	8	288.625,391 392.519,581	36.845
8	288.625,391 392.519,581	9	288.604,991 392.496,335	30.928
9	288.604,991 392.496,335	10	288.595,661 392.487,395	12.922
10	288.595,661 392.487,395	11	288.581,462 392.475,409	18.581
11	288.581,462 392.475,409	12	288.569,142 392.467,747	14.509
12	288.569,142 392.467,747	13	288.571,585 392.464,359	4.177
13	288.571,585 392.464,359	14	288.586,741 392.475,068	18.557
14	288.586,741 392.475,068	1	288.612,311 392.471,586	25.805

** Lungimile segmentelor sunt determinate în planul de proiecție Stereo 70 și sunt rotunjite la 1 milimetru.

*** Distanța dintre puncte este formată din segmente cumulate ce sunt mai mici decât valoarea 1 milimetru.

**DATE DESPRE IMOBILUL NR. 1623**

Oficiul de Cadastru și Publicitate Imobiliară CARAS-SEVERIN
Biroul de Cadastru și Publicitate Imobiliară Caransebes

A. Partea I. Descrierea imobilului

TEREN Extravilan

Adresa: Jud. Caraș-Severin

Nr. Crt	Nr cadastral Nr. topografic	Suprafața* (mp)	Observații / Referințe
A1		2.627	Sector cadastral:70 Teren neimprijmit;

B. Partea II. Proprietari și acte

Inscrieri privitoare la dreptul de proprietate și alte drepturi reale		Referințe
1082 / 29/05/2023		
Act Normativ nr. 7, din 13/03/1996 emis de Parlamentul Romaniei;		
B1	Intabulare, drept de PROPRIETATE, dobandit prin Lege, cota actuala 1/1 1) NEIDENTIFICAT NEIDENTIFICAT	A1
Act Administrativ nr. 7, din 13/03/1996 emis de Parlamentul Romaniei (Adeverinta nr. 2193/23.05.2023, emisa de Primaria Comunei Cornea);		
B2	Se noteaza posesia factica in favoarea lui 1) ILIESCU ELVIRA	A1

C. Partea III. SARCINI .

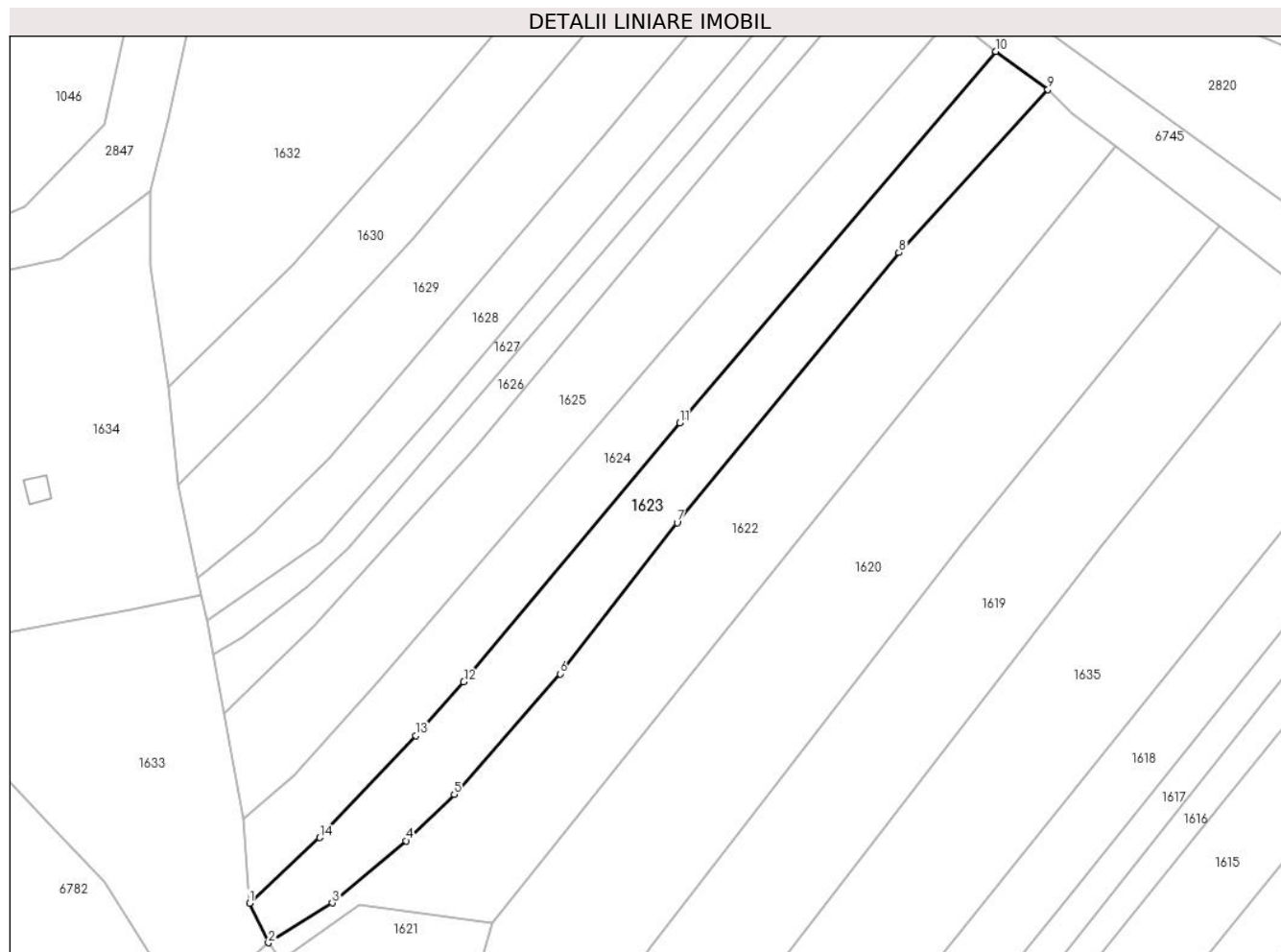
Inscrieri privind dezmembramintele dreptului de proprietate, drepturi reale de garanție și sarcini	Referințe
NU SUNT	

Anexa Nr. 1 La Partea I

Teren

Nr cadastral	Suprafața (mp)*	Observații / Referințe
	2.627	

* Suprafața este determinată în planul de proiecție Stereo 70.



Date referitoare la teren

Crt	Categorie folosință	Intra vilan	Suprafața (mp)	Tarla	Parcelă	Nr. topo	Observații / Referințe
1	arabil	NU	2.627	-	-	-	Lunca Cornilor, Nr. Cad. 1727; 1728; 1729, din planul cadastral 1:2880, editia 1874 - Cuptoare

Lungime Segmente

1) Valorile lungimilor segmentelor sunt obținute din proiecție în plan.

Punct început	X / Y	Punct sfârșit	X / Y	Lungime segment (** (m)
1	288.565,482 392.475,387	2	288.569,142 392.467,747	8.471
2	288.569,142 392.467,747	3	288.581,462 392.475,409	14.509
3	288.581,462 392.475,409	4	288.595,661 392.487,395	18.581
4	288.595,661 392.487,395	5	288.604,991 392.496,335	12.922
5	288.604,991 392.496,335	6	288.625,391 392.519,581	30.928

Punct început	X / Y	Punct sfârşit	X / Y	Lungime segment (** (m)
6	288.625,391 392.519,581	7	288.647,984 392.548,685	36.845
7	288.647,984 392.548,685	8	288.690,787 392.600,772	67.417
8	288.690,787 392.600,772	9	288.719,53 392.632,192	42.584
9	288.719,53 392.632,192	10	288.709,475 392.639,518	12.441
10	288.709,475 392.639,518	11	288.648,502 392.567,956	94.015
11	288.648,502 392.567,956	12	288.606,824 392.518,028	65.038
12	288.606,824 392.518,028	13	288.597,577 392.507,636	13.91
13	288.597,577 392.507,636	14	288.579,029 392.488,01	27.004
14	288.579,029 392.488,01	1	288.565,482 392.475,387	18.517

** Lungimile segmentelor sunt determinate în planul de proiecție Stereo 70 și sunt rotunjite la 1 milimetru.

*** Distanța dintre puncte este formată din segmente cumulate ce sunt mai mici decât valoarea 1 milimetru.

**DATE DESPRE IMOBILUL NR. 1624**

Oficiul de Cadastru și Publicitate Imobiliară CARAS-SEVERIN
Biroul de Cadastru și Publicitate Imobiliară Caransebes

A. Partea I. Descrierea imobilului

TEREN Extravilan

Adresa: Jud. Caraș-Severin

Nr. Crt	Nr cadastral Nr. topografic	Suprafața* (mp)	Observații / Referințe
A1		2.500	Sector cadastral:70 Teren neimprijmit;

B. Partea II. Proprietari și acte

Inscrieri privitoare la dreptul de proprietate și alte drepturi reale		Referințe
1080 / 29/05/2023		
Act Normativ nr. 7, din 13/03/1996 emis de Parlamentul Romaniei;		
B1	Intabulare, drept de PROPRIETATE, dobandit prin Lege, cota actuala 1/1 1) NEIDENTIFICAT NEIDENTIFICAT	A1
Act Normativ nr. 7, din 13/03/1996 emis de Parlamentul Romaniei (Adeverinta nr. 2192/22.05.2023, emisa de Primaria Comunei Cornea);		
B2	Se noteaza posesia factica in favoarea lui 1) ORZESCU GHEORGHE	A1

C. Partea III. SARCINI .

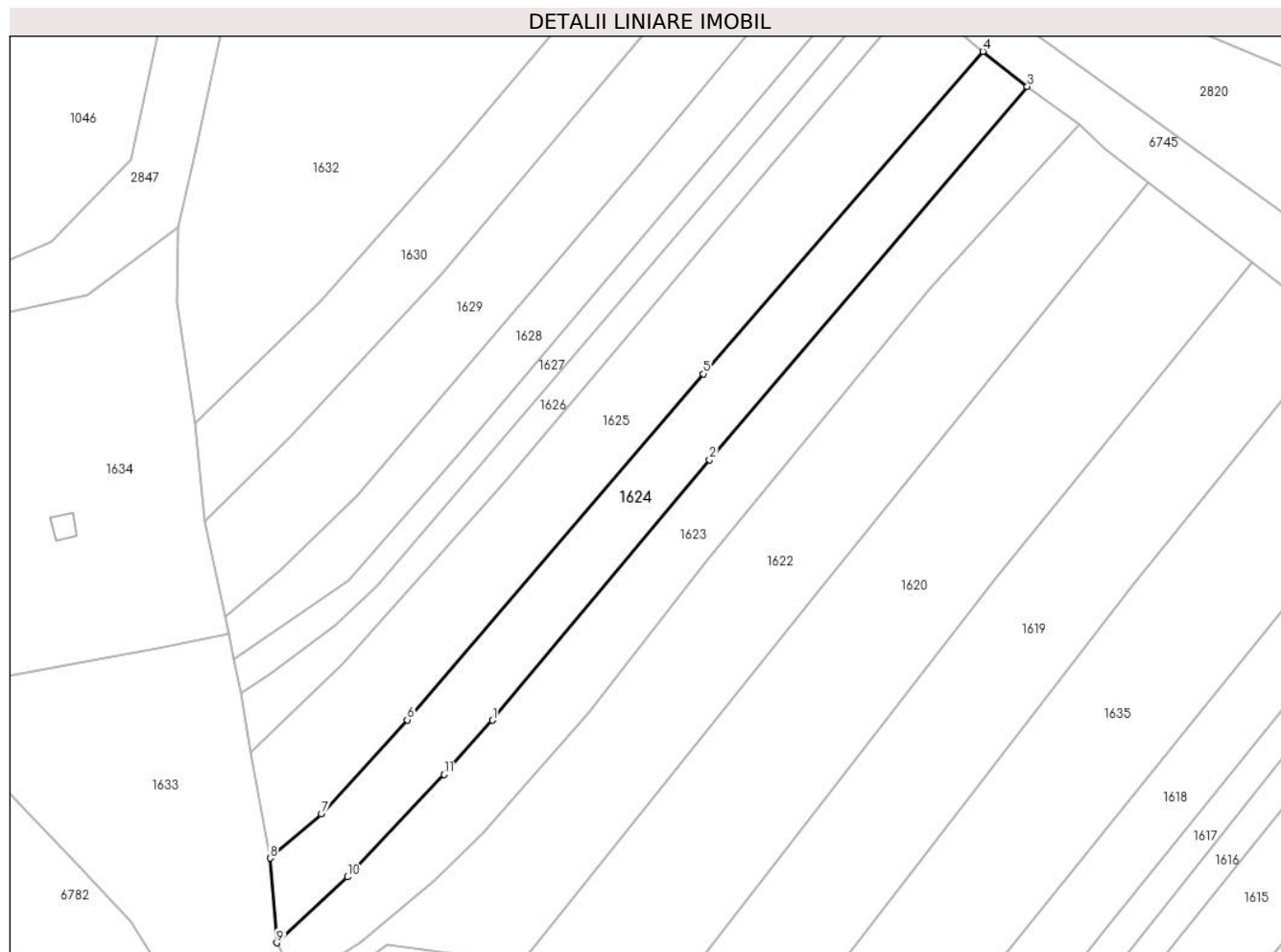
Inscrieri privind dezmembramintele dreptului de proprietate, drepturi reale de garanție și sarcini	Referințe
NU SUNT	

Anexa Nr. 1 La Partea I

Teren

Nr cadastral	Suprafața (mp)*	Observații / Referințe
	2.500	

* Suprafața este determinată în planul de proiecție Stereo 70.



Date referitoare la teren

Crt	Categorie folosință	Intravilan	Suprafața (mp)	Tarla	Parcelă	Nr. topo	Observații / Referințe
1	arabil	NU	2.500	-	-	-	Lunca Cornilor, Nr. Cad. Partial 1724; Partial 1725; Partial 1726, din planul cadastral 1:2880, editia 1874 - Cuptoare

Lungime Segmente

1) Valorile lungimilor segmentelor sunt obținute din proiecție în plan.

Punct început	X / Y	Punct sfârșit	X / Y	Lungime segment (** (m)
1	288.606,824 392.518,028	2	288.648,502 392.567,956	65.038
2	288.648,502 392.567,956	3	288.709,475 392.639,518	94.015
3	288.709,475 392.639,518	4	288.700,956 392.646,218	10.838
4	288.700,956 392.646,218	5	288.647,314 392.584,432	81.822

Punct început	X / Y	Punct sfârșit	X / Y	Lungime segment (** (m)
5	288.647,314 392.584,432	6	288.590,487 392.518,12	87.331
6	288.590,487 392.518,12	7	288.574,038 392.500,062	24.426
7	288.574,038 392.500,062	8	288.564,196 392.491,612	12.973
8	288.564,196 392.491,612	9	288.565,482 392.475,387	16.276
9	288.565,482 392.475,387	10	288.579,029 392.488,01	18.517
10	288.579,029 392.488,01	11	288.597,577 392.507,636	27.004
11	288.597,577 392.507,636	1	288.606,824 392.518,028	13.91

** Lungimile segmentelor sunt determinate în planul de proiecție Stereo 70 și sunt rotunjite la 1 milimetru.

*** Distanța dintre puncte este formată din segmente cumulate ce sunt mai mici decât valoarea 1 milimetru.

**DATE DESPRE IMOBILUL NR. 1625**

Oficiul de Cadastru și Publicitate Imobiliară CARAS-SEVERIN
Biroul de Cadastru și Publicitate Imobiliară Caransebes

A. Partea I. Descrierea imobilului

TEREN Extravilan

Adresa: Jud. Caraș-Severin

Nr. Crt	Nr cadastral Nr. topografic	Suprafața* (mp)	Observații / Referințe
A1		3.249	Sector cadastral:70 Teren neimprijmit;

B. Partea II. Proprietari și acte

Inscrieri privitoare la dreptul de proprietate și alte drepturi reale		Referințe
1079 / 29/05/2023		
Act Normativ nr. 7, din 13/03/1996 emis de Parlamentul Romaniei;		
B1	Intabulare, drept de PROPRIETATE, dobandit prin Lege, cota actuala 1/1 1) NEIDENTIFICAT NEIDENTIFICAT	A1
Act Normativ nr. 7, din 13/03/1996 emis de Parlamentul Romaniei (Adeverinta nr. 2191/23.05.2023 emisa de Primaria Comunei Cornea);		
B2	Se noteaza posesia factica in favoarea lui 1) GOANTA VICTOR-ANDREI	A1

C. Partea III. SARCINI .

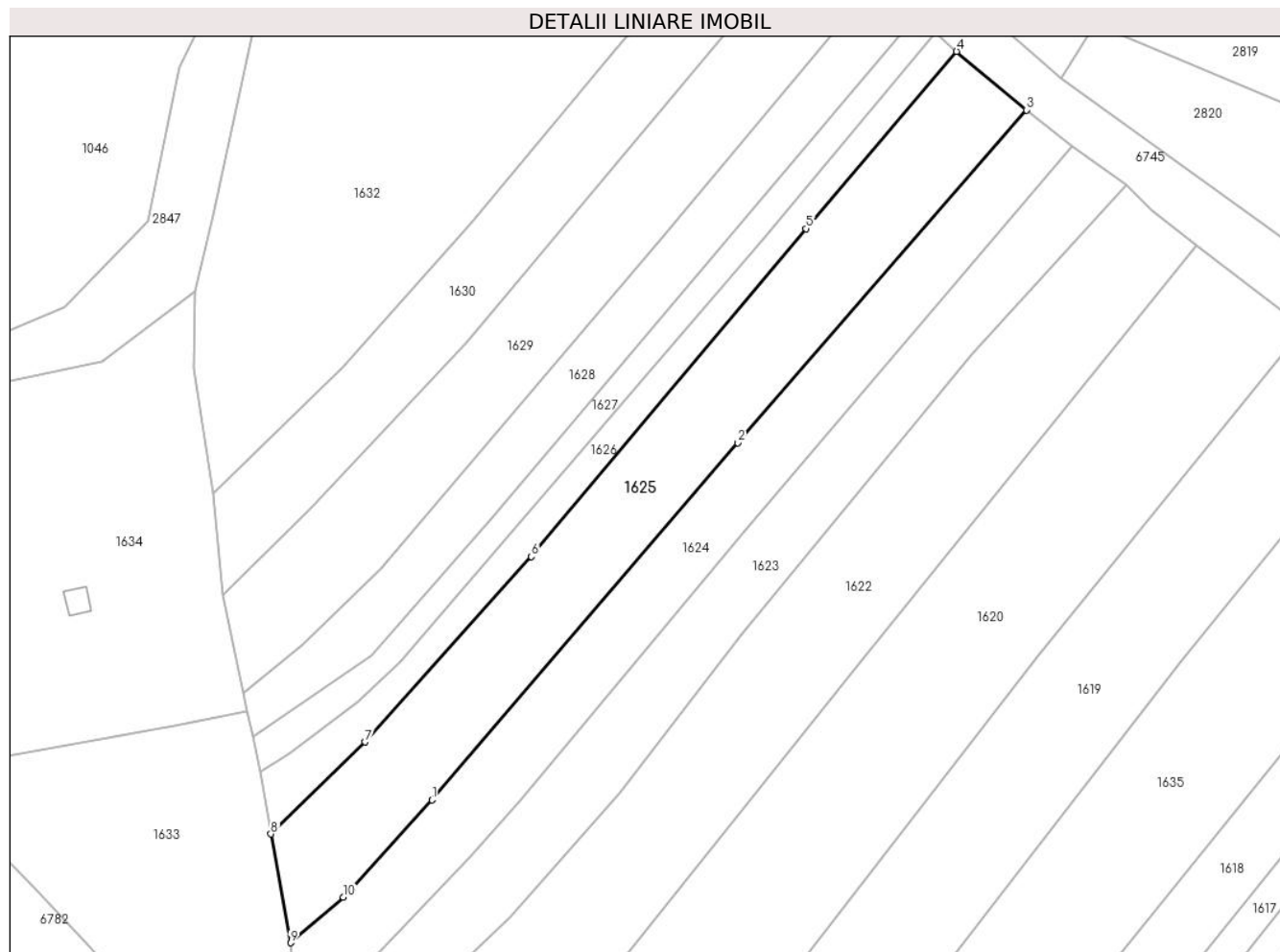
Inscrieri privind dezmembramintele dreptului de proprietate, drepturi reale de garanție și sarcini	Referințe
NU SUNT	

Anexa Nr. 1 La Partea I

Teren

Nr cadastral	Suprafața (mp)*	Observații / Referințe
	3.249	

* Suprafața este determinată în planul de proiecție Stereo 70.



Date referitoare la teren

Crt	Categorie folosință	Intravilan	Suprafața (mp)	Tarla	Parcelă	Nr. topo	Observații / Referințe
1	arabil	NU	3.249	-	-	-	Lunca Cornilor, Nr. Cad. Partial 1724; Partial 1725; Partial 1726, din planul cadastral 1:2880, editia 1874 - Cuptoare

Lungime Segmente

1) Valorile lungimilor segmentelor sunt obținute din proiecție în plan.

Punct început	X / Y	Punct sfârșit	X / Y	Lungime segment (** (m)
1	288.590,487 392.518,12	2	288.647,314 392.584,432	87.331
2	288.647,314 392.584,432	3	288.700,956 392.646,218	81.822
3	288.700,956 392.646,218	4	288.687,976 392.657,082	16.926
4	288.687,976 392.657,082	5	288.660,052 392.624,176	43.157

Punct început	X / Y	Punct sfârșit	X / Y	Lungime segment (** (m)
5	288.660,052 392.624,176	6	288.608,972 392.563,301	79.467
6	288.608,972 392.563,301	7	288.578,068 392.528,872	46.264
7	288.578,068 392.528,872	8	288.560,566 392.511,818	24.437
8	288.560,566 392.511,818	9	288.564,196 392.491,612	20.53
9	288.564,196 392.491,612	10	288.574,038 392.500,062	12.973
10	288.574,038 392.500,062	1	288.590,487 392.518,12	24.426

** Lungimile segmentelor sunt determinate în planul de proiecție Stereo 70 și sunt rotunjite la 1 milimetru.

*** Distanța dintre puncte este formată din segmente cumulate ce sunt mai mici decât valoarea 1 milimetru.

**DATE DESPRE IMOBILUL NR. 1626**

Oficiul de Cadastru și Publicitate Imobiliară CARAS-SEVERIN
Biroul de Cadastru și Publicitate Imobiliară Caransebes

A. Partea I. Descrierea imobilului

TEREN Extravilan

Adresa: Jud. Caraș-Severin

Nr. Crt	Nr cadastral Nr. topografic	Suprafața* (mp)	Observații / Referințe
A1		1.076	Sector cadastral:70 Teren neimprijmit;

B. Partea II. Proprietari și acte

Inscrieri privitoare la dreptul de proprietate și alte drepturi reale		Referințe
1078 / 29/05/2023		
Act Normativ nr. 7, din 13/03/1996 emis de Parlamentul Romaniei;		
B1	Intabulare, drept de PROPRIETATE, dobandit prin Lege, cota actuala 1/1 1) NEIDENTIFICAT NEIDENTIFICAT	A1
Act Normativ nr. 7, din 13/03/1996 emis de Parlamentul Romaniei (Adeverinta nr. 2189/23.05.2023, emisa de Primaria Comunei Cornea);		
B2	Se noteaza posesia factica in favoarea lui 1) CRISTESCU PETRU	A1

C. Partea III. SARCINI .

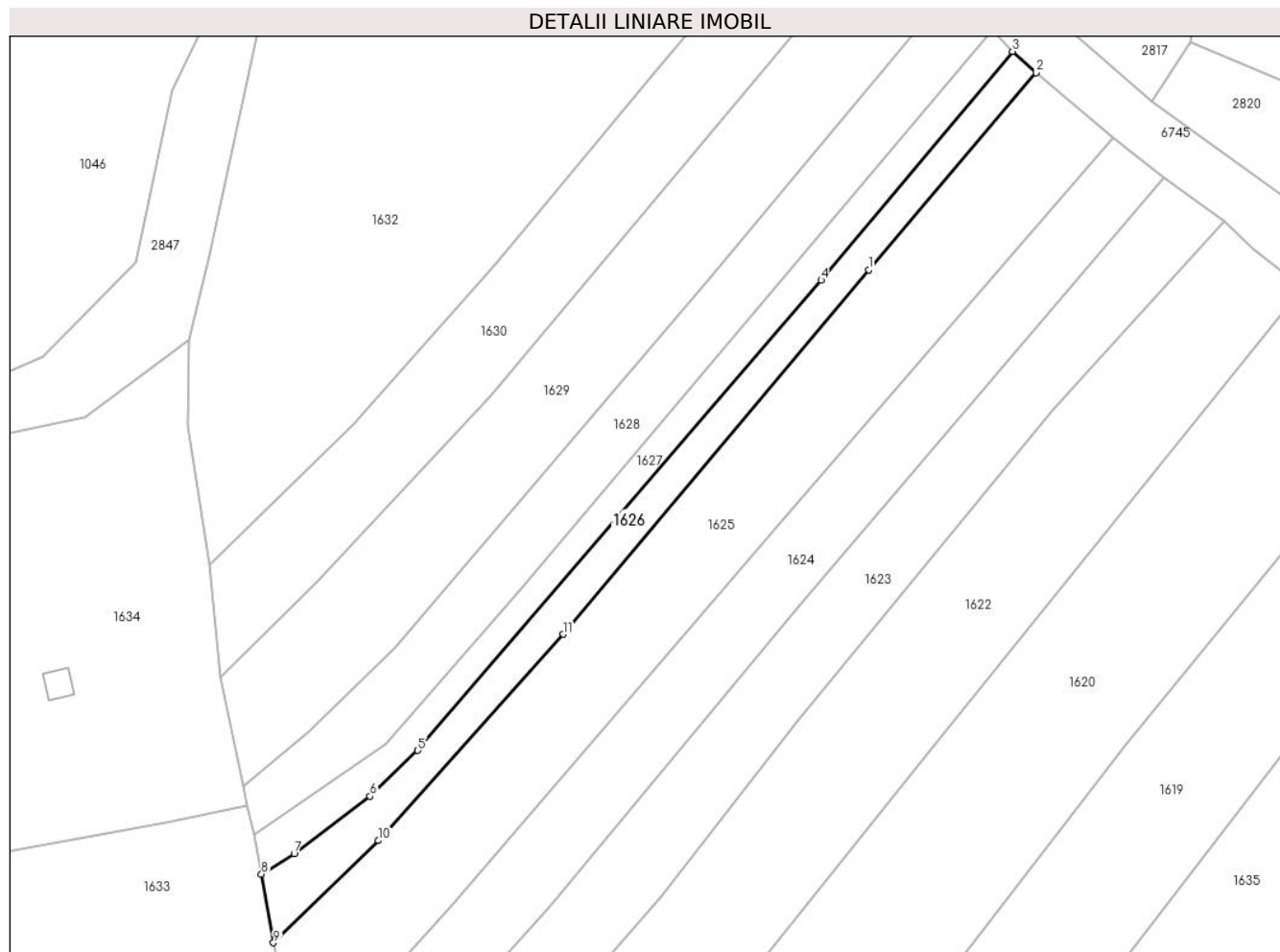
Inscrieri privind dezmembramintele dreptului de proprietate, drepturi reale de garanție și sarcini	Referințe
NU SUNT	

Anexa Nr. 1 La Partea I

Teren

Nr cadastral	Suprafața (mp)*	Observații / Referințe
	1.076	

* Suprafața este determinată în planul de proiecție Stereo 70.



Date referitoare la teren

Crt	Categorie folosință	Intravilan	Suprafața (mp)	Tarla	Parcelă	Nr. topo	Observații / Referințe
1	arabil	NU	1.076	-	-	-	Lunca Cornilor, Nr. Cad. Partial 1719; Partial 1722; Partial 1723, din planul cadastral 1:2880, editia 1874 - Cuptoare

Lungime Segmente

1) Valorile lungimilor segmentelor sunt obținute din proiecție în plan.

Punct început	X / Y	Punct sfârșit	X / Y	Lungime segment (** (m)
1	288.660,052 392.624,176	2	288.687,976 392.657,082	43.157
2	288.687,976 392.657,082	3	288.684,075 392.660,603	5.255
3	288.684,075 392.660,603	4	288.652,098 392.622,417	49.806
4	288.652,098 392.622,417	5	288.584,691 392.543,909	103.476

Punct început	X / Y	Punct sfârșit	X / Y	Lungime segment (** (m)
5	288.584,691 392.543,909	6	288.576,685 392.536,296	11.048
6	288.576,685 392.536,296	7	288.564,031 392.526,643	15.916
7	288.564,031 392.526,643	8	288.558,559 392.523,289	6.418
8	288.558,559 392.523,289	9	288.560,566 392.511,818	11.645
9	288.560,566 392.511,818	10	288.578,068 392.528,872	24.437
10	288.578,068 392.528,872	11	288.608,972 392.563,301	46.264
11	288.608,972 392.563,301	1	288.660,052 392.624,176	79.467

** Lungimile segmentelor sunt determinate în planul de proiecție Stereo 70 și sunt rotunjite la 1 milimetru.

*** Distanța dintre puncte este formată din segmente cumulate ce sunt mai mici decât valoarea 1 milimetru.

**DATE DESPRE IMOBILUL NR. 1627**

Oficiul de Cadastru și Publicitate Imobiliară CARAS-SEVERIN
Biroul de Cadastru și Publicitate Imobiliară Caransebes

A. Partea I. Descrierea imobilului

TEREN Extravilan

Adresa: Jud. Caraș-Severin

Nr. Crt	Nr cadastral Nr. topografic	Suprafața* (mp)	Observații / Referințe
A1		912	Sector cadastral:70 Teren neimpregmuit;

B. Partea II. Proprietari și acte

Inscrieri privitoare la dreptul de proprietate și alte drepturi reale		Referințe
1077 / 29/05/2023		
Act Normativ nr. 7, din 13/03/1996 emis de Parlamentul Romaniei;		
B1	Intabulare, drept de PROPRIETATE, dobandit prin Lege, cota actuala 1/1 1) NEIDENTIFICAT NEIDENTIFICAT	A1
Act Normativ nr. 7, din 13/03/1996 emis de Parlamentul Romaniei (Adeverinta nr. 2190/23.05.2023, emisa de Primaria Comunei Cornea);		
B2	Se noteaza posesia factica in favoarea lui 1) SIRBU PETRE-FLORIN	A1

C. Partea III. SARCINI .

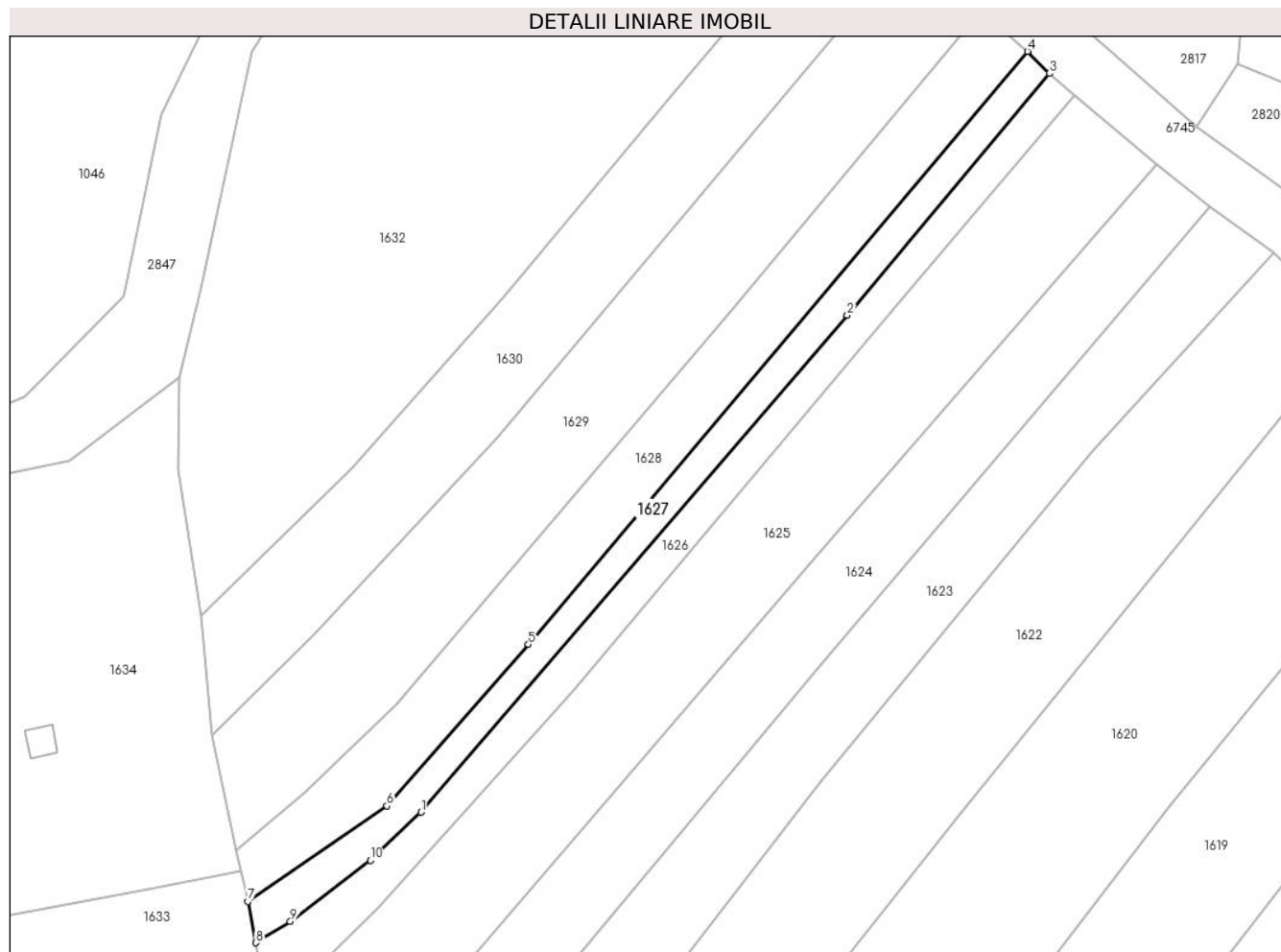
Inscrieri privind dezmembramintele dreptului de proprietate, drepturi reale de garanție și sarcini	Referințe
NU SUNT	

Anexa Nr. 1 La Partea I

Teren

Nr cadastral	Suprafața (mp)*	Observații / Referințe
	912	

* Suprafața este determinată în planul de proiecție Stereo 70.



Date referitoare la teren

Crt	Categorie folosință	Intravilan	Suprafața (mp)	Tarla	Parcelă	Nr. topo	Observații / Referințe
1	arabil	NU	912	-	-	-	Lunca Cornilor, Nr. Cad. Partial 1724; 1725; 1726, din planul cadastral 1: 2880, editia 1874 - Cuptoare

Lungime Segmente

1) Valorile lungimilor segmentelor sunt obținute din proiecție în plan.

Punct început	X / Y	Punct sfârșit	X / Y	Lungime segment (** (m)
1	288.584,691 392.543,909	2	288.652,098 392.622,417	103.476
2	288.652,098 392.622,417	3	288.684,075 392.660,603	49.806
3	288.684,075 392.660,603	4	288.680,614 392.664,076	4.903
4	288.680,614 392.664,076	5	288.601,651 392.570,436	122.489
5	288.601,651 392.570,436	6	288.579,278 392.544,915	33.939

Punct început	X / Y	Punct sfârșit	X / Y	Lungime segment (** (m)
6	288.579,278 392.544,915	7	288.557,306 392.529,828	26.653
7	288.557,306 392.529,828	8	288.558,559 392.523,289	6.658
8	288.558,559 392.523,289	9	288.564,031 392.526,643	6.418
9	288.564,031 392.526,643	10	288.576,685 392.536,296	15.916
10	288.576,685 392.536,296	1	288.584,691 392.543,909	11.048

** Lungimile segmentelor sunt determinate în planul de proiecție Stereo 70 și sunt rotunjite la 1 milimetru.

*** Distanța dintre puncte este formată din segmente cumulate ce sunt mai mici decât valoarea 1 milimetru.

**DATE DESPRE IMOBILUL NR. 1628**

Oficiul de Cadastru și Publicitate Imobiliară CARAS-SEVERIN
Biroul de Cadastru și Publicitate Imobiliară Caransebes

A. Partea I. Descrierea imobilului

TEREN Extravilan

Adresa: Jud. Caraș-Severin

Nr. Crt	Nr cadastral Nr. topografic	Suprafața* (mp)	Observații / Referințe
A1		1.712	Sector cadastral:70 Teren neimprijmit;

B. Partea II. Proprietari și acte

Inscrieri privitoare la dreptul de proprietate și alte drepturi reale	Referințe
1076 / 29/05/2023	
Act Normativ nr. 7, din 13/03/1996 emis de Parlamentul Romaniei;	
B1	A1
Intabulare, drept de PROPRIETATE, dobandit prin Lege, cota actuala 1/1 1) NEIDENTIFICAT NEIDENTIFICAT	
Act Normativ nr. 7, din 13/03/1996 emis de Parlamentul Romaniei (Adeverinta nr. 2188/23.05.2023, emisa de Primaria Comunei Cornea);	
B2	A1
Se noteaza posesia factica in favoarea lui 1) LALESCU FLOAREA	

C. Partea III. SARCINI .

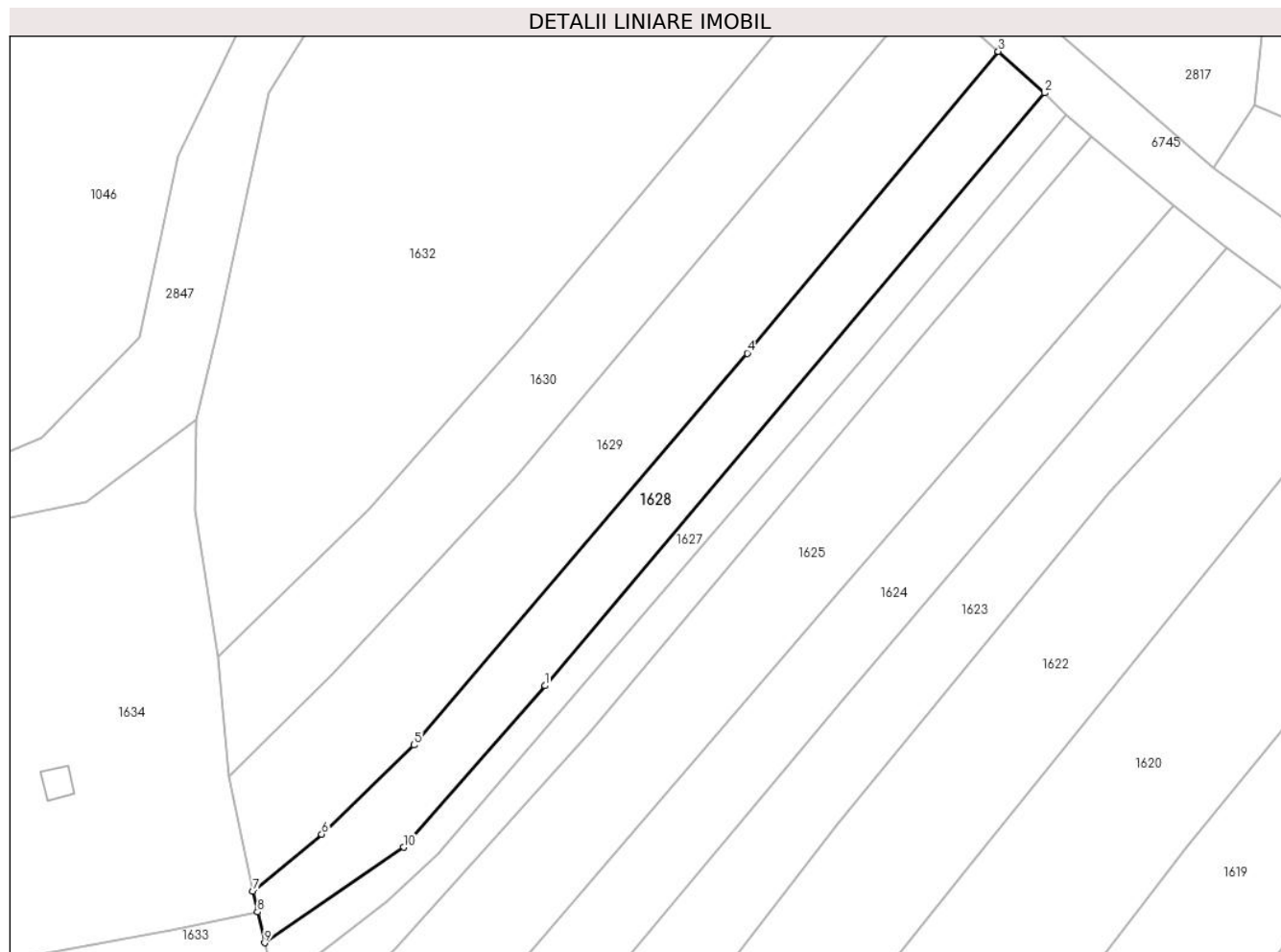
Inscrieri privind dezmembramintele dreptului de proprietate, drepturi reale de garanție și sarcini	Referințe
NU SUNT	

Anexa Nr. 1 La Partea I

Teren

Nr cadastral	Suprafața (mp)*	Observații / Referințe
	1.712	

* Suprafața este determinată în planul de proiecție Stereo 70.



Date referitoare la teren

Crt	Categorie folosință	Intravilan	Suprafața (mp)	Tarla	Parcelă	Nr. topo	Observații / Referințe
1	arabil	NU	1.712	-	-	-	Lunca Cornilor, Nr. Cad. Partial 1719; Partial 1722; Partial 1723, din planul cadastral 1:2880, editia 1874 - Cuptoare

Lungime Segmente

1) Valorile lungimilor segmentelor sunt obținute din proiecție în plan.

Punct început	X / Y	Punct sfârșit	X / Y	Lungime segment (** (m)
1	288.601,651 392.570,436	2	288.680,614 392.664,076	122.489
2	288.680,614 392.664,076	3	288.673,336 392.670,615	9.784
3	288.673,336 392.670,615	4	288.633,623 392.622,947	62.043
4	288.633,623 392.622,947	5	288.580,925 392.561,066	81.28

Punct început	X / Y	Punct sfârșit	X / Y	Lungime segment (** (m)
5	288.580,925 392.561,066	6	288.566,345 392.546,976	20.276
6	288.566,345 392.546,976	7	288.555,473 392.537,931	14.142
7	288.555,473 392.537,931	8	288.556,21 392.534,671	3.342
8	288.556,21 392.534,671	9	288.557,306 392.529,828	4.966
9	288.557,306 392.529,828	10	288.579,278 392.544,915	26.653
10	288.579,278 392.544,915	1	288.601,651 392.570,436	33.939

** Lungimile segmentelor sunt determinate în planul de proiecție Stereo 70 și sunt rotunjite la 1 milimetru.

*** Distanța dintre puncte este formată din segmente cumulate ce sunt mai mici decât valoarea 1 milimetru.

**DATE DESPRE IMOBILUL NR. 1629**

Oficiul de Cadastru și Publicitate Imobiliară CARAS-SEVERIN
Biroul de Cadastru și Publicitate Imobiliară Caransebes

A. Partea I. Descrierea imobilului

TEREN Extravilan

Adresa: Jud. Caraș-Severin

Nr. Crt	Nr cadastral Nr. topografic	Suprafața* (mp)	Observații / Referințe
A1		2.716	Sector cadastral:70 Teren neimprejmut;

B. Partea II. Proprietari și acte

Inscrieri privitoare la dreptul de proprietate și alte drepturi reale		Referințe
1074 / 29/05/2023		
Act Normativ nr. 7, din 13/03/1996 emis de Parlamentul Romaniei;		
B1	Intabulare, drept de PROPRIETATE, dobandit prin Lege, cota actuala 1/1 1) NEIDENTIFICAT NEIDENTIFICAT	A1
Act Normativ nr. 7, din 13/03/1996 emis de Parlamentul Romaniei (Adeverinta nr. 2187/23.05.2023, emisa de Primaria Comunei Cornea);		
B2	Se noteaza posesia factica in favoarea lui 1) CRISTESCU IOAN	A1

C. Partea III. SARCINI .

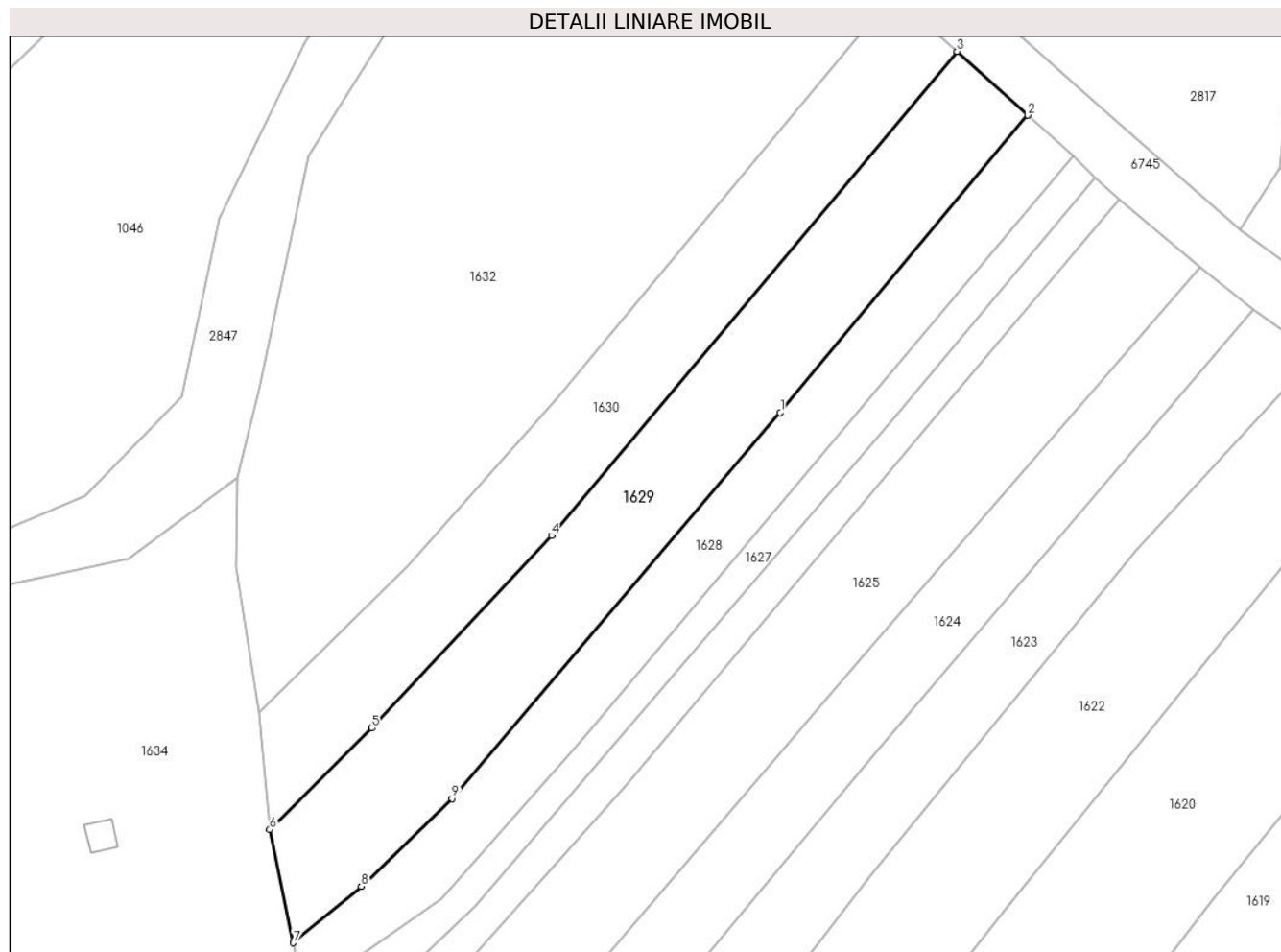
Inscrieri privind dezmembramintele dreptului de proprietate, drepturi reale de garanție și sarcini	Referințe
NU SUNT	

Anexa Nr. 1 La Partea I

Teren

Nr cadastral	Suprafața (mp)*	Observații / Referințe
	2.716	

* Suprafața este determinată în planul de proiecție Stereo 70.



Date referitoare la teren

Crt	Categorie folosință	Intravilan	Suprafața (mp)	Tarla	Parcelă	Nr. topo	Observații / Referințe
1	arabil	NU	2.716	-	-	-	Lunca Cornilor, Nr. Cad. Partial 1719; Partial 1720; Partial 1722; Partial 1723, din planul cadastral 1:2880, editia 1874 - Cuptoare

Lungime Segmente

1) Valorile lungimilor segmentelor sunt obținute din proiecție în plan.

Punct început	X / Y	Punct sfârșit	X / Y	Lungime segment (** (m)
1	288.633,623 392.622,947	2	288.673,336 392.670,615	62.043
2	288.673,336 392.670,615	3	288.661,993 392.680,836	15.269
3	288.661,993 392.680,836	4	288.596,897 392.603,198	101.317
4	288.596,897 392.603,198	5	288.568,072 392.572,337	42.229

Punct început	X / Y	Punct sfârșit	X / Y	Lungime segment (** (m)
5	288.568,072 392.572,337	6	288.551,639 392.556,05	23.136
6	288.551,639 392.556,05	7	288.555,473 392.537,931	18.52
7	288.555,473 392.537,931	8	288.566,345 392.546,976	14.142
8	288.566,345 392.546,976	9	288.580,925 392.561,066	20.276
9	288.580,925 392.561,066	1	288.633,623 392.622,947	81.28

** Lungimile segmentelor sunt determinate în planul de proiecție Stereo 70 și sunt rotunjite la 1 milimetru.

*** Distanța dintre puncte este formată din segmente cumulate ce sunt mai mici decât valoarea 1 milimetru.

**DATE DESPRE IMOBILUL NR. 1630**

Oficiul de Cadastru și Publicitate Imobiliară CARAS-SEVERIN
Biroul de Cadastru și Publicitate Imobiliară Caransebes

A. Partea I. Descrierea imobilului

TEREN Extravilan

Adresa: Jud. Caraș-Severin

Nr. Crt	Nr cadastral Nr. topografic	Suprafața* (mp)	Observații / Referințe
A1		2.212	Sector cadastral:70 Teren neimprijmit;

B. Partea II. Proprietari și acte

Inscrieri privitoare la dreptul de proprietate și alte drepturi reale		Referințe
1072 / 29/05/2023		
Act Normativ nr. 7, din 13/03/1996 emis de Parlamentul Romaniei;		
B1	Intabulare, drept de PROPRIETATE, dobandit prin Lege, cota actuala 1/1 1) NEIDENTIFICAT NEIDENTIFICAT	A1
Act Normativ nr. 7, din 13/03/1996 emis de Parlamentul Romaniei (Adeverinta nr. 2178/22.05.2023, emisa de Primaria Comunei Cornea);		
B2	Se noteaza posesia factica in favoarea lui 1) CRISTESCU ZARIA	A1

C. Partea III. SARCINI .

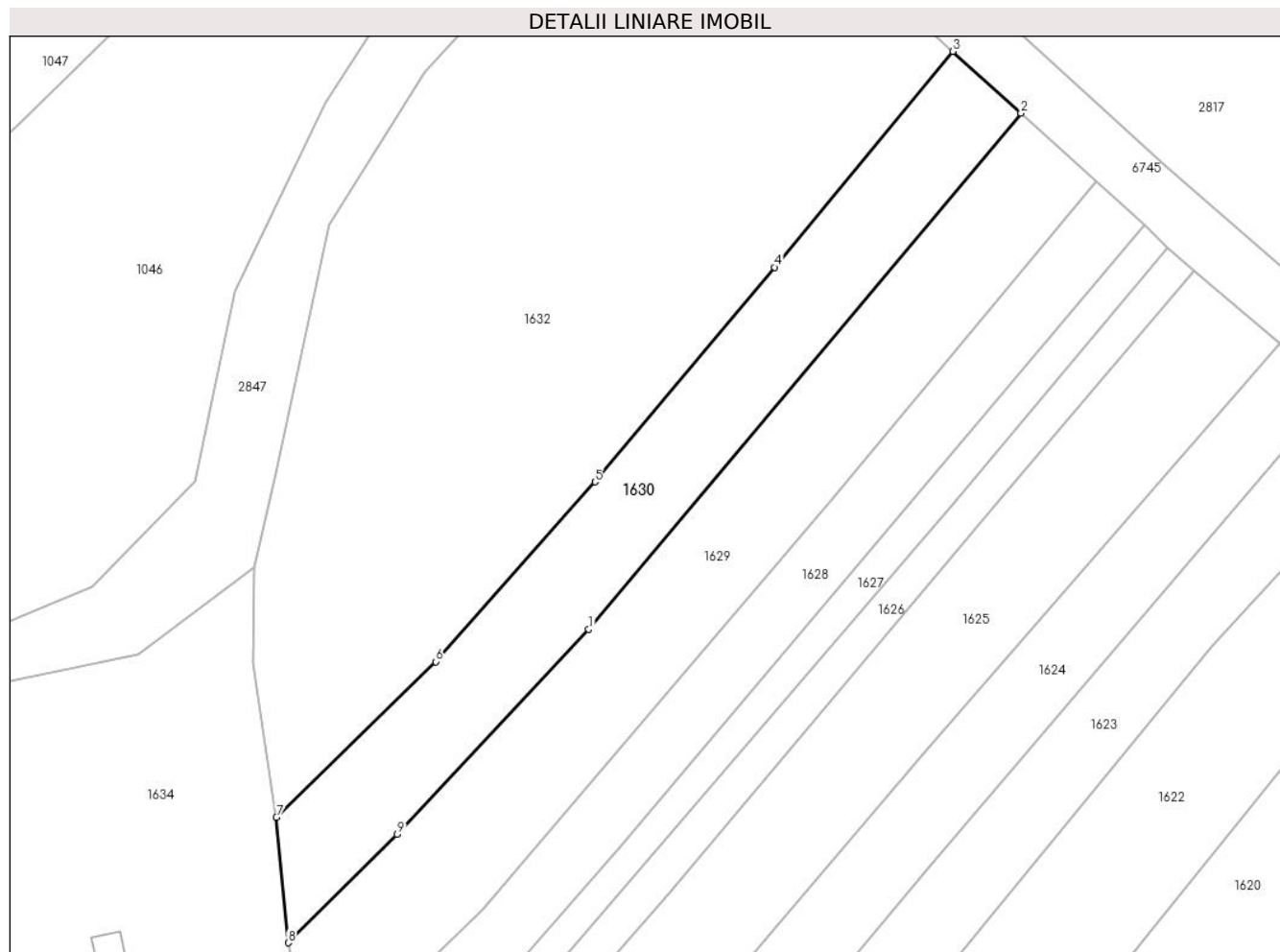
Inscrieri privind dezmembramintele dreptului de proprietate, drepturi reale de garanție și sarcini	Referințe
NU SUNT	

Anexa Nr. 1 La Partea I

Teren

Nr cadastral	Suprafața (mp)*	Observații / Referințe
	2.212	

* Suprafața este determinată în planul de proiecție Stereo 70.



Date referitoare la teren

Crt	Categorie folosință	Intravilan	Suprafața (mp)	Tarla	Parcelă	Nr. topo	Observații / Referințe
1	arabil	NU	2.212	-	-	-	Lunca Cornilor, Nr. Cad. Partial 1720; Partial 1721; Partial 1722; din planul cadastral 1:2880, editia 1874 - Cuptoare

Lungime Segmente

1) Valorile lungimilor segmentelor sunt obținute din proiecție în plan.

Punct început	X / Y	Punct sfârșit	X / Y	Lungime segment (** (m)
1	288.596,897 392.603,198	2	288.661,993 392.680,836	101.317
2	288.661,993 392.680,836	3	288.651,758 392.690,103	13.807
3	288.651,758 392.690,103	4	288.624,876 392.657,64	42.148
4	288.624,876 392.657,64	5	288.597,838 392.625,37	42.101

Punct început	X / Y	Punct sfârșit	X / Y	Lungime segment (** (m)
5	288.597,838 392.625,37	6	288.573,865 392.598,309	36.152
6	288.573,865 392.598,309	7	288.549,87 392.574,918	33.51
7	288.549,87 392.574,918	8	288.551,639 392.556,05	18.951
8	288.551,639 392.556,05	9	288.568,072 392.572,337	23.136
9	288.568,072 392.572,337	1	288.596,897 392.603,198	42.229

** Lungimile segmentelor sunt determinate în planul de proiecție Stereo 70 și sunt rotunjite la 1 milimetru.

*** Distanța dintre puncte este formată din segmente cumulate ce sunt mai mici decât valoarea 1 milimetru.

**DATE DESPRE IMOBILUL NR. 1632**

Oficiul de Cadastru și Publicitate Imobiliară CARAS-SEVERIN
Biroul de Cadastru și Publicitate Imobiliară Caransebes

A. Partea I. Descrierea imobilului

TEREN Extravilan

Adresa: Jud. Caraș-Severin

Nr. Crt	Nr cadastral Nr. topografic	Suprafața* (mp)	Observații / Referințe
A1		7.064	Sector cadastral:70 Teren neimprijmit;

B. Partea II. Proprietari și acte

Inscrieri privitoare la dreptul de proprietate și alte drepturi reale		Referințe
1071 / 29/05/2023		
Act Normativ nr. 7, din 13/03/1996 emis de Parlamentul Romaniei;		
B1	Intabulare, drept de PROPRIETATE, dobandit prin Lege, cota actuala 1/1 1) NEIDENTIFICAT NEIDENTIFICAT	A1
Act Normativ nr. 7, din 13/03/1996 emis de Parlamentul Romaniei (Adeverinta nr. 2177/22.05.2023, emisa de Primaria Comunei Cornea);		
B2	Se noteaza posesia factica in favoarea lui 1) CRISTESCU DUMITRU	A1

C. Partea III. SARCINI .

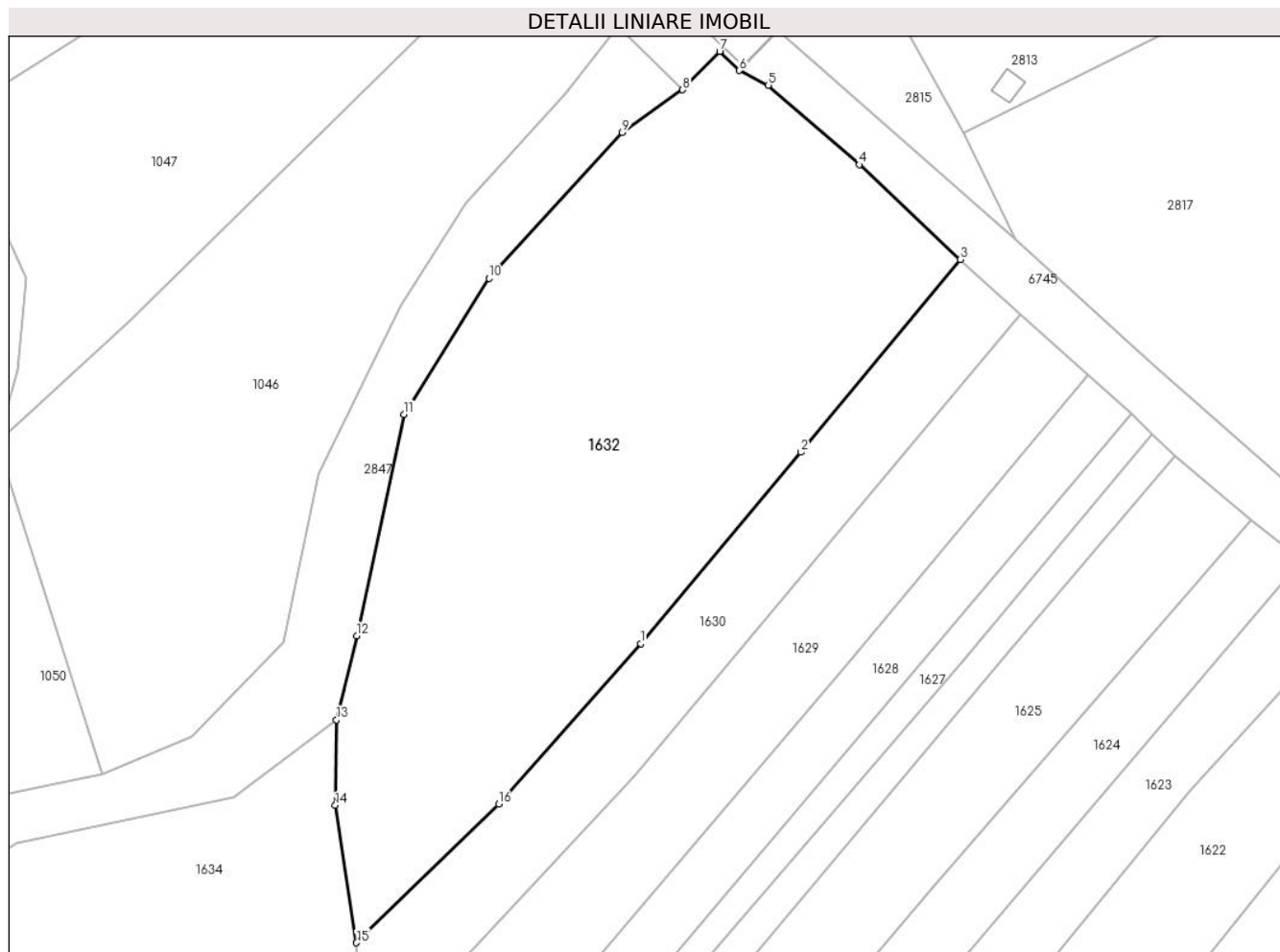
Inscrieri privind dezmembramintele dreptului de proprietate, drepturi reale de garanție și sarcini	Referințe
NU SUNT	

Anexa Nr. 1 La Partea I

Teren

Nr cadastral	Suprafața (mp)*	Observații / Referințe
	7.064	

* Suprafața este determinată în planul de proiecție Stereo 70.



Date referitoare la teren

Crt	Categorie folosință	Intravilan	Suprafața (mp)	Tarla	Parcelă	Nr. topo	Observații / Referințe
1	arabil	NU	7.064	-	-	-	Lunca Cornilor, Nr. Cad. Partial 1720; Partial 1721; Partial 1722; din planul cadastral 1:2880, editia 1874 - Cuptoare

Lungime Segmente

1) Valorile lungimilor segmentelor sunt obținute din proiecție în plan.

Punct început	X / Y	Punct sfârșit	X / Y	Lungime segment (** (m)
1	288.597,838 392.625,37	2	288.624,876 392.657,64	42.101
2	288.624,876 392.657,64	3	288.651,758 392.690,103	42.148
3	288.651,758 392.690,103	4	288.634,739 392.706,115	23.368
4	288.634,739 392.706,115	5	288.619,382 392.719,525	20.387

Punct început	X / Y	Punct sfârşit	X / Y	Lungime segment (** (m)
5	288.619,382 392.719,525	6	288.614,512 392.722,004	5.465
6	288.614,512 392.722,004	7	288.611,186 392.725,213	4.622
7	288.611,186 392.725,213	8	288.604,936 392.718,736	9.0
8	288.604,936 392.718,736	9	288.594,716 392.711,564	12.486
9	288.594,716 392.711,564	10	288.572,226 392.686,964	33.331
10	288.572,226 392.686,964	11	288.557,893 392.664,021	27.052
11	288.557,893 392.664,021	12	288.549,88 392.626,696	38.176
12	288.549,88 392.626,696	13	288.546,451 392.612,514	14.59
13	288.546,451 392.612,514	14	288.546,288 392.598,089	14.426
14	288.546,288 392.598,089	15	288.549,87 392.574,918	23.446
15	288.549,87 392.574,918	16	288.573,865 392.598,309	33.51
16	288.573,865 392.598,309	1	288.597,838 392.625,37	36.152

** Lungimile segmentelor sunt determinate în planul de proiecție Stereo 70 și sunt rotunjite la 1 milimetru.

*** Distanța dintre puncte este formată din segmente cumulate ce sunt mai mici decât valoarea 1 milimetru.

**DATE DESPRE IMOBILUL NR. 1633**

Oficiul de Cadastru și Publicitate Imobiliară CARAS-SEVERIN
Biroul de Cadastru și Publicitate Imobiliară Caransebes

A. Partea I. Descrierea imobilului

TEREN Extravilan

Adresa: Jud. Caraș-Severin

Nr. Crt	Nr cadastral Nr. topografic	Suprafața* (mp)	Observații / Referințe
A1		2.809	Sector cadastral:70 Teren neimprijmit;

B. Partea II. Proprietari și acte

Inscrieri privitoare la dreptul de proprietate și alte drepturi reale		Referințe
1075 / 29/05/2023		
Act Normativ nr. 7, din 13/03/1996 emis de Parlamentul Romaniei;		
B1	Intabulare, drept de PROPRIETATE, dobandit prin Lege, cota actuala 1/1 1) NEIDENTIFICAT NEIDENTIFICAT	A1
Act Normativ nr. 7, din 13/03/1996 emis de Parlamentul Romaniei (Adeverinta nr. 3450/22.06.2023, emisa de Primaria Comunei Cornea);		
B2	Se noteaza posesia factica in favoarea lui 1) BIJAN PETRE-CORNELIU	A1

C. Partea III. SARCINI .

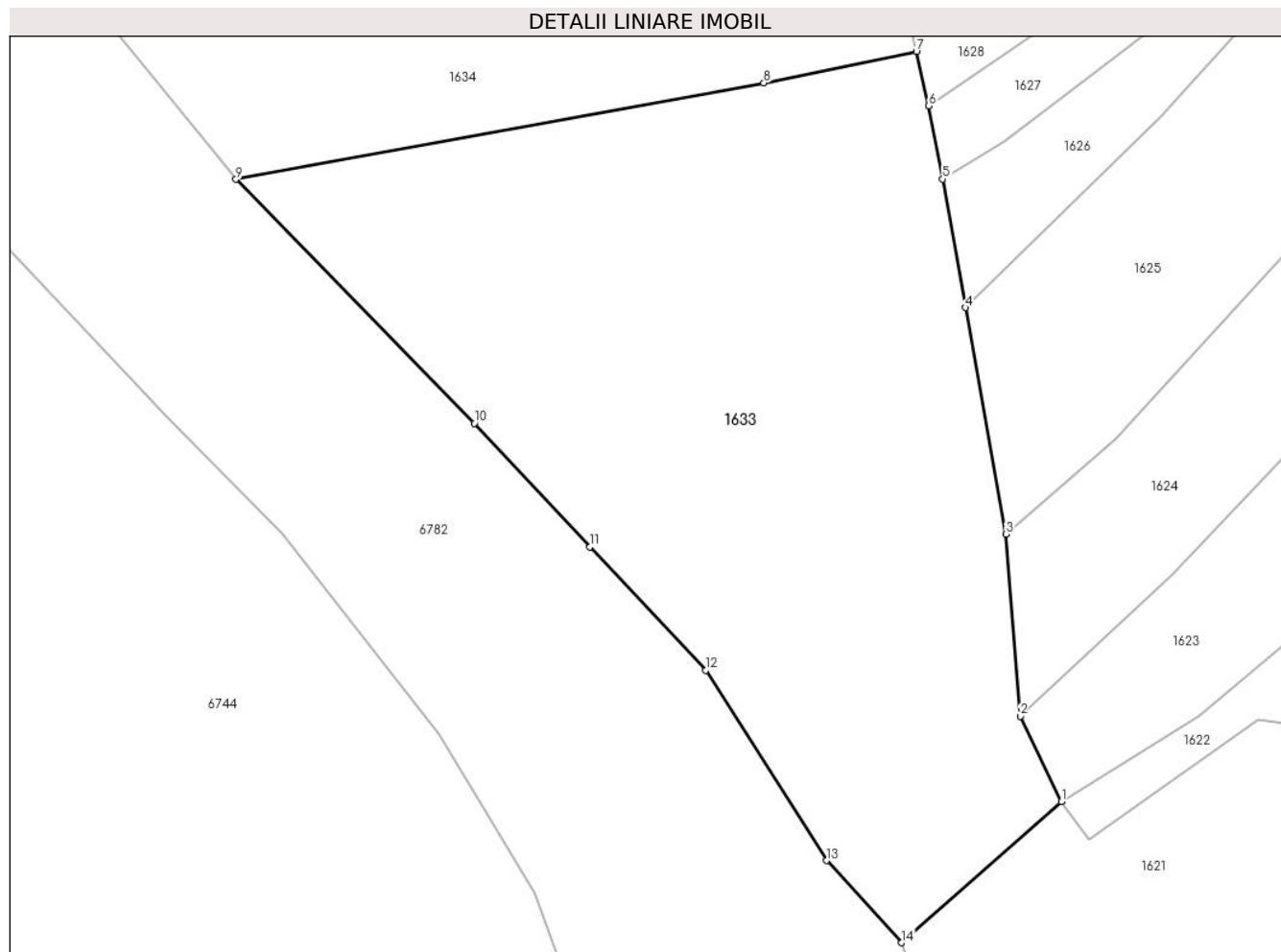
Inscrieri privind dezmembramintele dreptului de proprietate, drepturi reale de garanție și sarcini	Referințe
NU SUNT	

Anexa Nr. 1 La Partea I

Teren

Nr cadastral	Suprafața (mp)*	Observații / Referințe
	2.809	

* Suprafața este determinată în planul de proiecție Stereo 70.



Date referitoare la teren

Crt	Categorie folosință	Intravilan	Suprafața (mp)	Tarla	Parcelă	Nr. topo	Observații / Referințe
1	arabil	NU	2.809	-	-	-	Lunca Cornilor, Nr. Cad. Partial 1072, din planul cadastral 1:2880, editia 1874 - Crusovat

Lungime Segmente

1) Valorile lungimilor segmentelor sunt obținute din proiecție în plan.

Punct început	X / Y	Punct sfârșit	X / Y	Lungime segment (** (m)
1	288.569,142 392.467,747	2	288.565,482 392.475,387	8.471
2	288.565,482 392.475,387	3	288.564,196 392.491,612	16.276
3	288.564,196 392.491,612	4	288.560,566 392.511,818	20.53
4	288.560,566 392.511,818	5	288.558,559 392.523,289	11.645
5	288.558,559 392.523,289	6	288.557,306 392.529,828	6.658

Punct început	X / Y	Punct sfârșit	X / Y	Lungime segment (** (m)
6	288.557,306 392.529,828	7	288.556,21 392.534,671	4.966
7	288.556,21 392.534,671	8	288.542,575 392.531,875	13.919
8	288.542,575 392.531,875	9	288.495,46 392.523,264	47.896
9	288.495,46 392.523,264	10	288.516,732 392.501,499	30.433
10	288.516,732 392.501,499	11	288.527,048 392.490,462	15.108
11	288.527,048 392.490,462	12	288.537,417 392.479,488	15.098
12	288.537,417 392.479,488	13	288.548,191 392.462,494	20.121
13	288.548,191 392.462,494	14	288.554,879 392.455,172	9.916
14	288.554,879 392.455,172	1	288.569,142 392.467,747	19.015

** Lungimile segmentelor sunt determinate în planul de proiecție Stereo 70 și sunt rotunjite la 1 milimetru.

*** Distanța dintre puncte este formată din segmente cumulate ce sunt mai mici decât valoarea 1 milimetru.

**DATE DESPRE IMOBILUL NR. 1634**

Oficiul de Cadastru și Publicitate Imobiliară CARAS-SEVERIN
Biroul de Cadastru și Publicitate Imobiliară Caransebes

A. Partea I. Descrierea imobilului

TEREN Extravilan

Adresa: Jud. Caraș-Severin

Nr. Crt	Nr cadastral Nr. topografic	Suprafața* (mp)	Observații / Referințe
A1		5.254	Sector cadastral:70 Teren neimprijmit;

Construcții

Crt	Nr cadastral Nr. topografic	Adresa	Observații / Referințe
A1.1		Jud. Caraș-Severin	Nr. niveluri:1; S. construita la sol:20 mp; Anexa P

B. Partea II. Proprietari și acte

Inscrieri privitoare la dreptul de proprietate și alte drepturi reale		Referințe
1073 / 29/05/2023		
Act Normativ nr. 7, din 13/03/1996 emis de Parlamentul Romaniei;		
B1	Intabulare, drept de PROPRIETATE, dobandit prin Lege, cota actuala 1/1 1) NEIDENTIFICAT NEIDENTIFICAT	A1
Act Normativ nr. 7, din 13/03/1996 emis de Parlamentul Romaniei (Adeverinta nr. 3449/22.06.2023, emisa de Primaria Comunei Cornea);		
B2	Intabulare, drept de PROPRIETATE, dobandit prin Lege, cota actuala 1/1 1) BIJAN MARIA	A1.1
B3	Se noteaza posesia factica in favoarea lui 1) BIJAN MARIA	A1

C. Partea III. SARCINI .

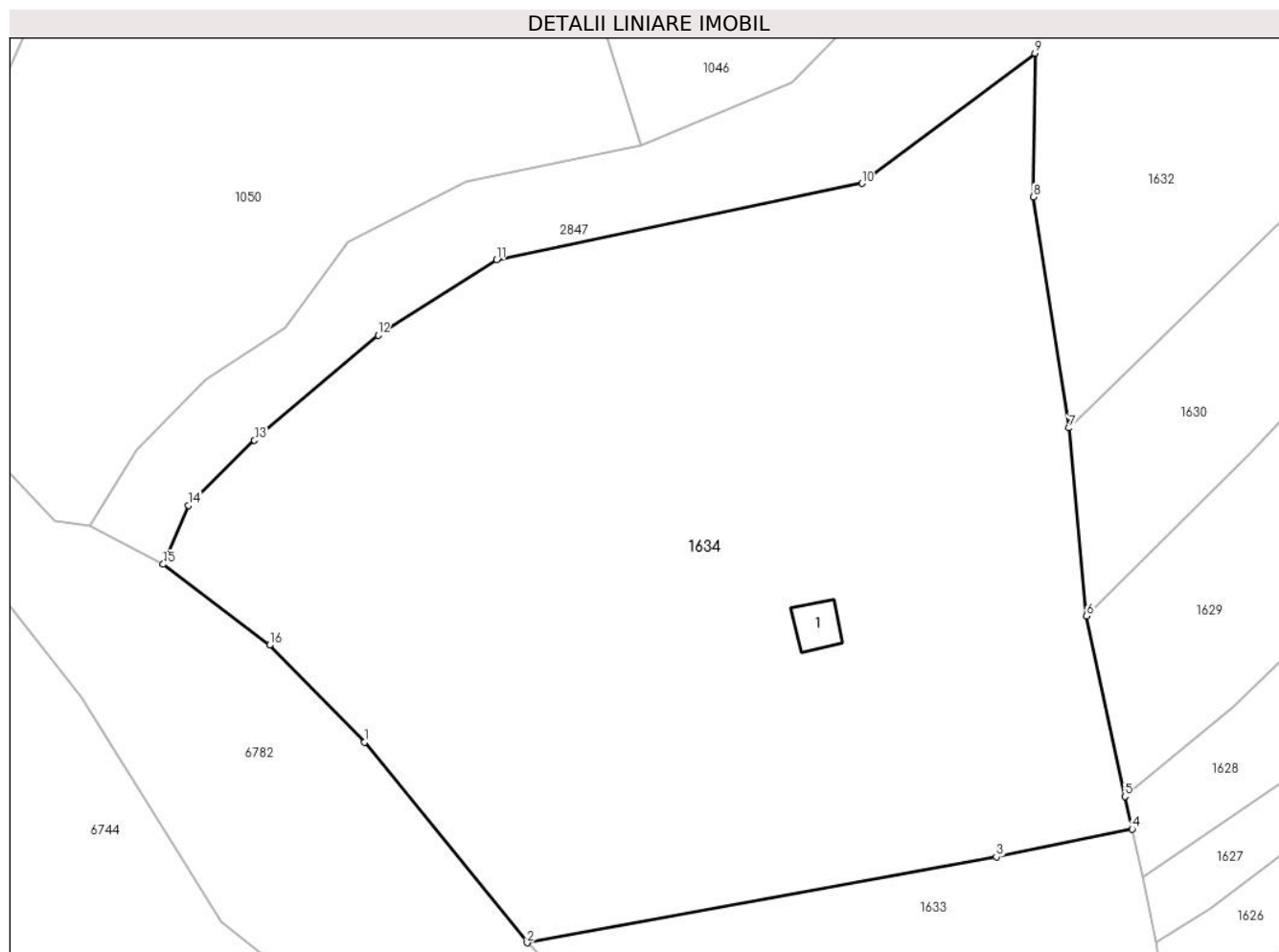
Inscrieri privind dezmembramintele dreptului de proprietate, drepturi reale de garanție și sarcini	Referințe
NU SUNT	

Anexa Nr. 1 La Partea I

Teren

Nr cadastral	Suprafața (mp)*	Observații / Referințe
	5.254	

* Suprafața este determinată în planul de proiecție Stereo 70.



Date referitoare la teren

Crt	Categorie folosință	Intra vilan	Suprafața (mp)	Tarla	Parcelă	Nr. topo	Observații / Referințe
1	curți constructii	NU	50	-	-	-	Lunca Cornilor, Nr. Cad. Partial 1072, din planul cadastral 1:2880, editia 1874 - Crusovat
2	faneata	NU	5.204	-	-	-	Lunca Cornilor, Nr. Cad. Partial 1072, din planul cadastral 1:2880, editia 1874 - Crusovat

Date referitoare la construcții

Crt	Număr	Destinație construcție	Supraf. (mp)	Situație juridică	Observații / Referințe
A1.1		constructii anexa	20	Cu acte	Nr. niveluri:1; S. construita la sol:20 mp; Anexa p

Lungime Segmente

1) Valorile lungimilor segmentelor sunt obținute din proiecție în plan.

Punct început	X / Y	Punct sfârșit	X / Y	Lungime segment (** (m)
1	288.479,118 392.543,377	2	288.495,46 392.523,264	25.916
2	288.495,46 392.523,264	3	288.542,575 392.531,875	47.896

Punct început	X / Y	Punct sfârşit	X / Y	Lungime segment (** (m)
3	288.542,575 392.531,875	4	288.556,21 392.534,671	13.919
4	288.556,21 392.534,671	5	288.555,473 392.537,931	3.342
5	288.555,473 392.537,931	6	288.551,639 392.556,05	18.52
6	288.551,639 392.556,05	7	288.549,87 392.574,918	18.951
7	288.549,87 392.574,918	8	288.546,288 392.598,089	23.446
8	288.546,288 392.598,089	9	288.546,451 392.612,514	14.426
9	288.546,451 392.612,514	10	288.529,072 392.599,457	21.737
10	288.529,072 392.599,457	11	288.492,407 392.591,785	37.459
11	288.492,407 392.591,785	12	288.480,503 392.584,234	14.097
12	288.480,503 392.584,234	13	288.468,087 392.573,671	16.301
13	288.468,087 392.573,671	14	288.461,443 392.567,141	9.315
14	288.461,443 392.567,141	15	288.458,926 392.561,244	6.412
15	288.458,926 392.561,244	16	288.469,604 392.553,127	13.413
16	288.469,604 392.553,127	1	288.479,118 392.543,377	13.622

** Lungimile segmentelor sunt determinate în planul de proiecţie Stereo 70 şi sunt rotunjite la 1 milimetru.

*** Distanţa dintre puncte este formată din segmente cumulate ce sunt mai mici decât valoarea 1 milimetru.

**DATE DESPRE IMOBILUL NR. 1635**

Oficiul de Cadastru și Publicitate Imobiliară CARAS-SEVERIN
Biroul de Cadastru și Publicitate Imobiliară Caransebes

A. Partea I. Descrierea imobilului

TEREN Extravilan

Adresa: Jud. Caraș-Severin

Nr. Crt	Nr cadastral Nr. topografic	Suprafața* (mp)	Observații / Referințe
A1		6.836	Sector cadastral:70 Teren neimprijmit;

B. Partea II. Proprietari și acte

Inscrieri privitoare la dreptul de proprietate și alte drepturi reale		Referințe
1086 / 29/05/2023		
Act Normativ nr. 7, din 13/03/1996 emis de Parlamentul Romaniei;		
B1	Intabulare, drept de PROPRIETATE, dobandit prin Lege, cota actuala 1/1 1) NEIDENTIFICAT NEIDENTIFICAT	A1
Act Normativ nr. 7, din 13/03/1996 emis de Parlamentul Romaniei (Adeverinta nr. 2195/23.05.2023, emisa de Primaria Comunei Cornea);		
B2	Se noteaza posesia factica in favoarea lui 1) TUNIA ILIE	A1

C. Partea III. SARCINI .

Inscrieri privind dezmembramintele dreptului de proprietate, drepturi reale de garanție și sarcini	Referințe
NU SUNT	

Anexa Nr. 1 La Partea I

Teren

Nr cadastral	Suprafața (mp)*	Observații / Referințe
	6.836	

* Suprafața este determinată în planul de proiecție Stereo 70.



Date referitoare la teren

Crt	Categorie folosință	Intravilan	Suprafața (mp)	Tarla	Parcelă	Nr. topo	Observații / Referințe
1	arabil	NU	6.836	-	-	-	Lunca Cornilor, Nr. Cad. 1741/1; 1741/2, din planul cadastral 1:2880, editia 1874 - Cuptoare

Lungime Segmente

1) Valorile lungimilor segmentelor sunt obținute din proiecție în plan.

Punct început	X / Y	Punct sfârșit	X / Y	Lungime segment (** (m)
1	288.741,522 392.518,132	2	288.789,013 392.577,483	76.013
2	288.789,013 392.577,483	3	288.769,276 392.592,934	25.066
3	288.769,276 392.592,934	4	288.729,601 392.543,788	63.161
4	288.729,601 392.543,788	5	288.668,263 392.464,399	100.324
5	288.668,263 392.464,399	6	288.596,943 392.376,045	113.547

Punct început	X / Y	Punct sfârșit	X / Y	Lungime segment (** (m)
6	288.596,943 392.376,045	7	288.607,587 392.352,497	25.842
7	288.607,587 392.352,497	8	288.610,203 392.355,345	3.867
8	288.610,203 392.355,345	9	288.620,248 392.366,28	14.848
9	288.620,248 392.366,28	10	288.643,854 392.397,198	38.899
10	288.643,854 392.397,198	1	288.741,522 392.518,132	155.448

** Lungimile segmentelor sunt determinate în planul de proiecție Stereo 70 și sunt rotunjite la 1 milimetru.

*** Distanța dintre puncte este formată din segmente cumulate ce sunt mai mici decât valoarea 1 milimetru.

**DATE DESPRE IMOBILUL NR. 1636**

Oficiul de Cadastru și Publicitate Imobiliară CARAS-SEVERIN
Biroul de Cadastru și Publicitate Imobiliară Caransebes

A. Partea I. Descrierea imobilului

TEREN Extravilan

Adresa: Jud. Caraș-Severin

Nr. Crt	Nr cadastral Nr. topografic	Suprafața* (mp)	Observații / Referințe
A1		1.120	Sector cadastral:70 Teren neimprijmit;

B. Partea II. Proprietari și acte

Inscrieri privitoare la dreptul de proprietate și alte drepturi reale		Referințe
1088 / 29/05/2023		
Act Administrativ nr. 7, din 13/03/1996 emis de Parlamentul Romaniei;		
B1	Intabulare, drept de PROPRIETATE, dobandit prin Lege, cota actuala 1/1 1) NEIDENTIFICAT NEIDENTIFICAT	A1
Act Normativ nr. 7, din 13/03/1996 emis de Parlamentul Romaniei (Adeverinta nr. 3452/22.06.2023, emisa de Primaria Comunei Cornea);		
B2	Se noteaza posesia factica in favoarea lui 1) IORDACONIU DOMNICA-MARINA	A1

C. Partea III. SARCINI .

Inscrieri privind dezmembramintele dreptului de proprietate, drepturi reale de garanție și sarcini	Referințe
NU SUNT	

Anexa Nr. 1 La Partea I

Teren

Nr cadastral	Suprafața (mp)*	Observații / Referințe
	1.120	

* Suprafața este determinată în planul de proiecție Stereo 70.



Date referitoare la teren

Crt	Categorie folosință	Intravilan	Suprafața (mp)	Tarla	Parcelă	Nr. topo	Observații / Referințe
1	arabil	NU	1.120	-	-	-	Lunca Cornilor, Nr. Cad. Partial 168; Partial 169, din planul cadastral 1: 2880, editia 1874 - Crusovat

Lungime Segmente

1) Valorile lungimilor segmentelor sunt obținute din proiecție în plan.

Punct început	X / Y	Punct sfârșit	X / Y	Lungime segment (** (m)
1	288.620,248 392.366,28	2	288.610,203 392.355,345	14.848
2	288.610,203 392.355,345	3	288.676,262 392.334,249	69.346
3	288.676,262 392.334,249	4	288.683,801 392.355,136	22.206
4	288.683,801 392.355,136	5	288.676,996 392.356,327	6.908
5	288.676,996 392.356,327	6	288.663,886 392.357,68	13.18

Punct început	X / Y	Punct sfârşit	X / Y	Lungime segment (** (m)
6	288.663,886 392.357,68	7	288.645,431 392.360,514	18.672
7	288.645,431 392.360,514	8	288.640,182 392.361,447	5.331
8	288.640,182 392.361,447	9	288.633,198 392.362,686	7.093
9	288.633,198 392.362,686	1	288.620,248 392.366,28	13.44

** Lungimile segmentelor sunt determinate în planul de proiecție Stereo 70 și sunt rotunjite la 1 milimetru.

*** Distanța dintre puncte este formată din segmente cumulate ce sunt mai mici decât valoarea 1 milimetru.

**DATE DESPRE IMOBILUL NR. 1637**

Oficiul de Cadastru și Publicitate Imobiliară CARAS-SEVERIN
Biroul de Cadastru și Publicitate Imobiliară Caransebes

A. Partea I. Descrierea imobilului

TEREN Extravilan

Adresa: Jud. Caraș-Severin

Nr. Crt	Nr cadastral Nr. topografic	Suprafața* (mp)	Observații / Referințe
A1		1.824	Sector cadastral:70 Teren neimprijmit;

B. Partea II. Proprietari și acte

Inscrieri privitoare la dreptul de proprietate și alte drepturi reale		Referințe
1087 / 29/05/2023		
Act Administrativ nr. 7, din 13/03/1996 emis de Parlamentul Romaniei;		
B2	Intabulare, drept de PROPRIETATE, dobandit prin Lege, cota actuala 1/1 1) NEIDENTIFICAT NEIDENTIFICAT	A1
1087 / 24/06/2023		
Act Normativ nr. 7, din 13/03/1996 emis de Parlamentul Romaniei (Adeverinta nr. 3551/22.06.2023, emisa de Primaria Comunei Cornea);		
B2	Se noteaza posesia factica in favoarea lui 1) VASILESCU MARIUS	A1

C. Partea III. SARCINI .

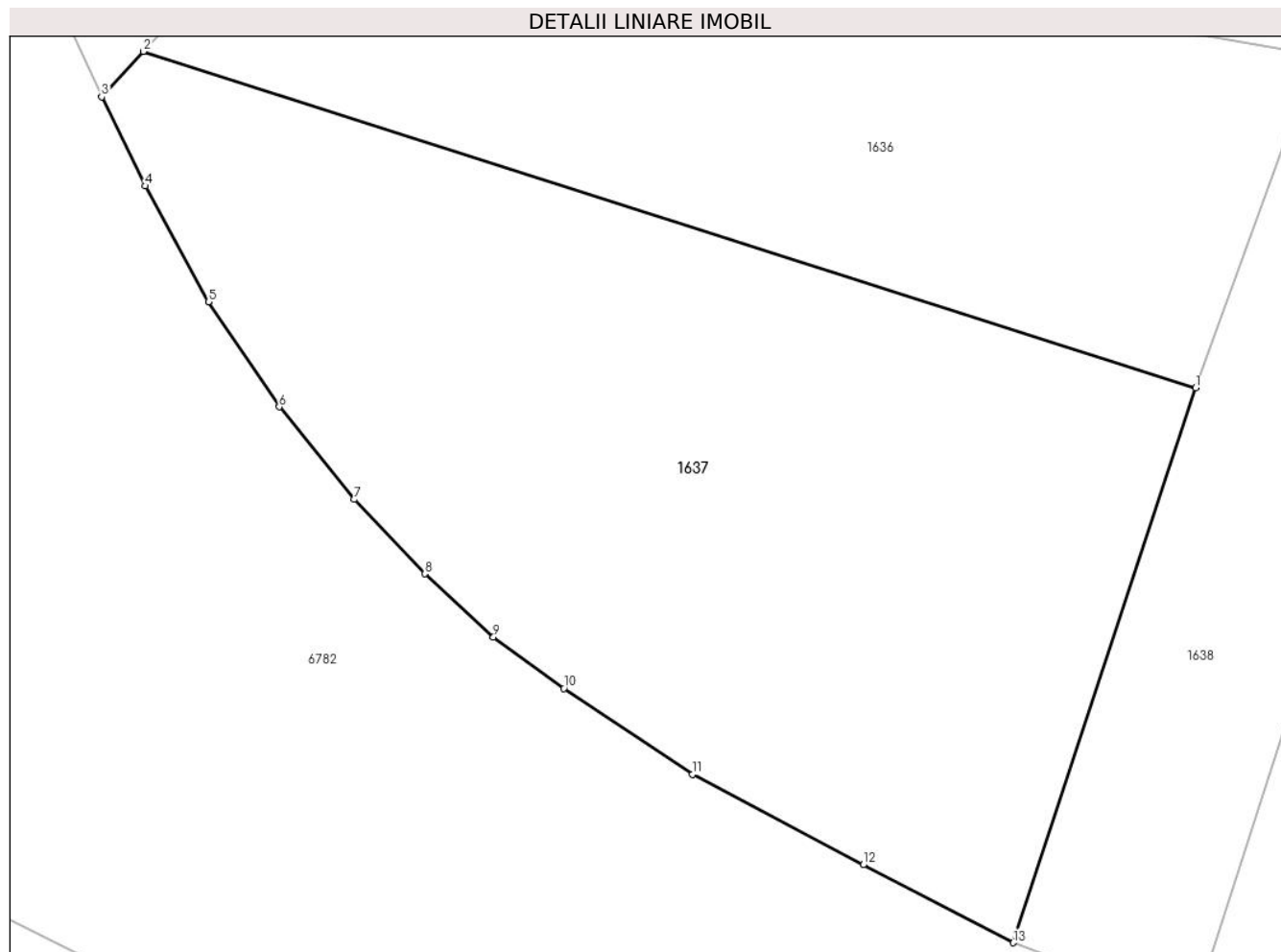
Inscrieri privind dezmembramintele dreptului de proprietate, drepturi reale de garanție și sarcini	Referințe
NU SUNT	

Anexa Nr. 1 La Partea I

Teren

Nr cadastral	Suprafața (mp)*	Observații / Referințe
	1.824	

* Suprafața este determinată în planul de proiecție Stereo 70.



Date referitoare la teren

Crt	Categorie folosință	Intravilan	Suprafața (mp)	Tarla	Parcelă	Nr. topo	Observații / Referințe
1	arabil	NU	1.824	-	-	-	Lunca Cornilor, Nr. Cad. Partial 168; Partial 168, din planul cadastral 1: 2880, editia 1874 - Crusovat

Lungime Segmente

1) Valorile lungimilor segmentelor sunt obținute din proiecție în plan.

Punct început	X / Y	Punct sfârșit	X / Y	Lungime segment (** (m)
1	288.676,262 392.334,249	2	288.610,203 392.355,345	69.346
2	288.610,203 392.355,345	3	288.607,587 392.352,497	3.867
3	288.607,587 392.352,497	4	288.610,339 392.346,906	6.231
4	288.610,339 392.346,906	5	288.614,295 392.339,651	8.264
5	288.614,295 392.339,651	6	288.618,724 392.333,066	7.936

Punct început	X / Y	Punct sfârşit	X / Y	Lungime segment (** (m)
6	288.618,724 392.333,066	7	288.623,432 392.327,253	7.481
7	288.623,432 392.327,253	8	288.627,874 392.322,588	6.442
8	288.627,874 392.322,588	9	288.632,176 392.318,626	5.848
9	288.632,176 392.318,626	10	288.636,603 392.315,408	5.473
10	288.636,603 392.315,408	11	288.644,675 392.310,01	9.71
11	288.644,675 392.310,01	12	288.655,39 392.304,346	12.12
12	288.655,39 392.304,346	13	288.664,805 392.299,461	10.607
13	288.664,805 392.299,461	1	288.676,262 392.334,249	36.626

** Lungimile segmentelor sunt determinate în planul de proiecție Stereo 70 și sunt rotunjite la 1 milimetru.

*** Distanța dintre puncte este formată din segmente cumulate ce sunt mai mici decât valoarea 1 milimetru.

**DATE DESPRE IMOBILUL NR. 1638**

Oficiul de Cadastru și Publicitate Imobiliară CARAS-SEVERIN
Biroul de Cadastru și Publicitate Imobiliară Caransebes

A. Partea I. Descrierea imobilului

TEREN Extravilan

Adresa: Jud. Caraș-Severin

Nr. Crt	Nr cadastral Nr. topografic	Suprafața* (mp)	Observații / Referințe
A1		761	Sector cadastral:70 Teren neimprejmut;

B. Partea II. Proprietari și acte

Inscrieri privitoare la dreptul de proprietate și alte drepturi reale		Referințe
1096 / 29/05/2023		
Act Normativ nr. 7, din 13/03/1996 emis de Parlamentul Romaniei;		
B1	Intabulare, drept de PROPRIETATE, dobandit prin Lege, cota actuala 1/1 1) NEIDENTIFICAT NEIDENTIFICAT	A1
Act Normativ nr. 7, din 13/03/1996 emis de Parlamentul Romaniei (Adeverinta nr. 3453/22.06.2023, emisa de Primaria Comunei Cornea);		
B1	Se noteaza posesia factica in favoarea lui 1) VASILESCU VASILE	A1

C. Partea III. SARCINI .

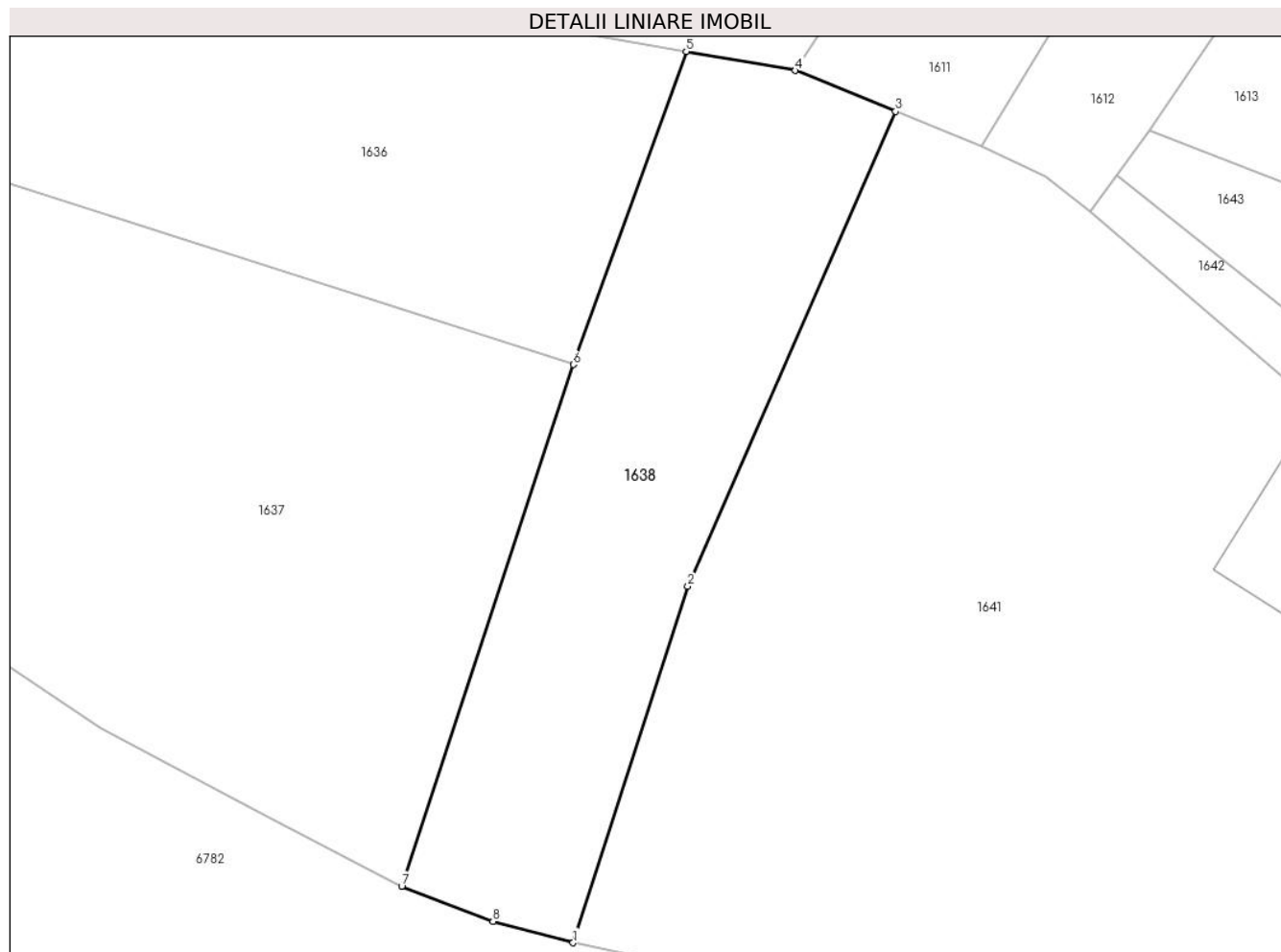
Inscrieri privind dezmembramintele dreptului de proprietate, drepturi reale de garanție și sarcini	Referințe
NU SUNT	

Anexa Nr. 1 La Partea I

Teren

Nr cadastral	Suprafața (mp)*	Observații / Referințe
	761	

* Suprafața este determinată în planul de proiecție Stereo 70.



Date referitoare la teren

Crt	Categorie folosință	Intravilan	Suprafața (mp)	Tarla	Parcelă	Nr. topo	Observații / Referințe
1	arabil	NU	761	-	-	-	Lunca Cornilor, Nr. Cad. Partial 170; Partial 171, din planul cadastral 1: 2880, editia 1874 - Crusovat

Lungime Segmente

1) Valorile lungimilor segmentelor sunt obținute din proiecție în plan.

Punct început	X / Y	Punct sfârșit	X / Y	Lungime segment (** (m)
1	288.676,249 392.295,682	2	288.683,909 392.319,462	24.984
2	288.683,909 392.319,462	3	288.697,788 392.351,142	34.587
3	288.697,788 392.351,142	4	288.691,095 392.353,86	7.225
4	288.691,095 392.353,86	5	288.683,801 392.355,136	7.404
5	288.683,801 392.355,136	6	288.676,262 392.334,249	22.206

Punct început	X / Y	Punct sfârșit	X / Y	Lungime segment (** (m)
6	288.676,262 392.334,249	7	288.664,805 392.299,461	36.626
7	288.664,805 392.299,461	8	288.670,9 392.297,102	6.535
8	288.670,9 392.297,102	1	288.676,249 392.295,682	5.534

** Lungimile segmentelor sunt determinate în planul de proiecție Stereo 70 și sunt rotunjite la 1 milimetru.

*** Distanța dintre puncte este formată din segmente cumulate ce sunt mai mici decât valoarea 1 milimetru.

**DATE DESPRE IMOBILUL NR. 1641**

Oficiul de Cadastru și Publicitate Imobiliară CARAS-SEVERIN
Biroul de Cadastru și Publicitate Imobiliară Caransebes

A. Partea I. Descrierea imobilului

TEREN Extravilan

Adresa: Jud. Caraș-Severin

Nr. Crt	Nr cadastral Nr. topografic	Suprafața* (mp)	Observații / Referințe
A1		2.756	Sector cadastral:70 Teren imprejmuit;

B. Partea II. Proprietari și acte

Inscrieri privitoare la dreptul de proprietate și alte drepturi reale		Referințe
1107 / 29/05/2023		
Act Normativ nr. 7, din 13/03/1996 emis de Parlamentul Romaniei (Art.13, Al.15);		
B1	Inscrierea provizorie, drept de PROPRIETATE, dobandit prin Lege, cota actuala 1/1 1) COMUNA CORNEA, CIF:3227734, Proprietar Neidentificat	A1

C. Partea III. SARCINI .

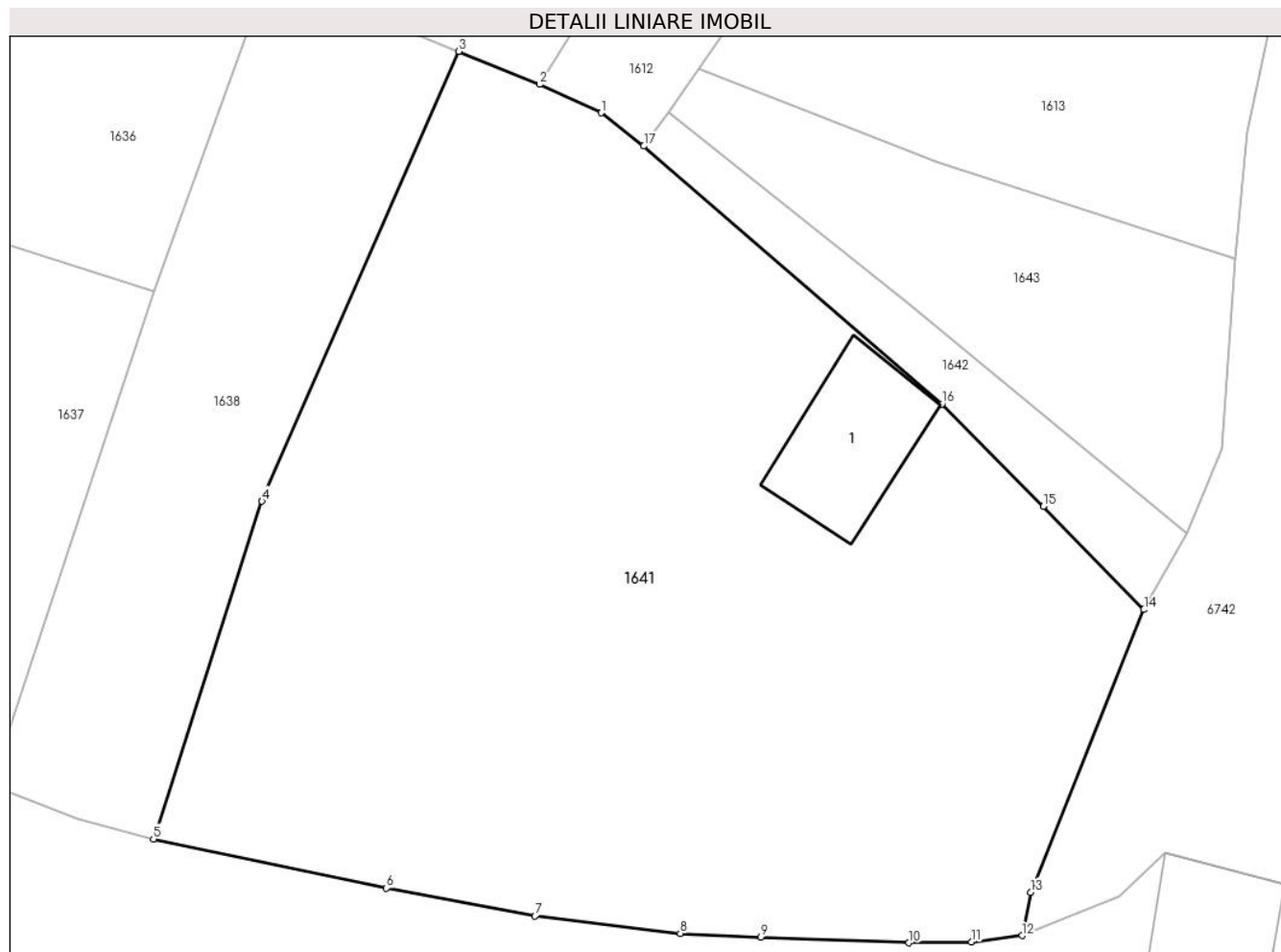
Inscrieri privind dezmembramintele dreptului de proprietate, drepturi reale de garanție și sarcini	Referințe
NU SUNT	

Anexa Nr. 1 La Partea I

Teren

Nr cadastral	Suprafața (mp)*	Observații / Referințe
	2.756	

* Suprafața este determinată în planul de proiecție Stereo 70.



Date referitoare la teren

Crt	Categorie folosință	Intravilan	Suprafața (mp)	Tarla	Parcelă	Nr. topo	Observații / Referințe
1	curți constructii	NU	100	-	-	-	Lunca Cornilor, Nr. Cad. 174; Partial 170; Partial 171; Partial 172; Partial 173, din planul cadastral 1:2880, editia 1874 - Crusovat
2	arabil	NU	2.656	-	-	-	Lunca Cornilor, Nr. Cad. 174; Partial 170; Partial 171; Partial 172; Partial 173, din planul cadastral 1:2880, editia 1874 - Crusovat

Date referitoare la construcții

Crt	Număr	Destinație construcție	Supraf. (mp)	Situație juridică	Observații / Referințe
A1.1		constructii anexa	93	Fara acte	Nr. niveluri:2; S. construita la sol:93 mp; Casa P+E

Lungime Segmente

1) Valorile lungimilor segmentelor sunt obținute din proiecție în plan.

Punct început	X / Y	Punct sfârșit	X / Y	Lungime segment (** (m)
1	288.707,832 392.346,82	2	288.703,497 392.348,824	4.776

Punct început	X / Y	Punct sfârşit	X / Y	Lungime segment (** (m)
2	288.703,497 392.348,824	3	288.697,788 392.351,142	6.161
3	288.697,788 392.351,142	4	288.683,909 392.319,462	34.587
4	288.683,909 392.319,462	5	288.676,249 392.295,682	24.984
5	288.676,249 392.295,682	6	288.692,686 392.292,213	16.799
6	288.692,686 392.292,213	7	288.703,16 392.290,252	10.656
7	288.703,16 392.290,252	8	288.713,402 392.289,026	10.315
8	288.713,402 392.289,026	9	288.719,08 392.288,769	5.683
9	288.719,08 392.288,769	10	288.729,523 392.288,369	10.451
10	288.729,523 392.288,369	11	288.733,934 392.288,417	4.411
11	288.733,934 392.288,417	12	288.737,498 392.288,88	3.595
12	288.737,498 392.288,88	13	288.738,101 392.291,929	3.108
13	288.738,101 392.291,929	14	288.746,094 392.311,832	21.449
14	288.746,094 392.311,832	15	288.739,009 392.319,105	10.154
15	288.739,009 392.319,105	16	288.731,859 392.326,312	10.152
16	288.731,859 392.326,312	17	288.710,821 392.344,477	27.795
17	288.710,821 392.344,477	1	288.707,832 392.346,82	3.798

** Lungimile segmentelor sunt determinate în planul de proiecţie Stereo 70 şi sunt rotunjite la 1 milimetru.

*** Distanţa dintre puncte este formată din segmente cumulate ce sunt mai mici decât valoarea 1 milimetru.

**DATE DESPRE IMOBILUL NR. 1642**

Oficiul de Cadastru și Publicitate Imobiliară CARAS-SEVERIN
Biroul de Cadastru și Publicitate Imobiliară Caransebes

A. Partea I. Descrierea imobilului

TEREN Extravilan

Adresa: Jud. Caraș-Severin

Nr. Crt	Nr cadastral Nr. topografic	Suprafața* (mp)	Observații / Referințe
A1		195	Sector cadastral:70 Teren neimprejmuit;

B. Partea II. Proprietari și acte

Inscrieri privitoare la dreptul de proprietate și alte drepturi reale		Referințe
1106 / 29/05/2023		
Act Normativ nr. 7, din 13/03/1996 emis de Parlamentul Romaniei (Art.13, Al.15);		
B1	Inscrierea provizorie, drept de PROPRIETATE, dobandit prin Lege, cota actuala 1/1 1) COMUNA CORNEA , CIF:3227734, Proprietar Neidentificat	A1

C. Partea III. SARCINI .

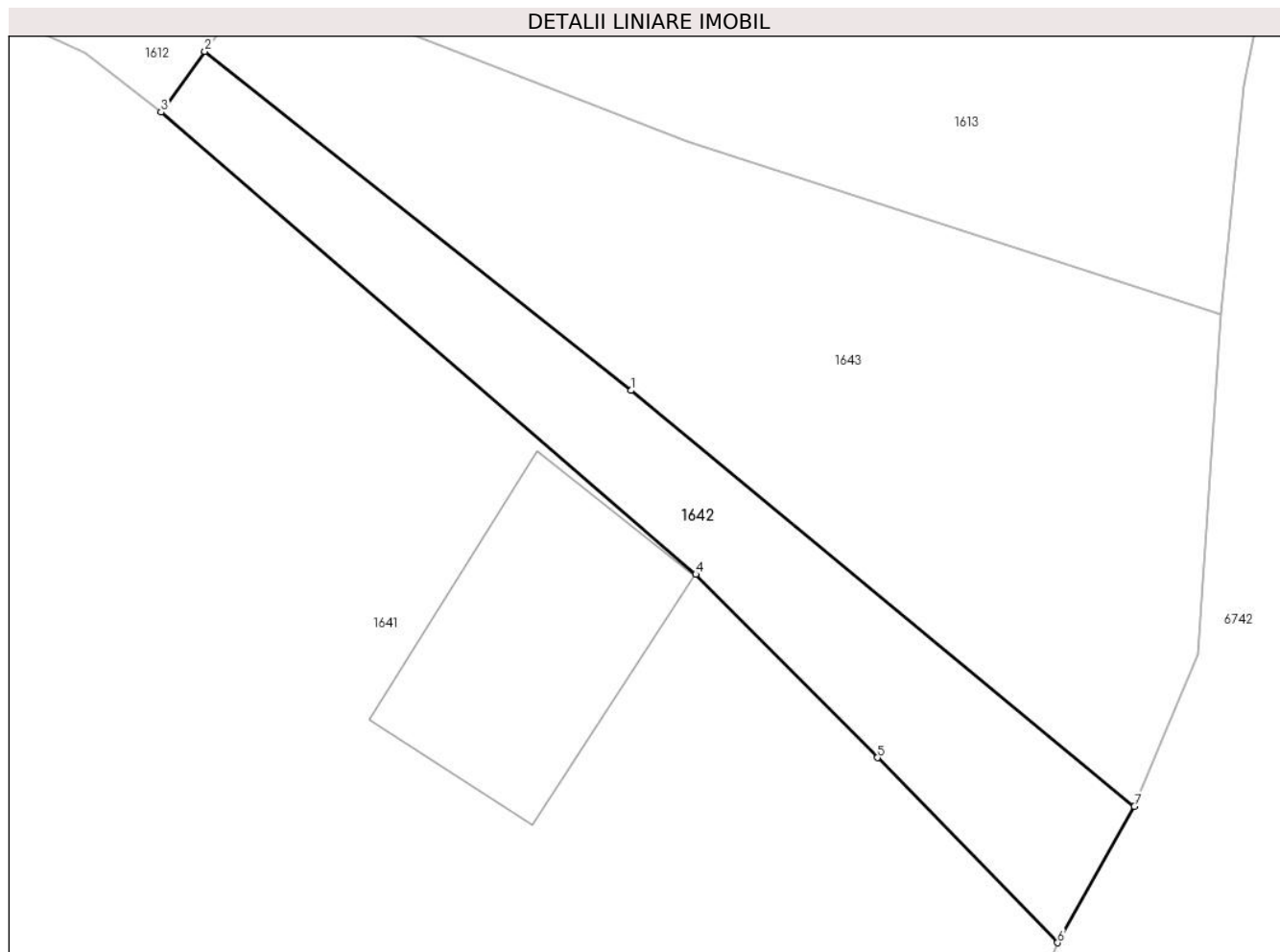
Inscrieri privind dezmembramintele dreptului de proprietate, drepturi reale de garanție și sarcini	Referințe
NU SUNT	

Anexa Nr. 1 La Partea I

Teren

Nr cadastral	Suprafaţa (mp)*	Observaţii / Referinţe
	195	

* Suprafaţa este determinată în planul de proiecţie Stereo 70.



Date referitoare la teren

Crt	Categorie folosinţă	Intra vilan	Suprafaţa (mp)	Tarla	Parcelă	Nr. topo	Observaţii / Referinţe
1	arabil	NU	195	-	-	-	Lunca Cornilor, Nr. Cad. Partial 177, din planul cadastral 1:2880, editia 1874 - Crusovat

Lungime Segmente

1) Valorile lungimilor segmentelor sunt obţinute din proiecţie în plan.

Punct început	X / Y	Punct sfârşit	X / Y	Lungime segment (** (m)
1	288.729,313 392.333,538	2	288.712,54 392.346,862	21.421
2	288.712,54 392.346,862	3	288.710,821 392.344,477	2.94
3	288.710,821 392.344,477	4	288.731,859 392.326,312	27.795
4	288.731,859 392.326,312	5	288.739,009 392.319,105	10.152
5	288.739,009 392.319,105	6	288.746,094 392.311,832	10.154

Punct început	X / Y	Punct sfârșit	X / Y	Lungime segment (** (m)
6	288.746,094 392.311,832	7	288.749,118 392.317,194	6.155
7	288.749,118 392.317,194	1	288.729,313 392.333,538	25.678

** Lungimile segmentelor sunt determinate în planul de proiecție Stereo 70 și sunt rotunjite la 1 milimetru.

*** Distanța dintre puncte este formată din segmente cumulate ce sunt mai mici decât valoarea 1 milimetru.

**DATE DESPRE IMOBILUL NR. 1643**

Oficiul de Cadastru și Publicitate Imobiliară CARAS-SEVERIN
Biroul de Cadastru și Publicitate Imobiliară Caransebes

A. Partea I. Descrierea imobilului

TEREN Extravilan

Adresa: Jud. Caraș-Severin

Nr. Crt	Nr cadastral Nr. topografic	Suprafața* (mp)	Observații / Referințe
A1		473	Sector cadastral:70 Teren neimprejmut;

B. Partea II. Proprietari și acte

Inscrieri privitoare la dreptul de proprietate și alte drepturi reale		Referințe
1105 / 29/05/2023		
Act Normativ nr. 7, din 13/03/1996 emis de Parlamentul Romaniei;		
B1	Intabulare, drept de PROPRIETATE, dobandit prin Lege, cota actuala 1/1 1) NEIDENTIFICAT NEIDENTIFICAT	A1
Act Normativ nr. 7, din 13/03/1996 emis de Parlamentul Romaniei (Adeverinta nr. 2205/23.05.2023, emisa de Primaria Comunei Cornea);		
B2	Se noteaza posesia factica in favoarea lui 1) DOMIL SAFTA	A1

C. Partea III. SARCINI .

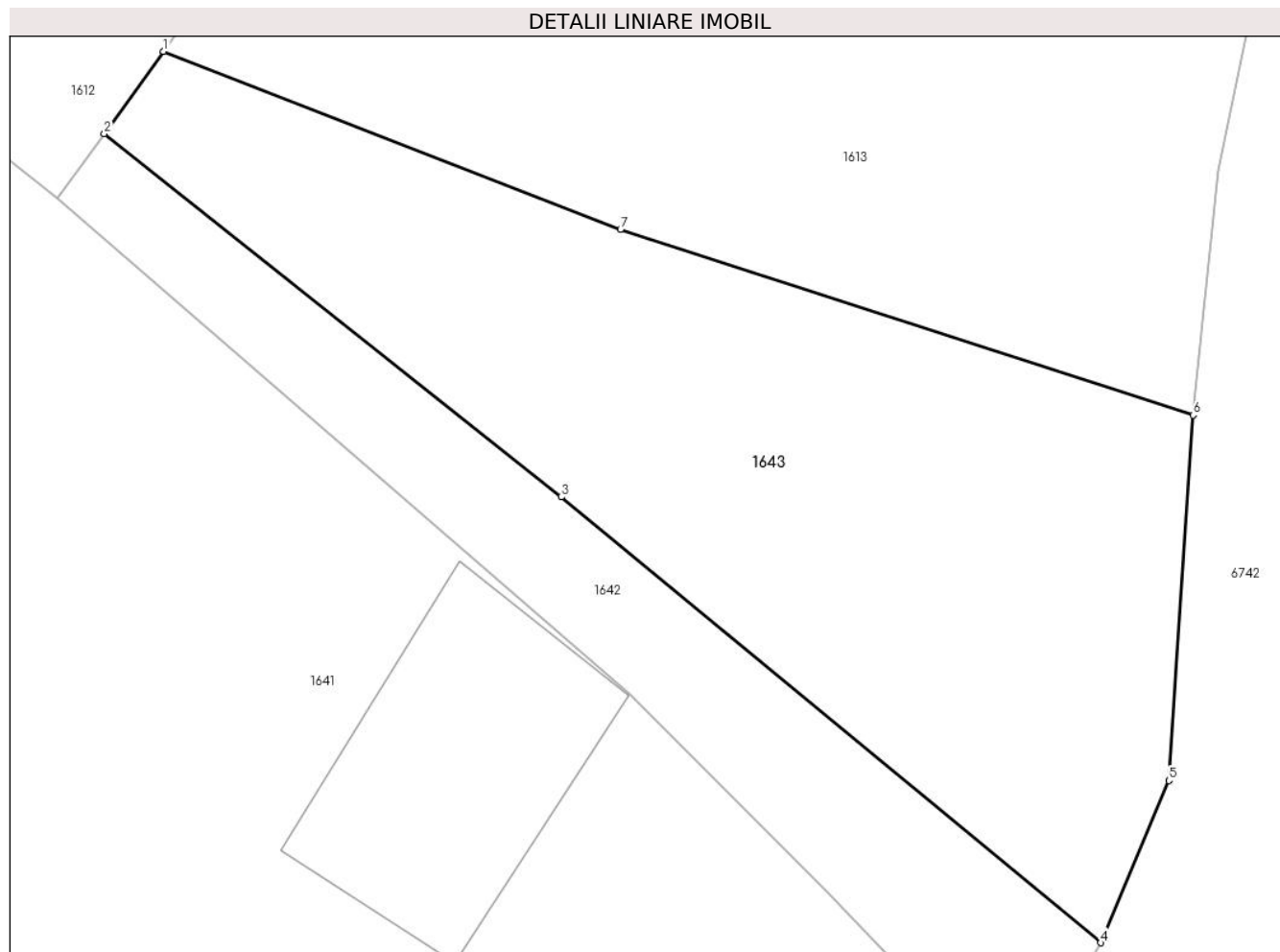
Inscrieri privind dezmembramintele dreptului de proprietate, drepturi reale de garanție și sarcini	Referințe
NU SUNT	

Anexa Nr. 1 La Partea I

Teren

Nr cadastral	Suprafața (mp)*	Observații / Referințe
	473	

* Suprafața este determinată în planul de proiecție Stereo 70.



Date referitoare la teren

Crt	Categorie folosință	Intravilan	Suprafața (mp)	Tarla	Parcelă	Nr. topo	Observații / Referințe
1	arabil	NU	473	-	-	-	Lunca Cornilor, Nr. Cad. Partial 177, din planul cadastral 1:2880, editia 1874 - Crusovat

Lungime Segmente

1) Valorile lungimilor segmentelor sunt obținute din proiecție în plan.

Punct început	X / Y	Punct sfârșit	X / Y	Lungime segment (** (m)
1	288.714,716 392.349,88	2	288.712,54 392.346,862	3.721
2	288.712,54 392.346,862	3	288.729,313 392.333,538	21.421
3	288.729,313 392.333,538	4	288.749,118 392.317,194	25.678
4	288.749,118 392.317,194	5	288.751,631 392.323,143	6.458
5	288.751,631 392.323,143	6	288.752,512 392.336,543	13.429

Punct început	X / Y	Punct sfârșit	X / Y	Lungime segment (** (m)
6	288.752,512 392.336,543	7	288.731,495 392.343,348	22.091
7	288.731,495 392.343,348	1	288.714,716 392.349,88	18.006

** Lungimile segmentelor sunt determinate în planul de proiecție Stereo 70 și sunt rotunjite la 1 milimetru.

*** Distanța dintre puncte este formată din segmente cumulate ce sunt mai mici decât valoarea 1 milimetru.

**DATE DESPRE IMOBILUL NR. 1644**

Oficiul de Cadastru și Publicitate Imobiliară CARAS-SEVERIN
Biroul de Cadastru și Publicitate Imobiliară Caransebes

A. Partea I. Descrierea imobilului

TEREN Extravilan

Adresa: Jud. Caraș-Severin

Nr. Crt	Nr cadastral Nr. topografic	Suprafața* (mp)	Observații / Referințe
A1		1.047	Sector cadastral:36 Teren neimprejmut;

B. Partea II. Proprietari și acte

Inscrieri privitoare la dreptul de proprietate și alte drepturi reale		Referințe
1120 / 29/05/2023		
Act Normativ nr. 7, din 13/03/1996 emis de Parlamentul Romaniei;		
B1	Intabulare, drept de PROPRIETATE, dobandit prin Lege, cota actuala 1/1 1) NEIDENTIFICAT NEIDENTIFICAT	A1
Act Normativ nr. 7, din 13/03/1996 emis de Parlamentul Romaniei (Adeverinta nr. 2972/20.06.2023, emisa de Primaria Comunei Cornea);		
B2	Se noteaza posesia factica in favoarea lui 1) STOLOJESCU VASILE	A1

C. Partea III. SARCINI .

Inscrieri privind dezmembramintele dreptului de proprietate, drepturi reale de garanție și sarcini	Referințe
NU SUNT	

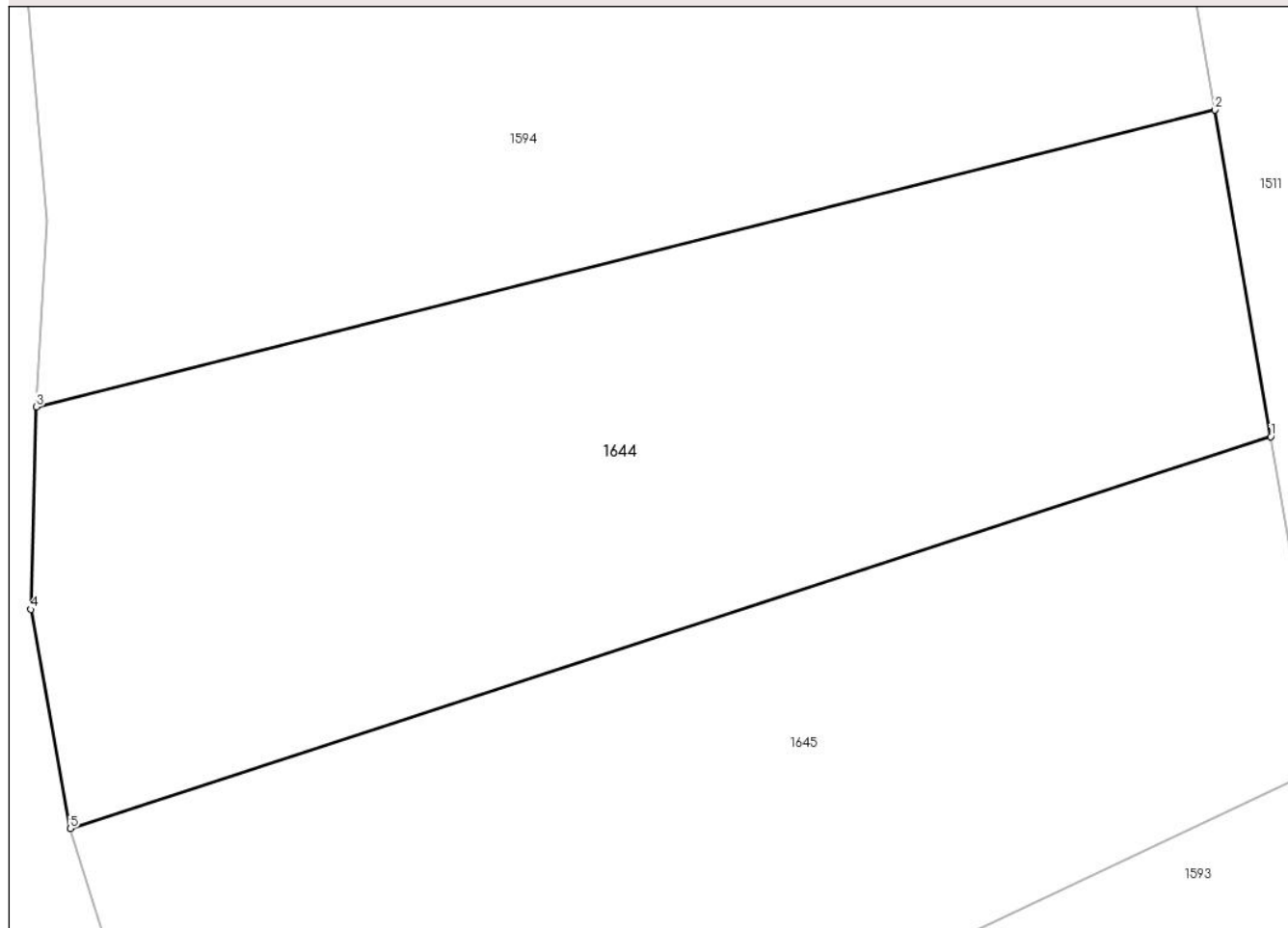
Anexa Nr. 1 La Partea I

Teren

Nr cadastral	Suprafața (mp)*	Observații / Referințe
	1.047	

* Suprafața este determinată în planul de proiecție Stereo 70.

DETALII LINIARE IMOBIL



Date referitoare la teren

Crt	Categorie folosință	Intravilan	Suprafața (mp)	Tarla	Parcelă	Nr. topo	Observații / Referințe
1	faneata	NU	1.047	-	-	-	Sub Dealu Truschiului, Nr. Cad. Partial 1480, din planul cadastral 1:2880, editia 1874 - Cuptoare

Lungime Segmente

1) Valorile lungimilor segmentelor sunt obținute din proiecție în plan.

Punct început	X / Y	Punct sfârșit	X / Y	Lungime segment (** (m)
1	287.766,646 394.648,539	2	287.764,0 394.664,033	15.718
2	287.764,0 394.664,033	3	287.708,07 394.649,949	57.676
3	287.708,07 394.649,949	4	287.707,807 394.640,346	9.607
4	287.707,807 394.640,346	5	287.709,676 394.629,949	10.563
5	287.709,676 394.629,949	1	287.766,646 394.648,539	59.926

**** Lungimile segmentelor sunt determinate în planul de proiecție Stereo 70 și sunt rotunjite la 1 milimetru.**

***** Distanța dintre puncte este formată din segmente cumulate ce sunt mai mici decât valoarea 1 milimetru.**

**DATE DESPRE IMOBILUL NR. 1645**

Oficiul de Cadastru și Publicitate Imobiliară CARAS-SEVERIN
Biroul de Cadastru și Publicitate Imobiliară Caransebes

A. Partea I. Descrierea imobilului

TEREN Extravilan

Adresa: Jud. Caraș-Severin

Nr. Crt	Nr cadastral Nr. topografic	Suprafața* (mp)	Observații / Referințe
A1		1.122	Sector cadastral:36 Teren neimprijmit;

B. Partea II. Proprietari și acte

Inscrieri privitoare la dreptul de proprietate și alte drepturi reale		Referințe
1121 / 29/05/2023		
Act Normativ nr. 7, din 13/03/1996 emis de Parlamentul Romaniei;		
B1	Intabulare, drept de PROPRIETATE, dobandit prin Lege, cota actuala 1/1 1) NEIDENTIFICAT NEIDENTIFICAT	A1
Act Normativ nr. 7, din 13/03/1996 emis de Parlamentul Romaniei (Adeverinta nr. 2928/20.06.2023, emisa de Primaria Comunei Cornea);		
B2	Se noteaza posesia factica in favoarea lui 1) JURESCU ILIE	A1

C. Partea III. SARCINI .

Inscrieri privind dezmembramintele dreptului de proprietate, drepturi reale de garanție și sarcini	Referințe
NU SUNT	

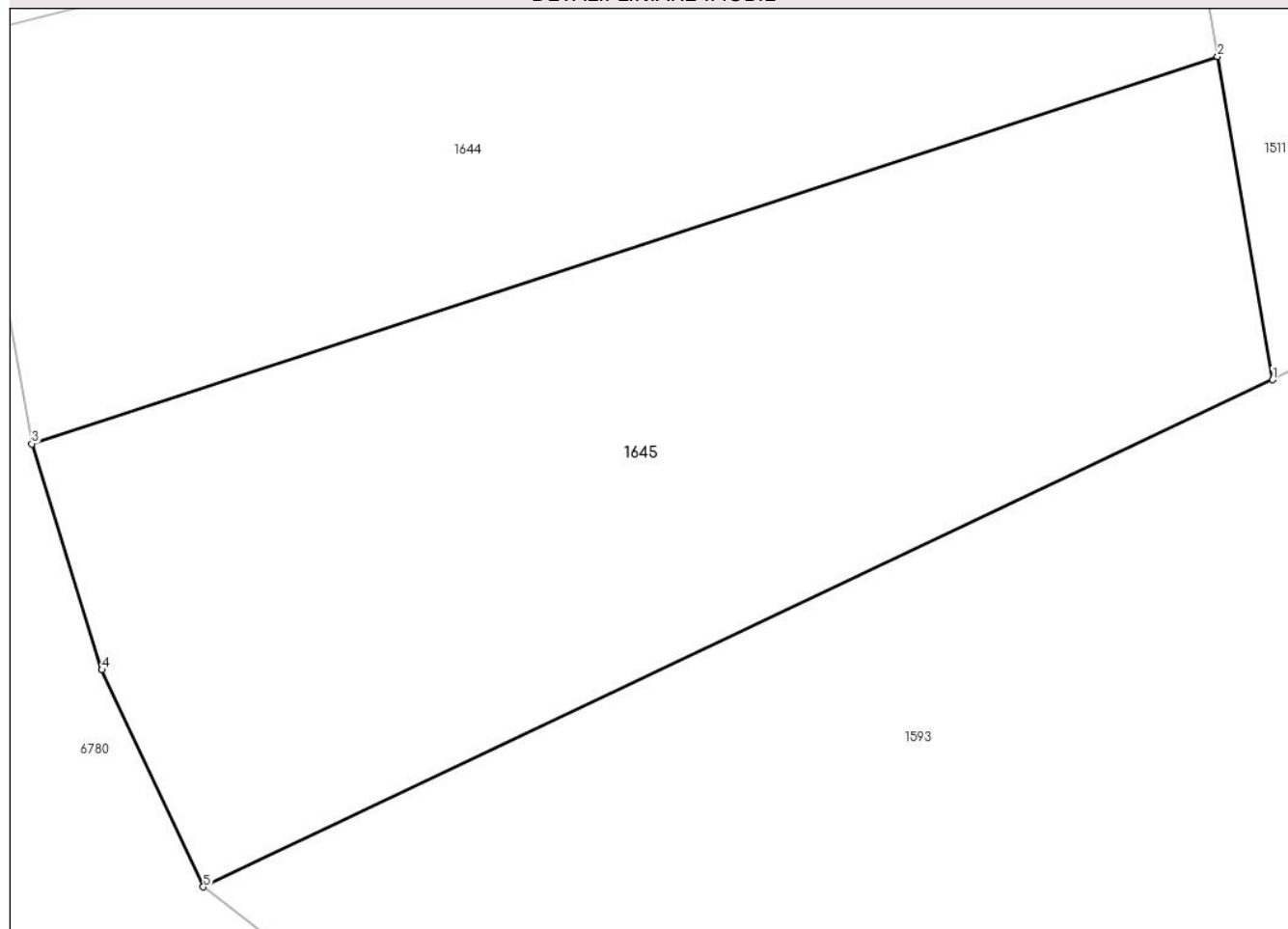
Anexa Nr. 1 La Partea I

Teren

Nr cadastral	Suprafața (mp)*	Observații / Referințe
	1.122	

* Suprafața este determinată în planul de proiecție Stereo 70.

DETALII LINIARE IMOBIL



Date referitoare la teren

Crt	Categorie folosință	Intravilan	Suprafața (mp)	Tarla	Parcelă	Nr. topo	Observații / Referințe
1	faneata	NU	1.122	-	-	-	Sub Dealu Truschiului, Nr. Cad. Partial 1480 din planul cadastral 1:2880, editia 1874 - Cuptoare

Lungime Segmente

1) Valorile lungimilor segmentelor sunt obținute din proiecție în plan.

Punct început	X / Y	Punct sfârșit	X / Y	Lungime segment (** (m)
1	287.769,294 394.633,026	2	287.766,646 394.648,539	15.738
2	287.766,646 394.648,539	3	287.709,676 394.629,949	59.926
3	287.709,676 394.629,949	4	287.713,044 394.619,101	11.359
4	287.713,044 394.619,101	5	287.717,92 394.608,681	11.504
5	287.717,92 394.608,681	1	287.769,294 394.633,026	56.851

**** Lungimile segmentelor sunt determinate în planul de proiecție Stereo 70 și sunt rotunjite la 1 milimetru.**

***** Distanța dintre puncte este formată din segmente cumulate ce sunt mai mici decât valoarea 1 milimetru.**

**DATE DESPRE IMOBILUL NR. 1646**

Oficiul de Cadastru și Publicitate Imobiliară CARAS-SEVERIN
Biroul de Cadastru și Publicitate Imobiliară Caransebes

A. Partea I. Descrierea imobilului

TEREN Extravilan

Adresa: Jud. Caraș-Severin

Nr. Crt	Nr cadastral Nr. topografic	Suprafața* (mp)	Observații / Referințe
A1		1.544	Sector cadastral:36 Teren neimpregmuit;

B. Partea II. Proprietari și acte

Inscrieri privitoare la dreptul de proprietate și alte drepturi reale		Referințe
1122 / 29/05/2023		
Act Normativ nr. 7, din 13/03/1996 emis de Parlamentul Romaniei;		
B1	Intabulare, drept de PROPRIETATE, dobandit prin Lege, cota actuala 1/1 1) NEIDENTIFICAT NEIDENTIFICAT	A1
Act Normativ nr. 7, din 13/03/1996 emis de Parlamentul Romaniei (Adeverinta nr. emisa de Primaria Comunei Cornea);		
B2	Se noteaza posesia factica in favoarea lui 1) CRISTESCU DOMASCHIN	A1

C. Partea III. SARCINI .

Inscrieri privind dezmembramintele dreptului de proprietate, drepturi reale de garanție și sarcini	Referințe
NU SUNT	

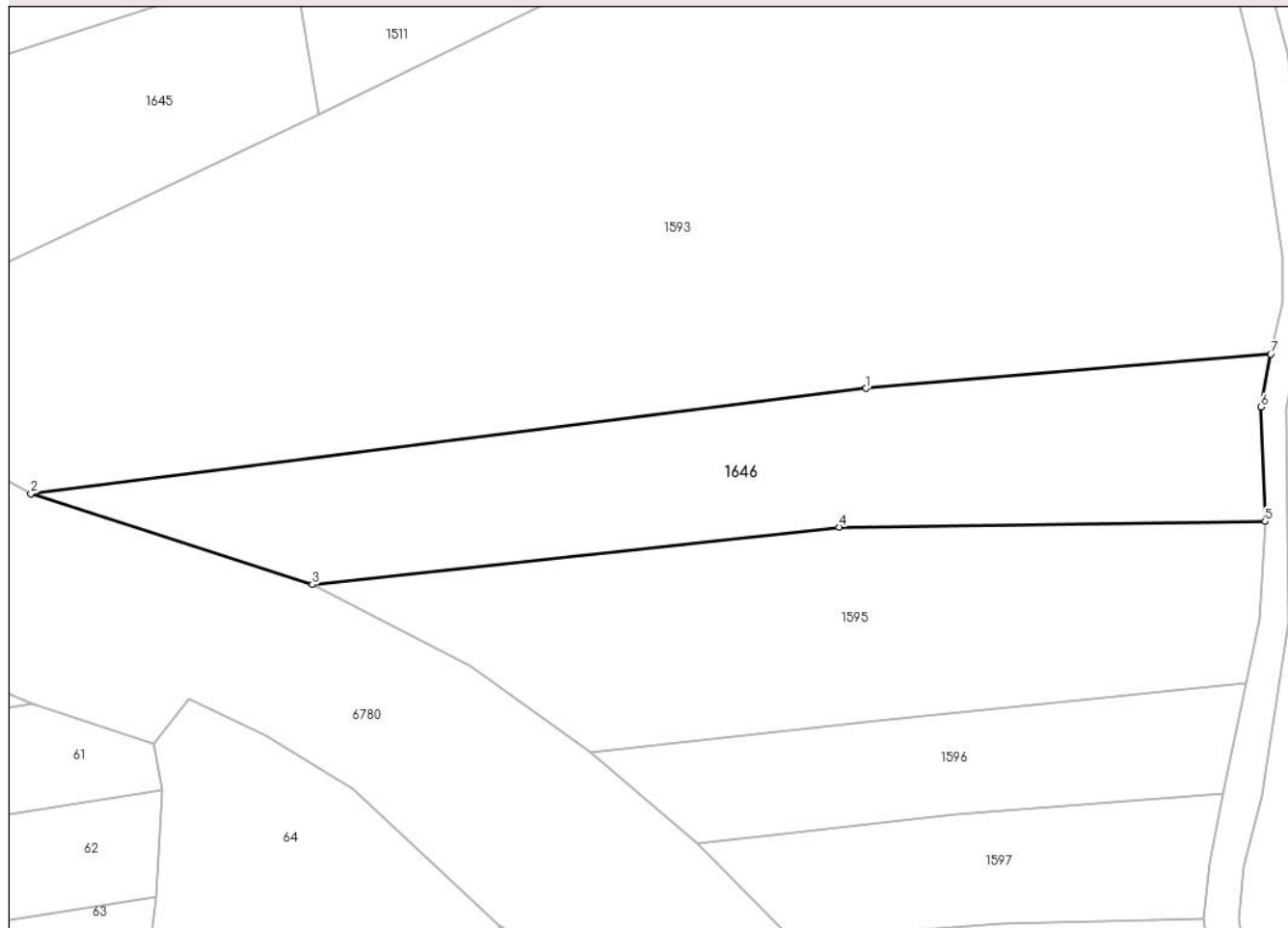
Anexa Nr. 1 La Partea I

Teren

Nr cadastral	Suprafața (mp)*	Observații / Referințe
	1.544	

* Suprafața este determinată în planul de proiecție Stereo 70.

DETALII LINIARE IMOBIL



Date referitoare la teren

Crt	Categorie folosință	Intravilan	Suprafața (mp)	Tarla	Parcelă	Nr. topo	Observații / Referințe
1	faneata	NU	1.544	-	-	-	Sub Dealu Truschiului, Nr. Cad. Partial 1482, din planul cadastral 1:2880, editia 1874 - Cuptoare

Lungime Segmente

1) Valorile lungimilor segmentelor sunt obținute din proiecție în plan.

Punct început	X / Y	Punct sfârșit	X / Y	Lungime segment (** (m)
1	287.824,598 394.605,336	2	287.740,132 394.594,707	85.132
2	287.740,132 394.594,707	3	287.768,587 394.585,521	29.9
3	287.768,587 394.585,521	4	287.821,863 394.591,31	53.59
4	287.821,863 394.591,31	5	287.864,923 394.591,902	43.064
5	287.864,923 394.591,902	6	287.864,508 394.603,486	11.591

Punct început	X / Y	Punct sfârșit	X / Y	Lungime segment (** (m)
6	287.864,508 394.603,486	7	287.865,5 394.608,808	5.413
7	287.865,5 394.608,808	1	287.824,598 394.605,336	41.049

** Lungimile segmentelor sunt determinate în planul de proiecție Stereo 70 și sunt rotunjite la 1 milimetru.

*** Distanța dintre puncte este formată din segmente cumulate ce sunt mai mici decât valoarea 1 milimetru.

**DATE DESPRE IMOBILUL NR. 1656**

Oficiul de Cadastru și Publicitate Imobiliară CARAS-SEVERIN
Biroul de Cadastru și Publicitate Imobiliară Caransebes

A. Partea I. Descrierea imobilului

TEREN Extravilan

Adresa: Jud. Caraș-Severin

Nr. Crt	Nr cadastral Nr. topografic	Suprafața* (mp)	Observații / Referințe
A1		8.070	Sector cadastral:118 Teren neimpregmuit;

B. Partea II. Proprietari și acte

Inscrieri privitoare la dreptul de proprietate și alte drepturi reale		Referințe
1220 / 07/06/2023		
Act Administrativ nr. 7, din 13/03/1996 emis de Parlamentul Romaniei (Art. 13; Al. 15);		
B1	Inscrierea provizorie, drept de PROPRIETATE, dobandit prin Lege, cota actuala 1/1 1) COMUNA CORNEA , CIF:3227734, Proprietar Neidentificat	A1

C. Partea III. SARCINI .

Inscrieri privind dezmembramintele dreptului de proprietate, drepturi reale de garanție și sarcini	Referințe
NU SUNT	

Anexa Nr. 1 La Partea I

Teren

Nr cadastral	Suprafața (mp)*	Observații / Referințe
	8.070	

* Suprafața este determinată în planul de proiecție Stereo 70.



Date referitoare la teren

Crt	Categorie folosință	Intravilan	Suprafața (mp)	Tarla	Parcelă	Nr. topo	Observații / Referințe
1	faneata	NU	8.070	-	-	-	Belecaine, nr. cad. partial 1147; 1149; 1151; din planul cadastral 1:2880 editia 1874 - Crusovat

Lungime Segmente

1) Valorile lungimilor segmentelor sunt obținute din proiecție în plan.

Punct început	X / Y	Punct sfârșit	X / Y	Lungime segment
1	286.886,596 391.446,129	2	286.890,81 391.518,038	72.03 2
4	286.854,323 391.618,631	5	286.853,799 391.670,564	51.93 6
7	286.831,721 391.707,225	8	286.826,837 391.702,63	6.706
10	286.822,918 391.698,805	11	286.820,277 391.682,65	16.36 9
13	286.821,15 391.654,711	14	286.822,438 391.642,404	12.37 4

Punct început	X / Y	Punct sfârșit	X / Y	Lungime segment
2	286.890,81 391.518,038	3	286.858,577 391.545,842	42.56 8
5	286.853,799 391.670,564	6	286.854,69 391.711,38	40.82 6
8	286.826,837 391.702,63	9	286.824,478 391.700,327	3.297
11	286.820,277 391.682,65	12	286.819,863 391.667,018	15.63 7
14	286.822,438 391.642,404	15	286.823,948 391.628,718	13.76 8

Punct început	X / Y	Punct sfârșit	X / Y	Lungime segment
3	286.858,577 391.545,842	4	286.854,323 391.618,631	72.91 3
6	286.854,69 391.711,38	7	286.831,721 391.707,225	23.34 2
9	286.824,478 391.700,327	10	286.822,918 391.698,805	2.18
12	286.819,863 391.667,018	13	286.821,15 391.654,711	12.37 4
15	286.823,948 391.628,718	16	286.824,18 391.626,625	2.106

Punct început	X / Y	Punct sfârșit	X / Y	Lungime segment	Punct început	X / Y	Punct sfârșit	X / Y	Lungime segment	Punct început	X / Y	Punct sfârșit	X / Y	Lungime segment
16	286.824,18 391.626,625	17	286.824,438 391.624,283	2.356	17	286.824,438 391.624,283	18	286.824,404 391.621,205	3.078	18	286.824,404 391.621,205	19	286.824,378 391.618,831	2.374
19	286.824,378 391.618,831	20	286.824,316 391.613,264	5.568	20	286.824,316 391.613,264	21	286.824,203 391.611,654	1.614	21	286.824,203 391.611,654	22	286.822,99 391.594,28	17.417
22	286.822,99 391.594,28	23	286.822,79 391.586,544	7.738	23	286.822,79 391.586,544	24	286.822,604 391.579,334	7.212	24	286.822,604 391.579,334	25	286.822,572 391.578,089	1.246
25	286.822,572 391.578,089	26	286.823,102 391.569,165	8.94	26	286.823,102 391.569,165	27	286.823,246 391.566,746	2.423	27	286.823,246 391.566,746	28	286.824,218 391.562,546	4.311
28	286.824,218 391.562,546	29	286.824,746 391.560,264	2.342	29	286.824,746 391.560,264	30	286.824,891 391.559,64	0.641	30	286.824,891 391.559,64	31	286.827,259 391.553,408	6.667
31	286.827,259 391.553,408	32	286.828,398 391.550,409	3.208	32	286.828,398 391.550,409	33	286.833,884 391.540,544	11.288	33	286.833,884 391.540,544	34	286.841,317 391.526,547	15.848
34	286.841,317 391.526,547	35	286.844,021 391.519,287	7.747	35	286.844,021 391.519,287	36	286.844,479 391.518,057	1.313	36	286.844,479 391.518,057	37	286.850,044 391.503,114	15.945
37	286.850,044 391.503,114	38	286.853,687 391.496,393	7.645	38	286.853,687 391.496,393	39	286.860,858 391.483,165	15.046	39	286.860,858 391.483,165	40	286.866,167 391.475,424	9.387
40	286.866,167 391.475,424	41	286.882,321 391.451,87	28.561	41	286.882,321 391.451,87	1	286.886,596 391.446,129	7.158					

** Lungimile segmentelor sunt determinate în planul de proiecție Stereo 70 și sunt rotunjite la 1 milimetru.

*** Distanța dintre puncte este formată din segmente cumulate ce sunt mai mici decât valoarea 1 milimetru.

**DATE DESPRE IMOBILUL NR. 1657**

Oficiul de Cadastru și Publicitate Imobiliară CARAS-SEVERIN
Biroul de Cadastru și Publicitate Imobiliară Caransebes

A. Partea I. Descrierea imobilului

TEREN Extravilan

Adresa: Jud. Caraș-Severin

Nr. Crt	Nr cadastral Nr. topografic	Suprafața* (mp)	Observații / Referințe
A1		3.894	Sector cadastral:118 Teren neimpregmuit;

B. Partea II. Proprietari și acte

Inscrieri privitoare la dreptul de proprietate și alte drepturi reale		Referințe
1085 / 07/06/2023		
Act Administrativ nr. 7, din 13/03/1996 emis de Parlamentul Romaniei;		
B1	Intabulare, drept de PROPRIETATE, dobandit prin Lege, cota actuala 1/1 1) NEIDENTIFICAT NEIDENTIFICAT	A1
1185 / 07/06/2023		
Act Administrativ nr. 7, din 13/03/1996 emis de Parlamentul Romaniei (Adeverinta nr. 3373/22.06.2023 emisa de Primaria Comunei Cornea);		
B2	Se noteaza posesia factica in favoarea lui 1) VASILESCU ION	A1

C. Partea III. SARCINI .

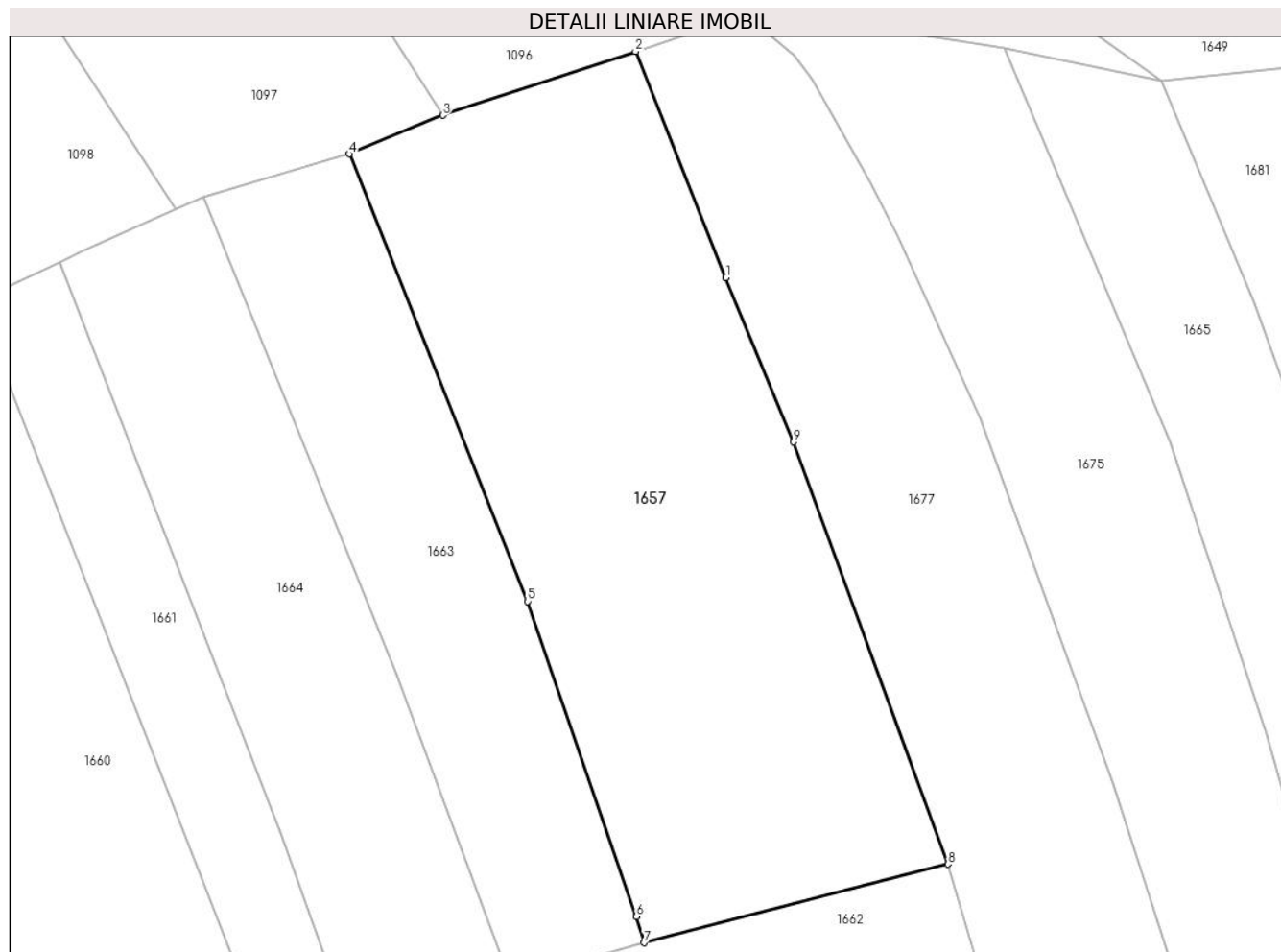
Inscrieri privind dezmembramintele dreptului de proprietate, drepturi reale de garanție și sarcini	Referințe
NU SUNT	

Anexa Nr. 1 La Partea I

Teren

Nr cadastral	Suprafața (mp)*	Observații / Referințe
	3.894	

* Suprafața este determinată în planul de proiecție Stereo 70.



Date referitoare la teren

Crt	Categorie folosință	Intravilan	Suprafața (mp)	Tarla	Parcelă	Nr. topo	Observații / Referințe
1	faneata	NU	3.894	-	-	-	Beleacine, nr. cad. partial 1133; din planul cadastral 1:2880 editia 1874 - Crusovat

Lungime Segmente

1) Valorile lungimilor segmentelor sunt obținute din proiecție în plan.

Punct început	X / Y	Punct sfârșit	X / Y	Lungime segment (** (m)
1	286.863,508 392.265,753	2	286.852,491 392.293,256	29.627
2	286.852,491 392.293,256	3	286.829,038 392.285,503	24.701
3	286.829,038 392.285,503	4	286.817,649 392.280,787	12.327
4	286.817,649 392.280,787	5	286.839,331 392.226,379	58.569
5	286.839,331 392.226,379	6	286.852,617 392.188,029	40.586

Punct început	X / Y	Punct sfârșit	X / Y	Lungime segment (** (m)
6	286.852,617 392.188,029	7	286.853,527 392.184,855	3.302
7	286.853,527 392.184,855	8	286.890,54 392.194,401	38.224
8	286.890,54 392.194,401	9	286.871,734 392.245,77	54.703
9	286.871,734 392.245,77	1	286.863,508 392.265,753	21.61

** Lungimile segmentelor sunt determinate în planul de proiecție Stereo 70 și sunt rotunjite la 1 milimetru.

*** Distanța dintre puncte este formată din segmente cumulate ce sunt mai mici decât valoarea 1 milimetru.

**DATE DESPRE IMOBILUL NR. 1658**

Oficiul de Cadastru și Publicitate Imobiliară CARAS-SEVERIN
Biroul de Cadastru și Publicitate Imobiliară Caransebes

A. Partea I. Descrierea imobilului

TEREN Extravilan

Adresa: Jud. Caraș-Severin

Nr. Crt	Nr cadastral Nr. topografic	Suprafața* (mp)	Observații / Referințe
A1		3.758	Sector cadastral:118 Teren neimpregmuit;

B. Partea II. Proprietari și acte

Inscrieri privitoare la dreptul de proprietate și alte drepturi reale		Referințe
1193 / 07/06/2023		
Act Administrativ nr. 7, din 13/03/1996 emis de Parlamentul Romaniei;		
B1	Intabulare, drept de PROPRIETATE, dobandit prin Lege, cota actuala 1/1 1) NEIDENTIFICAT NEIDENTIFICAT	A1
Act Administrativ nr. 7, din 13/03/1996 emis de Parlamentul Romaniei (Adeverinta nr. 3365/22.06.2023 emisa de Primaria Comunei Cornea);		
B2	Se noteaza posesia factica in favoarea lui 1) VINTILA GRIGORIE-AUREL	A1

C. Partea III. SARCINI .

Inscrieri privind dezmembramintele dreptului de proprietate, drepturi reale de garanție și sarcini	Referințe
NU SUNT	

Anexa Nr. 1 La Partea I

Teren

Nr cadastral	Suprafața (mp)*	Observații / Referințe
	3.758	

* Suprafața este determinată în planul de proiecție Stereo 70.



Date referitoare la teren

Crt	Categorie folosință	Intravilan	Suprafața (mp)	Tarla	Parcelă	Nr. topo	Observații / Referințe
1	faneata	NU	3.758	-	-	-	Belecaine, nr. cad. partial 1137; din planul cadastral 1:2880 editia 1874 - Crusovat

Lungime Segmente

1) Valorile lungimilor segmentelor sunt obținute din proiecție în plan.

Punct început	X / Y	Punct sfârșit	X / Y	Lungime segment (** (m)
1	286.779,09 392.162,171	2	286.744,792 392.148,284	37.003
2	286.744,792 392.148,284	3	286.785,03 392.047,937	108.113
3	286.785,03 392.047,937	4	286.815,093 392.061,666	33.05
4	286.815,093 392.061,666	1	286.779,09 392.162,171	106.759

**** Lungimile segmentelor sunt determinate în planul de proiecție Stereo 70 și sunt rotunjite la 1 milimetru.**

***** Distanța dintre puncte este formată din segmente cumulate ce sunt mai mici decât valoarea 1 milimetru.**

**DATE DESPRE IMOBILUL NR. 1659**

Oficiul de Cadastru și Publicitate Imobiliară CARAS-SEVERIN
Biroul de Cadastru și Publicitate Imobiliară Caransebes

A. Partea I. Descrierea imobilului

TEREN Extravilan

Adresa: Jud. Caraș-Severin

Nr. Crt	Nr cadastral Nr. topografic	Suprafața* (mp)	Observații / Referințe
A1		3.627	Sector cadastral:118 Teren neimpregmuit;

B. Partea II. Proprietari și acte

Inscrieri privitoare la dreptul de proprietate și alte drepturi reale		Referințe
1182 / 07/06/2023		
Act Administrativ nr. 7, din 13/03/1996 emis de Parlamentul Romaniei;		
B1	Intabulare, drept de PROPRIETATE, dobandit prin Lege, cota actuala 1/1 1) NEIDENTIFICAT NEIDENTIFICAT	A1
Act Administrativ nr. 7, din 13/03/1996 emis de Parlamentul Romaniei (Adeverinta nr. 3377/22.06.2023 emisa de Primaria Comunei Cornea);		
B2	Se noteaza posesia factica in favoarea lui 1) HAMZA GUSTI-STANEL	A1

C. Partea III. SARCINI .

Inscrieri privind dezmembramintele dreptului de proprietate, drepturi reale de garanție și sarcini	Referințe
NU SUNT	

Anexa Nr. 1 La Partea I

Teren

Nr cadastral	Suprafața (mp)*	Observații / Referințe
	3.627	

* Suprafața este determinată în planul de proiecție Stereo 70.



Date referitoare la teren

Crt	Categorie folosință	Intravilan	Suprafața (mp)	Tarla	Parcelă	Nr. topo	Observații / Referințe
1	faneata	NU	3.627	-	-	-	Belecaine, nr. cad. partial 1137; din planul cadastral 1:2880 editia 1874 - Crusovat

Lungime Segmente

1) Valorile lungimilor segmentelor sunt obținute din proiecție în plan.

Punct început	X / Y	Punct sfârșit	X / Y	Lungime segment (** (m)
1	286.744,792 392.148,284	2	286.779,09 392.162,171	37.003
2	286.779,09 392.162,171	3	286.749,697 392.251,322	93.872
3	286.749,697 392.251,322	4	286.741,829 392.246,739	9.106
4	286.741,829 392.246,739	5	286.711,792 392.232,088	33.419
5	286.711,792 392.232,088	1	286.744,792 392.148,284	90.068

**** Lungimile segmentelor sunt determinate în planul de proiecție Stereo 70 și sunt rotunjite la 1 milimetru.**

***** Distanța dintre puncte este formată din segmente cumulate ce sunt mai mici decât valoarea 1 milimetru.**

**DATE DESPRE IMOBILUL NR. 1660**

Oficiul de Cadastru și Publicitate Imobiliară CARAS-SEVERIN
Biroul de Cadastru și Publicitate Imobiliară Caransebes

A. Partea I. Descrierea imobilului

TEREN Extravilan

Adresa: Jud. Caraș-Severin

Nr. Crt	Nr cadastral Nr. topografic	Suprafața* (mp)	Observații / Referințe
A1		5.683	Sector cadastral:118 Teren neimpregmuit;

B. Partea II. Proprietari și acte

Inscrieri privitoare la dreptul de proprietate și alte drepturi reale		Referințe
1183 / 07/06/2023		
Act Administrativ nr. 7, din 13/03/1996 emis de Parlamentul Romaniei;		
B1	Intabulare, drept de PROPRIETATE, dobandit prin Lege, cota actuala 1/1 1) NEIDENTIFICAT NEIDENTIFICAT	A1
Act Administrativ nr. 7, din 13/03/1996 emis de Parlamentul Romaniei (Adeverinta nr. 3378/22.06.2023 emisa de Primaria Comunei Cornea);		
B2	Se noteaza posesia factica in favoarea lui 1) DOMIL GHEORGHE	A1

C. Partea III. SARCINI .

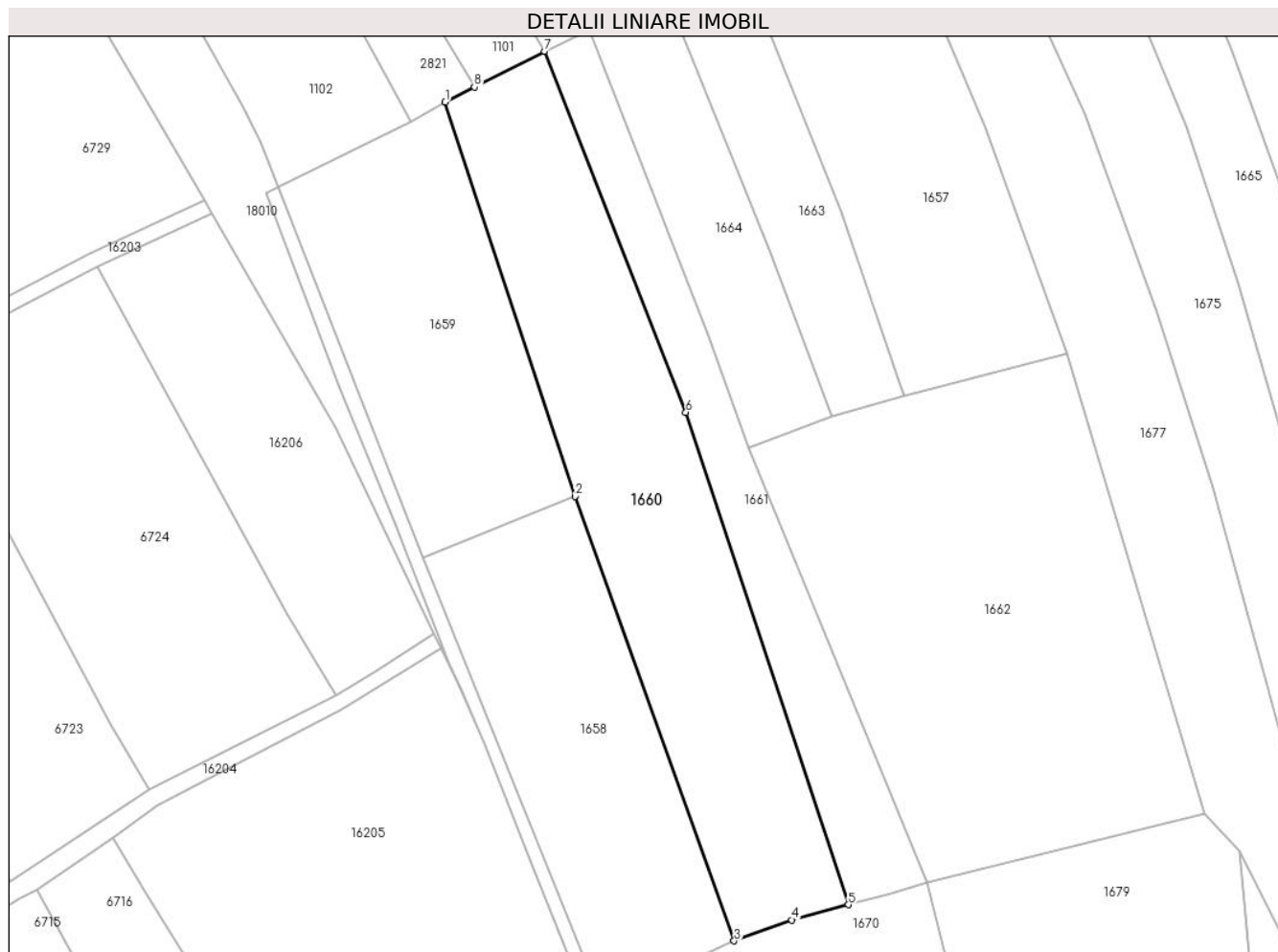
Inscrieri privind dezmembramintele dreptului de proprietate, drepturi reale de garanție și sarcini	Referințe
NU SUNT	

Anexa Nr. 1 La Partea I

Teren

Nr cadastral	Suprafața (mp)*	Observații / Referințe
	5.683	

* Suprafața este determinată în planul de proiecție Stereo 70.



Date referitoare la teren

Crt	Categorie folosință	Intravilan	Suprafața (mp)	Tarla	Parcelă	Nr. topo	Observații / Referințe
1	faneata	NU	5.683	-	-	-	Beleacine, nr. cad. partial 1136; din planul cadastral 1:2880 editia 1874 - Crusovat

Lungime Segmente

1) Valorile lungimilor segmentelor sunt obținute din proiecție în plan.

Punct început	X / Y	Punct sfârșit	X / Y	Lungime segment (** (m)
1	286.749,697 392.251,322	2	286.779,09 392.162,171	93.872
2	286.779,09 392.162,171	3	286.815,093 392.061,666	106.759
3	286.815,093 392.061,666	4	286.828,18 392.066,379	13.909
4	286.828,18 392.066,379	5	286.840,918 392.069,825	13.196
5	286.840,918 392.069,825	6	286.804,173 392.181,199	117.279

Punct început	X / Y	Punct sfârșit	X / Y	Lungime segment (** (m)
6	286.804,173 392.181,199	7	286.772,189 392.262,802	87.647
7	286.772,189 392.262,802	8	286.756,337 392.254,715	17.796
8	286.756,337 392.254,715	1	286.749,697 392.251,322	7.457

** Lungimile segmentelor sunt determinate în planul de proiecție Stereo 70 și sunt rotunjite la 1 milimetru.

*** Distanța dintre puncte este formată din segmente cumulate ce sunt mai mici decât valoarea 1 milimetru.

**DATE DESPRE IMOBILUL NR. 1661**

Oficiul de Cadastru și Publicitate Imobiliară CARAS-SEVERIN
Biroul de Cadastru și Publicitate Imobiliară Caransebes

A. Partea I. Descrierea imobilului

TEREN Extravilan

Adresa: Jud. Caraș-Severin

Nr. Crt	Nr cadastral Nr. topografic	Suprafața* (mp)	Observații / Referințe
A1		2.653	Sector cadastral:118 Teren neimpregmuit;

B. Partea II. Proprietari și acte

Inscrieri privitoare la dreptul de proprietate și alte drepturi reale	Referințe
1187 / 07/06/2023	
Act Administrativ nr. 7, din 13/03/1996 emis de Parlamentul Romaniei (Art. 13; Al. 15);	
B1	Inscrierea provizorie, drept de PROPRIETATE, dobandit prin Lege, cota actuala 1/1
	1) COMUNA CORNEA , CIF:3227734, Proprietar Neidentificat

C. Partea III. SARCINI .

Inscrieri privind dezmembramintele dreptului de proprietate, drepturi reale de garanție și sarcini	Referințe
NU SUNT	

Anexa Nr. 1 La Partea I

Teren

Nr cadastral	Suprafața (mp)*	Observații / Referințe
	2.653	

* Suprafața este determinată în planul de proiecție Stereo 70.



Date referitoare la teren

Crt	Categorie folosință	Intravilan	Suprafața (mp)	Tarla	Parcelă	Nr. topo	Observații / Referințe
1	faneata	NU	2.653	-	-	-	Belecaine, nr. cad. partial 1135; 1136; din planul cadastral 1:2880 editia 1874 - Crusovat

Lungime Segmente

1) Valorile lungimilor segmentelor sunt obținute din proiecție în plan.

Punct început	X / Y	Punct sfârșit	X / Y	Lungime segment (** (m)
1	286.782,377 392.267,659	2	286.772,189 392.262,802	11.287
2	286.772,189 392.262,802	3	286.804,173 392.181,199	87.647
3	286.804,173 392.181,199	4	286.840,918 392.069,825	117.279
4	286.840,918 392.069,825	5	286.849,744 392.072,213	9.143
5	286.849,744 392.072,213	6	286.858,646 392.074,782	9.266

Punct început	X / Y	Punct sfârșit	X / Y	Lungime segment (** (m)
6	286.858,646 392.074,782	7	286.818,348 392.173,147	106.3
7	286.818,348 392.173,147	8	286.809,257 392.198,177	26.63
8	286.809,257 392.198,177	1	286.782,377 392.267,659	74.5

** Lungimile segmentelor sunt determinate în planul de proiecție Stereo 70 și sunt rotunjite la 1 milimetru.

*** Distanța dintre puncte este formată din segmente cumulate ce sunt mai mici decât valoarea 1 milimetru.

**DATE DESPRE IMOBILUL NR. 1662**

Oficiul de Cadastru și Publicitate Imobiliară CARAS-SEVERIN
Biroul de Cadastru și Publicitate Imobiliară Caransebes

A. Partea I. Descrierea imobilului

TEREN Extravilan

Adresa: Jud. Caraș-Severin

Nr. Crt	Nr cadastral Nr. topografic	Suprafața* (mp)	Observații / Referințe
A1		7.558	Sector cadastral:118 Teren neimpregmuit;

B. Partea II. Proprietari și acte

Inscrieri privitoare la dreptul de proprietate și alte drepturi reale		Referințe
1199 / 07/06/2023		
Act Administrativ nr. 7, din 13/03/1996 emis de Parlamentul Romaniei;		
B1	Intabulare, drept de PROPRIETATE, dobandit prin Lege, cota actuala 1/1 1) NEIDENTIFICAT NEIDENTIFICAT	A1
Act Administrativ nr. 7, din 13/03/1996 emis de Parlamentul Romaniei (Adeverinta nr. 3361/22.06.2023 emisa de Primaria Comunei Cornea);		
B2	Se noteaza posesia factica in favoarea lui 1) BIJAN MARIA	A1

C. Partea III. SARCINI .

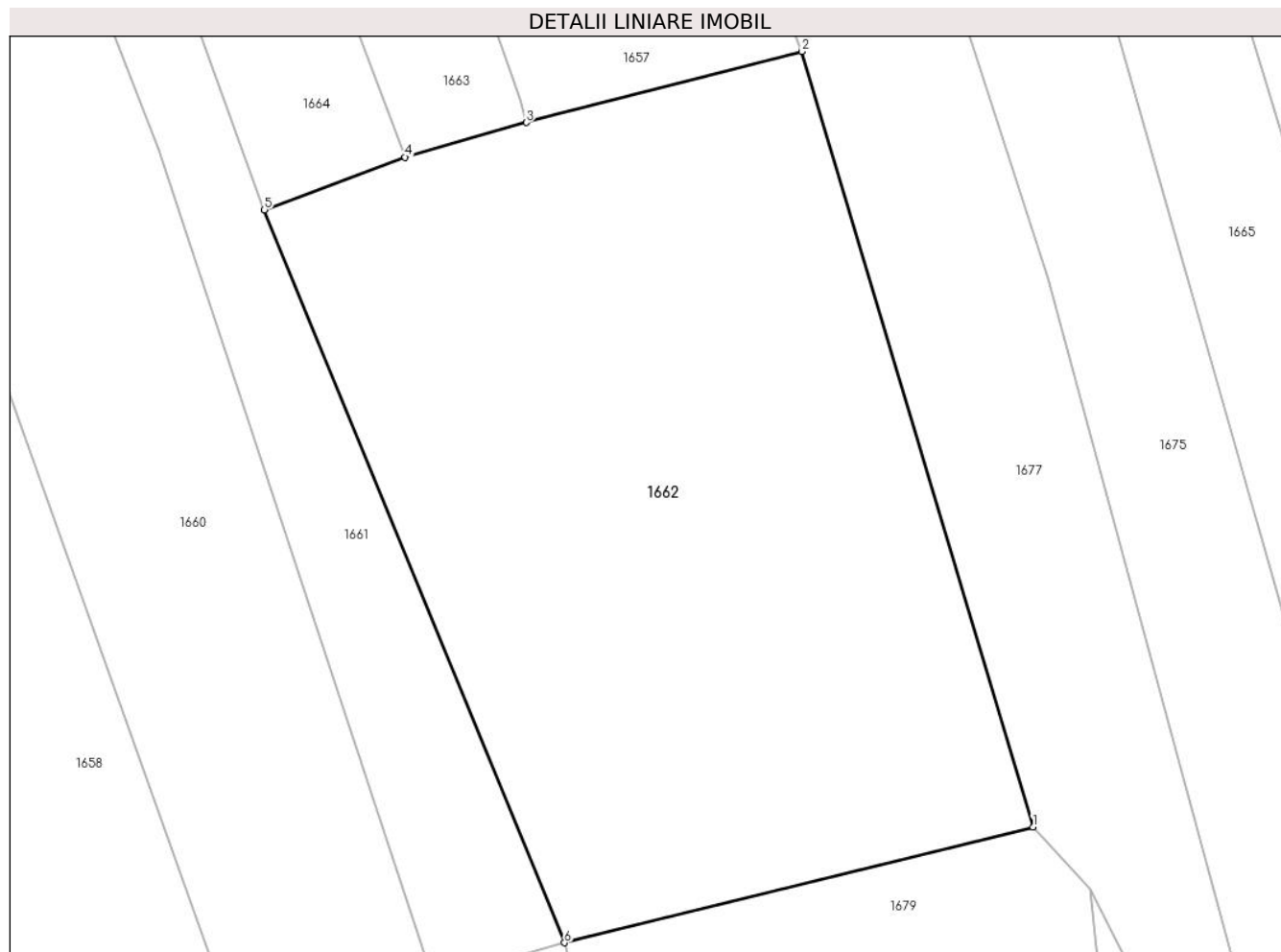
Inscrieri privind dezmembramintele dreptului de proprietate, drepturi reale de garanție și sarcini	Referințe
NU SUNT	

Anexa Nr. 1 La Partea I

Teren

Nr cadastral	Suprafața (mp)*	Observații / Referințe
	7.558	

* Suprafața este determinată în planul de proiecție Stereo 70.



Date referitoare la teren

Crt	Categorie folosință	Intravilan	Suprafața (mp)	Tarla	Parcelă	Nr. topo	Observații / Referințe
1	faneata	NU	7.558	-	-	-	Belecaine, nr. cad. partial 1132; 1133; 1138; din planul cadastral 1:2880 editia 1874 - Crusovat

Lungime Segmente

1) Valorile lungimilor segmentelor sunt obținute din proiecție în plan.

Punct început	X / Y	Punct sfârșit	X / Y	Lungime segment (** (m)
1	286.921,59 392.090,328	2	286.890,54 392.194,401	108.606
2	286.890,54 392.194,401	3	286.853,527 392.184,855	38.224
3	286.853,527 392.184,855	4	286.837,262 392.180,199	16.918
4	286.837,262 392.180,199	5	286.818,348 392.173,147	20.186
5	286.818,348 392.173,147	6	286.858,646 392.074,782	106.3

Punct început	X / Y	Punct sfârșit	X / Y	Lungime segment (** (m)
6	286.858,646 392.074,782	1	286.921,59 392.090,328	64.835

** Lungimile segmentelor sunt determinate în planul de proiecție Stereo 70 și sunt rotunjite la 1 milimetru.

*** Distanța dintre puncte este formată din segmente cumulate ce sunt mai mici decât valoarea 1 milimetru.

**DATE DESPRE IMOBILUL NR. 1663**

Oficiul de Cadastru și Publicitate Imobiliară CARAS-SEVERIN
Biroul de Cadastru și Publicitate Imobiliară Caransebes

A. Partea I. Descrierea imobilului

TEREN Extravilan

Adresa: Jud. Caraș-Severin

Nr. Crt	Nr cadastral Nr. topografic	Suprafața* (mp)	Observații / Referințe
A1		1.842	Sector cadastral:118 Teren neimpregmuit;

B. Partea II. Proprietari și acte

Inscrieri privitoare la dreptul de proprietate și alte drepturi reale		Referințe
1186 / 07/06/2023		
Act Administrativ nr. 7, din 13/03/1996 emis de Parlamentul Romaniei;		
B1	Intabulare, drept de PROPRIETATE, dobandit prin Lege, cota actuala 1/1 1) NEIDENTIFICAT NEIDENTIFICAT	A1
Act Administrativ nr. 7, din 13/03/1996 emis de Parlamentul Romaniei (Adeverinta nr. 3375/22.06.2023 emisa de Primaria Comunei Cornea);		
B2	Se noteaza posesia factica in favoarea lui 1) STOLOJESCU FLOAREA	A1

C. Partea III. SARCINI .

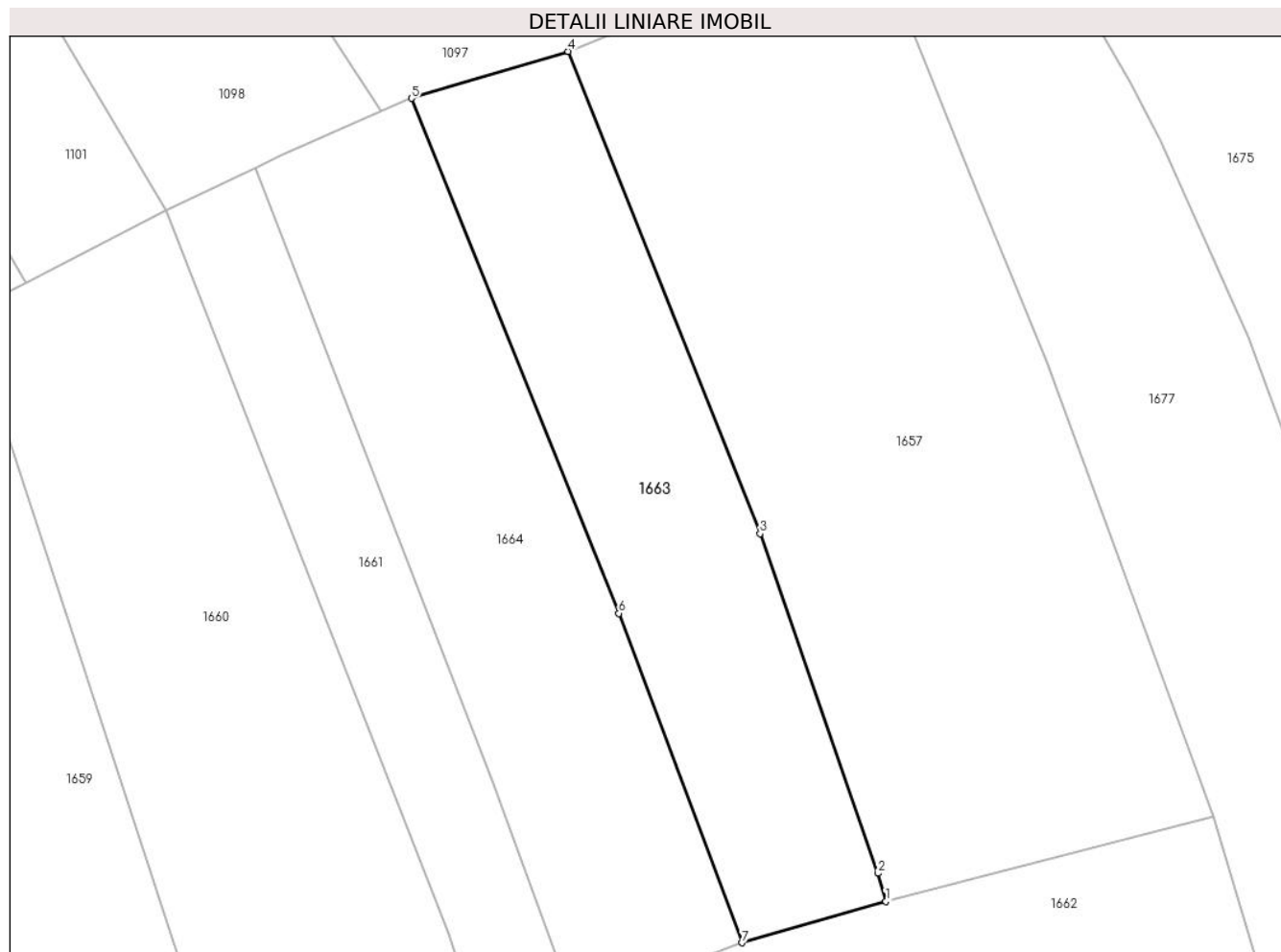
Inscrieri privind dezmembramintele dreptului de proprietate, drepturi reale de garanție și sarcini	Referințe
NU SUNT	

Anexa Nr. 1 La Partea I

Teren

Nr cadastral	Suprafața (mp)*	Observații / Referințe
	1.842	

* Suprafața este determinată în planul de proiecție Stereo 70.



Date referitoare la teren

Crt	Categorie folosință	Intravilan	Suprafața (mp)	Tarla	Parcelă	Nr. topo	Observații / Referințe
1	faneata	NU	1.842	-	-	-	Beleacine, nr. cad. partial 1134; 1133; din planul cadastral 1:2880 editia 1874 - Crusovat

Lungime Segmente

1) Valorile lungimilor segmentelor sunt obținute din proiecție în plan.

Punct început	X / Y	Punct sfârșit	X / Y	Lungime segment (** (m)
1	286.853,527 392.184,855	2	286.852,617 392.188,029	3.302
2	286.852,617 392.188,029	3	286.839,331 392.226,379	40.586
3	286.839,331 392.226,379	4	286.817,649 392.280,787	58.569
4	286.817,649 392.280,787	5	286.799,959 392.275,502	18.463
5	286.799,959 392.275,502	6	286.823,369 392.217,368	62.671

Punct început	X / Y	Punct sfârșit	X / Y	Lungime segment (** (m)
6	286.823,369 392.217,368	7	286.837,262 392.180,199	39.681
7	286.837,262 392.180,199	1	286.853,527 392.184,855	16.918

** Lungimile segmentelor sunt determinate în planul de proiecție Stereo 70 și sunt rotunjite la 1 milimetru.

*** Distanța dintre puncte este formată din segmente cumulate ce sunt mai mici decât valoarea 1 milimetru.

**DATE DESPRE IMOBILUL NR. 1664**

Oficiul de Cadastru și Publicitate Imobiliară CARAS-SEVERIN
Biroul de Cadastru și Publicitate Imobiliară Caransebes

A. Partea I. Descrierea imobilului

TEREN Extravilan

Adresa: Jud. Caraș-Severin

Nr. Crt	Nr cadastral Nr. topografic	Suprafața* (mp)	Observații / Referințe
A1		2.017	Sector cadastral:118 Teren neimpregmuit;

B. Partea II. Proprietari și acte

Inscrieri privitoare la dreptul de proprietate și alte drepturi reale		Referințe
1184 / 07/06/2023		
Act Administrativ nr. 7, din 13/03/1996 emis de Parlamentul Romaniei;		
B1	Intabulare, drept de PROPRIETATE, dobandit prin Lege, cota actuala 1/1 1) NEIDENTIFICAT NEIDENTIFICAT	A1
Act Administrativ nr. 7, din 13/03/1996 emis de Parlamentul Romaniei (Adeverinta nr. 3372/22.06.2023 emisa de Primaria Comunei Cornea);		
B2	Se noteaza posesia factica in favoarea lui 1) VASILESCU ION	A1

C. Partea III. SARCINI .

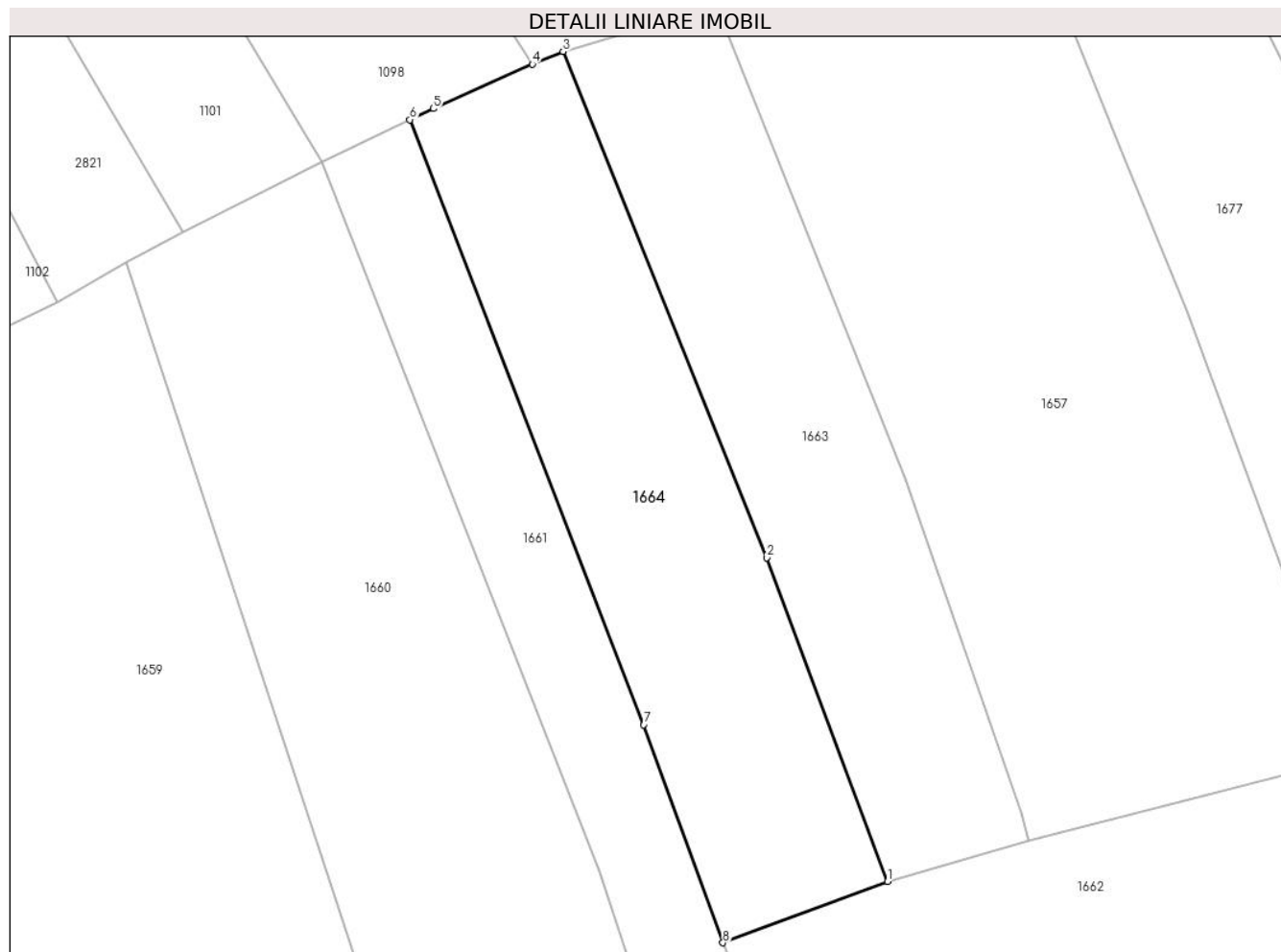
Inscrieri privind dezmembramintele dreptului de proprietate, drepturi reale de garanție și sarcini	Referințe
NU SUNT	

Anexa Nr. 1 La Partea I

Teren

Nr cadastral	Suprafața (mp)*	Observații / Referințe
	2.017	

* Suprafața este determinată în planul de proiecție Stereo 70.



Date referitoare la teren

Crt	Categorie folosință	Intravilan	Suprafața (mp)	Tarla	Parcelă	Nr. topo	Observații / Referințe
1	faneata	NU	2.017	-	-	-	Beleacine, nr. cad. partial 1134; 1133; din planul cadastral 1:2880 editia 1874 - Crusovat

Lungime Segmente

1) Valorile lungimilor segmentelor sunt obținute din proiecție în plan.

Punct început	X / Y	Punct sfârșit	X / Y	Lungime segment (** (m)
1	286.837,262 392.180,199	2	286.823,369 392.217,368	39.681
2	286.823,369 392.217,368	3	286.799,959 392.275,502	62.671
3	286.799,959 392.275,502	4	286.796,453 392.274,046	3.796
4	286.796,453 392.274,046	5	286.785,068 392.268,942	12.477
5	286.785,068 392.268,942	6	286.782,377 392.267,659	2.98

Punct început	X / Y	Punct sfârșit	X / Y	Lungime segment (** (m)
6	286.782,377 392.267,659	7	286.809,257 392.198,177	74.5
7	286.809,257 392.198,177	8	286.818,348 392.173,147	26.63
8	286.818,348 392.173,147	1	286.837,262 392.180,199	20.186

** Lungimile segmentelor sunt determinate în planul de proiecție Stereo 70 și sunt rotunjite la 1 milimetru.

*** Distanța dintre puncte este formată din segmente cumulate ce sunt mai mici decât valoarea 1 milimetru.

**DATE DESPRE IMOBILUL NR. 1665**

Oficiul de Cadastru și Publicitate Imobiliară CARAS-SEVERIN
Biroul de Cadastru și Publicitate Imobiliară Caransebes

A. Partea I. Descrierea imobilului

TEREN Extravilan

Adresa: Jud. Caraș-Severin

Nr. Crt	Nr cadastral Nr. topografic	Suprafața* (mp)	Observații / Referințe
A1		4.321	Sector cadastral:118 Teren neimpregmuit;

B. Partea II. Proprietari și acte

Inscrieri privitoare la dreptul de proprietate și alte drepturi reale		Referințe
1190 / 07/06/2023		
Act Administrativ nr. 7, din 13/03/1996 emis de Parlamentul Romaniei;		
B1	Intabulare, drept de PROPRIETATE, dobandit prin Lege, cota actuala 1/1 1) NEIDENTIFICAT NEIDENTIFICAT	A1
Act Administrativ nr. 7, din 13/03/1996 emis de Parlamentul Romaniei (Adeverinta nr. 3376/22.06.2023 emisa de Primaria Comunei Cornea);		
B2	Se noteaza posesia factica in favoarea lui 1) RADULESCU ZARIA	A1

C. Partea III. SARCINI .

Inscrieri privind dezmembramintele dreptului de proprietate, drepturi reale de garanție și sarcini	Referințe
NU SUNT	

Anexa Nr. 1 La Partea I

Teren

Nr cadastral	Suprafața (mp)*	Observații / Referințe
	4.321	

* Suprafața este determinată în planul de proiecție Stereo 70.



Date referitoare la teren

Crt	Categorie folosință	Intravilan	Suprafața (mp)	Tarla	Parcelă	Nr. topo	Observații / Referințe
1	faneata	NU	4.321	-	-	-	Beleacine, nr. cad. partial 1132; 1127; din planul cadastral 1:2880 editia 1874 - Crusovat

Lungime Segmente

1) Valorile lungimilor segmentelor sunt obținute din proiecție în plan.

Punct început	X / Y	Punct sfârșit	X / Y	Lungime segment (** (m)
1	286.927,887 392.262,579	2	286.916,608 392.289,701	29.374
2	286.916,608 392.289,701	3	286.897,485 392.293,666	19.529
3	286.897,485 392.293,666	4	286.917,52 392.245,755	51.931
4	286.917,52 392.245,755	5	286.929,307 392.210,151	37.504
5	286.929,307 392.210,151	6	286.973,422 392.054,624	161.663

Punct început	X / Y	Punct sfârșit	X / Y	Lungime segment (** (m)
6	286.973,422 392.054,624	7	286.993,186 392.053,058	19.825
7	286.993,186 392.053,058	8	286.973,134 392.123,182	72.934
8	286.973,134 392.123,182	9	286.948,265 392.205,518	86.01
9	286.948,265 392.205,518	1	286.927,887 392.262,579	60.591

** Lungimile segmentelor sunt determinate în planul de proiecție Stereo 70 și sunt rotunjite la 1 milimetru.

*** Distanța dintre puncte este formată din segmente cumulate ce sunt mai mici decât valoarea 1 milimetru.

**DATE DESPRE IMOBILUL NR. 1666**

Oficiul de Cadastru și Publicitate Imobiliară CARAS-SEVERIN
Biroul de Cadastru și Publicitate Imobiliară Caransebes

A. Partea I. Descrierea imobilului

TEREN Extravilan

Adresa: Jud. Caraș-Severin

Nr. Crt	Nr cadastral Nr. topografic	Suprafața* (mp)	Observații / Referințe
A1		4.399	Sector cadastral:118 Teren neimpregmuit;

B. Partea II. Proprietari și acte

Inscrieri privitoare la dreptul de proprietate și alte drepturi reale		Referințe
1215 / 07/06/2023		
Act Administrativ nr. 7, din 13/03/1996 emis de Parlamentul Romaniei;		
B1	Intabulare, drept de PROPRIETATE, dobandit prin Lege, cota actuala 1/1 1) NEIDENTIFICAT NEIDENTIFICAT	A1
Act Administrativ nr. 7, din 13/03/1996 emis de Parlamentul Romaniei (Adeverinta nr. 3374/22.06.2023 emisa de Primaria Comunei Cornea);		
B2	Se noteaza posesia factica in favoarea lui 1) TRUTAN GHERMAN	A1

C. Partea III. SARCINI .

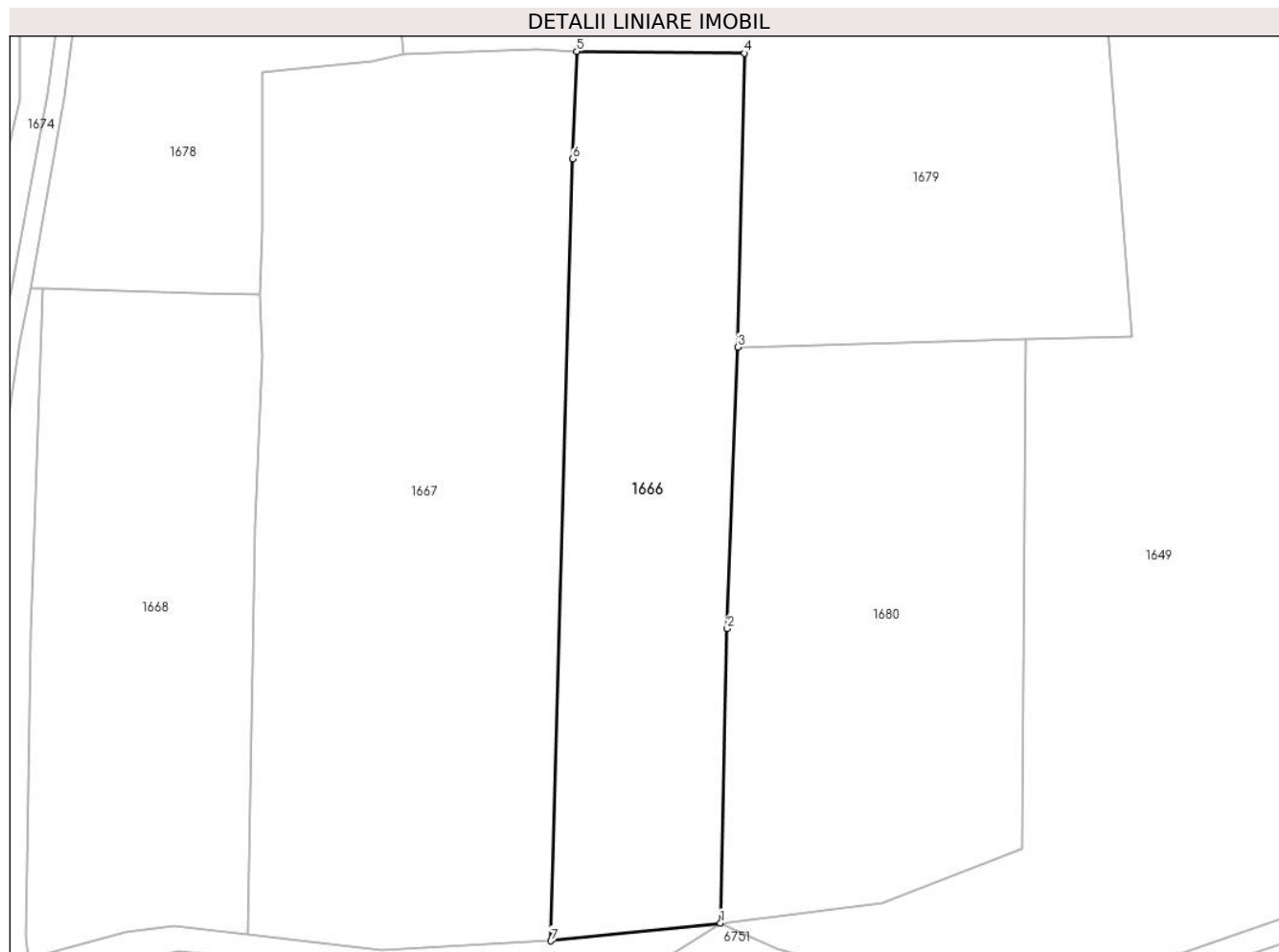
Inscrieri privind dezmembramintele dreptului de proprietate, drepturi reale de garanție și sarcini	Referințe
NU SUNT	

Anexa Nr. 1 La Partea I

Teren

Nr cadastral	Suprafața (mp)*	Observații / Referințe
	4.399	

* Suprafața este determinată în planul de proiecție Stereo 70.



Date referitoare la teren

Crt	Categorie folosință	Intravilan	Suprafața (mp)	Tarla	Parcelă	Nr. topo	Observații / Referințe
1	faneata	NU	4.399	-	-	-	Beleacine, nr. cad. partial 1144; din planul cadastral 1:2880 editia 1874 - Crusovat

Lungime Segmente

1) Valorile lungimilor segmentelor sunt obținute din proiecție în plan.

Punct început	X / Y	Punct sfârșit	X / Y	Lungime segment (** (m)
1	286.947,949 391.716,204	2	286.949,103 391.766,895	50.704
2	286.949,103 391.766,895	3	286.950,878 391.815,312	48.449
3	286.950,878 391.815,312	4	286.952,033 391.865,904	50.605
4	286.952,033 391.865,904	5	286.923,207 391.866,223	28.828
5	286.923,207 391.866,223	6	286.922,496 391.847,695	18.542

Punct început	X / Y	Punct sfârșit	X / Y	Lungime segment (** (m)
6	286.922,496 391.847,695	7	286.918,76 391.713,134	134.613
7	286.918,76 391.713,134	1	286.947,949 391.716,204	29.35

** Lungimile segmentelor sunt determinate în planul de proiecție Stereo 70 și sunt rotunjite la 1 milimetru.

*** Distanța dintre puncte este formată din segmente cumulate ce sunt mai mici decât valoarea 1 milimetru.

**DATE DESPRE IMOBILUL NR. 1667**

Oficiul de Cadastru și Publicitate Imobiliară CARAS-SEVERIN
Biroul de Cadastru și Publicitate Imobiliară Caransebes

A. Partea I. Descrierea imobilului

TEREN Extravilan

Adresa: Jud. Caraș-Severin

Nr. Crt	Nr cadastral Nr. topografic	Suprafața* (mp)	Observații / Referințe
A1		8.065	Sector cadastral:118 Teren neimpregmuit;

B. Partea II. Proprietari și acte

Inscrieri privitoare la dreptul de proprietate și alte drepturi reale		Referințe
1216 / 07/06/2023		
Act Administrativ nr. 7, din 13/03/1996 emis de Parlamentul Romaniei;		
B1	Intabulare, drept de PROPRIETATE, dobandit prin Lege, cota actuala 1/1 1) NEIDENTIFICAT NEIDENTIFICAT	A1
Act Administrativ nr. 7, din 13/03/1996 emis de Parlamentul Romaniei (Adeverinta nr. 3367/22.06.2023 emisa de Primaria Comunei Cornea);		
B2	Se noteaza posesia factica in favoarea lui 1) VINTILA GRIGORIE-AUREL	A1

C. Partea III. SARCINI .

Inscrieri privind dezmembramintele dreptului de proprietate, drepturi reale de garanție și sarcini	Referințe
NU SUNT	

Anexa Nr. 1 La Partea I

Teren

Nr cadastral	Suprafața (mp)*	Observații / Referințe
	8.065	

* Suprafața este determinată în planul de proiecție Stereo 70.



Date referitoare la teren

Crt	Categorie folosință	Intravilan	Suprafața (mp)	Tarla	Parcelă	Nr. topo	Observații / Referințe
1	faneata	NU	8.065	-	-	-	Beleacine, nr. cad. partial 1144; din planul cadastral 1:2880 editia 1874 - Crusovat

Lungime Segmente

1) Valorile lungimilor segmentelor sunt obținute din proiecție în plan.

Punct început	X / Y	Punct sfârșit	X / Y	Lungime segment (** (m)
1	286.868,995 391.862,592	2	286.869,113 391.835,646	26.946
2	286.869,113 391.835,646	3	286.868,677 391.824,298	11.356
3	286.868,677 391.824,298	4	286.869,016 391.813,884	10.42
4	286.869,016 391.813,884	5	286.867,841 391.784,682	29.226
5	286.867,841 391.784,682	6	286.866,484 391.714,15	70.545

Punct început	X / Y	Punct sfârșit	X / Y	Lungime segment (** (m)
6	286.866,484 391.714,15	7	286.889,513 391.711,638	23.165
7	286.889,513 391.711,638	8	286.918,76 391.713,134	29.285
8	286.918,76 391.713,134	9	286.922,496 391.847,695	134.613
9	286.922,496 391.847,695	10	286.923,207 391.866,223	18.542
10	286.923,207 391.866,223	11	286.916,345 391.866,532	6.869
11	286.916,345 391.866,532	12	286.893,347 391.865,691	23.013
12	286.893,347 391.865,691	13	286.888,017 391.864,574	5.446
13	286.888,017 391.864,574	1	286.868,995 391.862,592	19.125

** Lungimile segmentelor sunt determinate în planul de proiecție Stereo 70 și sunt rotunjite la 1 milimetru.

*** Distanța dintre puncte este formată din segmente cumulate ce sunt mai mici decât valoarea 1 milimetru.

**DATE DESPRE IMOBILUL NR. 1668**

Oficiul de Cadastru și Publicitate Imobiliară CARAS-SEVERIN
Biroul de Cadastru și Publicitate Imobiliară Caransebes

A. Partea I. Descrierea imobilului

TEREN Extravilan

Adresa: Jud. Caraș-Severin

Nr. Crt	Nr cadastral Nr. topografic	Suprafața* (mp)	Observații / Referințe
A1		4.228	Sector cadastral:118 Teren neimpregmuit;

B. Partea II. Proprietari și acte

Inscrieri privitoare la dreptul de proprietate și alte drepturi reale		Referințe
1218 / 07/06/2023		
Act Administrativ nr. 7, din 13/03/1996 emis de Parlamentul Romaniei (Art. 13; Al. 15);		
B1	Inscrierea provizorie, drept de PROPRIETATE, dobandit prin Lege, cota actuala 1/1 1) COMUNA CORNEA, CIF:3227734, Proprietar Neidentificat	A1

C. Partea III. SARCINI .

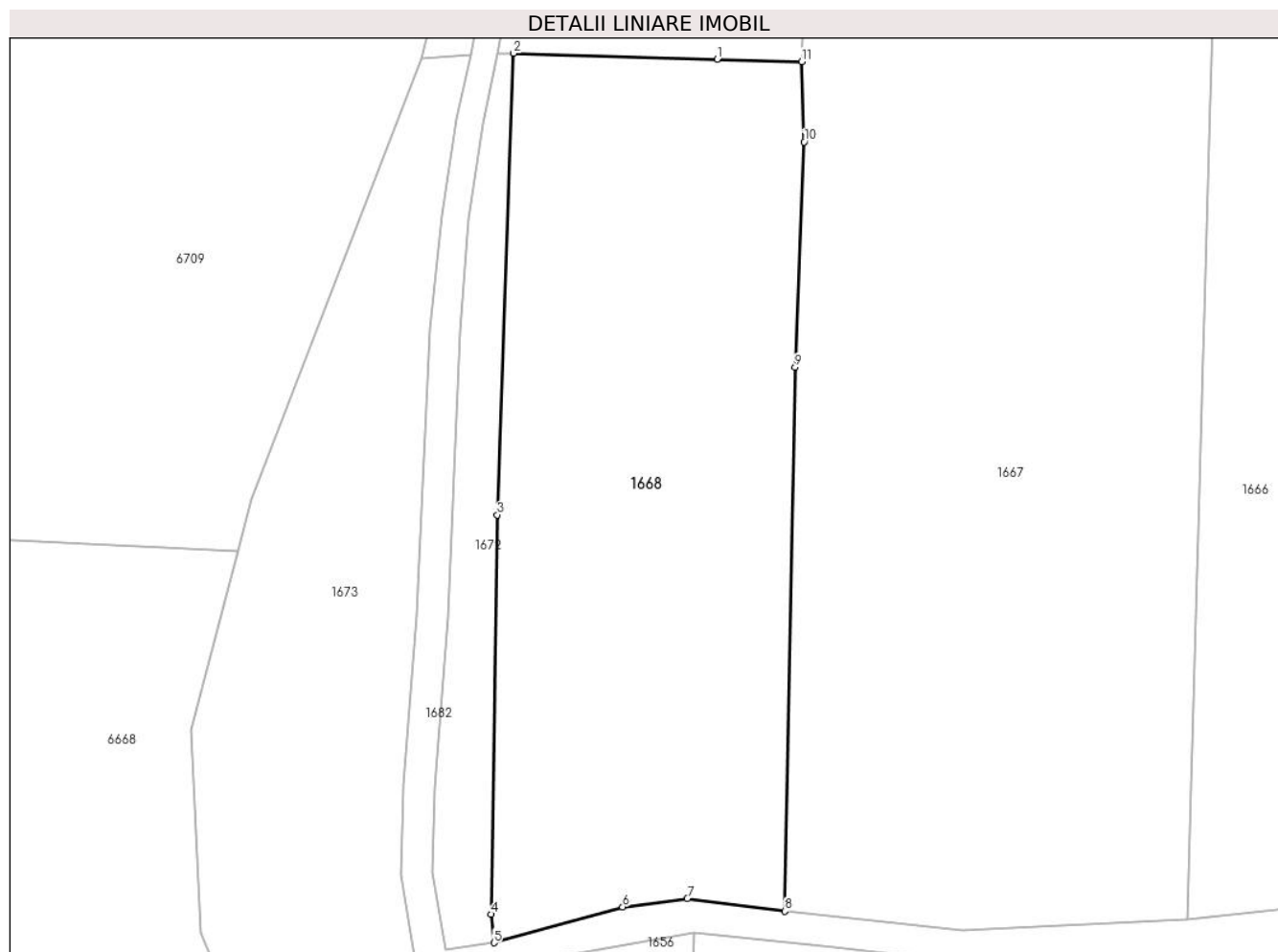
Inscrieri privind dezmembramintele dreptului de proprietate, drepturi reale de garanție și sarcini	Referințe
NU SUNT	

Anexa Nr. 1 La Partea I

Teren

Nr cadastral	Suprafața (mp)*	Observații / Referințe
	4.228	

* Suprafața este determinată în planul de proiecție Stereo 70.



Date referitoare la teren

Crt	Categorie folosință	Intravilan	Suprafața (mp)	Tarla	Parcelă	Nr. topo	Observații / Referințe
1	faneata	NU	4.228	-	-	-	Beleacine, nr. cad. partial 1145; din planul cadastral 1:2880 editia 1874 - Crusovat

Lungime Segmente

1) Valorile lungimilor segmentelor sunt obținute din proiecție în plan.

Punct început	X / Y	Punct sfârșit	X / Y	Lungime segment (** (m)
1	286.857,714 391.824,626	2	286.831,303 391.825,393	26.422
2	286.831,303 391.825,393	3	286.829,202 391.765,532	59.898
3	286.829,202 391.765,532	4	286.828,389 391.713,741	51.797
4	286.828,389 391.713,741	5	286.828,763 391.710,055	3.705
5	286.828,763 391.710,055	6	286.845,45 391.714,694	17.319

Punct început	X / Y	Punct sfârșit	X / Y	Lungime segment (** (m)
6	286.845,45 391.714,694	7	286.853,843 391.715,772	8.463
7	286.853,843 391.715,772	8	286.866,484 391.714,15	12.744
8	286.866,484 391.714,15	9	286.867,841 391.784,682	70.545
9	286.867,841 391.784,682	10	286.869,016 391.813,884	29.226
10	286.869,016 391.813,884	11	286.868,677 391.824,298	10.42
11	286.868,677 391.824,298	1	286.857,714 391.824,626	10.968

** Lungimile segmentelor sunt determinate în planul de proiecție Stereo 70 și sunt rotunjite la 1 milimetru.

*** Distanța dintre puncte este formată din segmente cumulate ce sunt mai mici decât valoarea 1 milimetru.

**DATE DESPRE IMOBILUL NR. 1669**

Oficiul de Cadastru și Publicitate Imobiliară CARAS-SEVERIN
Biroul de Cadastru și Publicitate Imobiliară Caransebes

A. Partea I. Descrierea imobilului

TEREN Extravilan

Adresa: Jud. Caraș-Severin

Nr. Crt	Nr cadastral Nr. topografic	Suprafața* (mp)	Observații / Referințe
A1		5.118	Sector cadastral:118 Teren neimpregmuit;

B. Partea II. Proprietari și acte

Inscrieri privitoare la dreptul de proprietate și alte drepturi reale		Referințe
1219 / 07/06/2023		
Act Administrativ nr. 7, din 13/03/1996 emis de Parlamentul Romaniei (Art. 13; Al. 15);		
B1	Inscrierea provizorie, drept de PROPRIETATE, dobandit prin Lege, cota actuala 1/1 1) COMUNA CORNEA, CIF:3227734, Proprietar Neidentificat	A1

C. Partea III. SARCINI .

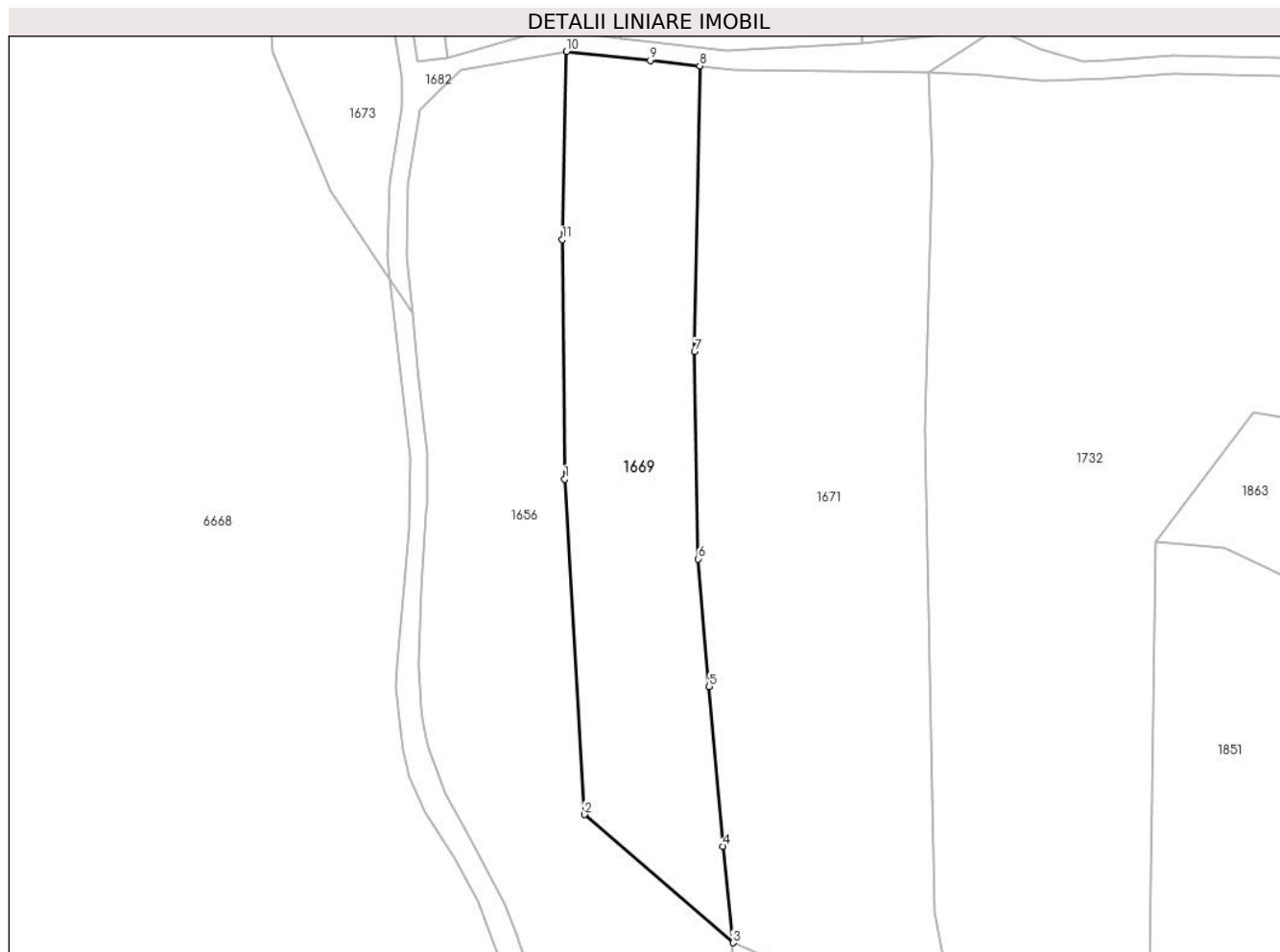
Inscrieri privind dezmembramintele dreptului de proprietate, drepturi reale de garanție și sarcini	Referințe
NU SUNT	

Anexa Nr. 1 La Partea I

Teren

Nr cadastral	Suprafața (mp)*	Observații / Referințe
	5.118	

* Suprafața este determinată în planul de proiecție Stereo 70.



Date referitoare la teren

Crt	Categorie folosință	Intravilan	Suprafața (mp)	Tarla	Parcelă	Nr. topo	Observații / Referințe
1	faneata	NU	5.118	-	-	-	Beleacine, nr. cad. partial 1148; 1149; din planul cadastral 1:2880 editia 1874 - Crusovat

Lungime Segmente

1) Valorile lungimilor segmentelor sunt obținute din proiecție în plan.

Punct început	X / Y	Punct sfârșit	X / Y	Lungime segment (** (m)
1	286.854,323 391.618,631	2	286.858,577 391.545,842	72.913
2	286.858,577 391.545,842	3	286.890,81 391.518,038	42.568
3	286.890,81 391.518,038	4	286.888,596 391.538,973	21.052
4	286.888,596 391.538,973	5	286.885,647 391.573,622	34.774
5	286.885,647 391.573,622	6	286.883,275 391.601,3	27.779

Punct început	X / Y	Punct sfârșit	X / Y	Lungime segment (** (m)
6	286.883,275 391.601,3	7	286.882,472 391.646,26	44.967
7	286.882,472 391.646,26	8	286.883,63 391.708,258	62.009
8	286.883,63 391.708,258	9	286.872,84 391.709,442	10.855
9	286.872,84 391.709,442	10	286.854,69 391.711,38	18.253
10	286.854,69 391.711,38	11	286.853,799 391.670,564	40.826
11	286.853,799 391.670,564	1	286.854,323 391.618,631	51.936

** Lungimile segmentelor sunt determinate în planul de proiecție Stereo 70 și sunt rotunjite la 1 milimetru.

*** Distanța dintre puncte este formată din segmente cumulate ce sunt mai mici decât valoarea 1 milimetru.

**DATE DESPRE IMOBILUL NR. 1670**

Oficiul de Cadastru și Publicitate Imobiliară CARAS-SEVERIN
Biroul de Cadastru și Publicitate Imobiliară Caransebes

A. Partea I. Descrierea imobilului

TEREN Extravilan

Adresa: Jud. Caraș-Severin

Nr. Crt	Nr cadastral Nr. topografic	Suprafața* (mp)	Observații / Referințe
A1		1.594	Sector cadastral:118 Teren neimpregmuit;

B. Partea II. Proprietari și acte

Inscrieri privitoare la dreptul de proprietate și alte drepturi reale		Referințe
1192 / 07/06/2023		
Act Administrativ nr. 7, din 13/03/1996 emis de Parlamentul Romaniei;		
B1	Intabulare, drept de PROPRIETATE, dobandit prin Lege, cota actuala 1/1 1) NEIDENTIFICAT NEIDENTIFICAT	A1
Act Administrativ nr. 7, din 13/03/1996 emis de Parlamentul Romaniei (Adeverinta nr. 3362/22.06.2023 emisa de Primaria Comunei Cornea);		
B2	Se noteaza posesia factica in favoarea lui 1) BIJAN PETRE-CORNELIU	A1

C. Partea III. SARCINI .

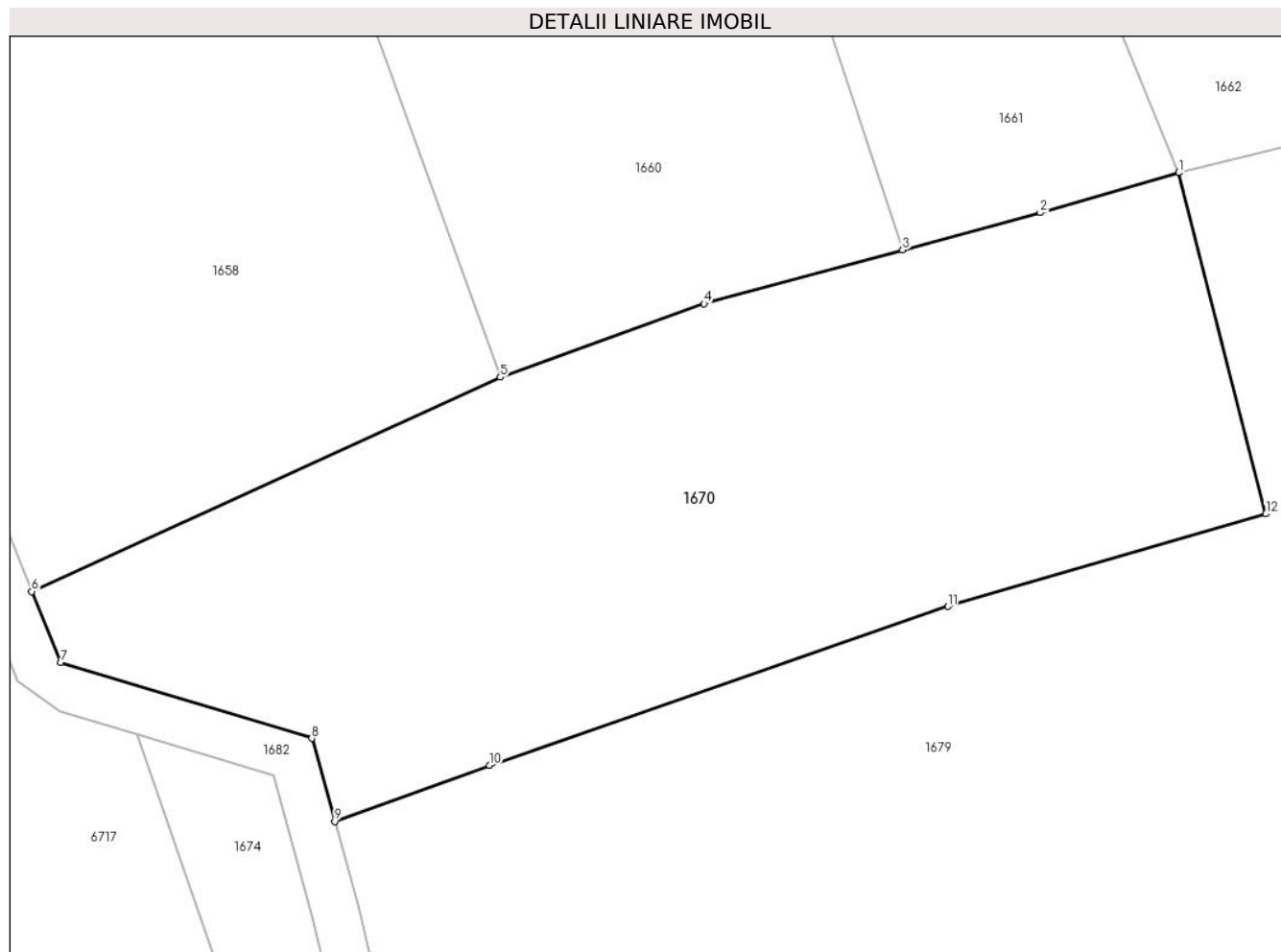
Inscrieri privind dezmembramintele dreptului de proprietate, drepturi reale de garanție și sarcini	Referințe
NU SUNT	

Anexa Nr. 1 La Partea I

Teren

Nr cadastral	Suprafața (mp)*	Observații / Referințe
	1.594	

* Suprafața este determinată în planul de proiecție Stereo 70.



Date referitoare la teren

Crt	Categorie folosință	Intravilan	Suprafața (mp)	Tarla	Parcelă	Nr. topo	Observații / Referințe
1	faneata	NU	1.594	-	-	-	Beleacine, nr. cad. partial 1138; din planul cadastral 1:2880 editia 1874 - Crusovat

Lungime Segmente

1) Valorile lungimilor segmentelor sunt obținute din proiecție în plan.

Punct început	X / Y	Punct sfârșit	X / Y	Lungime segment (** (m)
1	286.858,646 392.074,782	2	286.849,744 392.072,213	9.266
2	286.849,744 392.072,213	3	286.840,918 392.069,825	9.143
3	286.840,918 392.069,825	4	286.828,18 392.066,379	13.196
4	286.828,18 392.066,379	5	286.815,093 392.061,666	13.909
5	286.815,093 392.061,666	6	286.785,03 392.047,937	33.05

Punct început	X / Y	Punct sfârșit	X / Y	Lungime segment (** (m)
6	286.785,03 392.047,937	7	286.786,903 392.043,37	4.936
7	286.786,903 392.043,37	8	286.803,008 392.038,52	16.819
8	286.803,008 392.038,52	9	286.804,471 392.033,194	5.524
9	286.804,471 392.033,194	10	286.814,394 392.036,786	10.553
10	286.814,394 392.036,786	11	286.843,818 392.046,974	31.138
11	286.843,818 392.046,974	12	286.864,222 392.052,905	21.249
12	286.864,222 392.052,905	1	286.858,646 392.074,782	22.576

** Lungimile segmentelor sunt determinate în planul de proiecție Stereo 70 și sunt rotunjite la 1 milimetru.

*** Distanța dintre puncte este formată din segmente cumulate ce sunt mai mici decât valoarea 1 milimetru.

**DATE DESPRE IMOBILUL NR. 1671**

Oficiul de Cadastru și Publicitate Imobiliară CARAS-SEVERIN
Biroul de Cadastru și Publicitate Imobiliară Caransebes

A. Partea I. Descrierea imobilului

TEREN Extravilan

Adresa: Jud. Caraș-Severin

Nr. Crt	Nr cadastral Nr. topografic	Suprafața* (mp)	Observații / Referințe
A1		9.701	Sector cadastral:118 Teren neimpregmuit;

B. Partea II. Proprietari și acte

Inscrieri privitoare la dreptul de proprietate și alte drepturi reale		Referințe
1195 / 07/06/2023		
Act Administrativ nr. 7, din 13/03/1996 emis de Parlamentul Romaniei;		
B1	Intabulare, drept de PROPRIETATE, dobandit prin Lege, cota actuala 1/1 1) NEIDENTIFICAT NEIDENTIFICAT	A1
Act Administrativ nr. 7, din 13/03/1996 emis de Parlamentul Romaniei (Adeverinta nr. 3366/22.06.2023 emisa de Primaria Comunei Cornea);		
B2	Se noteaza posesia factica in favoarea lui 1) VINTILA GRIGORIE-AUREL	A1

C. Partea III. SARCINI .

Inscrieri privind dezmembramintele dreptului de proprietate, drepturi reale de garanție și sarcini	Referințe
NU SUNT	

Anexa Nr. 1 La Partea I

Teren

Nr cadastral	Suprafața (mp)*	Observații / Referințe
	9.701	

* Suprafața este determinată în planul de proiecție Stereo 70.



Date referitoare la teren

Crt	Categorie folosință	Intravilan	Suprafața (mp)	Tarla	Parcelă	Nr. topo	Observații / Referințe
1	faneata	NU	9.701	-	-	-	Beleacine, nr. cad. partial 1148; 1149; 1150; 1151; din planul cadastral 1: 2880 editia 1874 - Crusovat

Lungime Segmente

1) Valorile lungimilor segmentelor sunt obținute din proiecție în plan.

Punct început	X / Y	Punct sfârșit	X / Y	Lungime segment (** (m)
1	286.913,256 391.707,194	2	286.891,175 391.707,43	22.082
2	286.891,175 391.707,43	3	286.883,63 391.708,258	7.59
3	286.883,63 391.708,258	4	286.882,472 391.646,26	62.009
4	286.882,472 391.646,26	5	286.883,275 391.601,3	44.967
5	286.883,275 391.601,3	6	286.885,647 391.573,622	27.779

Punct început	X / Y	Punct sfârșit	X / Y	Lungime segment (** (m)
6	286.885,647 391.573,622	7	286.888,596 391.538,973	34.774
7	286.888,596 391.538,973	8	286.890,81 391.518,038	21.052
8	286.890,81 391.518,038	9	286.931,163 391.500,614	43.954
9	286.931,163 391.500,614	10	286.938,801 391.501,836	7.735
10	286.938,801 391.501,836	11	286.934,659 391.524,812	23.346
11	286.934,659 391.524,812	12	286.932,418 391.629,473	104.685
12	286.932,418 391.629,473	13	286.934,157 391.687,368	57.921
13	286.934,157 391.687,368	14	286.933,374 391.706,868	19.516
14	286.933,374 391.706,868	1	286.913,256 391.707,194	20.121

** Lungimile segmentelor sunt determinate în planul de proiecție Stereo 70 și sunt rotunjite la 1 milimetru.

*** Distanța dintre puncte este formată din segmente cumulate ce sunt mai mici decât valoarea 1 milimetru.

**DATE DESPRE IMOBILUL NR. 1672**

Oficiul de Cadastru și Publicitate Imobiliară CARAS-SEVERIN
Biroul de Cadastru și Publicitate Imobiliară Caransebes

A. Partea I. Descrierea imobilului

TEREN Extravilan

Adresa: Jud. Caraș-Severin

Nr. Crt	Nr cadastral Nr. topografic	Suprafața* (mp)	Observații / Referințe
A1		678	Sector cadastral:118 Teren neimpregmuit;

B. Partea II. Proprietari și acte

Inscrieri privitoare la dreptul de proprietate și alte drepturi reale		Referințe
1217 / 07/06/2023		
Act Administrativ nr. 7, din 13/03/1996 emis de Parlamentul Romaniei;		
B1	Intabulare, drept de PROPRIETATE, dobandit prin Lege, cota actuala 1/1 1) NEIDENTIFICAT NEIDENTIFICAT	A1
Act Administrativ nr. 7, din 13/03/1996 emis de Parlamentul Romaniei (Adeverinta nr. 3368/22.06.2023 emisa de Primaria Comunei Cornea);		
B2	Se noteaza posesia factica in favoarea lui 1) VINTILA CONSTANTIN	A1

C. Partea III. SARCINI .

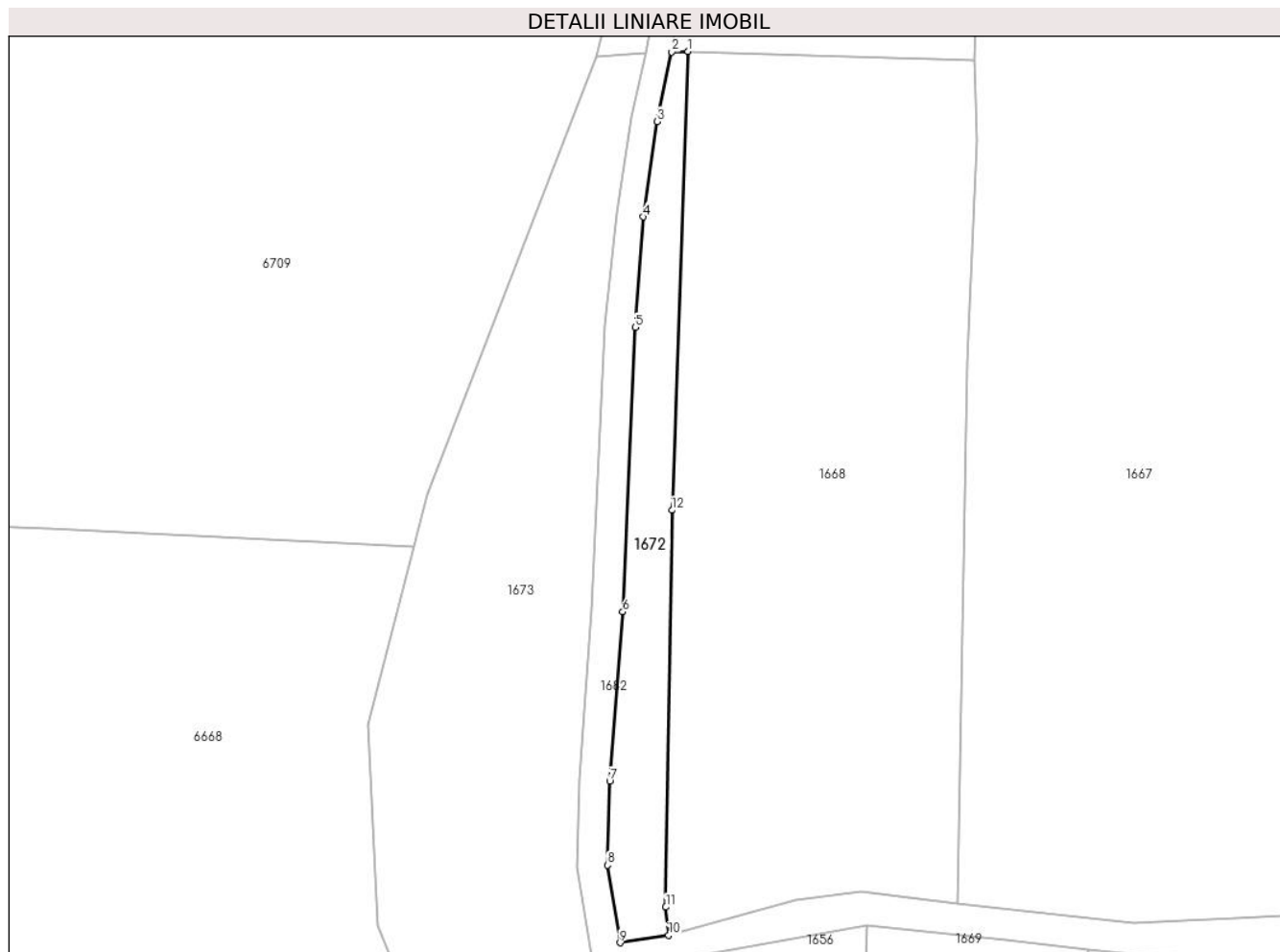
Inscrieri privind dezmembramintele dreptului de proprietate, drepturi reale de garanție și sarcini	Referințe
NU SUNT	

Anexa Nr. 1 La Partea I

Teren

Nr cadastral	Suprafața (mp)*	Observații / Referințe
	678	

* Suprafața este determinată în planul de proiecție Stereo 70.



Date referitoare la teren

Crt	Categorie folosință	Intravilan	Suprafața (mp)	Tarla	Parcelă	Nr. topo	Observații / Referințe
1	faneata	NU	678	-	-	-	Belecaine, nr. cad. partial 1145; din planul cadastral 1:2880 editia 1874 - Crusovat

Lungime Segmente

1) Valorile lungimilor segmentelor sunt obținute din proiecție în plan.

Punct început	X / Y	Punct sfârșit	X / Y	Lungime segment (** (m)
1	286.831,303 391.825,393	2	286.829,195 391.825,324	2.109
2	286.829,195 391.825,324	3	286.827,289 391.816,246	9.277
3	286.827,289 391.816,246	4	286.825,483 391.803,814	12.562
4	286.825,483 391.803,814	5	286.824,41 391.789,398	14.456
5	286.824,41 391.789,398	6	286.822,766 391.752,28	37.155

Punct început	X / Y	Punct sfârșit	X / Y	Lungime segment (** (m)
6	286.822,766 391.752,28	7	286.821,072 391.730,193	22.152
7	286.821,072 391.730,193	8	286.820,775 391.719,218	10.98
8	286.820,775 391.719,218	9	286.822,428 391.709,094	10.257
9	286.822,428 391.709,094	10	286.828,763 391.710,055	6.407
10	286.828,763 391.710,055	11	286.828,389 391.713,741	3.705
11	286.828,389 391.713,741	12	286.829,202 391.765,532	51.797
12	286.829,202 391.765,532	1	286.831,303 391.825,393	59.898

** Lungimile segmentelor sunt determinate în planul de proiecție Stereo 70 și sunt rotunjite la 1 milimetru.

*** Distanța dintre puncte este formată din segmente cumulate ce sunt mai mici decât valoarea 1 milimetru.

**DATE DESPRE IMOBILUL NR. 1673**

Oficiul de Cadastru și Publicitate Imobiliară CARAS-SEVERIN
Biroul de Cadastru și Publicitate Imobiliară Caransebes

A. Partea I. Descrierea imobilului

TEREN Extravilan

Adresa: Jud. Caraș-Severin

Nr. Crt	Nr cadastral Nr. topografic	Suprafața* (mp)	Observații / Referințe
A1		2.982	Sector cadastral:118 Teren neimpregmuit;

B. Partea II. Proprietari și acte

Inscrieri privitoare la dreptul de proprietate și alte drepturi reale		Referințe
1197 / 07/06/2023		
Act Administrativ nr. 7, din 13/03/1996 emis de Parlamentul Romaniei;		
B1	Intabulare, drept de PROPRIETATE, dobandit prin Lege, cota actuala 1/1 1) NEIDENTIFICAT NEIDENTIFICAT	A1
Act Administrativ nr. 7, din 13/03/1996 emis de Parlamentul Romaniei (Adeverinta nr. 3370/22.06.2023 emisa de Primaria Comunei Cornea);		
B2	Se noteaza posesia factica in favoarea lui 1) VINTILA CONSTANTIN	A1

C. Partea III. SARCINI .

Inscrieri privind dezmembramintele dreptului de proprietate, drepturi reale de garanție și sarcini	Referințe
NU SUNT	

Anexa Nr. 1 La Partea I

Teren

Nr cadastral	Suprafața (mp)*	Observații / Referințe
	2.982	

* Suprafața este determinată în planul de proiecție Stereo 70.



Date referitoare la teren

Crt	Categorie folosință	Intravilan	Suprafața (mp)	Tarla	Parcelă	Nr. topo	Observații / Referințe
1	faneata	NU	2.982	-	-	-	Beleacine, nr. cad. 1146; din planul cadastral 1:2880 editia 1874 - Crusovat

Lungime Segmente

1) Valorile lungimilor segmentelor sunt obținute din proiecție în plan.

Punct început	X / Y	Punct sfârșit	X / Y	Lungime segment (** (m)
1	286.821,983 391.804,386	2	286.823,926 391.816,885	12.65
2	286.823,926 391.816,885	3	286.825,745 391.825,212	8.523
3	286.825,745 391.825,212	4	286.819,338 391.824,726	6.425
4	286.819,338 391.824,726	5	286.797,262 391.767,54	61.299
5	286.797,262 391.767,54	6	286.789,439 391.737,591	30.954

Punct început	X / Y	Punct sfârşit	X / Y	Lungime segment (** (m)
6	286.789,439 391.737,591	7	286.790,765 391.711,292	26.332
7	286.790,765 391.711,292	8	286.803,347 391.681,089	32.719
8	286.803,347 391.681,089	9	286.816,378 391.661,884	23.209
9	286.816,378 391.661,884	10	286.815,857 391.666,862	5.006
10	286.815,857 391.666,862	11	286.816,286 391.683,027	16.17
11	286.816,286 391.683,027	12	286.818,919 391.699,139	16.326
12	286.818,919 391.699,139	13	286.818,951 391.705,565	6.426
13	286.818,951 391.705,565	14	286.816,766 391.718,947	13.559
14	286.816,766 391.718,947	15	286.817,076 391.730,4	11.457
15	286.817,076 391.730,4	16	286.818,772 391.752,521	22.186
16	286.818,772 391.752,521	17	286.820,416 391.789,635	37.15
17	286.820,416 391.789,635	1	286.821,983 391.804,386	14.834

** Lungimile segmentelor sunt determinate în planul de proiecție Stereo 70 și sunt rotunjite la 1 milimetru.

*** Distanța dintre puncte este formată din segmente cumulate ce sunt mai mici decât valoarea 1 milimetru.

**DATE DESPRE IMOBILUL NR. 1674**

Oficiul de Cadastru și Publicitate Imobiliară CARAS-SEVERIN
Biroul de Cadastru și Publicitate Imobiliară Caransebes

A. Partea I. Descrierea imobilului

TEREN Extravilan

Adresa: Jud. Caraș-Severin

Nr. Crt	Nr cadastral Nr. topografic	Suprafața* (mp)	Observații / Referințe
A1		1.357	Sector cadastral:118 Teren neimpregmuit;

B. Partea II. Proprietari și acte

Inscrieri privitoare la dreptul de proprietate și alte drepturi reale		Referințe
1198 / 07/06/2023		
Act Administrativ nr. 7, din 13/03/1996 emis de Parlamentul Romaniei (Art. 13; Al. 15);		
B1	Inscrierea provizorie, drept de PROPRIETATE, dobandit prin Lege, cota actuala 1/1 1) COMUNA CORNEA , CIF:3227734, Proprietar Neidentificat	A1

C. Partea III. SARCINI .

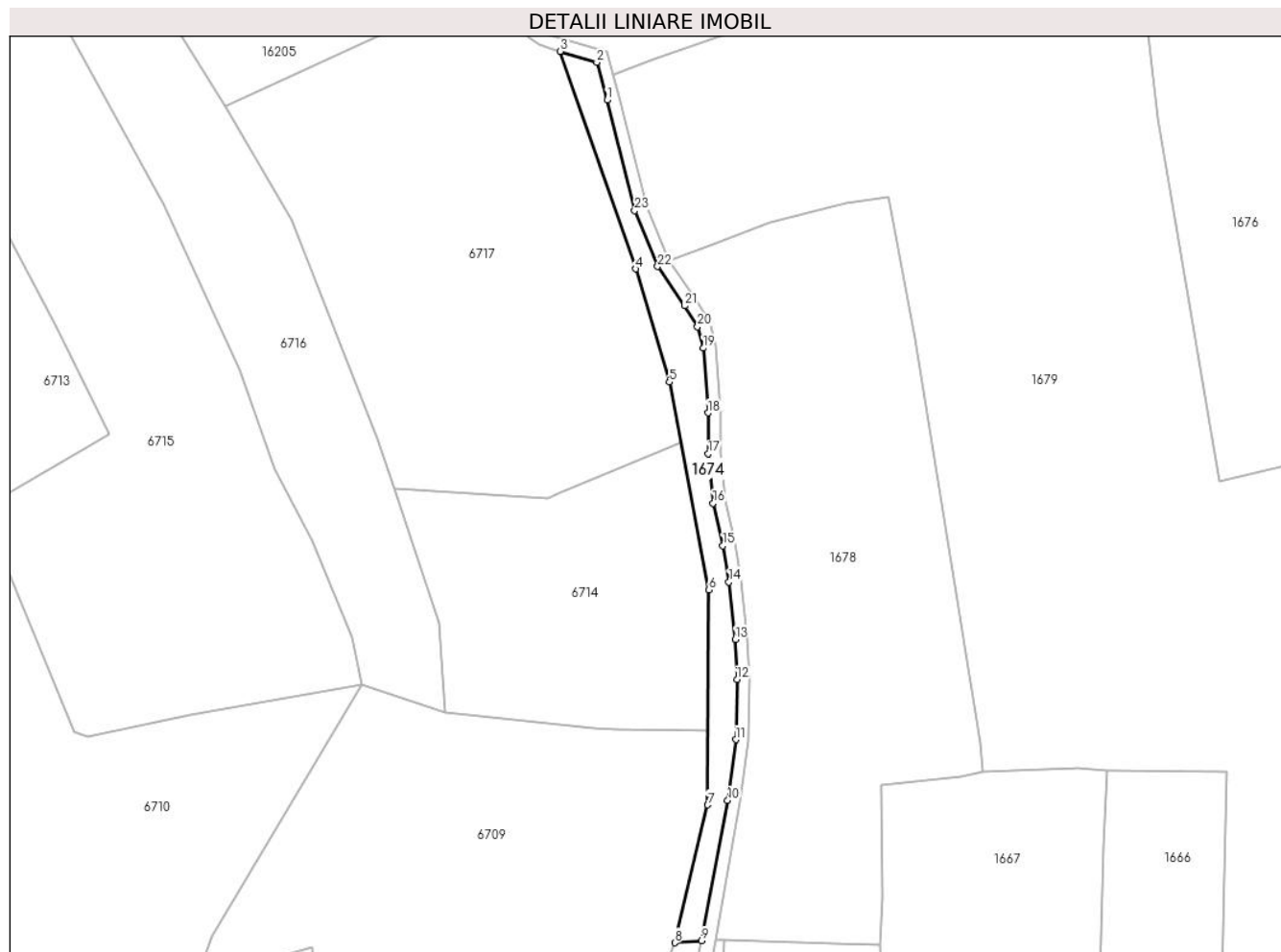
Inscrieri privind dezmembramintele dreptului de proprietate, drepturi reale de garanție și sarcini	Referințe
NU SUNT	

Anexa Nr. 1 La Partea I

Teren

Nr cadastral	Suprafața (mp)*	Observații / Referințe
	1.357	

* Suprafața este determinată în planul de proiecție Stereo 70.



Date referitoare la teren

Crt	Categorie folosință	Intravilan	Suprafața (mp)	Tarla	Parcelă	Nr. topo	Observații / Referințe
1	faneata	NU	1.357	-	-	-	Beleacine, nr. cad. partial 1139; din planul cadastral 1:2880 editia 1874 - Crusovat

Lungime Segmente

1) Valorile lungimilor segmentelor sunt obținute din proiecție în plan.

Punct început	X / Y	Punct sfârșit	X / Y	Lungime segment (** (m)	Punct început	X / Y	Punct sfârșit	X / Y	Lungime segment (** (m)
1	286.803,04 392.027,08	2	286.800,554 392.036,126	9.381	2	286.800,554 392.036,126	3	286.791,818 392.038,757	9.124
3	286.791,818 392.038,757	4	286.809,971 391.986,535	55.287	4	286.809,971 391.986,535	5	286.817,995 391.959,372	28.323
5	286.817,995 391.959,372	6	286.827,458 391.909,439	50.822	6	286.827,458 391.909,439	7	286.827,239 391.857,809	51.63
7	286.827,239 391.857,809	8	286.819,338 391.824,726	34.013	8	286.819,338 391.824,726	9	286.825,745 391.825,212	6.425
9	286.825,745 391.825,212	10	286.832,054 391.858,906	34.279	10	286.832,054 391.858,906	11	286.833,969 391.873,518	14.737

Punct început	X / Y	Punct sfârșit	X / Y	Lungime segment (** (m)
11	286.833,969 391.873,518	12	286.834,261 391.887,946	14.432
13	286.833,854 391.897,583	14	286.832,318 391.911,321	13.824
15	286.830,859 391.920,061	16	286.828,516 391.930,273	10.477
17	286.827,41 391.942,165	18	286.827,322 391.951,935	9.77
19	286.826,133 391.967,519	20	286.824,781 391.972,648	5.305
21	286.821,697 391.977,674	22	286.815,184 391.987,131	11.483
23	286.809,66 392.000,529	1	286.803,04 392.027,08	27.364

Punct început	X / Y	Punct sfârșit	X / Y	Lungime segment (** (m)
12	286.834,261 391.887,946	13	286.833,854 391.897,583	9.645
14	286.832,318 391.911,321	15	286.830,859 391.920,061	8.861
16	286.828,516 391.930,273	17	286.827,41 391.942,165	11.943
18	286.827,322 391.951,935	19	286.826,133 391.967,519	15.629
20	286.824,781 391.972,648	21	286.821,697 391.977,674	5.897
22	286.815,184 391.987,131	23	286.809,66 392.000,529	14.492

** Lungimile segmentelor sunt determinate în planul de proiecție Stereo 70 și sunt rotunjite la 1 milimetru.

*** Distanța dintre puncte este formată din segmente cumulate ce sunt mai mici decât valoarea 1 milimetru.

**DATE DESPRE IMOBILUL NR. 1675**

Oficiul de Cadastru și Publicitate Imobiliară CARAS-SEVERIN
Biroul de Cadastru și Publicitate Imobiliară Caransebes

A. Partea I. Descrierea imobilului

TEREN Extravilan

Adresa: Jud. Caraș-Severin

Nr. Crt	Nr cadastral Nr. topografic	Suprafața* (mp)	Observații / Referințe
A1		4.972	Sector cadastral:118 Teren neimpregmuit;

B. Partea II. Proprietari și acte

Inscrieri privitoare la dreptul de proprietate și alte drepturi reale		Referințe
1189 / 07/06/2023		
Act Administrativ nr. 7, din 13/03/1996 emis de Parlamentul Romaniei;		
B1	Intabulare, drept de PROPRIETATE, dobandit prin Lege, cota actuala 1/1 1) NEIDENTIFICAT NEIDENTIFICAT	A1
Act Administrativ nr. 7, din 13/03/1996 emis de Parlamentul Romaniei (Adeverinta nr. 3364/22.06.2023 emisa de Primaria Comunei Cornea);		
B2	Se noteaza posesia factica in favoarea lui 1) VINTILA SERAFIN	A1

C. Partea III. SARCINI .

Inscrieri privind dezmembramintele dreptului de proprietate, drepturi reale de garanție și sarcini	Referințe
NU SUNT	

Anexa Nr. 1 La Partea I

Teren

Nr cadastral	Suprafața (mp)*	Observații / Referințe
	4.972	

* Suprafața este determinată în planul de proiecție Stereo 70.



Date referitoare la teren

Crt	Categorie folosință	Intravilan	Suprafața (mp)	Tarla	Parcelă	Nr. topo	Observații / Referințe
1	faneata	NU	4.972	-	-	-	Beleacine, nr. cad. partial 1132; 1127; din planul cadastral 1:2880 editia 1874 - Crusovat

Lungime Segmente

1) Valorile lungimilor segmentelor sunt obținute din proiecție în plan.

Punct început	X / Y	Punct sfârșit	X / Y	Lungime segment (** (m)
1	286.952,068 392.059,172	2	286.954,456 392.053,698	5.972
2	286.954,456 392.053,698	3	286.966,177 392.055,198	11.817
3	286.966,177 392.055,198	4	286.973,422 392.054,624	7.268
4	286.973,422 392.054,624	5	286.929,307 392.210,151	161.663
5	286.929,307 392.210,151	6	286.917,52 392.245,755	37.504

Punct început	X / Y	Punct sfârşit	X / Y	Lungime segment (** (m)
6	286.917,52 392.245,755	7	286.897,485 392.293,666	51.931
7	286.897,485 392.293,666	8	286.870,347 392.297,947	27.474
8	286.870,347 392.297,947	9	286.866,32 392.297,18	4.099
9	286.866,32 392.297,18	10	286.869,23 392.294,921	3.684
10	286.869,23 392.294,921	11	286.871,825 392.292,766	3.373
11	286.871,825 392.292,766	12	286.874,037 392.289,83	3.676
12	286.874,037 392.289,83	13	286.881,103 392.277,363	14.33
13	286.881,103 392.277,363	14	286.884,509 392.270,705	7.479
14	286.884,509 392.270,705	15	286.894,481 392.248,562	24.285
15	286.894,481 392.248,562	16	286.910,669 392.204,212	47.212
16	286.910,669 392.204,212	17	286.923,55 392.164,047	42.18
17	286.923,55 392.164,047	1	286.952,068 392.059,172	108.683

** Lungimile segmentelor sunt determinate în planul de proiecţie Stereo 70 şi sunt rotunjite la 1 milimetru.

*** Distanţa dintre puncte este formată din segmente cumulate ce sunt mai mici decât valoarea 1 milimetru.

**DATE DESPRE IMOBILUL NR. 1676**

Oficiul de Cadastru și Publicitate Imobiliară CARAS-SEVERIN
Biroul de Cadastru și Publicitate Imobiliară Caransebes

A. Partea I. Descrierea imobilului

TEREN Extravilan

Adresa: Jud. Caraș-Severin

Nr. Crt	Nr cadastral Nr. topografic	Suprafața* (mp)	Observații / Referințe
A1		4.453	Sector cadastral:118 Teren neimpregmuit;

B. Partea II. Proprietari și acte

Inscrieri privitoare la dreptul de proprietate și alte drepturi reale	Referințe
1200 / 07/06/2023	
Act Administrativ nr. 7, din 13/03/1996 emis de Parlamentul Romaniei;	
B1	A1
Intabulare, drept de PROPRIETATE, dobandit prin Lege, cota actuala 1/1 1) NEIDENTIFICAT NEIDENTIFICAT	
Act Administrativ nr. 7, din 13/03/1996 emis de Parlamentul Romaniei (Adeverinta nr. 3371/22.06.2023 emisa de Primaria Comunei Cornea);	
B2	A1
Se noteaza posesia factica in favoarea lui 1) VASILESCU MARIA-SIMINA	

C. Partea III. SARCINI .

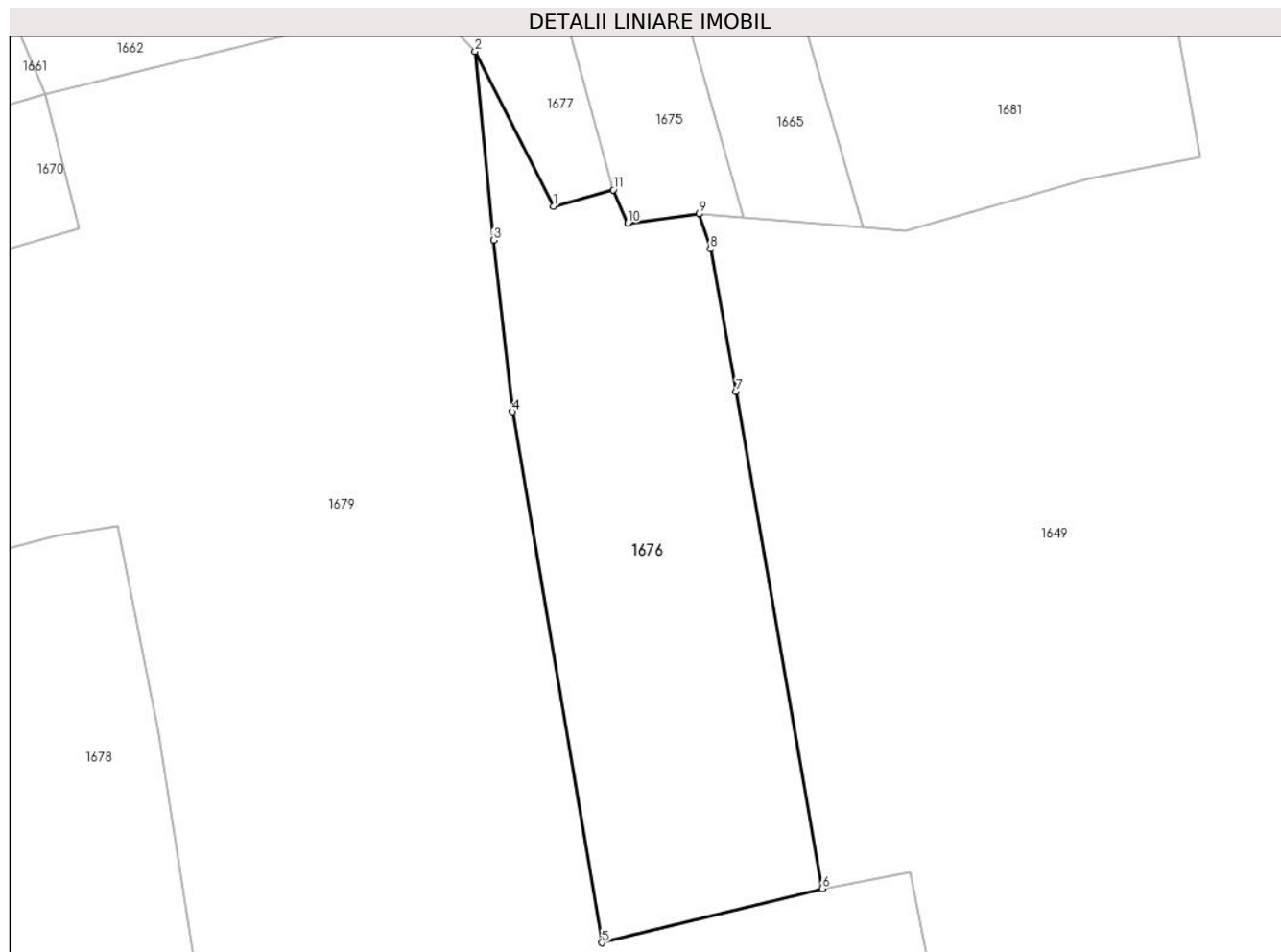
Inscrieri privind dezmembramintele dreptului de proprietate, drepturi reale de garanție și sarcini	Referințe
NU SUNT	

Anexa Nr. 1 La Partea I

Teren

Nr cadastral	Suprafața (mp)*	Observații / Referințe
	4.453	

* Suprafața este determinată în planul de proiecție Stereo 70.



Date referitoare la teren

Crt	Categorie folosință	Intravilan	Suprafața (mp)	Tarla	Parcelă	Nr. topo	Observații / Referințe
1	faneata	NU	4.453	-	-	-	Beleacine, nr. cad. partial 1141; 1127; din planul cadastral 1:2880 editia 1874 - Crusovat

Lungime Segmente

1) Valorile lungimilor segmentelor sunt obținute din proiecție în plan.

Punct început	X / Y	Punct sfârșit	X / Y	Lungime segment (** (m)
1	286.942,27 392.056,484	2	286.929,366 392.081,906	28.509
2	286.929,366 392.081,906	3	286.932,384 392.050,874	31.179
3	286.932,384 392.050,874	4	286.935,468 392.022,715	28.327
4	286.935,468 392.022,715	5	286.950,222 391.935,447	88.507
5	286.950,222 391.935,447	6	286.986,439 391.944,355	37.297

Punct început	X / Y	Punct sfârșit	X / Y	Lungime segment (** (m)
6	286.986,439 391.944,355	7	286.972,302 392.026,055	82.914
7	286.972,302 392.026,055	8	286.968,042 392.049,47	23.799
8	286.968,042 392.049,47	9	286.966,177 392.055,198	6.024
9	286.966,177 392.055,198	10	286.954,456 392.053,698	11.817
10	286.954,456 392.053,698	11	286.952,068 392.059,172	5.972
11	286.952,068 392.059,172	1	286.942,27 392.056,484	10.16

** Lungimile segmentelor sunt determinate în planul de proiecție Stereo 70 și sunt rotunjite la 1 milimetru.

*** Distanța dintre puncte este formată din segmente cumulate ce sunt mai mici decât valoarea 1 milimetru.

**DATE DESPRE IMOBILUL NR. 1677**

Oficiul de Cadastru și Publicitate Imobiliară CARAS-SEVERIN
Biroul de Cadastru și Publicitate Imobiliară Caransebes

A. Partea I. Descrierea imobilului

TEREN Extravilan

Adresa: Jud. Caraș-Severin

Nr. Crt	Nr cadastral Nr. topografic	Suprafața* (mp)	Observații / Referințe
A1	31462	Din acte: 5.073 Masurata: 5.228	Sector cadastral:118 Teren neimpregmuit;

B. Partea II. Proprietari și acte

Inscrieri privitoare la dreptul de proprietate și alte drepturi reale		Referințe
28489 / 31/08/2021		
Act Administrativ nr. 2033, din 30/08/2021 emis de Primaria Comunei Cornea (Act Administrativ nr. 261, din 27/08/2021 emis de Primaria Comunei Cornea; Act Notarial nr. 2598, din 30/08/2021 emis de NP Simescu Nicoleta Iconia;);		
B1	Intabulare, drept de PROPRIETATE, dobandit prin Lege, cota actuala 5073/5228 1) DAVIDESCU CORNEL , si sotia 2) DAVIDESCU ICONIA , nascuta Hurduzeu	A1
Act Administrativ nr. 7, din 13/03/1996 emis de Parlamentul Romaniei;		
B2	Intabulare, drept de PROPRIETATE, dobandit prin Lege, cota actuala 155/5228 1) NEIDENTIFICAT NEIDENTIFICAT	A1
Act Administrativ nr. 7, din 13/03/1996 emis de Parlamentul Romaniei (Adeverinta nr. emisa de Primaria Comunei Cornea);		
B3	Se noteaza posesia factica in favoarea lui 1) DAVIDESCU CORNEL , si sotia 2) DAVIDESCU ICONIA , nascuta Hurduzeu	A1

C. Partea III. SARCINI .

Inscrieri privind dezmembramintele dreptului de proprietate, drepturi reale de garanție și sarcini	Referințe
NU SUNT	

Anexa Nr. 1 La Partea I

Teren

Nr cadastral	Suprafața (mp)*	Observații / Referințe
31462	Din acte: 5.073 Masurata: 5.228	

* Suprafața este determinată în planul de proiecție Stereo 70.



Date referitoare la teren

Crt	Categorie folosință	Intravilan	Suprafața (mp)	Tarla	Parcelă	Nr. topo	Observații / Referințe
1	arabil	NU	5.228	-	-	-	Belecaine, nr. cad. partial 1132; 1141; din planul cadastral 1:2880 editia 1874 - Crusovat

Lungime Segmente

1) Valorile lungimilor segmentelor sunt obținute din proiecție în plan.

Punct început	X / Y	Punct sfârșit	X / Y	Lungime segment (** (m)
1	286.871,734 392.245,77	2	286.890,54 392.194,401	54.703
2	286.890,54 392.194,401	3	286.921,59 392.090,328	108.606
3	286.921,59 392.090,328	4	286.929,366 392.081,906	11.463
4	286.929,366 392.081,906	5	286.942,27 392.056,484	28.509

Punct început	X / Y	Punct sfârşit	X / Y	Lungime segment (** (m)
5	286.942,27 392.056,484	6	286.952,068 392.059,172	10.16
6	286.952,068 392.059,172	7	286.923,55 392.164,047	108.683
7	286.923,55 392.164,047	8	286.910,669 392.204,212	42.18
8	286.910,669 392.204,212	9	286.894,481 392.248,562	47.212
9	286.894,481 392.248,562	10	286.884,509 392.270,705	24.285
10	286.884,509 392.270,705	11	286.881,103 392.277,363	7.479
11	286.881,103 392.277,363	12	286.874,037 392.289,83	14.33
12	286.874,037 392.289,83	13	286.871,825 392.292,766	3.676
13	286.871,825 392.292,766	14	286.869,23 392.294,921	3.373
14	286.869,23 392.294,921	15	286.866,32 392.297,18	3.684
15	286.866,32 392.297,18	16	286.861,699 392.296,3	4.705
16	286.861,699 392.296,3	17	286.852,491 392.293,256	9.698
17	286.852,491 392.293,256	18	286.863,508 392.265,753	29.627
18	286.863,508 392.265,753	1	286.871,734 392.245,77	21.61

** Lungimile segmentelor sunt determinate în planul de proiecţie Stereo 70 şi sunt rotunjite la 1 milimetru.

*** Distanţa dintre puncte este formată din segmente cumulate ce sunt mai mici decât valoarea 1 milimetru.

**DATE DESPRE IMOBILUL NR. 1678**

Oficiul de Cadastru și Publicitate Imobiliară CARAS-SEVERIN
Biroul de Cadastru și Publicitate Imobiliară Caransebes

A. Partea I. Descrierea imobilului

TEREN Extravilan

Adresa: Jud. Caraș-Severin

Nr. Crt	Nr cadastral Nr. topografic	Suprafața* (mp)	Observații / Referințe
A1		8.371	Sector cadastral:118 Teren neimpregmuit;

B. Partea II. Proprietari și acte

Inscrieri privitoare la dreptul de proprietate și alte drepturi reale		Referințe
1214 / 07/06/2023		
Act Administrativ nr. 7, din 13/03/1996 emis de Parlamentul Romaniei;		
B1	Intabulare, drept de PROPRIETATE, dobandit prin Lege, cota actuala 1/1 1) NEIDENTIFICAT NEIDENTIFICAT	A1
Act Administrativ nr. 7, din 13/03/1996 emis de Parlamentul Romaniei (Adeverinta nr. 3360/22.06.2023 emisa de Primaria Comunei Cornea);		
B2	Se noteaza posesia factica in favoarea lui 1) BARBES NICOLAE	A1

C. Partea III. SARCINI .

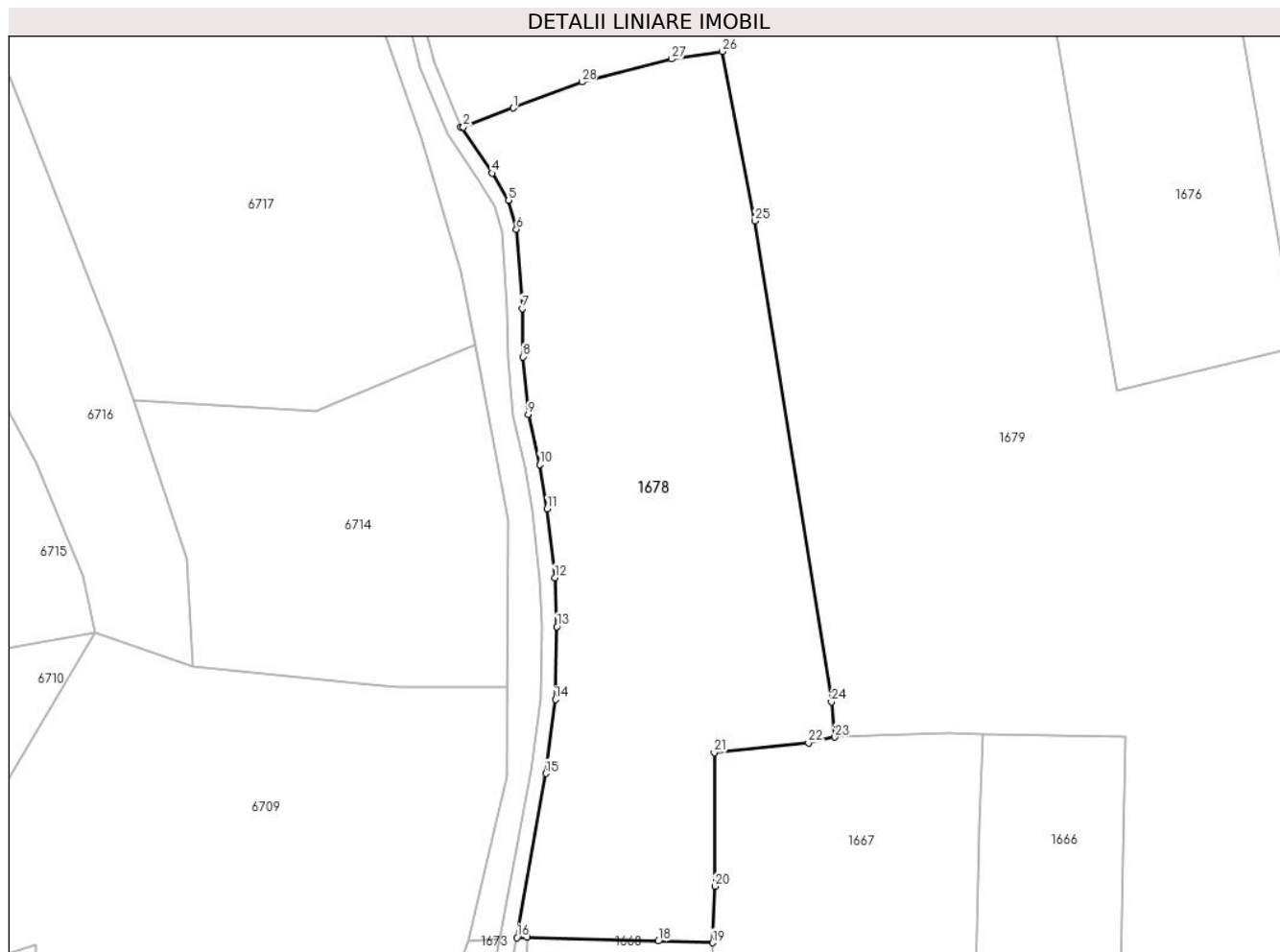
Inscrieri privind dezmembramintele dreptului de proprietate, drepturi reale de garanție și sarcini	Referințe
NU SUNT	

Anexa Nr. 1 La Partea I

Teren

Nr cadastral	Suprafața (mp)*	Observații / Referințe
	8.371	

* Suprafața este determinată în planul de proiecție Stereo 70.



Date referitoare la teren

Crt	Categorie folosință	Intravilan	Suprafața (mp)	Tarla	Parcelă	Nr. topo	Observații / Referințe
1	faneata	NU	8.371	-	-	-	Beleacine, nr. cad. partial 1145; 1139; din planul cadastral 1:2880 editia 1874 - Crusovat

Lungime Segmente

1) Valorile lungimilor segmentelor sunt obținute din proiecție în plan.

Punct început	X / Y	Punct sfârșit	X / Y	Lungime segment (** (m)
1	286.828,446 391.992,455	2	286.818,412 391.988,603	10.748
3	286.817,836 391.988,57	4	286.824,212 391.979,31	11.243
5	286.827,57 391.973,84	6	286.829,104 391.968,019	6.02
7	286.830,321 391.952,063	8	286.830,409 391.942,318	9.745
9	286.831,484 391.930,75	10	286.833,803 391.920,644	10.368

Punct început	X / Y	Punct sfârșit	X / Y	Lungime segment (** (m)
2	286.818,412 391.988,603	3	286.817,836 391.988,57	0.577
4	286.824,212 391.979,31	5	286.827,57 391.973,84	6.418
6	286.829,104 391.968,019	7	286.830,321 391.952,063	16.003
8	286.830,409 391.942,318	9	286.831,484 391.930,75	11.618
10	286.833,803 391.920,644	11	286.835,29 391.911,735	9.033

Punct început	X / Y	Punct sfârșit	X / Y	Lungime segment (** (m)
11	286.835,29 391.911,735	12	286.836,847 391.897,813	14.009
13	286.837,263 391.887,979	14	286.836,965 391.873,292	14.691
15	286.835,014 391.858,407	16	286.829,195 391.825,324	33.59
17	286.831,303 391.825,393	18	286.857,714 391.824,626	26.422
19	286.868,677 391.824,298	20	286.869,113 391.835,646	11.356
21	286.868,995 391.862,592	22	286.888,017 391.864,574	19.125
23	286.893,347 391.865,691	24	286.892,647 391.872,8	7.143
25	286.877,221 391.969,681	26	286.870,65 392.003,835	34.78
27	286.860,446 392.002,291	28	286.842,324 391.997,686	18.698

Punct început	X / Y	Punct sfârșit	X / Y	Lungime segment (** (m)
12	286.836,847 391.897,813	13	286.837,263 391.887,979	9.843
14	286.836,965 391.873,292	15	286.835,014 391.858,407	15.012
16	286.829,195 391.825,324	17	286.831,303 391.825,393	2.109
18	286.857,714 391.824,626	19	286.868,677 391.824,298	10.968
20	286.869,113 391.835,646	21	286.868,995 391.862,592	26.946
22	286.888,017 391.864,574	23	286.893,347 391.865,691	5.446
24	286.892,647 391.872,8	25	286.877,221 391.969,681	98.102
26	286.870,65 392.003,835	27	286.860,446 392.002,291	10.321
28	286.842,324 391.997,686	1	286.828,446 391.992,455	14.831

** Lungimile segmentelor sunt determinate în planul de proiecție Stereo 70 și sunt rotunjite la 1 milimetru.

*** Distanța dintre puncte este formată din segmente cumulate ce sunt mai mici decât valoarea 1 milimetru.

**DATE DESPRE IMOBILUL NR. 1679**

Oficiul de Cadastru și Publicitate Imobiliară CARAS-SEVERIN
Biroul de Cadastru și Publicitate Imobiliară Caransebes

A. Partea I. Descrierea imobilului

TEREN Extravilan

Adresa: Jud. Caraș-Severin

Nr. Crt	Nr cadastral Nr. topografic	Suprafața* (mp)	Observații / Referințe
A1		24.862	Sector cadastral:118 Teren neimpregmuit;

B. Partea II. Proprietari și acte

Inscrieri privitoare la dreptul de proprietate și alte drepturi reale		Referințe
1213 / 07/06/2023		
Act Administrativ nr. 7, din 13/03/1996 emis de Parlamentul Romaniei;		
B1	Intabulare, drept de PROPRIETATE, dobandit prin Lege, cota actuala 1/1 1) NEIDENTIFICAT NEIDENTIFICAT	A1
Act Administrativ nr. 7, din 13/03/1996 emis de Parlamentul Romaniei (Adeverinta nr. 3379/22.06.2023 emisa de Primaria Comunei Cornea);		
B2	Se noteaza posesia factica in favoarea lui 1) DOMIL GHEORGHE	A1

C. Partea III. SARCINI .

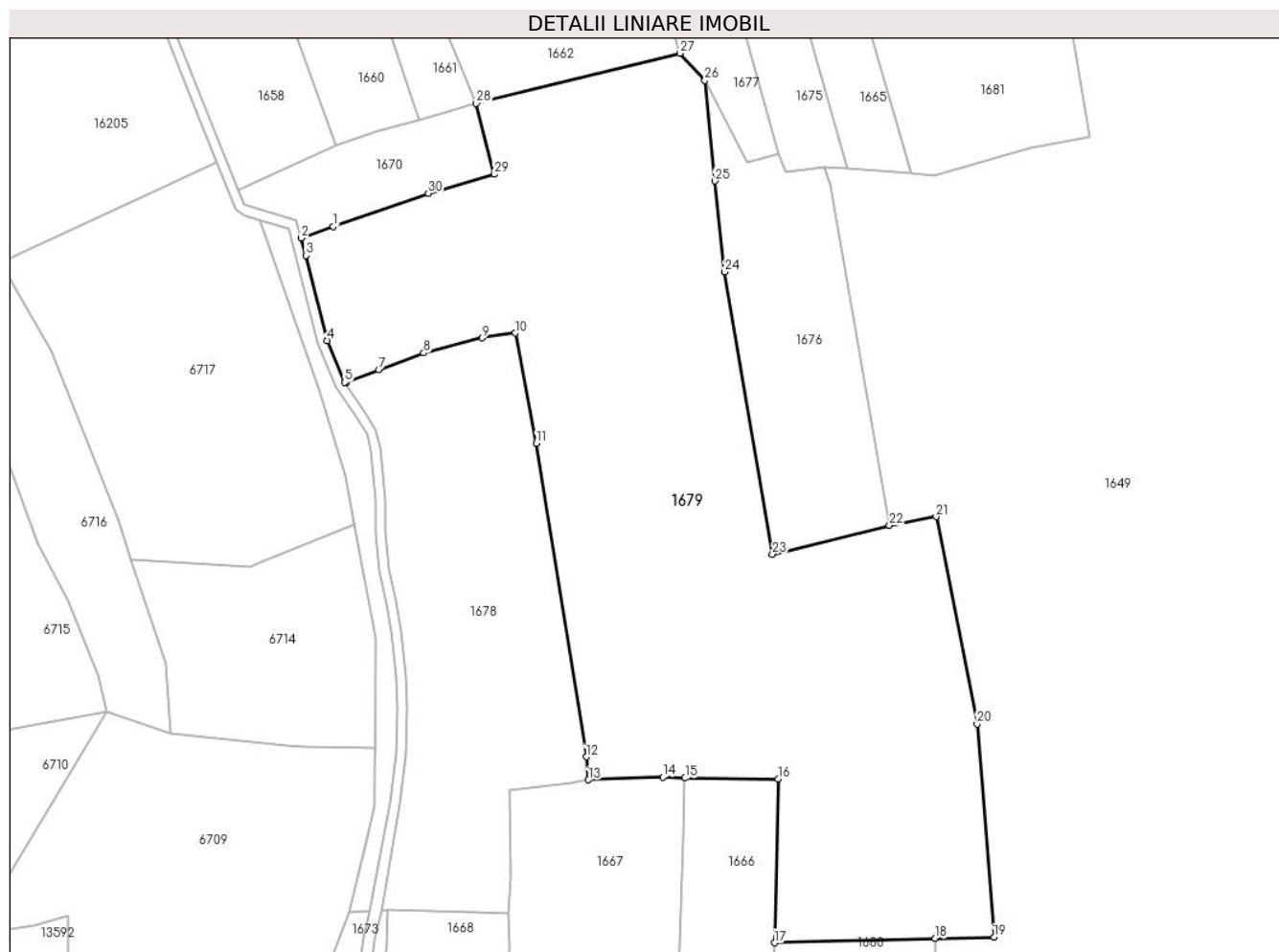
Inscrieri privind dezmembramintele dreptului de proprietate, drepturi reale de garanție și sarcini	Referințe
NU SUNT	

Anexa Nr. 1 La Partea I

Teren

Nr cadastral	Suprafața (mp)*	Observații / Referințe
	24.862	

* Suprafața este determinată în planul de proiecție Stereo 70.



Date referitoare la teren

Crt	Categorie folosință	Intra vilan	Suprafața (mp)	Tarla	Parcelă	Nr. topo	Observații / Referințe
1	faneata	NU	24.862	-	-	-	Beleacine, nr. cad. partial 1138; 1139; 1142; 1140; din planul cadastral 1: 2880 editia 1874 - Crusovat

Lungime Segmente

1) Valorile lungimilor segmentelor sunt obținute din proiecție în plan.

Punct început	X / Y	Punct sfârșit	X / Y	Lungime segment (** (m)
1	286.814,394 392.036,786	2	286.804,471 392.033,194	10.553
3	286.805,943 392.027,841	4	286.812,518 392.001,469	27.179
5	286.817,836 391.988,57	6	286.818,412 391.988,603	0.577
7	286.828,446 391.992,455	8	286.842,324 391.997,686	14.831
9	286.860,446 392.002,291	10	286.870,65 392.003,835	10.321

Punct început	X / Y	Punct sfârșit	X / Y	Lungime segment (** (m)
2	286.804,471 392.033,194	3	286.805,943 392.027,841	5.552
4	286.812,518 392.001,469	5	286.817,836 391.988,57	13.952
6	286.818,412 391.988,603	7	286.828,446 391.992,455	10.748
8	286.842,324 391.997,686	9	286.860,446 392.002,291	18.698
10	286.870,65 392.003,835	11	286.877,221 391.969,681	34.78

Punct început	X / Y	Punct sfârșit	X / Y	Lungime segment (** (m)
11	286.877,221 391.969,681	12	286.892,647 391.872,8	98.102
13	286.893,347 391.865,691	14	286.916,345 391.866,532	23.013
15	286.923,207 391.866,223	16	286.952,033 391.865,904	28.828
17	286.950,878 391.815,312	18	287.000,621 391.816,63	49.761
19	287.018,824 391.817,038	20	287.013,536 391.882,912	66.086
21	287.000,866 391.947,081	22	286.986,439 391.944,355	14.683
23	286.950,222 391.935,447	24	286.935,468 392.022,715	88.507
25	286.932,384 392.050,874	26	286.929,366 392.081,906	31.179
27	286.921,59 392.090,328	28	286.858,646 392.074,782	64.835
29	286.864,222 392.052,905	30	286.843,818 392.046,974	21.249

Punct început	X / Y	Punct sfârșit	X / Y	Lungime segment (** (m)
12	286.892,647 391.872,8	13	286.893,347 391.865,691	7.143
14	286.916,345 391.866,532	15	286.923,207 391.866,223	6.869
16	286.952,033 391.865,904	17	286.950,878 391.815,312	50.605
18	287.000,621 391.816,63	19	287.018,824 391.817,038	18.208
20	287.013,536 391.882,912	21	287.000,866 391.947,081	65.409
22	286.986,439 391.944,355	23	286.950,222 391.935,447	37.297
24	286.935,468 392.022,715	25	286.932,384 392.050,874	28.327
26	286.929,366 392.081,906	27	286.921,59 392.090,328	11.463
28	286.858,646 392.074,782	29	286.864,222 392.052,905	22.576
30	286.843,818 392.046,974	1	286.814,394 392.036,786	31.138

** Lungimile segmentelor sunt determinate în planul de proiecție Stereo 70 și sunt rotunjite la 1 milimetru.

*** Distanța dintre puncte este formată din segmente cumulate ce sunt mai mici decât valoarea 1 milimetru.

**DATE DESPRE IMOBILUL NR. 1680**

Oficiul de Cadastru și Publicitate Imobiliară CARAS-SEVERIN
Biroul de Cadastru și Publicitate Imobiliară Caransebes

A. Partea I. Descrierea imobilului

TEREN Extravilan

Adresa: Jud. Caraș-Severin

Nr. Crt	Nr cadastral Nr. topografic	Suprafața* (mp)	Observații / Referințe
A1		4.845	Sector cadastral:118 Teren neimpregmuit;

B. Partea II. Proprietari și acte

Inscrieri privitoare la dreptul de proprietate și alte drepturi reale		Referințe
1196 / 07/06/2023		
Act Administrativ nr. 7, din 13/03/1996 emis de Parlamentul Romaniei;		
B1	Intabulare, drept de PROPRIETATE, dobandit prin Lege, cota actuala 1/1 1) NEIDENTIFICAT NEIDENTIFICAT	A1
Act Administrativ nr. 7, din 13/03/1996 emis de Parlamentul Romaniei (Adeverinta nr. 3369/22.06.2023 emisa de Primaria Comunei Cornea);		
B2	Se noteaza posesia factica in favoarea lui 1) VINTILA CONSTANTIN	A1

C. Partea III. SARCINI .

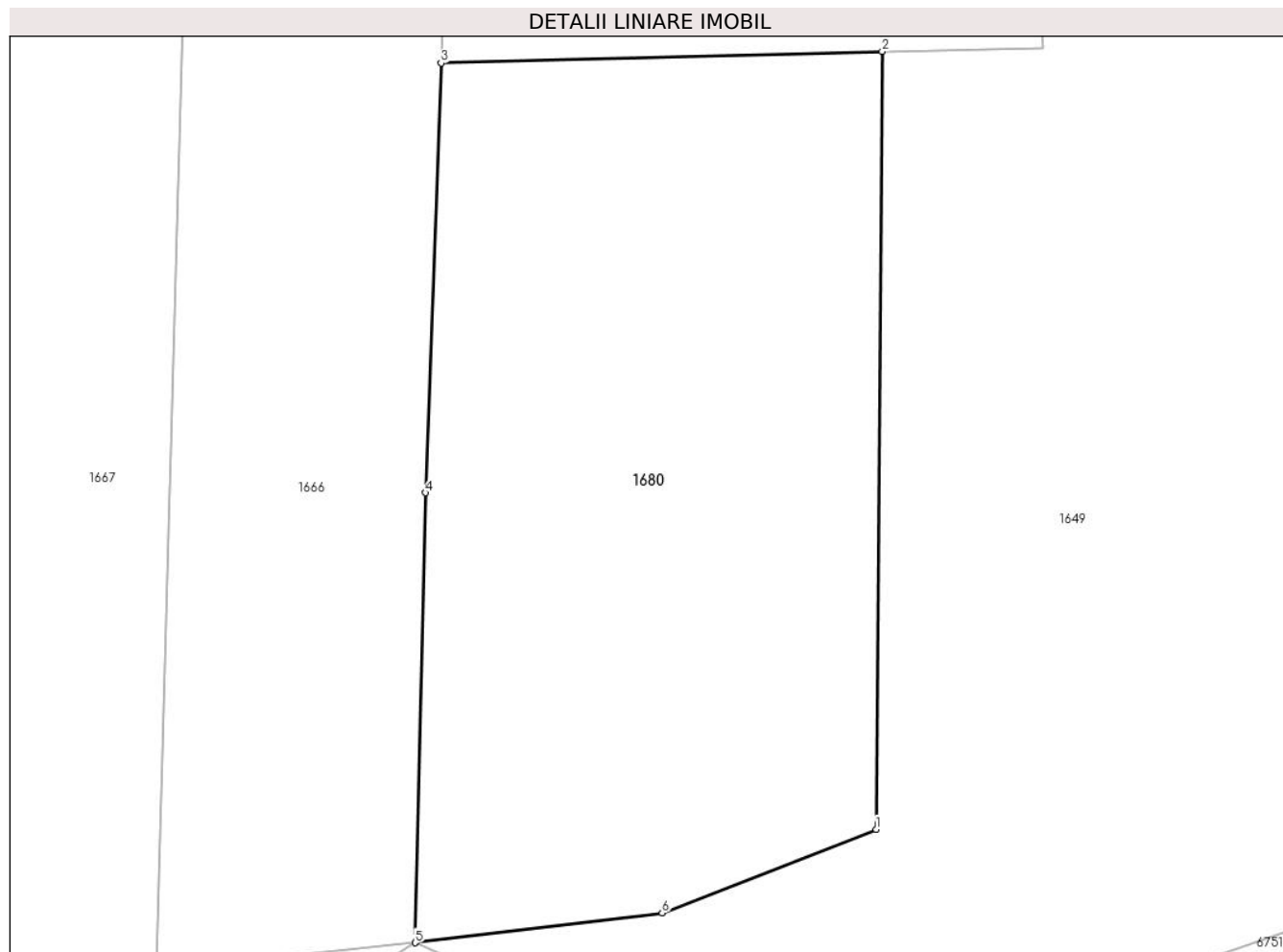
Inscrieri privind dezmembramintele dreptului de proprietate, drepturi reale de garanție și sarcini	Referințe
NU SUNT	

Anexa Nr. 1 La Partea I

Teren

Nr cadastral	Suprafața (mp)*	Observații / Referințe
	4.845	

* Suprafața este determinată în planul de proiecție Stereo 70.



Date referitoare la teren

Crt	Categorie folosință	Intravilan	Suprafața (mp)	Tarla	Parcelă	Nr. topo	Observații / Referințe
1	faneata	NU	4.845	-	-	-	Belecaine, nr. cad. partial 1142; 1143; din planul cadastral 1:2880 editia 1874 - Crusovat

Lungime Segmente

1) Valorile lungimilor segmentelor sunt obținute din proiecție în plan.

Punct început	X / Y	Punct sfârșit	X / Y	Lungime segment (** (m)
1	286.999,931 391.728,984	2	287.000,621 391.816,63	87.649
2	287.000,621 391.816,63	3	286.950,878 391.815,312	49.761
3	286.950,878 391.815,312	4	286.949,103 391.766,895	48.449
4	286.949,103 391.766,895	5	286.947,949 391.716,204	50.704
5	286.947,949 391.716,204	6	286.975,797 391.719,551	28.048

Punct început	X / Y	Punct sfârșit	X / Y	Lungime segment (** (m)
6	286.975,797 391.719,551	1	286.999,931 391.728,984	25.912

** Lungimile segmentelor sunt determinate în planul de proiecție Stereo 70 și sunt rotunjite la 1 milimetru.

*** Distanța dintre puncte este formată din segmente cumulate ce sunt mai mici decât valoarea 1 milimetru.

**DATE DESPRE IMOBILUL NR. 1681**

Oficiul de Cadastru și Publicitate Imobiliară CARAS-SEVERIN
Biroul de Cadastru și Publicitate Imobiliară Caransebes

A. Partea I. Descrierea imobilului

TEREN Extravilan

Adresa: Jud. Caraș-Severin

Nr. Crt	Nr cadastral Nr. topografic	Suprafața* (mp)	Observații / Referințe
A1		14.556	Sector cadastral:118 Teren neimpregmuit;

B. Partea II. Proprietari și acte

Inscrieri privitoare la dreptul de proprietate și alte drepturi reale		Referințe
1191 / 07/06/2023		
Act Administrativ nr. 7, din 13/03/1996 emis de Parlamentul Romaniei;		
B1	Intabulare, drept de PROPRIETATE, dobandit prin Lege, cota actuala 1/1 1) NEIDENTIFICAT NEIDENTIFICAT	A1
Act Administrativ nr. 7, din 13/03/1996 emis de Parlamentul Romaniei (Adeverinta nr. 3363/22.06.2023 emisa de Primaria Comunei Cornea);		
B2	Se noteaza posesia factica in favoarea lui 1) BIJAN PETRE-CORNELIU	A1

C. Partea III. SARCINI .

Inscrieri privind dezmembramintele dreptului de proprietate, drepturi reale de garanție și sarcini	Referințe
NU SUNT	

Anexa Nr. 1 La Partea I

Teren

Nr cadastral	Suprafața (mp)*	Observații / Referințe
	14.556	

* Suprafața este determinată în planul de proiecție Stereo 70.



Date referitoare la teren

Crt	Categorie folosință	Intravilan	Suprafața (mp)	Tarla	Parcelă	Nr. topo	Observații / Referințe
1	faneata	NU	14.556	-	-	-	Beleacine, nr. cad. partial 1128; 1129; 1130; 1131; din planul cadastral 1: 2880 editia 1874 - Crusovat

Lungime Segmente

1) Valorile lungimilor segmentelor sunt obținute din proiecție în plan.

Punct început	X / Y	Punct sfârșit	X / Y	Lungime segment (** (m)
1	286.955,628 392.293,91	2	286.916,608 392.289,701	39.246
2	286.916,608 392.289,701	3	286.927,887 392.262,579	29.374
3	286.927,887 392.262,579	4	286.948,265 392.205,518	60.591
4	286.948,265 392.205,518	5	286.973,134 392.123,182	86.01
5	286.973,134 392.123,182	6	286.993,186 392.053,058	72.934

Punct început	X / Y	Punct sfârșit	X / Y	Lungime segment (** (m)
6	286.993,186 392.053,058	7	287.000,185 392.052,504	7.021
7	287.000,185 392.052,504	8	287.030,229 392.060,9	31.195
8	287.030,229 392.060,9	9	287.048,541 392.064,449	18.653
9	287.048,541 392.064,449	10	287.041,611 392.104,706	40.849
10	287.041,611 392.104,706	11	287.027,673 392.158,286	55.363
11	287.027,673 392.158,286	12	287.003,119 392.226,648	72.638
12	287.003,119 392.226,648	13	286.973,516 392.294,823	74.325
13	286.973,516 392.294,823	1	286.955,628 392.293,91	17.911

** Lungimile segmentelor sunt determinate în planul de proiecție Stereo 70 și sunt rotunjite la 1 milimetru.

*** Distanța dintre puncte este formată din segmente cumulate ce sunt mai mici decât valoarea 1 milimetru.

**DATE DESPRE IMOBILUL NR. 1682**

Oficiul de Cadastru și Publicitate Imobiliară CARAS-SEVERIN
Biroul de Cadastru și Publicitate Imobiliară Caransebes

A. Partea I. Descrierea imobilului

TEREN Extravilan

Adresa: Jud. Caraș-Severin

Nr. Crt	Nr cadastral Nr. topografic	Suprafața* (mp)	Observații / Referințe
A1		2.620	Sector cadastral:118 Teren neimpregmuit;

B. Partea II. Proprietari și acte

Inscrieri privitoare la dreptul de proprietate și alte drepturi reale		Referințe
1194 / 07/06/2023		
Act Administrativ nr. 7, din 13/03/1996 emis de Parlamentul Romaniei (Art. 13; Al. 15);		
B1	Inscrierea provizorie, drept de PROPRIETATE, dobandit prin Lege, cota actuala 1/1 1) COMUNA CORNEA, CIF:3227734	A1

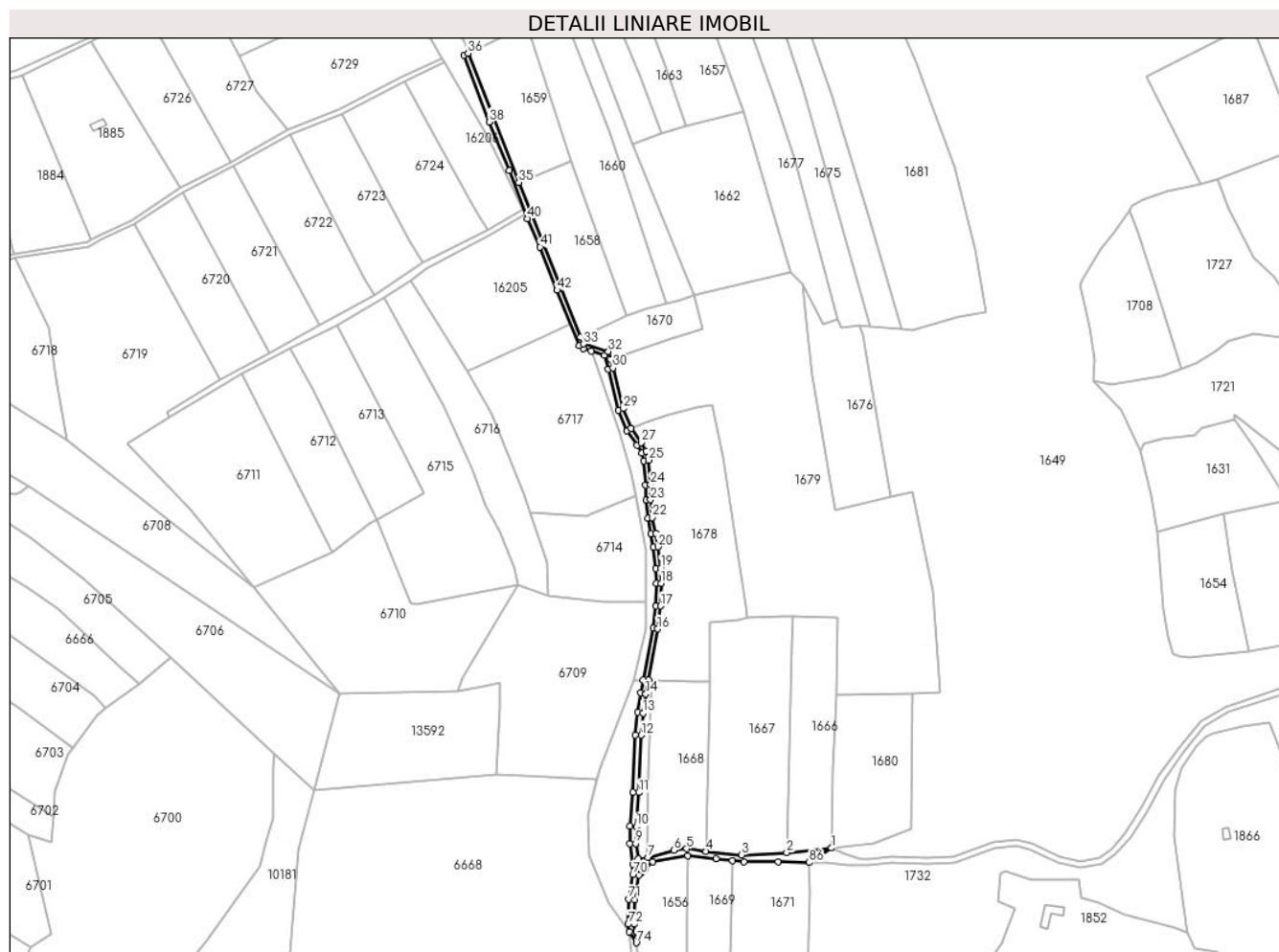
C. Partea III. SARCINI .

Inscrieri privind dezmembramintele dreptului de proprietate, drepturi reale de garanție și sarcini	Referințe
NU SUNT	

Teren

Nr cadastral	Suprafața (mp)*	Observații / Referințe
	2.620	

* Suprafața este determinată în planul de proiecție Stereo 70.



Date referitoare la teren

Crt	Categorie folosință	Intravilan	Suprafața (mp)	Tarla	Parcelă	Nr. topo	Observații / Referințe
1	drum	NU	2.620	-	-	-	Beleacine, nr. cad. partial 1520; 1517; din planul cadastral 1:2880 editia 1874 - Crusovat

Lungime Segmente

1) Valorile lungimilor segmentelor sunt obținute din proiecție în plan.

Punct început	X / Y	Punct sfârșit	X / Y	Lungime segment	Punct început	X / Y	Punct sfârșit	X / Y	Lungime segment	Punct început	X / Y	Punct sfârșit	X / Y	Lungime segment
1	286.947,949 391.716,204	2	286.918,76 391.713,134	29.35	2	286.918,76 391.713,134	3	286.889,513 391.711,638	29.28	3	286.889,513 391.711,638	4	286.866,484 391.714,15	23.16
4	286.866,484 391.714,15	5	286.853,843 391.715,772	12.74	5	286.853,843 391.715,772	6	286.845,45 391.714,694	8.463	6	286.845,45 391.714,694	7	286.828,763 391.710,055	17.31
7	286.828,763 391.710,055	8	286.822,428 391.709,094	6.407	8	286.822,428 391.709,094	9	286.820,775 391.719,218	10.25	9	286.820,775 391.719,218	10	286.821,072 391.730,193	10.98
10	286.821,072 391.730,193	11	286.822,766 391.752,28	22.15	11	286.822,766 391.752,28	12	286.824,41 391.789,398	37.15	12	286.824,41 391.789,398	13	286.825,483 391.803,814	14.45
13	286.825,483 391.803,814	14	286.827,289 391.816,246	12.56	14	286.827,289 391.816,246	15	286.829,195 391.825,324	9.277	15	286.829,195 391.825,324	16	286.835,014 391.858,407	33.59

Punct început	X / Y	Punct sfârșit	X / Y	Lungime segment	Punct început	X / Y	Punct sfârșit	X / Y	Lungime segment	Punct început	X / Y	Punct sfârșit	X / Y	Lungime segment
16	286.835,014 391.858,407	17	286.836,965 391.873,292	15.012	17	286.836,965 391.873,292	18	286.837,263 391.887,979	14.691	18	286.837,263 391.887,979	19	286.836,847 391.897,813	9.843
19	286.836,847 391.897,813	20	286.835,29 391.911,735	14.009	20	286.835,29 391.911,735	21	286.833,803 391.920,644	9.033	21	286.833,803 391.920,644	22	286.831,484 391.930,75	10.368
22	286.831,484 391.930,75	23	286.830,409 391.942,318	11.618	23	286.830,409 391.942,318	24	286.830,321 391.952,063	9.745	24	286.830,321 391.952,063	25	286.829,104 391.968,019	16.003
25	286.829,104 391.968,019	26	286.827,57 391.973,84	6.02	26	286.827,57 391.973,84	27	286.824,212 391.979,31	6.418	27	286.824,212 391.979,31	28	286.817,836 391.988,57	11.243
28	286.817,836 391.988,57	29	286.812,518 392.001,469	13.952	29	286.812,518 392.001,469	30	286.805,943 392.027,841	27.179	30	286.805,943 392.027,841	31	286.804,471 392.033,194	5.552
31	286.804,471 392.033,194	32	286.803,008 392.038,52	5.524	32	286.803,008 392.038,52	33	286.786,903 392.043,37	16.819	33	286.786,903 392.043,37	34	286.785,03 392.047,937	4.936
34	286.785,03 392.047,937	35	286.744,792 392.148,284	108.113	35	286.744,792 392.148,284	36	286.711,792 392.232,088	90.068	36	286.711,792 392.232,088	37	286.709,077 392.230,811	3.0
37	286.709,077 392.230,811	38	286.725,506 392.187,45	46.37	38	286.725,506 392.187,45	39	286.738,498 392.156,064	33.969	39	286.738,498 392.156,064	40	286.750,474 392.124,72	33.554
40	286.750,474 392.124,72	41	286.758,67 392.106,382	20.086	41	286.758,67 392.106,382	42	286.769,626 392.078,281	30.161	42	286.769,626 392.078,281	43	286.784,131 392.042,223	38.866
43	286.784,131 392.042,223	44	286.786,811 392.040,265	3.319	44	286.786,811 392.040,265	45	286.791,818 392.038,757	5.229	45	286.791,818 392.038,757	46	286.800,554 392.036,126	9.124
46	286.800,554 392.036,126	47	286.803,04 392.027,08	9.381	47	286.803,04 392.027,08	48	286.809,66 392.000,529	27.364	48	286.809,66 392.000,529	49	286.815,184 391.987,131	14.492
49	286.815,184 391.987,131	50	286.821,697 391.977,674	11.483	50	286.821,697 391.977,674	51	286.824,781 391.972,648	5.897	51	286.824,781 391.972,648	52	286.826,133 391.967,519	5.305
52	286.826,133 391.967,519	53	286.827,322 391.951,935	15.629	53	286.827,322 391.951,935	54	286.827,41 391.942,165	9.77	54	286.827,41 391.942,165	55	286.828,516 391.930,273	11.943
55	286.828,516 391.930,273	56	286.830,859 391.920,061	10.477	56	286.830,859 391.920,061	57	286.832,318 391.911,321	8.861	57	286.832,318 391.911,321	58	286.833,854 391.897,583	13.824
58	286.833,854 391.897,583	59	286.834,261 391.887,946	9.645	59	286.834,261 391.887,946	60	286.833,969 391.873,518	14.432	60	286.833,969 391.873,518	61	286.832,054 391.858,906	14.737
61	286.832,054 391.858,906	62	286.825,745 391.825,212	34.279	62	286.825,745 391.825,212	63	286.823,926 391.816,885	8.523	63	286.823,926 391.816,885	64	286.821,983 391.804,386	12.65
64	286.821,983 391.804,386	65	286.820,416 391.789,635	14.834	65	286.820,416 391.789,635	66	286.818,772 391.752,521	37.15	66	286.818,772 391.752,521	67	286.817,076 391.730,4	22.186
67	286.817,076 391.730,4	68	286.816,766 391.718,947	11.457	68	286.816,766 391.718,947	69	286.818,951 391.705,565	13.559	69	286.818,951 391.705,565	70	286.818,919 391.699,139	6.426
70	286.818,919 391.699,139	71	286.816,286 391.683,027	16.326	71	286.816,286 391.683,027	72	286.815,857 391.666,862	16.17	72	286.815,857 391.666,862	73	286.816,378 391.661,884	5.006
73	286.816,378 391.661,884	74	286.821,15 391.654,711	8.615	74	286.821,15 391.654,711	75	286.819,863 391.667,018	12.374	75	286.819,863 391.667,018	76	286.820,277 391.682,65	15.637
76	286.820,277 391.682,65	77	286.822,918 391.698,805	16.369	77	286.822,918 391.698,805	78	286.824,478 391.700,327	2.18	78	286.824,478 391.700,327	79	286.826,837 391.702,63	3.297
79	286.826,837 391.702,63	80	286.831,721 391.707,225	6.706	80	286.831,721 391.707,225	81	286.854,69 391.711,38	23.342	81	286.854,69 391.711,38	82	286.872,84 391.709,442	18.253
82	286.872,84 391.709,442	83	286.883,63 391.708,258	10.855	83	286.883,63 391.708,258	84	286.891,175 391.707,43	7.59	84	286.891,175 391.707,43	85	286.913,256 391.707,194	22.082
85	286.913,256 391.707,194	86	286.933,374 391.706,868	20.121	86	286.933,374 391.706,868	1	286.947,949 391.716,204	17.308					

** Lungimile segmentelor sunt determinate în planul de proiecție Stereo 70 și sunt rotunjite la 1 milimetru.

*** Distanța dintre puncte este formată din segmente cumulate ce sunt mai mici decât valoarea 1 milimetru.

**DATE DESPRE IMOBILUL NR. 1951**

Oficiul de Cadastru și Publicitate Imobiliară CARAS-SEVERIN
Biroul de Cadastru și Publicitate Imobiliară Caransebes

A. Partea I. Descrierea imobilului

TEREN Intravilan

Adresa: Loc. Crusovat, Jud. Caraș-Severin

Nr. Crt	Nr cadastral Nr. topografic	Suprafața* (mp)	Observații / Referințe
A1		834	Sector cadastral:73 Teren neimprijmit;

B. Partea II. Proprietari și acte

Inscrieri privitoare la dreptul de proprietate și alte drepturi reale		Referințe
1345 / 08/06/2023		
Act Normativ nr. 7, din 13/03/1996 emis de Parlamentul Romaniei;		
B1	Intabulare, drept de PROPRIETATE, dobandit prin Iesire Din Indiviziune, cota actuala 1/1 1) NEIDENTIFICAT NEIDENTIFICAT	A1
1345 / 09/06/2023		
Act Normativ nr. 7, din 13/03/1996 emis de Parlamentul Romaniei (Adeverinta nr.2202/23.05.2023 emisa de Primaria Comunei Cornea);		
B2	Se noteaza posesia factica in favoarea 1) BAIN NICOLAE	A1

C. Partea III. SARCINI .

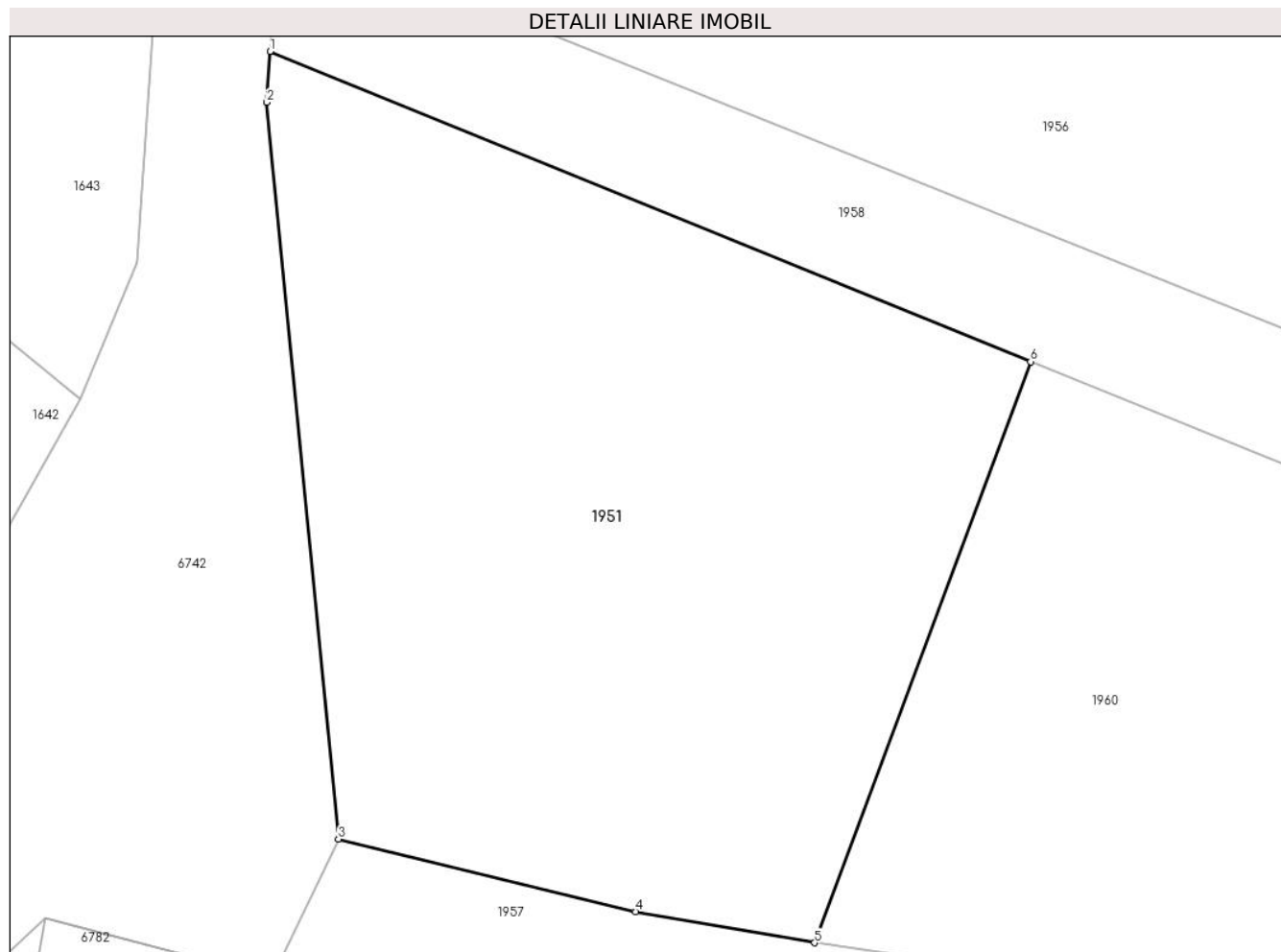
Inscrieri privind dezmembramintele dreptului de proprietate, drepturi reale de garanție și sarcini	Referințe
NU SUNT	

Anexa Nr. 1 La Partea I

Teren

Nr cadastral	Suprafața (mp)*	Observații / Referințe
	834	

* Suprafața este determinată în planul de proiecție Stereo 70.



Date referitoare la teren

Crt	Categorie folosință	Intravilan	Suprafața (mp)	Tarla	Parcelă	Nr. topo	Observații / Referințe
1	arabil	DA	834	-	-	-	Denumirea locului - Lunca Cornilor. Nr. cad. partial 178,179 din planul cadastral 1:2880 Crusovat, editia 1874

Lungime Segmente

1) Valorile lungimilor segmentelor sunt obținute din proiecție în plan.

Punct început	X / Y	Punct sfârșit	X / Y	Lungime segment (** (m)
1	288.757,376 392.332,291	2	288.757,238 392.330,083	2.212
2	288.757,238 392.330,083	3	288.760,346 392.298,148	32.086
3	288.760,346 392.298,148	4	288.773,244 392.294,991	13.278
4	288.773,244 392.294,991	5	288.781,008 392.293,645	7.88

Punct început	X / Y	Punct sfârșit	X / Y	Lungime segment (** (m)
5	288.781,008 392.293,645	6	288.790,389 392.318,837	26.882
6	288.790,389 392.318,837	1	288.757,376 392.332,291	35.649

** Lungimile segmentelor sunt determinate în planul de proiecție Stereo 70 și sunt rotunjite la 1 milimetru.

*** Distanța dintre puncte este formată din segmente cumulate ce sunt mai mici decât valoarea 1 milimetru.

**DATE DESPRE IMOBILUL NR. 1952**

Oficiul de Cadastru și Publicitate Imobiliară CARAS-SEVERIN
Biroul de Cadastru și Publicitate Imobiliară Caransebes

A. Partea I. Descrierea imobilului

TEREN Extravilan

Adresa: Jud. Caraș-Severin

Nr. Crt	Nr cadastral Nr. topografic	Suprafața* (mp)	Observații / Referințe
A1		160	Sector cadastral:73 Teren neimprijmit;

B. Partea II. Proprietari și acte

Inscrieri privitoare la dreptul de proprietate și alte drepturi reale		Referințe
1354 / 09/06/2023		
Act Normativ nr. 7, din 13/03/1996 emis de Parlamentul Romaniei;		
B1	Intabulare, drept de PROPRIETATE, dobandit prin Lege, cota actuala 1/1 1) NEIDENTIFICAT NEIDENTIFICAT	A1
1354 / 09/05/2023		
Act Normativ nr. 7, din 13/03/1996 emis de Parlamentul Romaniei (Adeverinta nr. 3118/20.06.2023 emisa de Primaria Comunei Cornea);		
B2	Se noteaza posesia factica in favoarea 1) TELEAGA IOANA	A1

C. Partea III. SARCINI .

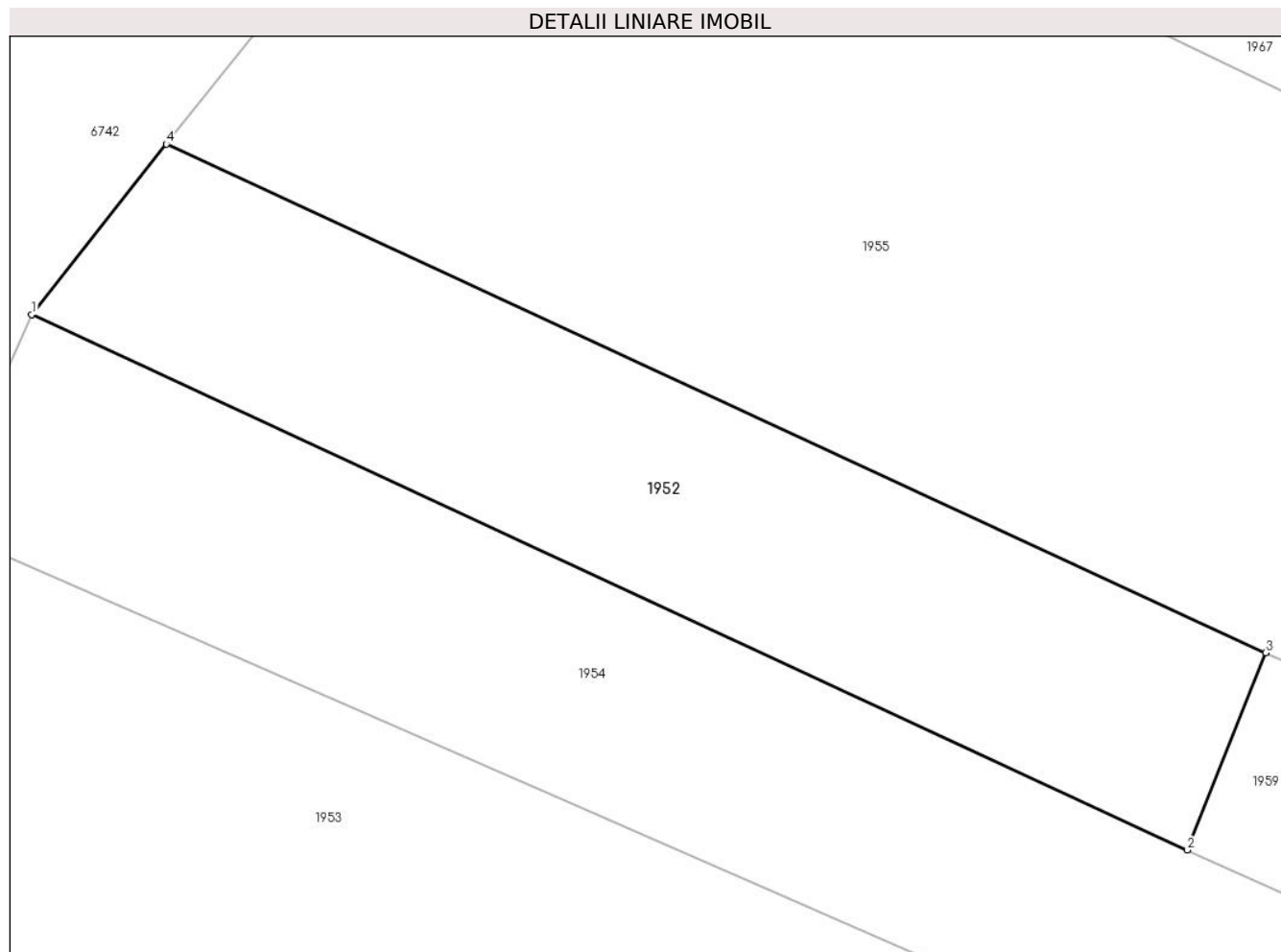
Inscrieri privind dezmembramintele dreptului de proprietate, drepturi reale de garanție și sarcini	Referințe
NU SUNT	

Anexa Nr. 1 La Partea I

Teren

Nr cadastral	Suprafața (mp)*	Observații / Referințe
	160	

* Suprafața este determinată în planul de proiecție Stereo 70.



Date referitoare la teren

Crt	Categorie folosință	Intra vilan	Suprafața (mp)	Tarla	Parcelă	Nr. topo	Observații / Referințe
1	arabil	NU	160	-	-	-	Denumirea locului - Lunca Cornilor. Nr. cad. partial 184 din planul cadastral 1: 2880 Crusovat, editia 1874

Lungime Segmente

1) Valorile lungimilor segmentelor sunt obținute din proiecție în plan.

Punct început	X / Y	Punct sfârșit	X / Y	Lungime segment (** (m)
1	288.767,148 392.368,548	2	288.795,682 392.355,338	31.443
2	288.795,682 392.355,338	3	288.797,616 392.360,208	5.24
3	288.797,616 392.360,208	4	288.770,473 392.372,748	29.9
4	288.770,473 392.372,748	1	288.767,148 392.368,548	5.357

**** Lungimile segmentelor sunt determinate în planul de proiecție Stereo 70 și sunt rotunjite la 1 milimetru.**

***** Distanța dintre puncte este formată din segmente cumulate ce sunt mai mici decât valoarea 1 milimetru.**

**DATE DESPRE IMOBILUL NR. 1953**

Oficiul de Cadastru și Publicitate Imobiliară CARAS-SEVERIN
Biroul de Cadastru și Publicitate Imobiliară Caransebes

A. Partea I. Descrierea imobilului

TEREN Intravilan

Adresa: Loc. Crusovat, Jud. Caraș-Severin

Nr. Crt	Nr cadastral Nr. topografic	Suprafața* (mp)	Observații / Referințe
A1		634	Sector cadastral:73 Teren neimpregmuit;

B. Partea II. Proprietari și acte

Inscrieri privitoare la dreptul de proprietate și alte drepturi reale		Referințe
1350 / 09/06/2023		
Act Normativ nr. 7, din 13/03/1996 emis de Parlamentul Romaniei;		
B1	Intabulare, drept de PROPRIETATE, dobandit prin Lege, cota actuala 1/1 1) NEIDENTIFICAT NEIDENTIFICAT	A1
Act Normativ nr. 7, din 13/03/1996 emis de Parlamentul Romaniei (Adeverinta nr. 3106/20.06.2023 emisa de Primaria Comunei Cornea);		
B2	Se noteaza posesia factica in favoarea 1) STOLOJESCU ALEXANDRU	A1

C. Partea III. SARCINI .

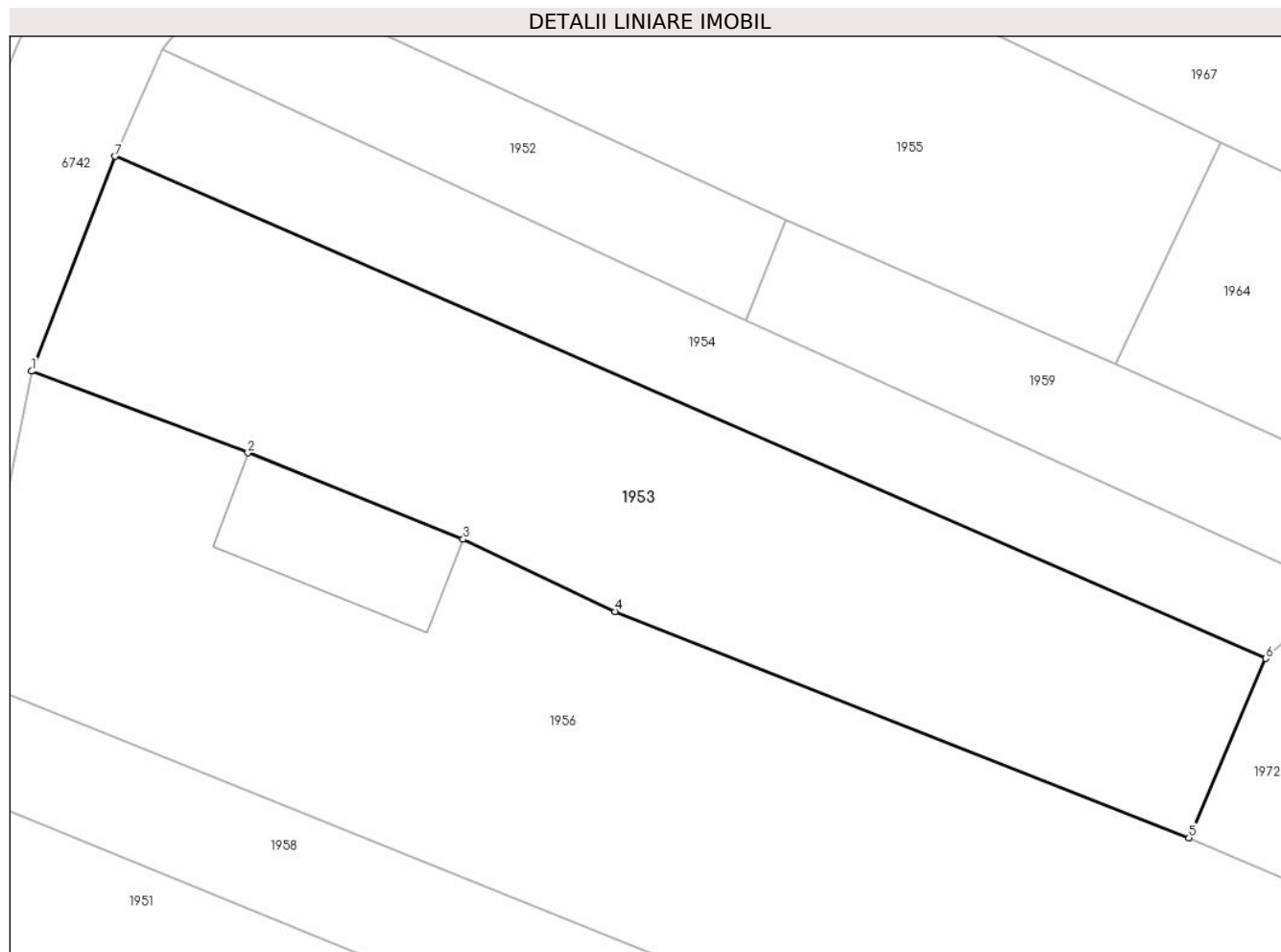
Inscrieri privind dezmembramintele dreptului de proprietate, drepturi reale de garanție și sarcini	Referințe
NU SUNT	

Anexa Nr. 1 La Partea I

Teren

Nr cadastral	Suprafața (mp)*	Observații / Referințe
	634	

* Suprafața este determinată în planul de proiecție Stereo 70.



Date referitoare la teren

Crt	Categorie folosință	Intravilan	Suprafața (mp)	Tarla	Parcelă	Nr. topo	Observații / Referințe
1	arabil	DA	634	-	-	-	Denumirea locului - Lunca Cornilor. Nr. cad. partial 182,183 din planul cadastral 1:2880 Crusovat, editia 1874

Lungime Segmente

1) Valorile lungimilor segmentelor sunt obținute din proiecție în plan.

Punct început	X / Y	Punct sfârșit	X / Y	Lungime segment (** (m))
1	288.760,737 392.352,83	2	288.771,307 392.348,846	11.296
2	288.771,307 392.348,846	3	288.781,83 392.344,624	11.339
3	288.781,83 392.344,624	4	288.789,257 392.341,094	8.223
4	288.789,257 392.341,094	5	288.817,308 392.330,053	30.146

Punct început	X / Y	Punct sfârșit	X / Y	Lungime segment (** (m)
5	288.817,308 392.330,053	6	288.821,066 392.338,804	9.524
6	288.821,066 392.338,804	7	288.764,812 392.363,317	61.362
7	288.764,812 392.363,317	1	288.760,737 392.352,83	11.251

** Lungimile segmentelor sunt determinate în planul de proiecție Stereo 70 și sunt rotunjite la 1 milimetru.

*** Distanța dintre puncte este formată din segmente cumulate ce sunt mai mici decât valoarea 1 milimetru.

**DATE DESPRE IMOBILUL NR. 1954**

Oficiul de Cadastru și Publicitate Imobiliară CARAS-SEVERIN
Biroul de Cadastru și Publicitate Imobiliară Caransebes

A. Partea I. Descrierea imobilului

TEREN Intravilan

Adresa: Loc. Crusovat, Jud. Caraș-Severin

Nr. Crt	Nr cadastral Nr. topografic	Suprafața* (mp)	Observații / Referințe
A1		316	Sector cadastral:73 Teren neimprijmit;

B. Partea II. Proprietari și acte

Inscrieri privitoare la dreptul de proprietate și alte drepturi reale		Referințe
1353 / 09/06/2023		
Act Normativ nr. 7, din 13/03/1996 emis de Parlamentul Romaniei;		
B1	Intabulare, drept de PROPRIETATE, dobandit prin Lege, cota actuala 1/1 1) NEIDENTIFICAT NEIDENTIFICAT	A1
Act Normativ nr. 7, din 13/03/1996 emis de Parlamentul Romaniei (Adeverinta nr. 3107/20.06.2023 emisa de Primaria Comunei Cornea);		
B2	Se noteaza posesia factica in favoarea 1) TELEAGA ION	A1

C. Partea III. SARCINI .

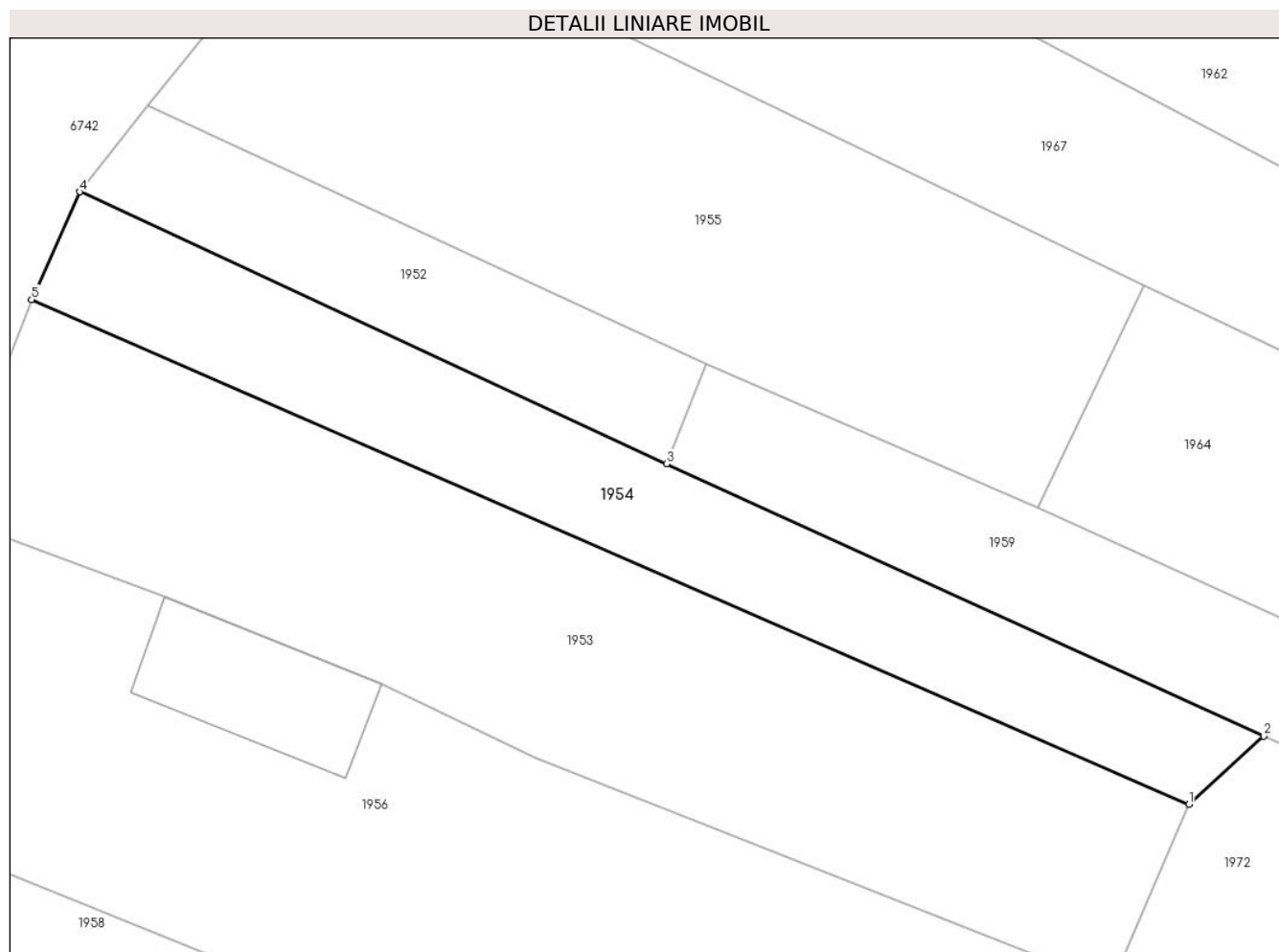
Inscrieri privind dezmembramintele dreptului de proprietate, drepturi reale de garanție și sarcini	Referințe
NU SUNT	

Anexa Nr. 1 La Partea I

Teren

Nr cadastral	Suprafața (mp)*	Observații / Referințe
	316	

* Suprafața este determinată în planul de proiecție Stereo 70.



Date referitoare la teren

Crt	Categorie folosință	Intravilan	Suprafața (mp)	Tarla	Parcelă	Nr. topo	Observații / Referințe
1	arabil	DA	316	-	-	-	Denumirea locului - Lunca Cornilor. Nr. cad. partial 184 din planul cadastral 1: 2880 Crusovat, editia 1874

Lungime Segmente

1) Valorile lungimilor segmentelor sunt obținute din proiecție în plan.

Punct început	X / Y	Punct sfârșit	X / Y	Lungime segment (** (m)
1	288.821,066 392.338,804	2	288.824,712 392.342,111	4.922
2	288.824,712 392.342,111	3	288.795,682 392.355,338	31.901
3	288.795,682 392.355,338	4	288.767,148 392.368,548	31.443
4	288.767,148 392.368,548	5	288.764,812 392.363,317	5.729
5	288.764,812 392.363,317	1	288.821,066 392.338,804	61.362

**** Lungimile segmentelor sunt determinate în planul de proiecție Stereo 70 și sunt rotunjite la 1 milimetru.**

***** Distanța dintre puncte este formată din segmente cumulate ce sunt mai mici decât valoarea 1 milimetru.**

**DATE DESPRE IMOBILUL NR. 1955**

Oficiul de Cadastru și Publicitate Imobiliară CARAS-SEVERIN
Biroul de Cadastru și Publicitate Imobiliară Caransebes

A. Partea I. Descrierea imobilului

TEREN Intravilan

Adresa: Loc. Crusovat, Jud. Caraș-Severin

Nr. Crt	Nr cadastral Nr. topografic	Suprafața* (mp)	Observații / Referințe
A1		582	Sector cadastral:73 Teren neimprejmuit;

B. Partea II. Proprietari și acte

Inscrieri privitoare la dreptul de proprietate și alte drepturi reale		Referințe
1359 / 09/06/2023		
Act Normativ nr. 7, din 13/03/1996 emis de Parlamentul Romaniei (art.13, alin.15);		
B1	Inscrierea provizorie, drept de PROPRIETATE, dobandit prin Lege, cota actuala 1/1 1) COMUNA CORNEA, CIF:3227734	A1

C. Partea III. SARCINI .

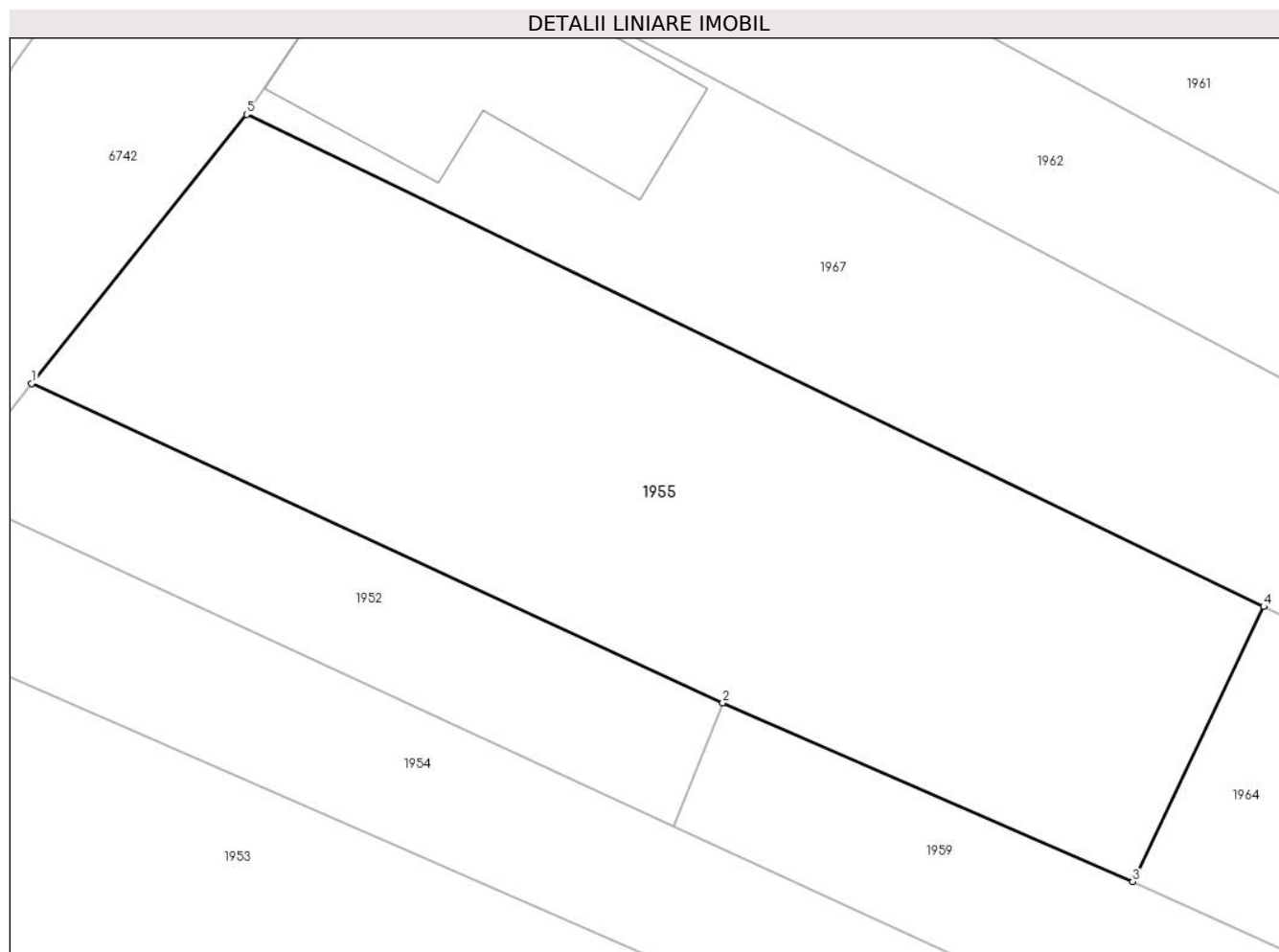
Inscrieri privind dezmembramintele dreptului de proprietate, drepturi reale de garanție și sarcini	Referințe
NU SUNT	

Anexa Nr. 1 La Partea I

Teren

Nr cadastral	Suprafața (mp)*	Observații / Referințe
	582	

* Suprafața este determinată în planul de proiecție Stereo 70.



Date referitoare la teren

Crt	Categorie folosință	Intravilan	Suprafața (mp)	Tarla	Parcelă	Nr. topo	Observații / Referințe
1	arabil	DA	582	-	-	-	Denumirea locului - Lunca Cornilor. Nr. cad. partial 185 din planul cadastral 1: 2880 Crusovat, editia 1874

Lungime Segmente

1) Valorile lungimilor segmentelor sunt obținute din proiecție în plan.

Punct început	X / Y	Punct sfârșit	X / Y	Lungime segment (** (m)
1	288.770,473 392.372,748	2	288.797,616 392.360,208	29.9
2	288.797,616 392.360,208	3	288.813,717 392.353,192	17.564
3	288.813,717 392.353,192	4	288.818,862 392.363,987	11.958
4	288.818,862 392.363,987	5	288.778,918 392.383,303	44.37
5	288.778,918 392.383,303	1	288.770,473 392.372,748	13.517

**** Lungimile segmentelor sunt determinate în planul de proiecție Stereo 70 și sunt rotunjite la 1 milimetru.**

***** Distanța dintre puncte este formată din segmente cumulate ce sunt mai mici decât valoarea 1 milimetru.**

**DATE DESPRE IMOBILUL NR. 1956**

Oficiul de Cadastru și Publicitate Imobiliară CARAS-SEVERIN
Biroul de Cadastru și Publicitate Imobiliară Caransebes

A. Partea I. Descrierea imobilului

TEREN Intravilan

Adresa: Loc. Crusovat, Jud. Caraș-Severin

Nr. Crt	Nr cadastral Nr. topografic	Suprafața* (mp)	Observații / Referințe
A1		1.558	Sector cadastral:73 Teren neimprijmit;

Construcții

Crt	Nr cadastral Nr. topografic	Adresa	Observații / Referințe
A1.1		Loc. Crusovat, Jud. Caraș-Severin	Nr. niveluri:1; S. construita la sol:55 mp; S. construita desfasurata:55 mp; Anexa

B. Partea II. Proprietari și acte

Inscrieri privitoare la dreptul de proprietate și alte drepturi reale		Referințe
1348 / 09/06/2023		
Act Normativ nr. 7, din 13/03/1996 emis de Parlamentul Romaniei;		
B1	Intabulare, drept de PROPRIETATE, dobandit prin Lege, cota actuala 1/1 1) NEIDENTIFICAT NEIDENTIFICAT	A1
Act Normativ nr. 7, din 13/03/1996 emis de Parlamentul Romaniei (Adeverinta nr. 3104/20.06.2023 emisa de Primaria Comunei Cornea);		
B2	Intabulare, drept de PROPRIETATE, dobandit prin Construire, cota actuala 1/1 1) VINTILA SERAFIN	A1.1
B3	Se noteaza posesia factica in favoarea 1) VINTILA SERAFIN	A1

C. Partea III. SARCINI .

Inscrieri privind dezmembramintele dreptului de proprietate, drepturi reale de garanție și sarcini	Referințe
NU SUNT	

Anexa Nr. 1 La Partea I

Teren

Nr cadastral	Suprafața (mp)*	Observații / Referințe
	1.558	

* Suprafața este determinată în planul de proiecție Stereo 70.



Date referitoare la teren

Crt	Categorie folosință	Intravilan	Suprafața (mp)	Tarla	Parcelă	Nr. topo	Observații / Referințe
1	curți construcții	DA	55	-	-	-	Denumirea locului - Lunca Cornilor. Nr. cad. partial 181 din planul cadastral 1:2880 Crusovat, editia 1874
2	arabil	DA	1.503	-	-	-	Denumirea locului - Lunca Cornilor. Nr. cad. partial 180,181 din planul cadastral 1:2880 Crusovat, editia 1874

Date referitoare la construcții

Crt	Număr	Destinație construcție	Supraf. (mp)	Situație juridică	Observații / Referințe
A1.1		construcții anexa	55	Cu acte	Nr. niveluri:1; S. construita la sol:55 mp; S. construita desfasurata:55 mp; Anexa

Lungime Segmente

1) Valorile lungimilor segmentelor sunt obținute din proiecție în plan.

Punct început	X / Y	Punct sfârșit	X / Y	Lungime segment (** (m)
1	288.757,722 392.337,818	2	288.868,794 392.293,162	119.713
2	288.868,794 392.293,162	3	288.872,176 392.297,967	5.876

Punct început	X / Y	Punct sfârșit	X / Y	Lungime segment (** (m)
3	288.872,176 392.297,967	4	288.845,371 392.309,216	29.069
4	288.845,371 392.309,216	5	288.848,082 392.316,77	8.026
5	288.848,082 392.316,77	6	288.817,308 392.330,053	33.518
6	288.817,308 392.330,053	7	288.789,257 392.341,094	30.146
7	288.789,257 392.341,094	8	288.781,83 392.344,624	8.223
8	288.781,83 392.344,624	9	288.771,307 392.348,846	11.339
9	288.771,307 392.348,846	10	288.760,737 392.352,83	11.296
10	288.760,737 392.352,83	1	288.757,722 392.337,818	15.311

** Lungimile segmentelor sunt determinate în planul de proiecție Stereo 70 și sunt rotunjite la 1 milimetru.

*** Distanța dintre puncte este formată din segmente cumulate ce sunt mai mici decât valoarea 1 milimetru.

**DATE DESPRE IMOBILUL NR. 1957**

Oficiul de Cadastru și Publicitate Imobiliară CARAS-SEVERIN
Biroul de Cadastru și Publicitate Imobiliară Caransebes

A. Partea I. Descrierea imobilului

TEREN Intravilan

Adresa: Loc. Crusovat, Jud. Caraș-Severin

Nr. Crt	Nr cadastral Nr. topografic	Suprafața* (mp)	Observații / Referințe
A1		668	Sector cadastral:73 Teren neimprejmuit;

B. Partea II. Proprietari și acte

Inscrieri privitoare la dreptul de proprietate și alte drepturi reale		Referințe
1343 / 09/06/2023		
Act Normativ nr. 7, din 13/03/1996 emis de Parlamentul Romaniei (art.13, alin.15);		
B1	Inscrierea provizorie, drept de PROPRIETATE, dobandit prin Lege, cota actuala 1/1 1) COMUNA CORNEA , CIF:3227734, Proprietar Neidentificat	A1

C. Partea III. SARCINI .

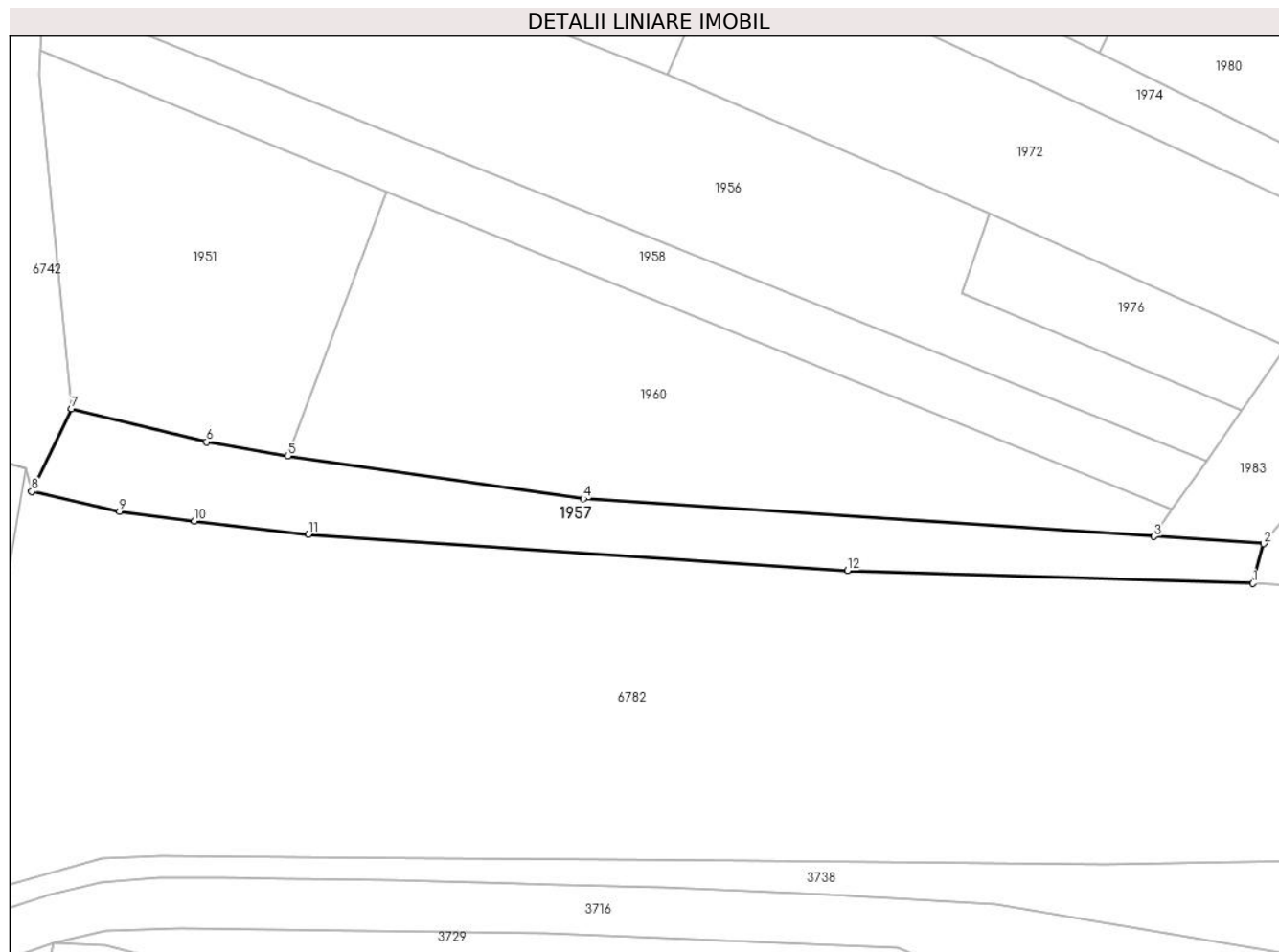
Inscrieri privind dezmembramintele dreptului de proprietate, drepturi reale de garanție și sarcini	Referințe
NU SUNT	

Anexa Nr. 1 La Partea I

Teren

Nr cadastral	Suprafața (mp)*	Observații / Referințe
	668	

* Suprafața este determinată în planul de proiecție Stereo 70.



Date referitoare la teren

Crt	Categorie folosință	Intravilan	Suprafața (mp)	Tarla	Parcelă	Nr. topo	Observații / Referințe
1	faneata	DA	668	-	-	-	Denumirea locului - Lunca Cornilor. Nr. cad. partial 178,179 din planul cadastral 1:2880 Crusovat, editia 1874

Lungime Segmente

1) Valorile lungimilor segmentelor sunt obținute din proiecție în plan.

Punct început	X / Y	Punct sfârșit	X / Y	Lungime segment (** (m)
1	288.873,21 392.281,47	2	288.874,249 392.285,26	3.93
2	288.874,249 392.285,26	3	288.863,778 392.285,95	10.494
3	288.863,778 392.285,95	4	288.809,266 392.289,543	54.631
4	288.809,266 392.289,543	5	288.781,008 392.293,645	28.553

Punct început	X / Y	Punct sfârșit	X / Y	Lungime segment (** (m)
5	288.781,008 392.293,645	6	288.773,244 392.294,991	7.88
6	288.773,244 392.294,991	7	288.760,346 392.298,148	13.278
7	288.760,346 392.298,148	8	288.756,532 392.290,252	8.769
8	288.756,532 392.290,252	9	288.764,919 392.288,34	8.602
9	288.764,919 392.288,34	10	288.772,101 392.287,424	7.24
10	288.772,101 392.287,424	11	288.782,987 392.286,16	10.959
11	288.782,987 392.286,16	12	288.834,463 392.282,68	51.593
12	288.834,463 392.282,68	1	288.873,21 392.281,47	38.766

** Lungimile segmentelor sunt determinate în planul de proiecție Stereo 70 și sunt rotunjite la 1 milimetru.

*** Distanța dintre puncte este formată din segmente cumulate ce sunt mai mici decât valoarea 1 milimetru.

**DATE DESPRE IMOBILUL NR. 1958**

Oficiul de Cadastru și Publicitate Imobiliară CARAS-SEVERIN
Biroul de Cadastru și Publicitate Imobiliară Caransebes

A. Partea I. Descrierea imobilului

TEREN Intravilan

Adresa: Loc. Crusovat, Jud. Caraș-Severin

Nr. Crt	Nr cadastral Nr. topografic	Suprafața* (mp)	Observații / Referințe
A1		644	Sector cadastral:73 Teren neimprijmuit;

B. Partea II. Proprietari și acte

Inscrieri privitoare la dreptul de proprietate și alte drepturi reale		Referințe
1346 / 09/06/2023		
Act Normativ nr. 7, din 13/03/1996 emis de Parlamentul Romaniei (art.13, alin.15);		
B1	Inscrierea provizorie, drept de PROPRIETATE, dobandit prin Lege, cota actuala 1/1 1) COMUNA CORNEA, CIF:3227734, Proprietar Neidentificat	A1

C. Partea III. SARCINI .

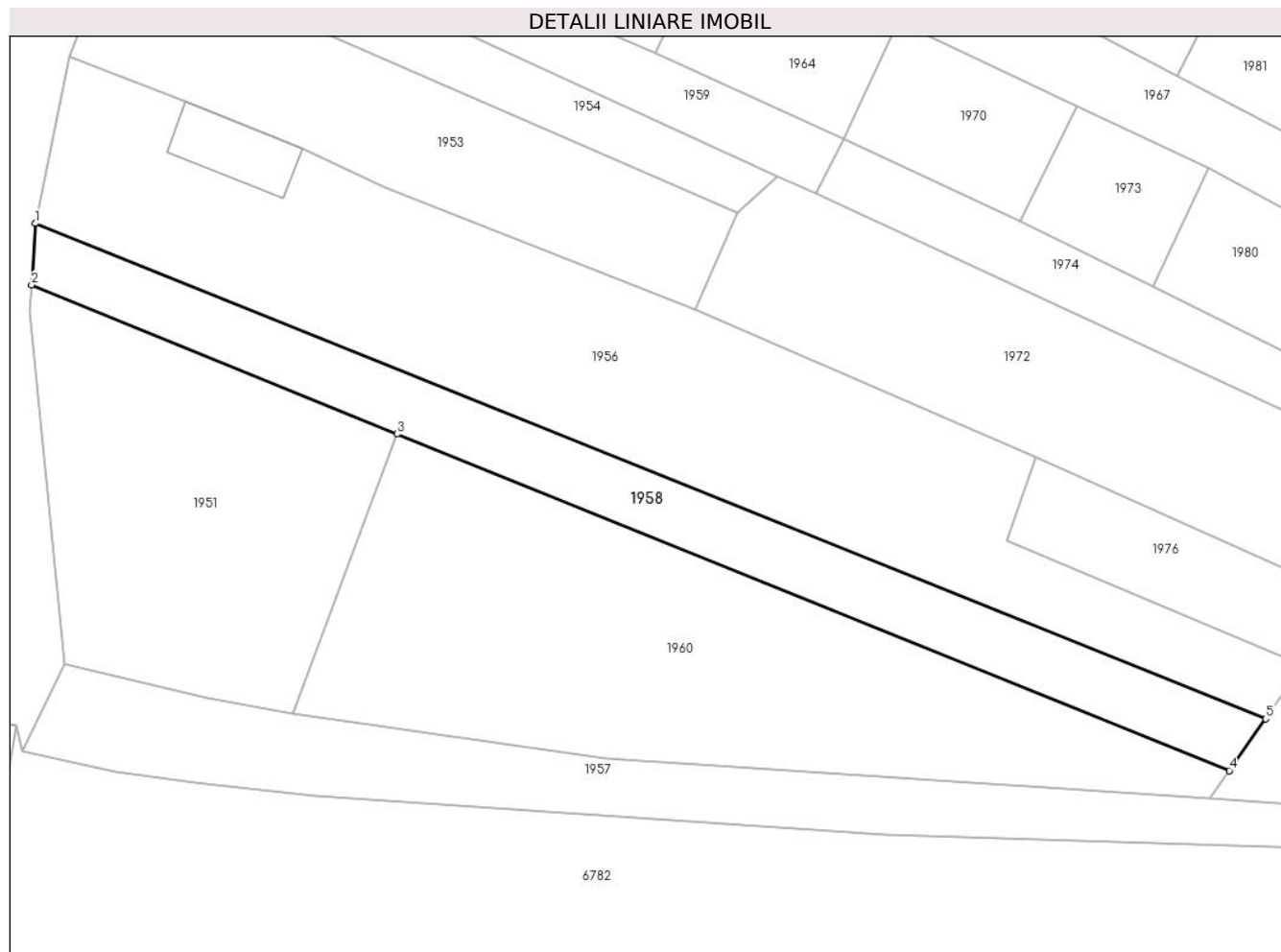
Inscrieri privind dezmembramintele dreptului de proprietate, drepturi reale de garanție și sarcini	Referințe
NU SUNT	

Anexa Nr. 1 La Partea I

Teren

Nr cadastral	Suprafața (mp)*	Observații / Referințe
	644	

* Suprafața este determinată în planul de proiecție Stereo 70.



Date referitoare la teren

Crt	Categorie folosință	Intravilan	Suprafața (mp)	Tarla	Parcelă	Nr. topo	Observații / Referințe
1	arabil	DA	644	-	-	-	Denumirea locului - Lunca Cornilor. Nr. cad. partial 180 din planul cadastral 1: 2880 Crusovat, editia 1874

Lungime Segmente

1) Valorile lungimilor segmentelor sunt obținute din proiecție în plan.

Punct început	X / Y	Punct sfârșit	X / Y	Lungime segment (** (m)
1	288.757,722 392.337,818	2	288.757,376 392.332,291	5.539
2	288.757,376 392.332,291	3	288.790,389 392.318,837	35.649
3	288.790,389 392.318,837	4	288.865,502 392.288,485	81.014
4	288.865,502 392.288,485	5	288.868,794 392.293,162	5.719
5	288.868,794 392.293,162	1	288.757,722 392.337,818	119.713

**** Lungimile segmentelor sunt determinate în planul de proiecție Stereo 70 și sunt rotunjite la 1 milimetru.**

***** Distanța dintre puncte este formată din segmente cumulate ce sunt mai mici decât valoarea 1 milimetru.**

**DATE DESPRE IMOBILUL NR. 1959**

Oficiul de Cadastru și Publicitate Imobiliară CARAS-SEVERIN
Biroul de Cadastru și Publicitate Imobiliară Caransebes

A. Partea I. Descrierea imobilului

TEREN Intravilan

Adresa: Loc. Crusovat, Jud. Caraș-Severin

Nr. Crt	Nr cadastral Nr. topografic	Suprafața* (mp)	Observații / Referințe
A1		197	Sector cadastral:73 Teren neimprijmuit;

B. Partea II. Proprietari și acte

Inscrieri privitoare la dreptul de proprietate și alte drepturi reale		Referințe
1352 / 09/06/2023		
Act Normativ nr. 7, din 13/03/1996 emis de Parlamentul Romaniei (art.13, alin.15);		
B1	Inscrierea provizorie, drept de PROPRIETATE, dobandit prin lesire Din Indiviziune, cota actuala 1/1 1) COMUNA CORNEA , CIF:3227734, Proprietar Neidentificat	A1

C. Partea III. SARCINI .

Inscrieri privind dezmembramintele dreptului de proprietate, drepturi reale de garanție și sarcini	Referințe
NU SUNT	

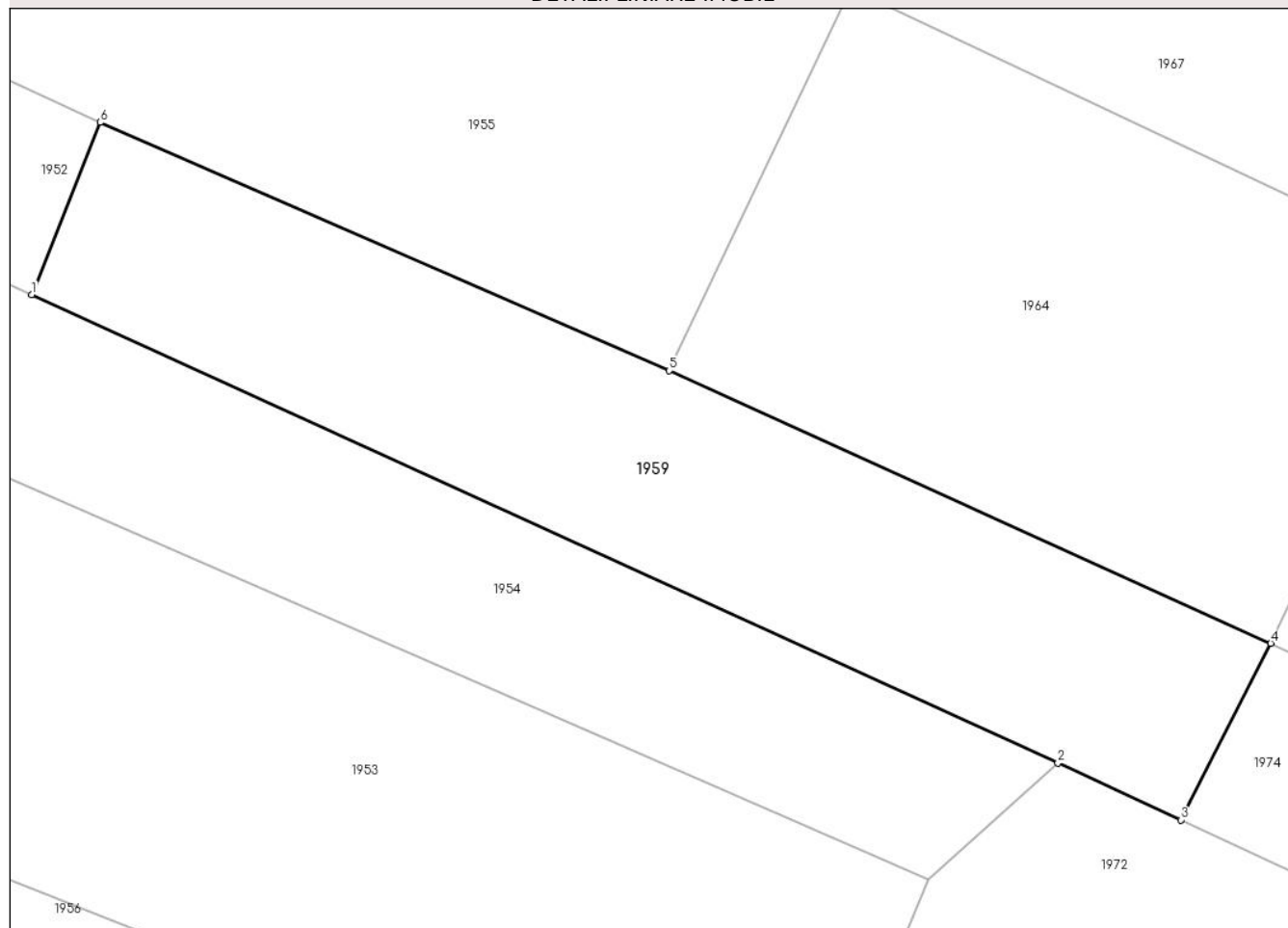
Anexa Nr. 1 La Partea I

Teren

Nr cadastral	Suprafața (mp)*	Observații / Referințe
	197	

* Suprafața este determinată în planul de proiecție Stereo 70.

DETALII LINIARE IMOBIL



Date referitoare la teren

Crt	Categorie folosință	Intravilan	Suprafața (mp)	Tarla	Parcelă	Nr. topo	Observații / Referințe
1	arabil	DA	197	-	-	-	Denumirea locului - Lunca Cornilor. Nr. cad. partial 184 din planul cadastral 1: 2880 Crusovat, editia 1874

Lungime Segmente

1) Valorile lungimilor segmentelor sunt obținute din proiecție în plan.

Punct început	X / Y	Punct sfârșit	X / Y	Lungime segment (** (m)
1	288.795,682 392.355,338	2	288.824,712 392.342,111	31.901
2	288.824,712 392.342,111	3	288.828,188 392.340,499	3.832
3	288.828,188 392.340,499	4	288.830,735 392.345,49	5.603
4	288.830,735 392.345,49	5	288.813,717 392.353,192	18.679
5	288.813,717 392.353,192	6	288.797,616 392.360,208	17.564

Punct început	X / Y	Punct sfârșit	X / Y	Lungime segment (** (m)
6	288.797,616 392.360,208	1	288.795,682 392.355,338	5.24

** Lungimile segmentelor sunt determinate în planul de proiecție Stereo 70 și sunt rotunjite la 1 milimetru.

*** Distanța dintre puncte este formată din segmente cumulate ce sunt mai mici decât valoarea 1 milimetru.

**DATE DESPRE IMOBILUL NR. 1960**

Oficiul de Cadastru și Publicitate Imobiliară CARAS-SEVERIN
Biroul de Cadastru și Publicitate Imobiliară Caransebes

A. Partea I. Descrierea imobilului

TEREN Intravilan

Adresa: Loc. Crusovat, Jud. Caraș-Severin

Nr. Crt	Nr cadastral Nr. topografic	Suprafața* (mp)	Observații / Referințe
A1		1.261	Sector cadastral:73 Teren neimprejmuit;

B. Partea II. Proprietari și acte

Inscrieri privitoare la dreptul de proprietate și alte drepturi reale		Referințe
1344 / 09/06/2023		
Act Normativ nr. 7, din 13/03/1996 emis de Parlamentul Romaniei (art.13, alin.15);		
B1	Inscrierea provizorie, drept de PROPRIETATE, dobandit prin Lege, cota actuala 1/1 1) COMUNA CORNEA, CIF:3227734	A1

C. Partea III. SARCINI .

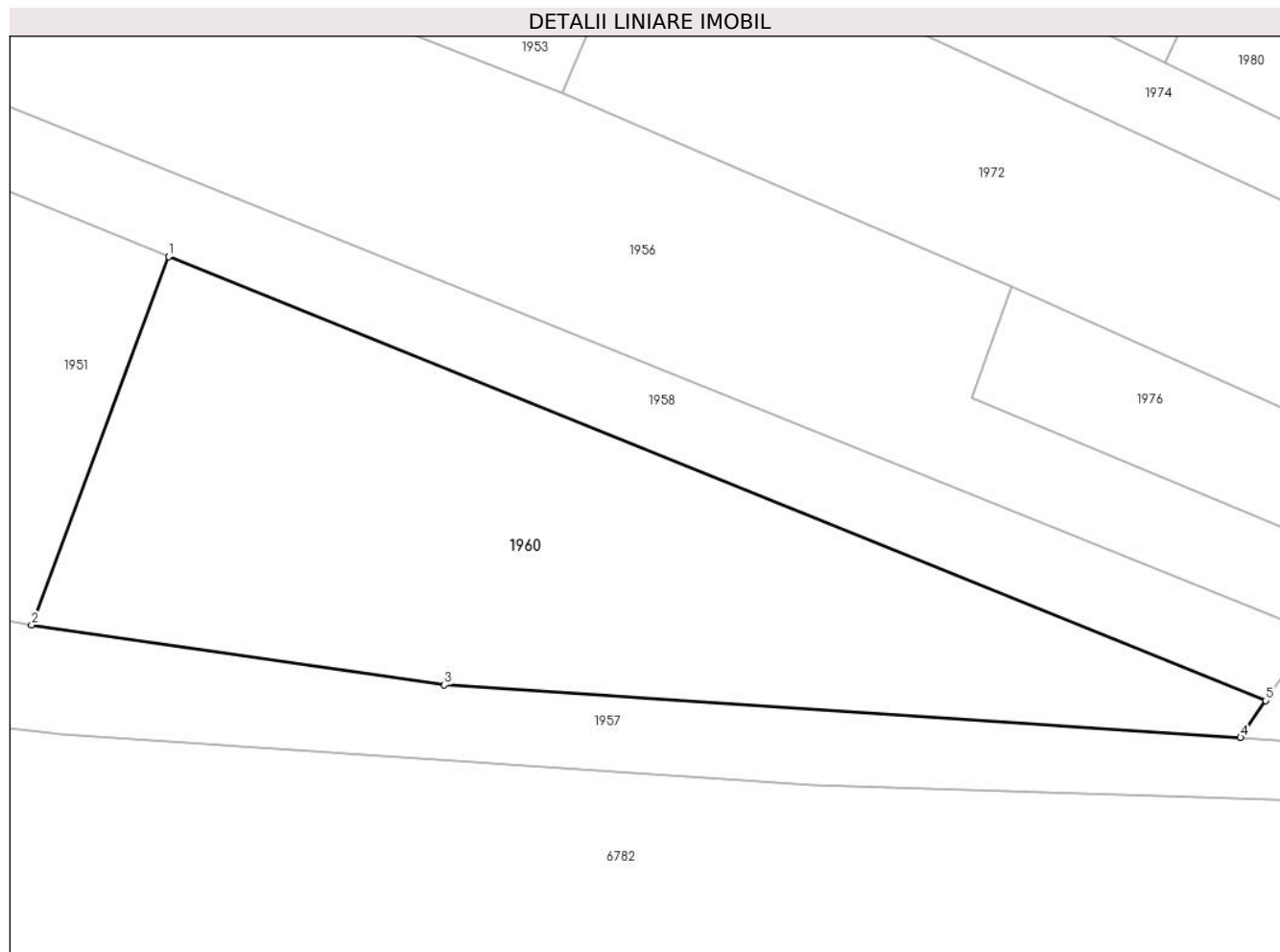
Inscrieri privind dezmembramintele dreptului de proprietate, drepturi reale de garanție și sarcini	Referințe
NU SUNT	

Anexa Nr. 1 La Partea I

Teren

Nr cadastral	Suprafața (mp)*	Observații / Referințe
	1.261	

* Suprafața este determinată în planul de proiecție Stereo 70.



Date referitoare la teren

Crt	Categorie folosință	Intravilan	Suprafața (mp)	Tarla	Parcelă	Nr. topo	Observații / Referințe
1	arabil	DA	1.261	-	-	-	Denumirea locului - Lunca Cornilor. Nr. cad. partial 178,179 din planul cadastral 1:2880 Crusovat, editia 1874

Lungime Segmente

1) Valorile lungimilor segmentelor sunt obținute din proiecție în plan.

Punct început	X / Y	Punct sfârșit	X / Y	Lungime segment (** (m)
1	288.790,389 392.318,837	2	288.781,008 392.293,645	26.882
2	288.781,008 392.293,645	3	288.809,266 392.289,543	28.553
3	288.809,266 392.289,543	4	288.863,778 392.285,95	54.631
4	288.863,778 392.285,95	5	288.865,502 392.288,485	3.066

Punct început	X / Y	Punct sfârșit	X / Y	Lungime segment (** (m)
5	288.865,502 392.288,485	1	288.790,389 392.318,837	81.014

** Lungimile segmentelor sunt determinate în planul de proiecție Stereo 70 și sunt rotunjite la 1 milimetru.

*** Distanța dintre puncte este formată din segmente cumulate ce sunt mai mici decât valoarea 1 milimetru.

**DATE DESPRE IMOBILUL NR. 1961**

Oficiul de Cadastru și Publicitate Imobiliară CARAS-SEVERIN
Biroul de Cadastru și Publicitate Imobiliară Caransebes

A. Partea I. Descrierea imobilului

TEREN Intravilan

Adresa: Loc. Crusovat, Jud. Caraș-Severin

Nr. Crt	Nr cadastral Nr. topografic	Suprafața* (mp)	Observații / Referințe
A1		722	Sector cadastral:73 Teren neimprijmit;

B. Partea II. Proprietari și acte

Inscrieri privitoare la dreptul de proprietate și alte drepturi reale		Referințe
1364 / 09/06/2023		
Act Normativ nr. 7, din 13/03/1996 emis de Parlamentul Romaniei;		
B1	Intabulare, drept de PROPRIETATE, dobandit prin Lege, cota actuala 1/1 1) NEIDENTIFICAT NEIDENTIFICAT	A1
Act Normativ nr. 7, din 13/03/1996 emis de Parlamentul Romaniei (Adeverinta nr. 3113/20.06.2023 emisa de Primaria Comunei Cornea);		
B2	Se noteaza posesia factica in favoarea 1) DOMIL DUMITRU	A1

C. Partea III. SARCINI .

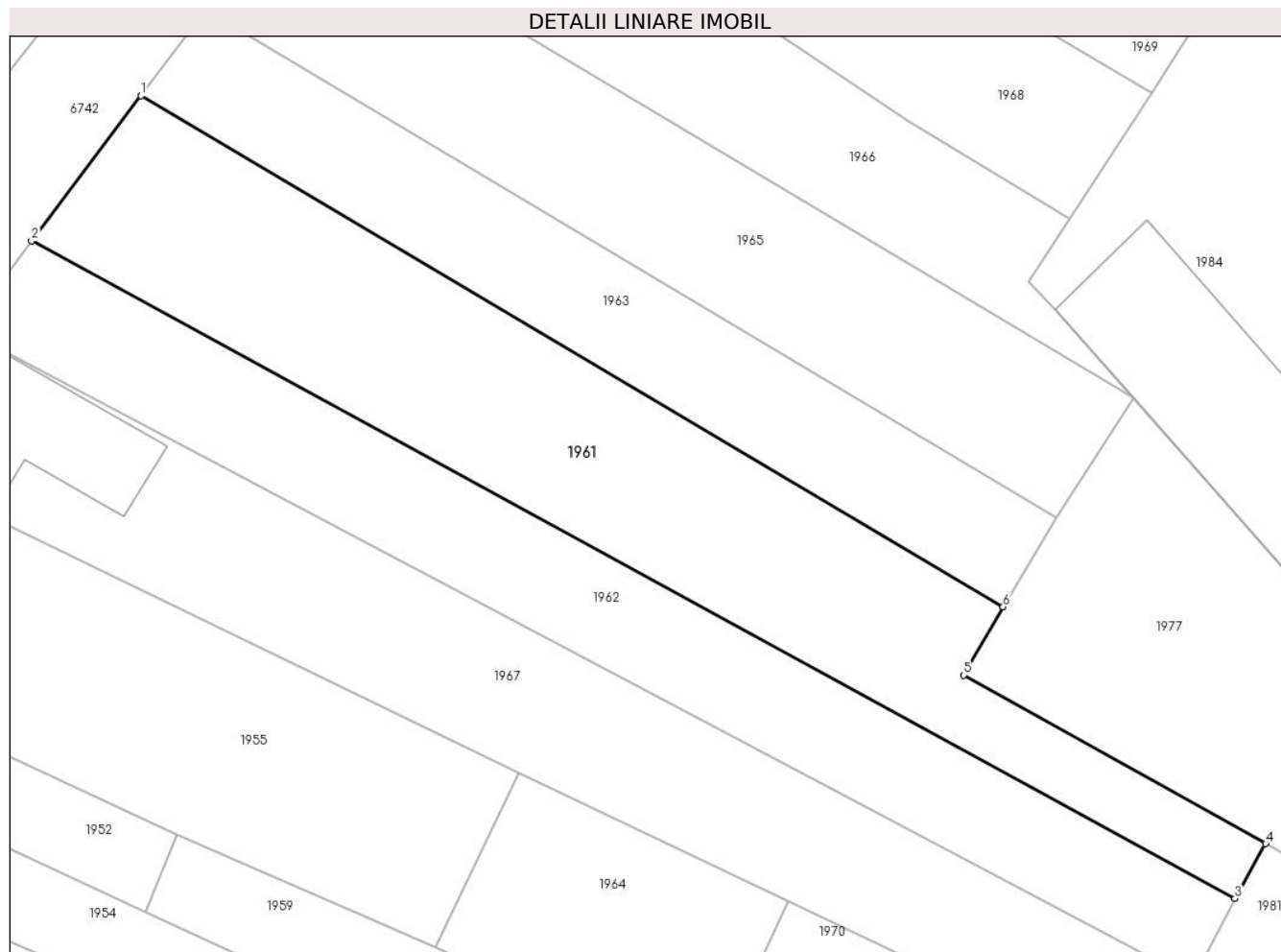
Inscrieri privind dezmembramintele dreptului de proprietate, drepturi reale de garanție și sarcini	Referințe
NU SUNT	

Anexa Nr. 1 La Partea I

Teren

Nr cadastral	Suprafața (mp)*	Observații / Referințe
	722	

* Suprafața este determinată în planul de proiecție Stereo 70.



Date referitoare la teren

Crt	Categorie folosință	Intravilan	Suprafața (mp)	Tarla	Parcelă	Nr. topo	Observații / Referințe
1	arabil	DA	722	-	-	-	Denumirea locului - Lunca Cornilor. Nr. cad. partial 187,188 din planul cadastral 1:2880 Crusovat, editia 1874

Lungime Segmente

1) Valorile lungimilor segmentelor sunt obținute din proiecție în plan.

Punct început	X / Y	Punct sfârșit	X / Y	Lungime segment (** (m)
1	288.795,397 392.406,061	2	288.788,594 392.397,04	11.299
2	288.788,594 392.397,04	3	288.863,405 392.356,212	85.227
3	288.863,405 392.356,212	4	288.865,317 392.359,613	3.902
4	288.865,317 392.359,613	5	288.846,558 392.370,079	21.481

Punct început	X / Y	Punct sfârșit	X / Y	Lungime segment (** (m)
5	288.846,558 392.370,079	6	288.848,989 392.374,33	4.897
6	288.848,989 392.374,33	1	288.795,397 392.406,061	62.281

** Lungimile segmentelor sunt determinate în planul de proiecție Stereo 70 și sunt rotunjite la 1 milimetru.

*** Distanța dintre puncte este formată din segmente cumulate ce sunt mai mici decât valoarea 1 milimetru.

**DATE DESPRE IMOBILUL NR. 1962**

Oficiul de Cadastru și Publicitate Imobiliară CARAS-SEVERIN
Biroul de Cadastru și Publicitate Imobiliară Caransebes

A. Partea I. Descrierea imobilului

TEREN Intravilan

Nr. CF vechi:9-Crusovat

Adresa: Loc. Crusovat, Jud. Caraș-Severin

Nr. Crt	Nr cadastral Nr. topografic	Suprafața* (mp)	Observații / Referințe
A1		539	Sector cadastral:73 Teren neimprijmit;

B. Partea II. Proprietari și acte

Inscrieri privitoare la dreptul de proprietate și alte drepturi reale		Referințe
1363 / 09/06/2023		
Act Normativ nr. 7, din 13/03/1996 emis de Parlamentul Romaniei;		
B1	Intabulare, drept de PROPRIETATE, dobandit prin Lege, cota actuala 1/1 1) NEIDENTIFICAT NEIDENTIFICAT	A1
Act Normativ nr. 7, din 13/03/1996 emis de Parlamentul Romaniei (Adeverinta nr. 3115/20.06.2023 emisa de Primaria Comunei Cornea);		
B2	Se noteaza posesia factica in favoarea 1) VASILESCU MARIA	A1

C. Partea III. SARCINI .

Inscrieri privind dezmembramintele dreptului de proprietate, drepturi reale de garanție și sarcini	Referințe
NU SUNT	

Anexa Nr. 1 La Partea I

Teren

Nr cadastral	Suprafața (mp)*	Observații / Referințe
	539	

* Suprafața este determinată în planul de proiecție Stereo 70.



Date referitoare la teren

Crt	Categorie folosință	Intravilan	Suprafața (mp)	Tarla	Parcelă	Nr. topo	Observații / Referințe
1	arabil	DA	539	-	-	446	Lunca Cornilor. Nr. cad. partial 187 din planul cadastral 1:2880 Crusovat, editia 1874

Lungime Segmente

1) Valorile lungimilor segmentelor sunt obținute din proiecție în plan.

Punct început	X / Y	Punct sfârșit	X / Y	Lungime segment (** (m)
1	288.788,594 392.397,04	2	288.784,412 392.391,495	6.945
2	288.784,412 392.391,495	3	288.860,804 392.351,147	86.392
3	288.860,804 392.351,147	4	288.863,405 392.356,212	5.694
4	288.863,405 392.356,212	1	288.788,594 392.397,04	85.227

**** Lungimile segmentelor sunt determinate în planul de proiecție Stereo 70 și sunt rotunjite la 1 milimetru.**

***** Distanța dintre puncte este formată din segmente cumulate ce sunt mai mici decât valoarea 1 milimetru.**

**DATE DESPRE IMOBILUL NR. 1963**

Oficiul de Cadastru și Publicitate Imobiliară CARAS-SEVERIN
Biroul de Cadastru și Publicitate Imobiliară Caransebes

A. Partea I. Descrierea imobilului

TEREN Intravilan

Adresa: Loc. Crusovat, Jud. Caraș-Severin

Nr. Crt	Nr cadastral Nr. topografic	Suprafața* (mp)	Observații / Referințe
A1		406	Sector cadastral:73 Teren neimpregmuit;

B. Partea II. Proprietari și acte

Inscrieri privitoare la dreptul de proprietate și alte drepturi reale		Referințe
1365 / 09/06/2023		
Act Normativ nr. 7, din 13/03/1996 emis de Parlamentul Romaniei;		
B1	Intabulare, drept de PROPRIETATE, dobandit prin Lege, cota actuala 1/1 1) NEIDENTIFICAT NEIDENTIFICAT	A1
Act Normativ nr. 7, din 13/03/1996 emis de Parlamentul Romaniei (Adeverinta nr. 3114/20.06.2023 emisa de Primaria Comunei Cornea);		
B2	Se noteaza posesia factica in favoarea 1) VISESCU DUMITRU	A1

C. Partea III. SARCINI .

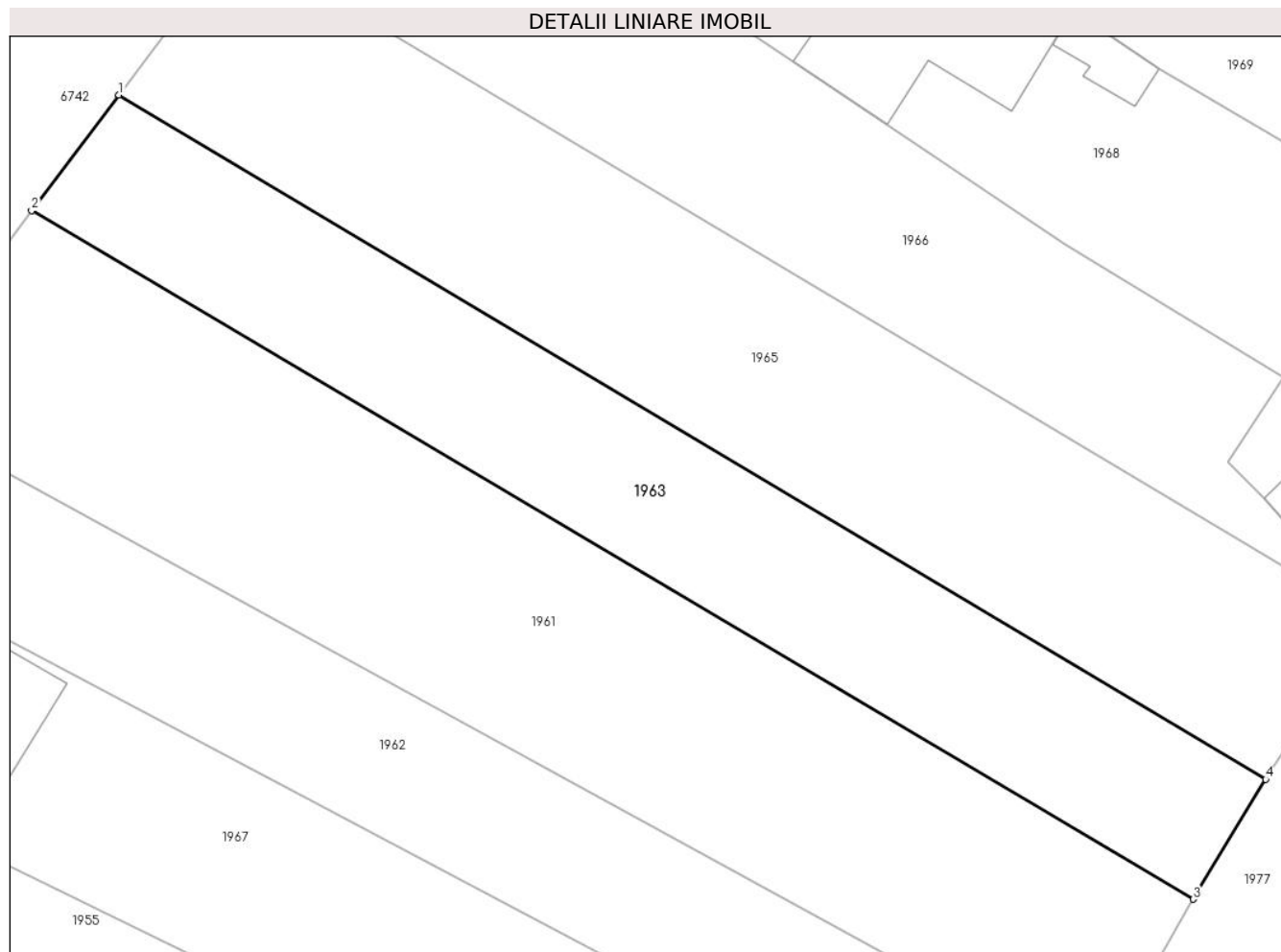
Inscrieri privind dezmembramintele dreptului de proprietate, drepturi reale de garanție și sarcini	Referințe
NU SUNT	

Anexa Nr. 1 La Partea I

Teren

Nr cadastral	Suprafața (mp)*	Observații / Referințe
	406	

* Suprafața este determinată în planul de proiecție Stereo 70.



Date referitoare la teren

Crt	Categorie folosință	Intra vilan	Suprafața (mp)	Tarla	Parcelă	Nr. topo	Observații / Referințe
1	arabil	DA	406	-	-	-	Denumirea locului - Lunca Cornilor. Nr. cad. partial 188 din planul cadastral 1: 2880 Crusovat, editia 1874

Lungime Segmente

1) Valorile lungimilor segmentelor sunt obținute din proiecție în plan.

Punct început	X / Y	Punct sfârșit	X / Y	Lungime segment (** (m)
1	288.799,422 392.411,398	2	288.795,397 392.406,061	6.685
2	288.795,397 392.406,061	3	288.848,989 392.374,33	62.281
3	288.848,989 392.374,33	4	288.852,331 392.379,859	6.46
4	288.852,331 392.379,859	1	288.799,422 392.411,398	61.596

**** Lungimile segmentelor sunt determinate în planul de proiecție Stereo 70 și sunt rotunjite la 1 milimetru.**

***** Distanța dintre puncte este formată din segmente cumulate ce sunt mai mici decât valoarea 1 milimetru.**

**DATE DESPRE IMOBILUL NR. 1964**

Oficiul de Cadastru și Publicitate Imobiliară CARAS-SEVERIN
Biroul de Cadastru și Publicitate Imobiliară Caransebes

A. Partea I. Descrierea imobilului

TEREN Intravilan

Adresa: Loc. Crusovat, Jud. Caraș-Severin

Nr. Crt	Nr cadastral Nr. topografic	Suprafața* (mp)	Observații / Referințe
A1		220	Sector cadastral:73 Teren neimpregmuit;

B. Partea II. Proprietari și acte

Inscrieri privitoare la dreptul de proprietate și alte drepturi reale		Referințe
1358 / 09/06/2023		
Act Normativ nr. 7, din 13/03/1996 emis de Parlamentul Romaniei;		
B1	Intabulare, drept de PROPRIETATE, dobandit prin Lege, cota actuala 1/1 1) NEIDENTIFICAT NEIDENTIFICAT	A1
Act Normativ nr. 7, din 13/03/1996 emis de Parlamentul Romaniei (Adeverinta nr. 3110/20.06.2023 emisa de Primaria Comunei Cornea);		
B2	Se noteaza posesia factica in favoarea 1) DRAGHICI DUMITRU	A1

C. Partea III. SARCINI .

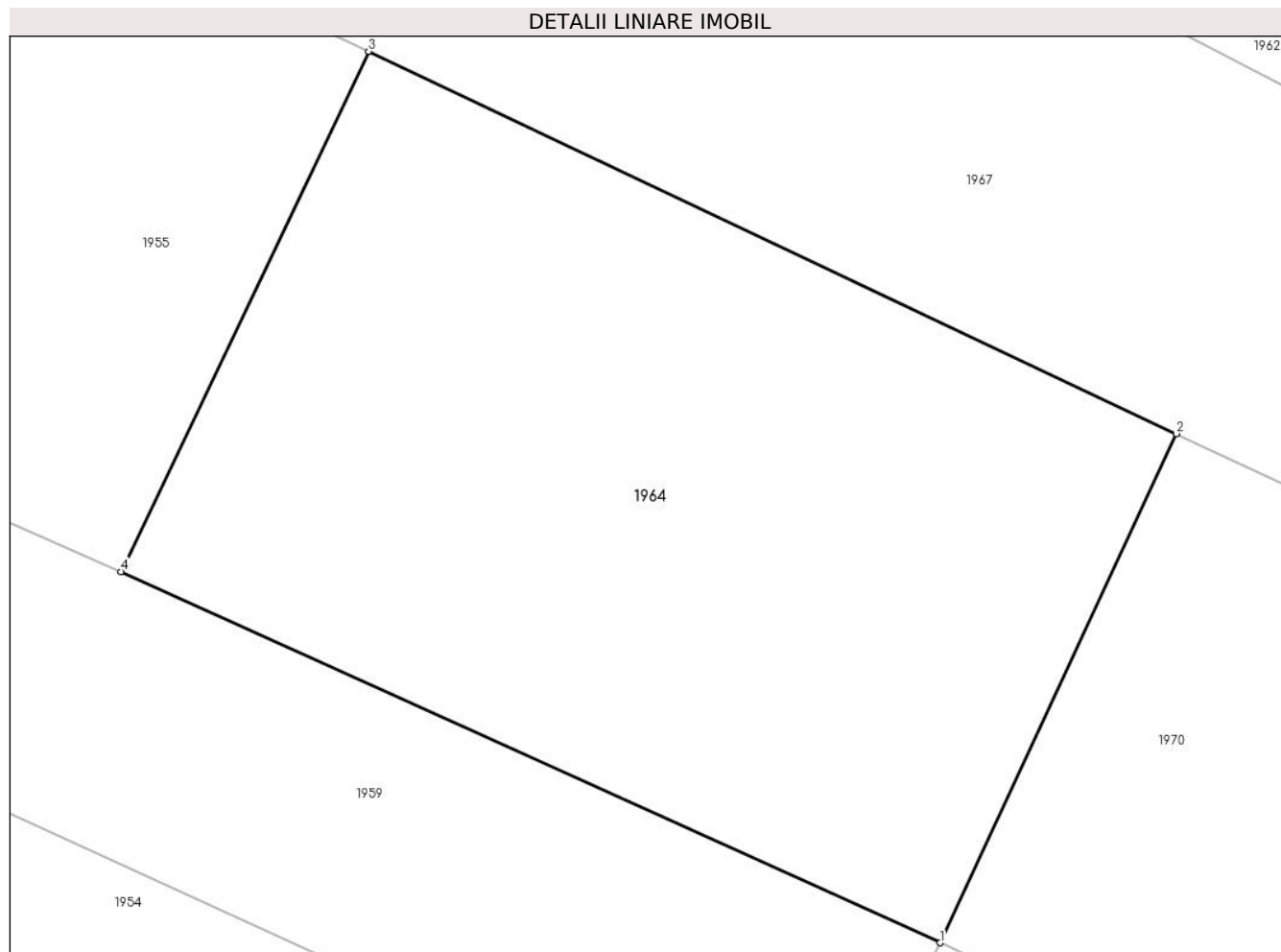
Inscrieri privind dezmembramintele dreptului de proprietate, drepturi reale de garanție și sarcini	Referințe
NU SUNT	

Anexa Nr. 1 La Partea I

Teren

Nr cadastral	Suprafața (mp)*	Observații / Referințe
	220	

* Suprafața este determinată în planul de proiecție Stereo 70.



Date referitoare la teren

Crt	Categorie folosință	Intravilan	Suprafața (mp)	Tarla	Parcelă	Nr. topo	Observații / Referințe
1	arabil	DA	220	-	-	-	Denumirea locului - Lunca Cornilor. Nr. cad. partial 185 din planul cadastral 1: 2880 Crusovat, editia 1874

Lungime Segmente

1) Valorile lungimilor segmentelor sunt obținute din proiecție în plan.

Punct început	X / Y	Punct sfârșit	X / Y	Lungime segment (** (m)
1	288.830,735 392.345,49	2	288.835,645 392.356,054	11.649
2	288.835,645 392.356,054	3	288.818,862 392.363,987	18.563
3	288.818,862 392.363,987	4	288.813,717 392.353,192	11.958
4	288.813,717 392.353,192	1	288.830,735 392.345,49	18.679

**** Lungimile segmentelor sunt determinate în planul de proiecție Stereo 70 și sunt rotunjite la 1 milimetru.**

***** Distanța dintre puncte este formată din segmente cumulate ce sunt mai mici decât valoarea 1 milimetru.**

**DATE DESPRE IMOBILUL NR. 1965**

Oficiul de Cadastru și Publicitate Imobiliară CARAS-SEVERIN
Biroul de Cadastru și Publicitate Imobiliară Caransebes

A. Partea I. Descrierea imobilului

TEREN Intravilan

Adresa: Loc. Crusovat, Jud. Caraș-Severin

Nr. Crt	Nr cadastral Nr. topografic	Suprafața* (mp)	Observații / Referințe
A1		542	Sector cadastral:73 Teren neimprijmit;

B. Partea II. Proprietari și acte

Inscrieri privitoare la dreptul de proprietate și alte drepturi reale		Referințe
1401 / 09/06/2023		
Act Normativ nr. 7, din 13/03/1996 emis de Parlamentul Romaniei;		
B1	Intabulare, drept de PROPRIETATE, dobandit prin Lege, cota actuala 1/1 1) NEIDENTIFICAT NEIDENTIFICAT	A1
1401 / 08/06/2023		
Act Normativ nr. 7, din 13/03/1996 emis de Parlamentul Romaniei (Adeverinta nr. 3102/20.06.2023 emisa de Primaria Comunei Cornea);		
B2	Se noteaza posesia factica in favoarea 1) BAIN NICOLAE	A1

C. Partea III. SARCINI .

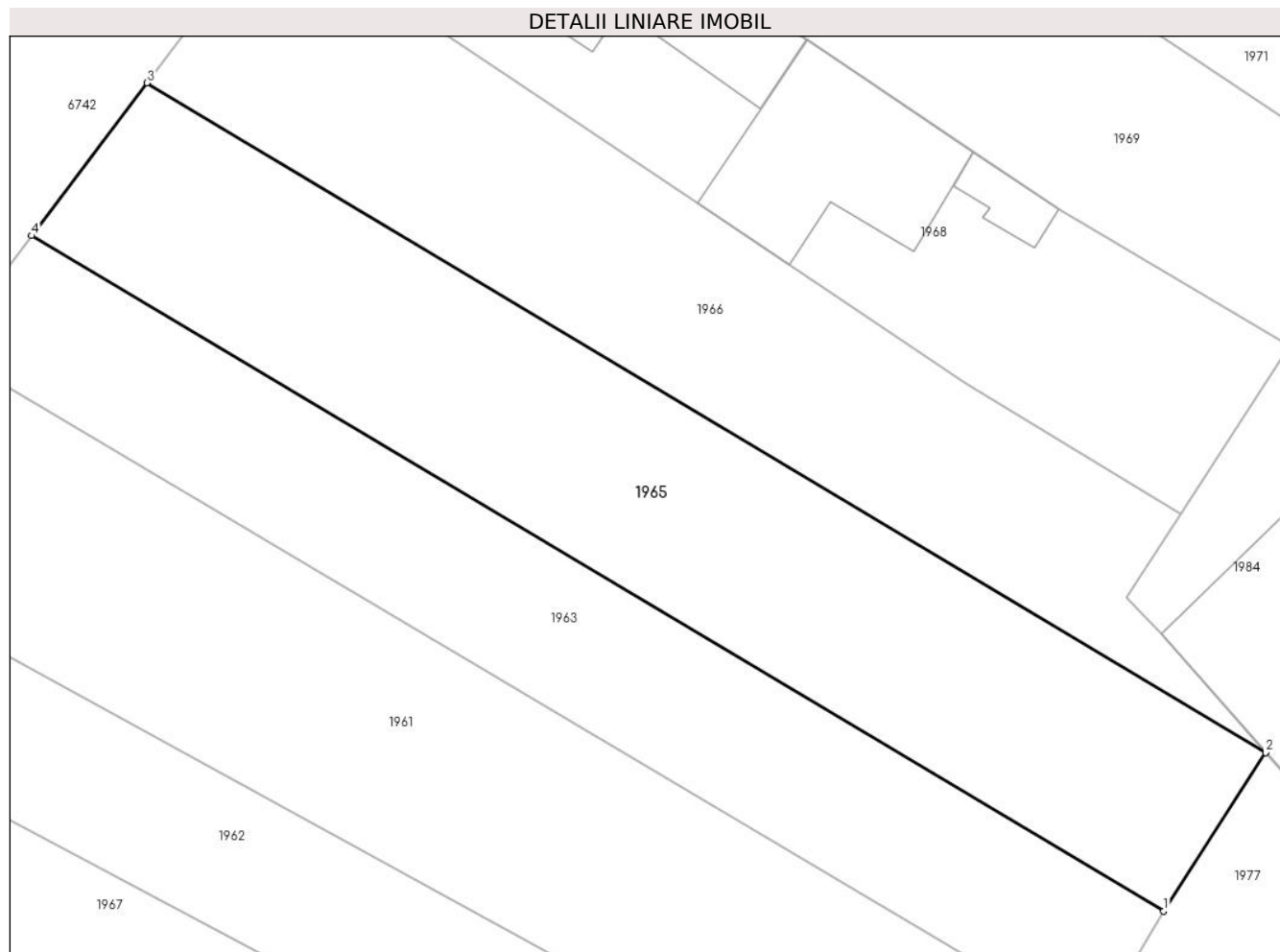
Inscrieri privind dezmembramintele dreptului de proprietate, drepturi reale de garanție și sarcini	Referințe
NU SUNT	

Anexa Nr. 1 La Partea I

Teren

Nr cadastral	Suprafața (mp)*	Observații / Referințe
	542	

* Suprafața este determinată în planul de proiecție Stereo 70.



Date referitoare la teren

Crt	Categorie folosință	Intravilan	Suprafața (mp)	Tarla	Parcelă	Nr. topo	Observații / Referințe
1	arabil	DA	542	-	-	-	Denumirea locului - Lunca Cornilor. Nr. cad. partial 188 din planul cadastral 1: 2880 Crusovat, editia 1874

Lungime Segmente

1) Valorile lungimilor segmentelor sunt obținute din proiecție în plan.

Punct început	X / Y	Punct sfârșit	X / Y	Lungime segment (** (m)
1	288.852,331 392.379,859	2	288.857,103 392.387,267	8.812
2	288.857,103 392.387,267	3	288.804,802 392.418,533	60.934
3	288.804,802 392.418,533	4	288.799,422 392.411,398	8.936
4	288.799,422 392.411,398	1	288.852,331 392.379,859	61.596

**** Lungimile segmentelor sunt determinate în planul de proiecție Stereo 70 și sunt rotunjite la 1 milimetru.**

***** Distanța dintre puncte este formată din segmente cumulate ce sunt mai mici decât valoarea 1 milimetru.**

**DATE DESPRE IMOBILUL NR. 1966**

Oficiul de Cadastru și Publicitate Imobiliară CARAS-SEVERIN
Biroul de Cadastru și Publicitate Imobiliară Caransebes

A. Partea I. Descrierea imobilului

TEREN Intravilan

Adresa: Loc. Crusovat, Jud. Caraș-Severin

Nr. Crt	Nr cadastral Nr. topografic	Suprafața* (mp)	Observații / Referințe
A1		443	Sector cadastral:73 Teren neimprijmit;

B. Partea II. Proprietari și acte

Inscrieri privitoare la dreptul de proprietate și alte drepturi reale		Referințe
1402 / 09/06/2023		
Act Normativ nr. 7, din 13/03/1996 emis de Parlamentul Romaniei;		
B1	Intabulare, drept de PROPRIETATE, dobandit prin Lege, cota actuala 1/1 1) NEIDENTIFICAT NEIDENTIFICAT	A1
Act Normativ nr. 7, din 13/03/1996 emis de Parlamentul Romaniei (Adeverinta nr. 3117/20.06.2023 emisa de Primaria Comunei Cornea);		
B2	Se noteaza posesia factica in favoarea 1) VASILESCU GHEORGHE	A1

C. Partea III. SARCINI .

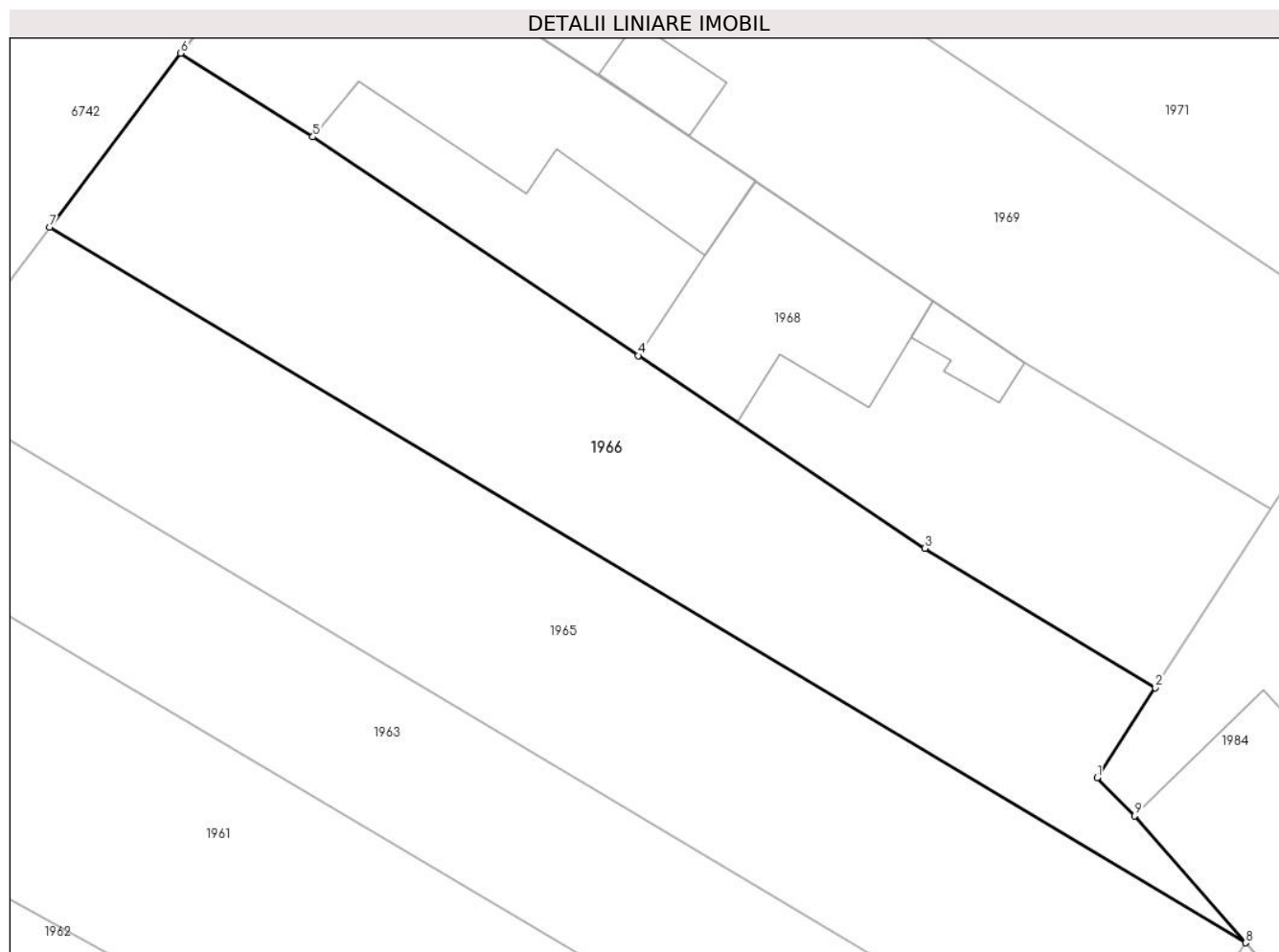
Inscrieri privind dezmembramintele dreptului de proprietate, drepturi reale de garanție și sarcini	Referințe
NU SUNT	

Anexa Nr. 1 La Partea I

Teren

Nr cadastral	Suprafața (mp)*	Observații / Referințe
	443	

* Suprafața este determinată în planul de proiecție Stereo 70.



Date referitoare la teren

Crt	Categorie folosință	Intravilan	Suprafața (mp)	Tarla	Parcelă	Nr. topo	Observații / Referințe
1	arabil	DA	443	-	-	-	Denumirea locului - Lunca Cornilor. Nr. cad. partial 189 din planul cadastral 1: 2880 Crusovat, editia 1874

Lungime Segmente

1) Valorile lungimilor segmentelor sunt obținute din proiecție în plan.

Punct început	X / Y	Punct sfârșit	X / Y	Lungime segment (** (m)
1	288.850,605 392.394,484	2	288.853,157 392.398,411	4.683
2	288.853,157 392.398,411	3	288.843,079 392.404,506	11.777
3	288.843,079 392.404,506	4	288.830,542 392.412,925	15.102
4	288.830,542 392.412,925	5	288.816,314 392.422,479	17.138
5	288.816,314 392.422,479	6	288.810,535 392.426,135	6.838

Punct început	X / Y	Punct sfârșit	X / Y	Lungime segment (** (m)
6	288.810,535 392.426,135	7	288.804,802 392.418,533	9.521
7	288.804,802 392.418,533	8	288.857,103 392.387,267	60.934
8	288.857,103 392.387,267	9	288.852,238 392.392,81	7.375
9	288.852,238 392.392,81	1	288.850,605 392.394,484	2.339

** Lungimile segmentelor sunt determinate în planul de proiecție Stereo 70 și sunt rotunjite la 1 milimetru.

*** Distanța dintre puncte este formată din segmente cumulate ce sunt mai mici decât valoarea 1 milimetru.

**DATE DESPRE IMOBILUL NR. 1967**

Oficiul de Cadastru și Publicitate Imobiliară CARAS-SEVERIN
Biroul de Cadastru și Publicitate Imobiliară Caransebes

A. Partea I. Descrierea imobilului

TEREN Intravilan

Adresa: Loc. Crusovat, Nr. 185, Jud. Caraș-Severin

Nr. Crt	Nr cadastral Nr. topografic	Suprafața* (mp)	Observații / Referințe
A1		971	Sector cadastral:73 Teren neimprijmit;

Construcții

Crt	Nr cadastral Nr. topografic	Adresa	Observații / Referințe
A1.1		Loc. Crusovat, Nr. 185, Jud. Caraș-Severin	Nr. niveluri:1; S. construita la sol:101 mp; Casa

B. Partea II. Proprietari și acte

Inscrieri privitoare la dreptul de proprietate și alte drepturi reale		Referințe
1404 / 12/06/2023		
Act Normativ nr. 7, din 13/03/1996 emis de Parlamentul Romaniei (art.13, alin.15);		
B1	Inscrierea provizorie, drept de PROPRIETATE, dobandit prin Lege, cota actuala 1/1 1) COMUNA CORNEA, CIF:3227734, Proprietar Neidentificat	A1, A1.1

C. Partea III. SARCINI .

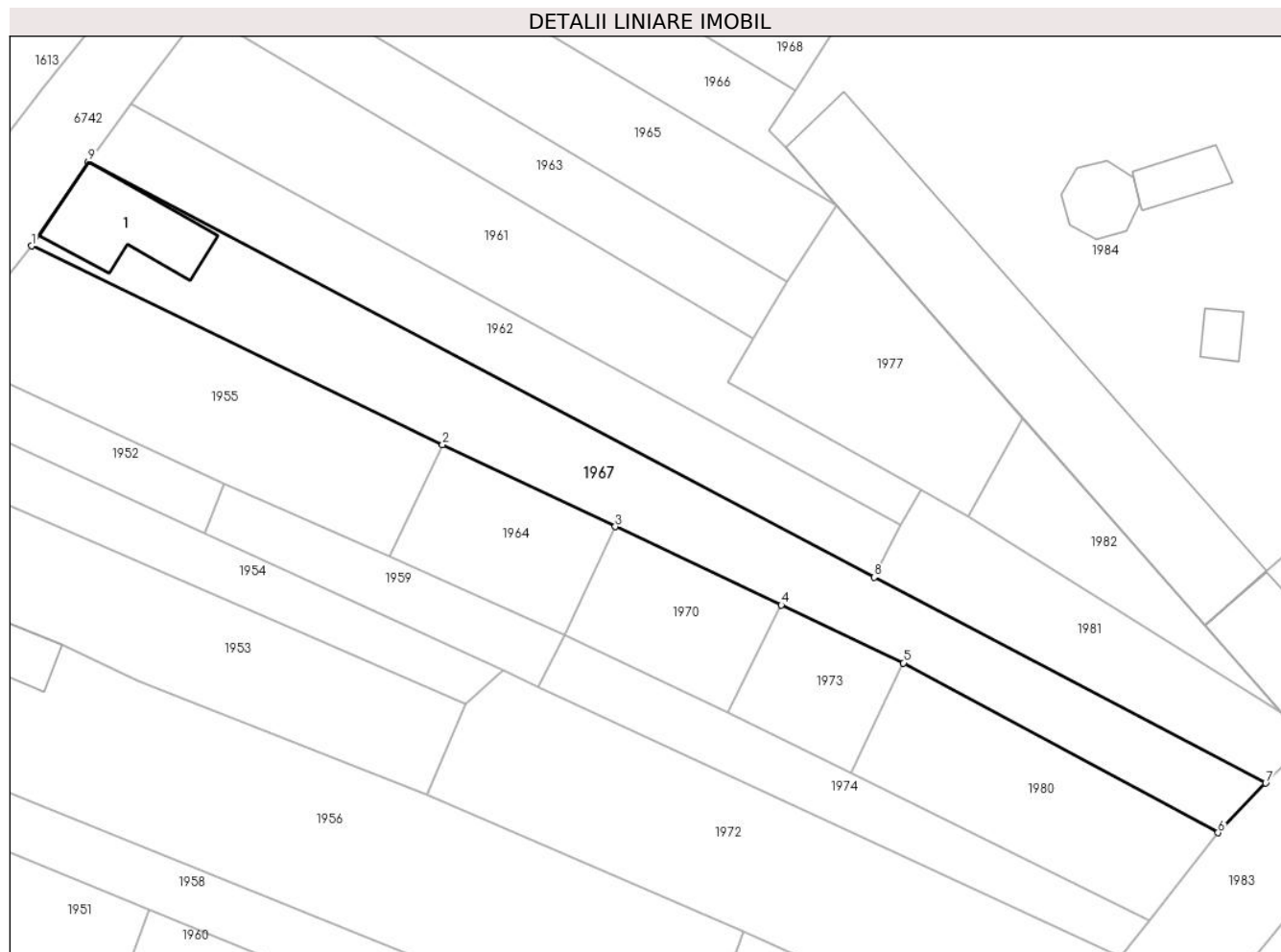
Inscrieri privind dezmembramintele dreptului de proprietate, drepturi reale de garanție și sarcini	Referințe
NU SUNT	

Anexa Nr. 1 La Partea I

Teren

Nr cadastral	Suprafața (mp)*	Observații / Referințe
	971	

* Suprafața este determinată în planul de proiecție Stereo 70.



Date referitoare la teren

Crt	Categorie folosință	Intravilan	Suprafața (mp)	Tarla	Parcelă	Nr. topo	Observații / Referințe
1	curți construcții	DA	200	-	-	-	Denumirea locului - Lunca Cornilor. Nr. cad. partial 186 din planul cadastral 1: 2880 Crusovat, editia 1874
2	arabil	DA	771	-	-	-	Denumirea locului - Lunca Cornilor. Nr. cad. partial 186 din planul cadastral 1: 2880 Crusovat, editia 1874

Date referitoare la construcții

Crt	Număr	Destinație construcție	Supraf. (mp)	Situație juridică	Observații / Referințe
A1.1		construcții de locuințe	101	Cu acte	Nr. niveluri:1; S. construita la sol:101 mp; Casa

Lungime Segmente

1) Valorile lungimilor segmentelor sunt obținute din proiecție în plan.

Punct început	X / Y	Punct sfârșit	X / Y	Lungime segment (** (m)
1	288.778,918 392.383,303	2	288.818,862 392.363,987	44.37
2	288.818,862 392.363,987	3	288.835,645 392.356,054	18.563

Punct început	X / Y	Punct sfârșit	X / Y	Lungime segment (** (m)
3	288.835,645 392.356,054	4	288.851,783 392.348,426	17.85
4	288.851,783 392.348,426	5	288.863,653 392.342,815	13.13
5	288.863,653 392.342,815	6	288.894,237 392.326,332	34.743
6	288.894,237 392.326,332	7	288.898,864 392.331,145	6.677
7	288.898,864 392.331,145	8	288.860,804 392.351,147	42.996
8	288.860,804 392.351,147	9	288.784,412 392.391,495	86.392
9	288.784,412 392.391,495	1	288.778,918 392.383,303	9.864

** Lungimile segmentelor sunt determinate în planul de proiecție Stereo 70 și sunt rotunjite la 1 milimetru.

*** Distanța dintre puncte este formată din segmente cumulate ce sunt mai mici decât valoarea 1 milimetru.

**DATE DESPRE IMOBILUL NR. 1968**

Oficiul de Cadastru și Publicitate Imobiliară CARAS-SEVERIN
Biroul de Cadastru și Publicitate Imobiliară Caransebes

A. Partea I. Descrierea imobilului

TEREN Intravilan

Adresa: Loc. Crusovat, Nr. 188, Jud. Caraș-Severin

Nr. Crt	Nr cadastral Nr. topografic	Suprafața* (mp)	Observații / Referințe
A1		465	Sector cadastral:73 Teren imprejmuit;

Construcții

Crt	Nr cadastral Nr. topografic	Adresa	Observații / Referințe
A1.1		Loc. Crusovat, Nr. 188, Jud. Caraș-Severin	Nr. niveluri:1; S. construita la sol:147 mp; S. construita desfasurata:147 mp; Casa P
A1.2		Loc. Crusovat, Nr. 188, Jud. Caraș-Severin	Nr. niveluri:1; S. construita la sol:71 mp; S. construita desfasurata:71 mp; Anexa P
A1.3		Loc. Crusovat, Nr. 188, Jud. Caraș-Severin	Nr. niveluri:1; S. construita la sol:10 mp; S. construita desfasurata:10 mp; Anexa P

B. Partea II. Proprietari și acte

Inscrieri privitoare la dreptul de proprietate și alte drepturi reale		Referințe
1403 / 12/06/2023		
Act Normativ nr. 7, din 13/03/1996 emis de Parlamentul Romaniei (art.13, alin.15);		
B1	Inscrierea provizorie, drept de PROPRIETATE, dobandit prin Lege, cota actuala 1/1 1) COMUNA CORNEA , CIF:3227734, Proprietar Neidentificat	A1, A1.1, A1.2, A1.3

C. Partea III. SARCINI .

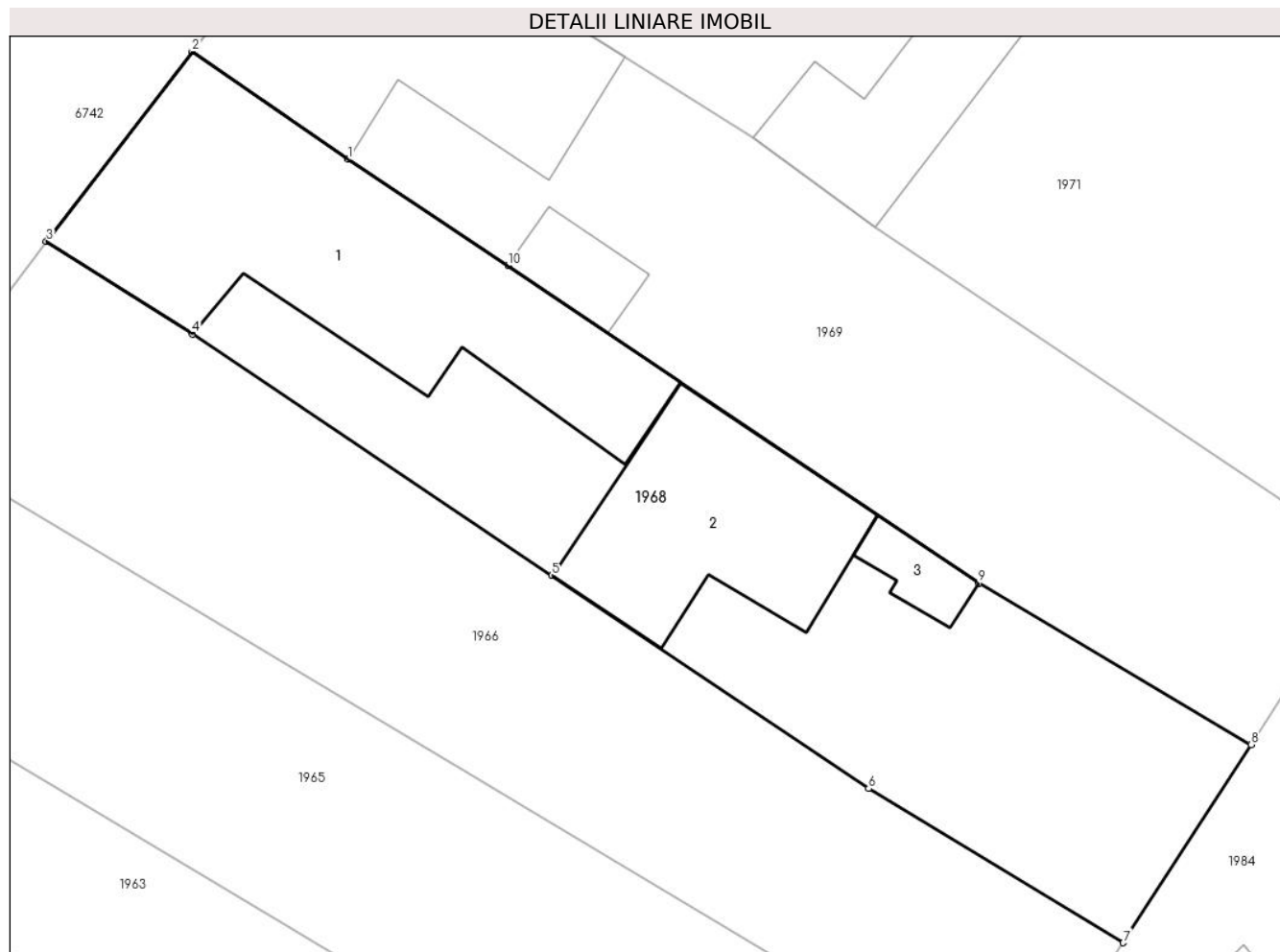
Inscrieri privind dezmembramintele dreptului de proprietate, drepturi reale de garanție și sarcini	Referințe
NU SUNT	

Anexa Nr. 1 La Partea I

Teren

Nr cadastral	Suprafața (mp)*	Observații / Referințe
	465	

* Suprafața este determinată în planul de proiecție Stereo 70.



Date referitoare la teren

Crt	Categorie folosință	Intra vilan	Suprafața (mp)	Tarla	Parcelă	Nr. topo	Observații / Referințe
1	curți constructii	DA	465	-	-	390	Denumirea locului - Lunca Cornilor

Date referitoare la construcții

Crt	Număr	Destinație construcție	Supraf. (mp)	Situație juridică	Observații / Referințe
A1.1		construcții de locuințe	147	Cu acte	Nr. niveluri:1; S. construita la sol:147 mp; S. construita desfasurata:147 mp; Casa P
A1.2		construcții anexa	71	Cu acte	Nr. niveluri:1; S. construita la sol:71 mp; S. construita desfasurata:71 mp; Anexa P
A1.3		construcții anexa	10	Cu acte	Nr. niveluri:1; S. construita la sol:10 mp; S. construita desfasurata:10 mp; Anexa P

Lungime Segmente

1) Valorile lungimilor segmentelor sunt obținute din proiecție în plan.

Punct început	X / Y	Punct sfârșit	X / Y	Lungime segment (** (m)
1	288.822,473 392.429,383	2	288.816,302 392.433,651	7.502
2	288.816,302 392.433,651	3	288.810,535 392.426,135	9.473

Punct început	X / Y	Punct sfârșit	X / Y	Lungime segment (** (m)
3	288.810,535 392.426,135	4	288.816,314 392.422,479	6.838
4	288.816,314 392.422,479	5	288.830,542 392.412,925	17.138
5	288.830,542 392.412,925	6	288.843,079 392.404,506	15.102
6	288.843,079 392.404,506	7	288.853,157 392.398,411	11.777
7	288.853,157 392.398,411	8	288.858,211 392.406,245	9.323
8	288.858,211 392.406,245	9	288.847,428 392.412,627	12.531
9	288.847,428 392.412,627	10	288.828,806 392.425,189	22.462
10	288.828,806 392.425,189	1	288.822,473 392.429,383	7.596

** Lungimile segmentelor sunt determinate în planul de proiecție Stereo 70 și sunt rotunjite la 1 milimetru.

*** Distanța dintre puncte este formată din segmente cumulate ce sunt mai mici decât valoarea 1 milimetru.

**DATE DESPRE IMOBILUL NR. 1969**

Oficiul de Cadastru și Publicitate Imobiliară CARAS-SEVERIN
Biroul de Cadastru și Publicitate Imobiliară Caransebes

A. Partea I. Descrierea imobilului

TEREN Intravilan

Adresa: Loc. Crusovat, Nr. 189, Jud. Caraș-Severin

Nr. Crt	Nr cadastral Nr. topografic	Suprafața* (mp)	Observații / Referințe
A1	31232	Din acte: 440 Masurata: 462	Sector cadastral:73 Teren imprejmuit;

Construcții

Crt	Nr cadastral Nr. topografic	Adresa	Observații / Referințe
A1.1	31232-C1	Loc. Crusovat, Nr. 189, Jud. Caraș-Severin	Nr. niveluri:1; S. construita la sol:105 mp; S. construita desfasurata:105 mp; Casa de locuit nr. 189, edificata in regim P
A1.2	31232-C2	Loc. Crusovat, Nr. 189, Jud. Caraș-Severin	Nr. niveluri:1; S. construita la sol:14 mp; S. construita desfasurata:14 mp; Constructie Anexa

B. Partea II. Proprietari și acte

Inscrieri privitoare la dreptul de proprietate și alte drepturi reale	Referințe
26683 / 30/10/2020	
Act Normativ nr. 7, din 13/03/1996 emis de Parlamentul Romaniei;	
B1	A1, A1.1, A1.2
Intabulare, drept de PROPRIETATE, dobandit prin Lege, cota actuala 1/1 1) NEIDENTIFICAT NEIDENTIFICAT	
Act Administrativ nr. 1794, din 23/07/2020 emis de Primaria Comunei Cornea (act notarial nr 2287 din 11.10.2020, emis de NP Simescu Nicoleta Iconia;act administrativ nr 284 din 27.10.2020, emis de Primaria Comunei Cornea);	
B2	A1, A1.1, A1.2
In baza art. 41, alin. (8) din Legea nr. 7/1996 republicata, se noteaza POSESIA asupra imobilelor cuprinse in Partea "A", ca bun propriu, in favoarea: 1) YILMAZ MARIANA	

C. Partea III. SARCINI .

Inscrieri privind dezmembramintele dreptului de proprietate, drepturi reale de garanție și sarcini	Referințe
NU SUNT	

Anexa Nr. 1 La Partea I

Teren

Nr cadastral	Suprafața (mp)*	Observații / Referințe
31232	Din acte: 440 Masurata: 462	

* Suprafața este determinată în planul de proiecție Stereo 70.



Date referitoare la teren

Crt	Categorie folosință	Intra vilan	Suprafața (mp)	Tarla	Parcelă	Nr. topo	Observații / Referințe
1	curți constructii	DA	240	-	-	-	
2	arabil	DA	222	-	-	-	

Date referitoare la construcții

Crt	Număr	Destinație construcție	Supraf. (mp)	Situație juridică	Observații / Referințe
A1.1	31232-C1	construcții de locuințe	105	Cu acte	Nr. niveluri:1; S. construita la sol:105 mp; S. construita desfasurata:105 mp; Casa de locuit nr. 189, edificata in regim P
A1.2	31232-C2	construcții anexa	14	Cu acte	Nr. niveluri:1; S. construita la sol:14 mp; S. construita desfasurata:14 mp; Construcție Anexa

Lungime Segmente

1) Valorile lungimilor segmentelor sunt obținute din proiecție în plan.

Punct început	X / Y	Punct sfârșit	X / Y	Lungime segment (** (m)
1	288.858,211 392.406,245	2	288.862,901 392.413,561	8.69

Punct început	X / Y	Punct sfârșit	X / Y	Lungime segment (** (m)
2	288.862,901 392.413,561	3	288.843,327 392.426,685	23.566
3	288.843,327 392.426,685	4	288.838,518 392.430,244	5.983
4	288.838,518 392.430,244	5	288.821,745 392.440,826	19.832
5	288.821,745 392.440,826	6	288.816,302 392.433,651	9.006
6	288.816,302 392.433,651	7	288.822,473 392.429,383	7.502
7	288.822,473 392.429,383	8	288.828,806 392.425,189	7.596
8	288.828,806 392.425,189	9	288.847,428 392.412,627	22.462
9	288.847,428 392.412,627	1	288.858,211 392.406,245	12.531

** Lungimile segmentelor sunt determinate în planul de proiecție Stereo 70 și sunt rotunjite la 1 milimetru.

*** Distanța dintre puncte este formată din segmente cumulate ce sunt mai mici decât valoarea 1 milimetru.

**DATE DESPRE IMOBILUL NR. 1970**

Oficiul de Cadastru și Publicitate Imobiliară CARAS-SEVERIN
Biroul de Cadastru și Publicitate Imobiliară Caransebes

A. Partea I. Descrierea imobilului

TEREN Intravilan

Adresa: Loc. Crusovat, Jud. Caraș-Severin

Nr. Crt	Nr cadastral Nr. topografic	Suprafața* (mp)	Observații / Referințe
A1		206	Sector cadastral:73 Teren neimprejmuit;

B. Partea II. Proprietari și acte

Inscrieri privitoare la dreptul de proprietate și alte drepturi reale	Referințe
1357 / 09/06/2023	
Act Normativ nr. 7, din 13/03/1996 emis de Parlamentul Romaniei (art.13, alin.15);	
B1	A1
Inscrierea provizorie, drept de PROPRIETATE, dobandit prin Lege, cota actuala 1/1	
1) COMUNA CORNEA, CIF:3227734, Proprietar Neidentificat	

C. Partea III. SARCINI .

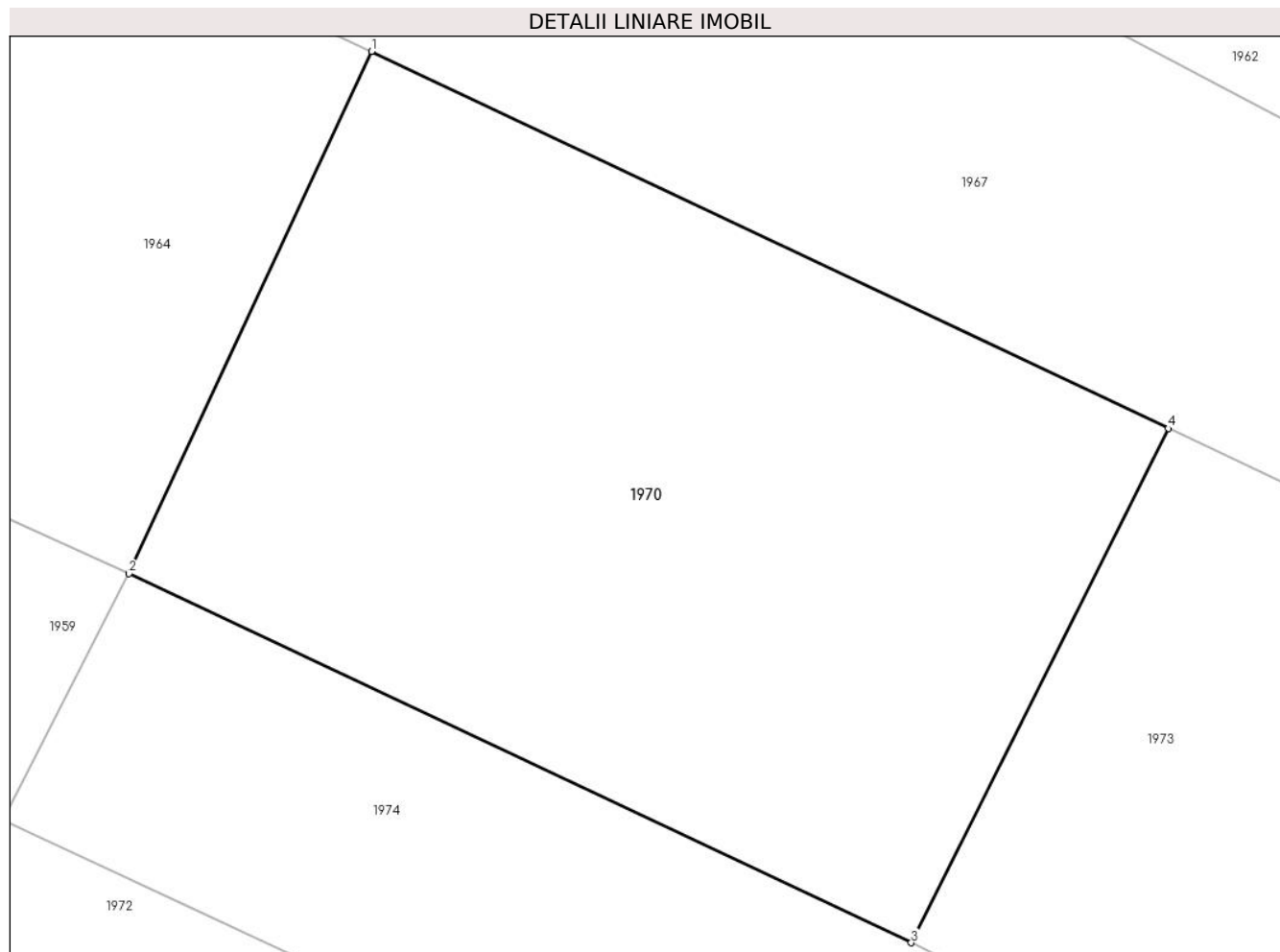
Inscrieri privind dezmembramintele dreptului de proprietate, drepturi reale de garanție și sarcini	Referințe
NU SUNT	

Anexa Nr. 1 La Partea I

Teren

Nr cadastral	Suprafața (mp)*	Observații / Referințe
	206	

* Suprafața este determinată în planul de proiecție Stereo 70.



Date referitoare la teren

Crt	Categorie folosință	Intravilan	Suprafața (mp)	Tarla	Parcelă	Nr. topo	Observații / Referințe
1	arabil	DA	206	-	-	-	Denumirea locului - Lunca Cornilor. Nr. cad. partial 185 din planul cadastral 1: 2880 Crusovat, editia 1874

Lungime Segmente

1) Valorile lungimilor segmentelor sunt obținute din proiecție în plan.

Punct început	X / Y	Punct sfârșit	X / Y	Lungime segment (** (m)
1	288.835,645 392.356,054	2	288.830,735 392.345,49	11.649
2	288.830,735 392.345,49	3	288.846,574 392.338,024	17.511
3	288.846,574 392.338,024	4	288.851,783 392.348,426	11.633
4	288.851,783 392.348,426	1	288.835,645 392.356,054	17.85

**** Lungimile segmentelor sunt determinate în planul de proiecție Stereo 70 și sunt rotunjite la 1 milimetru.**

***** Distanța dintre puncte este formată din segmente cumulate ce sunt mai mici decât valoarea 1 milimetru.**

**DATE DESPRE IMOBILUL NR. 1971**

Oficiul de Cadastru și Publicitate Imobiliară CARAS-SEVERIN
Biroul de Cadastru și Publicitate Imobiliară Caransebes

A. Partea I. Descrierea imobilului

TEREN Intravilan

Nr. cadastral vechi:1535

Adresa: Loc. Crusovat, Nr. 190, Jud. Caraș-Severin

Nr. Crt	Nr cadastral Nr. topografic	Suprafața* (mp)	Observații / Referințe
A1		Din acte: 930 Masurata: 895	Sector cadastral:73 Teren neimprejmuit;

Construcții

Crt	Nr cadastral Nr. topografic	Adresa	Observații / Referințe
A1.1		Loc. Crusovat, Nr. 190, Jud. Caraș-Severin	Nr. niveluri:1; S. construita la sol:131 mp; S. construita desfasurata:131 mp; Casa

B. Partea II. Proprietari și acte

Inscrieri privitoare la dreptul de proprietate și alte drepturi reale		Referințe
27 / 14/01/1981		
Hotarare Judecatoreasca nr. 2277/1980, din 01/01/1981 emis de Judecatoria Caransebes (Sentinta Civila nr. 2277/1981, Dosar nr.1648/1980);		
B1	Intabulare, drept de PROPRIETATE fost uzucapiune, dobandit prin lesire Din Indiviziune, cota actuala 1/1 1) DRAGAN MARIA, nas. Cristescu	A1, A1.1

C. Partea III. SARCINI .

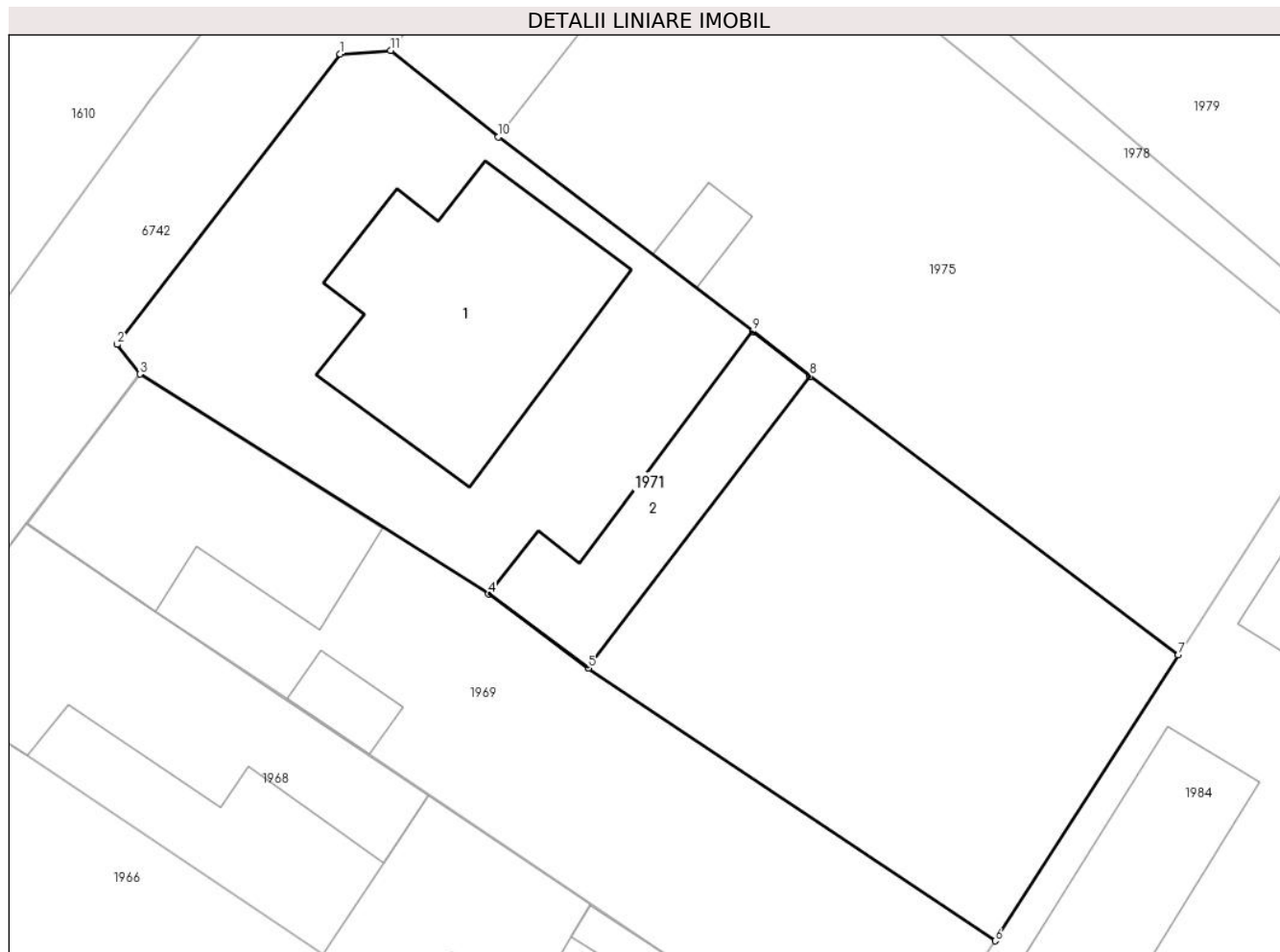
Inscrieri privind dezmembramintele dreptului de proprietate, drepturi reale de garanție și sarcini	Referințe
NU SUNT	

Anexa Nr. 1 La Partea I

Teren

Nr cadastral	Suprafaţa (mp)*	Observații / Referințe
	Din acte: 930 Masurata: 895	

* Suprafața este determinată în planul de proiecție Stereo 70.



Date referitoare la teren

Crt	Categorie folosință	Intra vilan	Suprafața (mp)	Tarla	Parcelă	Nr. topo	Observații / Referințe
1	curți constructii	DA	895	-	-	390/1	Denumirea locului - Lunca Cornilor

Date referitoare la construcții

Crt	Număr	Destinație construcție	Supraf. (mp)	Situație juridică	Observații / Referințe
A1.1		construcții de locuințe	131	Cu acte	Nr. niveluri:1; S. construita la sol:131 mp; S. construita desfasurata:131 mp; Casa
A1.2		construcții anexa	70	Fara acte	Nr. niveluri:1; S. construita la sol:70 mp; S. construita desfasurata:70 mp; Anexa

Lungime Segmente

1) Valorile lungimilor segmentelor sunt obținute din proiecție în plan.

Punct început	X / Y	Punct sfârșit	X / Y	Lungime segment (** (m)
1	288.831,388 392.456,223	2	288.820,652 392.442,256	17.617
2	288.820,652 392.442,256	3	288.821,745 392.440,826	1.8

Punct început	X / Y	Punct sfârșit	X / Y	Lungime segment (** (m)
3	288.821,745 392.440,826	4	288.838,518 392.430,244	19.832
4	288.838,518 392.430,244	5	288.843,327 392.426,685	5.983
5	288.843,327 392.426,685	6	288.862,901 392.413,561	23.566
6	288.862,901 392.413,561	7	288.871,719 392.427,318	16.34
7	288.871,719 392.427,318	8	288.854,003 392.440,727	22.218
8	288.854,003 392.440,727	9	288.851,251 392.442,888	3.5
9	288.851,251 392.442,888	10	288.839,002 392.452,237	15.408
10	288.839,002 392.452,237	11	288.833,822 392.456,4	6.646
11	288.833,822 392.456,4	1	288.831,388 392.456,223	2.44

** Lungimile segmentelor sunt determinate în planul de proiecție Stereo 70 și sunt rotunjite la 1 milimetru.

*** Distanța dintre puncte este formată din segmente cumulate ce sunt mai mici decât valoarea 1 milimetru.

**DATE DESPRE IMOBILUL NR. 1972**

Oficiul de Cadastru și Publicitate Imobiliară CARAS-SEVERIN
Biroul de Cadastru și Publicitate Imobiliară Caransebes

A. Partea I. Descrierea imobilului

TEREN Intravilan

Adresa: Loc. Crusovat, Jud. Caraș-Severin

Nr. Crt	Nr cadastral Nr. topografic	Suprafața* (mp)	Observații / Referințe
A1		877	Sector cadastral:73 Teren neimpregmuit;

B. Partea II. Proprietari și acte

Inscrieri privitoare la dreptul de proprietate și alte drepturi reale		Referințe
1349 / 09/06/2023		
Act Normativ nr. 7, din 13/03/1996 emis de Parlamentul Romaniei;		
B1	Intabulare, drept de PROPRIETATE, dobandit prin Lege, cota actuala 1/1 1) NEIDENTIFICAT NEIDENTIFICAT	A1
Act Normativ nr. 7, din 13/03/1996 emis de Parlamentul Romaniei (Adeverinta nr. 3105/20.06.2023 emisa de Primaria Comunei Cornea);		
B2	Se noteaza posesia factica in favoarea 1) STOLOJESCU MIHAIL	A1

C. Partea III. SARCINI .

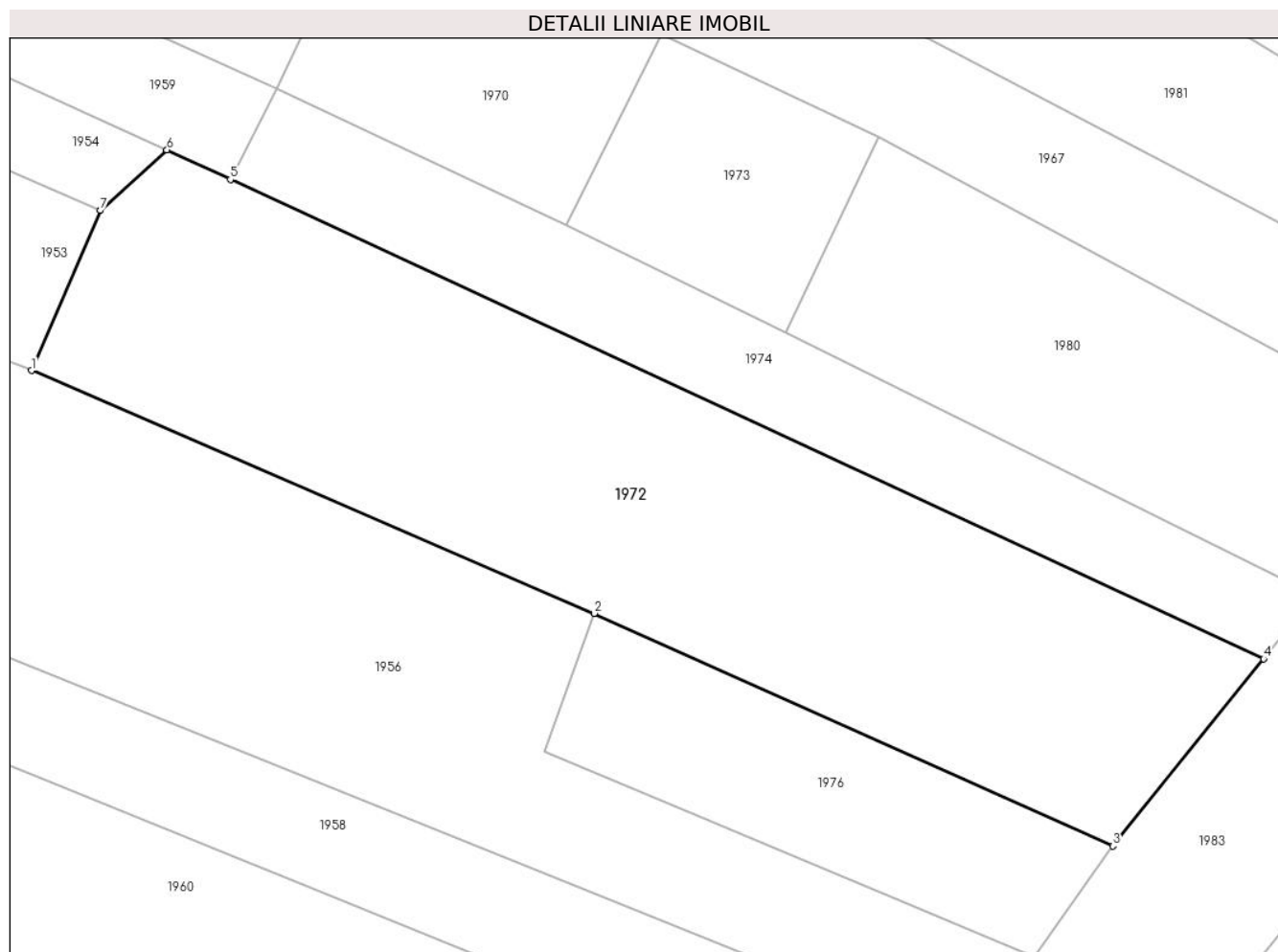
Inscrieri privind dezmembramintele dreptului de proprietate, drepturi reale de garanție și sarcini	Referințe
NU SUNT	

Anexa Nr. 1 La Partea I

Teren

Nr cadastral	Suprafața (mp)*	Observații / Referințe
	877	

* Suprafața este determinată în planul de proiecție Stereo 70.



Date referitoare la teren

Crt	Categorie folosință	Intravilan	Suprafața (mp)	Tarla	Parcelă	Nr. topo	Observații / Referințe
1	arabil	DA	877	-	-	-	Denumirea locului - Lunca Cornilor. Nr. cad. partial 182,183,184 din planul cadastral 1:2880 Crusovat, editia 1874

Lungime Segmente

1) Valorile lungimilor segmentelor sunt obținute din proiecție în plan.

Punct început	X / Y	Punct sfârșit	X / Y	Lungime segment (** (m)
1	288.817,308 392.330,053	2	288.848,082 392.316,77	33.518
2	288.848,082 392.316,77	3	288.876,46 392.304,054	31.096
3	288.876,46 392.304,054	4	288.884,723 392.314,285	13.152
4	288.884,723 392.314,285	5	288.828,188 392.340,499	62.317

Punct început	X / Y	Punct sfârşit	X / Y	Lungime segment (** (m)
5	288.828,188 392.340,499	6	288.824,712 392.342,111	3.832
6	288.824,712 392.342,111	7	288.821,066 392.338,804	4.922
7	288.821,066 392.338,804	1	288.817,308 392.330,053	9.524

** Lungimile segmentelor sunt determinate în planul de proiecţie Stereo 70 şi sunt rotunjite la 1 milimetru.

*** Distanţa dintre puncte este formată din segmente cumulate ce sunt mai mici decât valoarea 1 milimetru.

**DATE DESPRE IMOBILUL NR. 1973**

Oficiul de Cadastru și Publicitate Imobiliară CARAS-SEVERIN
Biroul de Cadastru și Publicitate Imobiliară Caransebes

A. Partea I. Descrierea imobilului

TEREN Intravilan

Adresa: Loc. Crusovat, Jud. Caraș-Severin

Nr. Crt	Nr cadastral Nr. topografic	Suprafața* (mp)	Observații / Referințe
A1		155	Sector cadastral:73 Teren neimprijmit;

B. Partea II. Proprietari și acte

Inscrieri privitoare la dreptul de proprietate și alte drepturi reale		Referințe
1356 / 09/06/2023		
Act Normativ nr. 7, din 13/03/1996 emis de Parlamentul Romaniei;		
B1	Intabulare, drept de PROPRIETATE, dobandit prin Lege, cota actuala 1/1 1) NEIDENTIFICAT NEIDENTIFICAT	A1
Act Normativ nr. 7, din 13/03/1996 emis de Parlamentul Romaniei (Adeverinta nr. 3109/20.06.2023 emisa de Primaria Comunei Cornea);		
B2	Se noteaza posesia factica in favoarea 1) DRAGHICI PETRU	A1

C. Partea III. SARCINI .

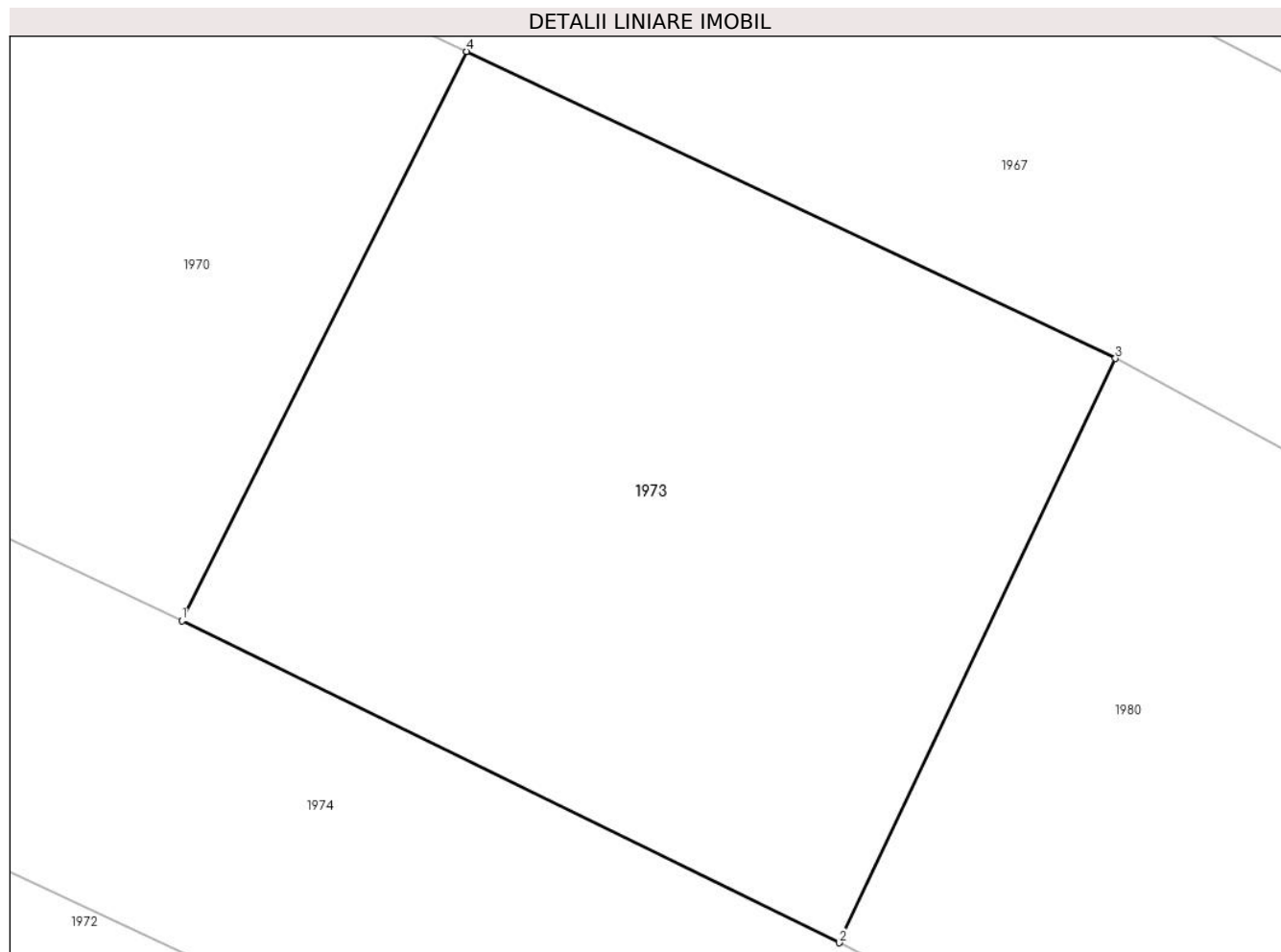
Inscrieri privind dezmembramintele dreptului de proprietate, drepturi reale de garanție și sarcini	Referințe
NU SUNT	

Anexa Nr. 1 La Partea I

Teren

Nr cadastral	Suprafața (mp)*	Observații / Referințe
	155	

* Suprafața este determinată în planul de proiecție Stereo 70.



Date referitoare la teren

Crt	Categorie folosință	Intra vilan	Suprafața (mp)	Tarla	Parcelă	Nr. topo	Observații / Referințe
1	arabil	DA	155	-	-	-	Denumirea locului - Lunca Cornilor. Nr. cad. partial 185 din planul cadastral 1: 2880 Crusovat, editia 1874

Lungime Segmente

1) Valorile lungimilor segmentelor sunt obținute din proiecție în plan.

Punct început	X / Y	Punct sfârșit	X / Y	Lungime segment (** (m)
1	288.846,574 392.338,024	2	288.858,597 392.332,14	13.385
2	288.858,597 392.332,14	3	288.863,653 392.342,815	11.812
3	288.863,653 392.342,815	4	288.851,783 392.348,426	13.13
4	288.851,783 392.348,426	1	288.846,574 392.338,024	11.633

**** Lungimile segmentelor sunt determinate în planul de proiecție Stereo 70 și sunt rotunjite la 1 milimetru.**

***** Distanța dintre puncte este formată din segmente cumulate ce sunt mai mici decât valoarea 1 milimetru.**

**DATE DESPRE IMOBILUL NR. 1974**

Oficiul de Cadastru și Publicitate Imobiliară CARAS-SEVERIN
Biroul de Cadastru și Publicitate Imobiliară Caransebes

A. Partea I. Descrierea imobilului

TEREN Intravilan

Adresa: Loc. Crusovat, Jud. Caraș-Severin

Nr. Crt	Nr cadastral Nr. topografic	Suprafața* (mp)	Observații / Referințe
A1		321	Sector cadastral:73 Teren neimprejmuit;

B. Partea II. Proprietari și acte

Inscrieri privitoare la dreptul de proprietate și alte drepturi reale		Referințe
1351 / 09/06/2023		
Act Normativ nr. 7, din 13/03/1996 emis de Parlamentul Romaniei (art.13, alin.15);		
B1	Inscrierea provizorie, drept de PROPRIETATE, dobandit prin Lege, cota actuala 1/1 1) COMUNA CORNEA , CIF:3227734, Proprietar Neidentificat	A1

C. Partea III. SARCINI .

Inscrieri privind dezmembramintele dreptului de proprietate, drepturi reale de garanție și sarcini	Referințe
NU SUNT	

Anexa Nr. 1 La Partea I

Teren

Nr cadastral	Suprafața (mp)*	Observații / Referințe
	321	

* Suprafața este determinată în planul de proiecție Stereo 70.



Date referitoare la teren

Crt	Categorie folosință	Intravilan	Suprafața (mp)	Tarla	Parcelă	Nr. topo	Observații / Referințe
1	arabil	DA	321	-	-	-	Denumirea locului - Lunca Cornilor. Nr. cad. partial 184 din planul cadastral 1: 2880 Crusovat, editia 1874

Lungime Segmente

1) Valorile lungimilor segmentelor sunt obținute din proiecție în plan.

Punct început	X / Y	Punct sfârșit	X / Y	Lungime segment (** (m)
1	288.828,188 392.340,499	2	288.884,723 392.314,285	62.317
2	288.884,723 392.314,285	3	288.887,528 392.317,758	4.463
3	288.887,528 392.317,758	4	288.858,597 392.332,14	32.308
4	288.858,597 392.332,14	5	288.846,574 392.338,024	13.385
5	288.846,574 392.338,024	6	288.830,735 392.345,49	17.511

Punct început	X / Y	Punct sfârșit	X / Y	Lungime segment (** (m)
6	288.830,735 392.345,49	1	288.828,188 392.340,499	5.603

** Lungimile segmentelor sunt determinate în planul de proiecție Stereo 70 și sunt rotunjite la 1 milimetru.

*** Distanța dintre puncte este formată din segmente cumulate ce sunt mai mici decât valoarea 1 milimetru.

**DATE DESPRE IMOBILUL NR. 1975**

Oficiul de Cadastru și Publicitate Imobiliară CARAS-SEVERIN
Biroul de Cadastru și Publicitate Imobiliară Caransebes

A. Partea I. Descrierea imobilului

TEREN Intravilan

Nr. CF vechi:1537

Adresa: Loc. Crusovat, Nr. 191, Jud. Caraș-Severin

Nr. Crt	Nr cadastral Nr. topografic	Suprafața* (mp)	Observații / Referințe
A1	31430	787	Sector cadastral:73 Teren imprejmuit;

Construcții

Crt	Nr cadastral Nr. topografic	Adresa	Observații / Referințe
A1.1	31430-C1	Loc. Crusovat, Nr. 191, Jud. Caraș-Severin	Nr. niveluri:1; S. construita la sol:116 mp; S. construita desfasurata:116 mp; Casa de locuit in regim parter
A1.2	31430-C2	Loc. Crusovat, Nr. 191, Jud. Caraș-Severin	Nr. niveluri:1; S. construita la sol:11 mp; S. construita desfasurata:11 mp; Anexa

B. Partea II. Proprietari și acte

Inscrieri privitoare la dreptul de proprietate și alte drepturi reale		Referințe
31139 / 21/09/2021		
Act Notarial nr. 2209, din 13/09/2021 emis de PONETCHI Alina;		
B1	Intabulare, drept de PROPRIETATE, drept cumparare, dobandit prin Conventie, cota actuala 1/1 1) DAVIDESCU IOAN, si sotia 2) DAVIDESCU LIA <i>OBSERVATII: bun comun</i>	A1, A1.1, A1.2

C. Partea III. SARCINI .

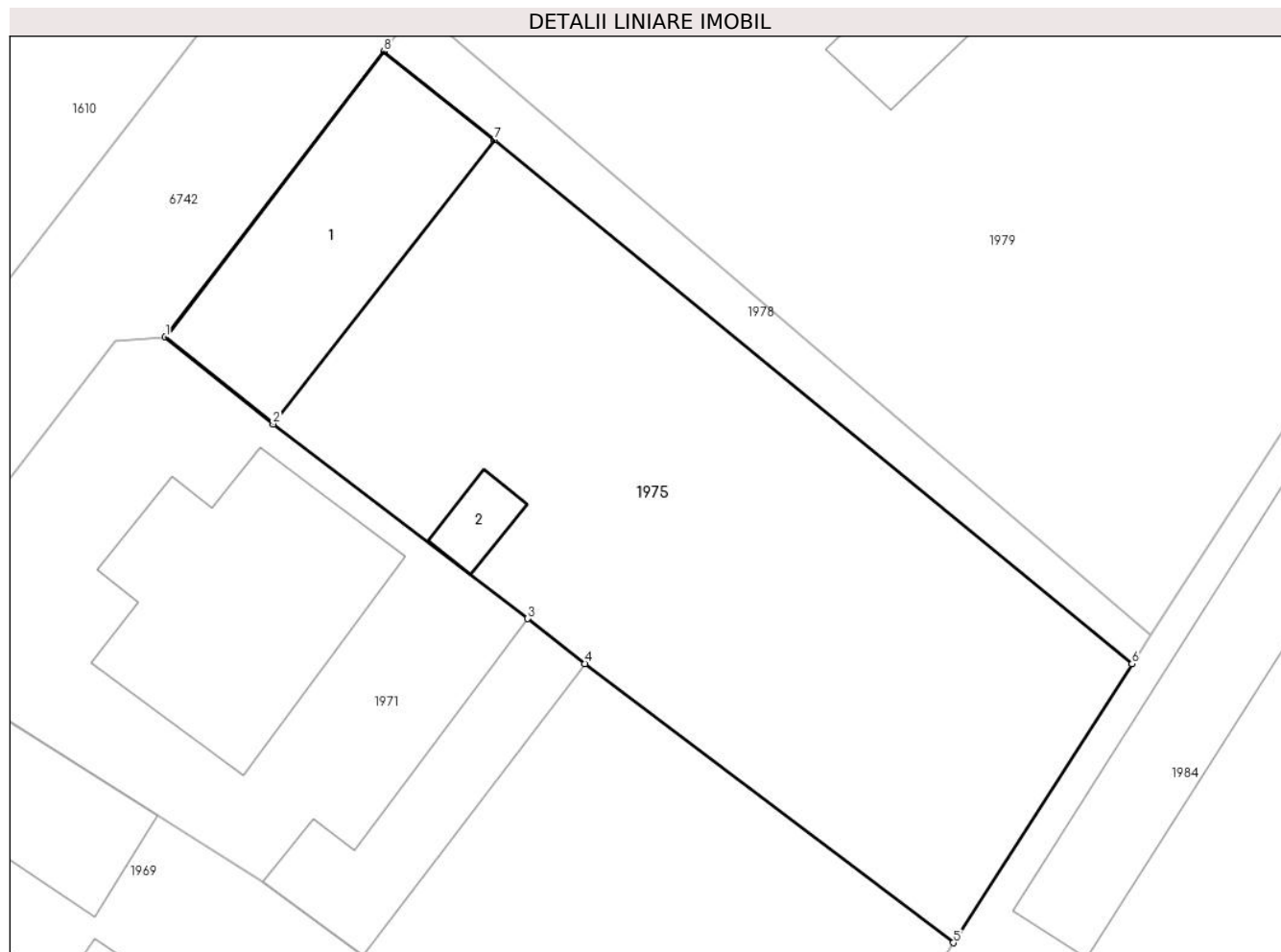
Inscrieri privind dezmembramintele dreptului de proprietate, drepturi reale de garanție și sarcini	Referințe
NU SUNT	

Anexa Nr. 1 La Partea I

Teren

Nr cadastral	Suprafața (mp)*	Observații / Referințe
31430	787	

* Suprafața este determinată în planul de proiecție Stereo 70.



Date referitoare la teren

Crt	Categorie folosință	Intravilan	Suprafața (mp)	Tarla	Parcelă	Nr. topo	Observații / Referințe
1	curți constructii	DA	279	-	-	390/2/1	Lot.1
2	arabil	DA	508	-	-	390/2/1	Lot.1

Date referitoare la construcții

Crt	Număr	Destinație construcție	Supraf. (mp)	Situație juridică	Observații / Referințe
A1.1	31430-C1	construcții de locuințe	116	Cu acte	Nr. niveluri:1; S. construita la sol:116 mp; S. construita desfasurata:116 mp; Casa de locuit în regim parter
A1.2	31430-C2	construcții anexa	11	Cu acte	Nr. niveluri:1; S. construita la sol:11 mp; S. construita desfasurata:11 mp; Anexa

Lungime Segmente

1) Valorile lungimilor segmentelor sunt obținute din proiecție în plan.

Punct început	X / Y	Punct sfârșit	X / Y	Lungime segment (** (m)
1	288.833,822 392.456,4	2	288.839,002 392.452,237	6.646
2	288.839,002 392.452,237	3	288.851,251 392.442,888	15.408

Punct început	X / Y	Punct sfârșit	X / Y	Lungime segment (** (m)
3	288.851,251 392.442,888	4	288.854,003 392.440,727	3.5
4	288.854,003 392.440,727	5	288.871,719 392.427,318	22.218
5	288.871,719 392.427,318	6	288.880,309 392.440,718	15.917
6	288.880,309 392.440,718	7	288.849,658 392.465,887	39.661
7	288.849,658 392.465,887	8	288.844,319 392.470,133	6.822
8	288.844,319 392.470,133	1	288.833,822 392.456,4	17.286

** Lungimile segmentelor sunt determinate în planul de proiecție Stereo 70 și sunt rotunjite la 1 milimetru.

*** Distanța dintre puncte este formată din segmente cumulate ce sunt mai mici decât valoarea 1 milimetru.

**DATE DESPRE IMOBILUL NR. 1976**

Oficiul de Cadastru și Publicitate Imobiliară CARAS-SEVERIN
Biroul de Cadastru și Publicitate Imobiliară Caransebes

A. Partea I. Descrierea imobilului

TEREN Intravilan

Adresa: Loc. Crusovat, Jud. Caraș-Severin

Nr. Crt	Nr cadastral Nr. topografic	Suprafața* (mp)	Observații / Referințe
A1		230	Sector cadastral:73 Teren neimprijmit;

B. Partea II. Proprietari și acte

Inscrieri privitoare la dreptul de proprietate și alte drepturi reale		Referințe
1347 / 09/06/2023		
Act Normativ nr. 7, din 13/03/1996 emis de Parlamentul Romaniei;		
B1	Inscrierea provizorie, drept de PROPRIETATE, dobandit prin Lege, cota actuala 1/1 1) NEIDENTIFICAT NEIDENTIFICAT	A1
Act Normativ nr. 7, din 13/03/1996 emis de Parlamentul Romaniei (Adeverinta nr. 3103/20.06.2023 emisa de Primaria Comunei Cornea);		
B2	Se noteaza posesia factica in favoarea 1) TELEAGA-MARTINESCU ILIE	A1

C. Partea III. SARCINI .

Inscrieri privind dezmembramintele dreptului de proprietate, drepturi reale de garanție și sarcini	Referințe
NU SUNT	

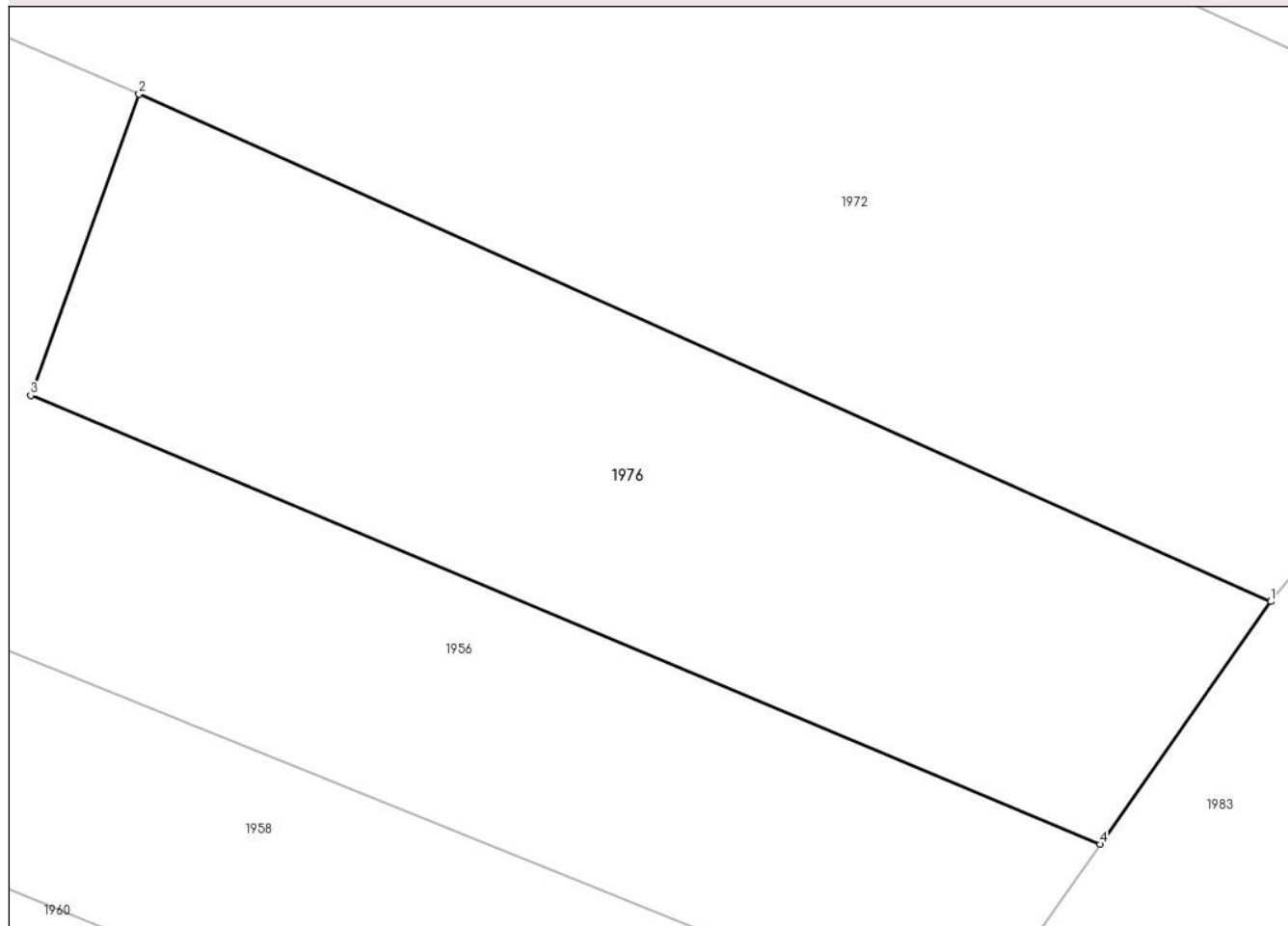
Anexa Nr. 1 La Partea I

Teren

Nr cadastral	Suprafața (mp)*	Observații / Referințe
	230	

* Suprafața este determinată în planul de proiecție Stereo 70.

DETALII LINIARE IMOBIL



Date referitoare la teren

Crt	Categorie folosință	Intravilan	Suprafața (mp)	Tarla	Parcelă	Nr. topo	Observații / Referințe
1	arabil	DA	230	-	-	-	Denumirea locului - Lunca Cornilor. Nr. cad. partial 181 din planul cadastral 1: 2880 Crusovat, editia 1874

Lungime Segmente

1) Valorile lungimilor segmentelor sunt obținute din proiecție în plan.

Punct început	X / Y	Punct sfârșit	X / Y	Lungime segment (** (m)
1	288.876,46 392.304,054	2	288.848,082 392.316,77	31.096
2	288.848,082 392.316,77	3	288.845,371 392.309,216	8.026
3	288.845,371 392.309,216	4	288.872,176 392.297,967	29.069
4	288.872,176 392.297,967	1	288.876,46 392.304,054	7.443

**** Lungimile segmentelor sunt determinate în planul de proiecție Stereo 70 și sunt rotunjite la 1 milimetru.**

***** Distanța dintre puncte este formată din segmente cumulate ce sunt mai mici decât valoarea 1 milimetru.**

**DATE DESPRE IMOBILUL NR. 1977**

Oficiul de Cadastru și Publicitate Imobiliară CARAS-SEVERIN
Biroul de Cadastru și Publicitate Imobiliară Caransebes

A. Partea I. Descrierea imobilului

TEREN Intravilan

Adresa: Loc. Crusovat, Jud. Caraș-Severin

Nr. Crt	Nr cadastral Nr. topografic	Suprafața* (mp)	Observații / Referințe
A1		414	Sector cadastral:73 Teren neimprejmuit;

B. Partea II. Proprietari și acte

Inscrieri privitoare la dreptul de proprietate și alte drepturi reale		Referințe
1362 / 09/06/2023		
Act Normativ nr. 7, din 13/03/1996 emis de Parlamentul Romaniei (art.13, alin.15);		
B1	Inscrierea provizorie, drept de PROPRIETATE, dobandit prin Lege, cota actuala 1/1 1) COMUNA CORNEA, CIF:3227734	A1

C. Partea III. SARCINI .

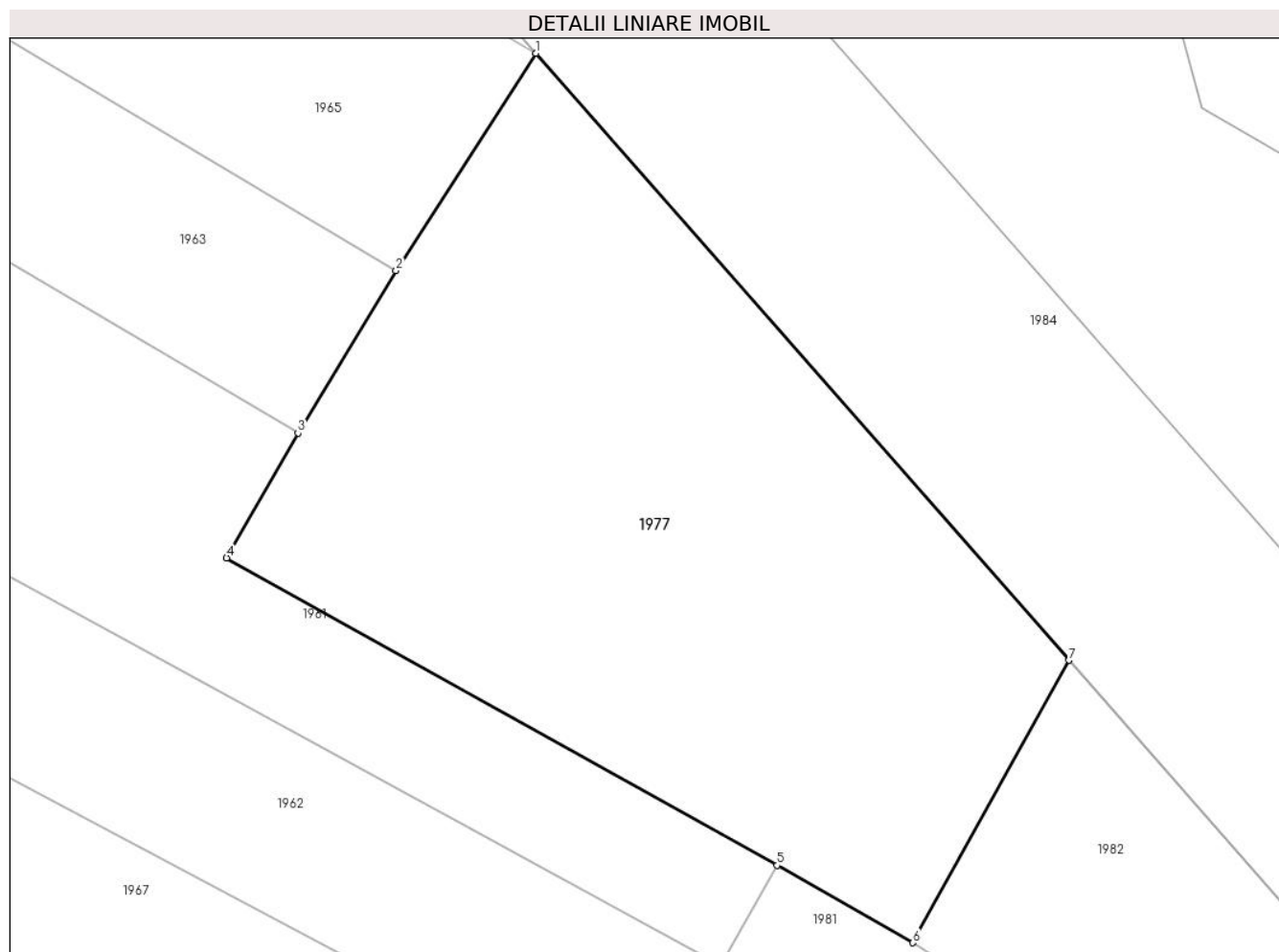
Inscrieri privind dezmembramintele dreptului de proprietate, drepturi reale de garanție și sarcini	Referințe
NU SUNT	

Anexa Nr. 1 La Partea I

Teren

Nr cadastral	Suprafața (mp)*	Observații / Referințe
	414	

* Suprafața este determinată în planul de proiecție Stereo 70.



Date referitoare la teren

Crt	Categorie folosință	Intravilan	Suprafața (mp)	Tarla	Parcelă	Nr. topo	Observații / Referințe
1	arabil	DA	414	-	-	-	Denumirea locului - Lunca Cornilor. Nr. cad. partial 188 din planul cadastral 1: 2880 Crusovat, editia 1874

Lungime Segmente

1) Valorile lungimilor segmentelor sunt obținute din proiecție în plan.

Punct început	X / Y	Punct sfârșit	X / Y	Lungime segment (** (m)
1	288.857,103 392.387,267	2	288.852,331 392.379,859	8.812
2	288.852,331 392.379,859	3	288.848,989 392.374,33	6.46
3	288.848,989 392.374,33	4	288.846,558 392.370,079	4.897
4	288.846,558 392.370,079	5	288.865,317 392.359,613	21.481
5	288.865,317 392.359,613	6	288.869,943 392.356,977	5.325

Punct început	X / Y	Punct sfârșit	X / Y	Lungime segment (** (m)
6	288.869,943 392.356,977	7	288.875,255 392.366,594	10.987
7	288.875,255 392.366,594	1	288.857,103 392.387,267	27.51

** Lungimile segmentelor sunt determinate în planul de proiecție Stereo 70 și sunt rotunjite la 1 milimetru.

*** Distanța dintre puncte este formată din segmente cumulate ce sunt mai mici decât valoarea 1 milimetru.

**DATE DESPRE IMOBILUL NR. 1978**

Oficiul de Cadastru și Publicitate Imobiliară CARAS-SEVERIN
Biroul de Cadastru și Publicitate Imobiliară Caransebes

A. Partea I. Descrierea imobilului

TEREN Intravilan

Nr. CF vechi:1537
Nr. topografic:390/2/2

Adresa: Loc. Crusovat, Jud. Caraș-Severin

Nr. Crt	Nr cadastral Nr. topografic	Suprafața* (mp)	Observații / Referințe
A1	31429	98	Sector cadastral:73 Teren imprejmuit;

B. Partea II. Proprietari și acte

Inscrieri privitoare la dreptul de proprietate și alte drepturi reale	Referințe
3448 / 07/02/2022	
Act Notarial nr. 266, din 04/02/2022 emis de SIMESCU GHEORGHE;	
B1	A1
Intabulare, drept de PROPRIETATE, cumparare, dobandit prin Conventie, cota actuala 1/1	
1) DRAGAN MARIUS-IONUT, si sotia	
2) DRAGAN IOANA	
OBSERVATII: bun comun	

C. Partea III. SARCINI .

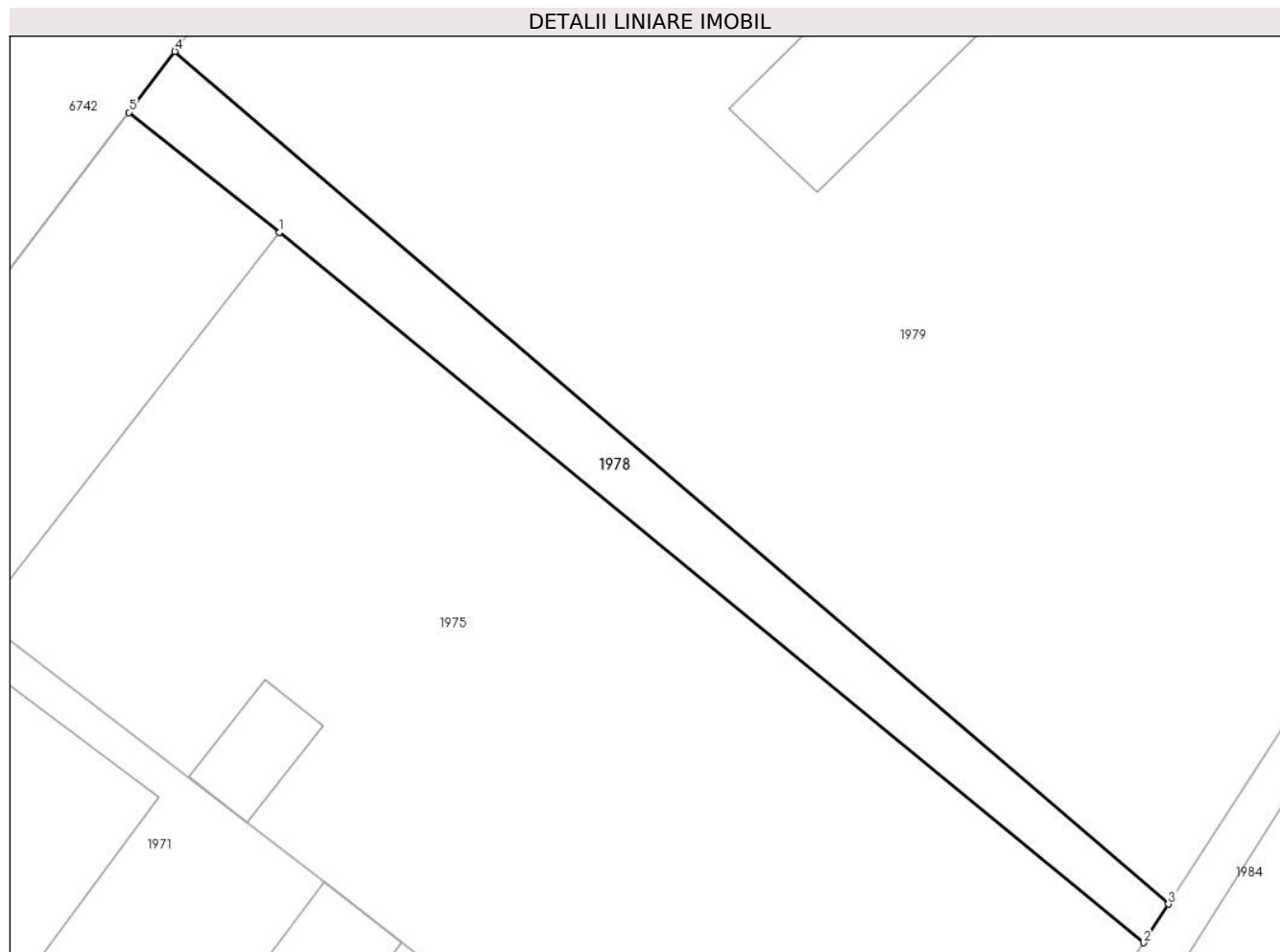
Inscrieri privind dezmembramintele dreptului de proprietate, drepturi reale de garanție și sarcini	Referințe
NU SUNT	

Anexa Nr. 1 La Partea I

Teren

Nr cadastral	Suprafața (mp)*	Observații / Referințe
31429	98	

* Suprafața este determinată în planul de proiecție Stereo 70.



Date referitoare la teren

Crt	Categorie folosință	Intravilan	Suprafața (mp)	Tarla	Parcelă	Nr. topo	Observații / Referințe
1	curți constructii	DA	37	-	-	390/2/2	Lot.2
2	arabil	DA	61	-	-	390/2/2	Lot.2

Lungime Segmente

1) Valorile lungimilor segmentelor sunt obținute din proiecție în plan.

Punct început	X / Y	Punct sfârșit	X / Y	Lungime segment (** (m)
1	288.849,658 392.465,887	2	288.880,309 392.440,718	39.661
2	288.880,309 392.440,718	3	288.881,186 392.442,086	1.625
3	288.881,186 392.442,086	4	288.845,949 392.472,293	46.412
4	288.845,949 392.472,293	5	288.844,319 392.470,133	2.706

Punct început	X / Y	Punct sfârșit	X / Y	Lungime segment (** (m)
5	288.844,319 392.470,133	1	288.849,658 392.465,887	6.822

** Lungimile segmentelor sunt determinate în planul de proiecție Stereo 70 și sunt rotunjite la 1 milimetru.

*** Distanța dintre puncte este formată din segmente cumulate ce sunt mai mici decât valoarea 1 milimetru.

**DATE DESPRE IMOBILUL NR. 1979**

Oficiul de Cadastru și Publicitate Imobiliară CARAS-SEVERIN
Biroul de Cadastru și Publicitate Imobiliară Caransebes

A. Partea I. Descrierea imobilului

TEREN Intravilan

Nr. CF vechi:202-Cuptoare

Adresa: Loc. Crusovat, Nr. 192, Jud. Caraș-Severin

Nr. Crt	Nr cadastral Nr. topografic	Suprafața* (mp)	Observații / Referințe
A1		1.263	Sector cadastral:73 Teren neimprijmit;

Construcții

Crt	Nr cadastral Nr. topografic	Adresa	Observații / Referințe
A1.1		Loc. Crusovat, Nr. 192, Jud. Caraș-Severin	Nr. niveluri:2; S. construita la sol:188 mp; Casa P+E
A1.2		Loc. Crusovat, Nr. 192, Jud. Caraș-Severin	Nr. niveluri:2; S. construita la sol:91 mp; Anexa P+E

B. Partea II. Proprietari și acte

Inscrieri privitoare la dreptul de proprietate și alte drepturi reale		Referințe
1482 / 01/01/1903		
Act Notarial nr. 214, din 01/01/1903 emis de BNP;		
B1	Intabulare, drept de PROPRIETATE, dobandit prin Lege, cota actuala 5/6 1) STOLOZSEZKU JAKOB	A1
B2	Intabulare, drept de PROPRIETATE, dobandit prin Lege, cota actuala 1/6 1) STOLOZSESZKU ANNA	A1
1405 / 12/06/2023		
Act Normativ nr. 7, din 13/03/1996 emis de Parlamentul Romaniei;		
B3	Intabulare, drept de PROPRIETATE, dobandit prin Lege, cota actuala 1/1 1) STOLOZSEZKU JAKOB 2) STOLOZSESZKU ANNA	A1.1, A1.2

C. Partea III. SARCINI .

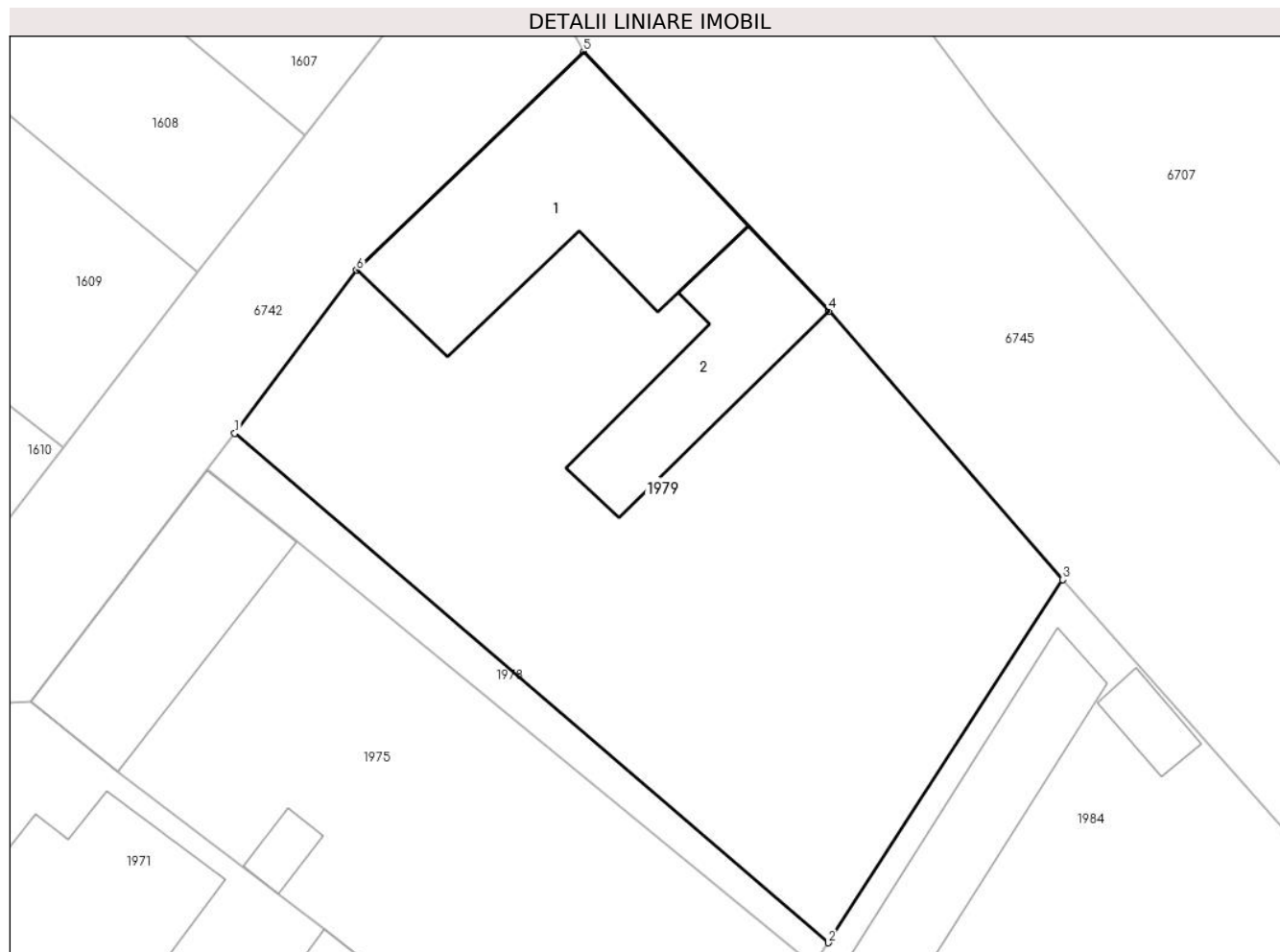
Inscrieri privind dezmembramentele dreptului de proprietate, drepturi reale de garanție și sarcini	Referințe
NU SUNT	

Anexa Nr. 1 La Partea I

Teren

Nr cadastral	Suprafața (mp)*	Observații / Referințe
	1.263	

* Suprafața este determinată în planul de proiecție Stereo 70.



Date referitoare la teren

Crt	Categorie folosință	Intravilan	Suprafața (mp)	Tarla	Parcelă	Nr. topo	Observații / Referințe
1	curți construcții	DA	400	-	-	375	Denumirea locului - Lunca Cornilor
2	arabil	DA	863	-	-	375	

Date referitoare la construcții

Crt	Număr	Destinație construcție	Supraf. (mp)	Situație juridică	Observații / Referințe
A1.1		construcții de locuințe	188	Cu acte	Nr. niveluri:2; S. construita la sol:188 mp; Casa P+E
A1.2		construcții anexa	91	Cu acte	Nr. niveluri:2; S. construita la sol:91 mp; Anexa P+E

Lungime Segmente

1) Valorile lungimilor segmentelor sunt obținute din proiecție în plan.

Punct început	X / Y	Punct sfârșit	X / Y	Lungime segment (** (m))
1	288.845,949 392.472,293	2	288.881,186 392.442,086	46.412
2	288.881,186 392.442,086	3	288.895,095 392.463,614	25.631

Punct început	X / Y	Punct sfârșit	X / Y	Lungime segment (** (m)
3	288.895,095 392.463,614	4	288.881,223 392.479,54	21.12
4	288.881,223 392.479,54	5	288.866,654 392.494,941	21.2
5	288.866,654 392.494,941	6	288.853,177 392.481,977	18.7
6	288.853,177 392.481,977	1	288.845,949 392.472,293	12.084

** Lungimile segmentelor sunt determinate în planul de proiecție Stereo 70 și sunt rotunjite la 1 milimetru.

*** Distanța dintre puncte este formată din segmente cumulate ce sunt mai mici decât valoarea 1 milimetru.

**DATE DESPRE IMOBILUL NR. 1980**

Oficiul de Cadastru și Publicitate Imobiliară CARAS-SEVERIN
Biroul de Cadastru și Publicitate Imobiliară Caransebes

A. Partea I. Descrierea imobilului

TEREN Intravilan

Adresa: Loc. Crusovat, Jud. Caraș-Severin

Nr. Crt	Nr cadastral Nr. topografic	Suprafața* (mp)	Observații / Referințe
A1		377	Sector cadastral:73 Teren neimpregmuit;

B. Partea II. Proprietari și acte

Inscrieri privitoare la dreptul de proprietate și alte drepturi reale		Referințe
1355 / 09/06/2023		
Act Normativ nr. 7, din 13/03/1996 emis de Parlamentul Romaniei;		
B1	Intabulare, drept de PROPRIETATE, dobandit prin Lege, cota actuala 1/1 1) NEIDENTIFICAT NEIDENTIFICAT	A1
Act Normativ nr. 7, din 13/03/1996 emis de Parlamentul Romaniei (Adeverinta nr. 3108/20.06.2023 emisa de Primaria Comunei Cornea);		
B2	Se noteaza posesia factica in favoarea 1) VASILESCU IONUT	A1

C. Partea III. SARCINI .

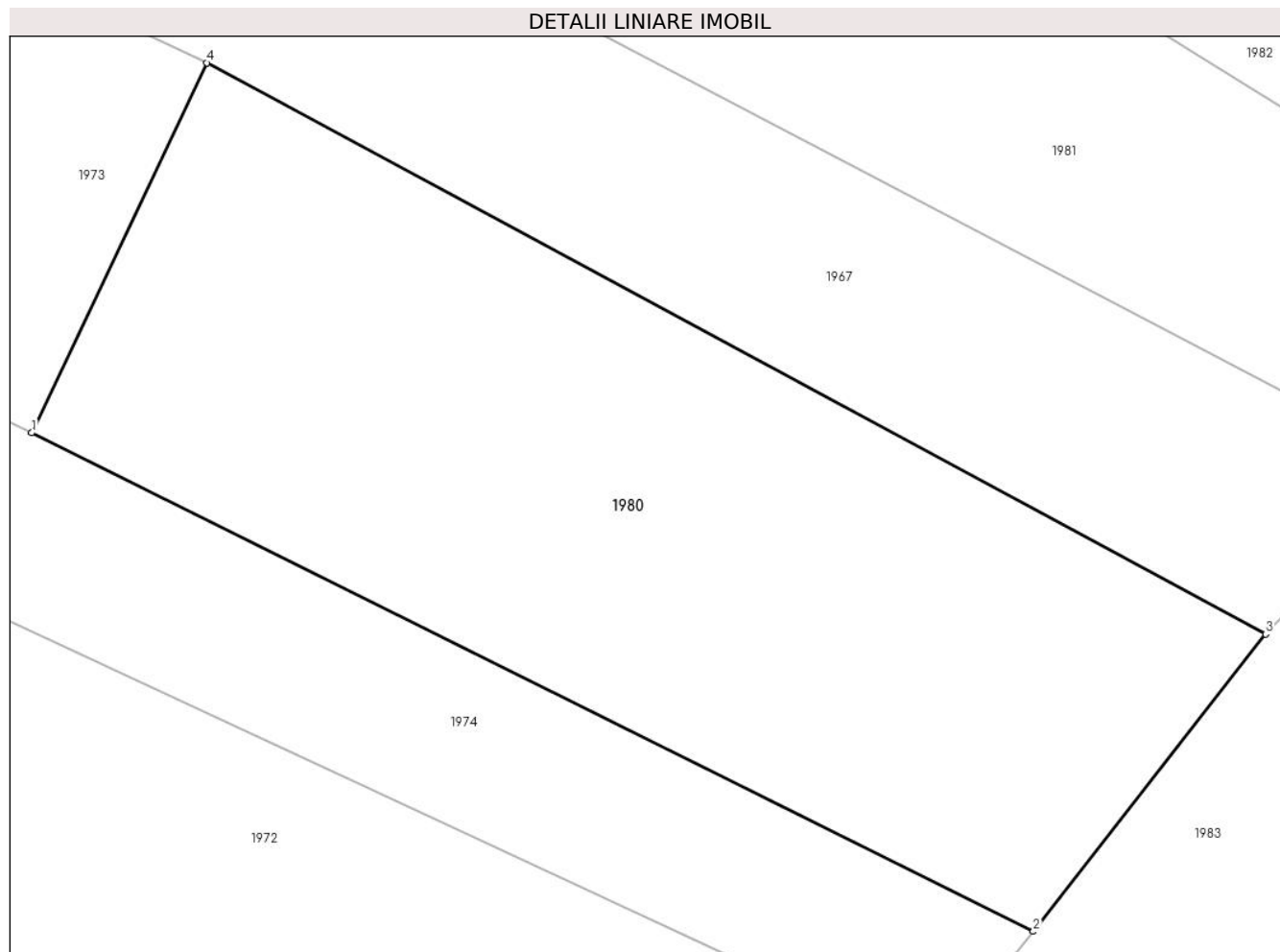
Inscrieri privind dezmembramintele dreptului de proprietate, drepturi reale de garanție și sarcini	Referințe
NU SUNT	

Anexa Nr. 1 La Partea I

Teren

Nr cadastral	Suprafața (mp)*	Observații / Referințe
	377	

* Suprafața este determinată în planul de proiecție Stereo 70.



Date referitoare la teren

Crt	Categorie folosință	Intravilan	Suprafața (mp)	Tarla	Parcelă	Nr. topo	Observații / Referințe
1	arabil	DA	377	-	-	-	Denumirea locului - Lunca Cornilor. Nr. cad. partial 185 din planul cadastral 1: 2880 Crusovat, editia 1874

Lungime Segmente

1) Valorile lungimilor segmentelor sunt obținute din proiecție în plan.

Punct început	X / Y	Punct sfârșit	X / Y	Lungime segment (** (m)
1	288.858,597 392.332,14	2	288.887,528 392.317,758	32.308
2	288.887,528 392.317,758	3	288.894,237 392.326,332	10.887
3	288.894,237 392.326,332	4	288.863,653 392.342,815	34.743
4	288.863,653 392.342,815	1	288.858,597 392.332,14	11.812

**** Lungimile segmentelor sunt determinate în planul de proiecție Stereo 70 și sunt rotunjite la 1 milimetru.**

***** Distanța dintre puncte este formată din segmente cumulate ce sunt mai mici decât valoarea 1 milimetru.**

**DATE DESPRE IMOBILUL NR. 1981**

Oficiul de Cadastru și Publicitate Imobiliară CARAS-SEVERIN
Biroul de Cadastru și Publicitate Imobiliară Caransebes

A. Partea I. Descrierea imobilului

TEREN Intravilan

Adresa: Loc. Crusovat, Jud. Caraș-Severin

Nr. Crt	Nr cadastral Nr. topografic	Suprafața* (mp)	Observații / Referințe
A1		358	Sector cadastral:73 Teren neimprijmit;

B. Partea II. Proprietari și acte

Inscrieri privitoare la dreptul de proprietate și alte drepturi reale		Referințe
1360 / 09/06/2023		
Act Normativ nr. 7, din 13/03/1996 emis de Parlamentul Romaniei;		
B1	Intabulare, drept de PROPRIETATE, dobandit prin Lege, cota actuala 1/1 1) NEIDENTIFICAT NEIDENTIFICAT	A1
Act Normativ nr. 7, din 13/03/1996 emis de Parlamentul Romaniei (Adeverinta nr. 3111/20.06.2023 emisa de Primaria Comunei Cornea);		
B2	Se noteaza posesia factica in favoarea 1) TELEAGA DOMNIC	A1

C. Partea III. SARCINI .

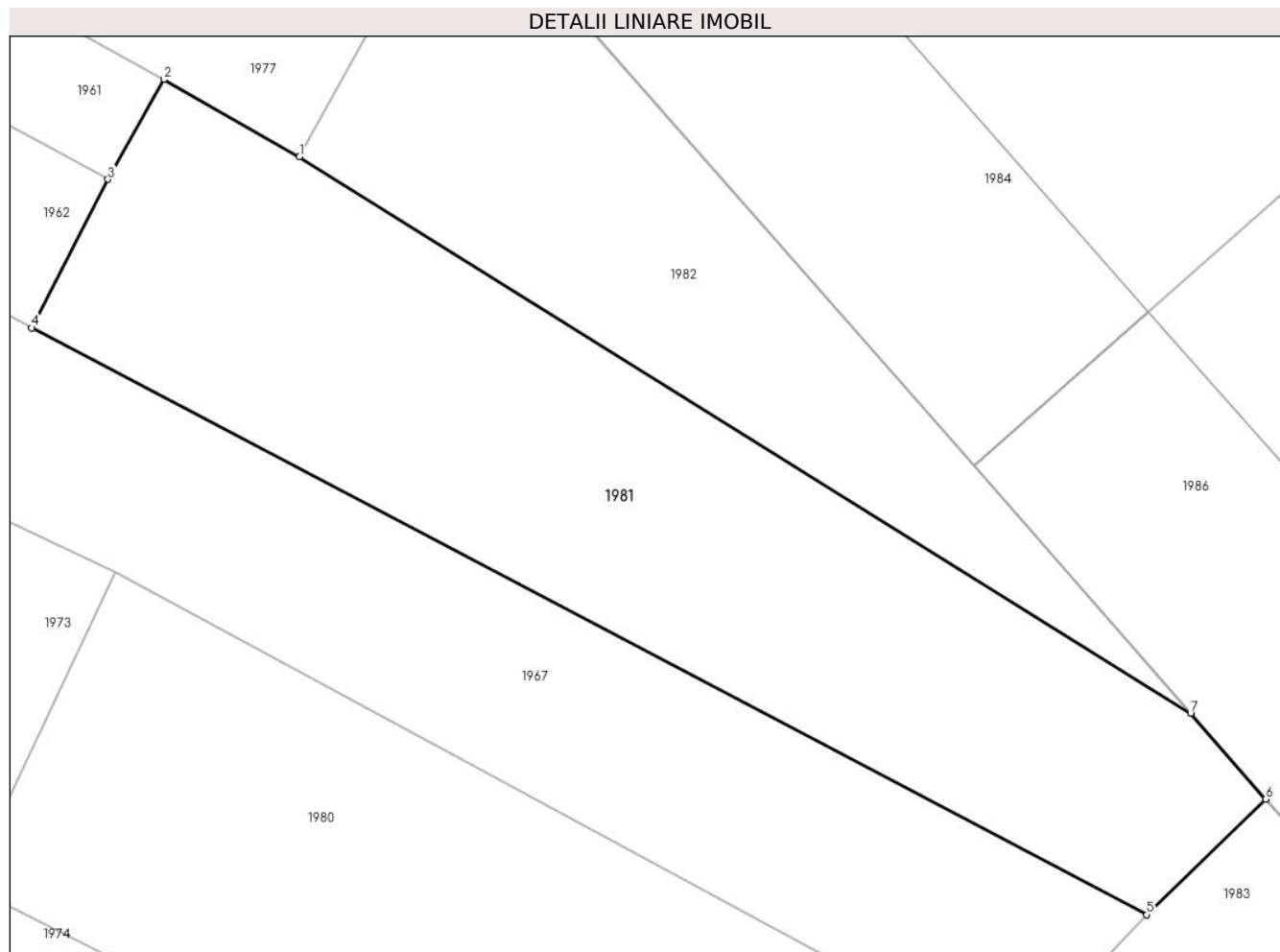
Inscrieri privind dezmembramintele dreptului de proprietate, drepturi reale de garanție și sarcini	Referințe
NU SUNT	

Anexa Nr. 1 La Partea I

Teren

Nr cadastral	Suprafața (mp)*	Observații / Referințe
	358	

* Suprafața este determinată în planul de proiecție Stereo 70.



Date referitoare la teren

Crt	Categorie folosință	Intravilan	Suprafața (mp)	Tarla	Parcelă	Nr. topo	Observații / Referințe
1	arabil	DA	358	-	-	-	Denumirea locului - Lunca Cornilor. Nr. cad. partial 187 din planul cadastral 1: 2880 Crusovat, editia 1874

Lungime Segmente

1) Valorile lungimilor segmentelor sunt obținute din proiecție în plan.

Punct început	X / Y	Punct sfârșit	X / Y	Lungime segment (** (m)
1	288.869,943 392.356,977	2	288.865,317 392.359,613	5.325
2	288.865,317 392.359,613	3	288.863,405 392.356,212	3.902
3	288.863,405 392.356,212	4	288.860,804 392.351,147	5.694
4	288.860,804 392.351,147	5	288.898,864 392.331,145	42.996
5	288.898,864 392.331,145	6	288.902,92 392.335,088	5.656

Punct început	X / Y	Punct sfârșit	X / Y	Lungime segment (** (m)
6	288.902,92 392.335,088	7	288.900,359 392.338,004	3.881
7	288.900,359 392.338,004	1	288.869,943 392.356,977	35.848

** Lungimile segmentelor sunt determinate în planul de proiecție Stereo 70 și sunt rotunjite la 1 milimetru.

*** Distanța dintre puncte este formată din segmente cumulate ce sunt mai mici decât valoarea 1 milimetru.

**DATE DESPRE IMOBILUL NR. 1982**

Oficiul de Cadastru și Publicitate Imobiliară CARAS-SEVERIN
Biroul de Cadastru și Publicitate Imobiliară Caransebes

A. Partea I. Descrierea imobilului

TEREN Intravilan

Adresa: Loc. Crusovat, Jud. Caraș-Severin

Nr. Crt	Nr cadastral Nr. topografic	Suprafața* (mp)	Observații / Referințe
A1		197	Sector cadastral:73 Teren neimpregmuit;

B. Partea II. Proprietari și acte

Inscrieri privitoare la dreptul de proprietate și alte drepturi reale		Referințe
1361 / 09/06/2023		
Act Normativ nr. 7, din 13/03/1996 emis de Parlamentul Romaniei;		
B1	Intabulare, drept de PROPRIETATE, dobandit prin Lege, cota actuala 1/1 1) NEIDENTIFICAT NEIDENTIFICAT	A1
Act Normativ nr. 7, din 13/03/1996 emis de Parlamentul Romaniei (Adeverinta nr. 3112/20.06.2023 emisa de Primaria Comunei Cornea);		
B2	Se noteaza posesia factica in favoarea 1) VINTILA GRIGORIE-AUREL	A1

C. Partea III. SARCINI .

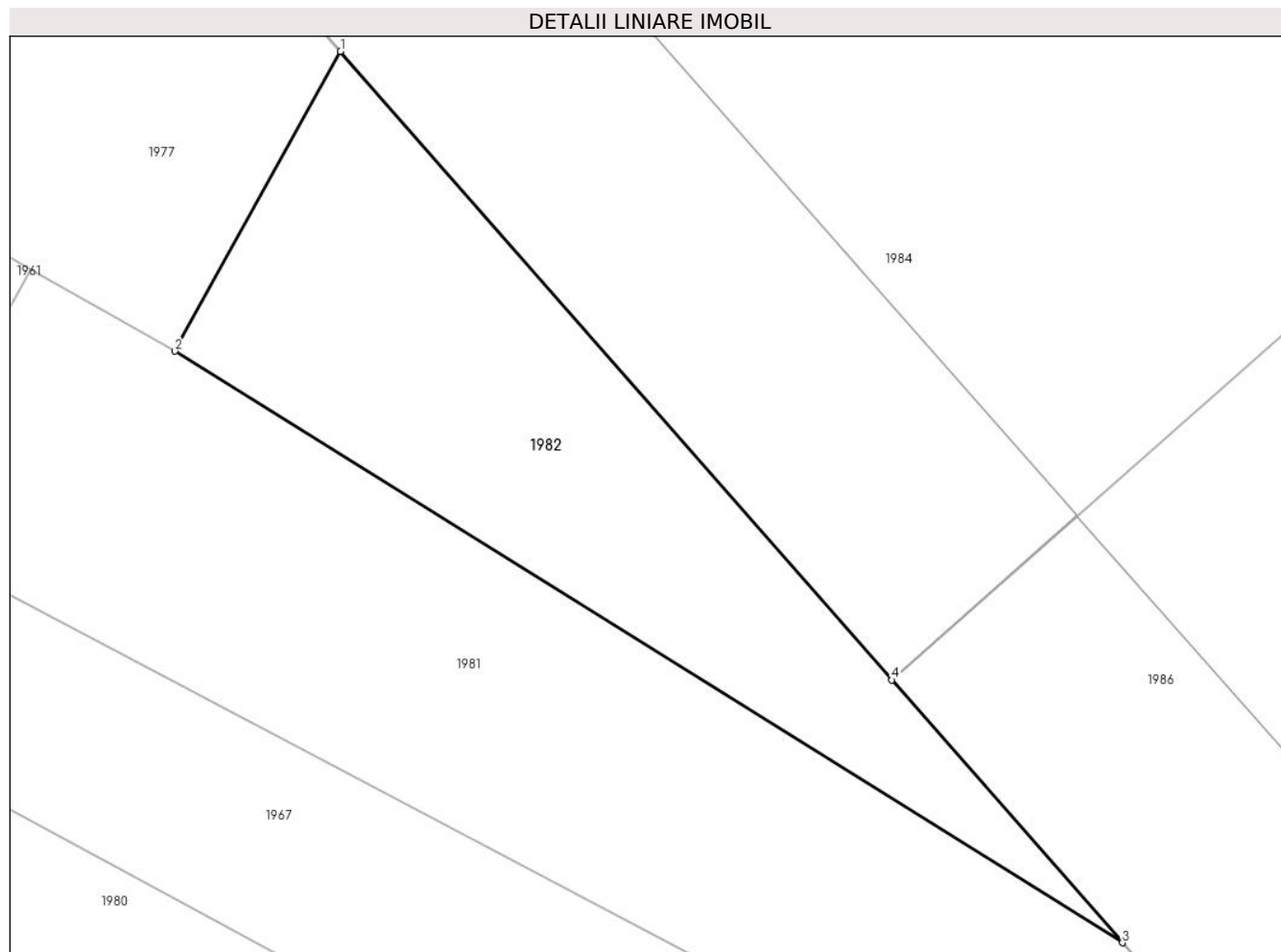
Inscrieri privind dezmembramintele dreptului de proprietate, drepturi reale de garanție și sarcini	Referințe
NU SUNT	

Anexa Nr. 1 La Partea I

Teren

Nr cadastral	Suprafața (mp)*	Observații / Referințe
	197	

* Suprafața este determinată în planul de proiecție Stereo 70.



Date referitoare la teren

Crt	Categorie folosință	Intravilan	Suprafața (mp)	Tarla	Parcelă	Nr. topo	Observații / Referințe
1	arabil	DA	197	-	-	-	Denumirea locului - Lunca Cornilor. Nr. cad. partial 188 din planul cadastral 1: 2880 Crusovat, editia 1874

Lungime Segmente

1) Valorile lungimilor segmentelor sunt obținute din proiecție în plan.

Punct început	X / Y	Punct sfârșit	X / Y	Lungime segment (** (m)
1	288.875,255 392.366,594	2	288.869,943 392.356,977	10.987
2	288.869,943 392.356,977	3	288.900,359 392.338,004	35.848
3	288.900,359 392.338,004	4	288.892,957 392.346,434	11.218
4	288.892,957 392.346,434	1	288.875,255 392.366,594	26.83

**** Lungimile segmentelor sunt determinate în planul de proiecție Stereo 70 și sunt rotunjite la 1 milimetru.**

***** Distanța dintre puncte este formată din segmente cumulate ce sunt mai mici decât valoarea 1 milimetru.**

**DATE DESPRE IMOBILUL NR. 1983**

Oficiul de Cadastru și Publicitate Imobiliară CARAS-SEVERIN
Biroul de Cadastru și Publicitate Imobiliară Caransebes

A. Partea I. Descrierea imobilului

TEREN Intravilan

Adresa: Loc. Crusovat, Jud. Caraș-Severin

Nr. Crt	Nr cadastral Nr. topografic	Suprafața* (mp)	Observații / Referințe
A1		583	Sector cadastral:73 Teren neimprijmit;

B. Partea II. Proprietari și acte

Inscrieri privitoare la dreptul de proprietate și alte drepturi reale		Referințe
1342 / 09/06/2023		
Act Normativ nr. 7, din 13/03/1996 emis de Parlamentul Romaniei;		
B1	Intabulare, drept de PROPRIETATE, dobandit prin Lege, cota actuala 1/1 1) NEIDENTIFICAT NEIDENTIFICAT	A1
Act Normativ nr. 7, din 13/03/1996 emis de Parlamentul Romaniei (Adeverinta nr. 3101/20.06.2023 emisa de Primaria Comunei Cornea);		
B2	Se noteaza posesia factica in favoarea 1) BAIN ION	A1

C. Partea III. SARCINI .

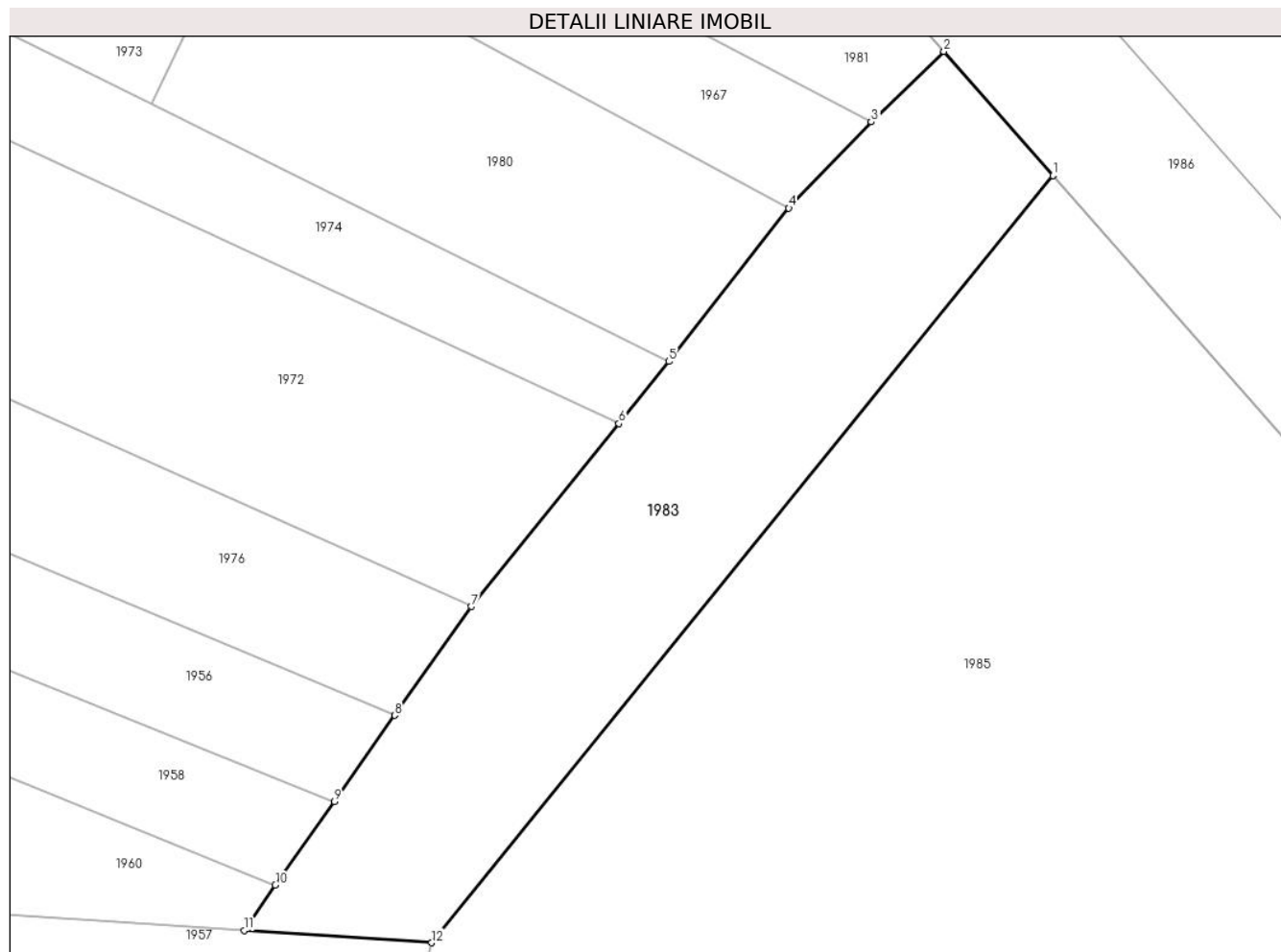
Inscrieri privind dezmembramintele dreptului de proprietate, drepturi reale de garanție și sarcini	Referințe
NU SUNT	

Anexa Nr. 1 La Partea I

Teren

Nr cadastral	Suprafața (mp)*	Observații / Referințe
	583	

* Suprafața este determinată în planul de proiecție Stereo 70.



Date referitoare la teren

Crt	Categorie folosință	Intravilan	Suprafața (mp)	Tarla	Parcelă	Nr. topo	Observații / Referințe
1	arabil	DA	583	-	-	-	Denumirea locului - Lunca Cornilor. Nr. cad. partial 191 din planul cadastral 1: 2880 Crusovat, editia 1874

Lungime Segmente

1) Valorile lungimilor segmentelor sunt obținute din proiecție în plan.

Punct început	X / Y	Punct sfârșit	X / Y	Lungime segment (** (m)
1	288.909,012 392.328,15	2	288.902,92 392.335,088	9.233
2	288.902,92 392.335,088	3	288.898,864 392.331,145	5.656
3	288.898,864 392.331,145	4	288.894,237 392.326,332	6.677
4	288.894,237 392.326,332	5	288.887,528 392.317,758	10.887
5	288.887,528 392.317,758	6	288.884,723 392.314,285	4.463

Punct început	X / Y	Punct sfârșit	X / Y	Lungime segment (** (m)
6	288.884,723 392.314,285	7	288.876,46 392.304,054	13.152
7	288.876,46 392.304,054	8	288.872,176 392.297,967	7.443
8	288.872,176 392.297,967	9	288.868,794 392.293,162	5.876
9	288.868,794 392.293,162	10	288.865,502 392.288,485	5.719
10	288.865,502 392.288,485	11	288.863,778 392.285,95	3.066
11	288.863,778 392.285,95	12	288.874,249 392.285,26	10.494
12	288.874,249 392.285,26	1	288.909,012 392.328,15	55.208

** Lungimile segmentelor sunt determinate în planul de proiecție Stereo 70 și sunt rotunjite la 1 milimetru.

*** Distanța dintre puncte este formată din segmente cumulate ce sunt mai mici decât valoarea 1 milimetru.



DATE DESPRE IMOBILUL NR. 1984

Oficiul de Cadastru și Publicitate Imobiliară CARAS-SEVERIN
Biroul de Cadastru și Publicitate Imobiliară Caransebes

A. Partea I. Descrierea imobilului

TEREN Intravilan

Adresa: Loc. Crusovat, Jud. Caraș-Severin, Sectia de productie Crusovat a S.C. VINALCOOL S.A. Oravita

Nr. Crt	Nr cadastral Nr. topografic	Suprafața* (mp)	Observații / Referințe
A1	31538	5.954	Sector cadastral:73 Teren neimprijmit;

Construcții

Crt	Nr cadastral Nr. topografic	Adresa	Observații / Referințe
A1.1	31538-C1	Loc. Crusovat, Jud. Caraș-Severin, Sectia de productie Crusovat a S.C. VINALCOOL S.A. Oravita	Nr. niveluri:1; S. construita la sol:18 mp; Anexa portar. An 1975. Materiale: caramida, beton. Nu detine certificat de performanta energetica. Nu detine lift.
A1.2	31538-C2	Loc. Crusovat, Jud. Caraș-Severin, Sectia de productie Crusovat a S.C. VINALCOOL S.A. Oravita	Nr. niveluri:1; S. construita la sol:157 mp; Sopron metalic. An 1975. Materiale: structura de metal si tabla. Nu detine certificat de performanta energetica. Nu detine lift.
A1.3	31538-C3	Loc. Crusovat, Jud. Caraș-Severin, Sectia de productie Crusovat a S.C. VINALCOOL S.A. Oravita	Nr. niveluri:1; S. construita la sol:76 mp; Statie pompare apa. An 1975. Materiale: caramida, beton. Nu detine certificat de performanta energetica. Nu detine lift.
A1.4	31538-C4	Loc. Crusovat, Jud. Caraș-Severin, Sectia de productie Crusovat a S.C. VINALCOOL S.A. Oravita	Nr. niveluri:1; S. construita la sol:490 mp; Depozit. An 1975. Materiale: caramida, beton. Nu detine certificat de performanta energetica. Nu detine lift.
A1.5	31538-C5	Loc. Crusovat, Jud. Caraș-Severin, Sectia de productie Crusovat a S.C. VINALCOOL S.A. Oravita	Nr. niveluri:1; S. construita la sol:42 mp; Depozit carburantii. An 1975. Materiale: caramida, beton. Nu detine certificat de performanta energetica. Nu detine lift.
A1.6	31538-C6	Loc. Crusovat, Jud. Caraș-Severin, Sectia de productie Crusovat a S.C. VINALCOOL S.A. Oravita	Nr. niveluri:1; S. construita la sol:35 mp; Rampa. An 1975. Materiale: beton. Nu detine certificat de performanta energetica. Nu detine lift.
A1.7	31538-C7	Loc. Crusovat, Jud. Caraș-Severin, Sectia de productie Crusovat a S.C. VINALCOOL S.A. Oravita	Nr. niveluri:1; S. construita la sol:18 mp; Rampa. An 1975. Materiale: beton. Nu detine certificat de performanta energetica. Nu detine lift.
A1.8	31538-C8	Loc. Crusovat, Jud. Caraș-Severin, Sectia de productie Crusovat a S.C. VINALCOOL S.A. Oravita	Nr. niveluri:1; S. construita la sol:14 mp; Platforma. An 1975. Materiale: beton. Nu detine certificat de performanta energetica. Nu detine lift.
A1.9	31538-C9	Loc. Crusovat, Jud. Caraș-Severin, Sectia de productie Crusovat a S.C. VINALCOOL S.A. Oravita	Nr. niveluri:1; S. construita la sol:139 mp; Depozit produse finite. An 1975. Materiale: caramida, beton. Nu detine certificat de performanta energetica. Nu detine lift.
A1.10	31538-C10	Loc. Crusovat, Jud. Caraș-Severin, Sectia de productie Crusovat a S.C. VINALCOOL S.A. Oravita	Nr. niveluri:1; S. construita la sol:282 mp; Pavilion administrativ. An 1975. Materiale: caramida, beton. Nu detine certificat de performanta energetica. Nu detine lift.
A1.11	31538-C11	Loc. Crusovat, Jud. Caraș-Severin, Sectia de productie Crusovat a S.C. VINALCOOL S.A. Oravita	Nr. niveluri:1; S. construita la sol:47 mp; Anexa portar. An 1975. Materiale: caramida, beton. Nu detine certificat de performanta energetica. Nu detine lift.

B. Partea II. Proprietari și acte

Inscrieri privitoare la dreptul de proprietate și alte drepturi reale	Referințe
41037 / 30/12/2021	
Act Notarial nr. 4047, din 28/12/2021 emis de Simescu Nicoleta Iconia;	
B1	A1, A1.1, A1.2, A1.3, A1.4, A1.5, A1.6, A1.7, A1.8, A1.9, A1.10, A1.11
Intabulare, drept de PROPRIETATE, drept partaj voluntar, dobandit prin Conventie, cota actuala 1/1	
1) DOMIL MOISE , si sotia	
2) DOMIL ANCA-MARIA , nascuta Stanciu	
OBSERVATII: bun comun	

C. Partea III. SARCINI .

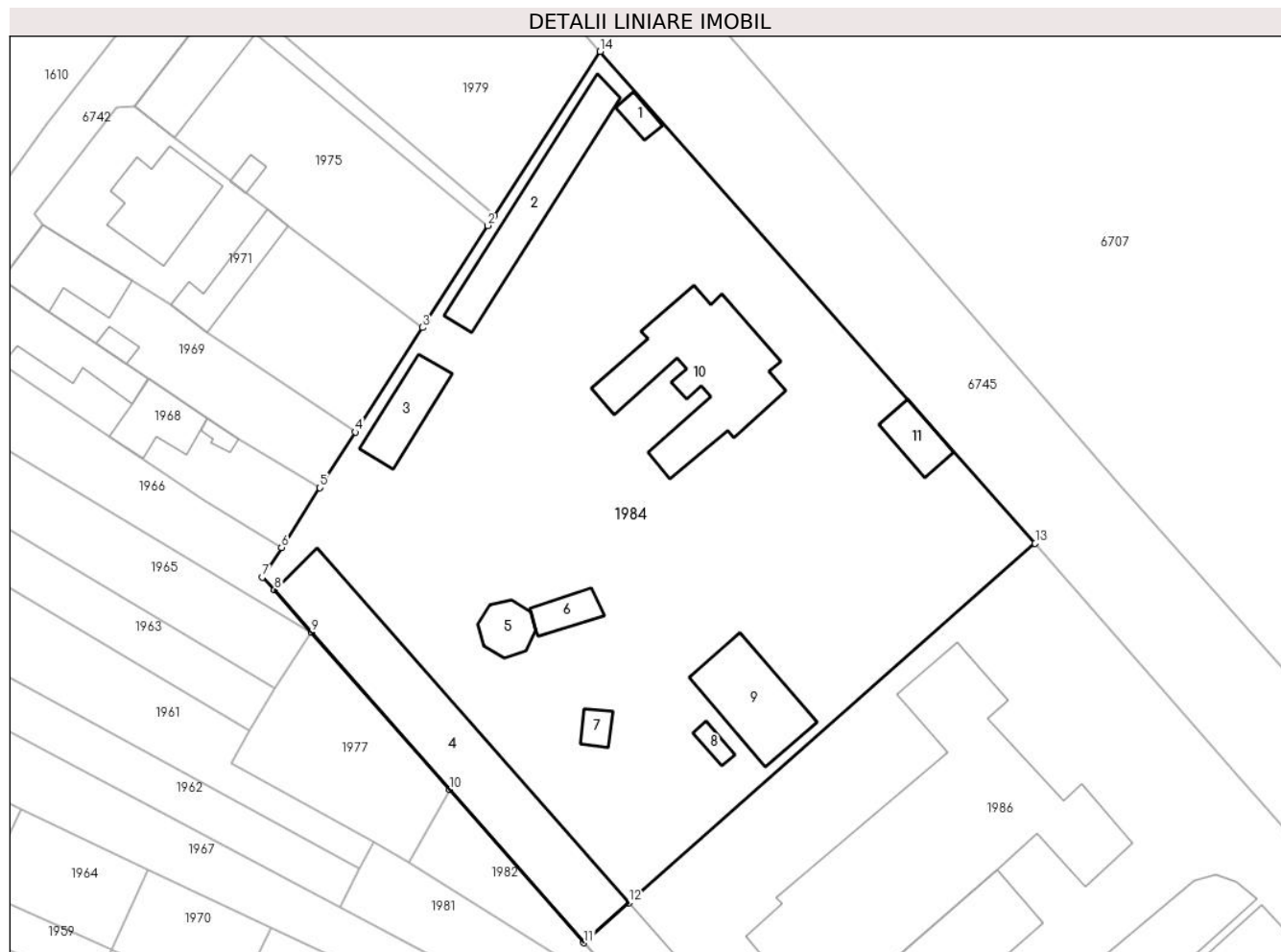
Inscrieri privind dezmembramintele dreptului de proprietate, drepturi reale de garanție și sarcini	Referințe
NU SUNT	

Anexa Nr. 1 La Partea I

Teren

Nr cadastral	Suprafața (mp)*	Observații / Referințe
31538	5.954	

* Suprafața este determinată în planul de proiecție Stereo 70.



Date referitoare la teren

Crt	Categorie folosință	Intravilan	Suprafața (mp)	Tarla	Parcelă	Nr. topo	Observații / Referințe
1	curți constructii	DA	5.954	-	-	-	Lot. 1.

Date referitoare la construcții

Crt	Număr	Destinație construcție	Supraf. (mp)	Situație juridică	Observații / Referințe
A1.1	31538-C1	constructii anexa	18	Cu acte	Nr. niveluri:1; S. construita la sol:18 mp; Anexa portar. An 1975. Materiale: caramida, beton. Nu detine certificat de performanta energetica. Nu detine lift.
A1.2	31538-C2	constructii anexa	157	Cu acte	Nr. niveluri:1; S. construita la sol:157 mp; Sopron metalic. An 1975. Materiale: structura de metal si tabla. Nu detine certificat de performanta energetica. Nu detine lift.
A1.3	31538-C3	constructii anexa	76	Cu acte	Nr. niveluri:1; S. construita la sol:76 mp; Statie pompare apa. An 1975. Materiale: caramida, beton. Nu detine certificat de performanta energetica. Nu detine lift.
A1.4	31538-C4	constructii anexa	490	Cu acte	Nr. niveluri:1; S. construita la sol:490 mp; Depozit. An 1975. Materiale: caramida, beton. Nu detine certificat de performanta energetica. Nu detine lift.
A1.5	31538-C5	constructii anexa	42	Cu acte	Nr. niveluri:1; S. construita la sol:42 mp; Depozit carburantii. An 1975. Materiale: caramida, beton. Nu detine certificat de performanta energetica. Nu detine lift.

Crt	Număr	Destinație construcție	Supraf. (mp)	Situație juridică	Observații / Referințe
A1.6	31538-C6	construcții anexa	35	Cu acte	Nr. niveluri:1; S. construita la sol:35 mp; Rampa. An 1975. Materiale: beton. Nu detine certificat de performanta energetica. Nu detine lift.
A1.7	31538-C7	construcții anexa	18	Cu acte	Nr. niveluri:1; S. construita la sol:18 mp; Rampa. An 1975. Materiale: beton. Nu detine certificat de performanta energetica. Nu detine lift.
A1.8	31538-C8	construcții anexa	14	Cu acte	Nr. niveluri:1; S. construita la sol:14 mp; Platforma. An 1975. Materiale: beton. Nu detine certificat de performanta energetica. Nu detine lift.
A1.9	31538-C9	construcții anexa	139	Cu acte	Nr. niveluri:1; S. construita la sol:139 mp; Depozit produse finite. An 1975. Materiale: caramida, beton. Nu detine certificat de performanta energetica. Nu detine lift.
A1.10	31538-C10	construcții anexa	282	Cu acte	Nr. niveluri:1; S. construita la sol:282 mp; Pavilion administrativ. An 1975. Materiale: caramida, beton. Nu detine certificat de performanta energetica. Nu detine lift.
A1.11	31538-C11	construcții anexa	47	Cu acte	Nr. niveluri:1; S. construita la sol:47 mp; Anexa portar. An 1975. Materiale: caramida, beton. Nu detine certificat de performanta energetica. Nu detine lift.

Lungime Segmente

1) Valorile lungimilor segmentelor sunt obținute din proiecție în plan.

Punct început	X / Y	Punct sfârșit	X / Y	Lungime segment (** (m)
1	288.881,186 392.442,086	2	288.880,309 392.440,718	1.625
2	288.880,309 392.440,718	3	288.871,719 392.427,318	15.917
3	288.871,719 392.427,318	4	288.862,901 392.413,561	16.34
4	288.862,901 392.413,561	5	288.858,211 392.406,245	8.69
5	288.858,211 392.406,245	6	288.853,157 392.398,411	9.323
6	288.853,157 392.398,411	7	288.850,605 392.394,484	4.683
7	288.850,605 392.394,484	8	288.852,238 392.392,81	2.339
8	288.852,238 392.392,81	9	288.857,103 392.387,267	7.375
9	288.857,103 392.387,267	10	288.875,255 392.366,594	27.51
10	288.875,255 392.366,594	11	288.892,957 392.346,434	26.83
11	288.892,957 392.346,434	12	288.898,912 392.351,697	7.948
12	288.898,912 392.351,697	13	288.952,363 392.398,937	71.334
13	288.952,363 392.398,937	14	288.895,095 392.463,614	86.387
14	288.895,095 392.463,614	1	288.881,186 392.442,086	25.631

** Lungimile segmentelor sunt determinate în planul de proiecție Stereo 70 și sunt rotunjite la 1 milimetru.

*** Distanța dintre puncte este formată din segmente cumulate ce sunt mai mici decât valoarea 1 milimetru.

**DATE DESPRE IMOBILUL NR. 1985**

Oficiul de Cadastru și Publicitate Imobiliară CARAS-SEVERIN
Biroul de Cadastru și Publicitate Imobiliară Caransebes

A. Partea I. Descrierea imobilului

TEREN Intravilan

Adresa: Loc. Crusovat, Jud. Caraș-Severin

Nr. Crt	Nr cadastral Nr. topografic	Suprafața* (mp)	Observații / Referințe
A1		1.916	Sector cadastral:73 Teren neimprejmuit;

B. Partea II. Proprietari și acte

Inscrieri privitoare la dreptul de proprietate și alte drepturi reale		Referințe
1341 / 09/06/2023		
Act Normativ nr. 7, din 13/03/1996 emis de Parlamentul Romaniei (art.13, alin.15);		
B1	Inscrierea provizorie, drept de PROPRIETATE, dobandit prin Lege, cota actuala 1/1 1) COMUNA CORNEA, CIF:3227734, Proprietar Neidentificat	A1

C. Partea III. SARCINI .

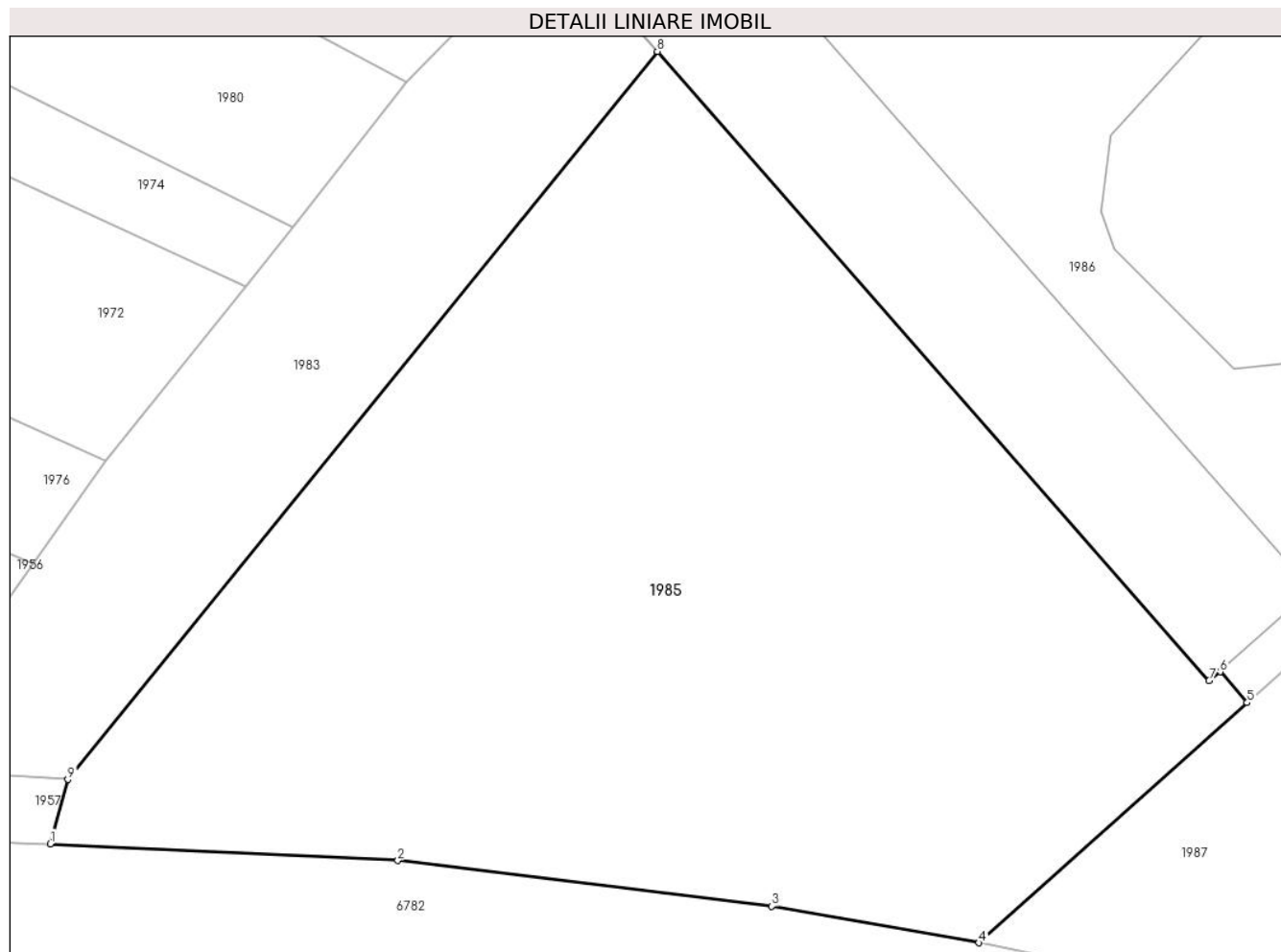
Inscrieri privind dezmembramintele dreptului de proprietate, drepturi reale de garanție și sarcini	Referințe
NU SUNT	

Anexa Nr. 1 La Partea I

Teren

Nr cadastral	Suprafața (mp)*	Observații / Referințe
	1.916	

* Suprafața este determinată în planul de proiecție Stereo 70.



Date referitoare la teren

Crt	Categorie folosință	Intravilan	Suprafața (mp)	Tarla	Parcelă	Nr. topo	Observații / Referințe
1	arabil	DA	1.100	-	-	-	Denumirea locului - Lunca Cornilor. Nr. cad. partial 191 din planul cadastral 1: 2880 Crusovat, editia 1874
2	faneata	DA	816	-	-	-	Denumirea locului - Lunca Cornilor. Nr. cad. partial 191 din planul cadastral 1: 2880 Crusovat, editia 1874

Lungime Segmente

1) Valorile lungimilor segmentelor sunt obținute din proiecție în plan.

Punct început	X / Y	Punct sfârșit	X / Y	Lungime segment (** (m))
1	288.873,21 392.281,47	2	288.893,707 392.280,49	20.52
2	288.893,707 392.280,49	3	288.915,761 392.277,794	22.218
3	288.915,761 392.277,794	4	288.927,982 392.275,644	12.409

Punct început	X / Y	Punct sfârșit	X / Y	Lungime segment (** (m)
4	288.927,982 392.275,644	5	288.943,799 392.289,792	21.221
5	288.943,799 392.289,792	6	288.942,207 392.291,605	2.413
6	288.942,207 392.291,605	7	288.941,559 392.291,083	0.832
7	288.941,559 392.291,083	8	288.909,012 392.328,15	49.328
8	288.909,012 392.328,15	9	288.874,249 392.285,26	55.208
9	288.874,249 392.285,26	1	288.873,21 392.281,47	3.93

** Lungimile segmentelor sunt determinate în planul de proiecție Stereo 70 și sunt rotunjite la 1 milimetru.

*** Distanța dintre puncte este formată din segmente cumulate ce sunt mai mici decât valoarea 1 milimetru.

**DATE DESPRE IMOBILUL NR. 1986**

Oficiul de Cadastru și Publicitate Imobiliară CARAS-SEVERIN
Biroul de Cadastru și Publicitate Imobiliară Caransebes

A. Partea I. Descrierea imobilului

TEREN Intravilan

Adresa: Loc. Crusovat, Jud. Caraș-Severin, Sectia de productie Crusovat a S.C. VINALCOOL S.A. Oravita

Nr. Crt	Nr cadastral Nr. topografic	Suprafața* (mp)	Observații / Referințe
A1		6.029	Sector cadastral:73 Teren neimpregmuit;

Construcții

Crt	Nr cadastral Nr. topografic	Adresa	Observații / Referințe
A1.1		Loc. Crusovat, Jud. Caraș-Severin, Sectia de productie Crusovat a S.C. VINALCOOL S.A. Oravita	Nr. niveluri:1; S. construita la sol:867 mp; S. construita la sol:868 mp; Depozit. An 1975. Materiale: caramida, beton. Nu detine certificat de performanta energetica. Nu detine lift.
A1.2		Loc. Crusovat, Jud. Caraș-Severin, Sectia de productie Crusovat a S.C. VINALCOOL S.A. Oravita	Nr. niveluri:1; S. construita la sol:274 mp; S. construita la sol:279 mp; Platforma betonata. An 1975. Materiale: beton. Nu detine certificat de performanta energetica. Nu detine lift
A1.4		Loc. Crusovat, Jud. Caraș-Severin, Sectia de productie Crusovat a S.C. VINALCOOL S.A. Oravita	Nr. niveluri:1; S. construita la sol:673 mp; S. construita desfasurata:673 mp; S. construita la sol:673 mp; Platforma betoana si bazine. An 1975. Materiale: caramida, beton. Nu detine certificat de performanta energetica. Nu detine lift.
A1.5		Loc. Crusovat, Jud. Caraș-Severin, Sectia de productie Crusovat a S.C. VINALCOOL S.A. Oravita	Nr. niveluri:1; S. construita la sol:362 mp; S. construita la sol:362 mp; Distilarie. An 1975. Materiale: caramida, beton. Nu detine certificat de performanta energetica. Nu are lift
A1.6		Loc. Crusovat, Jud. Caraș-Severin, Sectia de productie Crusovat a S.C. VINALCOOL S.A. Oravita	Nr. niveluri:1; S. construita la sol:174 mp; S. construita la sol:174 mp; Bazin de depozitare. An 1975. Materiale: caramida, beton. Nu detine certificat de performanta energetica. Nu detine lift
A1.8		Loc. Crusovat, Jud. Caraș-Severin	Nr. niveluri:1; S. construita la sol:589 mp; Nr. niveluri:1; S. construita la sol:589 mp; Depozit. An 1975. Materiale: caramida, beton. Nu detine certificat de performanta energetica. Nu detine lift.

B. Partea II. Proprietari și acte

Inscrieri privitoare la dreptul de proprietate și alte drepturi reale		Referințe
41037 / 30/12/2021		
Act Notarial nr. 4047, din 28/12/2021 emis de Simescu Nicoleta Iconia;		
B1	Intabulare, drept de PROPRIETATEpartaj voluntar, dobandit prin lesire Din Indiviziune, cota actuala 1/1 1) CALINA SIMION, si sotia 2) CALINA AUGUSTINA, nascuta Ruvineantu	A1, A1.1, A1.2, A1.4, A1.5, A1.6, A1.8

C. Partea III. SARCINI .

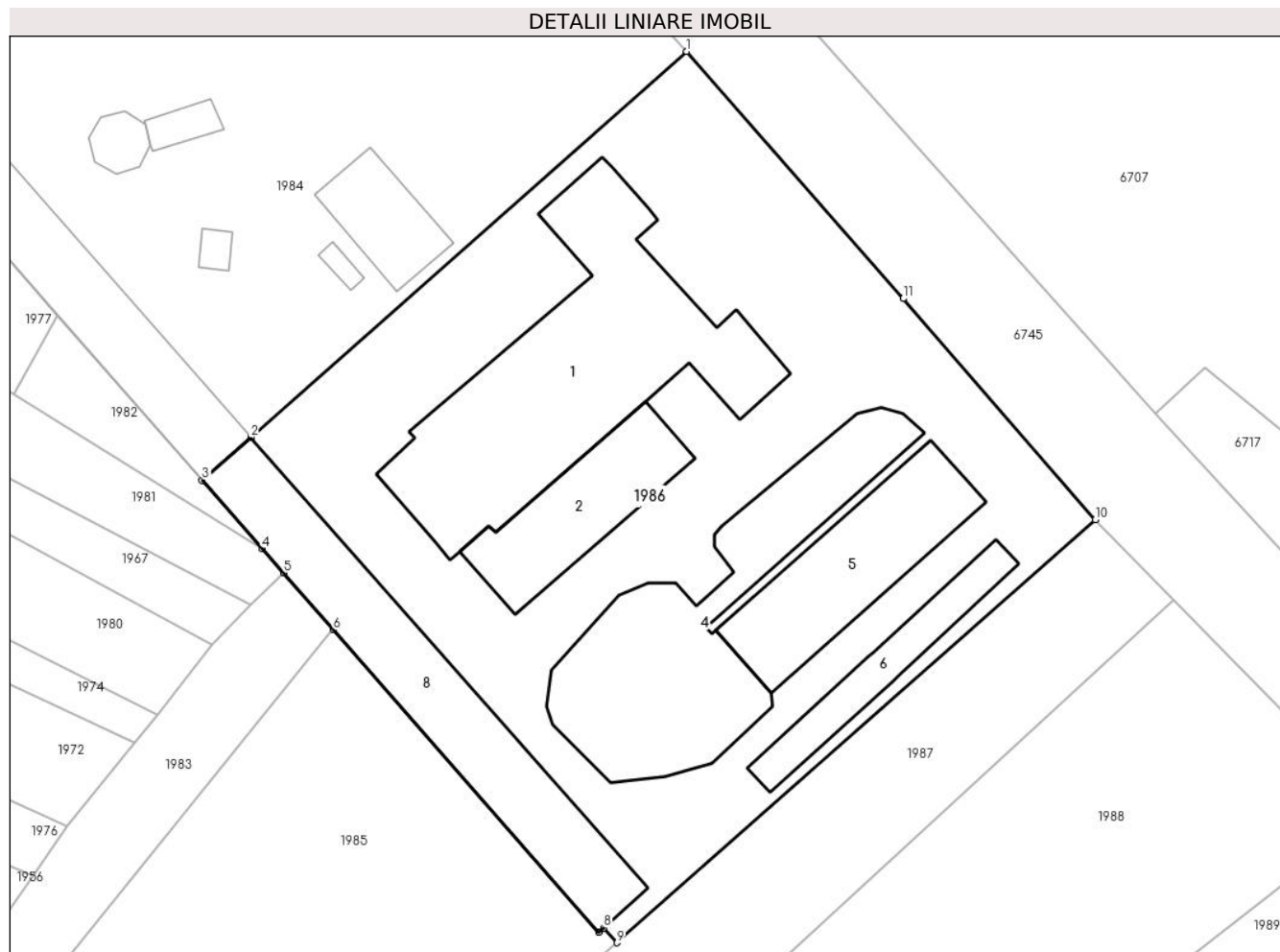
Inscrieri privind dezmembramintele dreptului de proprietate, drepturi reale de garanție și sarcini	Referințe
NU SUNT	

Anexa Nr. 1 La Partea I

Teren

Nr cadastral	Suprafața (mp)*	Observații / Referințe
	6.029	

* Suprafața este determinată în planul de proiecție Stereo 70.



Date referitoare la teren

Crt	Categorie folosință	Intravilan	Suprafața (mp)	Tarla	Parcelă	Nr. topo	Observații / Referințe
1	curți constructii	DA	6.029	-	-	-	Lot2

Date referitoare la construcții

Crt	Număr	Destinație construcție	Supraf. (mp)	Situație juridică	Observații / Referințe
A1.1		constructii anexa	867	Cu acte	Nr. niveluri:1; S. construita la sol:867 mp; S. construita la sol:868 mp; Depozit. An 1975. Materiale: caramida, beton. Nu detine certificat de performanta energetica. Nu detine lift.
A1.2		constructii anexa	274	Cu acte	Nr. niveluri:1; S. construita la sol:274 mp; S. construita la sol:279 mp; Platforma betonata. An 1975. Materiale: beton. Nu detine certificat de performanta energetica. Nu detine lift
A1.4		constructii anexa	673	Cu acte	Nr. niveluri:1; S. construita la sol:673 mp; S. construita desfasurata:673 mp; S. construita la sol:673 mp; Platforma betoana si bazine. An 1975. Materiale: caramida, beton. Nu detine certificat de performanta energetica. Nu detine lift.
A1.5		constructii anexa	362	Cu acte	Nr. niveluri:1; S. construita la sol:362 mp; S. construita la sol:362 mp; Distilarie. An 1975. Materiale: caramida, beton. Nu detine certificat de performanta energetica. Nu are lift

Crt	Număr	Destinație construcție	Supraf. (mp)	Situație juridică	Observații / Referințe
A1.6		construcții anexa	174	Cu acte	Nr. niveluri:1; S. construita la sol:174 mp; S. construita la sol:174 mp; Bazin de depozitare. An 1975. Materiale: caramida, beton. Nu detine certificat de performanta energetica. Nu detine lift
A1.8		construcții anexa	589	Cu acte	Nr. niveluri:1; S. construita la sol:589 mp; Nr. niveluri:1; S. construita la sol:589 mp; Depozit. An 1975. Materiale: caramida, beton. Nu detine certificat de performanta energetica. Nu detine lift.

Lungime Segmente

1) Valorile lungimilor segmentelor sunt obținute din proiecție în plan.

Punct început	X / Y	Punct sfârșit	X / Y	Lungime segment (** (m)
1	288.952,363 392.398,937	2	288.898,912 392.351,697	71.334
2	288.898,912 392.351,697	3	288.892,957 392.346,434	7.948
3	288.892,957 392.346,434	4	288.900,359 392.338,004	11.218
4	288.900,359 392.338,004	5	288.902,92 392.335,088	3.881
5	288.902,92 392.335,088	6	288.909,012 392.328,15	9.233
6	288.909,012 392.328,15	7	288.941,559 392.291,083	49.328
7	288.941,559 392.291,083	8	288.942,207 392.291,605	0.832
8	288.942,207 392.291,605	9	288.943,799 392.289,792	2.413
9	288.943,799 392.289,792	10	289.002,451 392.341,603	78.259
10	289.002,451 392.341,603	11	288.978,912 392.368,677	35.876
11	288.978,912 392.368,677	1	288.952,363 392.398,937	40.256

** Lungimile segmentelor sunt determinate în planul de proiecție Stereo 70 și sunt rotunjite la 1 milimetru.

*** Distanța dintre puncte este formată din segmente cumulate ce sunt mai mici decât valoarea 1 milimetru.

**DATE DESPRE IMOBILUL NR. 1987**

Oficiul de Cadastru și Publicitate Imobiliară CARAS-SEVERIN
Biroul de Cadastru și Publicitate Imobiliară Caransebes

A. Partea I. Descrierea imobilului

TEREN Extravilan

Adresa: Jud. Caraș-Severin

Nr. Crt	Nr cadastral Nr. topografic	Suprafața* (mp)	Observații / Referințe
A1		1.373	Sector cadastral:73 Teren neimpregmuit;

B. Partea II. Proprietari și acte

Inscrieri privitoare la dreptul de proprietate și alte drepturi reale		Referințe
1340 / 09/06/2022		
Act Normativ nr. 7, din 13/03/1996 emis de Parlamentul Romaniei;		
B1	Intabulare, drept de PROPRIETATE, dobandit prin Iesire Din Indiviziune, cota actuala 1/1 1) NEIDENTIFICAT NEIDENTIFICAT	A1
1340 / 09/06/2023		
Act Normativ nr. 7, din 13/03/1996 emis de Parlamentul Romaniei (Adeverinta nr. 3100/20.06.2023 emisa de Primaria Comunei Cornea);		
B2	Se noteaza posesia factica in favoarea 1) STOLOJESCU CECILIA	A1

C. Partea III. SARCINI .

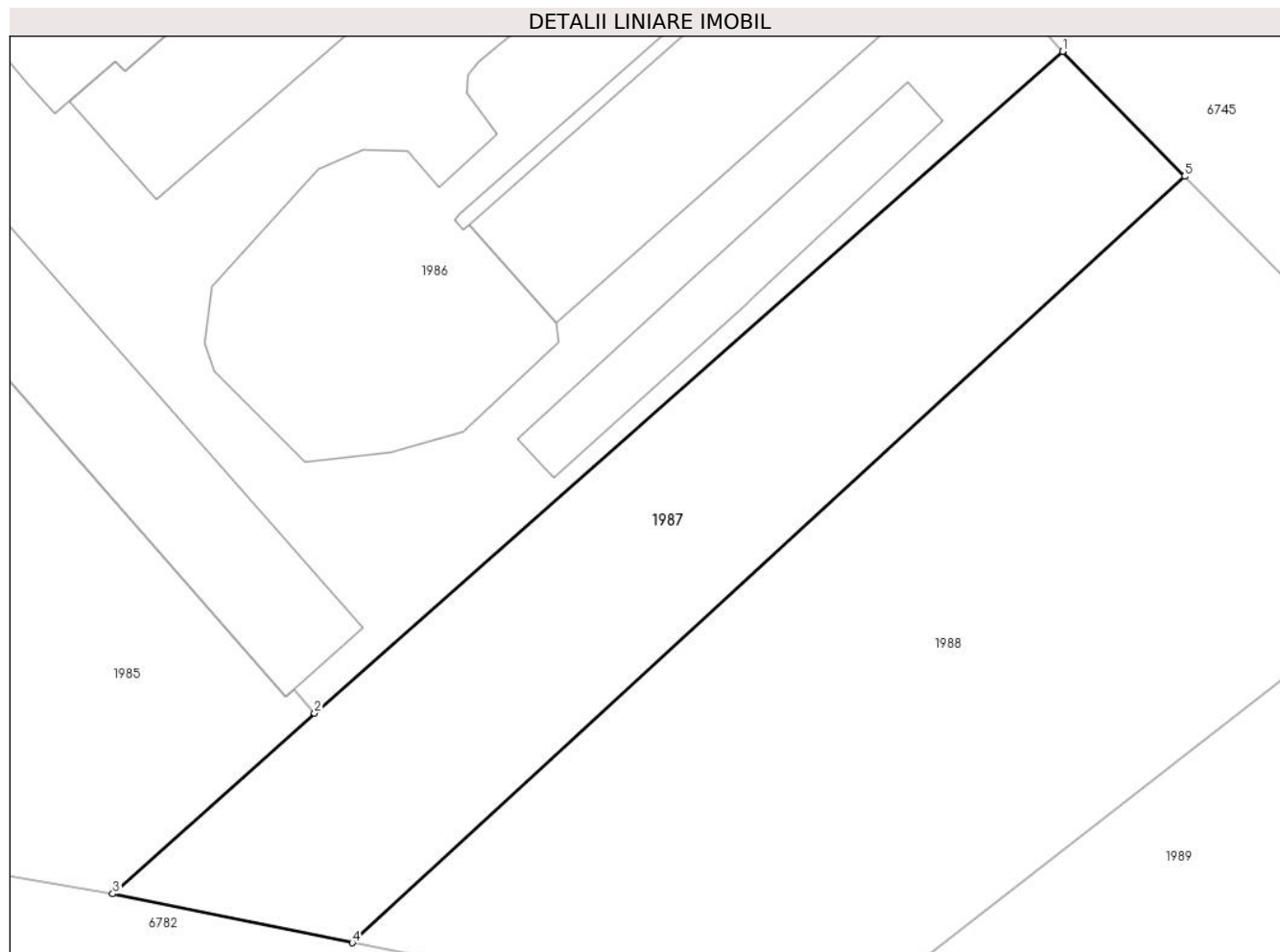
Inscrieri privind dezmembramintele dreptului de proprietate, drepturi reale de garanție și sarcini	Referințe
NU SUNT	

Anexa Nr. 1 La Partea I

Teren

Nr cadastral	Suprafața (mp)*	Observații / Referințe
	1.373	

* Suprafața este determinată în planul de proiecție Stereo 70.



Date referitoare la teren

Crt	Categorie folosință	Intravilan	Suprafața (mp)	Tarla	Parcelă	Nr. topo	Observații / Referințe
1	arabil	NU	1.373	-	-	-	Denumirea locului - Lunca Cornilor. Nr. cad. partial 1751 din planul cadastral 1:2880 Cuptoare, editia 1874

Lungime Segmente

1) Valorile lungimilor segmentelor sunt obținute din proiecție în plan.

Punct început	X / Y	Punct sfârșit	X / Y	Lungime segment (** (m)
1	289.002,451 392.341,603	2	288.943,799 392.289,792	78.259
2	288.943,799 392.289,792	3	288.927,982 392.275,644	21.221
3	288.927,982 392.275,644	4	288.946,753 392.271,81	19.159
4	288.946,753 392.271,81	5	289.011,999 392.331,816	88.644
5	289.011,999 392.331,816	1	289.002,451 392.341,603	13.674

**** Lungimile segmentelor sunt determinate în planul de proiecție Stereo 70 și sunt rotunjite la 1 milimetru.**

***** Distanța dintre puncte este formată din segmente cumulate ce sunt mai mici decât valoarea 1 milimetru.**

**DATE DESPRE IMOBILUL NR. 1988**

Oficiul de Cadastru și Publicitate Imobiliară CARAS-SEVERIN
Biroul de Cadastru și Publicitate Imobiliară Caransebes

A. Partea I. Descrierea imobilului

TEREN Extravilan

Adresa: Jud. Caraș-Severin

Nr. Crt	Nr cadastral Nr. topografic	Suprafața* (mp)	Observații / Referințe
A1		2.587	Sector cadastral:73 Teren neimprijmit;

B. Partea II. Proprietari și acte

Inscrieri privitoare la dreptul de proprietate și alte drepturi reale		Referințe
1339 / 09/06/2023		
Act Normativ nr. 7, din 13/03/1996 emis de Parlamentul Romaniei;		
B1	Intabulare, drept de PROPRIETATE, dobandit prin Lege, cota actuala 1/1 1) NEIDENTIFICAT NEIDENTIFICAT	A1
Act Normativ nr. 7, din 13/03/1996 emis de Parlamentul Romaniei (Adeverinta nr. 3092/20.06.2023 emisa de Primaria Comunei Cornea);		
B2	Se noteaza posesia factica in favoarea 1) SURU PAVEL	A1

C. Partea III. SARCINI .

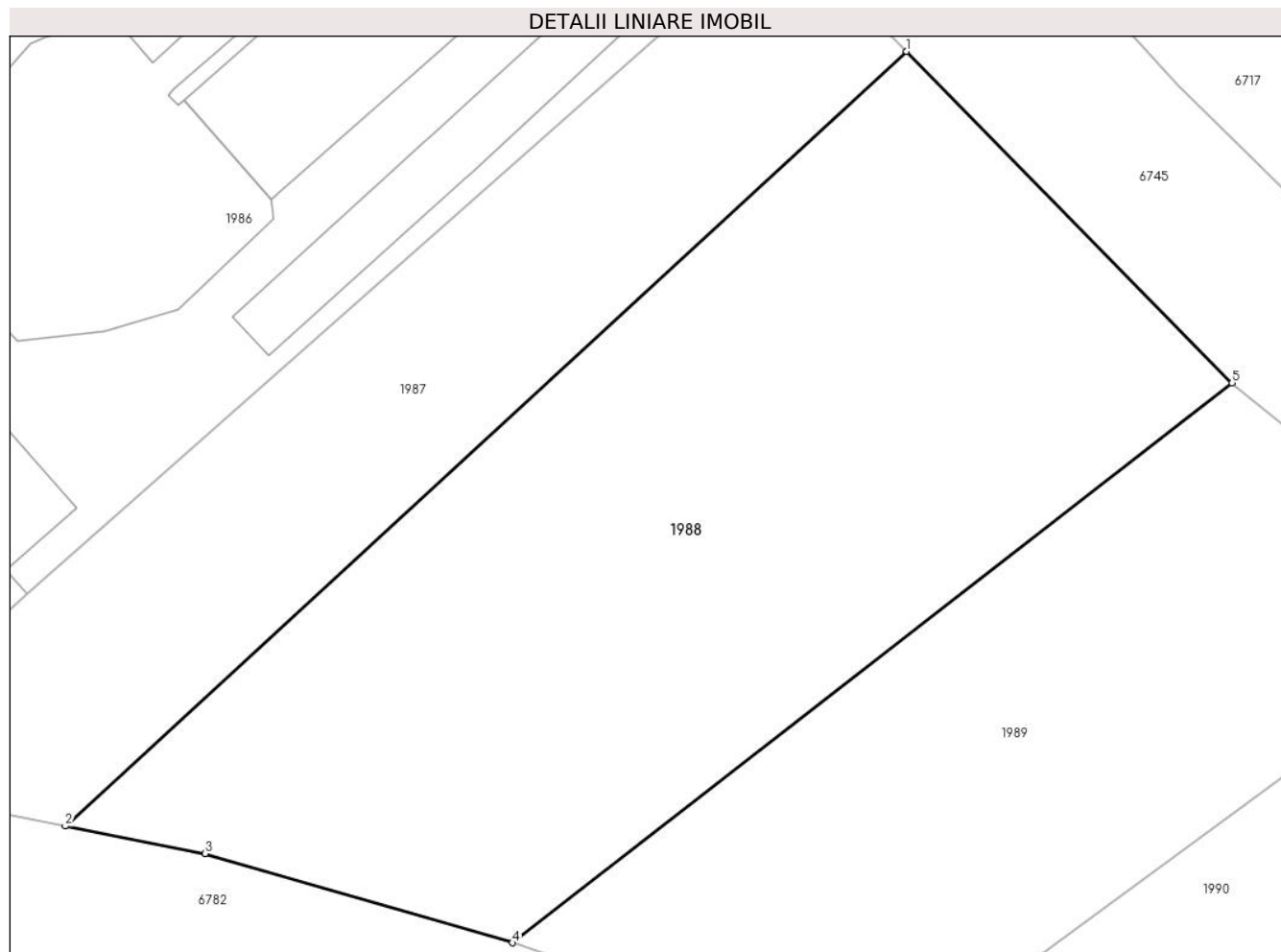
Inscrieri privind dezmembramintele dreptului de proprietate, drepturi reale de garanție și sarcini	Referințe
NU SUNT	

Anexa Nr. 1 La Partea I

Teren

Nr cadastral	Suprafața (mp)*	Observații / Referințe
	2.587	

* Suprafața este determinată în planul de proiecție Stereo 70.



Date referitoare la teren

Crt	Categorie folosință	Intravilan	Suprafața (mp)	Tarla	Parcelă	Nr. topo	Observații / Referințe
1	arabil	NU	2.587	-	-	-	Denumirea locului - Lunca Cornilor. Nr. cad. partial 1751 din planul cadastral 1:2880 Cuptoare, editia 1874

Lungime Segmente

1) Valorile lungimilor segmentelor sunt obținute din proiecție în plan.

Punct început	X / Y	Punct sfârșit	X / Y	Lungime segment (** (m)
1	289.011,999 392.331,816	2	288.946,753 392.271,81	88.644
2	288.946,753 392.271,81	3	288.957,59 392.269,688	11.043
3	288.957,59 392.269,688	4	288.981,431 392.262,777	24.822
4	288.981,431 392.262,777	5	289.037,248 392.306,125	70.673
5	289.037,248 392.306,125	1	289.011,999 392.331,816	36.021

**** Lungimile segmentelor sunt determinate în planul de proiecție Stereo 70 și sunt rotunjite la 1 milimetru.**

***** Distanța dintre puncte este formată din segmente cumulate ce sunt mai mici decât valoarea 1 milimetru.**

**DATE DESPRE IMOBILUL NR. 1989**

Oficiul de Cadastru și Publicitate Imobiliară CARAS-SEVERIN
Biroul de Cadastru și Publicitate Imobiliară Caransebes

A. Partea I. Descrierea imobilului

TEREN Extravilan

Adresa: Jud. Caraș-Severin

Nr. Crt	Nr cadastral Nr. topografic	Suprafața* (mp)	Observații / Referințe
A1		1.699	Sector cadastral:73 Teren neimprijmit;

B. Partea II. Proprietari și acte

Inscrieri privitoare la dreptul de proprietate și alte drepturi reale		Referințe
1338 / 09/06/2023		
Act Normativ nr. 7, din 13/03/1996 emis de Parlamentul Romaniei;		
B1	Intabulare, drept de PROPRIETATE, dobandit prin Lege, cota actuala 1/1 1) NEIDENTIFICAT NEIDENTIFICAT	A1
Act Normativ nr. 7, din 13/03/1996 emis de Parlamentul Romaniei (Adeverinta nr. 3099/20.06.2023 emisa de Primaria Comunei Cornea);		
B2	Se noteaza posesia factica in favoarea lui 1) VASILESCU ANA	A1

C. Partea III. SARCINI .

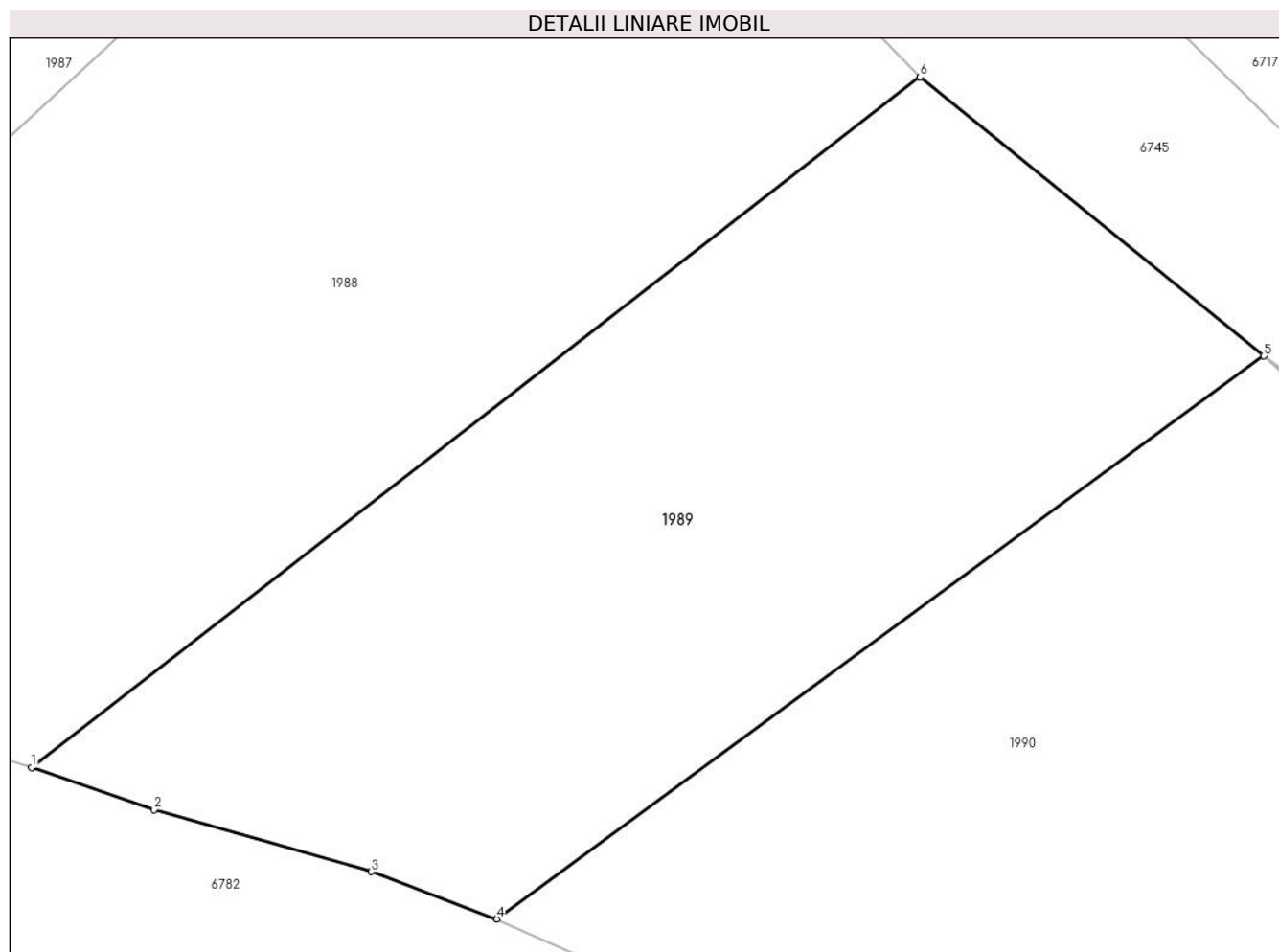
Inscrieri privind dezmembramintele dreptului de proprietate, drepturi reale de garanție și sarcini	Referințe
NU SUNT	

Anexa Nr. 1 La Partea I

Teren

Nr cadastral	Suprafața (mp)*	Observații / Referințe
	1.699	

* Suprafața este determinată în planul de proiecție Stereo 70.



Date referitoare la teren

Crt	Categorie folosință	Intravilan	Suprafața (mp)	Tarla	Parcelă	Nr. topo	Observații / Referințe
1	arabil	NU	1.699	-	-	-	Denumirea locului - Lunca Cornilor. Nr. cad. partial 1751 din planul cadastral 1:2880 Cuptoare, editia 1874

Lungime Segmente

1) Valorile lungimilor segmentelor sunt obținute din proiecție în plan.

Punct început	X / Y	Punct sfârșit	X / Y	Lungime segment (** (m)
1	288.981,431 392.262,777	2	288.989,12 392.260,135	8.131
2	288.989,12 392.260,135	3	289.002,772 392.256,252	14.194
3	289.002,772 392.256,252	4	289.010,647 392.253,27	8.421
4	289.010,647 392.253,27	5	289.058,824 392.288,607	59.747
5	289.058,824 392.288,607	6	289.037,248 392.306,125	27.792

Punct început	X / Y	Punct sfârșit	X / Y	Lungime segment (** (m)
6	289.037,248 392.306,125	1	288.981,431 392.262,777	70.673

** Lungimile segmentelor sunt determinate în planul de proiecție Stereo 70 și sunt rotunjite la 1 milimetru.

*** Distanța dintre puncte este formată din segmente cumulate ce sunt mai mici decât valoarea 1 milimetru.

**DATE DESPRE IMOBILUL NR. 1990**

Oficiul de Cadastru și Publicitate Imobiliară CARAS-SEVERIN
Biroul de Cadastru și Publicitate Imobiliară Caransebes

A. Partea I. Descrierea imobilului

TEREN Extravilan

Adresa: Jud. Caraș-Severin

Nr. Crt	Nr cadastral Nr. topografic	Suprafața* (mp)	Observații / Referințe
A1		7.400	Sector cadastral:73 Teren neimpregmuit;

B. Partea II. Proprietari și acte

Inscrieri privitoare la dreptul de proprietate și alte drepturi reale		Referințe
1337 / 09/06/2023		
Act Normativ nr. 7, din 13/03/1996 emis de Parlamentul Romaniei;		
B1	Intabulare, drept de PROPRIETATE, dobandit prin Lege, cota actuala 1/1 1) NEIDENTIFICAT NEIDENTIFICAT	A1
Act Normativ nr. 7, din 13/03/1996 emis de Parlamentul Romaniei (Adeverinta nr. 3098/20.06.2023 emisa de Primaria Comunei Cornea);		
B2	Se noteaza posesia factica in favoarea 1) VASILESCU ION	A1

C. Partea III. SARCINI .

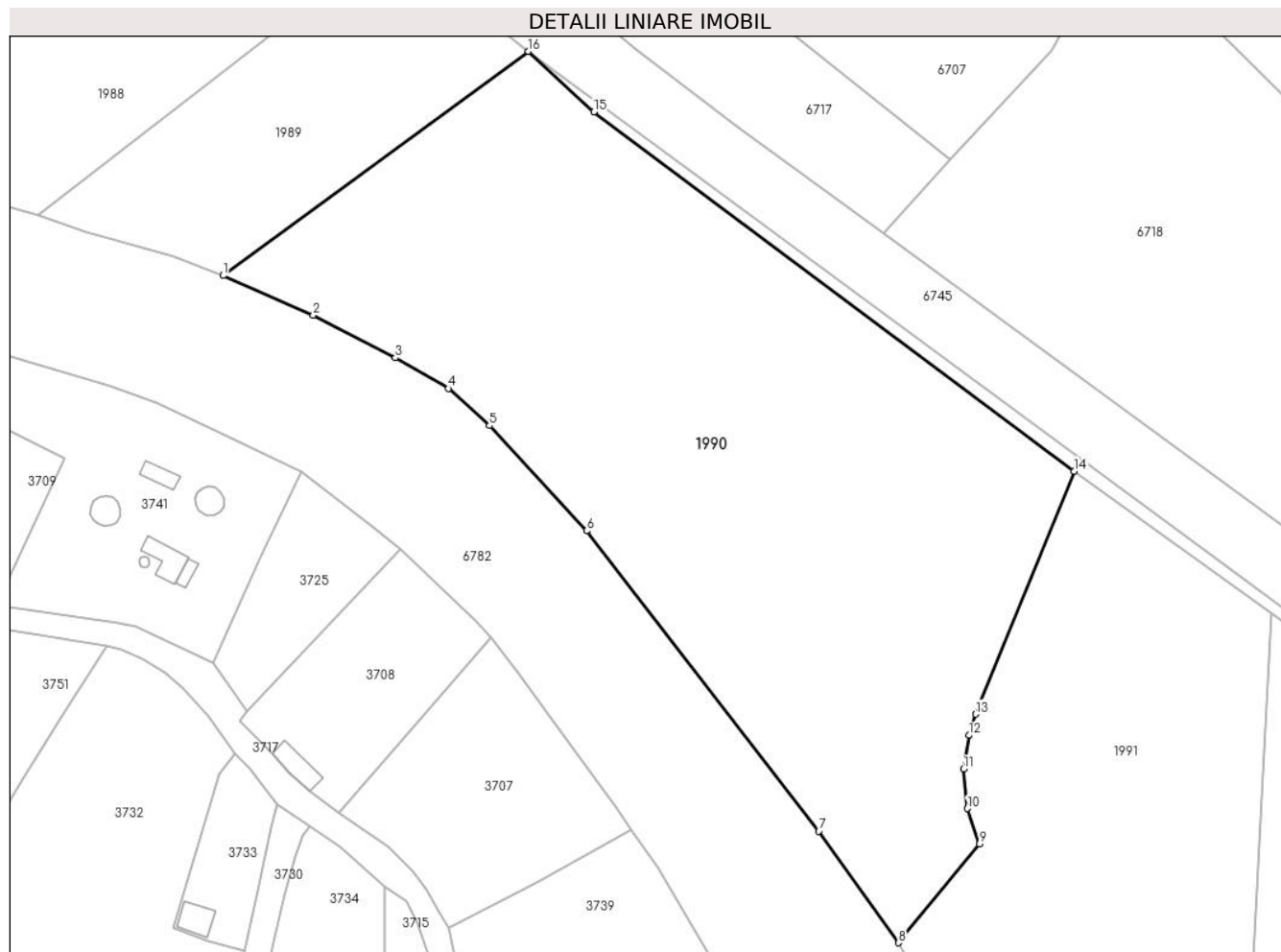
Inscrieri privind dezmembramintele dreptului de proprietate, drepturi reale de garanție și sarcini	Referințe
NU SUNT	

Anexa Nr. 1 La Partea I

Teren

Nr cadastral	Suprafața (mp)*	Observații / Referințe
	7.400	

* Suprafața este determinată în planul de proiecție Stereo 70.



Date referitoare la teren

Crt	Categorie folosință	Intravilan	Suprafața (mp)	Tarla	Parcelă	Nr. topo	Observații / Referințe
1	arabil	NU	7.400	-	-	-	Denumirea locului - Lunca Cornilor. Nr. cad. 1751/2, nr. cad. partial 1752,1753 din planul cadastral 1:2880 Cuptoare, editia 1874

Lungime Segmente

1) Valorile lungimilor segmentelor sunt obținute din proiecție în plan.

Punct început	X / Y	Punct sfârșit	X / Y	Lungime segment (** (m)
1	289.010,647 392.253,27	2	289.024,856 392.247,024	15.522
2	289.024,856 392.247,024	3	289.037,83 392.240,287	14.619
3	289.037,83 392.240,287	4	289.046,219 392.235,464	9.676
4	289.046,219 392.235,464	5	289.052,678 392.229,6	8.724

Punct început	X / Y	Punct sfârșit	X / Y	Lungime segment (** (m)
5	289.052,678 392.229,6	6	289.067,987 392.213,01	22.574
6	289.067,987 392.213,01	7	289.104,64 392.165,679	59.863
7	289.104,64 392.165,679	8	289.117,246 392.148,076	21.652
8	289.117,246 392.148,076	9	289.130,053 392.163,658	20.17
9	289.130,053 392.163,658	10	289.128,105 392.169,221	5.894
10	289.128,105 392.169,221	11	289.127,496 392.175,461	6.27
11	289.127,496 392.175,461	12	289.128,34 392.180,783	5.389
12	289.128,34 392.180,783	13	289.129,399 392.184,127	3.508
13	289.129,399 392.184,127	14	289.144,965 392.222,416	41.332
14	289.144,965 392.222,416	15	289.069,137 392.279,069	94.654
15	289.069,137 392.279,069	16	289.058,824 392.288,607	14.047
16	289.058,824 392.288,607	1	289.010,647 392.253,27	59.747

** Lungimile segmentelor sunt determinate în planul de proiecție Stereo 70 și sunt rotunjite la 1 milimetru.

*** Distanța dintre puncte este formată din segmente cumulate ce sunt mai mici decât valoarea 1 milimetru.

**DATE DESPRE IMOBILUL NR. 1991**

Oficiul de Cadastru și Publicitate Imobiliară CARAS-SEVERIN
Biroul de Cadastru și Publicitate Imobiliară Caransebes

A. Partea I. Descrierea imobilului

TEREN Extravilan

Adresa: Jud. Caraș-Severin, Extravilan Crusovat

Nr. Crt	Nr cadastral Nr. topografic	Suprafața* (mp)	Observații / Referințe
A1	31432	Din acte: 5.207 Masurata: 5.027	Sector cadastral:73 Teren imprejmuit;

B. Partea II. Proprietari și acte

Inscrieri privitoare la dreptul de proprietate și alte drepturi reale		Referințe
25221 / 29/07/2021		
Act Normativ nr. 7, din 13/03/1996 emis de Parlamentul Romaniei;		
B1	Intabulare, drept de PROPRIETATE, dobandit prin Lege, cota actuala 1/1 1) NEIDENTIFICAT NEIDENTIFICAT	A1
Act Notarial nr. 2216, din 27/07/2021 emis de NP Simescu Nicoleta Iconia (act administrativ nr 227 din 29.07.2021, emis de Primaria Comunei Cornea;act administrativ nr 1874 din 29.07.2021, emis de Primaria Comunei Cornea);		
B2	In baza art.41 alin (8) din Lg.7/1996 , republicata , se noteaza posesia factica in favoarea: 1) VILOAICA ELENA , nascuta Ferescu 2) VILOAICA ION , si sotia <i>OBSERVATII: bun comun</i>	A1

C. Partea III. SARCINI .

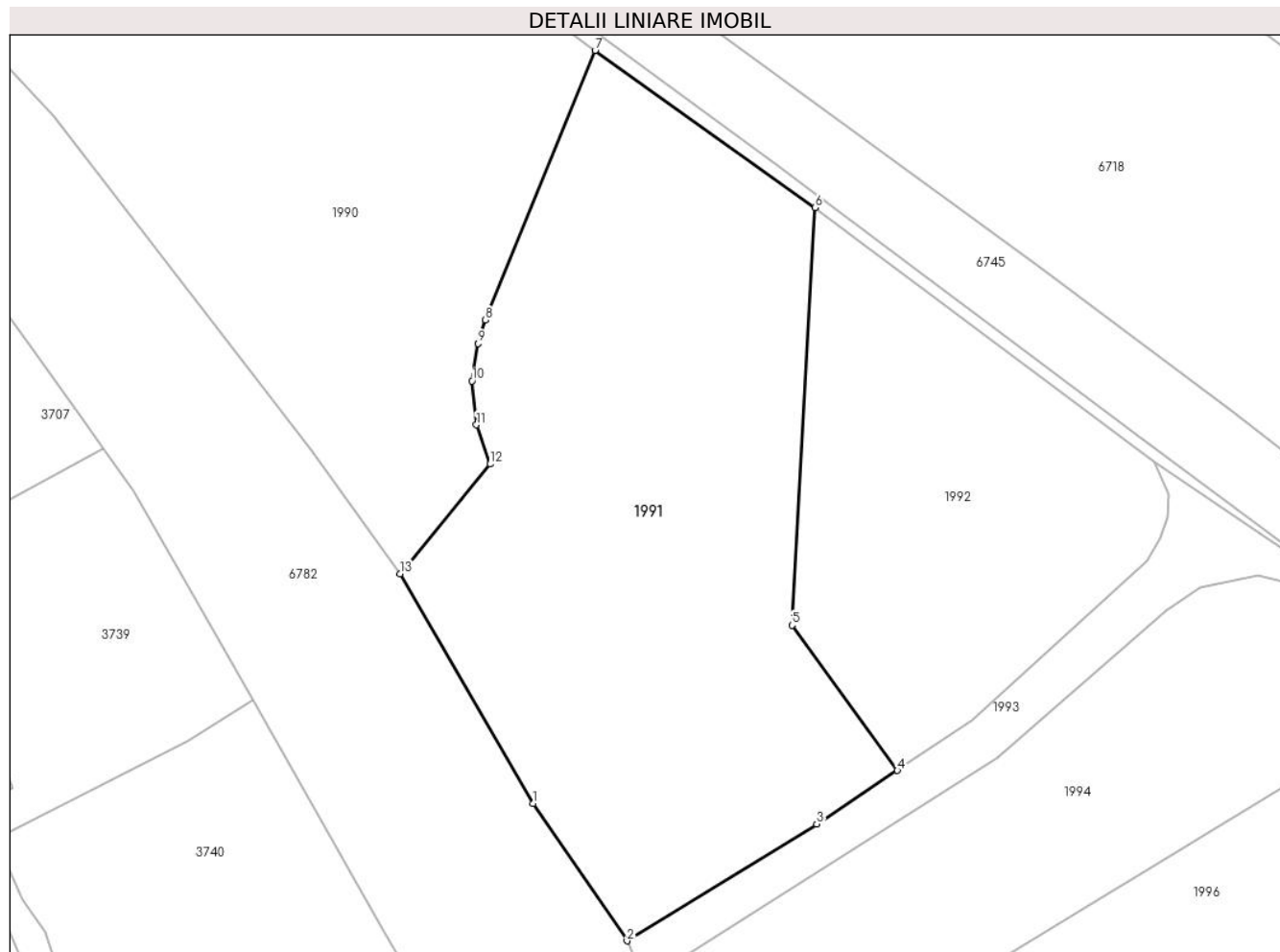
Inscrieri privind dezmembramintele dreptului de proprietate, drepturi reale de garanție și sarcini	Referințe
NU SUNT	

Anexa Nr. 1 La Partea I

Teren

Nr cadastral	Suprafața (mp)*	Observații / Referințe
31432	Din acte: 5.207 Masurata: 5.027	

* Suprafața este determinată în planul de proiecție Stereo 70.



Date referitoare la teren

Crt	Categorie folosință	Intravilan	Suprafața (mp)	Tarla	Parcelă	Nr. topo	Observații / Referințe
1	arabil	NU	2.760	-	-	-	
2	faneata	NU	2.267	-	-	-	

Lungime Segmente

1) Valorile lungimilor segmentelor sunt obținute din proiecție în plan.

Punct început	X / Y	Punct sfârșit	X / Y	Lungime segment (** (m)
1	289.136,162 392.115,433	2	289.149,487 392.095,934	23.617
2	289.149,487 392.095,934	3	289.176,441 392.112,524	31.65
3	289.176,441 392.112,524	4	289.187,905 392.120,141	13.764
4	289.187,905 392.120,141	5	289.172,956 392.140,771	25.477

Punct început	X / Y	Punct sfârșit	X / Y	Lungime segment (** (m)
5	289.172,956 392.140,771	6	289.176,198 392.200,113	59.43
6	289.176,198 392.200,113	7	289.144,965 392.222,416	38.379
7	289.144,965 392.222,416	8	289.129,399 392.184,127	41.332
8	289.129,399 392.184,127	9	289.128,34 392.180,783	3.508
9	289.128,34 392.180,783	10	289.127,496 392.175,461	5.389
10	289.127,496 392.175,461	11	289.128,105 392.169,221	6.27
11	289.128,105 392.169,221	12	289.130,053 392.163,658	5.894
12	289.130,053 392.163,658	13	289.117,246 392.148,076	20.17
13	289.117,246 392.148,076	1	289.136,162 392.115,433	37.727

** Lungimile segmentelor sunt determinate în planul de proiecție Stereo 70 și sunt rotunjite la 1 milimetru.

*** Distanța dintre puncte este formată din segmente cumulate ce sunt mai mici decât valoarea 1 milimetru.

**DATE DESPRE IMOBILUL NR. 1992**

Oficiul de Cadastru și Publicitate Imobiliară CARAS-SEVERIN
Biroul de Cadastru și Publicitate Imobiliară Caransebes

A. Partea I. Descrierea imobilului

TEREN Extravilan

Adresa: Jud. Caraș-Severin

Nr. Crt	Nr cadastral Nr. topografic	Suprafața* (mp)	Observații / Referințe
A1		2.480	Sector cadastral:73 Teren neimprejmuit;

B. Partea II. Proprietari și acte

Inscrieri privitoare la dreptul de proprietate și alte drepturi reale		Referințe
1336 / 09/06/2023		
Act Normativ nr. 7, din 13/03/1996 emis de Parlamentul Romaniei (art.13, alin.15);		
B1	Inscrierea provizorie, drept de PROPRIETATE, dobandit prin Lege, cota actuala 1/1 1) COMUNA CORNEA, CIF:3227734, Proprietar Neidentificat	A1

C. Partea III. SARCINI .

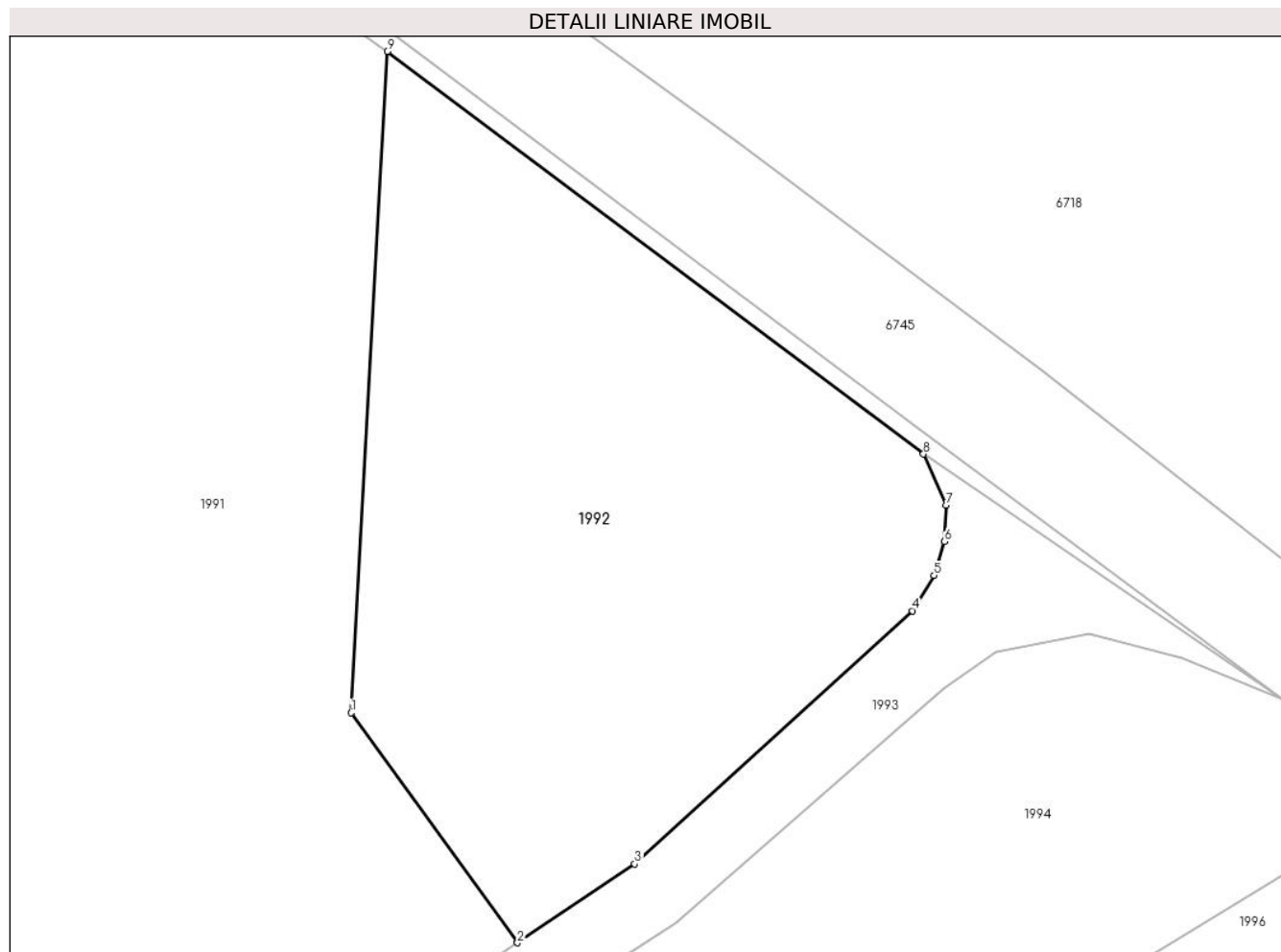
Inscrieri privind dezmembramintele dreptului de proprietate, drepturi reale de garanție și sarcini	Referințe
NU SUNT	

Anexa Nr. 1 La Partea I

Teren

Nr cadastral	Suprafața (mp)*	Observații / Referințe
	2.480	

* Suprafața este determinată în planul de proiecție Stereo 70.



Date referitoare la teren

Crt	Categorie folosință	Intravilan	Suprafața (mp)	Tarla	Parcelă	Nr. topo	Observații / Referințe
1	arabil	NU	2.480	-	-	-	Denumirea locului - Lunca Cornilor. Nr. cad. partial 1752,1753 din planul cadastral 1:2880 Cuptoare, editia 1874

Lungime Segmente

1) Valorile lungimilor segmentelor sunt obținute din proiecție în plan.

Punct început	X / Y	Punct sfârșit	X / Y	Lungime segment (** (m)
1	289.172,956 392.140,771	2	289.187,905 392.120,141	25.477
2	289.187,905 392.120,141	3	289.198,42 392.127,211	12.671
3	289.198,42 392.127,211	4	289.223,396 392.149,918	33.755
4	289.223,396 392.149,918	5	289.225,321 392.153,101	3.72

Punct început	X / Y	Punct sfârșit	X / Y	Lungime segment (** (m)
5	289.225,321 392.153,101	6	289.226,256 392.156,138	3.177
6	289.226,256 392.156,138	7	289.226,415 392.159,406	3.272
7	289.226,415 392.159,406	8	289.224,362 392.163,984	5.017
8	289.224,362 392.163,984	9	289.176,198 392.200,113	60.209
9	289.176,198 392.200,113	1	289.172,956 392.140,771	59.43

** Lungimile segmentelor sunt determinate în planul de proiecție Stereo 70 și sunt rotunjite la 1 milimetru.

*** Distanța dintre puncte este formată din segmente cumulate ce sunt mai mici decât valoarea 1 milimetru.

**DATE DESPRE IMOBILUL NR. 1993**

Oficiul de Cadastru și Publicitate Imobiliară CARAS-SEVERIN
Biroul de Cadastru și Publicitate Imobiliară Caransebes

A. Partea I. Descrierea imobilului

TEREN Extravilan

Adresa: Jud. Caraș-Severin

Nr. Crt	Nr cadastral Nr. topografic	Suprafața* (mp)	Observații / Referințe
A1		803	Sector cadastral:73 Teren neimprejmuit;

B. Partea II. Proprietari și acte

Inscrieri privitoare la dreptul de proprietate și alte drepturi reale		Referințe
1335 / 09/06/2023		
Act Normativ nr. 7, din 13/03/1996 emis de Parlamentul Romaniei (art.13, alin.15);		
B1	Inscrierea provizorie, drept de PROPRIETATE, dobandit prin Lege, cota actuala 1/1 1) COMUNA CORNEA , CIF:3227734, Proprietar Neidentificat	A1

C. Partea III. SARCINI .

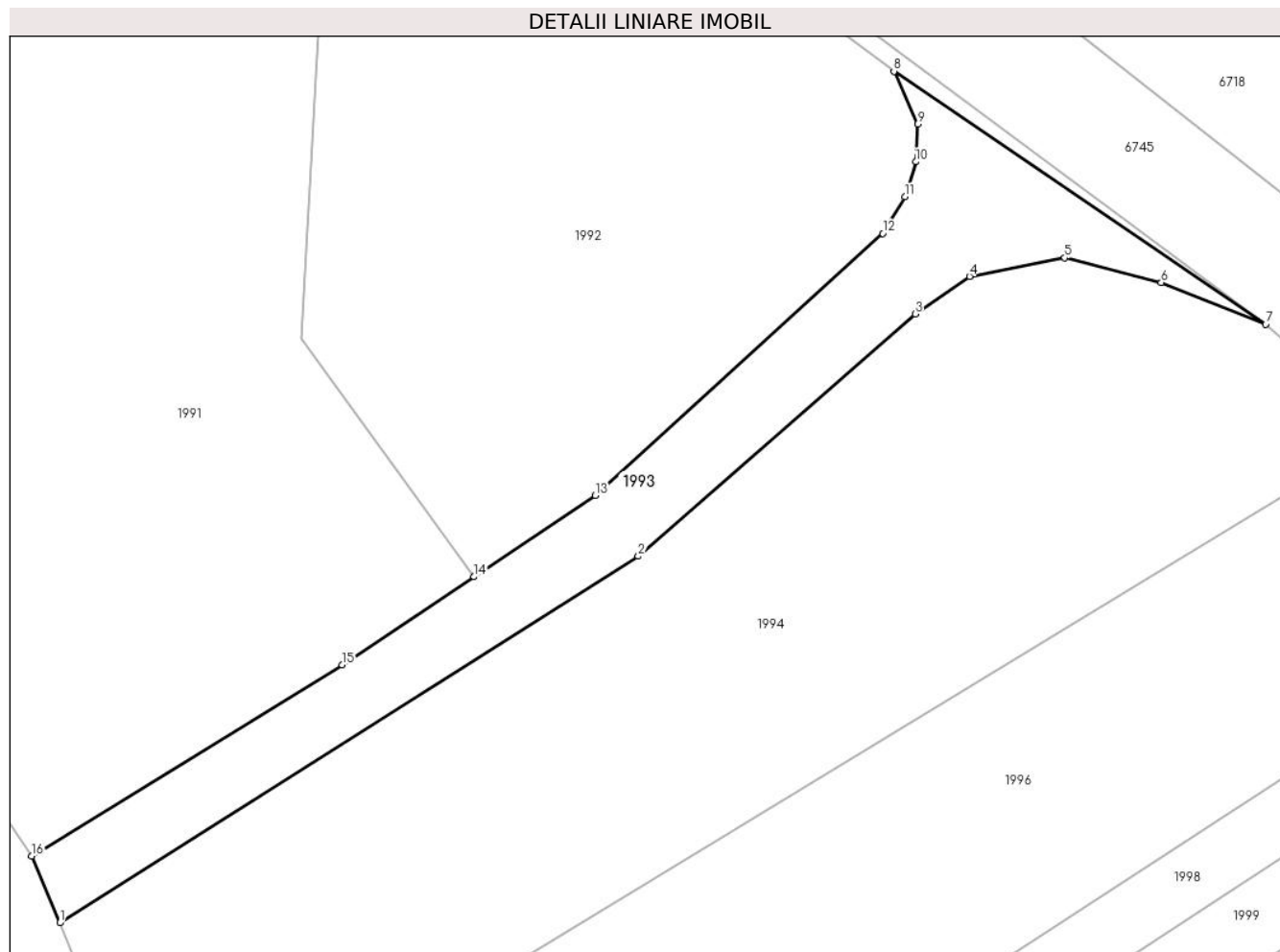
Inscrieri privind dezmembramintele dreptului de proprietate, drepturi reale de garanție și sarcini	Referințe
NU SUNT	

Anexa Nr. 1 La Partea I

Teren

Nr cadastral	Suprafața (mp)*	Observații / Referințe
	803	

* Suprafața este determinată în planul de proiecție Stereo 70.



Date referitoare la teren

Crt	Categorie folosință	Intravilan	Suprafața (mp)	Tarla	Parcelă	Nr. topo	Observații / Referințe
1	drum	NU	803	-	-	-	Denumirea locului - Lunca Cornilor. Nr. cad. partial 1752,1753 din planul cadastral 1:2880 Cuptoare, editia 1874

Lungime Segmente

1) Valorile lungimilor segmentelor sunt obținute din proiecție în plan.

Punct început	X / Y	Punct sfârșit	X / Y	Lungime segment (** (m)
1	289.151,928 392.090,132	2	289.202,16 392.121,922	59.446
2	289.202,16 392.121,922	3	289.226,2 392.142,945	31.935
3	289.226,2 392.142,945	4	289.230,931 392.146,19	5.737
4	289.230,931 392.146,19	5	289.239,198 392.147,812	8.425

Punct început	X / Y	Punct sfârşit	X / Y	Lungime segment (** (m)
5	289.239,198 392.147,812	6	289.247,564 392.145,663	8.638
6	289.247,564 392.145,663	7	289.256,641 392.142,044	9.772
7	289.256,641 392.142,044	8	289.224,362 392.163,984	39.029
8	289.224,362 392.163,984	9	289.226,415 392.159,406	5.017
9	289.226,415 392.159,406	10	289.226,256 392.156,138	3.272
10	289.226,256 392.156,138	11	289.225,321 392.153,101	3.177
11	289.225,321 392.153,101	12	289.223,396 392.149,918	3.72
12	289.223,396 392.149,918	13	289.198,42 392.127,211	33.755
13	289.198,42 392.127,211	14	289.187,905 392.120,141	12.671
14	289.187,905 392.120,141	15	289.176,441 392.112,524	13.764
15	289.176,441 392.112,524	16	289.149,487 392.095,934	31.65
16	289.149,487 392.095,934	1	289.151,928 392.090,132	6.295

** Lungimile segmentelor sunt determinate în planul de proiecţie Stereo 70 şi sunt rotunjite la 1 milimetru.

*** Distanţa dintre puncte este formată din segmente cumulate ce sunt mai mici decât valoarea 1 milimetru.

**DATE DESPRE IMOBILUL NR. 1994**

Oficiul de Cadastru și Publicitate Imobiliară CARAS-SEVERIN
Biroul de Cadastru și Publicitate Imobiliară Caransebes

A. Partea I. Descrierea imobilului

TEREN Extravilan

Adresa: Jud. Caraș-Severin

Nr. Crt	Nr cadastral Nr. topografic	Suprafața* (mp)	Observații / Referințe
A1		3.002	Sector cadastral:73 Teren neimprejmuit;

B. Partea II. Proprietari și acte

Inscrieri privitoare la dreptul de proprietate și alte drepturi reale		Referințe
1334 / 09/06/2023		
Act Normativ nr. 7, din 13/03/1996 emis de Parlamentul Romaniei (art.13, alin.15);		
B1	Inscrierea provizorie, drept de PROPRIETATE, dobandit prin Lege, cota actuala 1/1 1) COMUNA CORNEA , CIF:3227734, Proprietar Neidentificat	A1

C. Partea III. SARCINI .

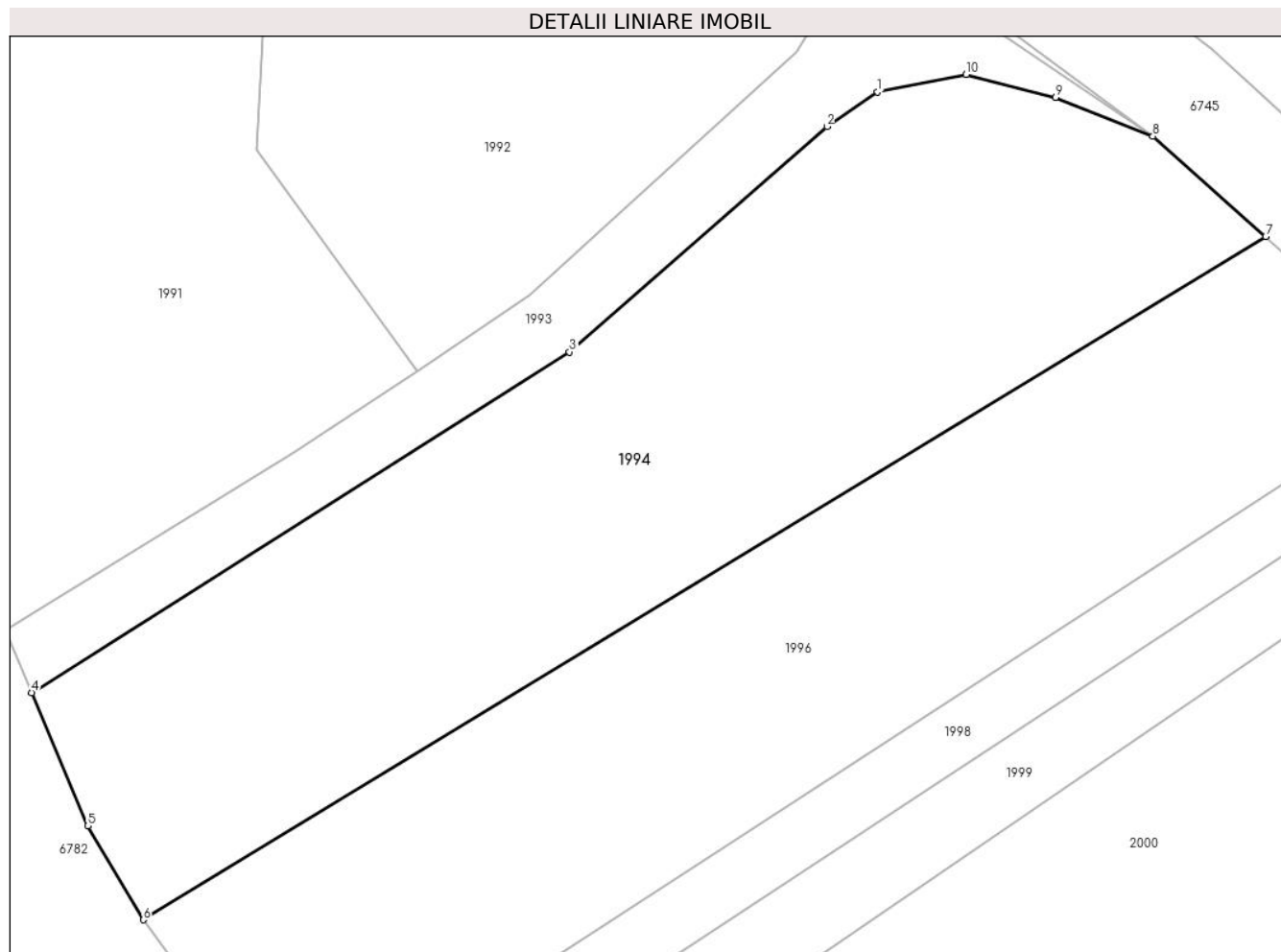
Inscrieri privind dezmembramintele dreptului de proprietate, drepturi reale de garanție și sarcini	Referințe
NU SUNT	

Anexa Nr. 1 La Partea I

Teren

Nr cadastral	Suprafața (mp)*	Observații / Referințe
	3.002	

* Suprafața este determinată în planul de proiecție Stereo 70.



Date referitoare la teren

Crt	Categorie folosință	Intravilan	Suprafața (mp)	Tarla	Parcelă	Nr. topo	Observații / Referințe
1	arabil	NU	3.002	-	-	-	Denumirea locului - Lunca Cornilor. Nr. cad. partial 1752,1753 din planul cadastral 1:2880 Cuptoare, editia 1874

Lungime Segmente

1) Valorile lungimilor segmentelor sunt obținute din proiecție în plan.

Punct început	X / Y	Punct sfârșit	X / Y	Lungime segment (** (m)
1	289.230,931 392.146,19	2	289.226,2 392.142,945	5.737
2	289.226,2 392.142,945	3	289.202,16 392.121,922	31.935
3	289.202,16 392.121,922	4	289.151,928 392.090,132	59.446
4	289.151,928 392.090,132	5	289.157,157 392.077,704	13.484

Punct început	X / Y	Punct sfârșit	X / Y	Lungime segment (** (m)
5	289.157,157 392.077,704	6	289.162,342 392.068,953	10.171
6	289.162,342 392.068,953	7	289.267,177 392.132,673	122.681
7	289.267,177 392.132,673	8	289.256,641 392.142,044	14.1
8	289.256,641 392.142,044	9	289.247,564 392.145,663	9.772
9	289.247,564 392.145,663	10	289.239,198 392.147,812	8.638
10	289.239,198 392.147,812	1	289.230,931 392.146,19	8.425

** Lungimile segmentelor sunt determinate în planul de proiecție Stereo 70 și sunt rotunjite la 1 milimetru.

*** Distanța dintre puncte este formată din segmente cumulate ce sunt mai mici decât valoarea 1 milimetru.

**DATE DESPRE IMOBILUL NR. 1995**

Oficiul de Cadastru și Publicitate Imobiliară CARAS-SEVERIN
Biroul de Cadastru și Publicitate Imobiliară Caransebes

A. Partea I. Descrierea imobilului

TEREN Extravilan

Nr. CF vechi:1242-Crusovat

Adresa: Jud. Caraș-Severin, Extravilan Crusovat

Nr. Crt	Nr cadastral Nr. topografic	Suprafața* (mp)	Observații / Referințe
A1	30829	899	Sector cadastral:73 Teren neimprejmuț;

B. Partea II. Proprietari și acte

Inscrieri privitoare la dreptul de proprietate și alte drepturi reale		Referințe
15200 / 24/05/2019		
Act Notarial nr. 876, din 22/05/2019 emis de Radulescu Oana Rosalinda;		
B1	Intabulare, drept de PROPRIETATE, donatie, dobandit prin Conventie, cota actuala 1/1	A1
	1) VASILESCU STEFAN	
	<i>OBSERVATII: bun propriu</i>	

C. Partea III. SARCINI .

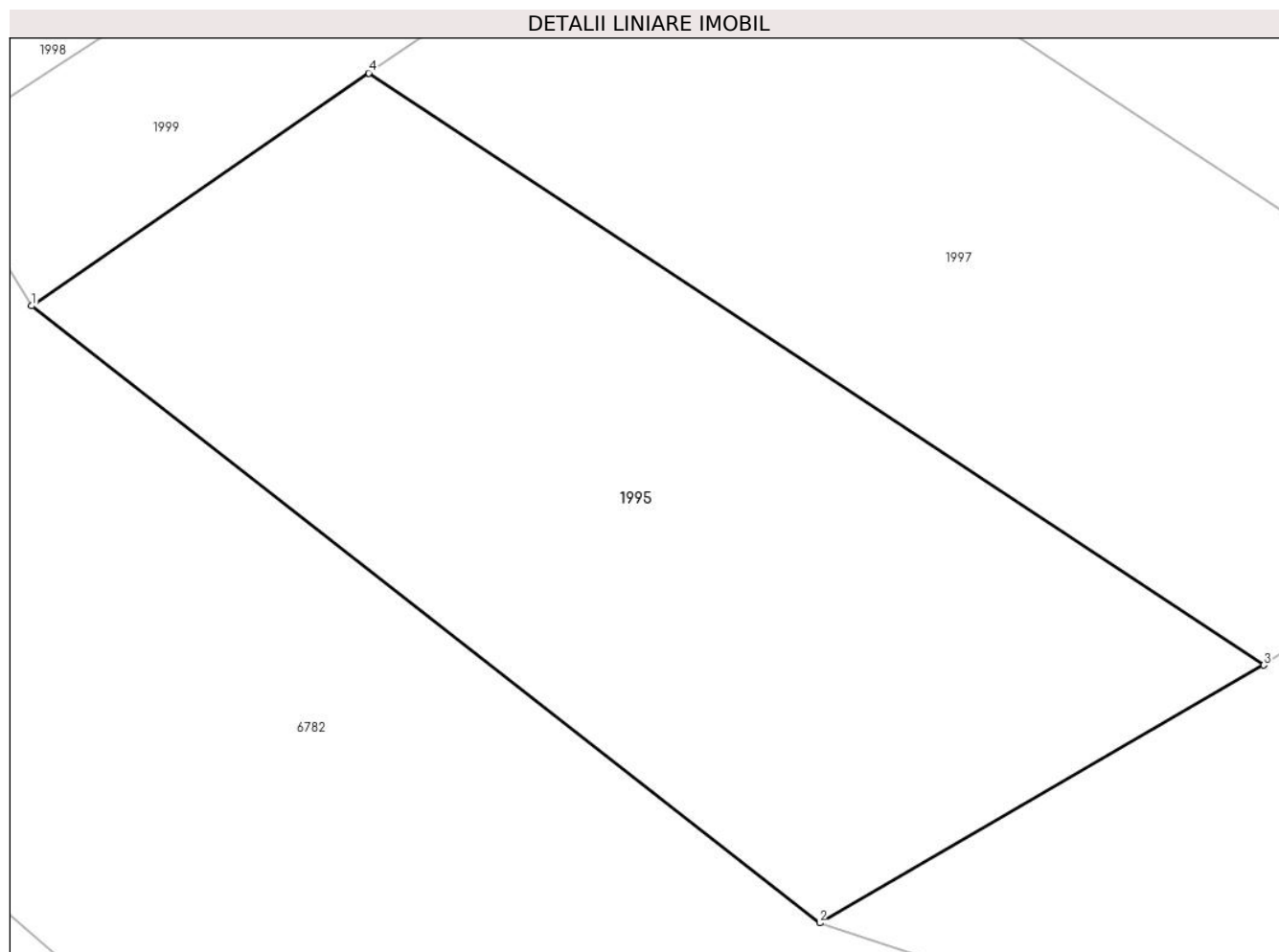
Inscrieri privind dezmembramintele dreptului de proprietate, drepturi reale de garanție și sarcini	Referințe
NU SUNT	

Anexa Nr. 1 La Partea I

Teren

Nr cadastral	Suprafața (mp)*	Observații / Referințe
30829	899	

* Suprafața este determinată în planul de proiecție Stereo 70.



Date referitoare la teren

Crt	Categorie folosință	Intra vilan	Suprafața (mp)	Tarla	Parcelă	Nr. topo	Observații / Referințe
1	arabil	NU	899	-	-	-	Lunca Cornilor. Nr. Cad. Partial 209: 211: 212 din planul cadastral 1:2880 Crusovat, editia 1874

Lungime Segmente

1) Valorile lungimilor segmentelor sunt obținute din proiecție în plan.

Punct început	X / Y	Punct sfârșit	X / Y	Lungime segment (** (m)
1	289.184,36 392.037,481	2	289.219,887 392.009,681	45.111
2	289.219,887 392.009,681	3	289.239,908 392.021,293	23.145
3	289.239,908 392.021,293	4	289.199,558 392.047,972	48.373
4	289.199,558 392.047,972	1	289.184,36 392.037,481	18.466

**** Lungimile segmentelor sunt determinate în planul de proiecție Stereo 70 și sunt rotunjite la 1 milimetru.**

***** Distanța dintre puncte este formată din segmente cumulate ce sunt mai mici decât valoarea 1 milimetru.**

**DATE DESPRE IMOBILUL NR. 1996**

Oficiul de Cadastru și Publicitate Imobiliară CARAS-SEVERIN
Biroul de Cadastru și Publicitate Imobiliară Caransebes

A. Partea I. Descrierea imobilului

TEREN Extravilan

Adresa: Jud. Caraș-Severin, Extravilan loc. Crusovat

Nr. Crt	Nr cadastral Nr. topografic	Suprafața* (mp)	Observații / Referințe
A1	31435	2.734	Sector cadastral:73 Teren neimprejmit;

B. Partea II. Proprietari și acte

Inscrieri privitoare la dreptul de proprietate și alte drepturi reale		Referințe
25912 / 05/08/2021		
Act Normativ nr. 7, din 13/03/1996 emis de Parlamentul Romaniei;		
B1	Intabulare, drept de PROPRIETATE, dobandit prin Lege, cota actuala 1/1 1) NEIDENTIFICAT NEIDENTIFICAT	A1
Act Administrativ nr. ACTE, din 04/08/2021 emis de BIN TRUTI DOREL-GRIGORE, PRIMARIA CORNEA (inscris sub semnatura privata nr ANEXE din 04.08.2021, emis de GHERGHER CRISTIAN-IOAN);		
B2	In baza art. 41, alin. (8) din Legea nr. 7/1996 republicata, se noteaza POSESIA asupra imobilului cuprins in Partea "A", ca bun comun, in favoarea: 1) FERESCU ELISAVETA ELENA 2) FERESCU NICUSOR, si sotia	A1

C. Partea III. SARCINI .

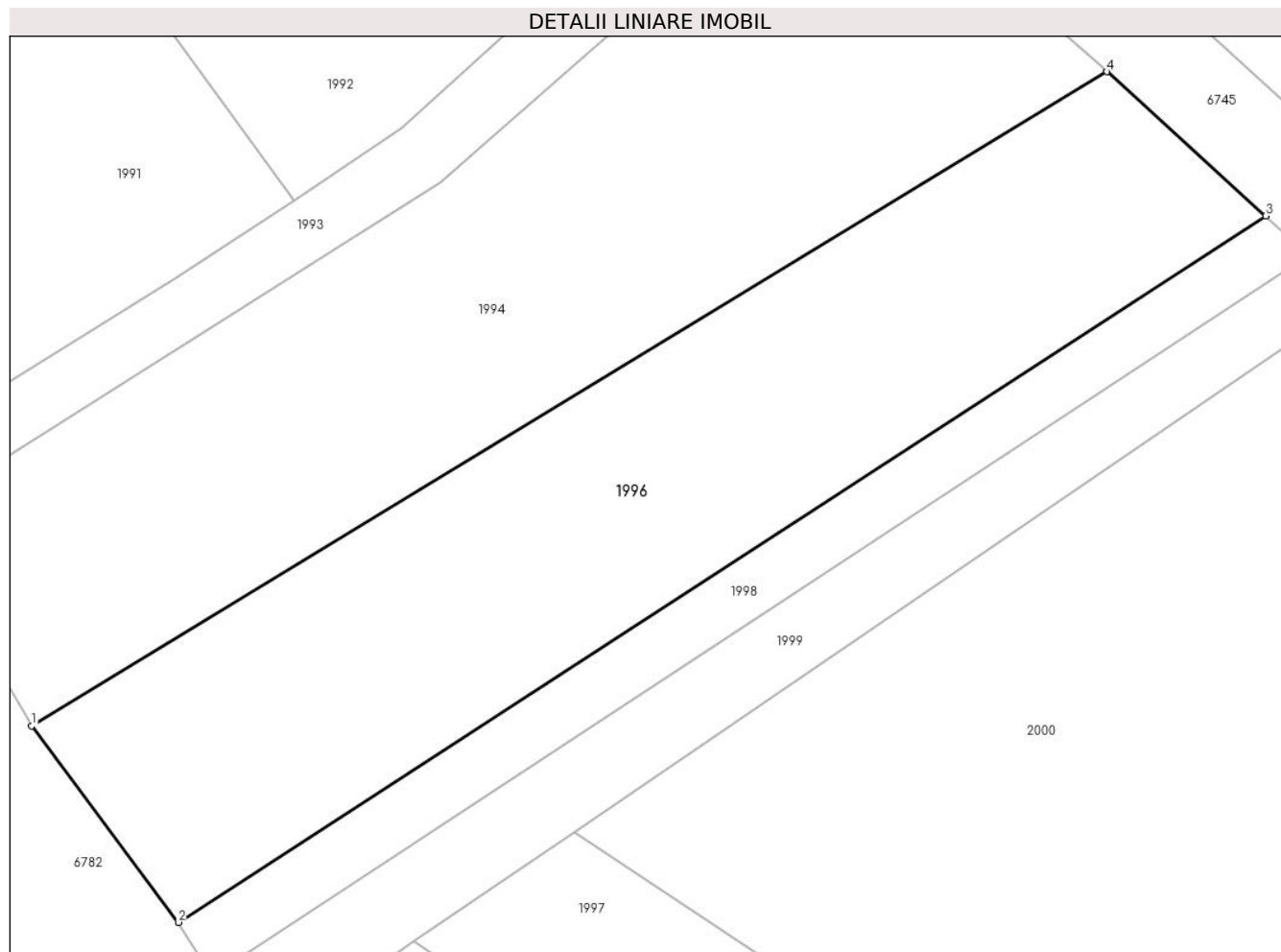
Inscrieri privind dezmembramintele dreptului de proprietate, drepturi reale de garanție și sarcini	Referințe
NU SUNT	

Anexa Nr. 1 La Partea I

Teren

Nr cadastral	Suprafața (mp)*	Observații / Referințe
31435	2.734	

* Suprafața este determinată în planul de proiecție Stereo 70.



Date referitoare la teren

Crt	Categorie folosință	Intravilan	Suprafața (mp)	Tarla	Parcelă	Nr. topo	Observații / Referințe
1	arabil	NU	2.734	-	-	-	

Lungime Segmente

1) Valorile lungimilor segmentelor sunt obținute din proiecție în plan.

Punct început	X / Y	Punct sfârșit	X / Y	Lungime segment (** (m))
1	289.162,342 392.068,953	2	289.176,627 392.049,827	23.872
2	289.176,627 392.049,827	3	289.282,656 392.118,636	126.399
3	289.282,656 392.118,636	4	289.267,177 392.132,673	20.896
4	289.267,177 392.132,673	1	289.162,342 392.068,953	122.681

** Lungimile segmentelor sunt determinate în planul de proiecție Stereo 70 și sunt rotunjite la 1 milimetru.

***** Distanţa dintre puncte este formată din segmente cumulate ce sunt mai mici decât valoarea 1 milimetru.**

**DATE DESPRE IMOBILUL NR. 1997**

Oficiul de Cadastru și Publicitate Imobiliară CARAS-SEVERIN
Biroul de Cadastru și Publicitate Imobiliară Caransebes

A. Partea I. Descrierea imobilului

TEREN Extravilan

Adresa: Jud. Caraș-Severin

Nr. Crt	Nr cadastral Nr. topografic	Suprafața* (mp)	Observații / Referințe
A1		849	Sector cadastral:73 Teren neimprejmuit;

B. Partea II. Proprietari și acte

Inscrieri privitoare la dreptul de proprietate și alte drepturi reale		Referințe
1331 / 08/06/2023		
Act Normativ nr. 7, din 13/03/1996 emis de Parlamentul Romaniei (art.13, alin.15);		
B1	Inscrierea provizorie, drept de PROPRIETATE, dobandit prin Lege, cota actuala 1/1 1) COMUNA CORNEA, CIF:3227734, Proprietar Neidentificat	A1

C. Partea III. SARCINI .

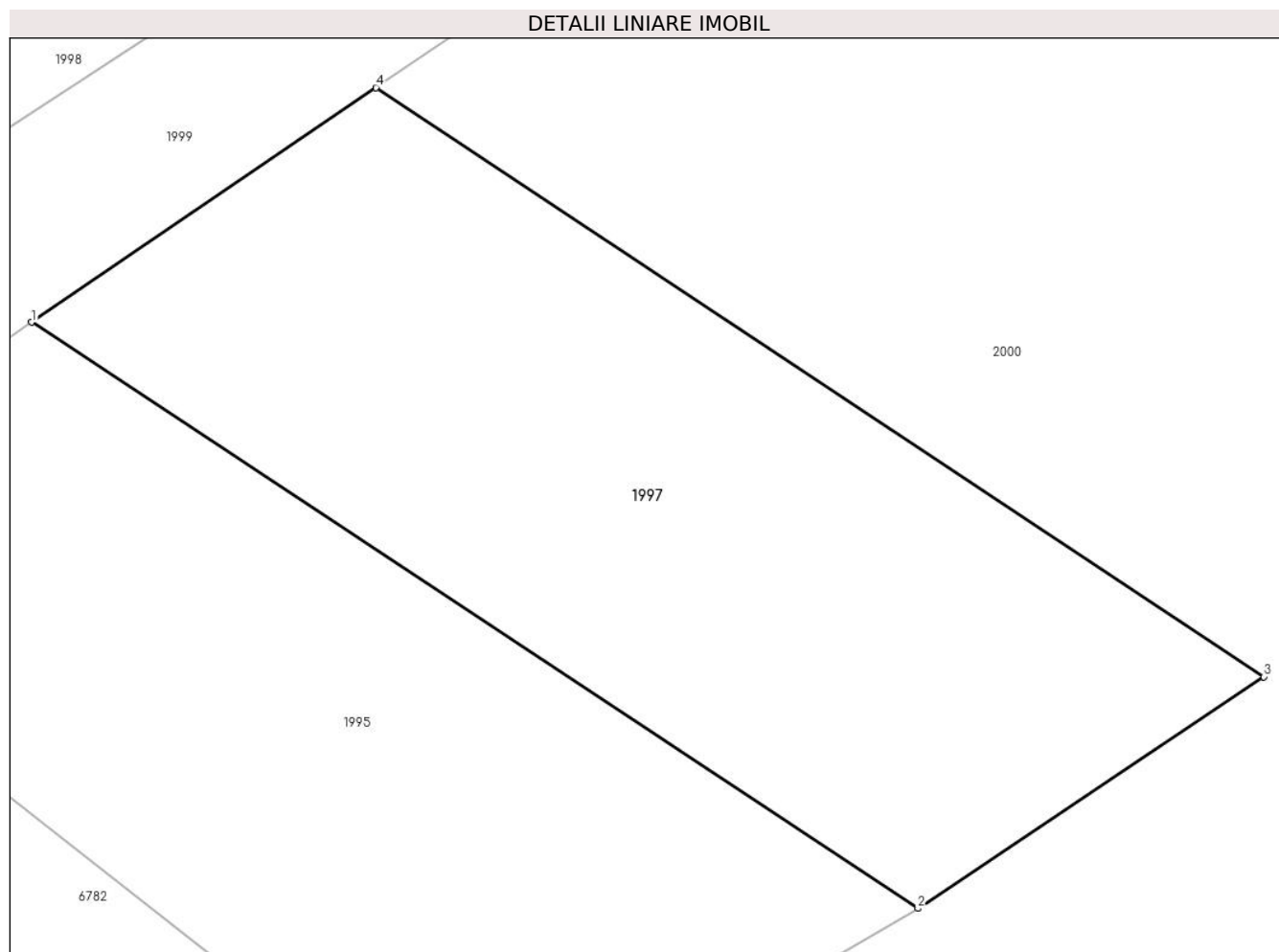
Inscrieri privind dezmembramintele dreptului de proprietate, drepturi reale de garanție și sarcini	Referințe
NU SUNT	

Anexa Nr. 1 La Partea I

Teren

Nr cadastral	Suprafața (mp)*	Observații / Referințe
	849	

* Suprafața este determinată în planul de proiecție Stereo 70.



Date referitoare la teren

Crt	Categorie folosință	Intravilan	Suprafața (mp)	Tarla	Parcelă	Nr. topo	Observații / Referințe
1	arabil	NU	849	-	-	-	Denumirea locului - Lunca Cornilor. Nr. cad. partial 209,211,212 din planul cadastral 1:2880 Crusovat, editia 1874

Lungime Segmente

1) Valorile lungimilor segmentelor sunt obținute din proiecție în plan.

Punct început	X / Y	Punct sfârșit	X / Y	Lungime segment (** (m)
1	289.199,558 392.047,972	2	289.239,908 392.021,293	48.373
2	289.239,908 392.021,293	3	289.255,656 392.031,84	18.953
3	289.255,656 392.031,84	4	289.215,229 392.058,65	48.508
4	289.215,229 392.058,65	1	289.199,558 392.047,972	18.964

**** Lungimile segmentelor sunt determinate în planul de proiecție Stereo 70 și sunt rotunjite la 1 milimetru.**

***** Distanța dintre puncte este formată din segmente cumulate ce sunt mai mici decât valoarea 1 milimetru.**

**DATE DESPRE IMOBILUL NR. 1998**

Oficiul de Cadastru și Publicitate Imobiliară CARAS-SEVERIN
Biroul de Cadastru și Publicitate Imobiliară Caransebes

A. Partea I. Descrierea imobilului

TEREN Extravilan

Nr. CF vechi:234/603 Cuptoare

Adresa: Jud. Caraș-Severin

Nr. Crt	Nr cadastral Nr. topografic	Suprafața* (mp)	Observații / Referințe
A1		Din acte: 203 Masurata: 744	Sector cadastral:73 Teren neimprijmuit;

B. Partea II. Proprietari și acte

Inscrieri privitoare la dreptul de proprietate și alte drepturi reale		Referințe
2741 / 11/02/2009		
Hotarare Judecatoreasca nr. 3968/2004, din 01/01/2004 emis de Judecatoria Caransebes (Sentinta Civila nr. 3968/2004, Dosar nr. 16714/2002);		
B1	Intabulare, drept de PROPRIETATE, dobandit prin lesire Din Indiviziune, cota actuala 203/744 1) HAMZA CONSTANTIN, Jr.	A1
1333 / 09/06/2023		
Act Normativ nr. 7, din 13/03/1996 emis de Parlamentul Romaniei;		
B2	Intabulare, drept de PROPRIETATE, dobandit prin Lege, cota actuala 541/744 1) NEIDENTIFICAT NEIDENTIFICAT	A1
Act Normativ nr. 7, din 13/03/1996 emis de Parlamentul Romaniei (Adeverinta nr.3471/22.06.2023 emisa de Primaria Comunei Cornea);		
B3	Se noteaza posesia factica, pe suprafata de 541mp, in favoarea: 1) HAMZA CONSTANTIN, Jr.	A1

C. Partea III. SARCINI .

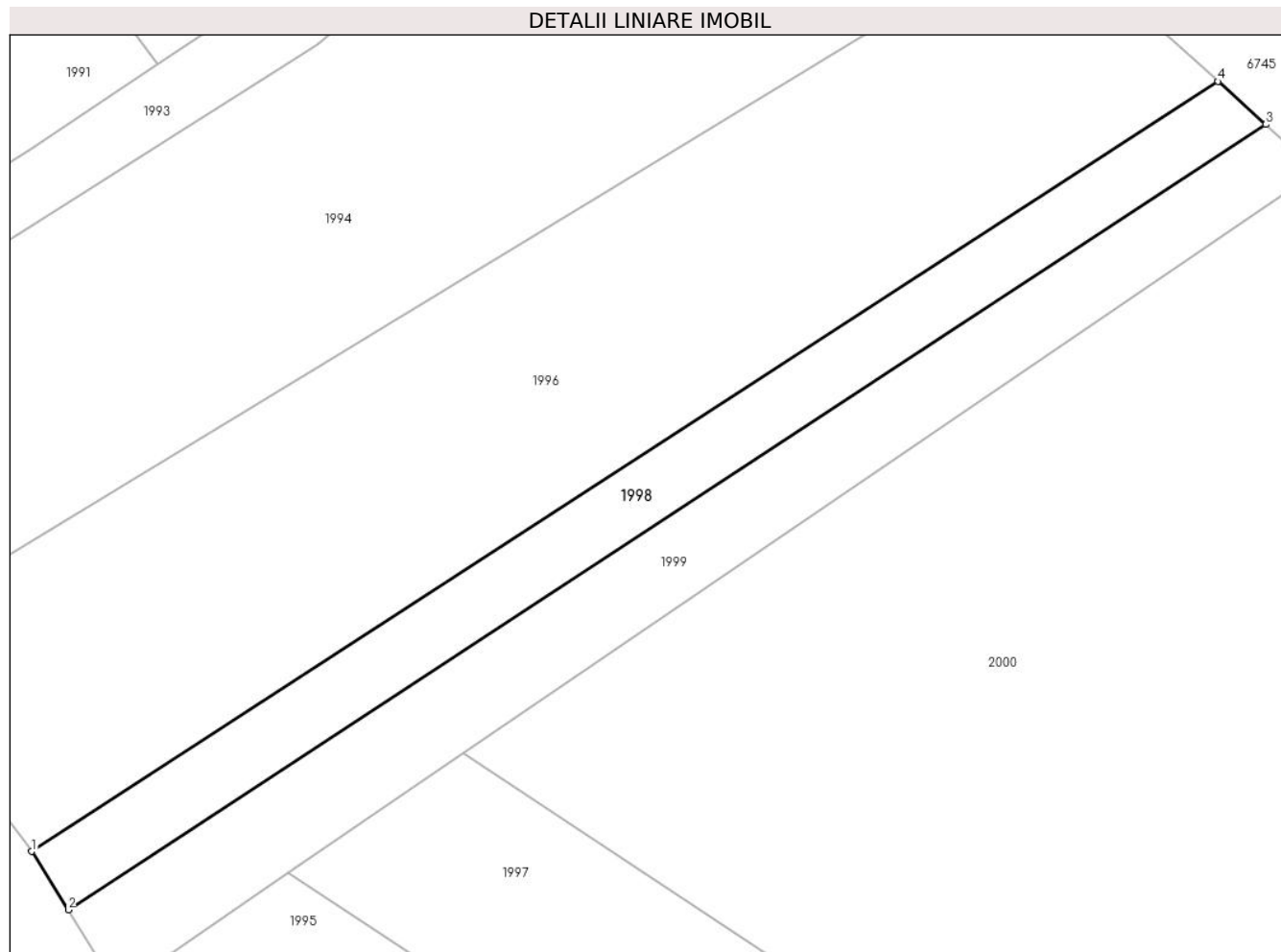
Inscrieri privind dezmembramintele dreptului de proprietate, drepturi reale de garanție și sarcini	Referințe
NU SUNT	

Anexa Nr. 1 La Partea I

Teren

Nr cadastral	Suprafața (mp)*	Observații / Referințe
	Din acte: 203 Masurata: 744	

* Suprafața este determinată în planul de proiecție Stereo 70.



Date referitoare la teren

Crt	Categorie folosință	Intravilan	Suprafața (mp)	Tarla	Parcelă	Nr. topo	Observații / Referințe
1	arabil	NU	744	-	-	-	Denumirea locului - Lunca Cornilor. Nr. cad. partial 1754 din planul cadastral 1:2880 Cuptoare, editia 1874

Lungime Segmente

1) Valorile lungimilor segmentelor sunt obținute din proiecție în plan.

Punct început	X / Y	Punct sfârșit	X / Y	Lungime segment (** (m)
1	289.176,627 392.049,827	2	289.179,896 392.044,608	6.159
2	289.179,896 392.044,608	3	289.286,902 392.114,785	127.965
3	289.286,902 392.114,785	4	289.282,656 392.118,636	5.732
4	289.282,656 392.118,636	1	289.176,627 392.049,827	126.399

**** Lungimile segmentelor sunt determinate în planul de proiecție Stereo 70 și sunt rotunjite la 1 milimetru.**

***** Distanța dintre puncte este formată din segmente cumulate ce sunt mai mici decât valoarea 1 milimetru.**

**DATE DESPRE IMOBILUL NR. 1999**

Oficiul de Cadastru și Publicitate Imobiliară CARAS-SEVERIN
Biroul de Cadastru și Publicitate Imobiliară Caransebes

A. Partea I. Descrierea imobilului

TEREN Extravilan

Adresa: Jud. Caraș-Severin

Nr. Crt	Nr cadastral Nr. topografic	Suprafața* (mp)	Observații / Referințe
A1		921	Sector cadastral:73 Teren neimprejmuit;

B. Partea II. Proprietari și acte

Inscrieri privitoare la dreptul de proprietate și alte drepturi reale		Referințe
1332 / 09/06/2023		
Act Normativ nr. 7, din 13/03/1996 emis de Parlamentul Romaniei (art.13, alin.15);		
B1	Inscrierea provizorie, drept de PROPRIETATE, dobandit prin Lege, cota actuala 1/1 1) COMUNA CORNEA , CIF:3227734, Proprietar Neidentificat	A1

C. Partea III. SARCINI .

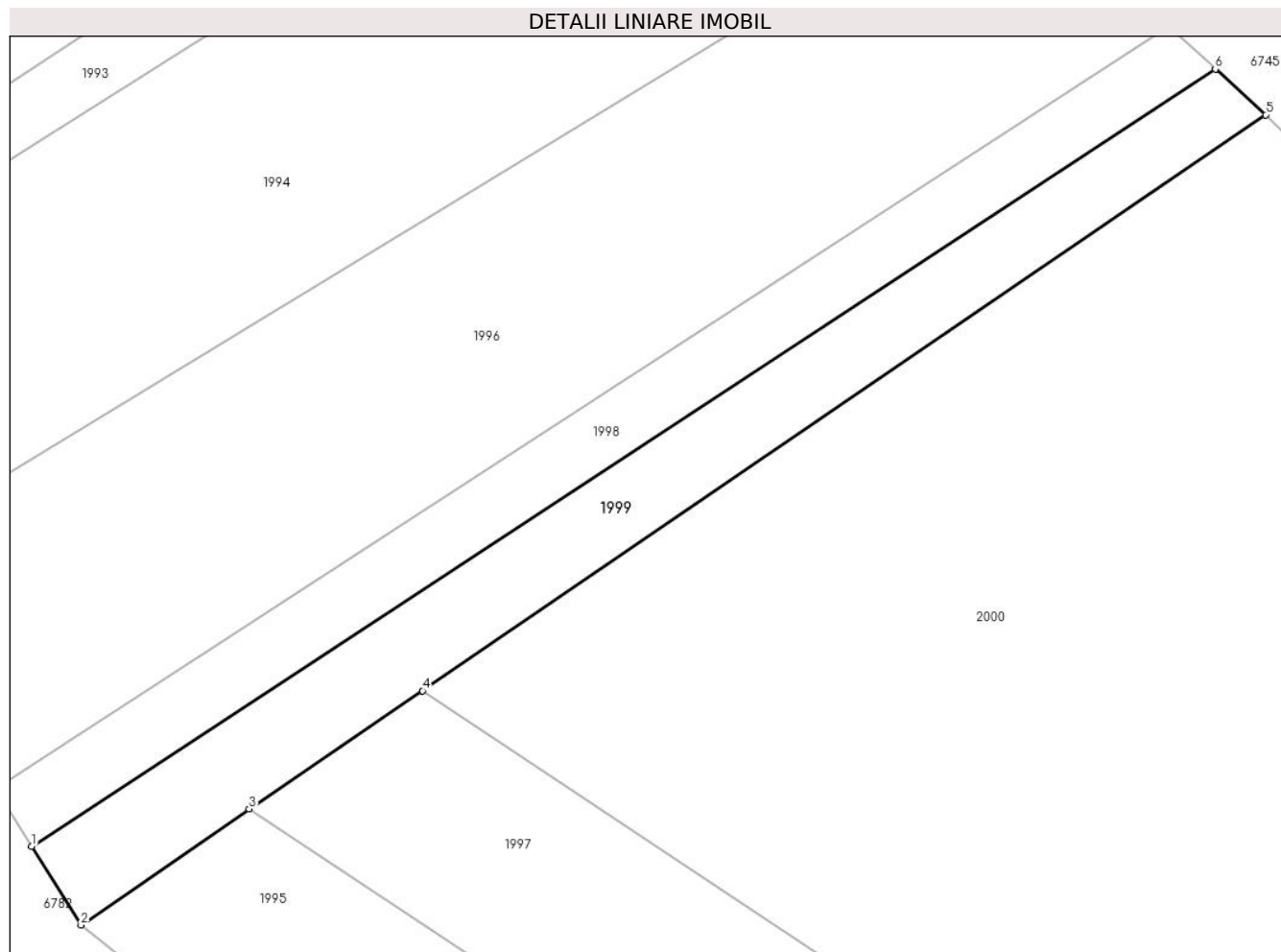
Inscrieri privind dezmembramintele dreptului de proprietate, drepturi reale de garanție și sarcini	Referințe
NU SUNT	

Anexa Nr. 1 La Partea I

Teren

Nr cadastral	Suprafața (mp)*	Observații / Referințe
	921	

* Suprafața este determinată în planul de proiecție Stereo 70.



Date referitoare la teren

Crt	Categorie folosință	Intravilan	Suprafața (mp)	Tarla	Parcelă	Nr. topo	Observații / Referințe
1	arabil	NU	921	-	-	-	Denumirea locului - Lunca Cornilor. Nr. cad. partial 1754 din planul cadastral 1:2880 Cuptoare, editia 1874

Lungime Segmente

1) Valorile lungimilor segmentelor sunt obținute din proiecție în plan.

Punct început	X / Y	Punct sfârșit	X / Y	Lungime segment (** (m)
1	289.179,896 392.044,608	2	289.184,36 392.037,481	8.409
2	289.184,36 392.037,481	3	289.199,558 392.047,972	18.466
3	289.199,558 392.047,972	4	289.215,229 392.058,65	18.964
4	289.215,229 392.058,65	5	289.291,461 392.110,651	92.279
5	289.291,461 392.110,651	6	289.286,902 392.114,785	6.154

Punct început	X / Y	Punct sfârșit	X / Y	Lungime segment (** (m)
6	289.286,902 392.114,785	1	289.179,896 392.044,608	127.965

** Lungimile segmentelor sunt determinate în planul de proiecție Stereo 70 și sunt rotunjite la 1 milimetru.

*** Distanța dintre puncte este formată din segmente cumulate ce sunt mai mici decât valoarea 1 milimetru.

**DATE DESPRE IMOBILUL NR. 2000**

Oficiul de Cadastru și Publicitate Imobiliară CARAS-SEVERIN
Biroul de Cadastru și Publicitate Imobiliară Caransebes

A. Partea I. Descrierea imobilului

TEREN Extravilan

Adresa: Jud. Caraș-Severin

Nr. Crt	Nr cadastral Nr. topografic	Suprafața* (mp)	Observații / Referințe
A1		6.538	Sector cadastral:73 Teren neimprijmit;

B. Partea II. Proprietari și acte

Inscrieri privitoare la dreptul de proprietate și alte drepturi reale		Referințe
1329 / 08/06/2023		
Act Normativ nr. 7, din 13/03/1996 emis de Parlamentul Romaniei;		
B1	Intabulare, drept de PROPRIETATE, dobandit prin Lege, cota actuala 1/1 1) NEIDENTIFICAT NEIDENTIFICAT	A1
Act Normativ nr. 7, din 13/03/1996 emis de Parlamentul Romaniei (Adeverinta nr. 3097/20.06.2023 emisa de Primaria Comunei Cornea);		
B2	Se noteaza posesia factica in favoarea 1) MARTINESCU LELICA	A1

C. Partea III. SARCINI .

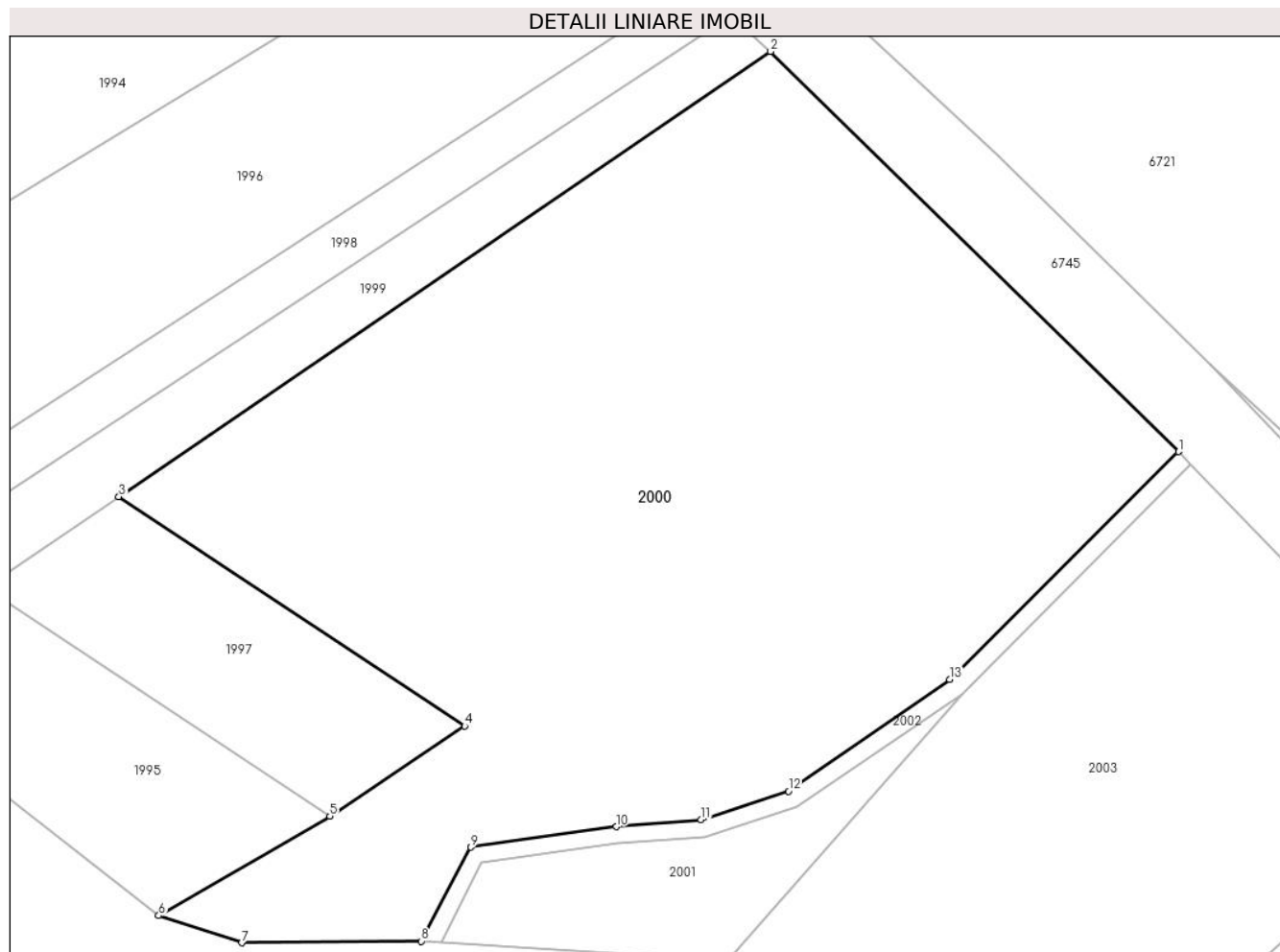
Inscrieri privind dezmembramintele dreptului de proprietate, drepturi reale de garanție și sarcini	Referințe
NU SUNT	

Anexa Nr. 1 La Partea I

Teren

Nr cadastral	Suprafața (mp)*	Observații / Referințe
	6.538	

* Suprafața este determinată în planul de proiecție Stereo 70.



Date referitoare la teren

Crt	Categorie folosință	Intravilan	Suprafața (mp)	Tarla	Parcelă	Nr. topo	Observații / Referințe
1	arabil	NU	6.538	-	-	-	Denumirea locului - Lunca Cornilor. Nr. cad. partial 210,211,212,213 din planul cadastral 1:2880 Crusovat, editia 1874

Lungime Segmente

1) Valorile lungimilor segmentelor sunt obținute din proiecție în plan.

Punct început	X / Y	Punct sfârșit	X / Y	Lungime segment (** (m)
1	289.339,161 392.063,892	2	289.291,461 392.110,651	66.796
2	289.291,461 392.110,651	3	289.215,229 392.058,65	92.279
3	289.215,229 392.058,65	4	289.255,656 392.031,84	48.508
4	289.255,656 392.031,84	5	289.239,908 392.021,293	18.953

Punct început	X / Y	Punct sfârșit	X / Y	Lungime segment (** (m)
5	289.239,908 392.021,293	6	289.219,887 392.009,681	23.145
6	289.219,887 392.009,681	7	289.229,576 392.006,518	10.192
7	289.229,576 392.006,518	8	289.250,608 392.006,695	21.033
8	289.250,608 392.006,695	9	289.256,405 392.017,685	12.425
9	289.256,405 392.017,685	10	289.273,39 392.020,08	17.153
10	289.273,39 392.020,08	11	289.283,339 392.020,899	9.983
11	289.283,339 392.020,899	12	289.293,543 392.024,227	10.733
12	289.293,543 392.024,227	13	289.312,387 392.037,296	22.932
13	289.312,387 392.037,296	1	289.339,161 392.063,892	37.738

** Lungimile segmentelor sunt determinate în planul de proiecție Stereo 70 și sunt rotunjite la 1 milimetru.

*** Distanța dintre puncte este formată din segmente cumulate ce sunt mai mici decât valoarea 1 milimetru.

**DATE DESPRE IMOBILUL NR. 2001**

Oficiul de Cadastru și Publicitate Imobiliară CARAS-SEVERIN
Biroul de Cadastru și Publicitate Imobiliară Caransebes

A. Partea I. Descrierea imobilului

TEREN Extravilan

Adresa: Jud. Caraș-Severin

Nr. Crt	Nr cadastral Nr. topografic	Suprafața* (mp)	Observații / Referințe
A1		562	Sector cadastral:73 Teren neimprijmuit;

B. Partea II. Proprietari și acte

Inscrieri privitoare la dreptul de proprietate și alte drepturi reale		Referințe
1330 / 08/06/2023		
Act Normativ nr. 7, din 13/03/1996 emis de Parlamentul Romaniei (art.13, alin.15);		
B1	Inscrierea provizorie, drept de PROPRIETATE, dobandit prin Lege, cota actuala 1/1 1) COMUNA CORNEA , CIF:3227734, Proprietar Neidentificat	A1

C. Partea III. SARCINI .

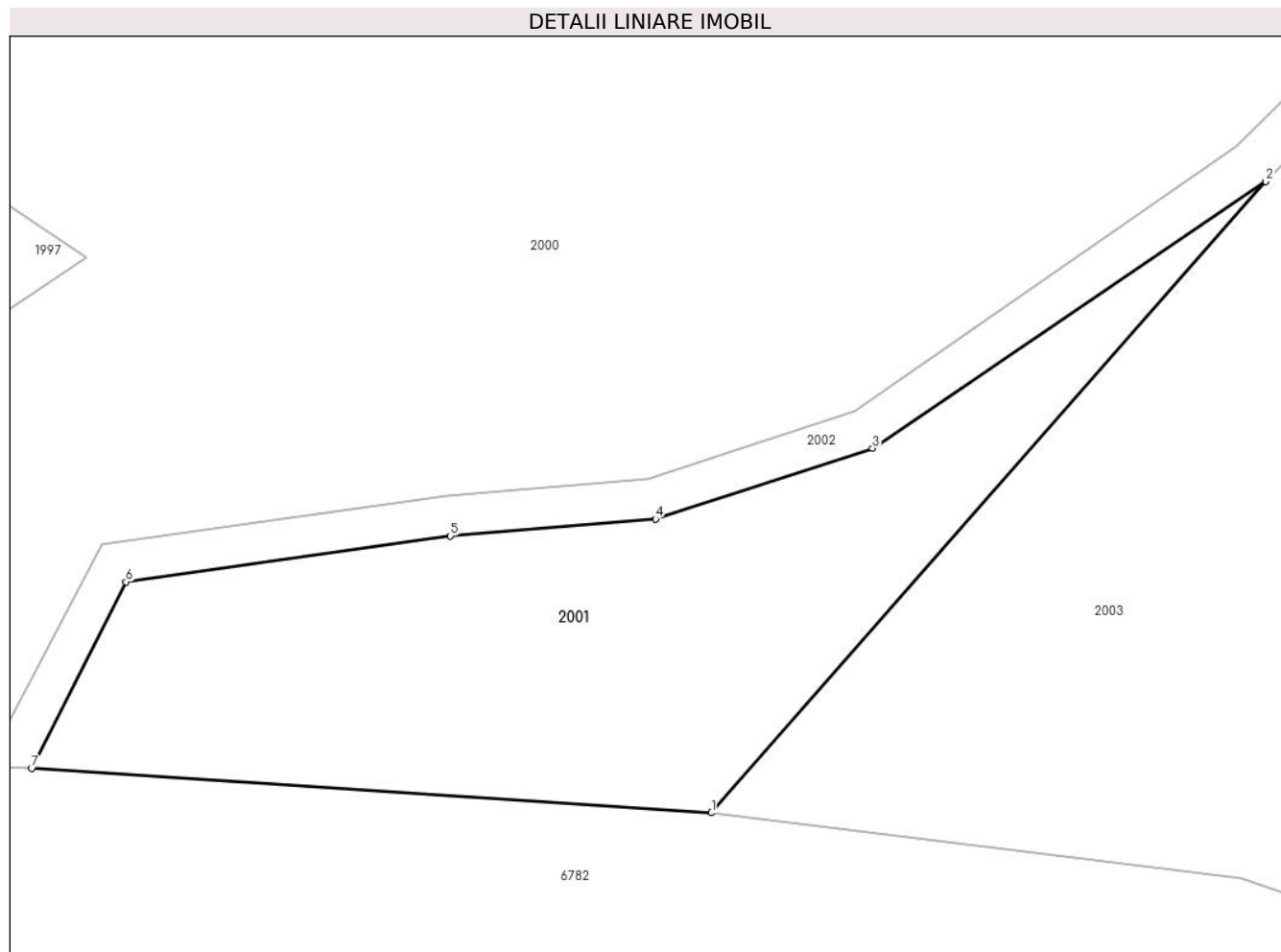
Inscrieri privind dezmembramintele dreptului de proprietate, drepturi reale de garanție și sarcini	Referințe
NU SUNT	

Anexa Nr. 1 La Partea I

Teren

Nr cadastral	Suprafața (mp)*	Observații / Referințe
	562	

* Suprafața este determinată în planul de proiecție Stereo 70.



Date referitoare la teren

Crt	Categorie folosință	Intravilan	Suprafața (mp)	Tarla	Parcelă	Nr. topo	Observații / Referințe
1	faneata	NU	562	-	-	-	Denumirea locului - Lunca Cornilor. Nr. cad. partial 213 din planul cadastral 1: 2880 Crusovat, editia 1874

Lungime Segmente

1) Valorile lungimilor segmentelor sunt obținute din proiecție în plan.

Punct început	X / Y	Punct sfârșit	X / Y	Lungime segment (** (m)
1	289.286,49 392.004,444	2	289.313,85 392.035,576	41.446
2	289.313,85 392.035,576	3	289.294,442 392.022,416	23.449
3	289.294,442 392.022,416	4	289.283,736 392.018,925	11.26
4	289.283,736 392.018,925	5	289.273,612 392.018,092	10.159
5	289.273,612 392.018,092	6	289.257,604 392.015,834	16.166

Punct început	X / Y	Punct sfârșit	X / Y	Lungime segment (** (m)
6	289.257,604 392.015,834	7	289.252,941 392.006,635	10.314
7	289.252,941 392.006,635	1	289.286,49 392.004,444	33.621

** Lungimile segmentelor sunt determinate în planul de proiecție Stereo 70 și sunt rotunjite la 1 milimetru.

*** Distanța dintre puncte este formată din segmente cumulate ce sunt mai mici decât valoarea 1 milimetru.

**DATE DESPRE IMOBILUL NR. 2002**

Oficiul de Cadastru și Publicitate Imobiliară CARAS-SEVERIN
Biroul de Cadastru și Publicitate Imobiliară Caransebes

A. Partea I. Descrierea imobilului

TEREN Extravilan

Adresa: Jud. Caraș-Severin

Nr. Crt	Nr cadastral Nr. topografic	Suprafața* (mp)	Observații / Referințe
A1		228	Sector cadastral:73 Teren neimpregmuit;

B. Partea II. Proprietari și acte

Inscrieri privitoare la dreptul de proprietate și alte drepturi reale		Referințe
1328 / 08/06/2023		
Act Normativ nr. 7, din 13/03/1996 emis de Parlamentul Romaniei (art.13, alin.15);		
B1	Inscrierea provizorie, drept de PROPRIETATE, dobandit prin Lege, cota actuala 1/1 1) COMUNA CORNEA , CIF:32217734, Proprietar Neidentificat	A1

C. Partea III. SARCINI .

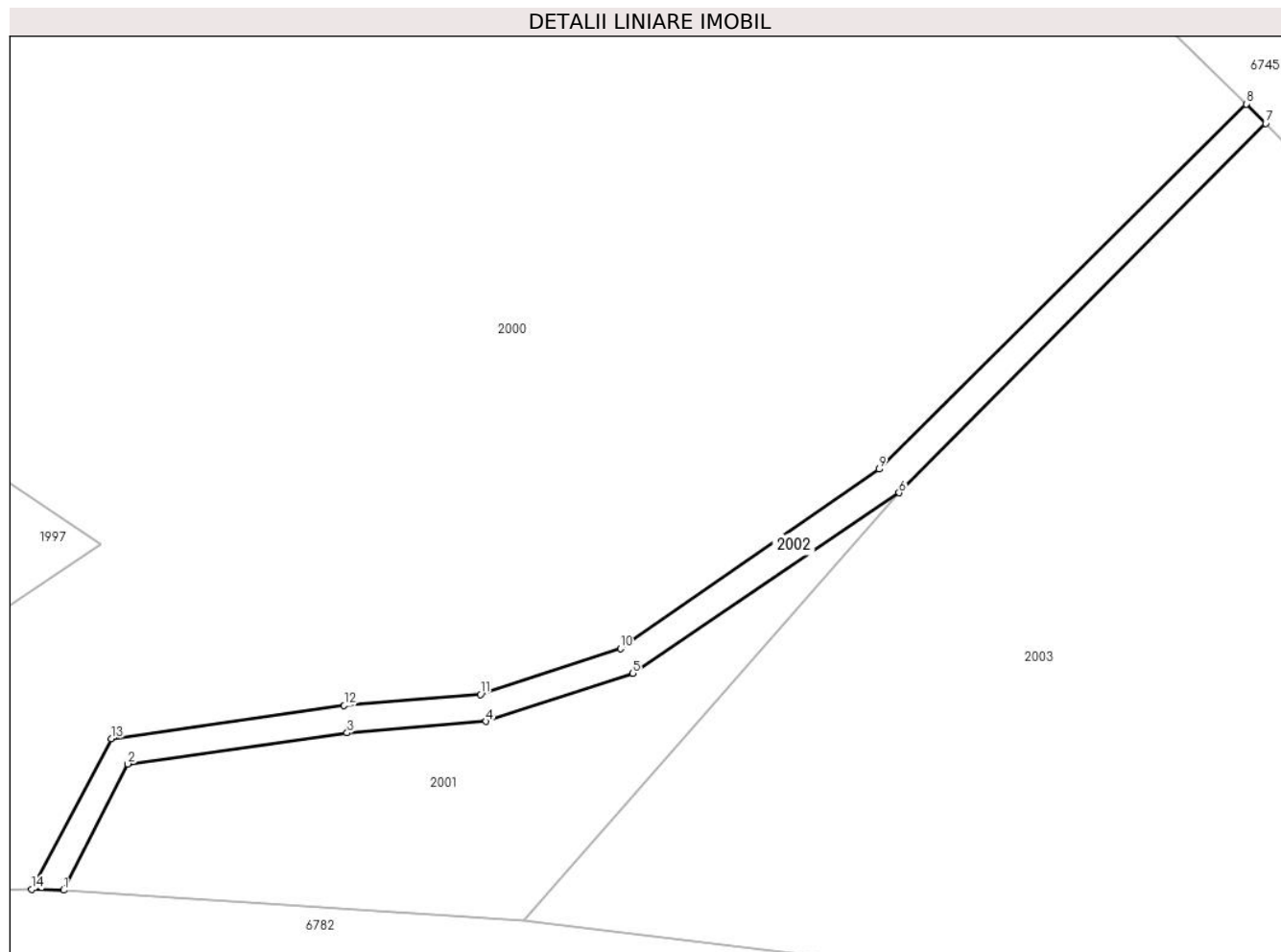
Inscrieri privind dezmembramintele dreptului de proprietate, drepturi reale de garanție și sarcini	Referințe
NU SUNT	

Anexa Nr. 1 La Partea I

Teren

Nr cadastral	Suprafața (mp)*	Observații / Referințe
	228	

* Suprafața este determinată în planul de proiecție Stereo 70.



Date referitoare la teren

Crt	Categorie folosință	Intra vilan	Suprafața (mp)	Tarla	Parcelă	Nr. topo	Observații / Referințe
1	drum	NU	228	-	-	-	Denumirea locului - Lunca Cornilor. Nr. cad. partial 1495 din planul cadastral 1:2880 Crusovat, editia 1874

Lungime Segmente

1) Valorile lungimilor segmentelor sunt obținute din proiecție în plan.

Punct început	X / Y	Punct sfârșit	X / Y	Lungime segment (** (m)
1	289.252,941 392.006,635	2	289.257,604 392.015,834	10.314
2	289.257,604 392.015,834	3	289.273,612 392.018,092	16.166
3	289.273,612 392.018,092	4	289.283,736 392.018,925	10.159
4	289.283,736 392.018,925	5	289.294,442 392.022,416	11.26
5	289.294,442 392.022,416	6	289.313,85 392.035,576	23.449

Punct început	X / Y	Punct sfârşit	X / Y	Lungime segment (** (m)
6	289.313,85 392.035,576	7	289.340,582 392.062,467	37.918
7	289.340,582 392.062,467	8	289.339,161 392.063,892	2.013
8	289.339,161 392.063,892	9	289.312,387 392.037,296	37.738
9	289.312,387 392.037,296	10	289.293,543 392.024,227	22.932
10	289.293,543 392.024,227	11	289.283,339 392.020,899	10.733
11	289.283,339 392.020,899	12	289.273,39 392.020,08	9.983
12	289.273,39 392.020,08	13	289.256,405 392.017,685	17.153
13	289.256,405 392.017,685	14	289.250,608 392.006,695	12.425
14	289.250,608 392.006,695	1	289.252,941 392.006,635	2.334

** Lungimile segmentelor sunt determinate în planul de proiecție Stereo 70 și sunt rotunjite la 1 milimetru.

*** Distanța dintre puncte este formată din segmente cumulate ce sunt mai mici decât valoarea 1 milimetru.



DATE DESPRE IMOBILUL NR. 2003

Oficiul de Cadastru și Publicitate Imobiliară CARAS-SEVERIN
Biroul de Cadastru și Publicitate Imobiliară Caransebes

A. Partea I. Descrierea imobilului

TEREN Intravilan

Adresa: Loc. Crusovat, Jud. Caraș-Severin

Nr. Crt	Nr cadastral Nr. topografic	Suprafața* (mp)	Observații / Referințe
A1	31653	2.970	Sector cadastral:73 Teren neimprijmit;

B. Partea II. Proprietari și acte

Inscrieri privitoare la dreptul de proprietate și alte drepturi reale		Referințe
11831 / 27/04/2022		
Act Normativ nr. 7, din 13/03/1996 emis de Parlamentul Romaniei;		
B1	Intabulare, drept de PROPRIETATE, dobandit prin Lege, cota actuala 1/1 1) NEIDENTIFICAT NEIDENTIFICAT	A1
Act Administrativ nr. ACTE, din 20/04/2022 emis de Comuna Cornea, BIN SIMESCU NICOLETA ICONIA;		
B2	In baza art.41 alin (8) din Lg.7/1996 , republicat , se noteaza posesia factica in favoarea: 1) VINTILA DOMNICA , nascuta Draghici 2) VINTILA TEODOR , si sotia <i>OBSERVATII: bun comun</i>	A1

C. Partea III. SARCINI .

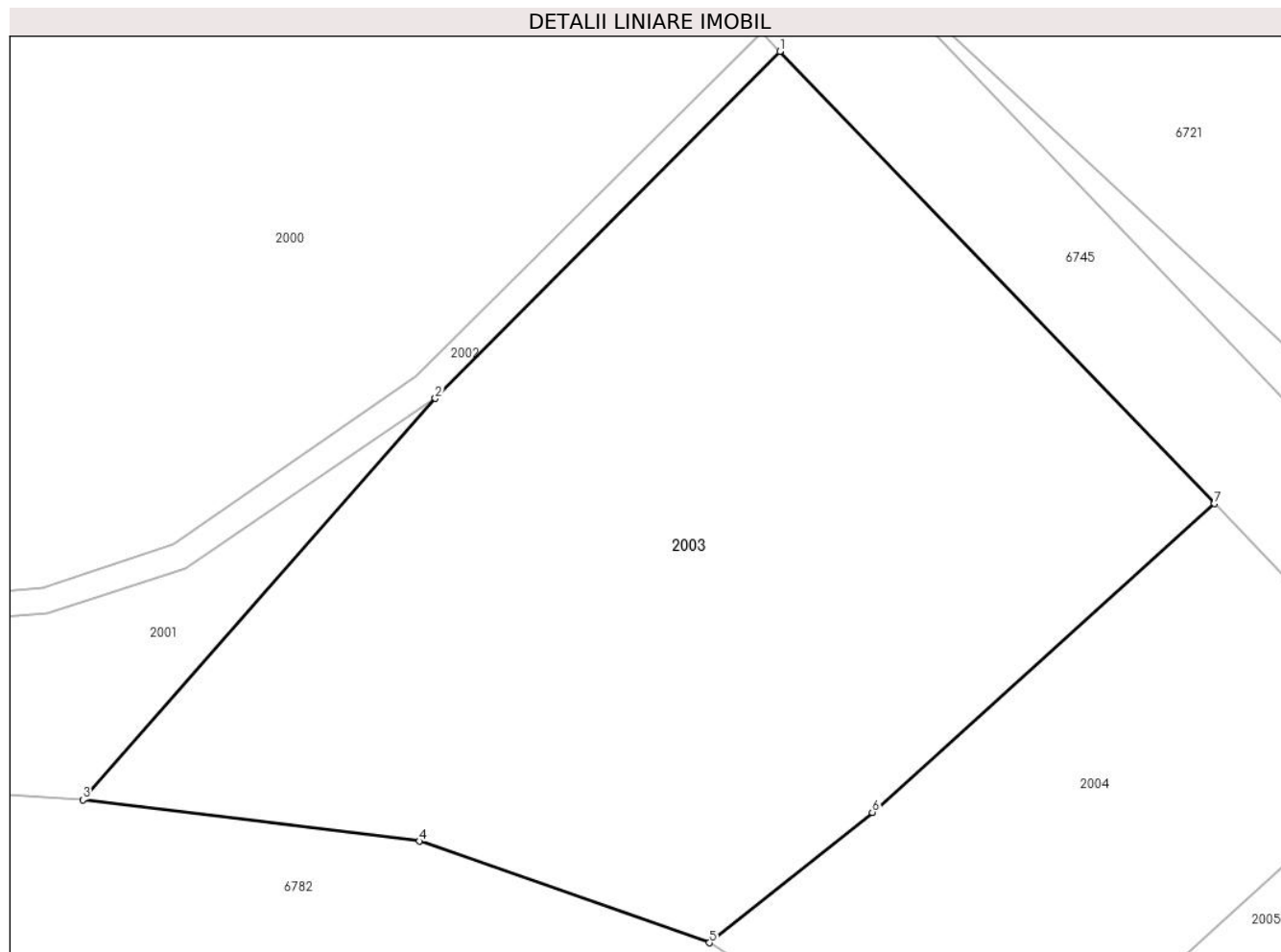
Inscrieri privind dezmembramintele dreptului de proprietate, drepturi reale de garanție și sarcini	Referințe
NU SUNT	

Anexa Nr. 1 La Partea I

Teren

Nr cadastral	Suprafața (mp)*	Observații / Referințe
31653	2.970	

* Suprafața este determinată în planul de proiecție Stereo 70.



Date referitoare la teren

Crt	Categorie folosință	Intravilan	Suprafața (mp)	Tarla	Parcelă	Nr. topo	Observații / Referințe
1	arabil	DA	2.970	-	-	-	Denumirea locului - Lunca Cornilor

Lungime Segmente

1) Valorile lungimilor segmentelor sunt obținute din proiecție în plan.

Punct început	X / Y	Punct sfârșit	X / Y	Lungime segment (** (m)
1	289.340,582 392.062,467	2	289.313,85 392.035,576	37.918
2	289.313,85 392.035,576	3	289.286,49 392.004,444	41.446
3	289.286,49 392.004,444	4	289.312,614 392.001,236	26.32
4	289.312,614 392.001,236	5	289.335,112 391.993,369	23.834
5	289.335,112 391.993,369	6	289.347,752 392.003,479	16.186

Punct început	X / Y	Punct sfârșit	X / Y	Lungime segment (** (m)
6	289.347,752 392.003,479	7	289.374,32 392.027,416	35.761
7	289.374,32 392.027,416	1	289.340,582 392.062,467	48.65

** Lungimile segmentelor sunt determinate în planul de proiecție Stereo 70 și sunt rotunjite la 1 milimetru.

*** Distanța dintre puncte este formată din segmente cumulate ce sunt mai mici decât valoarea 1 milimetru.

**DATE DESPRE IMOBILUL NR. 2004**

Oficiul de Cadastru și Publicitate Imobiliară CARAS-SEVERIN
Biroul de Cadastru și Publicitate Imobiliară Caransebes

A. Partea I. Descrierea imobilului

TEREN Extravilan

Adresa: Jud. Caraș-Severin

Nr. Crt	Nr cadastral Nr. topografic	Suprafața* (mp)	Observații / Referințe
A1		1.198	Sector cadastral:73 Teren neimprijmit;

B. Partea II. Proprietari și acte

Inscrieri privitoare la dreptul de proprietate și alte drepturi reale		Referințe
1327 / 08/06/2023		
Act Normativ nr. 7, din 13/03/1996 emis de Parlamentul Romaniei;		
B1	Intabulare, drept de PROPRIETATE, dobandit prin Lege, cota actuala 1/1 1) NEIDENTIFICAT NEIDENTIFICAT	A1
Act Normativ nr. 7, din 13/03/1996 emis de Parlamentul Romaniei (Adeverinta nr. 3096/20.06.2023 emisa de Primaria Comunei Cornea);		
B2	Se noteaza posesia factica in favoarea lui 1) VASILESCU ION	A1

C. Partea III. SARCINI .

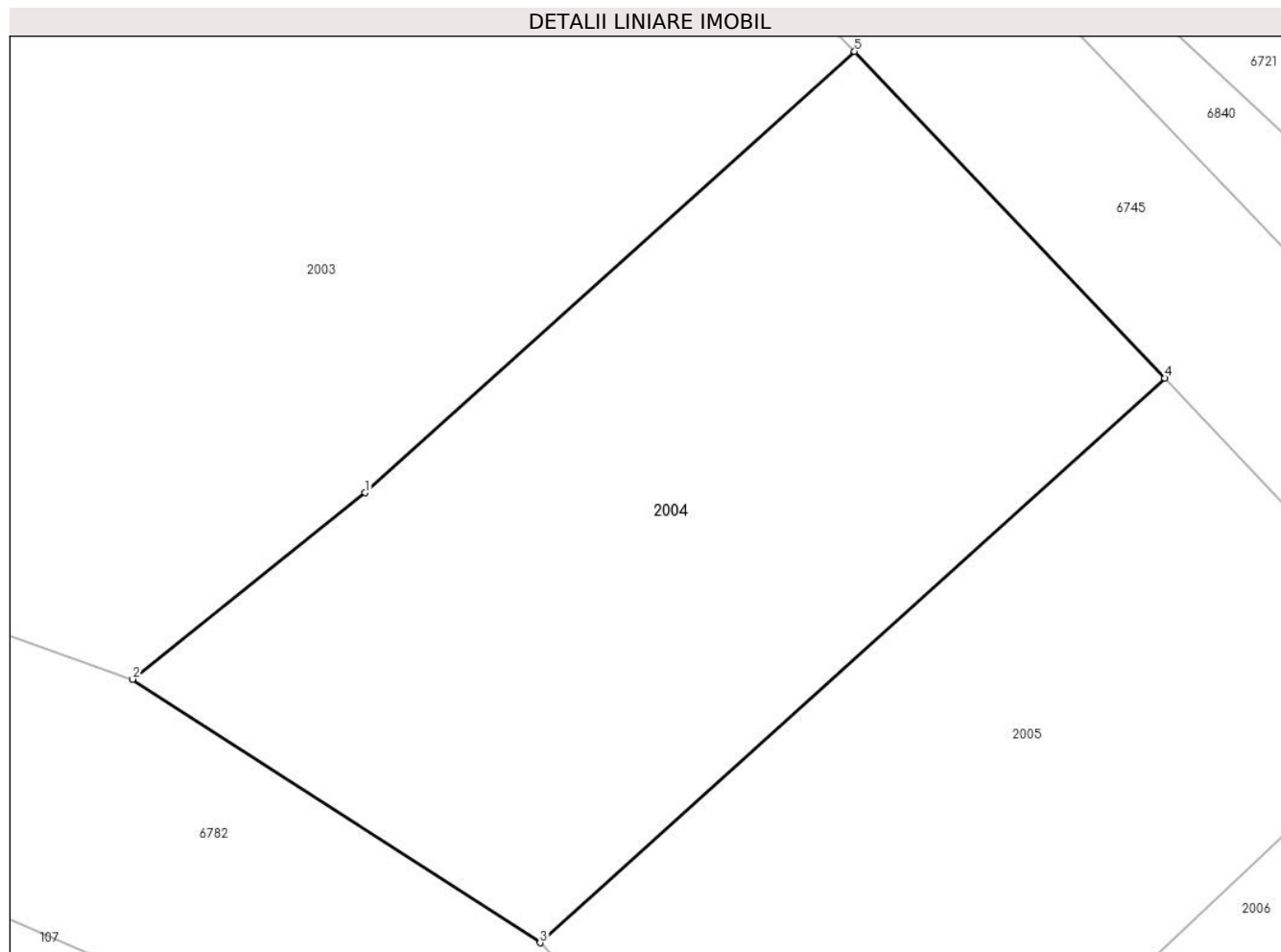
Inscrieri privind dezmembramintele dreptului de proprietate, drepturi reale de garanție și sarcini	Referințe
NU SUNT	

Anexa Nr. 1 La Partea I

Teren

Nr cadastral	Suprafața (mp)*	Observații / Referințe
	1.198	

* Suprafața este determinată în planul de proiecție Stereo 70.



Date referitoare la teren

Crt	Categorie folosință	Intra vilan	Suprafața (mp)	Tarla	Parcelă	Nr. topo	Observații / Referințe
1	faneata	NU	1.198	-	-	-	Denumirea locului - Lunca Cornilor. Nr. cad. partial 215 din planul cadastral 1: 2880 Crusovat, editia 1874

Lungime Segmente

1) Valorile lungimilor segmentelor sunt obținute din proiecție în plan.

Punct început	X / Y	Punct sfârșit	X / Y	Lungime segment (** (m)
1	289.347,752 392.003,479	2	289.335,112 391.993,369	16.186
2	289.335,112 391.993,369	3	289.357,24 391.979,08	26.34
3	289.357,24 391.979,08	4	289.391,163 392.009,708	45.704
4	289.391,163 392.009,708	5	289.374,32 392.027,416	24.438
5	289.374,32 392.027,416	1	289.347,752 392.003,479	35.761

**** Lungimile segmentelor sunt determinate în planul de proiecție Stereo 70 și sunt rotunjite la 1 milimetru.**

***** Distanța dintre puncte este formată din segmente cumulate ce sunt mai mici decât valoarea 1 milimetru.**

**DATE DESPRE IMOBILUL NR. 2005**

Oficiul de Cadastru și Publicitate Imobiliară CARAS-SEVERIN
Biroul de Cadastru și Publicitate Imobiliară Caransebes

A. Partea I. Descrierea imobilului

TEREN Extravilan

Adresa: Jud. Caraș-Severin

Nr. Crt	Nr cadastral Nr. topografic	Suprafața* (mp)	Observații / Referințe
A1		1.064	Sector cadastral:73 Teren neimpregmuit;

B. Partea II. Proprietari și acte

Inscrieri privitoare la dreptul de proprietate și alte drepturi reale		Referințe
1326 / 08/06/2023		
Act Normativ nr. 7, din 13/03/1996 emis de Parlamentul Romaniei;		
B1	Intabulare, drept de PROPRIETATE, dobandit prin Lege, cota actuala 1/1 1) NEIDENTIFICAT NEIDENTIFICAT	A1
Act Normativ nr. 7, din 13/03/1996 emis de Parlamentul Romaniei (Adeverinta nr. 3095/20.06.2023 emisa de Primaria Comunei Cornea);		
B2	Se noteaza posesia factica in favoarea lui 1) VASILESCU GHEORGHE	A1

C. Partea III. SARCINI .

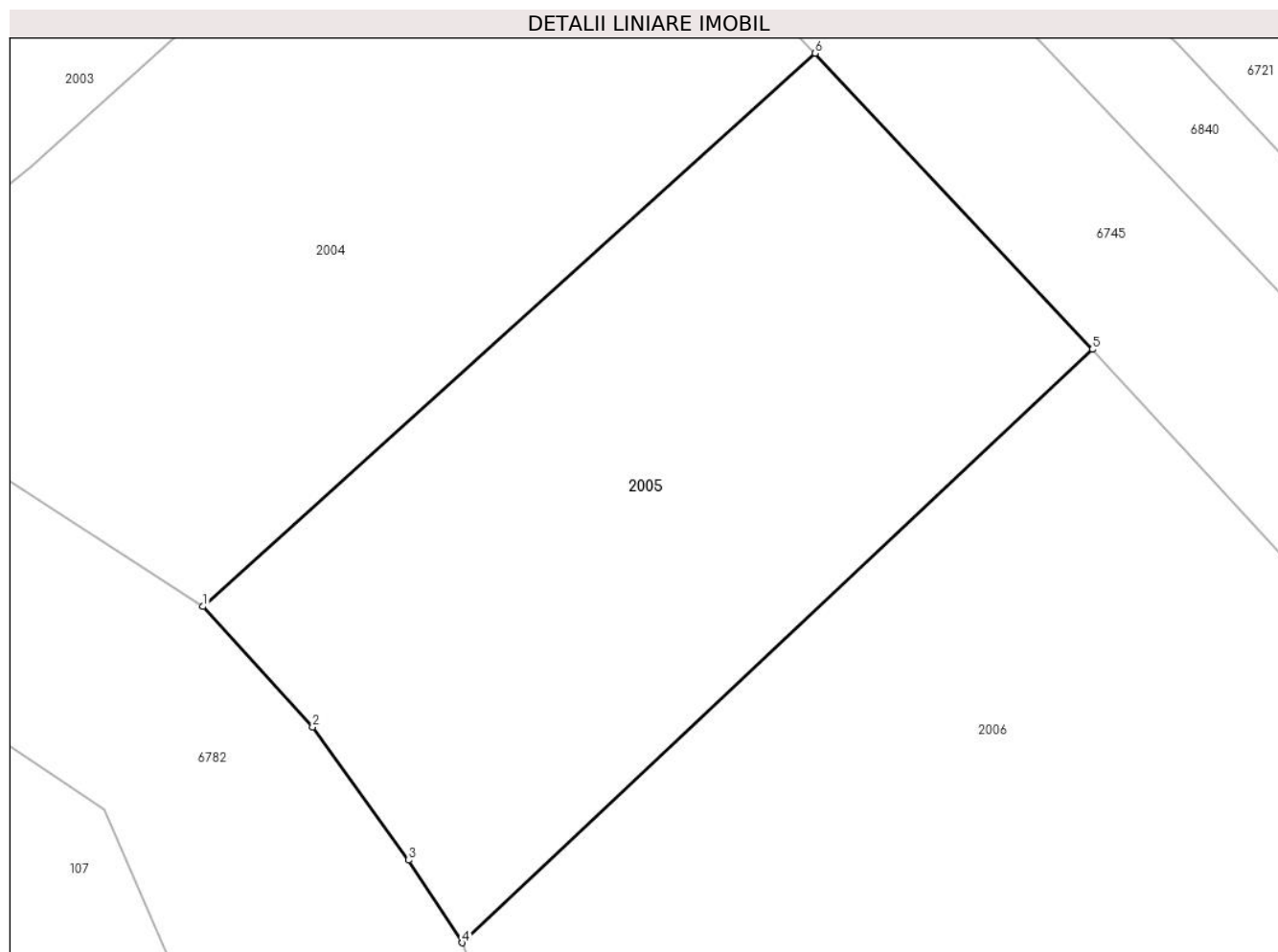
Inscrieri privind dezmembramintele dreptului de proprietate, drepturi reale de garanție și sarcini	Referințe
NU SUNT	

Anexa Nr. 1 La Partea I

Teren

Nr cadastral	Suprafața (mp)*	Observații / Referințe
	1.064	

* Suprafața este determinată în planul de proiecție Stereo 70.



Date referitoare la teren

Crt	Categorie folosință	Intra vilan	Suprafața (mp)	Tarla	Parcelă	Nr. topo	Observații / Referințe
1	faneata	NU	1.064	-	-	-	Denumirea locului - Lunca Cornilor. Nr. cad. partial 215 din planul cadastral 1: 2880 Crusovat, editia 1874

Lungime Segmente

1) Valorile lungimilor segmentelor sunt obținute din proiecție în plan.

Punct început	X / Y	Punct sfârșit	X / Y	Lungime segment (** (m)
1	289.357,24 391.979,08	2	289.363,32 391.972,413	9.023
2	289.363,32 391.972,413	3	289.368,642 391.965,04	9.093
3	289.368,642 391.965,04	4	289.371,617 391.960,471	5.452
4	289.371,617 391.960,471	5	289.406,516 391.993,318	47.925
5	289.406,516 391.993,318	6	289.391,163 392.009,708	22.458

Punct început	X / Y	Punct sfârșit	X / Y	Lungime segment (** (m)
6	289.391,163 392.009,708	1	289.357,24 391.979,08	45.704

** Lungimile segmentelor sunt determinate în planul de proiecție Stereo 70 și sunt rotunjite la 1 milimetru.

*** Distanța dintre puncte este formată din segmente cumulate ce sunt mai mici decât valoarea 1 milimetru.

**DATE DESPRE IMOBILUL NR. 2006**

Oficiul de Cadastru și Publicitate Imobiliară CARAS-SEVERIN
Biroul de Cadastru și Publicitate Imobiliară Caransebes

A. Partea I. Descrierea imobilului

TEREN Extravilan

Adresa: Jud. Caraș-Severin

Nr. Crt	Nr cadastral Nr. topografic	Suprafața* (mp)	Observații / Referințe
A1		1.888	Sector cadastral:73 Teren neimpregmuit;

B. Partea II. Proprietari și acte

Inscrieri privitoare la dreptul de proprietate și alte drepturi reale		Referințe
1325 / 08/06/2023		
Act Normativ nr. 7, din 13/03/1996 emis de Parlamentul Romaniei;		
B1	Intabulare, drept de PROPRIETATE, dobandit prin Lege, cota actuala 1/1 1) NEIDENTIFICAT NEIDENTIFICAT	A1
Act Normativ nr. 7, din 13/03/1996 emis de Parlamentul Romaniei (Adeverinta nr. 3093/20.06.2023 emisa de Primaria Comunei Cornea);		
B2	Se noteaza posesia factica in favoarea lui 1) SURU PAVEL	A1

C. Partea III. SARCINI .

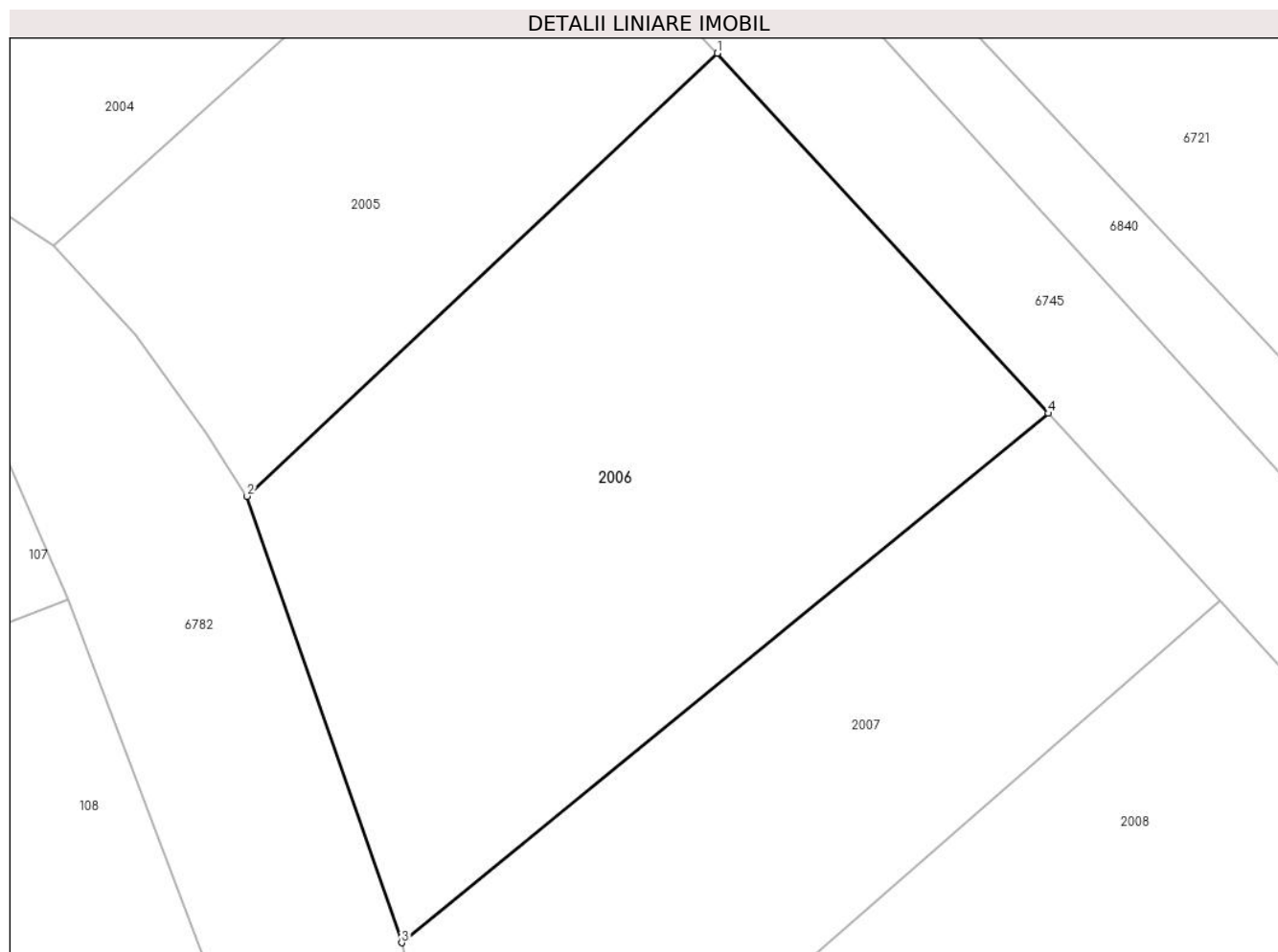
Inscrieri privind dezmembramintele dreptului de proprietate, drepturi reale de garanție și sarcini	Referințe
NU SUNT	

Anexa Nr. 1 La Partea I

Teren

Nr cadastral	Suprafața (mp)*	Observații / Referințe
	1.888	

* Suprafața este determinată în planul de proiecție Stereo 70.



Date referitoare la teren

Crt	Categorie folosință	Intravilan	Suprafața (mp)	Tarla	Parcelă	Nr. topo	Observații / Referințe
1	faneata	NU	1.888	-	-	-	Denumirea locului - Lunca Cornilor. Nr. cad. partial 215 din planul cadastral 1: 2880 Crusovat, editia 1874

Lungime Segmente

1) Valorile lungimilor segmentelor sunt obținute din proiecție în plan.

Punct început	X / Y	Punct sfârșit	X / Y	Lungime segment (** (m)
1	289.406,516 391.993,318	2	289.371,617 391.960,471	47.925
2	289.371,617 391.960,471	3	289.383,078 391.927,361	35.038
3	289.383,078 391.927,361	4	289.431,055 391.966,613	61.988
4	289.431,055 391.966,613	1	289.406,516 391.993,318	36.268

**** Lungimile segmentelor sunt determinate în planul de proiecție Stereo 70 și sunt rotunjite la 1 milimetru.**

***** Distanța dintre puncte este formată din segmente cumulate ce sunt mai mici decât valoarea 1 milimetru.**

**DATE DESPRE IMOBILUL NR. 2007**

Oficiul de Cadastru și Publicitate Imobiliară CARAS-SEVERIN
Biroul de Cadastru și Publicitate Imobiliară Caransebes

A. Partea I. Descrierea imobilului

TEREN Extravilan

Adresa: Jud. Caraș-Severin

Nr. Crt	Nr cadastral Nr. topografic	Suprafața* (mp)	Observații / Referințe
A1		1.356	Sector cadastral:73 Teren neimpregmuit;

B. Partea II. Proprietari și acte

Inscrieri privitoare la dreptul de proprietate și alte drepturi reale		Referințe
1324 / 08/06/2023		
Act Normativ nr. 7, din 13/03/1996 emis de Parlamentul Romaniei;		
B1	Intabulare, drept de PROPRIETATE, dobandit prin Lege, cota actuala 1/1 1) NEIDENTIFICAT NEIDENTIFICAT	A1
Act Normativ nr. 7, din 13/03/1996 emis de Parlamentul Romaniei (Adeverinta nr. 3091/20.06.2023 emisa de Primaria Comunei Cornea);		
B2	Se noteaza posesia factica in favoarea lui 1) VASILESCU AFILON	A1

C. Partea III. SARCINI .

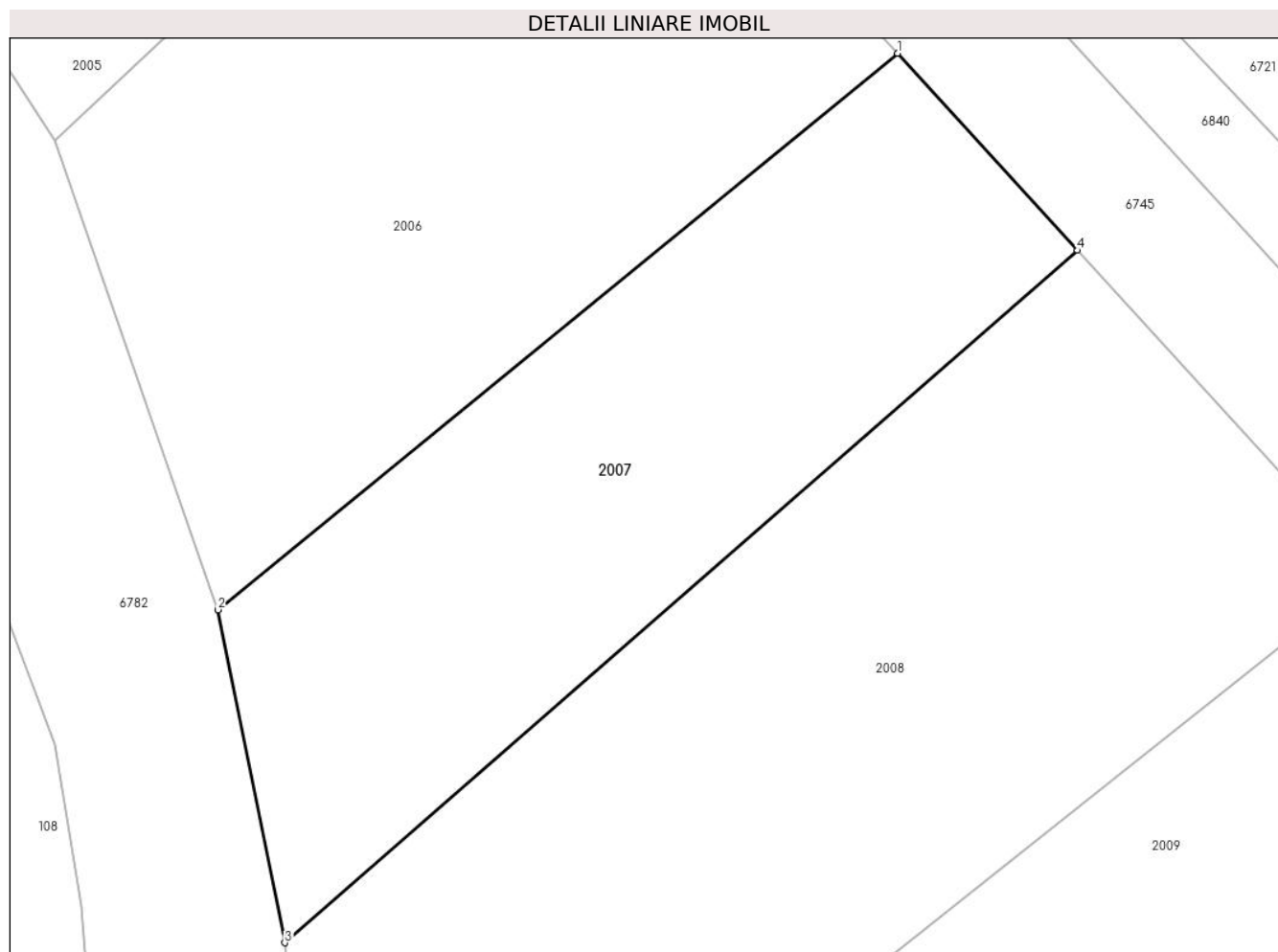
Inscrieri privind dezmembramintele dreptului de proprietate, drepturi reale de garanție și sarcini	Referințe
NU SUNT	

Anexa Nr. 1 La Partea I

Teren

Nr cadastral	Suprafața (mp)*	Observații / Referințe
	1.356	

* Suprafața este determinată în planul de proiecție Stereo 70.



Date referitoare la teren

Crt	Categorie folosință	Intra vilan	Suprafața (mp)	Tarla	Parcelă	Nr. topo	Observații / Referințe
1	faneata	NU	1.356	-	-	-	Denumirea locului - Lunca Cornilor. Nr. cad. partial 222 din planul cadastral 1: 2880 Crusovat, editia 1874

Lungime Segmente

1) Valorile lungimilor segmentelor sunt obținute din proiecție în plan.

Punct început	X / Y	Punct sfârșit	X / Y	Lungime segment (** (m)
1	289.431,055 391.966,613	2	289.383,078 391.927,361	61.988
2	289.383,078 391.927,361	3	289.387,82 391.903,875	23.96
3	289.387,82 391.903,875	4	289.443,774 391.952,703	74.263
4	289.443,774 391.952,703	1	289.431,055 391.966,613	18.848

**** Lungimile segmentelor sunt determinate în planul de proiecție Stereo 70 și sunt rotunjite la 1 milimetru.**

***** Distanța dintre puncte este formată din segmente cumulate ce sunt mai mici decât valoarea 1 milimetru.**

**DATE DESPRE IMOBILUL NR. 2008**

Oficiul de Cadastru și Publicitate Imobiliară CARAS-SEVERIN
Biroul de Cadastru și Publicitate Imobiliară Caransebes

A. Partea I. Descrierea imobilului

TEREN Extravilan

Adresa: Jud. Caraș-Severin

Nr. Crt	Nr cadastral Nr. topografic	Suprafața* (mp)	Observații / Referințe
A1		2.449	Sector cadastral:73 Teren neimprejmuit;

B. Partea II. Proprietari și acte

Inscrieri privitoare la dreptul de proprietate și alte drepturi reale		Referințe
1323 / 08/06/2023		
Act Normativ nr. 7, din 13/03/1996 emis de Parlamentul Romaniei (art.13, alin.15);		
B1	Inscrierea provizorie, drept de PROPRIETATE, dobandit prin Lege, cota actuala 1/1 1) COMUNA CORNEA, CIF:3227734, Proprietar Neidentificat	A1

C. Partea III. SARCINI .

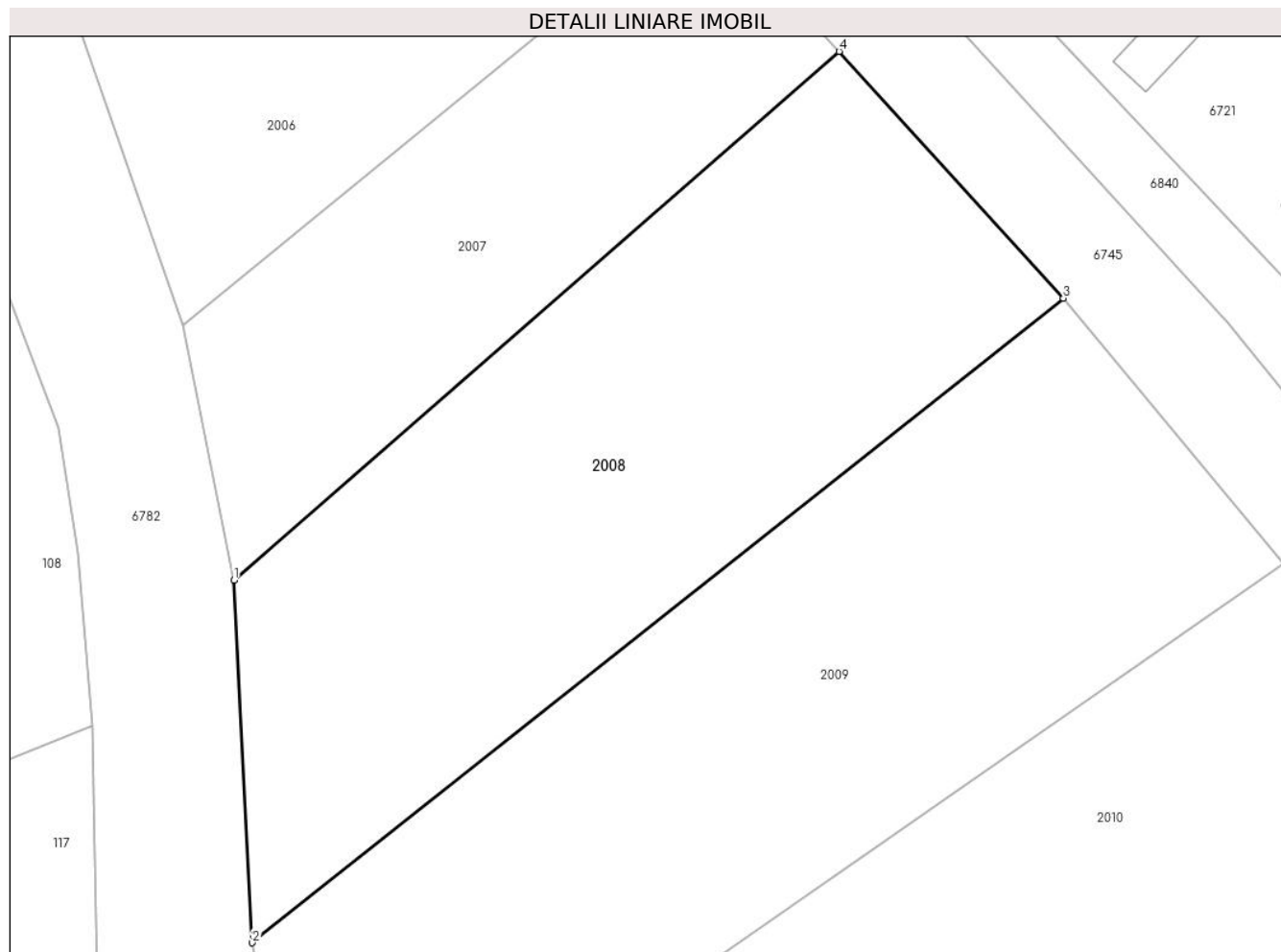
Inscrieri privind dezmembramintele dreptului de proprietate, drepturi reale de garanție și sarcini	Referințe
NU SUNT	

Anexa Nr. 1 La Partea I

Teren

Nr cadastral	Suprafața (mp)*	Observații / Referințe
	2.449	

* Suprafața este determinată în planul de proiecție Stereo 70.



Date referitoare la teren

Crt	Categorie folosință	Intra vilan	Suprafața (mp)	Tarla	Parcelă	Nr. topo	Observații / Referințe
1	faneata	NU	2.449	-	-	-	Denumirea locului - Lunca Cornilor. Nr. cad. partial 244 din planul cadastral 1: 2880 Crusovat, editia 1874

Lungime Segmente

1) Valorile lungimilor segmentelor sunt obținute din proiecție în plan.

Punct început	X / Y	Punct sfârșit	X / Y	Lungime segment (** (m)
1	289.387,82 391.903,875	2	289.389,512 391.870,397	33.52
2	289.389,512 391.870,397	3	289.464,502 391.929,911	95.736
3	289.464,502 391.929,911	4	289.443,774 391.952,703	30.808
4	289.443,774 391.952,703	1	289.387,82 391.903,875	74.263

**** Lungimile segmentelor sunt determinate în planul de proiecție Stereo 70 și sunt rotunjite la 1 milimetru.**

***** Distanța dintre puncte este formată din segmente cumulate ce sunt mai mici decât valoarea 1 milimetru.**

**DATE DESPRE IMOBILUL NR. 2009**

Oficiul de Cadastru și Publicitate Imobiliară CARAS-SEVERIN
Biroul de Cadastru și Publicitate Imobiliară Caransebes

A. Partea I. Descrierea imobilului

TEREN Extravilan

Adresa: Jud. Caraș-Severin

Nr. Crt	Nr cadastral Nr. topografic	Suprafața* (mp)	Observații / Referințe
A1		2.890	Sector cadastral:73 Teren neimpregmuit;

B. Partea II. Proprietari și acte

Inscrieri privitoare la dreptul de proprietate și alte drepturi reale		Referințe
1322 / 08/06/2023		
Act Normativ nr. 7, din 13/03/1996 emis de Parlamentul Romaniei;		
B1	Intabulare, drept de PROPRIETATE, dobandit prin Iesire Din Indiviziune, cota actuala 1/1 1) NEIDENTIFICAT NEIDENTIFICAT	A1
Act Normativ nr. 7, din 13/03/1996 emis de Parlamentul Romaniei (Adeverinta nr. 3090/20.06.2023 emisa de Primaria Comunei Cornea);		
B2	Se noteaza posesia factica in favoarea 1) IVAN ION	A1

C. Partea III. SARCINI .

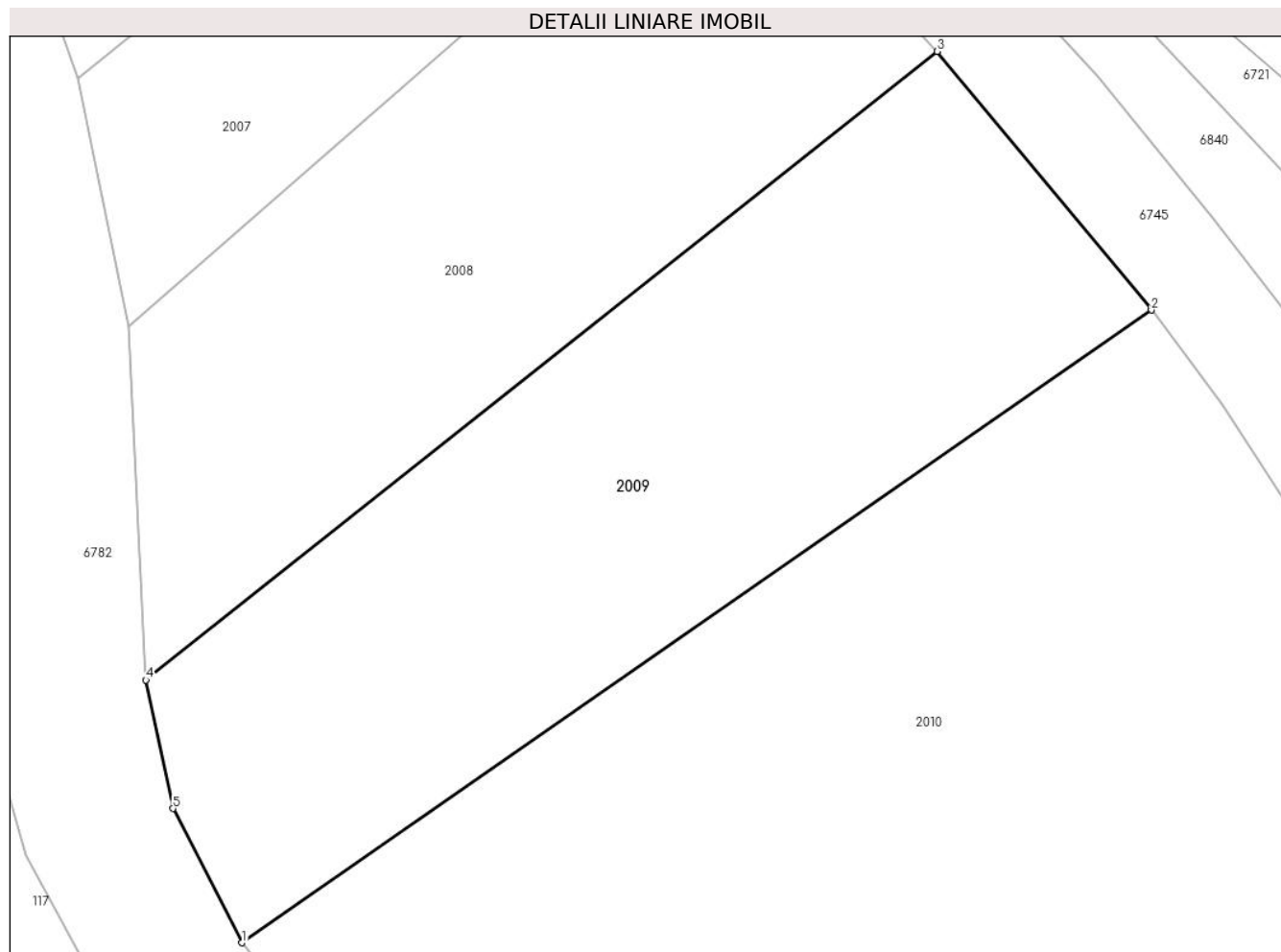
Inscrieri privind dezmembramintele dreptului de proprietate, drepturi reale de garanție și sarcini	Referințe
NU SUNT	

Anexa Nr. 1 La Partea I

Teren

Nr cadastral	Suprafața (mp)*	Observații / Referințe
	2.890	

* Suprafața este determinată în planul de proiecție Stereo 70.



Date referitoare la teren

Crt	Categorie folosință	Intravilan	Suprafața (mp)	Tarla	Parcelă	Nr. topo	Observații / Referințe
1	faneata	NU	2.890	-	-	-	Denumirea locului - Lunca Cornilor. Nr. cad. partial 245 din planul cadastral 1: 2880 Crusovat, editia 1874

Lungime Segmente

1) Valorile lungimilor segmentelor sunt obținute din proiecție în plan.

Punct început	X / Y	Punct sfârșit	X / Y	Lungime segment (** (m)
1	289.398,63 391.845,534	2	289.484,805 391.905,435	104.949
2	289.484,805 391.905,435	3	289.464,502 391.929,911	31.801
3	289.464,502 391.929,911	4	289.389,512 391.870,397	95.736
4	289.389,512 391.870,397	5	289.392,066 391.858,238	12.425
5	289.392,066 391.858,238	1	289.398,63 391.845,534	14.3

**** Lungimile segmentelor sunt determinate în planul de proiecție Stereo 70 și sunt rotunjite la 1 milimetru.**

***** Distanța dintre puncte este formată din segmente cumulate ce sunt mai mici decât valoarea 1 milimetru.**

**DATE DESPRE IMOBILUL NR. 2010**

Oficiul de Cadastru și Publicitate Imobiliară CARAS-SEVERIN
Biroul de Cadastru și Publicitate Imobiliară Caransebes

A. Partea I. Descrierea imobilului

TEREN Extravilan

Adresa: Jud. Caraș-Severin

Nr. Crt	Nr cadastral Nr. topografic	Suprafața* (mp)	Observații / Referințe
A1		7.589	Sector cadastral:73 Teren neimprejmuit;

B. Partea II. Proprietari și acte

Inscrieri privitoare la dreptul de proprietate și alte drepturi reale		Referințe
1321 / 08/06/2023		
Act Normativ nr. 7, din 13/03/1996 emis de Parlamentul Romaniei (art.13, alin.15);		
B1	Inscrierea provizorie, drept de PROPRIETATE, dobandit prin Lege, cota actuala 1/1 1) COMUNA CORNEA , CIF:3227734, Proprietar Neidentificat	A1

C. Partea III. SARCINI .

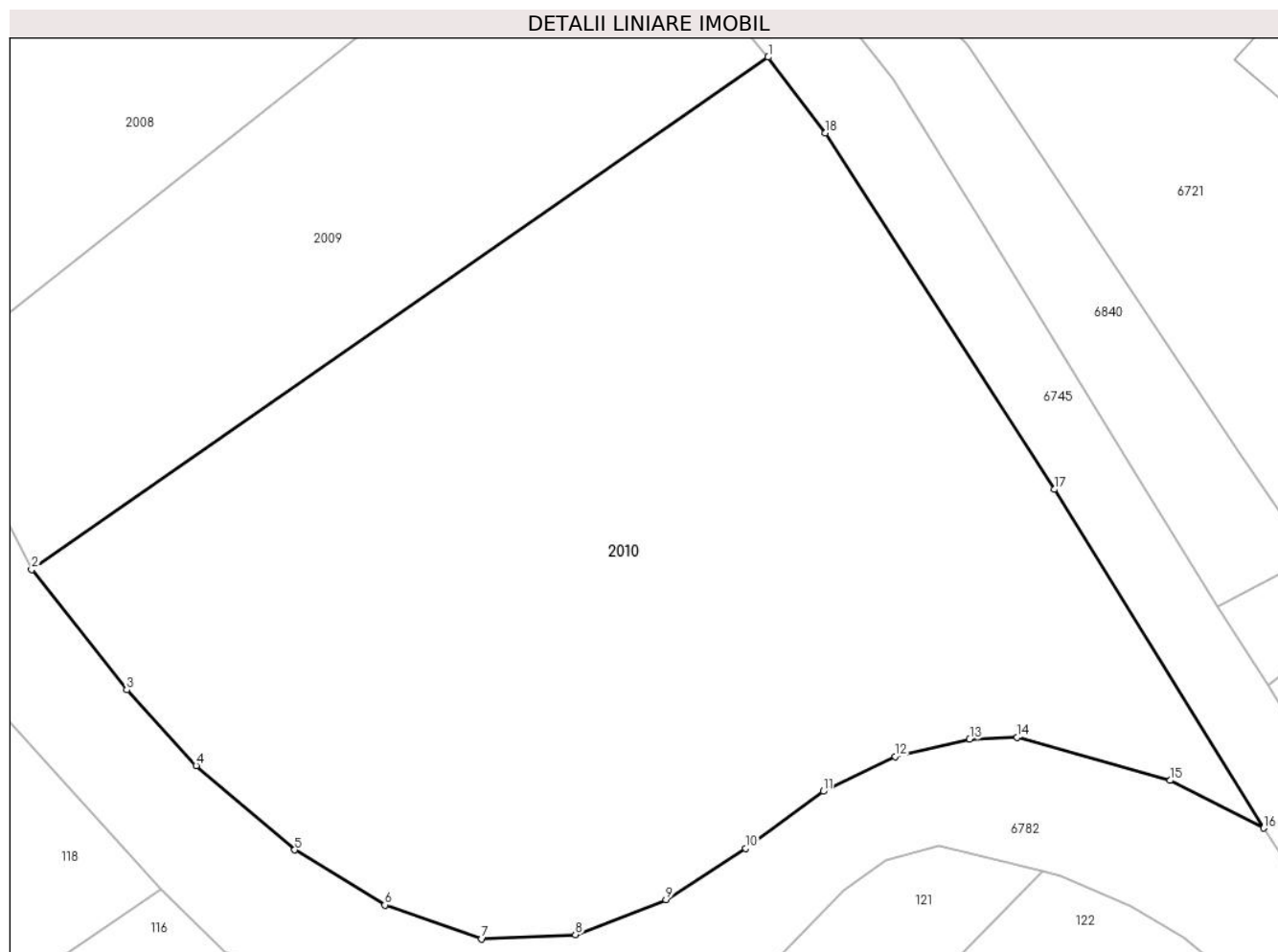
Inscrieri privind dezmembramintele dreptului de proprietate, drepturi reale de garanție și sarcini	Referințe
NU SUNT	

Anexa Nr. 1 La Partea I

Teren

Nr cadastral	Suprafața (mp)*	Observații / Referințe
	7.589	

* Suprafața este determinată în planul de proiecție Stereo 70.



Date referitoare la teren

Crt	Categorie folosință	Intravilan	Suprafața (mp)	Tarla	Parcelă	Nr. topo	Observații / Referințe
1	faneata	NU	7.589	-	-	-	Denumirea locului - Lunca Cornilor. Nr. cad. partial 245 din planul cadastral 1: 2880 Crusovat, editia 1874

Lungime Segmente

1) Valorile lungimilor segmentelor sunt obținute din proiecție în plan.

Punct început	X / Y	Punct sfârșit	X / Y	Lungime segment (** (m)
1	289.484,805 391.905,435	2	289.398,63 391.845,534	104.949
2	289.398,63 391.845,534	3	289.409,761 391.831,484	17.925
3	289.409,761 391.831,484	4	289.417,872 391.822,622	12.013
4	289.417,872 391.822,622	5	289.429,426 391.812,769	15.185
5	289.429,426 391.812,769	6	289.439,951 391.806,326	12.34

Punct început	X / Y	Punct sfârşit	X / Y	Lungime segment (** (m)
6	289.439,951 391.806,326	7	289.451,288 391.802,378	12.005
7	289.451,288 391.802,378	8	289.462,255 391.802,871	10.978
8	289.462,255 391.802,871	9	289.472,844 391.806,927	11.339
9	289.472,844 391.806,927	10	289.482,156 391.812,934	11.082
10	289.482,156 391.812,934	11	289.491,243 391.819,618	11.28
11	289.491,243 391.819,618	12	289.499,654 391.823,674	9.338
12	289.499,654 391.823,674	13	289.508,366 391.825,701	8.944
13	289.508,366 391.825,701	14	289.513,923 391.825,926	5.562
14	289.513,923 391.825,926	15	289.531,796 391.820,895	18.568
15	289.531,796 391.820,895	16	289.542,767 391.815,304	12.314
16	289.542,767 391.815,304	17	289.518,291 391.854,915	46.563
17	289.518,291 391.854,915	18	289.491,497 391.896,591	49.546
18	289.491,497 391.896,591	1	289.484,805 391.905,435	11.091

** Lungimile segmentelor sunt determinate în planul de proiecţie Stereo 70 şi sunt rotunjite la 1 milimetru.

*** Distanţa dintre puncte este formată din segmente cumulate ce sunt mai mici decât valoarea 1 milimetru.

**DATE DESPRE IMOBILUL NR. 2011**

Oficiul de Cadastru și Publicitate Imobiliară CARAS-SEVERIN
Biroul de Cadastru și Publicitate Imobiliară Caransebes

A. Partea I. Descrierea imobilului

TEREN Extravilan

Adresa: Jud. Caraș-Severin

Nr. Crt	Nr cadastral Nr. topografic	Suprafața* (mp)	Observații / Referințe
A1		6.303	Sector cadastral:121 Teren neimpregmuit;

B. Partea II. Proprietari și acte

Inscrieri privitoare la dreptul de proprietate și alte drepturi reale	Referințe
1406 / 12/06/2023	
Act Normativ nr. 7, din 13/03/1996 emis de Parlamentul Romaniei;	
B1	A1
Intabulare, drept de PROPRIETATE, dobandit prin Lege, cota actuala 1/1 1) NEIDENTIFICAT NEIDENTIFICAT	
Act Administrativ nr. 7, din 13/03/1996 emis de Primaria comunei Cornea (Adeverinta 3042/20.06.2023 emisa de Primaria Comunei Cornea);	
B2	A1
Se noteaza posesia factica in favoarea 1) SCORTARU IULIAN	

C. Partea III. SARCINI .

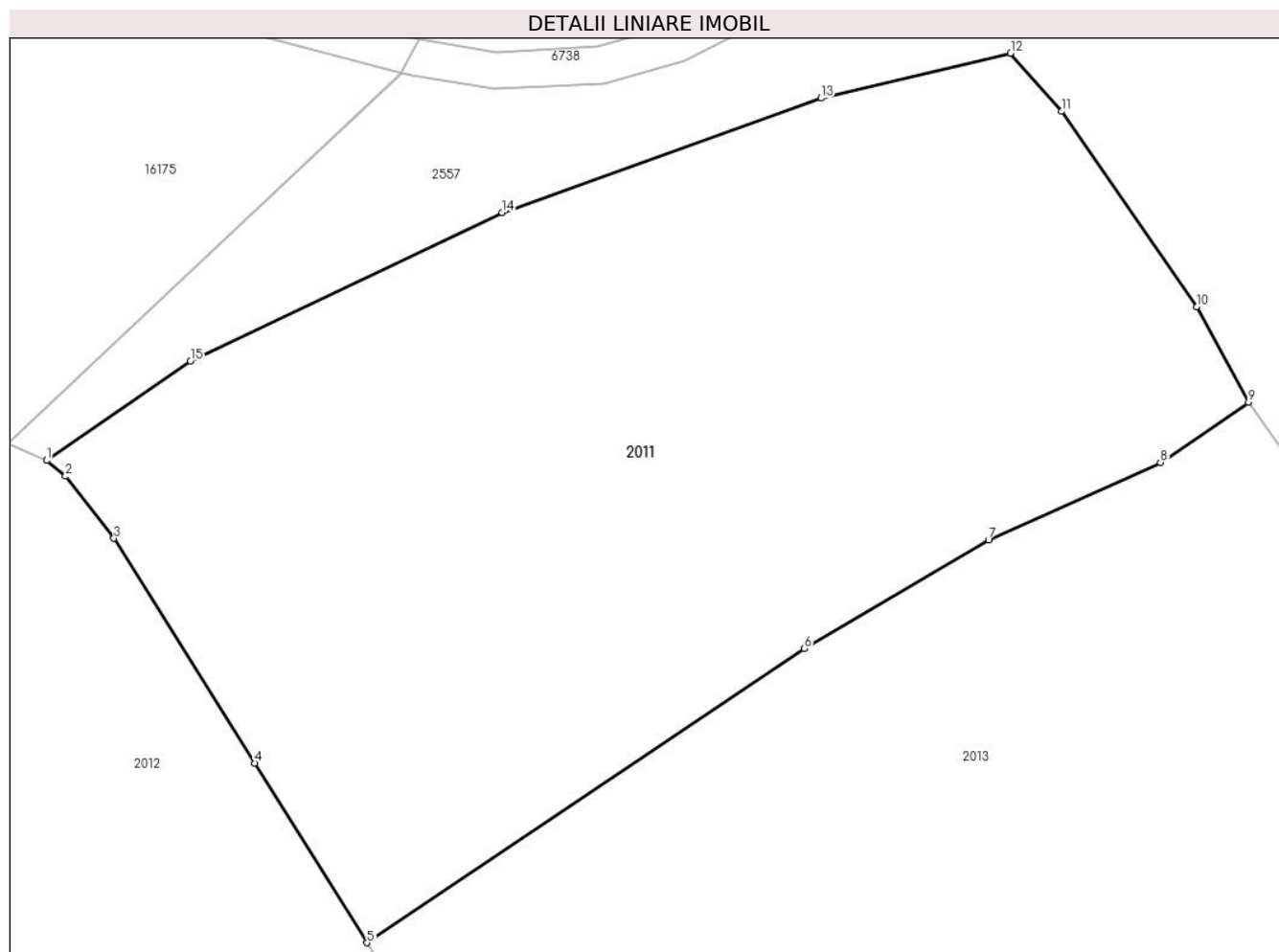
Inscrieri privind dezmembramintele dreptului de proprietate, drepturi reale de garanție și sarcini	Referințe
NU SUNT	

Anexa Nr. 1 La Partea I

Teren

Nr cadastral	Suprafața (mp)*	Observații / Referințe
	6.303	

* Suprafața este determinată în planul de proiecție Stereo 70.



Date referitoare la teren

Crt	Categorie folosință	Intravilan	Suprafața (mp)	Tarla	Parcelă	Nr. topo	Observații / Referințe
1	faneata	NU	6.303	-	-	-	Denumirea locului - Lunca Cornilor. Nr. cad. partial 1251,1252 din planul cadastral 1:2880 Cuptoare, editia 1874

Lungime Segmente

1) Valorile lungimilor segmentelor sunt obținute din proiecție în plan.

Punct început	X / Y	Punct sfârșit	X / Y	Lungime segment (** (m)
1	287.524,071 390.725,965	2	287.526,091 390.724,261	2.643
2	287.526,091 390.724,261	3	287.531,321 390.717,557	8.503
3	287.531,321 390.717,557	4	287.546,568 390.693,261	28.684
4	287.546,568 390.693,261	5	287.558,698 390.673,843	22.895

Punct început	X / Y	Punct sfârşit	X / Y	Lungime segment (** (m)
5	287.558,698 390.673,843	6	287.605,979 390.705,622	56.968
6	287.605,979 390.705,622	7	287.625,911 390.717,395	23.149
7	287.625,911 390.717,395	8	287.644,513 390.725,739	20.388
8	287.644,513 390.725,739	9	287.654,032 390.732,252	11.534
9	287.654,032 390.732,252	10	287.648,461 390.742,593	11.746
10	287.648,461 390.742,593	11	287.633,826 390.763,687	25.674
11	287.633,826 390.763,687	12	287.628,308 390.769,979	8.369
12	287.628,308 390.769,979	13	287.607,816 390.765,121	21.06
13	287.607,816 390.765,121	14	287.573,296 390.752,751	36.669
14	287.573,296 390.752,751	15	287.539,607 390.736,699	37.318
15	287.539,607 390.736,699	1	287.524,071 390.725,965	18.883

** Lungimile segmentelor sunt determinate în planul de proiecţie Stereo 70 şi sunt rotunjite la 1 milimetru.

*** Distanţa dintre puncte este formată din segmente cumulate ce sunt mai mici decât valoarea 1 milimetru.

**DATE DESPRE IMOBILUL NR. 2012**

Oficiul de Cadastru și Publicitate Imobiliară CARAS-SEVERIN
Biroul de Cadastru și Publicitate Imobiliară Caransebes

A. Partea I. Descrierea imobilului

TEREN Extravilan

Adresa: Jud. Caraș-Severin

Nr. Crt	Nr cadastral Nr. topografic	Suprafața* (mp)	Observații / Referințe
A1		4.283	Sector cadastral:121 Teren neimpregmuit;

B. Partea II. Proprietari și acte

Inscrieri privitoare la dreptul de proprietate și alte drepturi reale	Referințe
1501 / 12/06/2023	
Act Normativ nr. 7, din 13/03/1996 emis de Parlamentul Romaniei;	
B1	A1
Intabulare, drept de PROPRIETATE, dobandit prin Lege, cota actuala 1/1 1) NEIDENTIFICAT NEIDENTIFICAT	
Act Administrativ nr. 7, din 13/03/1996 emis de Primaria comunei Cornea (Adeverinta 3034/20.06.2023 emisa de Primaria Comunei Cornea);	
B2	A1
Se noteaza posesia factica in favoarea 1) DAVIDESCU DUMITRU	

C. Partea III. SARCINI .

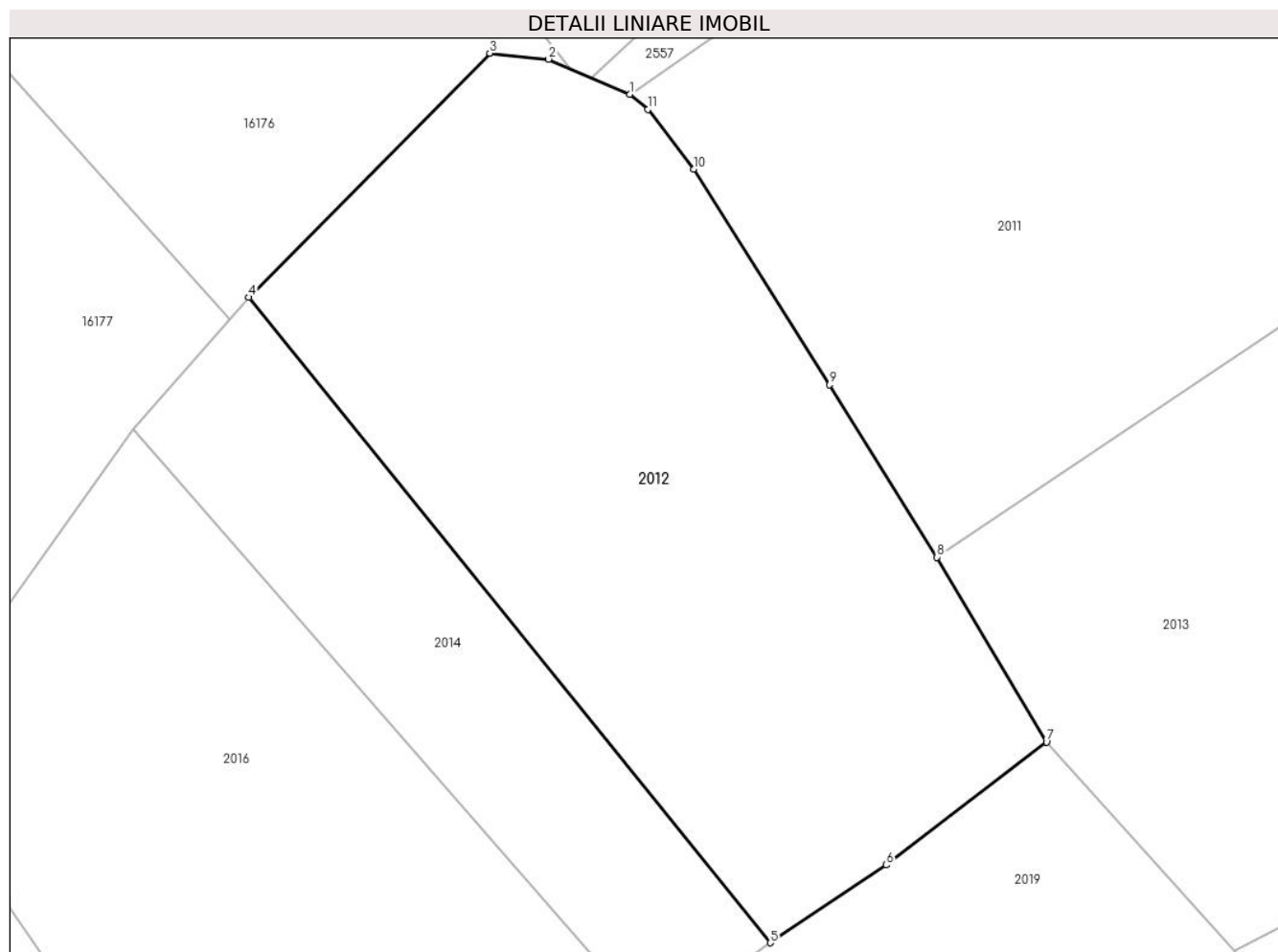
Inscrieri privind dezmembramintele dreptului de proprietate, drepturi reale de garanție și sarcini	Referințe
NU SUNT	

Anexa Nr. 1 La Partea I

Teren

Nr cadastral	Suprafaţa (mp)*	Observaţii / Referinţe
	4.283	

* Suprafaţa este determinată în planul de proiecţie Stereo 70.



Date referitoare la teren

Crt	Categorie folosinţă	Intravilan	Suprafaţa (mp)	Tarla	Parcelă	Nr. topo	Observaţii / Referinţe
1	faneata	NU	4.283	-	-	-	Denumirea locului - Obreja. Nr. cad. partial 1256 din planul cadastral 1: 2880 Crusovat, editia 1874

Lungime Segmente

1) Valorile lungimilor segmentelor sunt obţinute din proiecţie în plan.

Punct început	X / Y	Punct sfârşit	X / Y	Lungime segment (** (m)
1	287.524,071 390.725,965	2	287.514,923 390.729,92	9.966
2	287.514,923 390.729,92	3	287.508,289 390.730,593	6.668
3	287.508,289 390.730,593	4	287.481,15 390.703,11	38.624
4	287.481,15 390.703,11	5	287.539,906 390.630,424	93.464
5	287.539,906 390.630,424	6	287.552,973 390.639,187	15.733

Punct început	X / Y	Punct sfârșit	X / Y	Lungime segment (** (m)
6	287.552,973 390.639,187	7	287.571,027 390.653,039	22.756
7	287.571,027 390.653,039	8	287.558,698 390.673,843	24.183
8	287.558,698 390.673,843	9	287.546,568 390.693,261	22.895
9	287.546,568 390.693,261	10	287.531,321 390.717,557	28.684
10	287.531,321 390.717,557	11	287.526,091 390.724,261	8.503
11	287.526,091 390.724,261	1	287.524,071 390.725,965	2.643

** Lungimile segmentelor sunt determinate în planul de proiecție Stereo 70 și sunt rotunjite la 1 milimetru.

*** Distanța dintre puncte este formată din segmente cumulate ce sunt mai mici decât valoarea 1 milimetru.

**DATE DESPRE IMOBILUL NR. 2013**

Oficiul de Cadastru și Publicitate Imobiliară CARAS-SEVERIN
Biroul de Cadastru și Publicitate Imobiliară Caransebes

A. Partea I. Descrierea imobilului

TEREN Extravilan

Adresa: Jud. Caraș-Severin

Nr. Crt	Nr cadastral Nr. topografic	Suprafața* (mp)	Observații / Referințe
A1		6.305	Sector cadastral:121 Teren neimpregmuit;

B. Partea II. Proprietari și acte

Inscrieri privitoare la dreptul de proprietate și alte drepturi reale	Referințe
1407 / 12/06/2023	
Act Normativ nr. 7, din 13/03/1996 emis de Parlamentul Romaniei;	
B1	A1
Intabulare, drept de PROPRIETATE, dobandit prin Lege, cota actuala 1/1 1) NEIDENTIFICAT NEIDENTIFICAT	
Act Administrativ nr. 7, din 13/03/1996 emis de Primaria comunei Cornea (Adeverinta 3040/20.06.2023 emisa de Primaria Comunei Cornea);	
B2	A1
Se noteaza posesia factica in favoarea 1) MARTINESCU LELICA	

C. Partea III. SARCINI .

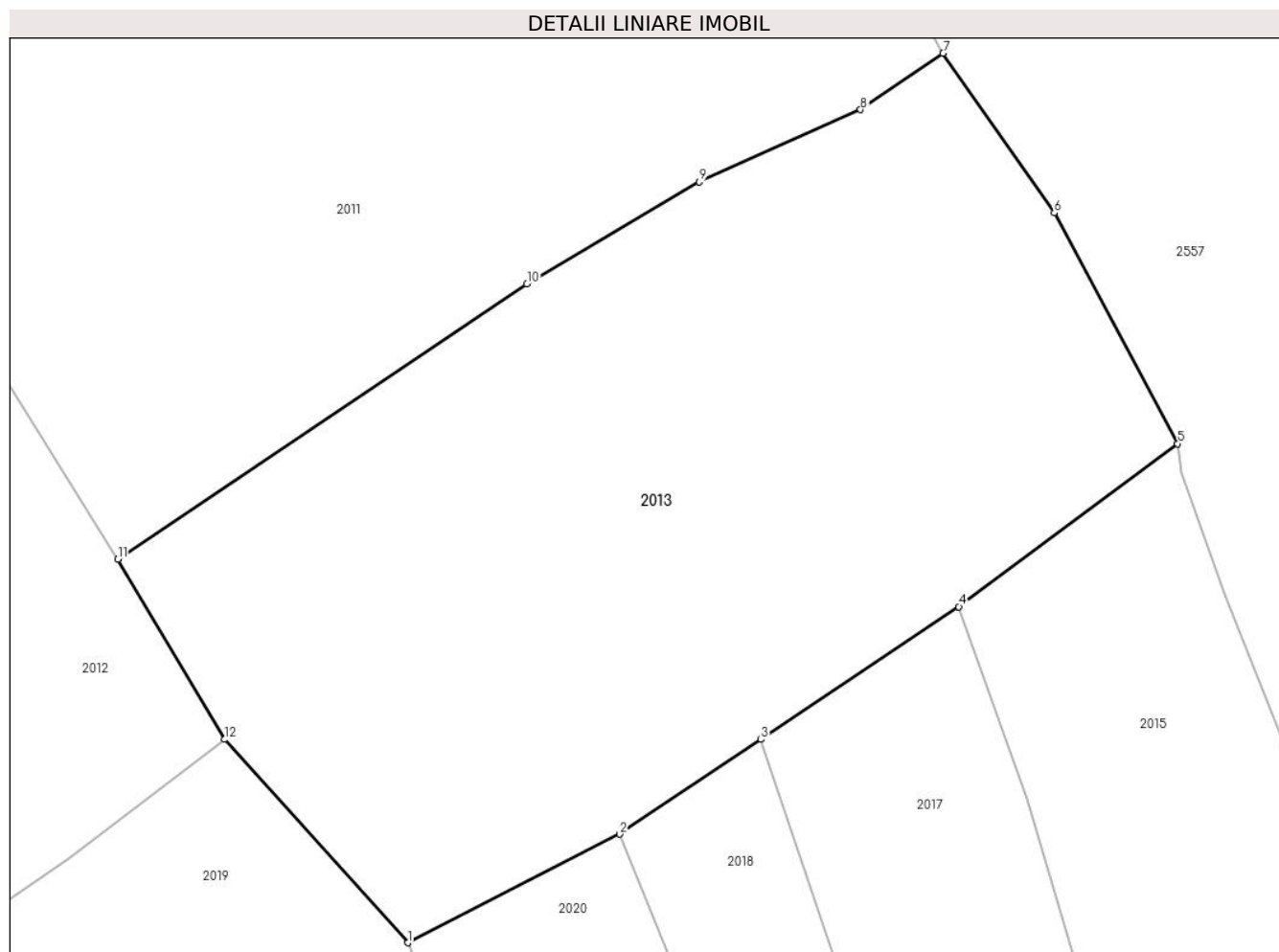
Inscrieri privind dezmembramintele dreptului de proprietate, drepturi reale de garanție și sarcini	Referințe
NU SUNT	

Anexa Nr. 1 La Partea I

Teren

Nr cadastral	Suprafața (mp)*	Observații / Referințe
	6.305	

* Suprafața este determinată în planul de proiecție Stereo 70.



Date referitoare la teren

Crt	Categorie folosință	Intravilan	Suprafața (mp)	Tarla	Parcelă	Nr. topo	Observații / Referințe
1	faneata	NU	6.305	-	-	-	Denumirea locului - Obreja. Nr. cad. 1253 partial 1251, 1252 din planul cadastral 1:2880 Crusovat, editia 1874

Lungime Segmente

1) Valorile lungimilor segmentelor sunt obținute din proiecție în plan.

Punct început	X / Y	Punct sfârșit	X / Y	Lungime segment (** (m)
1	287.592,197 390.629,569	2	287.616,688 390.642,113	27.516
2	287.616,688 390.642,113	3	287.632,999 390.653,041	19.634
3	287.632,999 390.653,041	4	287.655,863 390.668,354	27.518
4	287.655,863 390.668,354	5	287.681,151 390.687,178	31.525

Punct început	X / Y	Punct sfârșit	X / Y	Lungime segment (** (m)
5	287.681,151 390.687,178	6	287.666,888 390.713,827	30.226
6	287.666,888 390.713,827	7	287.654,032 390.732,252	22.467
7	287.654,032 390.732,252	8	287.644,513 390.725,739	11.534
8	287.644,513 390.725,739	9	287.625,911 390.717,395	20.388
9	287.625,911 390.717,395	10	287.605,979 390.705,622	23.149
10	287.605,979 390.705,622	11	287.558,698 390.673,843	56.968
11	287.558,698 390.673,843	12	287.571,027 390.653,039	24.183
12	287.571,027 390.653,039	1	287.592,197 390.629,569	31.607

** Lungimile segmentelor sunt determinate în planul de proiecție Stereo 70 și sunt rotunjite la 1 milimetru.

*** Distanța dintre puncte este formată din segmente cumulate ce sunt mai mici decât valoarea 1 milimetru.

**DATE DESPRE IMOBILUL NR. 2014**

Oficiul de Cadastru și Publicitate Imobiliară CARAS-SEVERIN
Biroul de Cadastru și Publicitate Imobiliară Caransebes

A. Partea I. Descrierea imobilului

TEREN Extravilan

Adresa: Jud. Caraș-Severin

Nr. Crt	Nr cadastral Nr. topografic	Suprafața* (mp)	Observații / Referințe
A1		1.622	Sector cadastral:121 Teren neimpregmuit;

B. Partea II. Proprietari și acte

Inscrieri privitoare la dreptul de proprietate și alte drepturi reale		Referințe
1502 / 12/06/2023		
Act Normativ nr. 7, din 13/03/1996 emis de Parlamentul Romaniei (art.13, alin.15);		
B1	Inscrierea provizorie, drept de PROPRIETATE, dobandit prin Lege, cota actuala 1/1 1) COMUNA CORNEA , CIF:3227734, Proprietar Neidentificat	A1

C. Partea III. SARCINI .

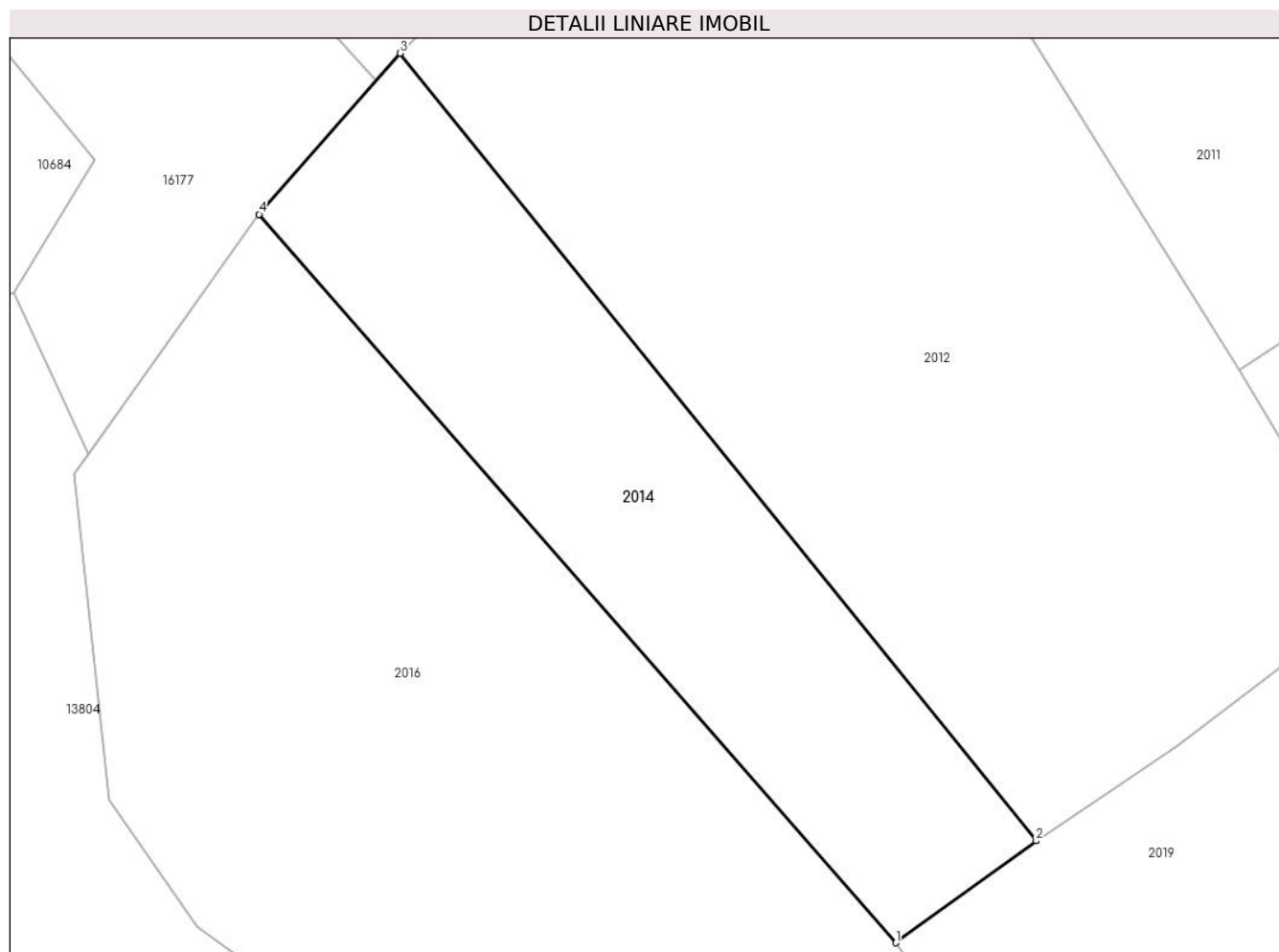
Inscrieri privind dezmembramintele dreptului de proprietate, drepturi reale de garanție și sarcini	Referințe
NU SUNT	

Anexa Nr. 1 La Partea I

Teren

Nr cadastral	Suprafața (mp)*	Observații / Referințe
	1.622	

* Suprafața este determinată în planul de proiecție Stereo 70.



Date referitoare la teren

Crt	Categorie folosință	Intra vilan	Suprafața (mp)	Tarla	Parcelă	Nr. topo	Observații / Referințe
1	faneata	NU	1.622	-	-	-	Denumirea locului - Obreja. Nr. cad. partial 1256 din planul cadastral 1: 2880 Crusovat, editia 1874

Lungime Segmente

1) Valorile lungimilor segmentelor sunt obținute din proiecție în plan.

Punct început	X / Y	Punct sfârșit	X / Y	Lungime segment (** (m)
1	287.526,944 390.621,008	2	287.539,906 390.630,424	16.021
2	287.539,906 390.630,424	3	287.481,15 390.703,11	93.464
3	287.481,15 390.703,11	4	287.468,132 390.688,248	19.757
4	287.468,132 390.688,248	1	287.526,944 390.621,008	89.331

**** Lungimile segmentelor sunt determinate în planul de proiecție Stereo 70 și sunt rotunjite la 1 milimetru.**

***** Distanța dintre puncte este formată din segmente cumulate ce sunt mai mici decât valoarea 1 milimetru.**

**DATE DESPRE IMOBILUL NR. 2015**

Oficiul de Cadastru și Publicitate Imobiliară CARAS-SEVERIN
Biroul de Cadastru și Publicitate Imobiliară Caransebes

A. Partea I. Descrierea imobilului

TEREN Extravilan

Adresa: Jud. Caraș-Severin

Nr. Crt	Nr cadastral Nr. topografic	Suprafața* (mp)	Observații / Referințe
A1		3.729	Sector cadastral:121 Teren imprejmuit;

B. Partea II. Proprietari și acte

Inscrieri privitoare la dreptul de proprietate și alte drepturi reale	Referințe
1409 / 12/06/2023	
Act Normativ nr. 7, din 13/03/1996 emis de Parlamentul Romaniei;	
B1	A1
Intabulare, drept de PROPRIETATE, dobandit prin Lege, cota actuala 1/1 1) NEIDENTIFICAT NEIDENTIFICAT	
Act Administrativ nr. 7, din 13/03/1996 emis de Primaria comunei Cornea (Adeverinta 3037/20.06.2023 emisa de Primaria Comunei Cornea);	
B2	A1
Se noteaza posesia factica in favoarea 1) DUMESCU TUDOR-DOREL	

C. Partea III. SARCINI .

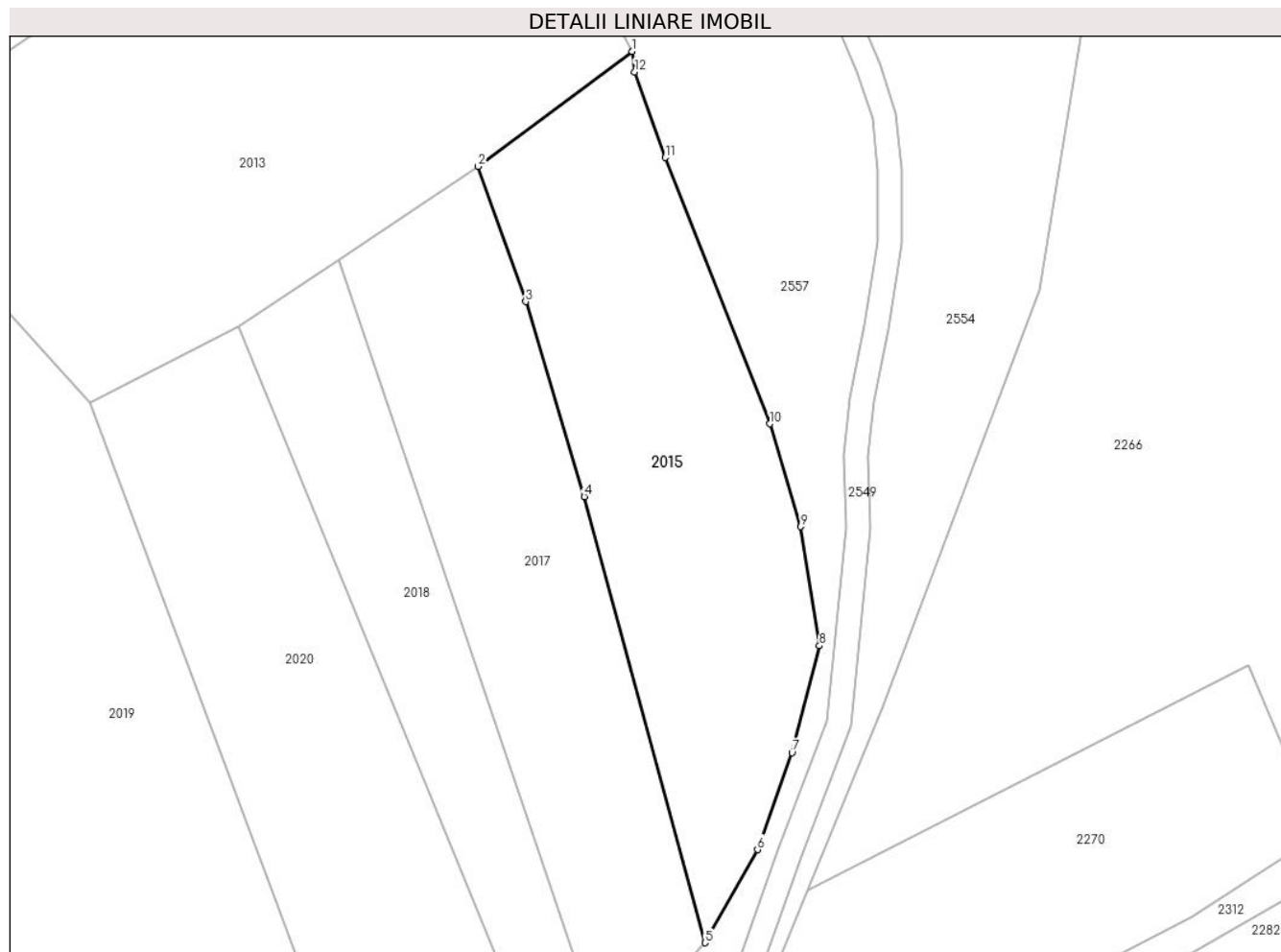
Inscrieri privind dezmembramintele dreptului de proprietate, drepturi reale de garanție și sarcini	Referințe
NU SUNT	

Anexa Nr. 1 La Partea I

Teren

Nr cadastral	Suprafața (mp)*	Observații / Referințe
	3.729	

* Suprafața este determinată în planul de proiecție Stereo 70.



Date referitoare la teren

Crt	Categorie folosință	Intravilan	Suprafața (mp)	Tarla	Parcelă	Nr. topo	Observații / Referințe
1	livada	NU	3.729	-	-	-	Denumirea locului - Obreja. Nr. cad. partial 1254 din planul cadastral 1: 2880 Crusovat, editia 1874

Lungime Segmente

1) Valorile lungimilor segmentelor sunt obținute din proiecție în plan.

Punct început	X / Y	Punct sfârșit	X / Y	Lungime segment (** (m)
1	287.681,151 390.687,178	2	287.655,863 390.668,354	31.525
2	287.655,863 390.668,354	3	287.663,697 390.646,191	23.506
3	287.663,697 390.646,191	4	287.673,295 390.614,238	33.363
4	287.673,295 390.614,238	5	287.693,118 390.541,17	75.709
5	287.693,118 390.541,17	6	287.701,716 390.556,425	17.511

Punct început	X / Y	Punct sfârșit	X / Y	Lungime segment (** (m)
6	287.701,716 390.556,425	7	287.707,341 390.572,304	16.845
7	287.707,341 390.572,304	8	287.711,855 390.589,826	18.094
8	287.711,855 390.589,826	9	287.708,783 390.609,336	19.751
9	287.708,783 390.609,336	10	287.703,748 390.626,171	17.572
10	287.703,748 390.626,171	11	287.686,606 390.669,772	46.849
11	287.686,606 390.669,772	12	287.681,559 390.683,829	14.936
12	287.681,559 390.683,829	1	287.681,151 390.687,178	3.374

** Lungimile segmentelor sunt determinate în planul de proiecție Stereo 70 și sunt rotunjite la 1 milimetru.

*** Distanța dintre puncte este formată din segmente cumulate ce sunt mai mici decât valoarea 1 milimetru.

**DATE DESPRE IMOBILUL NR. 2016**

Oficiul de Cadastru și Publicitate Imobiliară CARAS-SEVERIN
Biroul de Cadastru și Publicitate Imobiliară Caransebes

A. Partea I. Descrierea imobilului

TEREN Extravilan

Adresa: Jud. Caraș-Severin

Nr. Crt	Nr cadastral Nr. topografic	Suprafața* (mp)	Observații / Referințe
A1		7.170	Sector cadastral:121 Teren neimpregmuit;

B. Partea II. Proprietari și acte

Inscrieri privitoare la dreptul de proprietate și alte drepturi reale	Referințe
1503 / 12/06/2023	
Act Normativ nr. 7, din 13/03/1996 emis de Parlamentul Romaniei;	
B1	A1
Intabulare, drept de PROPRIETATE, dobandit prin Lege, cota actuala 1/1 1) NEIDENTIFICAT NEIDENTIFICAT	
Act Administrativ nr. 7, din 13/03/1996 emis de Primaria comunei Cornea (Adeverinta 3044/20.06.2023 emisa de Primaria Comunei Cornea);	
B2	A1
Se noteaza posesia factica in favoarea 1) TELEAGA SILVIA	

C. Partea III. SARCINI .

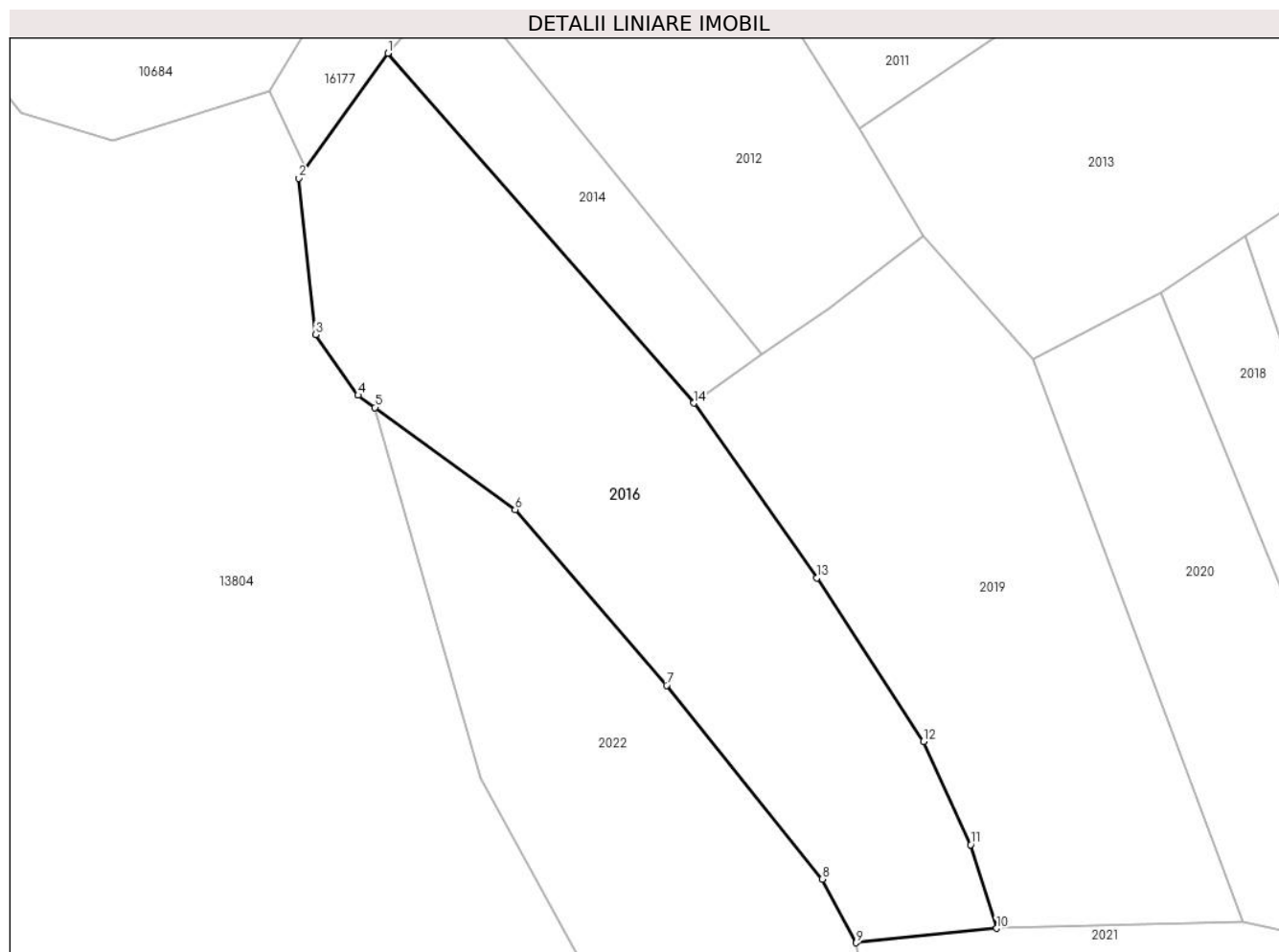
Inscrieri privind dezmembramintele dreptului de proprietate, drepturi reale de garanție și sarcini	Referințe
NU SUNT	

Anexa Nr. 1 La Partea I

Teren

Nr cadastral	Suprafața (mp)*	Observații / Referințe
	7.170	

* Suprafața este determinată în planul de proiecție Stereo 70.



Date referitoare la teren

Crt	Categorie folosință	Intravilan	Suprafața (mp)	Tarla	Parcelă	Nr. topo	Observații / Referințe
1	faneata	NU	7.170	-	-	-	Denumirea locului - Obreja. Nr. cad. partial 1257 din planul cadastral 1: 2880 Crusovat, editia 1874

Lungime Segmente

1) Valorile lungimilor segmentelor sunt obținute din proiecție în plan.

Punct început	X / Y	Punct sfârșit	X / Y	Lungime segment (** (m)
1	287.468,132 390.688,248	2	287.450,997 390.664,253	29.485
2	287.450,997 390.664,253	3	287.454,279 390.634,215	30.217
3	287.454,279 390.634,215	4	287.462,433 390.622,537	14.243
4	287.462,433 390.622,537	5	287.465,665 390.620,184	3.997
5	287.465,665 390.620,184	6	287.492,616 390.600,565	33.336

Punct început	X / Y	Punct sfârșit	X / Y	Lungime segment (** (m)
6	287.492,616 390.600,565	7	287.521,734 390.566,769	44.61
7	287.521,734 390.566,769	8	287.551,688 390.529,541	47.783
8	287.551,688 390.529,541	9	287.558,177 390.517,32	13.837
9	287.558,177 390.517,32	10	287.585,207 390.520,072	27.17
10	287.585,207 390.520,072	11	287.580,194 390.536,144	16.836
11	287.580,194 390.536,144	12	287.571,126 390.556,001	21.83
12	287.571,126 390.556,001	13	287.550,595 390.587,394	37.51
13	287.550,595 390.587,394	14	287.526,944 390.621,008	41.101
14	287.526,944 390.621,008	1	287.468,132 390.688,248	89.331

** Lungimile segmentelor sunt determinate în planul de proiecție Stereo 70 și sunt rotunjite la 1 milimetru.

*** Distanța dintre puncte este formată din segmente cumulate ce sunt mai mici decât valoarea 1 milimetru.

**DATE DESPRE IMOBILUL NR. 2017**

Oficiul de Cadastru și Publicitate Imobiliară CARAS-SEVERIN
Biroul de Cadastru și Publicitate Imobiliară Caransebes

A. Partea I. Descrierea imobilului

TEREN Extravilan

Adresa: Jud. Caraș-Severin

Nr. Crt	Nr cadastral Nr. topografic	Suprafața* (mp)	Observații / Referințe
A1		3.295	Sector cadastral:121 Teren neimpregmuit;

B. Partea II. Proprietari și acte

Inscrieri privitoare la dreptul de proprietate și alte drepturi reale	Referințe
1408 / 12/06/2023	
Act Normativ nr. 7, din 13/03/1996 emis de Parlamentul Romaniei;	
B1	A1
Intabulare, drept de PROPRIETATE, dobandit prin Lege, cota actuala 1/1 1) NEIDENTIFICAT NEIDENTIFICAT	
Act Administrativ nr. 7, din 13/03/1996 emis de Primaria comunei Cornea (Adeverinta 3031/20.06.2023 emisa de Primaria Comunei Cornea);	
B2	A1
Se noteaza posesia factica in favoarea 1) BAIN NICOLAE	

C. Partea III. SARCINI .

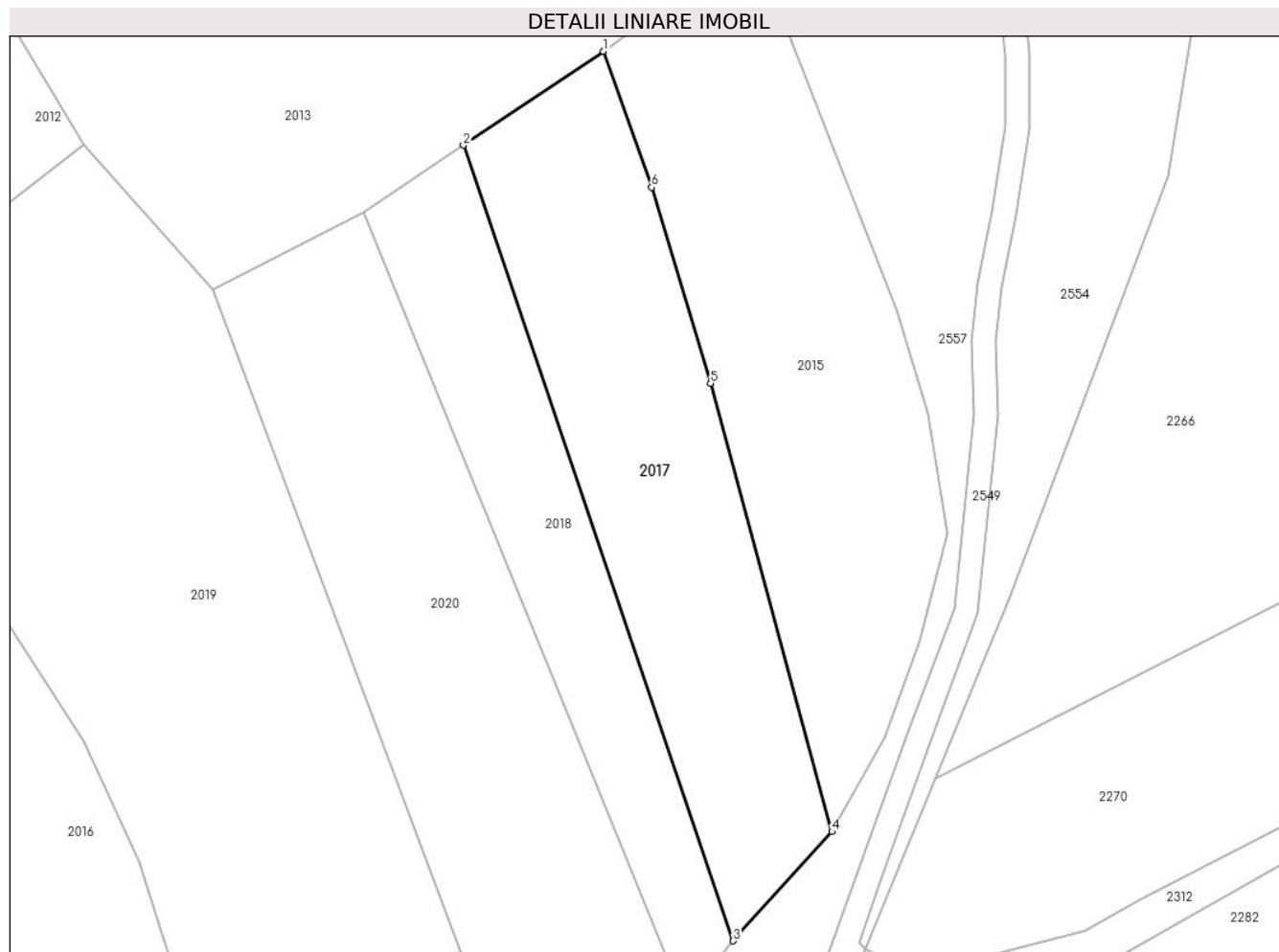
Inscrieri privind dezmembramintele dreptului de proprietate, drepturi reale de garanție și sarcini	Referințe
NU SUNT	

Anexa Nr. 1 La Partea I

Teren

Nr cadastral	Suprafața (mp)*	Observații / Referințe
	3.295	

* Suprafața este determinată în planul de proiecție Stereo 70.



Date referitoare la teren

Crt	Categorie folosință	Intravilan	Suprafața (mp)	Tarla	Parcelă	Nr. topo	Observații / Referințe
1	faneata	NU	3.295	-	-	-	Denumirea locului - Obreja. Nr. cad. partial 1254 din planul cadastral 1: 2880 Crusovat, editia 1874

Lungime Segmente

1) Valorile lungimilor segmentelor sunt obținute din proiecție în plan.

Punct început	X / Y	Punct sfârșit	X / Y	Lungime segment (** (m)
1	287.655,863 390.668,354	2	287.632,999 390.653,041	27.518
2	287.632,999 390.653,041	3	287.677,01 390.523,365	136.941
3	287.677,01 390.523,365	4	287.693,118 390.541,17	24.01
4	287.693,118 390.541,17	5	287.673,295 390.614,238	75.709
5	287.673,295 390.614,238	6	287.663,697 390.646,191	33.363

Punct început	X / Y	Punct sfârșit	X / Y	Lungime segment (** (m)
6	287.663,697 390.646,191	1	287.655,863 390.668,354	23.506

** Lungimile segmentelor sunt determinate în planul de proiecție Stereo 70 și sunt rotunjite la 1 milimetru.

*** Distanța dintre puncte este formată din segmente cumulate ce sunt mai mici decât valoarea 1 milimetru.

**DATE DESPRE IMOBILUL NR. 2018**

Oficiul de Cadastru și Publicitate Imobiliară CARAS-SEVERIN
Biroul de Cadastru și Publicitate Imobiliară Caransebes

A. Partea I. Descrierea imobilului

TEREN Extravilan

Adresa: Jud. Caraș-Severin

Nr. Crt	Nr cadastral Nr. topografic	Suprafața* (mp)	Observații / Referințe
A1		2.060	Sector cadastral:121 Teren neimpregmuit;

B. Partea II. Proprietari și acte

Inscrieri privitoare la dreptul de proprietate și alte drepturi reale		Referințe
1410 / 12/06/2023		
Act Normativ nr. 7, din 13/03/1996 emis de Parlamentul Romaniei (art.13, alin.15);		
B1	Inscrierea provizorie, drept de PROPRIETATE, dobandit prin Lege, cota actuala 1/1 1) COMUNA CORNEA , CIF:3227734, Proprietar Neidentificat	A1

C. Partea III. SARCINI .

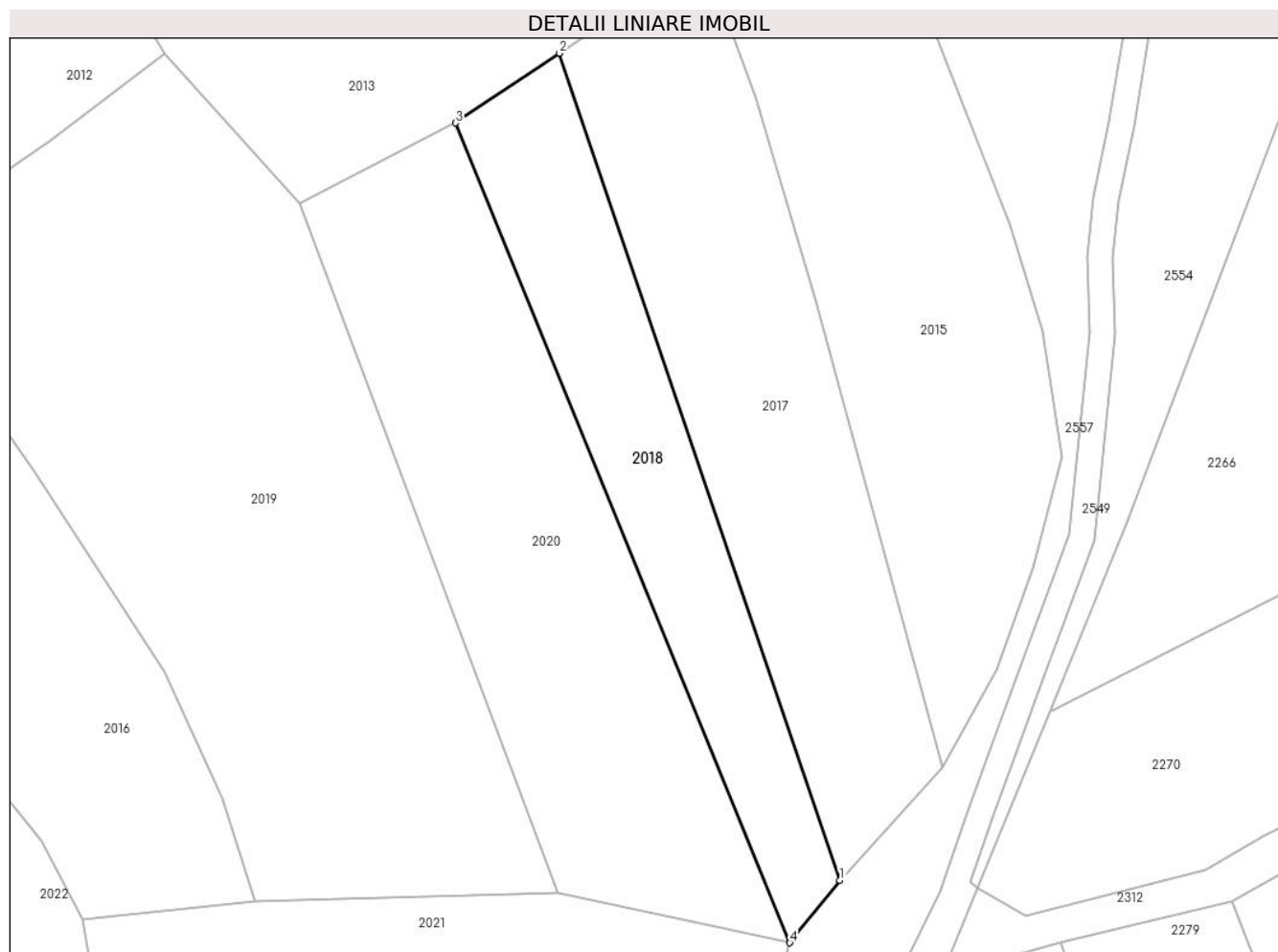
Inscrieri privind dezmembramintele dreptului de proprietate, drepturi reale de garanție și sarcini	Referințe
NU SUNT	

Anexa Nr. 1 La Partea I

Teren

Nr cadastral	Suprafața (mp)*	Observații / Referințe
	2.060	

* Suprafața este determinată în planul de proiecție Stereo 70.



Date referitoare la teren

Crt	Categorie folosință	Intra vilan	Suprafața (mp)	Tarla	Parcelă	Nr. topo	Observații / Referințe
1	faneata	NU	2.060	-	-	-	Denumirea locului - Obreja. Nr. cad. partial 1253 din planul cadastral 1: 2880 Crusovat, editia 1874

Lungime Segmente

1) Valorile lungimilor segmentelor sunt obținute din proiecție în plan.

Punct început	X / Y	Punct sfârșit	X / Y	Lungime segment (** (m)
1	287.677,01 390.523,365	2	287.632,999 390.653,041	136.941
2	287.632,999 390.653,041	3	287.616,688 390.642,113	19.634
3	287.616,688 390.642,113	4	287.669,157 390.513,564	138.845
4	287.669,157 390.513,564	1	287.677,01 390.523,365	12.559

**** Lungimile segmentelor sunt determinate în planul de proiecție Stereo 70 și sunt rotunjite la 1 milimetru.**

***** Distanța dintre puncte este formată din segmente cumulate ce sunt mai mici decât valoarea 1 milimetru.**

**DATE DESPRE IMOBILUL NR. 2019**

Oficiul de Cadastru și Publicitate Imobiliară CARAS-SEVERIN
Biroul de Cadastru și Publicitate Imobiliară Caransebes

A. Partea I. Descrierea imobilului

TEREN Extravilan

Adresa: Jud. Caraș-Severin

Nr. Crt	Nr cadastral Nr. topografic	Suprafața* (mp)	Observații / Referințe
A1		6.596	Sector cadastral:121 Teren neimpregmuit;

B. Partea II. Proprietari și acte

Inscrieri privitoare la dreptul de proprietate și alte drepturi reale	Referințe
1504 / 12/06/2023	
Act Normativ nr. 7, din 13/03/1996 emis de Parlamentul Romaniei;	
B1	A1
Intabulare, drept de PROPRIETATE, dobandit prin Lege, cota actuala 1/1 1) NEIDENTIFICAT NEIDENTIFICAT	
Act Administrativ nr. 7, din 13/03/1996 emis de Primaria comunei Cornea (Adeverinta 3048/20.06.2023 emisa de Primaria Comunei Cornea);	
B2	A1
Se noteaza posesia factica in favoarea 1) VASILESCU MARIA	

C. Partea III. SARCINI .

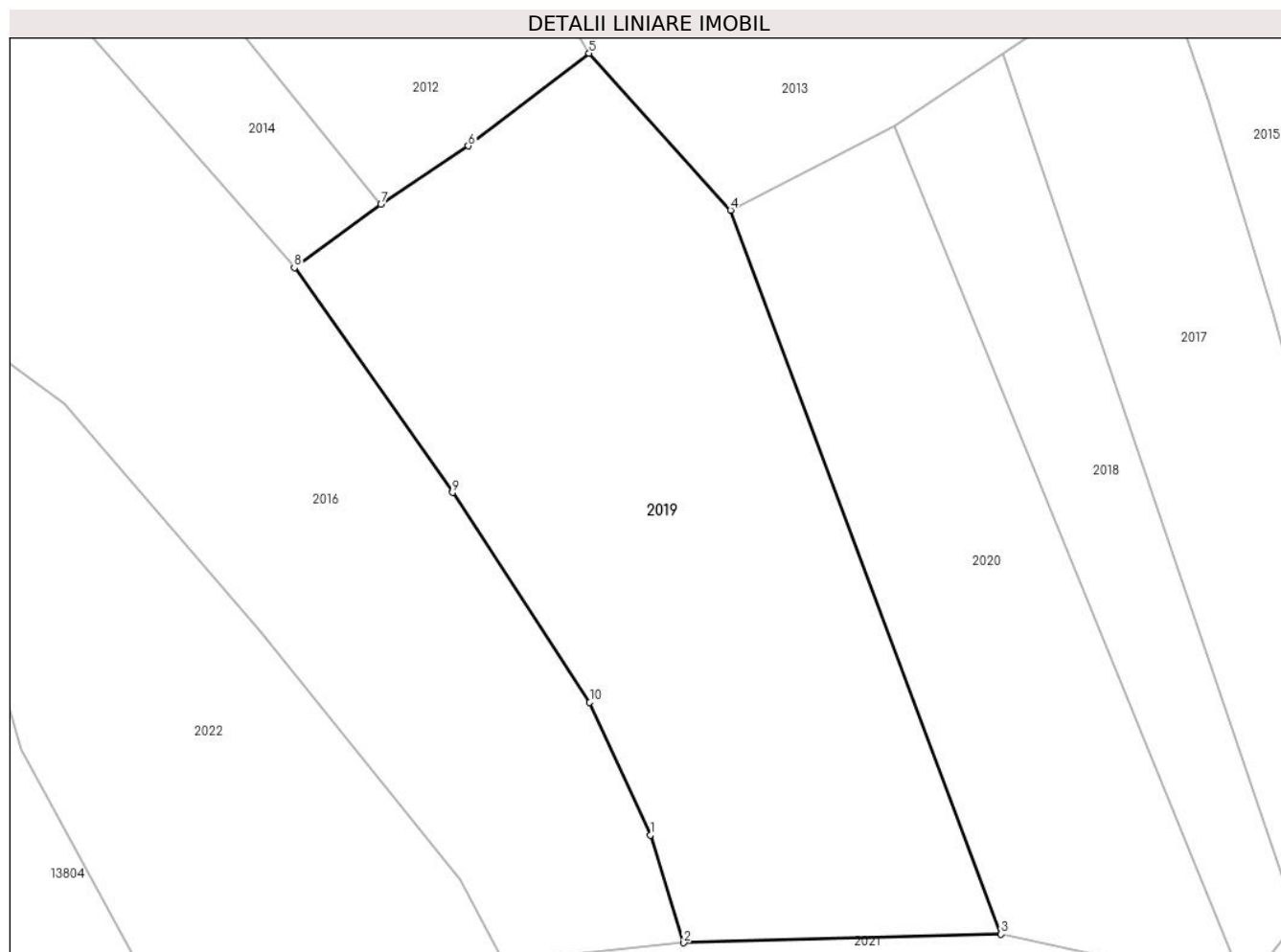
Inscrieri privind dezmembramintele dreptului de proprietate, drepturi reale de garanție și sarcini	Referințe
NU SUNT	

Anexa Nr. 1 La Partea I

Teren

Nr cadastral	Suprafața (mp)*	Observații / Referințe
	6.596	

* Suprafața este determinată în planul de proiecție Stereo 70.



Date referitoare la teren

Crt	Categorie folosință	Intravilan	Suprafața (mp)	Tarla	Parcelă	Nr. topo	Observații / Referințe
1	faneata	NU	6.596	-	-	-	Denumirea locului - Obreja. Nr. cad. partial 1257 din planul cadastral 1: 2880 Crusovat, editia 1874

Lungime Segmente

1) Valorile lungimilor segmentelor sunt obținute din proiecție în plan.

Punct început	X / Y	Punct sfârșit	X / Y	Lungime segment (** (m)
1	287.580,194 390.536,144	2	287.585,207 390.520,072	16.836
2	287.585,207 390.520,072	3	287.632,669 390.521,348	47.479
3	287.632,669 390.521,348	4	287.592,197 390.629,569	115.541
4	287.592,197 390.629,569	5	287.571,027 390.653,039	31.607
5	287.571,027 390.653,039	6	287.552,973 390.639,187	22.756

Punct început	X / Y	Punct sfârșit	X / Y	Lungime segment (** (m)
6	287.552,973 390.639,187	7	287.539,906 390.630,424	15.733
7	287.539,906 390.630,424	8	287.526,944 390.621,008	16.021
8	287.526,944 390.621,008	9	287.550,595 390.587,394	41.101
9	287.550,595 390.587,394	10	287.571,126 390.556,001	37.51
10	287.571,126 390.556,001	1	287.580,194 390.536,144	21.83

** Lungimile segmentelor sunt determinate în planul de proiecție Stereo 70 și sunt rotunjite la 1 milimetru.

*** Distanța dintre puncte este formată din segmente cumulate ce sunt mai mici decât valoarea 1 milimetru.

**DATE DESPRE IMOBILUL NR. 2020**

Oficiul de Cadastru și Publicitate Imobiliară CARAS-SEVERIN
Biroul de Cadastru și Publicitate Imobiliară Caransebes

A. Partea I. Descrierea imobilului

TEREN Extravilan

Adresa: Jud. Caraș-Severin

Nr. Crt	Nr cadastral Nr. topografic	Suprafața* (mp)	Observații / Referințe
A1		3.720	Sector cadastral:121 Teren neimpregmuit;

B. Partea II. Proprietari și acte

Inscrieri privitoare la dreptul de proprietate și alte drepturi reale	Referințe
1505 / 12/06/2023	
Act Normativ nr. 7, din 13/03/1996 emis de Parlamentul Romaniei;	
B1	A1
Intabulare, drept de PROPRIETATE, dobandit prin Lege, cota actuala 1/1 1) NEIDENTIFICAT NEIDENTIFICAT	
Act Administrativ nr. 7, din 13/03/1996 emis de Primaria comunei Cornea (Adeverinta 3046/20.06.2023 emisa de Primaria Comunei Cornea);	
B2	A1
Se noteaza posesia factica in favoarea 1) VASILESCU AFILON	

C. Partea III. SARCINI .

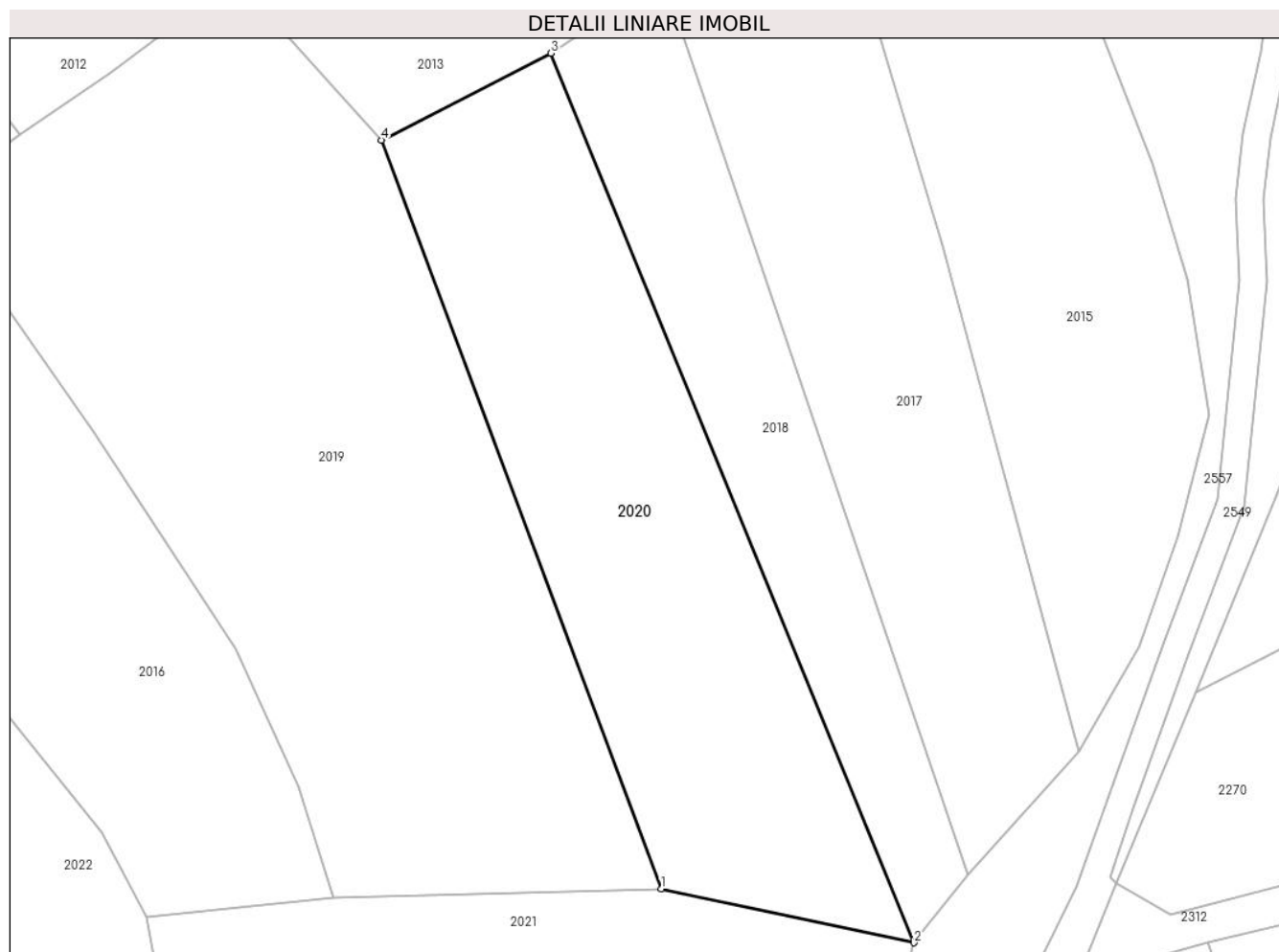
Inscrieri privind dezmembramintele dreptului de proprietate, drepturi reale de garanție și sarcini	Referințe
NU SUNT	

Anexa Nr. 1 La Partea I

Teren

Nr cadastral	Suprafața (mp)*	Observații / Referințe
	3.720	

* Suprafața este determinată în planul de proiecție Stereo 70.



Date referitoare la teren

Crt	Categorie folosință	Intra vilan	Suprafața (mp)	Tarla	Parcelă	Nr. topo	Observații / Referințe
1	faneata	NU	3.720	-	-	-	Denumirea locului - Obreja. Nr. cad. partial 1255 din planul cadastral 1: 2880 Crusovat, editia 1874

Lungime Segmente

1) Valorile lungimilor segmentelor sunt obținute din proiecție în plan.

Punct început	X / Y	Punct sfârșit	X / Y	Lungime segment (** (m)
1	287.632,669 390.521,348	2	287.669,157 390.513,564	37.309
2	287.669,157 390.513,564	3	287.616,688 390.642,113	138.845
3	287.616,688 390.642,113	4	287.592,197 390.629,569	27.516
4	287.592,197 390.629,569	1	287.632,669 390.521,348	115.541

**** Lungimile segmentelor sunt determinate în planul de proiecție Stereo 70 și sunt rotunjite la 1 milimetru.**

***** Distanța dintre puncte este formată din segmente cumulate ce sunt mai mici decât valoarea 1 milimetru.**

**DATE DESPRE IMOBILUL NR. 2021**

Oficiul de Cadastru și Publicitate Imobiliară CARAS-SEVERIN
Biroul de Cadastru și Publicitate Imobiliară Caransebes

A. Partea I. Descrierea imobilului

TEREN Extravilan

Adresa: Jud. Caraș-Severin

Nr. Crt	Nr cadastral Nr. topografic	Suprafața* (mp)	Observații / Referințe
A1		4.283	Sector cadastral:121 Teren neimpregmuit;

B. Partea II. Proprietari și acte

Inscrieri privitoare la dreptul de proprietate și alte drepturi reale	Referințe
1506 / 12/06/2023	
Act Normativ nr. 7, din 13/03/1996 emis de Parlamentul Romaniei;	
B1	A1
Intabulare, drept de PROPRIETATE, dobandit prin Lege, cota actuala 1/1 1) NEIDENTIFICAT NEIDENTIFICAT	
Act Administrativ nr. 7, din 13/03/1996 emis de Primaria comunei Cornea (Adeverinta 3035/20.06.2023 emisa de Primaria Comunei Cornea);	
B2	A1
Se noteaza posesia factica in favoarea 1) DAVIDESCU VICTOR	

C. Partea III. SARCINI .

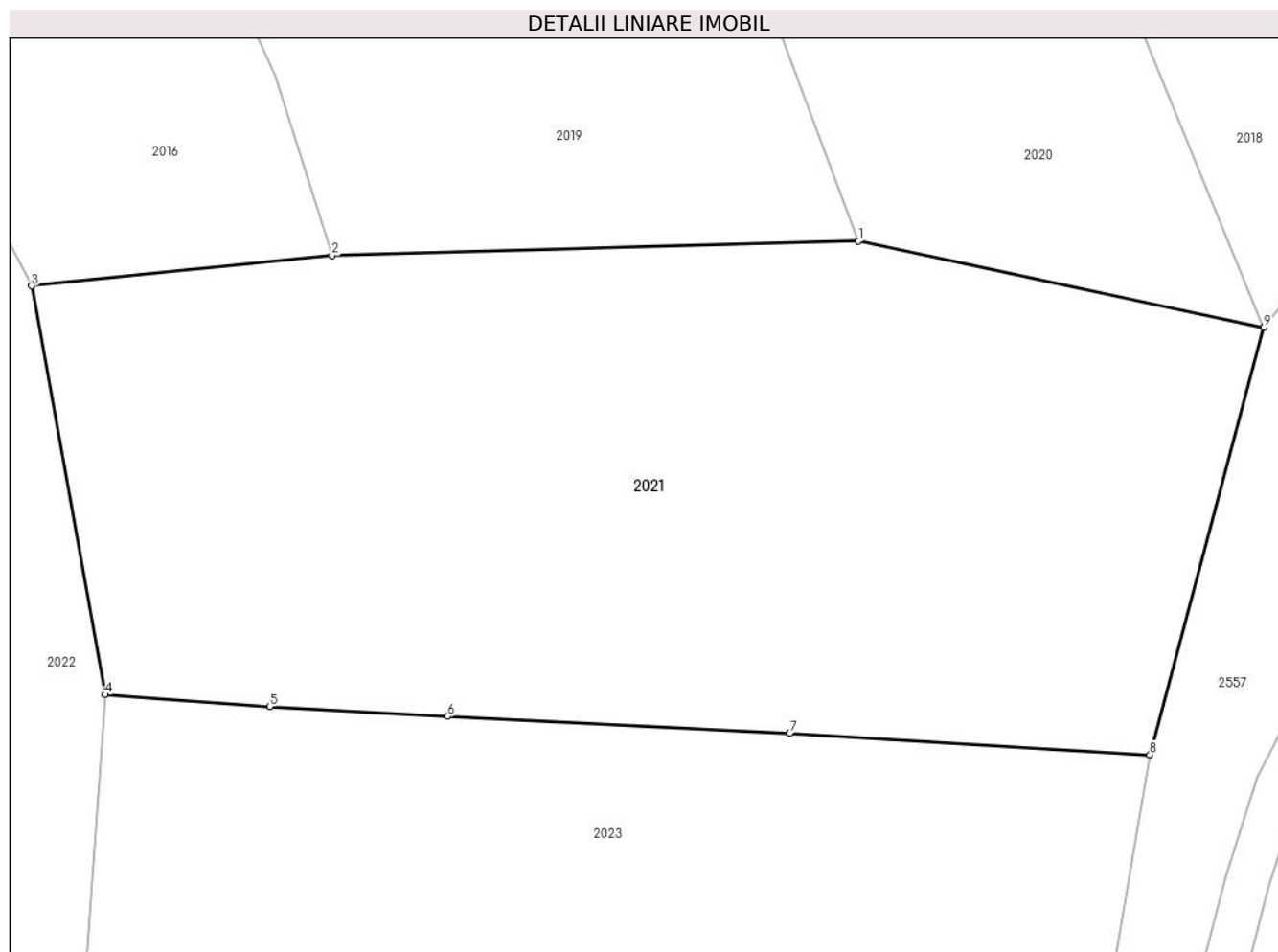
Inscrieri privind dezmembramintele dreptului de proprietate, drepturi reale de garanție și sarcini	Referințe
NU SUNT	

Anexa Nr. 1 La Partea I

Teren

Nr cadastral	Suprafața (mp)*	Observații / Referințe
	4.283	

* Suprafața este determinată în planul de proiecție Stereo 70.



Date referitoare la teren

Crt	Categorie folosință	Intra vilan	Suprafața (mp)	Tarla	Parcelă	Nr. topo	Observații / Referințe
1	faneata	NU	4.283	-	-	-	Denumirea locului - Obreja. Nr. cad. partial 1262,1263 din planul cadastral 1:2880 Crusovat, editia 1874

Lungime Segmente

1) Valorile lungimilor segmentelor sunt obținute din proiecție în plan.

Punct început	X / Y	Punct sfârșit	X / Y	Lungime segment (** (m)
1	287.632,669 390.521,348	2	287.585,207 390.520,072	47.479
2	287.585,207 390.520,072	3	287.558,177 390.517,32	27.17
3	287.558,177 390.517,32	4	287.564,785 390.480,524	37.385
4	287.564,785 390.480,524	5	287.579,633 390.479,462	14.886
5	287.579,633 390.479,462	6	287.595,673 390.478,566	16.065

Punct început	X / Y	Punct sfârșit	X / Y	Lungime segment (** (m)
6	287.595,673 390.478,566	7	287.626,468 390.477,053	30.832
7	287.626,468 390.477,053	8	287.658,915 390.475,115	32.505
8	287.658,915 390.475,115	9	287.669,157 390.513,564	39.79
9	287.669,157 390.513,564	1	287.632,669 390.521,348	37.309

** Lungimile segmentelor sunt determinate în planul de proiecție Stereo 70 și sunt rotunjite la 1 milimetru.

*** Distanța dintre puncte este formată din segmente cumulate ce sunt mai mici decât valoarea 1 milimetru.

**DATE DESPRE IMOBILUL NR. 2022**

Oficiul de Cadastru și Publicitate Imobiliară CARAS-SEVERIN
Biroul de Cadastru și Publicitate Imobiliară Caransebes

A. Partea I. Descrierea imobilului

TEREN Extravilan

Adresa: Jud. Caraș-Severin

Nr. Crt	Nr cadastral Nr. topografic	Suprafața* (mp)	Observații / Referințe
A1		10.956	Sector cadastral:121 Teren neimpregmuit;

B. Partea II. Proprietari și acte

Inscrieri privitoare la dreptul de proprietate și alte drepturi reale		Referințe
1507 / 12/06/2023		
Act Normativ nr. 7, din 13/03/1996 emis de Parlamentul Romaniei (art.13, alin.15);		
B1	Inscrierea provizorie, drept de PROPRIETATE, dobandit prin Lege, cota actuala 1/1 1) COMUNA CORNEA, CIF:3227734, Proprietar Neidentificat	A1

C. Partea III. SARCINI .

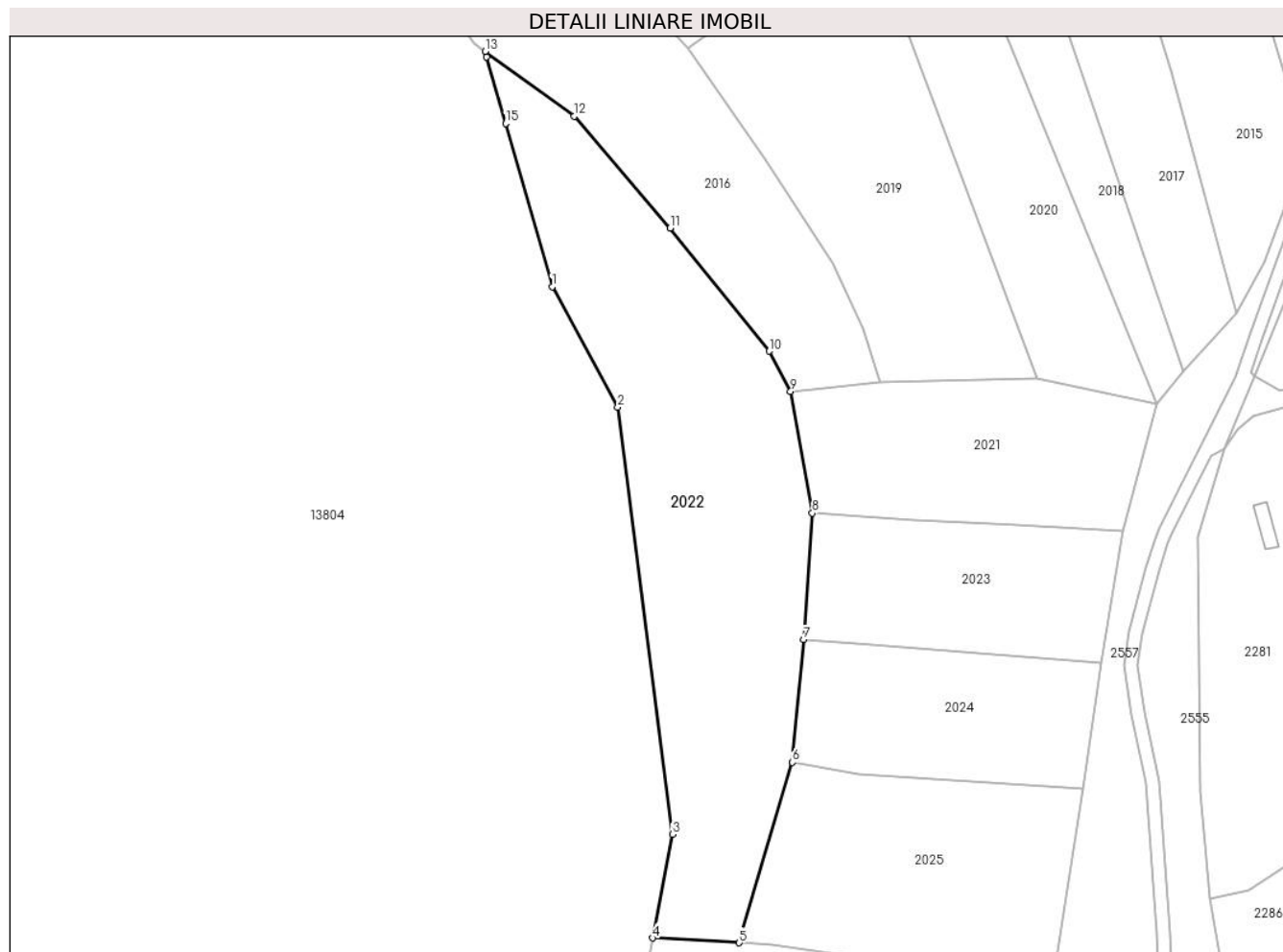
Inscrieri privind dezmembramintele dreptului de proprietate, drepturi reale de garanție și sarcini	Referințe
NU SUNT	

Anexa Nr. 1 La Partea I

Teren

Nr cadastral	Suprafața (mp)*	Observații / Referințe
	10.956	

* Suprafața este determinată în planul de proiecție Stereo 70.



Date referitoare la teren

Crt	Categorie folosință	Intravilan	Suprafața (mp)	Tarla	Parcelă	Nr. topo	Observații / Referințe
1	faneata	NU	10.956	-	-	-	Denumirea locului - Obreja. Nr. cad. 1260,1261 din planul cadastral 1:2880 Crusovat, editia 1874

Lungime Segmente

1) Valorile lungimilor segmentelor sunt obținute din proiecție în plan.

Punct început	X / Y	Punct sfârșit	X / Y	Lungime segment (** (m)
1	287.485,999 390.549,015	2	287.505,874 390.512,577	41.506
2	287.505,874 390.512,577	3	287.522,436 390.383,39	130.245
3	287.522,436 390.383,39	4	287.516,466 390.352,045	31.908
4	287.516,466 390.352,045	5	287.542,612 390.350,605	26.185
5	287.542,612 390.350,605	6	287.558,718 390.405,196	56.918

Punct început	X / Y	Punct sfârșit	X / Y	Lungime segment (** (m)
6	287.558,718 390.405,196	7	287.562,18 390.442,285	37.25
7	287.562,18 390.442,285	8	287.564,785 390.480,524	38.328
8	287.564,785 390.480,524	9	287.558,177 390.517,32	37.385
9	287.558,177 390.517,32	10	287.551,688 390.529,541	13.837
10	287.551,688 390.529,541	11	287.521,734 390.566,769	47.783
11	287.521,734 390.566,769	12	287.492,616 390.600,565	44.61
12	287.492,616 390.600,565	13	287.465,665 390.620,184	33.336
13	287.465,665 390.620,184	14	287.466,124 390.618,577	1.672
14	287.466,124 390.618,577	15	287.471,891 390.598,392	20.993
15	287.471,891 390.598,392	1	287.485,999 390.549,015	51.353

** Lungimile segmentelor sunt determinate în planul de proiecție Stereo 70 și sunt rotunjite la 1 milimetru.

*** Distanța dintre puncte este formată din segmente cumulate ce sunt mai mici decât valoarea 1 milimetru.

**DATE DESPRE IMOBILUL NR. 2023**

Oficiul de Cadastru și Publicitate Imobiliară CARAS-SEVERIN
Biroul de Cadastru și Publicitate Imobiliară Caransebes

A. Partea I. Descrierea imobilului

TEREN Extravilan

Adresa: Jud. Caraș-Severin, Extravilan Crusovat

Nr. Crt	Nr cadastral Nr. topografic	Suprafața* (mp)	Observații / Referințe
A1	31457	3.611	Sector cadastral:121 Teren neimpregmuit;

B. Partea II. Proprietari și acte

Inscrieri privitoare la dreptul de proprietate și alte drepturi reale	Referințe
28498 / 31/08/2021	
Act Normativ nr. 7, din 13/03/1996 emis de Parlamentul Romaniei;	
B1	A1
Intabulare, drept de PROPRIETATE, dobandit prin Lege, cota actuala 1/1 1) NEIDENTIFICAT NEIDENTIFICAT	
Act Administrativ nr. 2035, din 30/08/2021 emis de Primaria Comunei Cornea (act notarial nr 2600 din 30.08.2021, emis de NP Simescu Nicoleta Iconia;act administrativ nr 261 din 27.08.2021, emis de Primaria Comunei Cornea;inscris sub semnatura privata nr 3 din 31.08.2021, emis de Anderca Ilie PFA);	
B2	A1
In baza art. 41, alin. (8) din Legea nr. 7/1996 republicata, se noteaza POSESIA asupra imobilului cuprins in Partea "A", ca bun comun, in favoarea: 1) DAVIDESCU ICONIA, nascuta Hurduzeu 2) DAVIDESCU CORNEL, si sotia	

C. Partea III. SARCINI .

Inscrieri privind dezmembramintele dreptului de proprietate, drepturi reale de garanție și sarcini	Referințe
NU SUNT	

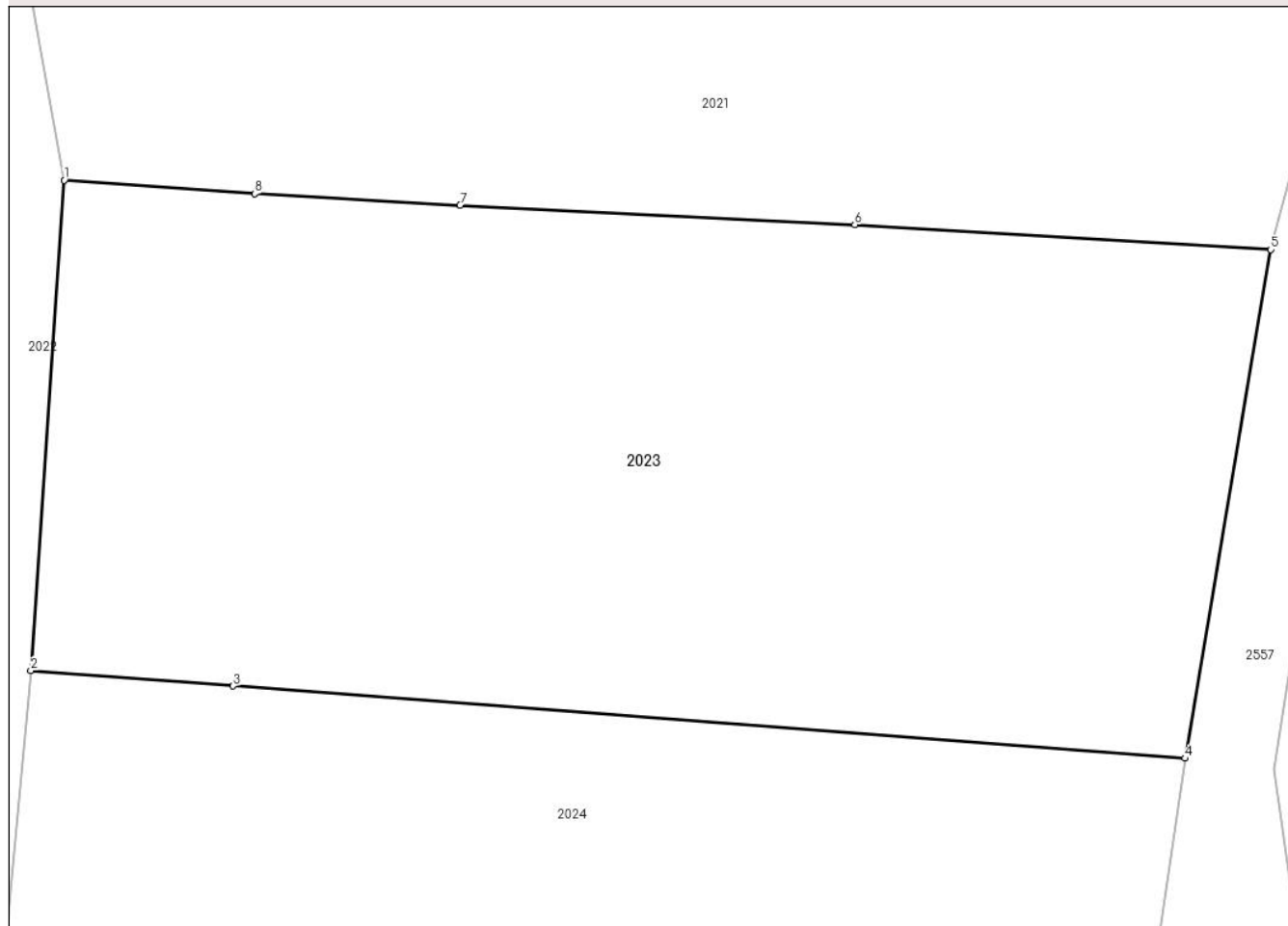
Anexa Nr. 1 La Partea I

Teren

Nr cadastral	Suprafața (mp)*	Observații / Referințe
31457	3.611	

* Suprafața este determinată în planul de proiecție Stereo 70.

DETALII LINIARE IMOBIL



Date referitoare la teren

Crt	Categorie folosință	Intra vilan	Suprafața (mp)	Tarla	Parcelă	Nr. topo	Observații / Referințe
1	faneata	NU	3.611	-	-	-	Denumirea locului - Obreja. Nr. cad. partial 1262,1263 din planul cadastral 1:2880 Crusovat, editia 1874

Lungime Segmente

1) Valorile lungimilor segmentelor sunt obținute din proiecție în plan.

Punct început	X / Y	Punct sfârșit	X / Y	Lungime segment (** (m)
1	287.564,785 390.480,524	2	287.562,18 390.442,285	38.328
2	287.562,18 390.442,285	3	287.577,964 390.441,084	15.83
3	287.577,964 390.441,084	4	287.652,219 390.435,435	74.47
4	287.652,219 390.435,435	5	287.658,915 390.475,115	40.241
5	287.658,915 390.475,115	6	287.626,468 390.477,053	32.505

Punct început	X / Y	Punct sfârșit	X / Y	Lungime segment (** (m)
6	287.626,468 390.477,053	7	287.595,673 390.478,566	30.832
7	287.595,673 390.478,566	8	287.579,633 390.479,462	16.065
8	287.579,633 390.479,462	1	287.564,785 390.480,524	14.886

** Lungimile segmentelor sunt determinate în planul de proiecție Stereo 70 și sunt rotunjite la 1 milimetru.

*** Distanța dintre puncte este formată din segmente cumulate ce sunt mai mici decât valoarea 1 milimetru.

**DATE DESPRE IMOBILUL NR. 2024**

Oficiul de Cadastru și Publicitate Imobiliară CARAS-SEVERIN
Biroul de Cadastru și Publicitate Imobiliară Caransebes

A. Partea I. Descrierea imobilului

TEREN Extravilan

Adresa: Jud. Caraș-Severin

Nr. Crt	Nr cadastral Nr. topografic	Suprafața* (mp)	Observații / Referințe
A1		3.468	Sector cadastral:121 Teren neimpregmuit;

B. Partea II. Proprietari și acte

Inscrieri privitoare la dreptul de proprietate și alte drepturi reale	Referințe
1508 / 12/06/2023	
Act Normativ nr. 7, din 13/03/1996 emis de Parlamentul Romaniei;	
B1	A1
Intabulare, drept de PROPRIETATE, dobandit prin Lege, cota actuala 1/1 1) NEIDENTIFICAT NEIDENTIFICAT	
Act Administrativ nr. 7, din 13/03/1996 emis de Primaria comunei Cornea (Adeverinta 3045/20.06.2023 emisa de Primaria Comunei Cornea);	
B2	A1
Se noteaza posesia factica in favoarea 1) VASILESCU AFILON	

C. Partea III. SARCINI .

Inscrieri privind dezmembramintele dreptului de proprietate, drepturi reale de garanție și sarcini	Referințe
NU SUNT	

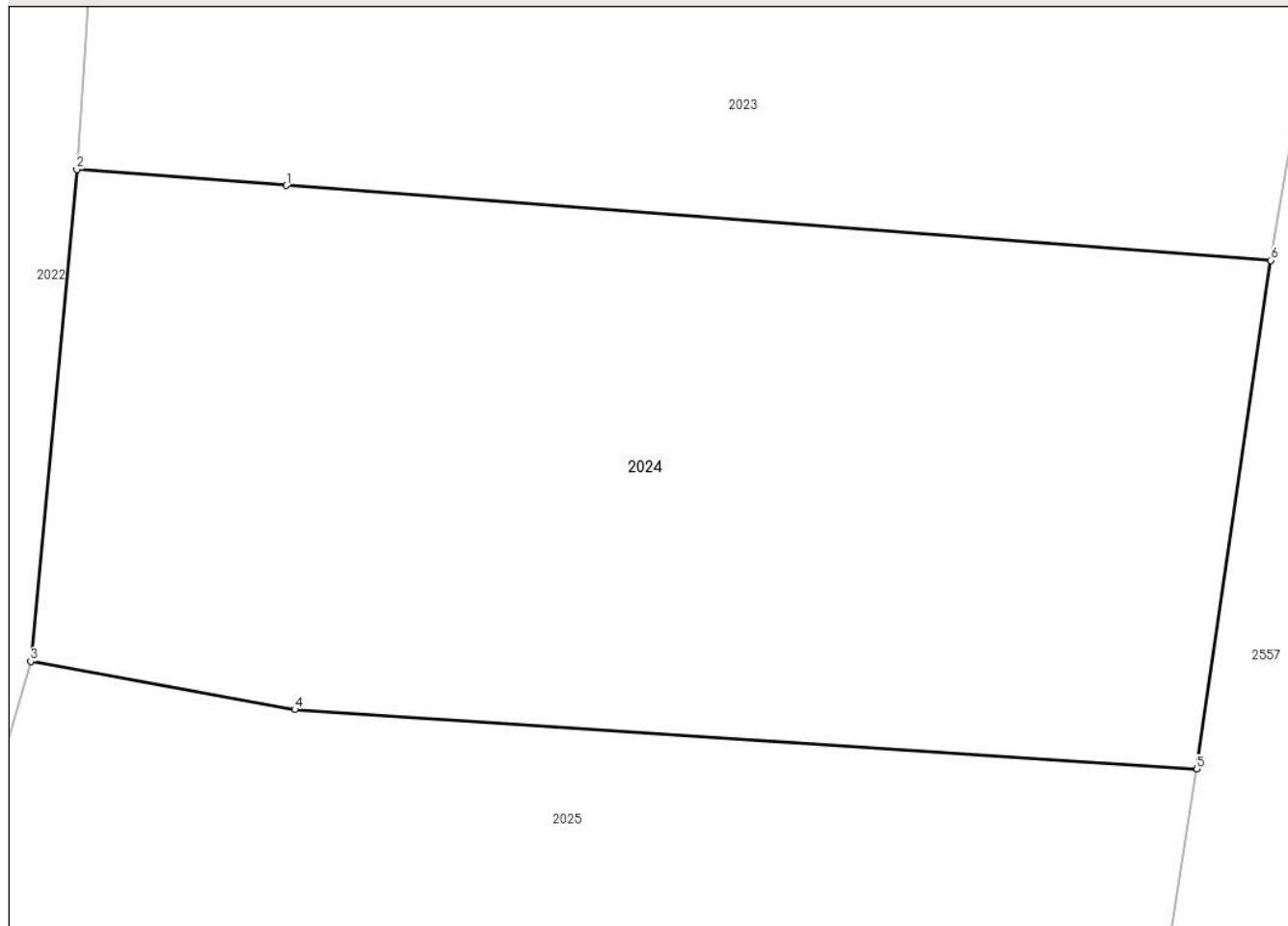
Anexa Nr. 1 La Partea I

Teren

Nr cadastral	Suprafața (mp)*	Observații / Referințe
	3.468	

* Suprafața este determinată în planul de proiecție Stereo 70.

DETALII LINIARE IMOBIL



Date referitoare la teren

Crt	Categorie folosință	Intravilan	Suprafața (mp)	Tarla	Parcelă	Nr. topo	Observații / Referințe
1	faneata	NU	3.468	-	-	-	Denumirea locului - Obreja. Nr. cad. partial 1262,1263 din planul cadastral 1:2880 Crusovat, editia 1874

Lungime Segmente

1) Valorile lungimilor segmentelor sunt obținute din proiecție în plan.

Punct început	X / Y	Punct sfârșit	X / Y	Lungime segment (** (m)
1	287.577,964 390.441,084	2	287.562,18 390.442,285	15.83
2	287.562,18 390.442,285	3	287.558,718 390.405,196	37.25
3	287.558,718 390.405,196	4	287.578,627 390.401,579	20.235
4	287.578,627 390.401,579	5	287.646,637 390.397,103	68.157
5	287.646,637 390.397,103	6	287.652,219 390.435,435	38.736

Punct început	X / Y	Punct sfârșit	X / Y	Lungime segment (** (m)
6	287.652,219 390.435,435	1	287.577,964 390.441,084	74.47

** Lungimile segmentelor sunt determinate în planul de proiecție Stereo 70 și sunt rotunjite la 1 milimetru.

*** Distanța dintre puncte este formată din segmente cumulate ce sunt mai mici decât valoarea 1 milimetru.

**DATE DESPRE IMOBILUL NR. 2025**

Oficiul de Cadastru și Publicitate Imobiliară CARAS-SEVERIN
Biroul de Cadastru și Publicitate Imobiliară Caransebes

A. Partea I. Descrierea imobilului

TEREN Extravilan

Adresa: Jud. Caraș-Severin

Nr. Crt	Nr cadastral Nr. topografic	Suprafața* (mp)	Observații / Referințe
A1		5.063	Sector cadastral:121 Teren neimpregmuit;

B. Partea II. Proprietari și acte

Inscrieri privitoare la dreptul de proprietate și alte drepturi reale	Referințe
1509 / 12/06/2023	
Act Normativ nr. 7, din 13/03/1996 emis de Parlamentul Romaniei;	
B1	A1
Intabulare, drept de PROPRIETATE, dobandit prin Lege, cota actuala 1/1 1) NEIDENTIFICAT NEIDENTIFICAT	
Act Administrativ nr. 7, din 13/03/1996 emis de Primaria comunei Cornea (Adeverinta 3036/20.06.2023 emisa de Primaria Comunei Cornea);	
B2	A1
Se noteaza posesia factica in favoarea 1) DUMESCU TUDOR-DOREL	

C. Partea III. SARCINI .

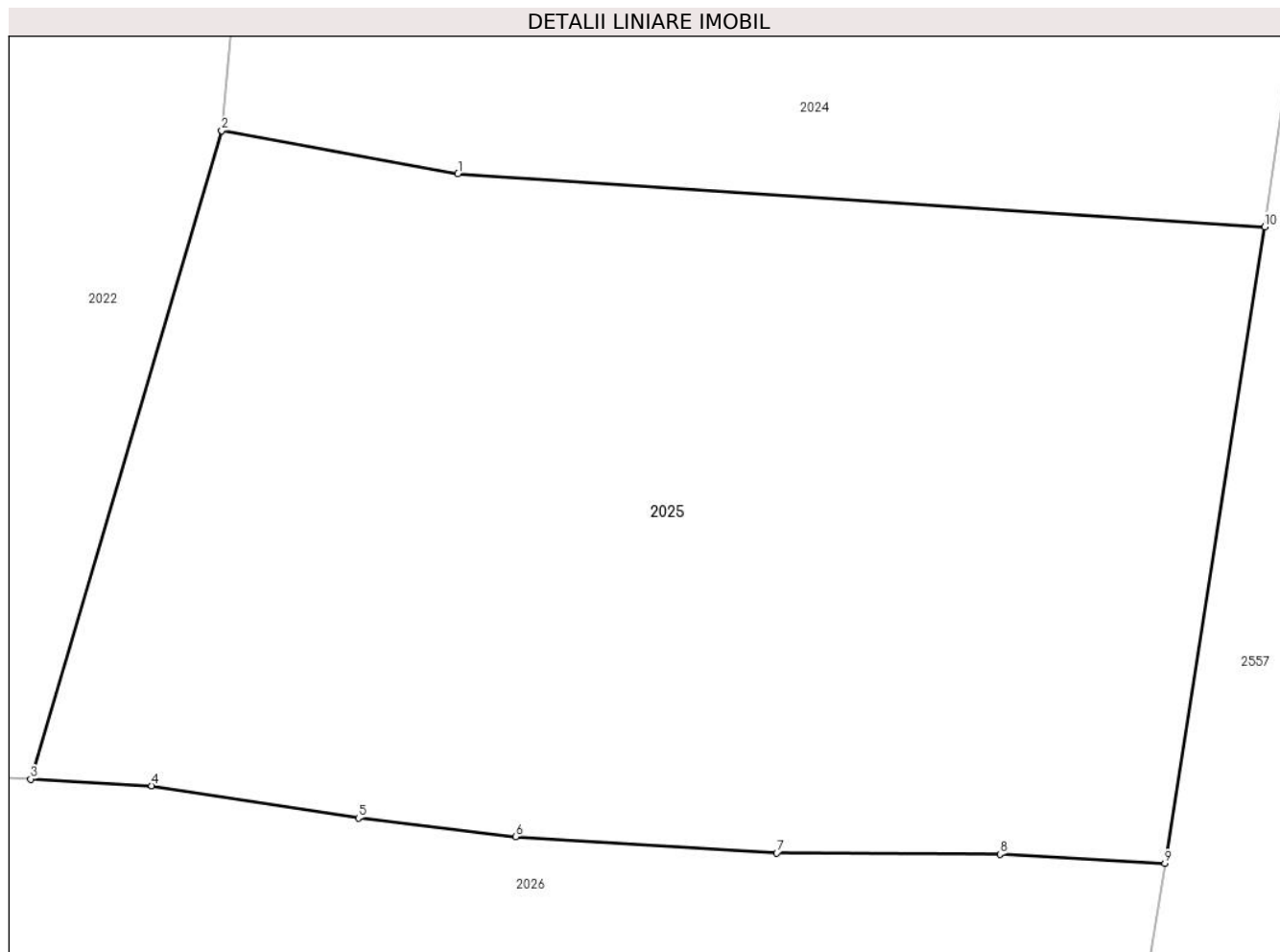
Inscrieri privind dezmembramintele dreptului de proprietate, drepturi reale de garanție și sarcini	Referințe
NU SUNT	

Anexa Nr. 1 La Partea I

Teren

Nr cadastral	Suprafața (mp)*	Observații / Referințe
	5.063	

* Suprafața este determinată în planul de proiecție Stereo 70.



Date referitoare la teren

Crt	Categorie folosință	Intravilan	Suprafața (mp)	Tarla	Parcelă	Nr. topo	Observații / Referințe
1	arabil	NU	5.063	-	-	-	Denumirea locului - Obreja. Nr. cad. partial 1262,1263 din planul cadastral 1:2880 Crusovat, editia 1874

Lungime Segmente

1) Valorile lungimilor segmentelor sunt obținute din proiecție în plan.

Punct început	X / Y	Punct sfârșit	X / Y	Lungime segment (** (m)
1	287.578,627 390.401,579	2	287.558,718 390.405,196	20.235
2	287.558,718 390.405,196	3	287.542,612 390.350,605	56.918
3	287.542,612 390.350,605	4	287.552,82 390.350,042	10.224
4	287.552,82 390.350,042	5	287.570,237 390.347,321	17.629
5	287.570,237 390.347,321	6	287.583,49 390.345,76	13.344

Punct început	X / Y	Punct sfârșit	X / Y	Lungime segment (** (m)
6	287.583,49 390.345,76	7	287.605,495 390.344,378	22.049
7	287.605,495 390.344,378	8	287.624,311 390.344,272	18.817
8	287.624,311 390.344,272	9	287.638,226 390.343,501	13.936
9	287.638,226 390.343,501	10	287.646,637 390.397,103	54.258
10	287.646,637 390.397,103	1	287.578,627 390.401,579	68.157

** Lungimile segmentelor sunt determinate în planul de proiecție Stereo 70 și sunt rotunjite la 1 milimetru.

*** Distanța dintre puncte este formată din segmente cumulate ce sunt mai mici decât valoarea 1 milimetru.

**DATE DESPRE IMOBILUL NR. 2026**

Oficiul de Cadastru și Publicitate Imobiliară CARAS-SEVERIN
Biroul de Cadastru și Publicitate Imobiliară Caransebes

A. Partea I. Descrierea imobilului

TEREN Extravilan

Adresa: Jud. Caraș-Severin

Nr. Crt	Nr cadastral Nr. topografic	Suprafața* (mp)	Observații / Referințe
A1		3.684	Sector cadastral:121 Teren neimpregmuit;

B. Partea II. Proprietari și acte

Inscrieri privitoare la dreptul de proprietate și alte drepturi reale		Referințe
1510 / 12/06/2022		
Act Normativ nr. 7, din 13/03/1996 emis de Parlamentul Romaniei;		
B1	Intabulare, drept de PROPRIETATE, dobandit prin Lege, cota actuala 1/1 1) NEIDENTIFICAT NEIDENTIFICAT	A1
1510 / 12/06/2023		
Act Administrativ nr. 7, din 13/03/1996 emis de Primaria comunei Cornea (Adeverinta 3033/20.06.2023 emisa de Primaria Comunei Cornea);		
B2	Se noteaza posesia factica in favoarea 1) CRISTESCU LUCRETIA	A1

C. Partea III. SARCINI .

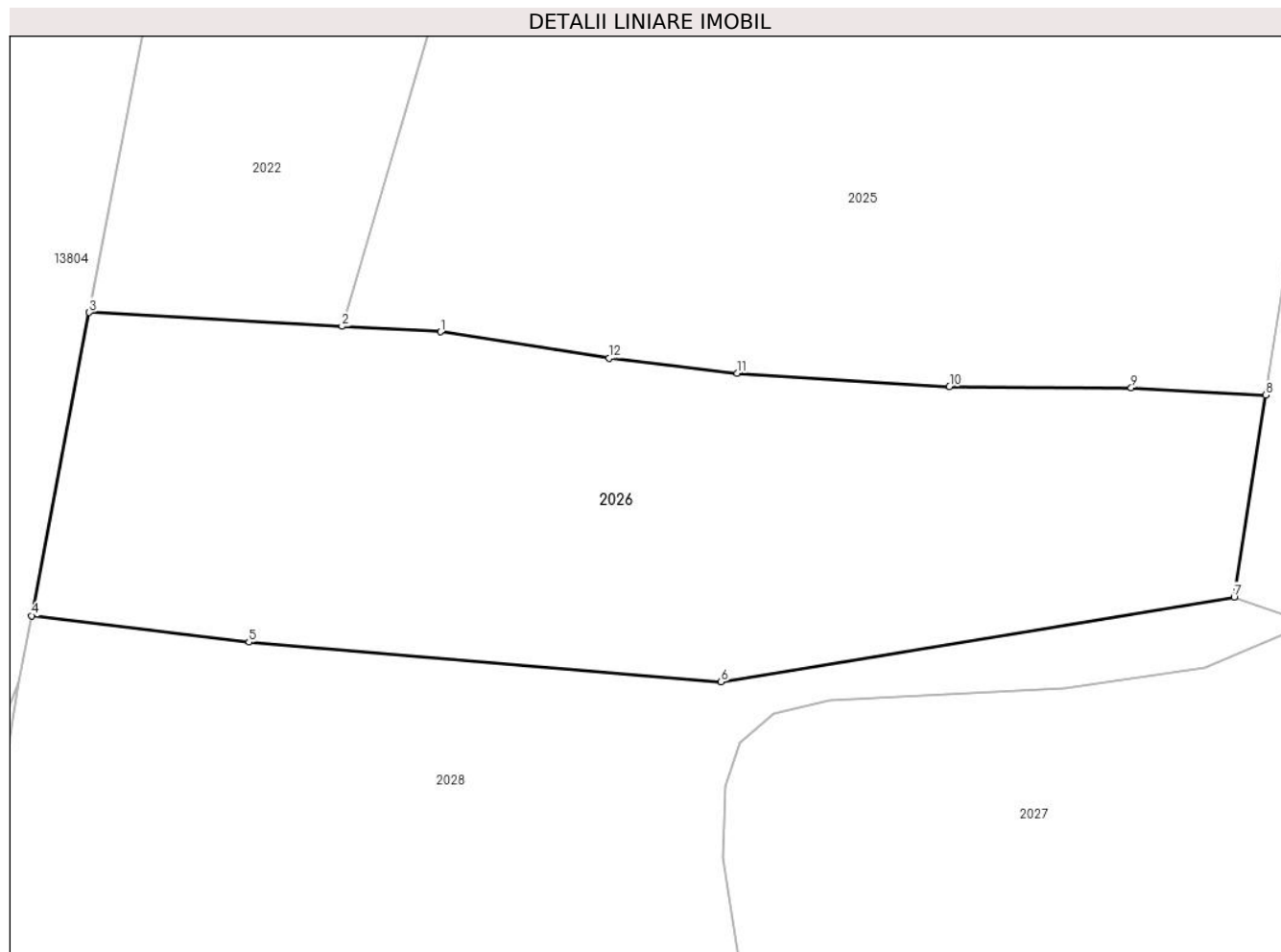
Inscrieri privind dezmembramintele dreptului de proprietate, drepturi reale de garanție și sarcini	Referințe
NU SUNT	

Anexa Nr. 1 La Partea I

Teren

Nr cadastral	Suprafața (mp)*	Observații / Referințe
	3.684	

* Suprafața este determinată în planul de proiecție Stereo 70.



Date referitoare la teren

Crt	Categorie folosință	Intravilan	Suprafața (mp)	Tarla	Parcelă	Nr. topo	Observații / Referințe
1	faneata	NU	3.684	-	-	-	Denumirea locului - Obreja. Nr. cad. partial 1262,1263 din planul cadastral 1:2880 Crusovat, editia 1874

Lungime Segmente

1) Valorile lungimilor segmentelor sunt obținute din proiecție în plan.

Punct început	X / Y	Punct sfârșit	X / Y	Lungime segment (** (m)
1	287.552,82 390.350,042	2	287.542,612 390.350,605	10.224
2	287.542,612 390.350,605	3	287.516,466 390.352,045	26.185
3	287.516,466 390.352,045	4	287.510,496 390.320,701	31.908
4	287.510,496 390.320,701	5	287.532,983 390.317,969	22.653
5	287.532,983 390.317,969	6	287.581,861 390.313,874	49.049

Punct început	X / Y	Punct sfârșit	X / Y	Lungime segment (** (m)
6	287.581,861 390.313,874	7	287.634,95 390.322,626	53.806
7	287.634,95 390.322,626	8	287.638,226 390.343,501	21.131
8	287.638,226 390.343,501	9	287.624,311 390.344,272	13.936
9	287.624,311 390.344,272	10	287.605,495 390.344,378	18.817
10	287.605,495 390.344,378	11	287.583,49 390.345,76	22.049
11	287.583,49 390.345,76	12	287.570,237 390.347,321	13.344
12	287.570,237 390.347,321	1	287.552,82 390.350,042	17.629

** Lungimile segmentelor sunt determinate în planul de proiecție Stereo 70 și sunt rotunjite la 1 milimetru.

*** Distanța dintre puncte este formată din segmente cumulate ce sunt mai mici decât valoarea 1 milimetru.

**DATE DESPRE IMOBILUL NR. 2027**

Oficiul de Cadastru și Publicitate Imobiliară CARAS-SEVERIN
Biroul de Cadastru și Publicitate Imobiliară Caransebes

A. Partea I. Descrierea imobilului

TEREN Extravilan

Adresa: Jud. Caraș-Severin

Nr. Crt	Nr cadastral Nr. topografic	Suprafața* (mp)	Observații / Referințe
A1		4.650	Sector cadastral:121 Teren neimpregmuit;

B. Partea II. Proprietari și acte

Inscrieri privitoare la dreptul de proprietate și alte drepturi reale		Referințe
1512 / 11/06/2023		
Act Normativ nr. 7, din 13/03/1996 emis de Parlamentul Romaniei;		
B1	Intabulare, drept de PROPRIETATE, dobandit prin Lege, cota actuala 1/1 1) NEIDENTIFICAT NEIDENTIFICAT	A1
1512 / 12/06/2023		
Act Administrativ nr. 7, din 13/03/1996 emis de Primaria comunei Cornea (Adeverinta 3038/20.06.2023 emisa de Primaria Comunei Cornea);		
B2	Se noteaza posesia factica in favoarea 1) LAZARESCU ILIE	A1

C. Partea III. SARCINI .

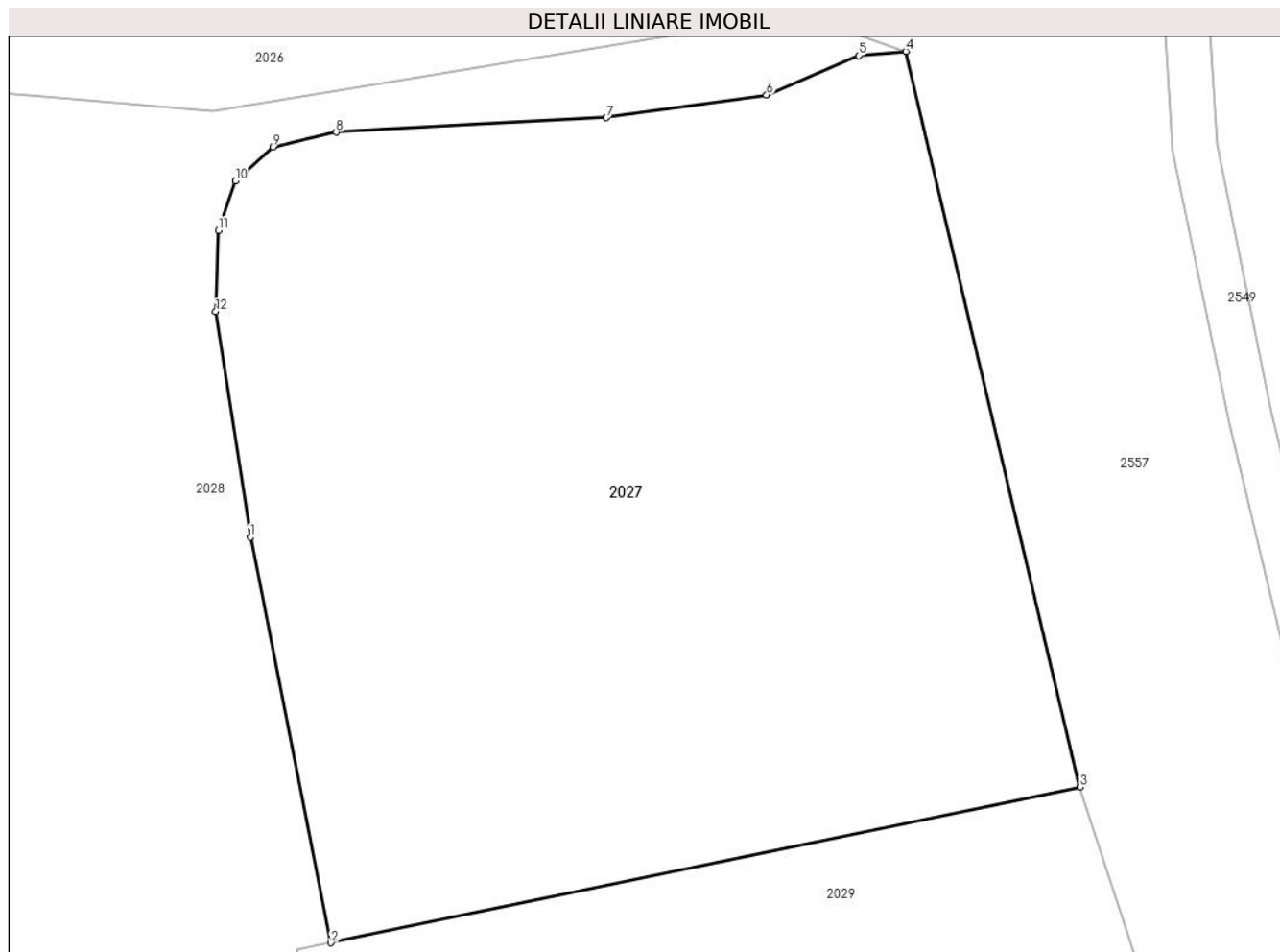
Inscrieri privind dezmembramintele dreptului de proprietate, drepturi reale de garanție și sarcini	Referințe
NU SUNT	

Anexa Nr. 1 La Partea I

Teren

Nr cadastral	Suprafața (mp)*	Observații / Referințe
	4.650	

* Suprafața este determinată în planul de proiecție Stereo 70.



Date referitoare la teren

Crt	Categorie folosință	Intravilan	Suprafața (mp)	Tarla	Parcelă	Nr. topo	Observații / Referințe
1	faneata	NU	4.650	-	-	-	Denumirea locului - Obreja. Nr. cad. 1265 din planul cadastral 1:2880 Crusovat, editia 1874

Lungime Segmente

1) Valorile lungimilor segmentelor sunt obținute din proiecție în plan.

Punct început	X / Y	Punct sfârșit	X / Y	Lungime segment (** (m)
1	287.585,232 390.275,374	2	287.592,523 390.238,742	37.351
2	287.592,523 390.238,742	3	287.660,21 390.252,812	69.134
3	287.660,21 390.252,812	4	287.644,499 390.319,24	68.261
4	287.644,499 390.319,24	5	287.640,234 390.318,868	4.281
5	287.640,234 390.318,868	6	287.631,905 390.315,303	9.06

Punct început	X / Y	Punct sfârșit	X / Y	Lungime segment (** (m)
6	287.631,905 390.315,303	7	287.617,42 390.313,254	14.629
7	287.617,42 390.313,254	8	287.592,993 390.311,938	24.462
8	287.592,993 390.311,938	9	287.587,291 390.310,59	5.859
9	287.587,291 390.310,59	10	287.583,854 390.307,544	4.593
10	287.583,854 390.307,544	11	287.582,332 390.303,066	4.73
11	287.582,332 390.303,066	12	287.582,097 390.295,732	7.338
12	287.582,097 390.295,732	1	287.585,232 390.275,374	20.598

** Lungimile segmentelor sunt determinate în planul de proiecție Stereo 70 și sunt rotunjite la 1 milimetru.

*** Distanța dintre puncte este formată din segmente cumulate ce sunt mai mici decât valoarea 1 milimetru.

**DATE DESPRE IMOBILUL NR. 2028**

Oficiul de Cadastru și Publicitate Imobiliară CARAS-SEVERIN
Biroul de Cadastru și Publicitate Imobiliară Caransebes

A. Partea I. Descrierea imobilului

TEREN Extravilan

Adresa: Jud. Caraș-Severin

Nr. Crt	Nr cadastral Nr. topografic	Suprafața* (mp)	Observații / Referințe
A1		16.848	Sector cadastral:121 Teren neimpregmuit;

B. Partea II. Proprietari și acte

Inscrieri privitoare la dreptul de proprietate și alte drepturi reale	Referințe
1511 / 12/06/2023	
Act Normativ nr. 7, din 13/03/1996 emis de Parlamentul Romaniei;	
B1	A1
Intabulare, drept de PROPRIETATE, dobandit prin Lege, cota actuala 1/1 1) NEIDENTIFICAT NEIDENTIFICAT	
Act Administrativ nr. 7, din 13/03/1996 emis de Primaria comunei Cornea (Adeverinta 3039/20.06.2023 emisa de Primaria Comunei Cornea);	
B2	A1
Se noteaza posesia factica in favoarea 1) LUPULESCU MOISE	

C. Partea III. SARCINI .

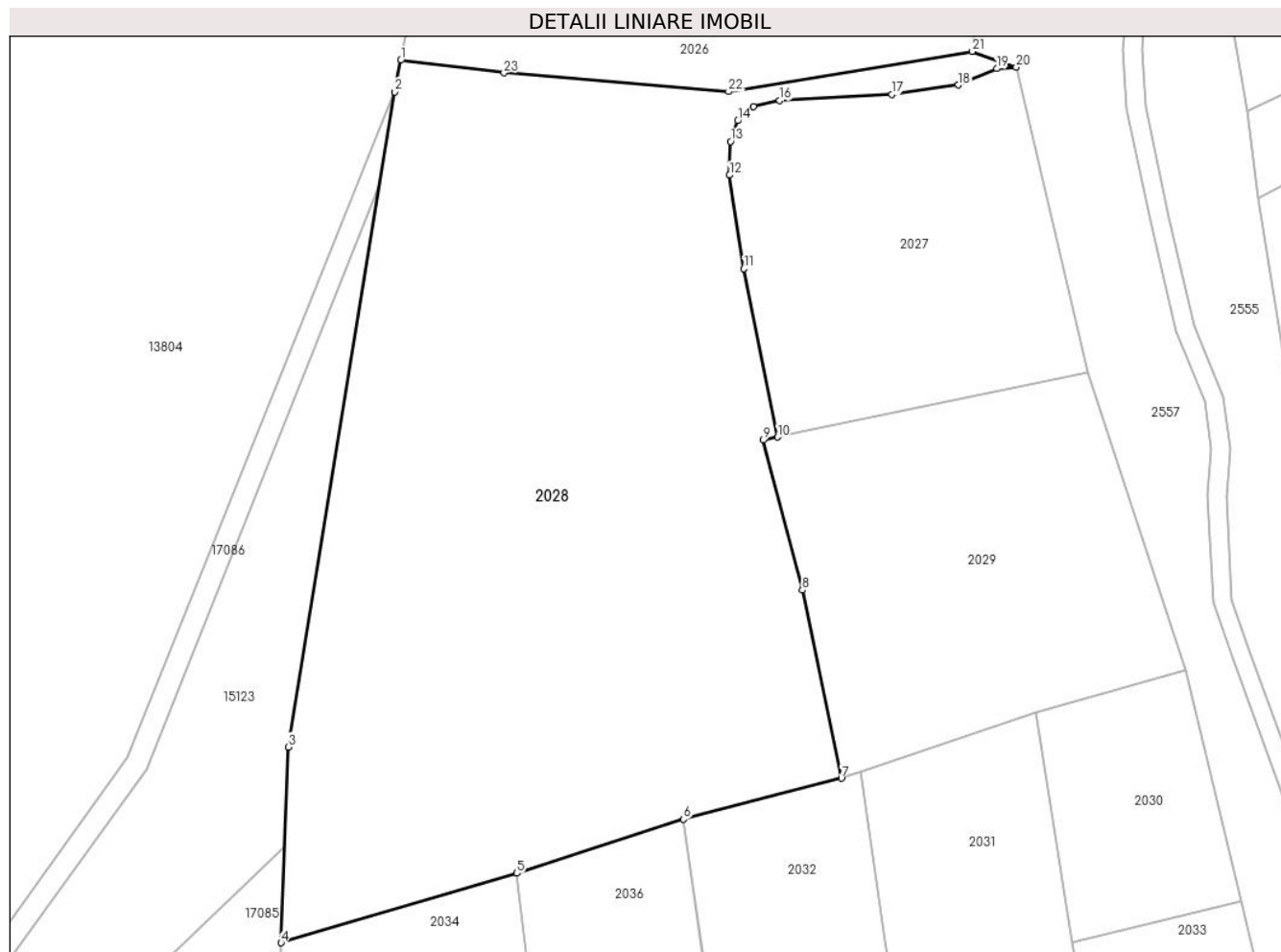
Inscrieri privind dezmembramintele dreptului de proprietate, drepturi reale de garanție și sarcini	Referințe
NU SUNT	

Anexa Nr. 1 La Partea I

Teren

Nr cadastral	Suprafața (mp)*	Observații / Referințe
	16.848	

* Suprafața este determinată în planul de proiecție Stereo 70.



Date referitoare la teren

Crt	Categorie folosință	Intra vilan	Suprafața (mp)	Tarla	Parcelă	Nr. topo	Observații / Referințe
1	faneata	NU	16.848	-	-	-	Denumirea locului - Obreja. Nr. cad. 1266,1267,1268 din planul cadastral 1:2880 Crusovat, editia 1874

Lungime Segmente

1) Valorile lungimilor segmentelor sunt obținute din proiecție în plan.

Punct început	X / Y	Punct sfârșit	X / Y	Lungime segment (** (m)
1	287.510,496 390.320,701	2	287.509,186 390.313,827	6.997
3	287.485,999 390.171,39	4	287.484,478 390.128,812	42.605
5	287.535,821 390.143,91	6	287.572,04 390.155,656	38.076
7	287.606,471 390.164,554	8	287.597,925 390.205,478	41.807
9	287.589,401 390.238,095	10	287.592,523 390.238,742	3.188

Punct început	X / Y	Punct sfârșit	X / Y	Lungime segment (** (m)
2	287.509,186 390.313,827	3	287.485,999 390.171,39	144.313
4	287.484,478 390.128,812	5	287.535,821 390.143,91	53.517
6	287.572,04 390.155,656	7	287.606,471 390.164,554	35.562
8	287.597,925 390.205,478	9	287.589,401 390.238,095	33.712
10	287.592,523 390.238,742	11	287.585,232 390.275,374	37.351

Punct început	X / Y	Punct sfârșit	X / Y	Lungime segment (** (m)
11	287.585,232 390.275,374	12	287.582,097 390.295,732	20.598
13	287.582,332 390.303,066	14	287.583,854 390.307,544	4.73
15	287.587,291 390.310,59	16	287.592,993 390.311,938	5.859
17	287.617,42 390.313,254	18	287.631,905 390.315,303	14.629
19	287.640,234 390.318,868	20	287.644,499 390.319,24	4.281
21	287.634,95 390.322,626	22	287.581,861 390.313,874	53.806
23	287.532,983 390.317,969	1	287.510,496 390.320,701	22.653

Punct început	X / Y	Punct sfârșit	X / Y	Lungime segment (** (m)
12	287.582,097 390.295,732	13	287.582,332 390.303,066	7.338
14	287.583,854 390.307,544	15	287.587,291 390.310,59	4.593
16	287.592,993 390.311,938	17	287.617,42 390.313,254	24.462
18	287.631,905 390.315,303	19	287.640,234 390.318,868	9.06
20	287.644,499 390.319,24	21	287.634,95 390.322,626	10.132
22	287.581,861 390.313,874	23	287.532,983 390.317,969	49.049

** Lungimile segmentelor sunt determinate în planul de proiecție Stereo 70 și sunt rotunjite la 1 milimetru.

*** Distanța dintre puncte este formată din segmente cumulate ce sunt mai mici decât valoarea 1 milimetru.

**DATE DESPRE IMOBILUL NR. 2029**

Oficiul de Cadastru și Publicitate Imobiliară CARAS-SEVERIN
Biroul de Cadastru și Publicitate Imobiliară Caransebes

A. Partea I. Descrierea imobilului

TEREN Extravilan

Adresa: Jud. Caraș-Severin

Nr. Crt	Nr cadastral Nr. topografic	Suprafața* (mp)	Observații / Referințe
A1		5.328	Sector cadastral:121 Teren neimpregmuit;

B. Partea II. Proprietari și acte

Inscrieri privitoare la dreptul de proprietate și alte drepturi reale	Referințe
1513 / 12/06/2023	
Act Normativ nr. 7, din 13/03/1996 emis de Parlamentul Romaniei;	
B1	A1
Intabulare, drept de PROPRIETATE, dobandit prin Lege, cota actuala 1/1 1) NEIDENTIFICAT NEIDENTIFICAT	
Act Administrativ nr. 7, din 13/03/1996 emis de Primaria comunei Cornea (Adeverinta 3049/20.06.2023 emisa de Primaria Comunei Cornea);	
B2	A1
Se noteaza posesia factica in favoarea 1) VASILESCU MIHAI	

C. Partea III. SARCINI .

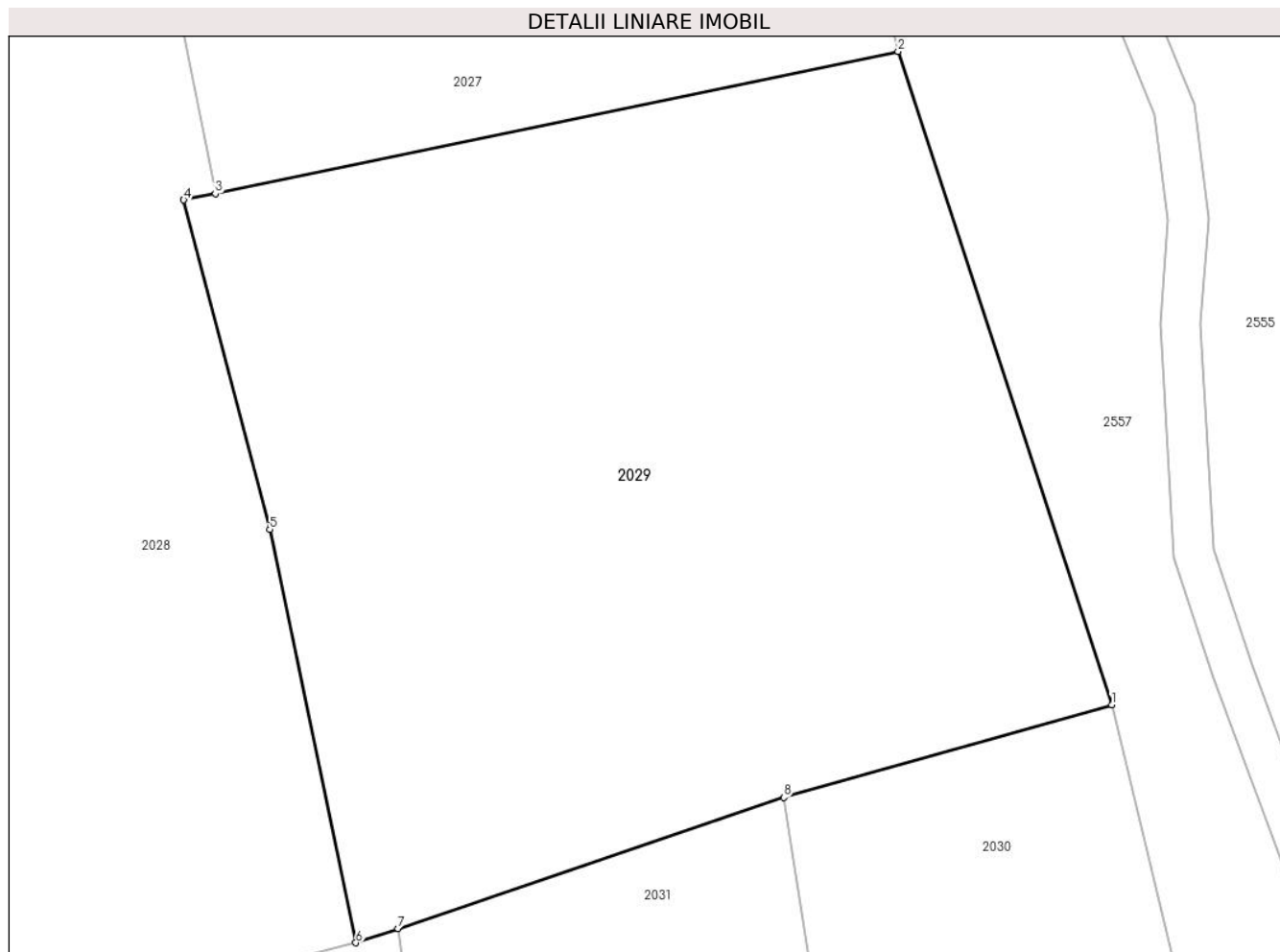
Inscrieri privind dezmembramintele dreptului de proprietate, drepturi reale de garanție și sarcini	Referințe
NU SUNT	

Anexa Nr. 1 La Partea I

Teren

Nr cadastral	Suprafața (mp)*	Observații / Referințe
	5.328	

* Suprafața este determinată în planul de proiecție Stereo 70.



Date referitoare la teren

Crt	Categorie folosință	Intravilan	Suprafața (mp)	Tarla	Parcelă	Nr. topo	Observații / Referințe
1	faneata	NU	5.328	-	-	-	Denumirea locului - Obreja. Nr. cad. 1269 din planul cadastral 1:2880 Crusovat, editia 1874

Lungime Segmente

1) Valorile lungimilor segmentelor sunt obținute din proiecție în plan.

Punct început	X / Y	Punct sfârșit	X / Y	Lungime segment (** (m)
1	287.681,393 390.188,135	2	287.660,21 390.252,812	68.058
2	287.660,21 390.252,812	3	287.592,523 390.238,742	69.134
3	287.592,523 390.238,742	4	287.589,401 390.238,095	3.188
4	287.589,401 390.238,095	5	287.597,925 390.205,478	33.712
5	287.597,925 390.205,478	6	287.606,471 390.164,554	41.807

Punct început	X / Y	Punct sfârșit	X / Y	Lungime segment (** (m)
6	287.606,471 390.164,554	7	287.610,647 390.165,971	4.41
7	287.610,647 390.165,971	8	287.648,875 390.178,943	40.369
8	287.648,875 390.178,943	1	287.681,393 390.188,135	33.792

** Lungimile segmentelor sunt determinate în planul de proiecție Stereo 70 și sunt rotunjite la 1 milimetru.

*** Distanța dintre puncte este formată din segmente cumulate ce sunt mai mici decât valoarea 1 milimetru.

**DATE DESPRE IMOBILUL NR. 2030**

Oficiul de Cadastru și Publicitate Imobiliară CARAS-SEVERIN
Biroul de Cadastru și Publicitate Imobiliară Caransebes

A. Partea I. Descrierea imobilului

TEREN Extravilan

Adresa: Jud. Caraș-Severin

Nr. Crt	Nr cadastral Nr. topografic	Suprafața* (mp)	Observații / Referințe
A1		1.825	Sector cadastral:121 Teren neimpregmuit;

B. Partea II. Proprietari și acte

Inscrieri privitoare la dreptul de proprietate și alte drepturi reale	Referințe
1514 / 12/06/2023	
Act Normativ nr. 7, din 13/03/1996 emis de Parlamentul Romaniei;	
B1	A1
Intabulare, drept de PROPRIETATE, dobandit prin Lege, cota actuala 1/1 1) NEIDENTIFICAT NEIDENTIFICAT	
Act Administrativ nr. 7, din 13/03/1996 emis de Primaria comunei Cornea (Adeverinta 2030/20.06.2023 emisa de Primaria Comunei Cornea);	
B2	A1
Se noteaza posesia factica in favoarea 1) ANDERCA-VINTILA STANICA	

C. Partea III. SARCINI .

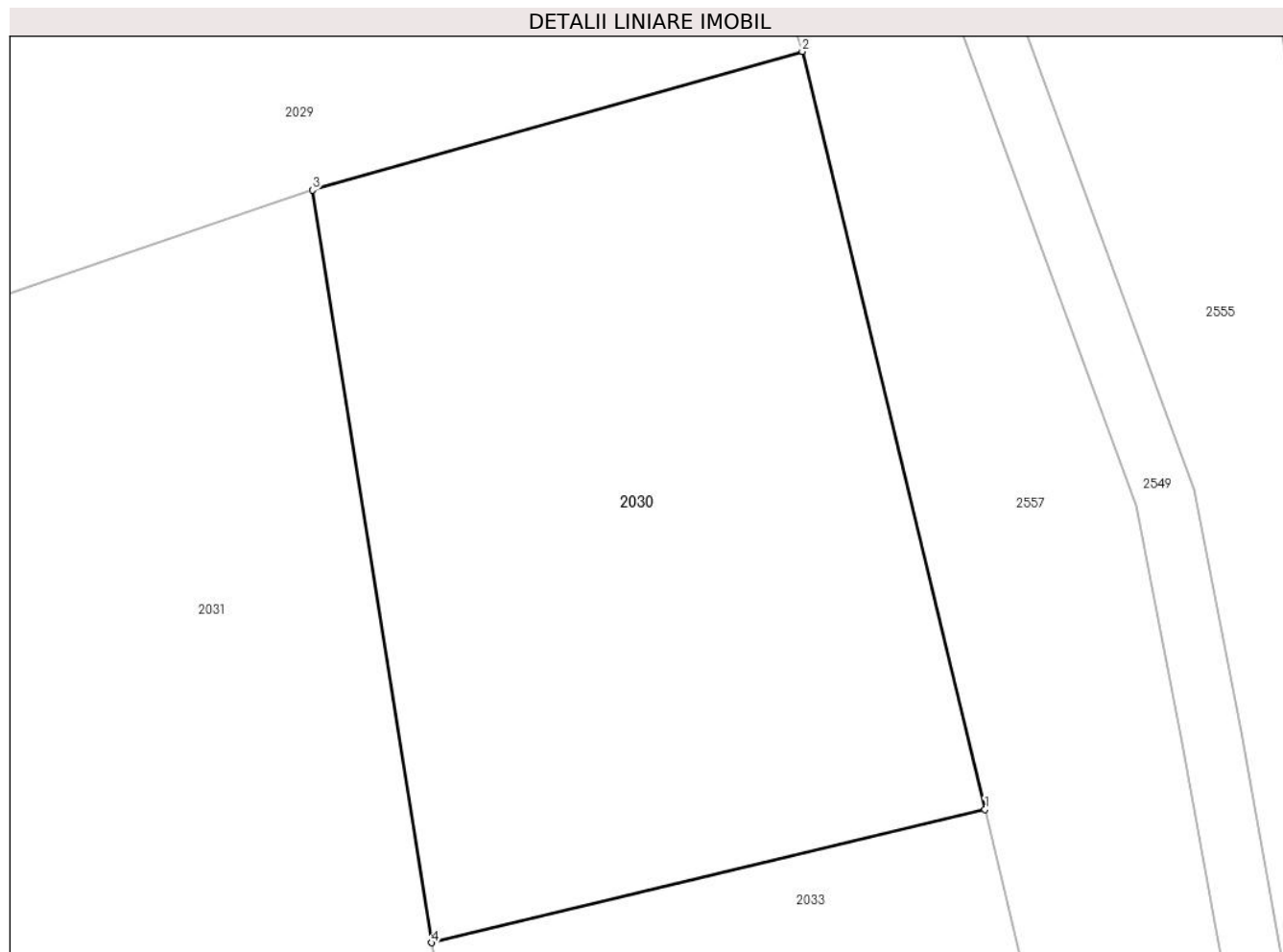
Inscrieri privind dezmembramintele dreptului de proprietate, drepturi reale de garanție și sarcini	Referințe
NU SUNT	

Anexa Nr. 1 La Partea I

Teren

Nr cadastral	Suprafața (mp)*	Observații / Referințe
	1.825	

* Suprafața este determinată în planul de proiecție Stereo 70.



Date referitoare la teren

Crt	Categorie folosință	Intra vilan	Suprafața (mp)	Tarla	Parcelă	Nr. topo	Observații / Referințe
1	faneata	NU	1.825	-	-	-	Denumirea locului - Obreja. Nr. cad. partial 1270 din planul cadastral 1: 2880 Crusovat, editia 1874

Lungime Segmente

1) Valorile lungimilor segmentelor sunt obținute din proiecție în plan.

Punct început	X / Y	Punct sfârșit	X / Y	Lungime segment (** (m)
1	287.693,52 390.137,862	2	287.681,393 390.188,135	51.715
2	287.681,393 390.188,135	3	287.648,875 390.178,943	33.792
3	287.648,875 390.178,943	4	287.656,794 390.129,012	50.555
4	287.656,794 390.129,012	1	287.693,52 390.137,862	37.777

**** Lungimile segmentelor sunt determinate în planul de proiecție Stereo 70 și sunt rotunjite la 1 milimetru.**

***** Distanța dintre puncte este formată din segmente cumulate ce sunt mai mici decât valoarea 1 milimetru.**

**DATE DESPRE IMOBILUL NR. 2031**

Oficiul de Cadastru și Publicitate Imobiliară CARAS-SEVERIN
Biroul de Cadastru și Publicitate Imobiliară Caransebes

A. Partea I. Descrierea imobilului

TEREN Extravilan

Adresa: Jud. Caraș-Severin

Nr. Crt	Nr cadastral Nr. topografic	Suprafața* (mp)	Observații / Referințe
A1		4.054	Sector cadastral:121 Teren neimpregmuit;

B. Partea II. Proprietari și acte

Inscrieri privitoare la dreptul de proprietate și alte drepturi reale	Referințe
1516 / 13/06/2023	
Act Normativ nr. 7, din 13/03/1996 emis de Parlamentul Romaniei;	
B1	A1
Intabulare, drept de PROPRIETATE, dobandit prin Lege, cota actuala 1/1 1) NEIDENTIFICAT NEIDENTIFICAT	
Act Administrativ nr. 7, din 13/03/1996 emis de Primaria comunei Cornea (Adeverinta 3050/20.06.2023 emisa de Primaria Comunei Cornea);	
B2	A1
Se noteaza posesia factica in favoarea 1) VINTILA CONSTANTIN	

C. Partea III. SARCINI .

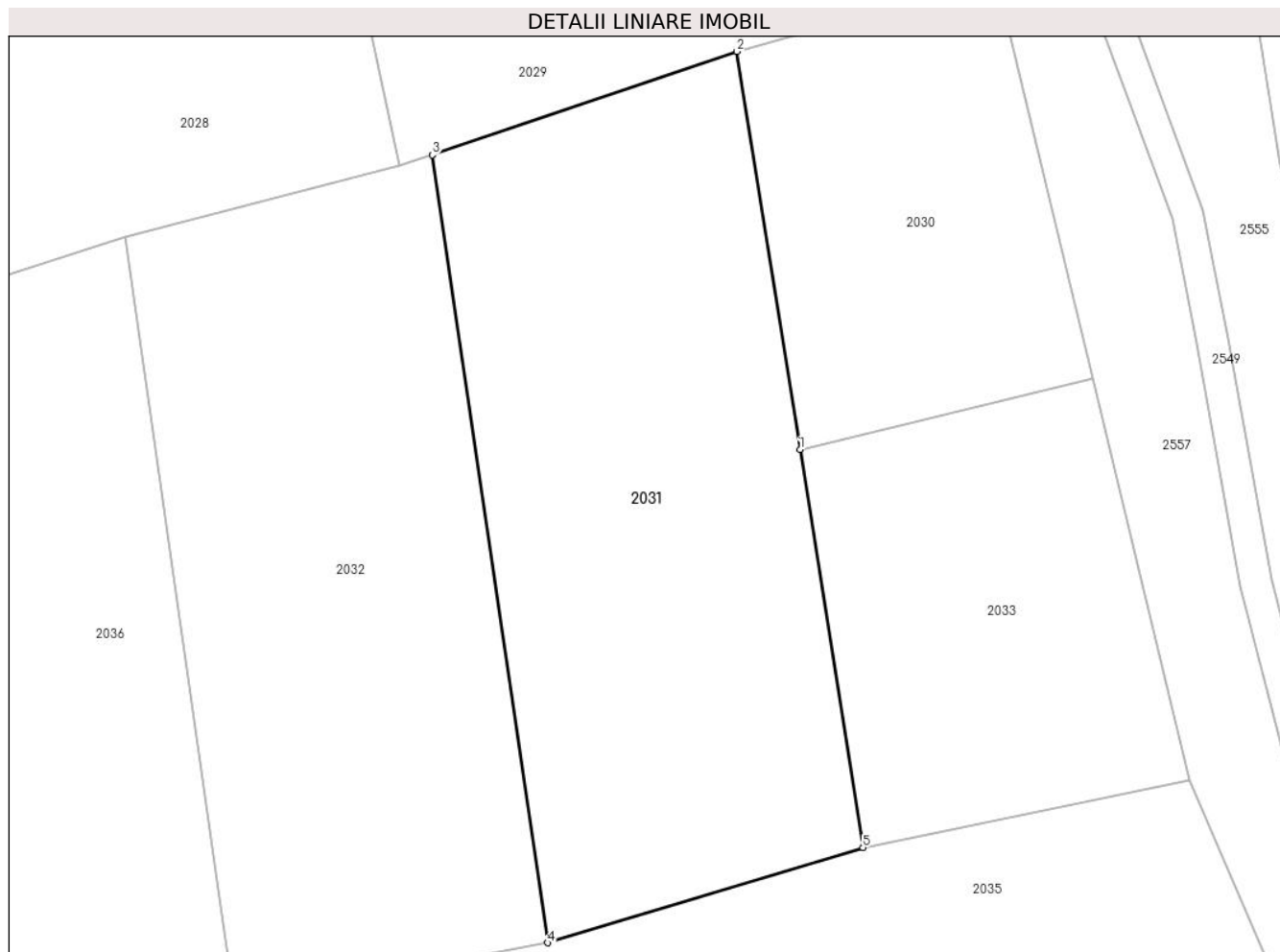
Inscrieri privind dezmembramintele dreptului de proprietate, drepturi reale de garanție și sarcini	Referințe
NU SUNT	

Anexa Nr. 1 La Partea I

Teren

Nr cadastral	Suprafața (mp)*	Observații / Referințe
	4.054	

* Suprafața este determinată în planul de proiecție Stereo 70.



Date referitoare la teren

Crt	Categorie folosință	Intravilan	Suprafața (mp)	Tarla	Parcelă	Nr. topo	Observații / Referințe
1	faneata	NU	4.054	-	-	-	Denumirea locului - Obreja. Nr. cad. partial 1271 din planul cadastral 1: 2880 Crusovat, editia 1874

Lungime Segmente

1) Valorile lungimilor segmentelor sunt obținute din proiecție în plan.

Punct început	X / Y	Punct sfârșit	X / Y	Lungime segment (** (m)
1	287.656,794 390.129,012	2	287.648,875 390.178,943	50.555
2	287.648,875 390.178,943	3	287.610,647 390.165,971	40.369
3	287.610,647 390.165,971	4	287.625,112 390.067,165	99.859
4	287.625,112 390.067,165	5	287.664,714 390.079,082	41.356
5	287.664,714 390.079,082	1	287.656,794 390.129,012	50.555

**** Lungimile segmentelor sunt determinate în planul de proiecție Stereo 70 și sunt rotunjite la 1 milimetru.**

***** Distanța dintre puncte este formată din segmente cumulate ce sunt mai mici decât valoarea 1 milimetru.**

**DATE DESPRE IMOBILUL NR. 2032**

Oficiul de Cadastru și Publicitate Imobiliară CARAS-SEVERIN
Biroul de Cadastru și Publicitate Imobiliară Caransebes

A. Partea I. Descrierea imobilului

TEREN Extravilan

Adresa: Jud. Caraș-Severin

Nr. Crt	Nr cadastral Nr. topografic	Suprafața* (mp)	Observații / Referințe
A1		3.911	Sector cadastral:121 Teren neimpregmuit;

B. Partea II. Proprietari și acte

Inscrieri privitoare la dreptul de proprietate și alte drepturi reale	Referințe
1517 / 13/06/2023	
Act Normativ nr. 7, din 13/03/1996 emis de Parlamentul Romaniei;	
B1	A1
Intabulare, drept de PROPRIETATE, dobandit prin Lege, cota actuala 1/1 1) NEIDENTIFICAT NEIDENTIFICAT	
Act Administrativ nr. 7, din 13/03/1996 emis de Primaria comunei Cornea (Adeverinta 3047/20.06.2023 emisa de Primaria Comunei Cornea);	
B2	A1
Se noteaza posesia factica in favoarea 1) VASILESCU DUMITRU	

C. Partea III. SARCINI .

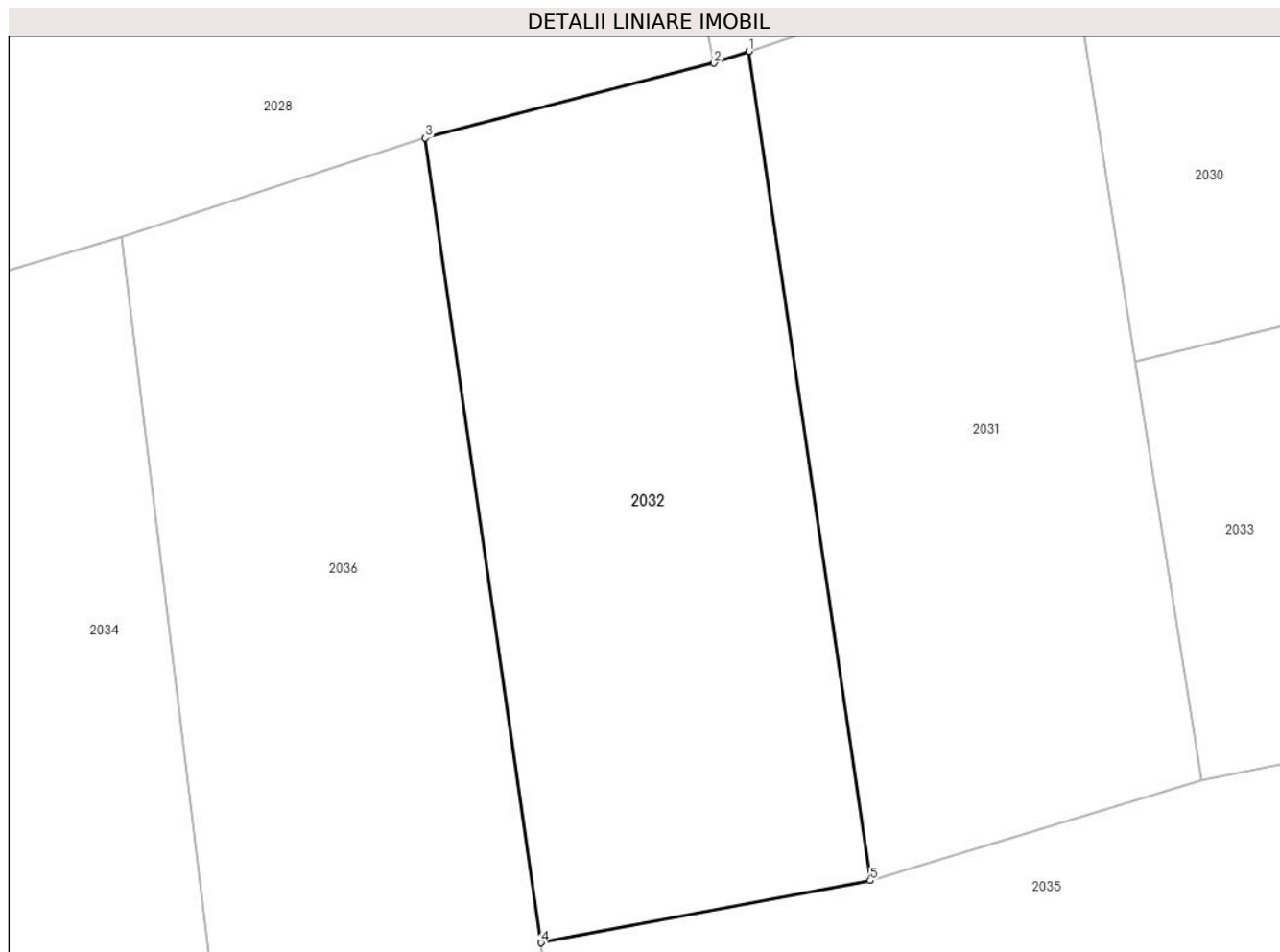
Inscrieri privind dezmembramintele dreptului de proprietate, drepturi reale de garanție și sarcini	Referințe
NU SUNT	

Anexa Nr. 1 La Partea I

Teren

Nr cadastral	Suprafața (mp)*	Observații / Referințe
	3.911	

* Suprafața este determinată în planul de proiecție Stereo 70.



Date referitoare la teren

Crt	Categorie folosință	Intravilan	Suprafața (mp)	Tarla	Parcelă	Nr. topo	Observații / Referințe
1	faneata	NU	3.911	-	-	-	Denumirea locului - Obreja. Nr. cad. partial 1271 din planul cadastral 1: 2880 Crusovat, editia 1874

Lungime Segmente

1) Valorile lungimilor segmentelor sunt obținute din proiecție în plan.

Punct început	X / Y	Punct sfârșit	X / Y	Lungime segment (** (m)
1	287.610,647 390.165,971	2	287.606,471 390.164,554	4.41
2	287.606,471 390.164,554	3	287.572,04 390.155,656	35.562
3	287.572,04 390.155,656	4	287.585,827 390.059,749	96.893
4	287.585,827 390.059,749	5	287.625,112 390.067,165	39.979
5	287.625,112 390.067,165	1	287.610,647 390.165,971	99.859

**** Lungimile segmentelor sunt determinate în planul de proiecție Stereo 70 și sunt rotunjite la 1 milimetru.**

***** Distanța dintre puncte este formată din segmente cumulate ce sunt mai mici decât valoarea 1 milimetru.**

**DATE DESPRE IMOBILUL NR. 2033**

Oficiul de Cadastru și Publicitate Imobiliară CARAS-SEVERIN
Biroul de Cadastru și Publicitate Imobiliară Caransebes

A. Partea I. Descrierea imobilului

TEREN Extravilan

Adresa: Jud. Caraș-Severin

Nr. Crt	Nr cadastral Nr. topografic	Suprafața* (mp)	Observații / Referințe
A1		2.032	Sector cadastral:121 Teren neimpregmuit;

B. Partea II. Proprietari și acte

Inscrieri privitoare la dreptul de proprietate și alte drepturi reale		Referințe
1515 / 13/06/2023		
Act Normativ nr. 7, din 13/03/1996 emis de Parlamentul Romaniei (art.13, alin.15);		
B1	Inscrierea provizorie, drept de PROPRIETATE, dobandit prin Lege, cota actuala 1/1 1) COMUNA CORNEA, CIF:3227734, Proprietar Neidentificat	A1

C. Partea III. SARCINI .

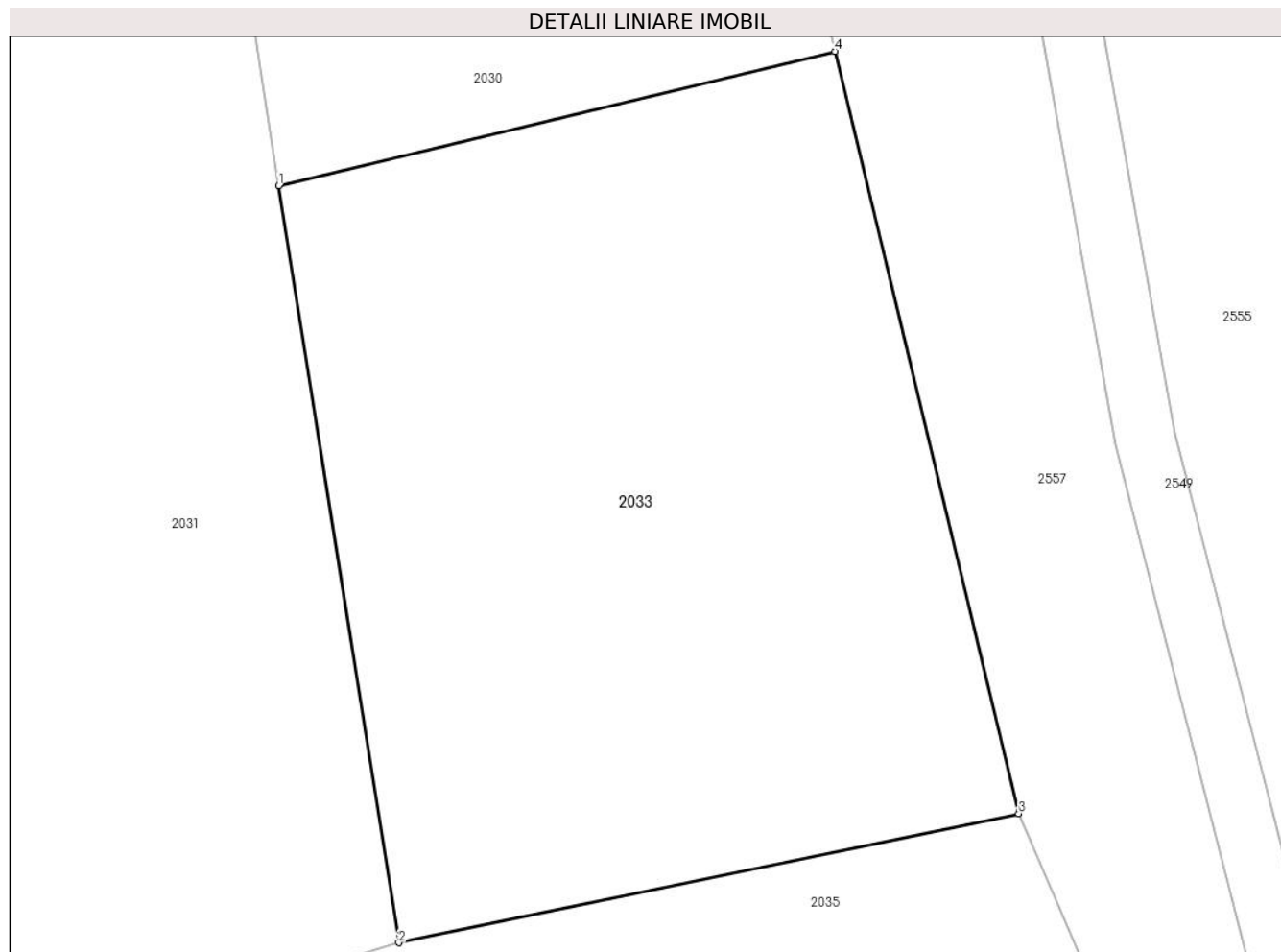
Inscrieri privind dezmembramintele dreptului de proprietate, drepturi reale de garanție și sarcini	Referințe
NU SUNT	

Anexa Nr. 1 La Partea I

Teren

Nr cadastral	Suprafața (mp)*	Observații / Referințe
	2.032	

* Suprafața este determinată în planul de proiecție Stereo 70.



Date referitoare la teren

Crt	Categorie folosință	Intra vilan	Suprafața (mp)	Tarla	Parcelă	Nr. topo	Observații / Referințe
1	faneata	NU	2.032	-	-	-	Denumirea locului - Obreja. Nr. cad. partial 1270 din planul cadastral 1: 2880 Crusovat, editia 1874

Lungime Segmente

1) Valorile lungimilor segmentelor sunt obținute din proiecție în plan.

Punct început	X / Y	Punct sfârșit	X / Y	Lungime segment (** (m)
1	287.656,794 390.129,012	2	287.664,714 390.079,082	50.555
2	287.664,714 390.079,082	3	287.705,648 390.087,59	41.809
3	287.705,648 390.087,59	4	287.693,52 390.137,862	51.715
4	287.693,52 390.137,862	1	287.656,794 390.129,012	37.777

**** Lungimile segmentelor sunt determinate în planul de proiecție Stereo 70 și sunt rotunjite la 1 milimetru.**

***** Distanța dintre puncte este formată din segmente cumulate ce sunt mai mici decât valoarea 1 milimetru.**

**DATE DESPRE IMOBILUL NR. 2034**

Oficiul de Cadastru și Publicitate Imobiliară CARAS-SEVERIN
Biroul de Cadastru și Publicitate Imobiliară Caransebes

A. Partea I. Descrierea imobilului

TEREN Extravilan

Adresa: Jud. Caraș-Severin

Nr. Crt	Nr cadastral Nr. topografic	Suprafața* (mp)	Observații / Referințe
A1		5.910	Sector cadastral:121 Teren neimpregmuit;

B. Partea II. Proprietari și acte

Inscrieri privitoare la dreptul de proprietate și alte drepturi reale		Referințe
1519 / 13/06/2023		
Act Normativ nr. 7, din 13/03/1996 emis de Parlamentul Romaniei (art.13, alin.15);		
B1	Inscrierea provizorie, drept de PROPRIETATE, dobandit prin Lege, cota actuala 1/1 1) COMUNA CORNEA , CIF:3227734, Proprietar Neidentificat	A1

C. Partea III. SARCINI .

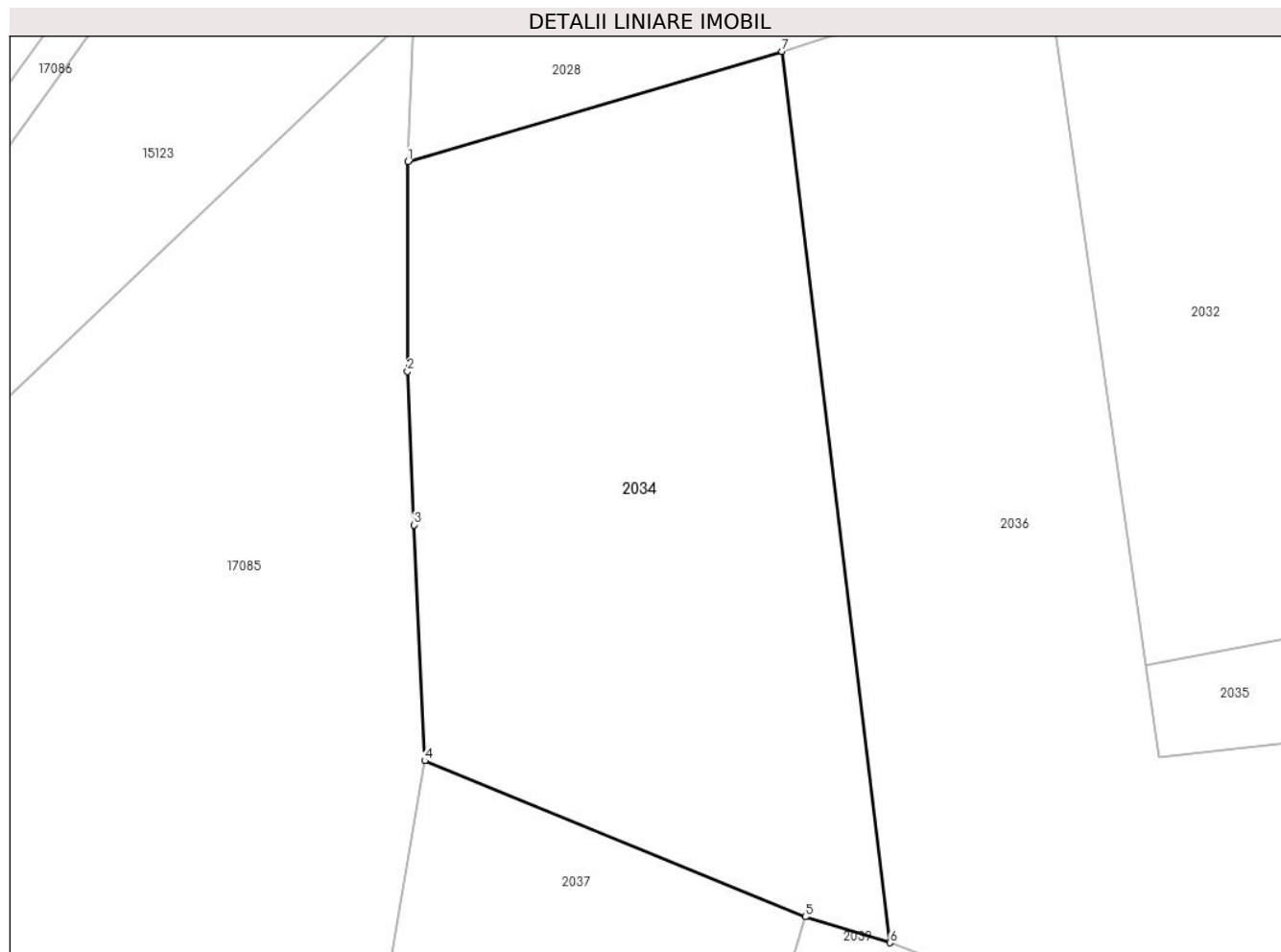
Inscrieri privind dezmembramintele dreptului de proprietate, drepturi reale de garanție și sarcini	Referințe
NU SUNT	

Anexa Nr. 1 La Partea I

Teren

Nr cadastral	Suprafața (mp)*	Observații / Referințe
	5.910	

* Suprafața este determinată în planul de proiecție Stereo 70.



Date referitoare la teren

Crt	Categorie folosință	Intravilan	Suprafața (mp)	Tarla	Parcelă	Nr. topo	Observații / Referințe
1	faneata	NU	5.910	-	-	-	Denumirea locului - Obreja. Nr. cad. partial 1272 din planul cadastral 1: 2880 Crusovat, editia 1874

Lungime Segmente

1) Valorile lungimilor segmentelor sunt obținute din proiecție în plan.

Punct început	X / Y	Punct sfârșit	X / Y	Lungime segment (** (m)
1	287.484,478 390.128,812	2	287.484,431 390.100,031	28.78
2	287.484,431 390.100,031	3	287.485,335 390.078,984	21.067
3	287.485,335 390.078,984	4	287.486,815 390.046,659	32.359
4	287.486,815 390.046,659	5	287.539,038 390.025,25	56.441
5	287.539,038 390.025,25	6	287.550,648 390.021,706	12.139

Punct început	X / Y	Punct sfârșit	X / Y	Lungime segment (** (m)
6	287.550,648 390.021,706	7	287.535,821 390.143,91	123.1
7	287.535,821 390.143,91	1	287.484,478 390.128,812	53.517

** Lungimile segmentelor sunt determinate în planul de proiecție Stereo 70 și sunt rotunjite la 1 milimetru.

*** Distanța dintre puncte este formată din segmente cumulate ce sunt mai mici decât valoarea 1 milimetru.

**DATE DESPRE IMOBILUL NR. 2035**

Oficiul de Cadastru și Publicitate Imobiliară CARAS-SEVERIN
Biroul de Cadastru și Publicitate Imobiliară Caransebes

A. Partea I. Descrierea imobilului

TEREN Extravilan

Adresa: Jud. Caraș-Severin

Nr. Crt	Nr cadastral Nr. topografic	Suprafața* (mp)	Observații / Referințe
A1		2.530	Sector cadastral:121 Teren neimpregmuit;

B. Partea II. Proprietari și acte

Inscrieri privitoare la dreptul de proprietate și alte drepturi reale		Referințe
1520 / 13/06/2023		
Act Normativ nr. 7, din 13/03/1996 emis de Parlamentul Romaniei;		
B1	Intabulare, drept de PROPRIETATE, dobandit prin Iesire Din Indiviziune, cota actuala 1/1 1) NEIDENTIFICAT NEIDENTIFICAT	A1
Act Administrativ nr. 7, din 13/03/1996 emis de Primaria comunei Cornea (Adeverinta 3043/20.06.2023 emisa de Primaria Comunei Cornea);		
B2	Se noteaza posesia factica in favoarea 1) STOLOJESCU PETRIA-ANA	A1

C. Partea III. SARCINI .

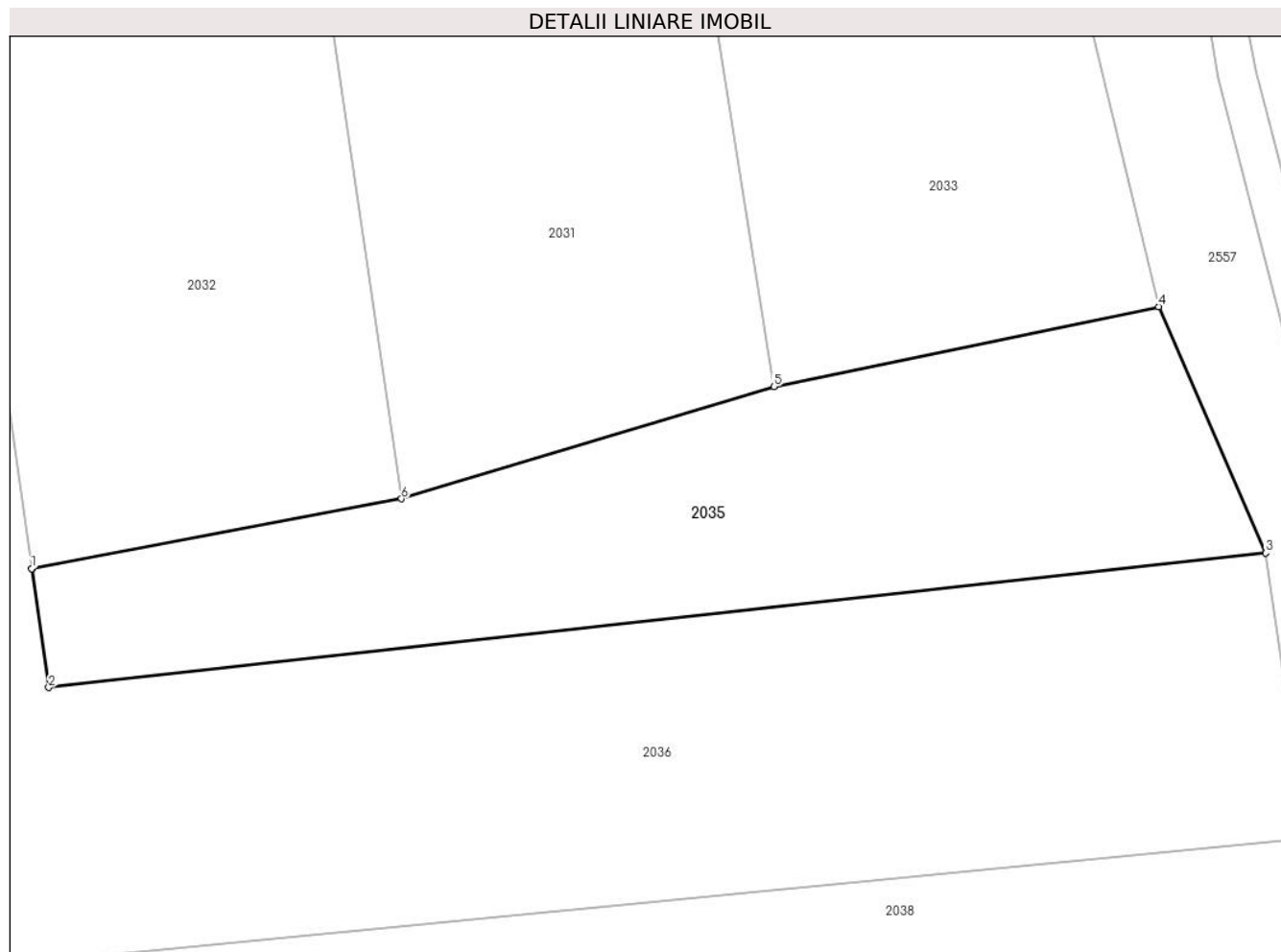
Inscrieri privind dezmembramintele dreptului de proprietate, drepturi reale de garanție și sarcini	Referințe
NU SUNT	

Anexa Nr. 1 La Partea I

Teren

Nr cadastral	Suprafața (mp)*	Observații / Referințe
	2.530	

* Suprafața este determinată în planul de proiecție Stereo 70.



Date referitoare la teren

Crt	Categorie folosință	Intravilan	Suprafața (mp)	Tarla	Parcelă	Nr. topo	Observații / Referințe
1	faneata	NU	2.530	-	-	-	Denumirea locului - Obreja. Nr. cad. partial 1274 din planul cadastral 1: 2880 Crusovat, editia 1874

Lungime Segmente

1) Valorile lungimilor segmentelor sunt obținute din proiecție în plan.

Punct început	X / Y	Punct sfârșit	X / Y	Lungime segment (** (m)
1	287.585,776 390.059,742	2	287.587,584 390.047,116	12.755
2	287.587,584 390.047,116	3	287.717,041 390.061,427	130.246
3	287.717,041 390.061,427	4	287.705,648 390.087,59	28.536
4	287.705,648 390.087,59	5	287.664,714 390.079,082	41.809
5	287.664,714 390.079,082	6	287.625,112 390.067,165	41.356

Punct început	X / Y	Punct sfârșit	X / Y	Lungime segment (** (m)
6	287.625,112 390.067,165	7	287.585,827 390.059,749	39.979
7	287.585,827 390.059,749	1	287.585,776 390.059,742	0.052

** Lungimile segmentelor sunt determinate în planul de proiecție Stereo 70 și sunt rotunjite la 1 milimetru.

*** Distanța dintre puncte este formată din segmente cumulate ce sunt mai mici decât valoarea 1 milimetru.

**DATE DESPRE IMOBILUL NR. 2036**

Oficiul de Cadastru și Publicitate Imobiliară CARAS-SEVERIN
Biroul de Cadastru și Publicitate Imobiliară Caransebes

A. Partea I. Descrierea imobilului

TEREN Extravilan

Adresa: Jud. Caraș-Severin

Nr. Crt	Nr cadastral Nr. topografic	Suprafața* (mp)	Observații / Referințe
A1		9.200	Sector cadastral:121 Teren neimpregmuit;

B. Partea II. Proprietari și acte

Inscrieri privitoare la dreptul de proprietate și alte drepturi reale	Referințe
1518 / 13/06/2023	
Act Normativ nr. 7, din 13/03/1996 emis de Parlamentul Romaniei;	
B1	A1
Intabulare, drept de PROPRIETATE, dobandit prin Lege, cota actuala 1/1 1) NEIDENTIFICAT NEIDENTIFICAT	
Act Administrativ nr. 7, din 13/03/1996 emis de Primaria comunei Cornea (Adeverinta 3029/20.06.2023 emisa de Primaria Comunei Cornea);	
B2	A1
Se noteaza posesia factica in favoarea 1) ALBU MARIA	

C. Partea III. SARCINI .

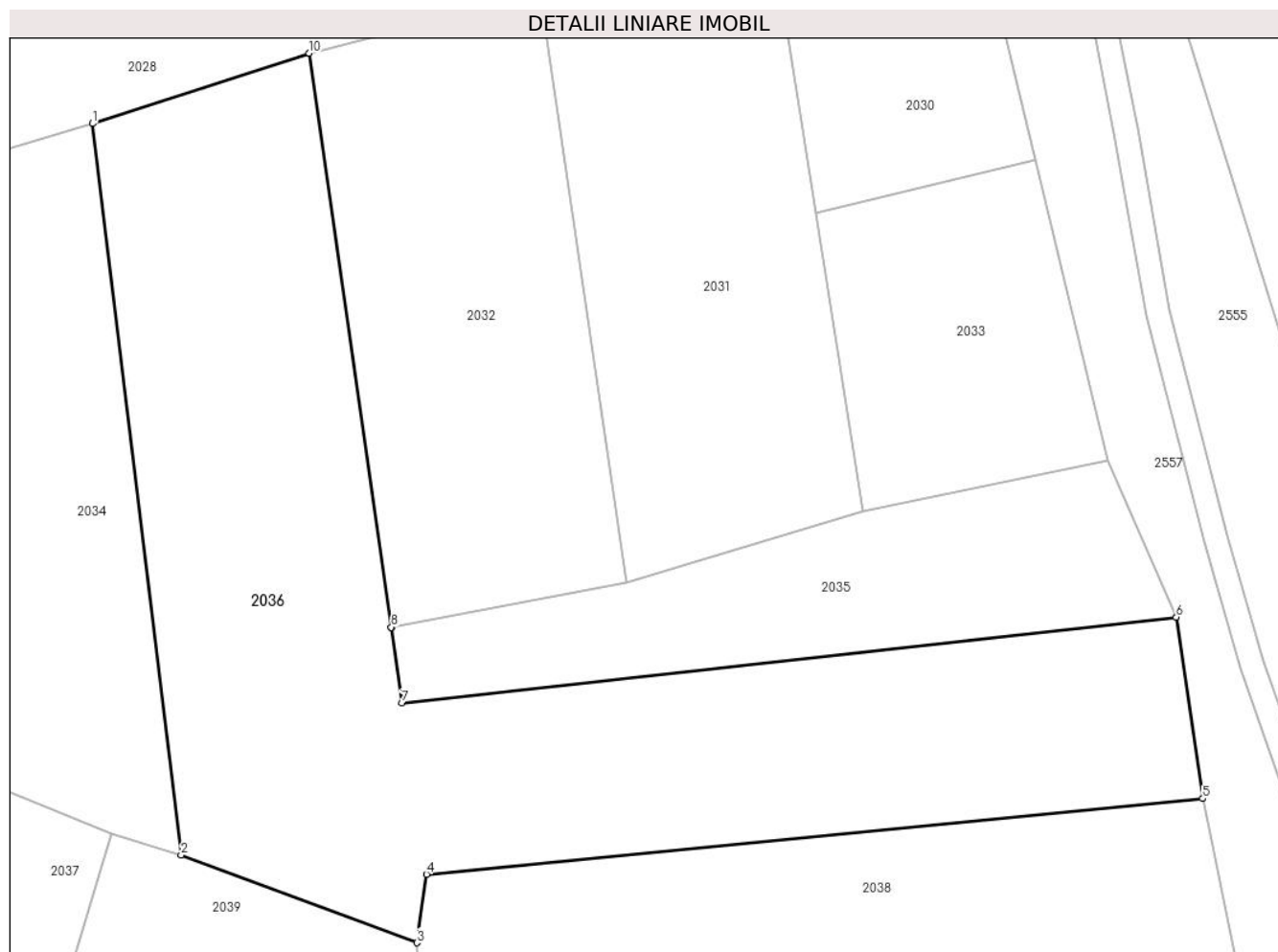
Inscrieri privind dezmembramintele dreptului de proprietate, drepturi reale de garanție și sarcini	Referințe
NU SUNT	

Anexa Nr. 1 La Partea I

Teren

Nr cadastral	Suprafața (mp)*	Observații / Referințe
	9.200	

* Suprafața este determinată în planul de proiecție Stereo 70.



Date referitoare la teren

Crt	Categorie folosință	Intravilan	Suprafața (mp)	Tarla	Parcelă	Nr. topo	Observații / Referințe
1	faneata	NU	9.200	-	-	-	Denumirea locului - Obreja. Nr. cad. partial 1972,1974 din planul cadastral 1:2880 Crusovat, editia 1874

Lungime Segmente

1) Valorile lungimilor segmentelor sunt obținute din proiecție în plan.

Punct început	X / Y	Punct sfârșit	X / Y	Lungime segment (** (m)
1	287.535,821 390.143,91	2	287.550,648 390.021,706	123.1
2	287.550,648 390.021,706	3	287.590,028 390.007,025	42.028
3	287.590,028 390.007,025	4	287.591,684 390.018,486	11.58
4	287.591,684 390.018,486	5	287.721,467 390.031,124	130.397
5	287.721,467 390.031,124	6	287.717,041 390.061,427	30.625

Punct început	X / Y	Punct sfârșit	X / Y	Lungime segment (** (m)
6	287.717,041 390.061,427	7	287.587,584 390.047,116	130.246
7	287.587,584 390.047,116	8	287.585,776 390.059,742	12.755
8	287.585,776 390.059,742	9	287.585,827 390.059,749	0.052
9	287.585,827 390.059,749	10	287.572,04 390.155,656	96.893
10	287.572,04 390.155,656	1	287.535,821 390.143,91	38.076

** Lungimile segmentelor sunt determinate în planul de proiecție Stereo 70 și sunt rotunjite la 1 milimetru.

*** Distanța dintre puncte este formată din segmente cumulate ce sunt mai mici decât valoarea 1 milimetru.

**DATE DESPRE IMOBILUL NR. 2037**

Oficiul de Cadastru și Publicitate Imobiliară CARAS-SEVERIN
Biroul de Cadastru și Publicitate Imobiliară Caransebes

A. Partea I. Descrierea imobilului

TEREN Extravilan

Adresa: Jud. Caraș-Severin

Nr. Crt	Nr cadastral Nr. topografic	Suprafața* (mp)	Observații / Referințe
A1		3.841	Sector cadastral:121 Teren neimpregmuit;

B. Partea II. Proprietari și acte

Inscrieri privitoare la dreptul de proprietate și alte drepturi reale	Referințe
1530 / 13/06/2023	
Act Normativ nr. 7, din 13/03/1996 emis de Parlamentul Romaniei;	
B1	A1
Intabulare, drept de PROPRIETATE, dobandit prin Lege, cota actuala 1/1 1) NEIDENTIFICAT NEIDENTIFICAT	
Act Administrativ nr. 7, din 13/03/1996 emis de Primaria comunei Cornea (Adeverinta 3032/20.06.2023 emisa de Primaria Comunei Cornea);	
B2	A1
Se noteaza posesia factica in favoarea 1) BAIN NICOLAE	

C. Partea III. SARCINI .

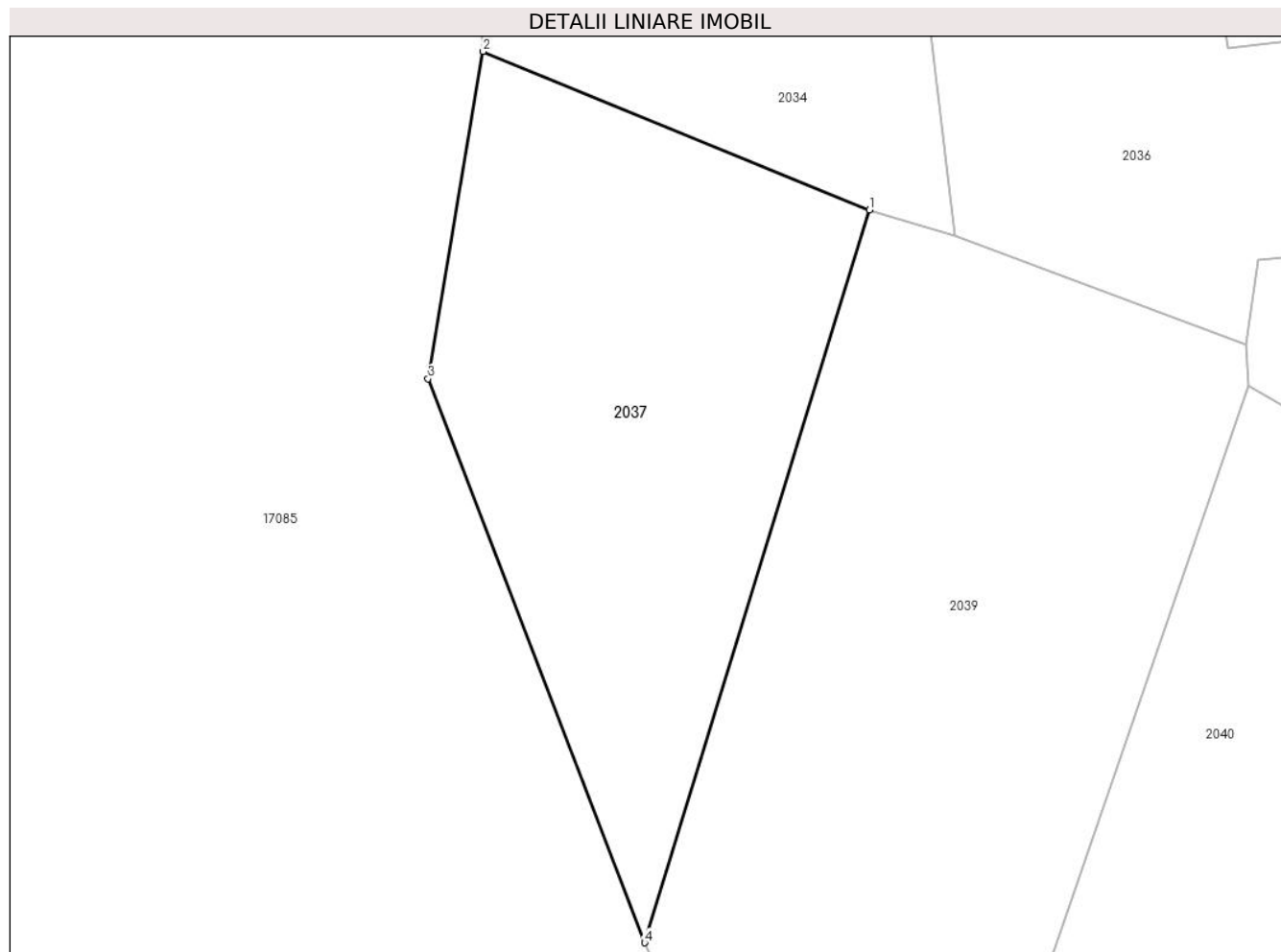
Inscrieri privind dezmembramintele dreptului de proprietate, drepturi reale de garanție și sarcini	Referințe
NU SUNT	

Anexa Nr. 1 La Partea I

Teren

Nr cadastral	Suprafața (mp)*	Observații / Referințe
	3.841	

* Suprafața este determinată în planul de proiecție Stereo 70.



Date referitoare la teren

Crt	Categorie folosință	Intravilan	Suprafața (mp)	Tarla	Parcelă	Nr. topo	Observații / Referințe
1	faneata	NU	3.841	-	-	-	Denumirea locului - Obreja. Nr. cad. partial 1273 din planul cadastral 1: 2880 Crusovat, editia 1874

Lungime Segmente

1) Valorile lungimilor segmentelor sunt obținute din proiecție în plan.

Punct început	X / Y	Punct sfârșit	X / Y	Lungime segment (** (m)
1	287.539,038 390.025,25	2	287.486,815 390.046,659	56.441
2	287.486,815 390.046,659	3	287.479,374 390.002,452	44.829
3	287.479,374 390.002,452	4	287.508,663 389.926,259	81.629
4	287.508,663 389.926,259	1	287.539,038 390.025,25	103.546

**** Lungimile segmentelor sunt determinate în planul de proiecție Stereo 70 și sunt rotunjite la 1 milimetru.**

***** Distanța dintre puncte este formată din segmente cumulate ce sunt mai mici decât valoarea 1 milimetru.**

**DATE DESPRE IMOBILUL NR. 2038**

Oficiul de Cadastru și Publicitate Imobiliară CARAS-SEVERIN
Biroul de Cadastru și Publicitate Imobiliară Caransebes

A. Partea I. Descrierea imobilului

TEREN Extravilan

Adresa: Jud. Caraș-Severin

Nr. Crt	Nr cadastral Nr. topografic	Suprafața* (mp)	Observații / Referințe
A1		9.151	Sector cadastral:121 Teren neimpregmuit;

B. Partea II. Proprietari și acte

Inscrieri privitoare la dreptul de proprietate și alte drepturi reale	Referințe
1527 / 13/06/2023	
Act Normativ nr. 7, din 13/03/1996 emis de Parlamentul Romaniei;	
B1	A1
Intabulare, drept de PROPRIETATE, dobandit prin Lege, cota actuala 1/1 1) NEIDENTIFICAT NEIDENTIFICAT	
Act Administrativ nr. 7, din 13/03/1996 emis de Primaria comunei Cornea (Adeverinta 3041/20.06.2023 emisa de Primaria Comunei Cornea);	
B2	A1
Se noteaza posesia factica in favoarea 1) NUTA CONSTANTIN	

C. Partea III. SARCINI .

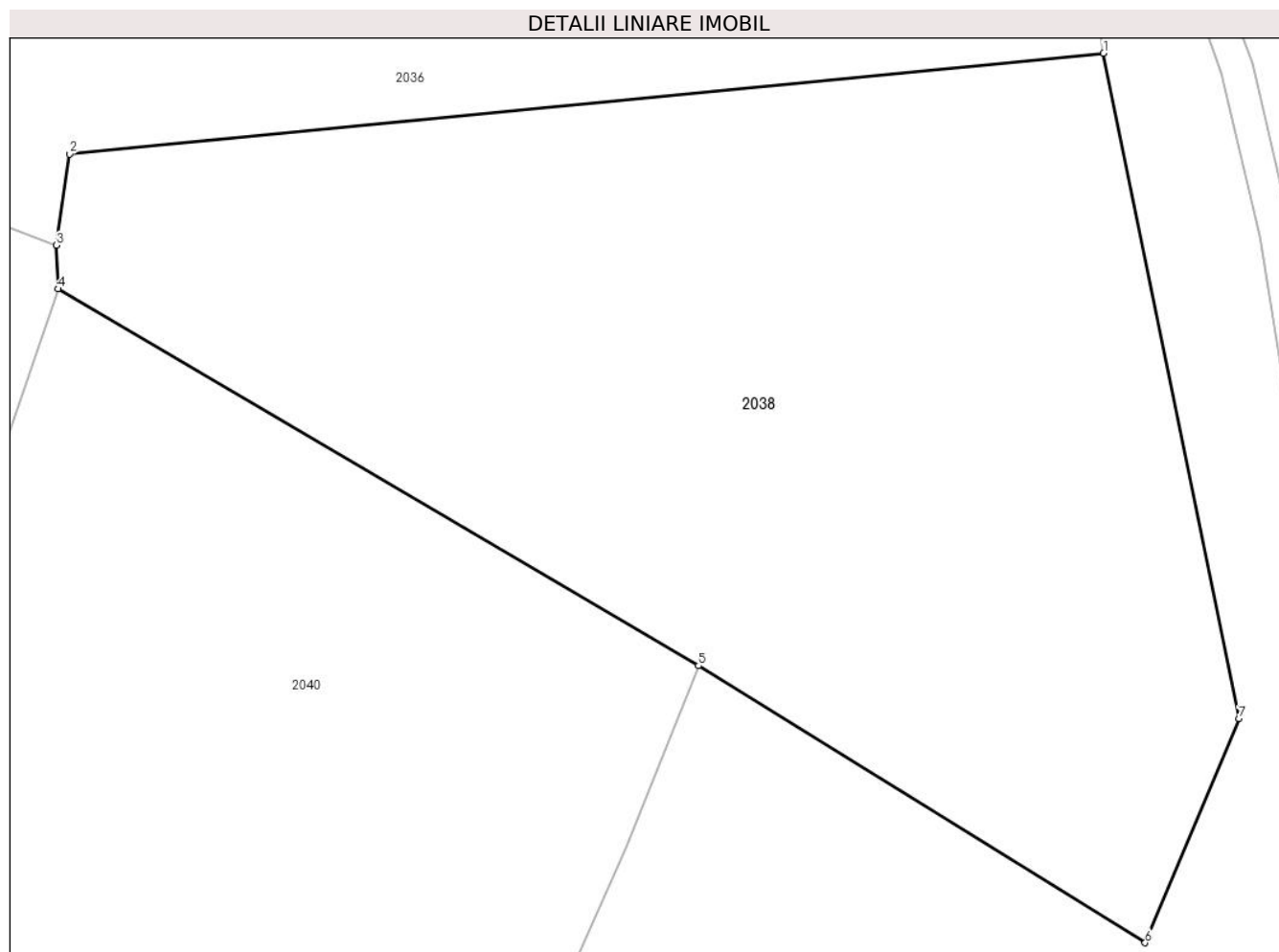
Inscrieri privind dezmembramintele dreptului de proprietate, drepturi reale de garanție și sarcini	Referințe
NU SUNT	

Anexa Nr. 1 La Partea I

Teren

Nr cadastral	Suprafața (mp)*	Observații / Referințe
	9.151	

* Suprafața este determinată în planul de proiecție Stereo 70.



Date referitoare la teren

Crt	Categorie folosință	Intravilan	Suprafața (mp)	Tarla	Parcelă	Nr. topo	Observații / Referințe
1	faneata	NU	9.151	-	-	-	Denumirea locului - Obreja. Nr. cad. partial 1274 din planul cadastral 1: 2880 Crusovat, editia 1874

Lungime Segmente

1) Valorile lungimilor segmentelor sunt obținute din proiecție în plan.

Punct început	X / Y	Punct sfârșit	X / Y	Lungime segment (** (m)
1	287.721,467 390.031,124	2	287.591,684 390.018,486	130.397
2	287.591,684 390.018,486	3	287.590,028 390.007,025	11.58
3	287.590,028 390.007,025	4	287.590,256 390.001,553	5.477
4	287.590,256 390.001,553	5	287.670,629 389.954,314	93.227
5	287.670,629 389.954,314	6	287.726,697 389.919,557	65.967

Punct început	X / Y	Punct sfârșit	X / Y	Lungime segment (** (m)
6	287.726,697 389.919,557	7	287.738,477 389.947,685	30.495
7	287.738,477 389.947,685	1	287.721,467 390.031,124	85.155

** Lungimile segmentelor sunt determinate în planul de proiecție Stereo 70 și sunt rotunjite la 1 milimetru.

*** Distanța dintre puncte este formată din segmente cumulate ce sunt mai mici decât valoarea 1 milimetru.

**DATE DESPRE IMOBILUL NR. 2039**

Oficiul de Cadastru și Publicitate Imobiliară CARAS-SEVERIN
Biroul de Cadastru și Publicitate Imobiliară Caransebes

A. Partea I. Descrierea imobilului

TEREN Extravilan

Adresa: Jud. Caraș-Severin

Nr. Crt	Nr cadastral Nr. topografic	Suprafața* (mp)	Observații / Referințe
A1		6.934	Sector cadastral:121 Teren neimpregmuit;

B. Partea II. Proprietari și acte

Inscrieri privitoare la dreptul de proprietate și alte drepturi reale		Referințe
1529 / 13/06/2023		
Act Normativ nr. 7, din 13/03/1996 emis de Parlamentul Romaniei (art.13, alin.15);		
B1	Inscrierea provizorie, drept de PROPRIETATE, dobandit prin Lege, cota actuala 1/1 1) COMUNA CORNEA, CIF:3227734, Proprietar Neidentificat	A1

C. Partea III. SARCINI .

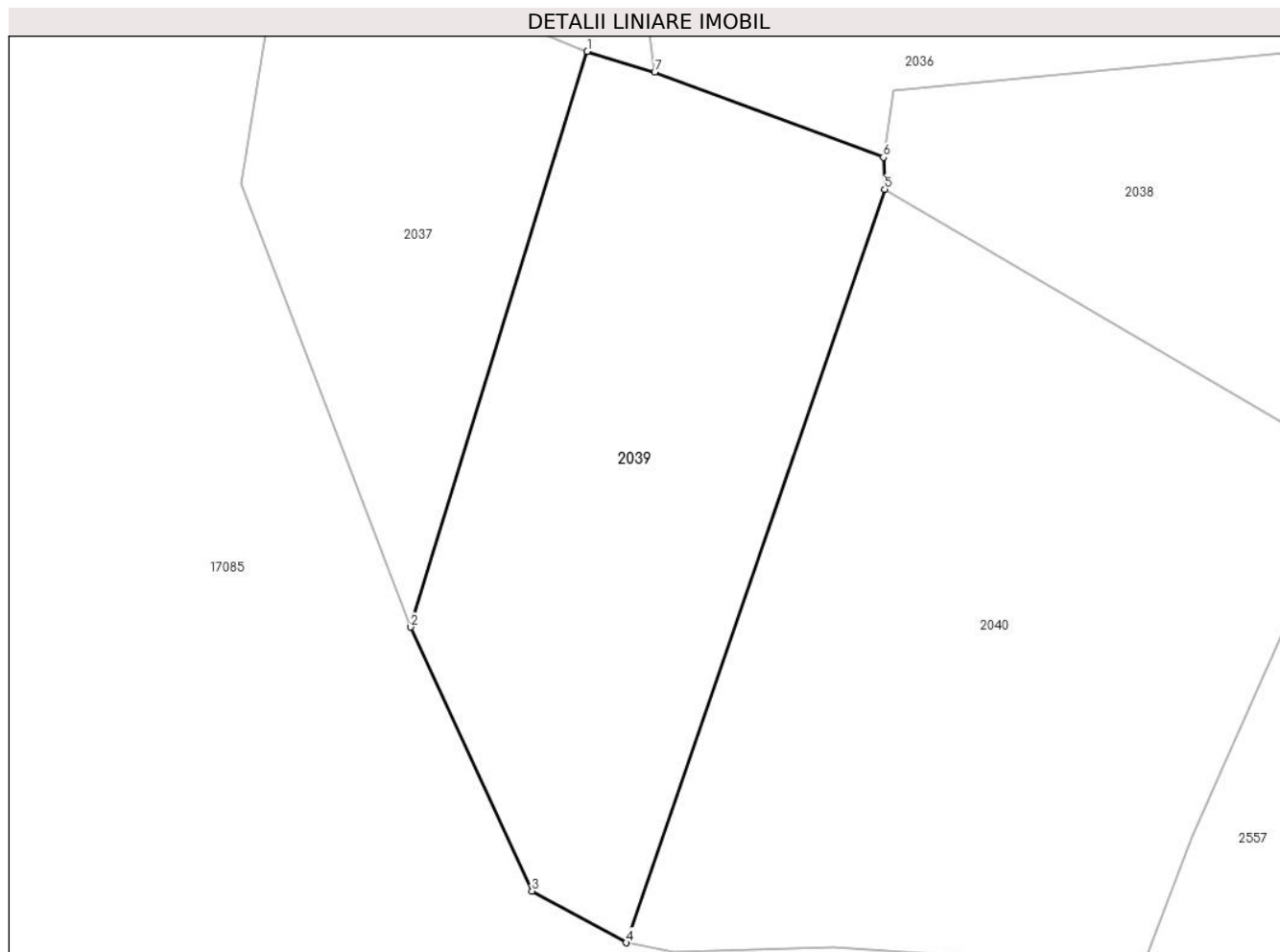
Inscrieri privind dezmembramintele dreptului de proprietate, drepturi reale de garanție și sarcini	Referințe
NU SUNT	

Anexa Nr. 1 La Partea I

Teren

Nr cadastral	Suprafața (mp)*	Observații / Referințe
	6.934	

* Suprafața este determinată în planul de proiecție Stereo 70.



Date referitoare la teren

Crt	Categorie folosință	Intravilan	Suprafața (mp)	Tarla	Parcelă	Nr. topo	Observații / Referințe
1	faneata	NU	6.934	-	-	-	Denumirea locului - Obreja. Nr. cad. partial 1273 din planul cadastral 1: 2880 Crusovat, editia 1874

Lungime Segmente

1) Valorile lungimilor segmentelor sunt obținute din proiecție în plan.

Punct început	X / Y	Punct sfârșit	X / Y	Lungime segment (** (m)
1	287.539,038 390.025,25	2	287.508,663 389.926,259	103.546
2	287.508,663 389.926,259	3	287.529,563 389.880,852	49.986
3	287.529,563 389.880,852	4	287.545,769 389.871,979	18.476
4	287.545,769 389.871,979	5	287.590,256 390.001,553	136.998
5	287.590,256 390.001,553	6	287.590,028 390.007,025	5.477

Punct început	X / Y	Punct sfârșit	X / Y	Lungime segment (** (m)
6	287.590,028 390.007,025	7	287.550,648 390.021,706	42.028
7	287.550,648 390.021,706	1	287.539,038 390.025,25	12.139

** Lungimile segmentelor sunt determinate în planul de proiecție Stereo 70 și sunt rotunjite la 1 milimetru.

*** Distanța dintre puncte este formată din segmente cumulate ce sunt mai mici decât valoarea 1 milimetru.

**DATE DESPRE IMOBILUL NR. 2040**

Oficiul de Cadastru și Publicitate Imobiliară CARAS-SEVERIN
Biroul de Cadastru și Publicitate Imobiliară Caransebes

A. Partea I. Descrierea imobilului

TEREN Extravilan

Adresa: Jud. Caraș-Severin

Nr. Crt	Nr cadastral Nr. topografic	Suprafața* (mp)	Observații / Referințe
A1		10.157	Sector cadastral:121 Teren neimpregmuit;

B. Partea II. Proprietari și acte

Inscrieri privitoare la dreptul de proprietate și alte drepturi reale		Referințe
1528 / 13/06/2023		
Act Normativ nr. 7, din 13/03/1996 emis de Parlamentul Romaniei;		
B1	Intabulare, drept de PROPRIETATE, dobandit prin Lege, cota actuala 1/1 1) NEIDENTIFICAT NEIDENTIFICAT	A1
Act Administrativ nr. 7, din 13/03/1996 emis de Primaria comunei Cornea (Adeverinta 3051/20.06.2023 emisa de Primaria Comunei Cornea);		
B2	Se noteaza posesia factica in favoarea 1) VINTILA GRIGORIE-AUREL	A1

C. Partea III. SARCINI .

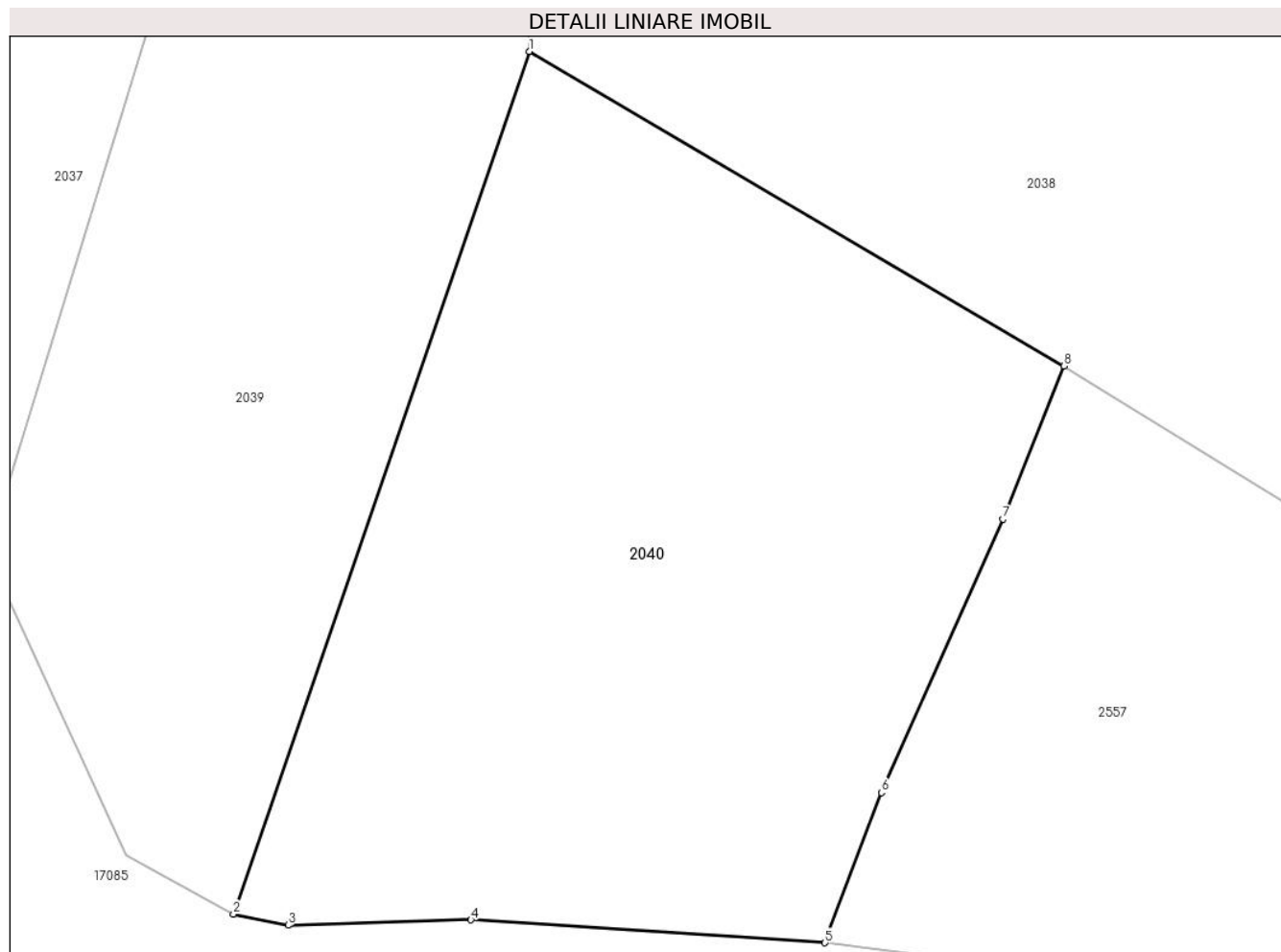
Inscrieri privind dezmembramintele dreptului de proprietate, drepturi reale de garanție și sarcini	Referințe
NU SUNT	

Anexa Nr. 1 La Partea I

Teren

Nr cadastral	Suprafața (mp)*	Observații / Referințe
	10.157	

* Suprafața este determinată în planul de proiecție Stereo 70.



Date referitoare la teren

Crt	Categorie folosință	Intravilan	Suprafața (mp)	Tarla	Parcelă	Nr. topo	Observații / Referințe
1	faneata	NU	10.157	-	-	-	Denumirea locului - Obreja. Nr. cad. partial 1273,1275,1468 din planul cadastral 1:2880 Crusovat, editia 1874

Lungime Segmente

1) Valorile lungimilor segmentelor sunt obținute din proiecție în plan.

Punct început	X / Y	Punct sfârșit	X / Y	Lungime segment (** (m)
1	287.590,256 390.001,553	2	287.545,769 389.871,979	136.998
2	287.545,769 389.871,979	3	287.553,985 389.870,343	8.377
3	287.553,985 389.870,343	4	287.581,471 389.871,147	27.498
4	287.581,471 389.871,147	5	287.634,717 389.867,7	53.357

Punct început	X / Y	Punct sfârșit	X / Y	Lungime segment (** (m)
5	287.634,717 389.867,7	6	287.643,192 389.890,235	24.076
6	287.643,192 389.890,235	7	287.661,463 389.931,344	44.986
7	287.661,463 389.931,344	8	287.670,629 389.954,314	24.731
8	287.670,629 389.954,314	1	287.590,256 390.001,553	93.227

** Lungimile segmentelor sunt determinate în planul de proiecție Stereo 70 și sunt rotunjite la 1 milimetru.

*** Distanța dintre puncte este formată din segmente cumulate ce sunt mai mici decât valoarea 1 milimetru.

**DATE DESPRE IMOBILUL NR. 2041**

Oficiul de Cadastru și Publicitate Imobiliară CARAS-SEVERIN
Biroul de Cadastru și Publicitate Imobiliară Caransebes

A. Partea I. Descrierea imobilului

TEREN Extravilan

Nr. CF vechi:305 - Cuptoare

Adresa: Jud. Caraș-Severin

Nr. Crt	Nr cadastral Nr. topografic	Suprafața* (mp)	Observații / Referințe
A1		7.200	Sector cadastral:119 Teren neimpregmuit;

B. Partea II. Proprietari și acte

Inscrieri privitoare la dreptul de proprietate și alte drepturi reale		Referințe
754 / 20/02/2002		
Act Notarial nr. 520, din 01/01/2002 emis de BNP (contract de intretinere);		
B1	Intabulare, drept de PROPRIETATE, dobandit prin Conventie, cota actuala 719/7200 1) JURESCU ILIA	A1
Act Normativ nr. 7, din 13/03/1996 emis de Parlamentul Romaniei;		
B2	Intabulare, drept de PROPRIETATE, dobandit prin Lege, cota actuala 6481/7200 1) NEIDENTIFICAT NEIDENTIFICAT	A1
Act Normativ nr. 7, din 13/03/1996 emis de Parlamentul Romaniei (Adeverinta nr. 2023 emisa de Primaria Comunei Cornea);		
B3	Se noteaza posesia factica in favoarea lui 1) JURESCU ILIA	A1

C. Partea III. SARCINI .

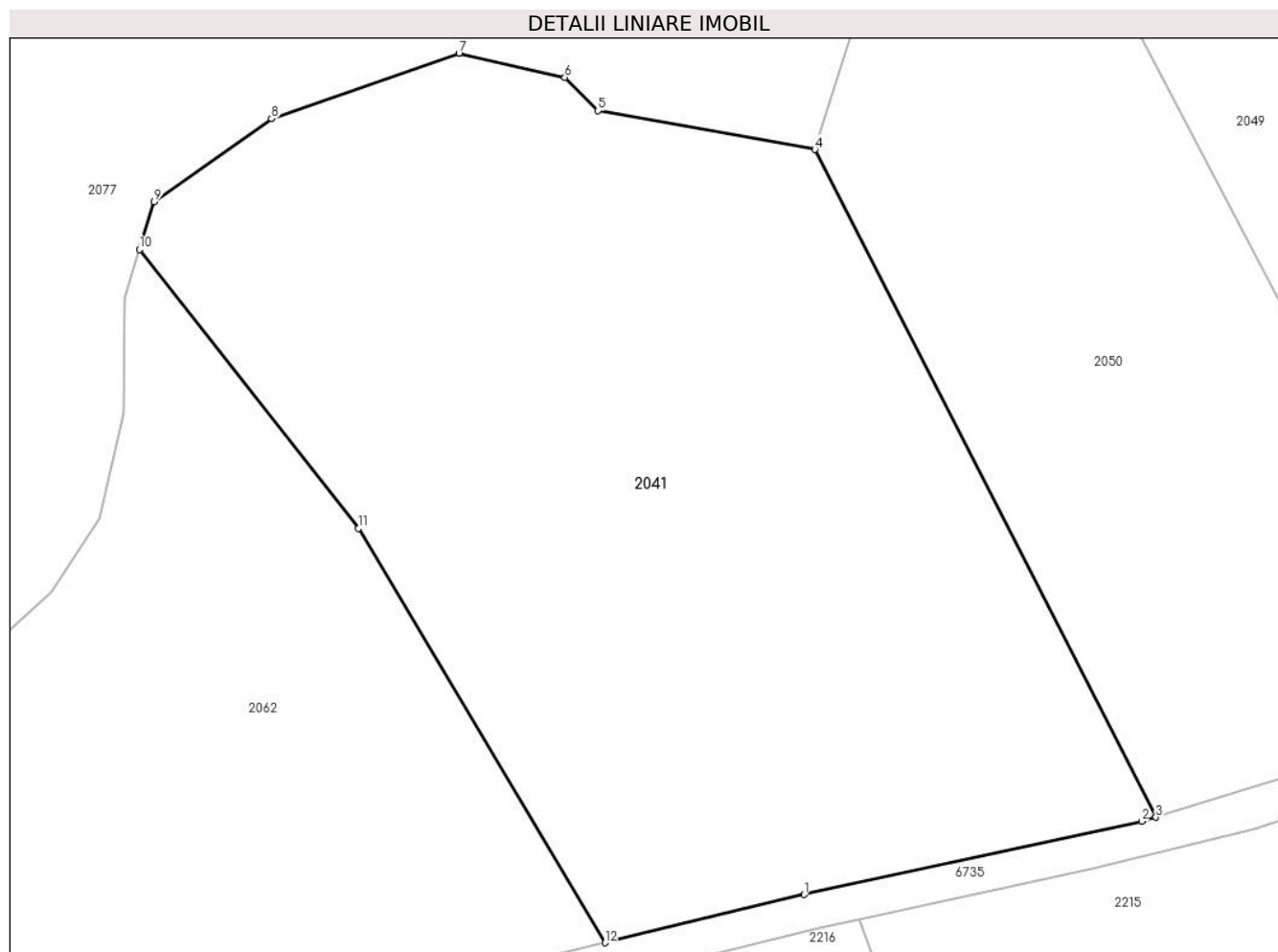
Inscrieri privind dezmembramintele dreptului de proprietate, drepturi reale de garanție și sarcini	Referințe
NU SUNT	

Anexa Nr. 1 La Partea I

Teren

Nr cadastral	Suprafața (mp)*	Observații / Referințe
	7.200	

* Suprafața este determinată în planul de proiecție Stereo 70.



Date referitoare la teren

Crt	Categorie folosință	Intravilan	Suprafața (mp)	Tarla	Parcelă	Nr. topo	Observații / Referințe
1	faneata	NU	7.200	-	-	-	Cucuiu Mare, nr. cad. 720; din planul cadastral 1:2880 editia 1874 - Crusovat

Lungime Segmente

1) Valorile lungimilor segmentelor sunt obținute din proiecție în plan.

Punct început	X / Y	Punct sfârșit	X / Y	Lungime segment (** (m)
1	288.131,642 390.865,86	2	288.171,773 390.874,556	41.063
2	288.171,773 390.874,556	3	288.173,479 390.875,048	1.775
3	288.173,479 390.875,048	4	288.132,899 390.954,402	89.128
4	288.132,899 390.954,402	5	288.107,123 390.959,009	26.184
5	288.107,123 390.959,009	6	288.103,158 390.962,973	5.607

Punct început	X / Y	Punct sfârșit	X / Y	Lungime segment (** (m)
6	288.103,158 390.962,973	7	288.090,581 390.965,844	12.901
7	288.090,581 390.965,844	8	288.068,297 390.958,052	23.607
8	288.068,297 390.958,052	9	288.054,352 390.948,208	17.069
9	288.054,352 390.948,208	10	288.052,575 390.942,535	5.945
10	288.052,575 390.942,535	11	288.078,608 390.909,372	42.16
11	288.078,608 390.909,372	12	288.107,951 390.860,123	57.328
12	288.107,951 390.860,123	1	288.131,642 390.865,86	24.376

** Lungimile segmentelor sunt determinate în planul de proiecție Stereo 70 și sunt rotunjite la 1 milimetru.

*** Distanța dintre puncte este formată din segmente cumulate ce sunt mai mici decât valoarea 1 milimetru.

**DATE DESPRE IMOBILUL NR. 2042**

Oficiul de Cadastru și Publicitate Imobiliară CARAS-SEVERIN
Biroul de Cadastru și Publicitate Imobiliară Caransebes

A. Partea I. Descrierea imobilului

TEREN Extravilan

Adresa: Jud. Caraș-Severin

Nr. Crt	Nr cadastral Nr. topografic	Suprafața* (mp)	Observații / Referințe
A1		3.208	Sector cadastral:119 Teren neimpregmuit;

B. Partea II. Proprietari și acte

Inscrieri privitoare la dreptul de proprietate și alte drepturi reale		Referințe
1531 / 13/06/2023		
Act Normativ nr. 7, din 13/03/1996 emis de Parlamentul Romaniei (Art. 13, Al. 15);		
B1	Inscrierea provizorie, drept de PROPRIETATE, dobandit prin Lege, cota actuala 1/1 1) COMUNA CORNEA , CIF:3227734, Proprietar Neidentificat	A1

C. Partea III. SARCINI .

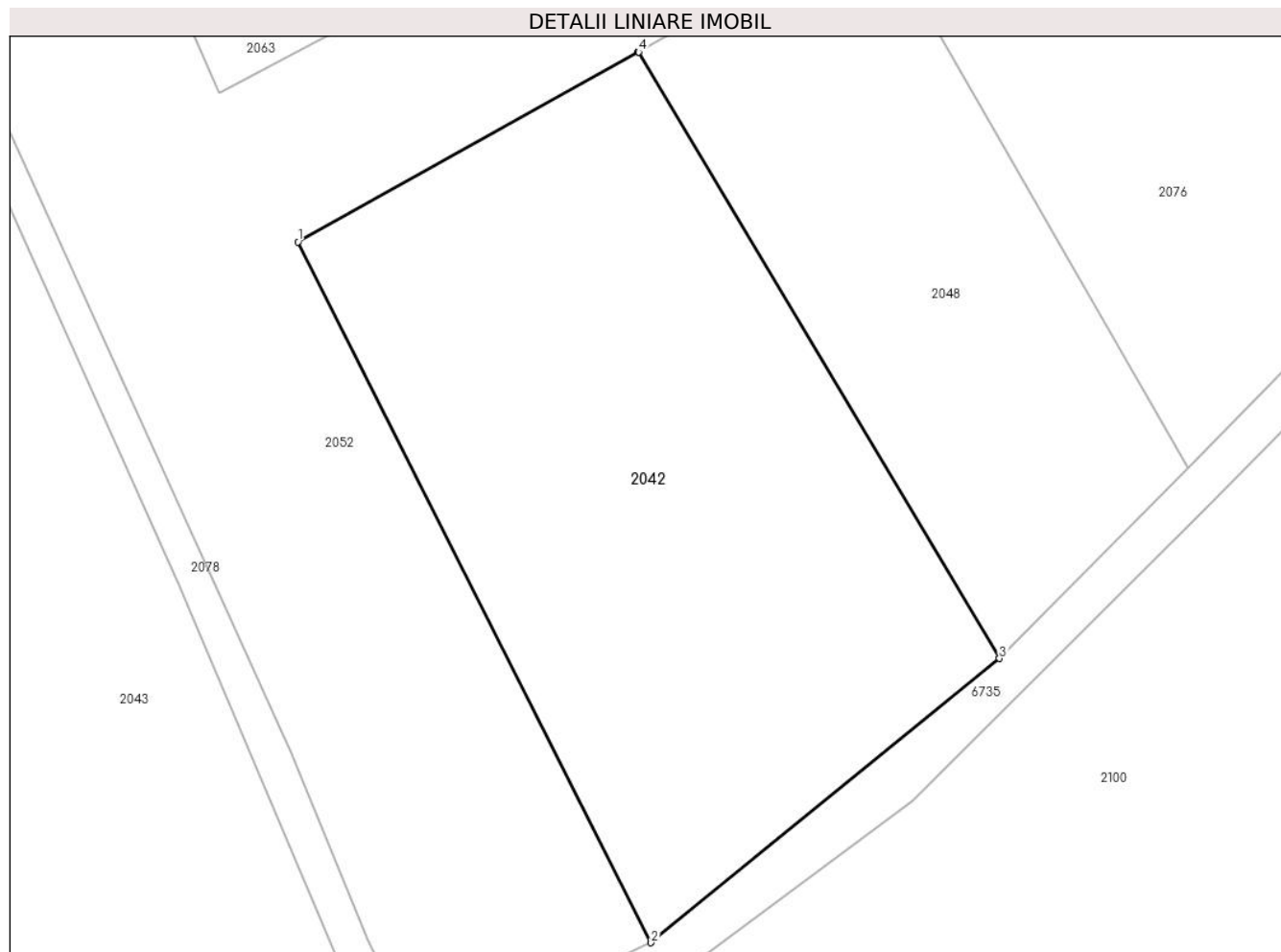
Inscrieri privind dezmembramintele dreptului de proprietate, drepturi reale de garanție și sarcini	Referințe
NU SUNT	

Anexa Nr. 1 La Partea I

Teren

Nr cadastral	Suprafaţa (mp)*	Observaţii / Referinţe
	3.208	

* Suprafaţa este determinată în planul de proiecţie Stereo 70.



Date referitoare la teren

Crt	Categorie folosinţă	Intra vilan	Suprafaţa (mp)	Tarla	Parcelă	Nr. topo	Observaţii / Referinţe
1	faneata	NU	3.208	-	-	-	Interogase, nr. cad. partial 738; 739; 735; din planul cadastral 1:2880 editia 1874 - Crusovat

Lungime Segmente

1) Valorile lungimilor segmentelor sunt obţinute din proiecţie în plan.

Punct început	X / Y	Punct sfârşit	X / Y	Lungime segment (** (m)
1	288.336,381 391.017,456	2	288.372,324 390.946,201	79.807
2	288.372,324 390.946,201	3	288.407,778 390.975,105	45.744
3	288.407,778 390.975,105	4	288.371,059 391.036,775	71.774
4	288.371,059 391.036,775	5	288.371,027 391.036,832	0.065
5	288.371,027 391.036,832	1	288.336,381 391.017,456	39.696

**** Lungimile segmentelor sunt determinate în planul de proiecție Stereo 70 și sunt rotunjite la 1 milimetru.**

***** Distanța dintre puncte este formată din segmente cumulate ce sunt mai mici decât valoarea 1 milimetru.**

**DATE DESPRE IMOBILUL NR. 2043**

Oficiul de Cadastru și Publicitate Imobiliară CARAS-SEVERIN
Biroul de Cadastru și Publicitate Imobiliară Caransebes

A. Partea I. Descrierea imobilului

TEREN Extravilan

Adresa: Jud. Caraș-Severin

Nr. Crt	Nr cadastral Nr. topografic	Suprafața* (mp)	Observații / Referințe
A1		4.676	Sector cadastral:119 Teren neimpregmuit;

B. Partea II. Proprietari și acte

Inscrieri privitoare la dreptul de proprietate și alte drepturi reale	Referințe
1596 / 14/06/2023	
Act Administrativ nr. 20090/1, din 06/02/2003 emis de CJPSDPAT CRASA-SEVERIN (titlu de proprietate);	
B1	A1
Intabulare, drept de PROPRIETATE, dobandit prin Reconstituire, cota actuala 1/1	
1) BISERICA CRESTINA ORTODOXA CRUSOVAT, CIF:999999999999	

C. Partea III. SARCINI .

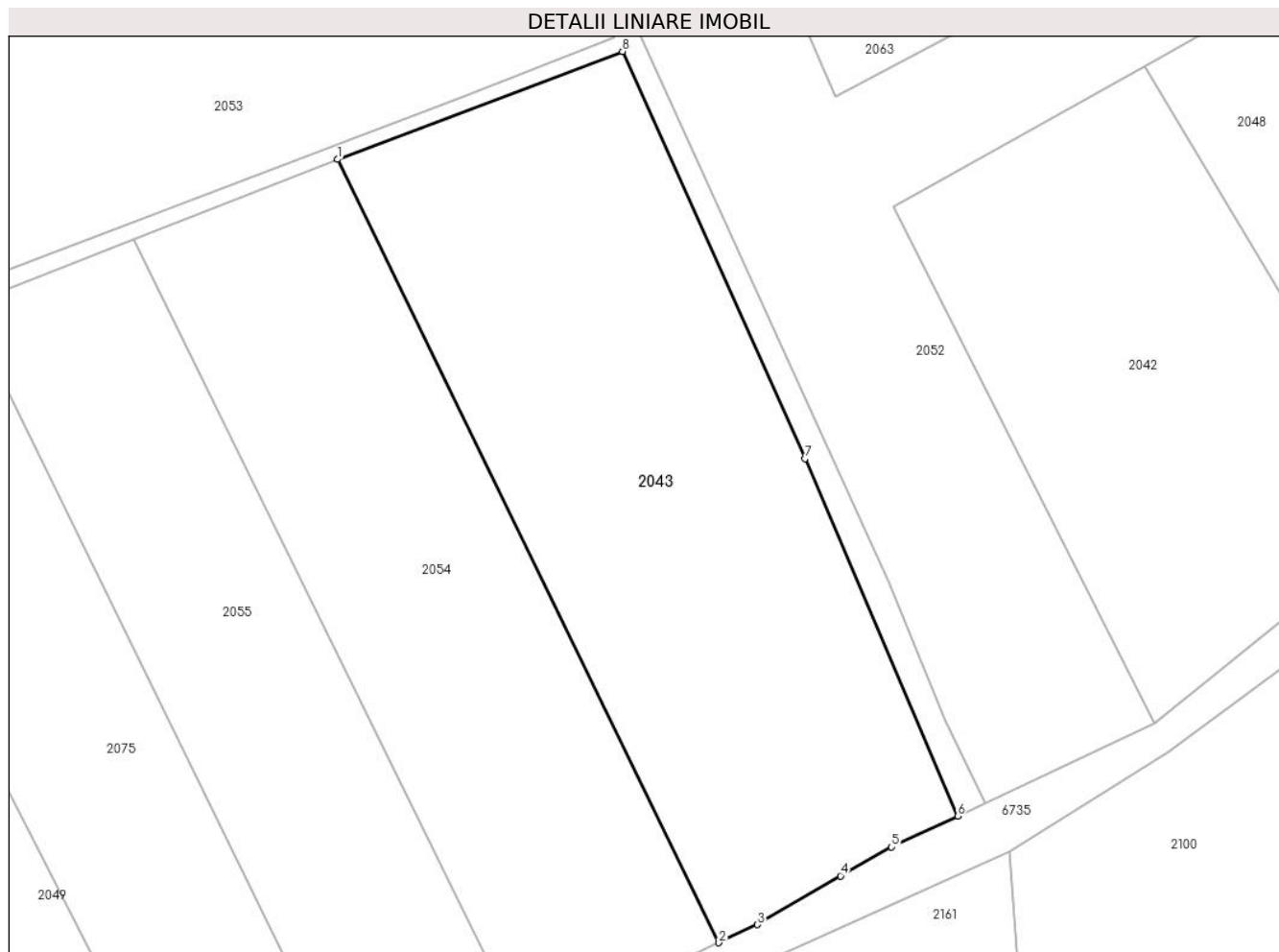
Inscrieri privind dezmembramintele dreptului de proprietate, drepturi reale de garanție și sarcini	Referințe
NU SUNT	

Anexa Nr. 1 La Partea I

Teren

Nr cadastral	Suprafața (mp)*	Observații / Referințe
	4.676	

* Suprafața este determinată în planul de proiecție Stereo 70.



Date referitoare la teren

Crt	Categorie folosință	Intra vilan	Suprafața (mp)	Tarla	Parcelă	Nr. topo	Observații / Referințe
1	arabil	NU	4.676	-	-	-	Cucuiu Mare, nr. cad. 725; din planul cadastral 1:2880 editia 1874 - Crusovat

Lungime Segmente

1) Valorile lungimilor segmentelor sunt obținute din proiecție în plan.

Punct început	X / Y	Punct sfârșit	X / Y	Lungime segment (** (m)
1	288.259,646 391.023,975	2	288.312,247 390.916,016	120.091
2	288.312,247 390.916,016	3	288.317,544 390.918,496	5.849
3	288.317,544 390.918,496	4	288.329,024 390.925,231	13.31
4	288.329,024 390.925,231	5	288.336,061 390.929,203	8.081
5	288.336,061 390.929,203	6	288.345,179 390.933,477	10.07

Punct început	X / Y	Punct sfârșit	X / Y	Lungime segment (** (m)
6	288.345,179 390.933,477	7	288.324,134 390.982,737	53.567
7	288.324,134 390.982,737	8	288.298,926 391.038,852	61.517
8	288.298,926 391.038,852	1	288.259,646 391.023,975	42.002

** Lungimile segmentelor sunt determinate în planul de proiecție Stereo 70 și sunt rotunjite la 1 milimetru.

*** Distanța dintre puncte este formată din segmente cumulate ce sunt mai mici decât valoarea 1 milimetru.

**DATE DESPRE IMOBILUL NR. 2044**

Oficiul de Cadastru și Publicitate Imobiliară CARAS-SEVERIN
Biroul de Cadastru și Publicitate Imobiliară Caransebes

A. Partea I. Descrierea imobilului

TEREN Extravilan

Adresa: Jud. Caraș-Severin

Nr. Crt	Nr cadastral Nr. topografic	Suprafața* (mp)	Observații / Referințe
A1		11.432	Sector cadastral:119 Teren neimpregmuit;

Construcții

Crt	Nr cadastral Nr. topografic	Adresa	Observații / Referințe
A1.1		Jud. Caraș-Severin	Nr. niveluri:1; S. construita la sol:53 mp; Anexa P
A1.2		Jud. Caraș-Severin	Nr. niveluri:1; S. construita la sol:5 mp; Anexa P

B. Partea II. Proprietari și acte

Inscrieri privitoare la dreptul de proprietate și alte drepturi reale		Referințe
1546 / 13/06/2023		
Act Normativ nr. 7, din 13/03/1996 emis de Parlamentul Romaniei;		
B1	Intabulare, drept de PROPRIETATE, dobandit prin Lege, cota actuala 1/1 1) NEIDENTIFICAT NEIDENTIFICAT	A1, A1.1, A1.2
Act Normativ nr. 7, din 13/03/1996 emis de Parlamentul Romaniei (Adeverinta nr. 3168/20.06.2023 emisa de Primaria Comunei Cornea);		
B2	Se noteaza posesia factica in favoarea lui 1) DUMESCU TUDOR-DOREL	A1, A1.1, A1.2

C. Partea III. SARCINI .

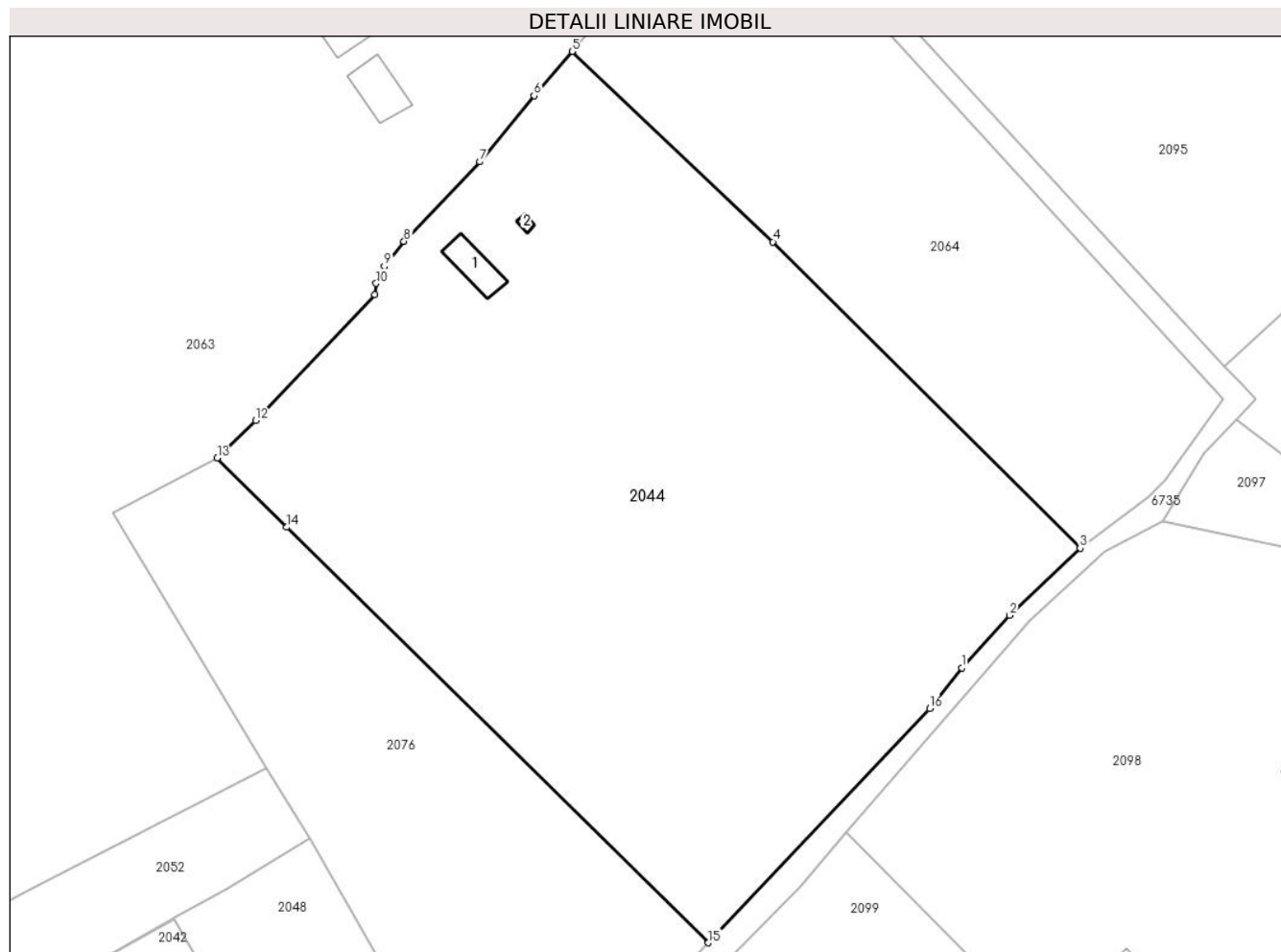
Inscrieri privind dezmembramintele dreptului de proprietate, drepturi reale de garanție și sarcini	Referințe
NU SUNT	

Anexa Nr. 1 La Partea I

Teren

Nr cadastral	Suprafața (mp)*	Observații / Referințe
	11.432	

* Suprafața este determinată în planul de proiecție Stereo 70.



Date referitoare la teren

Crt	Categorie folosință	Intravilan	Suprafața (mp)	Tarla	Parcelă	Nr. topo	Observații / Referințe
1	curți constructii	NU	100	-	-	-	Interogase, nr. cad. partial 741; 742; din planul cadastral 1:2880 editia 1874 - Crusovat
2	faneata	NU	11.332	-	-	-	Interogase, nr. cad. partial 741; 742; din planul cadastral 1:2880 editia 1874 - Crusovat

Date referitoare la construcții

Crt	Număr	Destinație construcție	Supraf. (mp)	Situație juridică	Observații / Referințe
A1.1		constructii anexa	53	Cu acte	Nr. niveluri:1; S. construita la sol:53 mp; Anexa p
A1.2		constructii anexa	5	Cu acte	Nr. niveluri:1; S. construita la sol:5 mp; Anexa p

Lungime Segmente

1) Valorile lungimilor segmentelor sunt obținute din proiecție în plan.

Punct început	X / Y	Punct sfârșit	X / Y	Lungime segment (** (m)
1	288.508,197 391.080,454	2	288.516,541 391.089,571	12.359

Punct început	X / Y	Punct sfârşit	X / Y	Lungime segment (** (m)
2	288.516,541 391.089,571	3	288.528,822 391.101,226	16.931
3	288.528,822 391.101,226	4	288.475,341 391.154,507	75.492
4	288.475,341 391.154,507	5	288.440,375 391.187,627	48.162
5	288.440,375 391.187,627	6	288.433,758 391.179,939	10.143
6	288.433,758 391.179,939	7	288.424,306 391.168,431	14.892
7	288.424,306 391.168,431	8	288.411,103 391.154,594	19.125
8	288.411,103 391.154,594	9	288.407,686 391.150,258	5.521
9	288.407,686 391.150,258	10	288.406,258 391.147,285	3.298
10	288.406,258 391.147,285	11	288.406,066 391.145,302	1.992
11	288.406,066 391.145,302	12	288.385,274 391.123,438	30.172
12	288.385,274 391.123,438	13	288.378,605 391.116,905	9.336
13	288.378,605 391.116,905	14	288.390,713 391.104,886	17.06
14	288.390,713 391.104,886	15	288.464,108 391.032,626	102.997
15	288.464,108 391.032,626	16	288.502,62 391.073,345	56.047
16	288.502,62 391.073,345	1	288.508,197 391.080,454	9.036

** Lungimile segmentelor sunt determinate în planul de proiecție Stereo 70 și sunt rotunjite la 1 milimetru.

*** Distanța dintre puncte este formată din segmente cumulate ce sunt mai mici decât valoarea 1 milimetru.

**DATE DESPRE IMOBILUL NR. 2045**

Oficiul de Cadastru și Publicitate Imobiliară CARAS-SEVERIN
Biroul de Cadastru și Publicitate Imobiliară Caransebes

A. Partea I. Descrierea imobilului

TEREN Extravilan

Adresa: Jud. Caraș-Severin

Nr. Crt	Nr cadastral Nr. topografic	Suprafața* (mp)	Observații / Referințe
A1		3.570	Sector cadastral:119 Teren neimpregmuit;

B. Partea II. Proprietari și acte

Inscrieri privitoare la dreptul de proprietate și alte drepturi reale		Referințe
1536 / 13/06/2023		
Act Normativ nr. 7, din 13/03/1996 emis de Parlamentul Romaniei (Art. 13, Al. 15);		
B1	Inscrierea provizorie, drept de PROPRIETATE, dobandit prin Lege, cota actuala 1/1 1) COMUNA CORNEA, CIF:3227734, Proprietar Neidentificat	A1

C. Partea III. SARCINI .

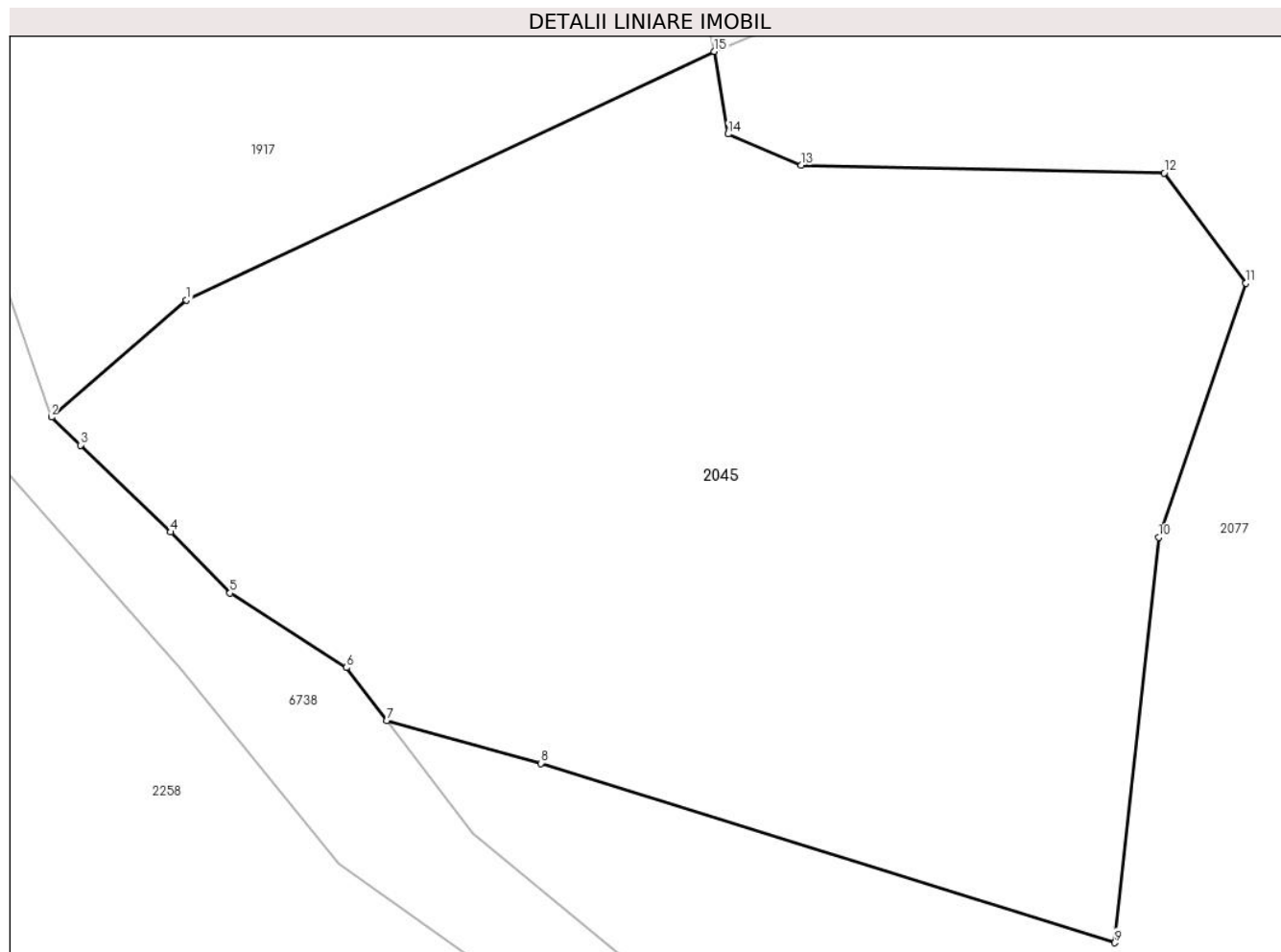
Inscrieri privind dezmembramintele dreptului de proprietate, drepturi reale de garanție și sarcini	Referințe
NU SUNT	

Anexa Nr. 1 La Partea I

Teren

Nr cadastral	Suprafața (mp)*	Observații / Referințe
	3.570	

* Suprafața este determinată în planul de proiecție Stereo 70.



Date referitoare la teren

Crt	Categorie folosință	Intravilan	Suprafața (mp)	Tarla	Parcelă	Nr. topo	Observații / Referințe
1	faneata	NU	3.570	-	-	-	Interogase, nr. cad. partial 929; 930; 931; din planul cadastral 1:2880 editia 1874 - Crusovat

Lungime Segmente

1) Valorile lungimilor segmentelor sunt obținute din proiecție în plan.

Punct început	X / Y	Punct sfârșit	X / Y	Lungime segment (** (m)
1	287.916,188 390.934,986	2	287.906,019 390.926,174	13.456
2	287.906,019 390.926,174	3	287.908,204 390.924,075	3.03
3	287.908,204 390.924,075	4	287.915,006 390.917,528	9.44
4	287.915,006 390.917,528	5	287.919,475 390.912,941	6.404
5	287.919,475 390.912,941	6	287.928,243 390.907,34	10.405

Punct început	X / Y	Punct sfârșit	X / Y	Lungime segment (** (m)
6	287.928,243 390.907,34	7	287.931,291 390.903,343	5.027
7	287.931,291 390.903,343	8	287.942,866 390.900,13	12.013
8	287.942,866 390.900,13	9	287.986,106 390.886,638	45.296
9	287.986,106 390.886,638	10	287.989,4 390.917,129	30.669
10	287.989,4 390.917,129	11	287.995,987 390.936,253	20.226
11	287.995,987 390.936,253	12	287.989,825 390.944,539	10.327
12	287.989,825 390.944,539	13	287.962,481 390.945,124	27.35
13	287.962,481 390.945,124	14	287.956,986 390.947,479	5.979
14	287.956,986 390.947,479	15	287.955,943 390.953,686	6.294
15	287.955,943 390.953,686	1	287.916,188 390.934,986	43.933

** Lungimile segmentelor sunt determinate în planul de proiecție Stereo 70 și sunt rotunjite la 1 milimetru.

*** Distanța dintre puncte este formată din segmente cumulate ce sunt mai mici decât valoarea 1 milimetru.

**DATE DESPRE IMOBILUL NR. 2046**

Oficiul de Cadastru și Publicitate Imobiliară CARAS-SEVERIN
Biroul de Cadastru și Publicitate Imobiliară Caransebes

A. Partea I. Descrierea imobilului

TEREN Extravilan

Adresa: Jud. Caraș-Severin

Nr. Crt	Nr cadastral Nr. topografic	Suprafața* (mp)	Observații / Referințe
A1		3.753	Sector cadastral:119 Teren neimpregmuit;

B. Partea II. Proprietari și acte

Inscrieri privitoare la dreptul de proprietate și alte drepturi reale		Referințe
1498 / 12/06/2023		
Act Normativ nr. 7, din 13/03/1996 emis de Parlamentul Romaniei (Art. 13, Al. 15);		
B1	Inscrierea provizorie, drept de PROPRIETATE, dobandit prin Lege, cota actuala 1/1 1) COMUNA CORNEA , CIF:3227734, Proprietar Neidentificat	A1

C. Partea III. SARCINI .

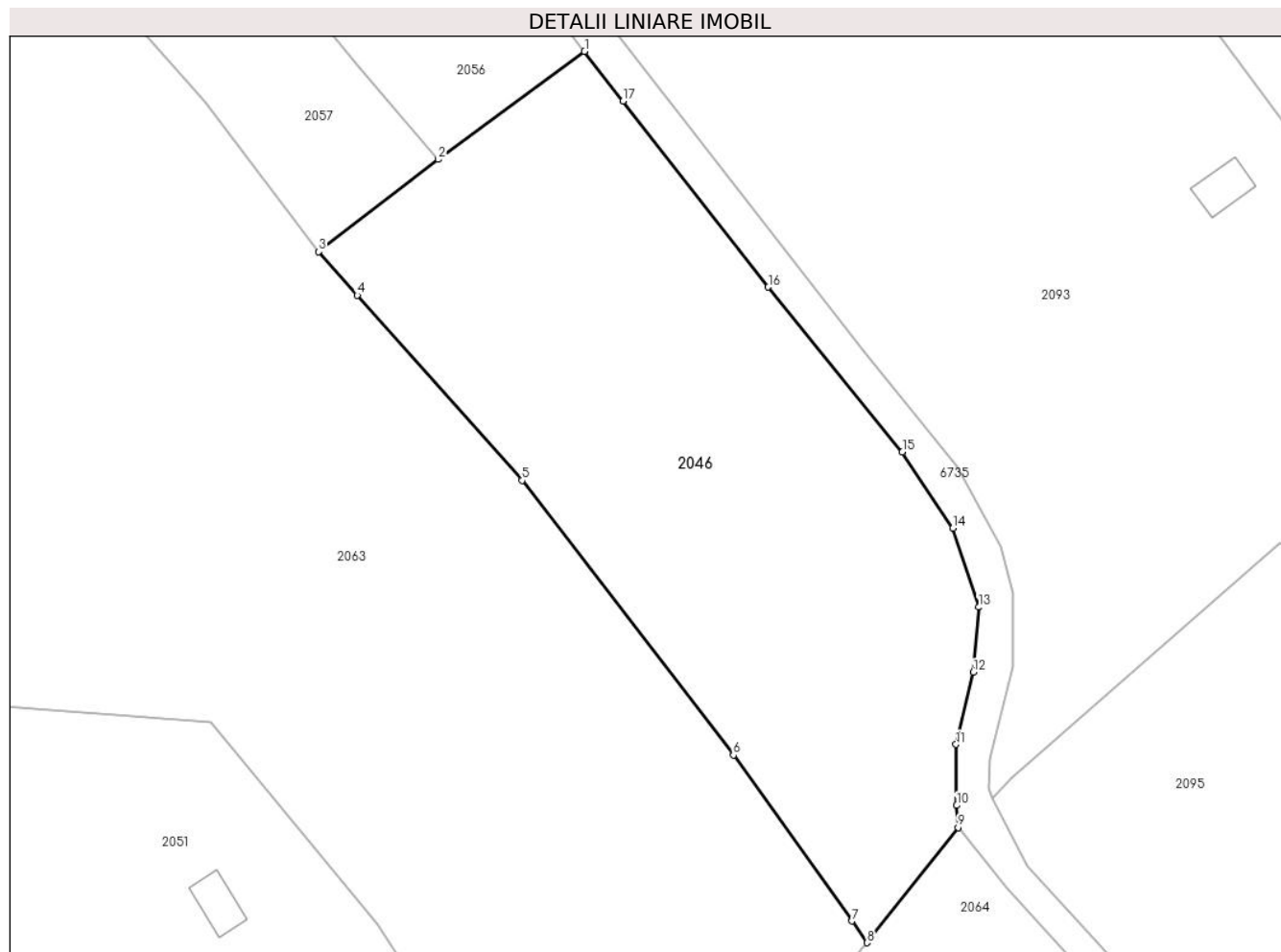
Inscrieri privind dezmembramintele dreptului de proprietate, drepturi reale de garanție și sarcini	Referințe
NU SUNT	

Anexa Nr. 1 La Partea I

Teren

Nr cadastral	Suprafața (mp)*	Observații / Referințe
	3.753	

* Suprafața este determinată în planul de proiecție Stereo 70.



Date referitoare la teren

Crt	Categorie folosință	Intravilan	Suprafața (mp)	Tarla	Parcelă	Nr. topo	Observații / Referințe
1	faneata	NU	3.753	-	-	-	Interogase, nr. cad. 743; 744; din planul cadastral 1:2880 editia 1874 - Crusovat

Lungime Segmente

1) Valorile lungimilor segmentelor sunt obținute din proiecție în plan.

Punct început	X / Y	Punct sfârșit	X / Y	Lungime segment (** (m)
1	288.422,496 391.316,299	2	288.404,657 391.303,138	22.169
2	288.404,657 391.303,138	3	288.390,1 391.291,917	18.38
3	288.390,1 391.291,917	4	288.394,797 391.286,62	7.08
4	288.394,797 391.286,62	5	288.414,872 391.264,072	30.19
5	288.414,872 391.264,072	6	288.440,642 391.230,635	42.215

Punct început	X / Y	Punct sfârșit	X / Y	Lungime segment (** (m)
6	288.440,642 391.230,635	7	288.455,072 391.210,424	24.834
7	288.455,072 391.210,424	8	288.456,932 391.207,78	3.233
8	288.456,932 391.207,78	9	288.468,016 391.221,814	17.883
9	288.468,016 391.221,814	10	288.467,85 391.224,487	2.678
10	288.467,85 391.224,487	11	288.467,785 391.231,939	7.452
11	288.467,785 391.231,939	12	288.469,88 391.240,714	9.021
12	288.469,88 391.240,714	13	288.470,528 391.248,638	7.951
13	288.470,528 391.248,638	14	288.467,384 391.258,252	10.115
14	288.467,384 391.258,252	15	288.461,237 391.267,534	11.133
15	288.461,237 391.267,534	16	288.444,888 391.287,606	25.887
16	288.444,888 391.287,606	17	288.427,168 391.310,233	28.739
17	288.427,168 391.310,233	1	288.422,496 391.316,299	7.657

** Lungimile segmentelor sunt determinate în planul de proiecție Stereo 70 și sunt rotunjite la 1 milimetru.

*** Distanța dintre puncte este formată din segmente cumulate ce sunt mai mici decât valoarea 1 milimetru.

**DATE DESPRE IMOBILUL NR. 2047**

Oficiul de Cadastru și Publicitate Imobiliară CARAS-SEVERIN
Biroul de Cadastru și Publicitate Imobiliară Caransebes

A. Partea I. Descrierea imobilului

TEREN Extravilan

Adresa: Jud. Caraș-Severin

Nr. Crt	Nr cadastral Nr. topografic	Suprafața* (mp)	Observații / Referințe
A1		200	Sector cadastral:119 Teren neimpregmuit;

B. Partea II. Proprietari și acte

Inscrieri privitoare la dreptul de proprietate și alte drepturi reale		Referințe
1491 / 12/06/2023		
Act Normativ nr. 7, din 13/03/1996 emis de Parlamentul Romaniei (Art. 13, Al. 15);		
B1	Inscrierea provizorie, drept de PROPRIETATE, dobandit prin Lege, cota actuala 1/1 1) COMUNA CORNEA, CIF:3227734, Proprietar Neidentificat	A1

C. Partea III. SARCINI .

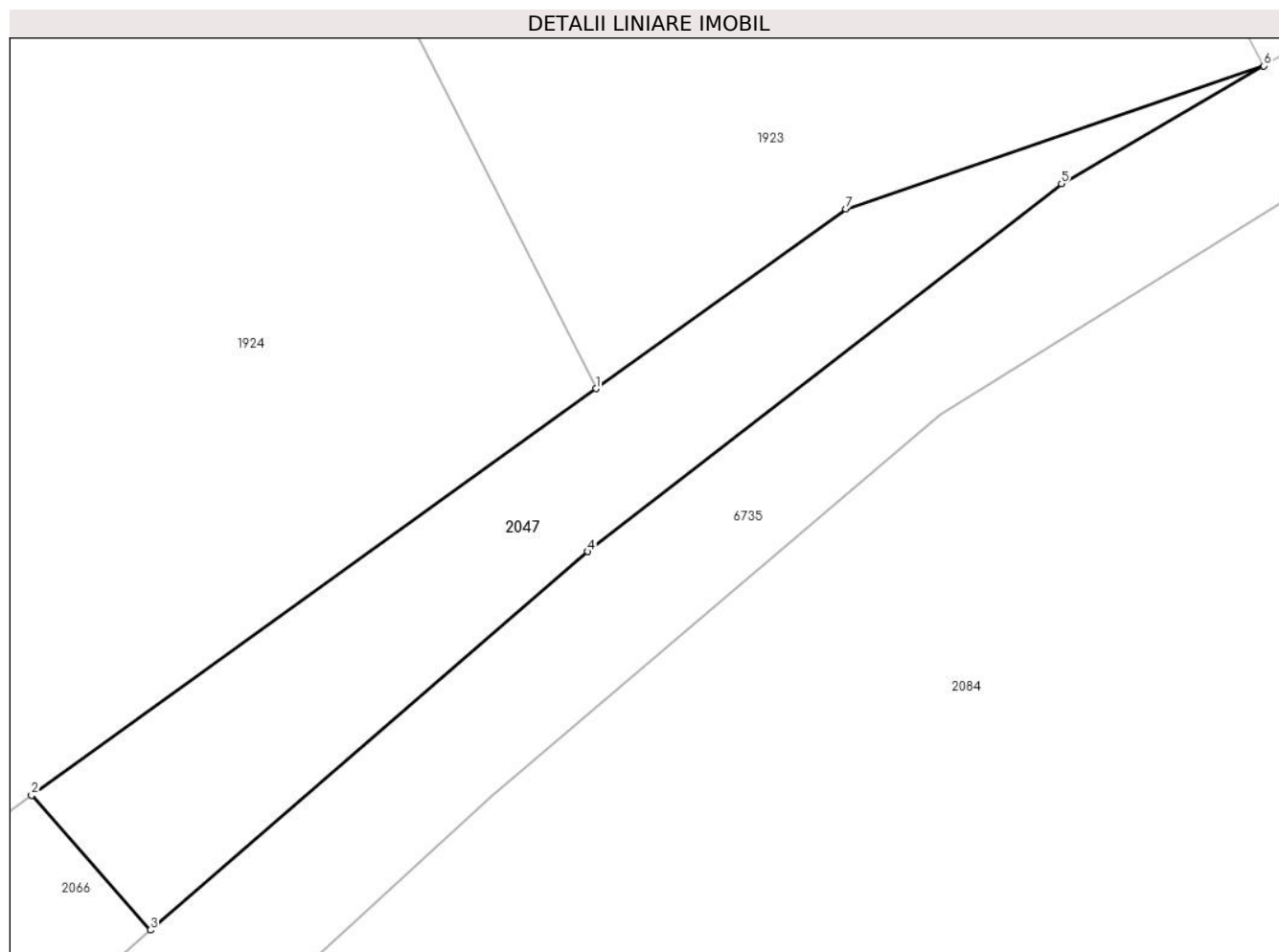
Inscrieri privind dezmembramintele dreptului de proprietate, drepturi reale de garanție și sarcini	Referințe
NU SUNT	

Anexa Nr. 1 La Partea I

Teren

Nr cadastral	Suprafața (mp)*	Observații / Referințe
	200	

* Suprafața este determinată în planul de proiecție Stereo 70.



Date referitoare la teren

Crt	Categorie folosință	Intravilan	Suprafața (mp)	Tarla	Parcelă	Nr. topo	Observații / Referințe
1	faneata	NU	200	-	-	-	Interogase, nr. cad. 778; din planul cadastral 1:2880 editia 1874 - Crusovat

Lungime Segmente

1) Valorile lungimilor segmentelor sunt obținute din proiecție în plan.

Punct început	X / Y	Punct sfârșit	X / Y	Lungime segment (** (m)
1	288.610,114 391.593,441	2	288.590,148 391.579,064	24.604
2	288.590,148 391.579,064	3	288.594,344 391.574,301	6.348
3	288.594,344 391.574,301	4	288.609,819 391.587,679	20.455
4	288.609,819 391.587,679	5	288.626,58 391.600,684	21.216
5	288.626,58 391.600,684	6	288.633,737 391.604,853	8.282

Punct început	X / Y	Punct sfârşit	X / Y	Lungime segment (** (m)
6	288.633,737 391.604,853	7	288.618,945 391.599,799	15.631
7	288.618,945 391.599,799	1	288.610,114 391.593,441	10.882

** Lungimile segmentelor sunt determinate în planul de proiecţie Stereo 70 şi sunt rotunjite la 1 milimetru.

*** Distanţa dintre puncte este formată din segmente cumulate ce sunt mai mici decât valoarea 1 milimetru.

**DATE DESPRE IMOBILUL NR. 2048**

Oficiul de Cadastru și Publicitate Imobiliară CARAS-SEVERIN
Biroul de Cadastru și Publicitate Imobiliară Caransebes

A. Partea I. Descrierea imobilului

TEREN Extravilan

Adresa: Jud. Caraș-Severin

Nr. Crt	Nr cadastral Nr. topografic	Suprafața* (mp)	Observații / Referințe
A1		1.839	Sector cadastral:119 Teren neimpregmuit;

B. Partea II. Proprietari și acte

Inscrieri privitoare la dreptul de proprietate și alte drepturi reale		Referințe
1500 / 12/06/2023		
Act Normativ nr. 7, din 13/03/1996 emis de Parlamentul Romaniei (Art. 13, Al. 15);		
B1	Inscrierea provizorie, drept de PROPRIETATE, dobandit prin Lege, cota actuala 1/1 1) COMUNA CORNEA, CIF:3227734, Proprietar Neidentificat	A1

C. Partea III. SARCINI .

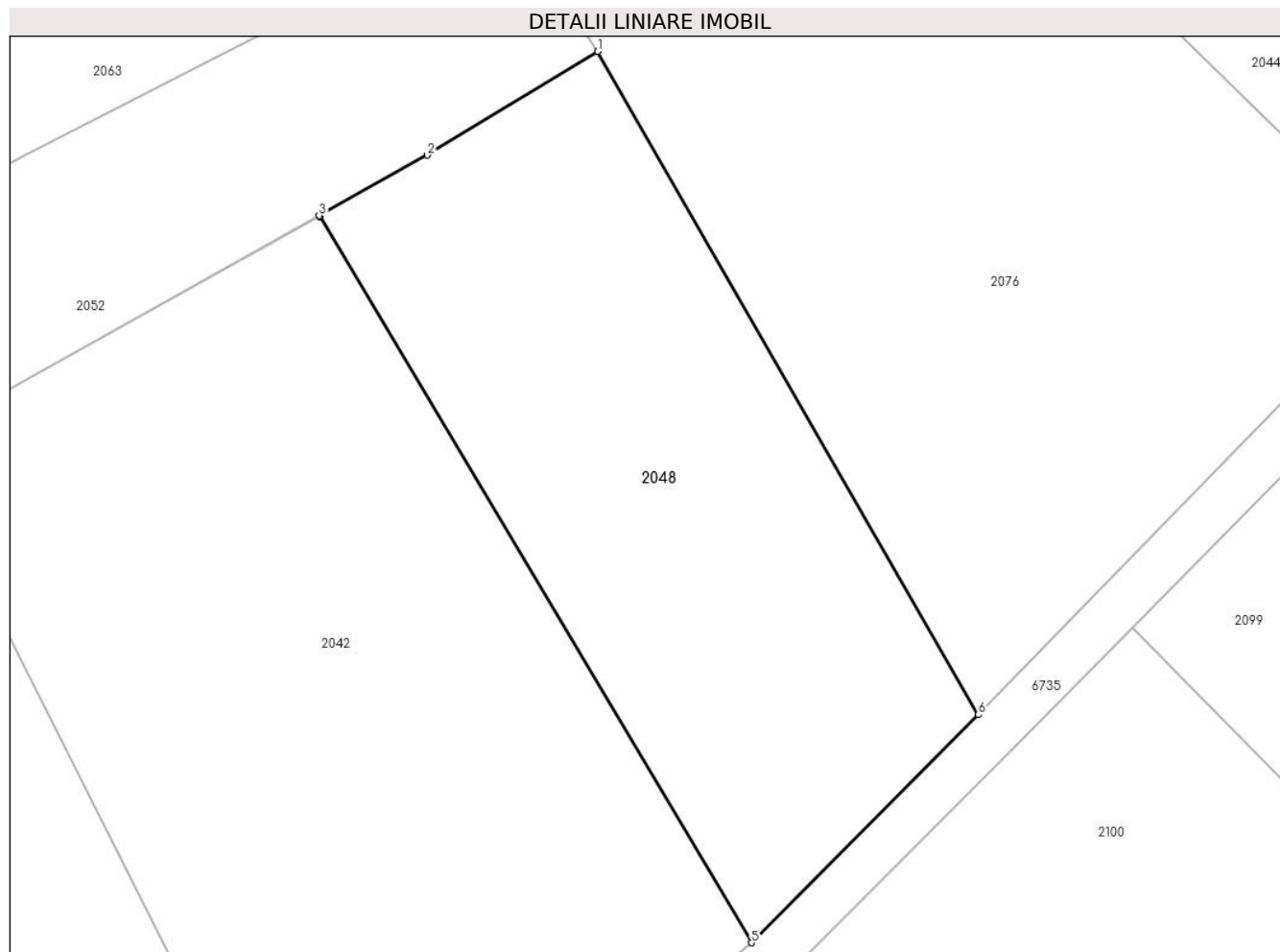
Inscrieri privind dezmembramintele dreptului de proprietate, drepturi reale de garanție și sarcini	Referințe
NU SUNT	

Anexa Nr. 1 La Partea I

Teren

Nr cadastral	Suprafața (mp)*	Observații / Referințe
	1.839	

* Suprafața este determinată în planul de proiecție Stereo 70.



Date referitoare la teren

Crt	Categorie folosință	Intravilan	Suprafața (mp)	Tarla	Parcelă	Nr. topo	Observații / Referințe
1	faneata	NU	1.839	-	-	-	Interogase, nr. cad. partial 738; 739; din planul cadastral 1:2880 editia 1874 - Crusovat

Lungime Segmente

1) Valorile lungimilor segmentelor sunt obținute din proiecție în plan.

Punct început	X / Y	Punct sfârșit	X / Y	Lungime segment (** (m)
1	288.394,674 391.050,782	2	288.380,223 391.041,974	16.924
2	288.380,223 391.041,974	3	288.371,027 391.036,832	10.536
3	288.371,027 391.036,832	4	288.371,059 391.036,775	0.065
4	288.371,059 391.036,775	5	288.407,778 390.975,105	71.774
5	288.407,778 390.975,105	6	288.427,039 390.994,464	27.309

Punct început	X / Y	Punct sfârșit	X / Y	Lungime segment (** (m)
6	288.427,039 390.994,464	1	288.394,674 391.050,782	64.955

** Lungimile segmentelor sunt determinate în planul de proiecție Stereo 70 și sunt rotunjite la 1 milimetru.

*** Distanța dintre puncte este formată din segmente cumulate ce sunt mai mici decât valoarea 1 milimetru.



DATE DESPRE IMOBILUL NR. 2049

Oficiul de Cadastru și Publicitate Imobiliară CARAS-SEVERIN
Biroul de Cadastru și Publicitate Imobiliară Caransebes

A. Partea I. Descrierea imobilului

TEREN Extravilan

Adresa: Jud. Caraș-Severin

Nr. Crt	Nr cadastral Nr. topografic	Suprafața* (mp)	Observații / Referințe
A1	31532	2.645	Sector cadastral:119 Teren împrejmuit;

B. Partea II. Proprietari și acte

Inscrieri privitoare la dreptul de proprietate și alte drepturi reale	Referințe
37306 / 22/11/2021	
Act Normativ nr. 7, din 13/03/1996 emis de Parlamentul Romaniei;	
B1	A1
Intabulare, drept de PROPRIETATE, dobandit prin Lege, cota actuala 1/1 1) NEIDENTIFICAT NEIDENTIFICAT	
Act Administrativ nr. 2641, din 18/11/2021 emis de Primaria Comunei Cornea (act administrativ nr 350 din 18.11.2021, emis de Primaria Comunei Cornea;act notarial nr 3673 din 19.11.2021, emis de NP Simescu Nicoleta Iconia);	
B2	A1
In baza art. 41, alin. (8) din Legea nr. 7/1996 republicata, se noteaza POSESIA asupra intregului imobil, in favoarea: 1) DOMIL IOANA , nascuta Vasilescu si sotul 2) DOMIL DUMITRU <i>OBSERVATII: bun comun</i>	

C. Partea III. SARCINI

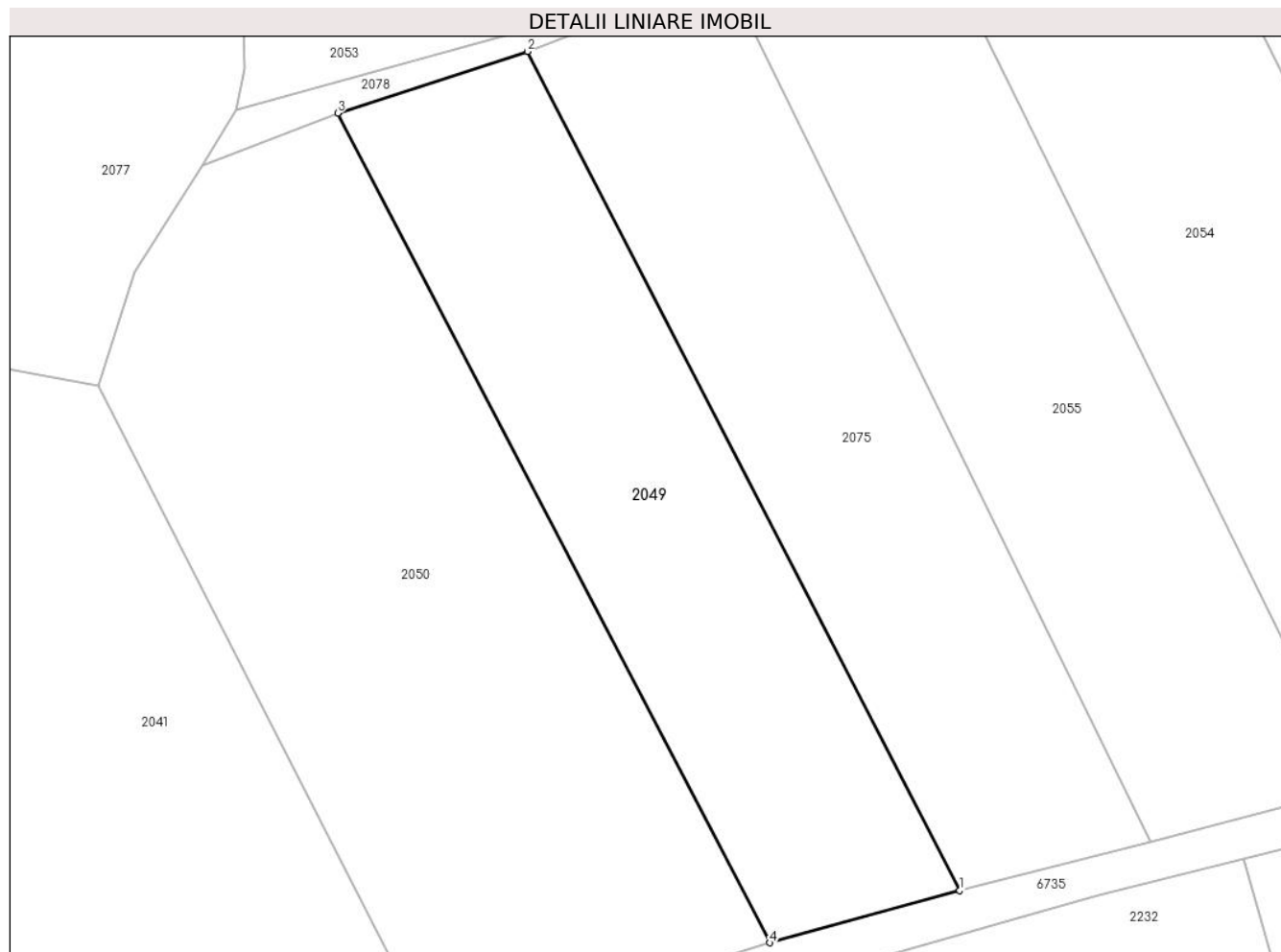
Inscrieri privind dezmembramintele dreptului de proprietate, drepturi reale de garanție și sarcini	Referințe
11517 / 27/04/2023	
Act Administrativ nr. 5064-1, din 26/04/2023 emis de SERVICIUL FISCAL MUNICIPAL CARANSEBES (act administrativ nr 350 din 18.11.2021, emis de Primaria Comunei Cornea;act notarial nr 3673 din 19.11.2021, emis de NP Simescu Nicoleta Iconia);	
C1	A1
Intabulare, drept de IPOTECA, Valoare:46867 LEin favoarea: 1) SERVICIUL FISCAL MUNICIPAL CARANSEBES , CIF:15890292 <i>OBSERVATII: asupra portiunii din dreptul de posesie al debitorului DOMIL DUMITRU</i>	

Anexa Nr. 1 La Partea I

Teren

Nr cadastral	Suprafața (mp)*	Observații / Referințe
31532	2.645	

* Suprafața este determinată în planul de proiecție Stereo 70.



Date referitoare la teren

Crt	Categorie folosință	Intra vilan	Suprafața (mp)	Tarla	Parcelă	Nr. topo	Observații / Referințe
1	livada	NU	2.645	-	-	-	Interogase, nr. cad. partial 722; din planul cadastral 1:2880 editia 1874 - Crusovat

Lungime Segmente

1) Valorile lungimilor segmentelor sunt obținute din proiecție în plan.

Punct început	X / Y	Punct sfârșit	X / Y	Lungime segment (** (m)
1	288.236,455 390.893,726	2	288.184,443 390.994,578	113.474
2	288.184,443 390.994,578	3	288.161,619 390.987,168	23.997
3	288.161,619 390.987,168	4	288.213,611 390.887,473	112.438
4	288.213,611 390.887,473	1	288.236,455 390.893,726	23.684

**** Lungimile segmentelor sunt determinate în planul de proiecție Stereo 70 și sunt rotunjite la 1 milimetru.**

***** Distanța dintre puncte este formată din segmente cumulate ce sunt mai mici decât valoarea 1 milimetru.**

**DATE DESPRE IMOBILUL NR. 2050**

Oficiul de Cadastru și Publicitate Imobiliară CARAS-SEVERIN
Biroul de Cadastru și Publicitate Imobiliară Caransebes

A. Partea I. Descrierea imobilului

TEREN Extravilan

Adresa: Jud. Caraș-Severin

Nr. Crt	Nr cadastral Nr. topografic	Suprafața* (mp)	Observații / Referințe
A1		4.332	Sector cadastral:119 Teren neimpregmuit;

B. Partea II. Proprietari și acte

Inscrieri privitoare la dreptul de proprietate și alte drepturi reale		Referințe
1540 / 13/06/2023		
Act Normativ nr. 7, din 13/03/1996 emis de Parlamentul Romaniei;		
B1	Intabulare, drept de PROPRIETATE, dobandit prin Lege, cota actuala 1/1 1) NEIDENTIFICAT NEIDENTIFICAT	A1
Act Normativ nr. 7, din 13/03/1996 emis de Parlamentul Romaniei (Adeverinta nr. 3174/20.06.2023 emisa de Primaria Comunei Cornea);		
B2	Se noteaza posesia factica in favoarea lui 1) HAMZA ION	A1

C. Partea III. SARCINI .

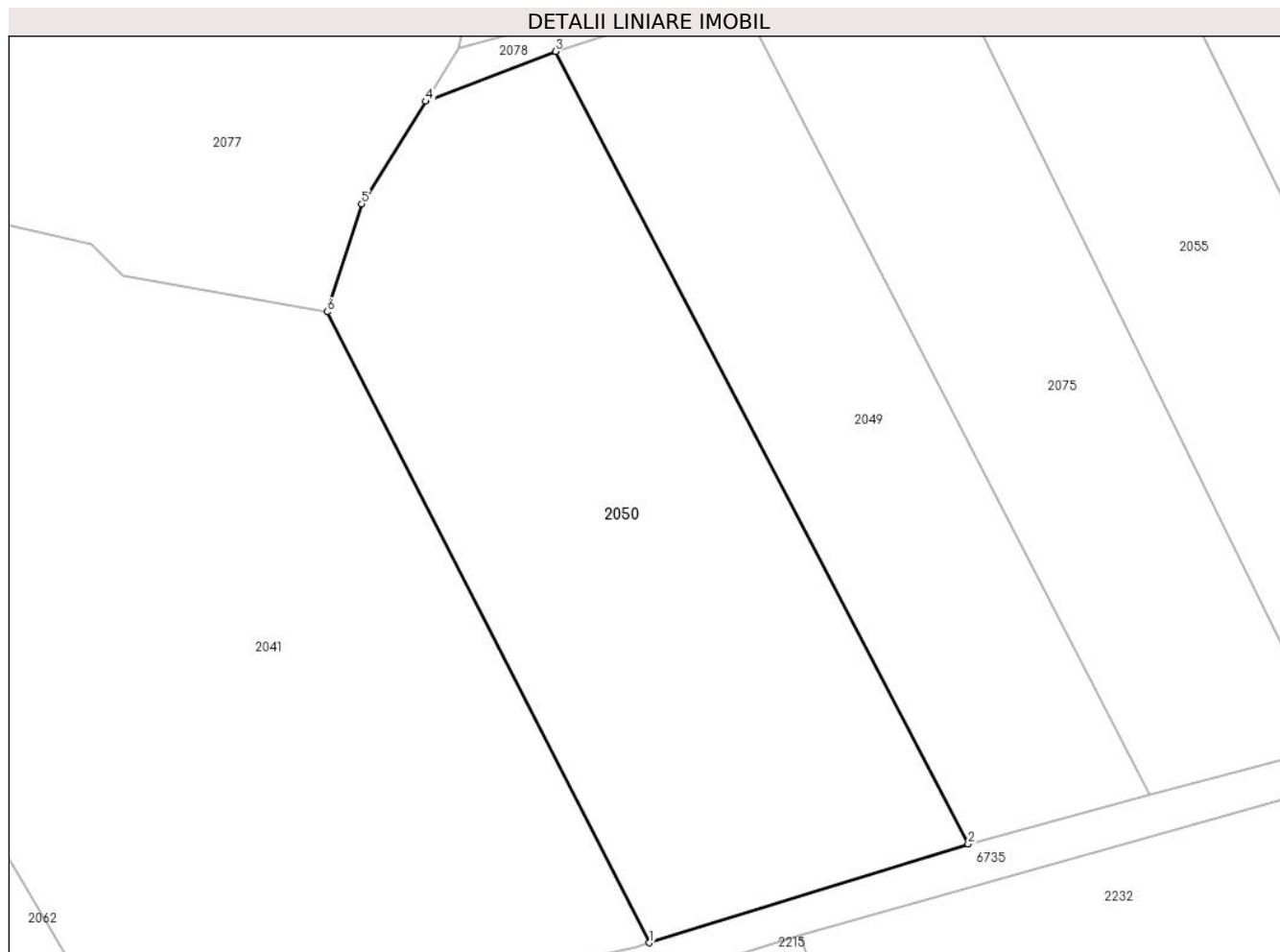
Inscrieri privind dezmembramintele dreptului de proprietate, drepturi reale de garanție și sarcini	Referințe
NU SUNT	

Anexa Nr. 1 La Partea I

Teren

Nr cadastral	Suprafața (mp)*	Observații / Referințe
	4.332	

* Suprafața este determinată în planul de proiecție Stereo 70.



Date referitoare la teren

Crt	Categorie folosință	Intravilan	Suprafața (mp)	Tarla	Parcelă	Nr. topo	Observații / Referințe
1	faneata	NU	4.332	-	-	-	Interogase, nr. cad. 721; din planul cadastral 1:2880 editia 1874 - Crusovat

Lungime Segmente

1) Valorile lungimilor segmentelor sunt obținute din proiecție în plan.

Punct început	X / Y	Punct sfârșit	X / Y	Lungime segment (** (m)
1	288.173,479 390.875,048	2	288.213,611 390.887,473	42.012
2	288.213,611 390.887,473	3	288.161,619 390.987,168	112.438
3	288.161,619 390.987,168	4	288.145,312 390.980,881	17.477
4	288.145,312 390.980,881	5	288.137,234 390.968,004	15.201
5	288.137,234 390.968,004	6	288.132,899 390.954,402	14.276

Punct început	X / Y	Punct sfârșit	X / Y	Lungime segment (** (m)
6	288.132,899 390.954,402	1	288.173,479 390.875,048	89.128

** Lungimile segmentelor sunt determinate în planul de proiecție Stereo 70 și sunt rotunjite la 1 milimetru.

*** Distanța dintre puncte este formată din segmente cumulate ce sunt mai mici decât valoarea 1 milimetru.

**DATE DESPRE IMOBILUL NR. 2051**

Oficiul de Cadastru și Publicitate Imobiliară CARAS-SEVERIN
Biroul de Cadastru și Publicitate Imobiliară Caransebes

A. Partea I. Descrierea imobilului

TEREN Extravilan

Adresa: Jud. Caraș-Severin

Nr. Crt	Nr cadastral Nr. topografic	Suprafața* (mp)	Observații / Referințe
A1		5.685	Sector cadastral:119 Teren neimpregmuit;

Construcții

Crt	Nr cadastral Nr. topografic	Adresa	Observații / Referințe
A1.1		Jud. Caraș-Severin	Nr. niveluri:1; S. construita la sol:29 mp; Anexa P

B. Partea II. Proprietari și acte

Inscrieri privitoare la dreptul de proprietate și alte drepturi reale		Referințe
1545 / 13/06/2023		
Act Normativ nr. 7, din 13/03/1996 emis de Parlamentul Romaniei;		
B1	Intabulare, drept de PROPRIETATE, dobandit prin Lege, cota actuala 1/1 1) NEIDENTIFICAT NEIDENTIFICAT	A1, A1.1
Act Normativ nr. 7, din 13/03/1996 emis de Parlamentul Romaniei (Adeverinta nr. 3166/20.06.2023 emisa de Primaria Comunei Cornea);		
B2	Se noteaza posesia factica in favoarea lui 1) DAVIDESCU VICTOR	A1, A1.1

C. Partea III. SARCINI .

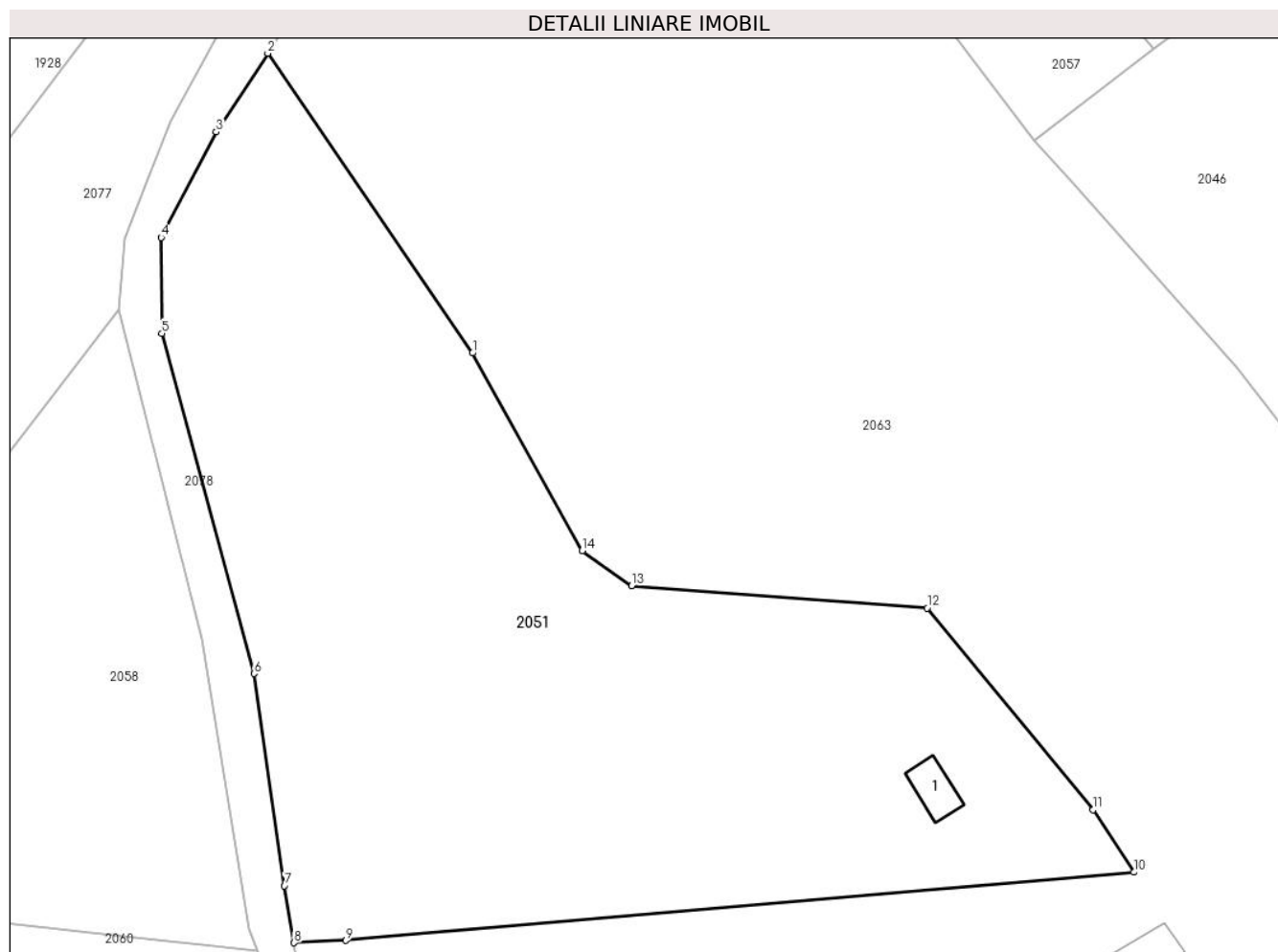
Inscrieri privind dezmembramintele dreptului de proprietate, drepturi reale de garanție și sarcini	Referințe
NU SUNT	

Anexa Nr. 1 La Partea I

Teren

Nr cadastral	Suprafața (mp)*	Observații / Referințe
	5.685	

* Suprafața este determinată în planul de proiecție Stereo 70.



Date referitoare la teren

Crt	Categorie folosință	Intravilan	Suprafața (mp)	Tarla	Parcelă	Nr. topo	Observații / Referințe
1	curți construcții	NU	100	-	-	-	Interogase, nr. cad. partial 732; 742; din planul cadastral 1:2880 editia 1874 - Crusovat
2	faneata	NU	5.585	-	-	-	Interogase, nr. cad. partial 732; 742; din planul cadastral 1:2880 editia 1874 - Crusovat

Date referitoare la construcții

Crt	Număr	Destinație construcție	Supraf. (mp)	Situație juridică	Observații / Referințe
A1.1		construcții anexa	29	Cu acte	Nr. niveluri:1; S. construita la sol:29 mp; Anexa p

Lungime Segmente

1) Valorile lungimilor segmentelor sunt obținute din proiecție în plan.

Punct început	X / Y	Punct sfârșit	X / Y	Lungime segment (** (m)
1	288.321,275 391.265,865	2	288.296,204 391.302,546	44.43
2	288.296,204 391.302,546	3	288.289,889 391.292,907	11.523

Punct început	X / Y	Punct sfârșit	X / Y	Lungime segment (** (m)
3	288.289,889 391.292,907	4	288.283,143 391.280,03	14.537
4	288.283,143 391.280,03	5	288.283,252 391.268,281	11.75
5	288.283,252 391.268,281	6	288.294,509 391.226,667	43.11
6	288.294,509 391.226,667	7	288.298,238 391.200,714	26.219
7	288.298,238 391.200,714	8	288.299,441 391.193,734	7.083
8	288.299,441 391.193,734	9	288.305,744 391.194,013	6.309
9	288.305,744 391.194,013	10	288.402,278 391.202,369	96.895
10	288.402,278 391.202,369	11	288.397,256 391.210,015	9.148
11	288.397,256 391.210,015	12	288.376,914 391.234,683	31.974
12	288.376,914 391.234,683	13	288.340,749 391.237,42	36.268
13	288.340,749 391.237,42	14	288.334,689 391.241,677	7.406
14	288.334,689 391.241,677	1	288.321,275 391.265,865	27.659

** Lungimile segmentelor sunt determinate în planul de proiecție Stereo 70 și sunt rotunjite la 1 milimetru.

*** Distanța dintre puncte este formată din segmente cumulate ce sunt mai mici decât valoarea 1 milimetru.

**DATE DESPRE IMOBILUL NR. 2052**

Oficiul de Cadastru și Publicitate Imobiliară CARAS-SEVERIN
Biroul de Cadastru și Publicitate Imobiliară Caransebes

A. Partea I. Descrierea imobilului

TEREN Extravilan

Adresa: Jud. Caraș-Severin

Nr. Crt	Nr cadastral Nr. topografic	Suprafața* (mp)	Observații / Referințe
A1		4.519	Sector cadastral:119 Teren neimpregmuit;

B. Partea II. Proprietari și acte

Inscrieri privitoare la dreptul de proprietate și alte drepturi reale		Referințe
1556 / 13/06/2023		
Act Normativ nr. 7, din 13/03/1996 emis de Parlamentul Romaniei;		
B1	Intabulare, drept de PROPRIETATE, dobandit prin Lege, cota actuala 1/1 1) NEIDENTIFICAT NEIDENTIFICAT	A1
Act Normativ nr. 7, din 13/03/1996 emis de Parlamentul Romaniei (Adeverinta nr. 3167/20.06.2023 emisa de Primaria Comunei Cornea);		
B2	Se noteaza posesia factica in favoarea lui 1) RUVINEANTU ELENA	A1

C. Partea III. SARCINI .

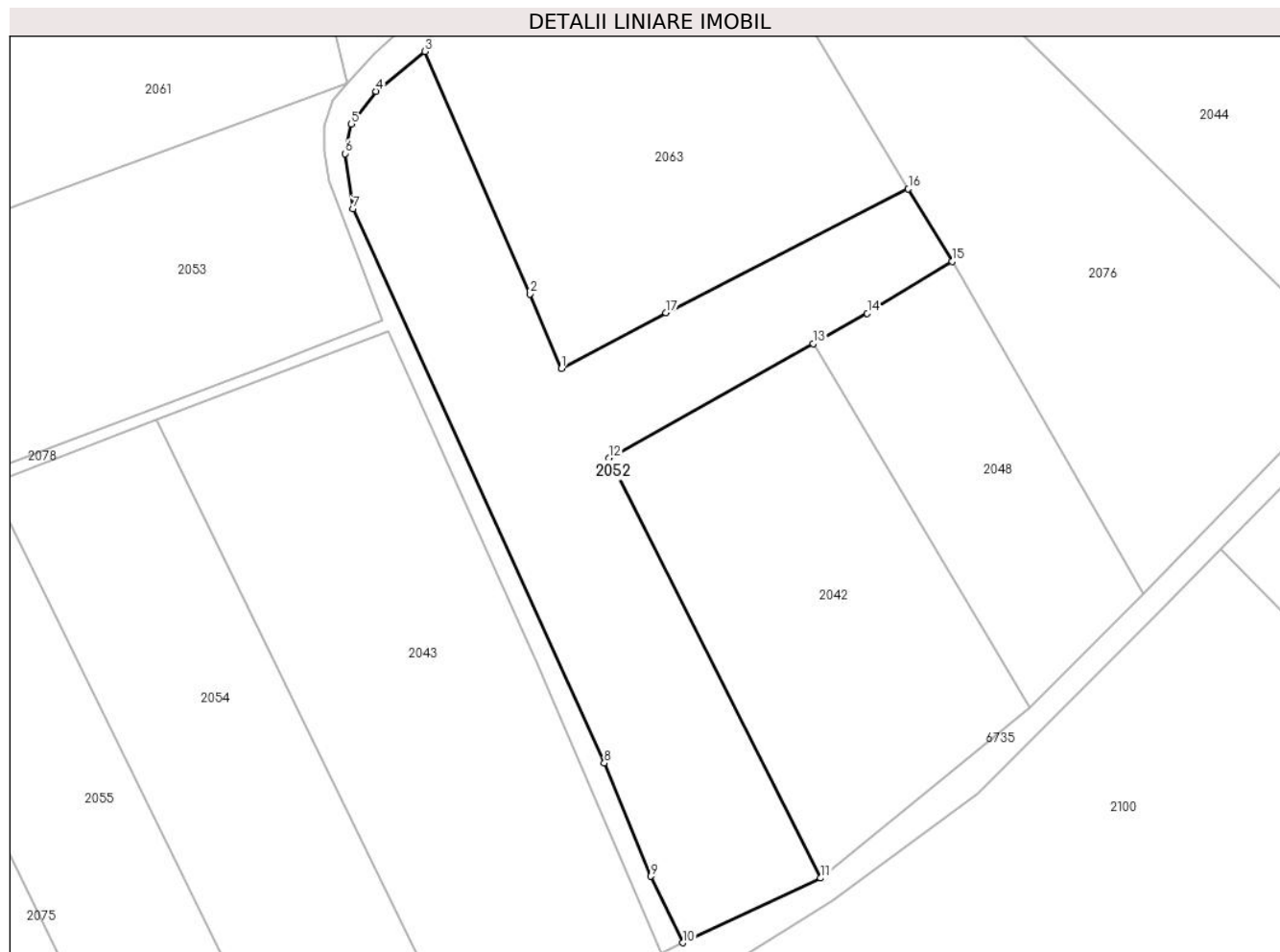
Inscrieri privind dezmembramintele dreptului de proprietate, drepturi reale de garanție și sarcini	Referințe
NU SUNT	

Anexa Nr. 1 La Partea I

Teren

Nr cadastral	Suprafața (mp)*	Observații / Referințe
	4.519	

* Suprafața este determinată în planul de proiecție Stereo 70.



Date referitoare la teren

Crt	Categorie folosință	Intravilan	Suprafața (mp)	Tarla	Parcelă	Nr. topo	Observații / Referințe
1	faneata	NU	4.519	-	-	-	Interogase, nr. cad. partial 735; 734; 737; din planul cadastral 1:2880 editia 1874 - Crusovat

Lungime Segmente

1) Valorile lungimilor segmentelor sunt obținute din proiecție în plan.

Punct început	X / Y	Punct sfârșit	X / Y	Lungime segment (** (m)
1	288.328,31 391.032,588	2	288.322,981 391.045,22	13.71
2	288.322,981 391.045,22	3	288.305,143 391.086,356	44.837
3	288.305,143 391.086,356	4	288.296,856 391.079,591	10.698
4	288.296,856 391.079,591	5	288.292,664 391.074,052	6.946
5	288.292,664 391.074,052	6	288.291,554 391.069,035	5.138

Punct început	X / Y	Punct sfârşit	X / Y	Lungime segment (** (m)
6	288.291,554 391.069,035	7	288.292,926 391.059,653	9.482
7	288.292,926 391.059,653	8	288.335,589 390.965,701	103.185
8	288.335,589 390.965,701	9	288.343,46 390.946,51	20.742
9	288.343,46 390.946,51	10	288.348,918 390.935,23	12.531
10	288.348,918 390.935,23	11	288.372,324 390.946,201	25.85
11	288.372,324 390.946,201	12	288.336,381 391.017,456	79.807
12	288.336,381 391.017,456	13	288.371,027 391.036,832	39.696
13	288.371,027 391.036,832	14	288.380,223 391.041,974	10.536
14	288.380,223 391.041,974	15	288.394,674 391.050,782	16.924
15	288.394,674 391.050,782	16	288.387,195 391.063,046	14.365
16	288.387,195 391.063,046	17	288.346,073 391.042,031	46.181
17	288.346,073 391.042,031	1	288.328,31 391.032,588	20.117

** Lungimile segmentelor sunt determinate în planul de proiecție Stereo 70 și sunt rotunjite la 1 milimetru.

*** Distanța dintre puncte este formată din segmente cumulate ce sunt mai mici decât valoarea 1 milimetru.

**DATE DESPRE IMOBILUL NR. 2053**

Oficiul de Cadastru și Publicitate Imobiliară CARAS-SEVERIN
Biroul de Cadastru și Publicitate Imobiliară Caransebes

A. Partea I. Descrierea imobilului

TEREN Extravilan

Adresa: Jud. Caraș-Severin

Nr. Crt	Nr cadastral Nr. topografic	Suprafața* (mp)	Observații / Referințe
A1		5.337	Sector cadastral:119 Teren neimpregmuit;

B. Partea II. Proprietari și acte

Inscrieri privitoare la dreptul de proprietate și alte drepturi reale		Referințe
1544 / 13/06/2023		
Act Normativ nr. 7, din 13/03/1996 emis de Parlamentul Romaniei;		
B1	Intabulare, drept de PROPRIETATE, dobandit prin Lege, cota actuala 1/1 1) NEIDENTIFICAT NEIDENTIFICAT	A1
Act Normativ nr. 7, din 13/03/1996 emis de Parlamentul Romaniei (Adeverinta nr. 3173/20.06.2023 emisa de Primaria Comunei Cornea);		
B2	Se noteaza posesia factica in favoarea lui 1) DAVIDESCU VICTOR	A1

C. Partea III. SARCINI .

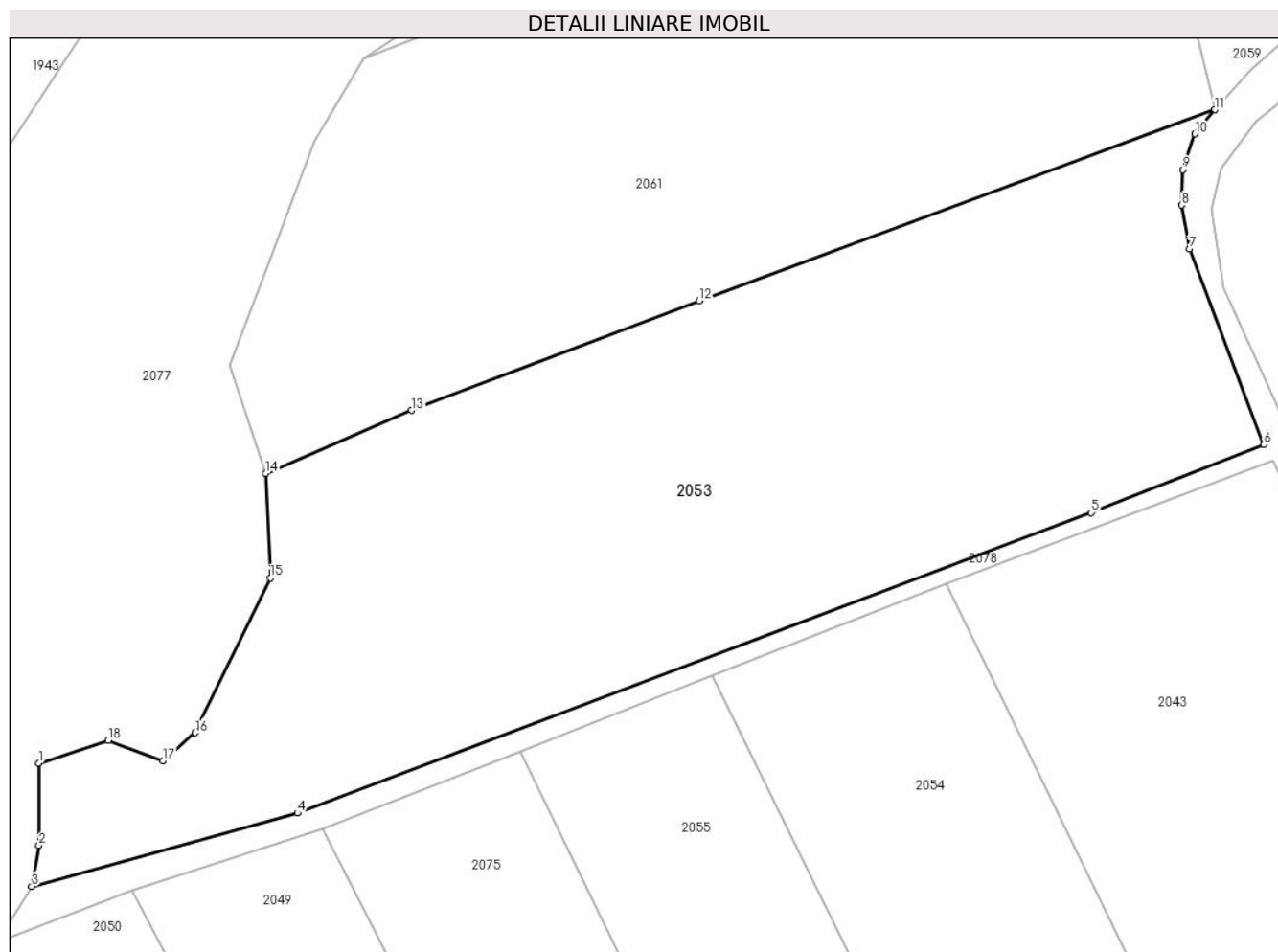
Inscrieri privind dezmembramintele dreptului de proprietate, drepturi reale de garanție și sarcini	Referințe
NU SUNT	

Anexa Nr. 1 La Partea I

Teren

Nr cadastral	Suprafața (mp)*	Observații / Referințe
	5.337	

* Suprafața este determinată în planul de proiecție Stereo 70.



Date referitoare la teren

Crt	Categorie folosință	Intravilan	Suprafața (mp)	Tarla	Parcelă	Nr. topo	Observații / Referințe
1	faneata	NU	5.337	-	-	-	Interogase, nr. cad. 726; din planul cadastral 1:2880 editia 1874 - Crusovat

Lungime Segmente

1) Valorile lungimilor segmentelor sunt obținute din proiecție în plan.

Punct început	X / Y	Punct sfârșit	X / Y	Lungime segment (** (m)
1	288.150,315 391.002,411	2	288.150,367 390.992,519	9.892
2	288.150,367 390.992,519	3	288.149,477 390.987,608	4.991
3	288.149,477 390.987,608	4	288.181,487 390.996,423	33.202
4	288.181,487 390.996,423	5	288.277,053 391.032,559	102.17
5	288.277,053 391.032,559	6	288.297,823 391.040,738	22.322

Punct început	X / Y	Punct sfârșit	X / Y	Lungime segment (** (m)
6	288.297,823 391.040,738	7	288.288,873 391.064,29	25.195
7	288.288,873 391.064,29	8	288.287,955 391.069,554	5.344
8	288.287,955 391.069,554	9	288.288,073 391.073,829	4.277
9	288.288,073 391.073,829	10	288.289,547 391.078,134	4.55
10	288.289,547 391.078,134	11	288.291,929 391.081,032	3.752
11	288.291,929 391.081,032	12	288.229,852 391.058,024	66.204
12	288.229,852 391.058,024	13	288.195,245 391.044,87	37.022
13	288.195,245 391.044,87	14	288.177,668 391.037,279	19.146
14	288.177,668 391.037,279	15	288.178,227 391.024,686	12.605
15	288.178,227 391.024,686	16	288.169,184 391.006,085	20.683
16	288.169,184 391.006,085	17	288.165,296 391.002,703	5.153
17	288.165,296 391.002,703	18	288.158,691 391.005,163	7.048
18	288.158,691 391.005,163	1	288.150,315 391.002,411	8.817

** Lungimile segmentelor sunt determinate în planul de proiecție Stereo 70 și sunt rotunjite la 1 milimetru.

*** Distanța dintre puncte este formată din segmente cumulate ce sunt mai mici decât valoarea 1 milimetru.

**DATE DESPRE IMOBILUL NR. 2054**

Oficiul de Cadastru și Publicitate Imobiliară CARAS-SEVERIN
Biroul de Cadastru și Publicitate Imobiliară Caransebes

A. Partea I. Descrierea imobilului

TEREN Extravilan

Adresa: Jud. Caraș-Severin

Nr. Crt	Nr cadastral Nr. topografic	Suprafața* (mp)	Observații / Referințe
A1		3.598	Sector cadastral:119 Teren neimpregmuit;

B. Partea II. Proprietari și acte

Inscrieri privitoare la dreptul de proprietate și alte drepturi reale		Referințe
1532 / 13/06/2023		
Act Normativ nr. 7, din 13/03/1996 emis de Parlamentul Romaniei (Art. 13, Al. 15);		
B1	Inscrierea provizorie, drept de PROPRIETATE, dobandit prin Lege, cota actuala 1/1 1) COMUNA CORNEA , CIF:3227734, Proprietar Neidentificat	A1

C. Partea III. SARCINI .

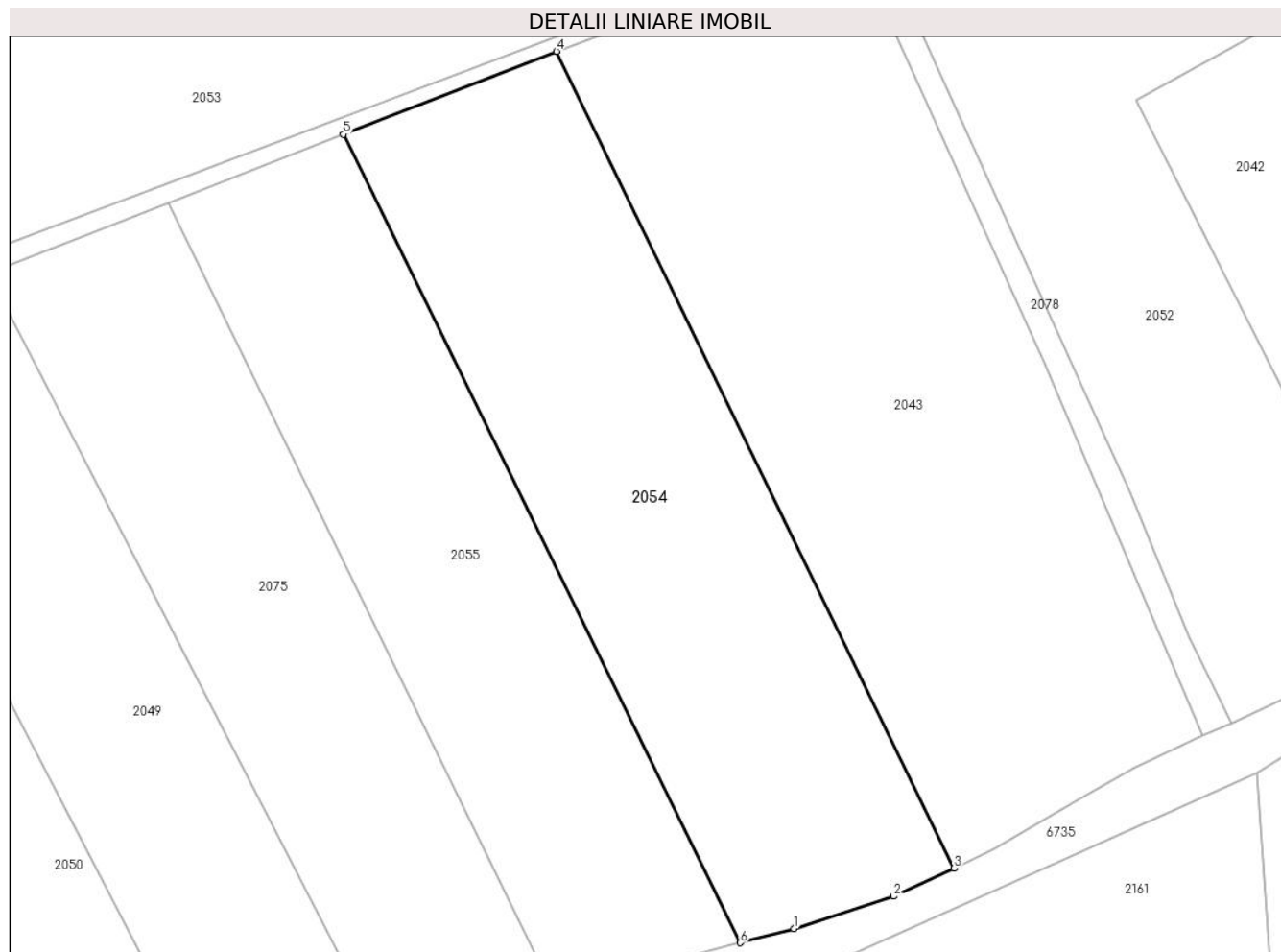
Inscrieri privind dezmembramintele dreptului de proprietate, drepturi reale de garanție și sarcini	Referințe
NU SUNT	

Anexa Nr. 1 La Partea I

Teren

Nr cadastral	Suprafața (mp)*	Observații / Referințe
	3.598	

* Suprafața este determinată în planul de proiecție Stereo 70.



Date referitoare la teren

Crt	Categorie folosință	Intravilan	Suprafața (mp)	Tarla	Parcelă	Nr. topo	Observații / Referințe
1	faneata	NU	3.598	-	-	-	Interogase, nr. cad. 724; din planul cadastral 1:2880 editia 1874 - Crusovat

Lungime Segmente

1) Valorile lungimilor segmentelor sunt obținute din proiecție în plan.

Punct început	X / Y	Punct sfârșit	X / Y	Lungime segment (** (m)
1	288.291,039 390.908,015	2	288.304,264 390.912,28	13.896
2	288.304,264 390.912,28	3	288.312,247 390.916,016	8.814
3	288.312,247 390.916,016	4	288.259,646 391.023,975	120.091
4	288.259,646 391.023,975	5	288.231,424 391.013,02	30.274
5	288.231,424 391.013,02	6	288.283,975 390.906,146	119.095

Punct început	X / Y	Punct sfârșit	X / Y	Lungime segment (** (m)
6	288.283,975 390.906,146	1	288.291,039 390.908,015	7.307

** Lungimile segmentelor sunt determinate în planul de proiecție Stereo 70 și sunt rotunjite la 1 milimetru.

*** Distanța dintre puncte este formată din segmente cumulate ce sunt mai mici decât valoarea 1 milimetru.

**DATE DESPRE IMOBILUL NR. 2055**

Oficiul de Cadastru și Publicitate Imobiliară CARAS-SEVERIN
Biroul de Cadastru și Publicitate Imobiliară Caransebes

A. Partea I. Descrierea imobilului

TEREN Extravilan

Adresa: Jud. Caraș-Severin

Nr. Crt	Nr cadastral Nr. topografic	Suprafața* (mp)	Observații / Referințe
A1		2.925	Sector cadastral:119 Teren neimpregmuit;

B. Partea II. Proprietari și acte

Inscrieri privitoare la dreptul de proprietate și alte drepturi reale		Referințe
1533 / 13/06/2023		
Act Normativ nr. 7, din 13/03/1996 emis de Parlamentul Romaniei (Art. 13, Al. 15);		
B1	Inscrierea provizorie, drept de PROPRIETATE, dobandit prin Lege, cota actuala 1/1 1) COMUNA CORNEA, CIF:3227734, Proprietar Neidentificat	A1

C. Partea III. SARCINI .

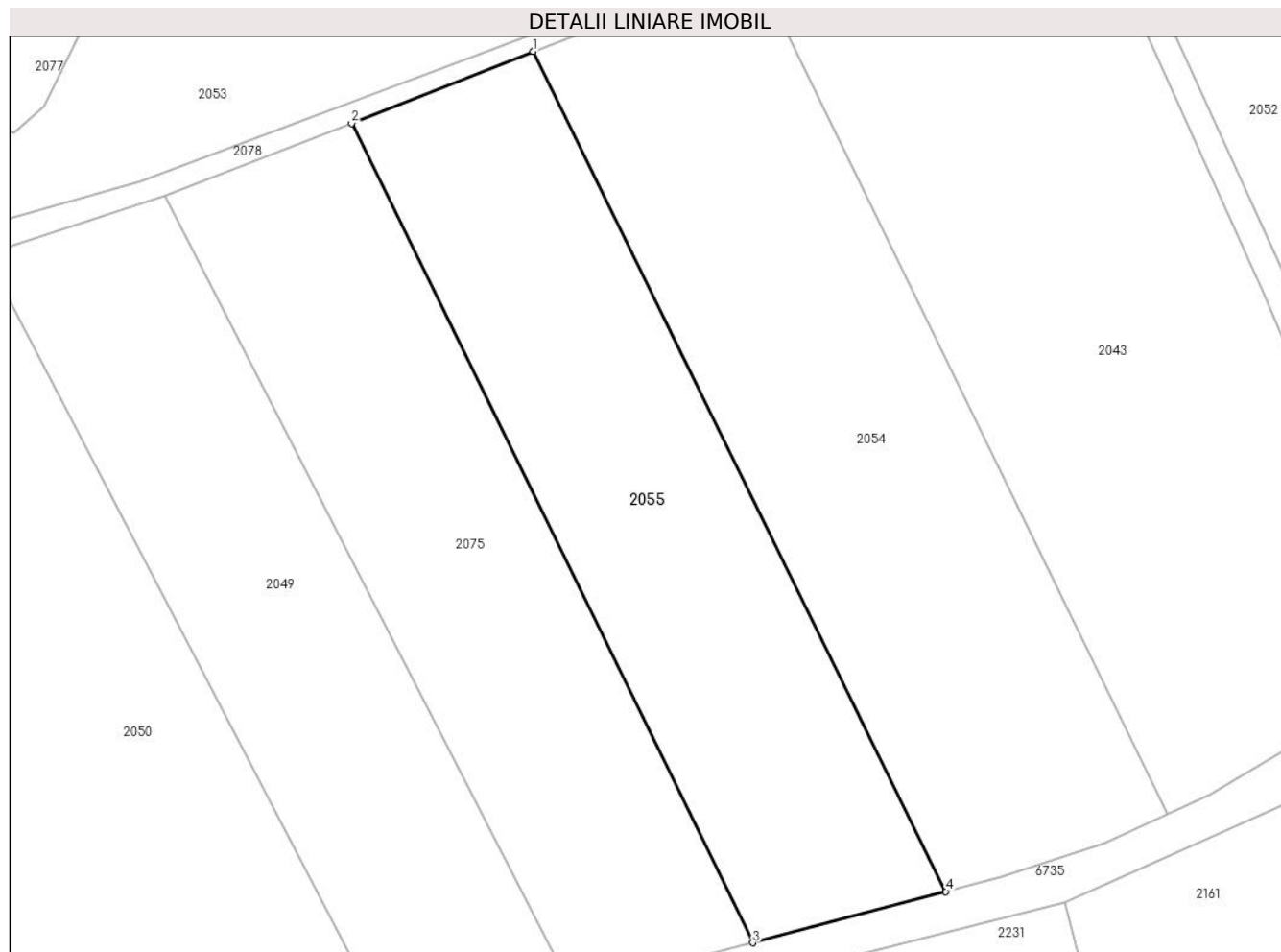
Inscrieri privind dezmembramintele dreptului de proprietate, drepturi reale de garanție și sarcini	Referințe
NU SUNT	

Anexa Nr. 1 La Partea I

Teren

Nr cadastral	Suprafața (mp)*	Observații / Referințe
	2.925	

* Suprafața este determinată în planul de proiecție Stereo 70.



Date referitoare la teren

Crt	Categorie folosință	Intra vilan	Suprafața (mp)	Tarla	Parcelă	Nr. topo	Observații / Referințe
1	faneata	NU	2.925	-	-	-	Interogase, nr. cad. 723; din planul cadastral 1:2880 editia 1874 - Crusovat

Lungime Segmente

1) Valorile lungimilor segmentelor sunt obținute din proiecție în plan.

Punct început	X / Y	Punct sfârșit	X / Y	Lungime segment (** (m)
1	288.231,424 391.013,02	2	288.208,281 391.003,879	24.883
2	288.208,281 391.003,879	3	288.259,375 390.899,637	116.091
3	288.259,375 390.899,637	4	288.283,975 390.906,146	25.446
4	288.283,975 390.906,146	1	288.231,424 391.013,02	119.095

**** Lungimile segmentelor sunt determinate în planul de proiecție Stereo 70 și sunt rotunjite la 1 milimetru.**

***** Distanța dintre puncte este formată din segmente cumulate ce sunt mai mici decât valoarea 1 milimetru.**

**DATE DESPRE IMOBILUL NR. 2056**

Oficiul de Cadastru și Publicitate Imobiliară CARAS-SEVERIN
Biroul de Cadastru și Publicitate Imobiliară Caransebes

A. Partea I. Descrierea imobilului

TEREN Extravilan

Adresa: Jud. Caraș-Severin

Nr. Crt	Nr cadastral Nr. topografic	Suprafața* (mp)	Observații / Referințe
A1		2.065	Sector cadastral:119 Teren neimpregmuit;

B. Partea II. Proprietari și acte

Inscrieri privitoare la dreptul de proprietate și alte drepturi reale	Referințe
1496 / 12/06/2023	
Act Normativ nr. 7, din 13/03/1996 emis de Parlamentul Romaniei;	
B1	A1
Intabulare, drept de PROPRIETATE, dobandit prin Lege, cota actuala 1/1 1) NEIDENTIFICAT NEIDENTIFICAT	
Act Normativ nr. 7, din 13/03/1996 emis de Parlamentul Romaniei (Adeverinta nr. 3438/22.06.2023 emisa de Primaria Comunei Cornea);	
B2	A1
Se noteaza posesia factica in favoarea lui 1) VASILESCU MARIUS	

C. Partea III. SARCINI .

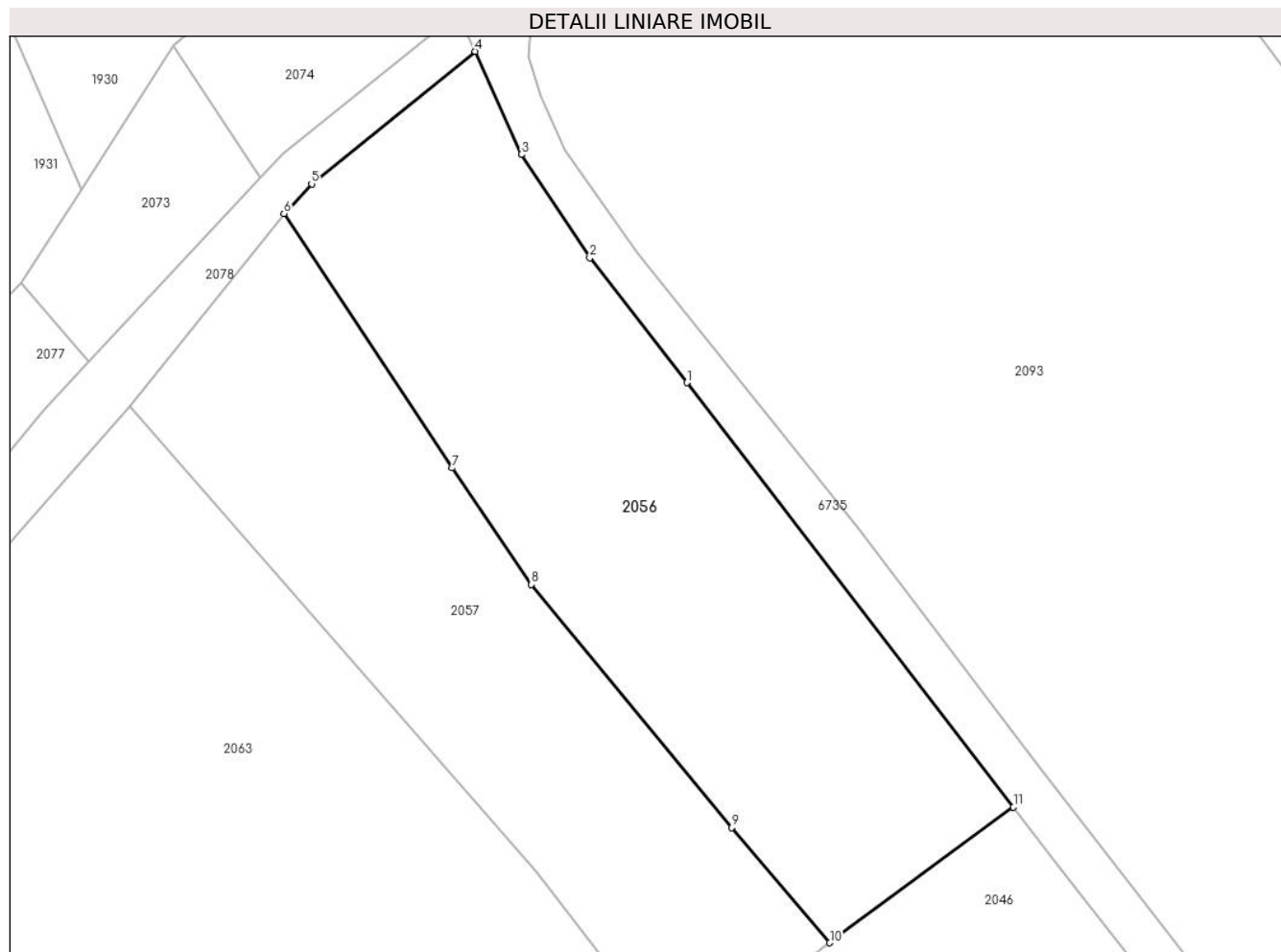
Inscrieri privind dezmembramintele dreptului de proprietate, drepturi reale de garanție și sarcini	Referințe
NU SUNT	

Anexa Nr. 1 La Partea I

Teren

Nr cadastral	Suprafaţa (mp)*	Observații / Referințe
	2.065	

* Suprafața este determinată în planul de proiecție Stereo 70.



Date referitoare la teren

Crt	Categorie folosință	Intravilan	Suprafața (mp)	Tarla	Parcelă	Nr. topo	Observații / Referințe
1	faneata	NU	2.065	-	-	-	Interogase, nr. cad. partial 745; din planul cadastral 1:2880 editia 1874 - Crusovat

Lungime Segmente

1) Valorile lungimilor segmentelor sunt obținute din proiecție în plan.

Punct început	X / Y	Punct sfârșit	X / Y	Lungime segment (** (m)
1	288.390,774 391.357,483	2	288.381,339 391.369,598	15.355
2	288.381,339 391.369,598	3	288.374,689 391.379,619	12.027
3	288.374,689 391.379,619	4	288.370,222 391.389,623	10.956
4	288.370,222 391.389,623	5	288.354,323 391.376,775	20.442
5	288.354,323 391.376,775	6	288.351,631 391.373,899	3.94

Punct început	X / Y	Punct sfârșit	X / Y	Lungime segment (** (m)
6	288.351,631 391.373,899	7	288.367,942 391.349,2	29.598
7	288.367,942 391.349,2	8	288.375,67 391.337,899	13.691
8	288.375,67 391.337,899	9	288.395,108 391.314,295	30.578
9	288.395,108 391.314,295	10	288.404,657 391.303,138	14.685
10	288.404,657 391.303,138	11	288.422,496 391.316,299	22.169
11	288.422,496 391.316,299	1	288.390,774 391.357,483	51.985

** Lungimile segmentelor sunt determinate în planul de proiecție Stereo 70 și sunt rotunjite la 1 milimetru.

*** Distanța dintre puncte este formată din segmente cumulate ce sunt mai mici decât valoarea 1 milimetru.

**DATE DESPRE IMOBILUL NR. 2057**

Oficiul de Cadastru și Publicitate Imobiliară CARAS-SEVERIN
Biroul de Cadastru și Publicitate Imobiliară Caransebes

A. Partea I. Descrierea imobilului

TEREN Extravilan

Adresa: Jud. Caraș-Severin

Nr. Crt	Nr cadastral Nr. topografic	Suprafața* (mp)	Observații / Referințe
A1		1.628	Sector cadastral:119 Teren neimpregmuit;

B. Partea II. Proprietari și acte

Inscrieri privitoare la dreptul de proprietate și alte drepturi reale		Referințe
1548 / 13/06/2023		
Act Normativ nr. 7, din 13/03/1996 emis de Parlamentul Romaniei;		
B1	Intabulare, drept de PROPRIETATE, dobandit prin Lege, cota actuala 1/1 1) NEIDENTIFICAT NEIDENTIFICAT	A1
Act Normativ nr. 7, din 13/03/1996 emis de Parlamentul Romaniei (Adeverinta nr. 3176/20.06.2023 emisa de Primaria Comunei Cornea);		
B2	Se noteaza posesia factica in favoarea lui 1) DOMIL DUMITRU	A1

C. Partea III. SARCINI .

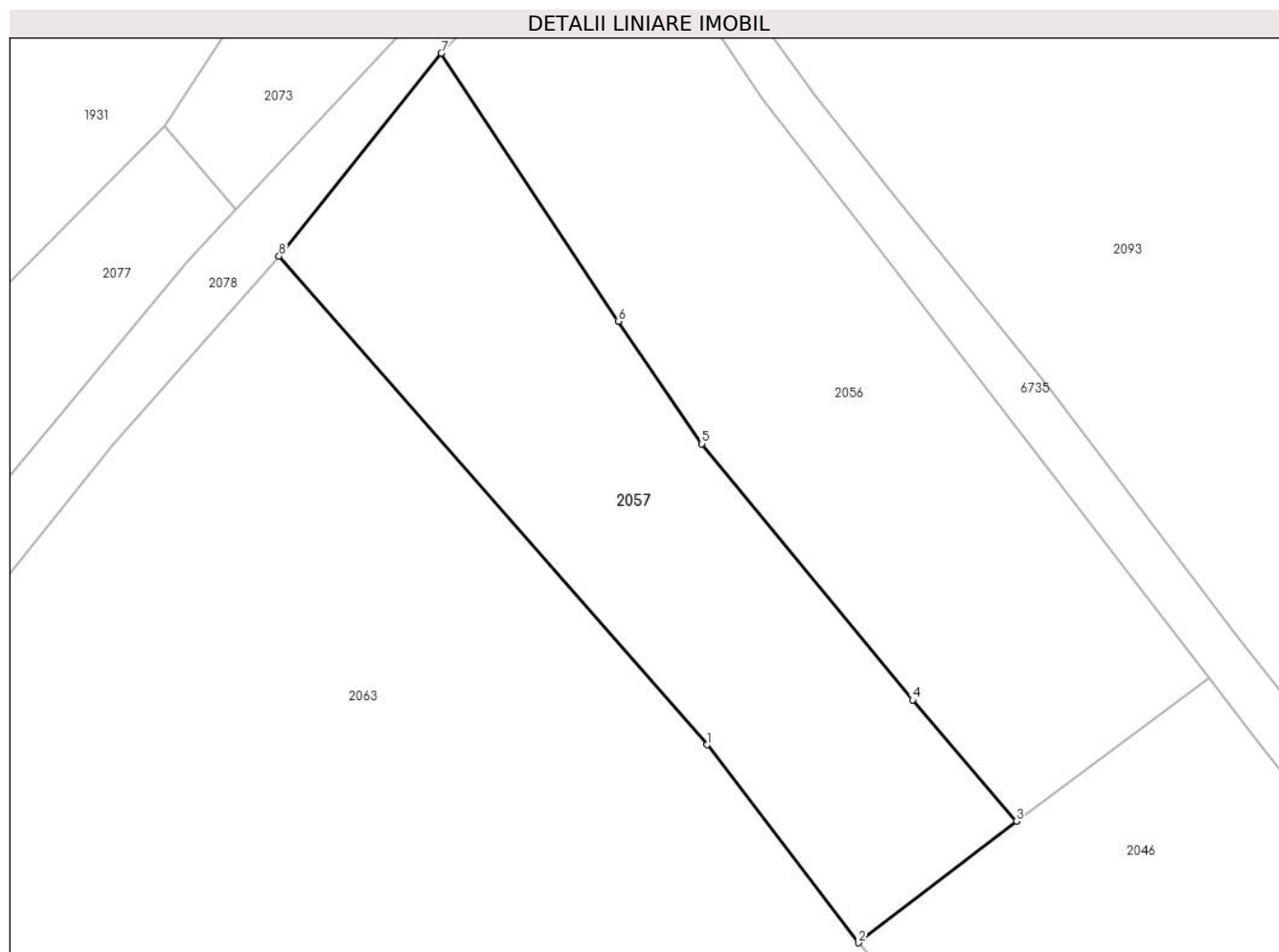
Inscrieri privind dezmembramintele dreptului de proprietate, drepturi reale de garanție și sarcini	Referințe
NU SUNT	

Anexa Nr. 1 La Partea I

Teren

Nr cadastral	Suprafața (mp)*	Observații / Referințe
	1.628	

* Suprafața este determinată în planul de proiecție Stereo 70.



Date referitoare la teren

Crt	Categorie folosință	Intra vilan	Suprafața (mp)	Tarla	Parcelă	Nr. topo	Observații / Referințe
1	faneata	NU	1.628	-	-	-	Interogase, nr. cad. partial 745; din planul cadastral 1:2880 editia 1874 - Crusovat

Lungime Segmente

1) Valorile lungimilor segmentelor sunt obținute din proiecție în plan.

Punct început	X / Y	Punct sfârșit	X / Y	Lungime segment (** (m)
1	288.376,147 391.310,161	2	288.390,1 391.291,917	22.968
2	288.390,1 391.291,917	3	288.404,657 391.303,138	18.38
3	288.404,657 391.303,138	4	288.395,108 391.314,295	14.685
4	288.395,108 391.314,295	5	288.375,67 391.337,899	30.578
5	288.375,67 391.337,899	6	288.367,942 391.349,2	13.691

Punct început	X / Y	Punct sfârșit	X / Y	Lungime segment (** (m)
6	288.367,942 391.349,2	7	288.351,631 391.373,899	29.598
7	288.351,631 391.373,899	8	288.336,671 391.355,214	23.936
8	288.336,671 391.355,214	1	288.376,147 391.310,161	59.901

** Lungimile segmentelor sunt determinate în planul de proiecție Stereo 70 și sunt rotunjite la 1 milimetru.

*** Distanța dintre puncte este formată din segmente cumulate ce sunt mai mici decât valoarea 1 milimetru.

**DATE DESPRE IMOBILUL NR. 2058**

Oficiul de Cadastru și Publicitate Imobiliară CARAS-SEVERIN
Biroul de Cadastru și Publicitate Imobiliară Caransebes

A. Partea I. Descrierea imobilului

TEREN Extravilan

Adresa: Jud. Caraș-Severin

Nr. Crt	Nr cadastral Nr. topografic	Suprafața* (mp)	Observații / Referințe
A1		1.843	Sector cadastral:119 Teren neimpregmuit;

B. Partea II. Proprietari și acte

Inscrieri privitoare la dreptul de proprietate și alte drepturi reale		Referințe
1542 / 13/06/2023		
Act Normativ nr. 7, din 13/03/1996 emis de Parlamentul Romaniei;		
B1	Intabulare, drept de PROPRIETATE, dobandit prin Lege, cota actuala 1/1 1) NEIDENTIFICAT NEIDENTIFICAT	A1
Act Normativ nr. 7, din 13/03/1996 emis de Parlamentul Romaniei (Adeverinta nr. 3170/20.06.2023 emisa de Primaria Comunei Cornea);		
B2	Se noteaza posesia factica in favoarea lui 1) BASULESCU STANA	A1

C. Partea III. SARCINI .

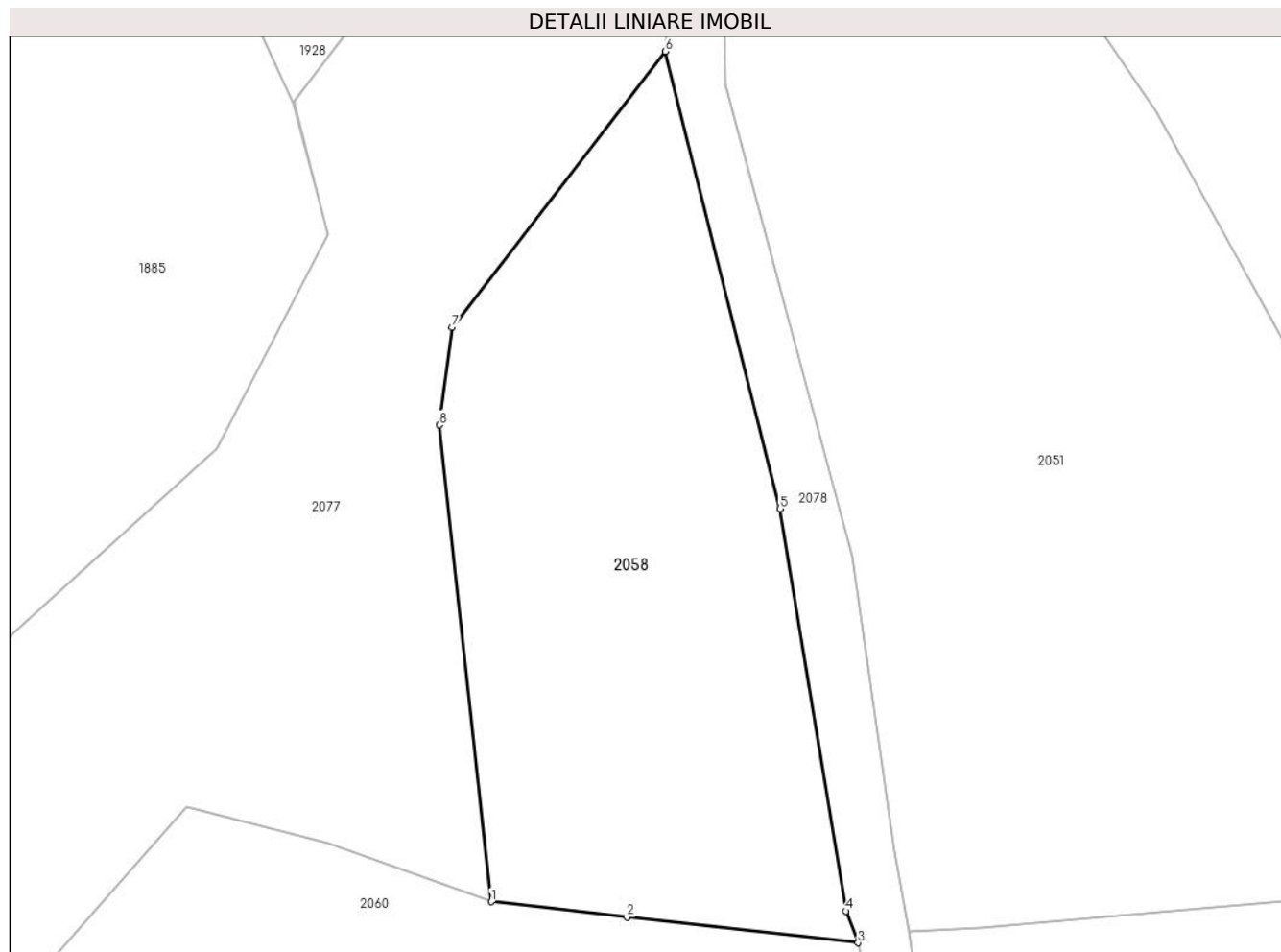
Inscrieri privind dezmembramintele dreptului de proprietate, drepturi reale de garanție și sarcini	Referințe
NU SUNT	

Anexa Nr. 1 La Partea I

Teren

Nr cadastral	Suprafața (mp)*	Observații / Referințe
	1.843	

* Suprafața este determinată în planul de proiecție Stereo 70.



Date referitoare la teren

Crt	Categorie folosință	Intravilan	Suprafața (mp)	Tarla	Parcelă	Nr. topo	Observații / Referințe
1	faneata	NU	1.843	-	-	-	Interogase, nr. cad. partial 728; 729; din planul cadastral 1:2880 editia 1874 - Crusovat

Lungime Segmente

1) Valorile lungimilor segmentelor sunt obținute din proiecție în plan.

Punct început	X / Y	Punct sfârșit	X / Y	Lungime segment (** (m)
1	288.262,626 391.196,301	2	288.274,606 391.194,965	12.054
2	288.274,606 391.194,965	3	288.294,986 391.192,692	20.507
3	288.294,986 391.192,692	4	288.293,916 391.195,48	2.987
4	288.293,916 391.195,48	5	288.288,085 391.230,915	35.911
5	288.288,085 391.230,915	6	288.277,958 391.271,187	41.526

Punct început	X / Y	Punct sfârșit	X / Y	Lungime segment (** (m)
6	288.277,958 391.271,187	7	288.259,196 391.246,893	30.696
7	288.259,196 391.246,893	8	288.258,052 391.238,296	8.673
8	288.258,052 391.238,296	1	288.262,626 391.196,301	42.243

** Lungimile segmentelor sunt determinate în planul de proiecție Stereo 70 și sunt rotunjite la 1 milimetru.

*** Distanța dintre puncte este formată din segmente cumulate ce sunt mai mici decât valoarea 1 milimetru.

**DATE DESPRE IMOBILUL NR. 2059**

Oficiul de Cadastru și Publicitate Imobiliară CARAS-SEVERIN
Biroul de Cadastru și Publicitate Imobiliară Caransebes

A. Partea I. Descrierea imobilului

TEREN Extravilan

Adresa: Jud. Caraș-Severin

Nr. Crt	Nr cadastral Nr. topografic	Suprafața* (mp)	Observații / Referințe
A1		591	Sector cadastral:119 Teren neimpregmuit;

B. Partea II. Proprietari și acte

Inscrieri privitoare la dreptul de proprietate și alte drepturi reale		Referințe
1554 / 13/06/2023		
Act Normativ nr. 7, din 13/03/1996 emis de Parlamentul Romaniei (Art. 13, Al. 15);		
B1	Inscrierea provizorie, drept de PROPRIETATE, dobandit prin Lege, cota actuala 1/1 1) COMUNA CORNEA, CIF:3227734, Proprietar Neidentificat	A1

C. Partea III. SARCINI .

Inscrieri privind dezmembramintele dreptului de proprietate, drepturi reale de garanție și sarcini	Referințe
NU SUNT	

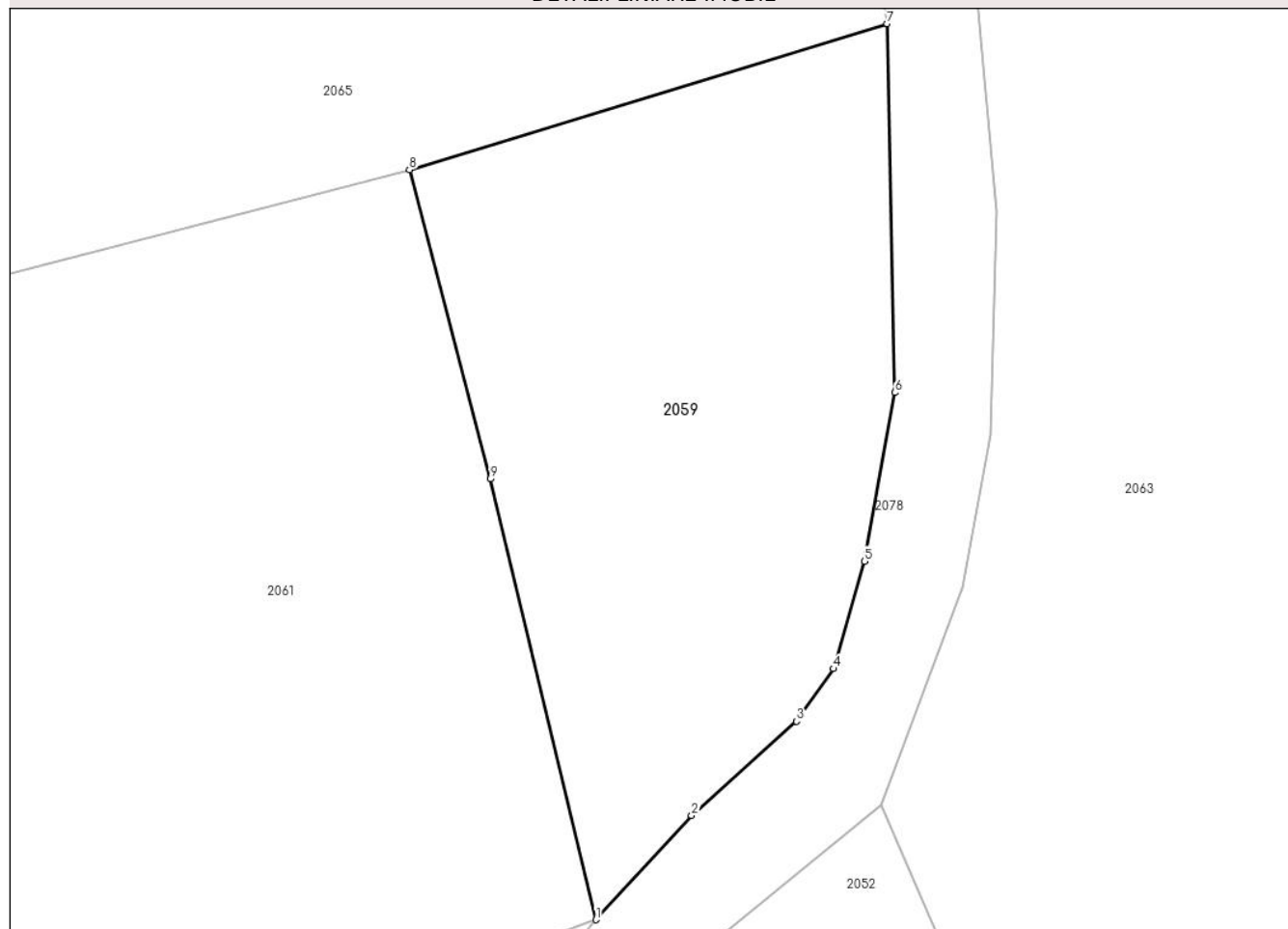
Anexa Nr. 1 La Partea I

Teren

Nr cadastral	Suprafața (mp)*	Observații / Referințe
	591	

* Suprafața este determinată în planul de proiecție Stereo 70.

DETALII LINIARE IMOBIL



Date referitoare la teren

Crt	Categorie folosință	Intravilan	Suprafața (mp)	Tarla	Parcelă	Nr. topo	Observații / Referințe
1	faneata	NU	591	-	-	-	Interogase, nr. cad. partial 728; din planul cadastral 1:2880 editia 1874 - Crusovat

Lungime Segmente

1) Valorile lungimilor segmentelor sunt obținute din proiecție în plan.

Punct început	X / Y	Punct sfârșit	X / Y	Lungime segment (** (m)
1	288.291,929 391.081,032	2	288.296,362 391.085,86	6.554
2	288.296,362 391.085,86	3	288.301,23 391.090,225	6.538
3	288.301,23 391.090,225	4	288.302,944 391.092,664	2.981
4	288.302,944 391.092,664	5	288.304,376 391.097,64	5.178
5	288.304,376 391.097,64	6	288.305,793 391.105,456	7.943

Punct început	X / Y	Punct sfârşit	X / Y	Lungime segment (** (m)
6	288.305,793 391.105,456	7	288.305,425 391.122,547	17.095
7	288.305,425 391.122,547	8	288.283,276 391.115,778	23.16
8	288.283,276 391.115,778	9	288.287,02 391.101,457	14.802
9	288.287,02 391.101,457	1	288.291,929 391.081,032	21.007

** Lungimile segmentelor sunt determinate în planul de proiecţie Stereo 70 şi sunt rotunjite la 1 milimetru.

*** Distanţa dintre puncte este formată din segmente cumulate ce sunt mai mici decât valoarea 1 milimetru.

**DATE DESPRE IMOBILUL NR. 2060**

Oficiul de Cadastru și Publicitate Imobiliară CARAS-SEVERIN
Biroul de Cadastru și Publicitate Imobiliară Caransebes

A. Partea I. Descrierea imobilului

TEREN Extravilan

Adresa: Jud. Caraș-Severin

Nr. Crt	Nr cadastral Nr. topografic	Suprafața* (mp)	Observații / Referințe
A1		3.888	Sector cadastral:119 Teren neimpregmuit;

B. Partea II. Proprietari și acte

Inscrieri privitoare la dreptul de proprietate și alte drepturi reale		Referințe
1541 / 13/06/2023		
Act Normativ nr. 7, din 13/03/1996 emis de Parlamentul Romaniei;		
B1	Intabulare, drept de PROPRIETATE, dobandit prin Lege, cota actuala 1/1 1) NEIDENTIFICAT NEIDENTIFICAT	A1
Act Normativ nr. 7, din 13/03/1996 emis de Parlamentul Romaniei (Adeverinta nr. 3171/20.06.2023 emisa de Primaria Comunei Cornea);		
B2	Se noteaza posesia factica in favoarea lui 1) HAMZA AGASIN	A1

C. Partea III. SARCINI .

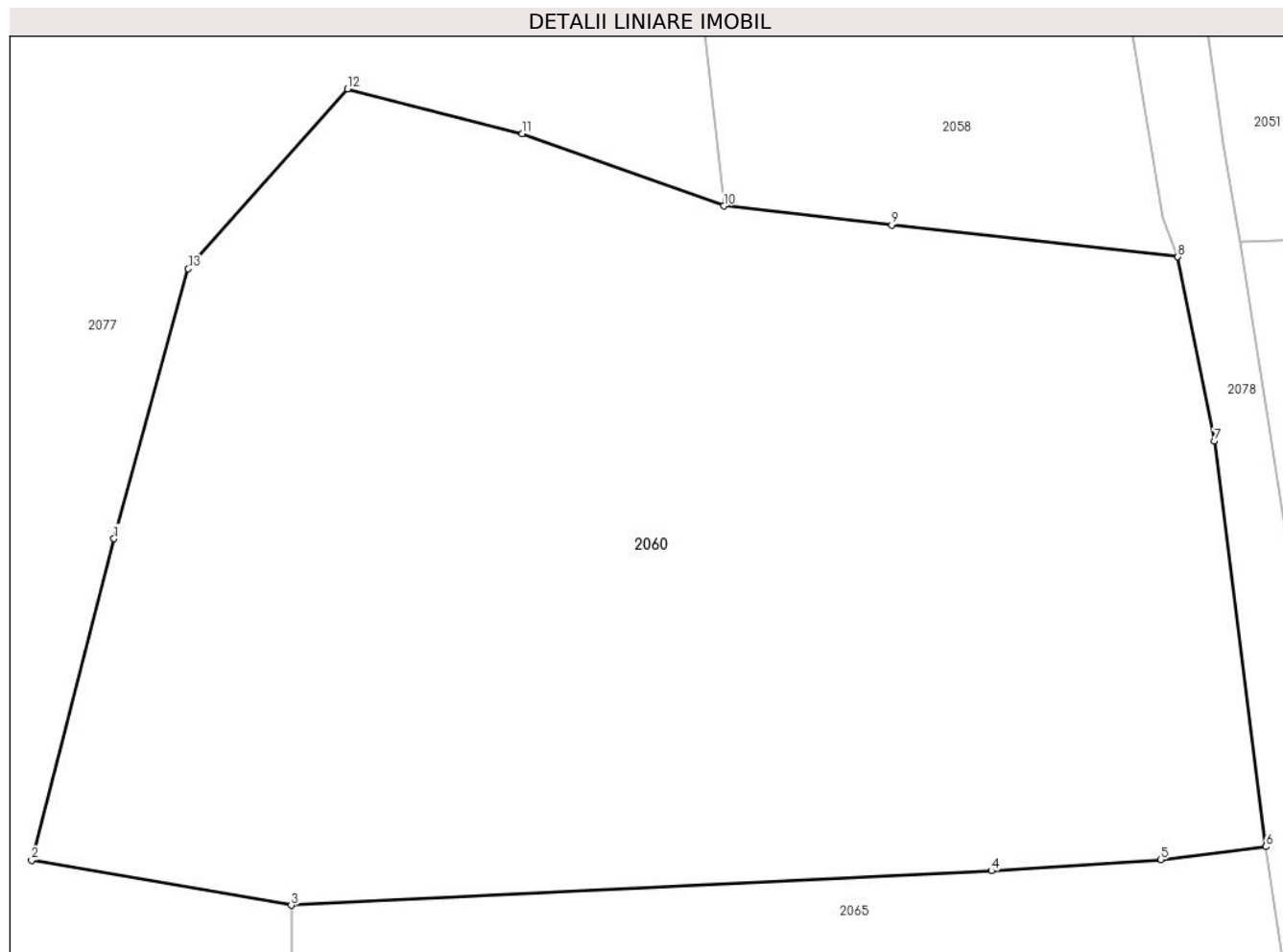
Inscrieri privind dezmembramintele dreptului de proprietate, drepturi reale de garanție și sarcini	Referințe
NU SUNT	

Anexa Nr. 1 La Partea I

Teren

Nr cadastral	Suprafața (mp)*	Observații / Referințe
	3.888	

* Suprafața este determinată în planul de proiecție Stereo 70.



Date referitoare la teren

Crt	Categorie folosință	Intra vilan	Suprafața (mp)	Tarla	Parcelă	Nr. topo	Observații / Referințe
1	faneata	NU	3.888	-	-	-	Interogase, nr. cad. partial 728; 925; din planul cadastral 1:2880 editia 1874 - Crusovat

Lungime Segmente

1) Valorile lungimilor segmentelor sunt obținute din proiecție în plan.

Punct început	X / Y	Punct sfârșit	X / Y	Lungime segment (** (m)
1	288.219,184 391.172,617	2	288.213,309 391.149,725	23.634
2	288.213,309 391.149,725	3	288.231,805 391.146,521	18.772
3	288.231,805 391.146,521	4	288.281,696 391.148,98	49.951
4	288.281,696 391.148,98	5	288.293,783 391.149,778	12.113
5	288.293,783 391.149,778	6	288.301,255 391.150,701	7.529

Punct început	X / Y	Punct sfârșit	X / Y	Lungime segment (** (m)
6	288.301,255 391.150,701	7	288.297,599 391.179,587	29.116
7	288.297,599 391.179,587	8	288.294,986 391.192,692	13.363
8	288.294,986 391.192,692	9	288.274,606 391.194,965	20.507
9	288.274,606 391.194,965	10	288.262,626 391.196,301	12.054
10	288.262,626 391.196,301	11	288.248,267 391.201,463	15.259
11	288.248,267 391.201,463	12	288.235,814 391.204,653	12.855
12	288.235,814 391.204,653	13	288.224,479 391.191,844	17.104
13	288.224,479 391.191,844	1	288.219,184 391.172,617	19.943

** Lungimile segmentelor sunt determinate în planul de proiecție Stereo 70 și sunt rotunjite la 1 milimetru.

*** Distanța dintre puncte este formată din segmente cumulate ce sunt mai mici decât valoarea 1 milimetru.

**DATE DESPRE IMOBILUL NR. 2061**

Oficiul de Cadastru și Publicitate Imobiliară CARAS-SEVERIN
Biroul de Cadastru și Publicitate Imobiliară Caransebes

A. Partea I. Descrierea imobilului

TEREN Extravilan

Adresa: Jud. Caraș-Severin

Nr. Crt	Nr cadastral Nr. topografic	Suprafața* (mp)	Observații / Referințe
A1	31459	Din acte: 4.551 Masurata: 4.575	Sector cadastral:119 Teren neimpregmuit;

B. Partea II. Proprietari și acte

Inscrieri privitoare la dreptul de proprietate și alte drepturi reale		Referințe
28487 / 31/08/2021		
Act Normativ nr. 7, din 13/03/1996 emis de Parlamentul Romaniei;		
B1	Intabulare, drept de PROPRIETATE, dobandit prin Lege, cota actuala 1/1 1) NEIDENTIFICAT NEIDENTIFICAT	A1
Act Administrativ nr. 2032, din 30/08/2021 emis de Primaria Comunei Cornea (act notarial nr 2597 din 30.08.2021, emis de NP Simescu Nicoleta Iconia;act administrativ nr 261 din 27.08.2021, emis de Primaria Comunei Cornea;inscris sub semnatura privata nr 3 din 31.08.2021, emis de Anderca Ilie PFA);		
B2	In baza art. 41, alin. (8) din Legea nr. 7/1996 republicata, se noteaza POESIA asupra imobilului cuprins in Partea "A", ca bun comun, in favoarea: 1) DAVIDESCU CORNEL , si sotia 2) DAVIDESCU ICONIA , nascuta Hurduzeu	A1

C. Partea III. SARCINI .

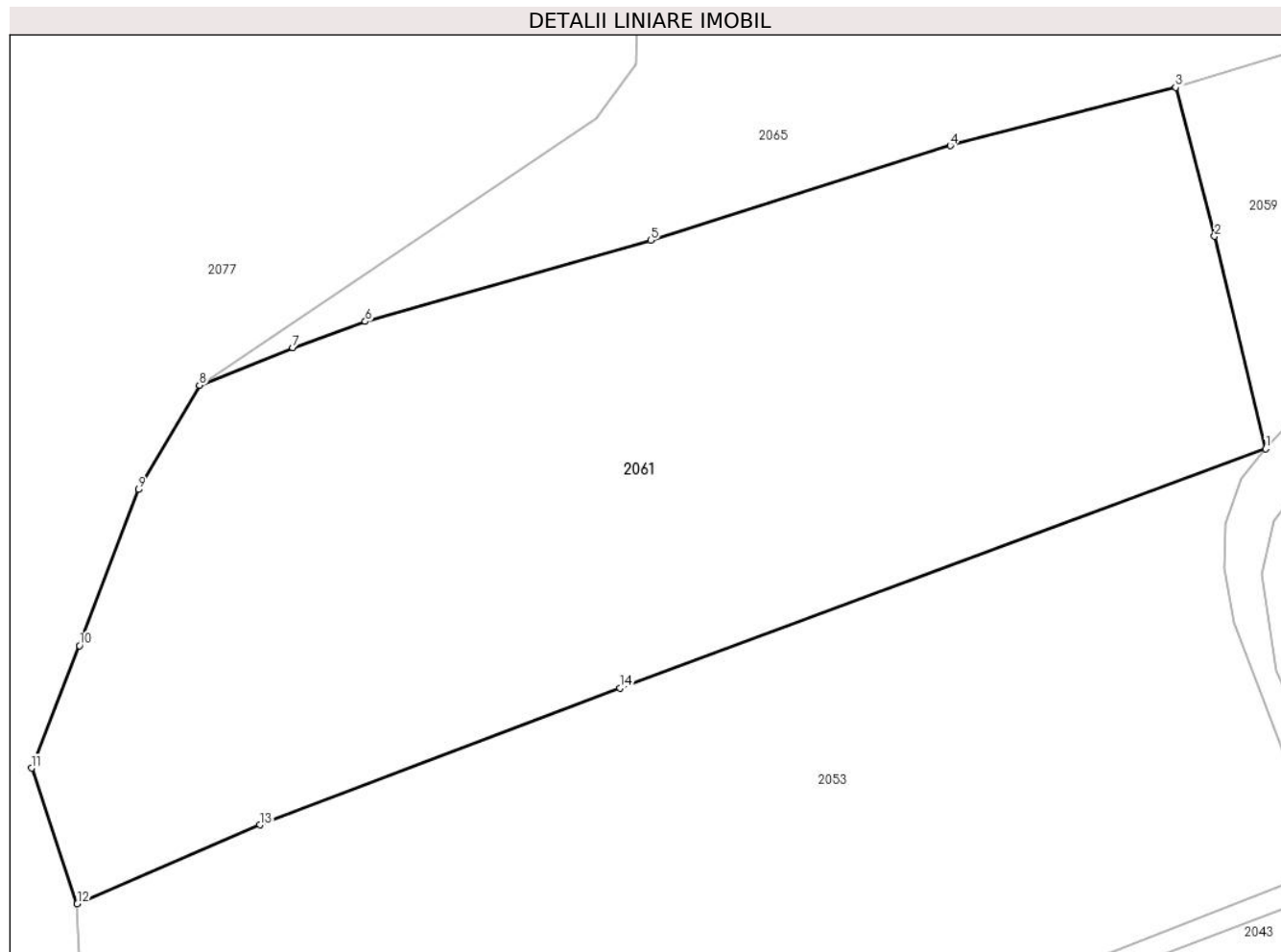
Inscrieri privind dezmembramintele dreptului de proprietate, drepturi reale de garanție și sarcini	Referințe
NU SUNT	

Anexa Nr. 1 La Partea I

Teren

Nr cadastral	Suprafața (mp)*	Observații / Referințe
31459	Din acte: 4.551 Masurata: 4.575	

* Suprafața este determinată în planul de proiecție Stereo 70.



Date referitoare la teren

Crt	Categorie folosință	Intravilan	Suprafața (mp)	Tarla	Parcelă	Nr. topo	Observații / Referințe
1	arabil	NU	4.575	-	-	-	Interogase, nr. cad. 727; din planul cadastral 1:2880 editia 1874 - Crusovat

Lungime Segmente

1) Valorile lungimilor segmentelor sunt obținute din proiecție în plan.

Punct început	X / Y	Punct sfârșit	X / Y	Lungime segment (** (m)
1	288.291,929 391.081,032	2	288.287,02 391.101,457	21.007
2	288.287,02 391.101,457	3	288.283,276 391.115,778	14.802
3	288.283,276 391.115,778	4	288.261,605 391.110,172	22.384
4	288.261,605 391.110,172	5	288.232,804 391.101,065	30.207

Punct început	X / Y	Punct sfârșit	X / Y	Lungime segment (** (m)
5	288.232,804 391.101,065	6	288.205,362 391.093,262	28.531
6	288.205,362 391.093,262	7	288.198,39 391.090,74	7.413
7	288.198,39 391.090,74	8	288.189,423 391.087,154	9.658
8	288.189,423 391.087,154	9	288.183,554 391.077,118	11.627
9	288.183,554 391.077,118	10	288.177,882 391.062,118	16.037
10	288.177,882 391.062,118	11	288.173,293 391.050,339	12.641
11	288.173,293 391.050,339	12	288.177,668 391.037,279	13.774
12	288.177,668 391.037,279	13	288.195,245 391.044,87	19.146
13	288.195,245 391.044,87	14	288.229,852 391.058,024	37.022
14	288.229,852 391.058,024	1	288.291,929 391.081,032	66.204

** Lungimile segmentelor sunt determinate în planul de proiecție Stereo 70 și sunt rotunjite la 1 milimetru.

*** Distanța dintre puncte este formată din segmente cumulate ce sunt mai mici decât valoarea 1 milimetru.

**DATE DESPRE IMOBILUL NR. 2062**

Oficiul de Cadastru și Publicitate Imobiliară CARAS-SEVERIN
Biroul de Cadastru și Publicitate Imobiliară Caransebes

A. Partea I. Descrierea imobilului

TEREN Extravilan

Adresa: Jud. Caraș-Severin

Nr. Crt	Nr cadastral Nr. topografic	Suprafața* (mp)	Observații / Referințe
A1		4.851	Sector cadastral:119 Teren neimpregmuit;

B. Partea II. Proprietari și acte

Inscrieri privitoare la dreptul de proprietate și alte drepturi reale		Referințe
1535 / 13/06/2023		
Act Normativ nr. 7, din 13/03/1996 emis de Parlamentul Romaniei (Art. 13, Al. 15);		
B1	Inscrierea provizorie, drept de PROPRIETATE, dobandit prin Lege, cota actuala 1/1 1) COMUNA CORNEA , CIF:3227734, Proprietar Neidentificat	A1

C. Partea III. SARCINI .

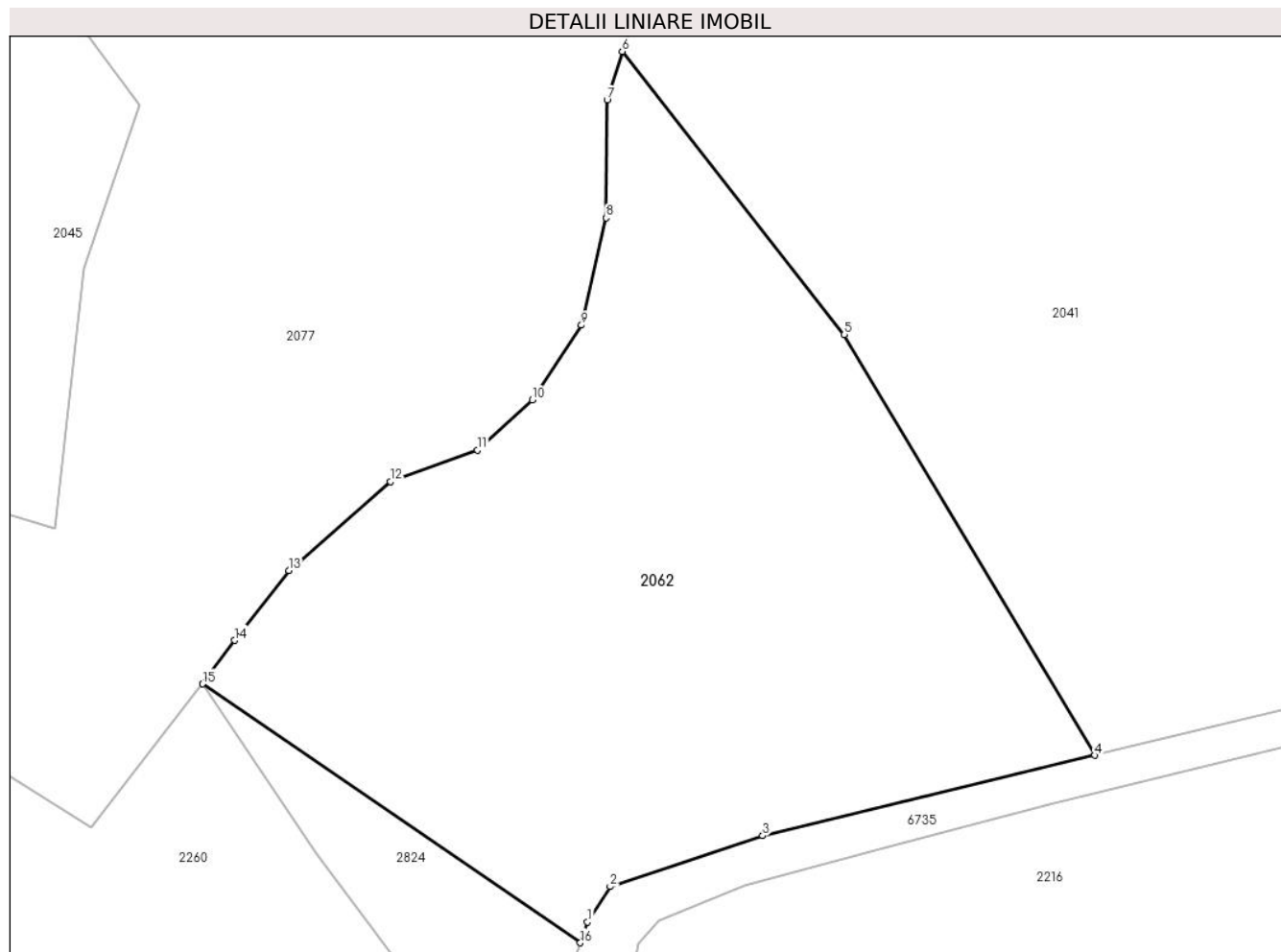
Inscrieri privind dezmembramintele dreptului de proprietate, drepturi reale de garanție și sarcini	Referințe
NU SUNT	

Anexa Nr. 1 La Partea I

Teren

Nr cadastral	Suprafața (mp)*	Observații / Referințe
	4.851	

* Suprafața este determinată în planul de proiecție Stereo 70.



Date referitoare la teren

Crt	Categorie folosință	Intra vilan	Suprafața (mp)	Tarla	Parcelă	Nr. topo	Observații / Referințe
1	faneata	NU	4.851	-	-	-	Interogase, nr. cad. 719; din planul cadastral 1:2880 editia 1874 - Crusovat

Lungime Segmente

1) Valorile lungimilor segmentelor sunt obținute din proiecție în plan.

Punct început	X / Y	Punct sfârșit	X / Y	Lungime segment (** (m)
1	288.048,493 390.840,616	2	288.051,16 390.844,751	4.921
2	288.051,16 390.844,751	3	288.069,033 390.850,698	18.836
3	288.069,033 390.850,698	4	288.107,951 390.860,123	40.043
4	288.107,951 390.860,123	5	288.078,608 390.909,372	57.328
5	288.078,608 390.909,372	6	288.052,575 390.942,535	42.16

Punct început	X / Y	Punct sfârșit	X / Y	Lungime segment (** (m)
6	288.052,575 390.942,535	7	288.050,798 390.936,861	5.945
7	288.050,798 390.936,861	8	288.050,661 390.923,054	13.809
8	288.050,661 390.923,054	9	288.047,79 390.910,476	12.901
9	288.047,79 390.910,476	10	288.042,048 390.901,726	10.465
10	288.042,048 390.901,726	11	288.035,623 390.895,848	8.709
11	288.035,623 390.895,848	12	288.025,369 390.892,157	10.898
12	288.025,369 390.892,157	13	288.013,476 390.881,766	15.793
13	288.013,476 390.881,766	14	288.007,138 390.873,572	10.359
14	288.007,138 390.873,572	15	288.003,396 390.868,483	6.316
15	288.003,396 390.868,483	16	288.047,656 390.838,168	53.647
16	288.047,656 390.838,168	1	288.048,493 390.840,616	2.587

** Lungimile segmentelor sunt determinate în planul de proiecție Stereo 70 și sunt rotunjite la 1 milimetru.

*** Distanța dintre puncte este formată din segmente cumulate ce sunt mai mici decât valoarea 1 milimetru.

**DATE DESPRE IMOBILUL NR. 2063**

Oficiul de Cadastru și Publicitate Imobiliară CARAS-SEVERIN
Biroul de Cadastru și Publicitate Imobiliară Caransebes

A. Partea I. Descrierea imobilului

TEREN Extravilan

Adresa: Jud. Caraș-Severin

Nr. Crt	Nr cadastral Nr. topografic	Suprafața* (mp)	Observații / Referințe
A1	31453	24.006	Sector cadastral:119 Teren neimpregmuit;

Construcții

Crt	Nr cadastral Nr. topografic	Adresa	Observații / Referințe
A1.1	31453-C1	Jud. Caraș-Severin	Nr. niveluri:1; S. construita la sol:68 mp; Casa P
A1.2	31453-C2	Jud. Caraș-Severin	Nr. niveluri:1; S. construita la sol:52 mp; Anexa P

B. Partea II. Proprietari și acte

Inscrieri privitoare la dreptul de proprietate și alte drepturi reale		Referințe
28353 / 30/08/2021		
Act Administrativ nr. 7, din 13/03/1996 emis de Parlamentul Romaniei;		
B1	Intabulare, drept de PROPRIETATE, dobandit prin Lege, cota actuala 1/1 1) NEIDENTIFICAT NEIDENTIFICAT	A1, A1.1, A1.2
Act Administrativ nr. 2023, din 27/08/2021 emis de Primaria Comunei Cornea (inscris sub semnatura privata nr 2 din 27.08.2021, emis de Anderca Ilie PFA;act notarial nr 2595 din 30.08.2021, emis de NP Simescu Nicoleta Iconia;act administrativ nr 260 din 27.08.2021, emis de Primaria Comunei Cornea);		
B2	In baza art. 41, alin. (8) din Legea nr. 7/1996 republicata, se noteaza POSESIA asupra imobilelor cuprinse in Partea "A", ca bun comun, in favoarea: 1) DAVIDESCU CORNEL , si sotia 2) DAVIDESCU ICONIA , nascuta Hurduzeu	A1, A1.1, A1.2
28954 / 03/09/2021		
Act Notarial nr. 2265, din 03/09/2021 emis de BNP Simescu Nicoleta Iconia;		
B3	Conform prevederilor art. 31-33 din Codul Civil se noteaza afectatiunea posesiei asupra imobilelor cuprinse in Partea "A" ca facand parte din patrimoniul de afectatiune al "DAVIDESCU CORNEL INTREPRINDERE INDIVIDUALA, CUI: 44608876"	A1, A1.1, A1.2

C. Partea III. SARCINI .

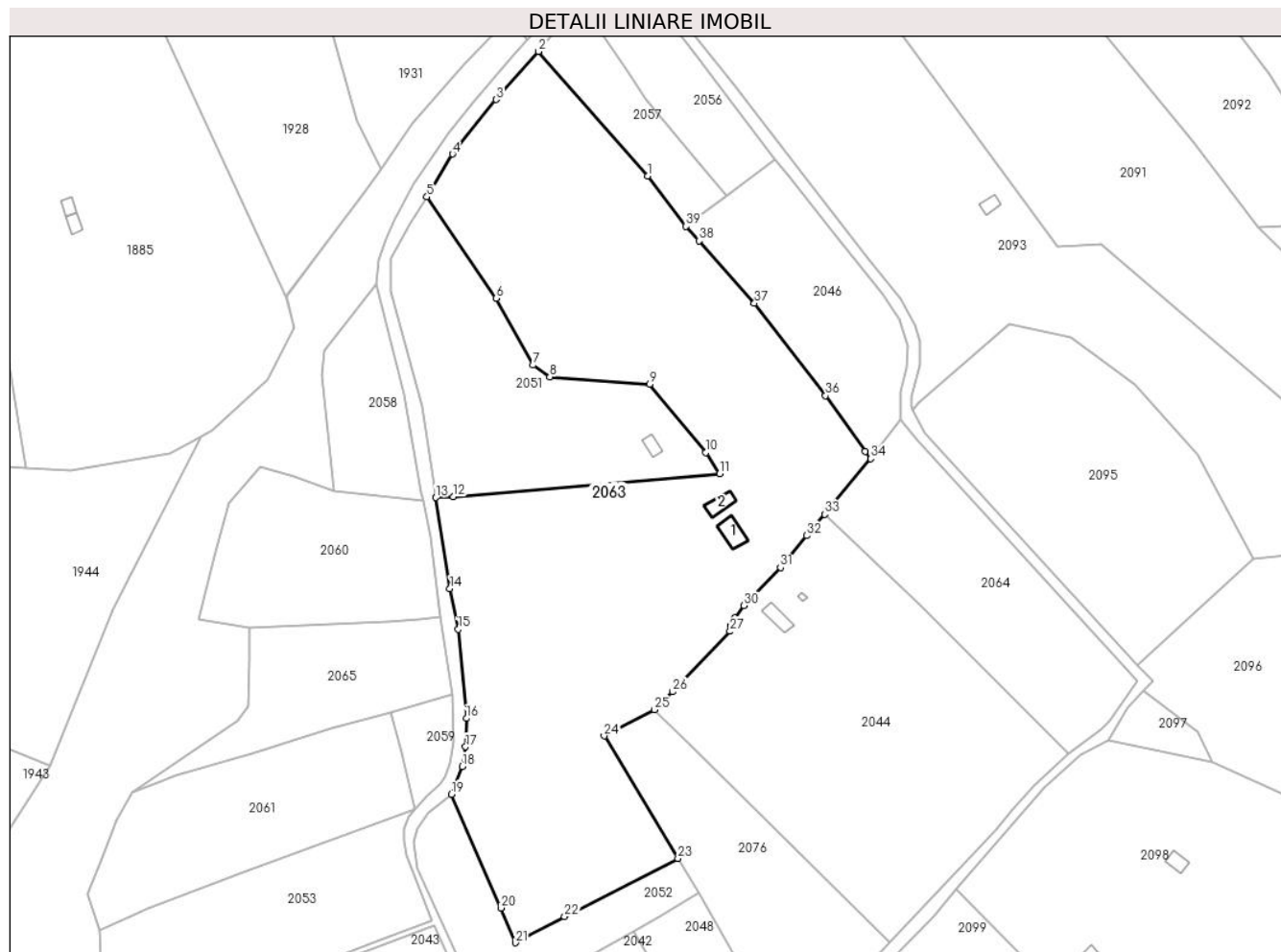
Inscrieri privind dezmembramintele dreptului de proprietate, drepturi reale de garanție și sarcini	Referințe
NU SUNT	

Anexa Nr. 1 La Partea I

Teren

Nr cadastral	Suprafața (mp)*	Observații / Referințe
31453	24.006	

* Suprafața este determinată în planul de proiecție Stereo 70.



Date referitoare la teren

Crt	Categorie folosință	Intravilan	Suprafața (mp)	Tarla	Parcelă	Nr. topo	Observații / Referințe
1	faneata	NU	19.827	-	-	-	Interogase, nr. cad. partial 732; 733; 736; 742; cad. 731; din planul cadastral 1:2880 editia 1874 - Crusovat
2	arabil	NU	4.059	-	-	-	Interogase, nr. cad. partial 732; 733; 736; 742; cad. 731; din planul cadastral 1:2880 editia 1874 - Crusovat
3	curți constructii	NU	120	-	-	-	Interogase, nr. cad. partial 732; 733; 736; 742; cad. 731; din planul cadastral 1:2880 editia 1874 - Crusovat

Date referitoare la construcții

Crt	Număr	Destinație construcție	Supraf. (mp)	Situație juridică	Observații / Referințe
A1.1	31453-C1	construcții de locuințe	68	Cu acte	Nr. niveluri:1; S. construita la sol:68 mp; Casa p
A1.2	31453-C2	construcții anexa	52	Cu acte	Nr. niveluri:1; S. construita la sol:52 mp; Anexa p

Lungime Segmente

1) Valorile lungimilor segmentelor sunt obținute din proiecție în plan.

Punct început	X / Y	Punct sfârșit	X / Y	Lungime segment (** (m)
1	288.376,147 391.310,161	2	288.336,671 391.355,214	59.901
3	288.321,284 391.337,784	4	288.305,446 391.318,072	25.287
5	288.296,204 391.302,546	6	288.321,275 391.265,865	44.43
7	288.334,689 391.241,677	8	288.340,749 391.237,42	7.406
9	288.376,914 391.234,683	10	288.397,256 391.210,015	31.974
11	288.402,278 391.202,369	12	288.305,744 391.194,013	96.895
13	288.299,441 391.193,734	14	288.304,551 391.160,831	33.297
15	288.307,546 391.146,068	16	288.310,52 391.113,825	32.38
17	288.310,199 391.103,503	18	288.308,948 391.096,441	7.172
19	288.305,143 391.086,356	20	288.322,981 391.045,22	44.837
21	288.328,31 391.032,588	22	288.346,073 391.042,031	20.117
23	288.387,195 391.063,046	24	288.360,442 391.107,418	51.813
25	288.378,605 391.116,905	26	288.385,274 391.123,438	9.336
27	288.406,066 391.145,302	28	288.406,258 391.147,285	1.992
29	288.407,686 391.150,258	30	288.411,103 391.154,594	5.521
31	288.424,306 391.168,431	32	288.433,758 391.179,939	14.892
33	288.440,375 391.187,627	34	288.456,932 391.207,78	26.082
35	288.455,072 391.210,424	36	288.440,642 391.230,635	24.834
37	288.414,872 391.264,072	38	288.394,797 391.286,62	30.19
39	288.390,1 391.291,917	1	288.376,147 391.310,161	22.968

Punct început	X / Y	Punct sfârșit	X / Y	Lungime segment (** (m)
2	288.336,671 391.355,214	3	288.321,284 391.337,784	23.25
4	288.305,446 391.318,072	5	288.296,204 391.302,546	18.068
6	288.321,275 391.265,865	7	288.334,689 391.241,677	27.659
8	288.340,749 391.237,42	9	288.376,914 391.234,683	36.268
10	288.397,256 391.210,015	11	288.402,278 391.202,369	9.148
12	288.305,744 391.194,013	13	288.299,441 391.193,734	6.309
14	288.304,551 391.160,831	15	288.307,546 391.146,068	15.064
16	288.310,52 391.113,825	17	288.310,199 391.103,503	10.327
18	288.308,948 391.096,441	19	288.305,143 391.086,356	10.779
20	288.322,981 391.045,22	21	288.328,31 391.032,588	13.71
22	288.346,073 391.042,031	23	288.387,195 391.063,046	46.181
24	288.360,442 391.107,418	25	288.378,605 391.116,905	20.491
26	288.385,274 391.123,438	27	288.406,066 391.145,302	30.172
28	288.406,258 391.147,285	29	288.407,686 391.150,258	3.298
30	288.411,103 391.154,594	31	288.424,306 391.168,431	19.125
32	288.433,758 391.179,939	33	288.440,375 391.187,627	10.143
34	288.456,932 391.207,78	35	288.455,072 391.210,424	3.233
36	288.440,642 391.230,635	37	288.414,872 391.264,072	42.215
38	288.394,797 391.286,62	39	288.390,1 391.291,917	7.08

** Lungimile segmentelor sunt determinate în planul de proiecție Stereo 70 și sunt rotunjite la 1 milimetru.

*** Distanța dintre puncte este formată din segmente cumulate ce sunt mai mici decât valoarea 1 milimetru.

**DATE DESPRE IMOBILUL NR. 2064**

Oficiul de Cadastru și Publicitate Imobiliară CARAS-SEVERIN
Biroul de Cadastru și Publicitate Imobiliară Caransebes

A. Partea I. Descrierea imobilului

TEREN Extravilan

Adresa: Jud. Caraș-Severin

Nr. Crt	Nr cadastral Nr. topografic	Suprafața* (mp)	Observații / Referințe
A1		4.971	Sector cadastral:119 Teren neimpregmuit;

B. Partea II. Proprietari și acte

Inscrieri privitoare la dreptul de proprietate și alte drepturi reale		Referințe
1538 / 13/06/2023		
Act Normativ nr. 7, din 13/03/1996 emis de Parlamentul Romaniei;		
B1	Intabulare, drept de PROPRIETATE, dobandit prin Lege, cota actuala 1/1 1) NEIDENTIFICAT NEIDENTIFICAT	A1
Act Normativ nr. 7, din 13/03/1996 emis de Parlamentul Romaniei (Adeverinta nr. 3169/20.06.2023 emisa de Primaria Comunei Cornea);		
B2	Se noteaza posesia factica in favoarea lui 1) BABEU-VASILESCU ION	A1

C. Partea III. SARCINI .

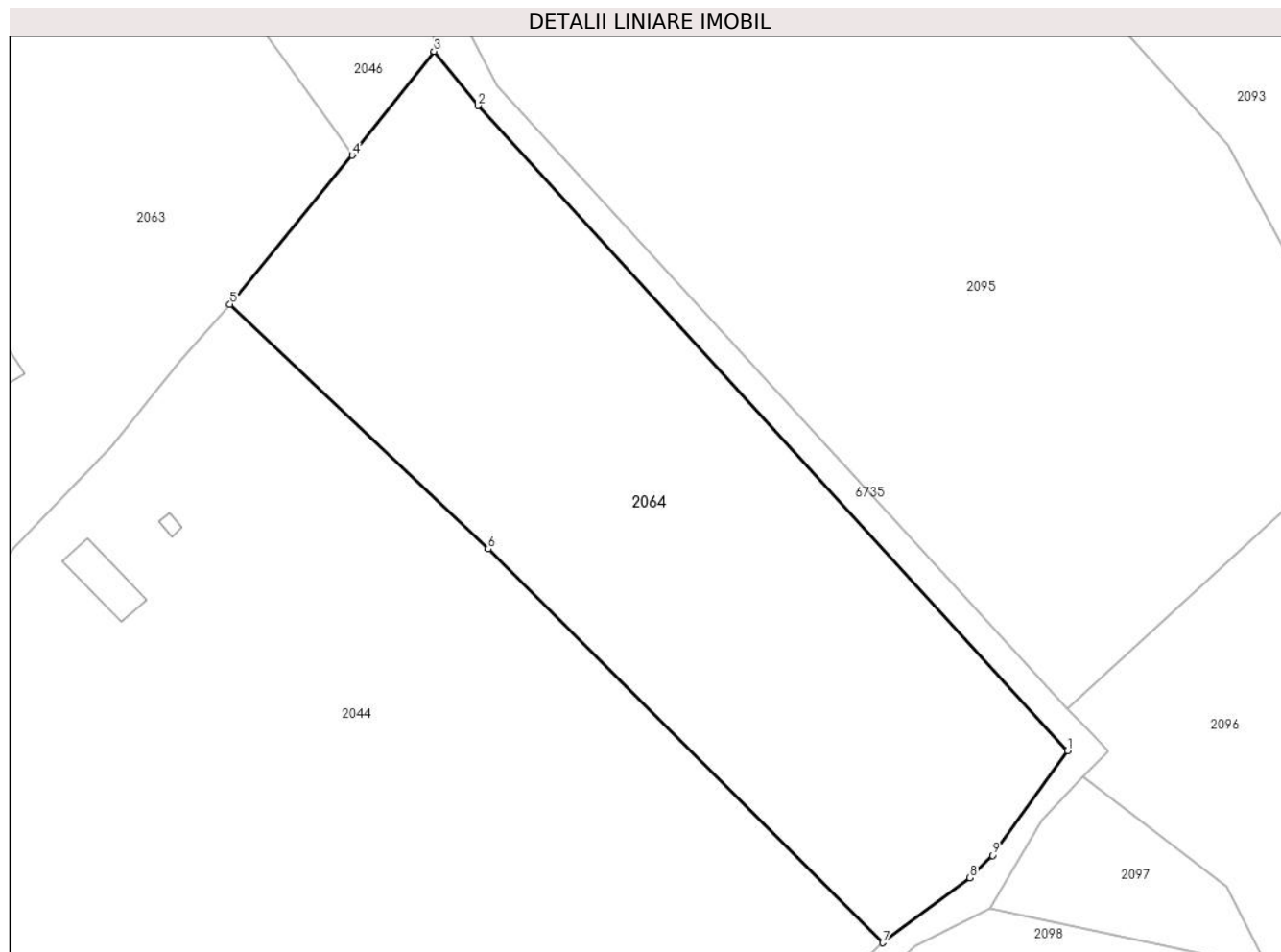
Inscrieri privind dezmembramintele dreptului de proprietate, drepturi reale de garanție și sarcini	Referințe
NU SUNT	

Anexa Nr. 1 La Partea I

Teren

Nr cadastral	Suprafața (mp)*	Observații / Referințe
	4.971	

* Suprafața este determinată în planul de proiecție Stereo 70.



Date referitoare la teren

Crt	Categorie folosință	Intravilan	Suprafața (mp)	Tarla	Parcelă	Nr. topo	Observații / Referințe
1	faneata	NU	4.971	-	-	-	Interogase, nr. cad. partial 742; din planul cadastral 1:2880 editia 1874 - Crusovat

Lungime Segmente

1) Valorile lungimilor segmentelor sunt obținute din proiecție în plan.

Punct început	X / Y	Punct sfârșit	X / Y	Lungime segment (** (m)
1	288.553,817 391.127,213	2	288.473,99 391.214,495	118.282
2	288.473,99 391.214,495	3	288.468,016 391.221,814	9.447
3	288.468,016 391.221,814	4	288.456,932 391.207,78	17.883
4	288.456,932 391.207,78	5	288.440,375 391.187,627	26.082
5	288.440,375 391.187,627	6	288.475,341 391.154,507	48.162

Punct început	X / Y	Punct sfârșit	X / Y	Lungime segment (** (m)
6	288.475,341 391.154,507	7	288.528,822 391.101,226	75.492
7	288.528,822 391.101,226	8	288.540,608 391.110,029	14.711
8	288.540,608 391.110,029	9	288.543,663 391.113,033	4.284
9	288.543,663 391.113,033	1	288.553,817 391.127,213	17.441

** Lungimile segmentelor sunt determinate în planul de proiecție Stereo 70 și sunt rotunjite la 1 milimetru.

*** Distanța dintre puncte este formată din segmente cumulate ce sunt mai mici decât valoarea 1 milimetru.

**DATE DESPRE IMOBILUL NR. 2065**

Oficiul de Cadastru și Publicitate Imobiliară CARAS-SEVERIN
Biroul de Cadastru și Publicitate Imobiliară Caransebes

A. Partea I. Descrierea imobilului

TEREN Extravilan

Adresa: Jud. Caraș-Severin

Nr. Crt	Nr cadastral Nr. topografic	Suprafața* (mp)	Observații / Referințe
A1		2.940	Sector cadastral:119 Teren neimpregmuit;

B. Partea II. Proprietari și acte

Inscrieri privitoare la dreptul de proprietate și alte drepturi reale		Referințe
1552 / 13/06/2023		
Act Normativ nr. 7, din 13/03/1996 emis de Parlamentul Romaniei;		
B1	Intabulare, drept de PROPRIETATE, dobandit prin Lege, cota actuala 1/1 1) NEIDENTIFICAT NEIDENTIFICAT	A1
Act Normativ nr. 7, din 13/03/1996 emis de Parlamentul Romaniei (Adeverinta nr. 3172/20.06.2023 emisa de Primaria Comunei Cornea);		
B2	Se noteaza posesia factica in favoarea lui 1) VASILESCU STEFAN	A1

C. Partea III. SARCINI .

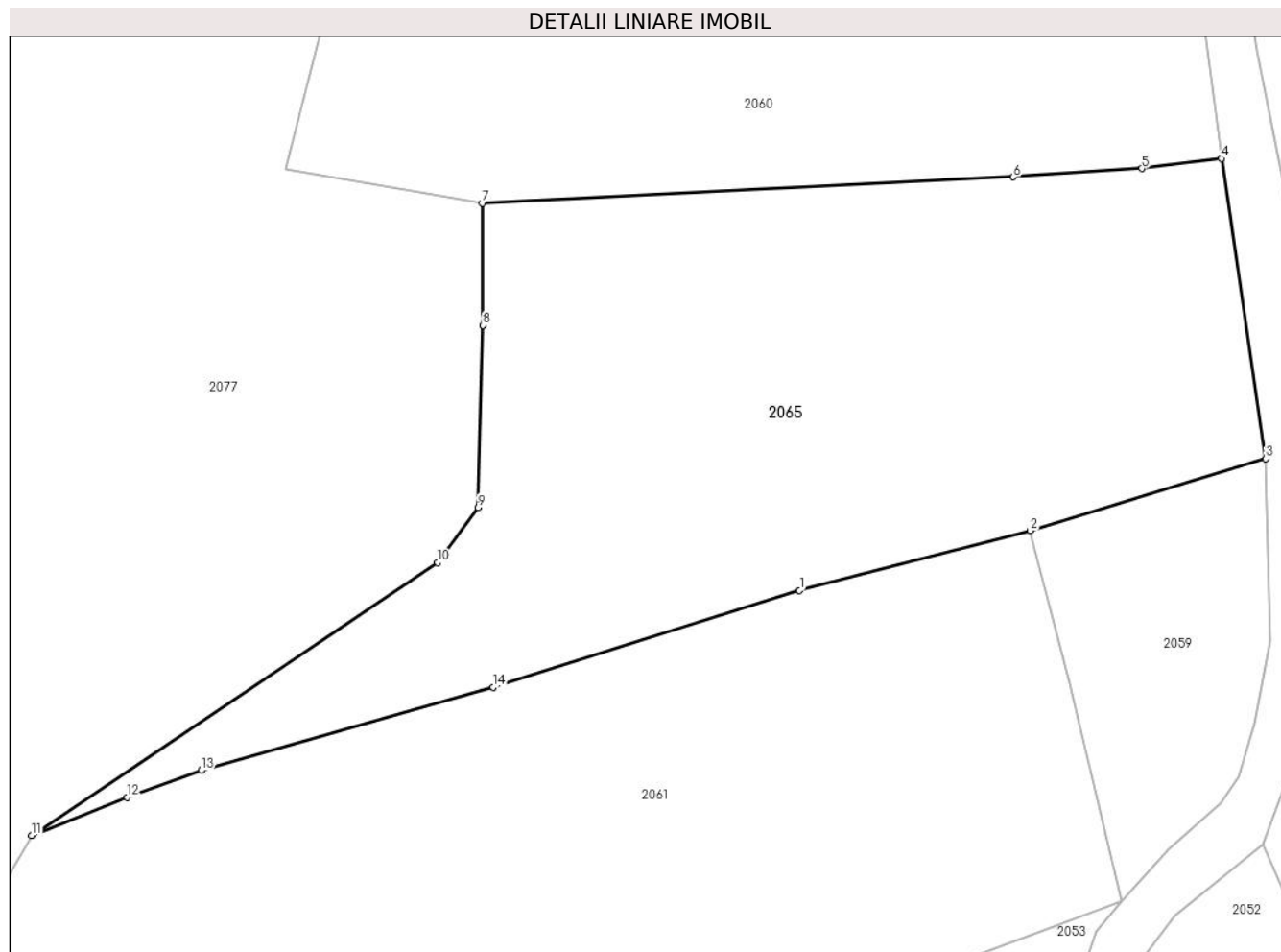
Inscrieri privind dezmembramintele dreptului de proprietate, drepturi reale de garanție și sarcini	Referințe
NU SUNT	

Anexa Nr. 1 La Partea I

Teren

Nr cadastral	Suprafața (mp)*	Observații / Referințe
	2.940	

* Suprafața este determinată în planul de proiecție Stereo 70.



Date referitoare la teren

Crt	Categorie folosință	Intravilan	Suprafața (mp)	Tarla	Parcelă	Nr. topo	Observații / Referințe
1	faneata	NU	2.940	-	-	-	Interogase, nr. cad. partial 728; din planul cadastral 1:2880 editia 1874 - Crusovat

Lungime Segmente

1) Valorile lungimilor segmentelor sunt obținute din proiecție în plan.

Punct început	X / Y	Punct sfârșit	X / Y	Lungime segment (** (m)
1	288.261,605 391.110,172	2	288.283,276 391.115,778	22.384
2	288.283,276 391.115,778	3	288.305,425 391.122,547	23.16
3	288.305,425 391.122,547	4	288.301,255 391.150,701	28.461
4	288.301,255 391.150,701	5	288.293,783 391.149,778	7.529
5	288.293,783 391.149,778	6	288.281,696 391.148,98	12.113

Punct început	X / Y	Punct sfârșit	X / Y	Lungime segment (** (m)
6	288.281,696 391.148,98	7	288.231,805 391.146,521	49.951
7	288.231,805 391.146,521	8	288.231,834 391.135,057	11.464
8	288.231,834 391.135,057	9	288.231,372 391.117,949	17.114
9	288.231,372 391.117,949	10	288.227,58 391.112,77	6.418
10	288.227,58 391.112,77	11	288.189,423 391.087,154	45.958
11	288.189,423 391.087,154	12	288.198,39 391.090,74	9.658
12	288.198,39 391.090,74	13	288.205,362 391.093,262	7.413
13	288.205,362 391.093,262	14	288.232,804 391.101,065	28.531
14	288.232,804 391.101,065	1	288.261,605 391.110,172	30.207

** Lungimile segmentelor sunt determinate în planul de proiecție Stereo 70 și sunt rotunjite la 1 milimetru.

*** Distanța dintre puncte este formată din segmente cumulate ce sunt mai mici decât valoarea 1 milimetru.

**DATE DESPRE IMOBILUL NR. 2066**

Oficiul de Cadastru și Publicitate Imobiliară CARAS-SEVERIN
Biroul de Cadastru și Publicitate Imobiliară Caransebes

A. Partea I. Descrierea imobilului

TEREN Extravilan

Adresa: Jud. Caraș-Severin

Nr. Crt	Nr cadastral Nr. topografic	Suprafața* (mp)	Observații / Referințe
A1		186	Sector cadastral:119 Teren neimpregmuit;

B. Partea II. Proprietari și acte

Inscrieri privitoare la dreptul de proprietate și alte drepturi reale		Referințe
1539 / 13/06/2023		
Act Normativ nr. 7, din 13/03/1996 emis de Parlamentul Romaniei;		
B1	Intabulare, drept de PROPRIETATE, dobandit prin Lege, cota actuala 1/1 1) NEIDENTIFICAT NEIDENTIFICAT	A1
Act Normativ nr. 7, din 13/03/1996 emis de Parlamentul Romaniei (Adeverinta nr. 3183/20.06.2023 emisa de Primaria Comunei Cornea);		
B2	Se noteaza posesia factica in favoarea lui 1) BABEU-VASILESCU ION	A1

C. Partea III. SARCINI .

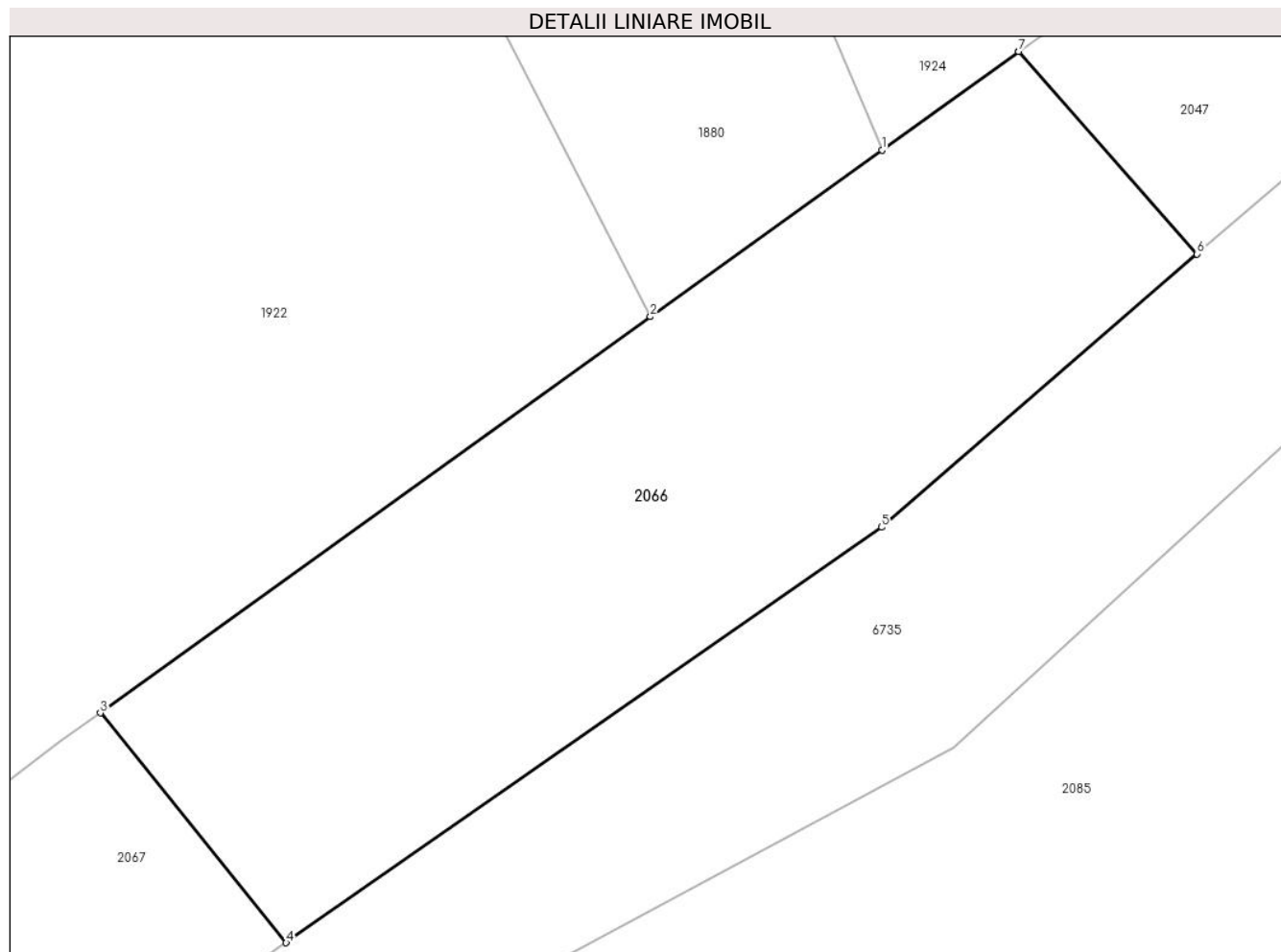
Inscrieri privind dezmembramintele dreptului de proprietate, drepturi reale de garanție și sarcini	Referințe
NU SUNT	

Anexa Nr. 1 La Partea I

Teren

Nr cadastral	Suprafața (mp)*	Observații / Referințe
	186	

* Suprafața este determinată în planul de proiecție Stereo 70.



Date referitoare la teren

Crt	Categorie folosință	Intravilan	Suprafața (mp)	Tarla	Parcelă	Nr. topo	Observații / Referințe
1	faneata	NU	186	-	-	-	Interogase, nr. cad. partial 777; din planul cadastral 1:2880 editia 1874 - Crusovat

Lungime Segmente

1) Valorile lungimilor segmentelor sunt obținute din proiecție în plan.

Punct început	X / Y	Punct sfârșit	X / Y	Lungime segment (** (m)
1	288.586,924 391.576,745	2	288.581,476 391.572,827	6.71
2	288.581,476 391.572,827	3	288.568,523 391.563,51	15.956
3	288.568,523 391.563,51	4	288.572,899 391.558,107	6.953
4	288.572,899 391.558,107	5	288.586,914 391.567,877	17.084
5	288.586,914 391.567,877	6	288.594,344 391.574,301	9.822

Punct început	X / Y	Punct sfârșit	X / Y	Lungime segment (** (m)
6	288.594,344 391.574,301	7	288.590,148 391.579,064	6.348
7	288.590,148 391.579,064	8	288.590,146 391.579,066	0.002
8	288.590,146 391.579,066	1	288.586,924 391.576,745	3.971

** Lungimile segmentelor sunt determinate în planul de proiecție Stereo 70 și sunt rotunjite la 1 milimetru.

*** Distanța dintre puncte este formată din segmente cumulate ce sunt mai mici decât valoarea 1 milimetru.

**DATE DESPRE IMOBILUL NR. 2067**

Oficiul de Cadastru și Publicitate Imobiliară CARAS-SEVERIN
Biroul de Cadastru și Publicitate Imobiliară Caransebes

A. Partea I. Descrierea imobilului

TEREN Extravilan

Adresa: Jud. Caraș-Severin

Nr. Crt	Nr cadastral Nr. topografic	Suprafața* (mp)	Observații / Referințe
A1		273	Sector cadastral:119 Teren neimpregmuit;

B. Partea II. Proprietari și acte

Inscrieri privitoare la dreptul de proprietate și alte drepturi reale		Referințe
1551 / 13/06/2023		
Act Normativ nr. 7, din 13/03/1996 emis de Parlamentul Romaniei;		
B1	Intabulare, drept de PROPRIETATE, dobandit prin Lege, cota actuala 1/1 1) NEIDENTIFICAT NEIDENTIFICAT	A1
Act Normativ nr. 7, din 13/03/1996 emis de Parlamentul Romaniei (Adeverinta nr. 3181/20.06.2023 emisa de Primaria Comunei Cornea);		
B2	Se noteaza posesia factica in favoarea lui 1) VASILESCU STEFAN	A1

C. Partea III. SARCINI .

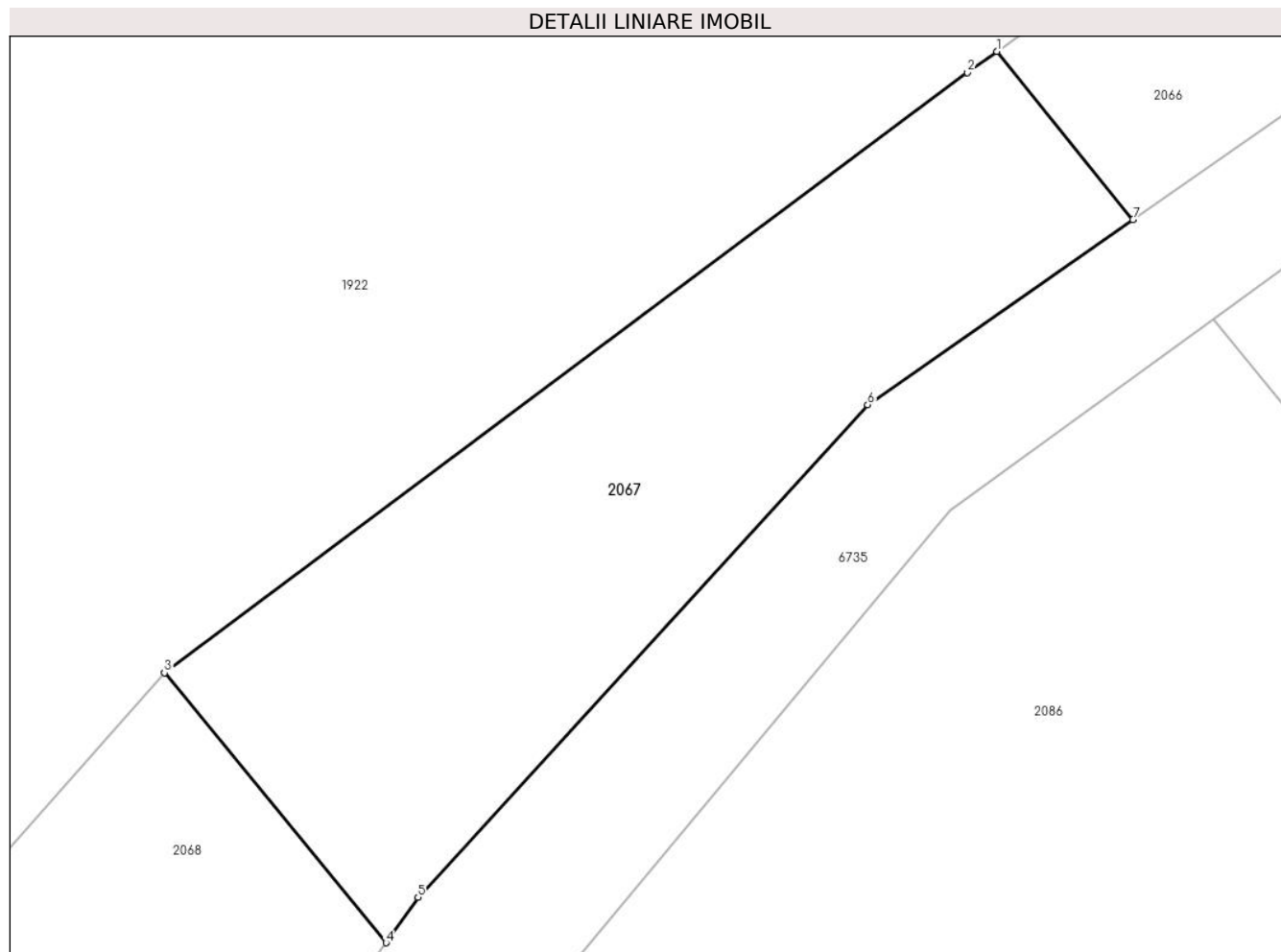
Inscrieri privind dezmembramintele dreptului de proprietate, drepturi reale de garanție și sarcini	Referințe
NU SUNT	

Anexa Nr. 1 La Partea I

Teren

Nr cadastral	Suprafața (mp)*	Observații / Referințe
	273	

* Suprafața este determinată în planul de proiecție Stereo 70.



Date referitoare la teren

Crt	Categorie folosință	Intravilan	Suprafața (mp)	Tarla	Parcelă	Nr. topo	Observații / Referințe
1	faneata	NU	273	-	-	-	Interogase, nr. cad. partial 777; din planul cadastral 1:2880 editia 1874 - Crusovat

Lungime Segmente

1) Valorile lungimilor segmentelor sunt obținute din proiecție în plan.

Punct început	X / Y	Punct sfârșit	X / Y	Lungime segment (** (m)
1	288.568,523 391.563,51	2	288.567,58 391.562,832	1.161
2	288.567,58 391.562,832	3	288.541,772 391.543,556	32.212
3	288.541,772 391.543,556	4	288.548,893 391.534,891	11.215
4	288.548,893 391.534,891	5	288.549,92 391.536,349	1.783
5	288.549,92 391.536,349	6	288.564,375 391.552,164	21.426

Punct început	X / Y	Punct sfârșit	X / Y	Lungime segment (** (m)
6	288.564,375 391.552,164	7	288.572,899 391.558,107	10.391
7	288.572,899 391.558,107	1	288.568,523 391.563,51	6.953

** Lungimile segmentelor sunt determinate în planul de proiecție Stereo 70 și sunt rotunjite la 1 milimetru.

*** Distanța dintre puncte este formată din segmente cumulate ce sunt mai mici decât valoarea 1 milimetru.

**DATE DESPRE IMOBILUL NR. 2068**

Oficiul de Cadastru și Publicitate Imobiliară CARAS-SEVERIN
Biroul de Cadastru și Publicitate Imobiliară Caransebes

A. Partea I. Descrierea imobilului

TEREN Extravilan

Adresa: Jud. Caraș-Severin

Nr. Crt	Nr cadastral Nr. topografic	Suprafața* (mp)	Observații / Referințe
A1		350	Sector cadastral:119 Teren neimpregmuit;

B. Partea II. Proprietari și acte

Inscrieri privitoare la dreptul de proprietate și alte drepturi reale		Referințe
1492 / 12/06/2023		
Act Administrativ nr. 7, din 13/03/1996 emis de Parlamentul Romaniei;		
B1	Intabulare, drept de PROPRIETATE, dobandit prin Lege, cota actuala 1/1 1) NEIDENTIFICAT NEIDENTIFICAT	A1
Act Normativ nr. 7, din 13/03/1996 emis de Parlamentul Romaniei (Adeverinta nr. 3180/20.06.2023 emisa de Primaria Comunei Cornea);		
B2	Se noteaza posesia factica in favoarea lui 1) COJOCARIU ALIN-GHEORGHE	A1

C. Partea III. SARCINI .

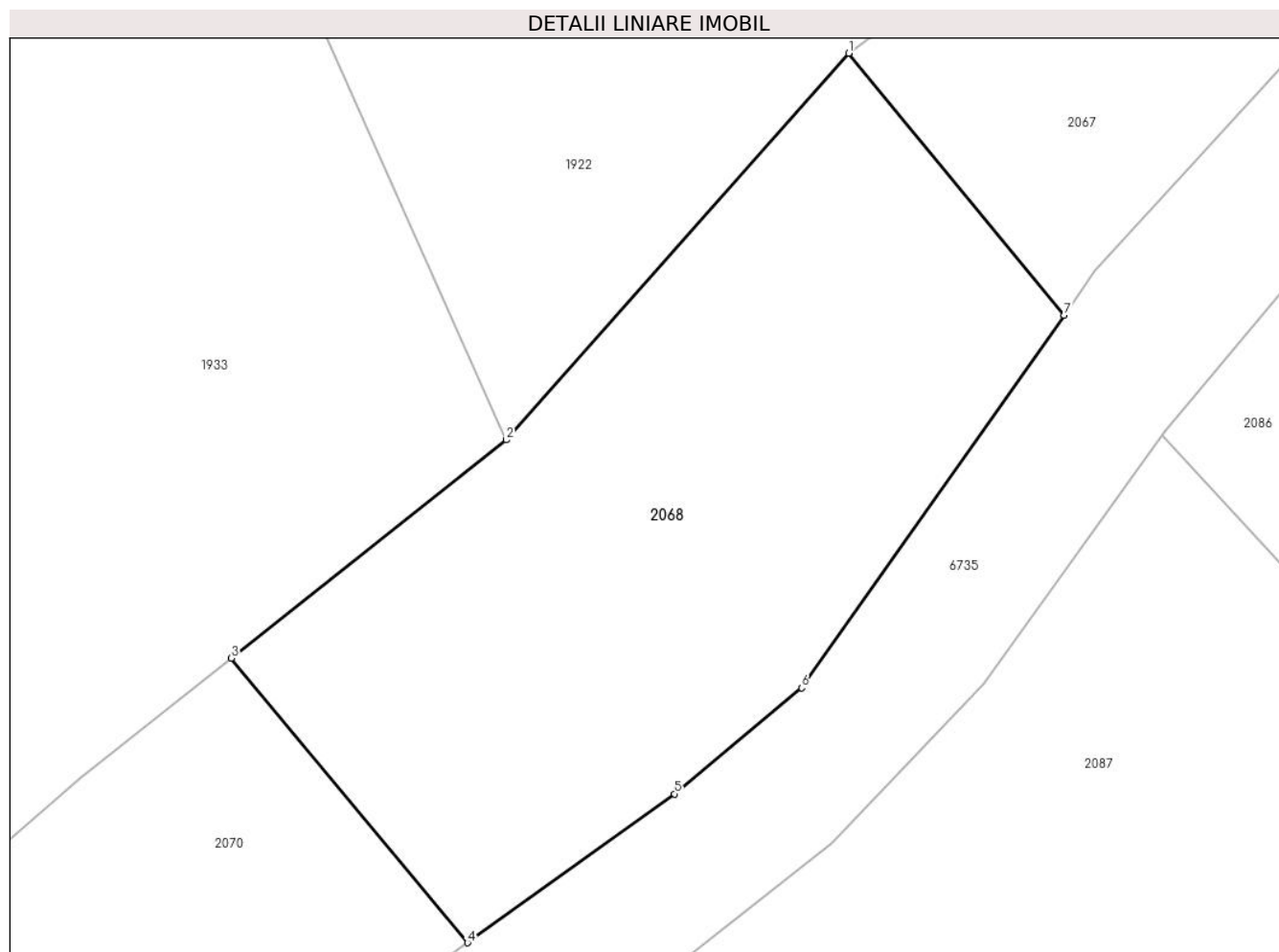
Inscrieri privind dezmembramintele dreptului de proprietate, drepturi reale de garanție și sarcini	Referințe
NU SUNT	

Anexa Nr. 1 La Partea I

Teren

Nr cadastral	Suprafața (mp)*	Observații / Referințe
	350	

* Suprafața este determinată în planul de proiecție Stereo 70.



Date referitoare la teren

Crt	Categorie folosință	Intravilan	Suprafața (mp)	Tarla	Parcelă	Nr. topo	Observații / Referințe
1	faneata	NU	350	-	-	-	Interogase, nr. cad. partial 770; din planul cadastral 1:2880 editia 1874 - Crusovat

Lungime Segmente

1) Valorile lungimilor segmentelor sunt obținute din proiecție în plan.

Punct început	X / Y	Punct sfârșit	X / Y	Lungime segment (** (m)
1	288.541,772 391.543,556	2	288.530,434 391.530,762	17.095
2	288.530,434 391.530,762	3	288.521,332 391.523,545	11.616
3	288.521,332 391.523,545	4	288.529,152 391.514,127	12.241
4	288.529,152 391.514,127	5	288.536,001 391.519,053	8.437
5	288.536,001 391.519,053	6	288.540,212 391.522,559	5.479

Punct început	X / Y	Punct sfârșit	X / Y	Lungime segment (** (m)
6	288.540,212 391.522,559	7	288.548,893 391.534,891	15.081
7	288.548,893 391.534,891	1	288.541,772 391.543,556	11.215

** Lungimile segmentelor sunt determinate în planul de proiecție Stereo 70 și sunt rotunjite la 1 milimetru.

*** Distanța dintre puncte este formată din segmente cumulate ce sunt mai mici decât valoarea 1 milimetru.

**DATE DESPRE IMOBILUL NR. 2069**

Oficiul de Cadastru și Publicitate Imobiliară CARAS-SEVERIN
Biroul de Cadastru și Publicitate Imobiliară Caransebes

A. Partea I. Descrierea imobilului

TEREN Extravilan

Adresa: Jud. Caraș-Severin

Nr. Crt	Nr cadastral Nr. topografic	Suprafața* (mp)	Observații / Referințe
A1		472	Sector cadastral:119 Teren neimpregmuit;

B. Partea II. Proprietari și acte

Inscrieri privitoare la dreptul de proprietate și alte drepturi reale		Referințe
1493 / 12/06/2023		
Act Administrativ nr. 7, din 13/03/1996 emis de Parlamentul Romaniei;		
B1	Intabulare, drept de PROPRIETATE, dobandit prin Lege, cota actuala 1/1 1) NEIDENTIFICAT NEIDENTIFICAT	A1
Act Normativ nr. 7, din 13/03/1996 emis de Parlamentul Romaniei (Adeverinta nr. 3182/20.06.2023 emisa de Primaria Comunei Cornea);		
B2	Se noteaza posesia factica in favoarea lui 1) COJOCARIU ALIN-GHEORGHE	A1

C. Partea III. SARCINI .

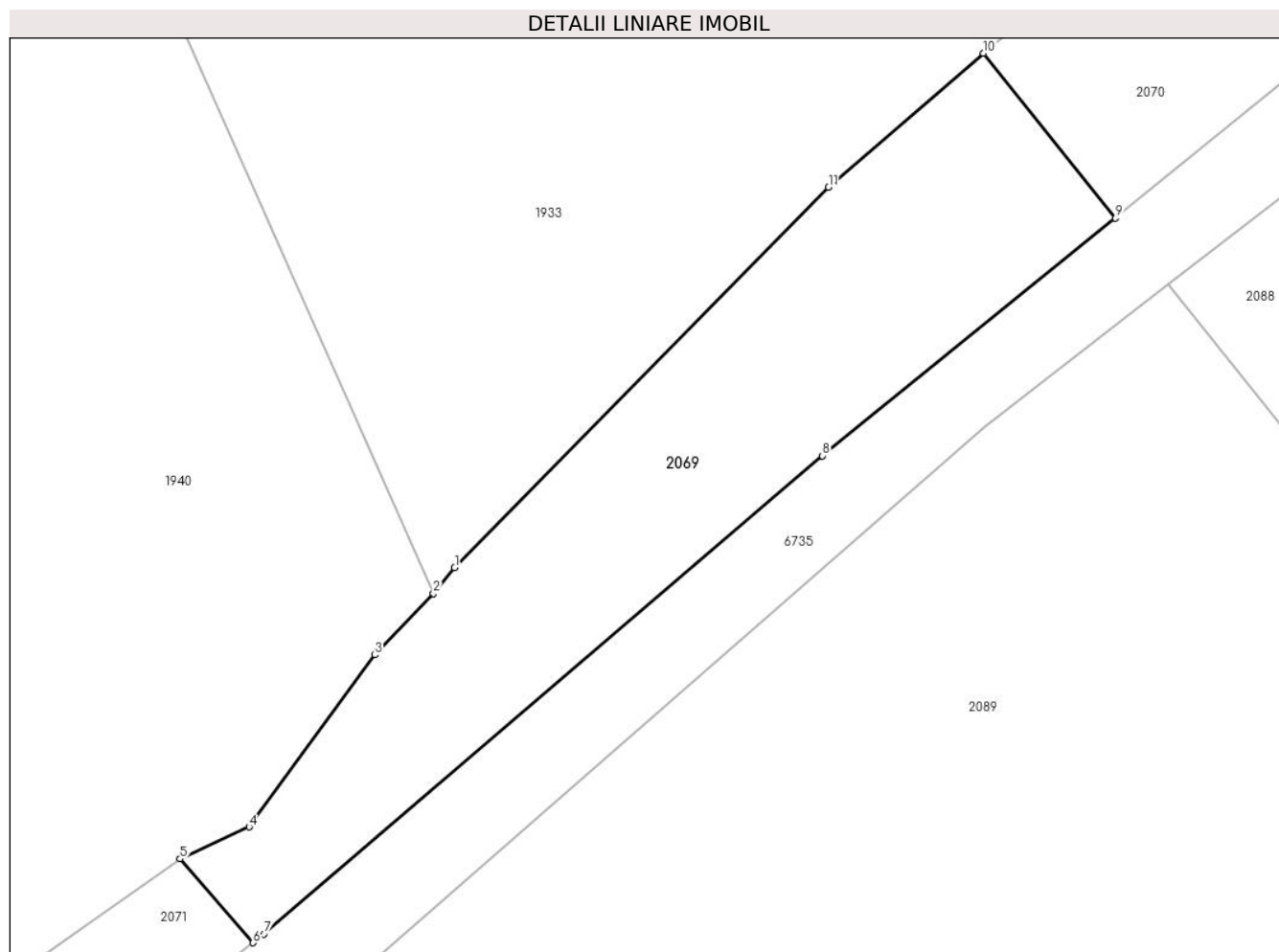
Inscrieri privind dezmembramintele dreptului de proprietate, drepturi reale de garanție și sarcini	Referințe
NU SUNT	

Anexa Nr. 1 La Partea I

Teren

Nr cadastral	Suprafața (mp)*	Observații / Referințe
	472	

* Suprafața este determinată în planul de proiecție Stereo 70.



Date referitoare la teren

Crt	Categorie folosință	Intravilan	Suprafața (mp)	Tarla	Parcelă	Nr. topo	Observații / Referințe
1	faneata	NU	472	-	-	-	Interogase, nr. cad. partial 770; din planul cadastral 1:2880 editia 1874 - Crusovat

Lungime Segmente

1) Valorile lungimilor segmentelor sunt obținute din proiecție în plan.

Punct început	X / Y	Punct sfârșit	X / Y	Lungime segment (** (m)
1	288.473,665 391.479,829	2	288.472,598 391.478,52	1.689
2	288.472,598 391.478,52	3	288.469,629 391.475,414	4.296
3	288.469,629 391.475,414	4	288.463,28 391.466,732	10.757
4	288.463,28 391.466,732	5	288.459,792 391.465,114	3.845
5	288.459,792 391.465,114	6	288.463,483 391.460,885	5.614

Punct început	X / Y	Punct sfârșit	X / Y	Lungime segment (** (m)
6	288.463,483 391.460,885	7	288.464,039 391.461,326	0.71
7	288.464,039 391.461,326	8	288.492,246 391.485,467	37.127
8	288.492,246 391.485,467	9	288.507,036 391.497,457	19.039
9	288.507,036 391.497,457	10	288.500,377 391.505,785	10.663
10	288.500,377 391.505,785	11	288.492,55 391.499,017	10.347
11	288.492,55 391.499,017	1	288.473,665 391.479,829	26.922

** Lungimile segmentelor sunt determinate în planul de proiecție Stereo 70 și sunt rotunjite la 1 milimetru.

*** Distanța dintre puncte este formată din segmente cumulate ce sunt mai mici decât valoarea 1 milimetru.

**DATE DESPRE IMOBILUL NR. 2070**

Oficiul de Cadastru și Publicitate Imobiliară CARAS-SEVERIN
Biroul de Cadastru și Publicitate Imobiliară Caransebes

A. Partea I. Descrierea imobilului

TEREN Extravilan

Adresa: Jud. Caraș-Severin

Nr. Crt	Nr cadastral Nr. topografic	Suprafața* (mp)	Observații / Referințe
A1		313	Sector cadastral:119 Teren neimpregmuit;

B. Partea II. Proprietari și acte

Inscrieri privitoare la dreptul de proprietate și alte drepturi reale		Referințe
1553 / 13/06/2023		
Act Normativ nr. 7, din 13/03/1996 emis de Parlamentul Romaniei;		
B1	Intabulare, drept de PROPRIETATE, dobandit prin Lege, cota actuala 1/1 1) NEIDENTIFICAT NEIDENTIFICAT	A1
Act Normativ nr. 7, din 13/03/1996 emis de Parlamentul Romaniei (Adeverinta nr. 3179/20.06.2023 emisa de Primaria Comunei Cornea);		
B2	Se noteaza posesia factica in favoarea lui 1) DRAGHICI DAN-CLAUDIU	A1

C. Partea III. SARCINI .

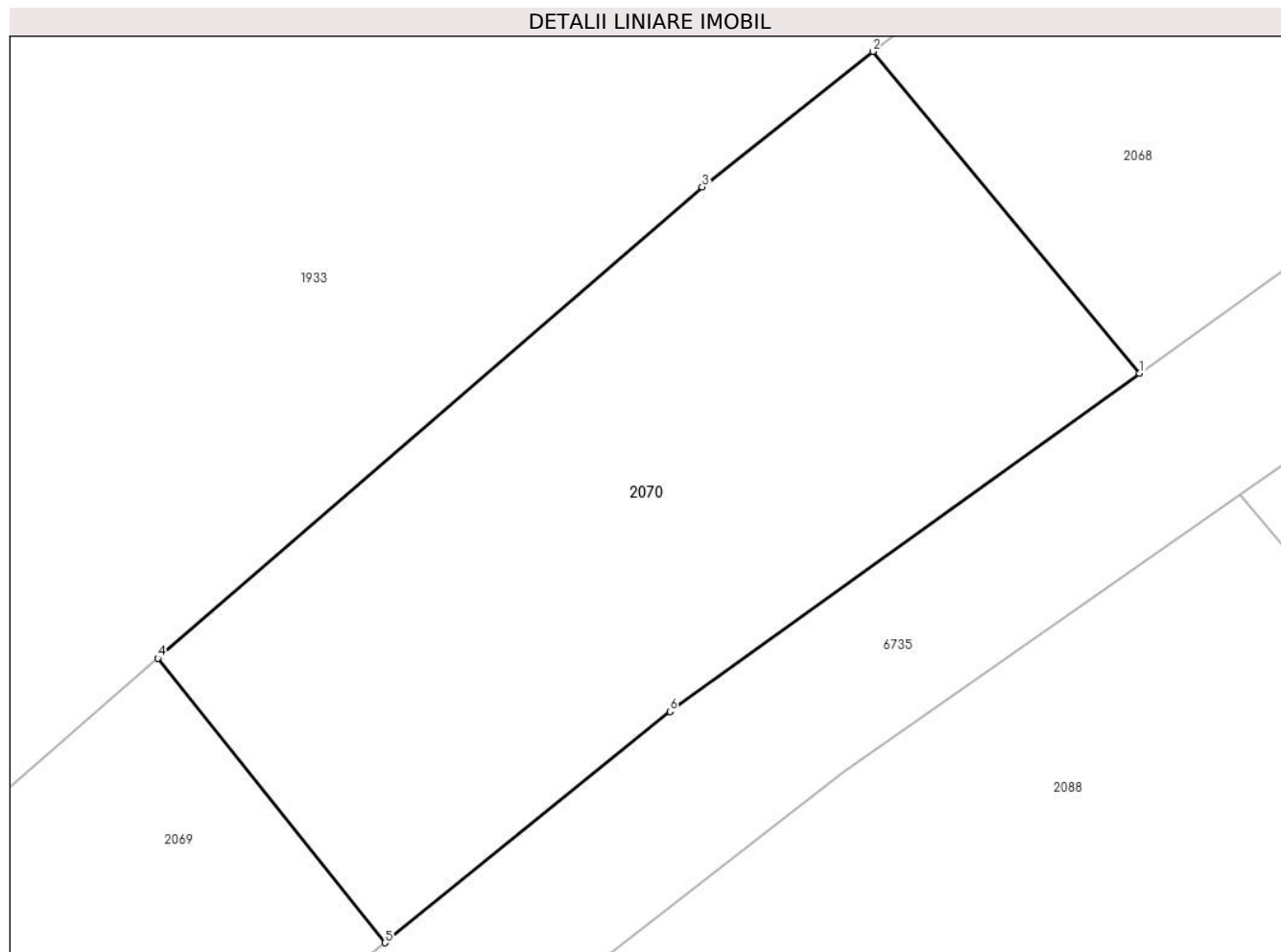
Inscrieri privind dezmembramintele dreptului de proprietate, drepturi reale de garanție și sarcini	Referințe
NU SUNT	

Anexa Nr. 1 La Partea I

Teren

Nr cadastral	Suprafața (mp)*	Observații / Referințe
	313	

* Suprafața este determinată în planul de proiecție Stereo 70.



Date referitoare la teren

Crt	Categorie folosință	Intravilan	Suprafața (mp)	Tarla	Parcelă	Nr. topo	Observații / Referințe
1	faneata	NU	313	-	-	-	Interogase, nr. cad. partial 770; din planul cadastral 1:2880 editia 1874 - Crusovat

Lungime Segmente

1) Valorile lungimilor segmentelor sunt obținute din proiecție în plan.

Punct început	X / Y	Punct sfârșit	X / Y	Lungime segment (** (m)
1	288.529,152 391.514,127	2	288.521,332 391.523,545	12.241
2	288.521,332 391.523,545	3	288.516,329 391.519,578	6.385
3	288.516,329 391.519,578	4	288.500,377 391.505,785	21.088
4	288.500,377 391.505,785	5	288.507,036 391.497,457	10.663
5	288.507,036 391.497,457	6	288.515,387 391.504,227	10.751

Punct început	X / Y	Punct sfârșit	X / Y	Lungime segment (** (m)
6	288.515,387 391.504,227	1	288.529,152 391.514,127	16.955

** Lungimile segmentelor sunt determinate în planul de proiecție Stereo 70 și sunt rotunjite la 1 milimetru.

*** Distanța dintre puncte este formată din segmente cumulate ce sunt mai mici decât valoarea 1 milimetru.

**DATE DESPRE IMOBILUL NR. 2071**

Oficiul de Cadastru și Publicitate Imobiliară CARAS-SEVERIN
Biroul de Cadastru și Publicitate Imobiliară Caransebes

A. Partea I. Descrierea imobilului

TEREN Extravilan

Adresa: Jud. Caraș-Severin

Nr. Crt	Nr cadastral Nr. topografic	Suprafața* (mp)	Observații / Referințe
A1		403	Sector cadastral:119 Teren neimpregmuit;

B. Partea II. Proprietari și acte

Inscrieri privitoare la dreptul de proprietate și alte drepturi reale		Referințe
1494 / 12/06/2023		
Act Normativ nr. 7, din 13/03/1996 emis de Parlamentul Romaniei (Art. 13, Al. 15);		
B1	Inscrierea provizorie, drept de PROPRIETATE, dobandit prin Lege, cota actuala 1/1 1) COMUNA CORNEA, CIF:3227734, Proprietar Neidentificat	A1

C. Partea III. SARCINI .

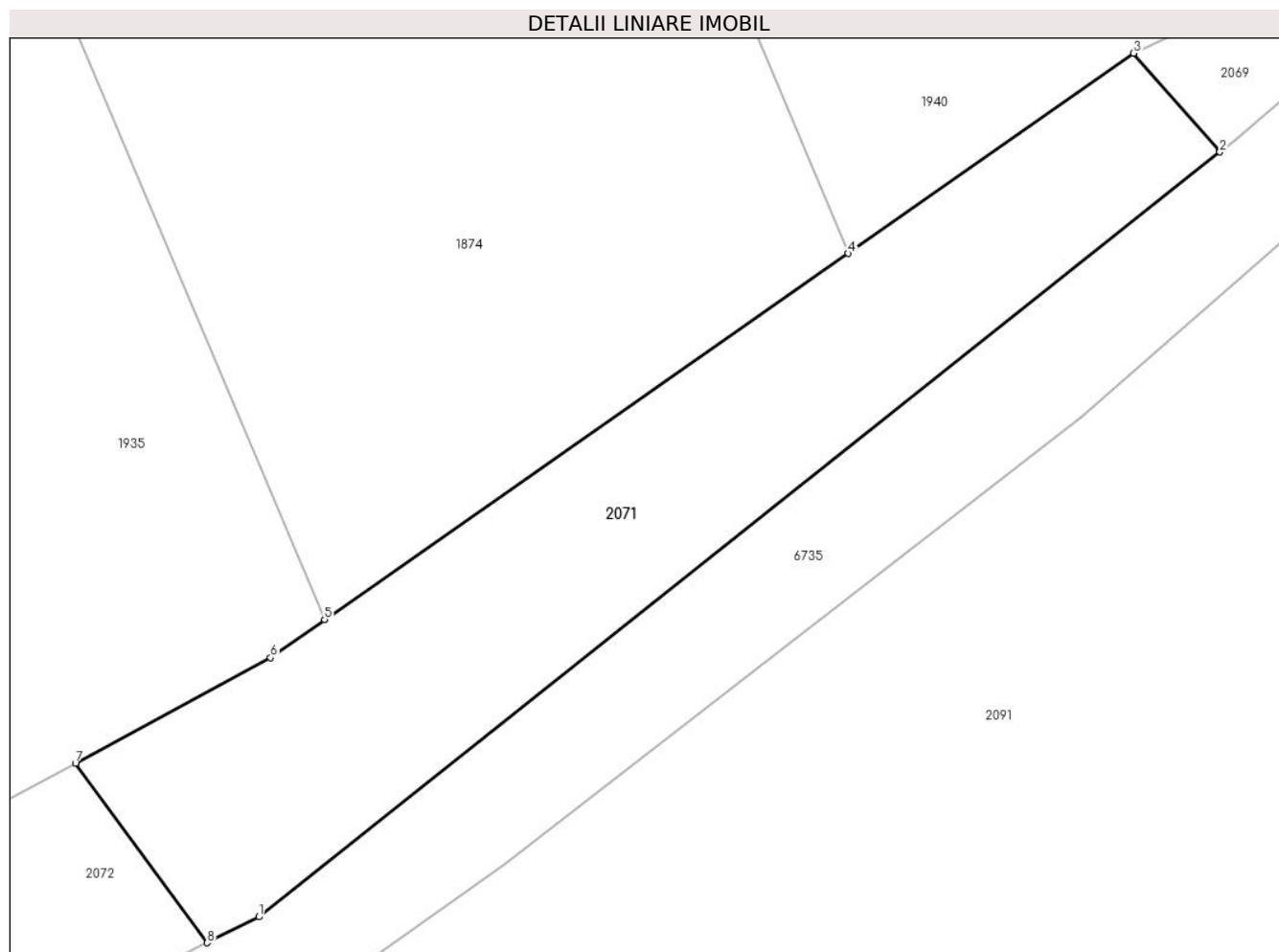
Inscrieri privind dezmembramintele dreptului de proprietate, drepturi reale de garanție și sarcini	Referințe
NU SUNT	

Anexa Nr. 1 La Partea I

Teren

Nr cadastral	Suprafața (mp)*	Observații / Referințe
	403	

* Suprafața este determinată în planul de proiecție Stereo 70.



Date referitoare la teren

Crt	Categorie folosință	Intravilan	Suprafața (mp)	Tarla	Parcelă	Nr. topo	Observații / Referințe
1	faneata	NU	403	-	-	-	Interogase, nr. cad. partial 769; din planul cadastral 1:2880 editia 1874 - Crusovat

Lungime Segmente

1) Valorile lungimilor segmentelor sunt obținute din proiecție în plan.

Punct început	X / Y	Punct sfârșit	X / Y	Lungime segment (** (m)
1	288.422,297 391.428,134	2	288.463,483 391.460,885	52.621
2	288.463,483 391.460,885	3	288.459,792 391.465,114	5.614
3	288.459,792 391.465,114	4	288.447,545 391.456,545	14.947
4	288.447,545 391.456,545	5	288.425,122 391.440,857	27.367
5	288.425,122 391.440,857	6	288.422,807 391.439,237	2.825

Punct început	X / Y	Punct sfârșit	X / Y	Lungime segment (** (m)
6	288.422,807 391.439,237	7	288.414,443 391.434,713	9.51
7	288.414,443 391.434,713	8	288.420,087 391.427,025	9.538
8	288.420,087 391.427,025	1	288.422,297 391.428,134	2.473

** Lungimile segmentelor sunt determinate în planul de proiecție Stereo 70 și sunt rotunjite la 1 milimetru.

*** Distanța dintre puncte este formată din segmente cumulate ce sunt mai mici decât valoarea 1 milimetru.

**DATE DESPRE IMOBILUL NR. 2072**

Oficiul de Cadastru și Publicitate Imobiliară CARAS-SEVERIN
Biroul de Cadastru și Publicitate Imobiliară Caransebes

A. Partea I. Descrierea imobilului

TEREN Extravilan

Adresa: Jud. Caraș-Severin

Nr. Crt	Nr cadastral Nr. topografic	Suprafața* (mp)	Observații / Referințe
A1		671	Sector cadastral:119 Teren neimpregmuit;

B. Partea II. Proprietari și acte

Inscrieri privitoare la dreptul de proprietate și alte drepturi reale		Referințe
1550 / 13/06/2023		
Act Normativ nr. 7, din 13/03/1996 emis de Parlamentul Romaniei;		
B1	Intabulare, drept de PROPRIETATE, dobandit prin Lege, cota actuala 1/1 1) NEIDENTIFICAT NEIDENTIFICAT	A1
Act Normativ nr. 7, din 13/03/1996 emis de Parlamentul Romaniei (Adeverinta nr. 3177/20.06.2023 emisa de Primaria Comunei Cornea);		
B2	Se noteaza posesia factica in favoarea lui 1) VINTILA MOISE	A1

C. Partea III. SARCINI .

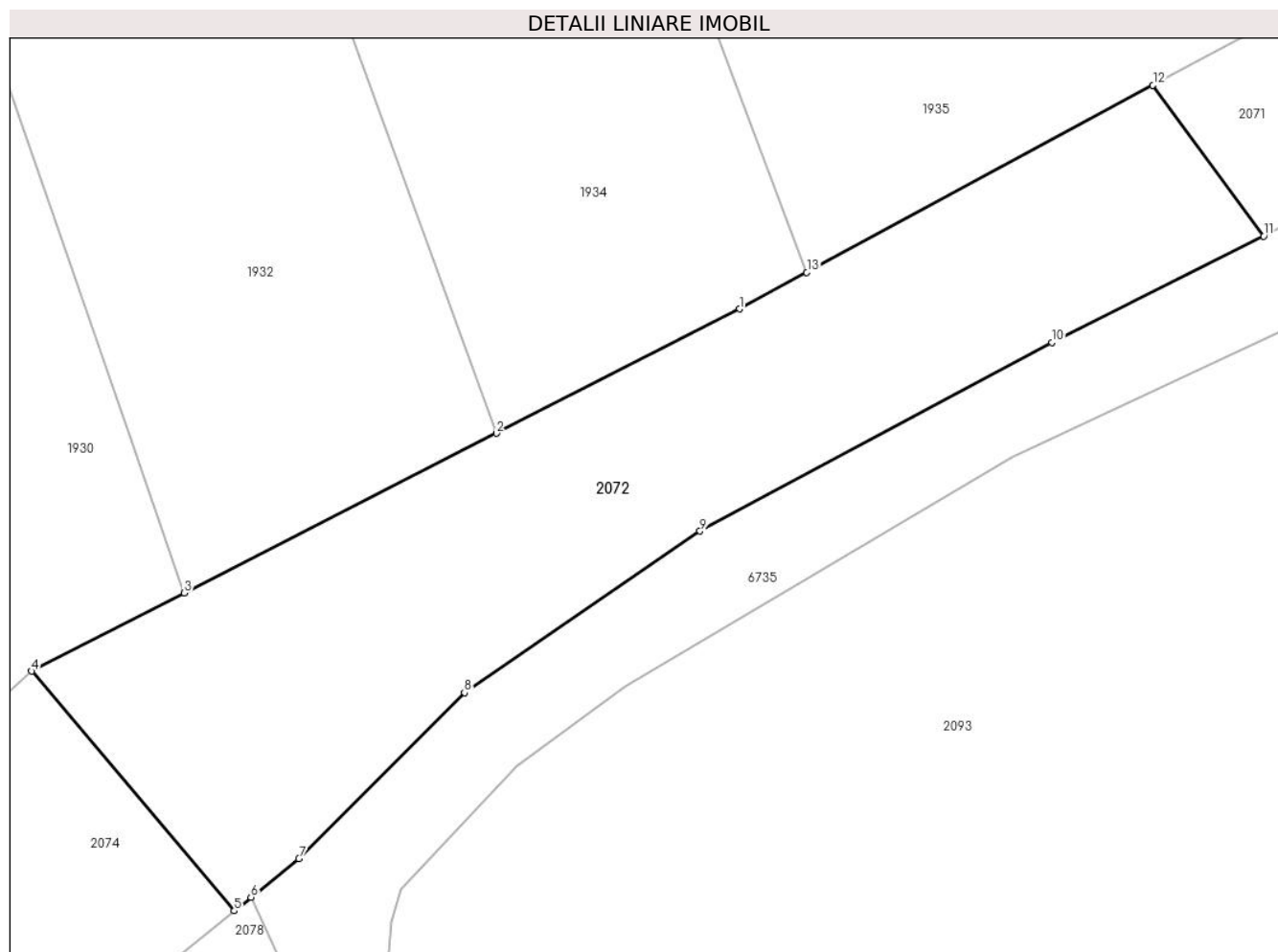
Inscrieri privind dezmembramintele dreptului de proprietate, drepturi reale de garanție și sarcini	Referințe
NU SUNT	

Anexa Nr. 1 La Partea I

Teren

Nr cadastral	Suprafața (mp)*	Observații / Referințe
	671	

* Suprafața este determinată în planul de proiecție Stereo 70.



Date referitoare la teren

Crt	Categorie folosință	Intravilan	Suprafața (mp)	Tarla	Parcelă	Nr. topo	Observații / Referințe
1	faneata	NU	671	-	-	-	Interogase, nr. cad. partial 769; din planul cadastral 1:2880 editia 1874 - Crusovat

Lungime Segmente

1) Valorile lungimilor segmentelor sunt obținute din proiecție în plan.

Punct început	X / Y	Punct sfârșit	X / Y	Lungime segment (** (m)
1	288.393,382 391.423,322	2	288.380,99 391.416,984	13.919
2	288.380,99 391.416,984	3	288.365,093 391.408,853	17.856
3	288.365,093 391.408,853	4	288.357,313 391.404,874	8.739
4	288.357,313 391.404,874	5	288.367,637 391.392,677	15.98
5	288.367,637 391.392,677	6	288.368,494 391.393,369	1.101

Punct început	X / Y	Punct sfârșit	X / Y	Lungime segment (** (m)
6	288.368,494 391.393,369	7	288.370,934 391.395,341	3.137
7	288.370,934 391.395,341	8	288.379,37 391.403,782	11.934
8	288.379,37 391.403,782	9	288.391,37 391.412,008	14.549
9	288.391,37 391.412,008	10	288.409,292 391.421,61	20.331
10	288.409,292 391.421,61	11	288.420,087 391.427,025	12.078
11	288.420,087 391.427,025	12	288.414,443 391.434,713	9.538
12	288.414,443 391.434,713	13	288.396,812 391.425,177	20.045
13	288.396,812 391.425,177	1	288.393,382 391.423,322	3.899

** Lungimile segmentelor sunt determinate în planul de proiecție Stereo 70 și sunt rotunjite la 1 milimetru.

*** Distanța dintre puncte este formată din segmente cumulate ce sunt mai mici decât valoarea 1 milimetru.

**DATE DESPRE IMOBILUL NR. 2073**

Oficiul de Cadastru și Publicitate Imobiliară CARAS-SEVERIN
Biroul de Cadastru și Publicitate Imobiliară Caransebes

A. Partea I. Descrierea imobilului

TEREN Extravilan

Adresa: Jud. Caraș-Severin

Nr. Crt	Nr cadastral Nr. topografic	Suprafața* (mp)	Observații / Referințe
A1		314	Sector cadastral:119 Teren neimpregmuit;

B. Partea II. Proprietari și acte

Inscrieri privitoare la dreptul de proprietate și alte drepturi reale		Referințe
1547 / 13/06/2023		
Act Normativ nr. 7, din 13/03/1996 emis de Parlamentul Romaniei;		
B1	Intabulare, drept de PROPRIETATE, dobandit prin Lege, cota actuala 1/1 1) NEIDENTIFICAT NEIDENTIFICAT	A1
Act Normativ nr. 7, din 13/03/1996 emis de Parlamentul Romaniei (Adeverinta nr. 3165/20.06.2023 emisa de Primaria Comunei Cornea);		
B2	Se noteaza posesia factica in favoarea lui 1) DOMIL DUMITRU	A1

C. Partea III. SARCINI .

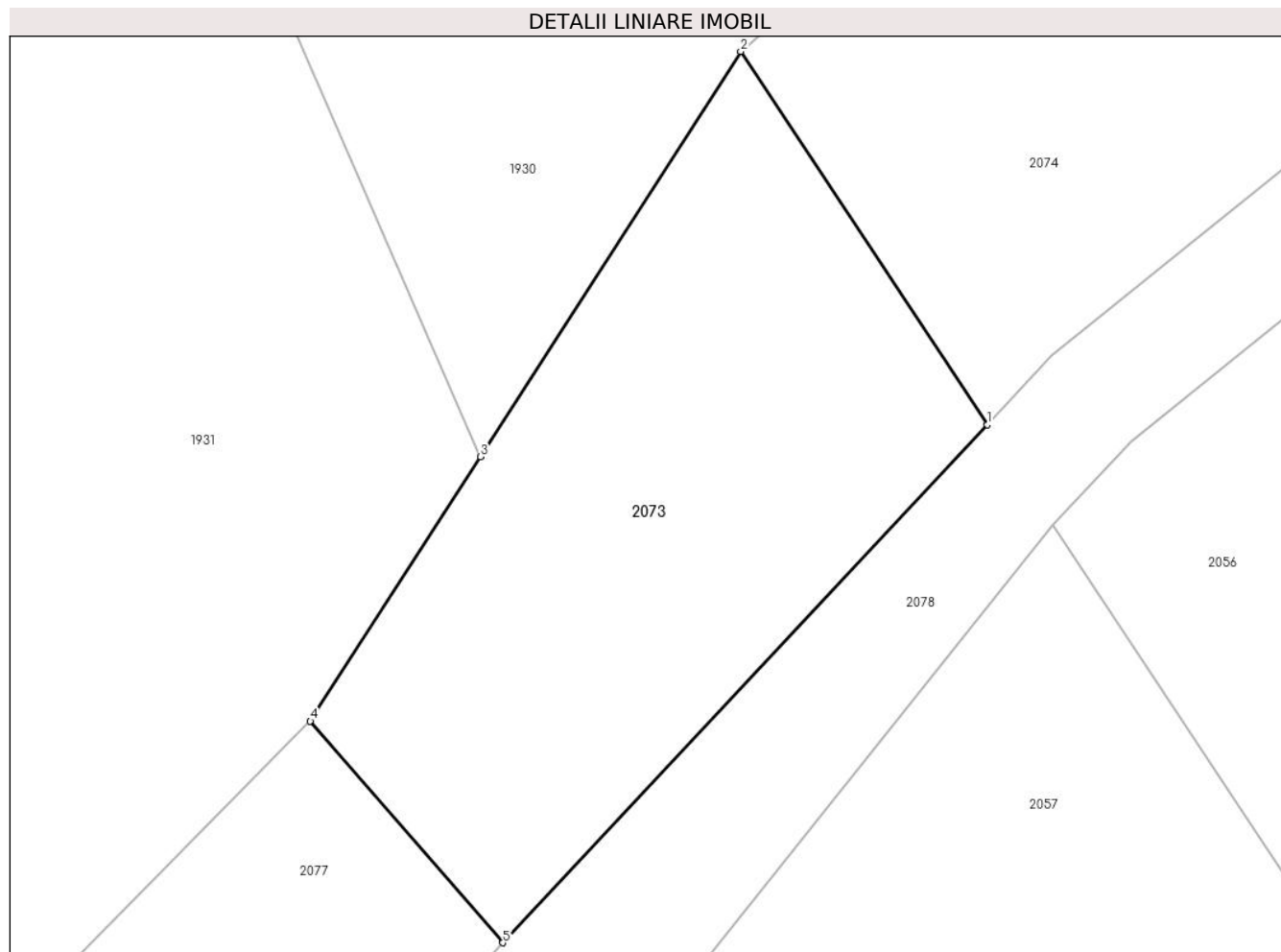
Inscrieri privind dezmembramintele dreptului de proprietate, drepturi reale de garanție și sarcini	Referințe
NU SUNT	

Anexa Nr. 1 La Partea I

Teren

Nr cadastral	Suprafața (mp)*	Observații / Referințe
	314	

* Suprafața este determinată în planul de proiecție Stereo 70.



Date referitoare la teren

Crt	Categorie folosință	Intravilan	Suprafața (mp)	Tarla	Parcelă	Nr. topo	Observații / Referințe
1	faneata	NU	314	-	-	-	Interogase, nr. cad. partial 745; 731; din planul cadastral 1:2880 editia 1874 - Crusovat

Lungime Segmente

1) Valorile lungimilor segmentelor sunt obținute din proiecție în plan.

Punct început	X / Y	Punct sfârșit	X / Y	Lungime segment (** (m)
1	288.349,364 391.377,33	2	288.340,901 391.390,145	15.357
2	288.340,901 391.390,145	3	288.331,954 391.376,24	16.535
3	288.331,954 391.376,24	4	288.326,111 391.367,158	10.8
4	288.326,111 391.367,158	5	288.332,726 391.359,553	10.079
5	288.332,726 391.359,553	1	288.349,364 391.377,33	24.349

**** Lungimile segmentelor sunt determinate în planul de proiecție Stereo 70 și sunt rotunjite la 1 milimetru.**

***** Distanța dintre puncte este formată din segmente cumulate ce sunt mai mici decât valoarea 1 milimetru.**

**DATE DESPRE IMOBILUL NR. 2074**

Oficiul de Cadastru și Publicitate Imobiliară CARAS-SEVERIN
Biroul de Cadastru și Publicitate Imobiliară Caransebes

A. Partea I. Descrierea imobilului

TEREN Extravilan

Adresa: Jud. Caraș-Severin

Nr. Crt	Nr cadastral Nr. topografic	Suprafața* (mp)	Observații / Referințe
A1		353	Sector cadastral:119 Teren neimpregmuit;

B. Partea II. Proprietari și acte

Inscrieri privitoare la dreptul de proprietate și alte drepturi reale		Referințe
1495 / 12/06/2023		
Act Normativ nr. 7, din 13/03/1996 emis de Parlamentul Romaniei;		
B1	Intabulare, drept de PROPRIETATE, dobandit prin Lege, cota actuala 1/1 1) NEIDENTIFICAT NEIDENTIFICAT	A1
Act Normativ nr. 7, din 13/03/1996 emis de Parlamentul Romaniei (Adeverinta nr. 3438/22.06.2023 emisa de Primaria Comunei Cornea);		
B2	Se noteaza posesia factica in favoarea lui 1) VASILESCU MARIUS	A1

C. Partea III. SARCINI .

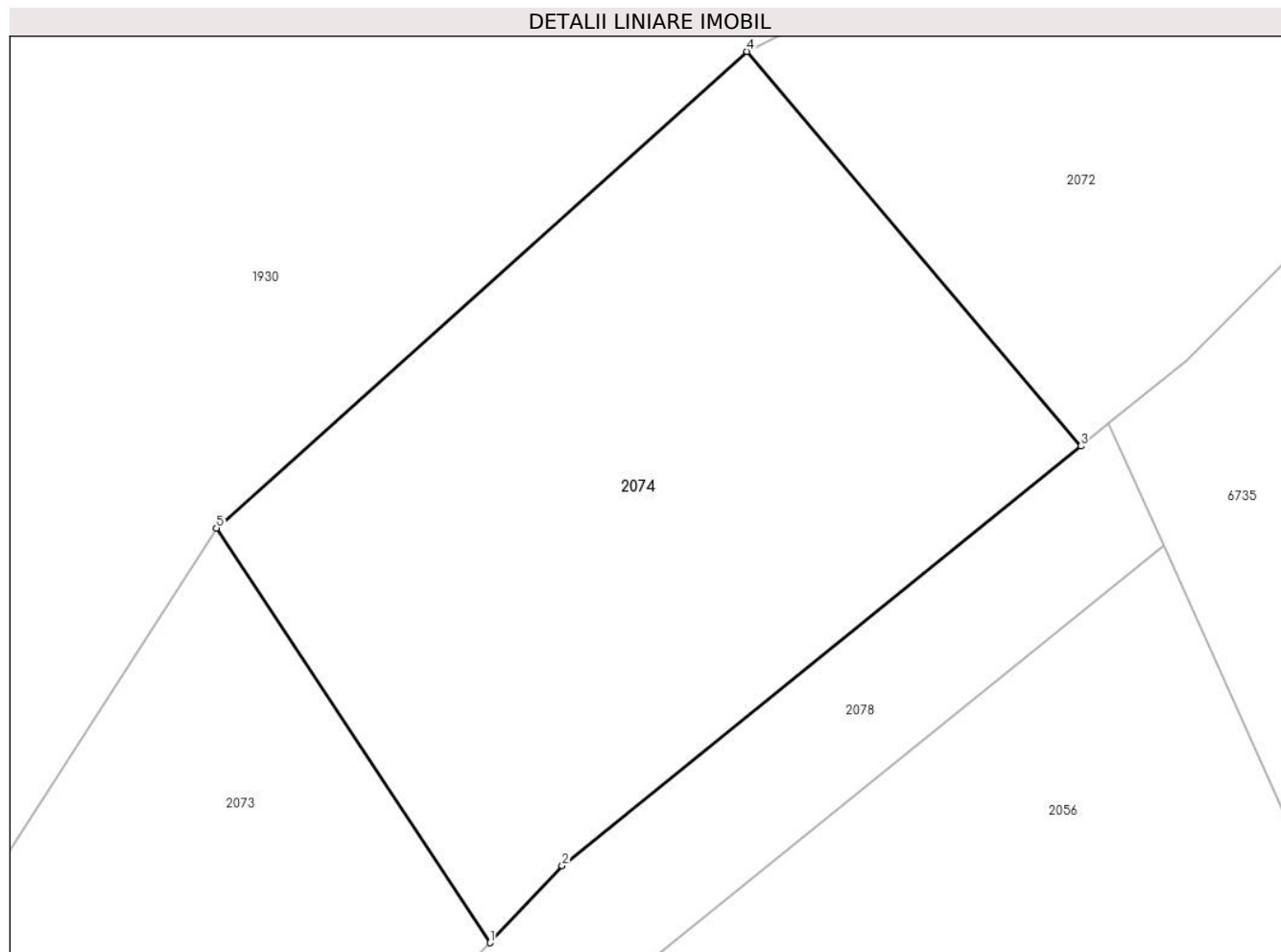
Inscrieri privind dezmembramintele dreptului de proprietate, drepturi reale de garanție și sarcini	Referințe
NU SUNT	

Anexa Nr. 1 La Partea I

Teren

Nr cadastral	Suprafața (mp)*	Observații / Referințe
	353	

* Suprafața este determinată în planul de proiecție Stereo 70.



Date referitoare la teren

Crt	Categorie folosință	Intravilan	Suprafața (mp)	Tarla	Parcelă	Nr. topo	Observații / Referințe
1	faneata	NU	353	-	-	-	Interogase, nr. cad. partial 745; din planul cadastral 1:2880 editia 1874 - Crusovat

Lungime Segmente

1) Valorile lungimilor segmentelor sunt obținute din proiecție în plan.

Punct început	X / Y	Punct sfârșit	X / Y	Lungime segment (** (m)
1	288.349,364 391.377,33	2	288.351,592 391.379,711	3.261
2	288.351,592 391.379,711	3	288.367,637 391.392,677	20.629
3	288.367,637 391.392,677	4	288.357,313 391.404,874	15.98
4	288.357,313 391.404,874	5	288.340,901 391.390,145	22.052
5	288.340,901 391.390,145	1	288.349,364 391.377,33	15.357

**** Lungimile segmentelor sunt determinate în planul de proiecție Stereo 70 și sunt rotunjite la 1 milimetru.**

***** Distanța dintre puncte este formată din segmente cumulate ce sunt mai mici decât valoarea 1 milimetru.**

**DATE DESPRE IMOBILUL NR. 2075**

Oficiul de Cadastru și Publicitate Imobiliară CARAS-SEVERIN
Biroul de Cadastru și Publicitate Imobiliară Caransebes

A. Partea I. Descrierea imobilului

TEREN Extravilan

Adresa: Jud. Caraș-Severin

Nr. Crt	Nr cadastral Nr. topografic	Suprafața* (mp)	Observații / Referințe
A1		2.790	Sector cadastral:119 Teren neimpregmuit;

B. Partea II. Proprietari și acte

Inscrieri privitoare la dreptul de proprietate și alte drepturi reale		Referințe
1534 / 13/06/2023		
Act Normativ nr. 7, din 13/03/1996 emis de Parlamentul Romaniei (Art. 13, Al. 15);		
B1	Inscrierea provizorie, drept de PROPRIETATE, dobandit prin Lege, cota actuala 1/1 1) COMUNA CORNEA , CIF:3227734, Proprietar Neidentificat	A1

C. Partea III. SARCINI .

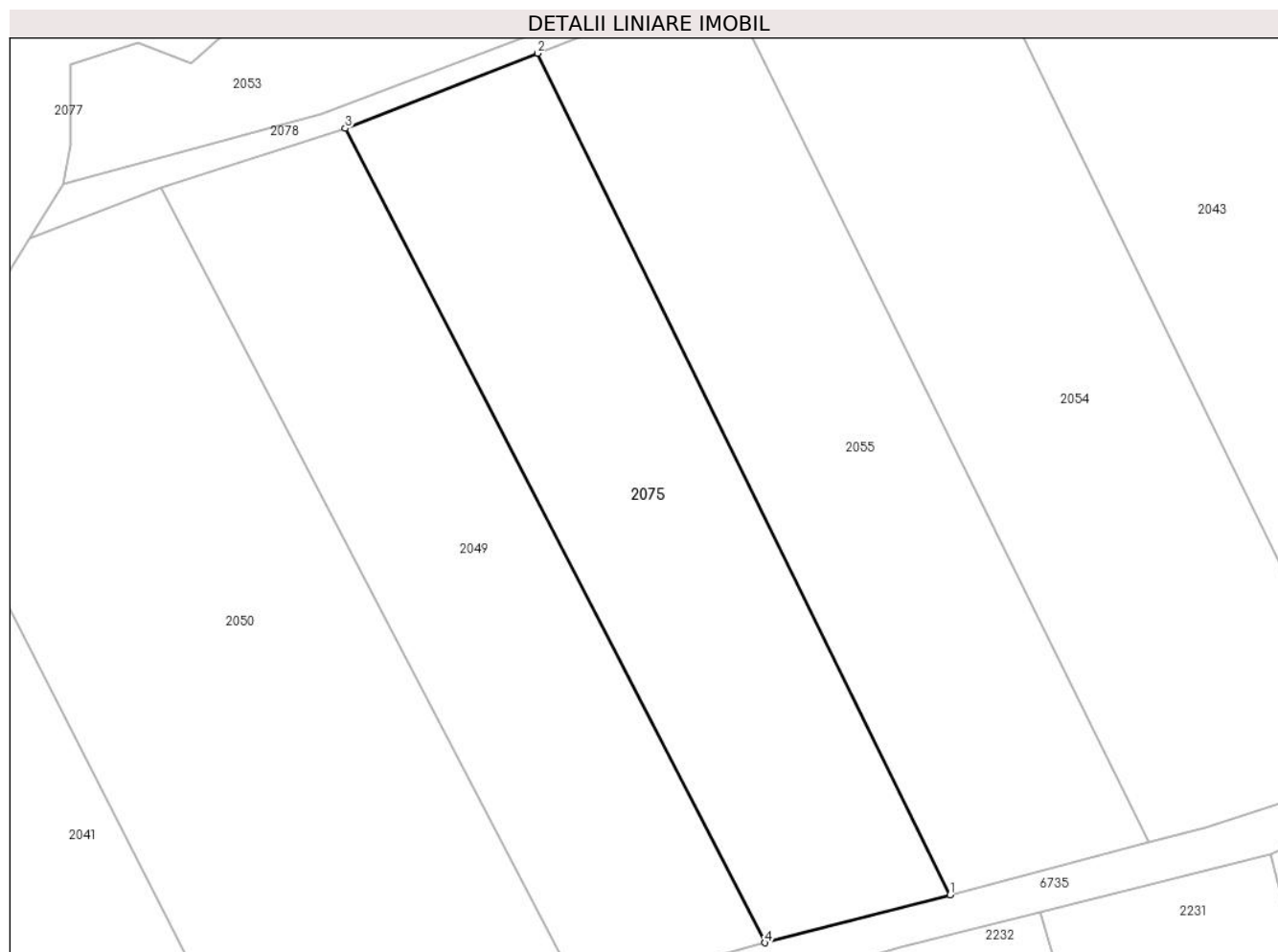
Inscrieri privind dezmembramintele dreptului de proprietate, drepturi reale de garanție și sarcini	Referințe
NU SUNT	

Anexa Nr. 1 La Partea I

Teren

Nr cadastral	Suprafața (mp)*	Observații / Referințe
	2.790	

* Suprafața este determinată în planul de proiecție Stereo 70.



Date referitoare la teren

Crt	Categorie folosință	Intra vilan	Suprafața (mp)	Tarla	Parcelă	Nr. topo	Observații / Referințe
1	faneata	NU	2.790	-	-	-	Interogase, nr. cad. partial 722; din planul cadastral 1:2880 editia 1874 - Crusovat

Lungime Segmente

1) Valorile lungimilor segmentelor sunt obținute din proiecție în plan.

Punct început	X / Y	Punct sfârșit	X / Y	Lungime segment (** (m)
1	288.259,375 390.899,637	2	288.208,281 391.003,879	116.091
2	288.208,281 391.003,879	3	288.184,443 390.994,578	25.589
3	288.184,443 390.994,578	4	288.236,455 390.893,726	113.474
4	288.236,455 390.893,726	1	288.259,375 390.899,637	23.67

**** Lungimile segmentelor sunt determinate în planul de proiecție Stereo 70 și sunt rotunjite la 1 milimetru.**

***** Distanța dintre puncte este formată din segmente cumulate ce sunt mai mici decât valoarea 1 milimetru.**

**DATE DESPRE IMOBILUL NR. 2076**

Oficiul de Cadastru și Publicitate Imobiliară CARAS-SEVERIN
Biroul de Cadastru și Publicitate Imobiliară Caransebes

A. Partea I. Descrierea imobilului

TEREN Extravilan

Adresa: Jud. Caraș-Severin

Nr. Crt	Nr cadastral Nr. topografic	Suprafața* (mp)	Observații / Referințe
A1		4.486	Sector cadastral:119 Teren neimpregmuit;

B. Partea II. Proprietari și acte

Inscrieri privitoare la dreptul de proprietate și alte drepturi reale		Referințe
1499 / 12/06/2023		
Act Normativ nr. 7, din 13/03/1996 emis de Parlamentul Romaniei (Art. 13, Al. 15);		
B1	Inscrierea provizorie, drept de PROPRIETATE, dobandit prin Lege, cota actuala 1/1 1) COMUNA CORNEA , CIF:3227734, Proprietar Neidentificat	A1

C. Partea III. SARCINI .

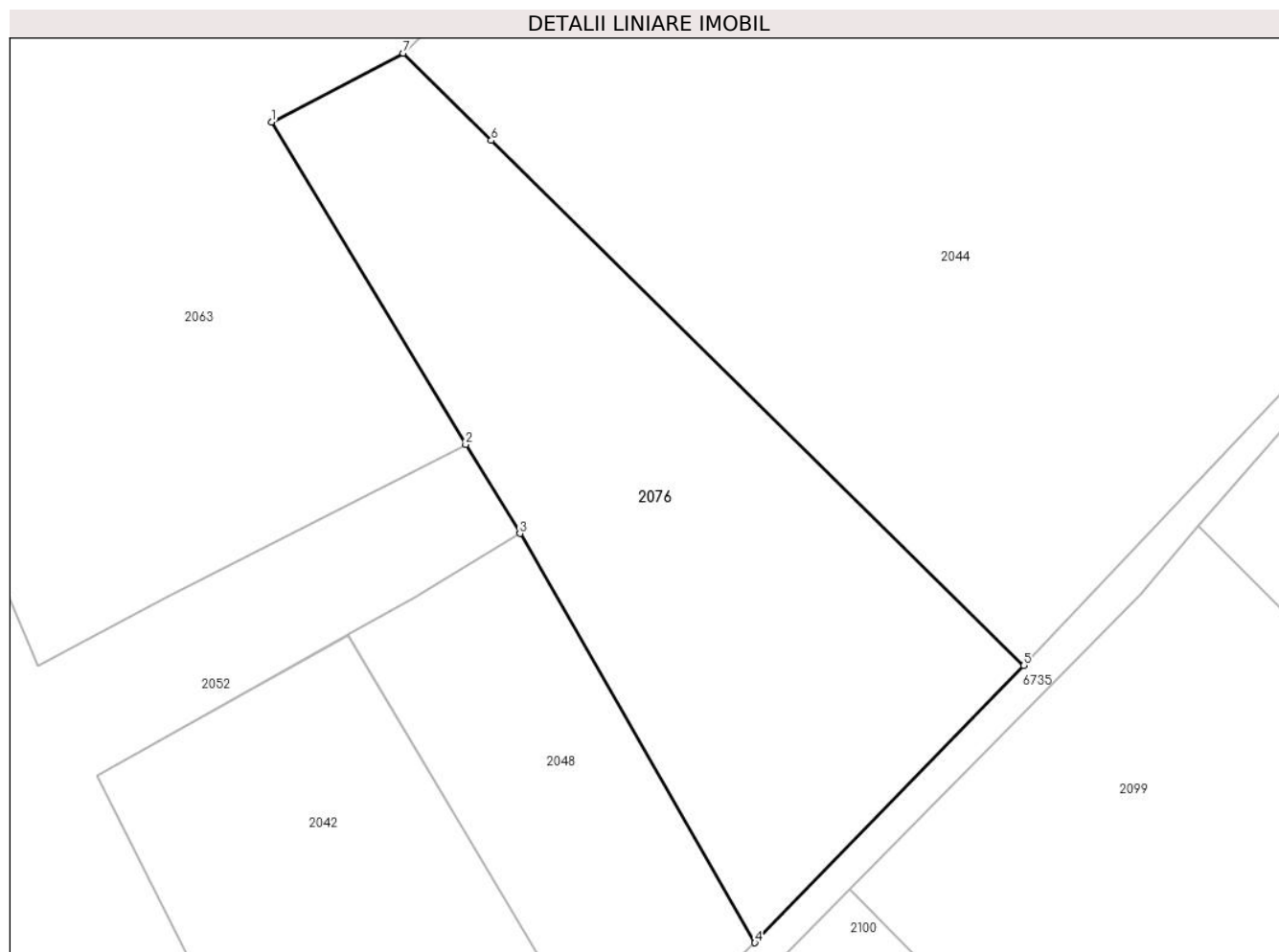
Inscrieri privind dezmembramintele dreptului de proprietate, drepturi reale de garanție și sarcini	Referințe
NU SUNT	

Anexa Nr. 1 La Partea I

Teren

Nr cadastral	Suprafața (mp)*	Observații / Referințe
	4.486	

* Suprafața este determinată în planul de proiecție Stereo 70.



Date referitoare la teren

Crt	Categorie folosință	Intra vilan	Suprafața (mp)	Tarla	Parcelă	Nr. topo	Observații / Referințe
1	faneata	NU	4.486	-	-	-	Interogase, nr. cad. partial 740; din planul cadastral 1:2880 editia 1874 - Crusovat

Lungime Segmente

1) Valorile lungimilor segmentelor sunt obținute din proiecție în plan.

Punct început	X / Y	Punct sfârșit	X / Y	Lungime segment (** (m)
1	288.360,442 391.107,418	2	288.387,195 391.063,046	51.813
2	288.387,195 391.063,046	3	288.394,674 391.050,782	14.365
3	288.394,674 391.050,782	4	288.427,039 390.994,464	64.955
4	288.427,039 390.994,464	5	288.464,108 391.032,626	53.202
5	288.464,108 391.032,626	6	288.390,713 391.104,886	102.997

Punct început	X / Y	Punct sfârșit	X / Y	Lungime segment (** (m)
6	288.390,713 391.104,886	7	288.378,605 391.116,905	17.06
7	288.378,605 391.116,905	1	288.360,442 391.107,418	20.491

** Lungimile segmentelor sunt determinate în planul de proiecție Stereo 70 și sunt rotunjite la 1 milimetru.

*** Distanța dintre puncte este formată din segmente cumulate ce sunt mai mici decât valoarea 1 milimetru.

**DATE DESPRE IMOBILUL NR. 2077**

Oficiul de Cadastru și Publicitate Imobiliară CARAS-SEVERIN
Biroul de Cadastru și Publicitate Imobiliară Caransebes

A. Partea I. Descrierea imobilului

TEREN Extravilan

Adresa: Jud. Caraș-Severin

Nr. Crt	Nr cadastral Nr. topografic	Suprafața* (mp)	Observații / Referințe
A1		25.237	Sector cadastral:119 Teren neimpregmuit;

B. Partea II. Proprietari și acte

Inscrieri privitoare la dreptul de proprietate și alte drepturi reale		Referințe
1537 / 13/06/2023		
Act Normativ nr. 7, din 13/03/1996 emis de Parlamentul Romaniei (Art. 13, Al. 15);		
B1	Inscrierea provizorie, drept de PROPRIETATE, dobandit prin Lege, cota actuala 1/1 1) COMUNA CORNEA, CIF:3227734	A1

C. Partea III. SARCINI .

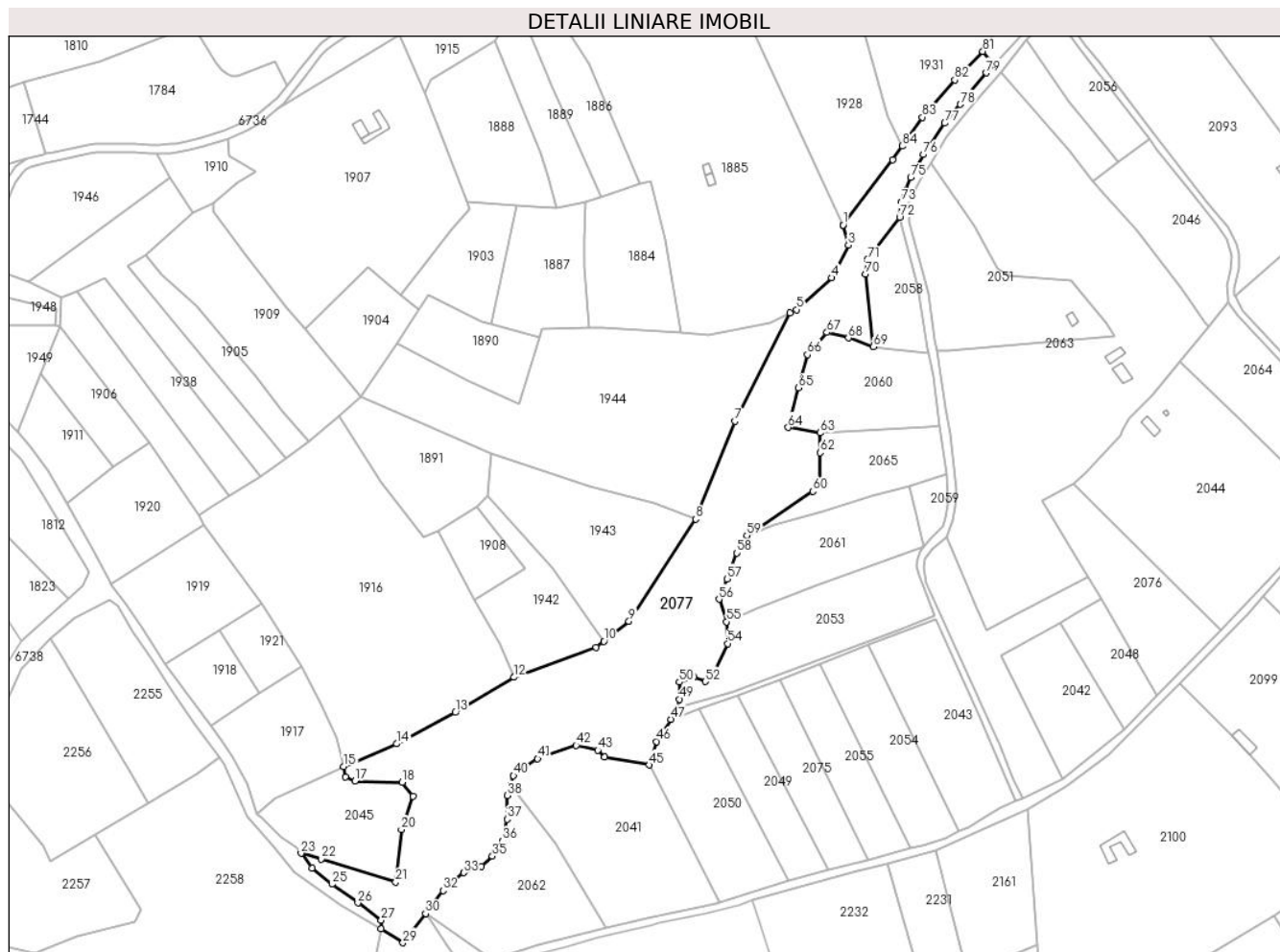
Inscrieri privind dezmembramintele dreptului de proprietate, drepturi reale de garanție și sarcini	Referințe
NU SUNT	

Anexa Nr. 1 La Partea I

Teren

Nr cadastral	Suprafaţa (mp)*	Observaţii / Referinţe
	25.237	

* Suprafaţa este determinată în planul de proiecţie Stereo 70.



Date referitoare la teren

Crt	Categorie folosinţă	Intravilan	Suprafaţa (mp)	Tarla	Parcelă	Nr. topo	Observaţii / Referinţe
1	neproductiv	NU	25.237	-	-	-	Interogase, nr. cad. partial 929; 924; cad. 927; 923; din planul cadastral 1: 2880 editia 1874 - Crusovat

Lungime Segmente

1) Valorile lungimilor segmentelor sunt obţinute din proiecţie în plan.

Punct început	X / Y	Punct sfârşit	X / Y	Lungime segment	Punct început	X / Y	Punct sfârşit	X / Y	Lungime segment	Punct început	X / Y	Punct sfârşit	X / Y	Lungime segment
1	288.245,245 391.266,743	2	288.245,18 391.266,705	0.075	2	288.245,18 391.266,705	3	288.248,192 391.255,102	11.988	3	288.248,192 391.255,102	4	288.238,476 391.236,204	21.25
4	288.238,476 391.236,204	5	288.218,134 391.217,849	27.399	5	288.218,134 391.217,849	6	288.214,471 391.215,928	4.136	6	288.214,471 391.215,928	7	288.182,521 391.153,265	70.338
7	288.182,521 391.153,265	8	288.159,805 391.096,673	60.981	8	288.159,805 391.096,673	9	288.121,164 391.037,563	70.62	9	288.121,164 391.037,563	10	288.106,586 391.025,958	18.633
10	288.106,586 391.025,958	11	288.102,221 391.022,484	5.579	11	288.102,221 391.022,484	12	288.054,635 391.005,229	50.617	12	288.054,635 391.005,229	13	288.020,604 390.984,844	39.67
13	288.020,604 390.984,844	14	287.986,63 390.966,694	38.518	14	287.986,63 390.966,694	15	287.955,943 390.953,686	33.33	15	287.955,943 390.953,686	16	287.956,986 390.947,479	6.294

Punct început	X / Y	Punct sfârșit	X / Y	Lungime segment	Punct început	X / Y	Punct sfârșit	X / Y	Lungime segment	Punct început	X / Y	Punct sfârșit	X / Y	Lungime segment
16	287.956,986 390.947,479	17	287.962,481 390.945,124	5.979	17	287.962,481 390.945,124	18	287.989,825 390.944,539	27.35	18	287.989,825 390.944,539	19	287.995,987 390.936,253	10.327
19	287.995,987 390.936,253	20	287.989,4 390.917,129	20.226	20	287.989,4 390.917,129	21	287.986,106 390.886,638	30.669	21	287.986,106 390.886,638	22	287.942,866 390.900,13	45.296
22	287.942,866 390.900,13	23	287.931,291 390.903,343	12.013	23	287.931,291 390.903,343	24	287.937,737 390.894,888	10.632	24	287.937,737 390.894,888	25	287.949,126 390.885,5	14.759
25	287.949,126 390.885,5	26	287.964,192 390.874,693	18.541	26	287.964,192 390.874,693	27	287.977,686 390.864,732	16.772	27	287.977,686 390.864,732	28	287.977,667 390.859,591	5.141
28	287.977,667 390.859,591	29	287.990,285 390.851,629	14.92	29	287.990,285 390.851,629	30	288.003,396 390.868,483	21.353	30	288.003,396 390.868,483	31	288.007,138 390.873,572	6.316
31	288.007,138 390.873,572	32	288.013,476 390.881,766	10.359	32	288.013,476 390.881,766	33	288.025,369 390.892,157	15.793	33	288.025,369 390.892,157	34	288.035,623 390.895,848	10.898
34	288.035,623 390.895,848	35	288.042,048 390.901,726	8.709	35	288.042,048 390.901,726	36	288.047,79 390.910,476	10.465	36	288.047,79 390.910,476	37	288.050,661 390.923,054	12.901
37	288.050,661 390.923,054	38	288.050,798 390.936,861	13.809	38	288.050,798 390.936,861	39	288.052,575 390.942,535	5.945	39	288.052,575 390.942,535	40	288.054,352 390.948,208	5.945
40	288.054,352 390.948,208	41	288.068,297 390.958,052	17.069	41	288.068,297 390.958,052	42	288.090,581 390.965,844	23.607	42	288.090,581 390.965,844	43	288.103,158 390.962,973	12.901
43	288.103,158 390.962,973	44	288.107,123 390.959,009	5.607	44	288.107,123 390.959,009	45	288.132,899 390.954,402	26.184	45	288.132,899 390.954,402	46	288.137,234 390.968,004	14.276
46	288.137,234 390.968,004	47	288.145,312 390.980,881	15.201	47	288.145,312 390.980,881	48	288.149,477 390.987,608	7.912	48	288.149,477 390.987,608	49	288.150,367 390.992,519	4.991
49	288.150,367 390.992,519	50	288.150,315 391.002,411	9.892	50	288.150,315 391.002,411	51	288.158,691 391.005,163	8.817	51	288.158,691 391.005,163	52	288.165,296 391.002,703	7.048
52	288.165,296 391.002,703	53	288.169,184 391.006,085	5.153	53	288.169,184 391.006,085	54	288.178,227 391.024,686	20.683	54	288.178,227 391.024,686	55	288.177,668 391.037,279	12.605
55	288.177,668 391.037,279	56	288.173,293 391.050,339	13.774	56	288.173,293 391.050,339	57	288.177,882 391.062,118	12.641	57	288.177,882 391.062,118	58	288.183,554 391.077,118	16.037
58	288.183,554 391.077,118	59	288.189,423 391.087,154	11.627	59	288.189,423 391.087,154	60	288.227,58 391.112,77	45.958	60	288.227,58 391.112,77	61	288.231,372 391.117,949	6.418
61	288.231,372 391.117,949	62	288.231,834 391.135,057	17.114	62	288.231,834 391.135,057	63	288.231,805 391.146,521	11.464	63	288.231,805 391.146,521	64	288.213,309 391.149,725	18.772
64	288.213,309 391.149,725	65	288.219,184 391.172,617	23.634	65	288.219,184 391.172,617	66	288.224,479 391.191,844	19.943	66	288.224,479 391.191,844	67	288.235,814 391.204,653	17.104
67	288.235,814 391.204,653	68	288.248,267 391.201,463	12.855	68	288.248,267 391.201,463	69	288.262,626 391.196,301	15.259	69	288.262,626 391.196,301	70	288.258,052 391.238,296	42.243
70	288.258,052 391.238,296	71	288.259,196 391.246,893	8.673	71	288.259,196 391.246,893	72	288.277,958 391.271,187	30.696	72	288.277,958 391.271,187	73	288.278,762 391.279,909	8.759
73	288.278,762 391.279,909	74	288.281,531 391.287,077	7.684	74	288.281,531 391.287,077	75	288.284,3 391.294,245	7.684	75	288.284,3 391.294,245	76	288.291,539 391.307,506	15.108
76	288.291,539 391.307,506	77	288.303,986 391.325,633	21.99	77	288.303,986 391.325,633	78	288.313,044 391.336,512	14.156	78	288.313,044 391.336,512	79	288.328,218 391.354,736	23.714
79	288.328,218 391.354,736	80	288.332,726 391.359,553	6.598	80	288.332,726 391.359,553	81	288.326,111 391.367,158	10.079	81	288.326,111 391.367,158	82	288.309,8 391.350,694	23.175
82	288.309,8 391.350,694	83	288.291,088 391.329,088	28.583	83	288.291,088 391.329,088	84	288.279,4 391.312,411	20.365	84	288.279,4 391.312,411	85	288.273,919 391.304,588	9.552
85	288.273,919 391.304,588	1	288.245,245 391.266,743	47.481										

** Lungimile segmentelor sunt determinate în planul de proiecție Stereo 70 și sunt rotunjite la 1 milimetru.

*** Distanța dintre puncte este formată din segmente cumulate ce sunt mai mici decât valoarea 1 milimetru.

**DATE DESPRE IMOBILUL NR. 2078**

Oficiul de Cadastru și Publicitate Imobiliară CARAS-SEVERIN
Biroul de Cadastru și Publicitate Imobiliară Caransebes

A. Partea I. Descrierea imobilului

TEREN Extravilan

Adresa: Jud. Caraș-Severin

Nr. Crt	Nr cadastral Nr. topografic	Suprafața* (mp)	Observații / Referințe
A1		2.704	Sector cadastral:119 Teren neimpregmuit;

B. Partea II. Proprietari și acte

Inscrieri privitoare la dreptul de proprietate și alte drepturi reale		Referințe
1497 / 12/06/2023		
Act Normativ nr. 7, din 13/03/1996 emis de Parlamentul Romaniei (Art. 13, Al. 15);		
B1	Inscrierea provizorie, drept de PROPRIETATE, dobandit prin Lege, cota actuala 1/1 1) COMUNA CORNEA, CIF:3227734	A1

C. Partea III. SARCINI .

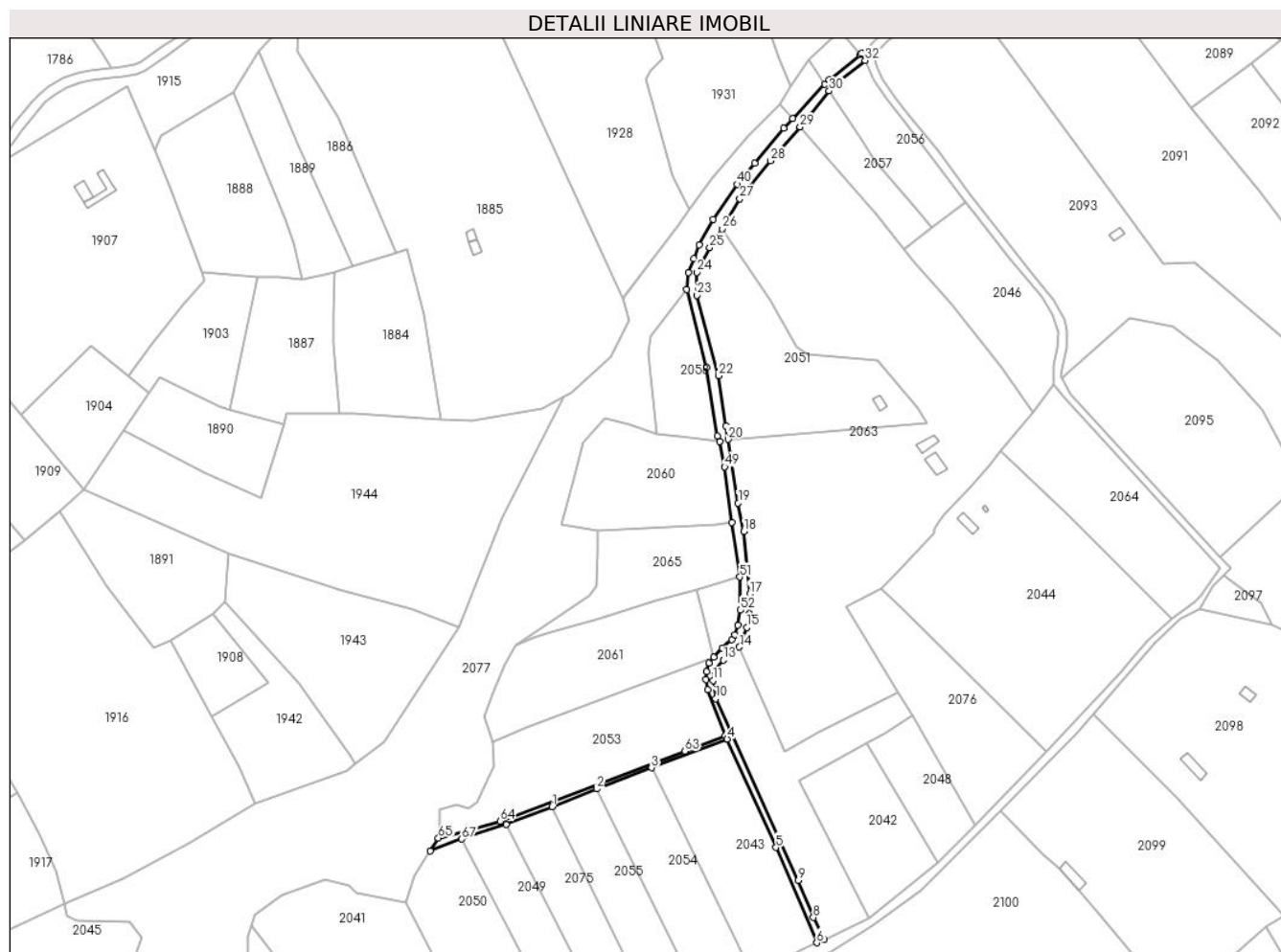
Inscrieri privind dezmembramintele dreptului de proprietate, drepturi reale de garanție și sarcini	Referințe
NU SUNT	

Anexa Nr. 1 La Partea I

Teren

Nr cadastral	Suprafața (mp)*	Observații / Referințe
	2.704	

* Suprafața este determinată în planul de proiecție Stereo 70.



Date referitoare la teren

Crt	Categorie folosință	Intravilan	Suprafața (mp)	Tarla	Parcelă	Nr. topo	Observații / Referințe
1	drum	NU	2.704	-	-	-	Interogase, nr. cad. partial 1508; din planul cadastral 1:2880 editia 1874 - Crusovat

Lungime Segmente

1) Valorile lungimilor segmentelor sunt obținute din proiecție în plan.

Punct început	X / Y	Punct sfârșit	X / Y	Lungime segment	Punct început	X / Y	Punct sfârșit	X / Y	Lungime segment	Punct început	X / Y	Punct sfârșit	X / Y	Lungime segment
1	288.208,281 391.003,879	2	288.231,424 391.013,02	24.883	2	288.231,424 391.013,02	3	288.259,646 391.023,975	30.274	3	288.259,646 391.023,975	4	288.298,926 391.038,852	42.002
4	288.298,926 391.038,852	5	288.324,134 390.982,737	61.517	5	288.324,134 390.982,737	6	288.345,179 390.933,477	53.567	6	288.345,179 390.933,477	7	288.348,918 390.935,23	4.129
7	288.348,918 390.935,23	8	288.343,46 390.946,51	12.531	8	288.343,46 390.946,51	9	288.335,589 390.965,701	20.742	9	288.335,589 390.965,701	10	288.292,926 391.059,653	103.185
10	288.292,926 391.059,653	11	288.291,554 391.069,035	9.482	11	288.291,554 391.069,035	12	288.292,664 391.074,052	5.138	12	288.292,664 391.074,052	13	288.296,856 391.079,591	6.946
13	288.296,856 391.079,591	14	288.305,143 391.086,356	10.698	14	288.305,143 391.086,356	15	288.308,948 391.096,441	10.779	15	288.308,948 391.096,441	16	288.310,199 391.103,503	7.172

Punct început	X / Y	Punct sfârșit	X / Y	Lungime segment	Punct început	X / Y	Punct sfârșit	X / Y	Lungime segment	Punct început	X / Y	Punct sfârșit	X / Y	Lungime segment
16	288.310,199 391.103,503	17	288.310,52 391.113,825	10.327	17	288.310,52 391.113,825	18	288.307,546 391.146,068	32.38	18	288.307,546 391.146,068	19	288.304,551 391.160,831	15.064
19	288.304,551 391.160,831	20	288.299,441 391.193,734	33.297	20	288.299,441 391.193,734	21	288.298,238 391.200,714	7.083	21	288.298,238 391.200,714	22	288.294,509 391.226,667	26.219
22	288.294,509 391.226,667	23	288.283,252 391.268,281	43.11	23	288.283,252 391.268,281	24	288.283,143 391.280,03	11.75	24	288.283,143 391.280,03	25	288.289,889 391.292,907	14.537
25	288.289,889 391.292,907	26	288.296,204 391.302,546	11.523	26	288.296,204 391.302,546	27	288.305,446 391.318,072	18.068	27	288.305,446 391.318,072	28	288.321,284 391.337,784	25.287
28	288.321,284 391.337,784	29	288.336,671 391.355,214	23.25	29	288.336,671 391.355,214	30	288.351,631 391.373,899	23.936	30	288.351,631 391.373,899	31	288.354,323 391.376,775	3.94
31	288.354,323 391.376,775	32	288.370,222 391.389,623	20.442	32	288.370,222 391.389,623	33	288.368,494 391.393,369	4.126	33	288.368,494 391.393,369	34	288.367,637 391.392,677	1.101
34	288.367,637 391.392,677	35	288.351,592 391.379,711	20.629	35	288.351,592 391.379,711	36	288.349,364 391.377,33	3.261	36	288.349,364 391.377,33	37	288.332,726 391.359,553	24.349
37	288.332,726 391.359,553	38	288.328,218 391.354,736	6.598	38	288.328,218 391.354,736	39	288.313,044 391.336,512	23.714	39	288.313,044 391.336,512	40	288.303,986 391.325,633	14.156
40	288.303,986 391.325,633	41	288.291,539 391.307,506	21.99	41	288.291,539 391.307,506	42	288.284,3 391.294,245	15.108	42	288.284,3 391.294,245	43	288.281,531 391.287,077	7.684
43	288.281,531 391.287,077	44	288.278,762 391.279,909	7.684	44	288.278,762 391.279,909	45	288.277,958 391.271,187	8.759	45	288.277,958 391.271,187	46	288.288,085 391.230,915	41.526
46	288.288,085 391.230,915	47	288.293,916 391.195,48	35.911	47	288.293,916 391.195,48	48	288.294,986 391.192,692	2.987	48	288.294,986 391.192,692	49	288.297,599 391.179,587	13.363
49	288.297,599 391.179,587	50	288.301,255 391.150,701	29.116	50	288.301,255 391.150,701	51	288.305,425 391.122,547	28.461	51	288.305,425 391.122,547	52	288.305,793 391.105,456	17.095
52	288.305,793 391.105,456	53	288.304,376 391.097,64	7.943	53	288.304,376 391.097,64	54	288.302,944 391.092,664	5.178	54	288.302,944 391.092,664	55	288.301,23 391.090,225	2.981
55	288.301,23 391.090,225	56	288.296,362 391.085,86	6.538	56	288.296,362 391.085,86	57	288.291,929 391.081,032	6.554	57	288.291,929 391.081,032	58	288.289,547 391.078,134	3.752
58	288.289,547 391.078,134	59	288.288,073 391.073,829	4.55	59	288.288,073 391.073,829	60	288.287,955 391.069,554	4.277	60	288.287,955 391.069,554	61	288.288,873 391.064,29	5.344
61	288.288,873 391.064,29	62	288.297,823 391.040,738	25.195	62	288.297,823 391.040,738	63	288.277,053 391.032,559	22.322	63	288.277,053 391.032,559	64	288.181,487 390.996,423	102.17
64	288.181,487 390.996,423	65	288.149,477 390.987,608	33.202	65	288.149,477 390.987,608	66	288.145,312 390.980,881	7.912	66	288.145,312 390.980,881	67	288.161,619 390.987,168	17.477
67	288.161,619 390.987,168	68	288.184,443 390.994,578	23.997	68	288.184,443 390.994,578	1	288.208,281 391.003,879	25.589					

** Lungimile segmentelor sunt determinate în planul de proiecție Stereo 70 și sunt rotunjite la 1 milimetru.

*** Distanța dintre puncte este formată din segmente cumulate ce sunt mai mici decât valoarea 1 milimetru.

**DATE DESPRE IMOBILUL NR. 2079**

Oficiul de Cadastru și Publicitate Imobiliară CARAS-SEVERIN
Biroul de Cadastru și Publicitate Imobiliară Caransebes

A. Partea I. Descrierea imobilului

TEREN Extravilan

Adresa: Jud. Caraș-Severin

Nr. Crt	Nr cadastral Nr. topografic	Suprafața* (mp)	Observații / Referințe
A1		8.801	Sector cadastral:90 Teren neimprijmit;

Construcții

Crt	Nr cadastral Nr. topografic	Adresa	Observații / Referințe
A1.1		Jud. Caraș-Severin	Nr. niveluri:1; S. construita la sol:49 mp; Anexa

B. Partea II. Proprietari și acte

Inscrieri privitoare la dreptul de proprietate și alte drepturi reale		Referințe
1614 / 13/06/2023		
Act Normativ nr. 7, din 13/03/1996 emis de Parlamentul Romaniei;		
B1	Intabulare, drept de PROPRIETATE, dobandit prin Lege, cota actuala 1/1 1) NEIDENTIFICAT NEIDENTIFICAT	A1, A1.1
Act Administrativ nr. 7, din 13/06/2023 emis de Primaria comunei Cornea (Adeverinta 3144/20.06.2023 emisa de Primaria Comunei Cornea);		
B2	Se noteaza posesia factica in favoarea: 1) STOJESCU ALEXANDRU	A1, A1.1

C. Partea III. SARCINI .

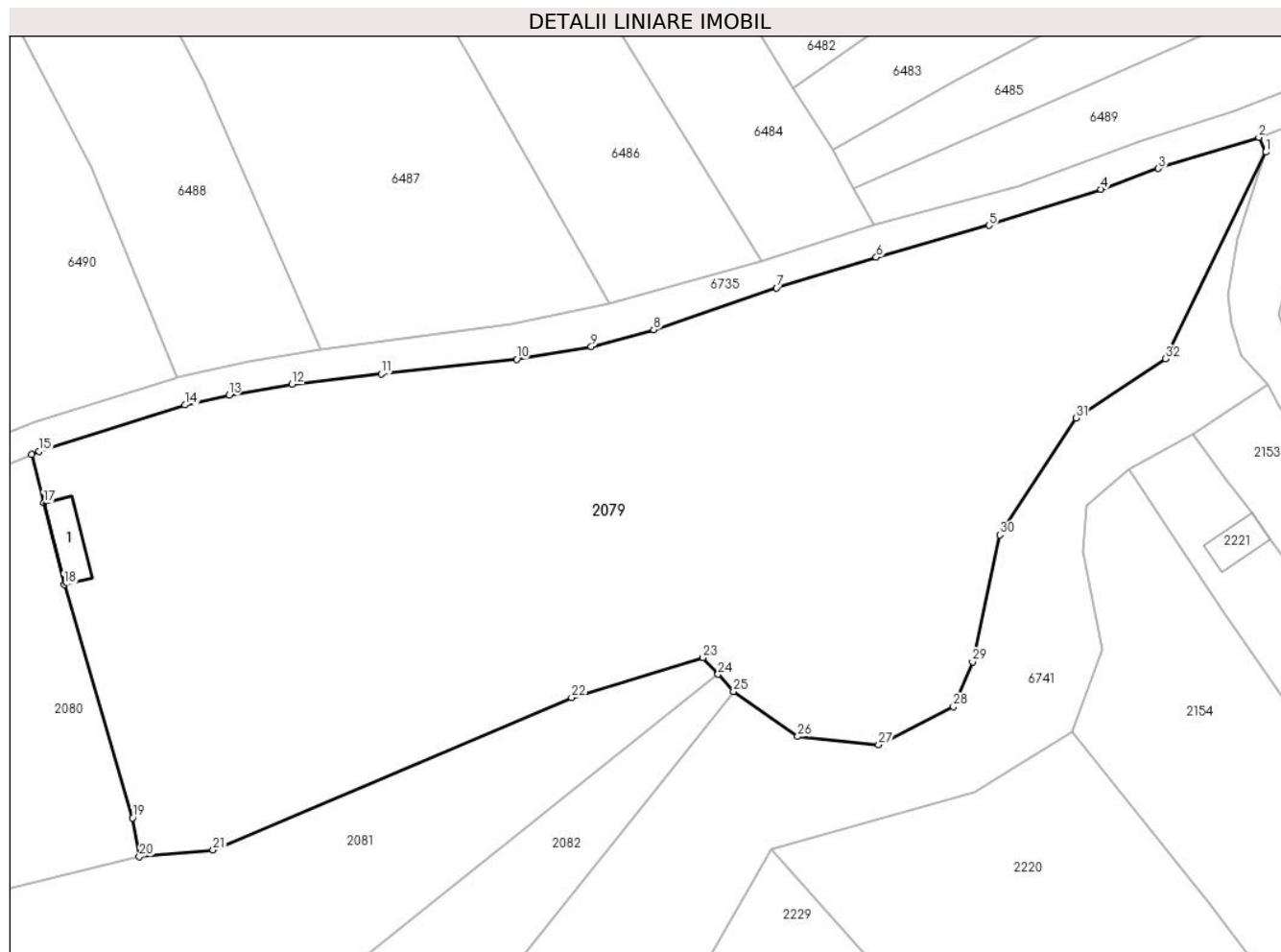
Inscrieri privind dezmembramintele dreptului de proprietate, drepturi reale de garanție și sarcini	Referințe
NU SUNT	

Anexa Nr. 1 La Partea I

Teren

Nr cadastral	Suprafaţa (mp)*	Observaţii / Referinţe
	8.801	

* Suprafaţa este determinată în planul de proiecţie Stereo 70.



Date referitoare la teren

Crt	Categorie folosinţă	Intravilan	Suprafaţa (mp)	Tarla	Parcelă	Nr. topo	Observaţii / Referinţe
1	curti constructii	NU	100	-	-	-	Denumirea locului - Intregase. Nr. cad. 789, partial 788 din planul cadastral 1:2880 Crusovat, editia 1874
2	arabil	NU	2.900	-	-	-	Denumirea locului - Intregase. Nr. cad. 789, partial 788 din planul cadastral 1:2880 Crusovat, editia 1874
3	faneata	NU	5.801	-	-	-	Denumirea locului - Intregase. Nr. cad. 789, partial 788 din planul cadastral 1:2880 Crusovat, editia 1874

Date referitoare la construcţii

Crt	Număr	Destinaţie construcţie	Supraf. (mp)	Situaţie juridică	Observaţii / Referinţe
A1.1		construcţii anexa	49	Cu acte	Nr. niveluri:1; S. construita la sol:49 mp; Anexa

Lungime Segmente

1) Valorile lungimilor segmentelor sunt obținute din proiecție în plan.

Punct început	X / Y	Punct sfârșit	X / Y	Lungime segment (** (m))
1	288.934,572 391.787,56	2	288.933,574 391.789,68	2.343
3	288.919,139 391.785,2	4	288.910,878 391.782,211	8.785
5	288.894,751 391.777,023	6	288.878,541 391.772,448	16.843
7	288.864,214 391.768,049	8	288.846,515 391.762,057	18.685
9	288.837,522 391.759,626	10	288.826,801 391.757,795	10.876
11	288.807,302 391.755,709	12	288.794,479 391.754,204	12.912
13	288.785,386 391.752,618	14	288.779,069 391.751,207	6.473
15	288.758,081 391.744,554	16	288.757,003 391.744,118	1.163
17	288.758,753 391.737,124	18	288.761,672 391.725,42	12.062
19	288.771,514 391.691,882	20	288.772,501 391.686,285	5.684
21	288.783,1 391.687,24	22	288.834,694 391.709,159	56.057
23	288.853,59 391.714,921	24	288.855,781 391.712,508	3.259
25	288.858,005 391.710,059	26	288.867,222 391.703,578	11.267
27	288.878,871 391.702,372	28	288.889,638 391.707,848	12.08
29	288.892,376 391.714,299	30	288.896,318 391.732,548	18.67
31	288.907,255 391.749,34	32	288.920,164 391.757,866	15.47

Punct început	X / Y	Punct sfârșit	X / Y	Lungime segment (** (m))
2	288.933,574 391.789,68	3	288.919,139 391.785,2	15.115
4	288.910,878 391.782,211	5	288.894,751 391.777,023	16.941
6	288.878,541 391.772,448	7	288.864,214 391.768,049	14.988
8	288.846,515 391.762,057	9	288.837,522 391.759,626	9.316
10	288.826,801 391.757,795	11	288.807,302 391.755,709	19.61
12	288.794,479 391.754,204	13	288.785,386 391.752,618	9.23
14	288.779,069 391.751,207	15	288.758,081 391.744,554	22.017
16	288.757,003 391.744,118	17	288.758,753 391.737,124	7.21
18	288.761,672 391.725,42	19	288.771,514 391.691,882	34.952
20	288.772,501 391.686,285	21	288.783,1 391.687,24	10.642
22	288.834,694 391.709,159	23	288.853,59 391.714,921	19.755
24	288.855,781 391.712,508	25	288.858,005 391.710,059	3.308
26	288.867,222 391.703,578	27	288.878,871 391.702,372	11.711
28	288.889,638 391.707,848	29	288.892,376 391.714,299	7.008
30	288.896,318 391.732,548	31	288.907,255 391.749,34	20.04
32	288.920,164 391.757,866	1	288.934,572 391.787,56	33.005

** Lungimile segmentelor sunt determinate în planul de proiecție Stereo 70 și sunt rotunjite la 1 milimetru.

*** Distanța dintre puncte este formată din segmente cumulate ce sunt mai mici decât valoarea 1 milimetru.

**DATE DESPRE IMOBILUL NR. 2080**

Oficiul de Cadastru și Publicitate Imobiliară CARAS-SEVERIN
Biroul de Cadastru și Publicitate Imobiliară Caransebes

A. Partea I. Descrierea imobilului

TEREN Extravilan

Adresa: Jud. Caraș-Severin

Nr. Crt	Nr cadastral Nr. topografic	Suprafața* (mp)	Observații / Referințe
A1		1.869	Sector cadastral:90 Teren neimprijmit;

B. Partea II. Proprietari și acte

Inscrieri privitoare la dreptul de proprietate și alte drepturi reale	Referințe
1615 / 13/06/2023	
Act Normativ nr. 7, din 13/03/1996 emis de Parlamentul Romaniei;	
B1	A1
Intabulare, drept de PROPRIETATE, dobandit prin Lege, cota actuala 1/1 1) NEIDENTIFICAT NEIDENTIFICAT	
Act Administrativ nr. 7, din 13/06/2023 emis de Primaria comunei Cornea (Adeverinta 3143/20.06.2023 emisa de Primaria Comunei Cornea);	
B2	A1
Se noteaza posesia factica in favoarea: 1) FERESCU VICTOR	

C. Partea III. SARCINI .

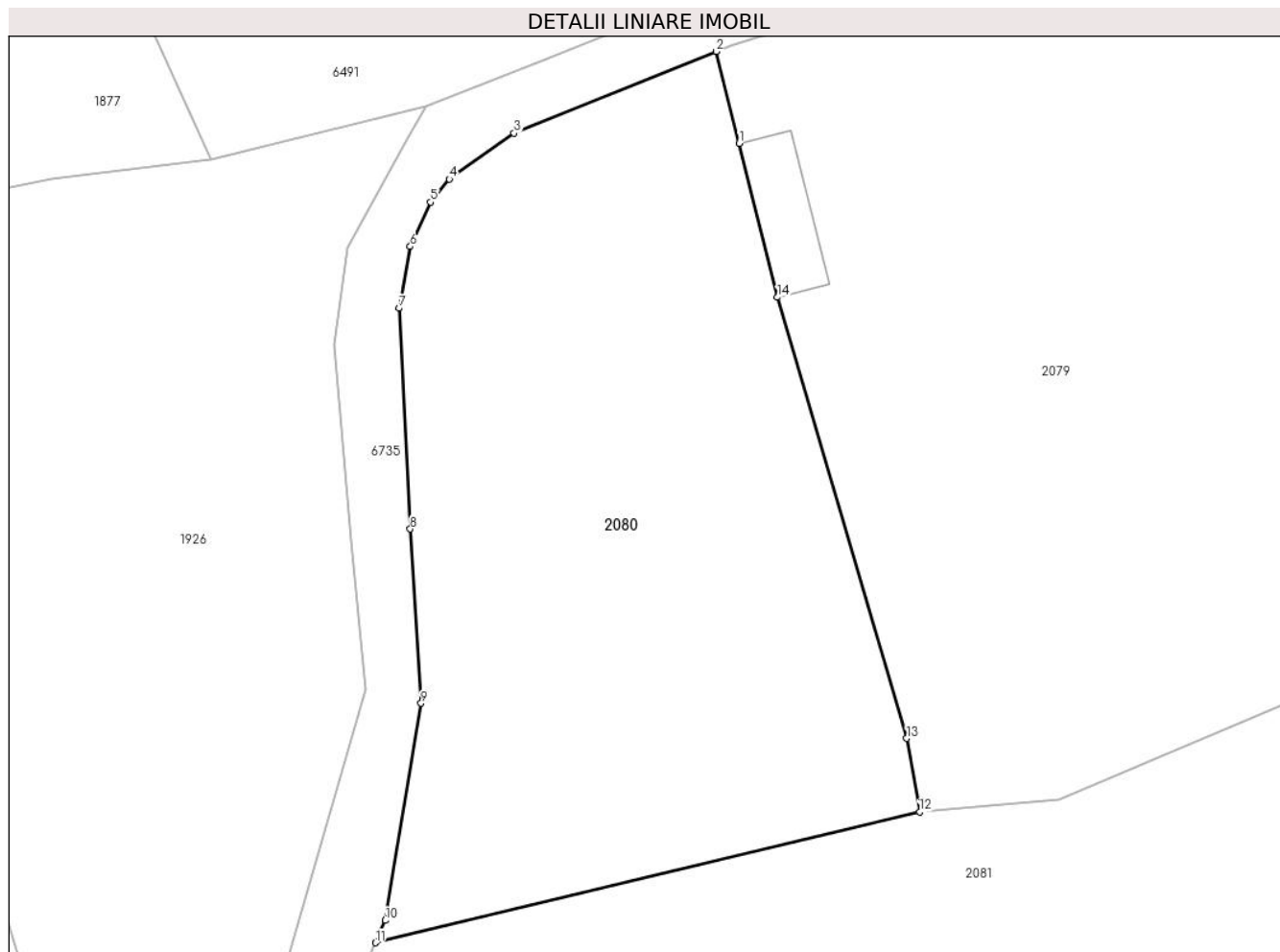
Inscrieri privind dezmembramintele dreptului de proprietate, drepturi reale de garanție și sarcini	Referințe
NU SUNT	

Anexa Nr. 1 La Partea I

Teren

Nr cadastral	Suprafața (mp)*	Observații / Referințe
	1.869	

* Suprafața este determinată în planul de proiecție Stereo 70.



Date referitoare la teren

Crt	Categorie folosință	Intravilan	Suprafața (mp)	Tarla	Parcelă	Nr. topo	Observații / Referințe
1	faneata	NU	1.869	-	-	-	Denumirea locului - Intregase. Nr. cad. partial 788 din planul cadastral 1: 2880 Crusovat, editia 1874

Lungime Segmente

1) Valorile lungimilor segmentelor sunt obținute din proiecție în plan.

Punct început	X / Y	Punct sfârșit	X / Y	Lungime segment (** (m)
1	288.758,753 391.737,124	2	288.757,003 391.744,118	7.21
2	288.757,003 391.744,118	3	288.741,621 391.737,908	16.588
3	288.741,621 391.737,908	4	288.736,698 391.734,404	6.042
4	288.736,698 391.734,404	5	288.735,26 391.732,655	2.264
5	288.735,26 391.732,655	6	288.733,724 391.729,287	3.702

Punct început	X / Y	Punct sfârșit	X / Y	Lungime segment (** (m)
6	288.733,724 391.729,287	7	288.732,874 391.724,594	4.77
7	288.732,874 391.724,594	8	288.733,716 391.707,807	16.808
8	288.733,716 391.707,807	9	288.734,551 391.694,56	13.274
9	288.734,551 391.694,56	10	288.731,824 391.678,051	16.733
10	288.731,824 391.678,051	11	288.731,09 391.676,349	1.853
11	288.731,09 391.676,349	12	288.772,501 391.686,285	42.586
12	288.772,501 391.686,285	13	288.771,514 391.691,882	5.684
13	288.771,514 391.691,882	14	288.761,672 391.725,42	34.952
14	288.761,672 391.725,42	1	288.758,753 391.737,124	12.062

** Lungimile segmentelor sunt determinate în planul de proiecție Stereo 70 și sunt rotunjite la 1 milimetru.

*** Distanța dintre puncte este formată din segmente cumulate ce sunt mai mici decât valoarea 1 milimetru.

**DATE DESPRE IMOBILUL NR. 2081**

Oficiul de Cadastru și Publicitate Imobiliară CARAS-SEVERIN
Biroul de Cadastru și Publicitate Imobiliară Caransebes

A. Partea I. Descrierea imobilului

TEREN Extravilan

Adresa: Jud. Caraș-Severin

Nr. Crt	Nr cadastral Nr. topografic	Suprafața* (mp)	Observații / Referințe
A1		6.530	Sector cadastral:90 Teren neimprijmit;

Construcții

Crt	Nr cadastral Nr. topografic	Adresa	Observații / Referințe
A1.1		Jud. Caraș-Severin	Nr. niveluri:1; S. construita la sol:91 mp; Anexa
A1.2		Jud. Caraș-Severin	Nr. niveluri:1; S. construita la sol:13 mp; Anexa

B. Partea II. Proprietari și acte

Inscrieri privitoare la dreptul de proprietate și alte drepturi reale		Referințe
1616 / 13/06/2023		
Act Normativ nr. 7, din 13/03/1996 emis de Parlamentul Romaniei;		
B1	Intabulare, drept de PROPRIETATE, dobandit prin Lege, cota actuala 1/1 1) NEIDENTIFICAT NEIDENTIFICAT	A1, A1.1, A1.2
Act Administrativ nr. 7, din 13/06/2023 emis de Primaria comunei Cornea (Adeverinta 3146/20.06.2023 emisa de Primaria Comunei Cornea);		
B2	Se noteaza posesia factica in favoarea: 1) VASILESCU GHEORGHE	A1, A1.1, A1.2

C. Partea III. SARCINI .

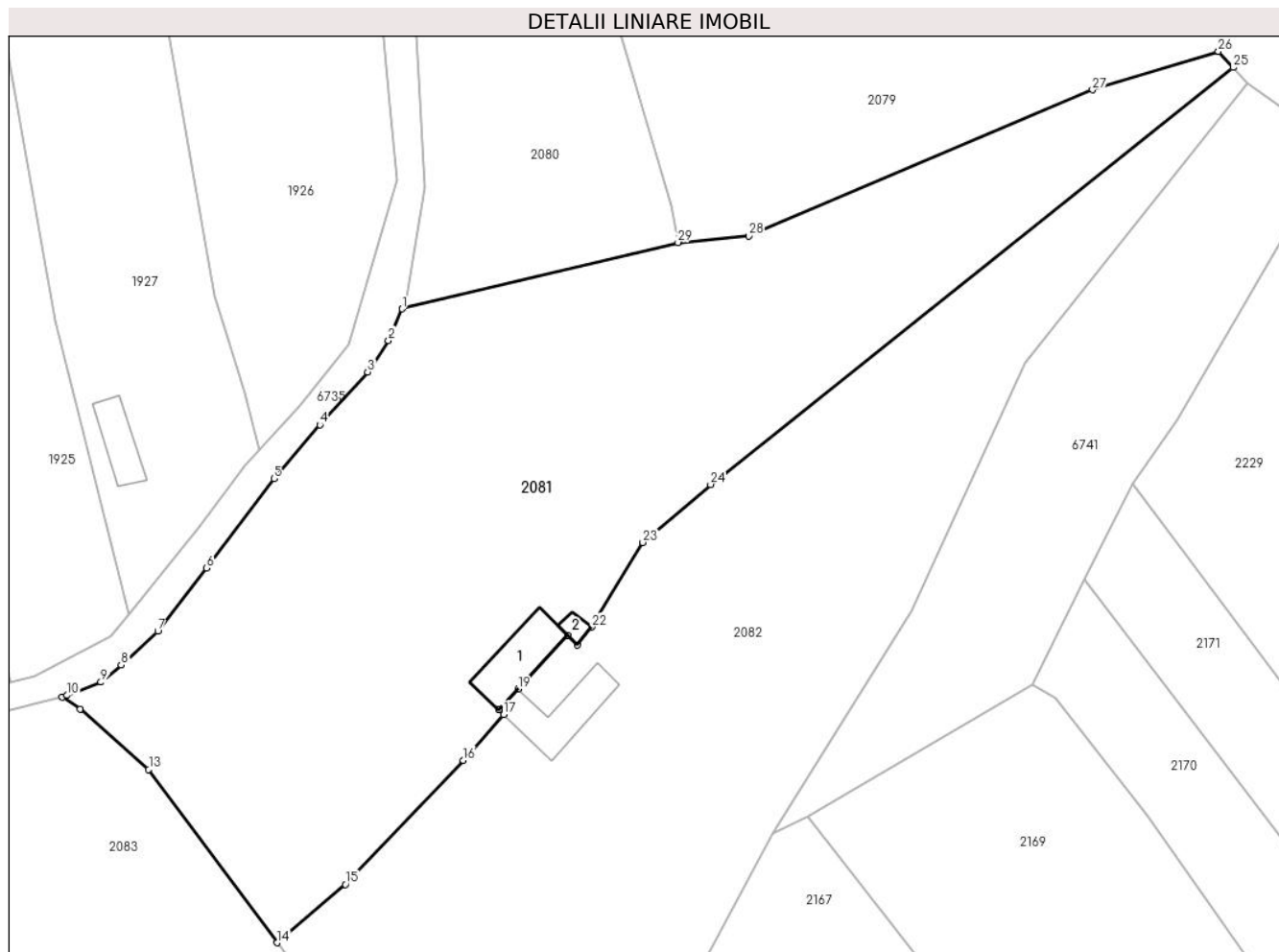
Inscrieri privind dezmembramintele dreptului de proprietate, drepturi reale de garanție și sarcini	Referințe
NU SUNT	

Anexa Nr. 1 La Partea I

Teren

Nr cadastral	Suprafața (mp)*	Observații / Referințe
	6.530	

* Suprafața este determinată în planul de proiecție Stereo 70.



Date referitoare la teren

Crt	Categorie folosință	Intravilan	Suprafața (mp)	Tarla	Parcelă	Nr. topo	Observații / Referințe
1	curți constructii	NU	150	-	-	-	Denumirea locului - Intreogase. Nr. cad. partial 783 din planul cadastral 1: 2880 Crusovat, editia 1874
2	faneata	NU	6.380	-	-	-	Denumirea locului - Intreogase. Nr. cad. partial 783 din planul cadastral 1: 2880 Crusovat, editia 1874

Date referitoare la construcții

Crt	Număr	Destinație construcție	Supraf. (mp)	Situație juridică	Observații / Referințe
A1.1		constructii anexa	91	Cu acte	Nr. niveluri:1; S. construita la sol:91 mp; Anexa
A1.2		constructii anexa	13	Cu acte	Nr. niveluri:1; S. construita la sol:13 mp; Anexa

Lungime Segmente

1) Valorile lungimilor segmentelor sunt obținute din proiecție în plan.

Punct început	X / Y	Punct sfârșit	X / Y	Lungime segment (** (m)
1	288.731,09 391.676,349	2	288.729,048 391.671,612	5.159

Punct început	X / Y	Punct sfârșit	X / Y	Lungime segment (** (m)
2	288.729,048 391.671,612	3	288.725,933 391.666,884	5.662

Punct început	X / Y	Punct sfârșit	X / Y	Lungime segment (** (m)
3	288.725,933 391.666,884	4	288.718,763 391.658,954	10.691
5	288.711,873 391.650,891	6	288.701,792 391.637,493	16.767
7	288.694,462 391.628,016	8	288.688,963 391.622,976	7.459
9	288.685,907 391.620,394	10	288.680,849 391.618,412	5.433
11	288.680,13 391.618,182	12	288.682,8 391.616,333	3.248
13	288.693,081 391.607,305	14	288.712,344 391.581,348	32.324
15	288.722,598 391.590,102	16	288.740,288 391.608,682	25.654
17	288.746,338 391.615,528	18	288.745,602 391.616,246	1.029
19	288.748,478 391.619,358	20	288.755,915 391.627,406	10.958
21	288.757,437 391.625,989	22	288.759,582 391.628,667	3.431
23	288.767,225 391.641,317	24	288.777,389 391.650,023	13.383
25	288.855,781 391.712,508	26	288.853,59 391.714,921	3.259
27	288.834,694 391.709,159	28	288.783,1 391.687,24	56.057
29	288.772,501 391.686,285	1	288.731,09 391.676,349	42.586

Punct început	X / Y	Punct sfârșit	X / Y	Lungime segment (** (m)
4	288.718,763 391.658,954	5	288.711,873 391.650,891	10.606
6	288.701,792 391.637,493	7	288.694,462 391.628,016	11.981
8	288.688,963 391.622,976	9	288.685,907 391.620,394	4.001
10	288.680,849 391.618,412	11	288.680,13 391.618,182	0.755
12	288.682,8 391.616,333	13	288.693,081 391.607,305	13.682
14	288.712,344 391.581,348	15	288.722,598 391.590,102	13.482
16	288.740,288 391.608,682	17	288.746,338 391.615,528	9.137
18	288.745,602 391.616,246	19	288.748,478 391.619,358	4.237
20	288.755,915 391.627,406	21	288.757,437 391.625,989	2.08
22	288.759,582 391.628,667	23	288.767,225 391.641,317	14.78
24	288.777,389 391.650,023	25	288.855,781 391.712,508	100.248
26	288.853,59 391.714,921	27	288.834,694 391.709,159	19.755
28	288.783,1 391.687,24	29	288.772,501 391.686,285	10.642

** Lungimile segmentelor sunt determinate în planul de proiecție Stereo 70 și sunt rotunjite la 1 milimetru.

*** Distanța dintre puncte este formată din segmente cumulate ce sunt mai mici decât valoarea 1 milimetru.

**DATE DESPRE IMOBILUL NR. 2082**

Oficiul de Cadastru și Publicitate Imobiliară CARAS-SEVERIN
Biroul de Cadastru și Publicitate Imobiliară Caransebes

A. Partea I. Descrierea imobilului

TEREN Extravilan

Adresa: Jud. Caraș-Severin

Nr. Crt	Nr cadastral Nr. topografic	Suprafața* (mp)	Observații / Referințe
A1		6.123	Sector cadastral:90 Teren neimprijmit;

Construcții

Crt	Nr cadastral Nr. topografic	Adresa	Observații / Referințe
A1.1		Jud. Caraș-Severin	Nr. niveluri:1; S. construita la sol:98 mp; Anexa

B. Partea II. Proprietari și acte

Inscrieri privitoare la dreptul de proprietate și alte drepturi reale		Referințe
1617 / 13/06/2023		
Act Normativ nr. 7, din 13/03/1996 emis de Parlamentul Romaniei;		
B1	Intabulare, drept de PROPRIETATE, dobandit prin Lege, cota actuala 1/1 1) NEIDENTIFICAT NEIDENTIFICAT	A1, A1.1
Act Administrativ nr. 7, din 13/06/2023 emis de Primaria comunei Cornea (Adeverinta 3440/22.06.2023 emisa de Primaria Comunei Cornea);		
B2	Se noteaza posesia factica in favoarea lui 1) VASILESCU MARIUS	A1, A1.1

C. Partea III. SARCINI .

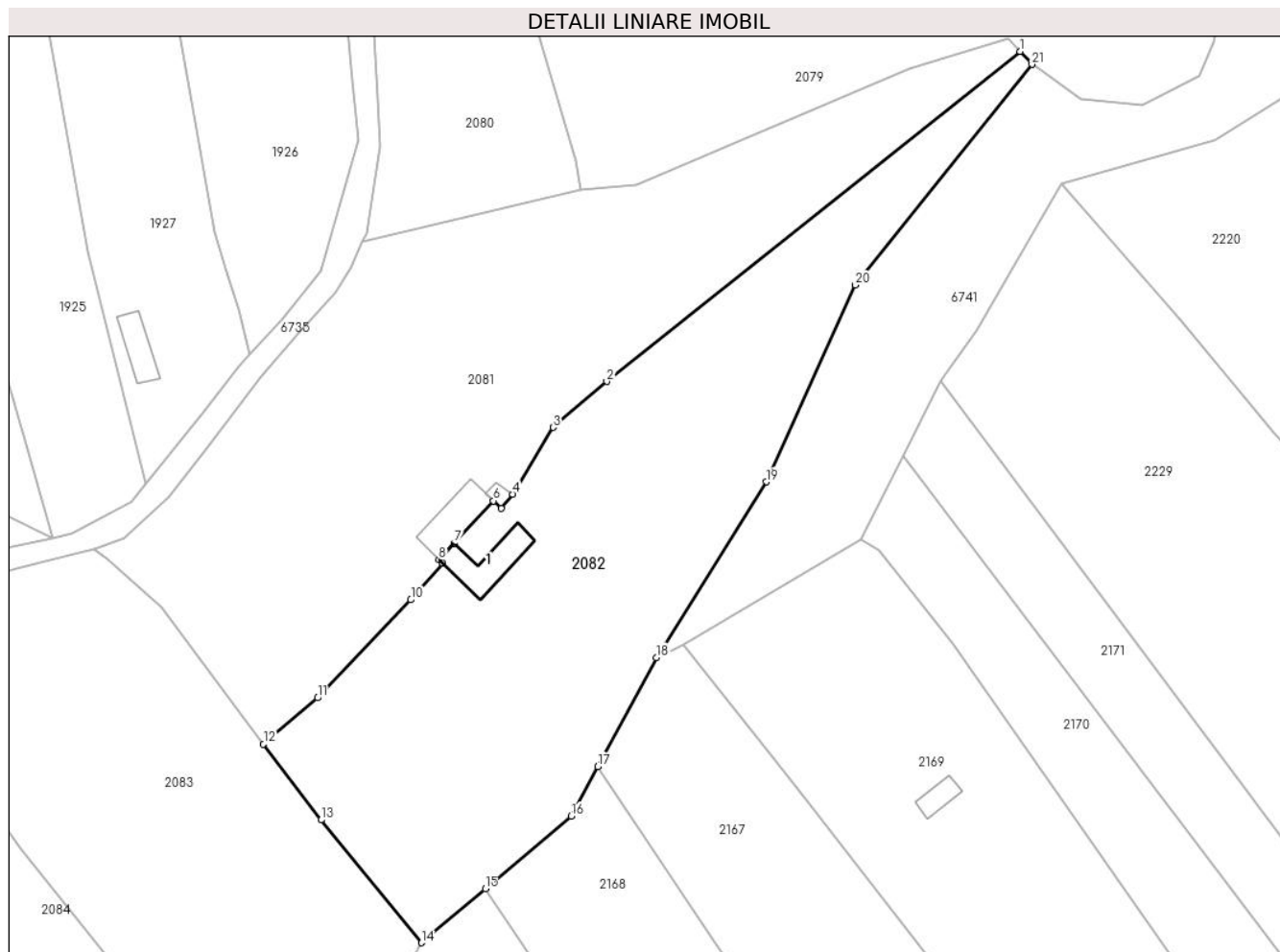
Inscrieri privind dezmembramintele dreptului de proprietate, drepturi reale de garanție și sarcini	Referințe
NU SUNT	

Anexa Nr. 1 La Partea I

Teren

Nr cadastral	Suprafața (mp)*	Observații / Referințe
	6.123	

* Suprafața este determinată în planul de proiecție Stereo 70.



Date referitoare la teren

Crt	Categorie folosință	Intravilan	Suprafața (mp)	Tarla	Parcelă	Nr. topo	Observații / Referințe
1	curți construcții	NU	150	-	-	-	Denumirea locului - Intreogase. Nr. cad. partial 783 din planul cadastral 1: 2880 Crusovat, editia 1874
2	arabil	NU	5.973	-	-	-	Denumirea locului - Intreogase. Nr. cad. partial 783 din planul cadastral 1: 2880 Crusovat, editia 1874

Date referitoare la construcții

Crt	Număr	Destinație construcție	Supraf. (mp)	Situație juridică	Observații / Referințe
A1.1		construcții de locuințe	98	Cu acte	Nr. niveluri:1; S. construita la sol:98 mp; Anexa

Lungime Segmente

1) Valorile lungimilor segmentelor sunt obținute din proiecție în plan.

Punct început	X / Y	Punct sfârșit	X / Y	Lungime segment (** (m))
1	288.855,781 391.712,508	2	288.777,389 391.650,023	100.248
3	288.767,225 391.641,317	4	288.759,582 391.628,667	14.78

Punct început	X / Y	Punct sfârșit	X / Y	Lungime segment (** (m))
2	288.777,389 391.650,023	3	288.767,225 391.641,317	13.383
4	288.759,582 391.628,667	5	288.757,437 391.625,989	3.431

Punct început	X / Y	Punct sfârșit	X / Y	Lungime segment (** (m))
5	288.757,437 391.625,989	6	288.755,915 391.627,406	2.08
7	288.748,478 391.619,358	8	288.745,602 391.616,246	4.237
9	288.746,338 391.615,528	10	288.740,288 391.608,682	9.137
11	288.722,598 391.590,102	12	288.712,344 391.581,348	13.482
13	288.723,251 391.566,971	14	288.742,279 391.543,737	30.031
15	288.754,388 391.553,964	16	288.770,645 391.567,694	21.279
17	288.775,676 391.577,057	18	288.786,791 391.597,74	23.48
19	288.807,64 391.631,008	20	288.824,54 391.668,271	40.916
21	288.858,005 391.710,059	1	288.855,781 391.712,508	3.308

Punct început	X / Y	Punct sfârșit	X / Y	Lungime segment (** (m))
6	288.755,915 391.627,406	7	288.748,478 391.619,358	10.958
8	288.745,602 391.616,246	9	288.746,338 391.615,528	1.029
10	288.740,288 391.608,682	11	288.722,598 391.590,102	25.654
12	288.712,344 391.581,348	13	288.723,251 391.566,971	18.046
14	288.742,279 391.543,737	15	288.754,388 391.553,964	15.85
16	288.770,645 391.567,694	17	288.775,676 391.577,057	10.629
18	288.786,791 391.597,74	19	288.807,64 391.631,008	39.261
20	288.824,54 391.668,271	21	288.858,005 391.710,059	53.536

** Lungimile segmentelor sunt determinate în planul de proiecție Stereo 70 și sunt rotunjite la 1 milimetru.

*** Distanța dintre puncte este formată din segmente cumulate ce sunt mai mici decât valoarea 1 milimetru.

**DATE DESPRE IMOBILUL NR. 2083**

Oficiul de Cadastru și Publicitate Imobiliară CARAS-SEVERIN
Biroul de Cadastru și Publicitate Imobiliară Caransebes

A. Partea I. Descrierea imobilului

TEREN Extravilan

Nr. CF vechi:76-Crusovat

Adresa: Jud. Caraș-Severin

Nr. Crt	Nr cadastral Nr. topografic	Suprafața* (mp)	Observații / Referințe
A1		5.441	Sector cadastral:90 Teren neimprijmit;

B. Partea II. Proprietari și acte

Inscrieri privitoare la dreptul de proprietate și alte drepturi reale		Referințe
1618 / 13/06/2023		
Act Normativ nr. 7, din 13/03/1996 emis de Parlamentul Romaniei;		
B1	Intabulare, drept de PROPRIETATE, dobandit prin Lege, cota actuala 1/1 1) NEIDENTIFICAT NEIDENTIFICAT	A1
Act Administrativ nr. 7, din 13/06/2023 emis de Primaria comunei Cornea (Adeverinta 3448/22.06.2023 emisa de Primaria Comunei Cornea);		
B2	Se noteaza posesia factica in favoarea lui 1) VINTILA FLOAREA	A1

C. Partea III. SARCINI .

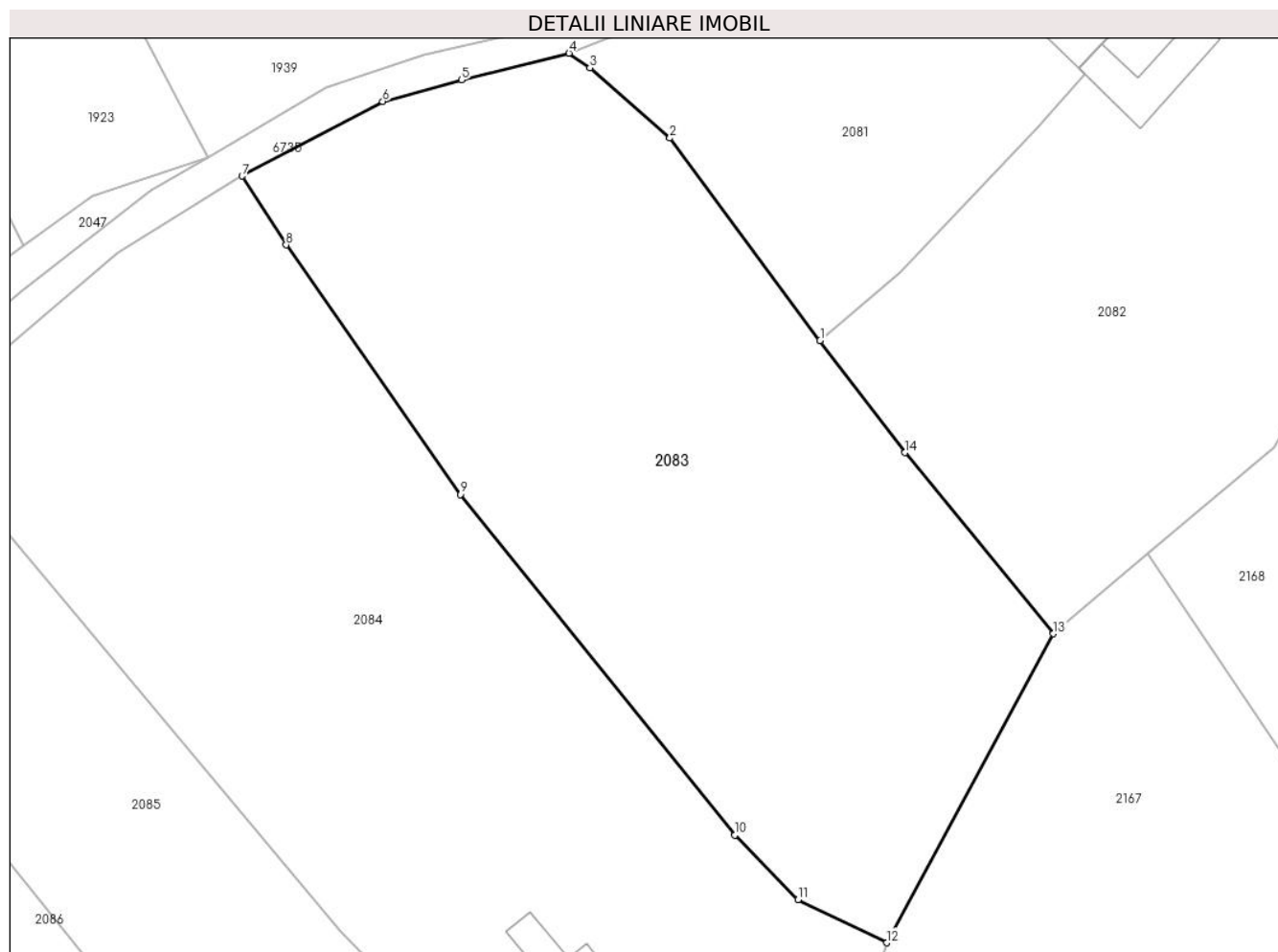
Inscrieri privind dezmembramintele dreptului de proprietate, drepturi reale de garanție și sarcini	Referințe
NU SUNT	

Anexa Nr. 1 La Partea I

Teren

Nr cadastral	Suprafața (mp)*	Observații / Referințe
	5.441	

* Suprafața este determinată în planul de proiecție Stereo 70.



Date referitoare la teren

Crt	Categorie folosință	Intravilan	Suprafața (mp)	Tarla	Parcelă	Nr. topo	Observații / Referințe
1	faneata	NU	5.441	-	-	4	Denumirea locului - Intregase. Nr. cad. partial 780 din planul cadastral 1: 2880 Crusovat, editia 1874

Lungime Segmente

1) Valorile lungimilor segmentelor sunt obținute din proiecție în plan.

Punct început	X / Y	Punct sfârșit	X / Y	Lungime segment (** (m)
1	288.712,344 391.581,348	2	288.693,081 391.607,305	32.324
2	288.693,081 391.607,305	3	288.682,8 391.616,333	13.682
3	288.682,8 391.616,333	4	288.680,13 391.618,182	3.248
4	288.680,13 391.618,182	5	288.666,358 391.614,771	14.188
5	288.666,358 391.614,771	6	288.656,22 391.612,01	10.507

Punct început	X / Y	Punct sfârșit	X / Y	Lungime segment (** (m)
6	288.656,22 391.612,01	7	288.638,174 391.602,413	20.439
7	288.638,174 391.602,413	8	288.643,842 391.593,609	10.471
8	288.643,842 391.593,609	9	288.666,174 391.561,577	39.048
9	288.666,174 391.561,577	10	288.701,406 391.517,901	56.115
10	288.701,406 391.517,901	11	288.709,519 391.509,632	11.584
11	288.709,519 391.509,632	12	288.720,911 391.504,114	12.658
12	288.720,911 391.504,114	13	288.742,279 391.543,737	45.017
13	288.742,279 391.543,737	14	288.723,251 391.566,971	30.031
14	288.723,251 391.566,971	1	288.712,344 391.581,348	18.046

** Lungimile segmentelor sunt determinate în planul de proiecție Stereo 70 și sunt rotunjite la 1 milimetru.

*** Distanța dintre puncte este formată din segmente cumulate ce sunt mai mici decât valoarea 1 milimetru.

**DATE DESPRE IMOBILUL NR. 2084**

Oficiul de Cadastru și Publicitate Imobiliară CARAS-SEVERIN
Biroul de Cadastru și Publicitate Imobiliară Caransebes

A. Partea I. Descrierea imobilului

TEREN Extravilan

Adresa: Jud. Caraș-Severin

Nr. Crt	Nr cadastral Nr. topografic	Suprafața* (mp)	Observații / Referințe
A1		6.884	Sector cadastral:90 Teren neimprijmit;

Construcții

Crt	Nr cadastral Nr. topografic	Adresa	Observații / Referințe
A1.1		Jud. Caraș-Severin	Nr. niveluri:1; S. construita la sol:62 mp; Anexa

B. Partea II. Proprietari și acte

Inscrieri privitoare la dreptul de proprietate și alte drepturi reale	Referințe
1619 / 13/06/2023	
Act Normativ nr. 7, din 13/03/1996 emis de Parlamentul Romaniei;	
B1	A1, A1.1
Intabulare, drept de PROPRIETATE, dobandit prin Lege, cota actuala 1/1 1) NEIDENTIFICAT NEIDENTIFICAT	
Act Administrativ nr. 7, din 13/06/2023 emis de Primaria comunei Cornea (Adeverinta 3139/20.06.2023 emisa de Primaria Comunei Cornea);	
B3	A1, A1.1
Se noteaza posesia factica in favoarea: 1) DAVIDESCU DUMITRU	

C. Partea III. SARCINI .

Inscrieri privind dezmembramintele dreptului de proprietate, drepturi reale de garanție și sarcini	Referințe
NU SUNT	

Anexa Nr. 1 La Partea I

Teren

Nr cadastral	Suprafața (mp)*	Observații / Referințe
	6.884	

* Suprafața este determinată în planul de proiecție Stereo 70.



Date referitoare la teren

Crt	Categorie folosință	Intravilan	Suprafața (mp)	Tarla	Parcelă	Nr. topo	Observații / Referințe
1	curți constructii	NU	100	-	-	-	Denumirea locului - Intregase. Nr. cad. partial 774,776,779,780,781 din planul cadastral 1:2880 Crusovat, editia 1874
2	faneata	NU	6.784	-	-	-	Denumirea locului - Intregase. Nr. cad. partial 774,776,779,780,781 din planul cadastral 1:2880 Crusovat, editia 1874

Date referitoare la construcții

Crt	Număr	Destinație construcție	Supraf. (mp)	Situație juridică	Observații / Referințe
A1.1		construcții anexa	62	Cu acte	Nr. niveluri:1; S. construita la sol:62 mp; Anexa

Lungime Segmente

1) Valorile lungimilor segmentelor sunt obținute din proiecție în plan.

Punct început	X / Y	Punct sfârșit	X / Y	Lungime segment (** (m))
1	288.638,174 391.602,413	2	288.622,272 391.592,521	18.728

Punct început	X / Y	Punct sfârşit	X / Y	Lungime segment (** (m)
2	288.622,272 391.592,521	3	288.606,411 391.579,046	20.812
3	288.606,411 391.579,046	4	288.597,147 391.570,535	12.58
4	288.597,147 391.570,535	5	288.606,362 391.558,632	15.053
5	288.606,362 391.558,632	6	288.650,774 391.505,603	69.17
6	288.650,774 391.505,603	7	288.700,597 391.455,359	70.759
7	288.700,597 391.455,359	8	288.717,013 391.490,874	39.125
8	288.717,013 391.490,874	9	288.720,911 391.504,114	13.802
9	288.720,911 391.504,114	10	288.709,519 391.509,632	12.658
10	288.709,519 391.509,632	11	288.701,406 391.517,901	11.584
11	288.701,406 391.517,901	12	288.666,174 391.561,577	56.115
12	288.666,174 391.561,577	13	288.643,842 391.593,609	39.048
13	288.643,842 391.593,609	1	288.638,174 391.602,413	10.471

** Lungimile segmentelor sunt determinate în planul de proiecție Stereo 70 și sunt rotunjite la 1 milimetru.

*** Distanța dintre puncte este formată din segmente cumulate ce sunt mai mici decât valoarea 1 milimetru.

**DATE DESPRE IMOBILUL NR. 2085**

Oficiul de Cadastru și Publicitate Imobiliară CARAS-SEVERIN
Biroul de Cadastru și Publicitate Imobiliară Caransebes

A. Partea I. Descrierea imobilului

TEREN Extravilan

Adresa: Jud. Caraș-Severin

Nr. Crt	Nr cadastral Nr. topografic	Suprafața* (mp)	Observații / Referințe
A1		4.345	Sector cadastral:90 Teren neimprijmit;

Construcții

Crt	Nr cadastral Nr. topografic	Adresa	Observații / Referințe
A1.1		Jud. Caraș-Severin	Nr. niveluri:1; S. construita la sol:58 mp; Anexa
A1.2		Jud. Caraș-Severin	Nr. niveluri:1; S. construita la sol:37 mp; Anexa

B. Partea II. Proprietari și acte

Inscrieri privitoare la dreptul de proprietate și alte drepturi reale		Referințe
1620 / 13/06/2023		
Act Normativ nr. 7, din 13/03/1996 emis de Parlamentul Romaniei;		
B1	Intabulare, drept de PROPRIETATE, dobandit prin Lege, cota actuala 1/1 1) NEIDENTIFICAT NEIDENTIFICAT	A1, A1.1, A1.2
Act Administrativ nr. 7, din 13/06/2023 emis de Primaria comunei Cornea (Adeverinta 3134/20.06.2023 emisa de Primaria Comunei Cornea);		
B2	Se noteaza posesia factica in favoarea: 1) BABEU-VASILESCU ION	A1, A1.1, A1.2

C. Partea III. SARCINI .

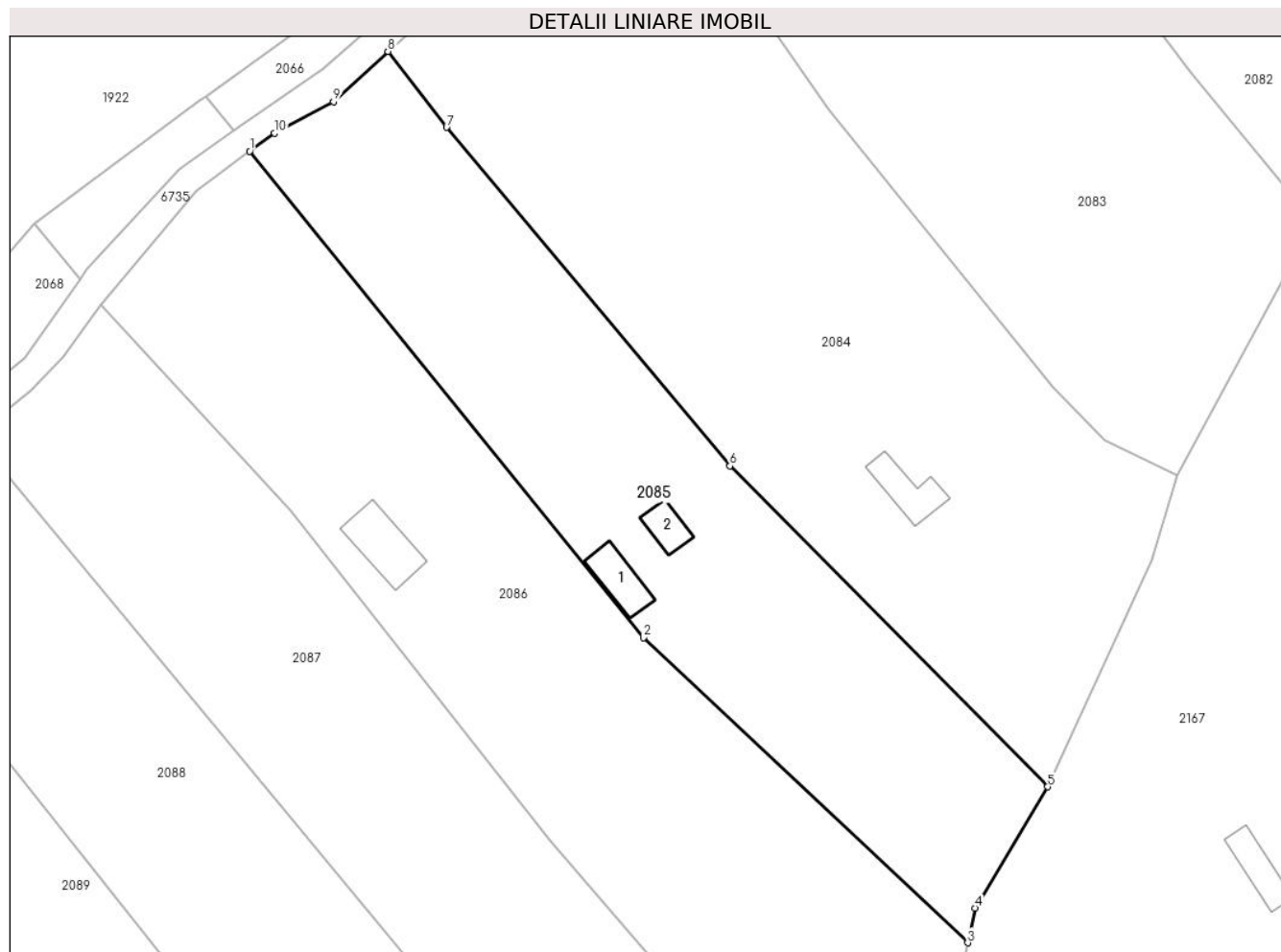
Inscrieri privind dezmembramintele dreptului de proprietate, drepturi reale de garanție și sarcini	Referințe
NU SUNT	

Anexa Nr. 1 La Partea I

Teren

Nr cadastral	Suprafața (mp)*	Observații / Referințe
	4.345	

* Suprafața este determinată în planul de proiecție Stereo 70.



Date referitoare la teren

Crt	Categorie folosință	Intravilan	Suprafața (mp)	Tarla	Parcelă	Nr. topo	Observații / Referințe
1	curți construcții	NU	345	-	-	-	Denumirea locului - Intregase. Nr. cad. partial 774,775,776,780 din planul cadastral 1:2880 Crusovat, editia 1874
2	faneata	NU	4.000	-	-	-	Denumirea locului - Intregase. Nr. cad. partial 774,775,776,780 din planul cadastral 1:2880 Crusovat, editia 1874

Date referitoare la construcții

Crt	Număr	Destinație construcție	Supraf. (mp)	Situație juridică	Observații / Referințe
A1.1		construcții anexa	58	Cu acte	Nr. niveluri:1; S. construita la sol:58 mp; Anexa
A1.2		construcții anexa	37	Cu acte	Nr. niveluri:1; S. construita la sol:37 mp; Anexa

Lungime Segmente

1) Valorile lungimilor segmentelor sunt obținute din proiecție în plan.

Punct început	X / Y	Punct sfârșit	X / Y	Lungime segment (** (m)

Punct început	X / Y	Punct sfârșit	X / Y	Lungime segment (** (m)
1	288.575,484 391.554,916	2	288.637,212 391.478,712	98.068
2	288.637,212 391.478,712	3	288.688,052 391.430,94	69.763
3	288.688,052 391.430,94	4	288.689,224 391.436,373	5.558
4	288.689,224 391.436,373	5	288.700,597 391.455,359	22.132
5	288.700,597 391.455,359	6	288.650,774 391.505,603	70.759
6	288.650,774 391.505,603	7	288.606,362 391.558,632	69.17
7	288.606,362 391.558,632	8	288.597,147 391.570,535	15.053
8	288.597,147 391.570,535	9	288.588,608 391.562,691	11.596
9	288.588,608 391.562,691	10	288.579,393 391.557,757	10.453
10	288.579,393 391.557,757	1	288.575,484 391.554,916	4.832

** Lungimile segmentelor sunt determinate în planul de proiecție Stereo 70 și sunt rotunjite la 1 milimetru.

*** Distanța dintre puncte este formată din segmente cumulate ce sunt mai mici decât valoarea 1 milimetru.

**DATE DESPRE IMOBILUL NR. 2086**

Oficiul de Cadastru și Publicitate Imobiliară CARAS-SEVERIN
Biroul de Cadastru și Publicitate Imobiliară Caransebes

A. Partea I. Descrierea imobilului

TEREN Extravilan

Adresa: Jud. Caraș-Severin

Nr. Crt	Nr cadastral Nr. topografic	Suprafața* (mp)	Observații / Referințe
A1		5.817	Sector cadastral:90 Teren neimprijmit;

Construcții

Crt	Nr cadastral Nr. topografic	Adresa	Observații / Referințe
A1.1		Jud. Caraș-Severin	Nr. niveluri:1; S. construita la sol:89 mp; Anexa

B. Partea II. Proprietari și acte

Inscrieri privitoare la dreptul de proprietate și alte drepturi reale		Referințe
1621 / 13/06/2023		
Act Normativ nr. 7, din 13/03/1996 emis de Parlamentul Romaniei;		
B1	Intabulare, drept de PROPRIETATE, dobandit prin Lege, cota actuala 1/1 1) NEIDENTIFICAT NEIDENTIFICAT	A1, A1.1
Act Administrativ nr. 7, din 13/06/2023 emis de Primaria comunei Cornea (Adeverinta 3149/20.06.2023 emisa de Primaria Comunei Cornea);		
B2	Se noteaza posesia factica in favoarea: 1) VASILESCU STEFAN	A1, A1.1

C. Partea III. SARCINI .

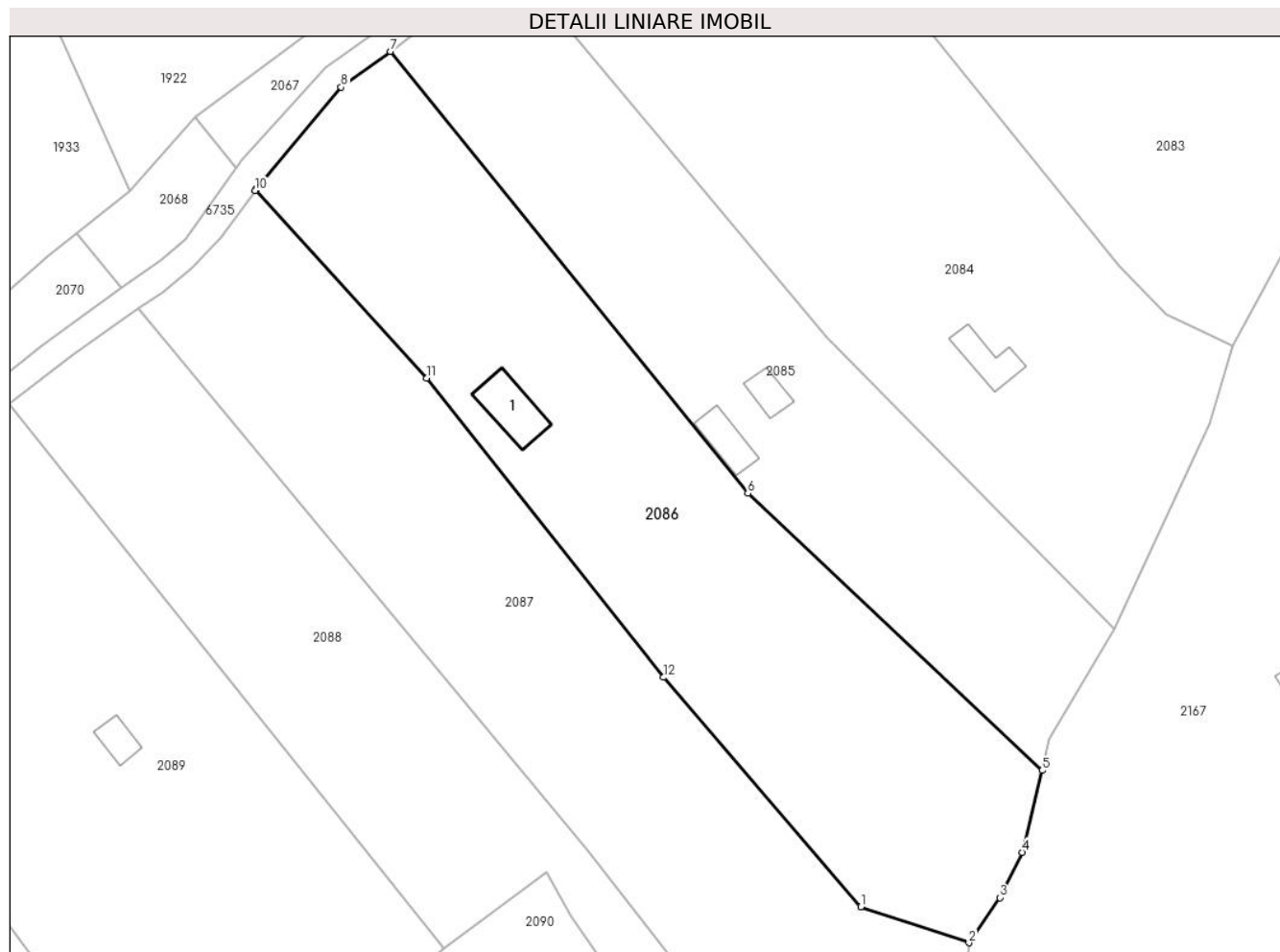
Inscrieri privind dezmembramintele dreptului de proprietate, drepturi reale de garanție și sarcini	Referințe
NU SUNT	

Anexa Nr. 1 La Partea I

Teren

Nr cadastral	Suprafața (mp)*	Observații / Referințe
	5.817	

* Suprafața este determinată în planul de proiecție Stereo 70.



Date referitoare la teren

Crt	Categorie folosință	Intravilan	Suprafața (mp)	Tarla	Parcelă	Nr. topo	Observații / Referințe
1	curți construcții	NU	100	-	-	-	Denumirea locului - Intreogase. Nr. cad. partial 772,774,775 din planul cadastral 1:2880 Crusovat, editia 1874
2	faneata	NU	5.717	-	-	-	Denumirea locului - Intreogase. Nr. cad. partial 772,774,775 din planul cadastral 1:2880 Crusovat, editia 1874

Date referitoare la construcții

Crt	Număr	Destinație construcție	Supraf. (mp)	Situație juridică	Observații / Referințe
A1.1		construcții anexa	89	Cu acte	Nr. niveluri:1; S. construita la sol:89 mp; Anexa

Lungime Segmente

1) Valorile lungimilor segmentelor sunt obținute din proiecție în plan.

Punct început	X / Y	Punct sfârșit	X / Y	Lungime segment (** (m))
1	288.656,734 391.407,436	2	288.675,398 391.401,222	19.671

Punct început	X / Y	Punct sfârșit	X / Y	Lungime segment (** (m)
2	288.675,398 391.401,222	3	288.680,693 391.408,997	9.407
3	288.680,693 391.408,997	4	288.684,562 391.416,818	8.726
4	288.684,562 391.416,818	5	288.688,052 391.430,94	14.547
5	288.688,052 391.430,94	6	288.637,212 391.478,712	69.763
6	288.637,212 391.478,712	7	288.575,484 391.554,916	98.068
7	288.575,484 391.554,916	8	288.567,029 391.548,768	10.454
8	288.567,029 391.548,768	9	288.552,268 391.531,063	23.051
9	288.552,268 391.531,063	10	288.552,159 391.530,912	0.187
10	288.552,159 391.530,912	11	288.581,8 391.498,578	43.864
11	288.581,8 391.498,578	12	288.622,674 391.446,987	65.82
12	288.622,674 391.446,987	1	288.656,734 391.407,436	52.195

** Lungimile segmentelor sunt determinate în planul de proiecție Stereo 70 și sunt rotunjite la 1 milimetru.

*** Distanța dintre puncte este formată din segmente cumulate ce sunt mai mici decât valoarea 1 milimetru.

**DATE DESPRE IMOBILUL NR. 2087**

Oficiul de Cadastru și Publicitate Imobiliară CARAS-SEVERIN
Biroul de Cadastru și Publicitate Imobiliară Caransebes

A. Partea I. Descrierea imobilului

TEREN Extravilan

Adresa: Jud. Caraș-Severin

Nr. Crt	Nr cadastral Nr. topografic	Suprafața* (mp)	Observații / Referințe
A1		5.861	Sector cadastral:90 Teren neimprijmit;

B. Partea II. Proprietari și acte

Inscrieri privitoare la dreptul de proprietate și alte drepturi reale	Referințe
1635 / 13/06/2023	
Act Normativ nr. 7, din 13/03/1996 emis de Parlamentul Romaniei;	
B1	A1
Intabulare, drept de PROPRIETATE, dobandit prin Lege, cota actuala 1/1 1) NEIDENTIFICAT NEIDENTIFICAT	
Act Administrativ nr. 7, din 13/06/2023 emis de Primaria comunei Cornea (Adeverinta 3138/20.06.2023 emisa de Primaria Comunei Cornea);	
B2	A1
Se noteaza posesia factica in favoarea: 1) COJOCARIU ALIN-GHEORGHE	

C. Partea III. SARCINI .

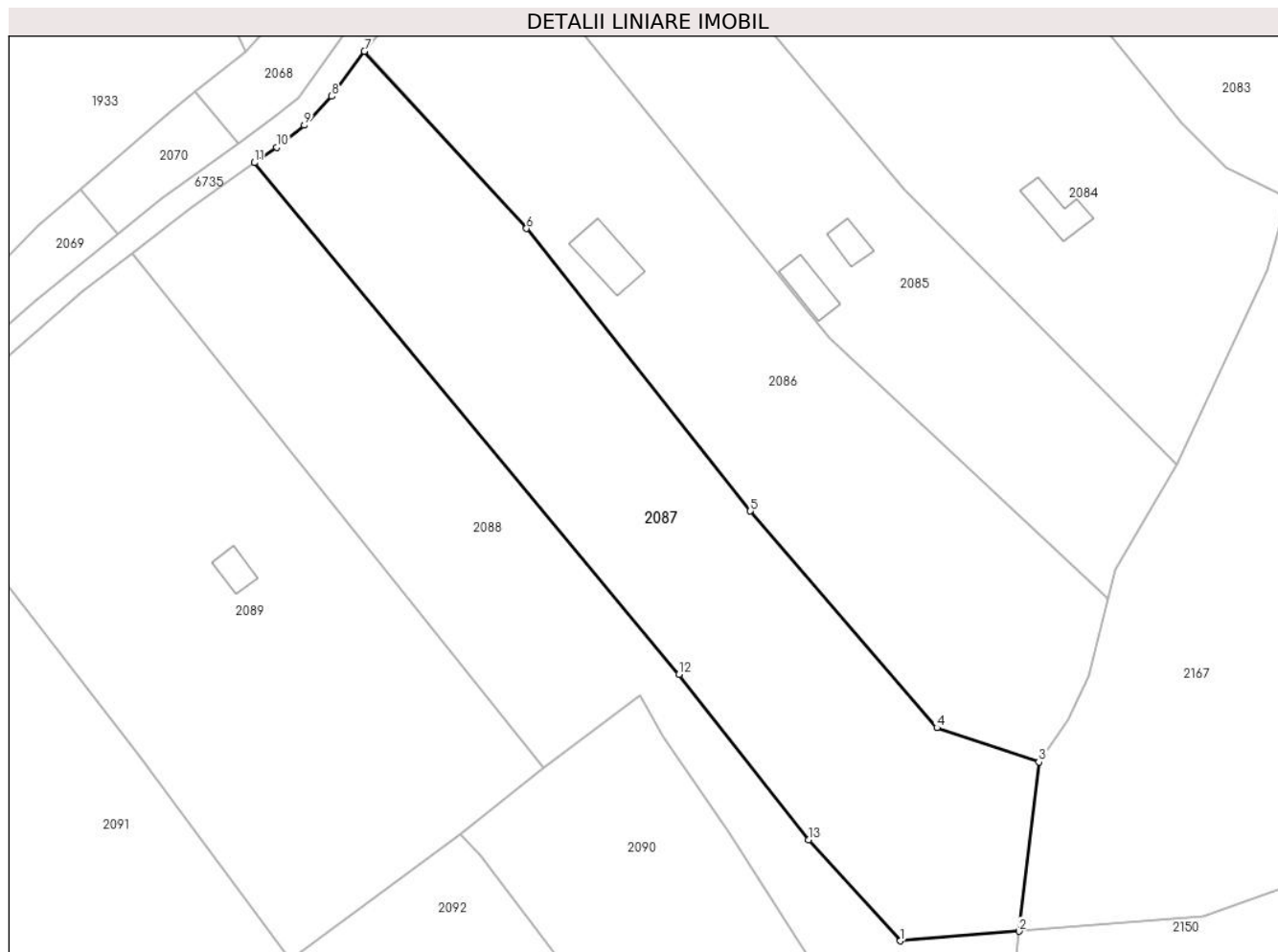
Inscrieri privind dezmembramintele dreptului de proprietate, drepturi reale de garanție și sarcini	Referințe
NU SUNT	

Anexa Nr. 1 La Partea I

Teren

Nr cadastral	Suprafața (mp)*	Observații / Referințe
	5.861	

* Suprafața este determinată în planul de proiecție Stereo 70.



Date referitoare la teren

Crt	Categorie folosință	Intravilan	Suprafața (mp)	Tarla	Parcelă	Nr. topo	Observații / Referințe
1	faneata	NU	5.861	-	-	-	Denumirea locului - Intregase. Nr. cad. partial 772,775 din planul cadastral 1:2880 Crusovat, editia 1874

Lungime Segmente

1) Valorile lungimilor segmentelor sunt obținute din proiecție în plan.

Punct început	X / Y	Punct sfârșit	X / Y	Lungime segment (** (m)
1	288.650,052 391.368,561	2	288.671,774 391.370,319	21.793
2	288.671,774 391.370,319	3	288.675,398 391.401,222	31.115
3	288.675,398 391.401,222	4	288.656,734 391.407,436	19.671
4	288.656,734 391.407,436	5	288.622,674 391.446,987	52.195

Punct început	X / Y	Punct sfârșit	X / Y	Lungime segment (** (m)
5	288.622,674 391.446,987	6	288.581,8 391.498,578	65.82
6	288.581,8 391.498,578	7	288.552,159 391.530,912	43.864
7	288.552,159 391.530,912	8	288.546,244 391.522,692	10.127
8	288.546,244 391.522,692	9	288.541,184 391.517,406	7.317
9	288.541,184 391.517,406	10	288.536,151 391.513,423	6.419
10	288.536,151 391.513,423	11	288.532,095 391.510,582	4.951
11	288.532,095 391.510,582	12	288.609,631 391.417,201	121.375
12	288.609,631 391.417,201	13	288.633,28 391.386,973	38.38
13	288.633,28 391.386,973	1	288.650,052 391.368,561	24.906

** Lungimile segmentelor sunt determinate în planul de proiecție Stereo 70 și sunt rotunjite la 1 milimetru.

*** Distanța dintre puncte este formată din segmente cumulate ce sunt mai mici decât valoarea 1 milimetru.

**DATE DESPRE IMOBILUL NR. 2088**

Oficiul de Cadastru și Publicitate Imobiliară CARAS-SEVERIN
Biroul de Cadastru și Publicitate Imobiliară Caransebes

A. Partea I. Descrierea imobilului

TEREN Extravilan

Adresa: Jud. Caraș-Severin

Nr. Crt	Nr cadastral Nr. topografic	Suprafața* (mp)	Observații / Referințe
A1		4.775	Sector cadastral:90 Teren neimpregmuit;

B. Partea II. Proprietari și acte

Inscrieri privitoare la dreptul de proprietate și alte drepturi reale	Referințe
1623 / 13/06/2023	
Act Normativ nr. 7, din 13/03/1996 emis de Parlamentul Romaniei;	
B1	A1
Intabulare, drept de PROPRIETATE, dobandit prin Lege, cota actuala 1/1 1) NEIDENTIFICAT NEIDENTIFICAT	
Act Administrativ nr. 7, din 13/06/2023 emis de Primaria comunei Cornea (Adeverinta 3140/20.06.2023 emisa de Primaria Comunei Cornea);	
B2	A1
Se noteaza posesia factica in favoarea: 1) DRAGHICI DAN-CLAUDIU	

C. Partea III. SARCINI .

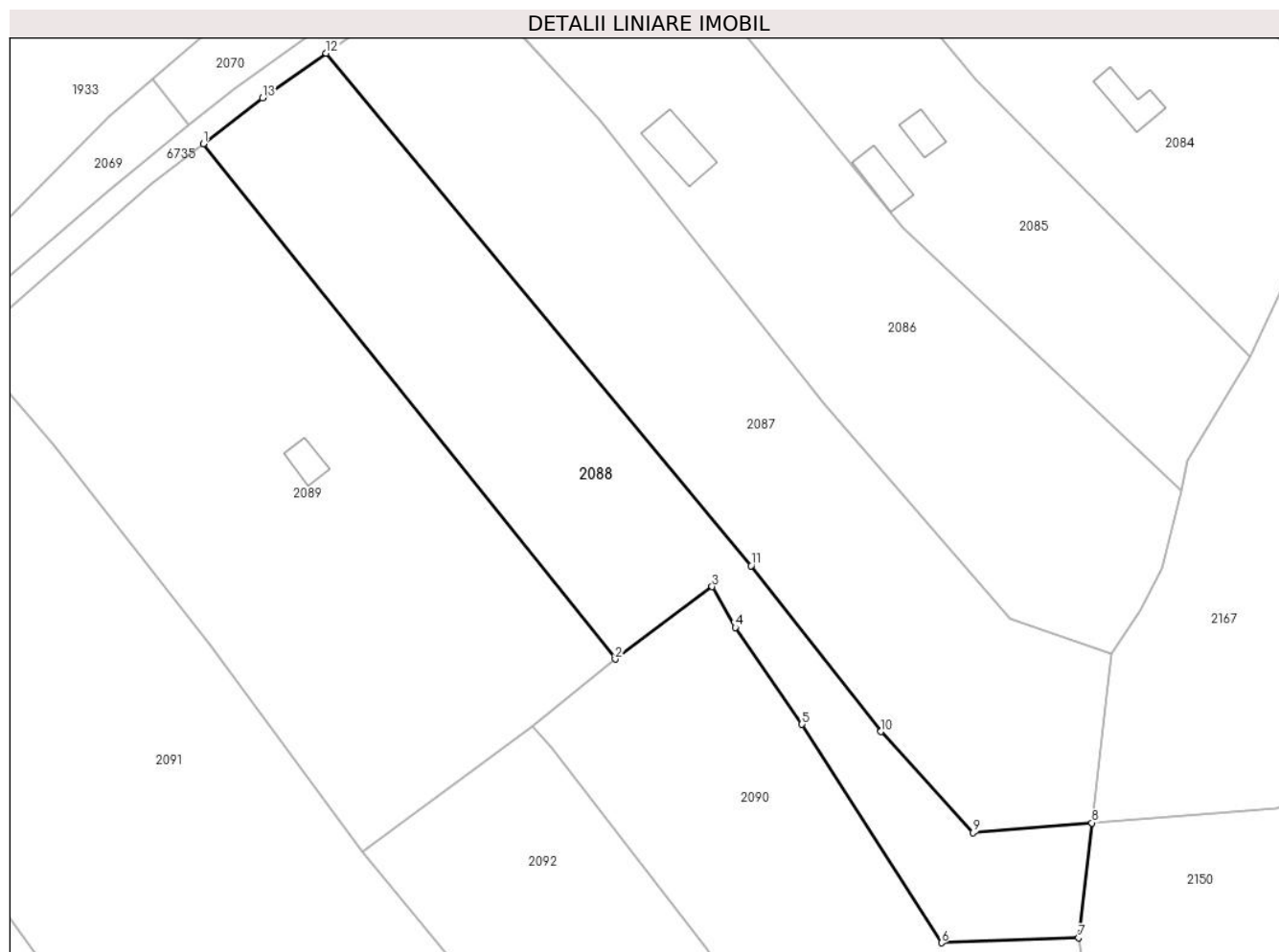
Inscrieri privind dezmembramintele dreptului de proprietate, drepturi reale de garanție și sarcini	Referințe
NU SUNT	

Anexa Nr. 1 La Partea I

Teren

Nr cadastral	Suprafața (mp)*	Observații / Referințe
	4.775	

* Suprafața este determinată în planul de proiecție Stereo 70.



Date referitoare la teren

Crt	Categorie folosință	Intra vilan	Suprafața (mp)	Tarla	Parcelă	Nr. topo	Observații / Referințe
1	arabil	NU	3.475	-	-	-	Denumirea locului - Intregase. Nr. cad. partial 766,767,772 din planul cadastral 1:2880 Crusovat, editia 1874
2	faneata	NU	1.300	-	-	-	Denumirea locului - Intregase. Nr. cad. partial 766,767,772 din planul cadastral 1:2880 Crusovat, editia 1874

Lungime Segmente

1) Valorile lungimilor segmentelor sunt obținute din proiecție în plan.

Punct început	X / Y	Punct sfârșit	X / Y	Lungime segment (** (m)
1	288.509,711 391.494,112	2	288.584,814 391.400,186	120.26
2	288.584,814 391.400,186	3	288.602,478 391.413,375	22.045

Punct început	X / Y	Punct sfârșit	X / Y	Lungime segment (** (m)
3	288.602,478 391.413,375	4	288.606,695 391.405,937	8.55
4	288.606,695 391.405,937	5	288.618,883 391.388,285	21.451
5	288.618,883 391.388,285	6	288.644,358 391.348,478	47.261
6	288.644,358 391.348,478	7	288.669,317 391.349,369	24.975
7	288.669,317 391.349,369	8	288.671,774 391.370,319	21.094
8	288.671,774 391.370,319	9	288.650,052 391.368,561	21.793
9	288.650,052 391.368,561	10	288.633,28 391.386,973	24.906
10	288.633,28 391.386,973	11	288.609,631 391.417,201	38.38
11	288.609,631 391.417,201	12	288.532,095 391.510,582	121.375
12	288.532,095 391.510,582	13	288.520,491 391.502,457	14.166
13	288.520,491 391.502,457	1	288.509,711 391.494,112	13.633

** Lungimile segmentelor sunt determinate în planul de proiecție Stereo 70 și sunt rotunjite la 1 milimetru.

*** Distanța dintre puncte este formată din segmente cumulate ce sunt mai mici decât valoarea 1 milimetru.

**DATE DESPRE IMOBILUL NR. 2089**

Oficiul de Cadastru și Publicitate Imobiliară CARAS-SEVERIN
Biroul de Cadastru și Publicitate Imobiliară Caransebes

A. Partea I. Descrierea imobilului

TEREN Extravilan

Adresa: Jud. Caraș-Severin

Nr. Crt	Nr cadastral Nr. topografic	Suprafața* (mp)	Observații / Referințe
A1		6.731	Sector cadastral:90 Teren neimprijmit;

Construcții

Crt	Nr cadastral Nr. topografic	Adresa	Observații / Referințe
A1.1		Jud. Caraș-Severin	Nr. niveluri:1; S. construita la sol:36 mp; Anexa P

B. Partea II. Proprietari și acte

Inscrieri privitoare la dreptul de proprietate și alte drepturi reale		Referințe
1622 / 13/06/2023		
Act Normativ nr. 7, din 13/03/1996 emis de Parlamentul Romaniei;		
B1	Intabulare, drept de PROPRIETATE, dobandit prin Lege, cota actuala 1/1 1) NEIDENTIFICAT NEIDENTIFICAT	A1, A1.1
Act Administrativ nr. 7, din 13/06/2023 emis de Primaria comunei Cornea (Adeverinta 3137/20.06.2023 emisa de Primaria Comunei Cornea);		
B2	Se noteaza posesia factica in favoarea: 1) COJOCARIU ALIN-GHEORGHE	A1, A1.1

C. Partea III. SARCINI .

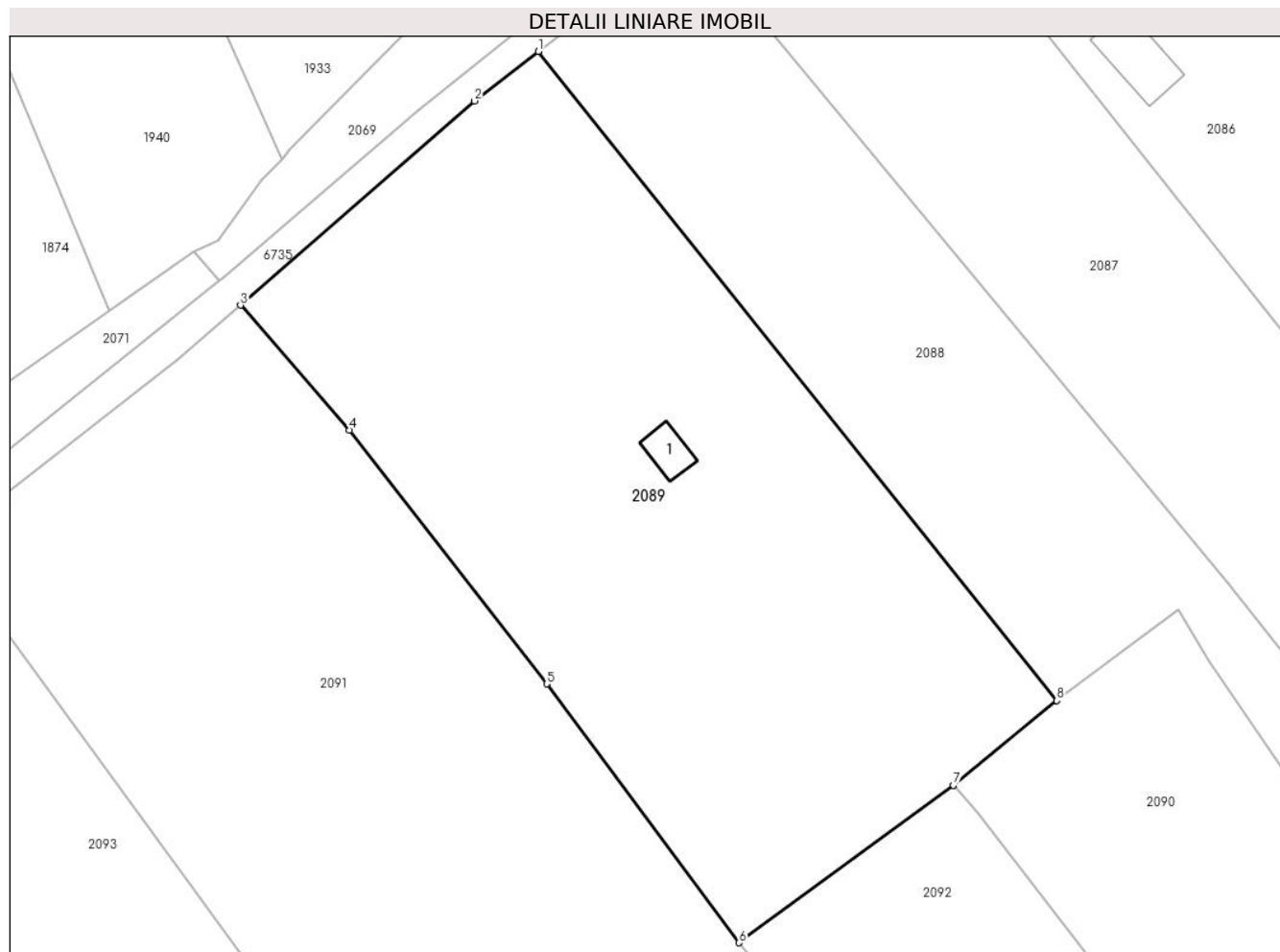
Inscrieri privind dezmembramintele dreptului de proprietate, drepturi reale de garanție și sarcini	Referințe
NU SUNT	

Anexa Nr. 1 La Partea I

Teren

Nr cadastral	Suprafața (mp)*	Observații / Referințe
	6.731	

* Suprafața este determinată în planul de proiecție Stereo 70.



Date referitoare la teren

Crt	Categorie folosință	Intravilan	Suprafața (mp)	Tarla	Parcelă	Nr. topo	Observații / Referințe
1	faneata	NU	6.731	-	-	-	Denumirea locului - Intreogase. Nr. cad. 771, partial 768,772 din planul cadastral 1:2880 Crusovat, editia 1874

Date referitoare la construcții

Crt	Număr	Destinație construcție	Supraf. (mp)	Situație juridică	Observații / Referințe
A1.1		construcții anexa	36	Cu acte	Nr. niveluri:1; S. construita la sol:36 mp; Anexa p

Lungime Segmente

1) Valorile lungimilor segmentelor sunt obținute din proiecție în plan.

Punct început	X / Y	Punct sfârșit	X / Y	Lungime segment (** (m)
1	288.509,711 391.494,112	2	288.500,448 391.486,942	11.714
2	288.500,448 391.486,942	3	288.466,542 391.457,381	44.983
3	288.466,542 391.457,381	4	288.482,31 391.439,315	23.98

Punct început	X / Y	Punct sfârșit	X / Y	Lungime segment (** (m)
4	288.482,31 391.439,315	5	288.510,903 391.402,602	46.534
5	288.510,903 391.402,602	6	288.538,745 391.365,162	46.658
6	288.538,745 391.365,162	7	288.569,814 391.387,947	38.528
7	288.569,814 391.387,947	8	288.584,814 391.400,186	19.36
8	288.584,814 391.400,186	1	288.509,711 391.494,112	120.26

** Lungimile segmentelor sunt determinate în planul de proiecție Stereo 70 și sunt rotunjite la 1 milimetru.

*** Distanța dintre puncte este formată din segmente cumulate ce sunt mai mici decât valoarea 1 milimetru.

**DATE DESPRE IMOBILUL NR. 2090**

Oficiul de Cadastru și Publicitate Imobiliară CARAS-SEVERIN
Biroul de Cadastru și Publicitate Imobiliară Caransebes

A. Partea I. Descrierea imobilului

TEREN Extravilan

Adresa: Jud. Caraș-Severin

Nr. Crt	Nr cadastral Nr. topografic	Suprafața* (mp)	Observații / Referințe
A1		4.944	Sector cadastral:90 Teren neimprejmuit;

B. Partea II. Proprietari și acte

Inscrieri privitoare la dreptul de proprietate și alte drepturi reale		Referințe
1624 / 13/06/2023		
Act Normativ nr. 7, din 13/03/1996 emis de Parlamentul Romaniei (art.13, alin.15);		
B1	Inscrierea provizorie, drept de PROPRIETATE, dobandit prin Lege, cota actuala 1/1 1) COMUNA CORNEA , CIF:3227734, Proprietar Neidentificat	A1

C. Partea III. SARCINI .

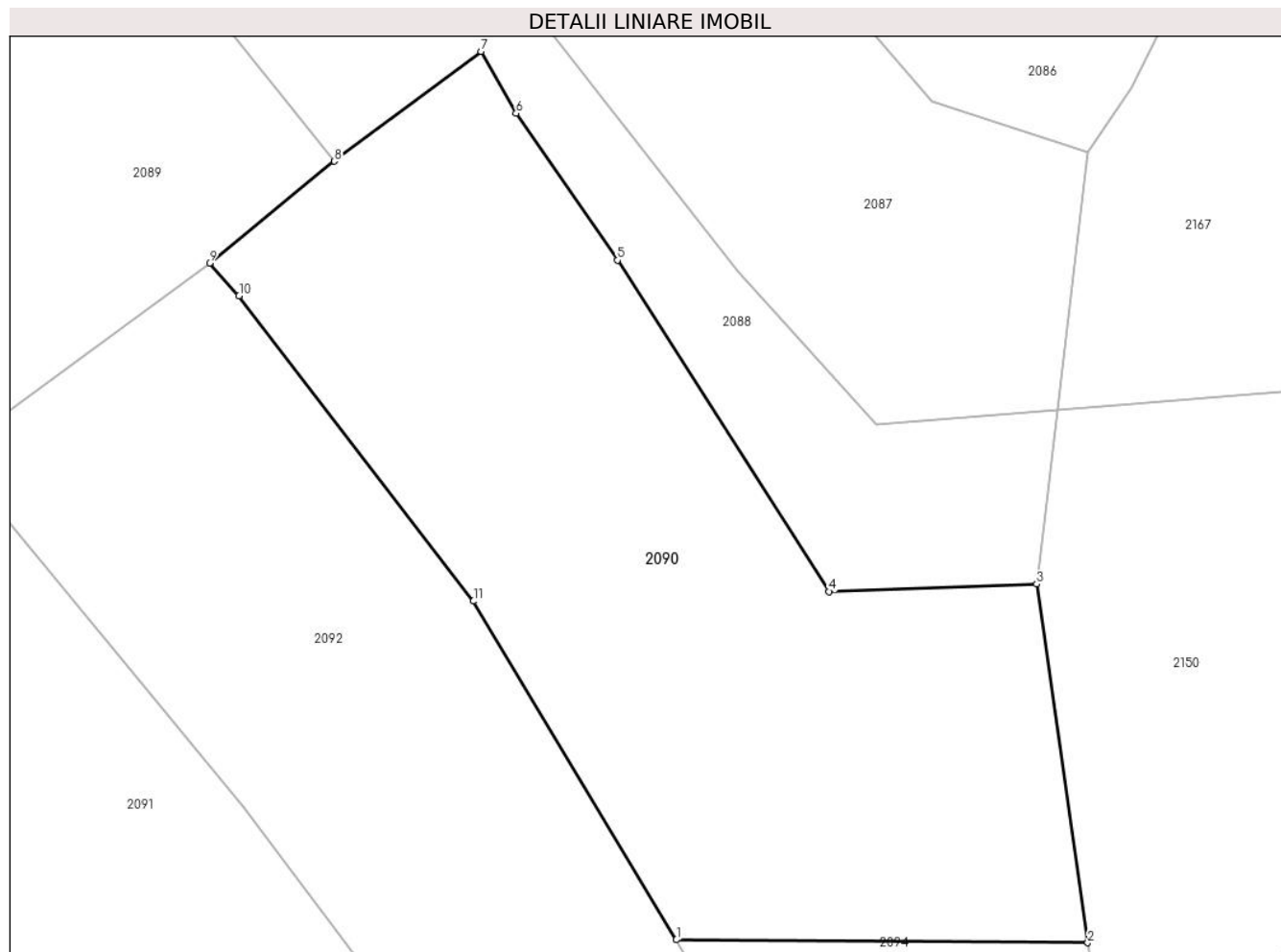
Inscrieri privind dezmembramintele dreptului de proprietate, drepturi reale de garanție și sarcini	Referințe
NU SUNT	

Anexa Nr. 1 La Partea I

Teren

Nr cadastral	Suprafața (mp)*	Observații / Referințe
	4.944	

* Suprafața este determinată în planul de proiecție Stereo 70.



Date referitoare la teren

Crt	Categorie folosință	Intravilan	Suprafața (mp)	Tarla	Parcelă	Nr. topo	Observații / Referințe
1	faneata	NU	4.944	-	-	-	Denumirea locului - Intregase. Nr. cad. partial 765/2,766,767 din planul cadastral 1:2880 Crusovat, editia 1874

Lungime Segmente

1) Valorile lungimilor segmentelor sunt obținute din proiecție în plan.

Punct început	X / Y	Punct sfârșit	X / Y	Lungime segment (** (m)
1	288.625,967 391.306,622	2	288.675,465 391.306,269	49.499
2	288.675,465 391.306,269	3	288.669,317 391.349,369	43.536
3	288.669,317 391.349,369	4	288.644,358 391.348,478	24.975
4	288.644,358 391.348,478	5	288.618,883 391.388,285	47.261

Punct început	X / Y	Punct sfârșit	X / Y	Lungime segment (** (m)
5	288.618,883 391.388,285	6	288.606,695 391.405,937	21.451
6	288.606,695 391.405,937	7	288.602,478 391.413,375	8.55
7	288.602,478 391.413,375	8	288.584,814 391.400,186	22.045
8	288.584,814 391.400,186	9	288.569,814 391.387,947	19.36
9	288.569,814 391.387,947	10	288.573,356 391.383,996	5.306
10	288.573,356 391.383,996	11	288.601,562 391.347,321	46.267
11	288.601,562 391.347,321	1	288.625,967 391.306,622	47.456

** Lungimile segmentelor sunt determinate în planul de proiecție Stereo 70 și sunt rotunjite la 1 milimetru.

*** Distanța dintre puncte este formată din segmente cumulate ce sunt mai mici decât valoarea 1 milimetru.

**DATE DESPRE IMOBILUL NR. 2091**

Oficiul de Cadastru și Publicitate Imobiliară CARAS-SEVERIN
Biroul de Cadastru și Publicitate Imobiliară Caransebes

A. Partea I. Descrierea imobilului

TEREN Extravilan

Adresa: Jud. Caraș-Severin

Nr. Crt	Nr cadastral Nr. topografic	Suprafața* (mp)	Observații / Referințe
A1		14.598	Sector cadastral:90 Teren neimprejmuit;

B. Partea II. Proprietari și acte

Inscrieri privitoare la dreptul de proprietate și alte drepturi reale		Referințe
1627 / 13/06/2023		
Act Normativ nr. 7, din 13/03/1996 emis de Parlamentul Romaniei (art.13, alin.15);		
B1	Inscrierea provizorie, drept de PROPRIETATE, dobandit prin Lege, cota actuala 1/1 1) COMUNA CORNEA , CIF:3227734, Proprietar Neidentificat	A1

C. Partea III. SARCINI .

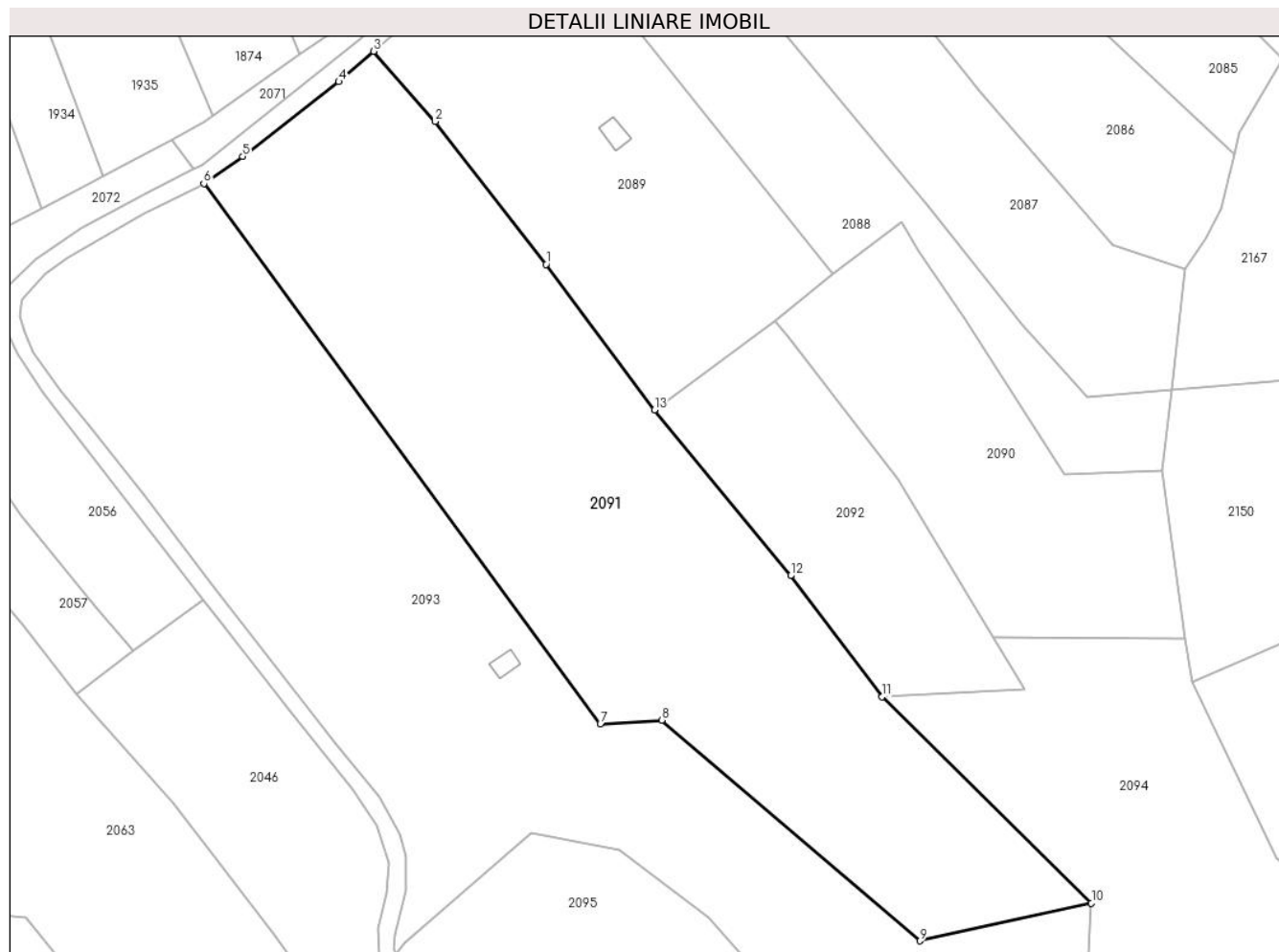
Inscrieri privind dezmembramintele dreptului de proprietate, drepturi reale de garanție și sarcini	Referințe
NU SUNT	

Anexa Nr. 1 La Partea I

Teren

Nr cadastral	Suprafața (mp)*	Observații / Referințe
	14.598	

* Suprafața este determinată în planul de proiecție Stereo 70.



Date referitoare la teren

Crt	Categorie folosință	Intravilan	Suprafața (mp)	Tarla	Parcelă	Nr. topo	Observații / Referințe
1	faneata	NU	14.598	-	-	-	Denumirea locului - Intregase. Nr. cad. partial 748,749,768 din planul cadastral 1:2880 Crusovat, editia 1874

Lungime Segmente

1) Valorile lungimilor segmentelor sunt obținute din proiecție în plan.

Punct început	X / Y	Punct sfârșit	X / Y	Lungime segment (** (m))
1	288.510,903 391.402,602	2	288.482,31 391.439,315	46.534
2	288.482,31 391.439,315	3	288.466,542 391.457,381	23.98
3	288.466,542 391.457,381	4	288.457,541 391.449,534	11.941
4	288.457,541 391.449,534	5	288.432,796 391.430,33	31.322

Punct început	X / Y	Punct sfârşit	X / Y	Lungime segment (** (m)
5	288.432,796 391.430,33	6	288.422,792 391.423,341	12.204
6	288.422,792 391.423,341	7	288.524,83 391.284,351	172.424
7	288.524,83 391.284,351	8	288.540,617 391.285,354	15.819
8	288.540,617 391.285,354	9	288.607,128 391.228,585	87.444
9	288.607,128 391.228,585	10	288.651,274 391.238,312	45.205
10	288.651,274 391.238,312	11	288.597,391 391.291,352	75.608
11	288.597,391 391.291,352	12	288.573,84 391.322,533	39.076
12	288.573,84 391.322,533	13	288.538,745 391.365,162	55.217
13	288.538,745 391.365,162	1	288.510,903 391.402,602	46.658

** Lungimile segmentelor sunt determinate în planul de proiecție Stereo 70 și sunt rotunjite la 1 milimetru.

*** Distanța dintre puncte este formată din segmente cumulate ce sunt mai mici decât valoarea 1 milimetru.

**DATE DESPRE IMOBILUL NR. 2092**

Oficiul de Cadastru și Publicitate Imobiliară CARAS-SEVERIN
Biroul de Cadastru și Publicitate Imobiliară Caransebes

A. Partea I. Descrierea imobilului

TEREN Extravilan

Adresa: Jud. Caraș-Severin

Nr. Crt	Nr cadastral Nr. topografic	Suprafața* (mp)	Observații / Referințe
A1		3.774	Sector cadastral:90 Teren neimprijmit;

B. Partea II. Proprietari și acte

Inscrieri privitoare la dreptul de proprietate și alte drepturi reale	Referințe
1625 / 13/06/2023	
Act Normativ nr. 7, din 13/03/1996 emis de Parlamentul Romaniei;	
B1	A1
Intabulare, drept de PROPRIETATE, dobandit prin Lege, cota actuala 1/1 1) NEIDENTIFICAT NEIDENTIFICAT	
Act Administrativ nr. 7, din 13/06/2023 emis de Primaria comunei Cornea (Adeverinta 3147/20.06.2023 emisa de Primaria Comunei Cornea);	
B2	A1
Se noteaza posesia factica in favoarea: 1) VASILESCU MARIA-SIMINA	

C. Partea III. SARCINI .

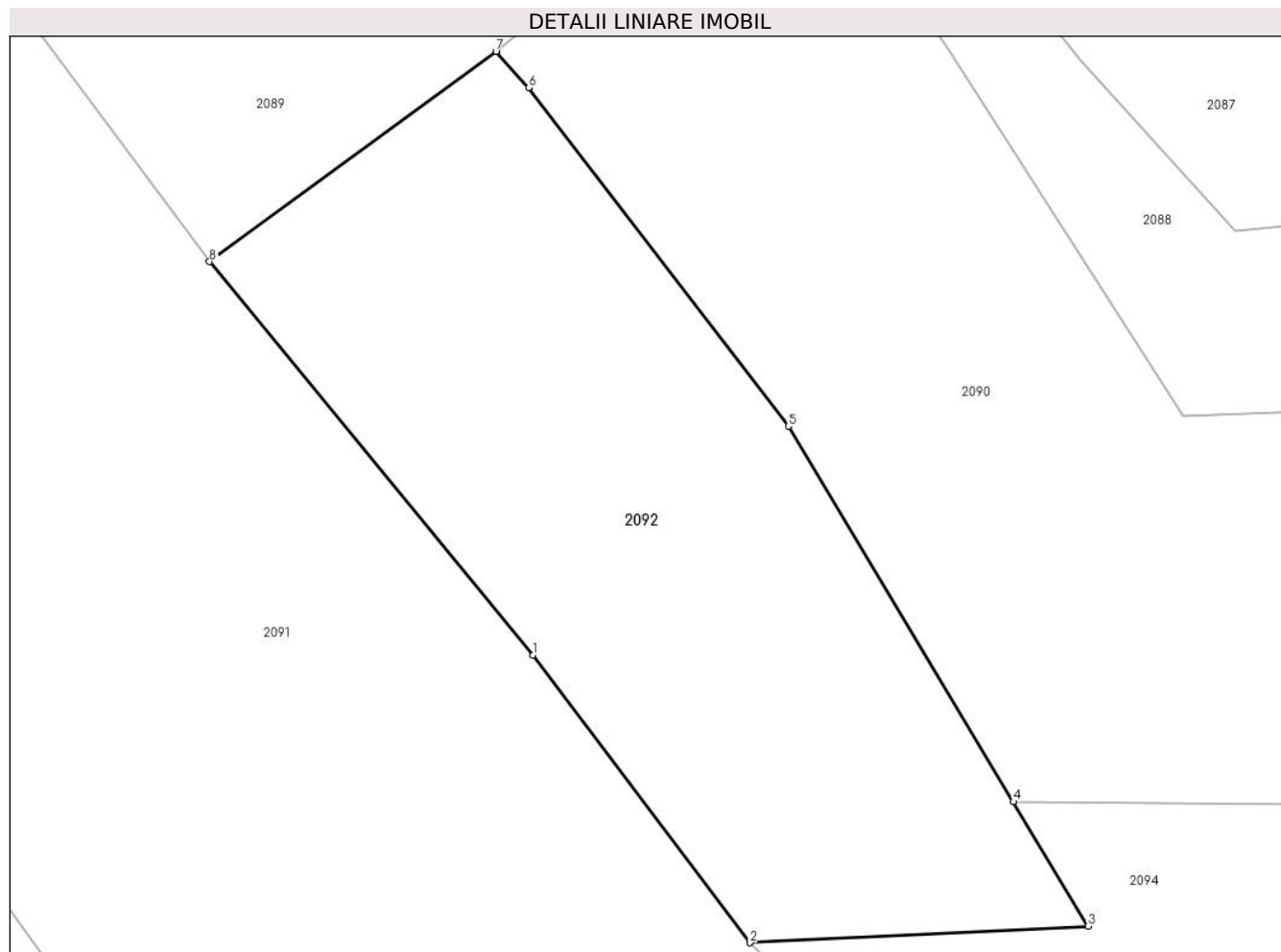
Inscrieri privind dezmembramintele dreptului de proprietate, drepturi reale de garanție și sarcini	Referințe
NU SUNT	

Anexa Nr. 1 La Partea I

Teren

Nr cadastral	Suprafața (mp)*	Observații / Referințe
	3.774	

* Suprafața este determinată în planul de proiecție Stereo 70.



Date referitoare la teren

Crt	Categorie folosință	Intravilan	Suprafața (mp)	Tarla	Parcelă	Nr. topo	Observații / Referințe
1	faneata	NU	3.774	-	-	-	Denumirea locului - Intregase. Nr. cad. partial 766,767 din planul cadastral 1:2880 Crusovat, editia 1874

Lungime Segmente

1) Valorile lungimilor segmentelor sunt obținute din proiecție în plan.

Punct început	X / Y	Punct sfârșit	X / Y	Lungime segment (** (m)
1	288.573,84 391.322,533	2	288.597,391 391.291,352	39.076
2	288.597,391 391.291,352	3	288.634,038 391.293,162	36.692
3	288.634,038 391.293,162	4	288.625,967 391.306,622	15.694
4	288.625,967 391.306,622	5	288.601,562 391.347,321	47.456

Punct început	X / Y	Punct sfârșit	X / Y	Lungime segment (** (m)
5	288.601,562 391.347,321	6	288.573,356 391.383,996	46.267
6	288.573,356 391.383,996	7	288.569,814 391.387,947	5.306
7	288.569,814 391.387,947	8	288.538,745 391.365,162	38.528
8	288.538,745 391.365,162	1	288.573,84 391.322,533	55.217

** Lungimile segmentelor sunt determinate în planul de proiecție Stereo 70 și sunt rotunjite la 1 milimetru.

*** Distanța dintre puncte este formată din segmente cumulate ce sunt mai mici decât valoarea 1 milimetru.

**DATE DESPRE IMOBILUL NR. 2093**

Oficiul de Cadastru și Publicitate Imobiliară CARAS-SEVERIN
Biroul de Cadastru și Publicitate Imobiliară Caransebes

A. Partea I. Descrierea imobilului

TEREN Extravilan

Adresa: Jud. Caraș-Severin

Nr. Crt	Nr cadastral Nr. topografic	Suprafața* (mp)	Observații / Referințe
A1		17.804	Sector cadastral:90 Teren neimprijmit;

Construcții

Crt	Nr cadastral Nr. topografic	Adresa	Observații / Referințe
A1.1		Jud. Caraș-Severin	Nr. niveluri:1; S. construita la sol:29 mp; Anexa

B. Partea II. Proprietari și acte

Inscrieri privitoare la dreptul de proprietate și alte drepturi reale		Referințe
1629 / 13/06/2023		
Act Normativ nr. 7, din 13/03/1996 emis de Parlamentul Romaniei;		
B1	Intabulare, drept de PROPRIETATE, dobandit prin Lege, cota actuala 1/1 1) NEIDENTIFICAT NEIDENTIFICAT	A1, A1.1
Act Administrativ nr. 7, din 13/06/2023 emis de Primaria comunei Cornea (Adeverinta 3150/20.06.2023 emisa de Primaria Comunei Cornea);		
B2	Se noteaza posesia factica in favoarea: 1) VINTILA MOISE	A1, A1.1

C. Partea III. SARCINI .

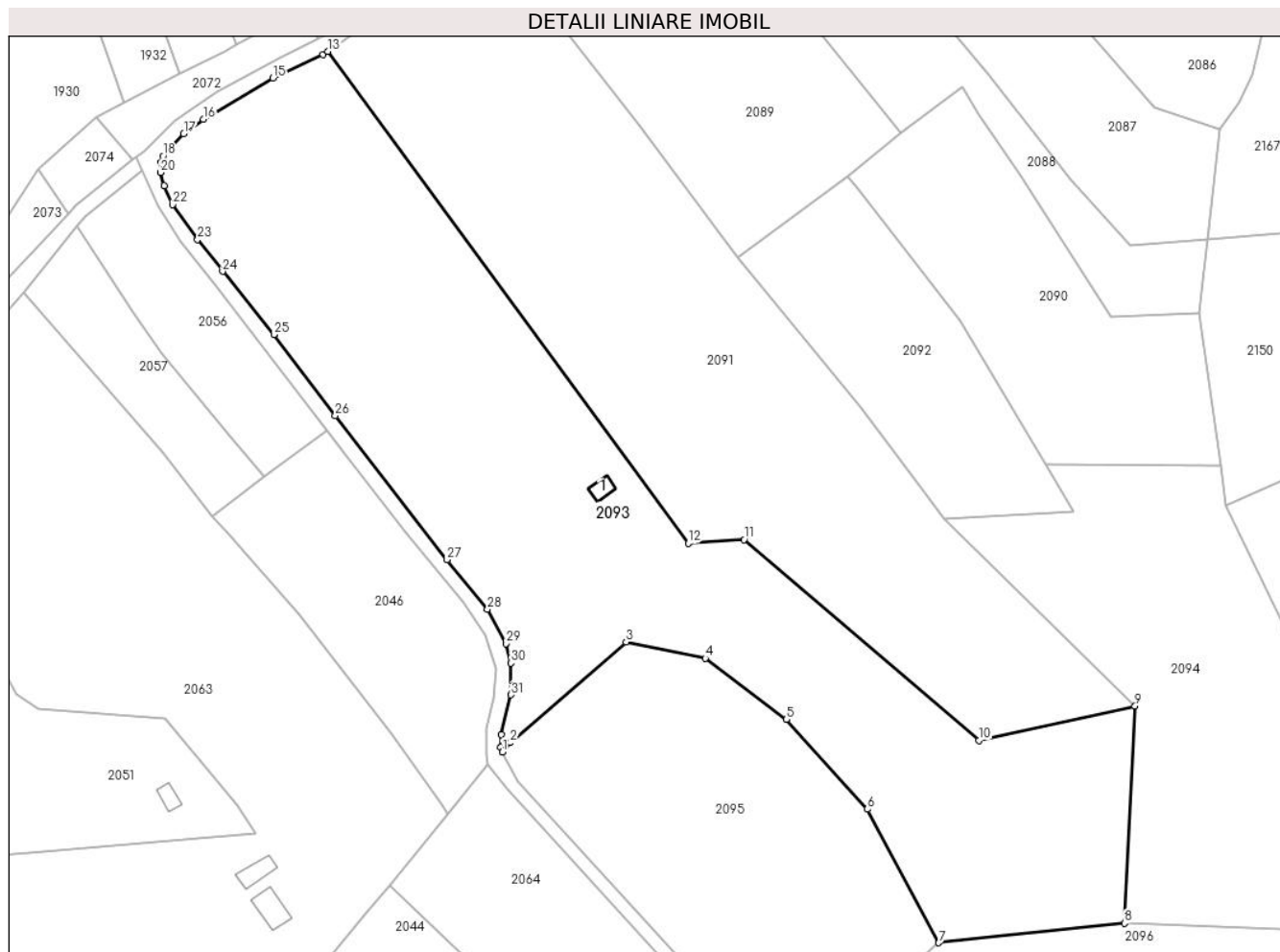
Inscrieri privind dezmembramintele dreptului de proprietate, drepturi reale de garanție și sarcini	Referințe
NU SUNT	

Anexa Nr. 1 La Partea I

Teren

Nr cadastral	Suprafața (mp)*	Observații / Referințe
	17.804	

* Suprafața este determinată în planul de proiecție Stereo 70.



Date referitoare la teren

Crt	Categorie folosință	Intravilan	Suprafața (mp)	Tarla	Parcelă	Nr. topo	Observații / Referințe
1	curți construcții	NU	50	-	-	-	Denumirea locului - Intreogase. Nr. cad. 764; partial 747,748,749,756,763,768 din planul cadastral 1:2880 Crusovat, editia 1874
2	faneata	NU	17.754	-	-	-	Denumirea locului - Intreogase. Nr. cad. 764; partial 747,748,749,756,763,768 din planul cadastral 1:2880 Crusovat, editia 1874

Date referitoare la construcții

Crt	Număr	Destinație construcție	Supraf. (mp)	Situație juridică	Observații / Referințe
A1.1		construcții anexa	29	Cu acte	Nr. niveluri:1; S. construita la sol:29 mp; Anexa

Lungime Segmente

1) Valorile lungimilor segmentelor sunt obținute din proiecție în plan.

Punct început	X / Y	Punct sfârșit	X / Y	Lungime segment (** (m)	Punct început	X / Y	Punct sfârșit	X / Y	Lungime segment (** (m)
---------------	-------	---------------	-------	-------------------------	---------------	-------	---------------	-------	-------------------------

Punct început	X / Y	Punct sfârșit	X / Y	Lungime segment (** (m)
1	288.472,264 391.225,351	2	288.474,51 391.227,925	3.416
3	288.507,195 391.256,383	4	288.529,67 391.251,831	22.931
5	288.552,583 391.234,51	6	288.575,514 391.209,165	34.179
7	288.595,738 391.171,37	8	288.648,253 391.176,905	52.806
9	288.651,274 391.238,312	10	288.607,128 391.228,585	45.205
11	288.540,617 391.285,354	12	288.524,83 391.284,351	15.819
13	288.422,792 391.423,341	14	288.421,459 391.422,41	1.625
15	288.407,262 391.415,786	16	288.387,592 391.404,128	22.865
17	288.382,024 391.400,052	18	288.376,14 391.393,76	8.615
19	288.375,618 391.392,091	20	288.375,421 391.389,131	2.967
21	288.376,525 391.385,37	22	288.378,944 391.380,018	5.874
23	288.385,928 391.370,152	24	288.393,05 391.361,195	11.443
25	288.407,54 391.343,247	26	288.424,92 391.320,349	28.747
27	288.456,536 391.279,657	28	288.468,001 391.265,685	18.075
29	288.473,212 391.255,944	30	288.474,679 391.250,401	5.734
31	288.474,688 391.241,48	32	288.471,896 391.230,278	11.545
33	288.471,799 391.226,571	1	288.472,264 391.225,351	1.305

Punct început	X / Y	Punct sfârșit	X / Y	Lungime segment (** (m)
2	288.474,51 391.227,925	3	288.507,195 391.256,383	43.338
4	288.529,67 391.251,831	5	288.552,583 391.234,51	28.723
6	288.575,514 391.209,165	7	288.595,738 391.171,37	42.866
8	288.648,253 391.176,905	9	288.651,274 391.238,312	61.481
10	288.607,128 391.228,585	11	288.540,617 391.285,354	87.444
12	288.524,83 391.284,351	13	288.422,792 391.423,341	172.424
14	288.421,459 391.422,41	15	288.407,262 391.415,786	15.666
16	288.387,592 391.404,128	17	288.382,024 391.400,052	6.9
18	288.376,14 391.393,76	19	288.375,618 391.392,091	1.749
20	288.375,421 391.389,131	21	288.376,525 391.385,37	3.919
22	288.378,944 391.380,018	23	288.385,928 391.370,152	12.088
24	288.393,05 391.361,195	25	288.407,54 391.343,247	23.067
26	288.424,92 391.320,349	27	288.456,536 391.279,657	51.53
28	288.468,001 391.265,685	29	288.473,212 391.255,944	11.047
30	288.474,679 391.250,401	31	288.474,688 391.241,48	8.92
32	288.471,896 391.230,278	33	288.471,799 391.226,571	3.709

** Lungimile segmentelor sunt determinate în planul de proiecție Stereo 70 și sunt rotunjite la 1 milimetru.

*** Distanța dintre puncte este formată din segmente cumulate ce sunt mai mici decât valoarea 1 milimetru.

**DATE DESPRE IMOBILUL NR. 2094**

Oficiul de Cadastru și Publicitate Imobiliară CARAS-SEVERIN
Biroul de Cadastru și Publicitate Imobiliară Caransebes

A. Partea I. Descrierea imobilului

TEREN Extravilan

Adresa: Jud. Caraș-Severin

Nr. Crt	Nr cadastral Nr. topografic	Suprafața* (mp)	Observații / Referințe
A1		9.300	Sector cadastral:90 Teren neimprijmit;

B. Partea II. Proprietari și acte

Inscrieri privitoare la dreptul de proprietate și alte drepturi reale		Referințe
1626 / 13/06/2023		
Act Normativ nr. 7, din 13/03/1996 emis de Parlamentul Romaniei;		
B1	Intabulare, drept de PROPRIETATE, dobandit prin Lege, cota actuala 1/1 1) NEIDENTIFICAT NEIDENTIFICAT	A1
Act Administrativ nr. 7, din 13/06/2023 emis de Primaria comunei Cornea (Adeverinta 1732/03.05.2023 emisa de Primaria Comunei Cornea);		
B2	Se noteaza posesia factica in favoarea: 1) BAIN NICOLAE	A1

C. Partea III. SARCINI .

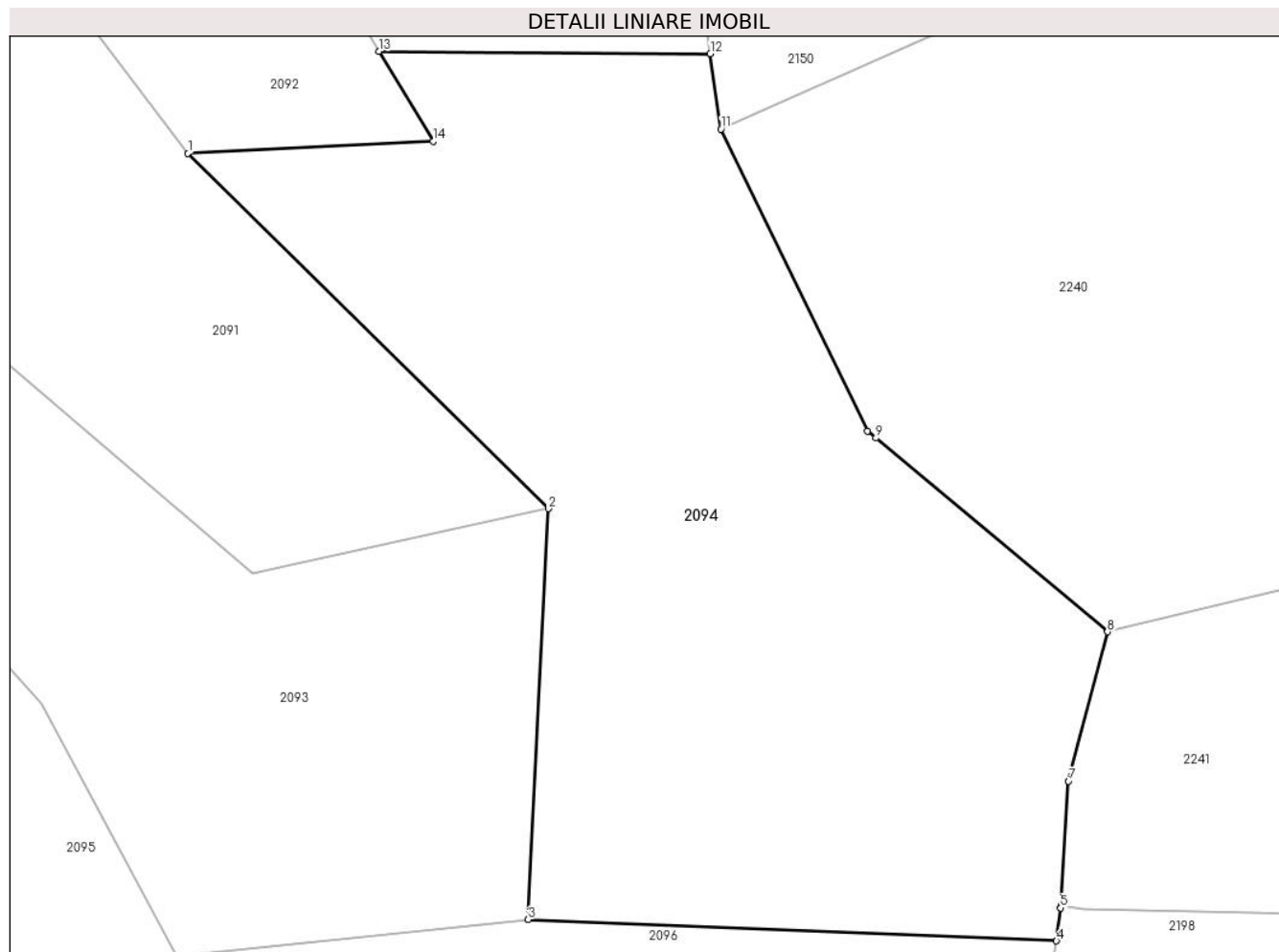
Inscrieri privind dezmembramintele dreptului de proprietate, drepturi reale de garanție și sarcini	Referințe
NU SUNT	

Anexa Nr. 1 La Partea I

Teren

Nr cadastral	Suprafața (mp)*	Observații / Referințe
	9.300	

* Suprafața este determinată în planul de proiecție Stereo 70.



Date referitoare la teren

Crt	Categorie folosință	Intravilan	Suprafața (mp)	Tarla	Parcelă	Nr. topo	Observații / Referințe
1	faneata	NU	9.300	-	-	-	Denumirea locului - Intregase. Nr. cad. 759,760,761,762; partial 763,765 /1,765/2 din planul cadastral 1:2880 Crusovat, editia 1874

Lungime Segmente

1) Valorile lungimilor segmentelor sunt obținute din proiecție în plan.

Punct început	X / Y	Punct sfârșit	X / Y	Lungime segment (** (m)
1	288.597,391 391.291,352	2	288.651,274 391.238,312	75.608
2	288.651,274 391.238,312	3	288.648,253 391.176,905	61.481
3	288.648,253 391.176,905	4	288.727,225 391.173,739	79.035
4	288.727,225 391.173,739	5	288.727,86 391.178,655	4.957

Punct început	X / Y	Punct sfârșit	X / Y	Lungime segment (** (m)
5	288.727,86 391.178,655	6	288.727,903 391.178,988	0.336
6	288.727,903 391.178,988	7	288.729,003 391.197,579	18.624
7	288.729,003 391.197,579	8	288.734,819 391.219,904	23.07
8	288.734,819 391.219,904	9	288.700,234 391.248,86	45.106
9	288.700,234 391.248,86	10	288.698,98 391.249,91	1.636
10	288.698,98 391.249,91	11	288.677,071 391.295,013	50.143
11	288.677,071 391.295,013	12	288.675,465 391.306,269	11.369
12	288.675,465 391.306,269	13	288.625,967 391.306,622	49.499
13	288.625,967 391.306,622	14	288.634,038 391.293,162	15.694
14	288.634,038 391.293,162	1	288.597,391 391.291,352	36.692

** Lungimile segmentelor sunt determinate în planul de proiecție Stereo 70 și sunt rotunjite la 1 milimetru.

*** Distanța dintre puncte este formată din segmente cumulate ce sunt mai mici decât valoarea 1 milimetru.

**DATE DESPRE IMOBILUL NR. 2095**

Oficiul de Cadastru și Publicitate Imobiliară CARAS-SEVERIN
Biroul de Cadastru și Publicitate Imobiliară Caransebes

A. Partea I. Descrierea imobilului

TEREN Extravilan

Adresa: Jud. Caraș-Severin

Nr. Crt	Nr cadastral Nr. topografic	Suprafața* (mp)	Observații / Referințe
A1		7.794	Sector cadastral:90 Teren neimpregmuit;

B. Partea II. Proprietari și acte

Inscrieri privitoare la dreptul de proprietate și alte drepturi reale	Referințe
1628 / 13/06/2023	
Act Normativ nr. 7, din 13/03/1996 emis de Parlamentul Romaniei;	
B1	A1
Intabulare, drept de PROPRIETATE, dobandit prin Lege, cota actuala 1/1 1) NEIDENTIFICAT NEIDENTIFICAT	
Act Administrativ nr. 7, din 13/06/2023 emis de Primaria comunei Cornea (Adeverinta 3142/20.06.2023 emisa de Primaria Comunei Cornea);	
B2	A1
Se noteaza posesia factica in favoarea: 1) DUMESCU TUDOR-DOREL	

C. Partea III. SARCINI .

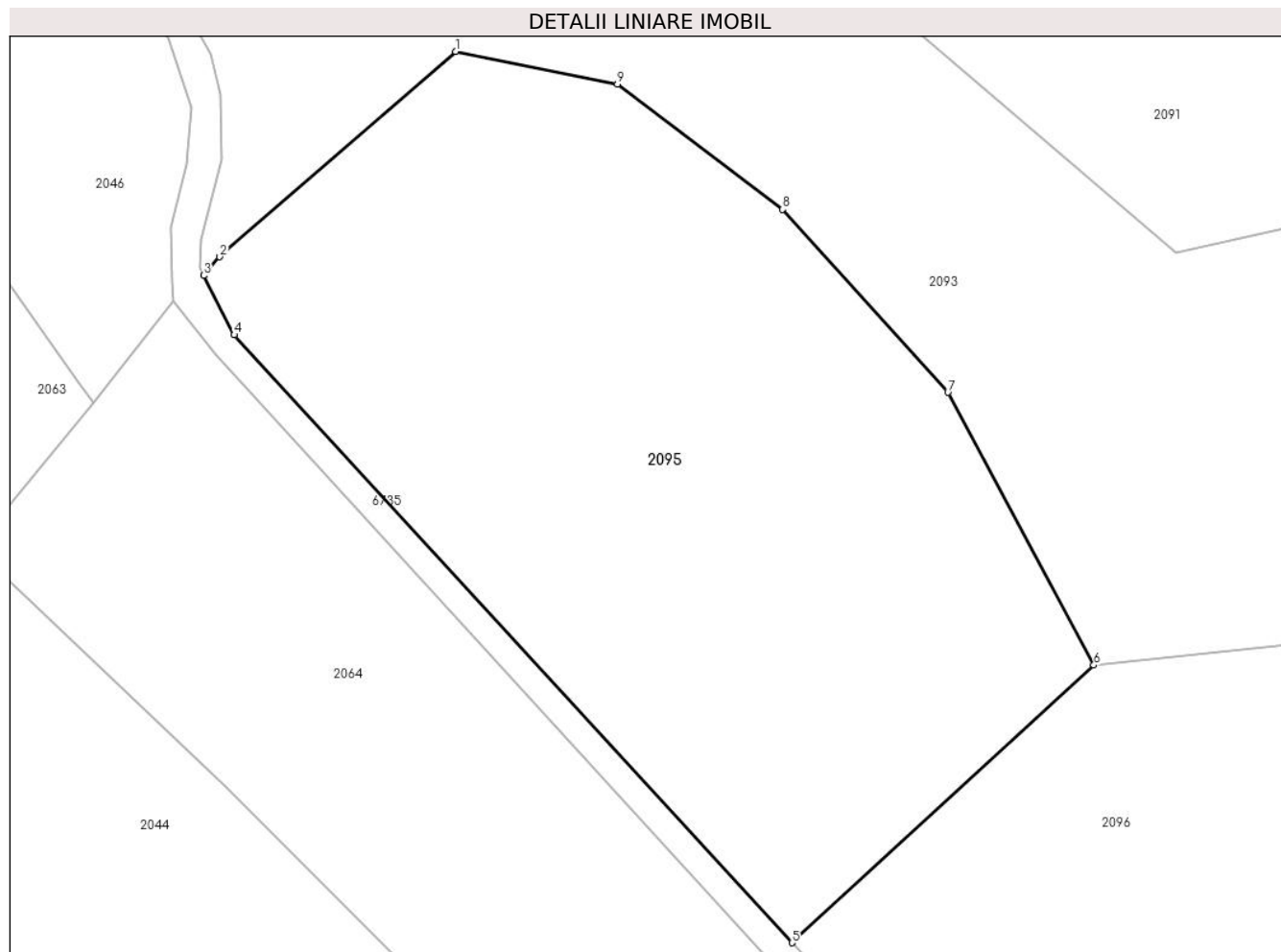
Inscrieri privind dezmembramintele dreptului de proprietate, drepturi reale de garanție și sarcini	Referințe
NU SUNT	

Anexa Nr. 1 La Partea I

Teren

Nr cadastral	Suprafața (mp)*	Observații / Referințe
	7.794	

* Suprafața este determinată în planul de proiecție Stereo 70.



Date referitoare la teren

Crt	Categorie folosință	Intravilan	Suprafața (mp)	Tarla	Parcelă	Nr. topo	Observații / Referințe
1	faneata	NU	7.794	-	-	-	Denumirea locului - Intregase. Nr. cad. partial 756 din planul cadastral 1: 2880 Crusovat, editia 1874

Lungime Segmente

1) Valorile lungimilor segmentelor sunt obținute din proiecție în plan.

Punct început	X / Y	Punct sfârșit	X / Y	Lungime segment (** (m)
1	288.507,195 391.256,383	2	288.474,51 391.227,925	43.338
2	288.474,51 391.227,925	3	288.472,264 391.225,351	3.416
3	288.472,264 391.225,351	4	288.476,513 391.217,114	9.268
4	288.476,513 391.217,114	5	288.553,865 391.132,904	114.344
5	288.553,865 391.132,904	6	288.595,738 391.171,37	56.859

Punct început	X / Y	Punct sfârșit	X / Y	Lungime segment (** (m)
6	288.595,738 391.171,37	7	288.575,514 391.209,165	42.866
7	288.575,514 391.209,165	8	288.552,583 391.234,51	34.179
8	288.552,583 391.234,51	9	288.529,67 391.251,831	28.723
9	288.529,67 391.251,831	1	288.507,195 391.256,383	22.931

** Lungimile segmentelor sunt determinate în planul de proiecție Stereo 70 și sunt rotunjite la 1 milimetru.

*** Distanța dintre puncte este formată din segmente cumulate ce sunt mai mici decât valoarea 1 milimetru.

**DATE DESPRE IMOBILUL NR. 2096**

Oficiul de Cadastru și Publicitate Imobiliară CARAS-SEVERIN
Biroul de Cadastru și Publicitate Imobiliară Caransebes

A. Partea I. Descrierea imobilului

TEREN Extravilan

Adresa: Jud. Caraș-Severin

Nr. Crt	Nr cadastral Nr. topografic	Suprafața* (mp)	Observații / Referințe
A1		14.433	Sector cadastral:90 Teren neimprejmuit;

B. Partea II. Proprietari și acte

Inscrieri privitoare la dreptul de proprietate și alte drepturi reale		Referințe
1630 / 13/06/2023		
Act Normativ nr. 7, din 13/03/1996 emis de Parlamentul Romaniei (art.13, alin.15);		
B1	Inscrierea provizorie, drept de PROPRIETATE, dobandit prin Lege, cota actuala 1/1 1) COMUNA CORNEA, CIF:3227734, Proprietar Neidentificat	A1

C. Partea III. SARCINI .

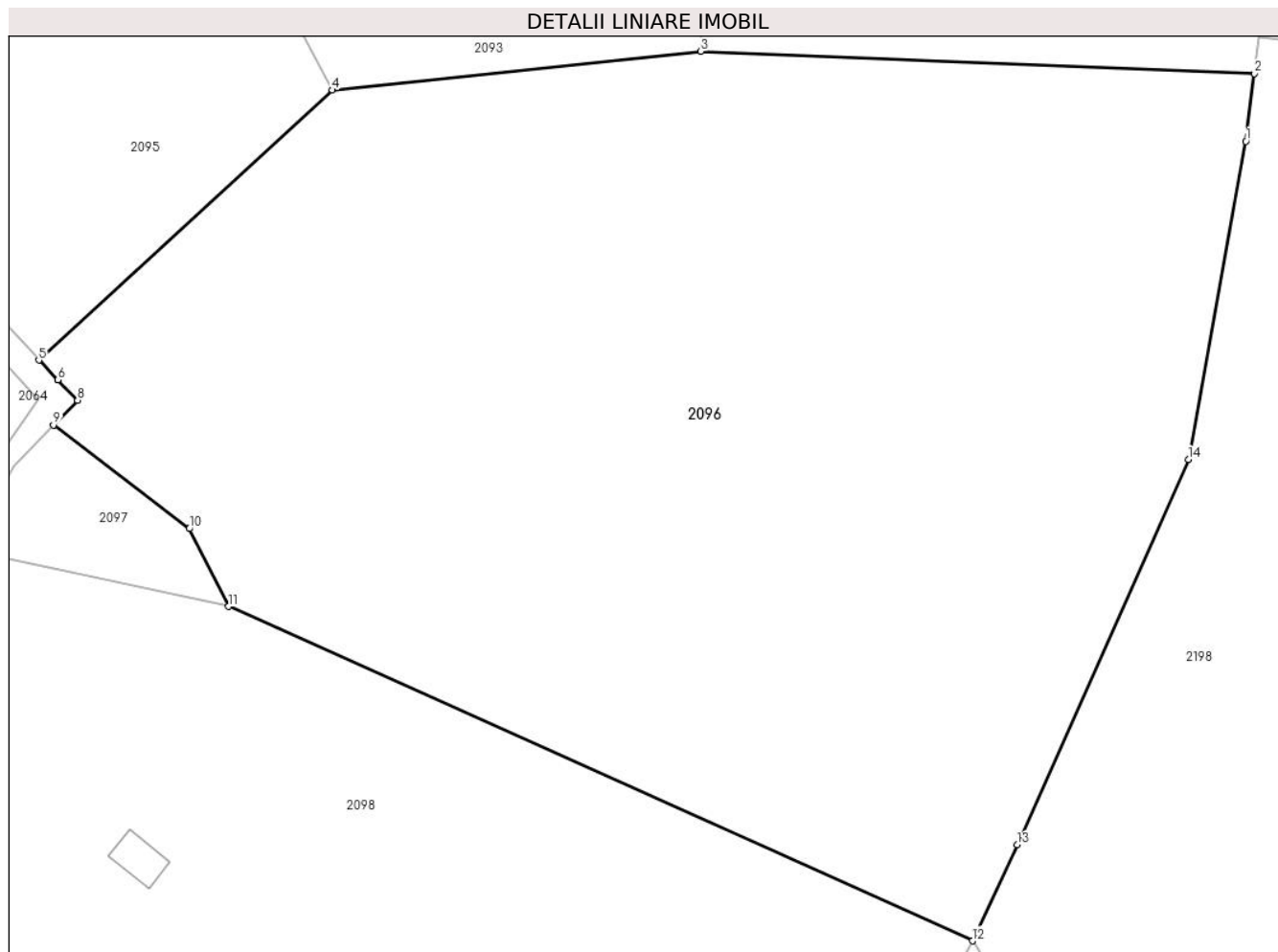
Inscrieri privind dezmembramintele dreptului de proprietate, drepturi reale de garanție și sarcini	Referințe
NU SUNT	

Anexa Nr. 1 La Partea I

Teren

Nr cadastral	Suprafața (mp)*	Observații / Referințe
	14.433	

* Suprafața este determinată în planul de proiecție Stereo 70.



Date referitoare la teren

Crt	Categorie folosință	Intravilan	Suprafața (mp)	Tarla	Parcelă	Nr. topo	Observații / Referințe
1	faneata	NU	14.433	-	-	-	Denumirea locului - Intreogase. Nr. cad. 756,758; partial 757 din planul cadastral 1:2880 Crusovat, editia 1874

Lungime Segmente

1) Valorile lungimilor segmentelor sunt obținute din proiecție în plan.

Punct început	X / Y	Punct sfârșit	X / Y	Lungime segment (** (m)
1	288.725,977 391.164,079	2	288.727,225 391.173,739	9.74
2	288.727,225 391.173,739	3	288.648,253 391.176,905	79.035
3	288.648,253 391.176,905	4	288.595,738 391.171,37	52.806
4	288.595,738 391.171,37	5	288.553,865 391.132,904	56.859

Punct început	X / Y	Punct sfârșit	X / Y	Lungime segment (** (m)
5	288.553,865 391.132,904	6	288.556,579 391.130,099	3.903
6	288.556,579 391.130,099	7	288.556,586 391.130,092	0.01
7	288.556,586 391.130,092	8	288.559,39 391.127,195	4.032
8	288.559,39 391.127,195	9	288.555,961 391.123,672	4.917
9	288.555,961 391.123,672	10	288.575,331 391.108,89	24.366
10	288.575,331 391.108,89	11	288.580,899 391.097,792	12.416
11	288.580,899 391.097,792	12	288.687,002 391.050,161	116.303
12	288.687,002 391.050,161	13	288.693,375 391.063,847	15.097
13	288.693,375 391.063,847	14	288.717,77 391.118,776	60.103
14	288.717,77 391.118,776	1	288.725,977 391.164,079	46.04

** Lungimile segmentelor sunt determinate în planul de proiecție Stereo 70 și sunt rotunjite la 1 milimetru.

*** Distanța dintre puncte este formată din segmente cumulate ce sunt mai mici decât valoarea 1 milimetru.

**DATE DESPRE IMOBILUL NR. 2097**

Oficiul de Cadastru și Publicitate Imobiliară CARAS-SEVERIN
Biroul de Cadastru și Publicitate Imobiliară Caransebes

A. Partea I. Descrierea imobilului

TEREN Extravilan

Adresa: Jud. Caraș-Severin

Nr. Crt	Nr cadastral Nr. topografic	Suprafața* (mp)	Observații / Referințe
A1		465	Sector cadastral:90 Teren neimprijmit;

B. Partea II. Proprietari și acte

Inscrieri privitoare la dreptul de proprietate și alte drepturi reale		Referințe
1631 / 12/06/2023		
Act Normativ nr. 7, din 13/03/1996 emis de Parlamentul Romaniei;		
B1	Intabulare, drept de PROPRIETATE, dobandit prin Lege, cota actuala 1/1 1) NEIDENTIFICAT NEIDENTIFICAT	A1
1631 / 13/06/2023		
Act Administrativ nr. 7, din 13/06/2023 emis de Primaria comunei Cornea (Adeverinta 3141/20.06.2023 emisa de Primaria Comunei Cornea);		
B2	Se noteaza posesia factica in favoarea: 1) DUMESCU TUDOR-DOREL	A1

C. Partea III. SARCINI .

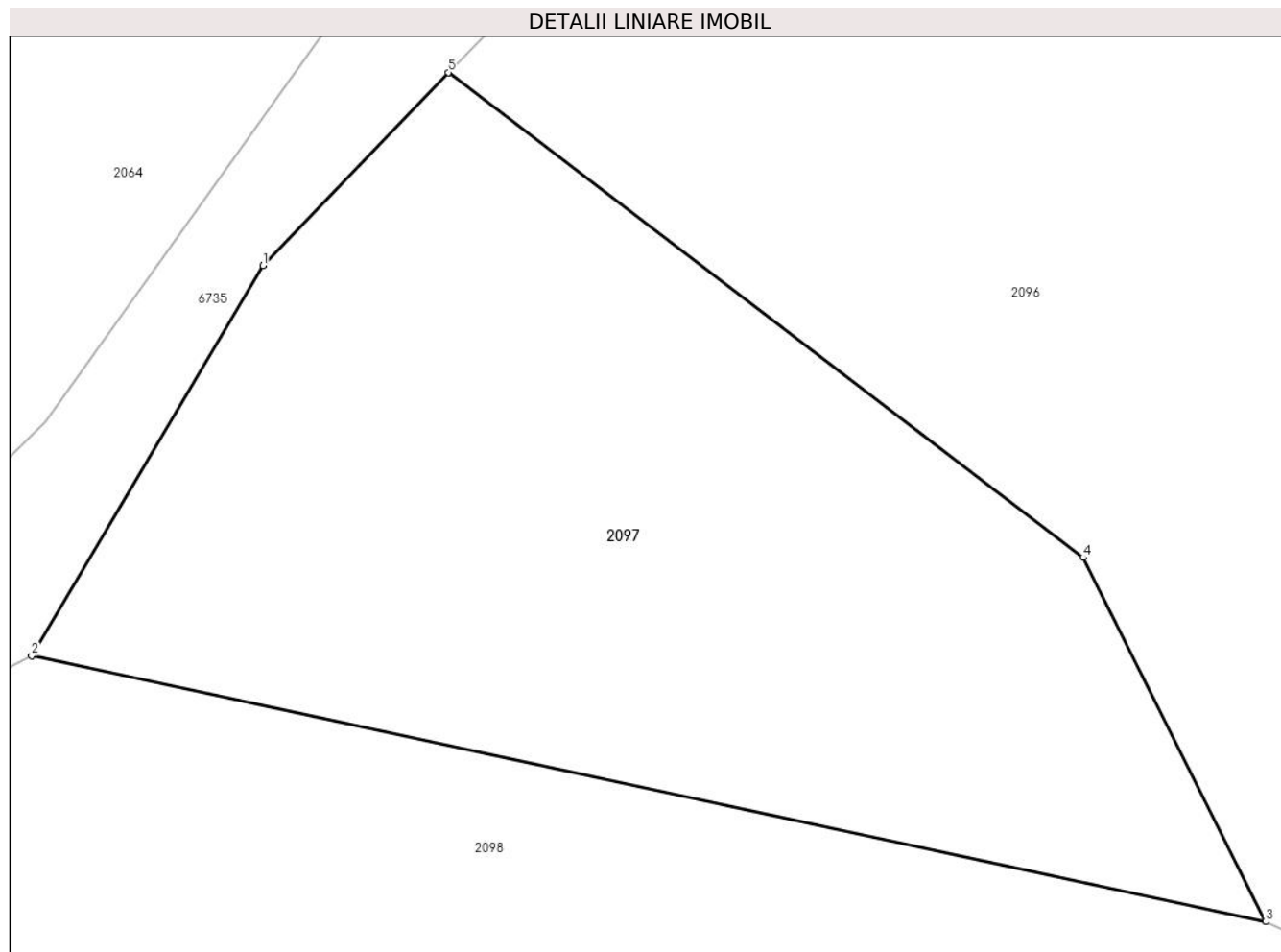
Inscrieri privind dezmembramintele dreptului de proprietate, drepturi reale de garanție și sarcini	Referințe
NU SUNT	

Anexa Nr. 1 La Partea I

Teren

Nr cadastral	Suprafața (mp)*	Observații / Referințe
	465	

* Suprafața este determinată în planul de proiecție Stereo 70.



Date referitoare la teren

Crt	Categorie folosință	Intravilan	Suprafața (mp)	Tarla	Parcelă	Nr. topo	Observații / Referințe
1	faneata	NU	465	-	-	-	Denumirea locului - Intreogase. Nr. cad. 750 din planul cadastral 1:2880 Crusovat, editia 1874

Lungime Segmente

1) Valorile lungimilor segmentelor sunt obținute din proiecție în plan.

Punct început	X / Y	Punct sfârșit	X / Y	Lungime segment (** (m)
1	288.550,305 391.117,792	2	288.543,252 391.105,893	13.832
2	288.543,252 391.105,893	3	288.580,899 391.097,792	38.509
3	288.580,899 391.097,792	4	288.575,331 391.108,89	12.416
4	288.575,331 391.108,89	5	288.555,961 391.123,672	24.366
5	288.555,961 391.123,672	1	288.550,305 391.117,792	8.158

**** Lungimile segmentelor sunt determinate în planul de proiecție Stereo 70 și sunt rotunjite la 1 milimetru.**

***** Distanța dintre puncte este formată din segmente cumulate ce sunt mai mici decât valoarea 1 milimetru.**

**DATE DESPRE IMOBILUL NR. 2098**

Oficiul de Cadastru și Publicitate Imobiliară CARAS-SEVERIN
Biroul de Cadastru și Publicitate Imobiliară Caransebes

A. Partea I. Descrierea imobilului

TEREN Extravilan

Adresa: Jud. Caraș-Severin

Nr. Crt	Nr cadastral Nr. topografic	Suprafața* (mp)	Observații / Referințe
A1		17.417	Sector cadastral:90 Teren neimprijmit;

Construcții

Crt	Nr cadastral Nr. topografic	Adresa	Observații / Referințe
A1.1		Jud. Caraș-Severin	Nr. niveluri:1; S. construita la sol:71 mp; Anexa
A1.2		Jud. Caraș-Severin	Nr. niveluri:1; S. construita la sol:36 mp; Anexa

B. Partea II. Proprietari și acte

Inscrieri privitoare la dreptul de proprietate și alte drepturi reale		Referințe
1632 / 13/06/2023		
Act Normativ nr. 7, din 13/03/1996 emis de Parlamentul Romaniei (art.13, alin.15);		
B1	Inscrierea provizorie, drept de PROPRIETATE, dobandit prin Lege, cota actuala 1/1 1) COMUNA CORNEA, CIF:3227734, Proprietar Neidentificat	A1, A1.1, A1.2

C. Partea III. SARCINI .

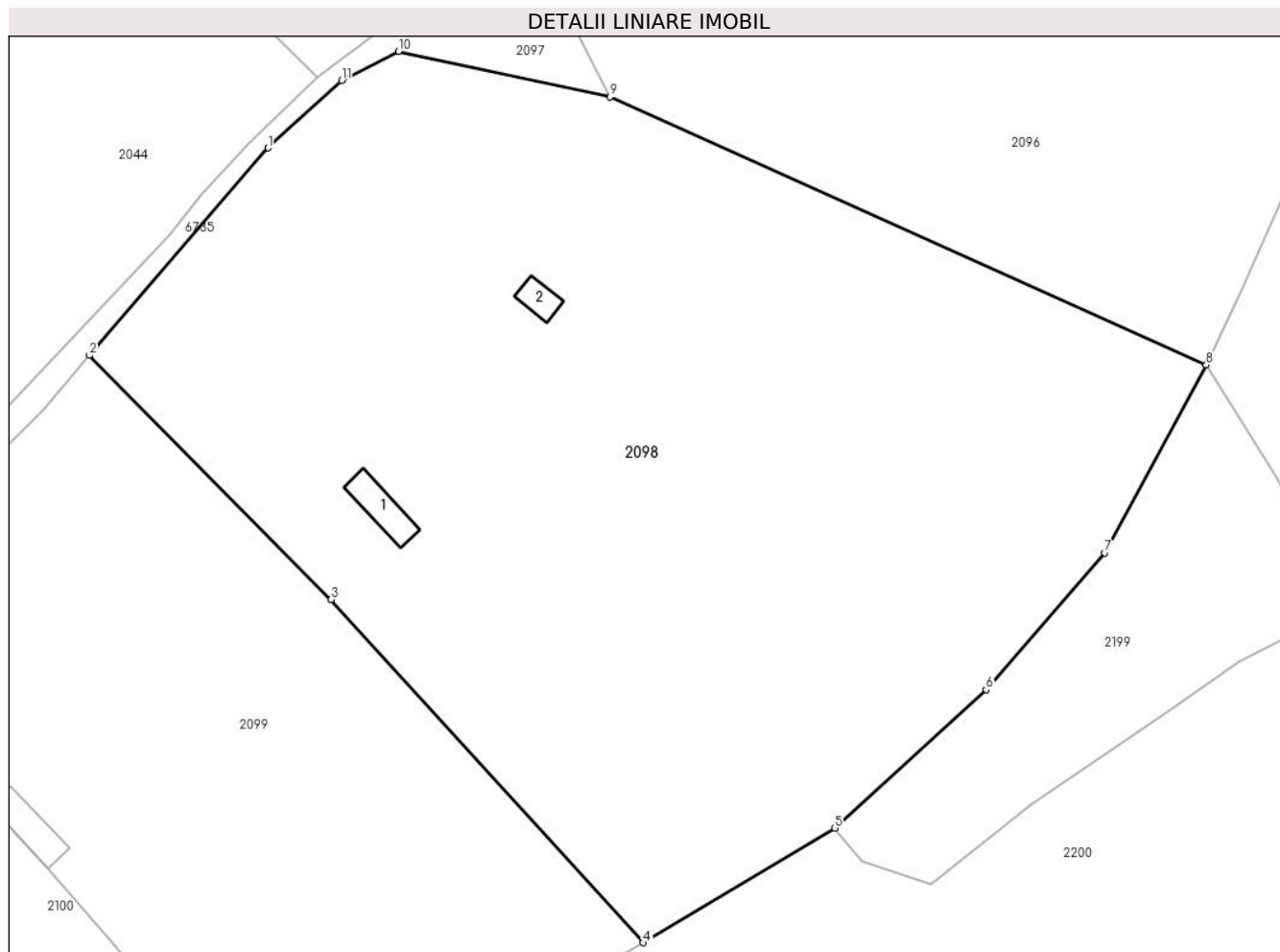
Inscrieri privind dezmembramintele dreptului de proprietate, drepturi reale de garanție și sarcini	Referințe
NU SUNT	

Anexa Nr. 1 La Partea I

Teren

Nr cadastral	Suprafața (mp)*	Observații / Referințe
	17.417	

* Suprafața este determinată în planul de proiecție Stereo 70.



Date referitoare la teren

Crt	Categorie folosință	Intravilan	Suprafața (mp)	Tarla	Parcelă	Nr. topo	Observații / Referințe
1	curți construcții	NU	200	-	-	-	Denumirea locului - Intreogase. Nr. cad. partial 753,754 din planul cadastral 1:2880 Crusovat, editia 1874
2	faneata	NU	17.217	-	-	-	, Denumirea locului - Intreogase. Nr. cad. 755, partial 753,754 din planul cadastral 1:2880 Crusovat, editia 1874

Date referitoare la construcții

Crt	Număr	Destinație construcție	Supraf. (mp)	Situație juridică	Observații / Referințe
A1.1		construcții anexa	71	Cu acte	Nr. niveluri:1; S. construita la sol:71 mp; Anexa
A1.2		construcții anexa	36	Cu acte	Nr. niveluri:1; S. construita la sol:36 mp; Anexa

Lungime Segmente

1) Valorile lungimilor segmentelor sunt obținute din proiecție în plan.

Punct început	X / Y	Punct sfârșit	X / Y	Lungime segment (** (m)
---------------	-------	---------------	-------	-------------------------

Punct început	X / Y	Punct sfârșit	X / Y	Lungime segment (** (m)
1	288.520,012 391.088,747	2	288.488,18 391.051,833	48.743
2	288.488,18 391.051,833	3	288.531,253 391.008,464	61.125
3	288.531,253 391.008,464	4	288.586,734 390.947,444	82.471
4	288.586,734 390.947,444	5	288.620,912 390.967,783	39.772
5	288.620,912 390.967,783	6	288.647,808 390.992,429	36.48
6	288.647,808 390.992,429	7	288.668,962 391.016,733	32.221
7	288.668,962 391.016,733	8	288.687,002 391.050,161	37.985
8	288.687,002 391.050,161	9	288.580,899 391.097,792	116.303
9	288.580,899 391.097,792	10	288.543,252 391.105,893	38.509
10	288.543,252 391.105,893	11	288.533,156 391.100,718	11.345
11	288.533,156 391.100,718	1	288.520,012 391.088,747	17.778

** Lungimile segmentelor sunt determinate în planul de proiecție Stereo 70 și sunt rotunjite la 1 milimetru.

*** Distanța dintre puncte este formată din segmente cumulate ce sunt mai mici decât valoarea 1 milimetru.

**DATE DESPRE IMOBILUL NR. 2099**

Oficiul de Cadastru și Publicitate Imobiliară CARAS-SEVERIN
Biroul de Cadastru și Publicitate Imobiliară Caransebes

A. Partea I. Descrierea imobilului

TEREN Extravilan

Adresa: Jud. Caraș-Severin

Nr. Crt	Nr cadastral Nr. topografic	Suprafața* (mp)	Observații / Referințe
A1		9.787	Sector cadastral:90 Teren neimprijmit;

Construcții

Crt	Nr cadastral Nr. topografic	Adresa	Observații / Referințe
A1.1		Jud. Caraș-Severin	Nr. niveluri:1; S. construita la sol:78 mp; Anexa

B. Partea II. Proprietari și acte

Inscrieri privitoare la dreptul de proprietate și alte drepturi reale		Referințe
1633 / 13/06/2023		
Act Normativ nr. 7, din 13/03/1996 emis de Parlamentul Romaniei;		
B1	Intabulare, drept de PROPRIETATE, dobandit prin Lege, cota actuala 1/1 1) NEIDENTIFICAT NEIDENTIFICAT	A1, A1.1
Act Administrativ nr. 7, din 13/06/2023 emis de Primaria comunei Cornea (Adeverinta 3145/20.06.2023 emisa de Primaria Comunei Cornea);		
B2	Se noteaza posesia factica in favoarea: 1) VASILESCU DUMITRU	A1, A1.1

C. Partea III. SARCINI .

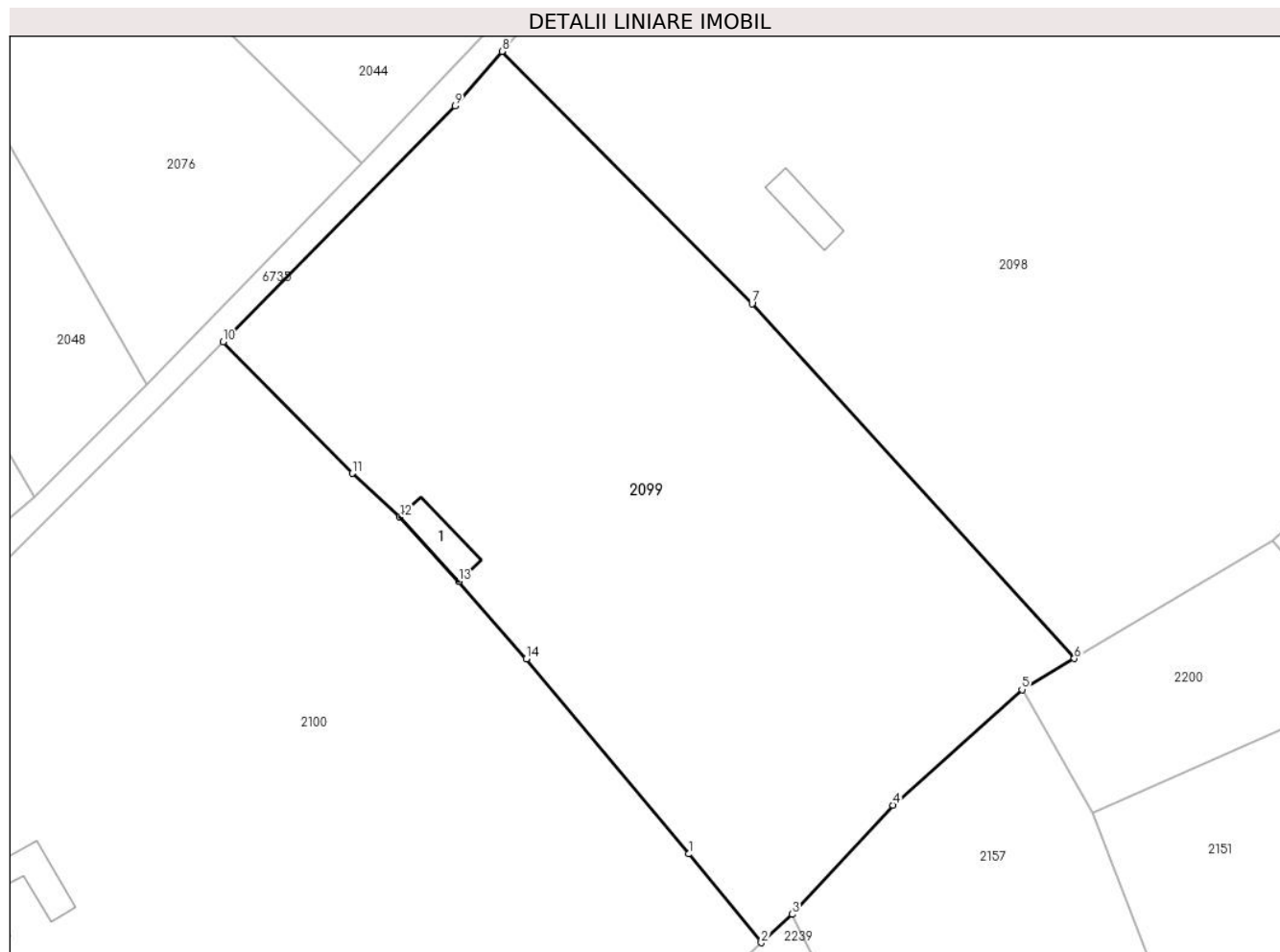
Inscrieri privind dezmembramintele dreptului de proprietate, drepturi reale de garanție și sarcini	Referințe
NU SUNT	

Anexa Nr. 1 La Partea I

Teren

Nr cadastral	Suprafața (mp)*	Observații / Referințe
	9.787	

* Suprafața este determinată în planul de proiecție Stereo 70.



Date referitoare la teren

Crt	Categorie folosință	Intravilan	Suprafața (mp)	Tarla	Parcelă	Nr. topo	Observații / Referințe
1	curți constructii	NU	100	-	-	-	Denumirea locului - Intreogase. Nr. cad. partial 752 din planul cadastral 1:2880 Crusovat, editia 1874
2	faneata	NU	9.687	-	-	-	Denumirea locului - Intreogase. Nr. cad.751, partial 752 din planul cadastral 1:2880 Crusovat, editia 1874

Date referitoare la construcții

Crt	Număr	Destinație construcție	Supraf. (mp)	Situație juridică	Observații / Referințe
A1.1		constructii anexa	78	Cu acte	Nr. niveluri:1; S. construita la sol:78 mp; Anexa

Lungime Segmente

1) Valorile lungimilor segmentelor sunt obținute din proiecție în plan.

Punct început	X / Y	Punct sfârșit	X / Y	Lungime segment (** (m)
1	288.520,349 390.913,815	2	288.532,847 390.898,55	19.729
2	288.532,847 390.898,55	3	288.538,151 390.903,446	7.218

Punct început	X / Y	Punct sfârșit	X / Y	Lungime segment (** (m)
3	288.538,151 390.903,446	4	288.555,501 390.922,223	25.566
4	288.555,501 390.922,223	5	288.577,714 390.942,076	29.792
5	288.577,714 390.942,076	6	288.586,734 390.947,444	10.496
6	288.586,734 390.947,444	7	288.531,253 391.008,464	82.471
7	288.531,253 391.008,464	8	288.488,18 391.051,833	61.125
8	288.488,18 391.051,833	9	288.480,089 391.042,45	12.39
9	288.480,089 391.042,45	10	288.440,151 391.001,885	56.926
10	288.440,151 391.001,885	11	288.462,416 390.979,253	31.748
11	288.462,416 390.979,253	12	288.470,574 390.971,784	11.061
12	288.470,574 390.971,784	13	288.480,736 390.960,669	15.06
13	288.480,736 390.960,669	14	288.492,386 390.947,36	17.688
14	288.492,386 390.947,36	1	288.520,349 390.913,815	43.671

** Lungimile segmentelor sunt determinate în planul de proiecție Stereo 70 și sunt rotunjite la 1 milimetru.

*** Distanța dintre puncte este formată din segmente cumulate ce sunt mai mici decât valoarea 1 milimetru.

**DATE DESPRE IMOBILUL NR. 2100**

Oficiul de Cadastru și Publicitate Imobiliară CARAS-SEVERIN
Biroul de Cadastru și Publicitate Imobiliară Caransebes

A. Partea I. Descrierea imobilului

TEREN Extravilan

Adresa: Jud. Caraș-Severin

Nr. Crt	Nr cadastral Nr. topografic	Suprafața* (mp)	Observații / Referințe
A1		20.604	Sector cadastral:90 Teren neimprijmit;

Construcții

Crt	Nr cadastral Nr. topografic	Adresa	Observații / Referințe
A1.1		Jud. Caraș-Severin	Nr. niveluri:1; S. construita la sol:153 mp; Anexa

B. Partea II. Proprietari și acte

Inscrieri privitoare la dreptul de proprietate și alte drepturi reale	Referințe
1634 / 13/06/2023	
Act Normativ nr. 7, din 13/03/1996 emis de Parlamentul Romaniei;	
B1	A1, A1.1
Intabulare, drept de PROPRIETATE, dobandit prin Lege, cota actuala 1/1 1) NEIDENTIFICAT NEIDENTIFICAT	
Act Administrativ nr. 1000, din 13/06/2023 emis de Primaria comunei Cornea (Adeverinta);	
B2	A1, A1.1
Se noteaza posesia factica in favoarea: 1) VASILESCU PETRU	

C. Partea III. SARCINI .

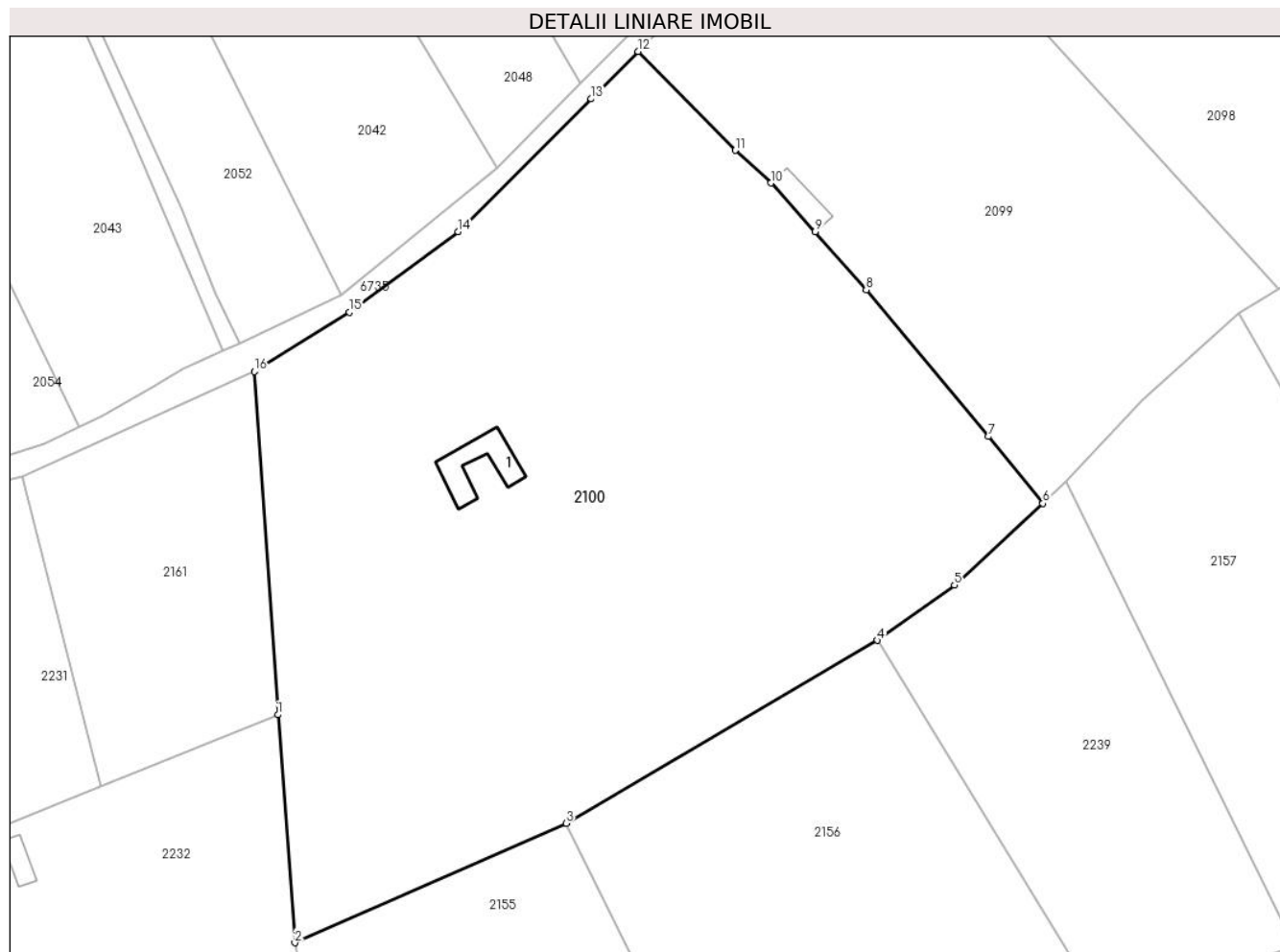
Inscrieri privind dezmembramintele dreptului de proprietate, drepturi reale de garanție și sarcini	Referințe
NU SUNT	

Anexa Nr. 1 La Partea I

Teren

Nr cadastral	Suprafața (mp)*	Observații / Referințe
	20.604	

* Suprafața este determinată în planul de proiecție Stereo 70.



Date referitoare la teren

Crt	Categorie folosință	Intravilan	Suprafața (mp)	Tarla	Parcelă	Nr. topo	Observații / Referințe
1	curți construcții	NU	200	-	-	-	Denumirea locului - Intreogase. Nr. cad. partial 712 din planul cadastral 1:2880 Crusovat, editia 1874
2	faneata	NU	20.404	-	-	-	Denumirea locului - Intreogase. Nr. cad. 711,713; partial 712 din planul cadastral 1:2880 Crusovat, editia 1874

Date referitoare la construcții

Crt	Număr	Destinație construcție	Supraf. (mp)	Situație juridică	Observații / Referințe
A1.1		construcții anexa	153	Cu acte	Nr. niveluri:1; S. construita la sol:153 mp; Anexa

Lungime Segmente

1) Valorile lungimilor segmentelor sunt obținute din proiecție în plan.

Punct început	X / Y	Punct sfârșit	X / Y	Lungime segment (** (m)
1	288.357,723 390.850,211	2	288.361,593 390.798,073	52.281
2	288.361,593 390.798,073	3	288.423,714 390.825,379	67.857

Punct început	X / Y	Punct sfârşit	X / Y	Lungime segment (** (m)
3	288.423,714 390.825,379	4	288.494,944 390.867,223	82.611
4	288.494,944 390.867,223	5	288.512,597 390.879,857	21.708
5	288.512,597 390.879,857	6	288.532,847 390.898,55	27.559
6	288.532,847 390.898,55	7	288.520,349 390.913,815	19.729
7	288.520,349 390.913,815	8	288.492,386 390.947,36	43.671
8	288.492,386 390.947,36	9	288.480,736 390.960,669	17.688
9	288.480,736 390.960,669	10	288.470,574 390.971,784	15.06
10	288.470,574 390.971,784	11	288.462,416 390.979,253	11.061
11	288.462,416 390.979,253	12	288.440,151 391.001,885	31.748
12	288.440,151 391.001,885	13	288.429,46 390.991,026	15.239
13	288.429,46 390.991,026	14	288.399,012 390.960,625	43.027
14	288.399,012 390.960,625	15	288.374,119 390.942,233	30.95
15	288.374,119 390.942,233	16	288.352,356 390.928,658	25.65
16	288.352,356 390.928,658	1	288.357,723 390.850,211	78.63

** Lungimile segmentelor sunt determinate în planul de proiecţie Stereo 70 şi sunt rotunjite la 1 milimetru.

*** Distanţa dintre puncte este formată din segmente cumulate ce sunt mai mici decât valoarea 1 milimetru.

**DATE DESPRE IMOBILUL NR. 2101**

Oficiul de Cadastru și Publicitate Imobiliară CARAS-SEVERIN
Biroul de Cadastru și Publicitate Imobiliară Caransebes

A. Partea I. Descrierea imobilului

TEREN Extravilan

Adresa: Jud. Caraș-Severin

Nr. Crt	Nr cadastral Nr. topografic	Suprafața* (mp)	Observații / Referințe
A1		1.662	Sector cadastral:87 Teren neimprejmuit;

B. Partea II. Proprietari și acte

Inscrieri privitoare la dreptul de proprietate și alte drepturi reale		Referințe
1636 / 13/06/2023		
Act Normativ nr. 7, din 13/03/1996 emis de Parlamentul Romaniei (Art. 13, Al. 15);		
B1	Inscrierea provizorie, drept de PROPRIETATE, dobandit prin Lege, cota actuala 1/1 1) COMUNA CORNEA , CIF:3227734, Proprietar Neidentificat	A1

C. Partea III. SARCINI .

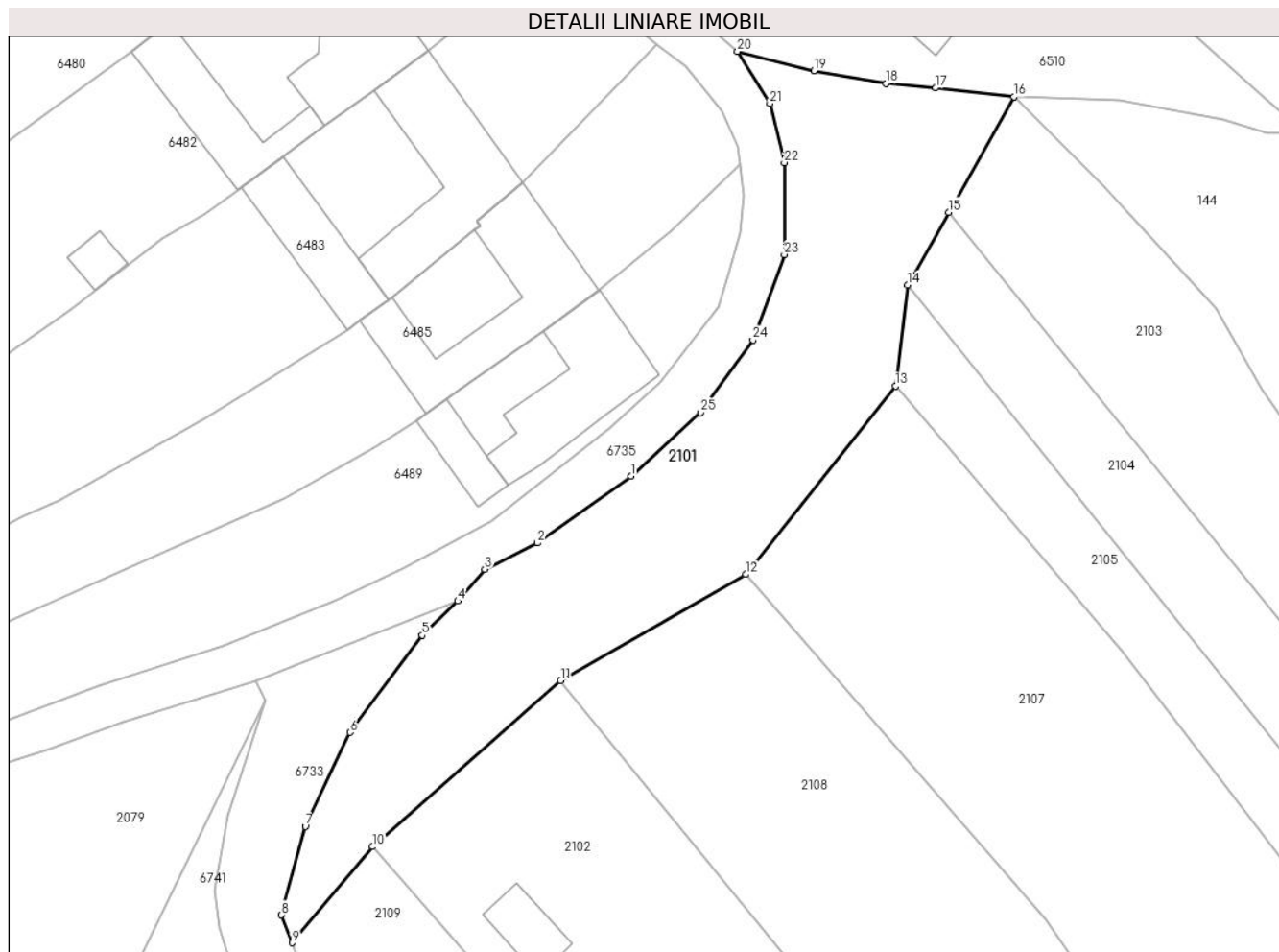
Inscrieri privind dezmembramintele dreptului de proprietate, drepturi reale de garanție și sarcini	Referințe
NU SUNT	

Anexa Nr. 1 La Partea I

Teren

Nr cadastral	Suprafața (mp)*	Observații / Referințe
	1.662	

* Suprafața este determinată în planul de proiecție Stereo 70.



Date referitoare la teren

Crt	Categorie folosință	Intravilan	Suprafața (mp)	Tarla	Parcelă	Nr. topo	Observații / Referințe
1	faneata	NU	1.662	-	-	-	Cucuiu mic, Nr. Cad. 436, din planul cadastral 1:2880, editia 1874 - Crusovat

Lungime Segmente

1) Valorile lungimilor segmentelor sunt obținute din proiecție în plan.

Punct început	X / Y	Punct sfârșit	X / Y	Lungime segment (** (m)
1	288.974,347 391.811,866	2	288.964,21 391.804,614	12.463
3	288.958,478 391.801,747	4	288.955,549 391.798,296	4.526
5	288.951,687 391.794,581	6	288.943,828 391.784,061	13.131
7	288.938,972 391.773,865	8	288.936,395 391.764,241	9.964
9	288.937,529 391.761,237	10	288.946,297 391.771,652	13.614

Punct început	X / Y	Punct sfârșit	X / Y	Lungime segment (** (m)
2	288.964,21 391.804,614	3	288.958,478 391.801,747	6.409
4	288.955,549 391.798,296	5	288.951,687 391.794,581	5.359
6	288.943,828 391.784,061	7	288.938,972 391.773,865	11.293
8	288.936,395 391.764,241	9	288.937,529 391.761,237	3.211
10	288.946,297 391.771,652	11	288.966,714 391.789,68	27.237

Punct început	X / Y	Punct sfârșit	X / Y	Lungime segment (** (m)
11	288.966,714 391.789,68	12	288.986,801 391.801,193	23.152
13	289.003,09 391.821,616	14	289.004,396 391.832,586	11.047
15	289.008,858 391.840,482	16	289.015,933 391.853,001	14.38
17	289.007,424 391.853,968	18	289.002,037 391.854,463	5.41
19	288.994,229 391.855,835	20	288.985,932 391.857,931	8.558
21	288.989,439 391.852,291	22	288.990,998 391.845,865	6.613
23	288.991,0 391.835,892	24	288.987,582 391.826,631	9.871
25	288.981,906 391.818,759	1	288.974,347 391.811,866	10.23

Punct început	X / Y	Punct sfârșit	X / Y	Lungime segment (** (m)
12	288.986,801 391.801,193	13	289.003,09 391.821,616	26.123
14	289.004,396 391.832,586	15	289.008,858 391.840,482	9.07
16	289.015,933 391.853,001	17	289.007,424 391.853,968	8.564
18	289.002,037 391.854,463	19	288.994,229 391.855,835	7.927
20	288.985,932 391.857,931	21	288.989,439 391.852,291	6.641
22	288.990,998 391.845,865	23	288.991,0 391.835,892	9.973
24	288.987,582 391.826,631	25	288.981,906 391.818,759	9.705

** Lungimile segmentelor sunt determinate în planul de proiecție Stereo 70 și sunt rotunjite la 1 milimetru.

*** Distanța dintre puncte este formată din segmente cumulate ce sunt mai mici decât valoarea 1 milimetru.

**DATE DESPRE IMOBILUL NR. 2102**

Oficiul de Cadastru și Publicitate Imobiliară CARAS-SEVERIN
Biroul de Cadastru și Publicitate Imobiliară Caransebes

A. Partea I. Descrierea imobilului

TEREN Extravilan

Adresa: Jud. Caraș-Severin

Nr. Crt	Nr cadastral Nr. topografic	Suprafața* (mp)	Observații / Referințe
A1		1.036	Sector cadastral:87 Teren neimprijmit;

Construcții

Crt	Nr cadastral Nr. topografic	Adresa	Observații / Referințe
A1.1		Jud. Caraș-Severin	Nr. niveluri:1; S. construita la sol:46 mp; Anexa P

B. Partea II. Proprietari și acte

Inscrieri privitoare la dreptul de proprietate și alte drepturi reale	Referințe
1642 / 13/06/2023	
Act Normativ nr. 7, din 13/03/1996 emis de Parlamentul Romaniei (Art. 13, Al. 15);	
B1	Inscrierea provizorie, drept de PROPRIETATE, dobandit prin Lege, cota actuala 1/1
	1) COMUNA CORNEA, CIF:3227734, Proprietar Neidentificat

C. Partea III. SARCINI .

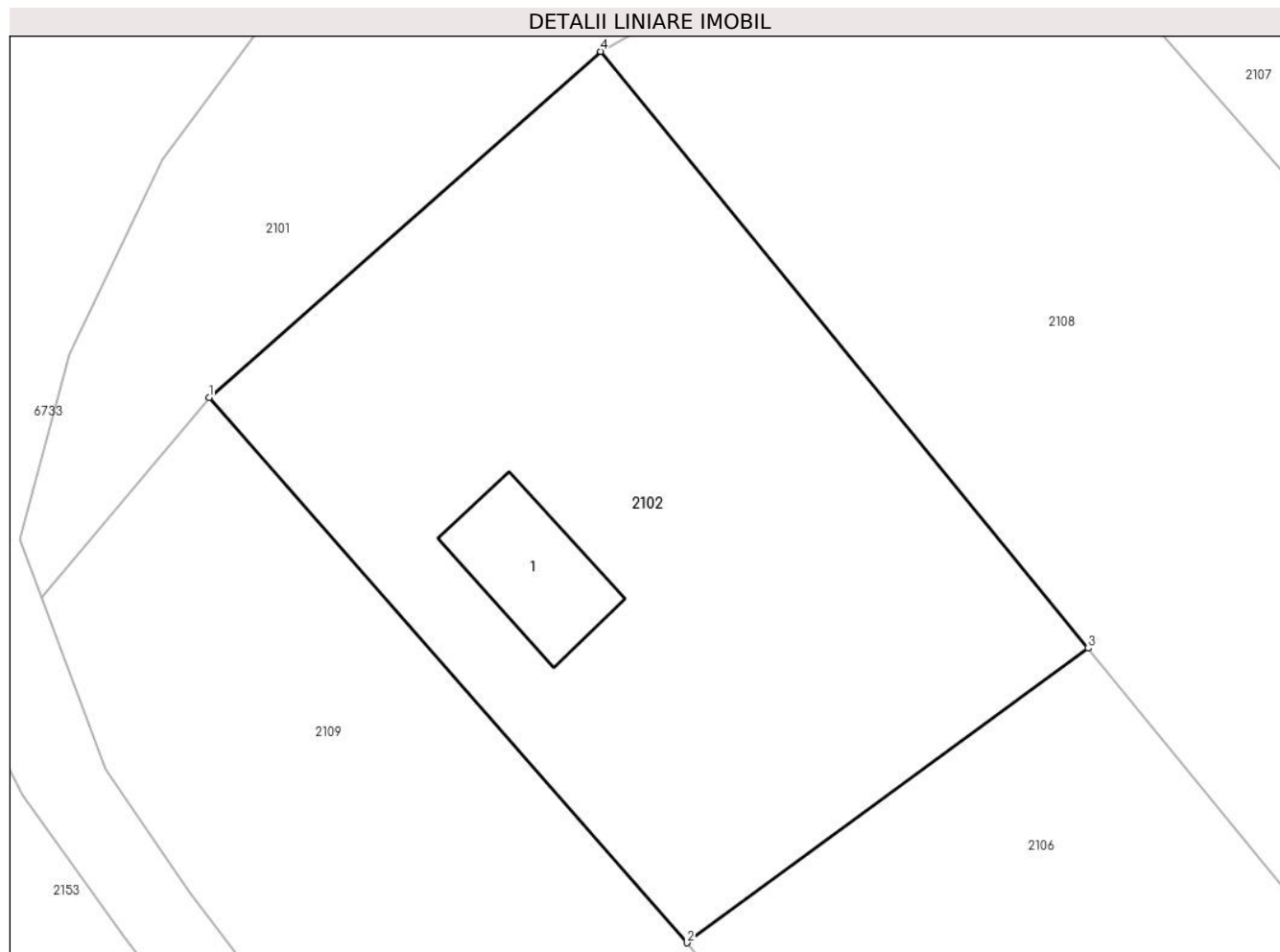
Inscrieri privind dezmembramintele dreptului de proprietate, drepturi reale de garanție și sarcini	Referințe
NU SUNT	

Anexa Nr. 1 La Partea I

Teren

Nr cadastral	Suprafața (mp)*	Observații / Referințe
	1.036	

* Suprafața este determinată în planul de proiecție Stereo 70.



Date referitoare la teren

Crt	Categorie folosință	Intravilan	Suprafața (mp)	Tarla	Parcelă	Nr. topo	Observații / Referințe
1	curți constructii	NU	100	-	-	-	Cucuiu mic, Nr. Cad. 444, din planul cadastral 1:2880, editia 1874 - Crusovat
2	faneata	NU	936	-	-	-	Cucuiu mic, Nr. Cad. 444, din planul cadastral 1:2880, editia 1874 - Crusovat

Date referitoare la construcții

Crt	Număr	Destinație construcție	Supraf. (mp)	Situație juridică	Observații / Referințe
A1.1		constructii anexa	46	Cu acte	Nr. niveluri:1; S. construita la sol:46 mp; Anexa p

Lungime Segmente

1) Valorile lungimilor segmentelor sunt obținute din proiecție în plan.

Punct început	X / Y	Punct sfârșit	X / Y	Lungime segment (** (m)
1	288.946,297 391.771,652	2	288.971,235 391.743,225	37.815
2	288.971,235 391.743,225	3	288.992,161 391.758,572	25.95

Punct început	X / Y	Punct sfârşit	X / Y	Lungime segment (** (m)
3	288.992,161 391.758,572	4	288.966,714 391.789,68	40.19
4	288.966,714 391.789,68	1	288.946,297 391.771,652	27.237

** Lungimile segmentelor sunt determinate în planul de proiecţie Stereo 70 şi sunt rotunjite la 1 milimetru.

*** Distanţa dintre puncte este formată din segmente cumulate ce sunt mai mici decât valoarea 1 milimetru.

**DATE DESPRE IMOBILUL NR. 2103**

Oficiul de Cadastru și Publicitate Imobiliară CARAS-SEVERIN
Biroul de Cadastru și Publicitate Imobiliară Caransebes

A. Partea I. Descrierea imobilului

TEREN Extravilan

Adresa: Jud. Caraș-Severin

Nr. Crt	Nr cadastral Nr. topografic	Suprafața* (mp)	Observații / Referințe
A1		3.659	Sector cadastral:87 Teren neimprejmut;

B. Partea II. Proprietari și acte

Inscrieri privitoare la dreptul de proprietate și alte drepturi reale		Referințe
1637 / 13/06/2023		
Act Normativ nr. 7, din 13/03/1996 emis de Parlamentul Romaniei;		
B1	Intabulare, drept de PROPRIETATE, dobandit prin Lege, cota actuala 1/1 1) NEIDENTIFICAT NEIDENTIFICAT	A1
Act Normativ nr. 7, din 13/06/1996 emis de Parlamentul Romaniei (Adeverinta nr. 2532/ 31.05.2023 emisa de Primaria Comunei Cornea);		
B2	Se noteaza posesia factica in favoarea lui 1) VASILESCU IANCU	A1

C. Partea III. SARCINI .

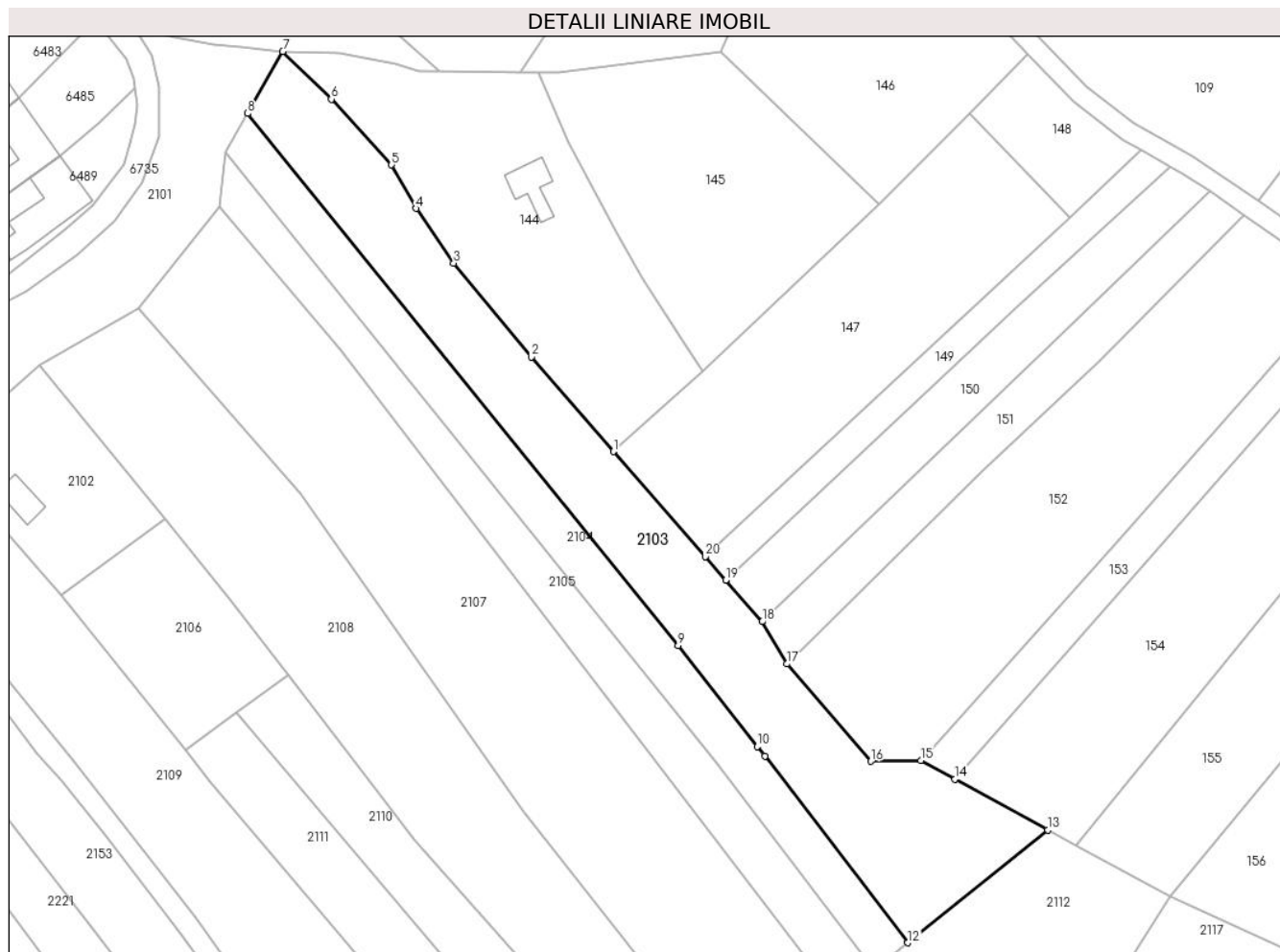
Inscrieri privind dezmembramintele dreptului de proprietate, drepturi reale de garanție și sarcini	Referințe
NU SUNT	

Anexa Nr. 1 La Partea I

Teren

Nr cadastral	Suprafaţa (mp)*	Observații / Referințe
	3.659	

* Suprafața este determinată în planul de proiecție Stereo 70.



Date referitoare la teren

Crt	Categorie folosință	Intra vilan	Suprafața (mp)	Tarla	Parcelă	Nr. topo	Observații / Referințe
1	faneata	NU	3.659	-	-	-	Cucuiu mic, Nr. Cad. Partial 435; 434, din planul cadastral 1:2880, editia 1874 - Crusovat

Lungime Segmente

1) Valorile lungimilor segmentelor sunt obținute din proiecție în plan.

Punct început	X / Y	Punct sfârșit	X / Y	Lungime segment (** (m)
1	289.082,7 391.772,268	2	289.066,171 391.791,324	25.226
2	289.066,171 391.791,324	3	289.050,453 391.810,275	24.621
3	289.050,453 391.810,275	4	289.042,89 391.821,327	13.392
4	289.042,89 391.821,327	5	289.037,901 391.830,121	10.111
5	289.037,901 391.830,121	6	289.025,737 391.843,38	17.993

Punct început	X / Y	Punct sfârșit	X / Y	Lungime segment (** (m)
6	289.025,737 391.843,38	7	289.015,933 391.853,001	13.736
7	289.015,933 391.853,001	8	289.008,858 391.840,482	14.38
8	289.008,858 391.840,482	9	289.095,816 391.733,139	138.146
9	289.095,816 391.733,139	10	289.111,805 391.712,725	25.93
10	289.111,805 391.712,725	11	289.113,333 391.710,829	2.435
11	289.113,333 391.710,829	12	289.142,189 391.673,155	47.455
12	289.142,189 391.673,155	13	289.170,441 391.695,92	36.283
13	289.170,441 391.695,92	14	289.151,702 391.706,179	21.363
14	289.151,702 391.706,179	15	289.144,806 391.709,954	7.862
15	289.144,806 391.709,954	16	289.134,707 391.709,748	10.101
16	289.134,707 391.709,748	17	289.117,749 391.729,406	25.962
17	289.117,749 391.729,406	18	289.112,744 391.737,935	9.889
18	289.112,744 391.737,935	19	289.105,404 391.746,323	11.146
19	289.105,404 391.746,323	20	289.101,271 391.751,046	6.276
20	289.101,271 391.751,046	1	289.082,7 391.772,268	28.2

** Lungimile segmentelor sunt determinate în planul de proiecție Stereo 70 și sunt rotunjite la 1 milimetru.

*** Distanța dintre puncte este formată din segmente cumulate ce sunt mai mici decât valoarea 1 milimetru.

**DATE DESPRE IMOBILUL NR. 2104**

Oficiul de Cadastru și Publicitate Imobiliară CARAS-SEVERIN
Biroul de Cadastru și Publicitate Imobiliară Caransebes

A. Partea I. Descrierea imobilului

TEREN Extravilan

Adresa: Jud. Caraș-Severin

Nr. Crt	Nr cadastral Nr. topografic	Suprafața* (mp)	Observații / Referințe
A1		1.850	Sector cadastral:87 Teren neimprejmuit;

B. Partea II. Proprietari și acte

Inscrieri privitoare la dreptul de proprietate și alte drepturi reale		Referințe
1638 / 13/06/2023		
Act Normativ nr. 7, din 13/03/1996 emis de Parlamentul Romaniei (Art. 13, Al. 15);		
B1	Inscrierea provizorie, drept de PROPRIETATE, dobandit prin Lege, cota actuala 1/1 1) COMUNA CORNEA , CIF:3227734, Proprietar Neidentificat	A1

C. Partea III. SARCINI .

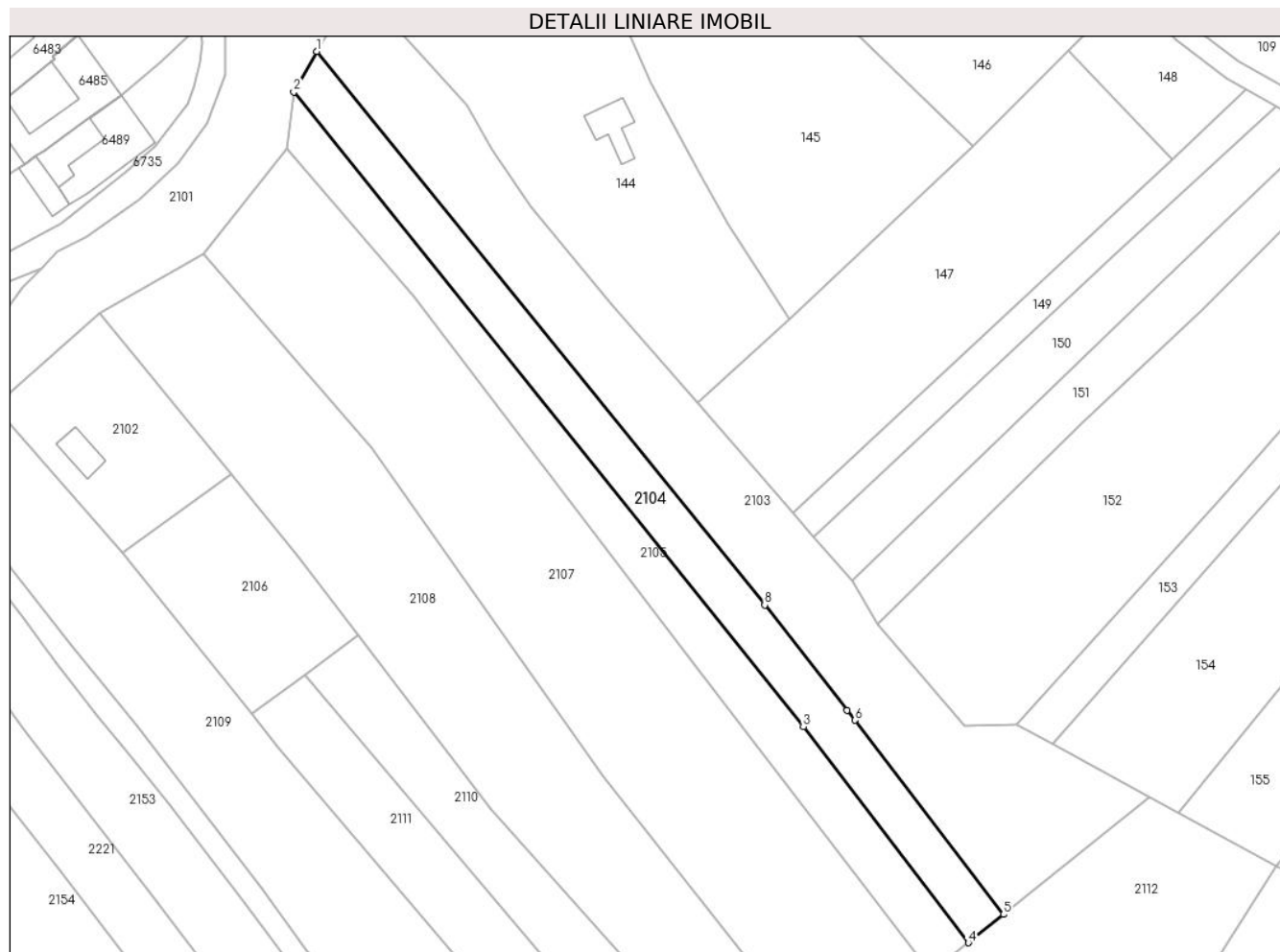
Inscrieri privind dezmembramintele dreptului de proprietate, drepturi reale de garanție și sarcini	Referințe
NU SUNT	

Anexa Nr. 1 La Partea I

Teren

Nr cadastral	Suprafața (mp)*	Observații / Referințe
	1.850	

* Suprafața este determinată în planul de proiecție Stereo 70.



Date referitoare la teren

Crt	Categorie folosință	Intravilan	Suprafața (mp)	Tarla	Parcelă	Nr. topo	Observații / Referințe
1	faneata	NU	1.850	-	-	-	Cucuiu mic, Nr. Cad. Partial 434; 435, din planul cadastral 1:2880, editia 1874 - Crusovat

Lungime Segmente

1) Valorile lungimilor segmentelor sunt obținute din proiecție în plan.

Punct început	X / Y	Punct sfârșit	X / Y	Lungime segment (** (m)
1	289.008,858 391.840,482	2	289.004,396 391.832,586	9.07
2	289.004,396 391.832,586	3	289.103,328 391.709,505	157.913
3	289.103,328 391.709,505	4	289.135,375 391.667,665	52.703
4	289.135,375 391.667,665	5	289.142,189 391.673,155	8.75
5	289.142,189 391.673,155	6	289.113,333 391.710,829	47.455

Punct început	X / Y	Punct sfârșit	X / Y	Lungime segment (** (m)
6	289.113,333 391.710,829	7	289.111,805 391.712,725	2.435
7	289.111,805 391.712,725	8	289.095,816 391.733,139	25.93
8	289.095,816 391.733,139	1	289.008,858 391.840,482	138.146

** Lungimile segmentelor sunt determinate în planul de proiecție Stereo 70 și sunt rotunjite la 1 milimetru.

*** Distanța dintre puncte este formată din segmente cumulate ce sunt mai mici decât valoarea 1 milimetru.

**DATE DESPRE IMOBILUL NR. 2105**

Oficiul de Cadastru și Publicitate Imobiliară CARAS-SEVERIN
Biroul de Cadastru și Publicitate Imobiliară Caransebes

A. Partea I. Descrierea imobilului

TEREN Extravilan

Adresa: Jud. Caraș-Severin

Nr. Crt	Nr cadastral Nr. topografic	Suprafața* (mp)	Observații / Referințe
A1		1.704	Sector cadastral:87 Teren neimpregmuit;

B. Partea II. Proprietari și acte

Inscrieri privitoare la dreptul de proprietate și alte drepturi reale		Referințe
1639 / 13/06/2023		
Act Normativ nr. 7, din 13/03/1996 emis de Parlamentul Romaniei;		
B1	Intabulare, drept de PROPRIETATE, dobandit prin Lege, cota actuala 1/1 1) NEIDENTIFICAT NEIDENTIFICAT	A1
Act Normativ nr. 7, din 13/06/1996 emis de Parlamentul Romaniei (Adeverinta nr. 3309/22.06.2023 emisa de Primaria Comunei Cornea);		
B2	Se noteaza posesia factica in favoarea lui 1) HAMZA CONSTANTIN	A1

C. Partea III. SARCINI .

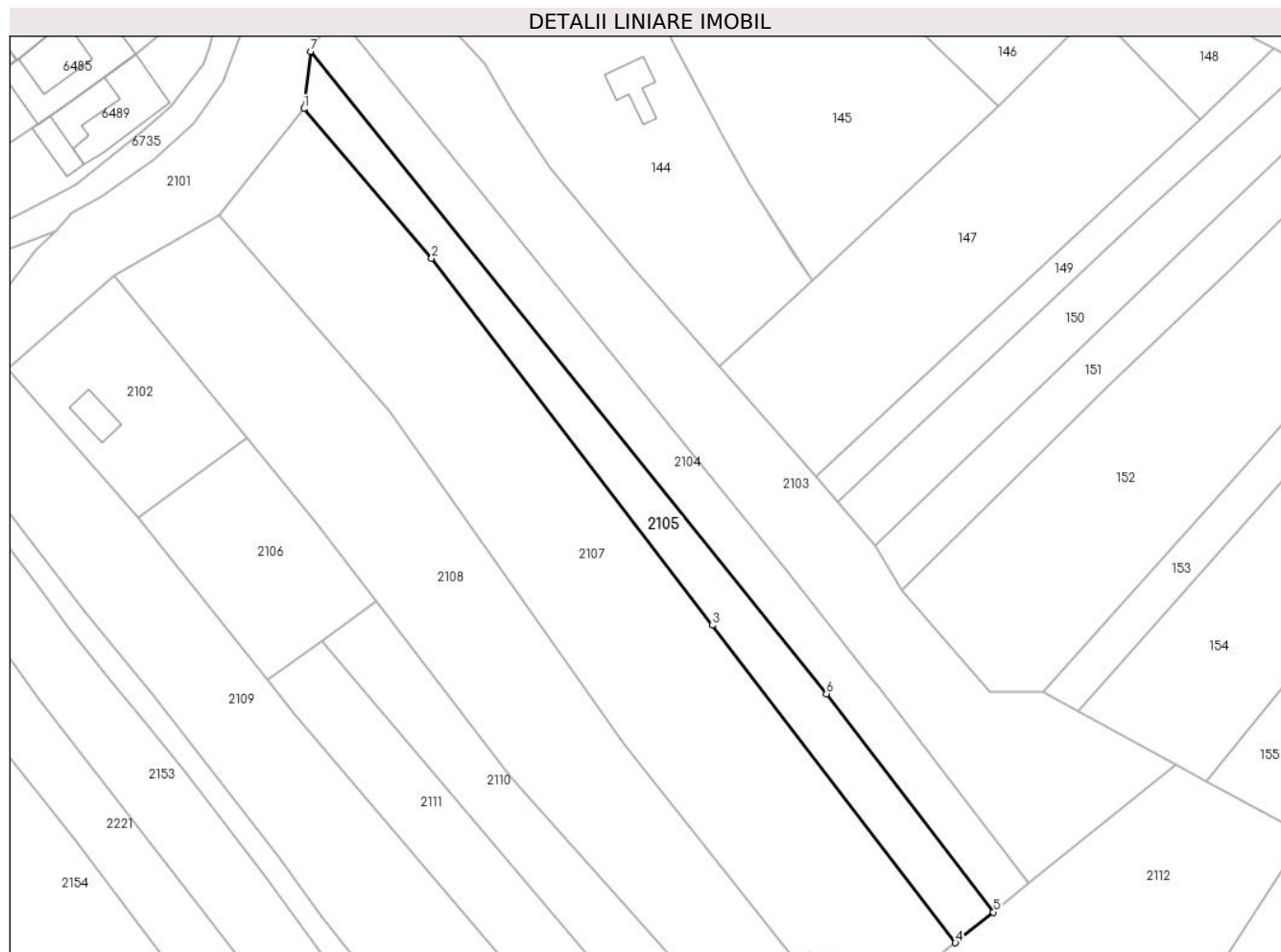
Inscrieri privind dezmembramintele dreptului de proprietate, drepturi reale de garanție și sarcini	Referințe
NU SUNT	

Anexa Nr. 1 La Partea I

Teren

Nr cadastral	Suprafața (mp)*	Observații / Referințe
	1.704	

* Suprafața este determinată în planul de proiecție Stereo 70.



Date referitoare la teren

Crt	Categorie folosință	Intravilan	Suprafața (mp)	Tarla	Parcelă	Nr. topo	Observații / Referințe
1	faneata	NU	1.704	-	-	-	Cucuiu mic, Nr. Cad. Partial 434; 435, din planul cadastral 1:2880, editia 1874 - Crusovat

Lungime Segmente

1) Valorile lungimilor segmentelor sunt obținute din proiecție în plan.

Punct început	X / Y	Punct sfârșit	X / Y	Lungime segment (** (m)
1	289.003,09 391.821,616	2	289.027,616 391.792,963	37.716
2	289.027,616 391.792,963	3	289.081,492 391.722,623	88.602
3	289.081,492 391.722,623	4	289.128,086 391.661,791	76.626
4	289.128,086 391.661,791	5	289.135,375 391.667,665	9.362
5	289.135,375 391.667,665	6	289.103,328 391.709,505	52.703

Punct început	X / Y	Punct sfârșit	X / Y	Lungime segment (** (m)
6	289.103,328 391.709,505	7	289.004,396 391.832,586	157.913
7	289.004,396 391.832,586	1	289.003,09 391.821,616	11.047

** Lungimile segmentelor sunt determinate în planul de proiecție Stereo 70 și sunt rotunjite la 1 milimetru.

*** Distanța dintre puncte este formată din segmente cumulate ce sunt mai mici decât valoarea 1 milimetru.

**DATE DESPRE IMOBILUL NR. 2106**

Oficiul de Cadastru și Publicitate Imobiliară CARAS-SEVERIN
Biroul de Cadastru și Publicitate Imobiliară Caransebes

A. Partea I. Descrierea imobilului

TEREN Extravilan

Adresa: Jud. Caraș-Severin

Nr. Crt	Nr cadastral Nr. topografic	Suprafața* (mp)	Observații / Referințe
A1		1.036	Sector cadastral:87 Teren neimprejmuit;

B. Partea II. Proprietari și acte

Inscrieri privitoare la dreptul de proprietate și alte drepturi reale		Referințe
1643 / 13/06/2023		
Act Normativ nr. 7, din 13/03/1996 emis de Parlamentul Romaniei (Art. 13, Al. 15);		
B1	Inscrierea provizorie, drept de PROPRIETATE, dobandit prin Lege, cota actuala 1/1 1) COMUNA CORNEA , CIF:3227734, Proprietar Neidentificat	A1

C. Partea III. SARCINI .

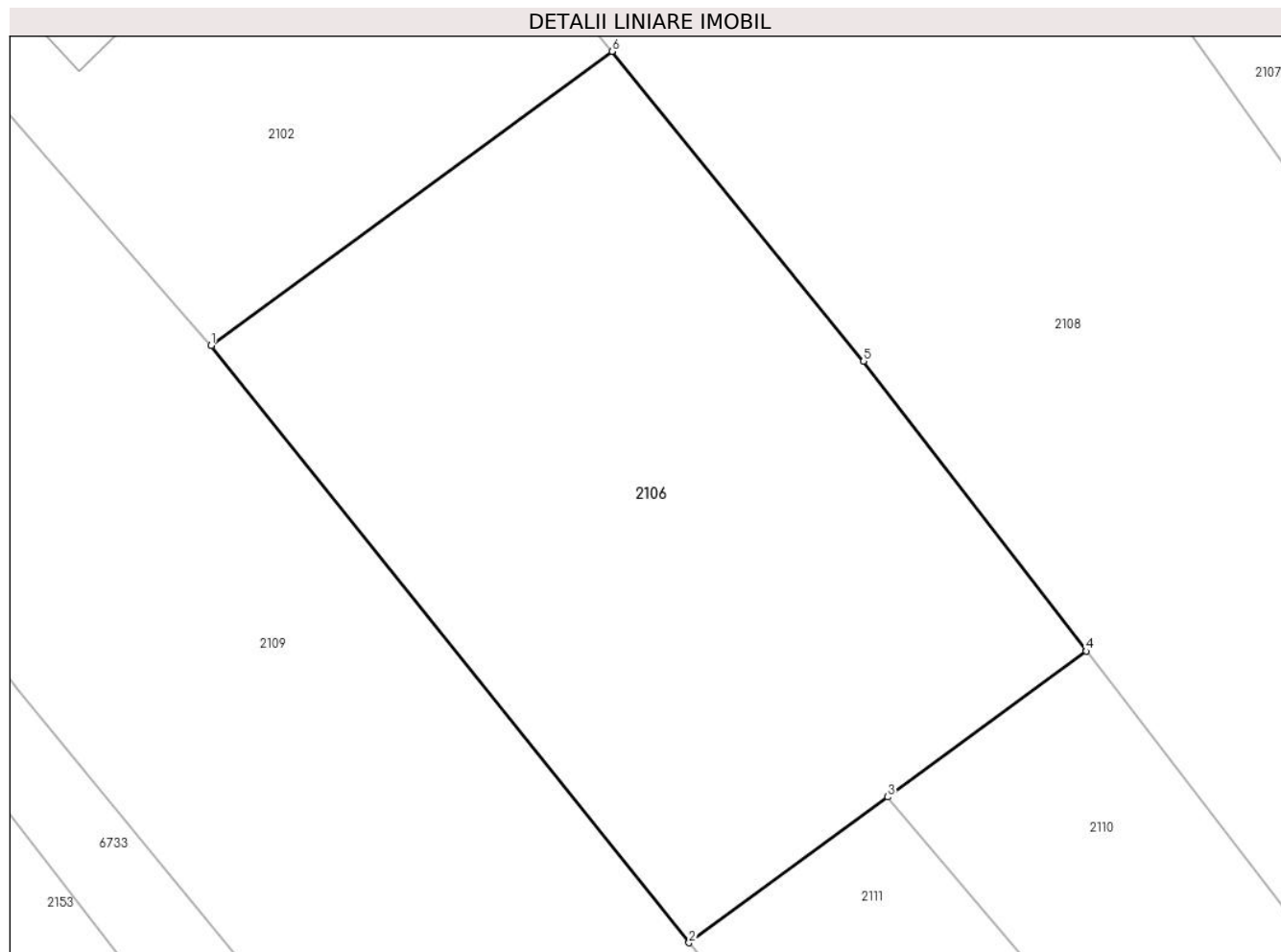
Inscrieri privind dezmembramintele dreptului de proprietate, drepturi reale de garanție și sarcini	Referințe
NU SUNT	

Anexa Nr. 1 La Partea I

Teren

Nr cadastral	Suprafața (mp)*	Observații / Referințe
	1.036	

* Suprafața este determinată în planul de proiecție Stereo 70.



Date referitoare la teren

Crt	Categorie folosință	Intra vilan	Suprafața (mp)	Tarla	Parcelă	Nr. topo	Observații / Referințe
1	faneata	NU	1.036	-	-	-	Cucuiu mic, Nr. Cad. Partial 444, din planul cadastral 1:2880, editia 1874 - Crusovat

Lungime Segmente

1) Valorile lungimilor segmentelor sunt obținute din proiecție în plan.

Punct început	X / Y	Punct sfârșit	X / Y	Lungime segment (** (m)
1	288.971,235 391.743,225	2	288.996,191 391.712,07	39.918
2	288.996,191 391.712,07	3	289.006,564 391.719,677	12.863
3	289.006,564 391.719,677	4	289.016,936 391.727,284	12.863
4	289.016,936 391.727,284	5	289.005,315 391.742,407	19.072
5	289.005,315 391.742,407	6	288.992,161 391.758,572	20.841

Punct început	X / Y	Punct sfârșit	X / Y	Lungime segment (** (m)
6	288.992,161 391.758,572	1	288.971,235 391.743,225	25.95

** Lungimile segmentelor sunt determinate în planul de proiecție Stereo 70 și sunt rotunjite la 1 milimetru.

*** Distanța dintre puncte este formată din segmente cumulate ce sunt mai mici decât valoarea 1 milimetru.

**DATE DESPRE IMOBILUL NR. 2107**

Oficiul de Cadastru și Publicitate Imobiliară CARAS-SEVERIN
Biroul de Cadastru și Publicitate Imobiliară Caransebes

A. Partea I. Descrierea imobilului

TEREN Extravilan

Adresa: Jud. Caraș-Severin

Nr. Crt	Nr cadastral Nr. topografic	Suprafața* (mp)	Observații / Referințe
A1		5.029	Sector cadastral:87 Teren neimprejmut;

B. Partea II. Proprietari și acte

Inscrieri privitoare la dreptul de proprietate și alte drepturi reale		Referințe
1640 / 13/06/2023		
Act Normativ nr. 7, din 13/03/1996 emis de Parlamentul Romaniei;		
B1	Intabulare, drept de PROPRIETATE, dobandit prin Lege, cota actuala 1/1 1) NEIDENTIFICAT NEIDENTIFICAT	A1
Act Normativ nr. 7, din 13/06/1996 emis de Parlamentul Romaniei (Adeverinta nr. 3124/ 20.06.2023 emisa de Primaria Comunei Cornea);		
B2	Se noteaza posesia factica in favoarea lui 1) TELEAGA-MARTINESCU ILIE	A1

C. Partea III. SARCINI .

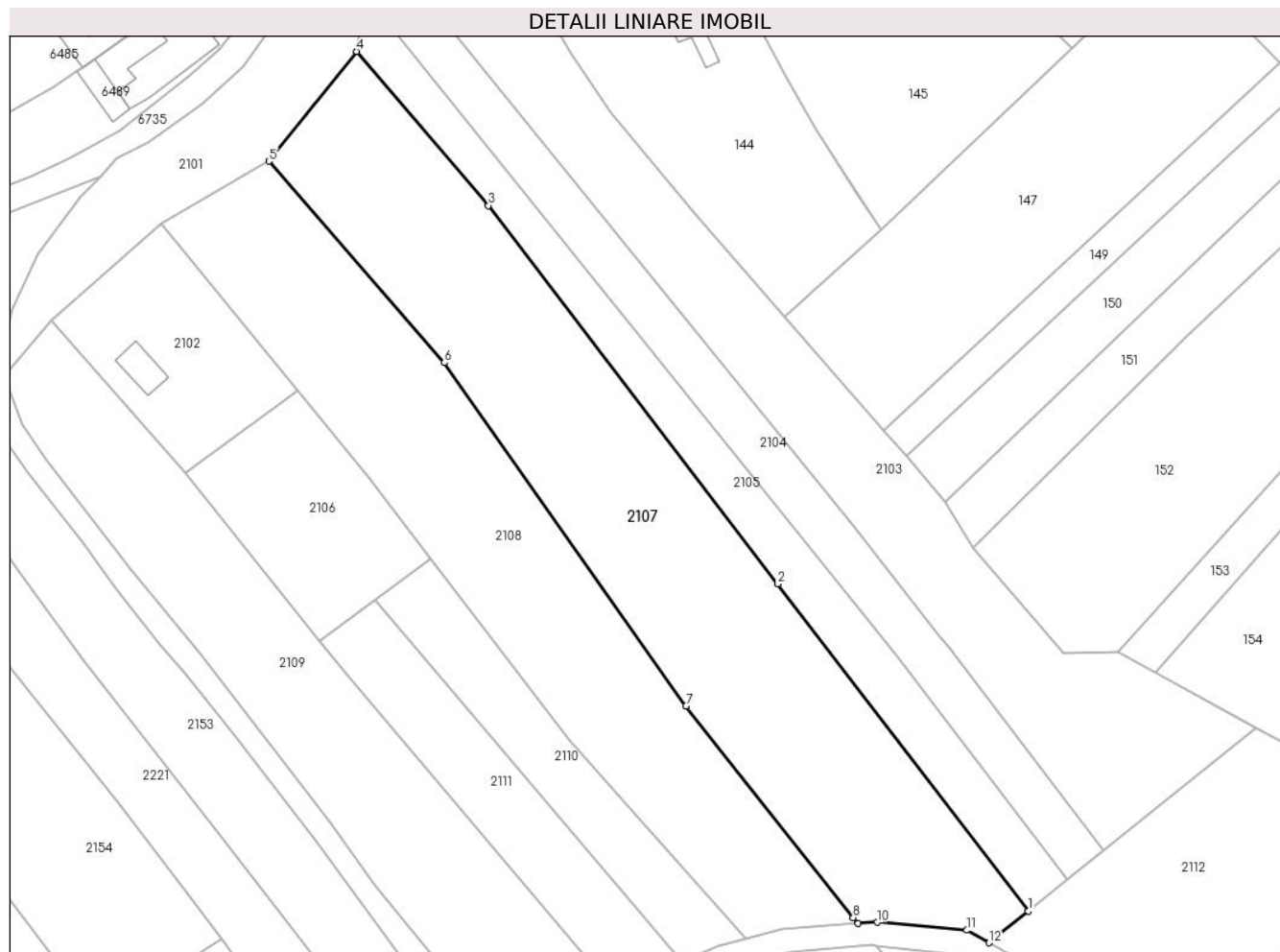
Inscrieri privind dezmembramintele dreptului de proprietate, drepturi reale de garanție și sarcini	Referințe
NU SUNT	

Anexa Nr. 1 La Partea I

Teren

Nr cadastral	Suprafața (mp)*	Observații / Referințe
	5.029	

* Suprafața este determinată în planul de proiecție Stereo 70.



Date referitoare la teren

Crt	Categorie folosință	Intravilan	Suprafața (mp)	Tarla	Parcelă	Nr. topo	Observații / Referințe
1	faneata	NU	5.029	-	-	-	Cucuiu mic, Nr. Cad 437; 438, Nr. Cad. Partial 439, din planul cadastral 1: 2880, editia 1874 - Crusovat

Lungime Segmente

1) Valorile lungimilor segmentelor sunt obținute din proiecție în plan.

Punct început	X / Y	Punct sfârșit	X / Y	Lungime segment (** (m)
1	289.128,086 391.661,791	2	289.081,492 391.722,623	76.626
2	289.081,492 391.722,623	3	289.027,616 391.792,963	88.602
3	289.027,616 391.792,963	4	289.003,09 391.821,616	37.716
4	289.003,09 391.821,616	5	288.986,801 391.801,193	26.123
5	288.986,801 391.801,193	6	289.019,433 391.763,746	49.67

Punct început	X / Y	Punct sfârșit	X / Y	Lungime segment (** (m)
6	289.019,433 391.763,746	7	289.064,41 391.699,914	78.086
7	289.064,41 391.699,914	8	289.095,515 391.660,599	50.132
8	289.095,515 391.660,599	9	289.096,435 391.659,486	1.444
9	289.096,435 391.659,486	10	289.099,99 391.659,736	3.564
10	289.099,99 391.659,736	11	289.116,687 391.658,25	16.763
11	289.116,687 391.658,25	12	289.120,802 391.655,921	4.728
12	289.120,802 391.655,921	1	289.128,086 391.661,791	9.355

** Lungimile segmentelor sunt determinate în planul de proiecție Stereo 70 și sunt rotunjite la 1 milimetru.

*** Distanța dintre puncte este formată din segmente cumulate ce sunt mai mici decât valoarea 1 milimetru.

**DATE DESPRE IMOBILUL NR. 2108**

Oficiul de Cadastru și Publicitate Imobiliară CARAS-SEVERIN
Biroul de Cadastru și Publicitate Imobiliară Caransebes

A. Partea I. Descrierea imobilului

TEREN Extravilan

Adresa: Jud. Caraș-Severin

Nr. Crt	Nr cadastral Nr. topografic	Suprafața* (mp)	Observații / Referințe
A1		3.840	Sector cadastral:87 Teren neimprejmut;

B. Partea II. Proprietari și acte

Inscrieri privitoare la dreptul de proprietate și alte drepturi reale		Referințe
1641 / 13/06/2023		
Act Normativ nr. 7, din 13/03/1996 emis de Parlamentul Romaniei;		
B1	Intabulare, drept de PROPRIETATE, dobandit prin Lege, cota actuala 1/1 1) NEIDENTIFICAT NEIDENTIFICAT	A1
Act Normativ nr. 7, din 13/06/1996 emis de Parlamentul Romaniei (Adeverinta nr. 2544/ 31.05.2023 emisa de Primaria Comunei Cornea);		
B2	Se noteaza posesia factica in favoarea lui 1) DRAGHICI PETRU	A1

C. Partea III. SARCINI .

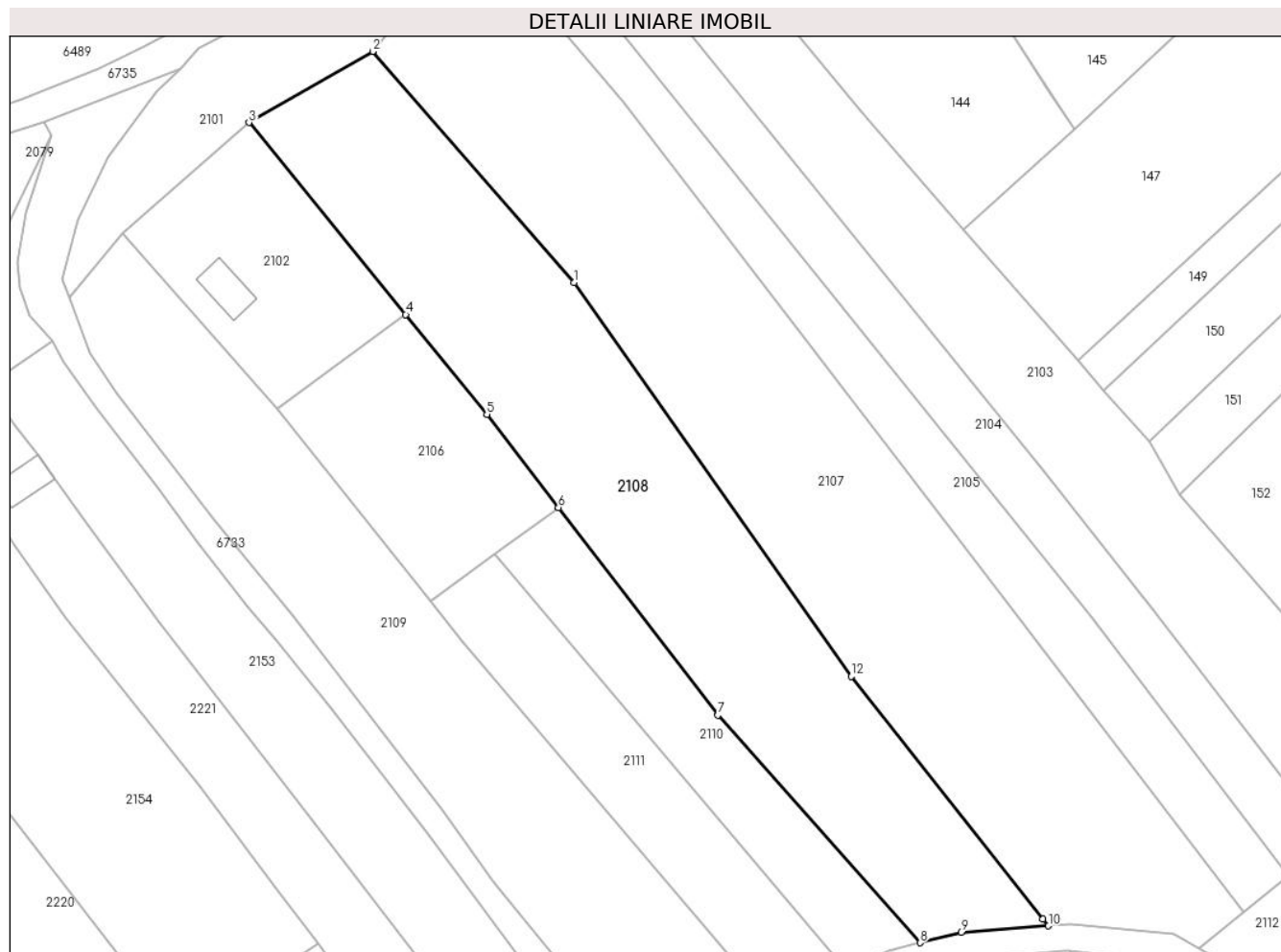
Inscrieri privind dezmembramintele dreptului de proprietate, drepturi reale de garanție și sarcini	Referințe
NU SUNT	

Anexa Nr. 1 La Partea I

Teren

Nr cadastral	Suprafața (mp)*	Observații / Referințe
	3.840	

* Suprafața este determinată în planul de proiecție Stereo 70.



Date referitoare la teren

Crt	Categorie folosință	Intravilan	Suprafața (mp)	Tarla	Parcelă	Nr. topo	Observații / Referințe
1	faneata	NU	3.840	-	-	-	Cucuiu mic, Nr. Cad 441; 442, Nr. Cad. Partial 440, din planul cadastral 1: 2880, editia 1874 - Crusovat

Lungime Segmente

1) Valorile lungimilor segmentelor sunt obținute din proiecție în plan.

Punct început	X / Y	Punct sfârșit	X / Y	Lungime segment (** (m)
1	289.019,433 391.763,746	2	288.986,801 391.801,193	49.67
2	288.986,801 391.801,193	3	288.966,714 391.789,68	23.152
3	288.966,714 391.789,68	4	288.992,161 391.758,572	40.19
4	288.992,161 391.758,572	5	289.005,315 391.742,407	20.841
5	289.005,315 391.742,407	6	289.016,936 391.727,284	19.072

Punct început	X / Y	Punct sfârșit	X / Y	Lungime segment (** (m)
6	289.016,936 391.727,284	7	289.042,793 391.693,634	42.437
7	289.042,793 391.693,634	8	289.075,638 391.656,768	49.376
8	289.075,638 391.656,768	9	289.082,254 391.658,49	6.836
9	289.082,254 391.658,49	10	289.096,435 391.659,486	14.217
10	289.096,435 391.659,486	11	289.095,515 391.660,599	1.444
11	289.095,515 391.660,599	12	289.064,41 391.699,914	50.132
12	289.064,41 391.699,914	1	289.019,433 391.763,746	78.086

** Lungimile segmentelor sunt determinate în planul de proiecție Stereo 70 și sunt rotunjite la 1 milimetru.

*** Distanța dintre puncte este formată din segmente cumulate ce sunt mai mici decât valoarea 1 milimetru.

**DATE DESPRE IMOBILUL NR. 2109**

Oficiul de Cadastru și Publicitate Imobiliară CARAS-SEVERIN
Biroul de Cadastru și Publicitate Imobiliară Caransebes

A. Partea I. Descrierea imobilului

TEREN Extravilan

Adresa: Jud. Caraș-Severin

Nr. Crt	Nr cadastral Nr. topografic	Suprafața* (mp)	Observații / Referințe
A1		2.962	Sector cadastral:87 Teren neimprejmuit;

B. Partea II. Proprietari și acte

Inscrieri privitoare la dreptul de proprietate și alte drepturi reale		Referințe
1644 / 13/06/2023		
Act Normativ nr. 7, din 13/03/1996 emis de Parlamentul Romaniei (Art. 13, Al. 15);		
B1	Inscrierea provizorie, drept de PROPRIETATE, dobandit prin Lege, cota actuala 1/1 1) COMUNA CORNEA , CIF:3227734, Proprietar Neidentificat	A1

C. Partea III. SARCINI .

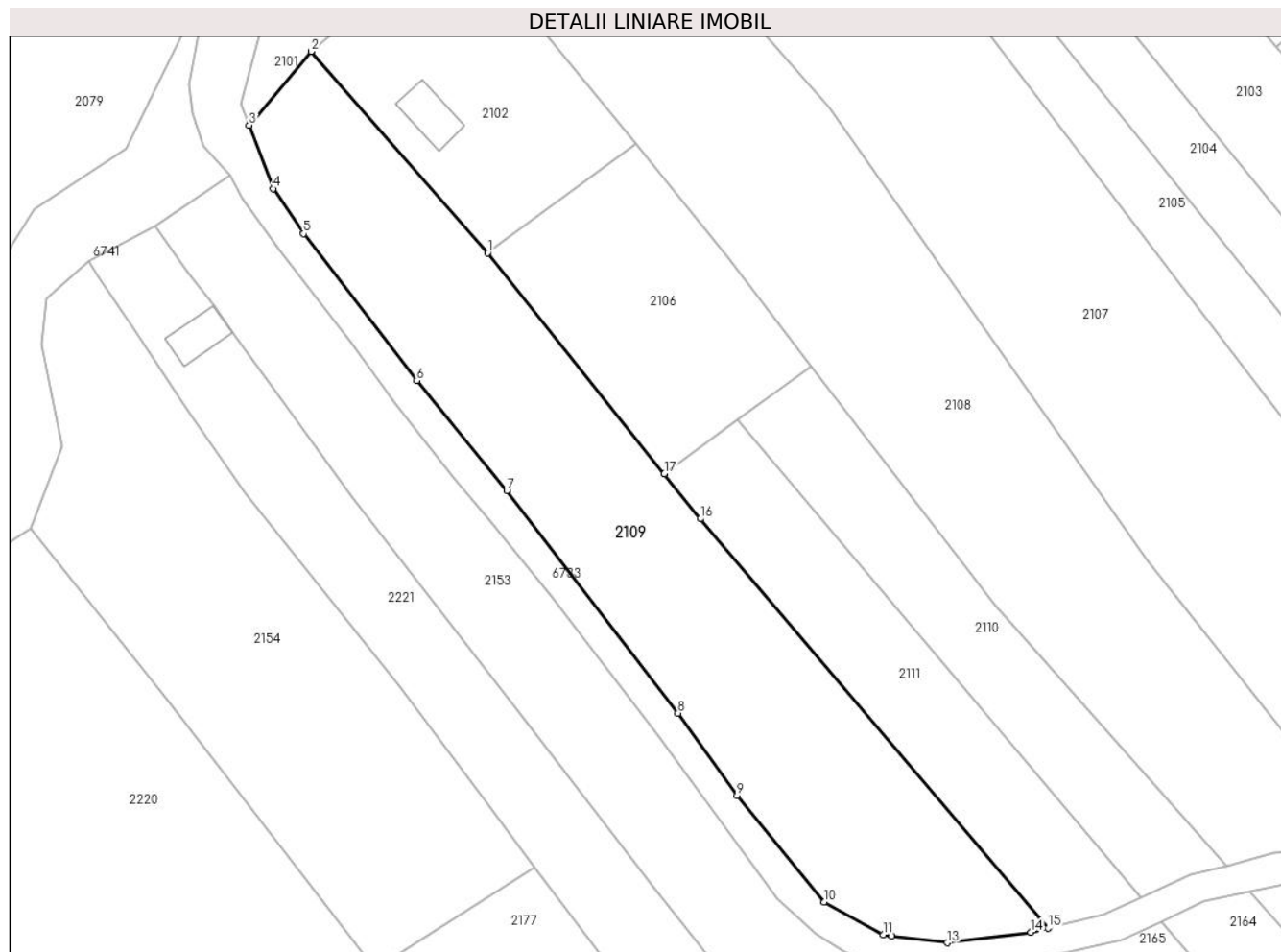
Inscrieri privind dezmembramintele dreptului de proprietate, drepturi reale de garanție și sarcini	Referințe
NU SUNT	

Anexa Nr. 1 La Partea I

Teren

Nr cadastral	Suprafața (mp)*	Observații / Referințe
	2.962	

* Suprafața este determinată în planul de proiecție Stereo 70.



Date referitoare la teren

Crt	Categorie folosință	Intravilan	Suprafața (mp)	Tarla	Parcelă	Nr. topo	Observații / Referințe
1	faneata	NU	2.962	-	-	-	Cucuiu mic, Nr. Cad. Partial 447; 448, din planul cadastral 1:2880, editia 1874 - Crusovat

Lungime Segmente

1) Valorile lungimilor segmentelor sunt obținute din proiecție în plan.

Punct început	X / Y	Punct sfârșit	X / Y	Lungime segment (** (m)
1	288.971,235 391.743,225	2	288.946,297 391.771,652	37.815
2	288.946,297 391.771,652	3	288.937,529 391.761,237	13.614
3	288.937,529 391.761,237	4	288.940,904 391.752,295	9.558
4	288.940,904 391.752,295	5	288.945,214 391.745,926	7.69
5	288.945,214 391.745,926	6	288.961,208 391.725,191	26.187

Punct început	X / Y	Punct sfârșit	X / Y	Lungime segment (** (m)
6	288.961,208 391.725,191	7	288.973,944 391.709,677	20.072
7	288.973,944 391.709,677	8	288.998,136 391.678,263	39.65
8	288.998,136 391.678,263	9	289.006,474 391.666,667	14.283
9	289.006,474 391.666,667	10	289.018,791 391.651,599	19.461
10	289.018,791 391.651,599	11	289.027,097 391.647,007	9.491
11	289.027,097 391.647,007	12	289.028,356 391.646,849	1.269
12	289.028,356 391.646,849	13	289.036,15 391.645,872	7.855
13	289.036,15 391.645,872	14	289.047,981 391.647,339	11.922
14	289.047,981 391.647,339	15	289.050,426 391.647,939	2.517
15	289.050,426 391.647,939	16	289.001,294 391.705,7	75.831
16	289.001,294 391.705,7	17	288.996,191 391.712,07	8.162
17	288.996,191 391.712,07	1	288.971,235 391.743,225	39.918

** Lungimile segmentelor sunt determinate în planul de proiecție Stereo 70 și sunt rotunjite la 1 milimetru.

*** Distanța dintre puncte este formată din segmente cumulate ce sunt mai mici decât valoarea 1 milimetru.

**DATE DESPRE IMOBILUL NR. 2110**

Oficiul de Cadastru și Publicitate Imobiliară CARAS-SEVERIN
Biroul de Cadastru și Publicitate Imobiliară Caransebes

A. Partea I. Descrierea imobilului

TEREN Extravilan

Adresa: Jud. Caraș-Severin

Nr. Crt	Nr cadastral Nr. topografic	Suprafața* (mp)	Observații / Referințe
A1		1.043	Sector cadastral:87 Teren neimprejmuit;

B. Partea II. Proprietari și acte

Inscrieri privitoare la dreptul de proprietate și alte drepturi reale		Referințe
1645 / 13/06/2023		
Act Normativ nr. 7, din 13/03/1996 emis de Parlamentul Romaniei (Art. 13, Al. 15);		
B1	Inscrierea provizorie, drept de PROPRIETATE, dobandit prin Lege, cota actuala 1/1 1) COMUNA CORNEA , CIF:3227734, Proprietar Neidentificat	A1

C. Partea III. SARCINI .

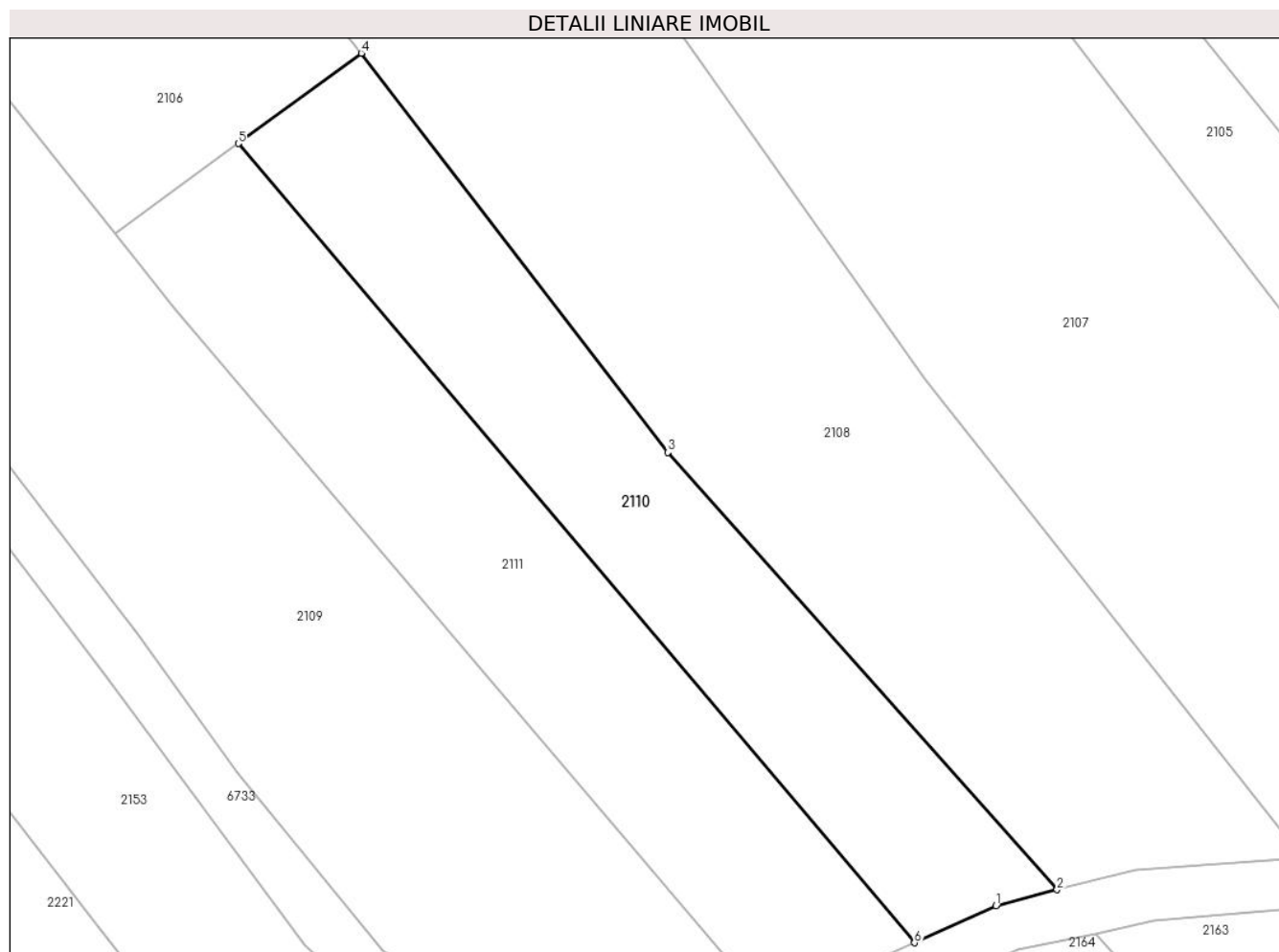
Inscrieri privind dezmembramintele dreptului de proprietate, drepturi reale de garanție și sarcini	Referințe
NU SUNT	

Anexa Nr. 1 La Partea I

Teren

Nr cadastral	Suprafața (mp)*	Observații / Referințe
	1.043	

* Suprafața este determinată în planul de proiecție Stereo 70.



Date referitoare la teren

Crt	Categorie folosință	Intravilan	Suprafața (mp)	Tarla	Parcelă	Nr. topo	Observații / Referințe
1	faneata	NU	1.043	-	-	-	Cucuiu mic, Nr. Cad. Partial 443, din planul cadastral 1:2880, editia 1874 - Crusovat

Lungime Segmente

1) Valorile lungimilor segmentelor sunt obținute din proiecție în plan.

Punct început	X / Y	Punct sfârșit	X / Y	Lungime segment (** (m)
1	289.070,476 391.655,424	2	289.075,638 391.656,768	5.335
2	289.075,638 391.656,768	3	289.042,793 391.693,634	49.376
3	289.042,793 391.693,634	4	289.016,936 391.727,284	42.437
4	289.016,936 391.727,284	5	289.006,564 391.719,677	12.863
5	289.006,564 391.719,677	6	289.063,601 391.652,298	88.279

Punct început	X / Y	Punct sfârșit	X / Y	Lungime segment (** (m)
6	289.063,601 391.652,298	1	289.070,476 391.655,424	7.552

** Lungimile segmentelor sunt determinate în planul de proiecție Stereo 70 și sunt rotunjite la 1 milimetru.

*** Distanța dintre puncte este formată din segmente cumulate ce sunt mai mici decât valoarea 1 milimetru.

**DATE DESPRE IMOBILUL NR. 2111**

Oficiul de Cadastru și Publicitate Imobiliară CARAS-SEVERIN
Biroul de Cadastru și Publicitate Imobiliară Caransebes

A. Partea I. Descrierea imobilului

TEREN Extravilan

Adresa: Jud. Caraș-Severin

Nr. Crt	Nr cadastral Nr. topografic	Suprafața* (mp)	Observații / Referințe
A1		1.121	Sector cadastral:87 Teren neimprejmuit;

B. Partea II. Proprietari și acte

Inscrieri privitoare la dreptul de proprietate și alte drepturi reale		Referințe
1646 / 13/06/2023		
Act Normativ nr. 7, din 13/03/1996 emis de Parlamentul Romaniei (Art. 13, Al. 15);		
B1	Inscrierea provizorie, drept de PROPRIETATE, dobandit prin Lege, cota actuala 1/1 1) COMUNA CORNEA, CIF:3227734, Proprietar Neidentificat	A1

C. Partea III. SARCINI .

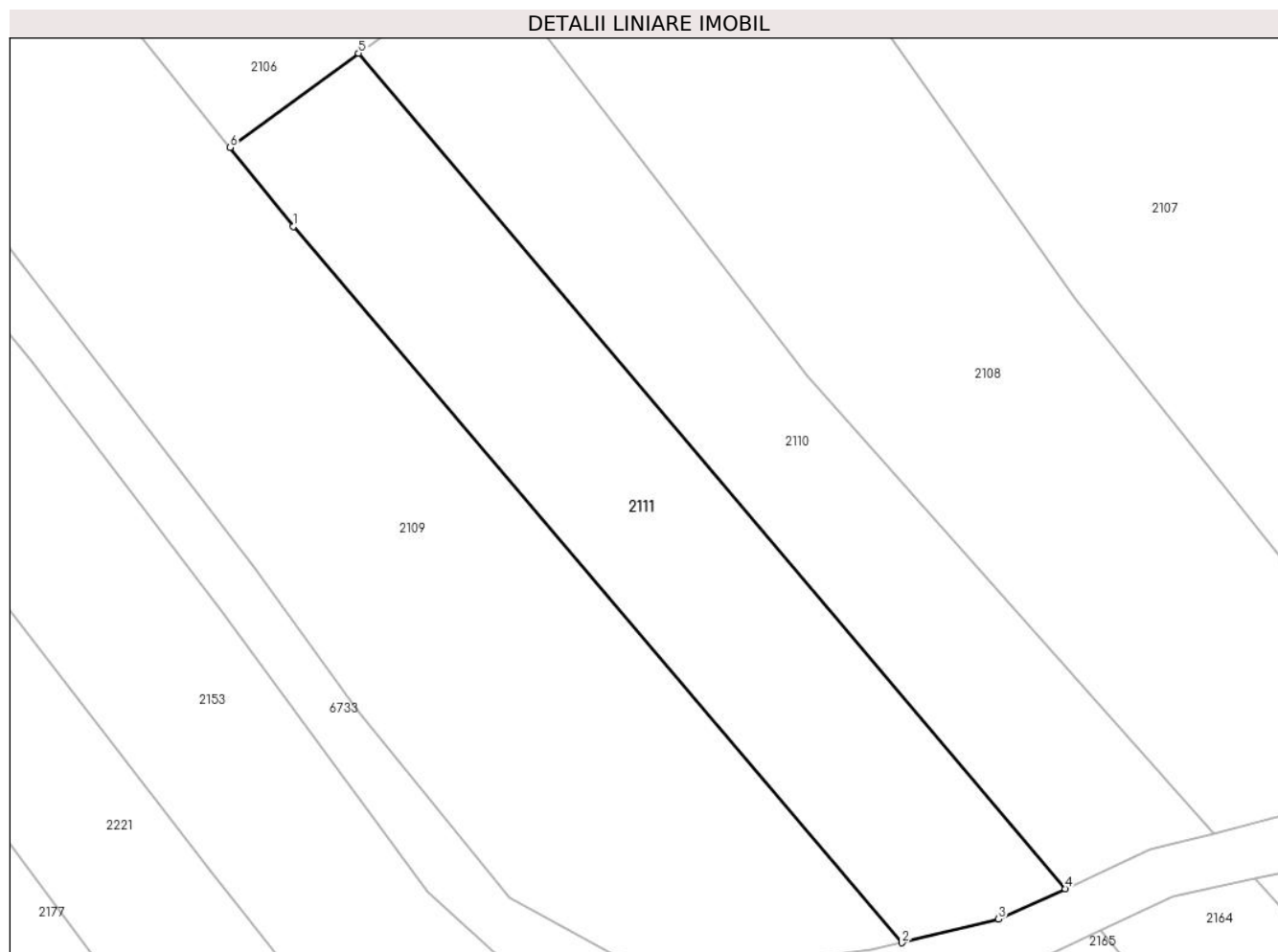
Inscrieri privind dezmembramintele dreptului de proprietate, drepturi reale de garanție și sarcini	Referințe
NU SUNT	

Anexa Nr. 1 La Partea I

Teren

Nr cadastral	Suprafața (mp)*	Observații / Referințe
	1.121	

* Suprafața este determinată în planul de proiecție Stereo 70.



Date referitoare la teren

Crt	Categorie folosință	Intravilan	Suprafața (mp)	Tarla	Parcelă	Nr. topo	Observații / Referințe
1	faneata	NU	1.121	-	-	-	Cucuiu mic, Nr. Cad. Partial 446, din planul cadastral 1:2880, editia 1874 - Crusovat

Lungime Segmente

1) Valorile lungimilor segmentelor sunt obținute din proiecție în plan.

Punct început	X / Y	Punct sfârșit	X / Y	Lungime segment (** (m)
1	289.001,294 391.705,7	2	289.050,426 391.647,939	75.831
2	289.050,426 391.647,939	3	289.058,211 391.649,848	8.016
3	289.058,211 391.649,848	4	289.063,601 391.652,298	5.92
4	289.063,601 391.652,298	5	289.006,564 391.719,677	88.279
5	289.006,564 391.719,677	6	288.996,191 391.712,07	12.863

Punct început	X / Y	Punct sfârșit	X / Y	Lungime segment (** (m)
6	288.996,191 391.712,07	1	289.001,294 391.705,7	8.162

** Lungimile segmentelor sunt determinate în planul de proiecție Stereo 70 și sunt rotunjite la 1 milimetru.

*** Distanța dintre puncte este formată din segmente cumulate ce sunt mai mici decât valoarea 1 milimetru.

**DATE DESPRE IMOBILUL NR. 2112**

Oficiul de Cadastru și Publicitate Imobiliară CARAS-SEVERIN
Biroul de Cadastru și Publicitate Imobiliară Caransebes

A. Partea I. Descrierea imobilului

TEREN Extravilan

Adresa: Jud. Caraș-Severin

Nr. Crt	Nr cadastral Nr. topografic	Suprafața* (mp)	Observații / Referințe
A1		4.964	Sector cadastral:87 Teren neimprijmit;

B. Partea II. Proprietari și acte

Inscrieri privitoare la dreptul de proprietate și alte drepturi reale		Referințe
1647 / 13/06/2023		
Act Normativ nr. 7, din 13/03/1996 emis de Parlamentul Romaniei;		
B1	Intabulare, drept de PROPRIETATE, dobandit prin Lege, cota actuala 1/1 1) NEIDENTIFICAT NEIDENTIFICAT	A1
Act Normativ nr. 7, din 13/06/1996 emis de Parlamentul Romaniei (Adeverinta nr. 2511/ 31.05.2023 emisa de Primaria Comunei Cornea);		
B2	Se noteaza posesia factica in favoarea lui 1) DOMIL SAFTA	A1

C. Partea III. SARCINI .

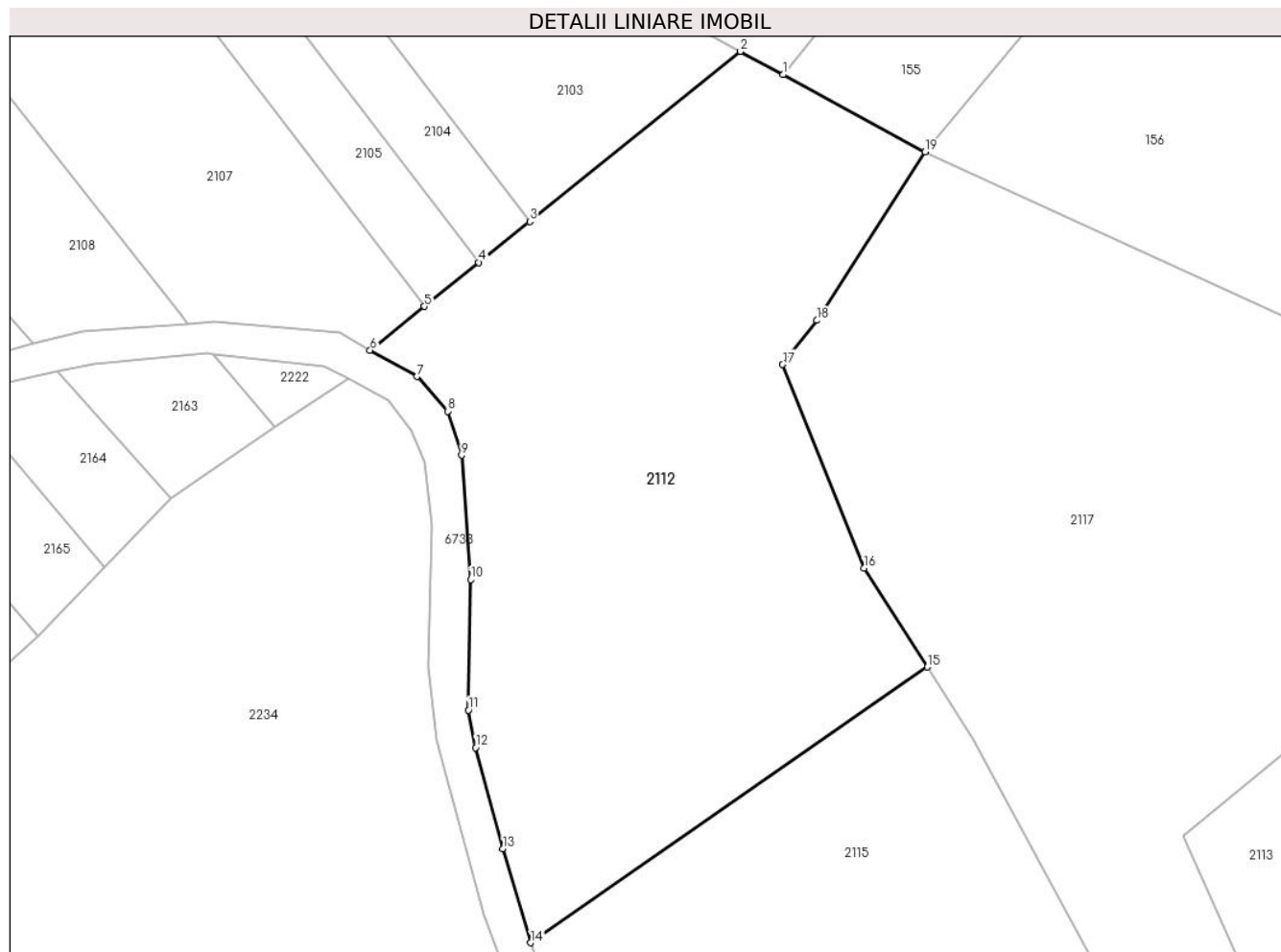
Inscrieri privind dezmembramintele dreptului de proprietate, drepturi reale de garanție și sarcini	Referințe
NU SUNT	

Anexa Nr. 1 La Partea I

Teren

Nr cadastral	Suprafața (mp)*	Observații / Referințe
	4.964	

* Suprafața este determinată în planul de proiecție Stereo 70.



Date referitoare la teren

Crt	Categorie folosință	Intravilan	Suprafața (mp)	Tarla	Parcelă	Nr. topo	Observații / Referințe
1	faneata	NU	4.964	-	-	-	Cucuiu mic, Nr. Cad. Partial 429; 433; 434; 462, din planul cadastral 1:2880, editia 1874 - Crusovat

Lungime Segmente

1) Valorile lungimilor segmentelor sunt obținute din proiecție în plan.

Punct început	X / Y	Punct sfârșit	X / Y	Lungime segment (** (m)
1	289.176,142 391.692,799	2	289.170,441 391.695,92	6.5
2	289.170,441 391.695,92	3	289.142,189 391.673,155	36.283
3	289.142,189 391.673,155	4	289.135,375 391.667,665	8.75
4	289.135,375 391.667,665	5	289.128,086 391.661,791	9.362
5	289.128,086 391.661,791	6	289.120,802 391.655,921	9.355

Punct început	X / Y	Punct sfârşit	X / Y	Lungime segment (** (m)
6	289.120,802 391.655,921	7	289.127,061 391.652,378	7.193
7	289.127,061 391.652,378	8	289.131,204 391.647,748	6.213
8	289.131,204 391.647,748	9	289.133,046 391.641,851	6.177
9	289.133,046 391.641,851	10	289.134,268 391.625,211	16.685
10	289.134,268 391.625,211	11	289.133,987 391.607,738	17.475
11	289.133,987 391.607,738	12	289.134,917 391.602,712	5.111
12	289.134,917 391.602,712	13	289.138,601 391.589,164	14.04
13	289.138,601 391.589,164	14	289.142,333 391.576,581	13.125
14	289.142,333 391.576,581	15	289.195,472 391.613,513	64.712
15	289.195,472 391.613,513	16	289.186,963 391.626,735	15.724
16	289.186,963 391.626,735	17	289.176,106 391.654,008	29.355
17	289.176,106 391.654,008	18	289.180,669 391.659,902	7.454
18	289.180,669 391.659,902	19	289.195,192 391.682,458	26.827
19	289.195,192 391.682,458	1	289.176,142 391.692,799	21.676

** Lungimile segmentelor sunt determinate în planul de proiecţie Stereo 70 şi sunt rotunjite la 1 milimetru.

*** Distanţa dintre puncte este formată din segmente cumulate ce sunt mai mici decât valoarea 1 milimetru.

**DATE DESPRE IMOBILUL NR. 2113**

Oficiul de Cadastru și Publicitate Imobiliară CARAS-SEVERIN
Biroul de Cadastru și Publicitate Imobiliară Caransebes

A. Partea I. Descrierea imobilului

TEREN Extravilan

Adresa: Jud. Caraș-Severin

Nr. Crt	Nr cadastral Nr. topografic	Suprafața* (mp)	Observații / Referințe
A1		6.711	Sector cadastral:87 Teren neimprejmut;

B. Partea II. Proprietari și acte

Inscrieri privitoare la dreptul de proprietate și alte drepturi reale	Referințe
1651 / 13/06/2023	
Act Normativ nr. 7, din 13/03/1996 emis de Parlamentul Romaniei;	
B1	A1
Intabulare, drept de PROPRIETATE, dobandit prin Lege, cota actuala 1/1 1) NEIDENTIFICAT NEIDENTIFICAT	
Act Normativ nr. 7, din 13/06/1996 emis de Parlamentul Romaniei (Adeverinta nr. 2534/ 31.05.2023 emisa de Primaria Comunei Cornea);	
B2	A1
Se noteaza posesia factica in favoarea lui 1) DOMIL ELENA	

C. Partea III. SARCINI .

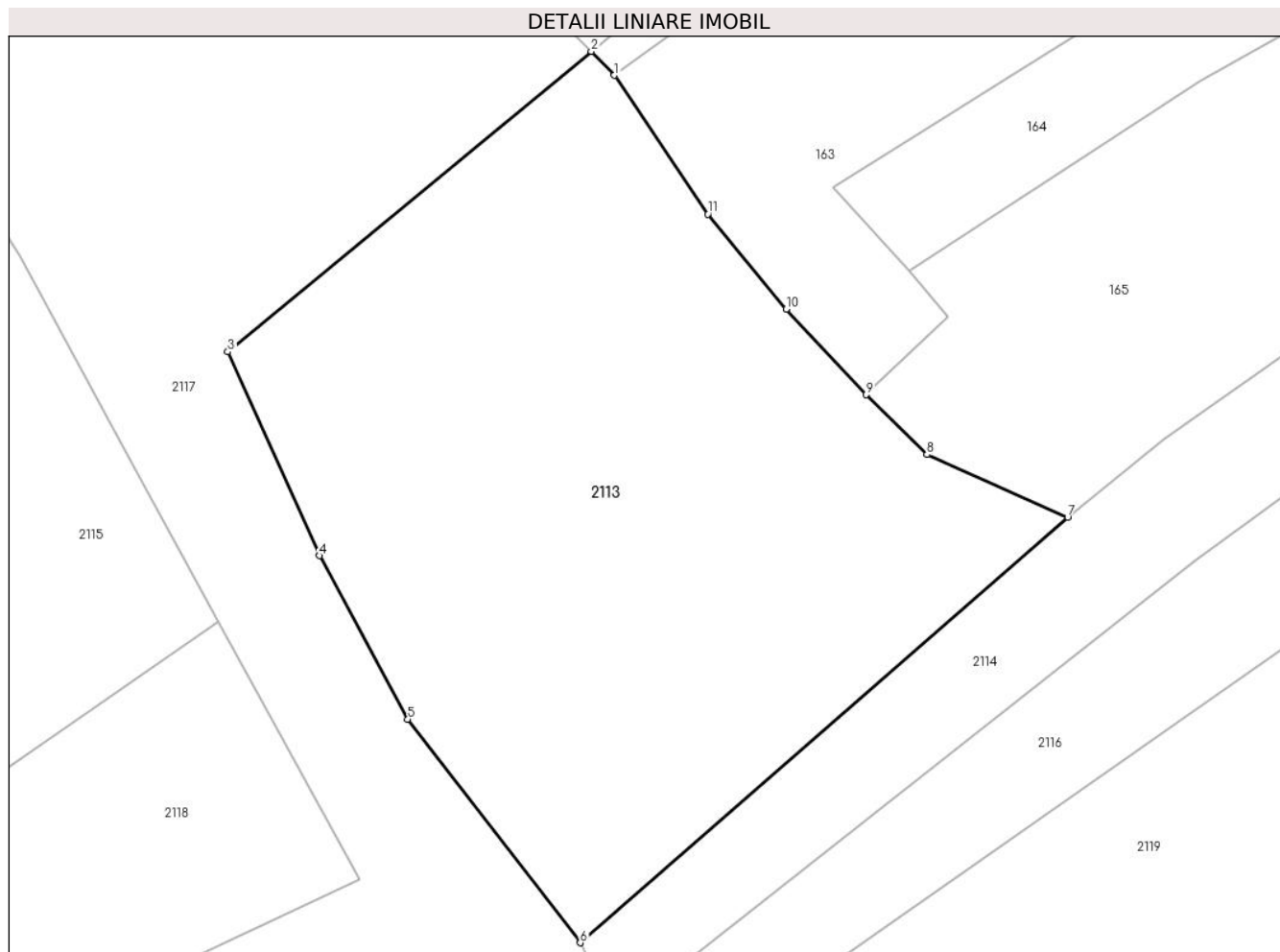
Inscrieri privind dezmembramintele dreptului de proprietate, drepturi reale de garanție și sarcini	Referințe
NU SUNT	

Anexa Nr. 1 La Partea I

Teren

Nr cadastral	Suprafața (mp)*	Observații / Referințe
	6.711	

* Suprafața este determinată în planul de proiecție Stereo 70.



Date referitoare la teren

Crt	Categorie folosință	Intravilan	Suprafața (mp)	Tarla	Parcelă	Nr. topo	Observații / Referințe
1	faneata	NU	6.711	-	-	-	Cucuiu mic, Nr. Cad. 423, Nr. Cad. Partial 430; 425, din planul cadastral 1:2880, editia 1874 - Crusovat

Lungime Segmente

1) Valorile lungimilor segmentelor sunt obținute din proiecție în plan.

Punct început	X / Y	Punct sfârșit	X / Y	Lungime segment (** (m)
1	289.282,195 391.628,335	2	289.279,054 391.631,571	4.51
2	289.279,054 391.631,571	3	289.229,81 391.590,922	63.854
3	289.229,81 391.590,922	4	289.242,23 391.563,315	30.272
4	289.242,23 391.563,315	5	289.254,197 391.541,16	25.18
5	289.254,197 391.541,16	6	289.277,568 391.510,939	38.204

Punct început	X / Y	Punct sfârșit	X / Y	Lungime segment (** (m)
6	289.277,568 391.510,939	7	289.343,611 391.568,524	87.623
7	289.343,611 391.568,524	8	289.324,535 391.577,001	20.875
8	289.324,535 391.577,001	9	289.316,311 391.585,102	11.544
9	289.316,311 391.585,102	10	289.305,479 391.596,685	15.859
10	289.305,479 391.596,685	11	289.294,848 391.609,54	16.681
11	289.294,848 391.609,54	1	289.282,195 391.628,335	22.657

** Lungimile segmentelor sunt determinate în planul de proiecție Stereo 70 și sunt rotunjite la 1 milimetru.

*** Distanța dintre puncte este formată din segmente cumulate ce sunt mai mici decât valoarea 1 milimetru.

**DATE DESPRE IMOBILUL NR. 2114**

Oficiul de Cadastru și Publicitate Imobiliară CARAS-SEVERIN
Biroul de Cadastru și Publicitate Imobiliară Caransebes

A. Partea I. Descrierea imobilului

TEREN Extravilan

Adresa: Jud. Caraș-Severin

Nr. Crt	Nr cadastral Nr. topografic	Suprafața* (mp)	Observații / Referințe
A1		2.696	Sector cadastral:87 Teren neimprijmit;

B. Partea II. Proprietari și acte

Inscrieri privitoare la dreptul de proprietate și alte drepturi reale		Referințe
1650 / 13/06/2023		
Act Normativ nr. 7, din 13/03/1996 emis de Parlamentul Romaniei;		
B1	Intabulare, drept de PROPRIETATE, dobandit prin Lege, cota actuala 1/1 1) NEIDENTIFICAT NEIDENTIFICAT	A1
Act Normativ nr. 7, din 13/06/1996 emis de Parlamentul Romaniei (Adeverinta nr. 2539/ 31.05.2023 emisa de Primaria Comunei Cornea);		
B2	Se noteaza posesia factica in favoarea lui 1) JURESCU ILIE	A1

C. Partea III. SARCINI .

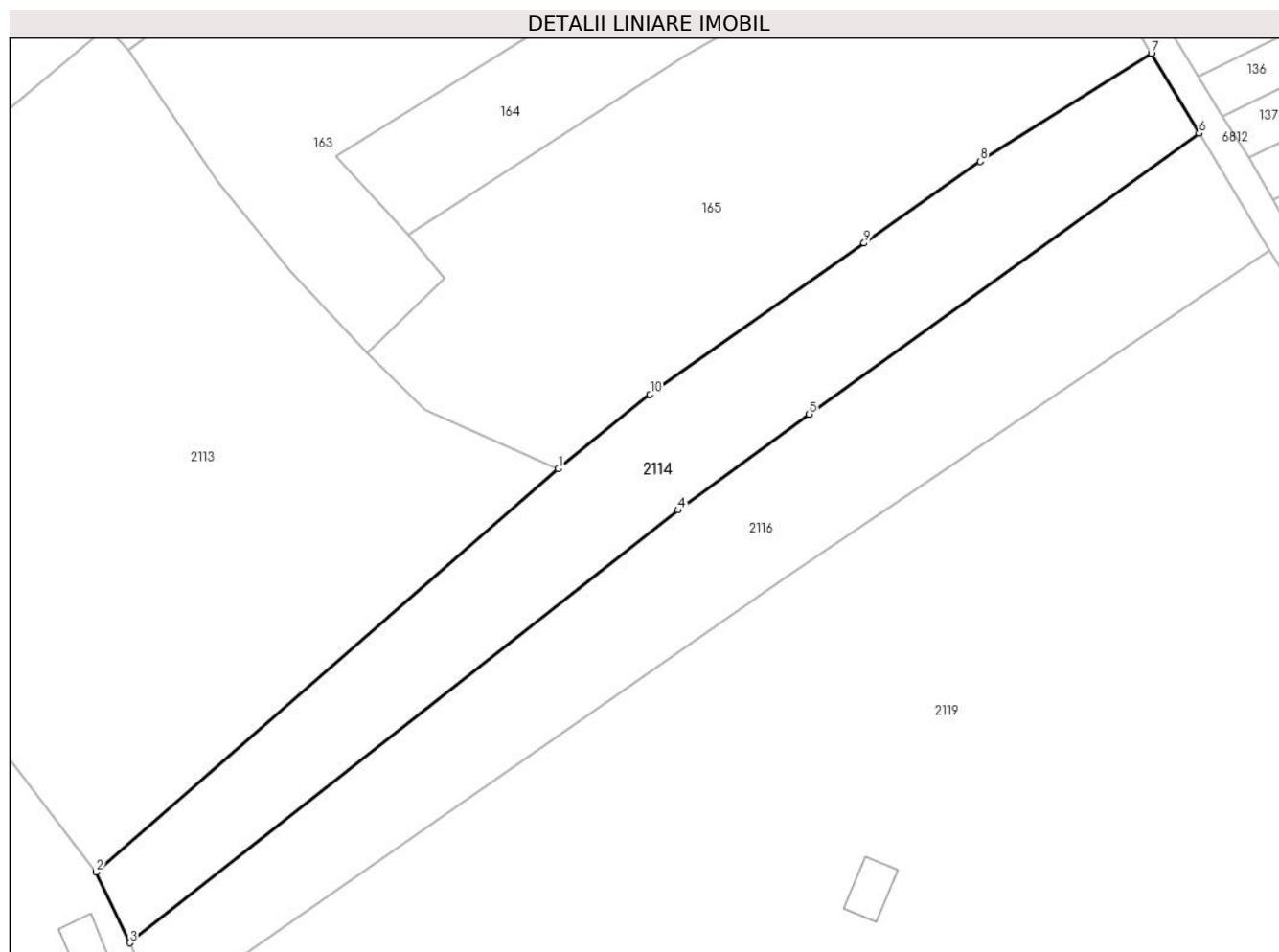
Inscrieri privind dezmembramintele dreptului de proprietate, drepturi reale de garanție și sarcini	Referințe
NU SUNT	

Anexa Nr. 1 La Partea I

Teren

Nr cadastral	Suprafața (mp)*	Observații / Referințe
	2.696	

* Suprafața este determinată în planul de proiecție Stereo 70.



Date referitoare la teren

Crt	Categorie folosință	Intravilan	Suprafața (mp)	Tarla	Parcelă	Nr. topo	Observații / Referințe
1	faneata	NU	2.696	-	-	-	Cucuiu mic, Nr. Cad. Partial 424; 430, din planul cadastral 1:2880, editia 1874 - Crusovat

Lungime Segmente

1) Valorile lungimilor segmentelor sunt obținute din proiecție în plan.

Punct început	X / Y	Punct sfârșit	X / Y	Lungime segment (** (m)
1	289.343,611 391.568,524	2	289.277,568 391.510,939	87.623
2	289.277,568 391.510,939	3	289.282,335 391.500,838	11.17
3	289.282,335 391.500,838	4	289.360,717 391.562,65	99.823
4	289.360,717 391.562,65	5	289.379,468 391.576,351	23.223
5	289.379,468 391.576,351	6	289.435,205 391.616,494	68.689

Punct început	X / Y	Punct sfârșit	X / Y	Lungime segment (** (m)
6	289.435,205 391.616,494	7	289.428,379 391.627,912	13.303
7	289.428,379 391.627,912	8	289.403,899 391.612,479	28.939
8	289.403,899 391.612,479	9	289.387,319 391.600,791	20.286
9	289.387,319 391.600,791	10	289.356,722 391.579,177	37.461
10	289.356,722 391.579,177	1	289.343,611 391.568,524	16.893

** Lungimile segmentelor sunt determinate în planul de proiecție Stereo 70 și sunt rotunjite la 1 milimetru.

*** Distanța dintre puncte este formată din segmente cumulate ce sunt mai mici decât valoarea 1 milimetru.

**DATE DESPRE IMOBILUL NR. 2115**

Oficiul de Cadastru și Publicitate Imobiliară CARAS-SEVERIN
Biroul de Cadastru și Publicitate Imobiliară Caransebes

A. Partea I. Descrierea imobilului

TEREN Extravilan

Adresa: Jud. Caraș-Severin

Nr. Crt	Nr cadastral Nr. topografic	Suprafața* (mp)	Observații / Referințe
A1		4.962	Sector cadastral:87 Teren neimprijmit;

B. Partea II. Proprietari și acte

Inscrieri privitoare la dreptul de proprietate și alte drepturi reale		Referințe
1649 / 13/06/2023		
Act Normativ nr. 7, din 13/03/1996 emis de Parlamentul Romaniei;		
B1	Intabulare, drept de PROPRIETATE, dobandit prin Lege, cota actuala 1/1 1) NEIDENTIFICAT NEIDENTIFICAT	A1
Act Normativ nr. 7, din 13/06/1996 emis de Parlamentul Romaniei (Adeverinta nr. 2512/ 31.05.2023 emisa de Primaria Comunei Cornea);		
B2	Se noteaza posesia factica in favoarea lui 1) DOMIL TEODOR	A1

C. Partea III. SARCINI .

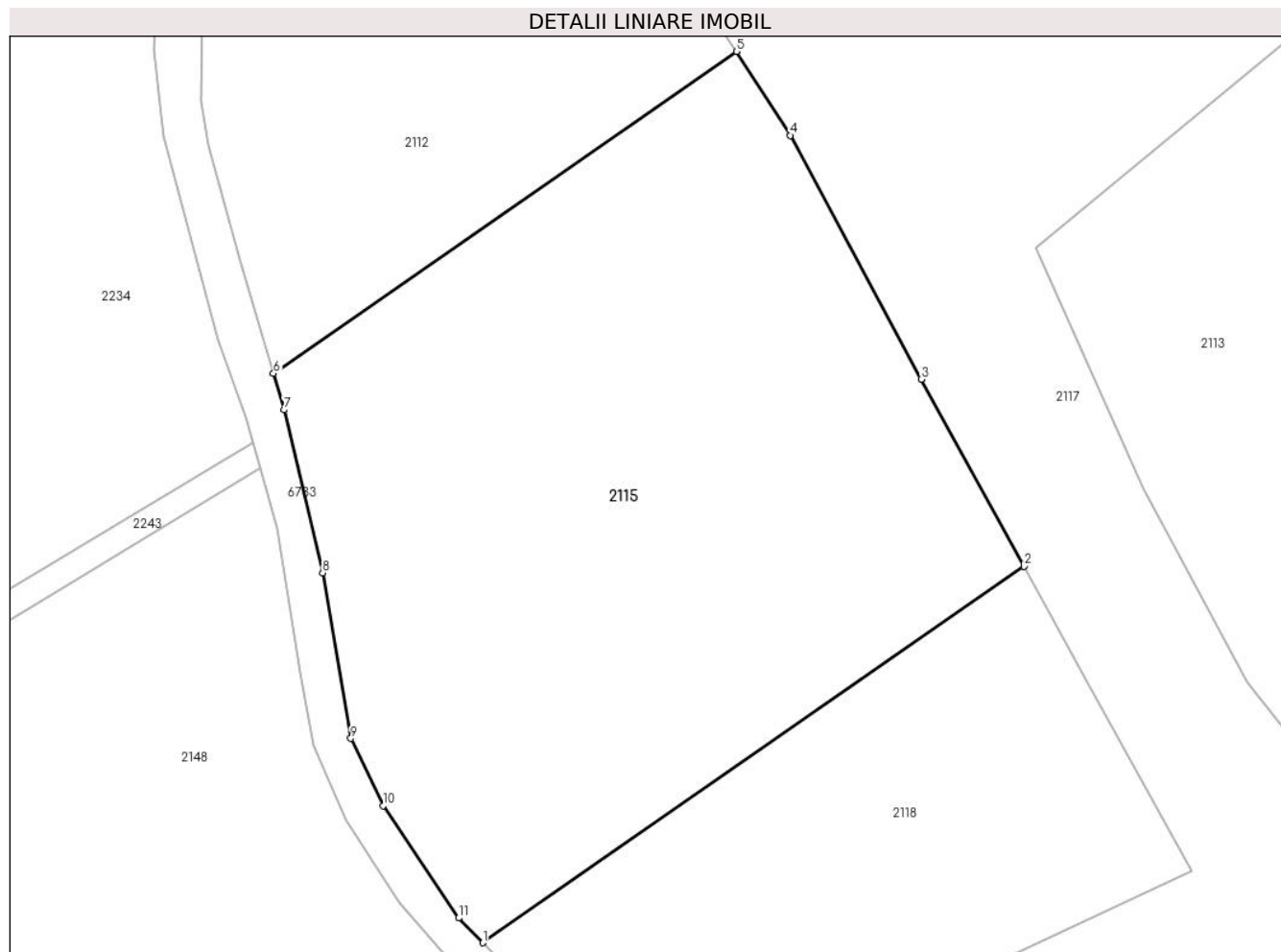
Inscrieri privind dezmembramintele dreptului de proprietate, drepturi reale de garanție și sarcini	Referințe
NU SUNT	

Anexa Nr. 1 La Partea I

Teren

Nr cadastral	Suprafața (mp)*	Observații / Referințe
	4.962	

* Suprafața este determinată în planul de proiecție Stereo 70.



Date referitoare la teren

Crt	Categorie folosință	Intravilan	Suprafața (mp)	Tarla	Parcelă	Nr. topo	Observații / Referințe
1	faneata	NU	4.962	-	-	-	Cucuiu mic, Nr. Cad. Partial 429; 430; 462; 463, din planul cadastral 1:2880, editia 1874 - Crusovat

Lungime Segmente

1) Valorile lungimilor segmentelor sunt obținute din proiecție în plan.

Punct început	X / Y	Punct sfârșit	X / Y	Lungime segment (** (m)
1	289.166,388 391.511,281	2	289.228,493 391.554,444	75.632
2	289.228,493 391.554,444	3	289.216,7 391.575,923	24.503
3	289.216,7 391.575,923	4	289.201,672 391.603,878	31.738
4	289.201,672 391.603,878	5	289.195,472 391.613,513	11.457
5	289.195,472 391.613,513	6	289.142,333 391.576,581	64.712

Punct început	X / Y	Punct sfârșit	X / Y	Lungime segment (** (m)
6	289.142,333 391.576,581	7	289.143,576 391.572,391	4.37
7	289.143,576 391.572,391	8	289.147,984 391.553,711	19.194
8	289.147,984 391.553,711	9	289.151,211 391.534,723	19.26
9	289.151,211 391.534,723	10	289.154,913 391.527,004	8.561
10	289.154,913 391.527,004	11	289.163,596 391.514,114	15.542
11	289.163,596 391.514,114	1	289.166,388 391.511,281	3.978

** Lungimile segmentelor sunt determinate în planul de proiecție Stereo 70 și sunt rotunjite la 1 milimetru.

*** Distanța dintre puncte este formată din segmente cumulate ce sunt mai mici decât valoarea 1 milimetru.

**DATE DESPRE IMOBILUL NR. 2116**

Oficiul de Cadastru și Publicitate Imobiliară CARAS-SEVERIN
Biroul de Cadastru și Publicitate Imobiliară Caransebes

A. Partea I. Descrierea imobilului

TEREN Extravilan

Adresa: Jud. Caraș-Severin

Nr. Crt	Nr cadastral Nr. topografic	Suprafața* (mp)	Observații / Referințe
A1		3.007	Sector cadastral:87 Teren neimprijmuit;

B. Partea II. Proprietari și acte

Inscrieri privitoare la dreptul de proprietate și alte drepturi reale		Referințe
1652 / 13/06/2023		
Act Normativ nr. 7, din 13/03/1996 emis de Parlamentul Romaniei (Art. 13, Al. 15);		
B1	Inscrierea provizorie, drept de PROPRIETATE, dobandit prin Lege, cota actuala 1/1 1) COMUNA CORNEA , CIF:3227734, Proprietar Neidentificat	A1

C. Partea III. SARCINI .

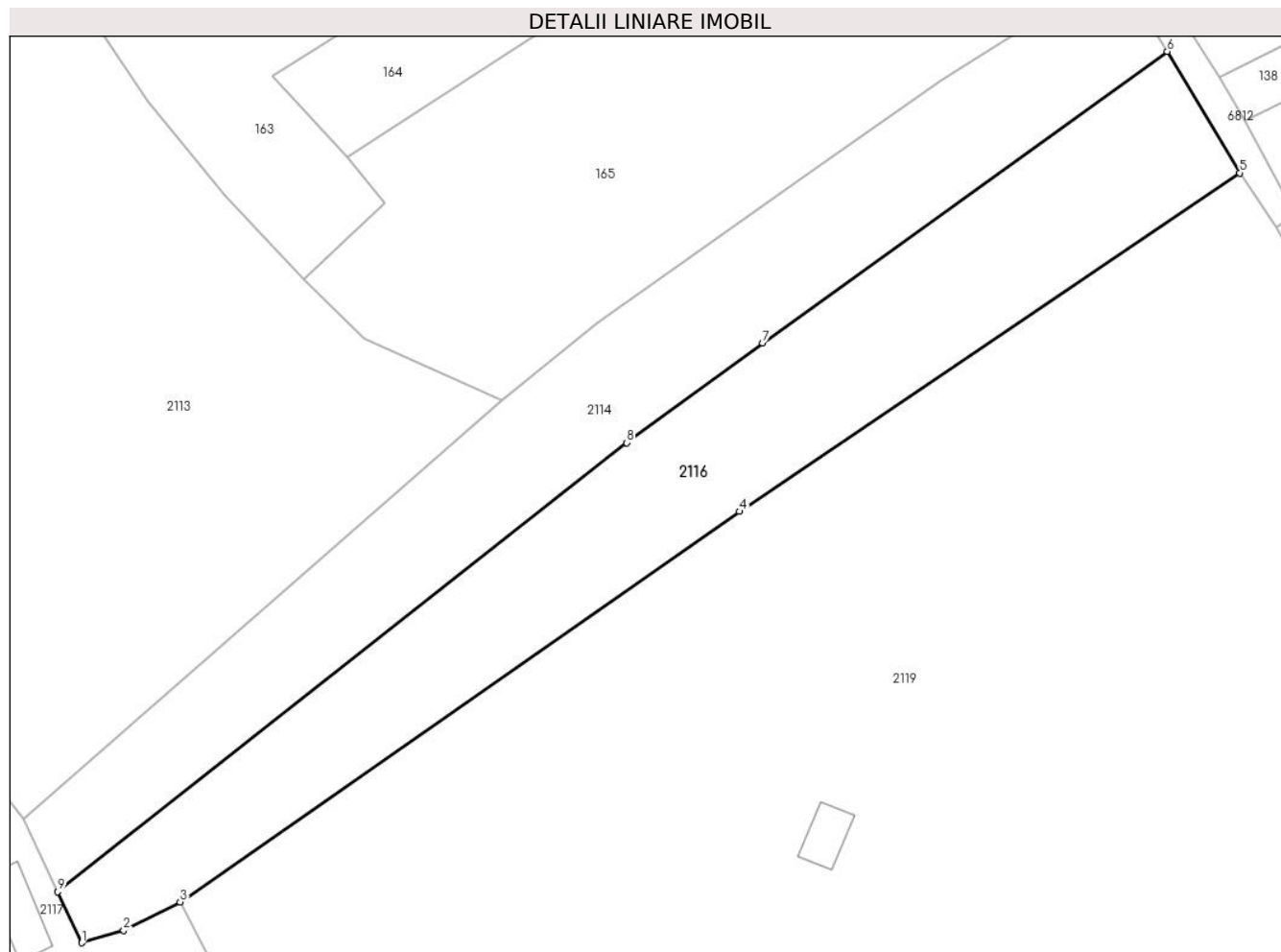
Inscrieri privind dezmembramintele dreptului de proprietate, drepturi reale de garanție și sarcini	Referințe
NU SUNT	

Anexa Nr. 1 La Partea I

Teren

Nr cadastral	Suprafața (mp)*	Observații / Referințe
	3.007	

* Suprafața este determinată în planul de proiecție Stereo 70.



Date referitoare la teren

Crt	Categorie folosință	Intravilan	Suprafața (mp)	Tarla	Parcelă	Nr. topo	Observații / Referințe
1	faneata	NU	3.007	-	-	-	Cucuiu mic, Nr. Cad. Partial 424; 430; 425, din planul cadastral 1:2880, editia 1874 - Crusovat

Lungime Segmente

1) Valorile lungimilor segmentelor sunt obținute din proiecție în plan.

Punct început	X / Y	Punct sfârșit	X / Y	Lungime segment (** (m)
1	289.285,641 391.493,831	2	289.291,443 391.495,54	6.048
2	289.291,443 391.495,54	3	289.299,206 391.499,431	8.684
3	289.299,206 391.499,431	4	289.376,28 391.553,183	93.966
4	289.376,28 391.553,183	5	289.445,197 391.599,781	83.192
5	289.445,197 391.599,781	6	289.435,205 391.616,494	19.472

Punct început	X / Y	Punct sfârșit	X / Y	Lungime segment (** (m)
6	289.435,205 391.616,494	7	289.379,468 391.576,351	68.689
7	289.379,468 391.576,351	8	289.360,717 391.562,65	23.223
8	289.360,717 391.562,65	9	289.282,335 391.500,838	99.823
9	289.282,335 391.500,838	1	289.285,641 391.493,831	7.747

** Lungimile segmentelor sunt determinate în planul de proiecție Stereo 70 și sunt rotunjite la 1 milimetru.

*** Distanța dintre puncte este formată din segmente cumulate ce sunt mai mici decât valoarea 1 milimetru.

**DATE DESPRE IMOBILUL NR. 2117**

Oficiul de Cadastru și Publicitate Imobiliară CARAS-SEVERIN
Biroul de Cadastru și Publicitate Imobiliară Caransebes

A. Partea I. Descrierea imobilului

TEREN Extravilan

Adresa: Jud. Caraș-Severin

Nr. Crt	Nr cadastral Nr. topografic	Suprafața* (mp)	Observații / Referințe
A1		14.510	Sector cadastral:87 Teren neimprijmit;

Construcții

Crt	Nr cadastral Nr. topografic	Adresa	Observații / Referințe
A1.1		Jud. Caraș-Severin	Nr. niveluri:1; S. construita la sol:63 mp; Anexa P
A1.2		Jud. Caraș-Severin	Nr. niveluri:1; S. construita la sol:60 mp; Anexa P

B. Partea II. Proprietari și acte

Inscrieri privitoare la dreptul de proprietate și alte drepturi reale		Referințe
1648 / 13/06/2023		
Act Normativ nr. 7, din 13/03/1996 emis de Parlamentul Romaniei;		
B1	Intabulare, drept de PROPRIETATE, dobandit prin Lege, cota actuala 1/1 1) NEIDENTIFICAT NEIDENTIFICAT	A1, A1.1, A1.2
Act Normativ nr. 7, din 13/06/1996 emis de Parlamentul Romaniei (Adeverinta nr. 2533/ 31.05.2023 emisa de Primaria Comunei Cornea);		
B2	Se noteaza posesia factica in favoarea lui 1) RADOI MARIA	A1, A1.1, A1.2

C. Partea III. SARCINI .

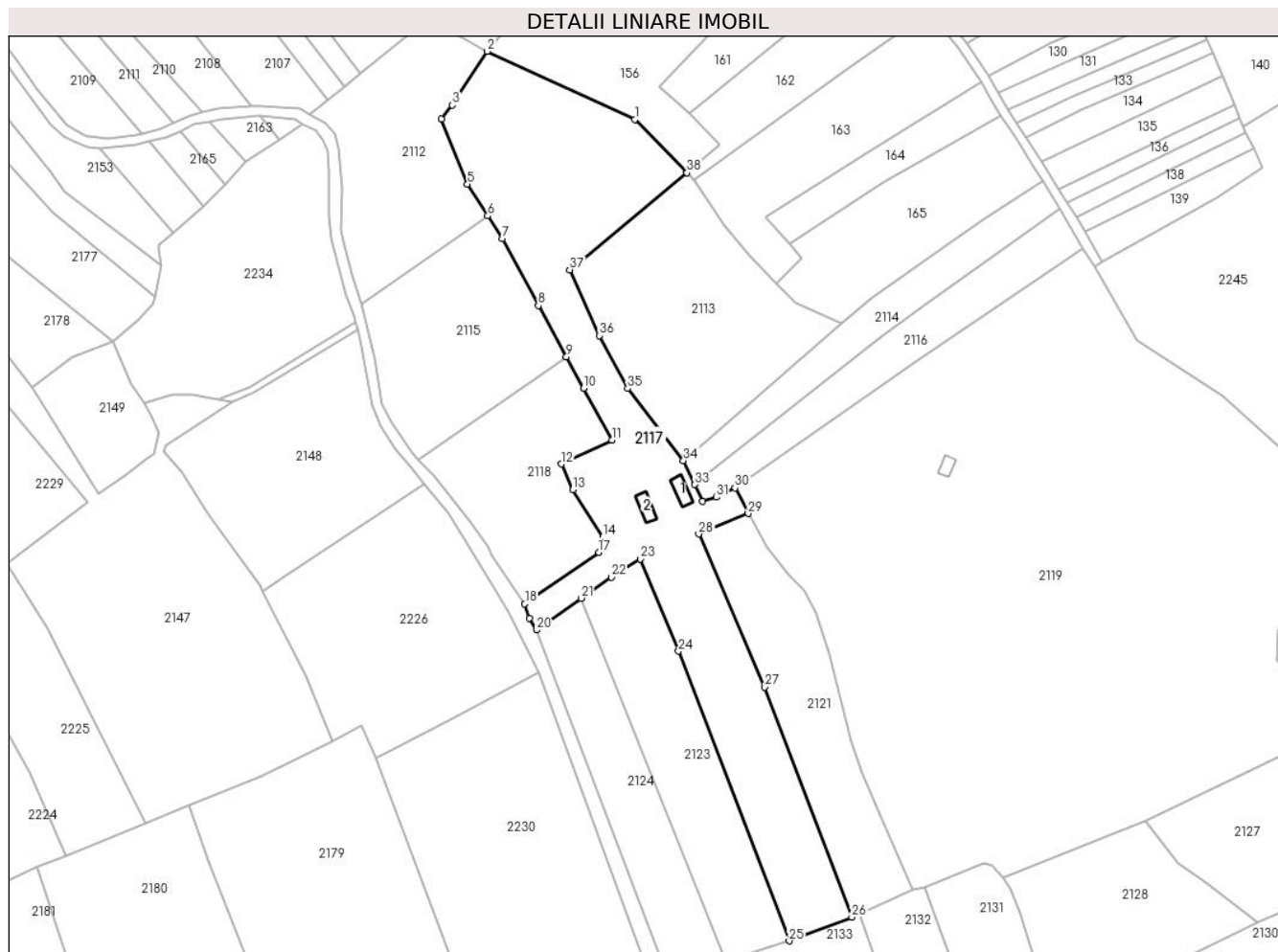
Inscrieri privind dezmembramintele dreptului de proprietate, drepturi reale de garanție și sarcini	Referințe
NU SUNT	

Anexa Nr. 1 La Partea I

Teren

Nr cadastral	Suprafața (mp)*	Observații / Referințe
	14.510	

* Suprafața este determinată în planul de proiecție Stereo 70.



Date referitoare la teren

Crt	Categorie folosință	Intravilan	Suprafața (mp)	Tarla	Parcelă	Nr. topo	Observații / Referințe
1	curți constructii	NU	100	-	-	-	Cucuiu mic, Nr. Cad. 432; 431, Partial 430; 428; 427, din planul cadastral 1: 2880, editia 1874 - Crusovat
2	faneata	NU	14.410	-	-	-	Cucuiu mic, Nr. Cad. 432; 431, Partial 430; 428; 427, din planul cadastral 1: 2880, editia 1874 - Crusovat

Date referitoare la construcții

Crt	Număr	Destinație construcție	Supraf. (mp)	Situație juridică	Observații / Referințe
A1.1		constructii anexa	63	Cu acte	Nr. niveluri:1; S. construita la sol:63 mp; Anexa p
A1.2		constructii anexa	60	Cu acte	Nr. niveluri:1; S. construita la sol:60 mp; Anexa p

Lungime Segmente

1) Valorile lungimilor segmentelor sunt obținute din proiecție în plan.

Punct început	X / Y	Punct sfârșit	X / Y	Lungime segment (** (m))
1	289.257,218 391.653,938	2	289.195,192 391.682,458	68.269

Punct început	X / Y	Punct sfârșit	X / Y	Lungime segment (** (m))
2	289.195,192 391.682,458	3	289.180,669 391.659,902	26.827

Punct început	X / Y	Punct sfârșit	X / Y	Lungime segment (** (m)
3	289.180,669 391.659,902	4	289.176,106 391.654,008	7.454
5	289.186,963 391.626,735	6	289.195,472 391.613,513	15.724
7	289.201,672 391.603,878	8	289.216,7 391.575,923	31.738
9	289.228,493 391.554,444	10	289.235,737 391.541,252	15.05
11	289.247,715 391.519,5	12	289.226,354 391.509,475	23.596
13	289.231,142 391.498,686	14	289.243,742 391.478,883	23.472
15	289.245,014 391.475,954	16	289.244,427 391.474,215	1.835
17	289.242,145 391.472,473	18	289.211,013 391.450,836	37.913
19	289.212,875 391.444,882	20	289.216,041 391.439,865	5.932
21	289.234,66 391.453,215	22	289.247,301 391.462,019	15.405
23	289.259,585 391.469,685	24	289.275,525 391.431,025	41.817
25	289.321,868 391.309,584	26	289.348,193 391.319,552	28.149
27	289.311,711 391.415,903	28	289.283,933 391.480,142	69.988
29	289.304,721 391.488,723	30	289.299,206 391.499,431	12.045
31	289.291,443 391.495,54	32	289.285,641 391.493,831	6.048
33	289.282,335 391.500,838	34	289.277,568 391.510,939	11.17
35	289.254,197 391.541,16	36	289.242,23 391.563,315	25.18
37	289.229,81 391.590,922	38	289.279,054 391.631,571	63.854

Punct început	X / Y	Punct sfârșit	X / Y	Lungime segment (** (m)
4	289.176,106 391.654,008	5	289.186,963 391.626,735	29.355
6	289.195,472 391.613,513	7	289.201,672 391.603,878	11.457
8	289.216,7 391.575,923	9	289.228,493 391.554,444	24.503
10	289.235,737 391.541,252	11	289.247,715 391.519,5	24.832
12	289.226,354 391.509,475	13	289.231,142 391.498,686	11.804
14	289.243,742 391.478,883	15	289.245,014 391.475,954	3.193
16	289.244,427 391.474,215	17	289.242,145 391.472,473	2.871
18	289.211,013 391.450,836	19	289.212,875 391.444,882	6.238
20	289.216,041 391.439,865	21	289.234,66 391.453,215	22.91
22	289.247,301 391.462,019	23	289.259,585 391.469,685	14.48
24	289.275,525 391.431,025	25	289.321,868 391.309,584	129.983
26	289.348,193 391.319,552	27	289.311,711 391.415,903	103.026
28	289.283,933 391.480,142	29	289.304,721 391.488,723	22.489
30	289.299,206 391.499,431	31	289.291,443 391.495,54	8.684
32	289.285,641 391.493,831	33	289.282,335 391.500,838	7.747
34	289.277,568 391.510,939	35	289.254,197 391.541,16	38.204
36	289.242,23 391.563,315	37	289.229,81 391.590,922	30.272
38	289.279,054 391.631,571	1	289.257,218 391.653,938	31.258

** Lungimile segmentelor sunt determinate în planul de proiecție Stereo 70 și sunt rotunjite la 1 milimetru.

*** Distanța dintre puncte este formată din segmente cumulate ce sunt mai mici decât valoarea 1 milimetru.

**DATE DESPRE IMOBILUL NR. 2118**

Oficiul de Cadastru și Publicitate Imobiliară CARAS-SEVERIN
Biroul de Cadastru și Publicitate Imobiliară Caransebes

A. Partea I. Descrierea imobilului

TEREN Extravilan

Adresa: Jud. Caraș-Severin

Nr. Crt	Nr cadastral Nr. topografic	Suprafața* (mp)	Observații / Referințe
A1		4.316	Sector cadastral:87 Teren neimpregmuit;

B. Partea II. Proprietari și acte

Inscrieri privitoare la dreptul de proprietate și alte drepturi reale	Referințe
1649 / 13/06/2023	
Act Normativ nr. 7, din 13/03/1996 emis de Parlamentul Romaniei;	
B1	A1
Intabulare, drept de PROPRIETATE, dobandit prin Lege, cota actuala 1/1 1) NEIDENTIFICAT NEIDENTIFICAT	
Act Normativ nr. 7, din 13/06/1996 emis de Parlamentul Romaniei (Adeverinta nr. 2538/ 31.05.2023 emisa de Primaria Comunei Cornea);	
B2	A1
Se noteaza posesia factica in favoarea lui 1) VASILESCU MARIA	

C. Partea III. SARCINI .

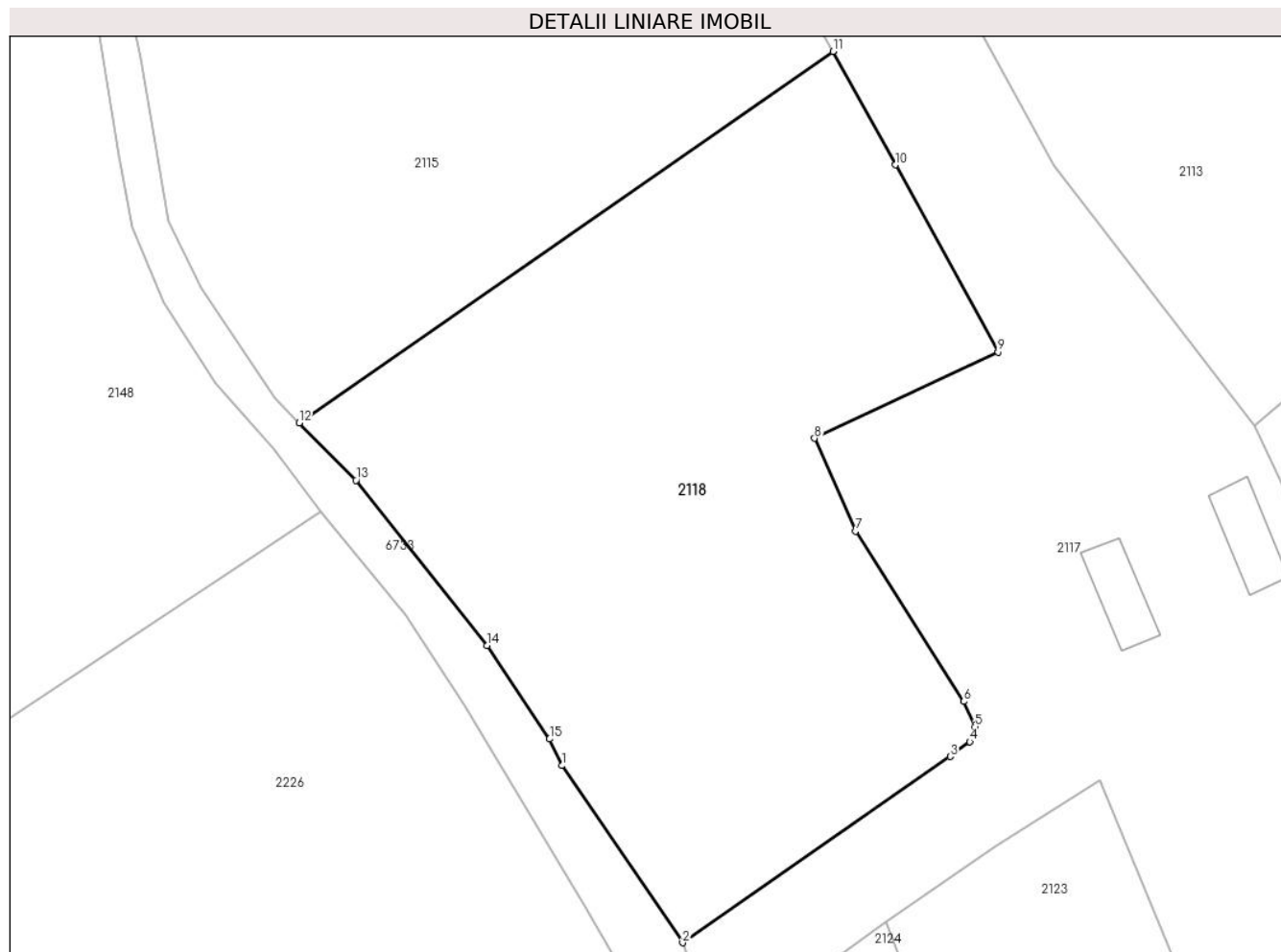
Inscrieri privind dezmembramintele dreptului de proprietate, drepturi reale de garanție și sarcini	Referințe
NU SUNT	

Anexa Nr. 1 La Partea I

Teren

Nr cadastral	Suprafața (mp)*	Observații / Referințe
	4.316	

* Suprafața este determinată în planul de proiecție Stereo 70.



Date referitoare la teren

Crt	Categorie folosință	Intravilan	Suprafața (mp)	Tarla	Parcelă	Nr. topo	Observații / Referințe
1	faneata	NU	4.316	-	-	-	Cucuiu mic, Nr. Cad. Partial 429; 430, din planul cadastral 1:2880, editia 1874 - Crusovat

Lungime Segmente

1) Valorile lungimilor segmentelor sunt obținute din proiecție în plan.

Punct început	X / Y	Punct sfârșit	X / Y	Lungime segment (** (m)
1	289.196,958 391.471,419	2	289.211,013 391.450,836	24.924
2	289.211,013 391.450,836	3	289.242,145 391.472,473	37.913
3	289.242,145 391.472,473	4	289.244,427 391.474,215	2.871
4	289.244,427 391.474,215	5	289.245,014 391.475,954	1.835
5	289.245,014 391.475,954	6	289.243,742 391.478,883	3.193

Punct început	X / Y	Punct sfârșit	X / Y	Lungime segment (** (m)
6	289.243,742 391.478,883	7	289.231,142 391.498,686	23.472
7	289.231,142 391.498,686	8	289.226,354 391.509,475	11.804
8	289.226,354 391.509,475	9	289.247,715 391.519,5	23.596
9	289.247,715 391.519,5	10	289.235,737 391.541,252	24.832
10	289.235,737 391.541,252	11	289.228,493 391.554,444	15.05
11	289.228,493 391.554,444	12	289.166,388 391.511,281	75.632
12	289.166,388 391.511,281	13	289.172,981 391.504,591	9.393
13	289.172,981 391.504,591	14	289.188,216 391.485,407	24.498
14	289.188,216 391.485,407	15	289.195,523 391.474,533	13.101
15	289.195,523 391.474,533	1	289.196,958 391.471,419	3.429

** Lungimile segmentelor sunt determinate în planul de proiecție Stereo 70 și sunt rotunjite la 1 milimetru.

*** Distanța dintre puncte este formată din segmente cumulate ce sunt mai mici decât valoarea 1 milimetru.

**DATE DESPRE IMOBILUL NR. 2119**

Oficiul de Cadastru și Publicitate Imobiliară CARAS-SEVERIN
Biroul de Cadastru și Publicitate Imobiliară Caransebes

A. Partea I. Descrierea imobilului

TEREN Extravilan

Adresa: Jud. Caraș-Severin

Nr. Crt	Nr cadastral Nr. topografic	Suprafața* (mp)	Observații / Referințe
A1		42.117	Sector cadastral:87 Teren neimpregmuit;

Construcții

Crt	Nr cadastral Nr. topografic	Adresa	Observații / Referințe
A1.1		Jud. Caraș-Severin	Nr. niveluri:1; S. construita la sol:40 mp; Anexa P

B. Partea II. Proprietari și acte

Inscrieri privitoare la dreptul de proprietate și alte drepturi reale	Referințe
1653 / 13/06/2023	
Act Normativ nr. 7, din 13/03/1996 emis de Parlamentul Romaniei (Art. 13, Al. 15);	
B1	Inscrierea provizorie, drept de PROPRIETATE, dobandit prin Lege, cota actuala 1/1
	1) COMUNA CORNEA, CIF:3227734, Proprietar Neidentificat

C. Partea III. SARCINI .

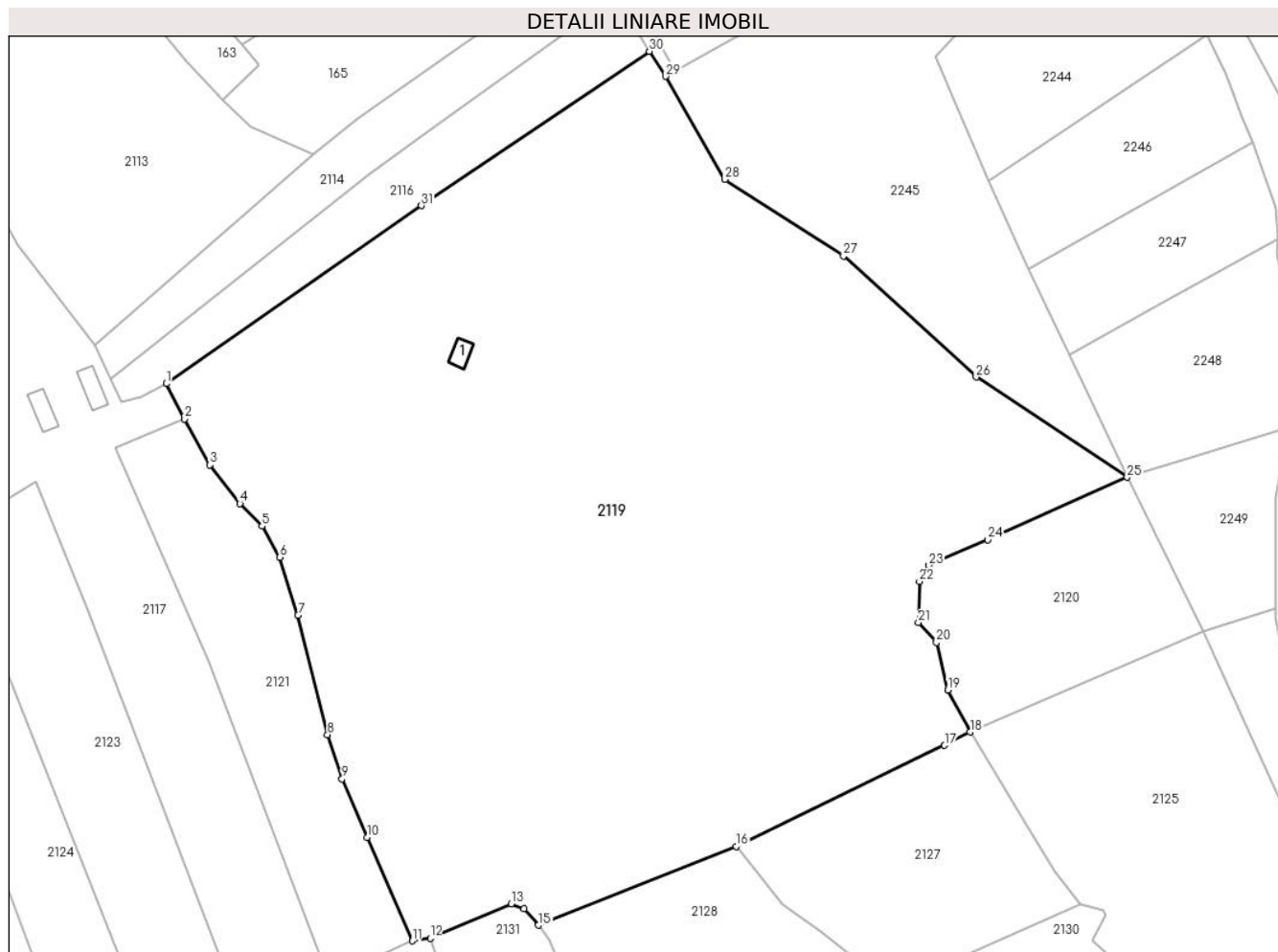
Inscrieri privind dezmembramintele dreptului de proprietate, drepturi reale de garanție și sarcini	Referințe
NU SUNT	

Anexa Nr. 1 La Partea I

Teren

Nr cadastral	Suprafața (mp)*	Observații / Referințe
	42.117	

* Suprafața este determinată în planul de proiecție Stereo 70.



Date referitoare la teren

Crt	Categorie folosință	Intravilan	Suprafața (mp)	Tarla	Parcelă	Nr. topo	Observații / Referințe
1	faneata	NU	42.117	-	-	-	Cucuiu mic, Nr. Cad. 426; 421; 1531, Nr. Cad. Partial 427; 424, din planul cadastral 1:2880, editia 1874 - Crusovat

Date referitoare la construcții

Crt	Număr	Destinație construcție	Supraf. (mp)	Situație juridică	Observații / Referințe
A1.1		construcții anexa	40	Cu acte	Nr. niveluri:1; S. construita la sol:40 mp; Anexa p

Lungime Segmente

1) Valorile lungimilor segmentelor sunt obținute din proiecție în plan.

Punct început	X / Y	Punct sfârșit	X / Y	Lungime segment (** (m)
1	289.299,206 391.499,431	2	289.304,721 391.488,723	12.045
3	289.312,359 391.474,89	4	289.321,468 391.463,238	14.79
5	289.328,114 391.456,38	6	289.333,474 391.446,994	10.809

Punct început	X / Y	Punct sfârșit	X / Y	Lungime segment (** (m)
2	289.304,721 391.488,723	3	289.312,359 391.474,89	15.801
4	289.321,468 391.463,238	5	289.328,114 391.456,38	9.55
6	289.333,474 391.446,994	7	289.339,036 391.429,501	18.356

Punct început	X / Y	Punct sfârșit	X / Y	Lungime segment (** (m)
7	289.339,036 391.429,501	8	289.347,932 391.393,384	37.196
9	289.352,311 391.380,014	10	289.359,963 391.362,445	19.163
11	289.373,534 391.331,144	12	289.378,999 391.331,913	5.519
13	289.403,449 391.342,351	14	289.407,341 391.340,91	4.15
15	289.411,689 391.335,872	16	289.471,427 391.359,65	64.296
17	289.534,411 391.390,171	18	289.542,087 391.394,191	8.665
19	289.535,4 391.406,895	20	289.531,98 391.421,22	14.728
21	289.526,496 391.427,266	22	289.526,814 391.439,673	12.411
23	289.529,666 391.444,549	24	289.547,461 391.452,307	19.413
25	289.589,572 391.471,116	26	289.543,928 391.501,389	54.771
27	289.503,897 391.537,918	28	289.468,035 391.561,103	42.703
29	289.450,182 391.592,231	30	289.445,197 391.599,781	9.047
31	289.376,28 391.553,183	1	289.299,206 391.499,431	93.966

Punct început	X / Y	Punct sfârșit	X / Y	Lungime segment (** (m)
8	289.347,932 391.393,384	9	289.352,311 391.380,014	14.069
10	289.359,963 391.362,445	11	289.373,534 391.331,144	34.116
12	289.378,999 391.331,913	13	289.403,449 391.342,351	26.585
14	289.407,341 391.340,91	15	289.411,689 391.335,872	6.655
16	289.471,427 391.359,65	17	289.534,411 391.390,171	69.989
18	289.542,087 391.394,191	19	289.535,4 391.406,895	14.356
20	289.531,98 391.421,22	21	289.526,496 391.427,266	8.163
22	289.526,814 391.439,673	23	289.529,666 391.444,549	5.649
24	289.547,461 391.452,307	25	289.589,572 391.471,116	46.121
26	289.543,928 391.501,389	27	289.503,897 391.537,918	54.193
28	289.468,035 391.561,103	29	289.450,182 391.592,231	35.885
30	289.445,197 391.599,781	31	289.376,28 391.553,183	83.192

** Lungimile segmentelor sunt determinate în planul de proiecție Stereo 70 și sunt rotunjite la 1 milimetru.

*** Distanța dintre puncte este formată din segmente cumulate ce sunt mai mici decât valoarea 1 milimetru.

**DATE DESPRE IMOBILUL NR. 2120**

Oficiul de Cadastru și Publicitate Imobiliară CARAS-SEVERIN
Biroul de Cadastru și Publicitate Imobiliară Caransebes

A. Partea I. Descrierea imobilului

TEREN Extravilan

Adresa: Jud. Caraș-Severin

Nr. Crt	Nr cadastral Nr. topografic	Suprafața* (mp)	Observații / Referințe
A1		3.847	Sector cadastral:87 Teren neimpregmuit;

B. Partea II. Proprietari și acte

Inscrieri privitoare la dreptul de proprietate și alte drepturi reale		Referințe
1657 / 14/06/2023		
Act Normativ nr. 7, din 13/03/1996 emis de Parlamentul Romaniei;		
B1	Intabulare, drept de PROPRIETATE, dobandit prin Lege, cota actuala 1/1 1) NEIDENTIFICAT NEIDENTIFICAT	A1
Act Normativ nr. 7, din 13/06/1996 emis de Parlamentul Romaniei (Adeverinta nr. 2542/ 31.05.2023 emisa de Primaria Comunei Cornea);		
B2	Se noteaza posesia factica in favoarea lui 1) VASILESCU LAZAR , si sotia 2) VASILESCU IRINA	A1

C. Partea III. SARCINI .

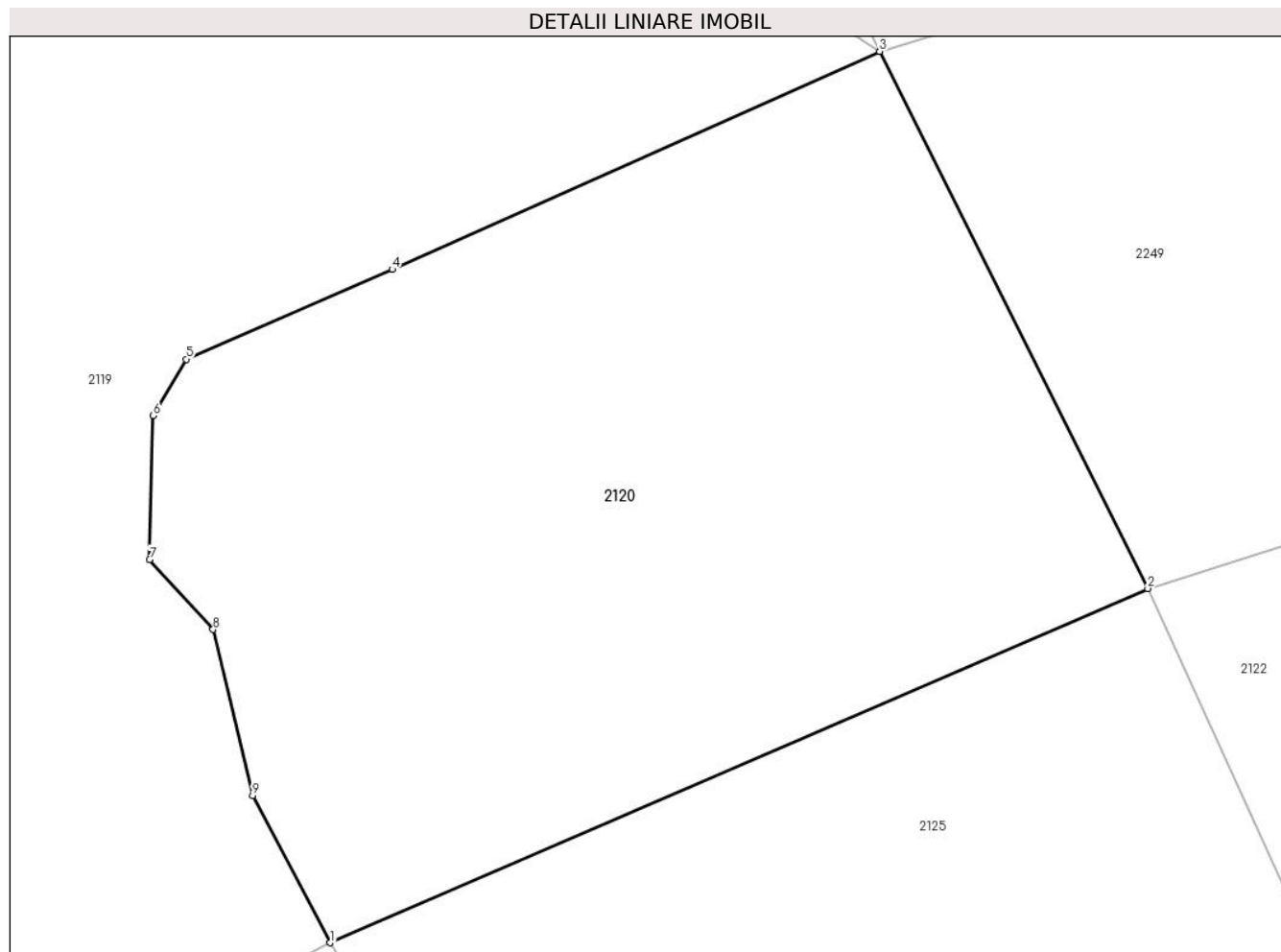
Inscrieri privind dezmembramintele dreptului de proprietate, drepturi reale de garanție și sarcini	Referințe
NU SUNT	

Anexa Nr. 1 La Partea I

Teren

Nr cadastral	Suprafața (mp)*	Observații / Referințe
	3.847	

* Suprafața este determinată în planul de proiecție Stereo 70.



Date referitoare la teren

Crt	Categorie folosință	Intravilan	Suprafața (mp)	Tarla	Parcelă	Nr. topo	Observații / Referințe
1	faneata	NU	3.847	-	-	-	Cucuiu mic, Nr. Cad 270, Nr. Cad. Partial 268; 269; 271, din planul cadastral 1:2880, editia 1874 - Crusovat

Lungime Segmente

1) Valorile lungimilor segmentelor sunt obținute din proiecție în plan.

Punct început	X / Y	Punct sfârșit	X / Y	Lungime segment (** (m)
1	289.542,087 391.394,191	2	289.612,737 391.424,769	76.983
2	289.612,737 391.424,769	3	289.589,572 391.471,116	51.814
3	289.589,572 391.471,116	4	289.547,461 391.452,307	46.121
4	289.547,461 391.452,307	5	289.529,666 391.444,549	19.413

Punct început	X / Y	Punct sfârșit	X / Y	Lungime segment (** (m)
5	289.529,666 391.444,549	6	289.526,814 391.439,673	5.649
6	289.526,814 391.439,673	7	289.526,496 391.427,266	12.411
7	289.526,496 391.427,266	8	289.531,98 391.421,22	8.163
8	289.531,98 391.421,22	9	289.535,4 391.406,895	14.728
9	289.535,4 391.406,895	1	289.542,087 391.394,191	14.356

** Lungimile segmentelor sunt determinate în planul de proiecție Stereo 70 și sunt rotunjite la 1 milimetru.

*** Distanța dintre puncte este formată din segmente cumulate ce sunt mai mici decât valoarea 1 milimetru.

**DATE DESPRE IMOBILUL NR. 2121**

Oficiul de Cadastru și Publicitate Imobiliară CARAS-SEVERIN
Biroul de Cadastru și Publicitate Imobiliară Caransebes

A. Partea I. Descrierea imobilului

TEREN Extravilan

Adresa: Jud. Caraș-Severin

Nr. Crt	Nr cadastral Nr. topografic	Suprafața* (mp)	Observații / Referințe
A1		4.735	Sector cadastral:87 Teren neimprijmit;

B. Partea II. Proprietari și acte

Inscrieri privitoare la dreptul de proprietate și alte drepturi reale	Referințe
1654 / 14/06/2023	
Act Normativ nr. 7, din 13/03/1996 emis de Parlamentul Romaniei;	
B1	A1
Intabulare, drept de PROPRIETATE, dobandit prin Lege, cota actuala 1/1 1) NEIDENTIFICAT NEIDENTIFICAT	
Act Normativ nr. 7, din 13/06/1996 emis de Parlamentul Romaniei (Adeverinta nr. 2541/ 31.05.2023 emisa de Primaria Comunei Cornea);	
B2	A1
Se noteaza posesia factica in favoarea lui 1) DOMIL SAFTA	

C. Partea III. SARCINI .

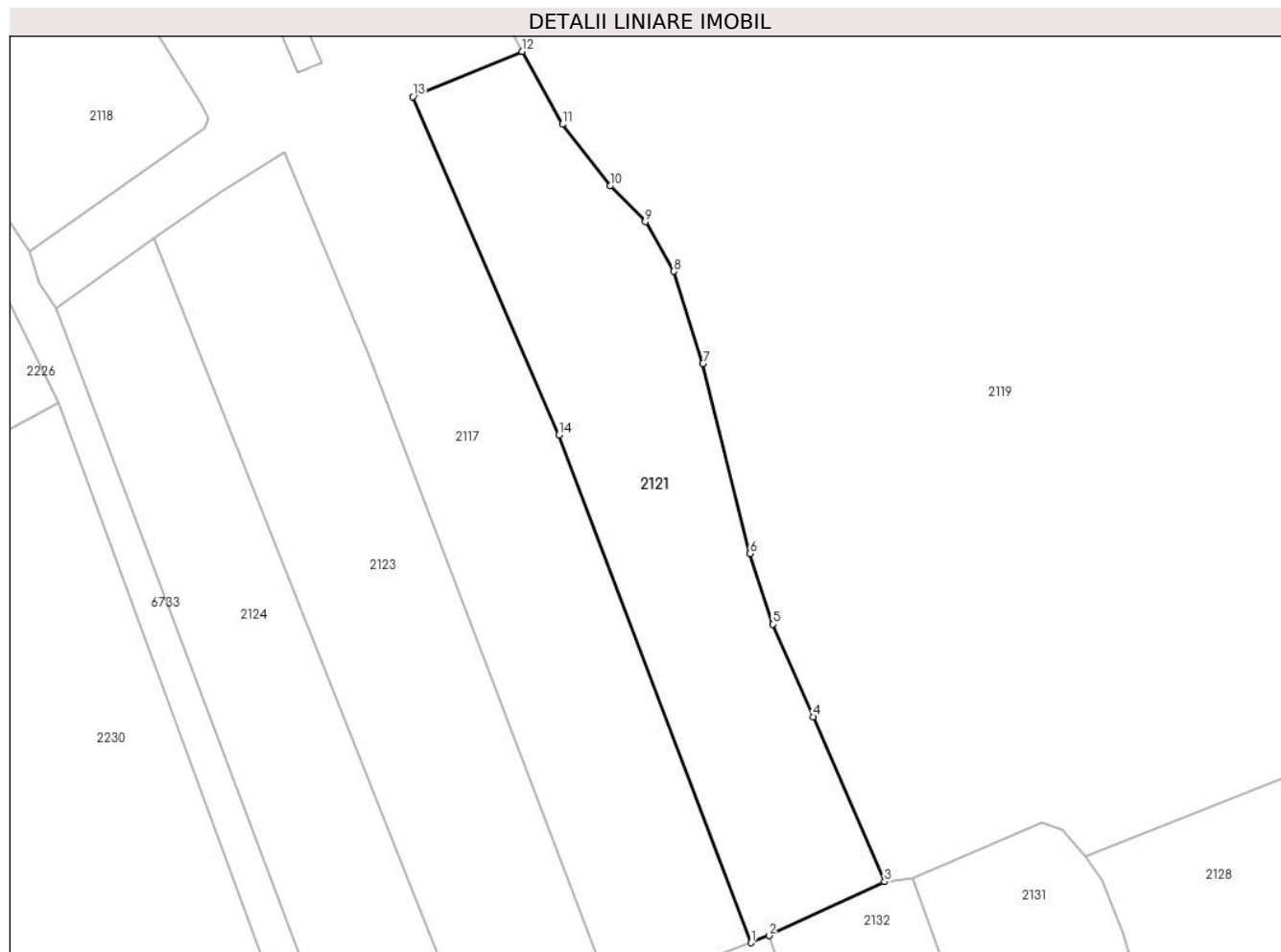
Inscrieri privind dezmembramintele dreptului de proprietate, drepturi reale de garanție și sarcini	Referințe
NU SUNT	

Anexa Nr. 1 La Partea I

Teren

Nr cadastral	Suprafața (mp)*	Observații / Referințe
	4.735	

* Suprafața este determinată în planul de proiecție Stereo 70.



Date referitoare la teren

Crt	Categorie folosință	Intravilan	Suprafața (mp)	Tarla	Parcelă	Nr. topo	Observații / Referințe
1	faneata	NU	4.735	-	-	-	Cucuiu mic, Nr. Cad. Partial 427, din planul cadastral 1:2880, editia 1874 - Crusovat

Lungime Segmente

1) Valorile lungimilor segmentelor sunt obținute din proiecție în plan.

Punct început	X / Y	Punct sfârșit	X / Y	Lungime segment (** (m)
1	289.348,193 391.319,552	2	289.351,585 391.320,93	3.661
2	289.351,585 391.320,93	3	289.373,534 391.331,144	24.209
3	289.373,534 391.331,144	4	289.359,963 391.362,445	34.116
4	289.359,963 391.362,445	5	289.352,311 391.380,014	19.163
5	289.352,311 391.380,014	6	289.347,932 391.393,384	14.069

Punct început	X / Y	Punct sfârșit	X / Y	Lungime segment (** (m)
6	289.347,932 391.393,384	7	289.339,036 391.429,501	37.196
7	289.339,036 391.429,501	8	289.333,474 391.446,994	18.356
8	289.333,474 391.446,994	9	289.328,114 391.456,38	10.809
9	289.328,114 391.456,38	10	289.321,468 391.463,238	9.55
10	289.321,468 391.463,238	11	289.312,359 391.474,89	14.79
11	289.312,359 391.474,89	12	289.304,721 391.488,723	15.801
12	289.304,721 391.488,723	13	289.283,933 391.480,142	22.489
13	289.283,933 391.480,142	14	289.311,711 391.415,903	69.988
14	289.311,711 391.415,903	1	289.348,193 391.319,552	103.026

** Lungimile segmentelor sunt determinate în planul de proiecție Stereo 70 și sunt rotunjite la 1 milimetru.

*** Distanța dintre puncte este formată din segmente cumulate ce sunt mai mici decât valoarea 1 milimetru.

**DATE DESPRE IMOBILUL NR. 2122**

Oficiul de Cadastru și Publicitate Imobiliară CARAS-SEVERIN
Biroul de Cadastru și Publicitate Imobiliară Caransebes

A. Partea I. Descrierea imobilului

TEREN Extravilan

Adresa: Jud. Caraș-Severin

Nr. Crt	Nr cadastral Nr. topografic	Suprafața* (mp)	Observații / Referințe
A1		1.079	Sector cadastral:87 Teren neimprejmuit;

B. Partea II. Proprietari și acte

Inscrieri privitoare la dreptul de proprietate și alte drepturi reale		Referințe
4117 / 27/11/1995		
Act Notarial nr. 1, din 01/01/1995 emis de BNP Schinteie P (contract de intretinere);		
B1	Intabulare, drept de PROPRIETATE, dobandit prin Conventie, cota actuala 1/1 1) GREU IANCU, si sotia 2) GREU MARIA, nascuta Boata	A1

C. Partea III. SARCINI .

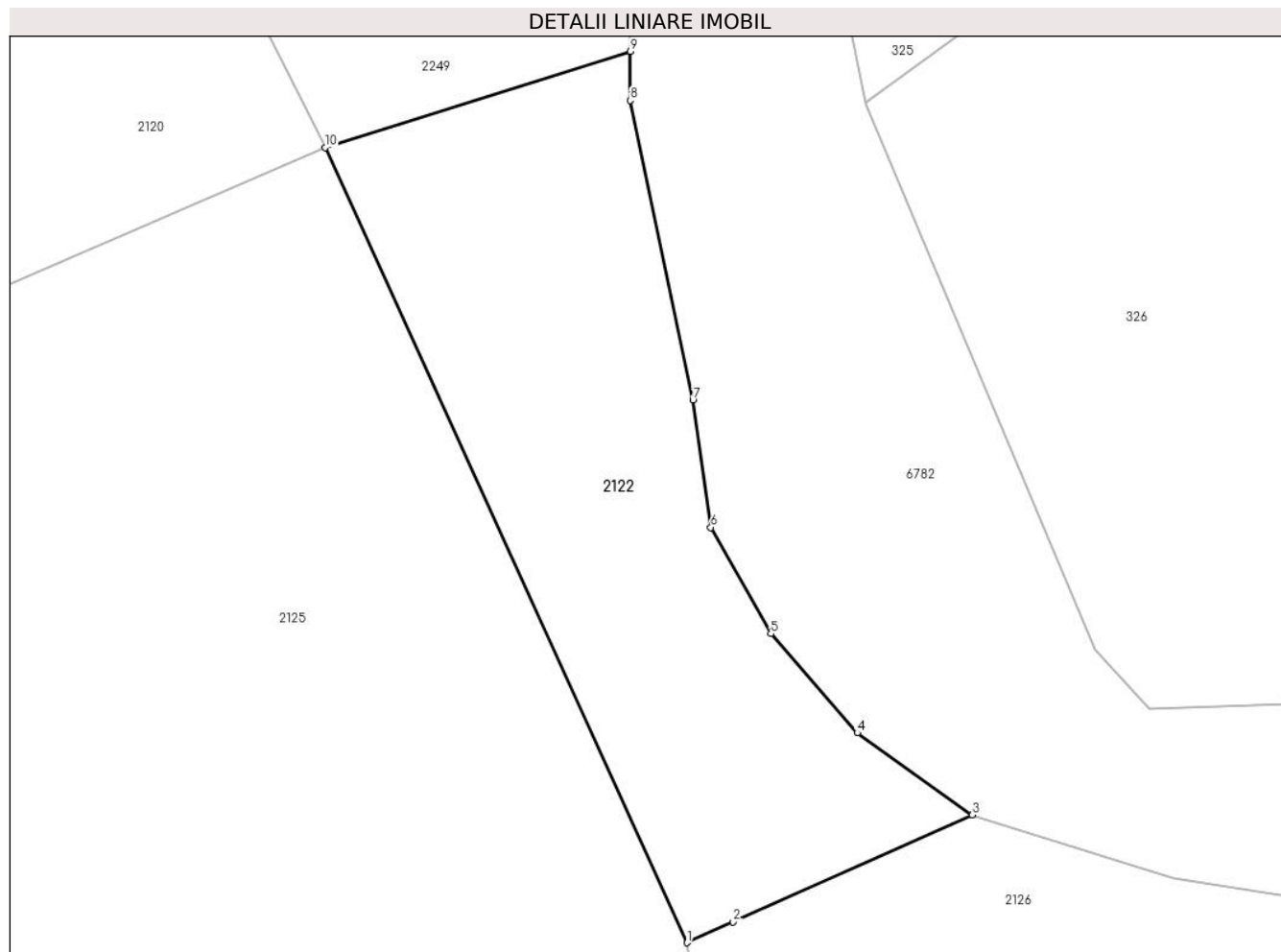
Inscrieri privind dezmembramintele dreptului de proprietate, drepturi reale de garanție și sarcini	Referințe
NU SUNT	

Anexa Nr. 1 La Partea I

Teren

Nr cadastral	Suprafața (mp)*	Observații / Referințe
	1.079	

* Suprafața este determinată în planul de proiecție Stereo 70.



Date referitoare la teren

Crt	Categorie folosință	Intravilan	Suprafața (mp)	Tarla	Parcelă	Nr. topo	Observații / Referințe
1	faneata	NU	1.079	-	-	-	Cucuiu mic, Nr. Cad. Partial 272, din planul cadastral 1:2880, editia 1874 - Crusovat

Lungime Segmente

1) Valorile lungimilor segmentelor sunt obținute din proiecție în plan.

Punct început	X / Y	Punct sfârșit	X / Y	Lungime segment (** (m)
1	289.638,616 391.367,914	2	289.641,94 391.369,401	3.641
2	289.641,94 391.369,401	3	289.659,037 391.377,05	18.73
3	289.659,037 391.377,05	4	289.650,826 391.382,924	10.096
4	289.650,826 391.382,924	5	289.644,631 391.390,012	9.414
5	289.644,631 391.390,012	6	289.640,34 391.397,61	8.726

Punct început	X / Y	Punct sfârșit	X / Y	Lungime segment (** (m)
6	289.640,34 391.397,61	7	289.639,054 391.406,719	9.199
7	289.639,054 391.406,719	8	289.634,576 391.428,142	21.886
8	289.634,576 391.428,142	9	289.634,575 391.431,646	3.504
9	289.634,575 391.431,646	10	289.612,737 391.424,769	22.895
10	289.612,737 391.424,769	1	289.638,616 391.367,914	62.468

** Lungimile segmentelor sunt determinate în planul de proiecție Stereo 70 și sunt rotunjite la 1 milimetru.

*** Distanța dintre puncte este formată din segmente cumulate ce sunt mai mici decât valoarea 1 milimetru.

**DATE DESPRE IMOBILUL NR. 2123**

Oficiul de Cadastru și Publicitate Imobiliară CARAS-SEVERIN
Biroul de Cadastru și Publicitate Imobiliară Caransebes

A. Partea I. Descrierea imobilului

TEREN Extravilan

Adresa: Jud. Caraș-Severin

Nr. Crt	Nr cadastral Nr. topografic	Suprafața* (mp)	Observații / Referințe
A1		4.869	Sector cadastral:87 Teren neimprijmuit;

B. Partea II. Proprietari și acte

Inscrieri privitoare la dreptul de proprietate și alte drepturi reale		Referințe
1655 / 14/06/2023		
Act Normativ nr. 7, din 13/03/1996 emis de Parlamentul Romaniei (Art. 13, Al. 15);		
B1	Inscrierea provizorie, drept de PROPRIETATE, dobandit prin Lege, cota actuala 1/1 1) COMUNA CORNEA , CIF:3227734, Proprietar Neidentificat	A1

C. Partea III. SARCINI .

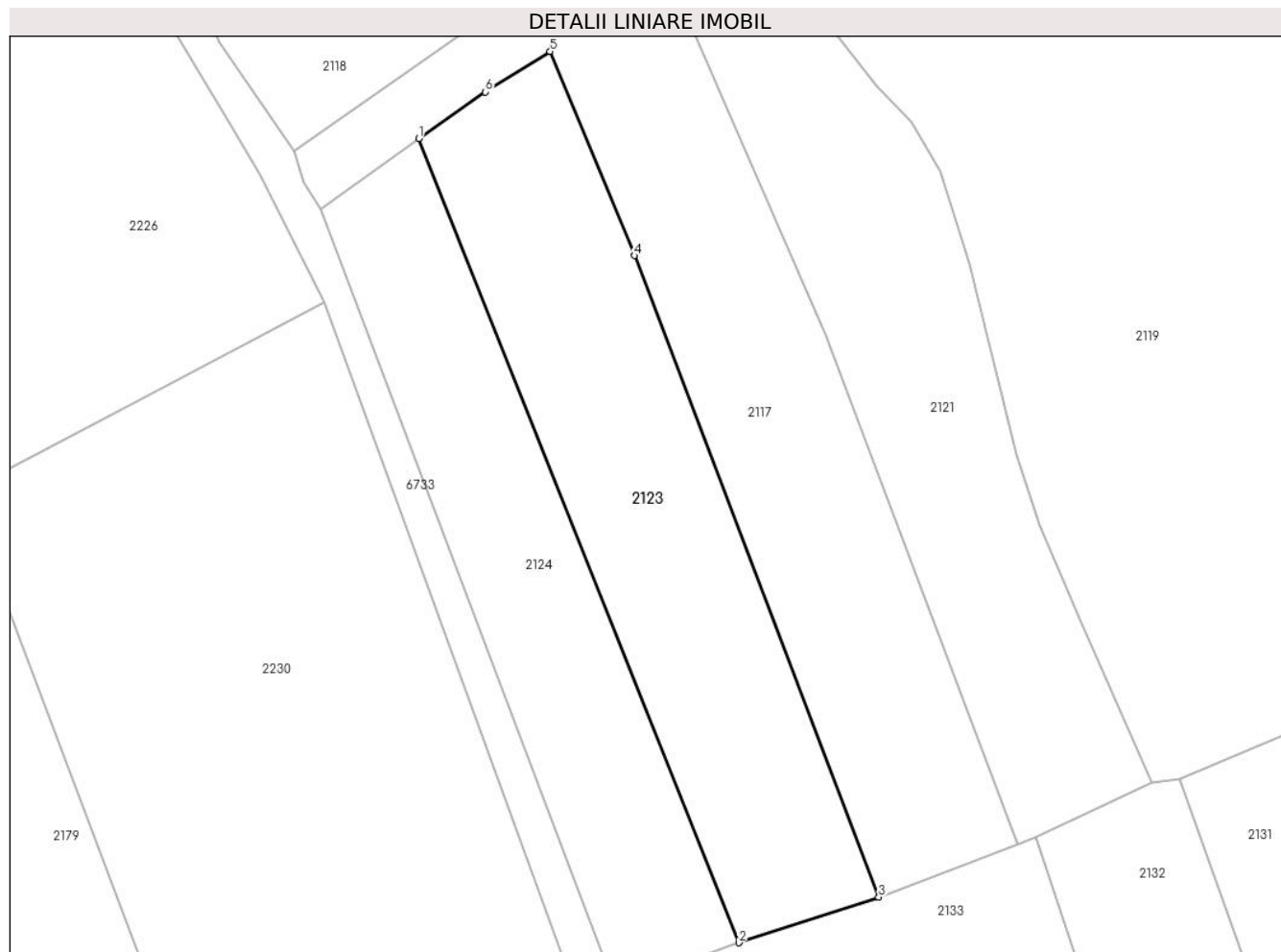
Inscrieri privind dezmembramintele dreptului de proprietate, drepturi reale de garanție și sarcini	Referințe
NU SUNT	

Anexa Nr. 1 La Partea I

Teren

Nr cadastral	Suprafața (mp)*	Observații / Referințe
	4.869	

* Suprafața este determinată în planul de proiecție Stereo 70.



Date referitoare la teren

Crt	Categorie folosință	Intravilan	Suprafața (mp)	Tarla	Parcelă	Nr. topo	Observații / Referințe
1	faneata	NU	4.869	-	-	-	Cucuiu mic, Nr. Cad. Partial 428, din planul cadastral 1:2880, editia 1874 - Crusovat

Lungime Segmente

1) Valorile lungimilor segmentelor sunt obținute din proiecție în plan.

Punct început	X / Y	Punct sfârșit	X / Y	Lungime segment (** (m)
1	289.234,66 391.453,215	2	289.295,331 391.300,923	163.932
2	289.295,331 391.300,923	3	289.321,868 391.309,584	27.915
3	289.321,868 391.309,584	4	289.275,525 391.431,025	129.983
4	289.275,525 391.431,025	5	289.259,585 391.469,685	41.817
5	289.259,585 391.469,685	6	289.247,301 391.462,019	14.48

Punct început	X / Y	Punct sfârșit	X / Y	Lungime segment (** (m)
6	289.247,301 391.462,019	1	289.234,66 391.453,215	15.405

** Lungimile segmentelor sunt determinate în planul de proiecție Stereo 70 și sunt rotunjite la 1 milimetru.

*** Distanța dintre puncte este formată din segmente cumulate ce sunt mai mici decât valoarea 1 milimetru.

**DATE DESPRE IMOBILUL NR. 2124**

Oficiul de Cadastru și Publicitate Imobiliară CARAS-SEVERIN
Biroul de Cadastru și Publicitate Imobiliară Caransebes

A. Partea I. Descrierea imobilului

TEREN Extravilan

Adresa: Jud. Caraș-Severin

Nr. Crt	Nr cadastral Nr. topografic	Suprafața* (mp)	Observații / Referințe
A1		3.786	Sector cadastral:87 Teren neimprejmit;

B. Partea II. Proprietari și acte

Inscrieri privitoare la dreptul de proprietate și alte drepturi reale		Referințe
1656 / 14/06/2023		
Act Normativ nr. 7, din 13/03/1996 emis de Parlamentul Romaniei;		
B1	Intabulare, drept de PROPRIETATE, dobandit prin Lege, cota actuala 1/1 1) NEIDENTIFICAT NEIDENTIFICAT	A1
Act Normativ nr. 7, din 13/06/1996 emis de Parlamentul Romaniei (Adeverinta nr. 2540/ 31.05.2023 emisa de Primaria Comunei Cornea);		
B2	Se noteaza posesia factica in favoarea lui 1) VASILESCU FLORIANA	A1

C. Partea III. SARCINI .

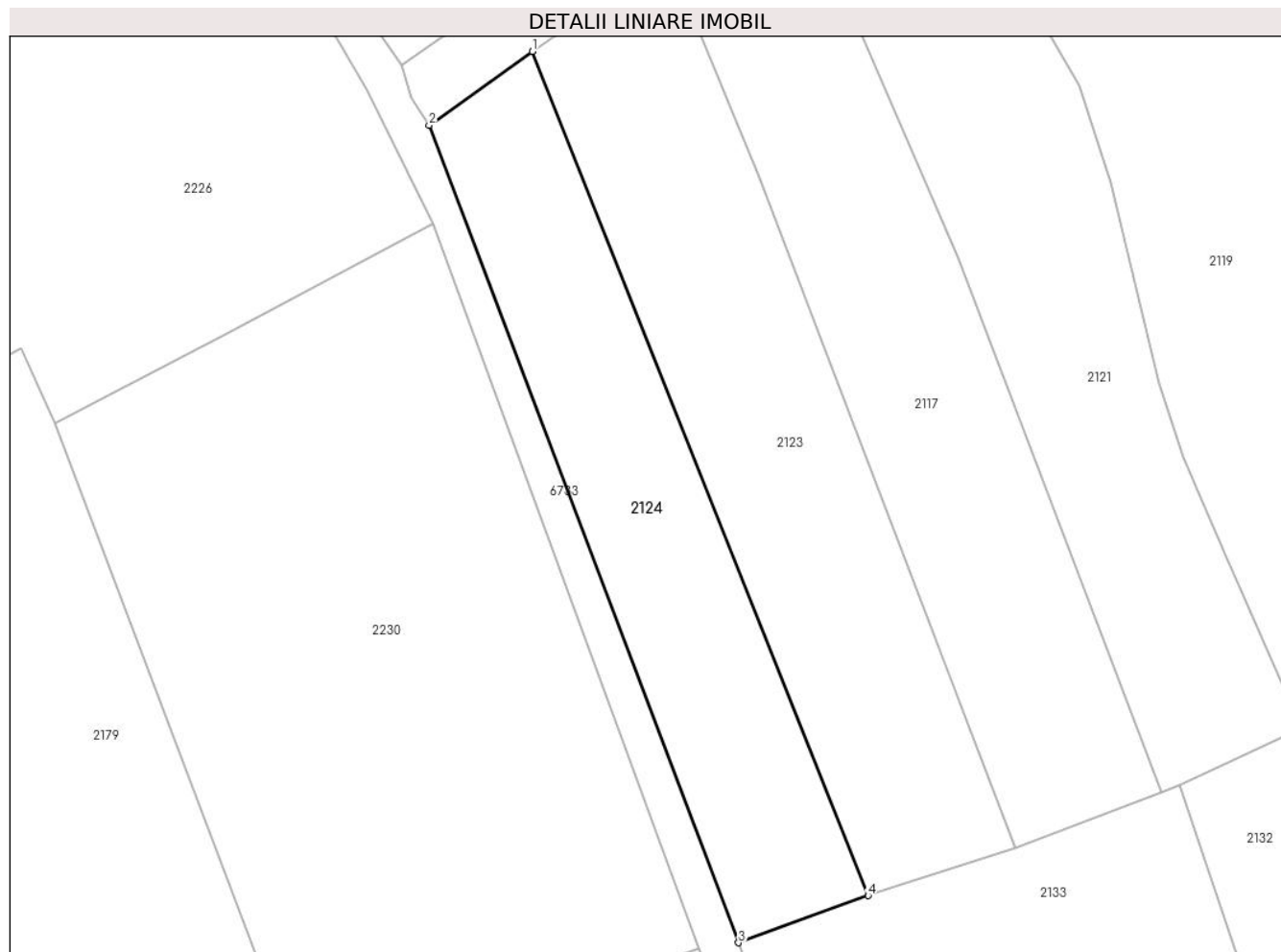
Inscrieri privind dezmembramintele dreptului de proprietate, drepturi reale de garanție și sarcini	Referințe
NU SUNT	

Anexa Nr. 1 La Partea I

Teren

Nr cadastral	Suprafața (mp)*	Observații / Referințe
	3.786	

* Suprafața este determinată în planul de proiecție Stereo 70.



Date referitoare la teren

Crt	Categorie folosință	Intravilan	Suprafața (mp)	Tarla	Parcelă	Nr. topo	Observații / Referințe
1	faneata	NU	3.786	-	-	-	Cucuiu mic, Nr. Cad. Partial 428, din planul cadastral 1:2880, editia 1874 - Crusovat

Lungime Segmente

1) Valorile lungimilor segmentelor sunt obținute din proiecție în plan.

Punct început	X / Y	Punct sfârșit	X / Y	Lungime segment (** (m)
1	289.234,66 391.453,215	2	289.216,041 391.439,865	22.91
2	289.216,041 391.439,865	3	289.271,911 391.292,433	157.663
3	289.271,911 391.292,433	4	289.295,331 391.300,923	24.911
4	289.295,331 391.300,923	1	289.234,66 391.453,215	163.932

**** Lungimile segmentelor sunt determinate în planul de proiecție Stereo 70 și sunt rotunjite la 1 milimetru.**

***** Distanța dintre puncte este formată din segmente cumulate ce sunt mai mici decât valoarea 1 milimetru.**

**DATE DESPRE IMOBILUL NR. 2125**

Oficiul de Cadastru și Publicitate Imobiliară CARAS-SEVERIN
Biroul de Cadastru și Publicitate Imobiliară Caransebes

A. Partea I. Descrierea imobilului

TEREN Extravilan

Adresa: Jud. Caraș-Severin

Nr. Crt	Nr cadastral Nr. topografic	Suprafața* (mp)	Observații / Referințe
A1		8.070	Sector cadastral:87 Teren neimprijmit;

B. Partea II. Proprietari și acte

Inscrieri privitoare la dreptul de proprietate și alte drepturi reale		Referințe
1663 / 14/06/2023		
Act Normativ nr. 7, din 13/03/1996 emis de Parlamentul Romaniei;		
B1	Intabulare, drept de PROPRIETATE, dobandit prin Lege, cota actuala 1/1 1) NEIDENTIFICAT NEIDENTIFICAT	A1
Act Normativ nr. 7, din 13/06/1996 emis de Parlamentul Romaniei (Adeverinta nr. 2535/ 31.05.2023 emisa de Primaria Comunei Cornea);		
B2	Se noteaza posesia factica in favoarea lui 1) DRAGHICI PETRU	A1

C. Partea III. SARCINI .

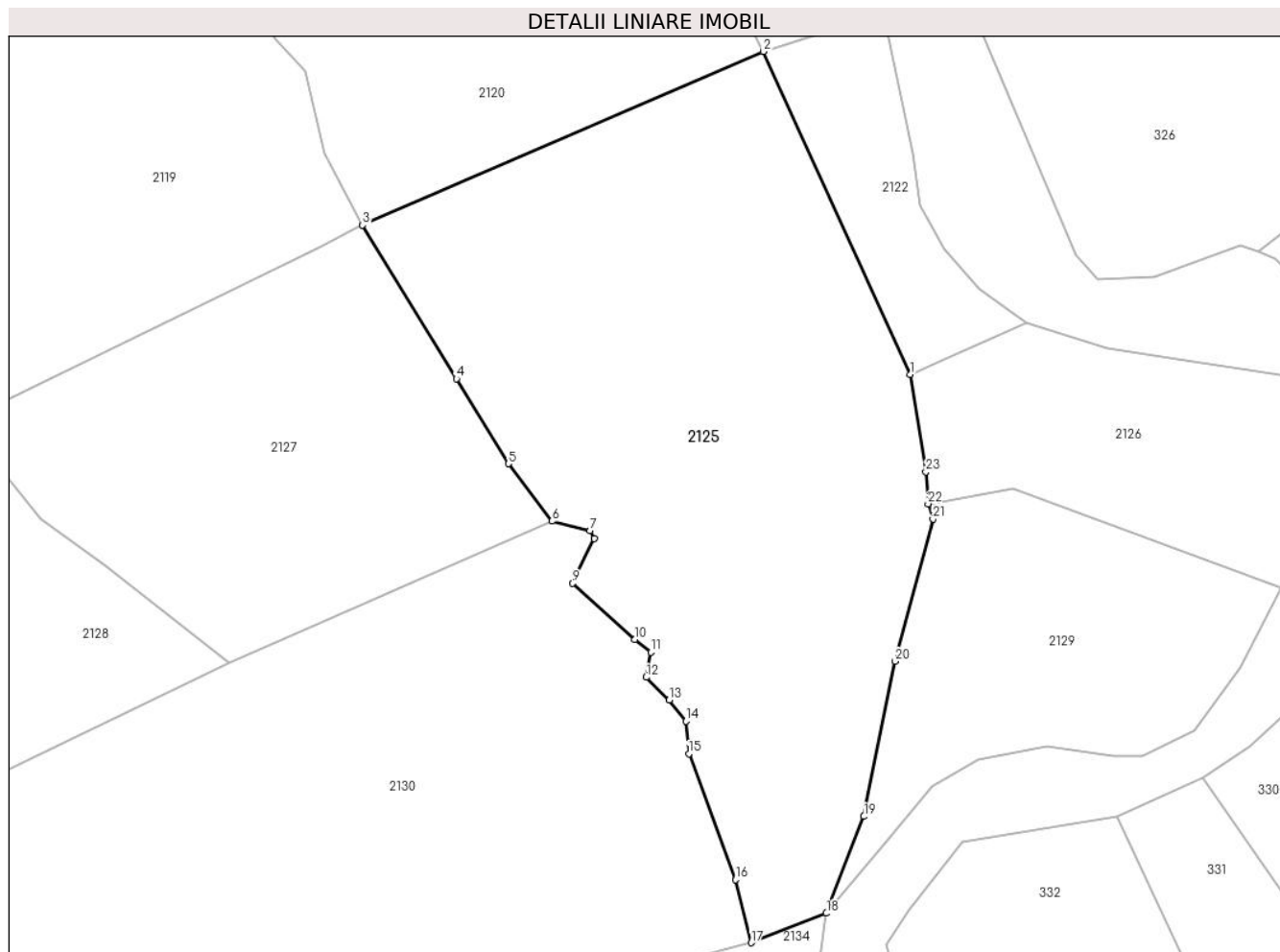
Inscrieri privind dezmembramintele dreptului de proprietate, drepturi reale de garanție și sarcini	Referințe
NU SUNT	

Anexa Nr. 1 La Partea I

Teren

Nr cadastral	Suprafața (mp)*	Observații / Referințe
	8.070	

* Suprafața este determinată în planul de proiecție Stereo 70.



Date referitoare la teren

Crt	Categorie folosință	Intravilan	Suprafața (mp)	Tarla	Parcelă	Nr. topo	Observații / Referințe
1	faneata	NU	8.070	-	-	-	Cucuiu mic, Nr. Cad 272; 398, Nr. Cad. Partial 273, din planul cadastral 1: 2880, editia 1874 - Crusovat

Lungime Segmente

1) Valorile lungimilor segmentelor sunt obținute din proiecție în plan.

Punct început	X / Y	Punct sfârșit	X / Y	Lungime segment (** (m)
1	289.638,616 391.367,914	2	289.612,737 391.424,769	62.468
3	289.542,087 391.394,191	4	289.558,661 391.367,154	31.713
5	289.567,805 391.352,17	6	289.575,467 391.342,053	12.691
7	289.582,213 391.340,433	8	289.582,952 391.338,99	1.621
9	289.579,145 391.331,127	10	289.590,079 391.321,258	14.729

Punct început	X / Y	Punct sfârșit	X / Y	Lungime segment (** (m)
2	289.612,737 391.424,769	3	289.542,087 391.394,191	76.983
4	289.558,661 391.367,154	5	289.567,805 391.352,17	17.554
6	289.575,467 391.342,053	7	289.582,213 391.340,433	6.938
8	289.582,952 391.338,99	9	289.579,145 391.331,127	8.736
10	289.590,079 391.321,258	11	289.592,918 391.318,985	3.637

Punct început	X / Y	Punct sfârșit	X / Y	Lungime segment (** (m)
11	289.592,918 391.318,985	12	289.592,129 391.314,595	4.46
13	289.596,163 391.310,61	14	289.599,148 391.306,854	4.798
15	289.599,634 391.301,135	16	289.607,832 391.278,931	23.669
17	289.610,597 391.267,85	18	289.623,875 391.273,038	14.256
19	289.630,458 391.290,083	20	289.635,923 391.317,388	27.847
21	289.642,648 391.342,424	22	289.641,77 391.345,128	2.843
23	289.641,399 391.350,782	1	289.638,616 391.367,914	17.357

Punct început	X / Y	Punct sfârșit	X / Y	Lungime segment (** (m)
12	289.592,129 391.314,595	13	289.596,163 391.310,61	5.67
14	289.599,148 391.306,854	15	289.599,634 391.301,135	5.74
16	289.607,832 391.278,931	17	289.610,597 391.267,85	11.421
18	289.623,875 391.273,038	19	289.630,458 391.290,083	18.272
20	289.635,923 391.317,388	21	289.642,648 391.342,424	25.923
22	289.641,77 391.345,128	23	289.641,399 391.350,782	5.666

** Lungimile segmentelor sunt determinate în planul de proiecție Stereo 70 și sunt rotunjite la 1 milimetru.

*** Distanța dintre puncte este formată din segmente cumulate ce sunt mai mici decât valoarea 1 milimetru.

**DATE DESPRE IMOBILUL NR. 2126**

Oficiul de Cadastru și Publicitate Imobiliară CARAS-SEVERIN
Biroul de Cadastru și Publicitate Imobiliară Caransebes

A. Partea I. Descrierea imobilului

TEREN Extravilan

Adresa: Jud. Caraș-Severin

Nr. Crt	Nr cadastral Nr. topografic	Suprafața* (mp)	Observații / Referințe
A1		2.175	Sector cadastral:87 Teren neimprejmuit;

B. Partea II. Proprietari și acte

Inscrieri privitoare la dreptul de proprietate și alte drepturi reale		Referințe
1664 / 14/06/2023		
Act Normativ nr. 7, din 13/03/1996 emis de Parlamentul Romaniei (Art. 13, Al. 15);		
B1	Inscrierea provizorie, drept de PROPRIETATE, dobandit prin Lege, cota actuala 1/1 1) COMUNA CORNEA , CIF:3227734, Proprietar Neidentificat	A1

C. Partea III. SARCINI .

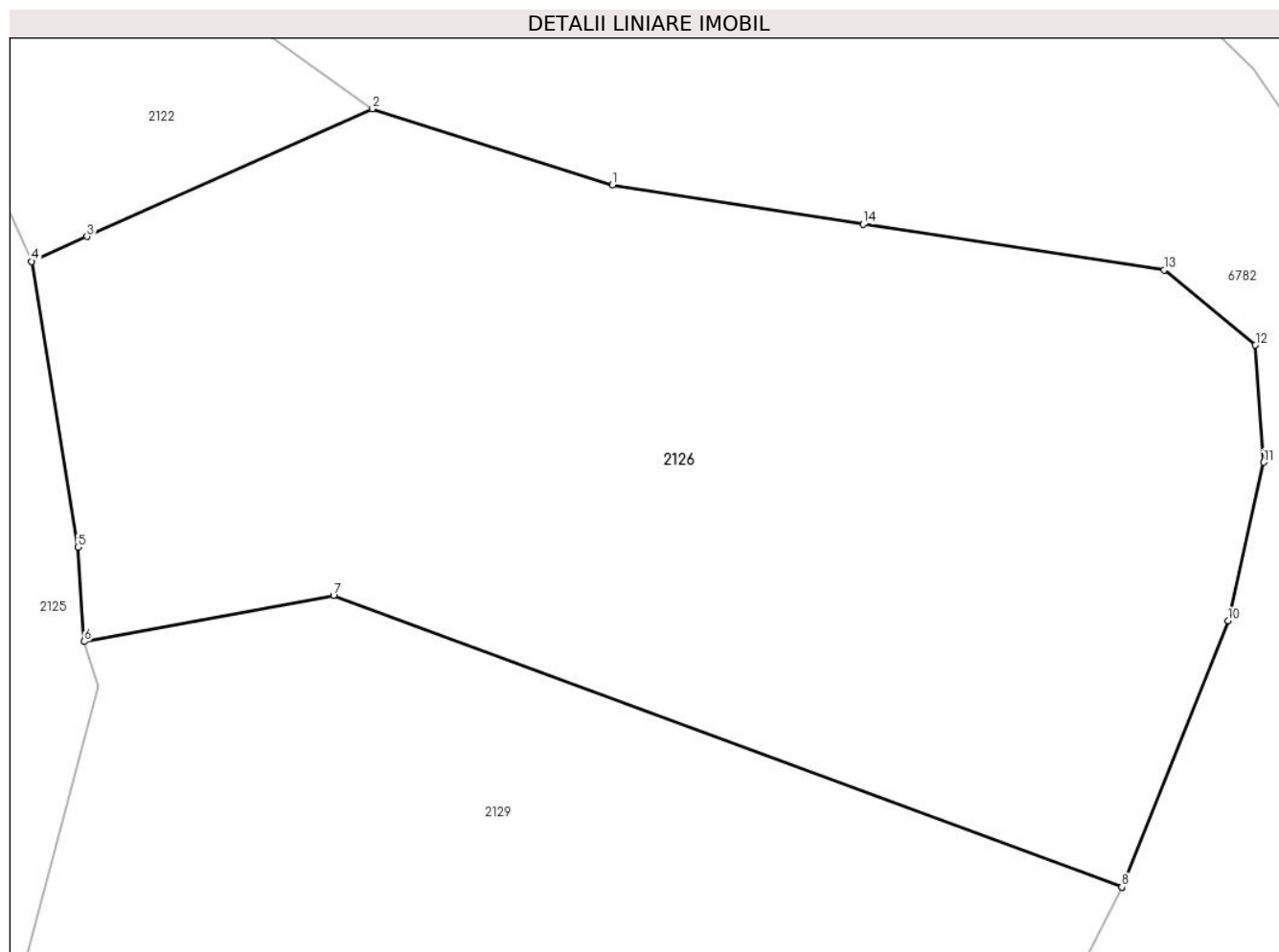
Inscrieri privind dezmembramintele dreptului de proprietate, drepturi reale de garanție și sarcini	Referințe
NU SUNT	

Anexa Nr. 1 La Partea I

Teren

Nr cadastral	Suprafața (mp)*	Observații / Referințe
	2.175	

* Suprafața este determinată în planul de proiecție Stereo 70.



Date referitoare la teren

Crt	Categorie folosință	Intravilan	Suprafața (mp)	Tarla	Parcelă	Nr. topo	Observații / Referințe
1	faneata	NU	2.175	-	-	-	Cucuiu mic, Nr. Cad. Partial 272; 273, din planul cadastral 1:2880, editia 1874 - Crusovat

Lungime Segmente

1) Valorile lungimilor segmentelor sunt obținute din proiecție în plan.

Punct început	X / Y	Punct sfârșit	X / Y	Lungime segment (** (m)
1	289.673,459 391.372,496	2	289.659,037 391.377,05	15.123
2	289.659,037 391.377,05	3	289.641,94 391.369,401	18.73
3	289.641,94 391.369,401	4	289.638,616 391.367,914	3.641
4	289.638,616 391.367,914	5	289.641,399 391.350,782	17.357
5	289.641,399 391.350,782	6	289.641,77 391.345,128	5.666

Punct început	X / Y	Punct sfârşit	X / Y	Lungime segment (** (m)
6	289.641,77 391.345,128	7	289.656,723 391.347,886	15.205
7	289.656,723 391.347,886	8	289.704,01 391.330,412	50.412
8	289.704,01 391.330,412	9	289.704,014 391.330,42	0.009
9	289.704,014 391.330,42	10	289.710,378 391.346,384	17.185
10	289.710,378 391.346,384	11	289.712,517 391.355,874	9.728
11	289.712,517 391.355,874	12	289.712,023 391.362,896	7.039
12	289.712,023 391.362,896	13	289.706,538 391.367,394	7.094
13	289.706,538 391.367,394	14	289.688,49 391.370,137	18.255
14	289.688,49 391.370,137	1	289.673,459 391.372,496	15.215

** Lungimile segmentelor sunt determinate în planul de proiecție Stereo 70 și sunt rotunjite la 1 milimetru.

*** Distanța dintre puncte este formată din segmente cumulate ce sunt mai mici decât valoarea 1 milimetru.

**DATE DESPRE IMOBILUL NR. 2127**

Oficiul de Cadastru și Publicitate Imobiliară CARAS-SEVERIN
Biroul de Cadastru și Publicitate Imobiliară Caransebes

A. Partea I. Descrierea imobilului

TEREN Extravilan

Adresa: Jud. Caraș-Severin

Nr. Crt	Nr cadastral Nr. topografic	Suprafața* (mp)	Observații / Referințe
A1		4.275	Sector cadastral:87 Teren neimpregmuit;

B. Partea II. Proprietari și acte

Inscrieri privitoare la dreptul de proprietate și alte drepturi reale	Referințe
1662 / 14/06/2023	
Act Normativ nr. 7, din 13/03/1996 emis de Parlamentul Romaniei;	
B1	A1
Intabulare, drept de PROPRIETATE, dobandit prin Lege, cota actuala 1/1 1) NEIDENTIFICAT NEIDENTIFICAT	
Act Normativ nr. 7, din 13/06/1996 emis de Parlamentul Romaniei (Adeverinta nr. 3126/ 20.06.2023 emisa de Primaria Comunei Cornea);	
B2	A1
Se noteaza posesia factica in favoarea lui 1) VELTANESCU STANCA	

C. Partea III. SARCINI .

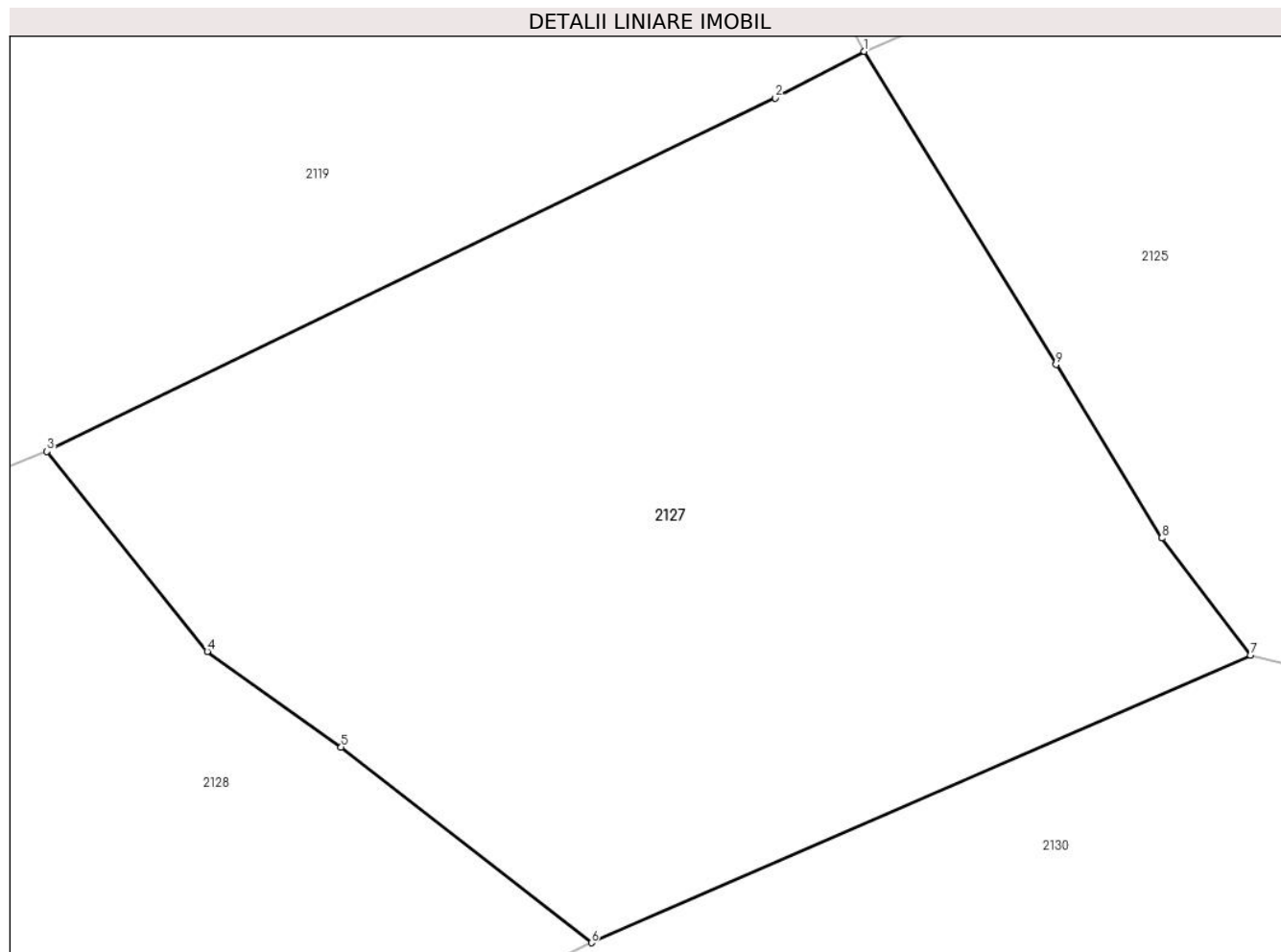
Inscrieri privind dezmembramintele dreptului de proprietate, drepturi reale de garanție și sarcini	Referințe
NU SUNT	

Anexa Nr. 1 La Partea I

Teren

Nr cadastral	Suprafața (mp)*	Observații / Referințe
	4.275	

* Suprafața este determinată în planul de proiecție Stereo 70.



Date referitoare la teren

Crt	Categorie folosință	Intravilan	Suprafața (mp)	Tarla	Parcelă	Nr. topo	Observații / Referințe
1	faneata	NU	4.275	-	-	-	Cucuiu mic, Nr. Cad. 420, Nr. Cad. Partial 419, din planul cadastral 1: 2880, editia 1874 - Crusovat

Lungime Segmente

1) Valorile lungimilor segmentelor sunt obținute din proiecție în plan.

Punct început	X / Y	Punct sfârșit	X / Y	Lungime segment (** (m)
1	289.542,087 391.394,191	2	289.534,411 391.390,171	8.665
2	289.534,411 391.390,171	3	289.471,427 391.359,65	69.989
3	289.471,427 391.359,65	4	289.485,281 391.342,377	22.142
4	289.485,281 391.342,377	5	289.496,868 391.334,13	14.222
5	289.496,868 391.334,13	6	289.518,502 391.317,232	27.451

Punct început	X / Y	Punct sfârșit	X / Y	Lungime segment (** (m)
6	289.518,502 391.317,232	7	289.575,467 391.342,053	62.138
7	289.575,467 391.342,053	8	289.567,805 391.352,17	12.691
8	289.567,805 391.352,17	9	289.558,661 391.367,154	17.554
9	289.558,661 391.367,154	1	289.542,087 391.394,191	31.713

** Lungimile segmentelor sunt determinate în planul de proiecție Stereo 70 și sunt rotunjite la 1 milimetru.

*** Distanța dintre puncte este formată din segmente cumulate ce sunt mai mici decât valoarea 1 milimetru.

**DATE DESPRE IMOBILUL NR. 2128**

Oficiul de Cadastru și Publicitate Imobiliară CARAS-SEVERIN
Biroul de Cadastru și Publicitate Imobiliară Caransebes

A. Partea I. Descrierea imobilului

TEREN Extravilan

Adresa: Jud. Caraș-Severin

Nr. Crt	Nr cadastral Nr. topografic	Suprafața* (mp)	Observații / Referințe
A1		4.509	Sector cadastral:87 Teren neimprijmit;

B. Partea II. Proprietari și acte

Inscrieri privitoare la dreptul de proprietate și alte drepturi reale		Referințe
1661 / 13/06/2023		
Act Normativ nr. 7, din 13/03/1996 emis de Parlamentul Romaniei;		
B1	Intabulare, drept de PROPRIETATE, dobandit prin Lege, cota actuala 1/1 1) NEIDENTIFICAT NEIDENTIFICAT	A1
1661 / 14/06/2023		
Act Normativ nr. 7, din 13/06/1996 emis de Parlamentul Romaniei (Adeverinta nr. 2545/ 31.05.2023 emisa de Primaria Comunei Cornea);		
B2	Se noteaza posesia factica in favoarea lui 1) VASILESCU IANCU	A1

C. Partea III. SARCINI .

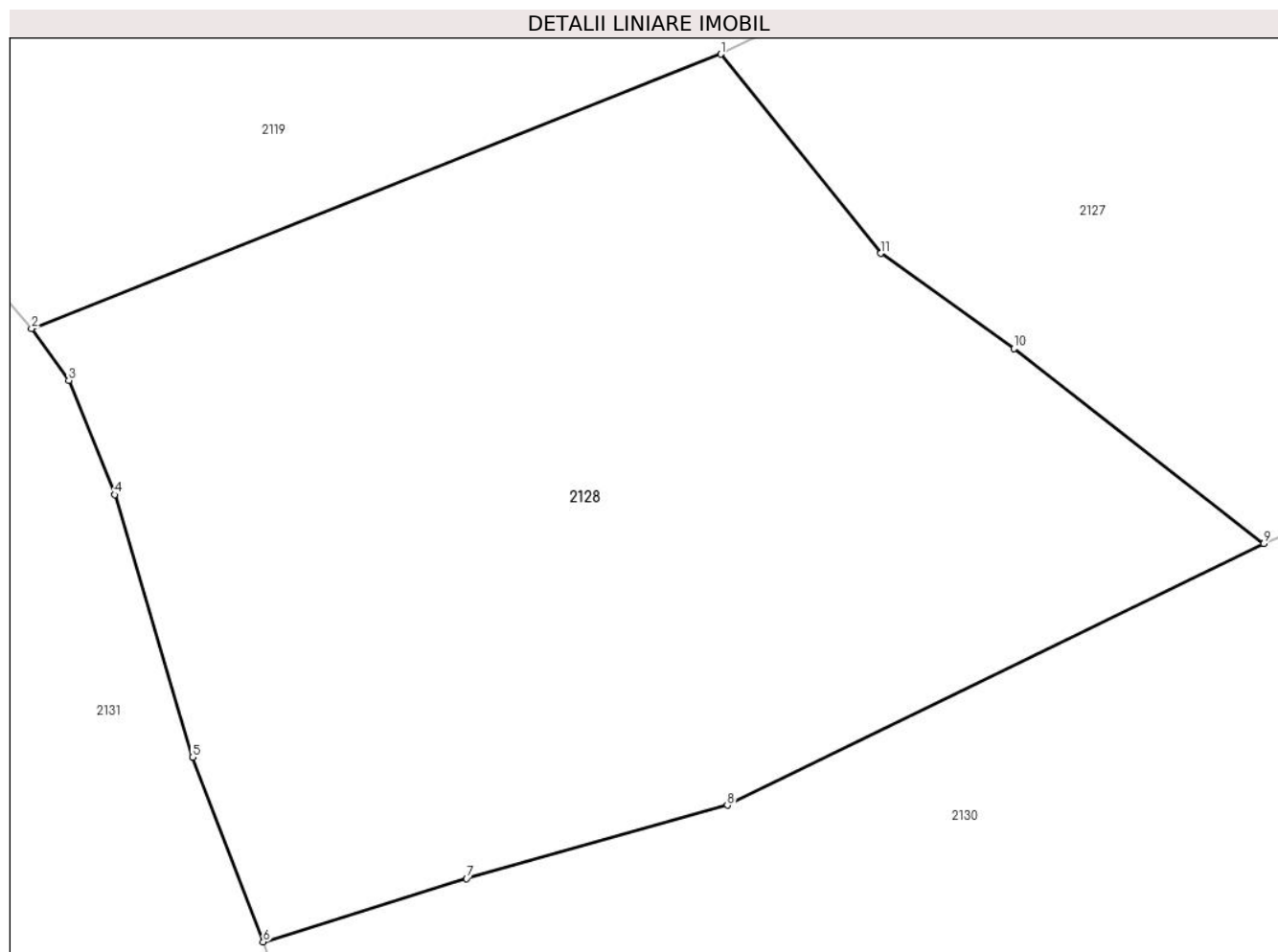
Inscrieri privind dezmembramintele dreptului de proprietate, drepturi reale de garanție și sarcini	Referințe
NU SUNT	

Anexa Nr. 1 La Partea I

Teren

Nr cadastral	Suprafața (mp)*	Observații / Referințe
	4.509	

* Suprafața este determinată în planul de proiecție Stereo 70.



Date referitoare la teren

Crt	Categorie folosință	Intravilan	Suprafața (mp)	Tarla	Parcelă	Nr. topo	Observații / Referințe
1	faneata	NU	4.509	-	-	-	Cucuiu mic, Nr. Cad 418; Nr. Cad. Partial 417; 419, din planul cadastral 1:2880, editia 1874 - Crusovat

Lungime Segmente

1) Valorile lungimilor segmentelor sunt obținute din proiecție în plan.

Punct început	X / Y	Punct sfârșit	X / Y	Lungime segment (** (m)
1	289.471,427 391.359,65	2	289.411,689 391.335,872	64.296
2	289.411,689 391.335,872	3	289.414,909 391.331,377	5.529
3	289.414,909 391.331,377	4	289.418,883 391.321,476	10.669
4	289.418,883 391.321,476	5	289.425,637 391.298,729	23.729
5	289.425,637 391.298,729	6	289.431,774 391.282,738	17.128

Punct început	X / Y	Punct sfârșit	X / Y	Lungime segment (** (m)
6	289.431,774 391.282,738	7	289.449,398 391.288,226	18.459
7	289.449,398 391.288,226	8	289.471,997 391.294,583	23.476
8	289.471,997 391.294,583	9	289.518,502 391.317,232	51.727
9	289.518,502 391.317,232	10	289.496,868 391.334,13	27.451
10	289.496,868 391.334,13	11	289.485,281 391.342,377	14.222
11	289.485,281 391.342,377	1	289.471,427 391.359,65	22.142

** Lungimile segmentelor sunt determinate în planul de proiecție Stereo 70 și sunt rotunjite la 1 milimetru.

*** Distanța dintre puncte este formată din segmente cumulate ce sunt mai mici decât valoarea 1 milimetru.

**DATE DESPRE IMOBILUL NR. 2129**

Oficiul de Cadastru și Publicitate Imobiliară CARAS-SEVERIN
Biroul de Cadastru și Publicitate Imobiliară Caransebes

A. Partea I. Descrierea imobilului

TEREN Extravilan

Adresa: Jud. Caraș-Severin

Nr. Crt	Nr cadastral Nr. topografic	Suprafața* (mp)	Observații / Referințe
A1		2.605	Sector cadastral:87 Teren neimprejmuit;

B. Partea II. Proprietari și acte

Inscrieri privitoare la dreptul de proprietate și alte drepturi reale		Referințe
1665 / 14/06/2023		
Act Normativ nr. 7, din 13/03/1996 emis de Parlamentul Romaniei (Art. 13, Al. 15);		
B1	Inscrierea provizorie, drept de PROPRIETATE, dobandit prin Lege, cota actuala 1/1 1) COMUNA CORNEA , CIF:3227734, Proprietar Neidentificat	A1

C. Partea III. SARCINI .

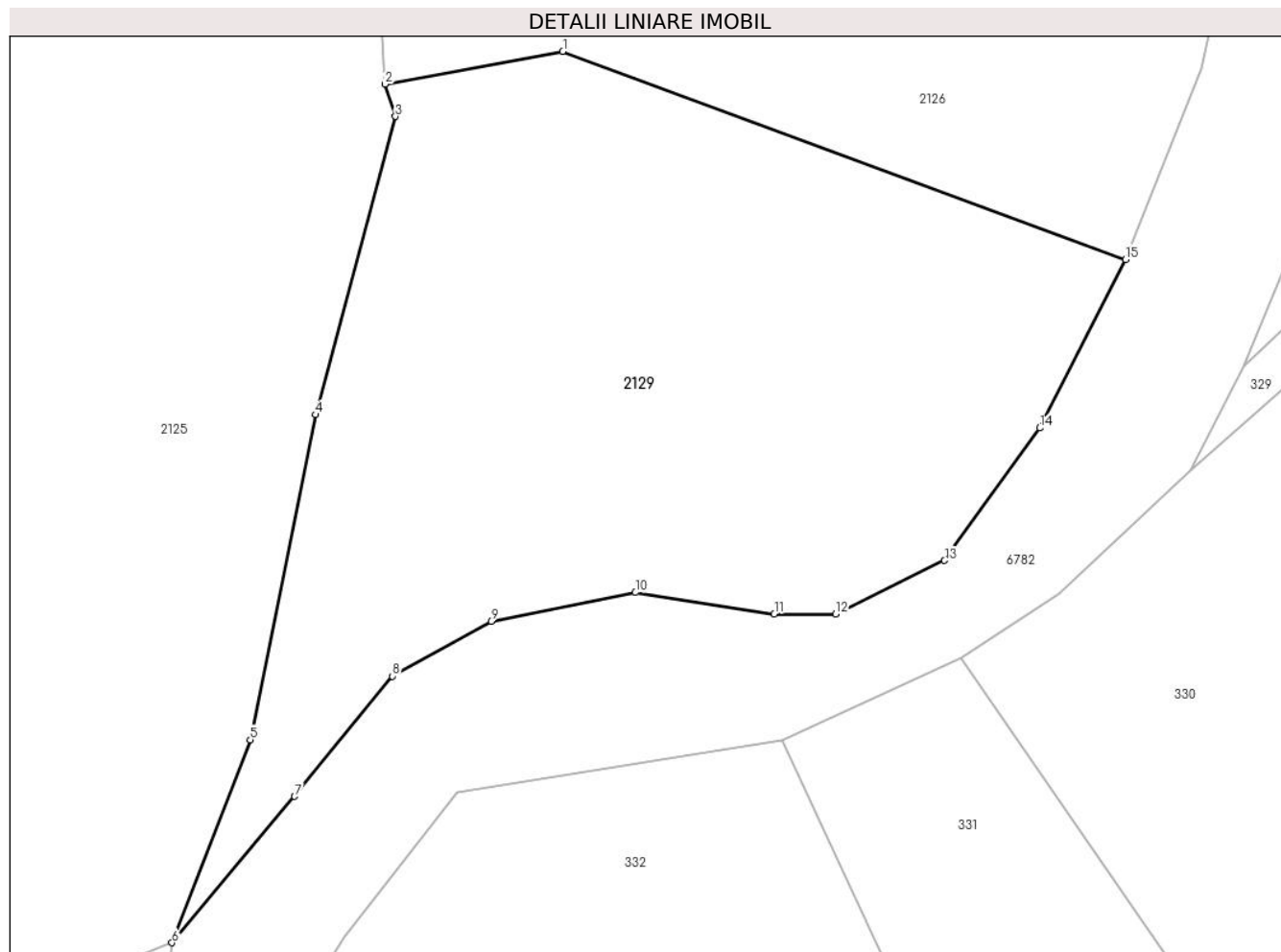
Inscrieri privind dezmembramintele dreptului de proprietate, drepturi reale de garanție și sarcini	Referințe
NU SUNT	

Anexa Nr. 1 La Partea I

Teren

Nr cadastral	Suprafața (mp)*	Observații / Referințe
	2.605	

* Suprafața este determinată în planul de proiecție Stereo 70.



Date referitoare la teren

Crt	Categorie folosință	Intravilan	Suprafața (mp)	Tarla	Parcelă	Nr. topo	Observații / Referințe
1	faneata	NU	2.605	-	-	-	Cucuiu mic, Nr. Cad. Partial 273; 1531, din planul cadastral 1:2880, editia 1874 - Crusovat

Lungime Segmente

1) Valorile lungimilor segmentelor sunt obținute din proiecție în plan.

Punct început	X / Y	Punct sfârșit	X / Y	Lungime segment (** (m)
1	289.656,723 391.347,886	2	289.641,77 391.345,128	15.205
2	289.641,77 391.345,128	3	289.642,648 391.342,424	2.843
3	289.642,648 391.342,424	4	289.635,923 391.317,388	25.923
4	289.635,923 391.317,388	5	289.630,458 391.290,083	27.847
5	289.630,458 391.290,083	6	289.623,875 391.273,038	18.272

Punct început	X / Y	Punct sfârșit	X / Y	Lungime segment (** (m)
6	289.623,875 391.273,038	7	289.634,181 391.285,328	16.039
7	289.634,181 391.285,328	8	289.642,41 391.295,421	13.023
8	289.642,41 391.295,421	9	289.650,693 391.300,029	9.479
9	289.650,693 391.300,029	10	289.662,816 391.302,443	12.361
10	289.662,816 391.302,443	11	289.674,501 391.300,633	11.824
11	289.674,501 391.300,633	12	289.679,658 391.300,633	5.157
12	289.679,658 391.300,633	13	289.688,819 391.305,131	10.206
13	289.688,819 391.305,131	14	289.696,828 391.316,267	13.717
14	289.696,828 391.316,267	15	289.704,01 391.330,412	15.864
15	289.704,01 391.330,412	1	289.656,723 391.347,886	50.412

** Lungimile segmentelor sunt determinate în planul de proiecție Stereo 70 și sunt rotunjite la 1 milimetru.

*** Distanța dintre puncte este formată din segmente cumulate ce sunt mai mici decât valoarea 1 milimetru.

**DATE DESPRE IMOBILUL NR. 2130**

Oficiul de Cadastru și Publicitate Imobiliară CARAS-SEVERIN
Biroul de Cadastru și Publicitate Imobiliară Caransebes

A. Partea I. Descrierea imobilului

TEREN Extravilan

Adresa: Jud. Caraș-Severin

Nr. Crt	Nr cadastral Nr. topografic	Suprafața* (mp)	Observații / Referințe
A1		11.284	Sector cadastral:87 Teren neimprijmit;

B. Partea II. Proprietari și acte

Inscrieri privitoare la dreptul de proprietate și alte drepturi reale		Referințe
1666 / 14/06/2022		
Act Normativ nr. 7, din 13/03/1996 emis de Parlamentul Romaniei;		
B1	Intabulare, drept de PROPRIETATE, dobandit prin Lege, cota actuala 1/1 1) NEIDENTIFICAT NEIDENTIFICAT	A1
1666 / 14/06/2023		
Act Normativ nr. 7, din 13/06/1996 emis de Parlamentul Romaniei (Adeverinta nr. 2549/ 31.05.2023 emisa de Primaria Comunei Cornea);		
B2	Se noteaza posesia factica in favoarea lui 1) RADOI MARIA	A1

C. Partea III. SARCINI .

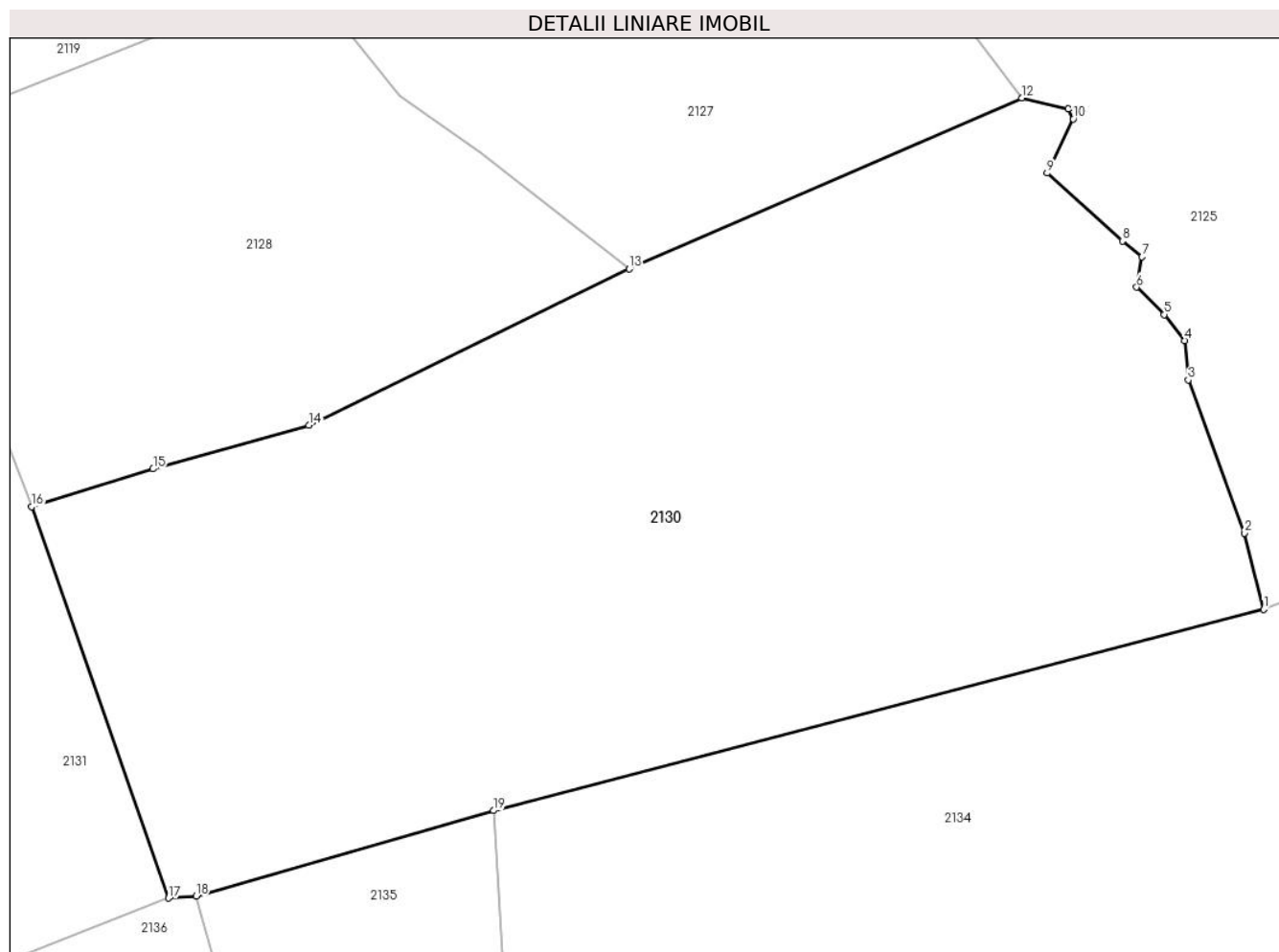
Inscrieri privind dezmembramintele dreptului de proprietate, drepturi reale de garanție și sarcini	Referințe
NU SUNT	

Anexa Nr. 1 La Partea I

Teren

Nr cadastral	Suprafața (mp)*	Observații / Referințe
	11.284	

* Suprafața este determinată în planul de proiecție Stereo 70.



Date referitoare la teren

Crt	Categorie folosință	Intravilan	Suprafața (mp)	Tarla	Parcelă	Nr. topo	Observații / Referințe
1	faneata	NU	11.284	-	-	-	Cucuiu mic, Nr. Cad 399, Nr. Cad. Partial 417, din planul cadastral 1: 2880, editia 1874 - Crusovat

Lungime Segmente

1) Valorile lungimilor segmentelor sunt obținute din proiecție în plan.

Punct început	X / Y	Punct sfârșit	X / Y	Lungime segment (** (m)
1	289.610,597 391.267,85	2	289.607,832 391.278,931	11.421
2	289.607,832 391.278,931	3	289.599,634 391.301,135	23.669
3	289.599,634 391.301,135	4	289.599,148 391.306,854	5.74
4	289.599,148 391.306,854	5	289.596,163 391.310,61	4.798
5	289.596,163 391.310,61	6	289.592,129 391.314,595	5.67

Punct început	X / Y	Punct sfârșit	X / Y	Lungime segment (** (m)
6	289.592,129 391.314,595	7	289.592,918 391.318,985	4.46
7	289.592,918 391.318,985	8	289.590,079 391.321,258	3.637
8	289.590,079 391.321,258	9	289.579,145 391.331,127	14.729
9	289.579,145 391.331,127	10	289.582,952 391.338,99	8.736
10	289.582,952 391.338,99	11	289.582,213 391.340,433	1.621
11	289.582,213 391.340,433	12	289.575,467 391.342,053	6.938
12	289.575,467 391.342,053	13	289.518,502 391.317,232	62.138
13	289.518,502 391.317,232	14	289.471,997 391.294,583	51.727
14	289.471,997 391.294,583	15	289.449,398 391.288,226	23.476
15	289.449,398 391.288,226	16	289.431,774 391.282,738	18.459
16	289.431,774 391.282,738	17	289.451,661 391.225,968	60.153
17	289.451,661 391.225,968	18	289.455,662 391.226,264	4.012
18	289.455,662 391.226,264	19	289.498,822 391.238,668	44.907
19	289.498,822 391.238,668	1	289.610,597 391.267,85	115.522

** Lungimile segmentelor sunt determinate în planul de proiecție Stereo 70 și sunt rotunjite la 1 milimetru.

*** Distanța dintre puncte este formată din segmente cumulate ce sunt mai mici decât valoarea 1 milimetru.

**DATE DESPRE IMOBILUL NR. 2131**

Oficiul de Cadastru și Publicitate Imobiliară CARAS-SEVERIN
Biroul de Cadastru și Publicitate Imobiliară Caransebes

A. Partea I. Descrierea imobilului

TEREN Extravilan

Adresa: Jud. Caraș-Severin

Nr. Crt	Nr cadastral Nr. topografic	Suprafața* (mp)	Observații / Referințe
A1		4.139	Sector cadastral:87 Teren neimprijmit;

B. Partea II. Proprietari și acte

Inscrieri privitoare la dreptul de proprietate și alte drepturi reale	Referințe
1660 / 14/06/2023	
Act Normativ nr. 7, din 13/03/1996 emis de Parlamentul Romaniei;	
B1	A1
Intabulare, drept de PROPRIETATE, dobandit prin Lege, cota actuala 1/1 1) NEIDENTIFICAT NEIDENTIFICAT	
Act Normativ nr. 7, din 13/06/1996 emis de Parlamentul Romaniei (Adeverinta nr. 3125/ 20.06.2023 emisa de Primaria Comunei Cornea);	
B2	A1
Se noteaza posesia factica in favoarea lui 1) VASILESCU VASILE	

C. Partea III. SARCINI .

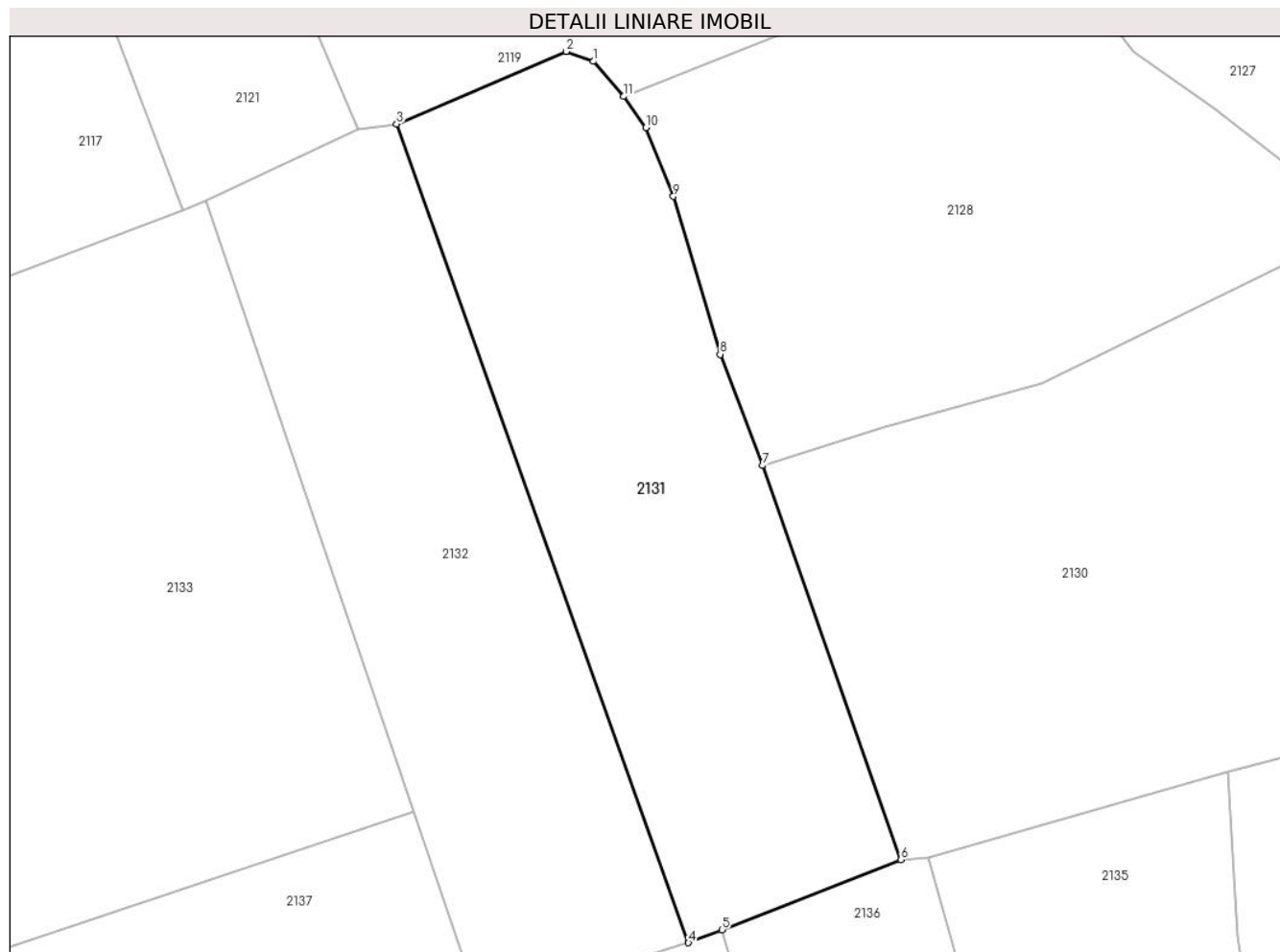
Inscrieri privind dezmembramintele dreptului de proprietate, drepturi reale de garanție și sarcini	Referințe
NU SUNT	

Anexa Nr. 1 La Partea I

Teren

Nr cadastral	Suprafața (mp)*	Observații / Referințe
	4.139	

* Suprafața este determinată în planul de proiecție Stereo 70.



Date referitoare la teren

Crt	Categorie folosință	Intravilan	Suprafața (mp)	Tarla	Parcelă	Nr. topo	Observații / Referințe
1	faneata	NU	4.139	-	-	-	Cucuiu mic, Nr. Cad. Partial 417, din planul cadastral 1:2880, editia 1874 - Crusovat

Lungime Segmente

1) Valorile lungimilor segmentelor sunt obținute din proiecție în plan.

Punct început	X / Y	Punct sfârșit	X / Y	Lungime segment (** (m)
1	289.407,341 391.340,91	2	289.403,449 391.342,351	4.15
2	289.403,449 391.342,351	3	289.378,999 391.331,913	26.585
3	289.378,999 391.331,913	4	289.421,068 391.214,017	125.177
4	289.421,068 391.214,017	5	289.425,883 391.215,896	5.169
5	289.425,883 391.215,896	6	289.451,661 391.225,968	27.676

Punct început	X / Y	Punct sfârșit	X / Y	Lungime segment (** (m)
6	289.451,661 391.225,968	7	289.431,774 391.282,738	60.153
7	289.431,774 391.282,738	8	289.425,637 391.298,729	17.128
8	289.425,637 391.298,729	9	289.418,883 391.321,476	23.729
9	289.418,883 391.321,476	10	289.414,909 391.331,377	10.669
10	289.414,909 391.331,377	11	289.411,689 391.335,872	5.529
11	289.411,689 391.335,872	1	289.407,341 391.340,91	6.655

** Lungimile segmentelor sunt determinate în planul de proiecție Stereo 70 și sunt rotunjite la 1 milimetru.

*** Distanța dintre puncte este formată din segmente cumulate ce sunt mai mici decât valoarea 1 milimetru.

**DATE DESPRE IMOBILUL NR. 2132**

Oficiul de Cadastru și Publicitate Imobiliară CARAS-SEVERIN
Biroul de Cadastru și Publicitate Imobiliară Caransebes

A. Partea I. Descrierea imobilului

TEREN Extravilan

Adresa: Jud. Caraș-Severin

Nr. Crt	Nr cadastral Nr. topografic	Suprafața* (mp)	Observații / Referințe
A1		3.801	Sector cadastral:87 Teren neimprijmit;

B. Partea II. Proprietari și acte

Inscrieri privitoare la dreptul de proprietate și alte drepturi reale		Referințe
1659 / 14/06/2023		
Act Normativ nr. 7, din 13/03/1996 emis de Parlamentul Romaniei;		
B1	Intabulare, drept de PROPRIETATE, dobandit prin Lege, cota actuala 1/1 1) NEIDENTIFICAT NEIDENTIFICAT	A1
Act Normativ nr. 7, din 13/06/1996 emis de Parlamentul Romaniei (Adeverinta nr. 2546/ 31.05.2023 emisa de Primaria Comunei Cornea);		
B2	Se noteaza posesia factica in favoarea lui 1) VASILESCU TOMA	A1

C. Partea III. SARCINI .

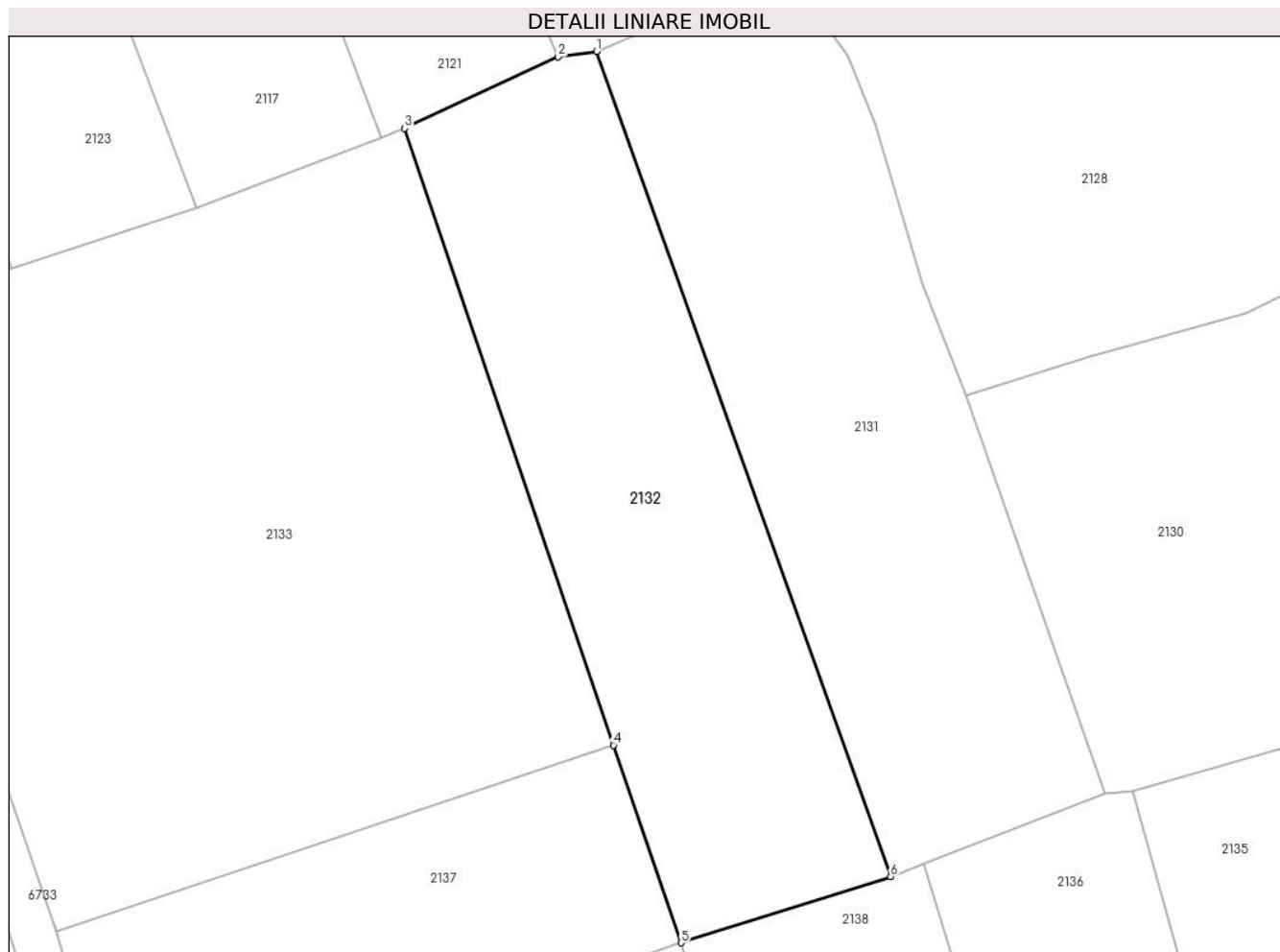
Inscrieri privind dezmembramintele dreptului de proprietate, drepturi reale de garanție și sarcini	Referințe
NU SUNT	

Anexa Nr. 1 La Partea I

Teren

Nr cadastral	Suprafața (mp)*	Observații / Referințe
	3.801	

* Suprafața este determinată în planul de proiecție Stereo 70.



Date referitoare la teren

Crt	Categorie folosință	Intravilan	Suprafața (mp)	Tarla	Parcelă	Nr. topo	Observații / Referințe
1	faneata	NU	3.801	-	-	-	Cucuiu mic, Nr. Cad. Partial 434, din planul cadastral 1:2880, editia 1874 - Crusovat

Lungime Segmente

1) Valorile lungimilor segmentelor sunt obținute din proiecție în plan.

Punct început	X / Y	Punct sfârșit	X / Y	Lungime segment (** (m)
1	289.378,999 391.331,913	2	289.373,534 391.331,144	5.519
2	289.373,534 391.331,144	3	289.351,585 391.320,93	24.209
3	289.351,585 391.320,93	4	289.381,428 391.232,806	93.04
4	289.381,428 391.232,806	5	289.391,104 391.204,573	29.845
5	289.391,104 391.204,573	6	289.421,068 391.214,017	31.417

Punct început	X / Y	Punct sfârșit	X / Y	Lungime segment (** (m)
6	289.421,068 391.214,017	1	289.378,999 391.331,913	125.177

** Lungimile segmentelor sunt determinate în planul de proiecție Stereo 70 și sunt rotunjite la 1 milimetru.

*** Distanța dintre puncte este formată din segmente cumulate ce sunt mai mici decât valoarea 1 milimetru.

**DATE DESPRE IMOBILUL NR. 2133**

Oficiul de Cadastru și Publicitate Imobiliară CARAS-SEVERIN
Biroul de Cadastru și Publicitate Imobiliară Caransebes

A. Partea I. Descrierea imobilului

TEREN Extravilan

Adresa: Jud. Caraș-Severin

Nr. Crt	Nr cadastral Nr. topografic	Suprafața* (mp)	Observații / Referințe
A1		7.753	Sector cadastral:87 Teren neimprijmit;

B. Partea II. Proprietari și acte

Inscrieri privitoare la dreptul de proprietate și alte drepturi reale	Referințe
1658 / 14/06/2023	
Act Normativ nr. 7, din 13/03/1996 emis de Parlamentul Romaniei;	
B1	A1
Intabulare, drept de PROPRIETATE, dobandit prin Lege, cota actuala 1/1 1) NEIDENTIFICAT NEIDENTIFICAT	
Act Normativ nr. 7, din 13/06/1996 emis de Parlamentul Romaniei (Adeverinta nr. 2547/ 31.05.2023 emisa de Primaria Comunei Cornea);	
B2	A1
Se noteaza posesia factica in favoarea lui 1) DOMIL SAFTA	

C. Partea III. SARCINI .

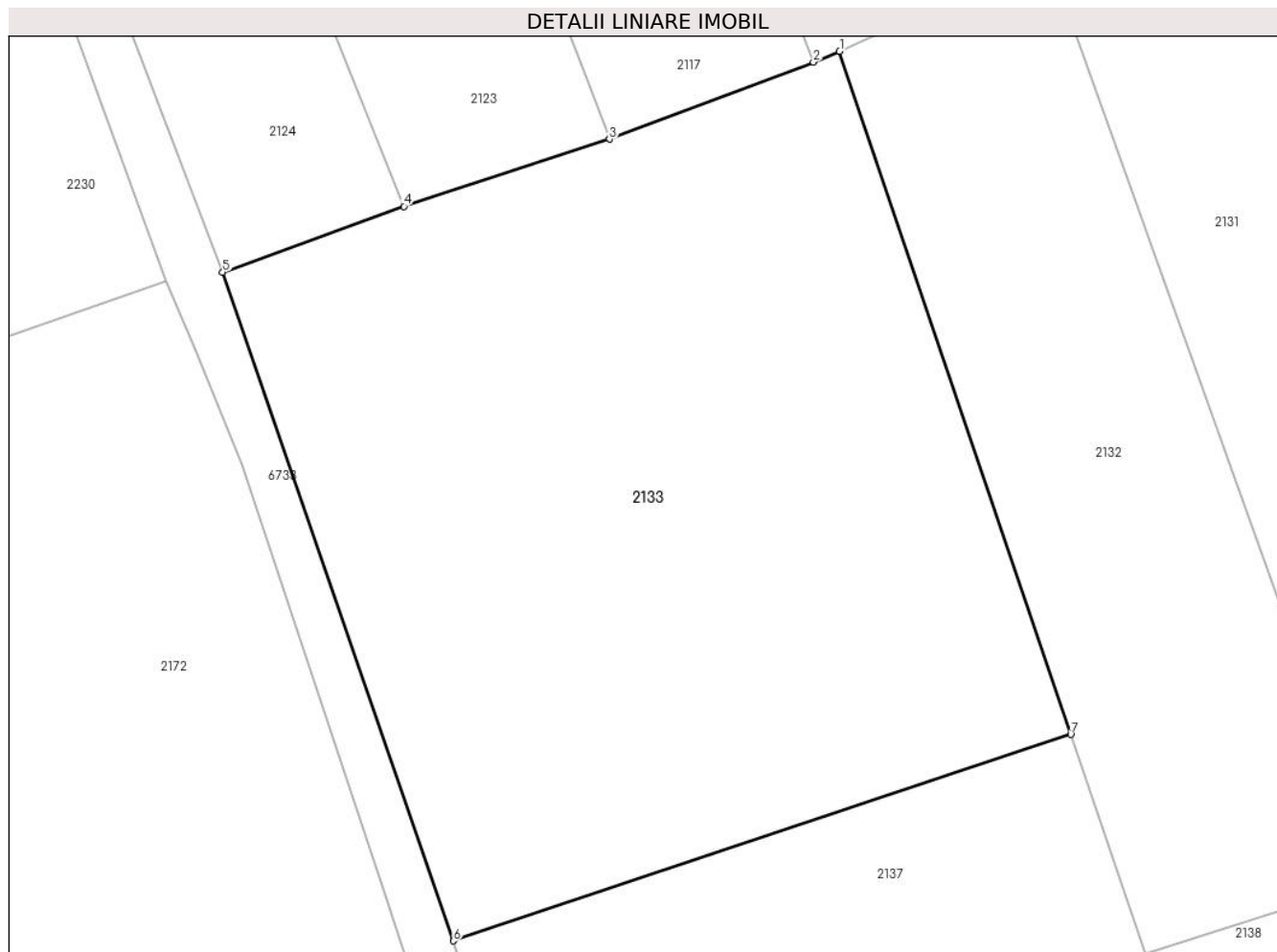
Inscrieri privind dezmembramintele dreptului de proprietate, drepturi reale de garanție și sarcini	Referințe
NU SUNT	

Anexa Nr. 1 La Partea I

Teren

Nr cadastral	Suprafața (mp)*	Observații / Referințe
	7.753	

* Suprafața este determinată în planul de proiecție Stereo 70.



Date referitoare la teren

Crt	Categorie folosință	Intravilan	Suprafața (mp)	Tarla	Parcelă	Nr. topo	Observații / Referințe
1	faneata	NU	7.753	-	-	-	Cucuiu mic, Nr. Cad. Partial 416; 415, din planul cadastral 1:2880, editia 1874 - Crusovat

Lungime Segmente

1) Valorile lungimilor segmentelor sunt obținute din proiecție în plan.

Punct început	X / Y	Punct sfârșit	X / Y	Lungime segment (** (m)
1	289.351,585 391.320,93	2	289.348,193 391.319,552	3.661
2	289.348,193 391.319,552	3	289.321,868 391.309,584	28.149
3	289.321,868 391.309,584	4	289.295,331 391.300,923	27.915
4	289.295,331 391.300,923	5	289.271,911 391.292,433	24.911
5	289.271,911 391.292,433	6	289.301,706 391.206,17	91.264

Punct început	X / Y	Punct sfârșit	X / Y	Lungime segment (** (m)
6	289.301,706 391.206,17	7	289.381,428 391.232,806	84.054
7	289.381,428 391.232,806	1	289.351,585 391.320,93	93.04

** Lungimile segmentelor sunt determinate în planul de proiecție Stereo 70 și sunt rotunjite la 1 milimetru.

*** Distanța dintre puncte este formată din segmente cumulate ce sunt mai mici decât valoarea 1 milimetru.

**DATE DESPRE IMOBILUL NR. 2134**

Oficiul de Cadastru și Publicitate Imobiliară CARAS-SEVERIN
Biroul de Cadastru și Publicitate Imobiliară Caransebes

A. Partea I. Descrierea imobilului

TEREN Extravilan

Adresa: Jud. Caraș-Severin

Nr. Crt	Nr cadastral Nr. topografic	Suprafața* (mp)	Observații / Referințe
A1		15.483	Sector cadastral:87 Teren neimpregmuit;

B. Partea II. Proprietari și acte

Inscrieri privitoare la dreptul de proprietate și alte drepturi reale		Referințe
1672 / 14/06/2023		
Act Normativ nr. 7, din 13/03/1996 emis de Parlamentul Romaniei;		
B1	Intabulare, drept de PROPRIETATE, dobandit prin Lege, cota actuala 1/1 1) NEIDENTIFICAT NEIDENTIFICAT	A1
Act Normativ nr. 7, din 13/06/1996 emis de Parlamentul Romaniei (Adeverinta nr. 2550/ 31.05.2023 emisa de Primaria Comunei Cornea);		
B2	Se noteaza posesia factica in favoarea lui 1) DOMIL SERAFIN	A1

C. Partea III. SARCINI .

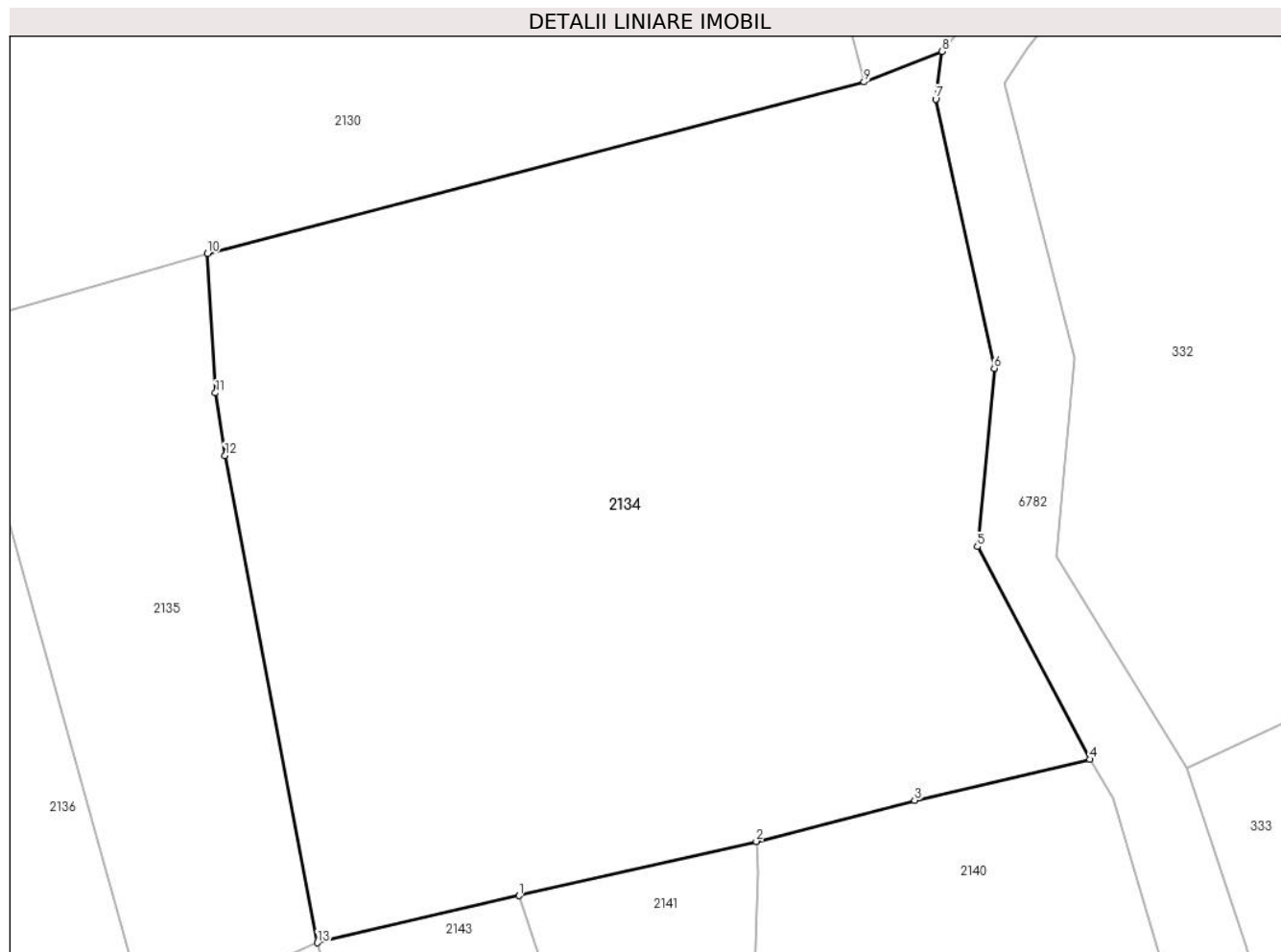
Inscrieri privind dezmembramintele dreptului de proprietate, drepturi reale de garanție și sarcini	Referințe
NU SUNT	

Anexa Nr. 1 La Partea I

Teren

Nr cadastral	Suprafața (mp)*	Observații / Referințe
	15.483	

* Suprafața este determinată în planul de proiecție Stereo 70.



Date referitoare la teren

Crt	Categorie folosință	Intravilan	Suprafața (mp)	Tarla	Parcelă	Nr. topo	Observații / Referințe
1	faneata	NU	15.483	-	-	-	Cucuiu mic, Nr. Cad 400, Nr. Cad. Partial 401, din planul cadastral 1: 2880, editia 1874 - Crusovat

Lungime Segmente

1) Valorile lungimilor segmentelor sunt obținute din proiecție în plan.

Punct început	X / Y	Punct sfârșit	X / Y	Lungime segment (** (m)
1	289.551,87 391.129,491	2	289.592,239 391.138,737	41.414
2	289.592,239 391.138,737	3	289.619,201 391.145,702	27.847
3	289.619,201 391.145,702	4	289.649,053 391.152,682	30.657
4	289.649,053 391.152,682	5	289.629,89 391.188,862	40.942
5	289.629,89 391.188,862	6	289.632,754 391.219,167	30.44

Punct început	X / Y	Punct sfârșit	X / Y	Lungime segment (** (m)
6	289.632,754 391.219,167	7	289.622,804 391.264,94	46.842
7	289.622,804 391.264,94	8	289.623,875 391.273,038	8.169
8	289.623,875 391.273,038	9	289.610,597 391.267,85	14.256
9	289.610,597 391.267,85	10	289.498,822 391.238,668	115.522
10	289.498,822 391.238,668	11	289.500,203 391.214,99	23.718
11	289.500,203 391.214,99	12	289.501,822 391.204,341	10.771
12	289.501,822 391.204,341	13	289.517,552 391.121,498	84.323
13	289.517,552 391.121,498	1	289.551,87 391.129,491	35.237

** Lungimile segmentelor sunt determinate în planul de proiecție Stereo 70 și sunt rotunjite la 1 milimetru.

*** Distanța dintre puncte este formată din segmente cumulate ce sunt mai mici decât valoarea 1 milimetru.

**DATE DESPRE IMOBILUL NR. 2135**

Oficiul de Cadastru și Publicitate Imobiliară CARAS-SEVERIN
Biroul de Cadastru și Publicitate Imobiliară Caransebes

A. Partea I. Descrierea imobilului

TEREN Extravilan

Adresa: Jud. Caraș-Severin

Nr. Crt	Nr cadastral Nr. topografic	Suprafața* (mp)	Observații / Referințe
A1		4.395	Sector cadastral:87 Teren neimprijmit;

B. Partea II. Proprietari și acte

Inscrieri privitoare la dreptul de proprietate și alte drepturi reale		Referințe
1671 / 14/06/2023		
Act Normativ nr. 7, din 13/03/1996 emis de Parlamentul Romaniei;		
B1	Intabulare, drept de PROPRIETATE, dobandit prin Lege, cota actuala 1/1 1) NEIDENTIFICAT NEIDENTIFICAT	A1
Act Normativ nr. 7, din 13/06/1996 emis de Parlamentul Romaniei (Adeverinta nr. 2551/ 31.05.2023 emisa de Primaria Comunei Cornea);		
B2	Se noteaza posesia factica in favoarea lui 1) DOMIL SAFTA	A1

C. Partea III. SARCINI .

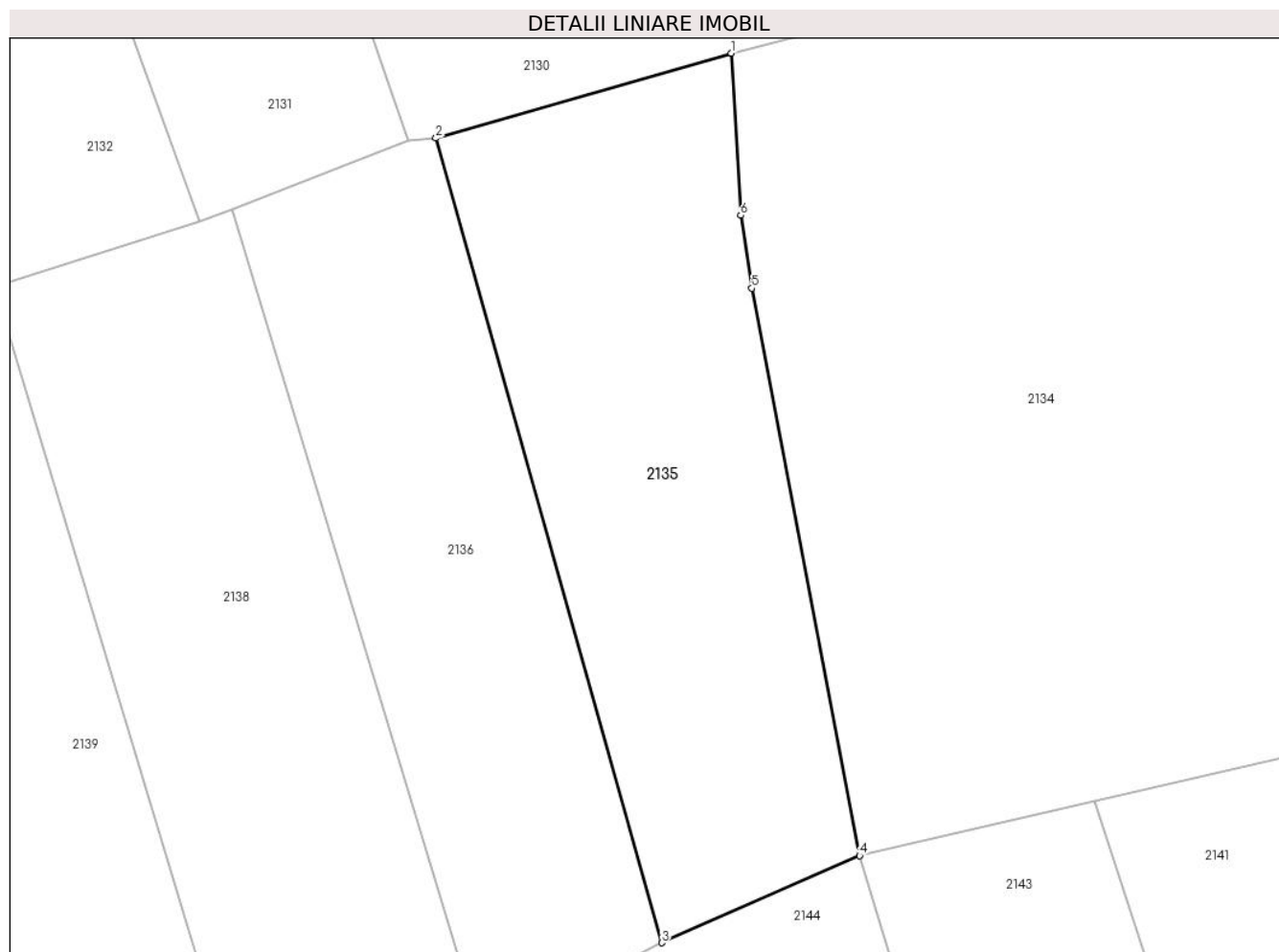
Inscrieri privind dezmembramintele dreptului de proprietate, drepturi reale de garanție și sarcini	Referințe
NU SUNT	

Anexa Nr. 1 La Partea I

Teren

Nr cadastral	Suprafața (mp)*	Observații / Referințe
	4.395	

* Suprafața este determinată în planul de proiecție Stereo 70.



Date referitoare la teren

Crt	Categorie folosință	Intravilan	Suprafața (mp)	Tarla	Parcelă	Nr. topo	Observații / Referințe
1	faneata	NU	4.395	-	-	-	Cucuiu mic, Nr. Cad. Partial 401; 402, din planul cadastral 1:2880, editia 1874 - Crusovat

Lungime Segmente

1) Valorile lungimilor segmentelor sunt obținute din proiecție în plan.

Punct început	X / Y	Punct sfârșit	X / Y	Lungime segment (** (m)
1	289.498,822 391.238,668	2	289.455,662 391.226,264	44.907
2	289.455,662 391.226,264	3	289.488,654 391.108,757	122.051
3	289.488,654 391.108,757	4	289.517,552 391.121,498	31.582
4	289.517,552 391.121,498	5	289.501,822 391.204,341	84.323
5	289.501,822 391.204,341	6	289.500,203 391.214,99	10.771

Punct început	X / Y	Punct sfârșit	X / Y	Lungime segment (** (m)
6	289.500,203 391.214,99	1	289.498,822 391.238,668	23.718

** Lungimile segmentelor sunt determinate în planul de proiecție Stereo 70 și sunt rotunjite la 1 milimetru.

*** Distanța dintre puncte este formată din segmente cumulate ce sunt mai mici decât valoarea 1 milimetru.

**DATE DESPRE IMOBILUL NR. 2136**

Oficiul de Cadastru și Publicitate Imobiliară CARAS-SEVERIN
Biroul de Cadastru și Publicitate Imobiliară Caransebes

A. Partea I. Descrierea imobilului

TEREN Extravilan

Adresa: Jud. Caraș-Severin

Nr. Crt	Nr cadastral Nr. topografic	Suprafața* (mp)	Observații / Referințe
A1		3.699	Sector cadastral:87 Teren neimprijmit;

B. Partea II. Proprietari și acte

Inscrieri privitoare la dreptul de proprietate și alte drepturi reale		Referințe
1670 / 14/06/2023		
Act Normativ nr. 7, din 13/03/1996 emis de Parlamentul Romaniei;		
B1	Intabulare, drept de PROPRIETATE, dobandit prin Lege, cota actuala 1/1 1) NEIDENTIFICAT NEIDENTIFICAT	A1
Act Normativ nr. 7, din 13/06/1996 emis de Parlamentul Romaniei (Adeverinta nr. 2552/ 31.05.2023 emisa de Primaria Comunei Cornea);		
B2	Se noteaza posesia factica in favoarea lui 1) HAMZA ION	A1

C. Partea III. SARCINI .

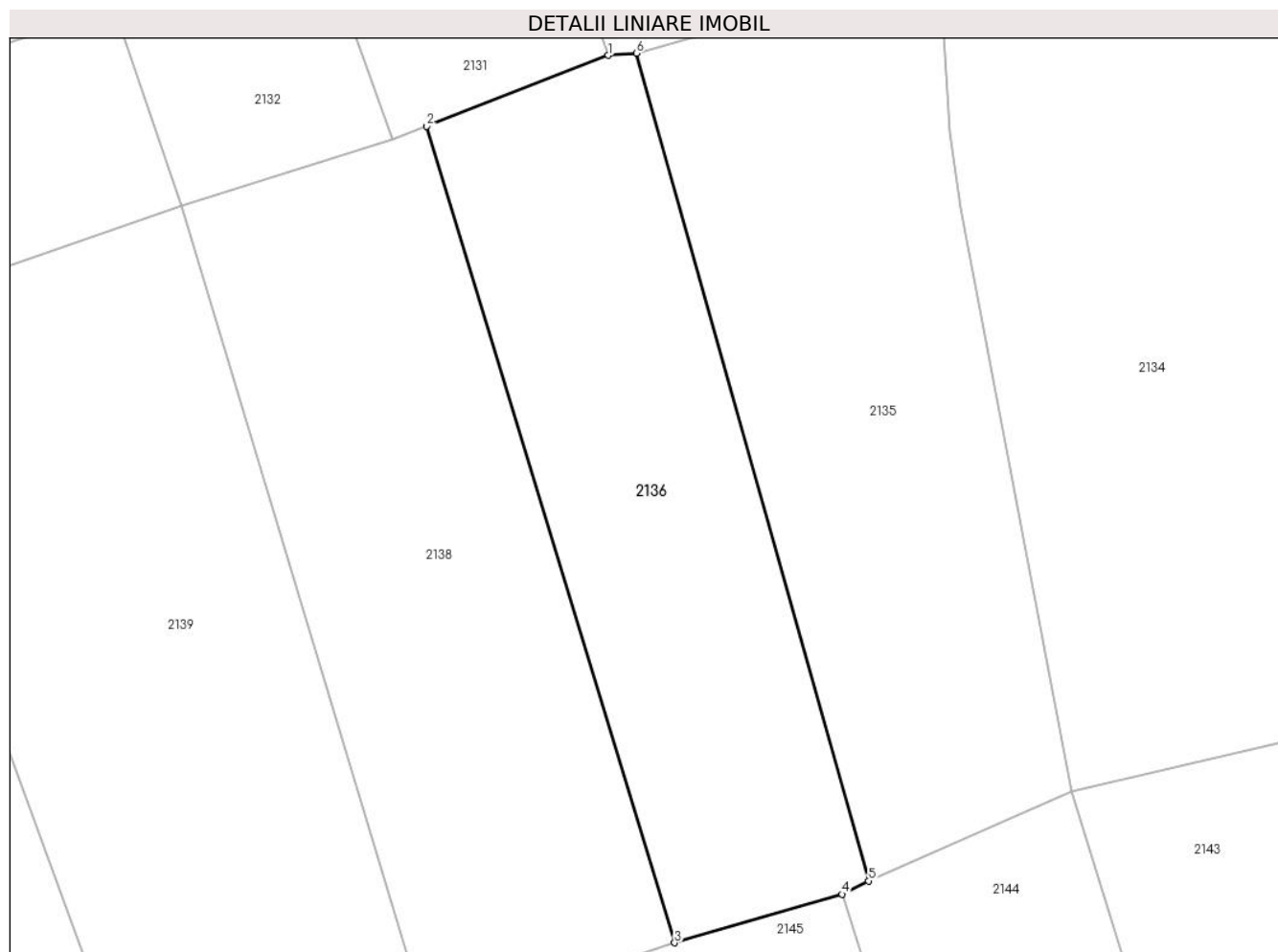
Inscrieri privind dezmembramintele dreptului de proprietate, drepturi reale de garanție și sarcini	Referințe
NU SUNT	

Anexa Nr. 1 La Partea I

Teren

Nr cadastral	Suprafața (mp)*	Observații / Referințe
	3.699	

* Suprafața este determinată în planul de proiecție Stereo 70.



Date referitoare la teren

Crt	Categorie folosință	Intravilan	Suprafața (mp)	Tarla	Parcelă	Nr. topo	Observații / Referințe
1	faneata	NU	3.699	-	-	-	Cucuiu mic, Nr. Cad. Partial 402, din planul cadastral 1:2880, editia 1874 - Crusovat

Lungime Segmente

1) Valorile lungimilor segmentelor sunt obținute din proiecție în plan.

Punct început	X / Y	Punct sfârșit	X / Y	Lungime segment (** (m)
1	289.451,661 391.225,968	2	289.425,883 391.215,896	27.676
2	289.425,883 391.215,896	3	289.461,088 391.099,971	121.153
3	289.461,088 391.099,971	4	289.484,889 391.106,86	24.778
4	289.484,889 391.106,86	5	289.488,654 391.108,757	4.216
5	289.488,654 391.108,757	6	289.455,662 391.226,264	122.051

Punct început	X / Y	Punct sfârșit	X / Y	Lungime segment (** (m)
6	289.455,662 391.226,264	1	289.451,661 391.225,968	4.012

** Lungimile segmentelor sunt determinate în planul de proiecție Stereo 70 și sunt rotunjite la 1 milimetru.

*** Distanța dintre puncte este formată din segmente cumulate ce sunt mai mici decât valoarea 1 milimetru.

**DATE DESPRE IMOBILUL NR. 2137**

Oficiul de Cadastru și Publicitate Imobiliară CARAS-SEVERIN
Biroul de Cadastru și Publicitate Imobiliară Caransebes

A. Partea I. Descrierea imobilului

TEREN Extravilan

Adresa: Jud. Caraș-Severin

Nr. Crt	Nr cadastral Nr. topografic	Suprafața* (mp)	Observații / Referințe
A1		6.925	Sector cadastral:87 Teren neimprijmit;

B. Partea II. Proprietari și acte

Inscrieri privitoare la dreptul de proprietate și alte drepturi reale		Referințe
1667 / 14/06/2023		
Act Normativ nr. 7, din 13/03/1996 emis de Parlamentul Romaniei;		
B1	Intabulare, drept de PROPRIETATE, dobandit prin Lege, cota actuala 1/1 1) NEIDENTIFICAT NEIDENTIFICAT	A1
Act Normativ nr. 7, din 13/06/1996 emis de Parlamentul Romaniei (Adeverinta nr. 2548/ 31.05.2023 emisa de Primaria Comunei Cornea);		
B2	Se noteaza posesia factica in favoarea lui 1) DOMIL TEODOR	A1

C. Partea III. SARCINI .

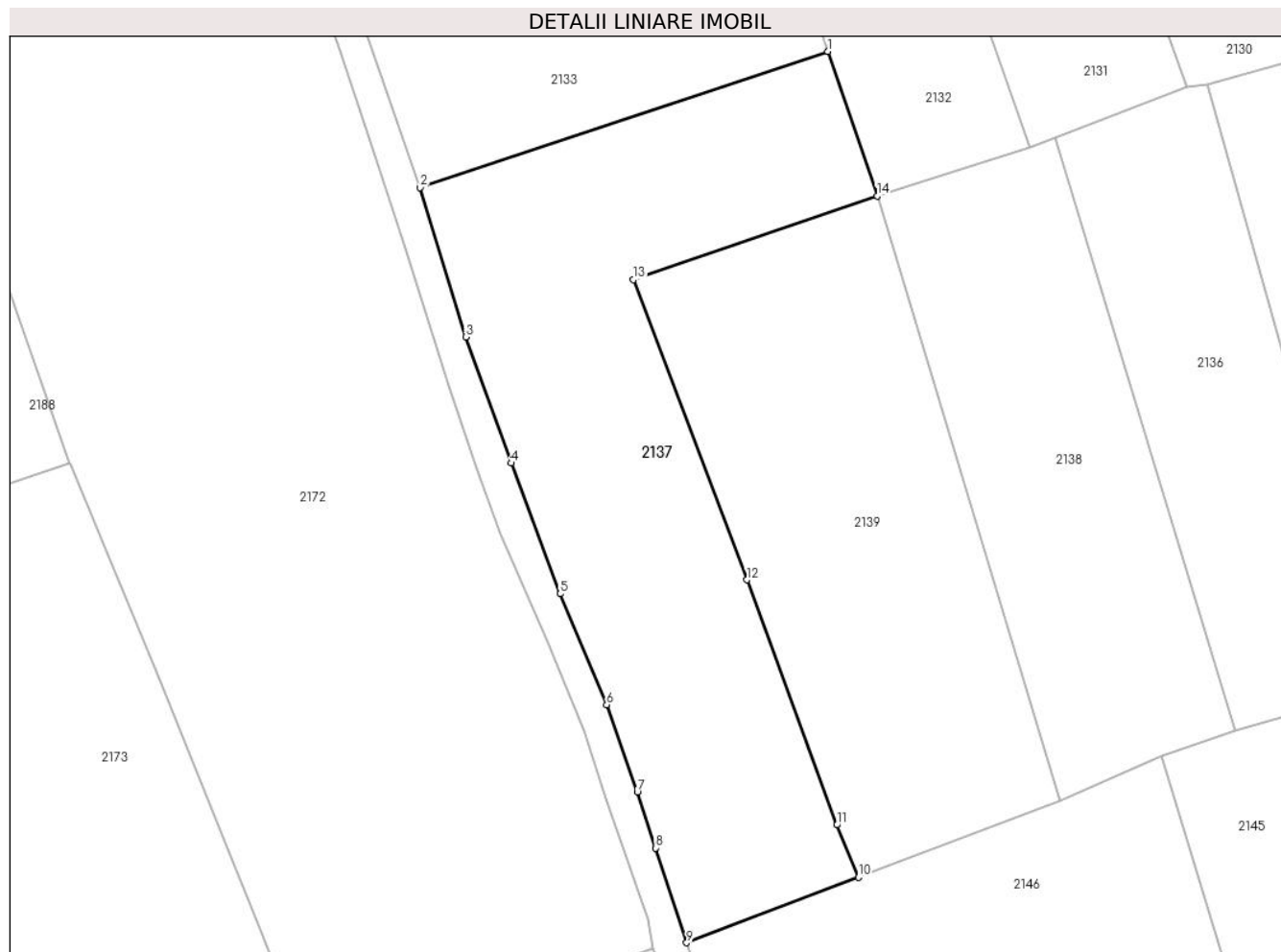
Inscrieri privind dezmembramintele dreptului de proprietate, drepturi reale de garanție și sarcini	Referințe
NU SUNT	

Anexa Nr. 1 La Partea I

Teren

Nr cadastral	Suprafața (mp)*	Observații / Referințe
	6.925	

* Suprafața este determinată în planul de proiecție Stereo 70.



Date referitoare la teren

Crt	Categorie folosință	Intravilan	Suprafața (mp)	Tarla	Parcelă	Nr. topo	Observații / Referințe
1	faneata	NU	6.925	-	-	-	Cucuiu mic, Nr. Cad. 414, Nr. Cad. Partial 413; 416; 415, din planul cadastral 1:2880, editia 1874 - Crusovat

Lungime Segmente

1) Valorile lungimilor segmentelor sunt obținute din proiecție în plan.

Punct început	X / Y	Punct sfârșit	X / Y	Lungime segment (** (m)
1	289.381,428 391.232,806	2	289.301,706 391.206,17	84.054
2	289.301,706 391.206,17	3	289.310,6 391.176,995	30.5
3	289.310,6 391.176,995	4	289.319,522 391.152,367	26.195
4	289.319,522 391.152,367	5	289.329,066 391.126,798	27.292

Punct început	X / Y	Punct sfârșit	X / Y	Lungime segment (** (m)
5	289.329,066 391.126,798	6	289.338,191 391.105,109	23.53
6	289.338,191 391.105,109	7	289.344,171 391.088,109	18.021
7	289.344,171 391.088,109	8	289.347,76 391.077,133	11.548
8	289.347,76 391.077,133	9	289.353,83 391.058,609	19.493
9	289.353,83 391.058,609	10	289.387,468 391.071,383	35.982
10	289.387,468 391.071,383	11	289.383,223 391.081,633	11.094
11	289.383,223 391.081,633	12	289.365,639 391.129,531	51.024
12	289.365,639 391.129,531	13	289.343,424 391.188,193	62.728
13	289.343,424 391.188,193	14	289.391,104 391.204,573	50.415
14	289.391,104 391.204,573	1	289.381,428 391.232,806	29.845

** Lungimile segmentelor sunt determinate în planul de proiecție Stereo 70 și sunt rotunjite la 1 milimetru.

*** Distanța dintre puncte este formată din segmente cumulate ce sunt mai mici decât valoarea 1 milimetru.

**DATE DESPRE IMOBILUL NR. 2138**

Oficiul de Cadastru și Publicitate Imobiliară CARAS-SEVERIN
Biroul de Cadastru și Publicitate Imobiliară Caransebes

A. Partea I. Descrierea imobilului

TEREN Extravilan

Adresa: Jud. Caraș-Severin

Nr. Crt	Nr cadastral Nr. topografic	Suprafața* (mp)	Observații / Referințe
A1		4.466	Sector cadastral:87 Teren neimprijmit;

B. Partea II. Proprietari și acte

Inscrieri privitoare la dreptul de proprietate și alte drepturi reale		Referințe
1669 / 14/06/2023		
Act Normativ nr. 7, din 13/03/1996 emis de Parlamentul Romaniei;		
B1	Intabulare, drept de PROPRIETATE, dobandit prin Lege, cota actuala 1/1 1) NEIDENTIFICAT NEIDENTIFICAT	A1
Act Normativ nr. 7, din 13/06/1996 emis de Parlamentul Romaniei (Adeverinta nr. 3123/ 20.06.2023 emisa de Primaria Comunei Cornea);		
B2	Se noteaza posesia factica in favoarea lui 1) TELEAGA-MARTINESCU ILIE	A1

C. Partea III. SARCINI .

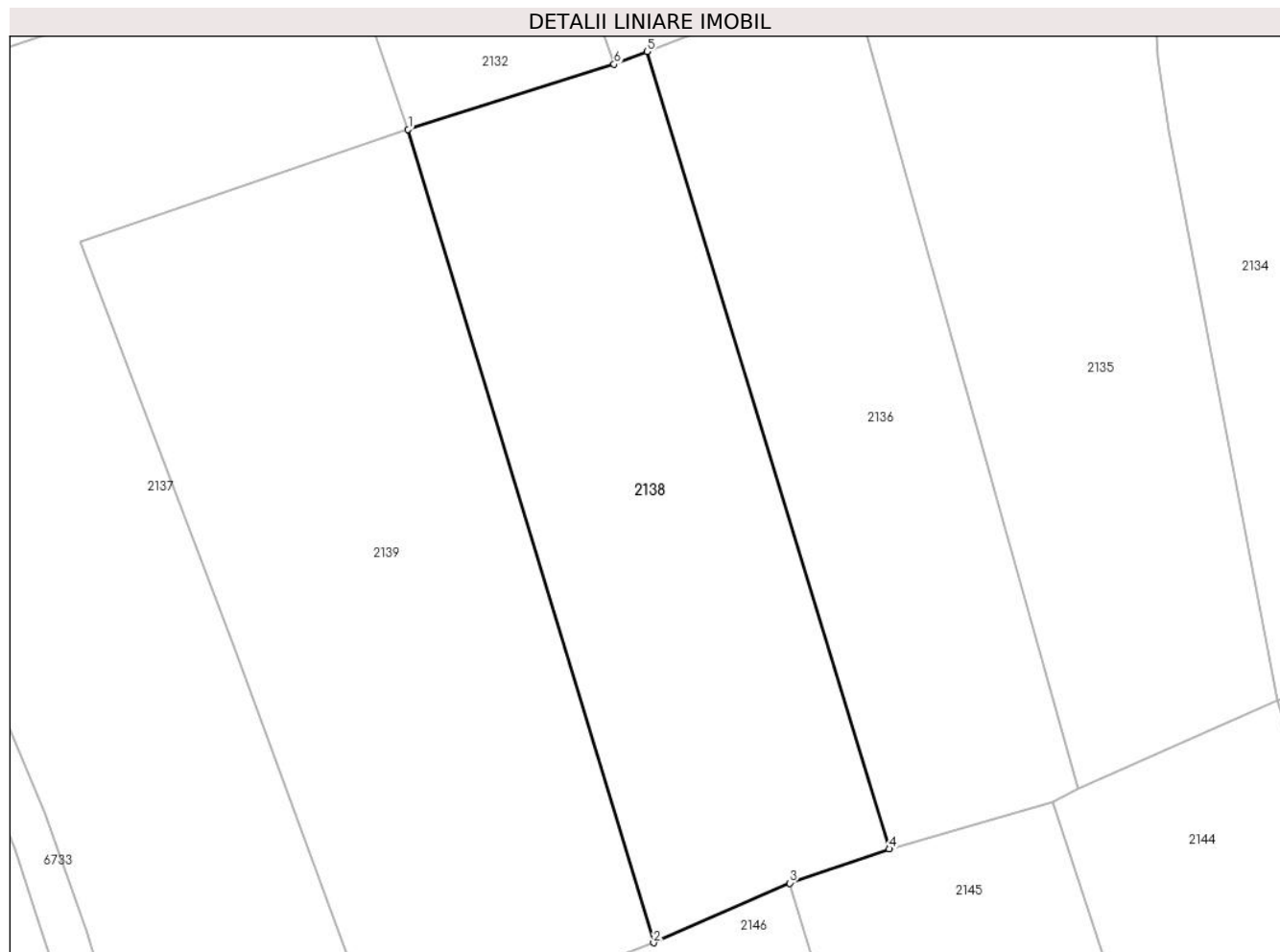
Inscrieri privind dezmembramintele dreptului de proprietate, drepturi reale de garanție și sarcini	Referințe
NU SUNT	

Anexa Nr. 1 La Partea I

Teren

Nr cadastral	Suprafața (mp)*	Observații / Referințe
	4.466	

* Suprafața este determinată în planul de proiecție Stereo 70.



Date referitoare la teren

Crt	Categorie folosință	Intravilan	Suprafața (mp)	Tarla	Parcelă	Nr. topo	Observații / Referințe
1	faneata	NU	4.466	-	-	-	Cucuiu mic, Nr. Cad. Partial 402, din planul cadastral 1:2880, editia 1874 - Crusovat

Lungime Segmente

1) Valorile lungimilor segmentelor sunt obținute din proiecție în plan.

Punct început	X / Y	Punct sfârșit	X / Y	Lungime segment (** (m)
1	289.391,104 391.204,573	2	289.426,813 391.086,324	123.523
2	289.426,813 391.086,324	3	289.446,634 391.095,002	21.637
3	289.446,634 391.095,002	4	289.461,088 391.099,971	15.284
4	289.461,088 391.099,971	5	289.425,883 391.215,896	121.153
5	289.425,883 391.215,896	6	289.421,068 391.214,017	5.169

Punct început	X / Y	Punct sfârșit	X / Y	Lungime segment (** (m)
6	289.421,068 391.214,017	1	289.391,104 391.204,573	31.417

** Lungimile segmentelor sunt determinate în planul de proiecție Stereo 70 și sunt rotunjite la 1 milimetru.

*** Distanța dintre puncte este formată din segmente cumulate ce sunt mai mici decât valoarea 1 milimetru.

**DATE DESPRE IMOBILUL NR. 2139**

Oficiul de Cadastru și Publicitate Imobiliară CARAS-SEVERIN
Biroul de Cadastru și Publicitate Imobiliară Caransebes

A. Partea I. Descrierea imobilului

TEREN Extravilan

Adresa: Jud. Caraș-Severin

Nr. Crt	Nr cadastral Nr. topografic	Suprafața* (mp)	Observații / Referințe
A1		5.744	Sector cadastral:87 Teren neimprejmuit;

B. Partea II. Proprietari și acte

Inscrieri privitoare la dreptul de proprietate și alte drepturi reale		Referințe
1668 / 14/06/2023		
Act Normativ nr. 7, din 13/03/1996 emis de Parlamentul Romaniei (Art. 13, Al. 15);		
B1	Inscrierea provizorie, drept de PROPRIETATE, dobandit prin Lege, cota actuala 1/1 1) COMUNA CORNEA , CIF:3227734, Proprietar Neidentificat	A1

C. Partea III. SARCINI .

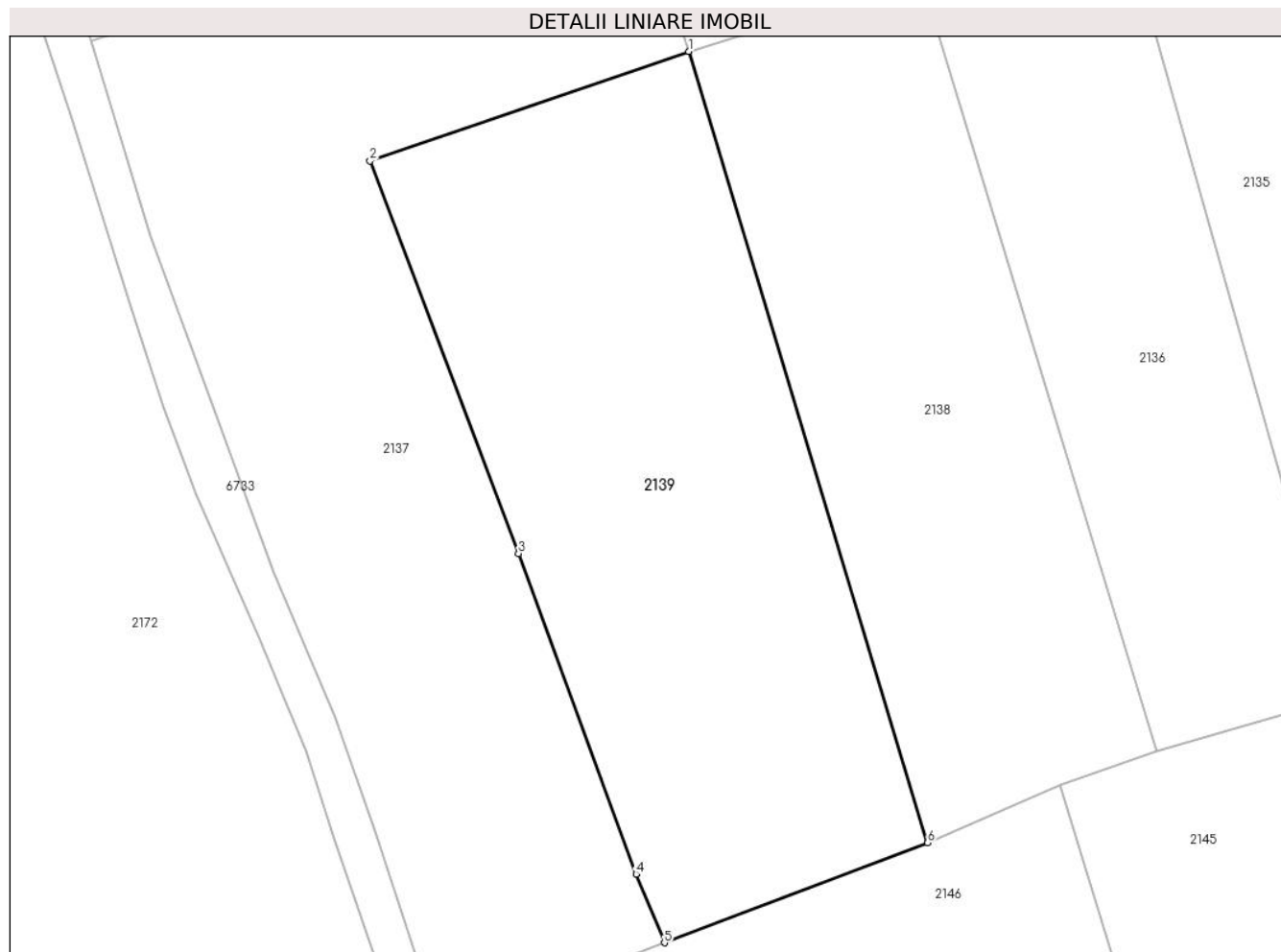
Inscrieri privind dezmembramintele dreptului de proprietate, drepturi reale de garanție și sarcini	Referințe
NU SUNT	

Anexa Nr. 1 La Partea I

Teren

Nr cadastral	Suprafaţa (mp)*	Observații / Referințe
	5.744	

* Suprafața este determinată în planul de proiecție Stereo 70.



Date referitoare la teren

Crt	Categorie folosință	Intravilan	Suprafața (mp)	Tarla	Parcelă	Nr. topo	Observații / Referințe
1	faneata	NU	5.744	-	-	-	Cucuiu mic, Nr. Cad 412, Nr. Cad. Partial 413, din planul cadastral 1: 2880, editia 1874 - Crusovat

Lungime Segmente

1) Valorile lungimilor segmentelor sunt obținute din proiecție în plan.

Punct început	X / Y	Punct sfârșit	X / Y	Lungime segment (** (m)
1	289.391,104 391.204,573	2	289.343,424 391.188,193	50.415
2	289.343,424 391.188,193	3	289.365,639 391.129,531	62.728
3	289.365,639 391.129,531	4	289.383,223 391.081,633	51.024
4	289.383,223 391.081,633	5	289.387,468 391.071,383	11.094
5	289.387,468 391.071,383	6	289.426,813 391.086,324	42.087

Punct început	X / Y	Punct sfârșit	X / Y	Lungime segment (** (m)
6	289.426,813 391.086,324	1	289.391,104 391.204,573	123.523

** Lungimile segmentelor sunt determinate în planul de proiecție Stereo 70 și sunt rotunjite la 1 milimetru.

*** Distanța dintre puncte este formată din segmente cumulate ce sunt mai mici decât valoarea 1 milimetru.

**DATE DESPRE IMOBILUL NR. 2140**

Oficiul de Cadastru și Publicitate Imobiliară CARAS-SEVERIN
Biroul de Cadastru și Publicitate Imobiliară Caransebes

A. Partea I. Descrierea imobilului

TEREN Extravilan

Adresa: Jud. Caraș-Severin

Nr. Crt	Nr cadastral Nr. topografic	Suprafața* (mp)	Observații / Referințe
A1		3.188	Sector cadastral:87 Teren neimprijmit;

B. Partea II. Proprietari și acte

Inscrieri privitoare la dreptul de proprietate și alte drepturi reale		Referințe
1677 / 14/06/2023		
Act Normativ nr. 7, din 13/03/1996 emis de Parlamentul Romaniei;		
B1	Intabulare, drept de PROPRIETATE, dobandit prin Lege, cota actuala 1/1 1) NEIDENTIFICAT NEIDENTIFICAT	A1
Act Normativ nr. 7, din 13/06/1996 emis de Parlamentul Romaniei (Adeverinta nr. 2557/ 31.05.2023 emisa de Primaria Comunei Cornea);		
B1	Se noteaza posesia factica in favoarea lui 1) TRUTAN GHERMAN	A1

C. Partea III. SARCINI .

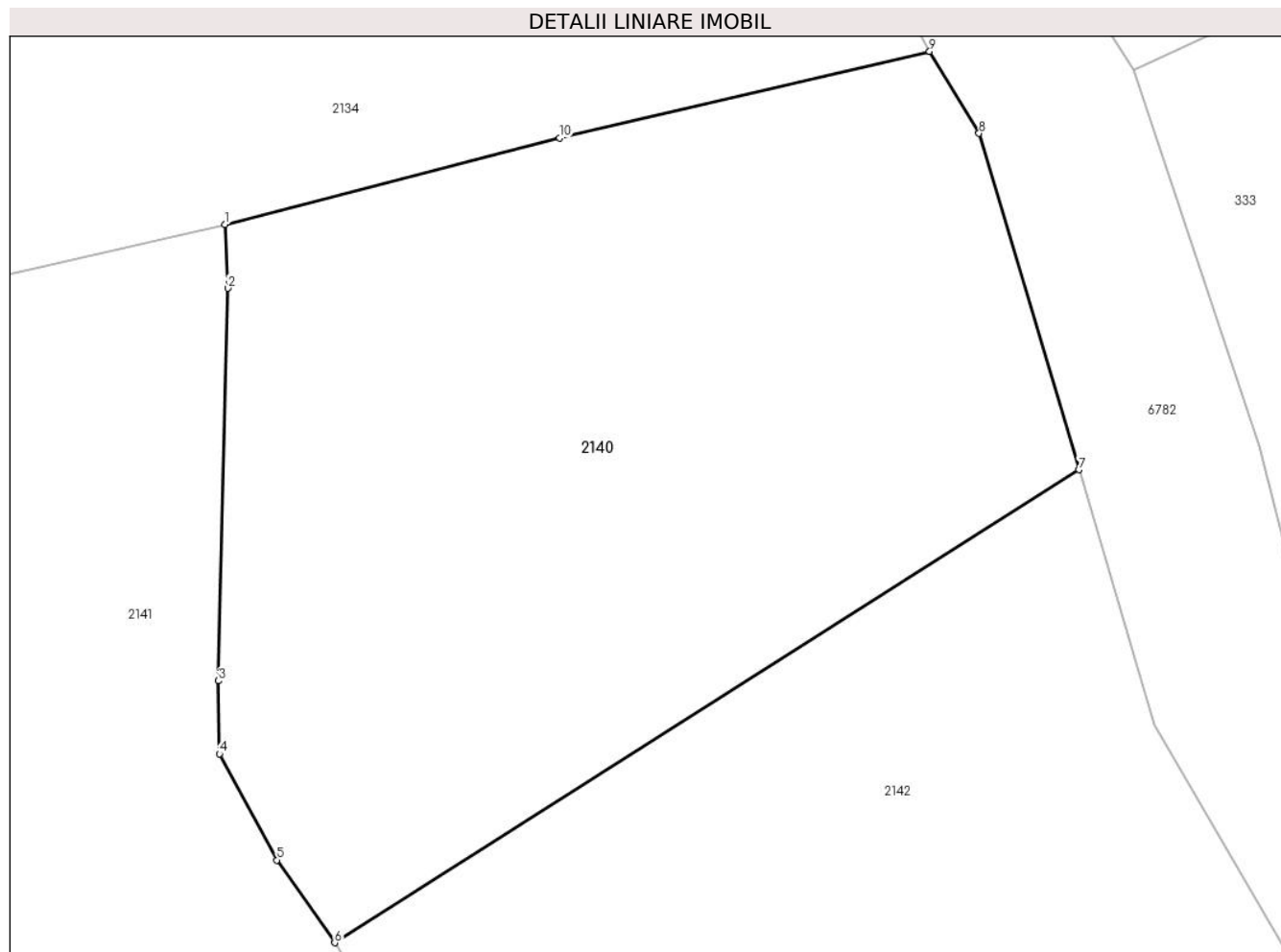
Inscrieri privind dezmembramintele dreptului de proprietate, drepturi reale de garanție și sarcini	Referințe
NU SUNT	

Anexa Nr. 1 La Partea I

Teren

Nr cadastral	Suprafața (mp)*	Observații / Referințe
	3.188	

* Suprafața este determinată în planul de proiecție Stereo 70.



Date referitoare la teren

Crt	Categorie folosință	Intravilan	Suprafața (mp)	Tarla	Parcelă	Nr. topo	Observații / Referințe
1	faneata	NU	3.188	-	-	-	Cucuiu mic, Nr. Cad. Partial 387; 388, din planul cadastral 1:2880, editia 1874 - Crusovat

Lungime Segmente

1) Valorile lungimilor segmentelor sunt obținute din proiecție în plan.

Punct început	X / Y	Punct sfârșit	X / Y	Lungime segment (** (m)
1	289.592,239 391.138,737	2	289.592,46 391.133,601	5.141
2	289.592,46 391.133,601	3	289.591,702 391.101,974	31.636
3	289.591,702 391.101,974	4	289.591,777 391.096,082	5.892
4	289.591,777 391.096,082	5	289.596,406 391.087,524	9.73
5	289.596,406 391.087,524	6	289.601,064 391.080,864	8.127

Punct început	X / Y	Punct sfârșit	X / Y	Lungime segment (** (m)
6	289.601,064 391.080,864	7	289.661,095 391.118,982	71.11
7	289.661,095 391.118,982	8	289.653,046 391.146,08	28.268
8	289.653,046 391.146,08	9	289.649,053 391.152,682	7.715
9	289.649,053 391.152,682	10	289.619,201 391.145,702	30.657
10	289.619,201 391.145,702	1	289.592,239 391.138,737	27.847

** Lungimile segmentelor sunt determinate în planul de proiecție Stereo 70 și sunt rotunjite la 1 milimetru.

*** Distanța dintre puncte este formată din segmente cumulate ce sunt mai mici decât valoarea 1 milimetru.

**DATE DESPRE IMOBILUL NR. 2141**

Oficiul de Cadastru și Publicitate Imobiliară CARAS-SEVERIN
Biroul de Cadastru și Publicitate Imobiliară Caransebes

A. Partea I. Descrierea imobilului

TEREN Extravilan

Adresa: Jud. Caraș-Severin

Nr. Crt	Nr cadastral Nr. topografic	Suprafața* (mp)	Observații / Referințe
A1		4.173	Sector cadastral:87 Teren neimprijmit;

B. Partea II. Proprietari și acte

Inscrieri privitoare la dreptul de proprietate și alte drepturi reale		Referințe
1676 / 14/06/2023		
Act Normativ nr. 7, din 13/03/1996 emis de Parlamentul Romaniei;		
B1	Intabulare, drept de PROPRIETATE, dobandit prin Lege, cota actuala 1/1 1) NEIDENTIFICAT NEIDENTIFICAT	A1
Act Normativ nr. 7, din 13/06/1996 emis de Parlamentul Romaniei (Adeverinta nr. 2556/ 31.05.2023 emisa de Primaria Comunei Cornea);		
B1	Se noteaza posesia factica in favoarea lui 1) BARBULESCU MEILA	A1

C. Partea III. SARCINI .

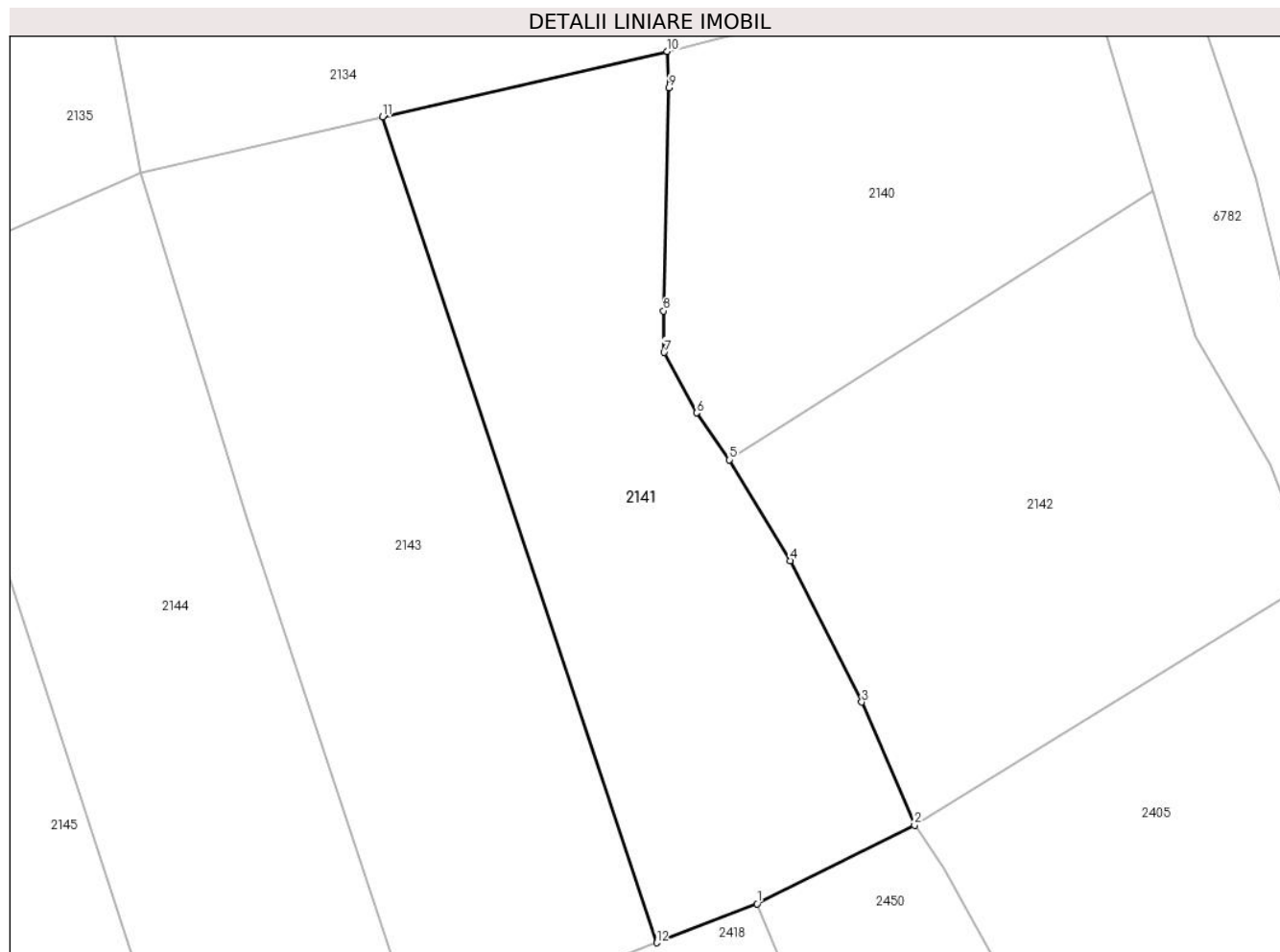
Inscrieri privind dezmembramintele dreptului de proprietate, drepturi reale de garanție și sarcini	Referințe
NU SUNT	

Anexa Nr. 1 La Partea I

Teren

Nr cadastral	Suprafața (mp)*	Observații / Referințe
	4.173	

* Suprafața este determinată în planul de proiecție Stereo 70.



Date referitoare la teren

Crt	Categorie folosință	Intravilan	Suprafața (mp)	Tarla	Parcelă	Nr. topo	Observații / Referințe
1	faneata	NU	4.173	-	-	-	Cucuiu mic, Nr. Cad. Partial 387, din planul cadastral 1:2880, editia 1874 - Crusovat

Lungime Segmente

1) Valorile lungimilor segmentelor sunt obținute din proiecție în plan.

Punct început	X / Y	Punct sfârșit	X / Y	Lungime segment (** (m)
1	289.604,981 391.017,953	2	289.627,322 391.029,103	24.969
2	289.627,322 391.029,103	3	289.619,826 391.046,55	18.989
3	289.619,826 391.046,55	4	289.609,69 391.066,591	22.458
4	289.609,69 391.066,591	5	289.601,064 391.080,864	16.677
5	289.601,064 391.080,864	6	289.596,406 391.087,524	8.127

Punct început	X / Y	Punct sfârșit	X / Y	Lungime segment (** (m)
6	289.596,406 391.087,524	7	289.591,777 391.096,082	9.73
7	289.591,777 391.096,082	8	289.591,702 391.101,974	5.892
8	289.591,702 391.101,974	9	289.592,46 391.133,601	31.636
9	289.592,46 391.133,601	10	289.592,239 391.138,737	5.141
10	289.592,239 391.138,737	11	289.551,87 391.129,491	41.414
11	289.551,87 391.129,491	12	289.590,722 391.012,447	123.324
12	289.590,722 391.012,447	1	289.604,981 391.017,953	15.285

** Lungimile segmentelor sunt determinate în planul de proiecție Stereo 70 și sunt rotunjite la 1 milimetru.

*** Distanța dintre puncte este formată din segmente cumulate ce sunt mai mici decât valoarea 1 milimetru.

**DATE DESPRE IMOBILUL NR. 2142**

Oficiul de Cadastru și Publicitate Imobiliară CARAS-SEVERIN
Biroul de Cadastru și Publicitate Imobiliară Caransebes

A. Partea I. Descrierea imobilului

TEREN Extravilan

Adresa: Jud. Caraș-Severin

Nr. Crt	Nr cadastral Nr. topografic	Suprafața* (mp)	Observații / Referințe
A1		3.921	Sector cadastral:87 Teren neimprijmit;

B. Partea II. Proprietari și acte

Inscrieri privitoare la dreptul de proprietate și alte drepturi reale		Referințe
1678 / 14/06/2023		
Act Normativ nr. 7, din 13/03/1996 emis de Parlamentul Romaniei;		
B1	Intabulare, drept de PROPRIETATE, dobandit prin Lege, cota actuala 1/1 1) NEIDENTIFICAT NEIDENTIFICAT	A1
Act Normativ nr. 7, din 13/06/1996 emis de Parlamentul Romaniei (Adeverinta nr. 2558/ 31.05.2023 emisa de Primaria Comunei Cornea);		
B1	Se noteaza posesia factica in favoarea lui 1) HAMZA ION	A1

C. Partea III. SARCINI .

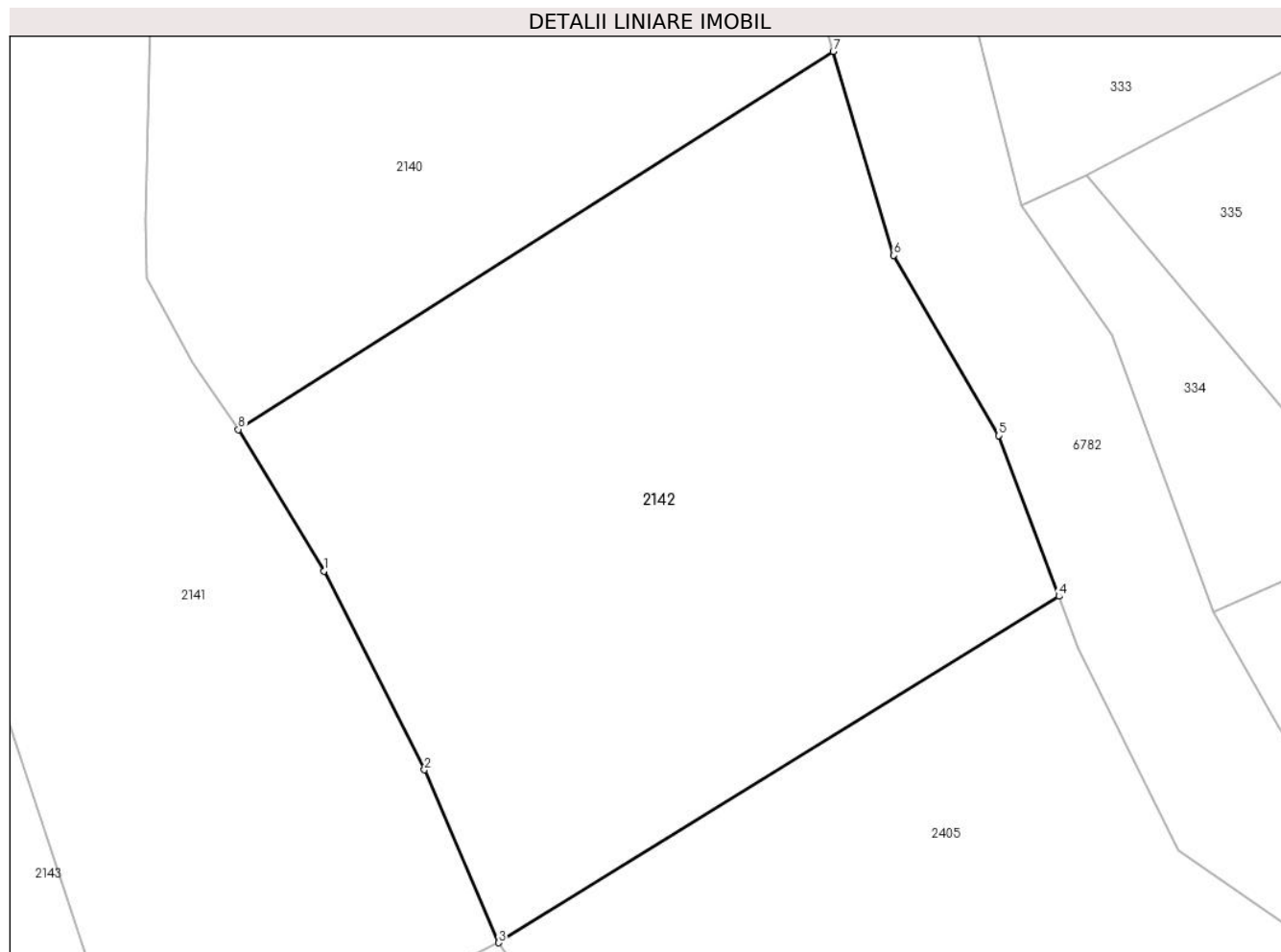
Inscrieri privind dezmembramintele dreptului de proprietate, drepturi reale de garanție și sarcini	Referințe
NU SUNT	

Anexa Nr. 1 La Partea I

Teren

Nr cadastral	Suprafața (mp)*	Observații / Referințe
	3.921	

* Suprafața este determinată în planul de proiecție Stereo 70.



Date referitoare la teren

Crt	Categorie folosință	Intra vilan	Suprafața (mp)	Tarla	Parcelă	Nr. topo	Observații / Referințe
1	faneata	NU	3.921	-	-	-	Cucuiu mic, Nr. Cad. Partial 387; 388, din planul cadastral 1:2880, editia 1874 - Crusovat

Lungime Segmente

1) Valorile lungimilor segmentelor sunt obținute din proiecție în plan.

Punct început	X / Y	Punct sfârșit	X / Y	Lungime segment (** (m)
1	289.609,69 391.066,591	2	289.619,826 391.046,55	22.458
2	289.619,826 391.046,55	3	289.627,322 391.029,103	18.989
3	289.627,322 391.029,103	4	289.683,876 391.064,044	66.477
4	289.683,876 391.064,044	5	289.677,827 391.080,234	17.284
5	289.677,827 391.080,234	6	289.667,206 391.098,407	21.048

Punct început	X / Y	Punct sfârșit	X / Y	Lungime segment (** (m)
6	289.667,206 391.098,407	7	289.661,095 391.118,982	21.464
7	289.661,095 391.118,982	8	289.601,064 391.080,864	71.11
8	289.601,064 391.080,864	1	289.609,69 391.066,591	16.677

** Lungimile segmentelor sunt determinate în planul de proiecție Stereo 70 și sunt rotunjite la 1 milimetru.

*** Distanța dintre puncte este formată din segmente cumulate ce sunt mai mici decât valoarea 1 milimetru.

**DATE DESPRE IMOBILUL NR. 2143**

Oficiul de Cadastru și Publicitate Imobiliară CARAS-SEVERIN
Biroul de Cadastru și Publicitate Imobiliară Caransebes

A. Partea I. Descrierea imobilului

TEREN Extravilan

Adresa: Jud. Caraș-Severin

Nr. Crt	Nr cadastral Nr. topografic	Suprafața* (mp)	Observații / Referințe
A1		4.552	Sector cadastral:87 Teren neimprijmit;

B. Partea II. Proprietari și acte

Inscrieri privitoare la dreptul de proprietate și alte drepturi reale		Referințe
1675 / 14/06/2023		
Act Normativ nr. 7, din 13/03/1996 emis de Parlamentul Romaniei;		
B1	Intabulare, drept de PROPRIETATE, dobandit prin Lege, cota actuala 1/1 1) NEIDENTIFICAT NEIDENTIFICAT	A1
Act Normativ nr. 7, din 13/06/1996 emis de Parlamentul Romaniei (Adeverinta nr. 2555/ 31.05.2023 emisa de Primaria Comunei Cornea);		
B2	Se noteaza posesia factica in favoarea lui 1) DOMIL MOISE	A1

C. Partea III. SARCINI .

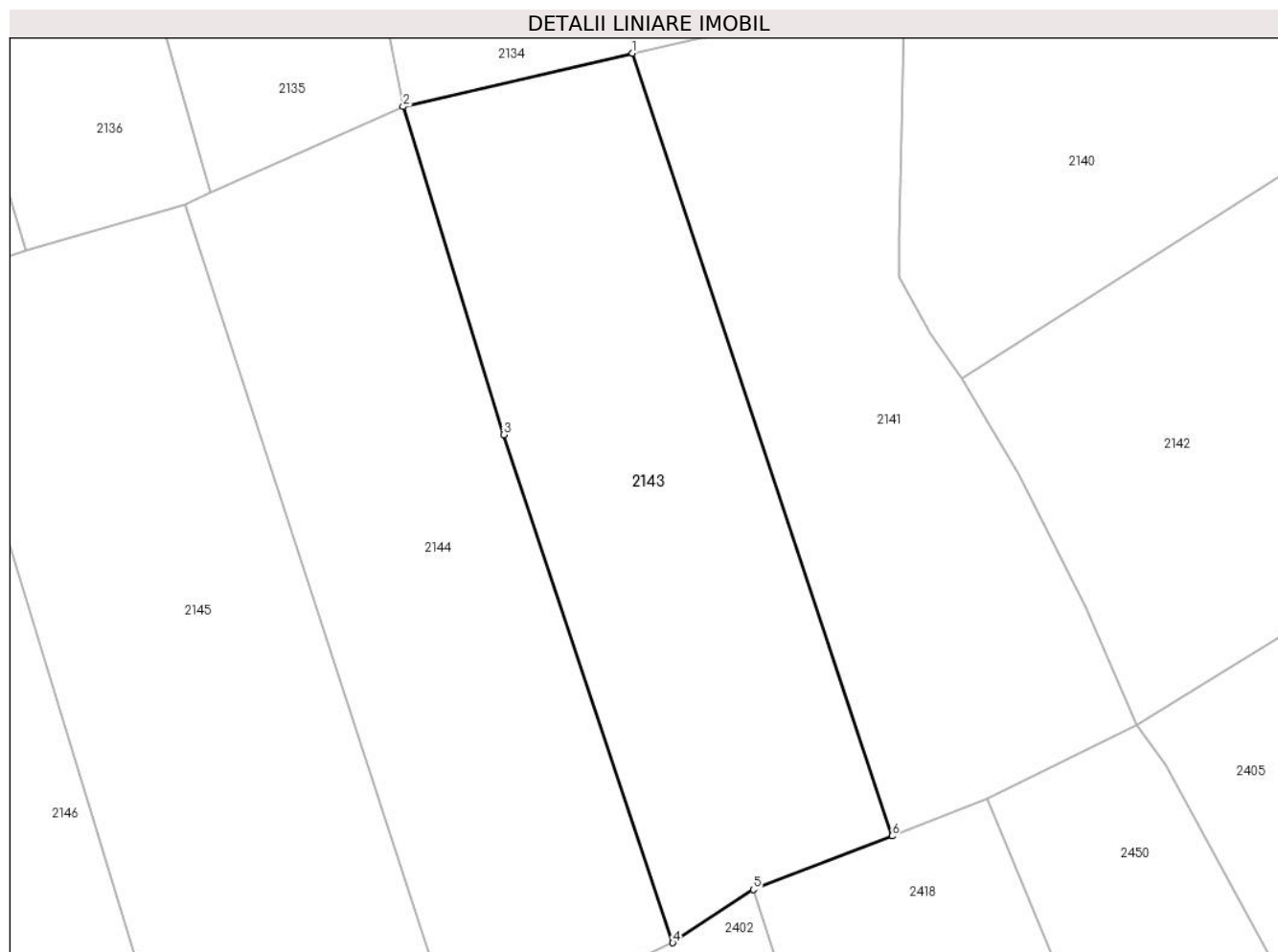
Inscrieri privind dezmembramintele dreptului de proprietate, drepturi reale de garanție și sarcini	Referințe
NU SUNT	

Anexa Nr. 1 La Partea I

Teren

Nr cadastral	Suprafața (mp)*	Observații / Referințe
	4.552	

* Suprafața este determinată în planul de proiecție Stereo 70.



Date referitoare la teren

Crt	Categorie folosință	Intravilan	Suprafața (mp)	Tarla	Parcelă	Nr. topo	Observații / Referințe
1	faneata	NU	4.552	-	-	-	Cucuiu mic, Nr. Cad. Partial 405; 386, din planul cadastral 1:2880, editia 1874 - Crusovat

Lungime Segmente

1) Valorile lungimilor segmentelor sunt obținute din proiecție în plan.

Punct început	X / Y	Punct sfârșit	X / Y	Lungime segment (** (m)
1	289.551,87 391.129,491	2	289.517,552 391.121,498	35.237
2	289.517,552 391.121,498	3	289.532,592 391.072,455	51.297
3	289.532,592 391.072,455	4	289.557,891 390.996,493	80.064
4	289.557,891 390.996,493	5	289.569,958 391.004,456	14.458
5	289.569,958 391.004,456	6	289.590,722 391.012,447	22.249

Punct început	X / Y	Punct sfârșit	X / Y	Lungime segment (** (m)
6	289.590,722 391.012,447	1	289.551,87 391.129,491	123.324

** Lungimile segmentelor sunt determinate în planul de proiecție Stereo 70 și sunt rotunjite la 1 milimetru.

*** Distanța dintre puncte este formată din segmente cumulate ce sunt mai mici decât valoarea 1 milimetru.

**DATE DESPRE IMOBILUL NR. 2144**

Oficiul de Cadastru și Publicitate Imobiliară CARAS-SEVERIN
Biroul de Cadastru și Publicitate Imobiliară Caransebes

A. Partea I. Descrierea imobilului

TEREN Extravilan

Adresa: Jud. Caraș-Severin

Nr. Crt	Nr cadastral Nr. topografic	Suprafața* (mp)	Observații / Referințe
A1		4.606	Sector cadastral:87 Teren neimprijmit;

B. Partea II. Proprietari și acte

Inscrieri privitoare la dreptul de proprietate și alte drepturi reale		Referințe
1674 / 14/06/2023		
Act Normativ nr. 7, din 13/03/1996 emis de Parlamentul Romaniei;		
B1	Intabulare, drept de PROPRIETATE, dobandit prin Lege, cota actuala 1/1 1) NEIDENTIFICAT NEIDENTIFICAT	A1
Act Normativ nr. 7, din 13/06/1996 emis de Parlamentul Romaniei (Adeverinta nr. 2554/ 31.05.2023 emisa de Primaria Comunei Cornea);		
B2	Se noteaza posesia factica in favoarea lui 1) DOMIL SERAFIN	A1

C. Partea III. SARCINI .

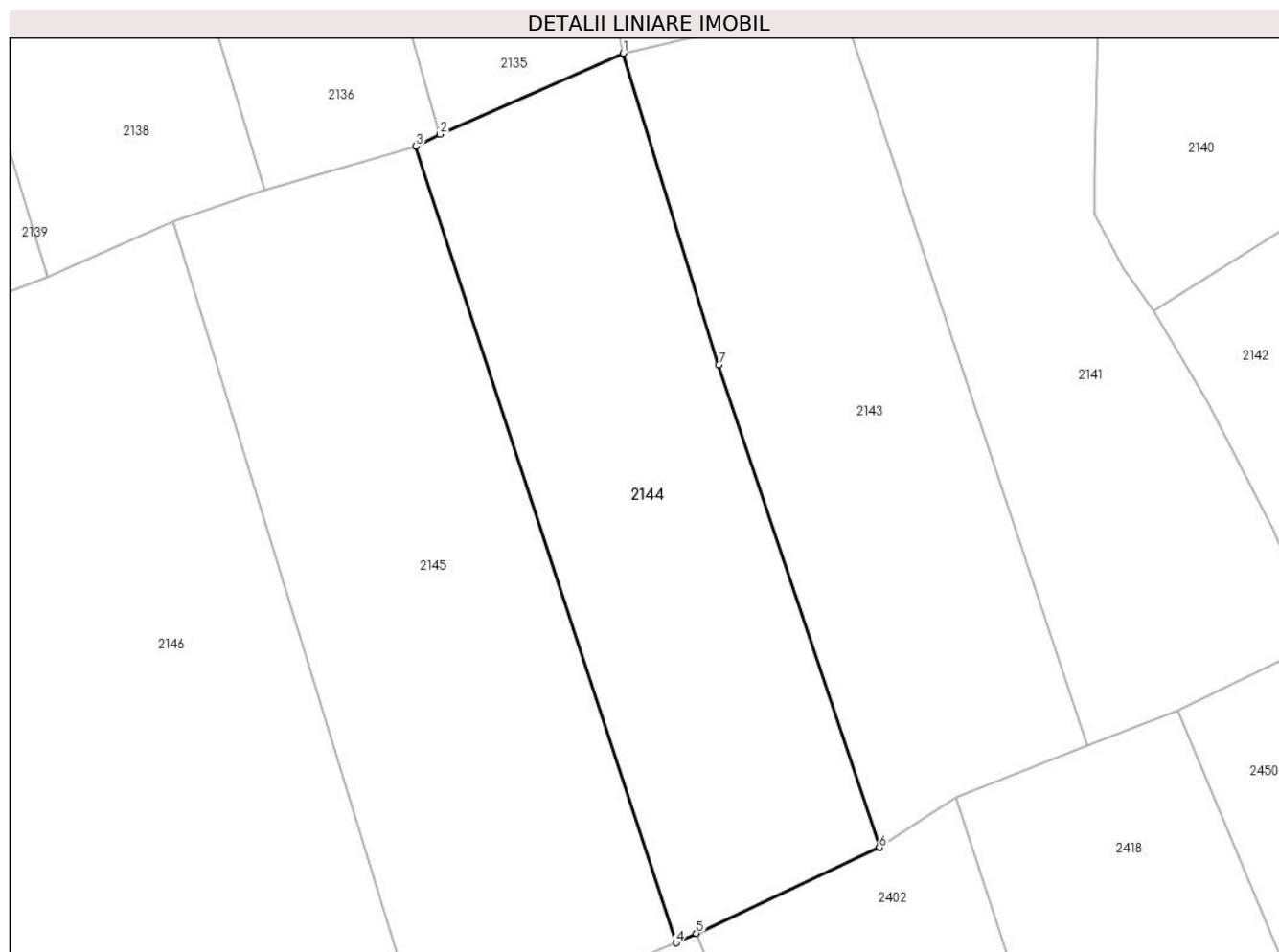
Inscrieri privind dezmembramintele dreptului de proprietate, drepturi reale de garanție și sarcini	Referințe
NU SUNT	

Anexa Nr. 1 La Partea I

Teren

Nr cadastral	Suprafața (mp)*	Observații / Referințe
	4.606	

* Suprafața este determinată în planul de proiecție Stereo 70.



Date referitoare la teren

Crt	Categorie folosință	Intravilan	Suprafața (mp)	Tarla	Parcelă	Nr. topo	Observații / Referințe
1	faneata	NU	4.606	-	-	-	Cucuiu mic, Nr. Cad. Partial 405, din planul cadastral 1:2880, editia 1874 - Crusovat

Lungime Segmente

1) Valorile lungimilor segmentelor sunt obținute din proiecție în plan.

Punct început	X / Y	Punct sfârșit	X / Y	Lungime segment (** (m)
1	289.517,552 391.121,498	2	289.488,654 391.108,757	31.582
2	289.488,654 391.108,757	3	289.484,889 391.106,86	4.216
3	289.484,889 391.106,86	4	289.525,87 390.981,49	131.898
4	289.525,87 390.981,49	5	289.529,045 390.982,977	3.506
5	289.529,045 390.982,977	6	289.557,891 390.996,493	31.856

Punct început	X / Y	Punct sfârșit	X / Y	Lungime segment (** (m)
6	289.557,891 390.996,493	7	289.532,592 391.072,455	80.064
7	289.532,592 391.072,455	1	289.517,552 391.121,498	51.297

** Lungimile segmentelor sunt determinate în planul de proiecție Stereo 70 și sunt rotunjite la 1 milimetru.

*** Distanța dintre puncte este formată din segmente cumulate ce sunt mai mici decât valoarea 1 milimetru.

**DATE DESPRE IMOBILUL NR. 2145**

Oficiul de Cadastru și Publicitate Imobiliară CARAS-SEVERIN
Biroul de Cadastru și Publicitate Imobiliară Caransebes

A. Partea I. Descrierea imobilului

TEREN Extravilan

Adresa: Jud. Caraș-Severin

Nr. Crt	Nr cadastral Nr. topografic	Suprafața* (mp)	Observații / Referințe
A1	31366	5.520	Sector cadastral:87 Teren neimprejmut;

B. Partea II. Proprietari și acte

Inscrieri privitoare la dreptul de proprietate și alte drepturi reale	Referințe
16862 / 24/05/2021	
Act Normativ nr. 7, din 13/03/1996 emis de Parlamentul Romaniei;	
B1	A1
Intabulare, drept de PROPRIETATE, dobandit prin Lege, cota actuala 1/1 1) NEIDENTIFICAT NEIDENTIFICAT	
Act Administrativ nr. 1417, din 19/05/2021 emis de Primaria Comunei Cornea (act administrativ nr 150 din 19.05.2021, emis de Primaria Comunei Cornea;act notarial nr 1501 din 21.05.2021, emis de NP Simescu Nicoleta Iconia);	
B2	A1
In baza art. 41, alin. (8) din Legea nr. 7/1996 republicata, se noteaza POSESIA asupra imobilului cuprins in Partea "A", ca bun comun, in favoarea: 1) TATUCU OVIDIU-FLORENTIN, si sotia 2) TATUCU IONELA-LAURA	

C. Partea III. SARCINI .

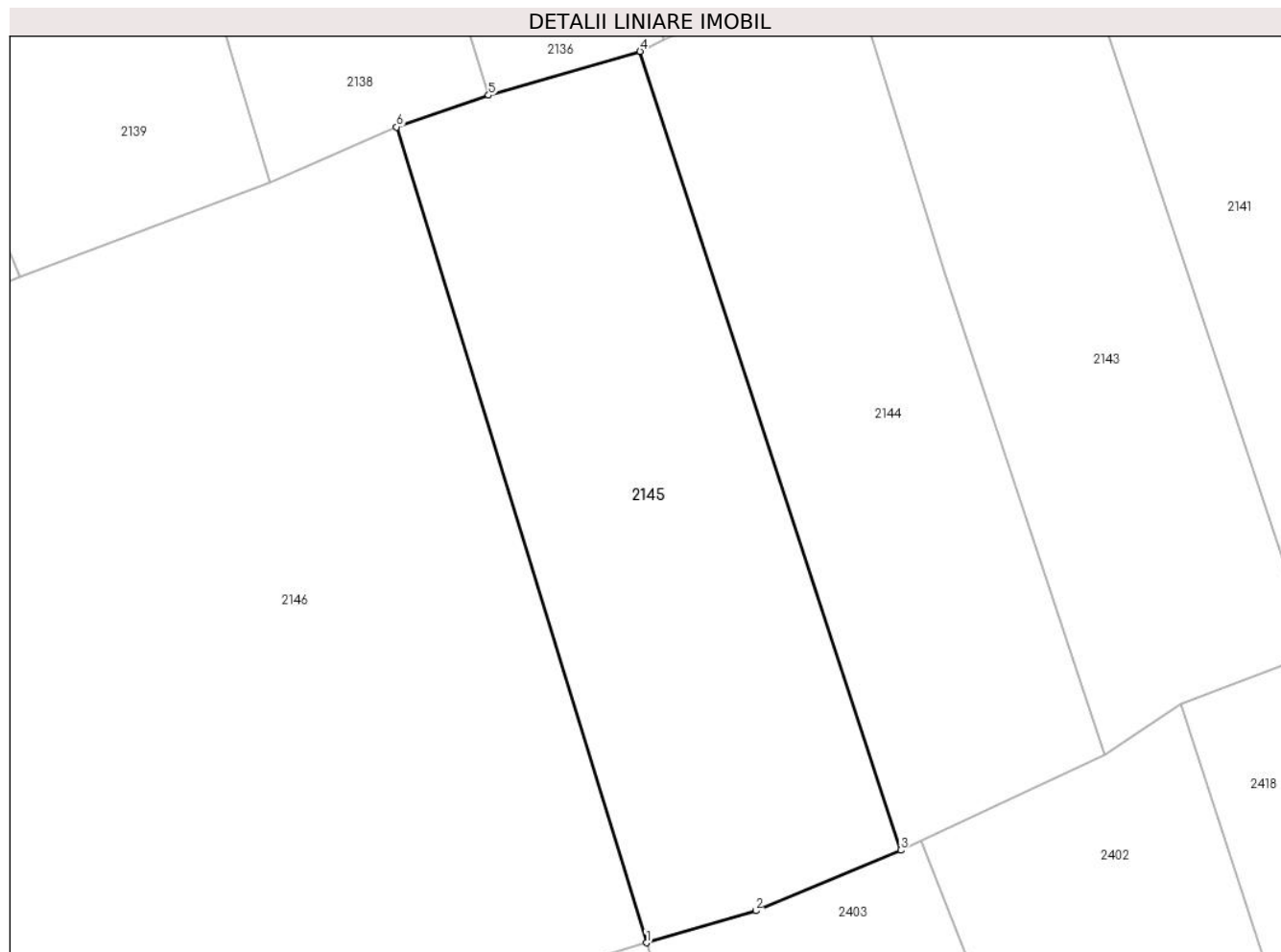
Inscrieri privind dezmembramintele dreptului de proprietate, drepturi reale de garanție și sarcini	Referințe
NU SUNT	

Anexa Nr. 1 La Partea I

Teren

Nr cadastral	Suprafața (mp)*	Observații / Referințe
31366	5.520	

* Suprafața este determinată în planul de proiecție Stereo 70.



Date referitoare la teren

Crt	Categorie folosință	Intravilan	Suprafața (mp)	Tarla	Parcelă	Nr. topo	Observații / Referințe
1	faneata	NU	5.520	-	-	-	Cucuiu mic, Nr. Cad. 403; 404, Nr. Cad. Partial 410, din planul cadastral 1:2880, editia 1874 - Crusovat

Lungime Segmente

1) Valorile lungimilor segmentelor sunt obținute din proiecție în plan.

Punct început	X / Y	Punct sfârșit	X / Y	Lungime segment (** (m)
1	289.485,893 390.966,952	2	289.503,07 390.971,967	17.894
2	289.503,07 390.971,967	3	289.525,87 390.981,49	24.709
3	289.525,87 390.981,49	4	289.484,889 391.106,86	131.898
4	289.484,889 391.106,86	5	289.461,088 391.099,971	24.778
5	289.461,088 391.099,971	6	289.446,634 391.095,002	15.284

Punct început	X / Y	Punct sfârșit	X / Y	Lungime segment (** (m)
6	289.446,634 391.095,002	1	289.485,893 390.966,952	133.933

** Lungimile segmentelor sunt determinate în planul de proiecție Stereo 70 și sunt rotunjite la 1 milimetru.

*** Distanța dintre puncte este formată din segmente cumulate ce sunt mai mici decât valoarea 1 milimetru.

**DATE DESPRE IMOBILUL NR. 2146**

Oficiul de Cadastru și Publicitate Imobiliară CARAS-SEVERIN
Biroul de Cadastru și Publicitate Imobiliară Caransebes

A. Partea I. Descrierea imobilului

TEREN Extravilan

Adresa: Jud. Caraș-Severin

Nr. Crt	Nr cadastral Nr. topografic	Suprafața* (mp)	Observații / Referințe
A1		12.736	Sector cadastral:87 Teren neimprijmit;

B. Partea II. Proprietari și acte

Inscrieri privitoare la dreptul de proprietate și alte drepturi reale		Referințe
1673 / 14/06/2023		
Act Normativ nr. 7, din 13/03/1996 emis de Parlamentul Romaniei;		
B1	Intabulare, drept de PROPRIETATE, dobandit prin Lege, cota actuala 1/1 1) NEIDENTIFICAT NEIDENTIFICAT	A1
Act Normativ nr. 7, din 13/06/1996 emis de Parlamentul Romaniei (Adeverinta nr. 2553/ 31.05.2023 emisa de Primaria Comunei Cornea);		
B2	Se noteaza posesia factica in favoarea lui 1) TATUCU OVIDIU FLORENTIN	A1

C. Partea III. SARCINI .

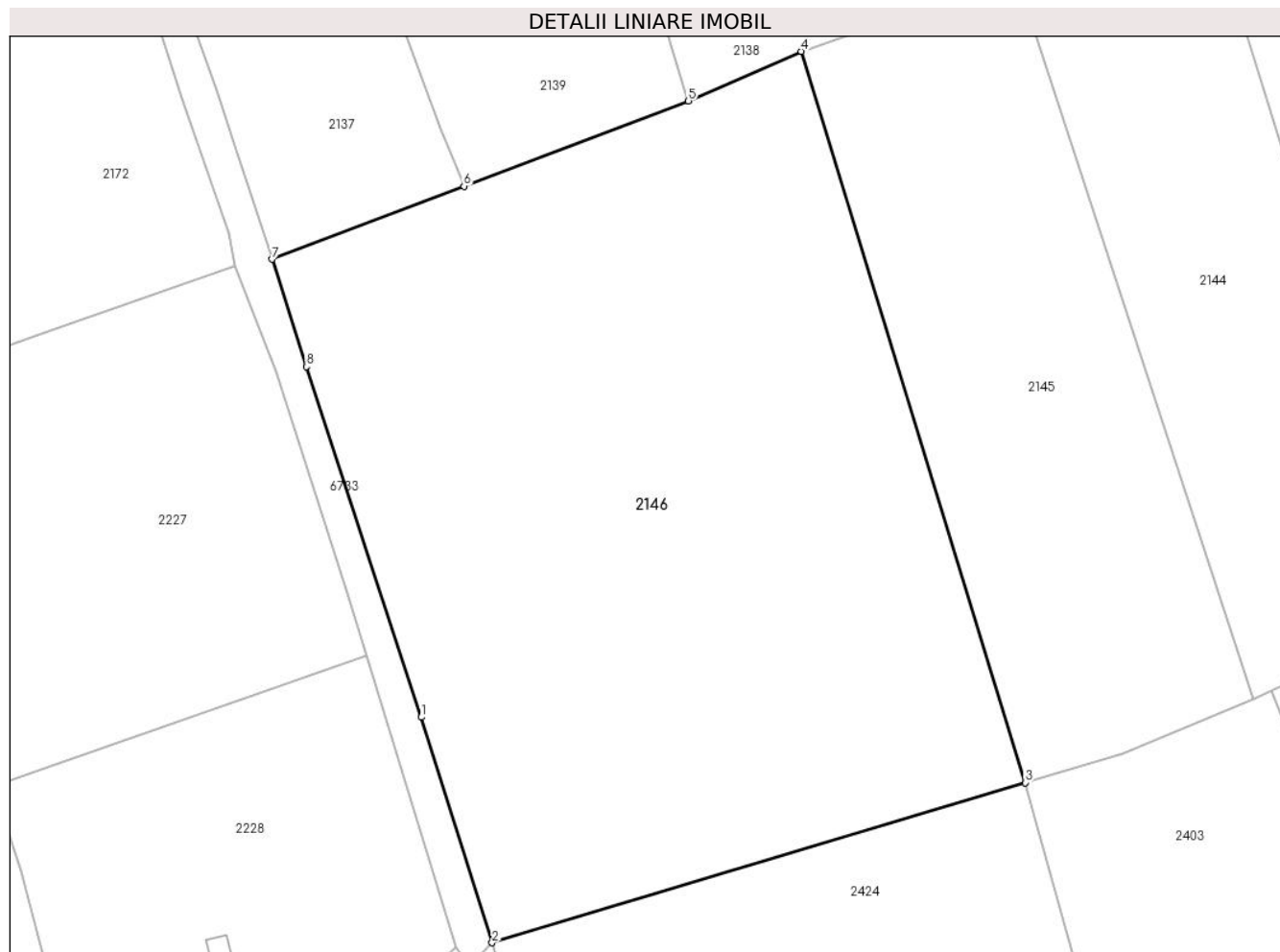
Inscrieri privind dezmembramintele dreptului de proprietate, drepturi reale de garanție și sarcini	Referințe
NU SUNT	

Anexa Nr. 1 La Partea I

Teren

Nr cadastral	Suprafața (mp)*	Observații / Referințe
	12.736	

* Suprafața este determinată în planul de proiecție Stereo 70.



Date referitoare la teren

Crt	Categorie folosință	Intravilan	Suprafața (mp)	Tarla	Parcelă	Nr. topo	Observații / Referințe
1	faneata	NU	12.736	-	-	-	Cucuiu mic, Nr. Cad 411; Nr. Cad. Partial 410, din planul cadastral 1: 2880, editia 1874 - Crusovat

Lungime Segmente

1) Valorile lungimilor segmentelor sunt obținute din proiecție în plan.

Punct început	X / Y	Punct sfârșit	X / Y	Lungime segment (** (m)
1	289.379,977 390.978,413	2	289.392,413 390.938,913	41.411
2	289.392,413 390.938,913	3	289.485,893 390.966,952	97.595
3	289.485,893 390.966,952	4	289.446,634 391.095,002	133.933
4	289.446,634 391.095,002	5	289.426,813 391.086,324	21.637
5	289.426,813 391.086,324	6	289.387,468 391.071,383	42.087

Punct început	X / Y	Punct sfârșit	X / Y	Lungime segment (** (m)
6	289.387,468 391.071,383	7	289.353,83 391.058,609	35.982
7	289.353,83 391.058,609	8	289.359,853 391.039,812	19.738
8	289.359,853 391.039,812	1	289.379,977 390.978,413	64.613

** Lungimile segmentelor sunt determinate în planul de proiecție Stereo 70 și sunt rotunjite la 1 milimetru.

*** Distanța dintre puncte este formată din segmente cumulate ce sunt mai mici decât valoarea 1 milimetru.

**DATE DESPRE IMOBILUL NR. 2250**

Oficiul de Cadastru și Publicitate Imobiliară CARAS-SEVERIN
Biroul de Cadastru și Publicitate Imobiliară Caransebes

A. Partea I. Descrierea imobilului

TEREN Extravilan

Nr. CF vechi:560-Cornea

Adresa: Jud. Caraș-Severin

Nr. Crt	Nr cadastral Nr. topografic	Suprafața* (mp)	Observații / Referințe
A1	30138	Din acte: 300.000 Masurata: 142.234	Sector cadastral:110 Teren neimpregmuit;

B. Partea II. Proprietari și acte

Inscrieri privitoare la dreptul de proprietate și alte drepturi reale		Referințe
4245 / 22/02/2011		
Act Administrativ nr. 8, din 11/02/2011 emis de Consiliul Local Cornea;		
B1	Intabulare, drept de PROPRIETATEIn seria rangului din CF Vechi, dobandit prin Lege, cota actuala 1/1 1) COMUNA CORNEA , CIF:3227734	A1

C. Partea III. SARCINI .

Inscrieri privind dezmembramintele dreptului de proprietate, drepturi reale de garanție și sarcini	Referințe
NU SUNT	

Anexa Nr. 1 La Partea I

Teren

Nr cadastral	Suprafața (mp)*	Observații / Referințe
30138	Din acte: 300.000 Masurata: 142.234	

* Suprafața este determinată în planul de proiecție Stereo 70.

DETALII LINIARE IMOBIL



Date referitoare la teren

Crt	Categorie folosință	Intravilan	Suprafața (mp)	Tarla	Parcelă	Nr. topo	Observații / Referințe
1	pasune	NU	142.234	-	-	-	Vartop, Nr. Cad. Partial 611; Partial 612, din planul cadastral 1:2880, editia 1874 - Cuptoare, Diferenta de suprafata se regaseste la ID 858 si ID 913

Lungime Segmente

1) Valorile lungimilor segmentelor sunt obținute din proiecție în plan.

Punct început	X / Y	Punct sfârșit	X / Y	Lungime segment	Punct început	X / Y	Punct sfârșit	X / Y	Lungime segment	Punct început	X / Y	Punct sfârșit	X / Y	Lungime segment
1	286.386,808 393.346,755	2	286.429,347 393.367,918	47.513	2	286.429,347 393.367,918	3	286.505,829 393.380,362	77.488	3	286.505,829 393.380,362	4	286.656,058 393.414,613	154.084
4	286.656,058 393.414,613	5	286.942,472 393.540,622	312.908	5	286.942,472 393.540,622	6	287.139,448 393.555,705	197.552	6	287.139,448 393.555,705	7	287.265,199 393.571,408	126.728
7	287.265,199 393.571,408	8	287.290,15 393.614,006	49.367	8	287.290,15 393.614,006	9	287.453,456 393.595,515	164.35	9	287.453,456 393.595,515	10	287.449,171 393.569,193	26.669

Punct început	X / Y	Punct sfârșit	X / Y	Lungime segment	Punct început	X / Y	Punct sfârșit	X / Y	Lungime segment	Punct început	X / Y	Punct sfârșit	X / Y	Lungime segment
10	287.449,171 393.569,193	11	287.347,406 393.575,4	101.953	11	287.347,406 393.575,4	12	287.162,85 393.508,382	196.348	12	287.162,85 393.508,382	13	287.167,492 393.474,621	34.078
13	287.167,492 393.474,621	14	287.176,119 393.479,292	9.81	14	287.176,119 393.479,292	15	287.182,099 393.482,119	6.615	15	287.182,099 393.482,119	16	287.191,693 393.484,393	9.859
16	287.191,693 393.484,393	17	287.210,394 393.487,632	18.979	17	287.210,394 393.487,632	18	287.244,282 393.491,619	34.122	18	287.244,282 393.491,619	19	287.301,86 393.510,024	60.448
19	287.301,86 393.510,024	20	287.336,164 393.519,193	35.508	20	287.336,164 393.519,193	21	287.353,965 393.525,075	18.748	21	287.353,965 393.525,075	22	287.389,377 393.508,674	39.026
22	287.389,377 393.508,674	23	287.415,5 393.487,363	33.714	23	287.415,5 393.487,363	24	287.429,114 393.474,493	18.734	24	287.429,114 393.474,493	25	287.440,681 393.458,012	20.134
25	287.440,681 393.458,012	26	287.446,145 393.442,97	16.004	26	287.446,145 393.442,97	27	287.449,321 393.429,376	13.959	27	287.449,321 393.429,376	28	287.449,277 393.418,039	11.337
28	287.449,277 393.418,039	29	287.462,87 393.413,246	14.414	29	287.462,87 393.413,246	30	287.464,995 393.409,256	4.521	30	287.464,995 393.409,256	31	287.469,706 393.401,698	8.906
31	287.469,706 393.401,698	32	287.473,306 393.388,026	14.138	32	287.473,306 393.388,026	33	287.474,335 393.378,158	9.922	33	287.474,335 393.378,158	34	287.473,86 393.367,359	10.809
34	287.473,86 393.367,359	35	287.471,378 393.361,259	6.586	35	287.471,378 393.361,259	36	287.467,332 393.350,79	11.224	36	287.467,332 393.350,79	37	287.464,395 393.343,426	7.928
37	287.464,395 393.343,426	38	287.459,751 393.335,541	9.151	38	287.459,751 393.335,541	39	287.452,72 393.329,096	9.538	39	287.452,72 393.329,096	40	287.447,641 393.323,568	7.507
40	287.447,641 393.323,568	41	287.444,819 393.318,239	6.03	41	287.444,819 393.318,239	42	287.442,1 393.314,222	4.851	42	287.442,1 393.314,222	43	287.442,164 393.309,957	4.265
43	287.442,164 393.309,957	44	287.445,674 393.303,311	7.515	44	287.445,674 393.303,311	45	287.450,194 393.291,179	12.946	45	287.450,194 393.291,179	46	287.454,462 393.296,594	6.895
46	287.454,462 393.296,594	47	287.459,536 393.304,511	9.403	47	287.459,536 393.304,511	48	287.467,85 393.314,285	12.832	48	287.467,85 393.314,285	49	287.477,944 393.328,011	17.038
49	287.477,944 393.328,011	50	287.486,657 393.337,487	12.872	50	287.486,657 393.337,487	51	287.500,174 393.352,762	20.398	51	287.500,174 393.352,762	52	287.506,83 393.360,237	10.009
52	287.506,83 393.360,237	53	287.493,12 393.371,389	17.673	53	287.493,12 393.371,389	54	287.504,37 393.402,078	32.686	54	287.504,37 393.402,078	55	287.508,95 393.442,278	40.46
55	287.508,95 393.442,278	56	287.514,602 393.458,087	16.789	56	287.514,602 393.458,087	57	287.511,101 393.462,854	5.914	57	287.511,101 393.462,854	58	287.508,66 393.469,476	7.058
58	287.508,66 393.469,476	59	287.508,692 393.478,373	8.897	59	287.508,692 393.478,373	60	287.512,715 393.488,551	10.944	60	287.512,715 393.488,551	61	287.518,497 393.496,018	9.444
61	287.518,497 393.496,018	62	287.522,83 393.500,492	6.228	62	287.522,83 393.500,492	63	287.528,509 393.505,34	7.467	63	287.528,509 393.505,34	64	287.539,705 393.516,034	15.483
64	287.539,705 393.516,034	65	287.567,267 393.532,739	32.229	65	287.567,267 393.532,739	66	287.575,19 393.537,541	9.265	66	287.575,19 393.537,541	67	287.585,48 393.538,649	10.349
67	287.585,48 393.538,649	68	287.587,842 393.518,992	19.799	68	287.587,842 393.518,992	69	287.590,255 393.501,954	17.208	69	287.590,255 393.501,954	70	287.594,946 393.485,233	17.367
70	287.594,946 393.485,233	71	287.589,1 393.465,159	20.907	71	287.589,1 393.465,159	72	287.586,405 393.446,58	18.774	72	287.586,405 393.446,58	73	287.582,003 393.436,705	10.811
73	287.582,003 393.436,705	74	287.577,582 393.429,0	8.884	74	287.577,582 393.429,0	75	287.573,744 393.420,742	9.107	75	287.573,744 393.420,742	76	287.568,795 393.412,981	9.204
76	287.568,795 393.412,981	77	287.574,032 393.420,542	9.197	77	287.574,032 393.420,542	78	287.581,826 393.431,791	13.685	78	287.581,826 393.431,791	79	287.588,321 393.441,716	11.861
79	287.588,321 393.441,716	80	287.591,747 393.448,862	7.925	80	287.591,747 393.448,862	81	287.598,037 393.463,637	16.058	81	287.598,037 393.463,637	82	287.601,507 393.475,068	11.946
82	287.601,507 393.475,068	83	287.603,189 393.485,072	10.144	83	287.603,189 393.485,072	84	287.603,441 393.496,088	11.019	84	287.603,441 393.496,088	85	287.600,936 393.511,73	15.842
85	287.600,936 393.511,73	86	287.600,4 393.531,633	19.91	86	287.600,4 393.531,633	87	287.600,127 393.547,867	16.236	87	287.600,127 393.547,867	88	287.600,425 393.556,978	9.116
88	287.600,425 393.556,978	89	287.601,431 393.564,392	7.481	89	287.601,431 393.564,392	90	287.603,571 393.572,563	8.447	90	287.603,571 393.572,563	91	287.606,238 393.579,806	7.718
91	287.606,238 393.579,806	92	287.609,651 393.588,192	9.054	92	287.609,651 393.588,192	93	287.612,41 393.597,677	9.878	93	287.612,41 393.597,677	94	287.585,669 393.580,9	31.568
94	287.585,669 393.580,9	95	287.544,687 393.555,697	48.112	95	287.544,687 393.555,697	96	287.541,826 393.566,337	11.018	96	287.541,826 393.566,337	97	287.544,433 393.591,647	25.443
97	287.544,433 393.591,647	98	287.586,967 393.624,12	53.513	98	287.586,967 393.624,12	99	287.599,441 393.633,109	15.375	99	287.599,441 393.633,109	100	287.603,929 393.633,928	4.562
100	287.603,929 393.633,928	101	287.606,352 393.633,83	2.425	101	287.606,352 393.633,83	102	287.612,812 393.630,599	7.223	102	287.612,812 393.630,599	103	287.615,549 393.626,731	4.738
103	287.615,549 393.626,731	104	287.621,399 393.617,863	10.624	104	287.621,399 393.617,863	105	287.625,499 393.619,932	4.592	105	287.625,499 393.619,932	106	287.624,126 393.622,567	2.971
106	287.624,126 393.622,567	107	287.614,838 393.632,992	13.962	107	287.614,838 393.632,992	108	287.610,38 393.636,829	5.882	108	287.610,38 393.636,829	109	287.606,718 393.639,363	4.454

Punct început	X / Y	Punct sfârșit	X / Y	Lungime segment	Punct început	X / Y	Punct sfârșit	X / Y	Lungime segment	Punct început	X / Y	Punct sfârșit	X / Y	Lungime segment
109	287.606,718 393.639,363	110	287.601,377 393.641,109	5.62	110	287.601,377 393.641,109	111	287.595,93 393.642,538	5.631	111	287.595,93 393.642,538	112	287.588,648 393.643,266	7.318
112	287.588,648 393.643,266	113	287.581,54 393.643,11	7.11	113	287.581,54 393.643,11	114	287.574,35 393.642,688	7.203	114	287.574,35 393.642,688	115	287.566,975 393.642,371	7.382
115	287.566,975 393.642,371	116	287.561,045 393.643,576	6.051	116	287.561,045 393.643,576	117	287.553,261 393.648,557	9.241	117	287.553,261 393.648,557	118	287.548,772 393.653,687	6.817
118	287.548,772 393.653,687	119	287.542,472 393.661,897	10.348	119	287.542,472 393.661,897	120	287.539,882 393.664,367	3.579	120	287.539,882 393.664,367	121	287.536,449 393.666,7	4.151
121	287.536,449 393.666,7	122	287.531,555 393.669,232	5.51	122	287.531,555 393.669,232	123	287.521,1 393.674,618	11.761	123	287.521,1 393.674,618	124	287.516,959 393.678,547	5.709
124	287.516,959 393.678,547	125	287.512,928 393.685,251	7.822	125	287.512,928 393.685,251	126	287.507,473 393.692,968	9.45	126	287.507,473 393.692,968	127	287.503,869 393.696,472	5.026
127	287.503,869 393.696,472	128	287.493,022 393.707,61	15.547	128	287.493,022 393.707,61	129	287.489,078 393.711,523	5.556	129	287.489,078 393.711,523	130	287.482,349 393.715,949	8.054
130	287.482,349 393.715,949	131	287.473,444 393.720,223	9.878	131	287.473,444 393.720,223	132	287.453,213 393.729,894	22.424	132	287.453,213 393.729,894	133	287.446,346 393.732,758	7.44
133	287.446,346 393.732,758	134	287.442,78 393.733,392	3.622	134	287.442,78 393.733,392	135	287.438,604 393.733,671	4.184	135	287.438,604 393.733,671	136	287.435,675 393.733,654	2.93
136	287.435,675 393.733,654	137	287.431,446 393.733,035	4.274	137	287.431,446 393.733,035	138	287.425,101 393.731,459	6.537	138	287.425,101 393.731,459	139	287.420,968 393.729,762	4.468
139	287.420,968 393.729,762	140	287.417,082 393.727,819	4.345	140	287.417,082 393.727,819	141	287.411,525 393.723,987	6.75	141	287.411,525 393.723,987	142	287.396,891 393.711,807	19.04
142	287.396,891 393.711,807	143	287.379,881 393.697,838	22.01	143	287.379,881 393.697,838	144	287.367,03 393.687,916	16.236	144	287.367,03 393.687,916	145	287.351,662 393.674,618	20.323
145	287.351,662 393.674,618	146	287.333,084 393.658,567	24.551	146	287.333,084 393.658,567	147	287.303,303 393.634,891	38.045	147	287.303,303 393.634,891	148	287.294,305 393.630,861	9.86
148	287.294,305 393.630,861	149	287.287,038 393.628,824	7.547	149	287.287,038 393.628,824	150	287.280,718 393.628,243	6.348	150	287.280,718 393.628,243	151	287.253,805 393.626,904	26.946
151	287.253,805 393.626,904	152	287.237,907 393.624,282	16.113	152	287.237,907 393.624,282	153	287.220,098 393.621,373	18.045	153	287.220,098 393.621,373	154	287.201,907 393.620,157	18.231
154	287.201,907 393.620,157	155	287.183,912 393.618,423	18.078	155	287.183,912 393.618,423	156	287.173,947 393.616,186	10.213	156	287.173,947 393.616,186	157	287.166,605 393.614,33	7.573
157	287.166,605 393.614,33	158	287.154,882 393.611,36	12.093	158	287.154,882 393.611,36	159	287.145,43 393.608,4	9.904	159	287.145,43 393.608,4	160	287.141,024 393.608,252	4.41
160	287.141,024 393.608,252	161	287.130,073 393.609,254	10.997	161	287.130,073 393.609,254	162	287.118,902 393.609,831	11.186	162	287.118,902 393.609,831	163	287.097,078 393.611,174	21.865
163	287.097,078 393.611,174	164	287.081,614 393.612,093	15.491	164	287.081,614 393.612,093	165	287.061,915 393.612,964	19.718	165	287.061,915 393.612,964	166	287.051,824 393.611,571	10.187
166	287.051,824 393.611,571	167	287.031,486 393.608,694	20.54	167	287.031,486 393.608,694	168	287.019,982 393.607,093	11.615	168	287.019,982 393.607,093	169	287.014,977 393.606,415	5.051
169	287.014,977 393.606,415	170	287.010,077 393.606,092	4.91	170	287.010,077 393.606,092	171	287.004,948 393.606,206	5.13	171	287.004,948 393.606,206	172	286.999,15 393.606,46	5.803
172	286.999,15 393.606,46	173	286.983,437 393.606,962	15.722	173	286.983,437 393.606,962	174	286.970,91 393.608,427	12.613	174	286.970,91 393.608,427	175	286.957,313 393.609,088	13.612
175	286.957,313 393.609,088	176	286.934,503 393.609,57	22.815	176	286.934,503 393.609,57	177	286.925,078 393.610,285	9.452	177	286.925,078 393.610,285	178	286.911,634 393.612,093	13.565
178	286.911,634 393.612,093	179	286.904,868 393.612,272	6.768	179	286.904,868 393.612,272	180	286.899,752 393.611,827	5.135	180	286.899,752 393.611,827	181	286.894,122 393.611,06	5.682
181	286.894,122 393.611,06	182	286.885,678 393.608,849	8.73	182	286.885,678 393.608,849	183	286.855,827 393.600,864	30.9	183	286.855,827 393.600,864	184	286.829,252 393.594,06	27.433
184	286.829,252 393.594,06	185	286.820,58 393.591,17	9.14	185	286.820,58 393.591,17	186	286.810,737 393.587,142	10.636	186	286.810,737 393.587,142	187	286.800,398 393.582,309	11.412
187	286.800,398 393.582,309	188	286.793,179 393.578,312	8.252	188	286.793,179 393.578,312	189	286.788,521 393.574,456	6.047	189	286.788,521 393.574,456	190	286.784,944 393.571,364	4.728
190	286.784,944 393.571,364	191	286.780,57 393.565,934	6.973	191	286.780,57 393.565,934	192	286.765,106 393.545,808	25.38	192	286.765,106 393.545,808	193	286.760,81 393.541,074	6.393
193	286.760,81 393.541,074	194	286.753,482 393.535,215	9.382	194	286.753,482 393.535,215	195	286.747,366 393.530,586	7.67	195	286.747,366 393.530,586	196	286.742,131 393.527,873	5.897
196	286.742,131 393.527,873	197	286.733,249 393.523,492	9.904	197	286.733,249 393.523,492	198	286.724,6 393.519,521	9.517	198	286.724,6 393.519,521	199	286.720,357 393.516,463	5.23
199	286.720,357 393.516,463	200	286.711,075 393.509,882	11.378	200	286.711,075 393.509,882	201	286.735,006 393.469,617	46.84	201	286.735,006 393.469,617	202	286.660,667 393.439,779	80.104
202	286.660,667 393.439,779	203	286.632,574 393.480,822	49.737	203	286.632,574 393.480,822	204	286.646,487 393.488,233	15.764	204	286.646,487 393.488,233	205	286.639,562 393.492,585	8.179
205	286.639,562 393.492,585	206	286.633,878 393.495,575	6.422	206	286.633,878 393.495,575	207	286.626,493 393.497,789	7.711	207	286.626,493 393.497,789	208	286.621,677 393.498,58	4.88

Punct început	X / Y	Punct sfârșit	X / Y	Lungime segment	Punct început	X / Y	Punct sfârșit	X / Y	Lungime segment	Punct început	X / Y	Punct sfârșit	X / Y	Lungime segment
208	286.621,677 393.498,58	209	286.609,835 393.500,741	12.038	209	286.609,835 393.500,741	210	286.585,366 393.504,435	24.746	210	286.585,366 393.504,435	211	286.574,423 393.507,278	11.306
211	286.574,423 393.507,278	212	286.559,319 393.509,986	15.346	212	286.559,319 393.509,986	213	286.545,964 393.512,39	13.57	213	286.545,964 393.512,39	214	286.531,627 393.510,142	14.512
214	286.531,627 393.510,142	215	286.518,697 393.509,284	12.959	215	286.518,697 393.509,284	216	286.502,738 393.510,79	16.029	216	286.502,738 393.510,79	217	286.481,759 393.513,352	21.136
217	286.481,759 393.513,352	218	286.476,476 393.513,816	5.303	218	286.476,476 393.513,816	219	286.471,254 393.513,246	5.253	219	286.471,254 393.513,246	220	286.464,92 393.511,688	6.522
220	286.464,92 393.511,688	221	286.458,926 393.510,749	6.068	221	286.458,926 393.510,749	222	286.453,022 393.509,859	5.971	222	286.453,022 393.509,859	223	286.446,623 393.509,512	6.408
223	286.446,623 393.509,512	224	286.440,034 393.509,937	6.603	224	286.440,034 393.509,937	225	286.435,138 393.510,589	4.939	225	286.435,138 393.510,589	226	286.428,838 393.510,756	6.302
226	286.428,838 393.510,756	227	286.424,244 393.510,486	4.602	227	286.424,244 393.510,486	228	286.417,161 393.509,748	7.121	228	286.417,161 393.509,748	229	286.407,13 393.508,843	10.072
229	286.407,13 393.508,843	230	286.401,399 393.507,13	5.982	230	286.401,399 393.507,13	231	286.394,546 393.505,148	7.134	231	286.394,546 393.505,148	232	286.388,259 393.502,648	6.766
232	286.388,259 393.502,648	233	286.379,712 393.500,082	8.924	233	286.379,712 393.500,082	234	286.372,315 393.498,458	7.573	234	286.372,315 393.498,458	235	286.365,209 393.497,62	7.156
235	286.365,209 393.497,62	236	286.357,612 393.497,125	7.613	236	286.357,612 393.497,125	237	286.353,544 393.496,421	4.129	237	286.353,544 393.496,421	238	286.347,708 393.494,256	6.224
238	286.347,708 393.494,256	239	286.344,394 393.492,765	3.635	239	286.344,394 393.492,765	240	286.338,273 393.489,116	7.126	240	286.338,273 393.489,116	241	286.325,848 393.480,034	15.39
241	286.325,848 393.480,034	242	286.310,817 393.469,342	18.446	242	286.310,817 393.469,342	243	286.299,069 393.461,923	13.895	243	286.299,069 393.461,923	244	286.288,613 393.456,872	11.612
244	286.288,613 393.456,872	245	286.281,125 393.454,036	8.007	245	286.281,125 393.454,036	246	286.269,211 393.450,022	12.572	246	286.269,211 393.450,022	247	286.276,946 393.451,458	7.867
247	286.276,946 393.451,458	248	286.289,492 393.452,947	12.634	248	286.289,492 393.452,947	249	286.303,41 393.453,253	13.921	249	286.303,41 393.453,253	250	286.327,658 393.435,149	30.261
250	286.327,658 393.435,149	251	286.357,691 393.387,483	56.338	251	286.357,691 393.387,483	1	286.386,808 393.346,755	50.066					

** Lungimile segmentelor sunt determinate în planul de proiecție Stereo 70 și sunt rotunjite la 1 milimetru.

*** Distanța dintre puncte este formată din segmente cumulate ce sunt mai mici decât valoarea 1 milimetru.

**DATE DESPRE IMOBILUL NR. 2251**

Oficiul de Cadastru și Publicitate Imobiliară CARAS-SEVERIN
Biroul de Cadastru și Publicitate Imobiliară Caransebes

A. Partea I. Descrierea imobilului

TEREN Extravilan

Adresa: Jud. Caraș-Severin, Extravilan Cuptoare

Nr. Crt	Nr cadastral Nr. topografic	Suprafața* (mp)	Observații / Referințe
A1	31346	1.976	Sector cadastral:110 Teren imprejmuit;

Construcții

Crt	Nr cadastral Nr. topografic	Adresa	Observații / Referințe
A1.1	31346-C1	Jud. Caraș-Severin	Nr. niveluri:1; S. construita la sol:54 mp; Anexa P

B. Partea II. Proprietari și acte

Inscrieri privitoare la dreptul de proprietate și alte drepturi reale		Referințe
7843 / 19/03/2021		
Act Normativ nr. 7, din 13/03/1996 emis de Parlamentul Romaniei;		
B1	Intabulare, drept de PROPRIETATE, dobandit prin Lege, cota actuala 1/1 1) NEIDENTIFICAT NEIDENTIFICAT	A1
Act Administrativ nr. 788, din 16/03/2021 emis de Primaria Comunei Cornea (Act Administrativ Nr. 85 din 16.03.2021, emis de Primaria Comunei Cornea; Act Notarial Nr. 716 din 17.03.2021, emis de NP Simescu Nicoleta Iconia);		
B2	Intabulare, drept de PROPRIETATE, dobandit prin Lege, cota actuala 1/1 1) VIZICANICI FLORIN, (casatorit cu VIZICANICI ANA-MARIA, nascuta Bujanca)	A1.1
B3	In baza art. 41, alin. (8) din Legea nr. 7/1996 republicata, se noteaza POSESIA asupra imobilelor cuprinse in Partea "A", ca bun propriu, in favoarea 1) VIZICANICI FLORIN, (casatorit cu VIZICANICI ANA-MARIA, nascuta Bujanca)	A1

C. Partea III. SARCINI .

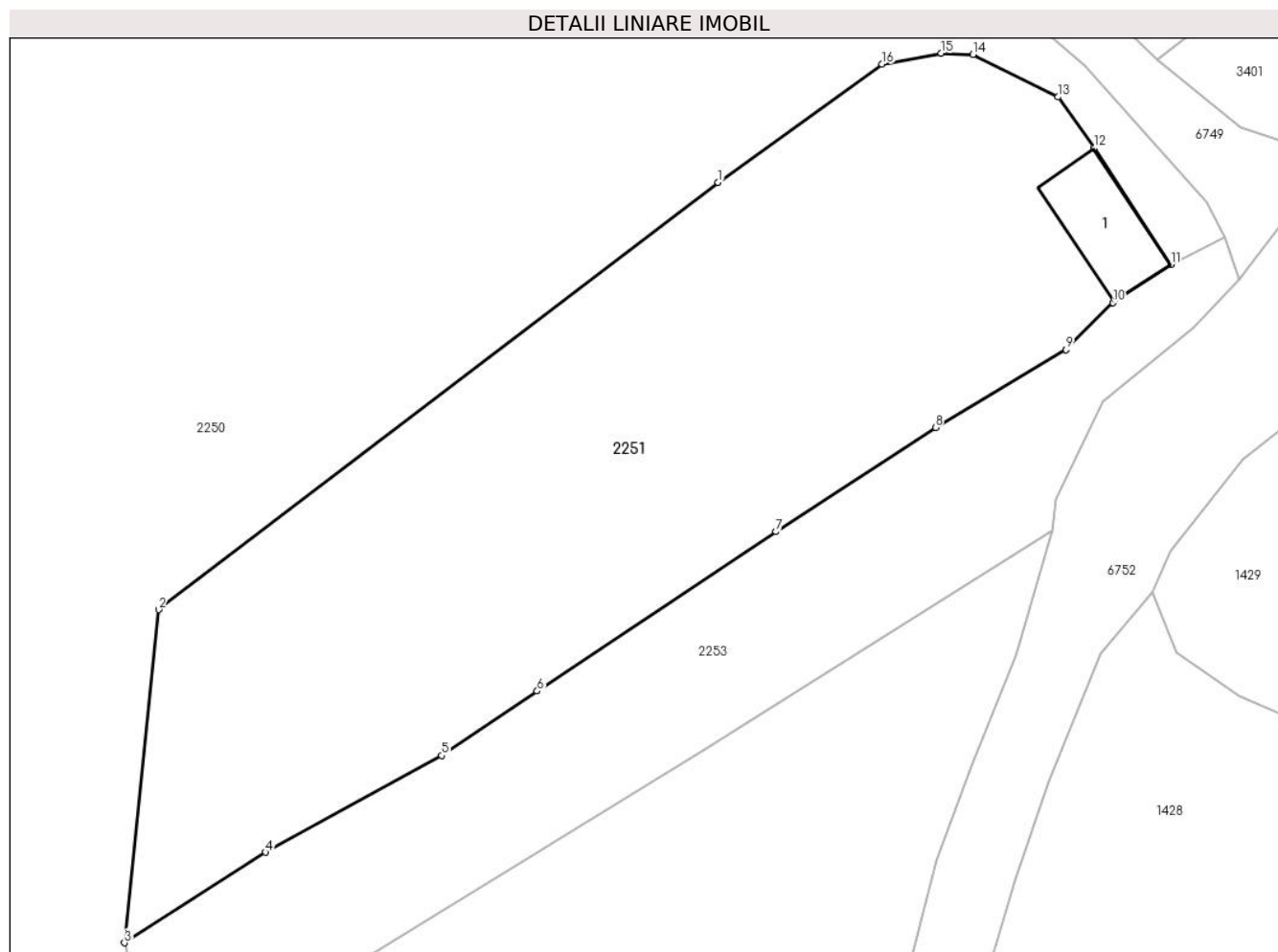
Inscrieri privind dezmembramintele dreptului de proprietate, drepturi reale de garanție și sarcini	Referințe
NU SUNT	

Anexa Nr. 1 La Partea I

Teren

Nr cadastral	Suprafața (mp)*	Observații / Referințe
31346	1.976	

* Suprafața este determinată în planul de proiecție Stereo 70.



Date referitoare la teren

Crt	Categorie folosință	Intravilan	Suprafața (mp)	Tarla	Parcelă	Nr. topo	Observații / Referințe
1	arabil	NU	1.922	-	-	-	Vartop, Nr. Cad. 610, din planul cadastral 1:2880, editia 1874 - Cuptoare
2	curti constructii	NU	54	-	-	-	Vartop, Nr. Cad. 610, din planul cadastral 1:2880, editia 1874 - Cuptoare

Date referitoare la construcții

Crt	Număr	Destinație construcție	Supraf. (mp)	Situație juridică	Observații / Referințe
A1.1	31346-C1	constructii anexa	54	Cu acte	Nr. niveluri:1; S. construita la sol:54 mp; Anexa p

Lungime Segmente

1) Valorile lungimilor segmentelor sunt obținute din proiecție în plan.

Punct început	X / Y	Punct sfârșit	X / Y	Lungime segment (** (m)
1	287.586,967 393.624,12	2	287.544,433 393.591,647	53.513
2	287.544,433 393.591,647	3	287.541,826 393.566,337	25.443

Punct început	X / Y	Punct sfârșit	X / Y	Lungime segment (** (m)
3	287.541,826 393.566,337	4	287.552,558 393.573,218	12.749
4	287.552,558 393.573,218	5	287.565,946 393.580,563	15.27
5	287.565,946 393.580,563	6	287.573,213 393.585,454	8.759
6	287.573,213 393.585,454	7	287.591,376 393.597,575	21.837
7	287.591,376 393.597,575	8	287.603,494 393.605,485	14.471
8	287.603,494 393.605,485	9	287.613,414 393.611,41	11.554
9	287.613,414 393.611,41	10	287.616,986 393.614,969	5.043
10	287.616,986 393.614,969	11	287.621,399 393.617,863	5.278
11	287.621,399 393.617,863	12	287.615,549 393.626,731	10.624
12	287.615,549 393.626,731	13	287.612,812 393.630,599	4.738
13	287.612,812 393.630,599	14	287.606,352 393.633,83	7.223
14	287.606,352 393.633,83	15	287.603,929 393.633,928	2.425
15	287.603,929 393.633,928	16	287.599,441 393.633,109	4.562
16	287.599,441 393.633,109	1	287.586,967 393.624,12	15.375

** Lungimile segmentelor sunt determinate în planul de proiecție Stereo 70 și sunt rotunjite la 1 milimetru.

*** Distanța dintre puncte este formată din segmente cumulate ce sunt mai mici decât valoarea 1 milimetru.

**DATE DESPRE IMOBILUL NR. 2252**

Oficiul de Cadastru și Publicitate Imobiliară CARAS-SEVERIN
Biroul de Cadastru și Publicitate Imobiliară Caransebes

A. Partea I. Descrierea imobilului

TEREN Extravilan

Adresa: Jud. Caraș-Severin

Nr. Crt	Nr cadastral Nr. topografic	Suprafața* (mp)	Observații / Referințe
A1		3.683	Sector cadastral:110 Teren neimpregmuit;

B. Partea II. Proprietari și acte

Inscrieri privitoare la dreptul de proprietate și alte drepturi reale	Referințe
1591 / 14/06/2023	
Act Normativ nr. 7, din 13/03/1996 emis de Parlamentul Romaniei;	
B1	A1
Intabulare, drept de PROPRIETATE, dobandit prin Lege, cota actuala 1/1 1) NEIDENTIFICAT NEIDENTIFICAT	
Act Normativ nr. 7, din 13/03/1996 emis de Parlamentul Romaniei (Adeverinta nr. 2123/22.05.2023, emisa de Primaria Comunei Cornea);	
B2	A1
Se noteaza posesia factica in favoarea lui 1) JURESCU FANICA	

C. Partea III. SARCINI .

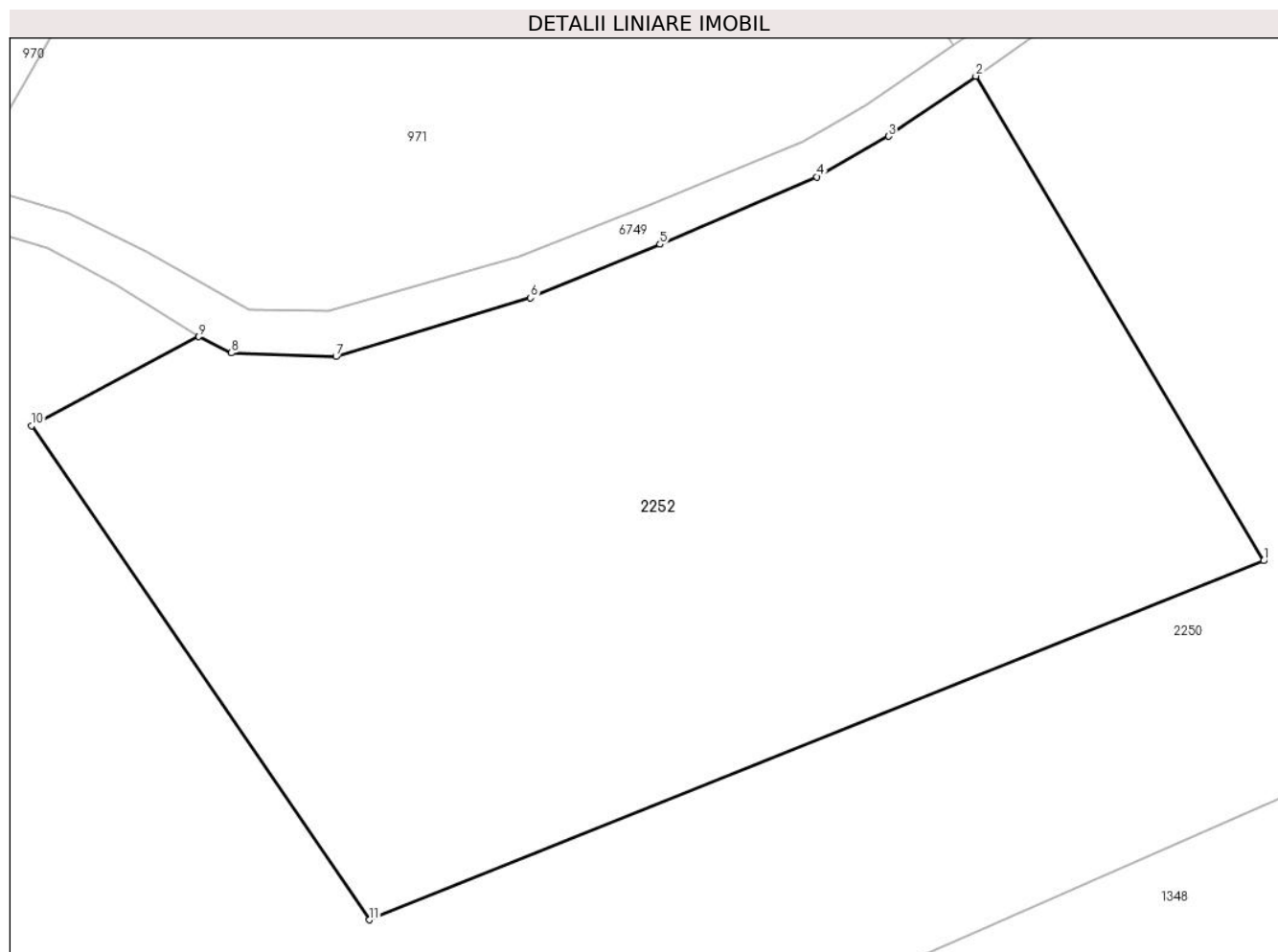
Inscrieri privind dezmembramintele dreptului de proprietate, drepturi reale de garanție și sarcini	Referințe
NU SUNT	

Anexa Nr. 1 La Partea I

Teren

Nr cadastral	Suprafața (mp)*	Observații / Referințe
	3.683	

* Suprafața este determinată în planul de proiecție Stereo 70.



Date referitoare la teren

Crt	Categorie folosință	Intravilan	Suprafața (mp)	Tarla	Parcelă	Nr. topo	Observații / Referințe
1	faneata	NU	3.683	-	-	-	Vartop, Nr. Cad. Partial 611, din planul cadastral 1:2880, editia 1874 - Cuptoare

Lungime Segmente

1) Valorile lungimilor segmentelor sunt obținute din proiecție în plan.

Punct început	X / Y	Punct sfârșit	X / Y	Lungime segment (** (m)
1	286.735,006 393.469,617	2	286.711,075 393.509,882	46.84
2	286.711,075 393.509,882	3	286.703,838 393.504,883	8.796
3	286.703,838 393.504,883	4	286.697,875 393.501,505	6.854
4	286.697,875 393.501,505	5	286.684,817 393.495,897	14.211
5	286.684,817 393.495,897	6	286.674,06 393.491,46	11.636

Punct început	X / Y	Punct sfârșit	X / Y	Lungime segment (** (m)
6	286.674,06 393.491,46	7	286.657,869 393.486,582	16.909
7	286.657,869 393.486,582	8	286.649,179 393.486,871	8.695
8	286.649,179 393.486,871	9	286.646,487 393.488,233	3.017
9	286.646,487 393.488,233	10	286.632,574 393.480,822	15.764
10	286.632,574 393.480,822	11	286.660,667 393.439,779	49.737
11	286.660,667 393.439,779	1	286.735,006 393.469,617	80.104

** Lungimile segmentelor sunt determinate în planul de proiecție Stereo 70 și sunt rotunjite la 1 milimetru.

*** Distanța dintre puncte este formată din segmente cumulate ce sunt mai mici decât valoarea 1 milimetru.

**DATE DESPRE IMOBILUL NR. 2253**

Oficiul de Cadastru și Publicitate Imobiliară CARAS-SEVERIN
Biroul de Cadastru și Publicitate Imobiliară Caransebes

A. Partea I. Descrierea imobilului

TEREN Extravilan

Adresa: Jud. Caraș-Severin

Nr. Crt	Nr cadastral Nr. topografic	Suprafața* (mp)	Observații / Referințe
A1		969	Sector cadastral:110 Teren neimprejmuit;

B. Partea II. Proprietari și acte

Inscrieri privitoare la dreptul de proprietate și alte drepturi reale		Referințe
1590 / 14/06/2023		
Act Normativ nr. 7, din 13/03/1996 emis de Parlamentul Romaniei (Art.13,Al.15);		
B1	Inscrierea provizorie, drept de PROPRIETATE, dobandit prin Lege, cota actuala 1/1 1) COMUNA CORNEA , CIF:3227734, Proprietar Neidentificat	A1

C. Partea III. SARCINI .

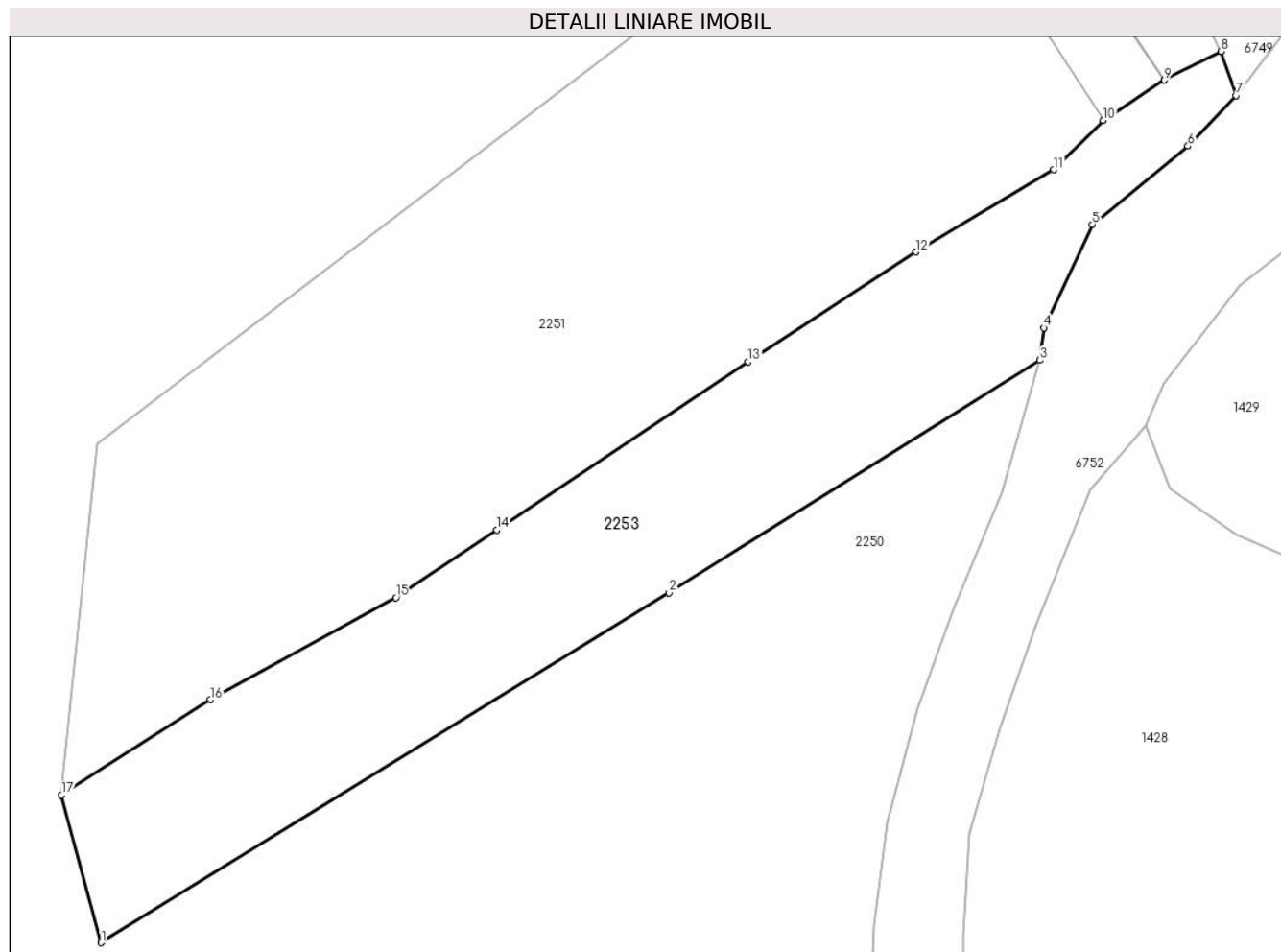
Inscrieri privind dezmembramintele dreptului de proprietate, drepturi reale de garanție și sarcini	Referințe
NU SUNT	

Anexa Nr. 1 La Partea I

Teren

Nr cadastral	Suprafața (mp)*	Observații / Referințe
	969	

* Suprafața este determinată în planul de proiecție Stereo 70.



Date referitoare la teren

Crt	Categorie folosință	Intravilan	Suprafața (mp)	Tarla	Parcelă	Nr. topo	Observații / Referințe
1	pasune	NU	969	-	-	-	Vartop, Nr. Cad. Partial 613, din planul cadastral 1:2880, editia 1874 - Cuptoare

Lungime Segmente

1) Valorile lungimilor segmentelor sunt obținute din proiecție în plan.

Punct început	X / Y	Punct sfârșit	X / Y	Lungime segment (** (m)
1	287.544,687 393.555,697	2	287.585,669 393.580,9	48.112
2	287.585,669 393.580,9	3	287.612,41 393.597,677	31.568
3	287.612,41 393.597,677	4	287.612,698 393.600,012	2.353
4	287.612,698 393.600,012	5	287.616,202 393.607,457	8.228
5	287.616,202 393.607,457	6	287.623,102 393.613,107	8.918

Punct început	X / Y	Punct sfârşit	X / Y	Lungime segment (** (m)
6	287.623,102 393.613,107	7	287.626,558 393.616,759	5.028
7	287.626,558 393.616,759	8	287.625,499 393.619,932	3.345
8	287.625,499 393.619,932	9	287.621,399 393.617,863	4.592
9	287.621,399 393.617,863	10	287.616,986 393.614,969	5.278
10	287.616,986 393.614,969	11	287.613,414 393.611,41	5.043
11	287.613,414 393.611,41	12	287.603,494 393.605,485	11.554
12	287.603,494 393.605,485	13	287.591,376 393.597,575	14.471
13	287.591,376 393.597,575	14	287.573,213 393.585,454	21.837
14	287.573,213 393.585,454	15	287.565,946 393.580,563	8.759
15	287.565,946 393.580,563	16	287.552,558 393.573,218	15.27
16	287.552,558 393.573,218	17	287.541,826 393.566,337	12.749
17	287.541,826 393.566,337	1	287.544,687 393.555,697	11.018

** Lungimile segmentelor sunt determinate în planul de proiecţie Stereo 70 şi sunt rotunjite la 1 milimetru.

*** Distanţa dintre puncte este formată din segmente cumulate ce sunt mai mici decât valoarea 1 milimetru.

**DATE DESPRE IMOBILUL NR. 2254**

Oficiul de Cadastru și Publicitate Imobiliară CARAS-SEVERIN
Biroul de Cadastru și Publicitate Imobiliară Caransebes

A. Partea I. Descrierea imobilului

TEREN Extravilan

Adresa: Jud. Caraș-Severin

Nr. Crt	Nr cadastral Nr. topografic	Suprafața* (mp)	Observații / Referințe
A1		11.222	Sector cadastral:110 Teren neimpregmuit;

B. Partea II. Proprietari și acte

Inscrieri privitoare la dreptul de proprietate și alte drepturi reale		Referințe
1589 / 14/06/2023		
Act Normativ nr. 7, din 13/03/1996 emis de Parlamentul Romaniei (Art.13,Al.15);		
B1	Inscrierea provizorie, drept de PROPRIETATE, dobandit prin Lege, cota actuala 1/1 1) COMUNA CORNEA, CIF:3227734, Proprietar Neidentificat	A1

C. Partea III. SARCINI .

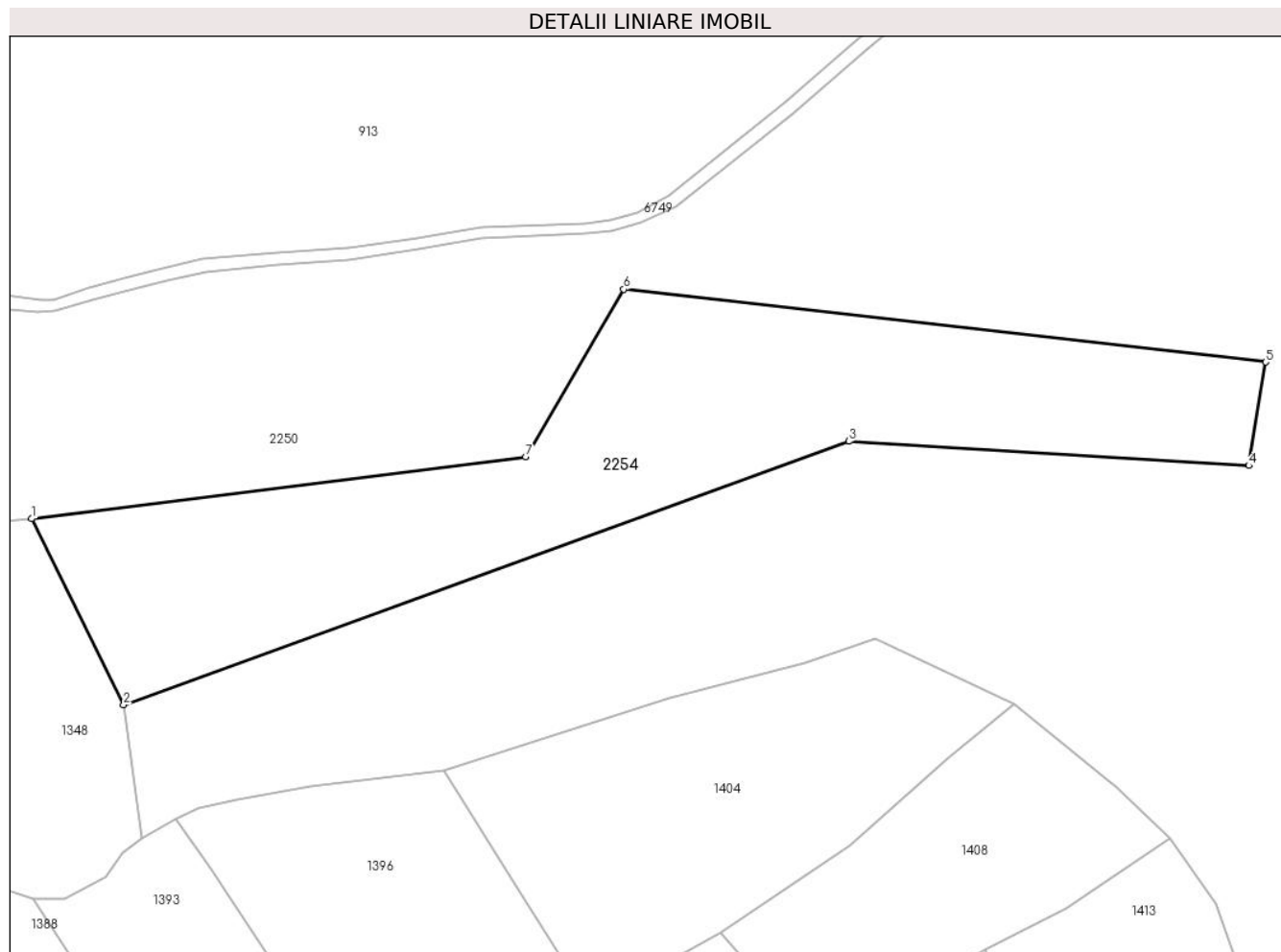
Inscrieri privind dezmembramintele dreptului de proprietate, drepturi reale de garanție și sarcini	Referințe
NU SUNT	

Anexa Nr. 1 La Partea I

Teren

Nr cadastral	Suprafața (mp)*	Observații / Referințe
	11.222	

* Suprafața este determinată în planul de proiecție Stereo 70.



Date referitoare la teren

Crt	Categorie folosință	Intravilan	Suprafața (mp)	Tarla	Parcelă	Nr. topo	Observații / Referințe
1	padure	NU	11.222	-	-	-	Vartop, Nr. Cad. Partial 613, din planul cadastral 1:2880, editia 1874 - Cuptoare

Lungime Segmente

1) Valorile lungimilor segmentelor sunt obținute din proiecție în plan.

Punct început	X / Y	Punct sfârșit	X / Y	Lungime segment (** (m)
1	287.139,448 393.555,705	2	287.162,85 393.508,382	52.794
2	287.162,85 393.508,382	3	287.347,406 393.575,4	196.348
3	287.347,406 393.575,4	4	287.449,171 393.569,193	101.953
4	287.449,171 393.569,193	5	287.453,456 393.595,515	26.669
5	287.453,456 393.595,515	6	287.290,15 393.614,006	164.35

Punct început	X / Y	Punct sfârșit	X / Y	Lungime segment (** (m)
6	287.290,15 393.614,006	7	287.265,199 393.571,408	49.367
7	287.265,199 393.571,408	1	287.139,448 393.555,705	126.728

** Lungimile segmentelor sunt determinate în planul de proiecție Stereo 70 și sunt rotunjite la 1 milimetru.

*** Distanța dintre puncte este formată din segmente cumulate ce sunt mai mici decât valoarea 1 milimetru.

**DATE DESPRE IMOBILUL NR. 2558**

Oficiul de Cadastru și Publicitate Imobiliară CARAS-SEVERIN
Biroul de Cadastru și Publicitate Imobiliară Caransebes

A. Partea I. Descrierea imobilului

TEREN Extravilan

Adresa: Jud. Caraș-Severin

Nr. Crt	Nr cadastral Nr. topografic	Suprafața* (mp)	Observații / Referințe
A1		2.525	Sector cadastral:96 Teren neimpregmuit;

B. Partea II. Proprietari și acte

Inscrieri privitoare la dreptul de proprietate și alte drepturi reale		Referințe
1835 / 16/06/2023		
Act Normativ nr. 7, din 13/03/1996 emis de Parlamentul Romaniei;		
B1	Intabulare, drept de PROPRIETATE, dobandit prin Lege, cota actuala 1/1 1) NEIDENTIFICAT NEIDENTIFICAT	A1
Act Normativ nr. 7, din 13/03/1996 emis de Parlamentul Romaniei (Adeverinta nr. 2517/31.05.2023 emisa de Primaria Comunei Cornea);		
B2	Se noteaza posesia factica in favoarea lui 1) DOMIL DUMITRU	A1

C. Partea III. SARCINI .

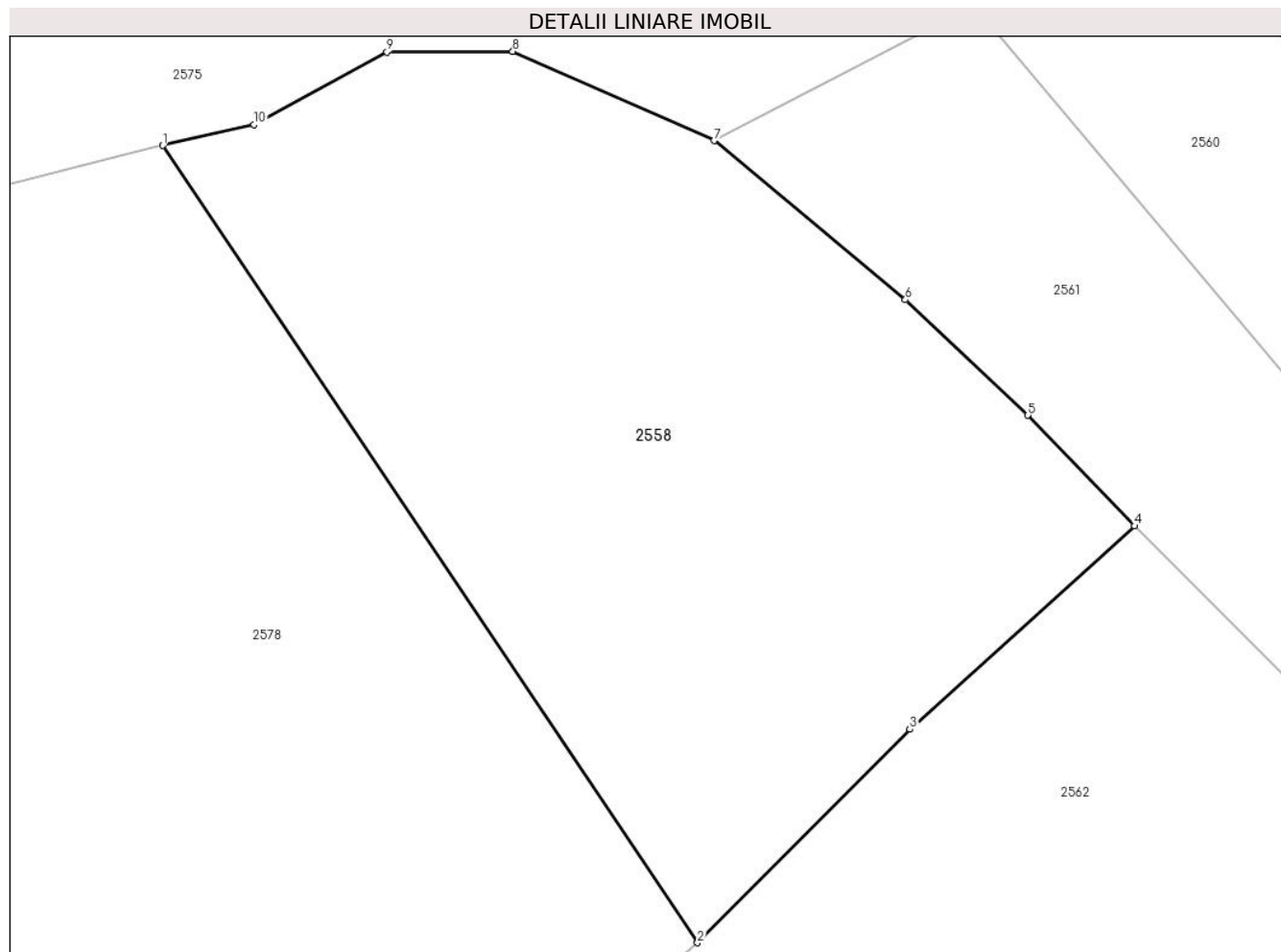
Inscrieri privind dezmembramintele dreptului de proprietate, drepturi reale de garanție și sarcini	Referințe
NU SUNT	

Anexa Nr. 1 La Partea I

Teren

Nr cadastral	Suprafața (mp)*	Observații / Referințe
	2.525	

* Suprafața este determinată în planul de proiecție Stereo 70.



Date referitoare la teren

Crt	Categorie folosință	Intravilan	Suprafața (mp)	Tarla	Parcelă	Nr. topo	Observații / Referințe
1	faneata	NU	2.525	-	-	-	Stoblec, nr. cad. partial 4330; 4333; cad. 4331 din planul cadastral 1:2880 editia 1874 - Iablanita

Lungime Segmente

1) Valorile lungimilor segmentelor sunt obținute din proiecție în plan.

Punct început	X / Y	Punct sfârșit	X / Y	Lungime segment (** (m)
1	288.541,047 390.218,071	2	288.582,355 390.156,55	74.103
2	288.582,355 390.156,55	3	288.598,769 390.173,017	23.25
3	288.598,769 390.173,017	4	288.616,133 390.188,717	23.409
4	288.616,133 390.188,717	5	288.607,897 390.197,258	11.865
5	288.607,897 390.197,258	6	288.598,423 390.206,172	13.008

Punct început	X / Y	Punct sfârșit	X / Y	Lungime segment (** (m)
6	288.598,423 390.206,172	7	288.583,636 390.218,447	19.218
7	288.583,636 390.218,447	8	288.568,084 390.225,337	17.01
8	288.568,084 390.225,337	9	288.558,362 390.225,278	9.722
9	288.558,362 390.225,278	10	288.548,087 390.219,673	11.704
10	288.548,087 390.219,673	1	288.541,047 390.218,071	7.22

** Lungimile segmentelor sunt determinate în planul de proiecție Stereo 70 și sunt rotunjite la 1 milimetru.

*** Distanța dintre puncte este formată din segmente cumulate ce sunt mai mici decât valoarea 1 milimetru.

**DATE DESPRE IMOBILUL NR. 2559**

Oficiul de Cadastru și Publicitate Imobiliară CARAS-SEVERIN
Biroul de Cadastru și Publicitate Imobiliară Caransebes

A. Partea I. Descrierea imobilului

TEREN Extravilan

Adresa: Jud. Caraș-Severin

Nr. Crt	Nr cadastral Nr. topografic	Suprafața* (mp)	Observații / Referințe
A1		2.889	Sector cadastral:96 Teren neimprejmuit;

B. Partea II. Proprietari și acte

Inscrieri privitoare la dreptul de proprietate și alte drepturi reale		Referințe
1833 / 16/06/2023		
Act Normativ nr. 7, din 13/03/1996 emis de Parlamentul Romaniei (Art. 13, Al. 15);		
B1	Inscrierea provizorie, drept de PROPRIETATE, dobandit prin Lege, cota actuala 1/1 1) COMUNA CORNEA, CIF:3227734, Proprietar Neidentificat	A1

C. Partea III. SARCINI .

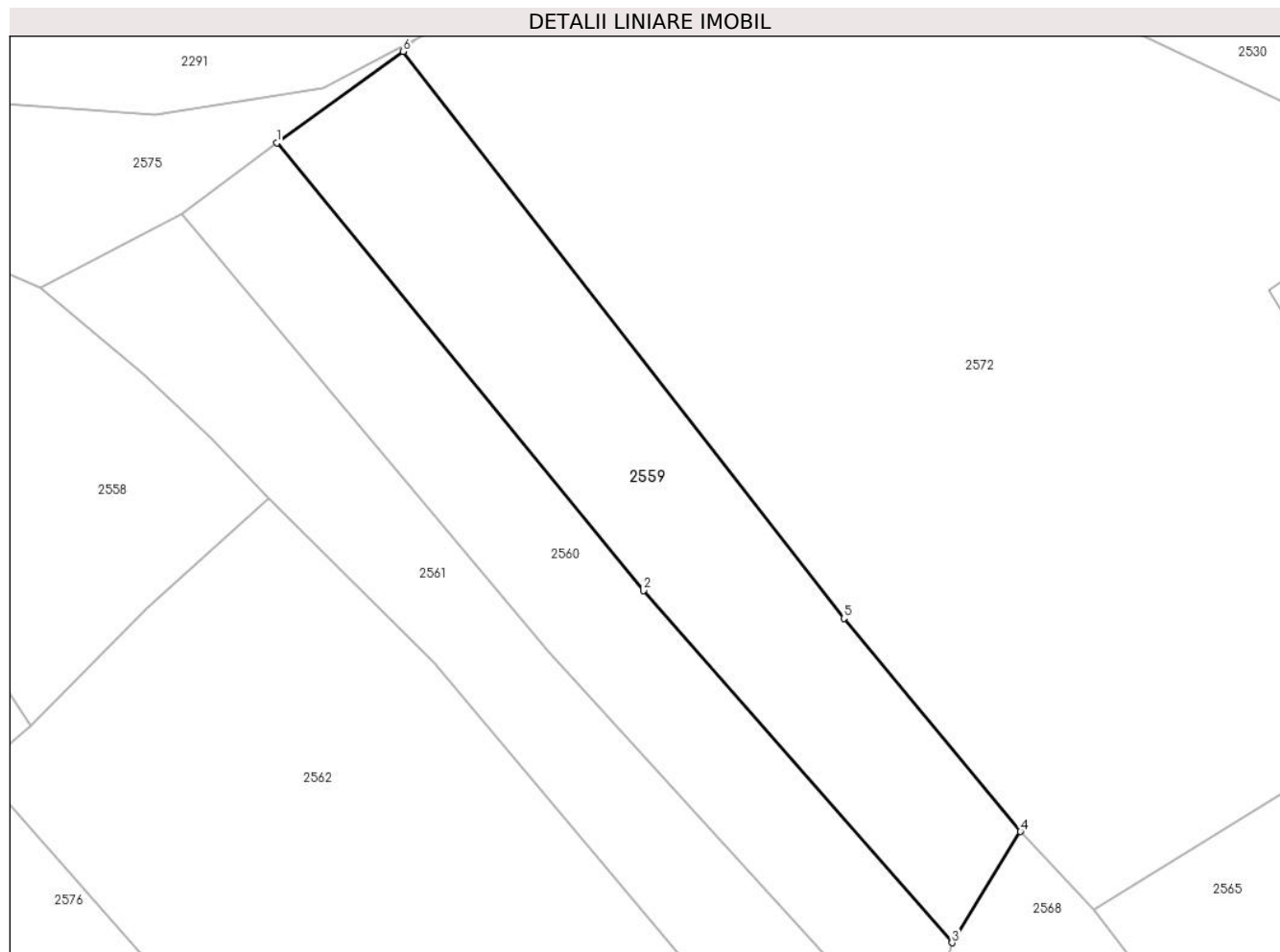
Inscrieri privind dezmembramintele dreptului de proprietate, drepturi reale de garanție și sarcini	Referințe
NU SUNT	

Anexa Nr. 1 La Partea I

Teren

Nr cadastral	Suprafața (mp)*	Observații / Referințe
	2.889	

* Suprafața este determinată în planul de proiecție Stereo 70.



Date referitoare la teren

Crt	Categorie folosință	Intravilan	Suprafața (mp)	Tarla	Parcelă	Nr. topo	Observații / Referințe
1	faneata	NU	2.889	-	-	-	Stoblec, nr. cad. 4337; din planul cadastral 1:2880 editia 1874 - lablanita

Lungime Segmente

1) Valorile lungimilor segmentelor sunt obținute din proiecție în plan.

Punct început	X / Y	Punct sfârșit	X / Y	Lungime segment (** (m)
1	288.617,215 390.239,001	2	288.669,162 390.175,618	81.95
2	288.669,162 390.175,618	3	288.712,933 390.125,744	66.357
3	288.712,933 390.125,744	4	288.722,644 390.141,485	18.495
4	288.722,644 390.141,485	5	288.697,593 390.171,672	39.228
5	288.697,593 390.171,672	6	288.635,14 390.251,961	101.719

Punct început	X / Y	Punct sfârșit	X / Y	Lungime segment (** (m)
6	288.635,14 390.251,961	1	288.617,215 390.239,001	22.119

** Lungimile segmentelor sunt determinate în planul de proiecție Stereo 70 și sunt rotunjite la 1 milimetru.

*** Distanța dintre puncte este formată din segmente cumulate ce sunt mai mici decât valoarea 1 milimetru.

**DATE DESPRE IMOBILUL NR. 2560**

Oficiul de Cadastru și Publicitate Imobiliară CARAS-SEVERIN
Biroul de Cadastru și Publicitate Imobiliară Caransebes

A. Partea I. Descrierea imobilului

TEREN Extravilan

Adresa: Jud. Caraș-Severin

Nr. Crt	Nr cadastral Nr. topografic	Suprafața* (mp)	Observații / Referințe
A1		2.397	Sector cadastral:96 Teren neimprijmit;

B. Partea II. Proprietari și acte

Inscrieri privitoare la dreptul de proprietate și alte drepturi reale		Referințe
1830 / 16/06/2023		
Act Normativ nr. 7, din 13/03/1996 emis de Parlamentul Romaniei;		
B1	Intabulare, drept de PROPRIETATE, dobandit prin Lege, cota actuala 1/1 1) NEIDENTIFICAT NEIDENTIFICAT	A1
Act Normativ nr. 7, din 13/03/1996 emis de Parlamentul Romaniei (Adeverinta nr. 2519/31.05.2023 emisa de Primaria Comunei Cornea);		
B2	Se noteaza posesia factica in favoarea lui 1) MARTINESCU LELICA	A1

C. Partea III. SARCINI .

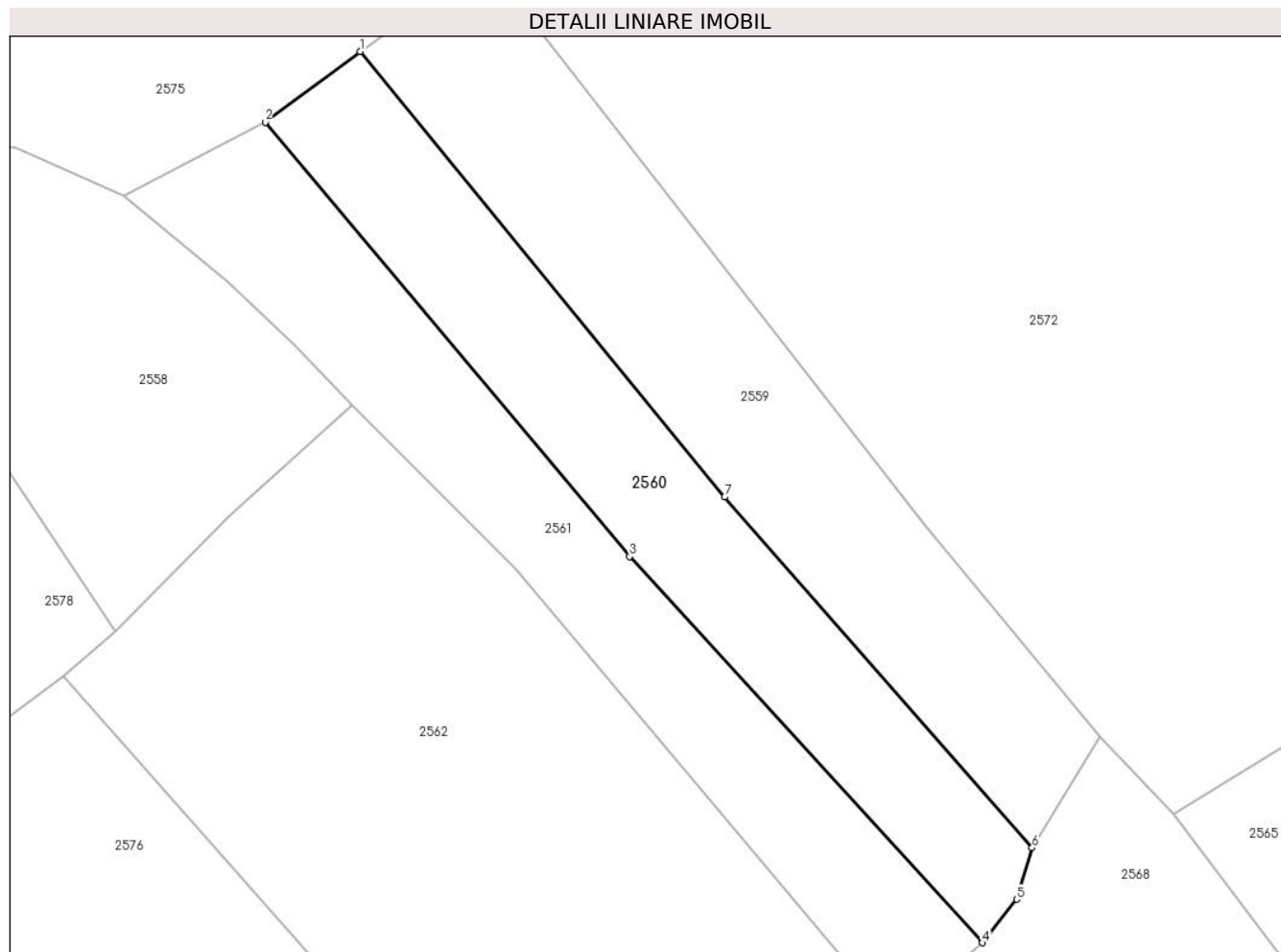
Inscrieri privind dezmembramintele dreptului de proprietate, drepturi reale de garanție și sarcini	Referințe
NU SUNT	

Anexa Nr. 1 La Partea I

Teren

Nr cadastral	Suprafața (mp)*	Observații / Referințe
	2.397	

* Suprafața este determinată în planul de proiecție Stereo 70.



Date referitoare la teren

Crt	Categorie folosință	Intravilan	Suprafața (mp)	Tarla	Parcelă	Nr. topo	Observații / Referințe
1	faneata	NU	2.397	-	-	-	Stoblec, nr. cad. 4335; din planul cadastral 1:2880 editia 1874 - lablanita

Lungime Segmente

1) Valorile lungimilor segmentelor sunt obținute din proiecție în plan.

Punct început	X / Y	Punct sfârșit	X / Y	Lungime segment (** (m)
1	288.617,215 390.239,001	2	288.603,716 390.228,924	16.845
2	288.603,716 390.228,924	3	288.655,603 390.167,159	80.667
3	288.655,603 390.167,159	4	288.705,837 390.112,224	74.44
4	288.705,837 390.112,224	5	288.710,72 390.118,393	7.868
5	288.710,72 390.118,393	6	288.712,933 390.125,744	7.677

Punct început	X / Y	Punct sfârșit	X / Y	Lungime segment (** (m)
6	288.712,933 390.125,744	7	288.669,162 390.175,618	66.357
7	288.669,162 390.175,618	1	288.617,215 390.239,001	81.95

** Lungimile segmentelor sunt determinate în planul de proiecție Stereo 70 și sunt rotunjite la 1 milimetru.

*** Distanța dintre puncte este formată din segmente cumulate ce sunt mai mici decât valoarea 1 milimetru.

**DATE DESPRE IMOBILUL NR. 2561**

Oficiul de Cadastru și Publicitate Imobiliară CARAS-SEVERIN
Biroul de Cadastru și Publicitate Imobiliară Caransebes

A. Partea I. Descrierea imobilului

TEREN Extravilan

Adresa: Jud. Caraș-Severin

Nr. Crt	Nr cadastral Nr. topografic	Suprafața* (mp)	Observații / Referințe
A1		2.492	Sector cadastral:96 Teren neimprijmit;

B. Partea II. Proprietari și acte

Inscrieri privitoare la dreptul de proprietate și alte drepturi reale		Referințe
1823 / 16/06/2023		
Act Normativ nr. 7, din 13/03/1996 emis de Parlamentul Romaniei;		
B1	Intabulare, drept de PROPRIETATE, dobandit prin Lege, cota actuala 1/1 1) NEIDENTIFICAT NEIDENTIFICAT	A1
Act Normativ nr. 7, din 13/03/1996 emis de Parlamentul Romaniei (Adeverinta nr. 2518/31.05.2023 emisa de Primaria Comunei Cornea);		
B2	Se noteaza posesia factica in favoarea lui 1) DOMIL PAVEL	A1

C. Partea III. SARCINI .

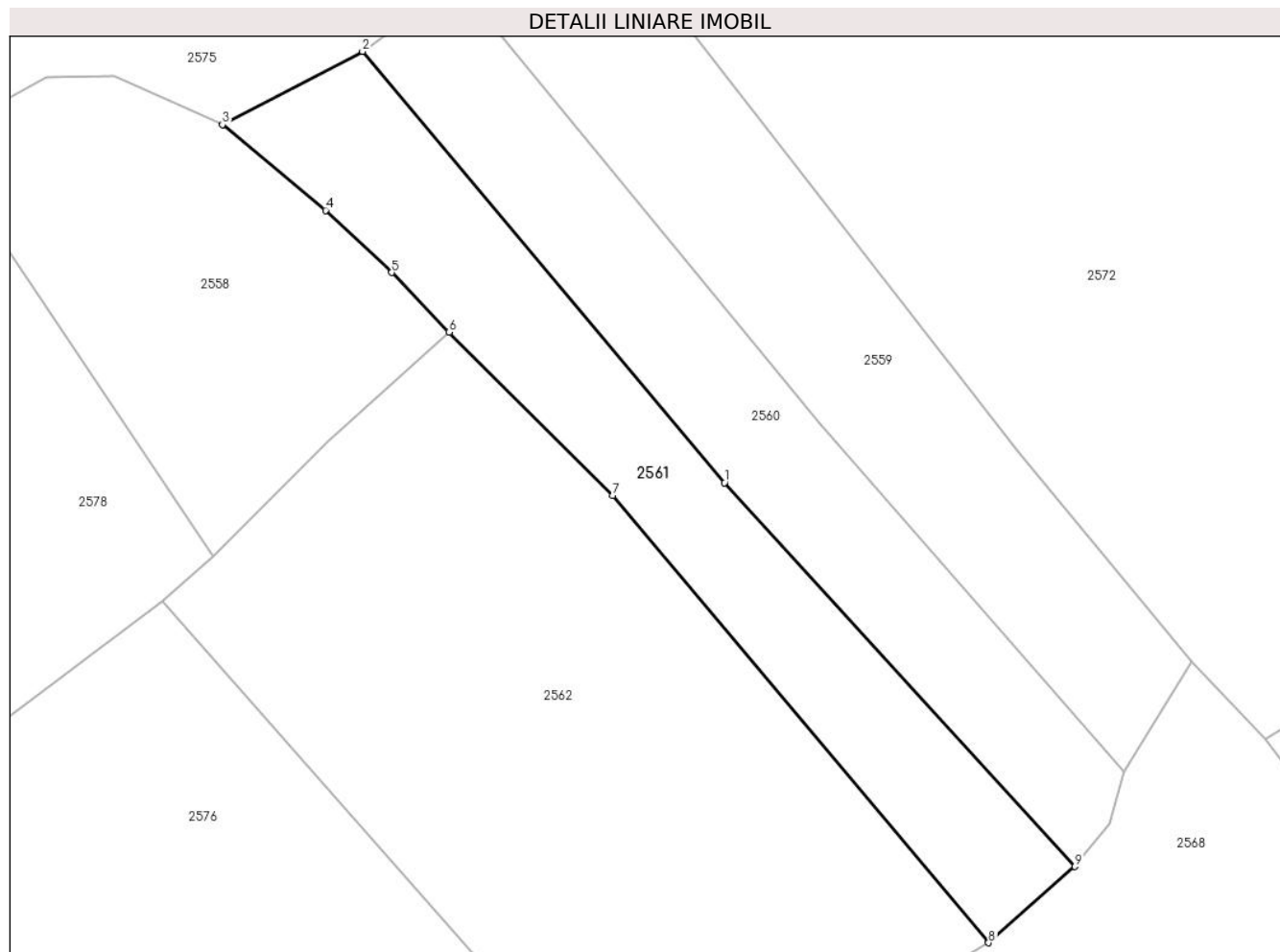
Inscrieri privind dezmembramintele dreptului de proprietate, drepturi reale de garanție și sarcini	Referințe
NU SUNT	

Anexa Nr. 1 La Partea I

Teren

Nr cadastral	Suprafața (mp)*	Observații / Referințe
	2.492	

* Suprafața este determinată în planul de proiecție Stereo 70.



Date referitoare la teren

Crt	Categorie folosință	Intravilan	Suprafața (mp)	Tarla	Parcelă	Nr. topo	Observații / Referințe
1	faneata	NU	2.492	-	-	-	Stoblec, nr. cad. 4334; din planul cadastral 1:2880 editia 1874 - Iablanita

Lungime Segmente

1) Valorile lungimilor segmentelor sunt obținute din proiecție în plan.

Punct început	X / Y	Punct sfârșit	X / Y	Lungime segment (** (m)
1	288.655,603 390.167,159	2	288.603,716 390.228,924	80.667
2	288.603,716 390.228,924	3	288.583,636 390.218,447	22.649
3	288.583,636 390.218,447	4	288.598,423 390.206,172	19.218
4	288.598,423 390.206,172	5	288.607,897 390.197,258	13.008
5	288.607,897 390.197,258	6	288.616,133 390.188,717	11.865

Punct început	X / Y	Punct sfârșit	X / Y	Lungime segment (** (m)
6	288.616,133 390.188,717	7	288.639,545 390.165,309	33.107
7	288.639,545 390.165,309	8	288.693,46 390.101,314	83.679
8	288.693,46 390.101,314	9	288.705,837 390.112,224	16.499
9	288.705,837 390.112,224	1	288.655,603 390.167,159	74.44

** Lungimile segmentelor sunt determinate în planul de proiecție Stereo 70 și sunt rotunjite la 1 milimetru.

*** Distanța dintre puncte este formată din segmente cumulate ce sunt mai mici decât valoarea 1 milimetru.

**DATE DESPRE IMOBILUL NR. 2562**

Oficiul de Cadastru și Publicitate Imobiliară CARAS-SEVERIN
Biroul de Cadastru și Publicitate Imobiliară Caransebes

A. Partea I. Descrierea imobilului

TEREN Extravilan

Adresa: Jud. Caraș-Severin

Nr. Crt	Nr cadastral Nr. topografic	Suprafața* (mp)	Observații / Referințe
A1		6.568	Sector cadastral:96 Teren neimprijmit;

B. Partea II. Proprietari și acte

Inscrieri privitoare la dreptul de proprietate și alte drepturi reale		Referințe
1841 / 16/06/2023		
Act Normativ nr. 7, din 13/03/1996 emis de Parlamentul Romaniei;		
B1	Intabulare, drept de PROPRIETATE, dobandit prin Lege, cota actuala 1/1 1) NEIDENTIFICAT NEIDENTIFICAT	A1
Act Normativ nr. 7, din 13/03/1996 emis de Parlamentul Romaniei (Adeverinta nr. 2521/31.05.2023 emisa de Primaria Comunei Cornea);		
B2	Se noteaza posesia factica in favoarea lui 1) TELEAGA GHEORGHE	A1

C. Partea III. SARCINI .

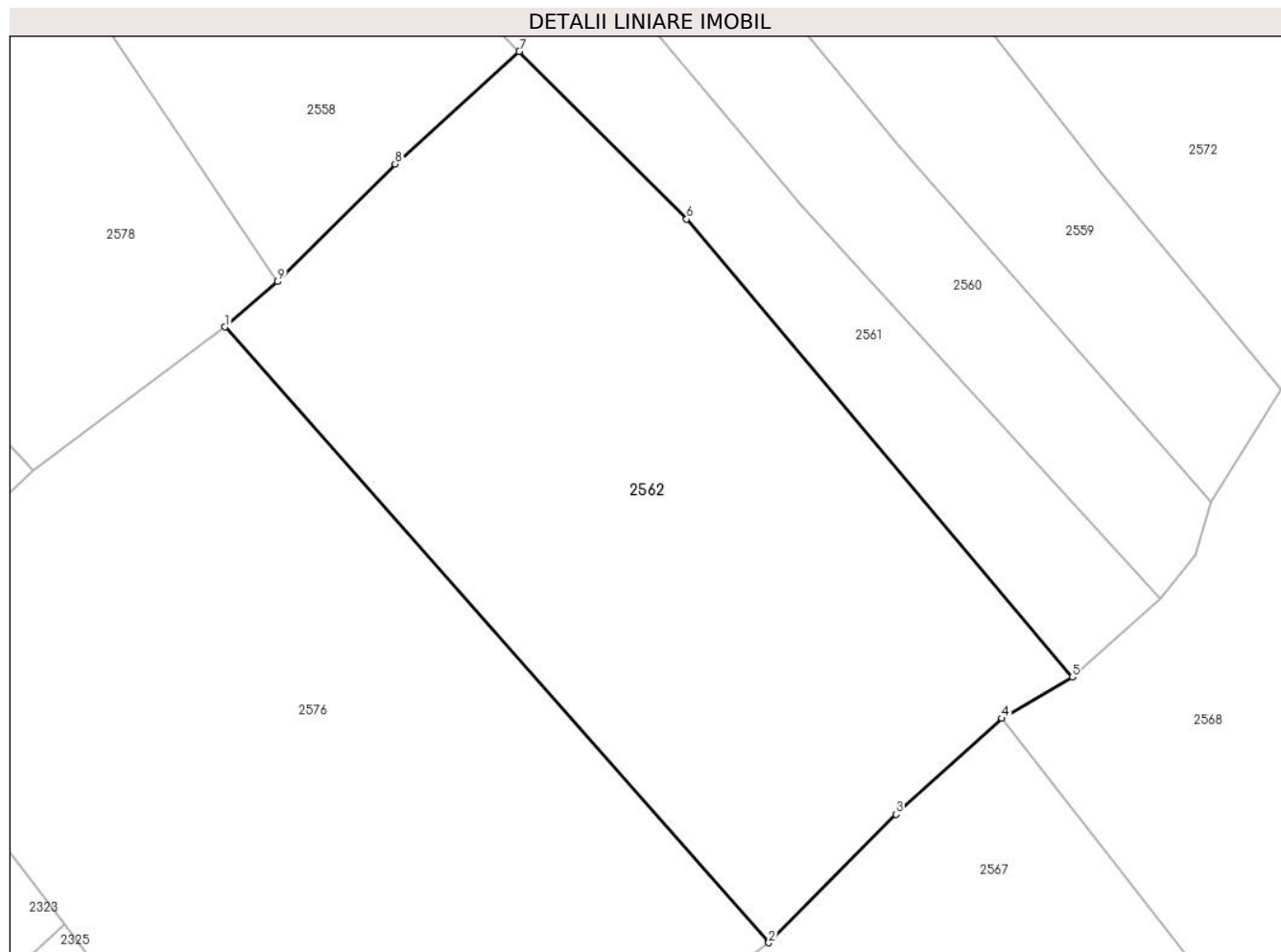
Inscrieri privind dezmembramintele dreptului de proprietate, drepturi reale de garanție și sarcini	Referințe
NU SUNT	

Anexa Nr. 1 La Partea I

Teren

Nr cadastral	Suprafaţa (mp)*	Observații / Referințe
	6.568	

* Suprafața este determinată în planul de proiecție Stereo 70.



Date referitoare la teren

Crt	Categorie folosință	Intravilan	Suprafața (mp)	Tarla	Parcelă	Nr. topo	Observații / Referințe
1	faneata	NU	6.568	-	-	-	Stoblec, nr. cad. 4328; 4332; 4333; din planul cadastral 1:2880 editia 1874 - Iablanita

Lungime Segmente

1) Valorile lungimilor segmentelor sunt obținute din proiecție în plan.

Punct început	X / Y	Punct sfârșit	X / Y	Lungime segment (** (m)
1	288.575,003 390.150,213	2	288.651,026 390.064,212	114.785
2	288.651,026 390.064,212	3	288.668,825 390.082,146	25.267
3	288.668,825 390.082,146	4	288.683,612 390.095,56	19.965
4	288.683,612 390.095,56	5	288.693,46 390.101,314	11.406
5	288.693,46 390.101,314	6	288.639,545 390.165,309	83.679

Punct început	X / Y	Punct sfârșit	X / Y	Lungime segment (** (m)
6	288.639,545 390.165,309	7	288.616,133 390.188,717	33.107
7	288.616,133 390.188,717	8	288.598,769 390.173,017	23.409
8	288.598,769 390.173,017	9	288.582,355 390.156,55	23.25
9	288.582,355 390.156,55	1	288.575,003 390.150,213	9.706

** Lungimile segmentelor sunt determinate în planul de proiecție Stereo 70 și sunt rotunjite la 1 milimetru.

*** Distanța dintre puncte este formată din segmente cumulate ce sunt mai mici decât valoarea 1 milimetru.

**DATE DESPRE IMOBILUL NR. 2563**

Oficiul de Cadastru și Publicitate Imobiliară CARAS-SEVERIN
Biroul de Cadastru și Publicitate Imobiliară Caransebes

A. Partea I. Descrierea imobilului

TEREN Extravilan

Adresa: Jud. Caraș-Severin

Nr. Crt	Nr cadastral Nr. topografic	Suprafața* (mp)	Observații / Referințe
A1		7.931	Sector cadastral:96 Teren neimprijmit;

B. Partea II. Proprietari și acte

Inscrieri privitoare la dreptul de proprietate și alte drepturi reale		Referințe
1826 / 16/06/2023		
Act Normativ nr. 7, din 13/03/1996 emis de Parlamentul Romaniei;		
B1	Intabulare, drept de PROPRIETATE, dobandit prin Lege, cota actuala 1/1 1) NEIDENTIFICAT NEIDENTIFICAT	A1
Act Normativ nr. 7, din 13/03/1996 emis de Parlamentul Romaniei (Adeverinta nr. 2523/31.05.2023 emisa de Primaria Comunei Cornea);		
B2	Se noteaza posesia factica in favoarea lui 1) DOMIL PAVEL	A1

C. Partea III. SARCINI .

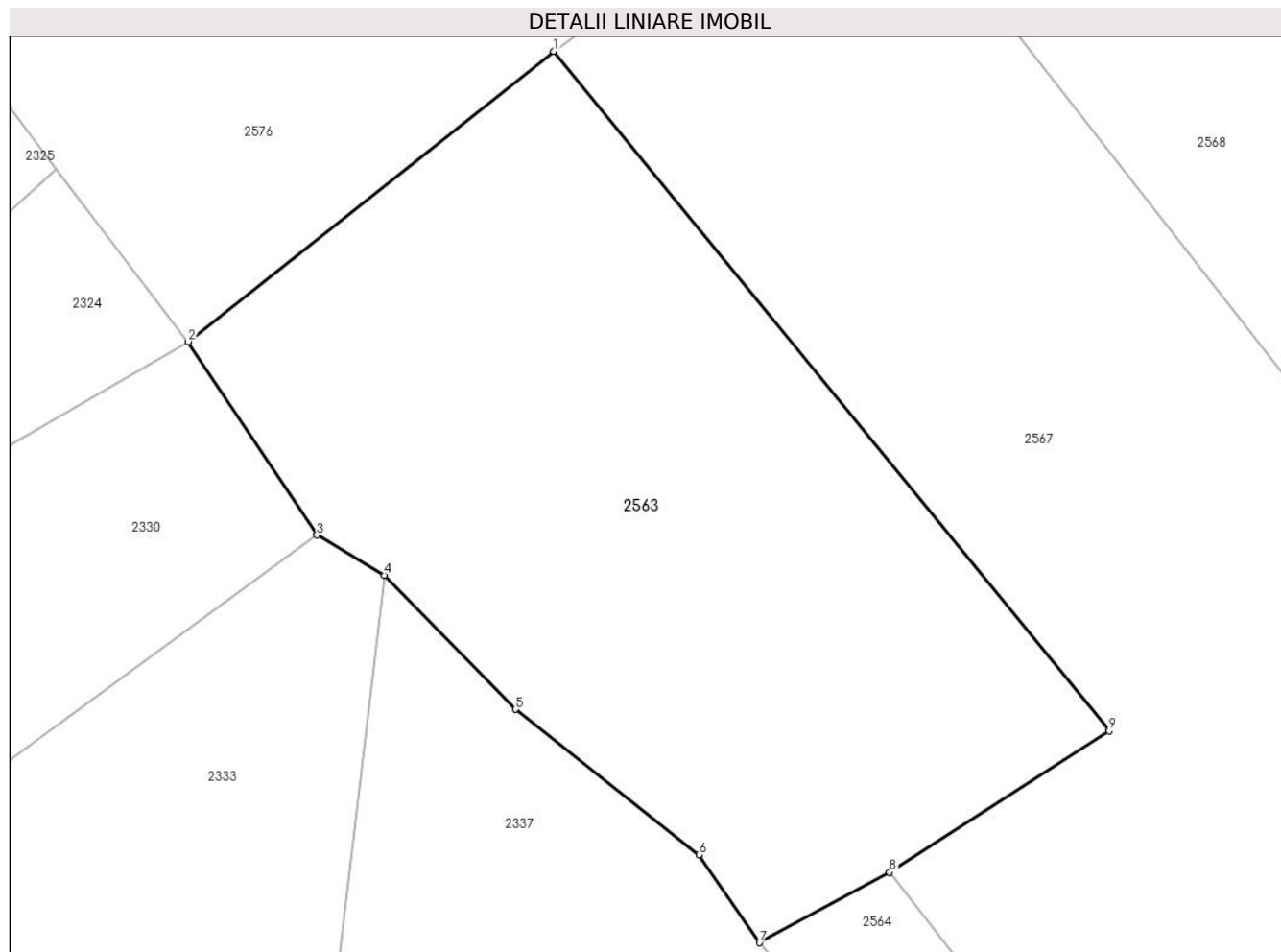
Inscrieri privind dezmembramintele dreptului de proprietate, drepturi reale de garanție și sarcini	Referințe
NU SUNT	

Anexa Nr. 1 La Partea I

Teren

Nr cadastral	Suprafața (mp)*	Observații / Referințe
	7.931	

* Suprafața este determinată în planul de proiecție Stereo 70.



Date referitoare la teren

Crt	Categorie folosință	Intravilan	Suprafața (mp)	Tarla	Parcelă	Nr. topo	Observații / Referințe
1	faneata	NU	7.931	-	-	-	Stoblec, nr. cad. 4319; 4320; 4321; din planul cadastral 1:2880 editia 1874 - Iablanita

Lungime Segmente

1) Valorile lungimilor segmentelor sunt obținute din proiecție în plan.

Punct început	X / Y	Punct sfârșit	X / Y	Lungime segment (** (m)
1	288.643,498 390.058,601	2	288.590,732 390.016,743	67.352
2	288.590,732 390.016,743	3	288.609,324 389.988,843	33.527
3	288.609,324 389.988,843	4	288.619,05 389.983,046	11.323
4	288.619,05 389.983,046	5	288.637,947 389.963,728	27.024
5	288.637,947 389.963,728	6	288.664,474 389.942,762	33.812

Punct început	X / Y	Punct sfârșit	X / Y	Lungime segment (** (m)
6	288.664,474 389.942,762	7	288.673,198 389.930,053	15.415
7	288.673,198 389.930,053	8	288.691,973 389.940,217	21.35
8	288.691,973 389.940,217	9	288.723,688 389.960,608	37.705
9	288.723,688 389.960,608	1	288.643,498 390.058,601	126.622

** Lungimile segmentelor sunt determinate în planul de proiecție Stereo 70 și sunt rotunjite la 1 milimetru.

*** Distanța dintre puncte este formată din segmente cumulate ce sunt mai mici decât valoarea 1 milimetru.

**DATE DESPRE IMOBILUL NR. 2564**

Oficiul de Cadastru și Publicitate Imobiliară CARAS-SEVERIN
Biroul de Cadastru și Publicitate Imobiliară Caransebes

A. Partea I. Descrierea imobilului

TEREN Extravilan

Adresa: Jud. Caraș-Severin

Nr. Crt	Nr cadastral Nr. topografic	Suprafața* (mp)	Observații / Referințe
A1		1.851	Sector cadastral:96 Teren neimpregmuit;

B. Partea II. Proprietari și acte

Inscrieri privitoare la dreptul de proprietate și alte drepturi reale		Referințe
1827 / 16/06/2023		
Act Normativ nr. 7, din 13/03/1996 emis de Parlamentul Romaniei;		
B1	Intabulare, drept de PROPRIETATE, dobandit prin Lege, cota actuala 1/1 1) NEIDENTIFICAT NEIDENTIFICAT	A1
Act Normativ nr. 7, din 13/03/1996 emis de Parlamentul Romaniei (Adeverinta nr. 2524/31.05.2023 emisa de Primaria Comunei Cornea);		
B2	Se noteaza posesia factica in favoarea lui 1) DAVIDESCU DUMITRU	A1

C. Partea III. SARCINI .

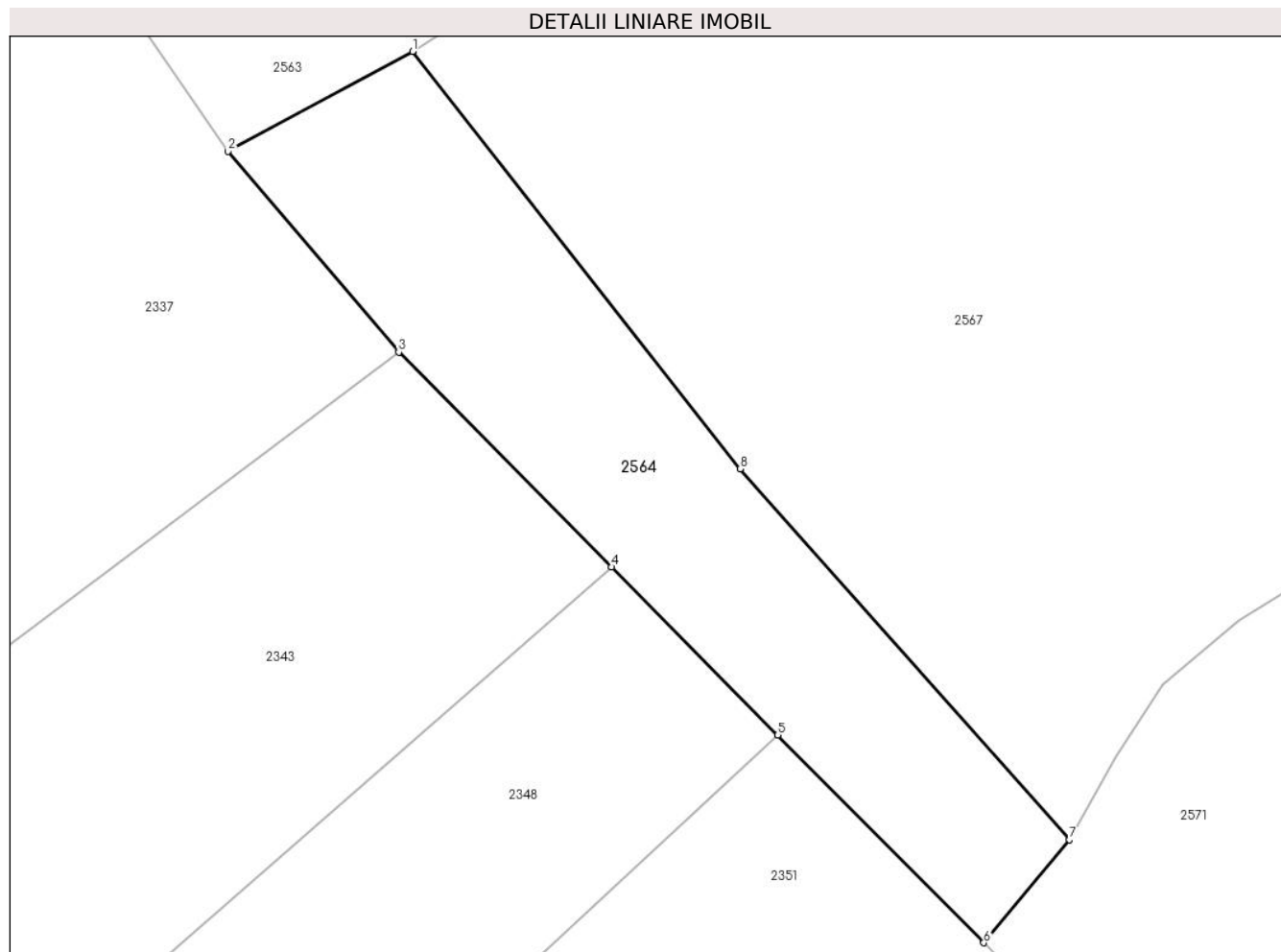
Inscrieri privind dezmembramintele dreptului de proprietate, drepturi reale de garanție și sarcini	Referințe
NU SUNT	

Anexa Nr. 1 La Partea I

Teren

Nr cadastral	Suprafața (mp)*	Observații / Referințe
	1.851	

* Suprafața este determinată în planul de proiecție Stereo 70.



Date referitoare la teren

Crt	Categorie folosință	Intravilan	Suprafața (mp)	Tarla	Parcelă	Nr. topo	Observații / Referințe
1	faneata	NU	1.851	-	-	-	Stoblecu, nr. cad. partial 4271; din planul cadastral 1:2880 editia 1874 - lablanita

Lungime Segmente

1) Valorile lungimilor segmentelor sunt obținute din proiecție în plan.

Punct început	X / Y	Punct sfârșit	X / Y	Lungime segment (** (m)
1	288.691,973 389.940,217	2	288.673,198 389.930,053	21.35
2	288.673,198 389.930,053	3	288.690,562 389.909,635	26.803
3	288.690,562 389.909,635	4	288.712,215 389.887,802	30.75
4	288.712,215 389.887,802	5	288.729,158 389.870,718	24.061
5	288.729,158 389.870,718	6	288.750,108 389.849,594	29.75

Punct început	X / Y	Punct sfârșit	X / Y	Lungime segment (** (m)
6	288.750,108 389.849,594	7	288.758,819 389.860,065	13.62
7	288.758,819 389.860,065	8	288.725,336 389.897,795	50.445
8	288.725,336 389.897,795	1	288.691,973 389.940,217	53.97

** Lungimile segmentelor sunt determinate în planul de proiecție Stereo 70 și sunt rotunjite la 1 milimetru.

*** Distanța dintre puncte este formată din segmente cumulate ce sunt mai mici decât valoarea 1 milimetru.

**DATE DESPRE IMOBILUL NR. 2565**

Oficiul de Cadastru și Publicitate Imobiliară CARAS-SEVERIN
Biroul de Cadastru și Publicitate Imobiliară Caransebes

A. Partea I. Descrierea imobilului

TEREN Extravilan

Adresa: Jud. Caraș-Severin

Nr. Crt	Nr cadastral Nr. topografic	Suprafața* (mp)	Observații / Referințe
A1		6.729	Sector cadastral:96 Teren neimpregmuit;

B. Partea II. Proprietari și acte

Inscrieri privitoare la dreptul de proprietate și alte drepturi reale		Referințe
1828 / 16/06/2023		
Act Normativ nr. 7, din 13/03/1996 emis de Parlamentul Romaniei;		
B1	Intabulare, drept de PROPRIETATE, dobandit prin Lege, cota actuala 1/1 1) NEIDENTIFICAT NEIDENTIFICAT	A1
Act Normativ nr. 7, din 13/03/1996 emis de Parlamentul Romaniei (Adeverinta nr. 2527/31.05.2023 emisa de Primaria Comunei Cornea);		
B2	Se noteaza posesia factica in favoarea lui 1) MARTINESCU LELICA	A1

C. Partea III. SARCINI .

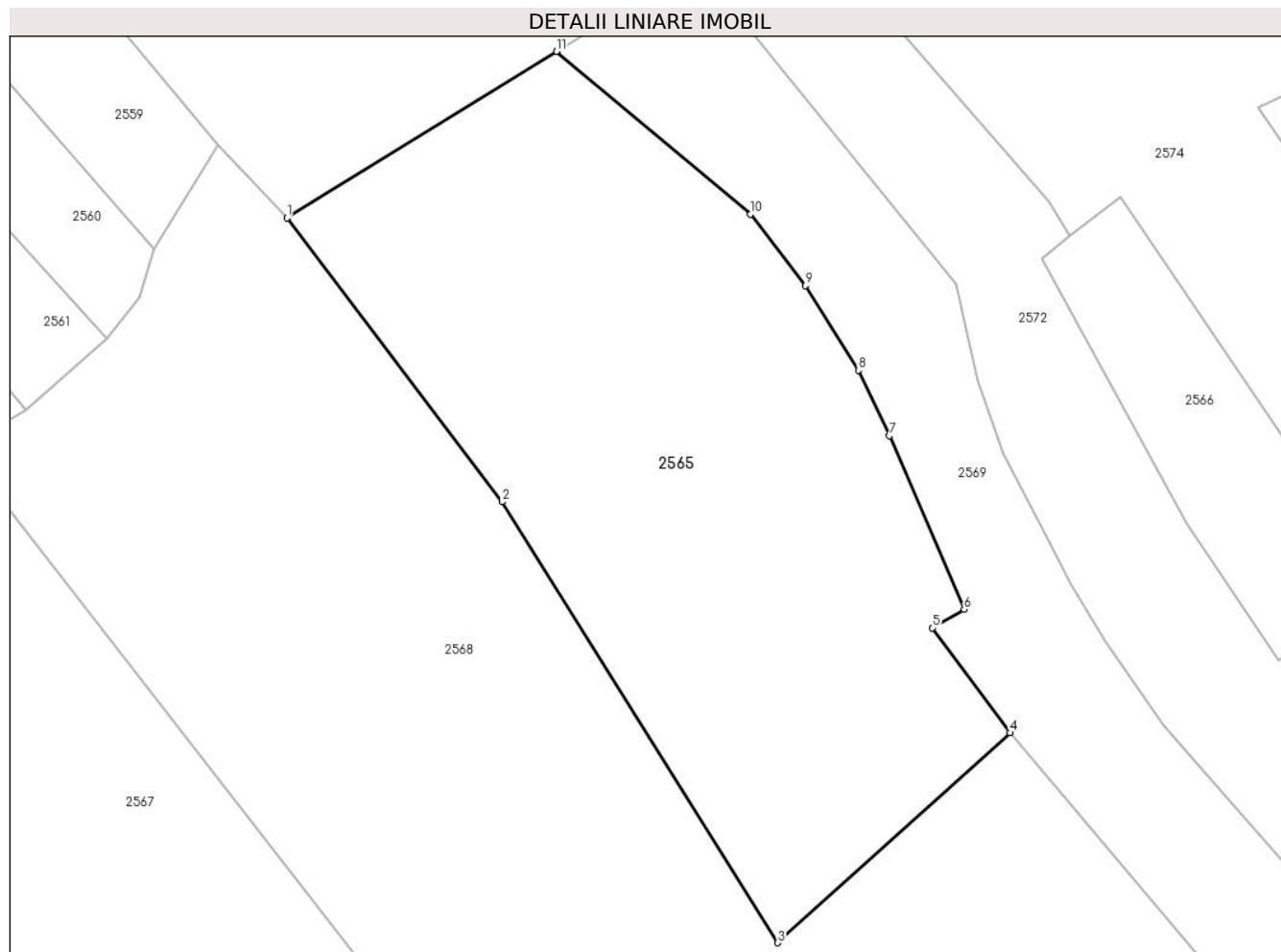
Inscrieri privind dezmembramintele dreptului de proprietate, drepturi reale de garanție și sarcini	Referințe
NU SUNT	

Anexa Nr. 1 La Partea I

Teren

Nr cadastral	Suprafața (mp)*	Observații / Referințe
	6.729	

* Suprafața este determinată în planul de proiecție Stereo 70.



Date referitoare la teren

Crt	Categorie folosință	Intravilan	Suprafața (mp)	Tarla	Parcelă	Nr. topo	Observații / Referințe
1	faneata	NU	6.729	-	-	-	Stoblec, nr. cad. partial 4310; cad. 4311; 4312; din planul cadastral 1: 2880 editia 1874 - Iablanita

Lungime Segmente

1) Valorile lungimilor segmentelor sunt obținute din proiecție în plan.

Punct început	X / Y	Punct sfârșit	X / Y	Lungime segment (** (m)
1	288.733,113 390.130,477	2	288.765,647 390.087,495	53.907
2	288.765,647 390.087,495	3	288.807,449 390.020,738	78.765
3	288.807,449 390.020,738	4	288.842,661 390.052,514	47.43
4	288.842,661 390.052,514	5	288.830,851 390.068,427	19.817
5	288.830,851 390.068,427	6	288.835,696 390.071,21	5.587

Punct început	X / Y	Punct sfârșit	X / Y	Lungime segment (** (m)
6	288.835,696 390.071,21	7	288.824,367 390.097,492	28.62
7	288.824,367 390.097,492	8	288.819,658 390.107,402	10.972
8	288.819,658 390.107,402	9	288.811,629 390.120,237	15.139
9	288.811,629 390.120,237	10	288.803,35 390.131,07	13.634
10	288.803,35 390.131,07	11	288.773,898 390.155,683	38.383
11	288.773,898 390.155,683	1	288.733,113 390.130,477	47.945

** Lungimile segmentelor sunt determinate în planul de proiecție Stereo 70 și sunt rotunjite la 1 milimetru.

*** Distanța dintre puncte este formată din segmente cumulate ce sunt mai mici decât valoarea 1 milimetru.

**DATE DESPRE IMOBILUL NR. 2566**

Oficiul de Cadastru și Publicitate Imobiliară CARAS-SEVERIN
Biroul de Cadastru și Publicitate Imobiliară Caransebes

A. Partea I. Descrierea imobilului

TEREN Extravilan

Adresa: Jud. Caraș-Severin

Nr. Crt	Nr cadastral Nr. topografic	Suprafața* (mp)	Observații / Referințe
A1		1.259	Sector cadastral:96 Teren neimpregmuit;

B. Partea II. Proprietari și acte

Inscrieri privitoare la dreptul de proprietate și alte drepturi reale		Referințe
1825 / 16/06/2023		
Act Normativ nr. 7, din 13/03/1996 emis de Parlamentul Romaniei;		
B1	Intabulare, drept de PROPRIETATE, dobandit prin Lege, cota actuala 1/1 1) NEIDENTIFICAT NEIDENTIFICAT	A1
Act Normativ nr. 7, din 13/03/1996 emis de Parlamentul Romaniei (Adeverinta nr. 2529/31.05.2023 emisa de Primaria Comunei Cornea);		
B2	Se noteaza posesia factica in favoarea lui 1) DOMIL PAVEL	A1

C. Partea III. SARCINI .

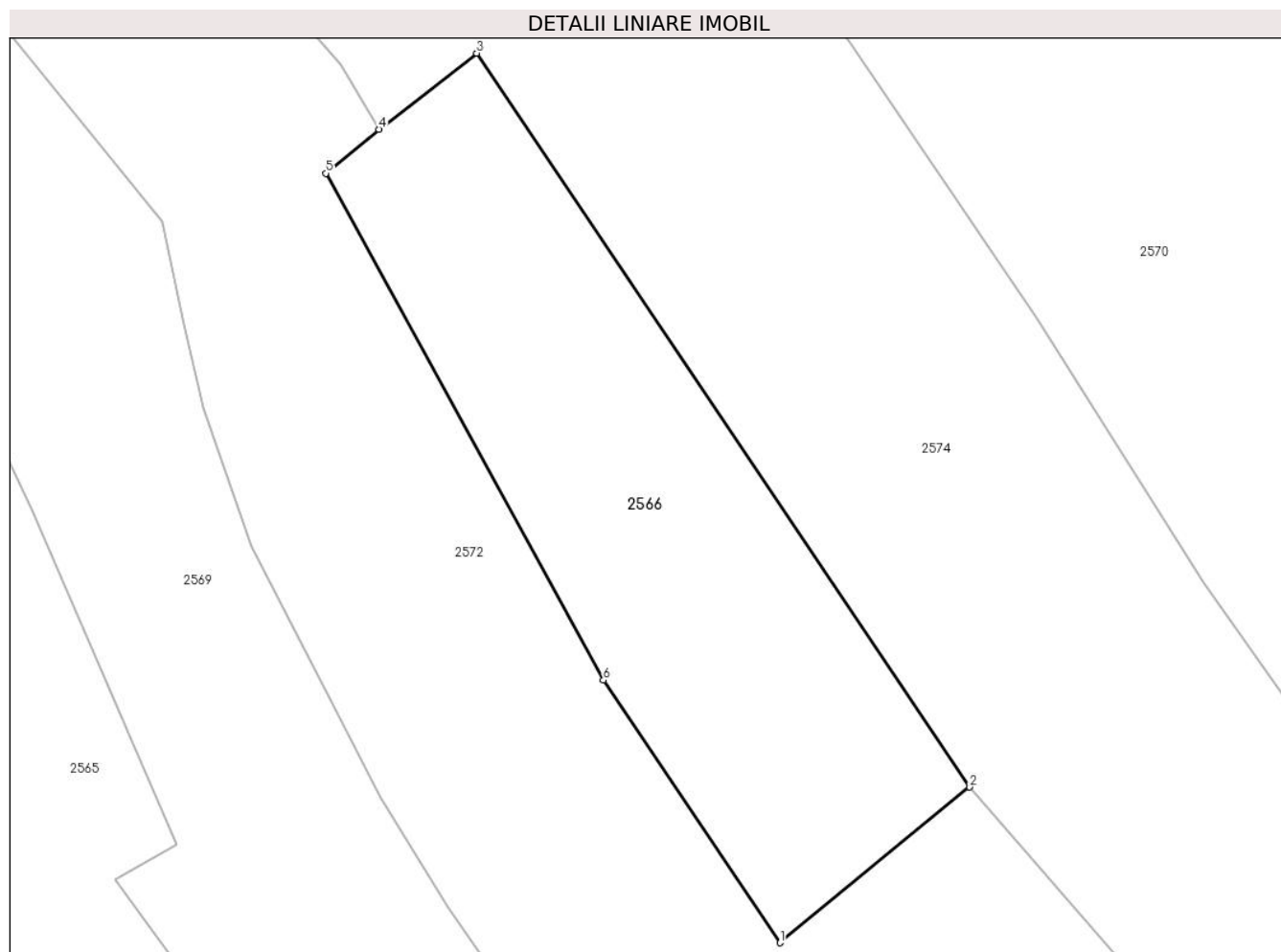
Inscrieri privind dezmembramintele dreptului de proprietate, drepturi reale de garanție și sarcini	Referințe
NU SUNT	

Anexa Nr. 1 La Partea I

Teren

Nr cadastral	Suprafața (mp)*	Observații / Referințe
	1.259	

* Suprafața este determinată în planul de proiecție Stereo 70.



Date referitoare la teren

Crt	Categorie folosință	Intravilan	Suprafața (mp)	Tarla	Parcelă	Nr. topo	Observații / Referințe
1	faneata	NU	1.259	-	-	-	Stoblecu, nr. cad. 4305; din planul cadastral 1:2880 editia 1874 - lablanita

Lungime Segmente

1) Valorile lungimilor segmentelor sunt obținute din proiecție în plan.

Punct început	X / Y	Punct sfârșit	X / Y	Lungime segment (** (m)
1	288.883,399 390.063,483	2	288.898,384 390.075,77	19.378
2	288.898,384 390.075,77	3	288.859,439 390.133,724	69.824
3	288.859,439 390.133,724	4	288.851,702 390.127,712	9.798
4	288.851,702 390.127,712	5	288.847,504 390.124,245	5.445
5	288.847,504 390.124,245	6	288.869,448 390.084,214	45.651

Punct început	X / Y	Punct sfârşit	X / Y	Lungime segment (** (m)
6	288.869,448 390.084,214	1	288.883,399 390.063,483	24.988

** Lungimile segmentelor sunt determinate în planul de proiecţie Stereo 70 şi sunt rotunjite la 1 milimetru.

*** Distanţa dintre puncte este formată din segmente cumulate ce sunt mai mici decât valoarea 1 milimetru.

**DATE DESPRE IMOBILUL NR. 2567**

Oficiul de Cadastru și Publicitate Imobiliară CARAS-SEVERIN
Biroul de Cadastru și Publicitate Imobiliară Caransebes

A. Partea I. Descrierea imobilului

TEREN Extravilan

Adresa: Jud. Caraș-Severin

Nr. Crt	Nr cadastral Nr. topografic	Suprafața* (mp)	Observații / Referințe
A1		15.496	Sector cadastral:96 Teren neimprijmit;

B. Partea II. Proprietari și acte

Inscrieri privitoare la dreptul de proprietate și alte drepturi reale	Referințe
1839 / 16/06/2023	
Act Normativ nr. 7, din 13/03/1996 emis de Parlamentul Romaniei;	
B1	A1
Intabulare, drept de PROPRIETATE, dobandit prin Lege, cota actuala 1/1 1) NEIDENTIFICAT NEIDENTIFICAT	
Act Normativ nr. 7, din 13/03/1996 emis de Parlamentul Romaniei (Adeverinta nr. 2526/31.05.2023 emisa de Primaria Comunei Cornea);	
B2	A1
Se noteaza posesia factica in favoarea lui 1) BAIN ION	

C. Partea III. SARCINI .

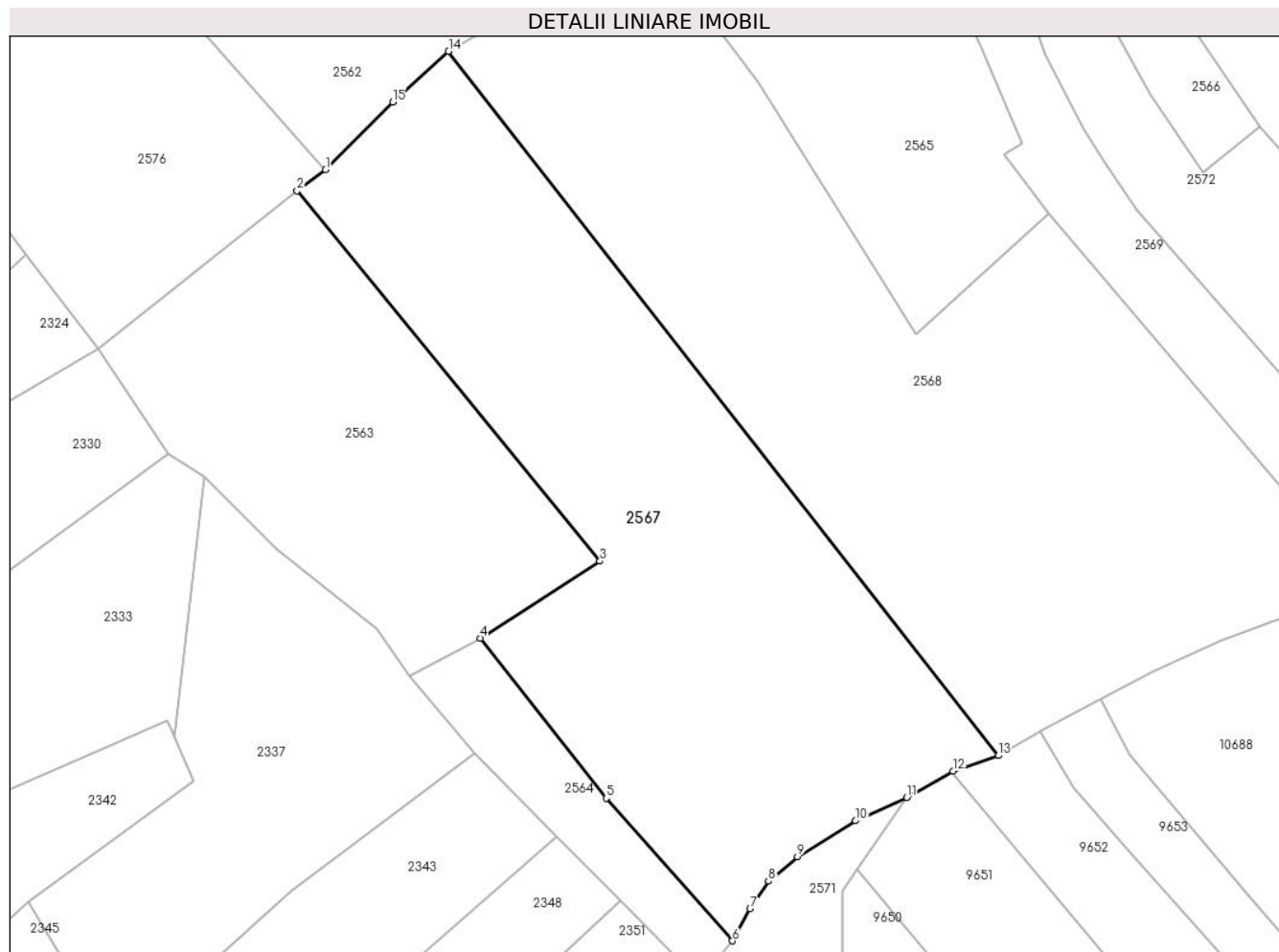
Inscrieri privind dezmembramintele dreptului de proprietate, drepturi reale de garanție și sarcini	Referințe
NU SUNT	

Anexa Nr. 1 La Partea I

Teren

Nr cadastral	Suprafața (mp)*	Observații / Referințe
	15.496	

* Suprafața este determinată în planul de proiecție Stereo 70.



Date referitoare la teren

Crt	Categorie folosință	Intravilan	Suprafața (mp)	Tarla	Parcelă	Nr. topo	Observații / Referințe
1	faneata	NU	15.496	-	-	-	Stoblec, nr. cad. partial 4271; cad. 4316; 4317; 4318; 4272; 4273; 4274; 4275; 4276 din planul cadastral 1: 2880 editia 1874 - Iablanita

Lungime Segmente

1) Valorile lungimilor segmentelor sunt obținute din proiecție în plan.

Punct început	X / Y	Punct sfârșit	X / Y	Lungime segment (** (m)
1	288.651,026 390.064,212	2	288.643,498 390.058,601	9.389
2	288.643,498 390.058,601	3	288.723,688 389.960,608	126.622
3	288.723,688 389.960,608	4	288.691,973 389.940,217	37.705
4	288.691,973 389.940,217	5	288.725,336 389.897,795	53.97

Punct început	X / Y	Punct sfârșit	X / Y	Lungime segment (** (m)
5	288.725,336 389.897,795	6	288.758,819 389.860,065	50.445
6	288.758,819 389.860,065	7	288.763,507 389.868,512	9.661
7	288.763,507 389.868,512	8	288.768,329 389.875,858	8.788
8	288.768,329 389.875,858	9	288.776,055 389.882,355	10.094
9	288.776,055 389.882,355	10	288.791,388 389.891,859	18.039
10	288.791,388 389.891,859	11	288.804,971 389.898,051	14.928
11	288.804,971 389.898,051	12	288.817,231 389.905,033	14.109
12	288.817,231 389.905,033	13	288.829,214 389.909,102	12.655
13	288.829,214 389.909,102	14	288.683,612 390.095,56	236.572
14	288.683,612 390.095,56	15	288.668,825 390.082,146	19.965
15	288.668,825 390.082,146	1	288.651,026 390.064,212	25.267

** Lungimile segmentelor sunt determinate în planul de proiecție Stereo 70 și sunt rotunjite la 1 milimetru.

*** Distanța dintre puncte este formată din segmente cumulate ce sunt mai mici decât valoarea 1 milimetru.

**DATE DESPRE IMOBILUL NR. 2568**

Oficiul de Cadastru și Publicitate Imobiliară CARAS-SEVERIN
Biroul de Cadastru și Publicitate Imobiliară Caransebes

A. Partea I. Descrierea imobilului

TEREN Extravilan

Adresa: Jud. Caraș-Severin

Nr. Crt	Nr cadastral Nr. topografic	Suprafața* (mp)	Observații / Referințe
A1		19.332	Sector cadastral:96 Teren neimprejmuit;

B. Partea II. Proprietari și acte

Inscrieri privitoare la dreptul de proprietate și alte drepturi reale	Referințe
1832 / 16/06/2023	
Act Normativ nr. 7, din 13/03/1996 emis de Parlamentul Romaniei (Art. 13, Al. 15);	
B1	Inscrierea provizorie, drept de PROPRIETATE, dobandit prin Lege, cota actuala 1/1
	1) COMUNA CORNEA , CIF:3227734, Proprietar Neidentificat

C. Partea III. SARCINI .

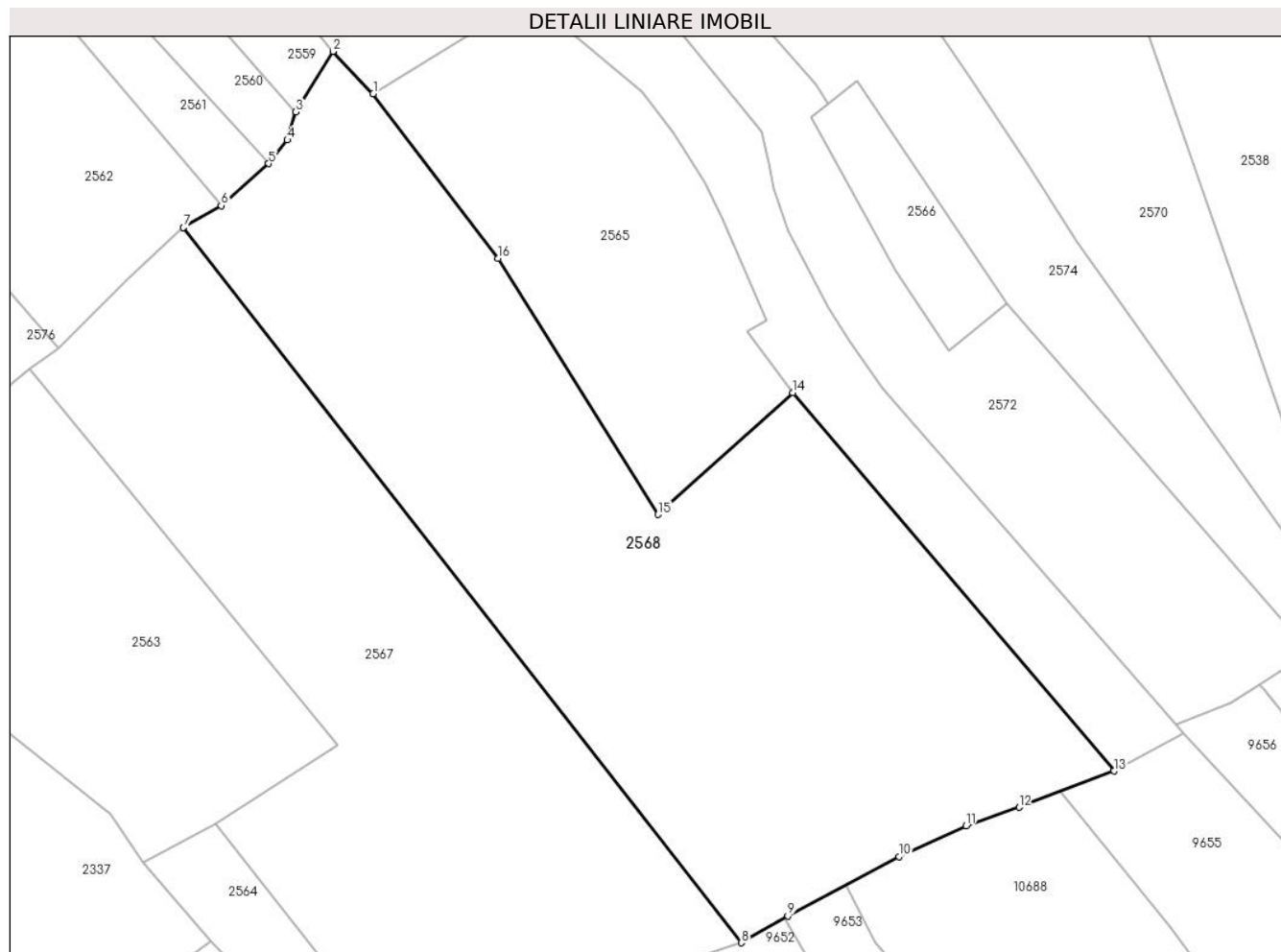
Inscrieri privind dezmembramintele dreptului de proprietate, drepturi reale de garanție și sarcini	Referințe
NU SUNT	

Anexa Nr. 1 La Partea I

Teren

Nr cadastral	Suprafața (mp)*	Observații / Referințe
	19.332	

* Suprafața este determinată în planul de proiecție Stereo 70.



Date referitoare la teren

Crt	Categorie folosință	Intravilan	Suprafața (mp)	Tarla	Parcelă	Nr. topo	Observații / Referințe
1	faneata	NU	19.332	-	-	-	Stoblec, nr. cad. 4313; 4314; 4315; 4277; 4278; 4279; 4280; 4281; din planul cadastral 1:2880 editia 1874 - Iablanita

Lungime Segmente

1) Valorile lungimilor segmentelor sunt obținute din proiecție în plan.

Punct început	X / Y	Punct sfârșit	X / Y	Lungime segment (** (m)
1	288.733,113 390.130,477	2	288.722,644 390.141,485	15.191
2	288.722,644 390.141,485	3	288.712,933 390.125,744	18.495
3	288.712,933 390.125,744	4	288.710,72 390.118,393	7.677
4	288.710,72 390.118,393	5	288.705,837 390.112,224	7.868

Punct început	X / Y	Punct sfârșit	X / Y	Lungime segment (** (m)
5	288.705,837 390.112,224	6	288.693,46 390.101,314	16.499
6	288.693,46 390.101,314	7	288.683,612 390.095,56	11.406
7	288.683,612 390.095,56	8	288.829,214 389.909,102	236.572
8	288.829,214 389.909,102	9	288.841,341 389.916,05	13.976
9	288.841,341 389.916,05	10	288.870,367 389.931,56	32.91
10	288.870,367 389.931,56	11	288.887,866 389.939,55	19.237
11	288.887,866 389.939,55	12	288.901,714 389.944,423	14.68
12	288.901,714 389.944,423	13	288.926,44 389.953,884	26.474
13	288.926,44 389.953,884	14	288.842,661 390.052,514	129.409
14	288.842,661 390.052,514	15	288.807,449 390.020,738	47.43
15	288.807,449 390.020,738	16	288.765,647 390.087,495	78.765
16	288.765,647 390.087,495	1	288.733,113 390.130,477	53.907

** Lungimile segmentelor sunt determinate în planul de proiecție Stereo 70 și sunt rotunjite la 1 milimetru.

*** Distanța dintre puncte este formată din segmente cumulate ce sunt mai mici decât valoarea 1 milimetru.

**DATE DESPRE IMOBILUL NR. 2569**

Oficiul de Cadastru și Publicitate Imobiliară CARAS-SEVERIN
Biroul de Cadastru și Publicitate Imobiliară Caransebes

A. Partea I. Descrierea imobilului

TEREN Extravilan

Adresa: Jud. Caraș-Severin

Nr. Crt	Nr cadastral Nr. topografic	Suprafața* (mp)	Observații / Referințe
A1		4.838	Sector cadastral:96 Teren neimprijmit;

B. Partea II. Proprietari și acte

Inscrieri privitoare la dreptul de proprietate și alte drepturi reale		Referințe
1824 / 16/06/2023		
Act Normativ nr. 7, din 13/03/1996 emis de Parlamentul Romaniei;		
B1	Intabulare, drept de PROPRIETATE, dobandit prin Lege, cota actuala 1/1 1) NEIDENTIFICAT NEIDENTIFICAT	A1
Act Normativ nr. 7, din 13/03/1996 emis de Parlamentul Romaniei (Adeverinta nr. 2528/31.05.2023 emisa de Primaria Comunei Cornea);		
B2	Se noteaza posesia factica in favoarea lui 1) DOMIL PAVEL	A1

C. Partea III. SARCINI .

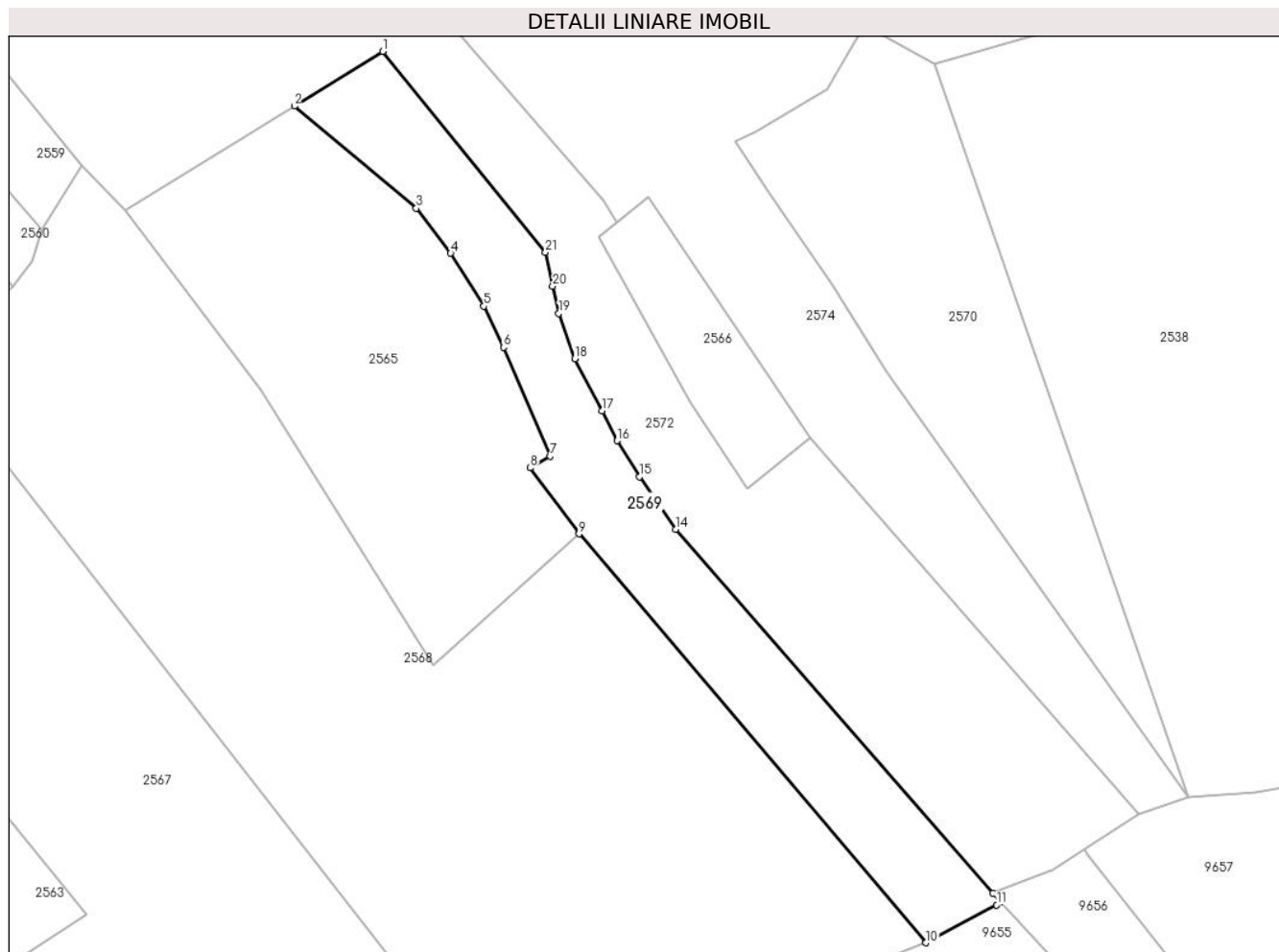
Inscrieri privind dezmembramintele dreptului de proprietate, drepturi reale de garanție și sarcini	Referințe
NU SUNT	

Anexa Nr. 1 La Partea I

Teren

Nr cadastral	Suprafața (mp)*	Observații / Referințe
	4.838	

* Suprafața este determinată în planul de proiecție Stereo 70.



Date referitoare la teren

Crt	Categorie folosință	Intravilan	Suprafața (mp)	Tarla	Parcelă	Nr. topo	Observații / Referințe
1	faneata	NU	4.838	-	-	-	Stoblec, nr. cad. partial 4310; 4307; cad. 4308; 4282; din planul cadastral 1:2880 editia 1874 - Iablanita

Lungime Segmente

1) Valorile lungimilor segmentelor sunt obținute din proiecție în plan.

Punct început	X / Y	Punct sfârșit	X / Y	Lungime segment (** (m)
1	288.795,262 390.168,887	2	288.773,898 390.155,683	25.115
3	288.803,35 390.131,07	4	288.811,629 390.120,237	13.634
5	288.819,658 390.107,402	6	288.824,367 390.097,492	10.972
7	288.835,696 390.071,21	8	288.830,851 390.068,427	5.587
9	288.842,661 390.052,514	10	288.926,44 389.953,884	129.409

Punct început	X / Y	Punct sfârșit	X / Y	Lungime segment (** (m)
2	288.773,898 390.155,683	3	288.803,35 390.131,07	38.383
4	288.811,629 390.120,237	5	288.819,658 390.107,402	15.139
6	288.824,367 390.097,492	7	288.835,696 390.071,21	28.62
8	288.830,851 390.068,427	9	288.842,661 390.052,514	19.817
10	288.926,44 389.953,884	11	288.943,503 389.962,995	19.343

Punct început	X / Y	Punct sfârșit	X / Y	Lungime segment (** (m)
11	288.943,503 389.962,995	12	288.944,542 389.963,66	1.233
13	288.942,574 389.965,911	14	288.865,956 390.053,575	116.428
15	288.857,198 390.066,304	16	288.851,859 390.074,969	10.178
17	288.848,155 390.082,197	18	288.841,587 390.094,759	14.175
19	288.837,774 390.105,746	20	288.836,291 390.112,287	6.707
21	288.834,549 390.120,475	1	288.795,262 390.168,887	62.347

Punct început	X / Y	Punct sfârșit	X / Y	Lungime segment (** (m)
12	288.944,542 389.963,66	13	288.942,574 389.965,911	2.99
14	288.865,956 390.053,575	15	288.857,198 390.066,304	15.451
16	288.851,859 390.074,969	17	288.848,155 390.082,197	8.122
18	288.841,587 390.094,759	19	288.837,774 390.105,746	11.63
20	288.836,291 390.112,287	21	288.834,549 390.120,475	8.371

** Lungimile segmentelor sunt determinate în planul de proiecție Stereo 70 și sunt rotunjite la 1 milimetru.

*** Distanța dintre puncte este formată din segmente cumulate ce sunt mai mici decât valoarea 1 milimetru.

**DATE DESPRE IMOBILUL NR. 2570**

Oficiul de Cadastru și Publicitate Imobiliară CARAS-SEVERIN
Biroul de Cadastru și Publicitate Imobiliară Caransebes

A. Partea I. Descrierea imobilului

TEREN Extravilan

Adresa: Jud. Caraș-Severin

Nr. Crt	Nr cadastral Nr. topografic	Suprafața* (mp)	Observații / Referințe
A1		5.224	Sector cadastral:96 Teren neimprijmit;

B. Partea II. Proprietari și acte

Inscrieri privitoare la dreptul de proprietate și alte drepturi reale		Referințe
1837 / 16/06/2023		
Act Normativ nr. 7, din 13/03/1996 emis de Parlamentul Romaniei;		
B1	Intabulare, drept de PROPRIETATE, dobandit prin Lege, cota actuala 1/1 1) NEIDENTIFICAT NEIDENTIFICAT	A1
Act Normativ nr. 7, din 13/03/1996 emis de Parlamentul Romaniei (Adeverinta nr. 2531/31.05.2023 emisa de Primaria Comunei Cornea);		
B2	Se noteaza posesia factica in favoarea lui 1) DOMIL ANA	A1

C. Partea III. SARCINI .

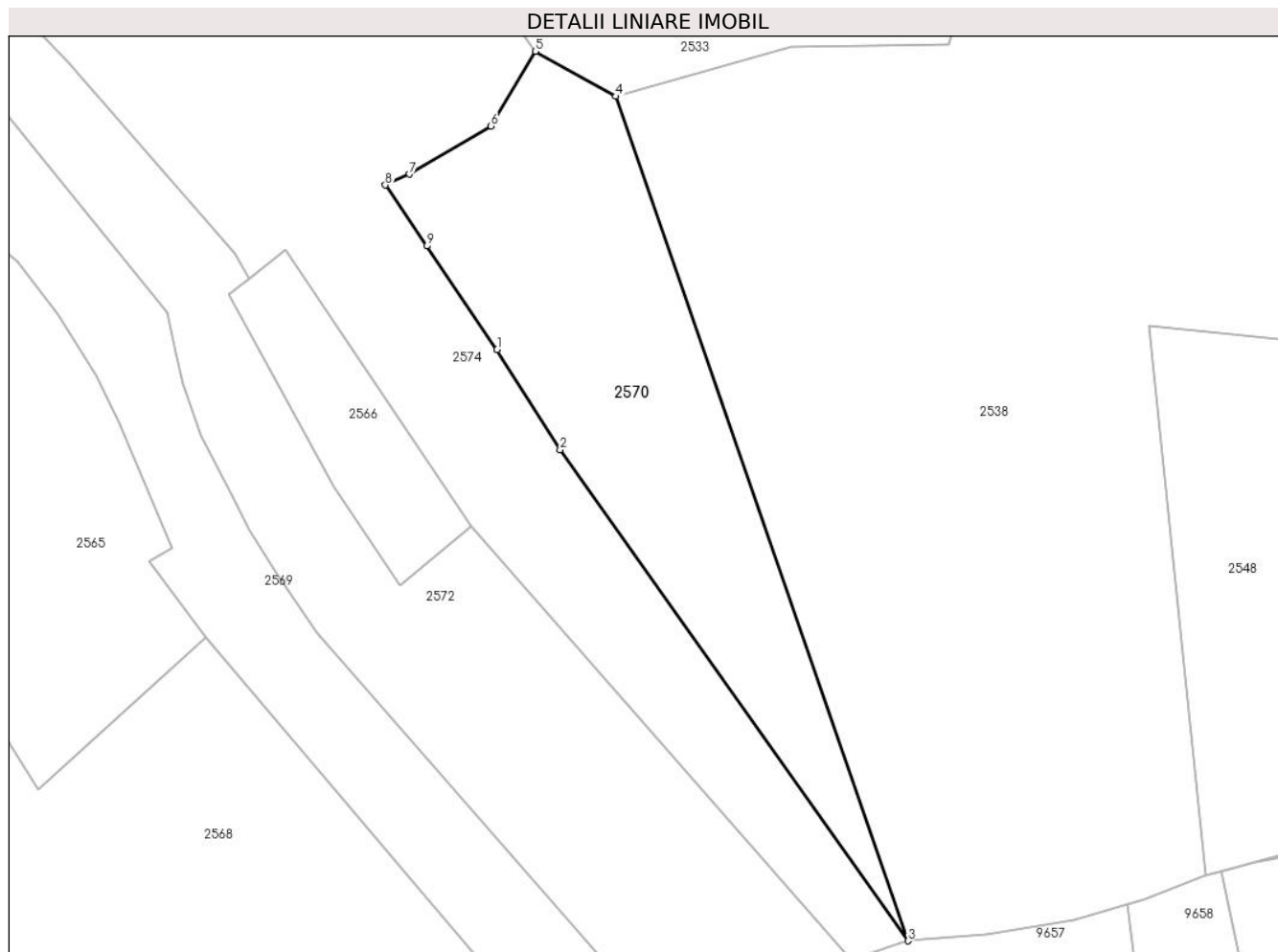
Inscrieri privind dezmembramintele dreptului de proprietate, drepturi reale de garanție și sarcini	Referințe
NU SUNT	

Anexa Nr. 1 La Partea I

Teren

Nr cadastral	Suprafața (mp)*	Observații / Referințe
	5.224	

* Suprafața este determinată în planul de proiecție Stereo 70.



Date referitoare la teren

Crt	Categorie folosință	Intravilan	Suprafața (mp)	Tarla	Parcelă	Nr. topo	Observații / Referințe
1	faneata	NU	5.224	-	-	-	Stoblec, nr. cad. partial 4302; 4301; cad. 4286 din planul cadastral 1:2880 editia 1874 - Iablanita

Lungime Segmente

1) Valorile lungimilor segmentelor sunt obținute din proiecție în plan.

Punct început	X / Y	Punct sfârșit	X / Y	Lungime segment (** (m)
1	288.903,683 390.112,785	2	288.916,924 390.091,787	24.824
2	288.916,924 390.091,787	3	288.989,842 389.988,966	126.052
3	288.989,842 389.988,966	4	288.928,594 390.165,824	187.163
4	288.928,594 390.165,824	5	288.911,712 390.175,259	19.34
5	288.911,712 390.175,259	6	288.902,427 390.159,619	18.188

Punct început	X / Y	Punct sfârșit	X / Y	Lungime segment (** (m)
6	288.902,427 390.159,619	7	288.885,34 390.149,509	19.854
7	288.885,34 390.149,509	8	288.880,265 390.147,244	5.558
8	288.880,265 390.147,244	9	288.888,967 390.134,481	15.447
9	288.888,967 390.134,481	1	288.903,683 390.112,785	26.216

** Lungimile segmentelor sunt determinate în planul de proiecție Stereo 70 și sunt rotunjite la 1 milimetru.

*** Distanța dintre puncte este formată din segmente cumulate ce sunt mai mici decât valoarea 1 milimetru.

**DATE DESPRE IMOBILUL NR. 2571**

Oficiul de Cadastru și Publicitate Imobiliară CARAS-SEVERIN
Biroul de Cadastru și Publicitate Imobiliară Caransebes

A. Partea I. Descrierea imobilului

TEREN Extravilan

Adresa: Jud. Caraș-Severin

Nr. Crt	Nr cadastral Nr. topografic	Suprafața* (mp)	Observații / Referințe
A1		1.767	Sector cadastral:96 Teren neimprijmit;

B. Partea II. Proprietari și acte

Inscrieri privitoare la dreptul de proprietate și alte drepturi reale		Referințe
1831 / 16/06/2023		
Act Normativ nr. 7, din 13/03/1996 emis de Parlamentul Romaniei;		
B1	Intabulare, drept de PROPRIETATE, dobandit prin Lege, cota actuala 1/1 1) NEIDENTIFICAT NEIDENTIFICAT	A1
Act Normativ nr. 7, din 13/03/1996 emis de Parlamentul Romaniei (Adeverinta nr. 2525/31.05.2023 emisa de Primaria Comunei Cornea);		
B2	Se noteaza posesia factica in favoarea lui 1) BABEU-VASILESCU ION	A1

C. Partea III. SARCINI .

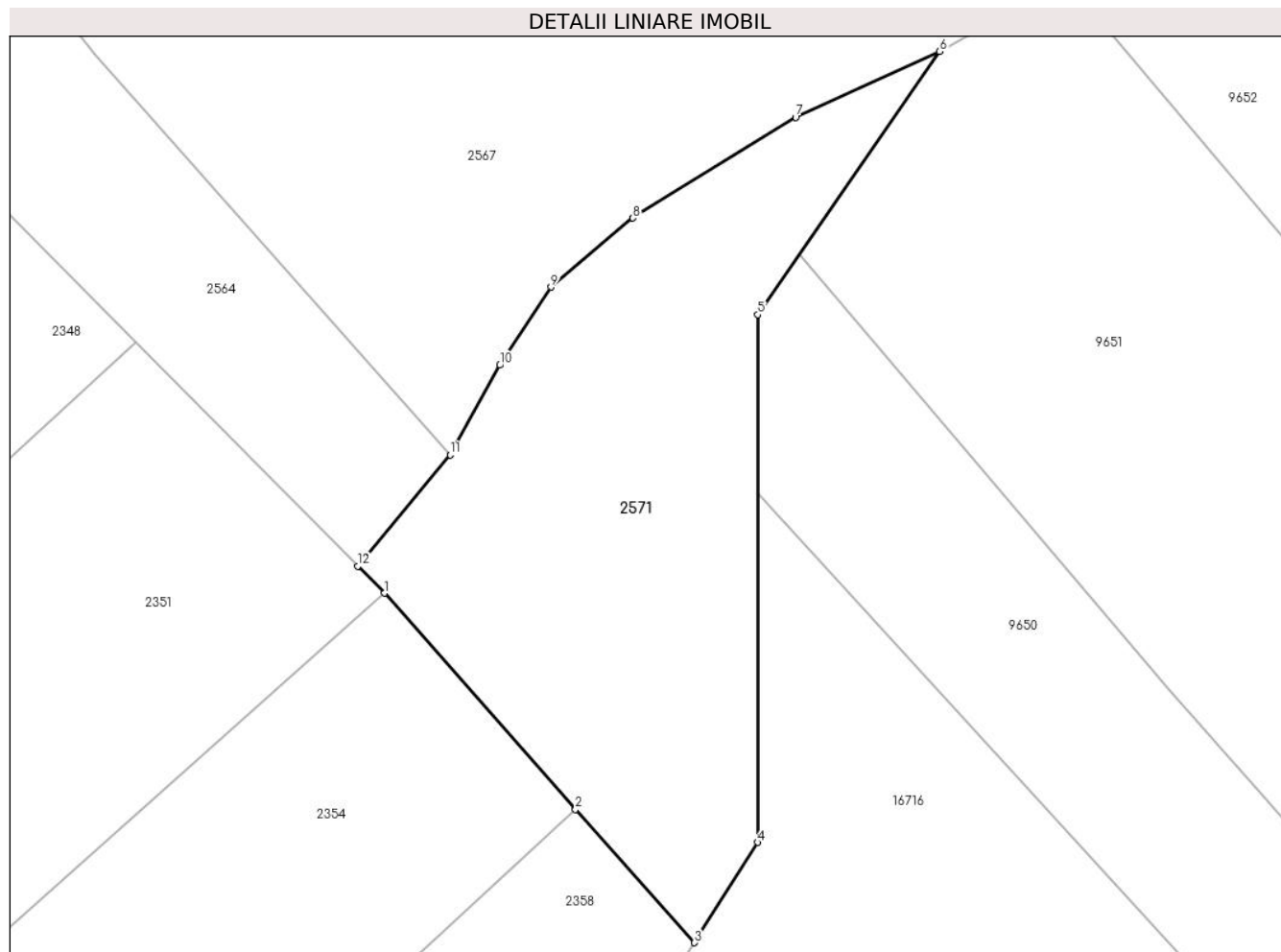
Inscrieri privind dezmembramintele dreptului de proprietate, drepturi reale de garanție și sarcini	Referințe
NU SUNT	

Anexa Nr. 1 La Partea I

Teren

Nr cadastral	Suprafața (mp)*	Observații / Referințe
	1.767	

* Suprafața este determinată în planul de proiecție Stereo 70.



Date referitoare la teren

Crt	Categorie folosință	Intravilan	Suprafața (mp)	Tarla	Parcelă	Nr. topo	Observații / Referințe
1	faneata	NU	1.767	-	-	-	Stoblec, nr. cad. - ; din planul cadastral 1:2880 editia 1874 - Iablanita

Lungime Segmente

1) Valorile lungimilor segmentelor sunt obținute din proiecție în plan.

Punct început	X / Y	Punct sfârșit	X / Y	Lungime segment (** (m)
1	288.752,639 389.847,042	2	288.770,634 389.826,683	27.172
2	288.770,634 389.826,683	3	288.781,847 389.814,134	16.829
3	288.781,847 389.814,134	4	288.787,811 389.823,577	11.169
4	288.787,811 389.823,577	5	288.787,811 389.873,265	49.688
5	288.787,811 389.873,265	6	288.804,971 389.898,051	30.146

Punct început	X / Y	Punct sfârșit	X / Y	Lungime segment (** (m)
6	288.804,971 389.898,051	7	288.791,388 389.891,859	14.928
7	288.791,388 389.891,859	8	288.776,055 389.882,355	18.039
8	288.776,055 389.882,355	9	288.768,329 389.875,858	10.094
9	288.768,329 389.875,858	10	288.763,507 389.868,512	8.788
10	288.763,507 389.868,512	11	288.758,819 389.860,065	9.661
11	288.758,819 389.860,065	12	288.750,108 389.849,594	13.62
12	288.750,108 389.849,594	1	288.752,639 389.847,042	3.595

** Lungimile segmentelor sunt determinate în planul de proiecție Stereo 70 și sunt rotunjite la 1 milimetru.

*** Distanța dintre puncte este formată din segmente cumulate ce sunt mai mici decât valoarea 1 milimetru.

**DATE DESPRE IMOBILUL NR. 2572**

Oficiul de Cadastru și Publicitate Imobiliară CARAS-SEVERIN
Biroul de Cadastru și Publicitate Imobiliară Caransebes

A. Partea I. Descrierea imobilului

TEREN Extravilan

Adresa: Jud. Caraș-Severin

Nr. Crt	Nr cadastral Nr. topografic	Suprafața* (mp)	Observații / Referințe
A1		19.908	Sector cadastral:96 Teren neimprijmit;

Construcții

Crt	Nr cadastral Nr. topografic	Adresa	Observații / Referințe
A1.1		Jud. Caraș-Severin	Nr. niveluri:1; S. construita la sol:49 mp; Anexa P

B. Partea II. Proprietari și acte

Inscrieri privitoare la dreptul de proprietate și alte drepturi reale		Referințe
1840 / 16/06/2023		
Act Normativ nr. 7, din 13/03/1996 emis de Parlamentul Romaniei;		
B1	Intabulare, drept de PROPRIETATE, dobandit prin Lege, cota actuala 1/1 1) NEIDENTIFICAT NEIDENTIFICAT	A1, A1.1
Act Normativ nr. 7, din 13/03/1996 emis de Parlamentul Romaniei (Adeverinta nr. 2520/31.05.2023 emisa de Primaria Comunei Cornea);		
B2	Se noteaza posesia factica in favoarea lui 1) BAIN ION	A1, A1.1

C. Partea III. SARCINI .

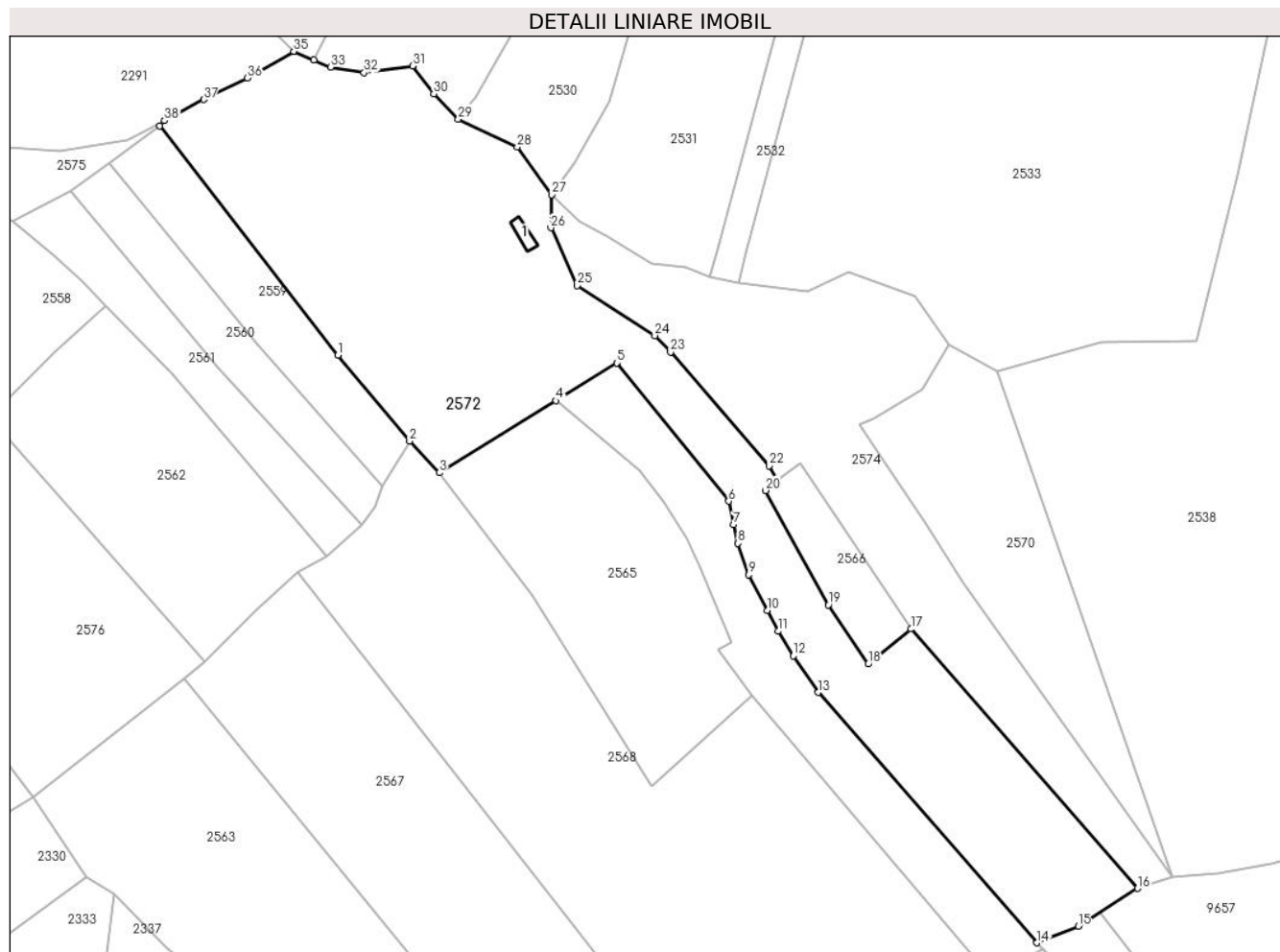
Inscrieri privind dezmembramintele dreptului de proprietate, drepturi reale de garanție și sarcini	Referințe
NU SUNT	

Anexa Nr. 1 La Partea I

Teren

Nr cadastral	Suprafața (mp)*	Observații / Referințe
	19.908	

* Suprafața este determinată în planul de proiecție Stereo 70.



Date referitoare la teren

Crt	Categorie folosință	Intravilan	Suprafața (mp)	Tarla	Parcelă	Nr. topo	Observații / Referințe
1	curți construcții	NU	100	-	-	-	Stoblecu, nr. cad. 4307, 4306; 4338; 4339; 4340; 4341; 4342; 4343; 4309; 4283; 4284 din planul cadastral 1: 2880 editia 1874 - Iablanita
2	faneata	NU	19.808	-	-	-	Stoblecu, nr. cad. 4307, 4306; 4338; 4339; 4340; 4341; 4342; 4343; 4309; 4283; 4284 din planul cadastral 1: 2880 editia 1874 - Iablanita

Date referitoare la construcții

Crt	Număr	Destinație construcție	Supraf. (mp)	Situație juridică	Observații / Referințe
A1.1		construcții anexa	49	Cu acte	Nr. niveluri:1; S. construita la sol:49 mp; Anexa p

Lungime Segmente

1) Valorile lungimilor segmentelor sunt obținute din proiecție în plan.

Punct început	X / Y	Punct sfârșit	X / Y	Lungime segment (** (m))
1	288.697,593 390.171,672	2	288.722,644 390.141,485	39.228

Punct început	X / Y	Punct sfârșit	X / Y	Lungime segment (** (m))
2	288.722,644 390.141,485	3	288.733,113 390.130,477	15.191

Punct început	X / Y	Punct sfârșit	X / Y	Lungime segment (** (m)
3	288.733,113 390.130,477	4	288.773,898 390.155,683	47.945
5	288.795,262 390.168,887	6	288.834,549 390.120,475	62.347
7	288.836,291 390.112,287	8	288.837,774 390.105,746	6.707
9	288.841,587 390.094,759	10	288.848,155 390.082,197	14.175
11	288.851,859 390.074,969	12	288.857,198 390.066,304	10.178
13	288.865,956 390.053,575	14	288.942,574 389.965,911	116.428
15	288.957,015 389.971,641	16	288.977,823 389.984,956	24.703
17	288.898,384 390.075,77	18	288.883,399 390.063,483	19.378
19	288.869,448 390.084,214	20	288.847,504 390.124,245	45.651
21	288.851,702 390.127,712	22	288.848,658 390.132,853	5.975
23	288.814,124 390.172,632	24	288.808,654 390.178,455	7.989
25	288.781,453 390.195,97	26	288.772,23 390.216,178	22.213
27	288.772,398 390.227,802	28	288.760,442 390.244,486	20.526
29	288.739,732 390.254,242	30	288.731,118 390.263,164	12.402
31	288.723,728 390.272,916	32	288.706,752 390.270,505	17.146
33	288.694,943 390.272,441	34	288.689,151 390.274,931	6.305
35	288.682,124 390.277,952	36	288.665,774 390.268,63	18.821
37	288.650,502 390.261,095	38	288.636,756 390.253,691	15.614
39	288.635,14 390.251,961	1	288.697,593 390.171,672	101.719

Punct început	X / Y	Punct sfârșit	X / Y	Lungime segment (** (m)
4	288.773,898 390.155,683	5	288.795,262 390.168,887	25.115
6	288.834,549 390.120,475	7	288.836,291 390.112,287	8.371
8	288.837,774 390.105,746	9	288.841,587 390.094,759	11.63
10	288.848,155 390.082,197	11	288.851,859 390.074,969	8.122
12	288.857,198 390.066,304	13	288.865,956 390.053,575	15.451
14	288.942,574 389.965,911	15	288.957,015 389.971,641	15.536
16	288.977,823 389.984,956	17	288.898,384 390.075,77	120.655
18	288.883,399 390.063,483	19	288.869,448 390.084,214	24.988
20	288.847,504 390.124,245	21	288.851,702 390.127,712	5.445
22	288.848,658 390.132,853	23	288.814,124 390.172,632	52.678
24	288.808,654 390.178,455	25	288.781,453 390.195,97	32.352
26	288.772,23 390.216,178	27	288.772,398 390.227,802	11.625
28	288.760,442 390.244,486	29	288.739,732 390.254,242	22.892
30	288.731,118 390.263,164	31	288.723,728 390.272,916	12.236
32	288.706,752 390.270,505	33	288.694,943 390.272,441	11.967
34	288.689,151 390.274,931	35	288.682,124 390.277,952	7.648
36	288.665,774 390.268,63	37	288.650,502 390.261,095	17.029
38	288.636,756 390.253,691	39	288.635,14 390.251,961	2.368

** Lungimile segmentelor sunt determinate în planul de proiecție Stereo 70 și sunt rotunjite la 1 milimetru.

*** Distanța dintre puncte este formată din segmente cumulate ce sunt mai mici decât valoarea 1 milimetru.

**DATE DESPRE IMOBILUL NR. 2573**

Oficiul de Cadastru și Publicitate Imobiliară CARAS-SEVERIN
Biroul de Cadastru și Publicitate Imobiliară Caransebes

A. Partea I. Descrierea imobilului

TEREN Extravilan

Adresa: Jud. Caraș-Severin

Nr. Crt	Nr cadastral Nr. topografic	Suprafața* (mp)	Observații / Referințe
A1		2.878	Sector cadastral:96 Teren neimprijmit;

B. Partea II. Proprietari și acte

Inscrieri privitoare la dreptul de proprietate și alte drepturi reale		Referințe
1822 / 16/06/2023		
Act Normativ nr. 7, din 13/03/1996 emis de Parlamentul Romaniei;		
B1	Intabulare, drept de PROPRIETATE, dobandit prin Lege, cota actuala 1/1 1) NEIDENTIFICAT NEIDENTIFICAT	A1
Act Normativ nr. 7, din 13/03/1996 emis de Parlamentul Romaniei (Adeverinta nr. 2378/23.05.2023 emisa de Primaria Comunei Cornea);		
B2	Se noteaza posesia factica in favoarea lui 1) VASILESCU DUMITRU	A1

C. Partea III. SARCINI .

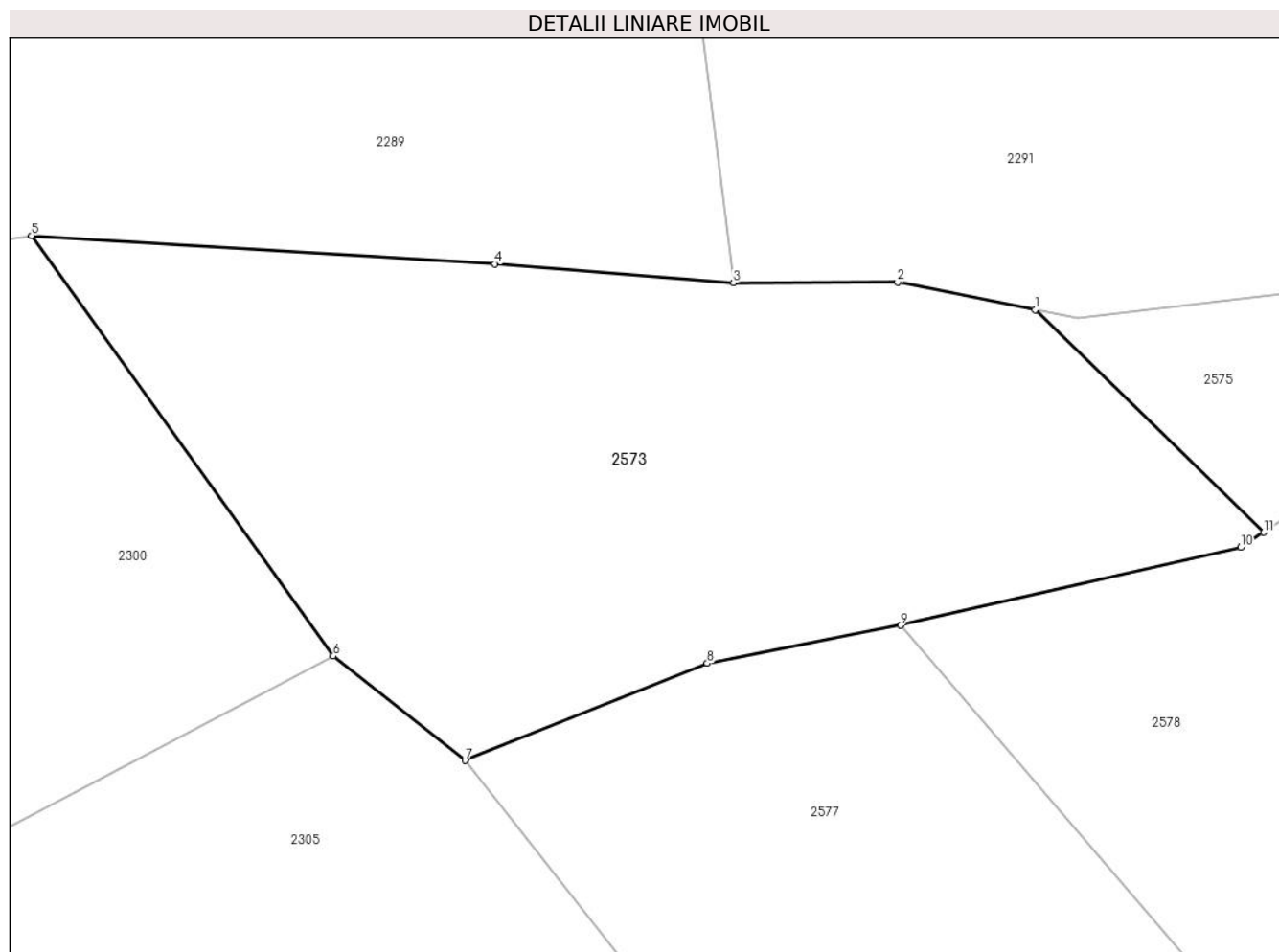
Inscrieri privind dezmembramintele dreptului de proprietate, drepturi reale de garanție și sarcini	Referințe
NU SUNT	

Anexa Nr. 1 La Partea I

Teren

Nr cadastral	Suprafața (mp)*	Observații / Referințe
	2.878	

* Suprafața este determinată în planul de proiecție Stereo 70.



Date referitoare la teren

Crt	Categorie folosință	Intra vilan	Suprafața (mp)	Tarla	Parcelă	Nr. topo	Observații / Referințe
1	faneata	NU	2.878	-	-	-	Stoblec, nr. cad. 4321; 1329; 1330; 1912; din planul cadastral 1:2880 editia 1874 - Iablanita

Lungime Segmente

1) Valorile lungimilor segmentelor sunt obținute din proiecție în plan.

Punct început	X / Y	Punct sfârșit	X / Y	Lungime segment (** (m)
1	288.496,108 390.228,806	2	288.484,011 390.231,238	12.339
2	288.484,011 390.231,238	3	288.469,581 390.231,199	14.43
3	288.469,581 390.231,199	4	288.448,627 390.232,851	21.019
4	288.448,627 390.232,851	5	288.407,877 390.235,345	40.826
5	288.407,877 390.235,345	6	288.434,407 390.198,374	45.505

Punct început	X / Y	Punct sfârșit	X / Y	Lungime segment (** (m)
6	288.434,407 390.198,374	7	288.445,996 390.189,198	14.782
7	288.445,996 390.189,198	8	288.467,274 390.197,756	22.934
8	288.467,274 390.197,756	9	288.484,272 390.201,084	17.321
9	288.484,272 390.201,084	10	288.514,188 390.207,931	30.69
10	288.514,188 390.207,931	11	288.516,221 390.209,249	2.423
11	288.516,221 390.209,249	1	288.496,108 390.228,806	28.054

** Lungimile segmentelor sunt determinate în planul de proiecție Stereo 70 și sunt rotunjite la 1 milimetru.

*** Distanța dintre puncte este formată din segmente cumulate ce sunt mai mici decât valoarea 1 milimetru.

**DATE DESPRE IMOBILUL NR. 2574**

Oficiul de Cadastru și Publicitate Imobiliară CARAS-SEVERIN
Biroul de Cadastru și Publicitate Imobiliară Caransebes

A. Partea I. Descrierea imobilului

TEREN Extravilan

Adresa: Jud. Caraș-Severin

Nr. Crt	Nr cadastral Nr. topografic	Suprafața* (mp)	Observații / Referințe
A1		9.434	Sector cadastral:96 Teren neimprijmit;

B. Partea II. Proprietari și acte

Inscrieri privitoare la dreptul de proprietate și alte drepturi reale		Referințe
1829 / 16/06/2023		
Act Normativ nr. 7, din 13/03/1996 emis de Parlamentul Romaniei;		
B1	Intabulare, drept de PROPRIETATE, dobandit prin Lege, cota actuala 1/1 1) NEIDENTIFICAT NEIDENTIFICAT	A1
Act Normativ nr. 7, din 13/03/1996 emis de Parlamentul Romaniei (Adeverinta nr. 2530/31.05.2023 emisa de Primaria Comunei Cornea);		
B2	Se noteaza posesia factica in favoarea lui 1) MARTINESCU LELICA	A1

C. Partea III. SARCINI .

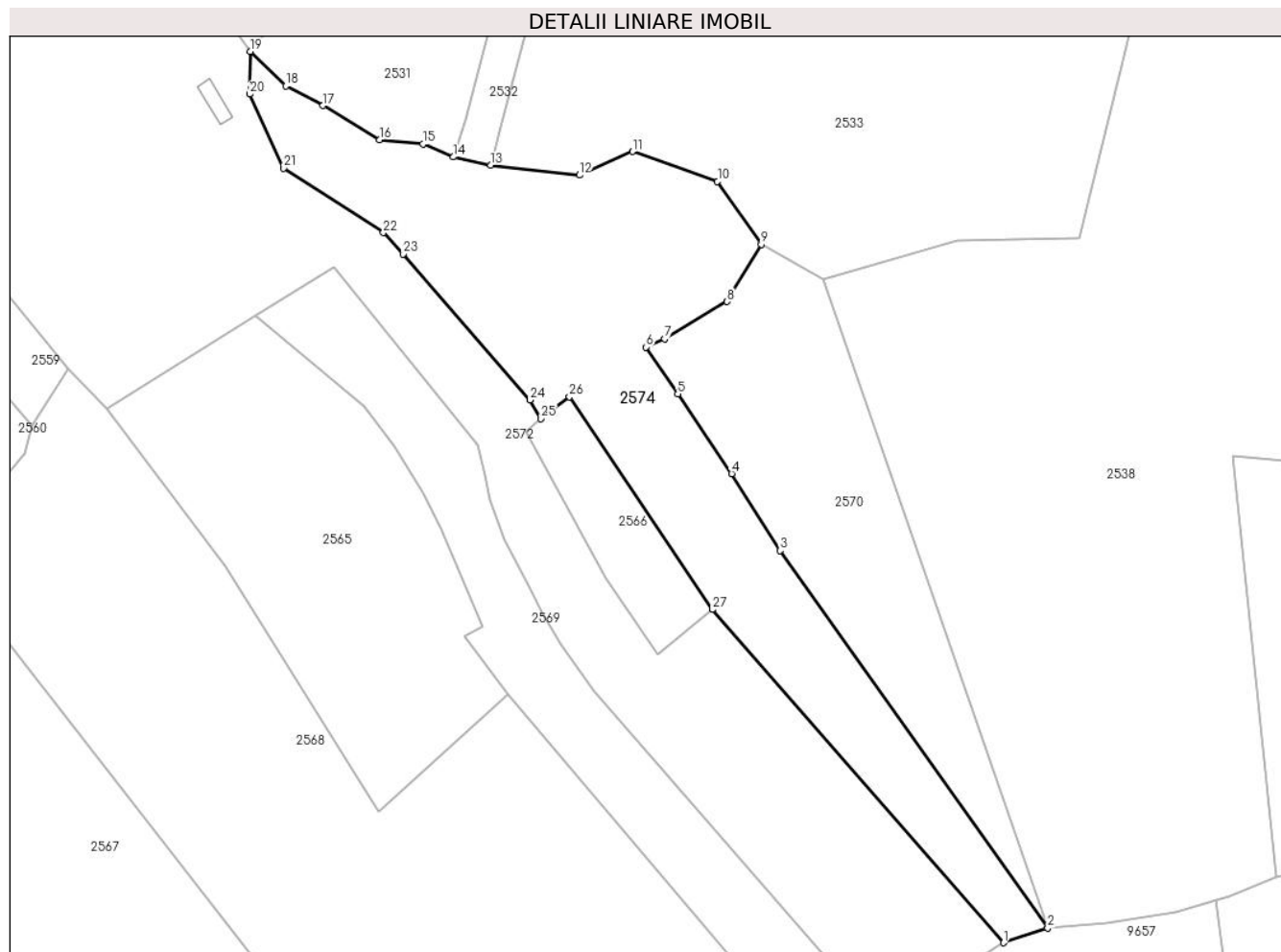
Inscrieri privind dezmembramintele dreptului de proprietate, drepturi reale de garanție și sarcini	Referințe
NU SUNT	

Anexa Nr. 1 La Partea I

Teren

Nr cadastral	Suprafața (mp)*	Observații / Referințe
	9.434	

* Suprafața este determinată în planul de proiecție Stereo 70.



Date referitoare la teren

Crt	Categorie folosință	Intravilan	Suprafața (mp)	Tarla	Parcelă	Nr. topo	Observații / Referințe
1	faneata	NU	9.434	-	-	-	Stoblec, nr. cad. partial 4306; 4302; 4301; cad. 4285; 4304; din planul cadastral 1:2880 editia 1874 - Iablanita

Lungime Segmente

1) Valorile lungimilor segmentelor sunt obținute din proiecție în plan.

Punct început	X / Y	Punct sfârșit	X / Y	Lungime segment (** (m))
1	288.977,823 389.984,956	2	288.989,842 389.988,966	12.67
3	288.916,924 390.091,787	4	288.903,683 390.112,785	24.824
5	288.888,967 390.134,481	6	288.880,265 390.147,244	15.447
7	288.885,34 390.149,509	8	288.902,427 390.159,619	19.854

Punct început	X / Y	Punct sfârșit	X / Y	Lungime segment (** (m))
2	288.989,842 389.988,966	3	288.916,924 390.091,787	126.052
4	288.903,683 390.112,785	5	288.888,967 390.134,481	26.216
6	288.880,265 390.147,244	7	288.885,34 390.149,509	5.558
8	288.902,427 390.159,619	9	288.911,712 390.175,259	18.188

Punct început	X / Y	Punct sfârșit	X / Y	Lungime segment (** (m)
9	288.911,712 390.175,259	10	288.899,793 390.192,38	20.861
11	288.876,604 390.200,506	12	288.862,13 390.194,084	15.835
13	288.837,892 390.196,79	14	288.827,785 390.199,049	10.356
15	288.819,417 390.202,539	16	288.807,616 390.203,755	11.864
17	288.792,228 390.213,056	18	288.782,027 390.218,389	11.511
19	288.772,398 390.227,802	20	288.772,23 390.216,178	11.625
21	288.781,453 390.195,97	22	288.808,654 390.178,455	32.352
23	288.814,124 390.172,632	24	288.848,658 390.132,853	52.678
25	288.851,702 390.127,712	26	288.859,439 390.133,724	9.798
27	288.898,384 390.075,77	1	288.977,823 389.984,956	120.655

Punct început	X / Y	Punct sfârșit	X / Y	Lungime segment (** (m)
10	288.899,793 390.192,38	11	288.876,604 390.200,506	24.571
12	288.862,13 390.194,084	13	288.837,892 390.196,79	24.389
14	288.827,785 390.199,049	15	288.819,417 390.202,539	9.066
16	288.807,616 390.203,755	17	288.792,228 390.213,056	17.981
18	288.782,027 390.218,389	19	288.772,398 390.227,802	13.465
20	288.772,23 390.216,178	21	288.781,453 390.195,97	22.213
22	288.808,654 390.178,455	23	288.814,124 390.172,632	7.989
24	288.848,658 390.132,853	25	288.851,702 390.127,712	5.975
26	288.859,439 390.133,724	27	288.898,384 390.075,77	69.824

** Lungimile segmentelor sunt determinate în planul de proiecție Stereo 70 și sunt rotunjite la 1 milimetru.

*** Distanța dintre puncte este formată din segmente cumulate ce sunt mai mici decât valoarea 1 milimetru.

**DATE DESPRE IMOBILUL NR. 2575**

Oficiul de Cadastru și Publicitate Imobiliară CARAS-SEVERIN
Biroul de Cadastru și Publicitate Imobiliară Caransebes

A. Partea I. Descrierea imobilului

TEREN Extravilan

Adresa: Jud. Caraș-Severin

Nr. Crt	Nr cadastral Nr. topografic	Suprafața* (mp)	Observații / Referințe
A1		2.207	Sector cadastral:96 Teren neimprejmuit;

B. Partea II. Proprietari și acte

Inscrieri privitoare la dreptul de proprietate și alte drepturi reale		Referințe
1834 / 16/06/2023		
Act Normativ nr. 7, din 13/03/1996 emis de Parlamentul Romaniei (Art. 13, Al. 15);		
B1	Inscrierea provizorie, drept de PROPRIETATE, dobandit prin Lege, cota actuala 1/1 1) COMUNA CORNEA , CIF:3227734, Proprietar Neidentificat	A1

C. Partea III. SARCINI .

Inscrieri privind dezmembramintele dreptului de proprietate, drepturi reale de garanție și sarcini	Referințe
NU SUNT	

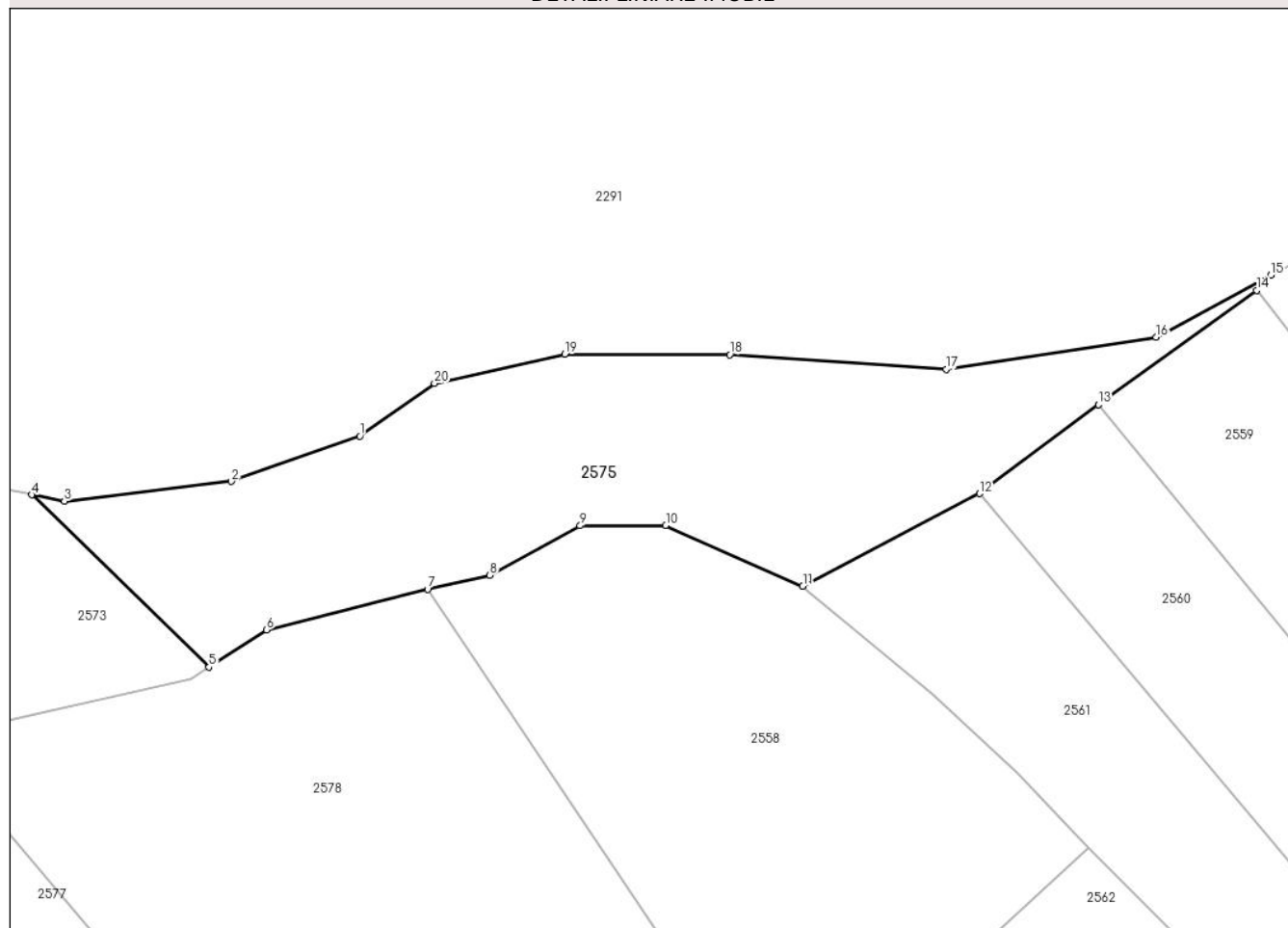
Anexa Nr. 1 La Partea I

Teren

Nr cadastral	Suprafața (mp)*	Observații / Referințe
	2.207	

* Suprafața este determinată în planul de proiecție Stereo 70.

DETALII LINIARE IMOBIL



Date referitoare la teren

Crt	Categorie folosință	Intravilan	Suprafața (mp)	Tarla	Parcelă	Nr. topo	Observații / Referințe
1	faneata	NU	2.207	-	-	-	Stoblec, nr. cad. 4321; 1329; 1330; 1912; din planul cadastral 1:2880 editia 1874 - Iablanita

Lungime Segmente

1) Valorile lungimilor segmentelor sunt obținute din proiecție în plan.

Punct început	X / Y	Punct sfârșit	X / Y	Lungime segment (** (m)
1	288.533,358 390.235,445	2	288.518,776 390.230,301	15.463
2	288.518,776 390.230,301	3	288.499,811 390.228,062	19.096
3	288.499,811 390.228,062	4	288.496,108 390.228,806	3.777
4	288.496,108 390.228,806	5	288.516,221 390.209,249	28.054
5	288.516,221 390.209,249	6	288.522,753 390.213,482	7.783

Punct început	X / Y	Punct sfârşit	X / Y	Lungime segment (** (m)
6	288.522,753 390.213,482	7	288.541,047 390.218,071	18.861
7	288.541,047 390.218,071	8	288.548,087 390.219,673	7.22
8	288.548,087 390.219,673	9	288.558,362 390.225,278	11.704
9	288.558,362 390.225,278	10	288.568,084 390.225,337	9.722
10	288.568,084 390.225,337	11	288.583,636 390.218,447	17.01
11	288.583,636 390.218,447	12	288.603,716 390.228,924	22.649
12	288.603,716 390.228,924	13	288.617,215 390.239,001	16.845
13	288.617,215 390.239,001	14	288.635,14 390.251,961	22.119
14	288.635,14 390.251,961	15	288.636,756 390.253,691	2.368
15	288.636,756 390.253,691	16	288.623,732 390.246,677	14.793
16	288.623,732 390.246,677	17	288.599,914 390.243,035	24.095
17	288.599,914 390.243,035	18	288.575,332 390.244,678	24.637
18	288.575,332 390.244,678	19	288.556,609 390.244,727	18.722
19	288.556,609 390.244,727	20	288.541,815 390.241,426	15.158
20	288.541,815 390.241,426	1	288.533,358 390.235,445	10.358

** Lungimile segmentelor sunt determinate în planul de proiecție Stereo 70 și sunt rotunjite la 1 milimetru.

*** Distanța dintre puncte este formată din segmente cumulate ce sunt mai mici decât valoarea 1 milimetru.

**DATE DESPRE IMOBILUL NR. 2576**

Oficiul de Cadastru și Publicitate Imobiliară CARAS-SEVERIN
Biroul de Cadastru și Publicitate Imobiliară Caransebes

A. Partea I. Descrierea imobilului

TEREN Extravilan

Adresa: Jud. Caraș-Severin

Nr. Crt	Nr cadastral Nr. topografic	Suprafața* (mp)	Observații / Referințe
A1		8.304	Sector cadastral:96 Teren neimprijmit;

B. Partea II. Proprietari și acte

Inscrieri privitoare la dreptul de proprietate și alte drepturi reale		Referințe
1820 / 16/06/2023		
Act Normativ nr. 7, din 13/03/1996 emis de Parlamentul Romaniei;		
B1	Intabulare, drept de PROPRIETATE, dobandit prin Lege, cota actuala 1/1 1) NEIDENTIFICAT NEIDENTIFICAT	A1
Act Normativ nr. 7, din 13/03/1996 emis de Parlamentul Romaniei (Adeverinta nr. 2522/31.05.2023 emisa de Primaria Comunei Cornea);		
B2	Se noteaza posesia factica in favoarea lui 1) DOMIL DUMITRU	A1

C. Partea III. SARCINI .

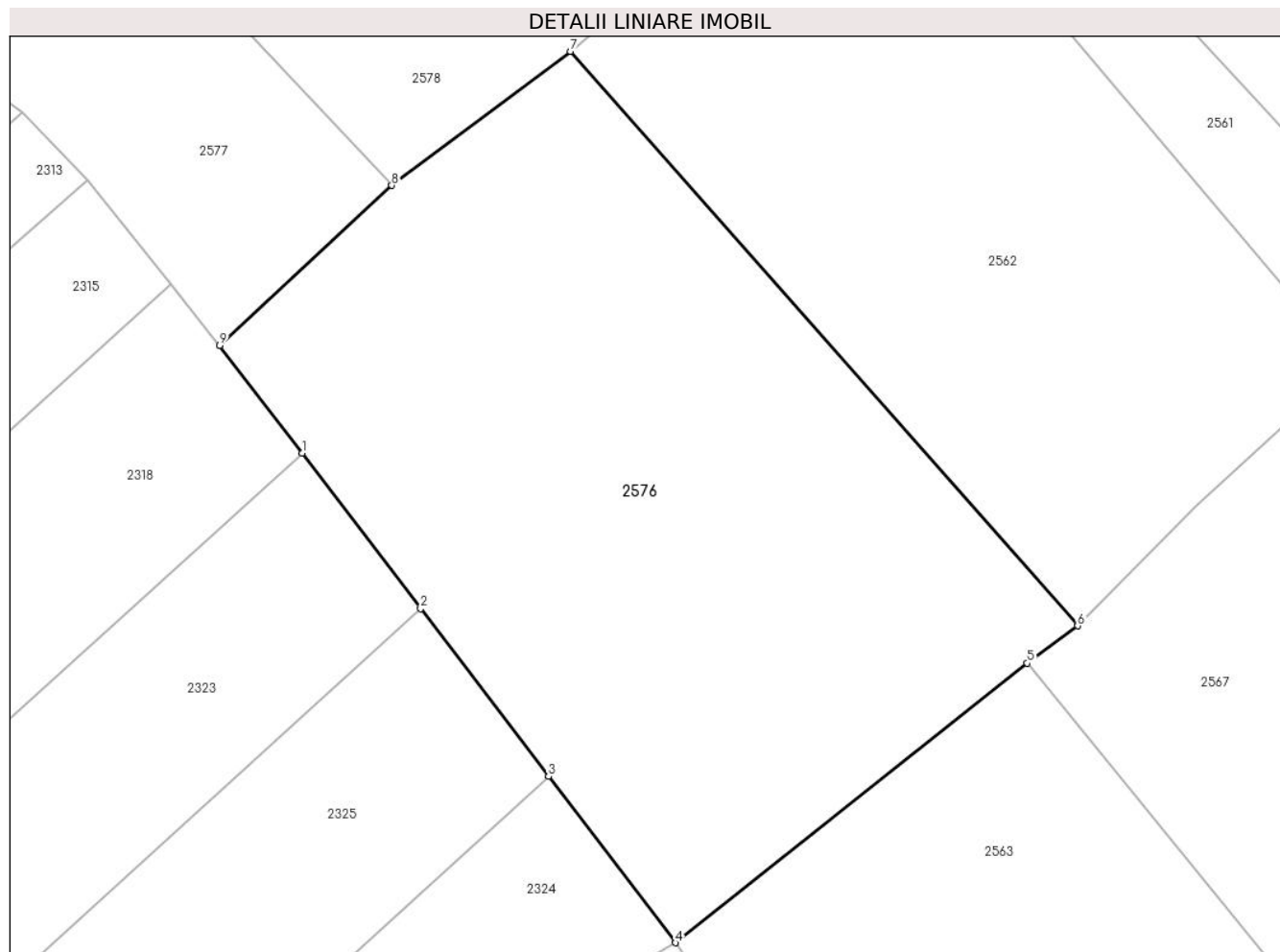
Inscrieri privind dezmembramintele dreptului de proprietate, drepturi reale de garanție și sarcini	Referințe
NU SUNT	

Anexa Nr. 1 La Partea I

Teren

Nr cadastral	Suprafața (mp)*	Observații / Referințe
	8.304	

* Suprafața este determinată în planul de proiecție Stereo 70.



Date referitoare la teren

Crt	Categorie folosință	Intravilan	Suprafața (mp)	Tarla	Parcelă	Nr. topo	Observații / Referințe
1	faneata	NU	8.304	-	-	-	Stoblec, nr. cad. 4322; 4326; 4327; din planul cadastral 1:2880 editia 1874 - Iablanita

Lungime Segmente

1) Valorile lungimilor segmentelor sunt obținute din proiecție în plan.

Punct început	X / Y	Punct sfârșit	X / Y	Lungime segment (** (m)
1	288.534,762 390.090,06	2	288.552,543 390.066,767	29.304
2	288.552,543 390.066,767	3	288.571,71 390.041,66	31.586
3	288.571,71 390.041,66	4	288.590,732 390.016,743	31.348
4	288.590,732 390.016,743	5	288.643,498 390.058,601	67.352
5	288.643,498 390.058,601	6	288.651,026 390.064,212	9.389

Punct început	X / Y	Punct sfârșit	X / Y	Lungime segment (** (m)
6	288.651,026 390.064,212	7	288.575,003 390.150,213	114.785
7	288.575,003 390.150,213	8	288.548,203 390.130,146	33.48
8	288.548,203 390.130,146	9	288.522,437 390.106,204	35.173
9	288.522,437 390.106,204	1	288.534,762 390.090,06	20.311

** Lungimile segmentelor sunt determinate în planul de proiecție Stereo 70 și sunt rotunjite la 1 milimetru.

*** Distanța dintre puncte este formată din segmente cumulate ce sunt mai mici decât valoarea 1 milimetru.

**DATE DESPRE IMOBILUL NR. 2577**

Oficiul de Cadastru și Publicitate Imobiliară CARAS-SEVERIN
Biroul de Cadastru și Publicitate Imobiliară Caransebes

A. Partea I. Descrierea imobilului

TEREN Extravilan

Adresa: Jud. Caraș-Severin

Nr. Crt	Nr cadastral Nr. topografic	Suprafața* (mp)	Observații / Referințe
A1		3.735	Sector cadastral:96 Teren neimprijmit;

B. Partea II. Proprietari și acte

Inscrieri privitoare la dreptul de proprietate și alte drepturi reale		Referințe
2635 / 27/12/1993		
Act Notarial nr. 4251, din 01/01/1993 emis de BNP (contract de intretinere);		
B1	Intabulare, drept de PROPRIETATE, dobandit prin Conventie, cota actuala 2302/3735 1) TRUTAN GHERMAN , si sotia 2) TRUTAN CONSTANTA , n. Stolojescu	A1
Act Normativ nr. 7, din 13/03/1996 emis de Parlamentul Romaniei;		
B1	Intabulare, drept de PROPRIETATE, dobandit prin Lege, cota actuala 1433/3735 1) NEIDENTIFICAT NEIDENTIFICAT	A1
Act Normativ nr. 7, din 13/03/1996 emis de Parlamentul Romaniei (Adeverinta nr. 2515/31.05.2023 emisa de Primaria Comunei Cornea);		
B3	Se noteaza posesia factica in favoarea lui 1) TRUTAN GHERMAN , si sotia 2) TRUTAN CONSTANTA , n. Stolojescu	A1

C. Partea III. SARCINI .

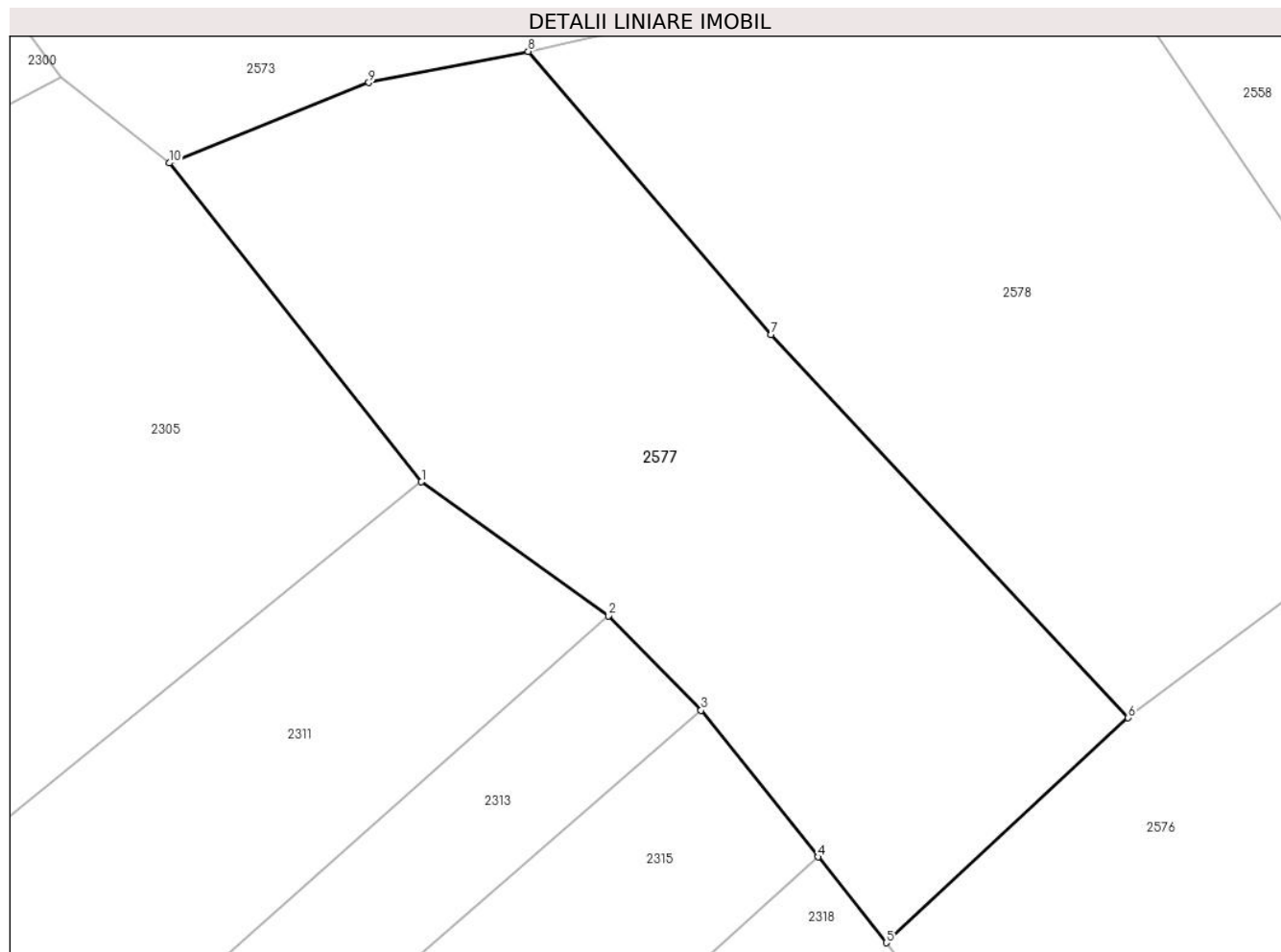
Inscrieri privind dezmembramintele dreptului de proprietate, drepturi reale de garanție și sarcini	Referințe
NU SUNT	

Anexa Nr. 1 La Partea I

Teren

Nr cadastral	Suprafaţa (mp)*	Observaţii / Referinţe
	3.735	

* Suprafaţa este determinată în planul de proiecţie Stereo 70.



Date referitoare la teren

Crt	Categorie folosinţă	Intravilan	Suprafaţa (mp)	Tarla	Parcelă	Nr. topo	Observaţii / Referinţe
1	faneata	NU	3.735	-	-	-	Stoblec, nr. cad. partial 4325; cad. 4323; din planul cadastral 1:2880 editia 1874 - Iablanita

Lungime Segmente

1) Valorile lungimilor segmentelor sunt obţinute din proiecţie în plan.

Punct început	X / Y	Punct sfârşit	X / Y	Lungime segment (** (m)
1	288.472,886 390.155,266	2	288.492,799 390.141,019	24.485
2	288.492,799 390.141,019	3	288.502,678 390.130,96	14.099
3	288.502,678 390.130,96	4	288.515,148 390.115,337	19.989
4	288.515,148 390.115,337	5	288.522,437 390.106,204	11.685
5	288.522,437 390.106,204	6	288.548,203 390.130,146	35.173

Punct început	X / Y	Punct sfârșit	X / Y	Lungime segment (** (m)
6	288.548,203 390.130,146	7	288.510,119 390.170,946	55.812
7	288.510,119 390.170,946	8	288.484,272 390.201,084	39.704
8	288.484,272 390.201,084	9	288.467,274 390.197,756	17.321
9	288.467,274 390.197,756	10	288.445,996 390.189,198	22.934
10	288.445,996 390.189,198	1	288.472,886 390.155,266	43.294

** Lungimile segmentelor sunt determinate în planul de proiecție Stereo 70 și sunt rotunjite la 1 milimetru.

*** Distanța dintre puncte este formată din segmente cumulate ce sunt mai mici decât valoarea 1 milimetru.

**DATE DESPRE IMOBILUL NR. 2578**

Oficiul de Cadastru și Publicitate Imobiliară CARAS-SEVERIN
Biroul de Cadastru și Publicitate Imobiliară Caransebes

A. Partea I. Descrierea imobilului

TEREN Extravilan

Adresa: Jud. Caraș-Severin

Nr. Crt	Nr cadastral Nr. topografic	Suprafața* (mp)	Observații / Referințe
A1		4.182	Sector cadastral:96 Teren neimprijmit;

B. Partea II. Proprietari și acte

Inscrieri privitoare la dreptul de proprietate și alte drepturi reale		Referințe
1836 / 16/06/2023		
Act Normativ nr. 7, din 13/03/1996 emis de Parlamentul Romaniei;		
B1	Intabulare, drept de PROPRIETATE, dobandit prin Lege, cota actuala 1/1 1) NEIDENTIFICAT NEIDENTIFICAT	A1
Act Normativ nr. 7, din 13/03/1996 emis de Parlamentul Romaniei (Adeverinta nr. 2516/31.05.2023 emisa de Primaria Comunei Cornea);		
B2	Se noteaza posesia factica in favoarea lui 1) DOMIL ANA	A1

C. Partea III. SARCINI .

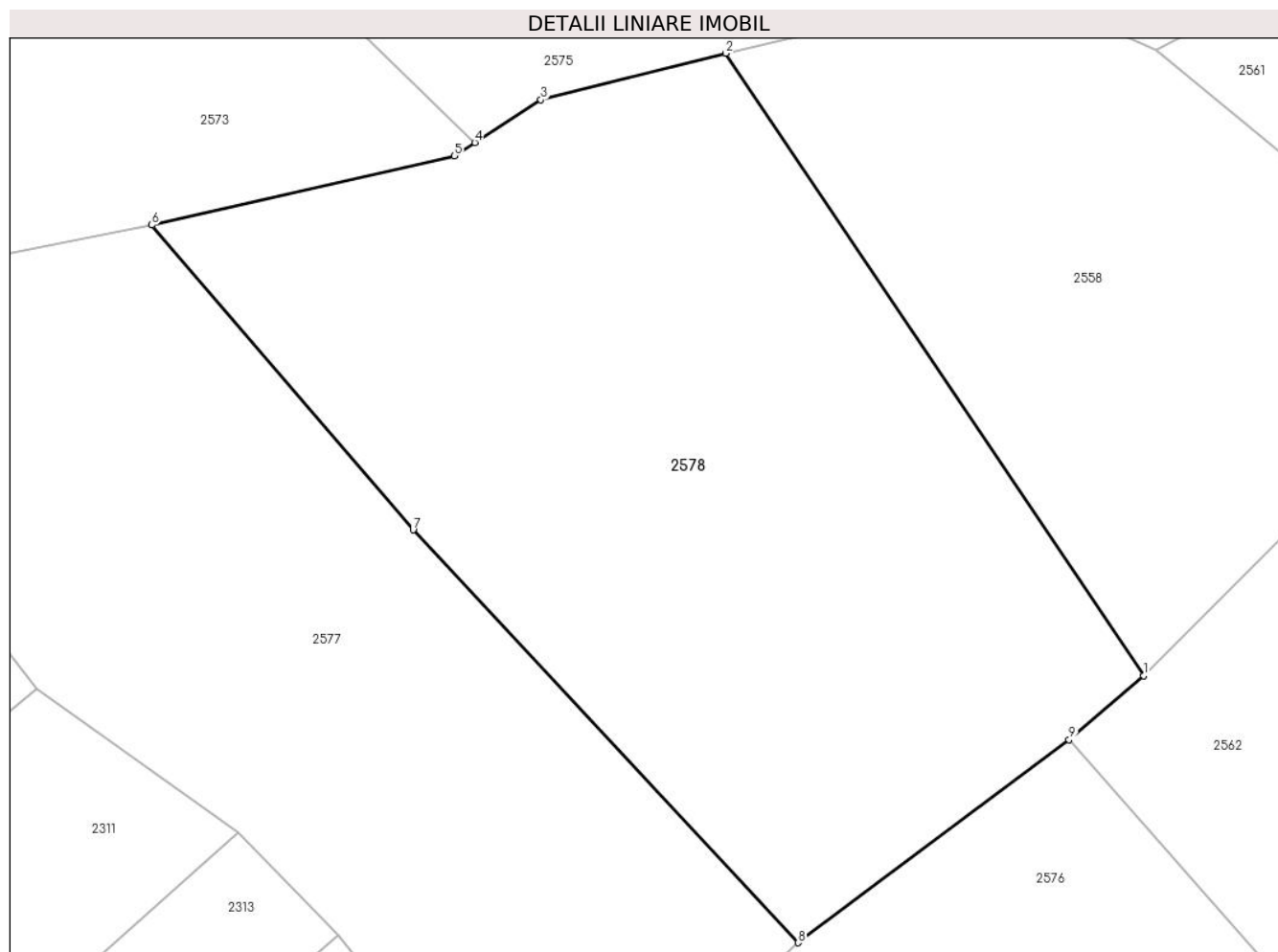
Inscrieri privind dezmembramintele dreptului de proprietate, drepturi reale de garanție și sarcini	Referințe
NU SUNT	

Anexa Nr. 1 La Partea I

Teren

Nr cadastral	Suprafața (mp)*	Observații / Referințe
	4.182	

* Suprafața este determinată în planul de proiecție Stereo 70.



Date referitoare la teren

Crt	Categorie folosință	Intravilan	Suprafața (mp)	Tarla	Parcelă	Nr. topo	Observații / Referințe
1	faneata	NU	4.182	-	-	-	Stoblec, nr. cad. partial 4325; 4330; cad. 4329 din planul cadastral 1:2880 editia 1874 - Iablanita

Lungime Segmente

1) Valorile lungimilor segmentelor sunt obținute din proiecție în plan.

Punct început	X / Y	Punct sfârșit	X / Y	Lungime segment (** (m)
1	288.582,355 390.156,55	2	288.541,047 390.218,071	74.103
2	288.541,047 390.218,071	3	288.522,753 390.213,482	18.861
3	288.522,753 390.213,482	4	288.516,221 390.209,249	7.783
4	288.516,221 390.209,249	5	288.514,188 390.207,931	2.423
5	288.514,188 390.207,931	6	288.484,272 390.201,084	30.69

Punct început	X / Y	Punct sfârșit	X / Y	Lungime segment (** (m)
6	288.484,272 390.201,084	7	288.510,119 390.170,946	39.704
7	288.510,119 390.170,946	8	288.548,203 390.130,146	55.812
8	288.548,203 390.130,146	9	288.575,003 390.150,213	33.48
9	288.575,003 390.150,213	1	288.582,355 390.156,55	9.706

** Lungimile segmentelor sunt determinate în planul de proiecție Stereo 70 și sunt rotunjite la 1 milimetru.

*** Distanța dintre puncte este formată din segmente cumulate ce sunt mai mici decât valoarea 1 milimetru.

**DATE DESPRE IMOBILUL NR. 2717**

Oficiul de Cadastru și Publicitate Imobiliară CARAS-SEVERIN
Biroul de Cadastru și Publicitate Imobiliară Caransebes

A. Partea I. Descrierea imobilului

TEREN Extravilan

Adresa: Jud. Caraș-Severin

Nr. Crt	Nr cadastral Nr. topografic	Suprafața* (mp)	Observații / Referințe
A1		2.985	Sector cadastral:54 Teren neimpregmuit;

B. Partea II. Proprietari și acte

Inscrieri privitoare la dreptul de proprietate și alte drepturi reale		Referințe
2069 / 19/06/2023		
Act Normativ nr. 7, din 13/03/1996 emis de Parlamentul Romaniei;		
B1	Intabulare, drept de PROPRIETATE, dobandit prin Lege, cota actuala 1/1 1) NEIDENTIFICAT NEIDENTIFICAT	A1
Act Normativ nr. 7, din 13/03/1996 emis de Parlamentul Romaniei (Adeverinta nr. 2851/20.06.2023, emisa de Primaria Comunei Cornea);		
B2	Se noteaza posesia factica in favoarea lui 1) JURESCU CRINUTA	A1

C. Partea III. SARCINI .

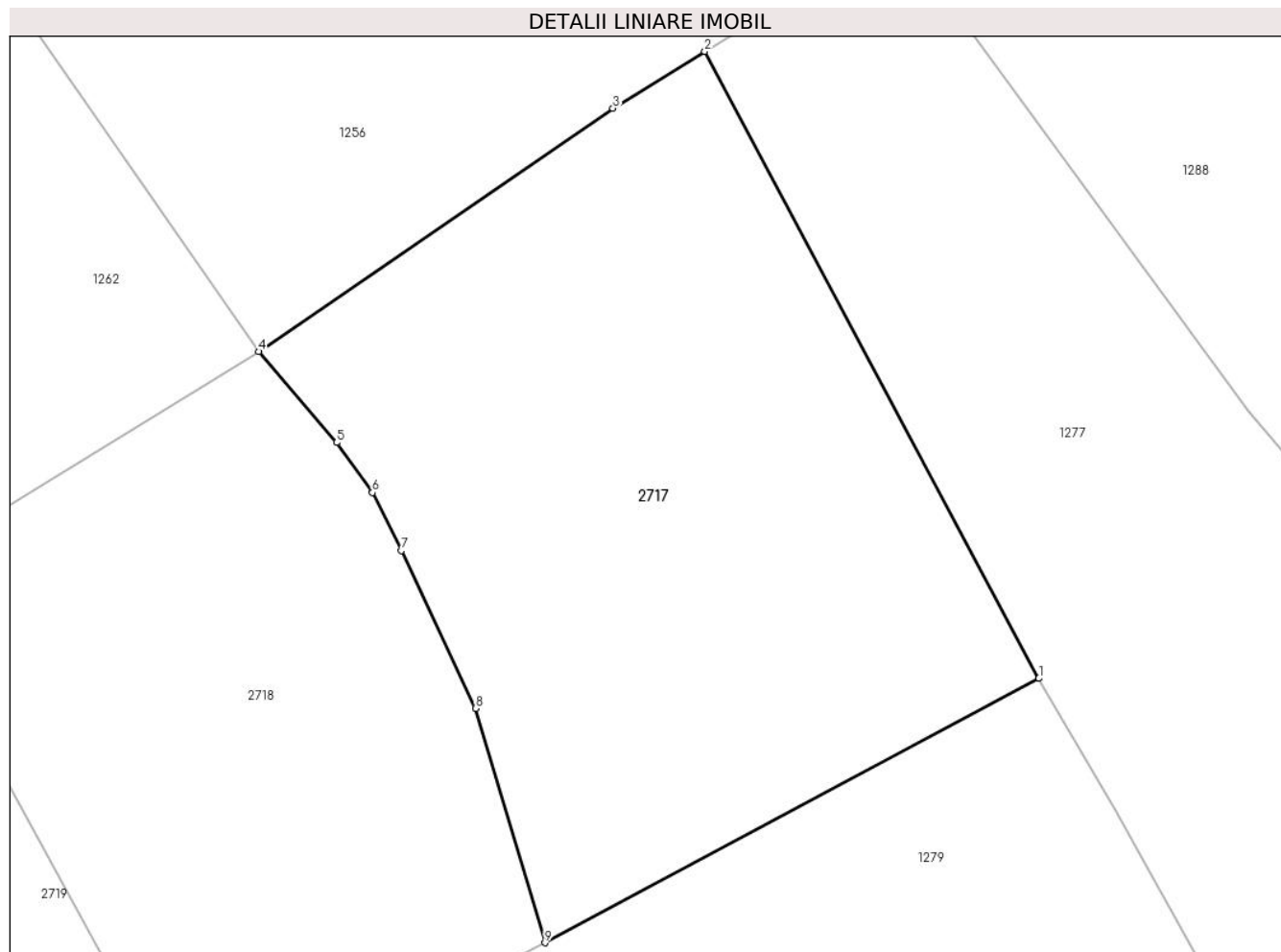
Inscrieri privind dezmembramintele dreptului de proprietate, drepturi reale de garanție și sarcini	Referințe
NU SUNT	

Anexa Nr. 1 La Partea I

Teren

Nr cadastral	Suprafața (mp)*	Observații / Referințe
	2.985	

* Suprafața este determinată în planul de proiecție Stereo 70.



Date referitoare la teren

Crt	Categorie folosință	Intra vilan	Suprafața (mp)	Tarla	Parcelă	Nr. topo	Observații / Referințe
1	faneata	NU	2.985	-	-	-	Braniova, Nr. Cad. Partial 636, din planul cadastral 1:2880, editia 1874 - Cuptoare

Lungime Segmente

1) Valorile lungimilor segmentelor sunt obținute din proiecție în plan.

Punct început	X / Y	Punct sfârșit	X / Y	Lungime segment (** (m)
1	286.207,769 393.011,514	2	286.177,169 393.068,866	65.005
2	286.177,169 393.068,866	3	286.168,77 393.063,669	9.877
3	286.168,77 393.063,669	4	286.136,318 393.041,413	39.35
4	286.136,318 393.041,413	5	286.143,472 393.033,094	10.973
5	286.143,472 393.033,094	6	286.146,744 393.028,523	5.621

Punct început	X / Y	Punct sfârșit	X / Y	Lungime segment (** (m)
6	286.146,744 393.028,523	7	286.149,385 393.023,223	5.921
7	286.149,385 393.023,223	8	286.156,191 393.008,78	15.967
8	286.156,191 393.008,78	9	286.162,545 392.987,336	22.366
9	286.162,545 392.987,336	1	286.207,769 393.011,514	51.282

** Lungimile segmentelor sunt determinate în planul de proiecție Stereo 70 și sunt rotunjite la 1 milimetru.

*** Distanța dintre puncte este formată din segmente cumulate ce sunt mai mici decât valoarea 1 milimetru.

**DATE DESPRE IMOBILUL NR. 2718**

Oficiul de Cadastru și Publicitate Imobiliară CARAS-SEVERIN
Biroul de Cadastru și Publicitate Imobiliară Caransebes

A. Partea I. Descrierea imobilului

TEREN Extravilan

Adresa: Jud. Caraș-Severin

Nr. Crt	Nr cadastral Nr. topografic	Suprafața* (mp)	Observații / Referințe
A1		2.358	Sector cadastral:54 Teren neimprejmit;

B. Partea II. Proprietari și acte

Inscrieri privitoare la dreptul de proprietate și alte drepturi reale	Referințe
2070 / 19/06/2023	
Act Normativ nr. 7, din 13/03/1996 emis de Parlamentul Romaniei;	
B1	A1
Intabulare, drept de PROPRIETATE, dobandit prin Lege, cota actuala 1/1 1) NEIDENTIFICAT NEIDENTIFICAT	
Act Normativ nr. 7, din 13/03/1996 emis de Parlamentul Romaniei (Adeverinta nr. 2852/20.06.2023, emisa de Primaria Comunei Cornea);	
B1	A1
Se noteaza posesia factica in favoarea lui 1) CRISTESCU PETRU	

C. Partea III. SARCINI .

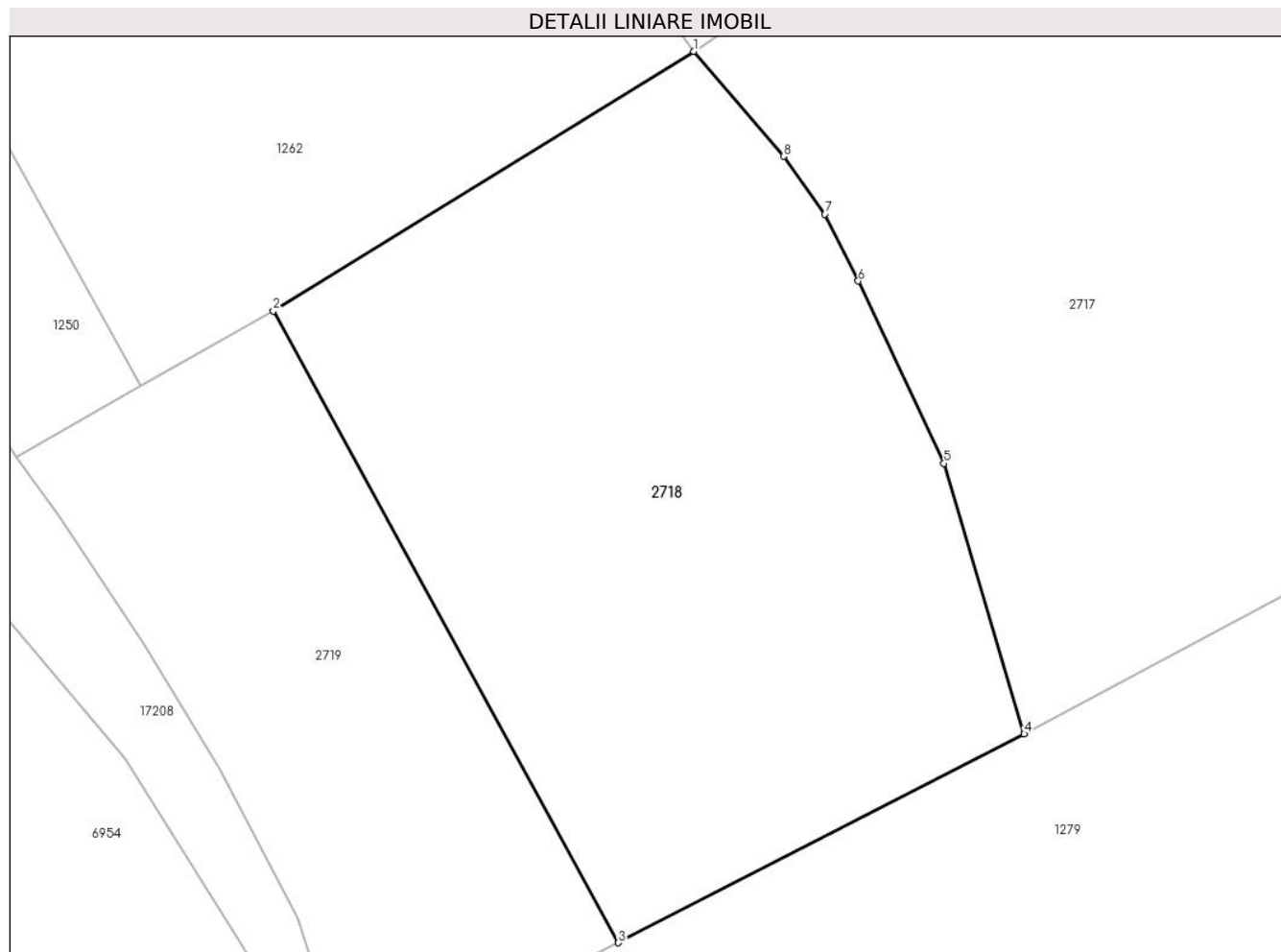
Inscrieri privind dezmembramintele dreptului de proprietate, drepturi reale de garanție și sarcini	Referințe
NU SUNT	

Anexa Nr. 1 La Partea I

Teren

Nr cadastral	Suprafaţa (mp)*	Observații / Referințe
	2.358	

* Suprafața este determinată în planul de proiecție Stereo 70.



Date referitoare la teren

Crt	Categorie folosință	Intravilan	Suprafața (mp)	Tarla	Parcelă	Nr. topo	Observații / Referințe
1	faneata	NU	2.358	-	-	-	Braniova, Nr. Cad. Partial 636, din planul cadastral 1:2880, editia 1874 - Cuptoare

Lungime Segmente

1) Valorile lungimilor segmentelor sunt obținute din proiecție în plan.

Punct început	X / Y	Punct sfârșit	X / Y	Lungime segment (** (m)
1	286.136,318 393.041,413	2	286.102,98 393.020,86	39.164
2	286.102,98 393.020,86	3	286.130,364 392.970,796	57.065
3	286.130,364 392.970,796	4	286.162,545 392.987,336	36.182
4	286.162,545 392.987,336	5	286.156,191 393.008,78	22.366
5	286.156,191 393.008,78	6	286.149,385 393.023,223	15.967

Punct început	X / Y	Punct sfârşit	X / Y	Lungime segment (** (m)
6	286.149,385 393.023,223	7	286.146,744 393.028,523	5.921
7	286.146,744 393.028,523	8	286.143,472 393.033,094	5.621
8	286.143,472 393.033,094	1	286.136,318 393.041,413	10.973

** Lungimile segmentelor sunt determinate în planul de proiecţie Stereo 70 şi sunt rotunjite la 1 milimetru.

*** Distanţa dintre puncte este formată din segmente cumulate ce sunt mai mici decât valoarea 1 milimetru.

**DATE DESPRE IMOBILUL NR. 2719**

Oficiul de Cadastru și Publicitate Imobiliară CARAS-SEVERIN
Biroul de Cadastru și Publicitate Imobiliară Caransebes

A. Partea I. Descrierea imobilului

TEREN Extravilan

Adresa: Jud. Caraș-Severin

Nr. Crt	Nr cadastral Nr. topografic	Suprafața* (mp)	Observații / Referințe
A1		1.301	Sector cadastral:54 Teren neimprejmuit;

B. Partea II. Proprietari și acte

Inscrieri privitoare la dreptul de proprietate și alte drepturi reale		Referințe
2071 / 19/06/2023		
Act Normativ nr. 7, din 13/03/1996 emis de Parlamentul Romaniei (Art.13, Al.15);		
B1	Inscrierea provizorie, drept de PROPRIETATE, dobandit prin Lege, cota actuala 1/1 1) COMUNA CORNEA, CIF:3227734, Proprietar Neidentificat	A1

C. Partea III. SARCINI .

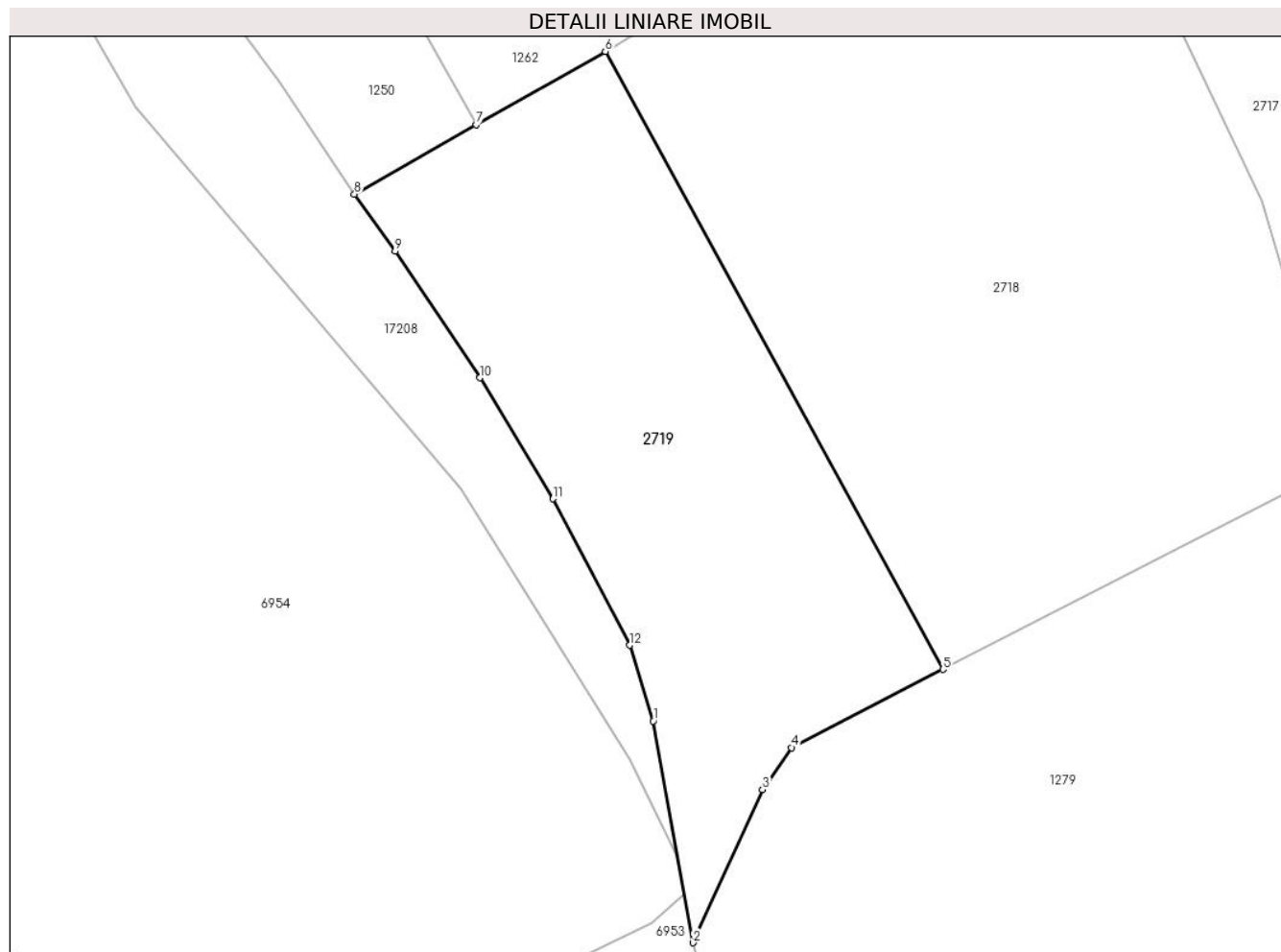
Inscrieri privind dezmembramintele dreptului de proprietate, drepturi reale de garanție și sarcini	Referințe
NU SUNT	

Anexa Nr. 1 La Partea I

Teren

Nr cadastral	Suprafața (mp)*	Observații / Referințe
	1.301	

* Suprafața este determinată în planul de proiecție Stereo 70.



Date referitoare la teren

Crt	Categorie folosință	Intravilan	Suprafața (mp)	Tarla	Parcelă	Nr. topo	Observații / Referințe
1	faneata	NU	1.301	-	-	-	Braniova, Nr. Cad. Partial 636, din planul cadastral 1:2880, editia 1874 - Cuptoare

Lungime Segmente

1) Valorile lungimilor segmentelor sunt obținute din proiecție în plan.

Punct început	X / Y	Punct sfârșit	X / Y	Lungime segment (** (m)
1	286.106,859 392.966,623	2	286.110,087 392.948,657	18.254
2	286.110,087 392.948,657	3	286.115,728 392.961,067	13.632
3	286.115,728 392.961,067	4	286.118,075 392.964,465	4.13
4	286.118,075 392.964,465	5	286.130,364 392.970,796	13.824
5	286.130,364 392.970,796	6	286.102,98 393.020,86	57.065

Punct început	X / Y	Punct sfârșit	X / Y	Lungime segment (** (m)
6	286.102,98 393.020,86	7	286.092,516 393.014,916	12.035
7	286.092,516 393.014,916	8	286.082,637 393.009,303	11.362
8	286.082,637 393.009,303	9	286.085,939 393.004,69	5.673
9	286.085,939 393.004,69	10	286.092,792 392.994,428	12.34
10	286.092,792 392.994,428	11	286.098,735 392.984,619	11.469
11	286.098,735 392.984,619	12	286.104,965 392.972,766	13.39
12	286.104,965 392.972,766	1	286.106,859 392.966,623	6.429

** Lungimile segmentelor sunt determinate în planul de proiecție Stereo 70 și sunt rotunjite la 1 milimetru.

*** Distanța dintre puncte este formată din segmente cumulate ce sunt mai mici decât valoarea 1 milimetru.

**DATE DESPRE IMOBILUL NR. 2821**

Oficiul de Cadastru și Publicitate Imobiliară CARAS-SEVERIN
Biroul de Cadastru și Publicitate Imobiliară Caransebes

A. Partea I. Descrierea imobilului

TEREN Extravilan

Adresa: Jud. Caraș-Severin

Nr. Crt	Nr cadastral Nr. topografic	Suprafața* (mp)	Observații / Referințe
A1		3.764	Sector cadastral:69 Teren neimprijmit;

B. Partea II. Proprietari și acte

Inscrieri privitoare la dreptul de proprietate și alte drepturi reale		Referințe
2193 / 23/06/2023		
Act Normativ nr. 7, din 13/03/1996 emis de Parlamentul Romaniei;		
B1	Intabulare, drept de PROPRIETATE, dobandit prin Lege, cota actuala 1/1 1) NEIDENTIFICAT NEIDENTIFICAT	A1
Act Normativ nr. 7, din 13/03/1996 emis de Parlamentul Romaniei (Adeverinta nr. 3468/22.06.2023, emisa de Primaria Comunei Cornea);		
B2	Se noteaza posesia factica in favoarea lui 1) HAMZA CONSTANTIN	A1

C. Partea III. SARCINI .

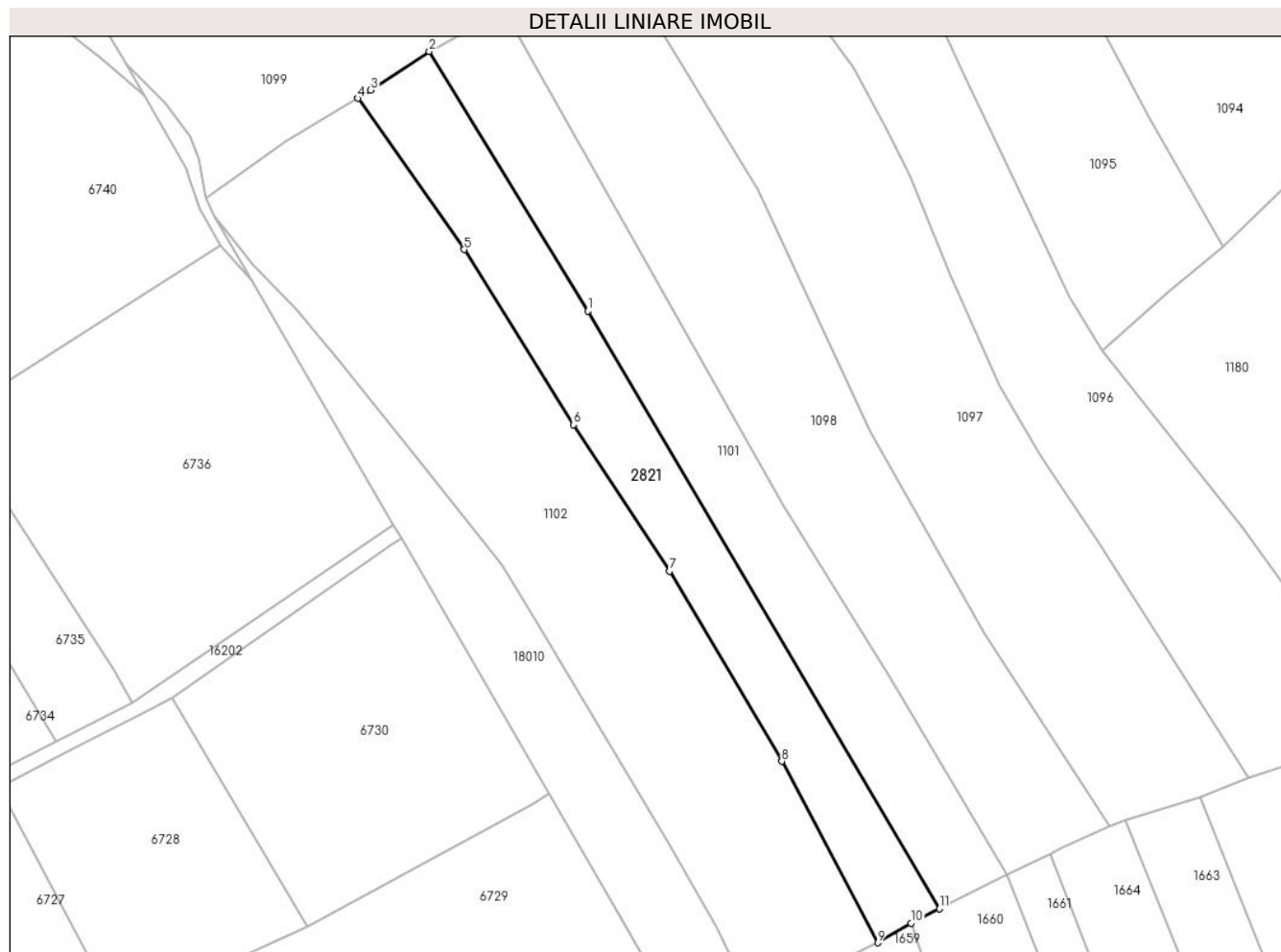
Inscrieri privind dezmembramintele dreptului de proprietate, drepturi reale de garanție și sarcini	Referințe
NU SUNT	

Anexa Nr. 1 La Partea I

Teren

Nr cadastral	Suprafaţa (mp)*	Observații / Referințe
	3.764	

* Suprafața este determinată în planul de proiecție Stereo 70.



Date referitoare la teren

Crt	Categorie folosință	Intravilan	Suprafața (mp)	Tarla	Parcelă	Nr. topo	Observații / Referințe
1	faneata	NU	3.764	-	-	-	Cracu Dobroslavii, Nr. Cad. Partial 407, din planul cadastral 1:2880, editia 1874 - Cuptoare

Lungime Segmente

1) Valorile lungimilor segmentelor sunt obținute din proiecție în plan.

Punct început	X / Y	Punct sfârșit	X / Y	Lungime segment (** (m)
1	286.673,72 392.394,977	2	286.636,462 392.455,923	71.432
2	286.636,462 392.455,923	3	286.622,715 392.446,877	16.456
3	286.622,715 392.446,877	4	286.619,724 392.444,91	3.58
4	286.619,724 392.444,91	5	286.644,673 392.409,422	43.379
5	286.644,673 392.409,422	6	286.670,304 392.368,284	48.47

Punct început	X / Y	Punct sfârșit	X / Y	Lungime segment (** (m)
6	286.670,304 392.368,284	7	286.692,951 392.333,975	41.109
7	286.692,951 392.333,975	8	286.719,285 392.289,313	51.848
8	286.719,285 392.289,313	9	286.741,829 392.246,739	48.175
9	286.741,829 392.246,739	10	286.749,697 392.251,322	9.106
10	286.749,697 392.251,322	11	286.756,337 392.254,715	7.457
11	286.756,337 392.254,715	1	286.673,72 392.394,977	162.785

** Lungimile segmentelor sunt determinate în planul de proiecție Stereo 70 și sunt rotunjite la 1 milimetru.

*** Distanța dintre puncte este formată din segmente cumulate ce sunt mai mici decât valoarea 1 milimetru.

**DATE DESPRE IMOBILUL NR. 2822**

Oficiul de Cadastru și Publicitate Imobiliară CARAS-SEVERIN
Biroul de Cadastru și Publicitate Imobiliară Caransebes

A. Partea I. Descrierea imobilului

TEREN Extravilan

Adresa: Jud. Caraș-Severin

Nr. Crt	Nr cadastral Nr. topografic	Suprafața* (mp)	Observații / Referințe
A1		4.964	Sector cadastral:69 Teren neimprijmit;

B. Partea II. Proprietari și acte

Inscrieri privitoare la dreptul de proprietate și alte drepturi reale	Referințe
2191 / 22/06/2023	
Act Normativ nr. 7, din 13/03/1996 emis de Parlamentul Romaniei;	
B1	A1
Intabulare, drept de PROPRIETATE, dobandit prin Lege, cota actuala 1/1 1) COMUNA CORNEA , CIF:3227734, Proprietar Neidentificat	
Act Normativ nr. 7, din 13/03/1996 emis de Parlamentul Romaniei (Adeverinta nr. 2563/31.05.2023, emisa de Primaria Comunei Cornea);	
B2	A1
Se noteaza posesia factica in favoarea lui 1) LAZARESCU GHEORGHE	

C. Partea III. SARCINI .

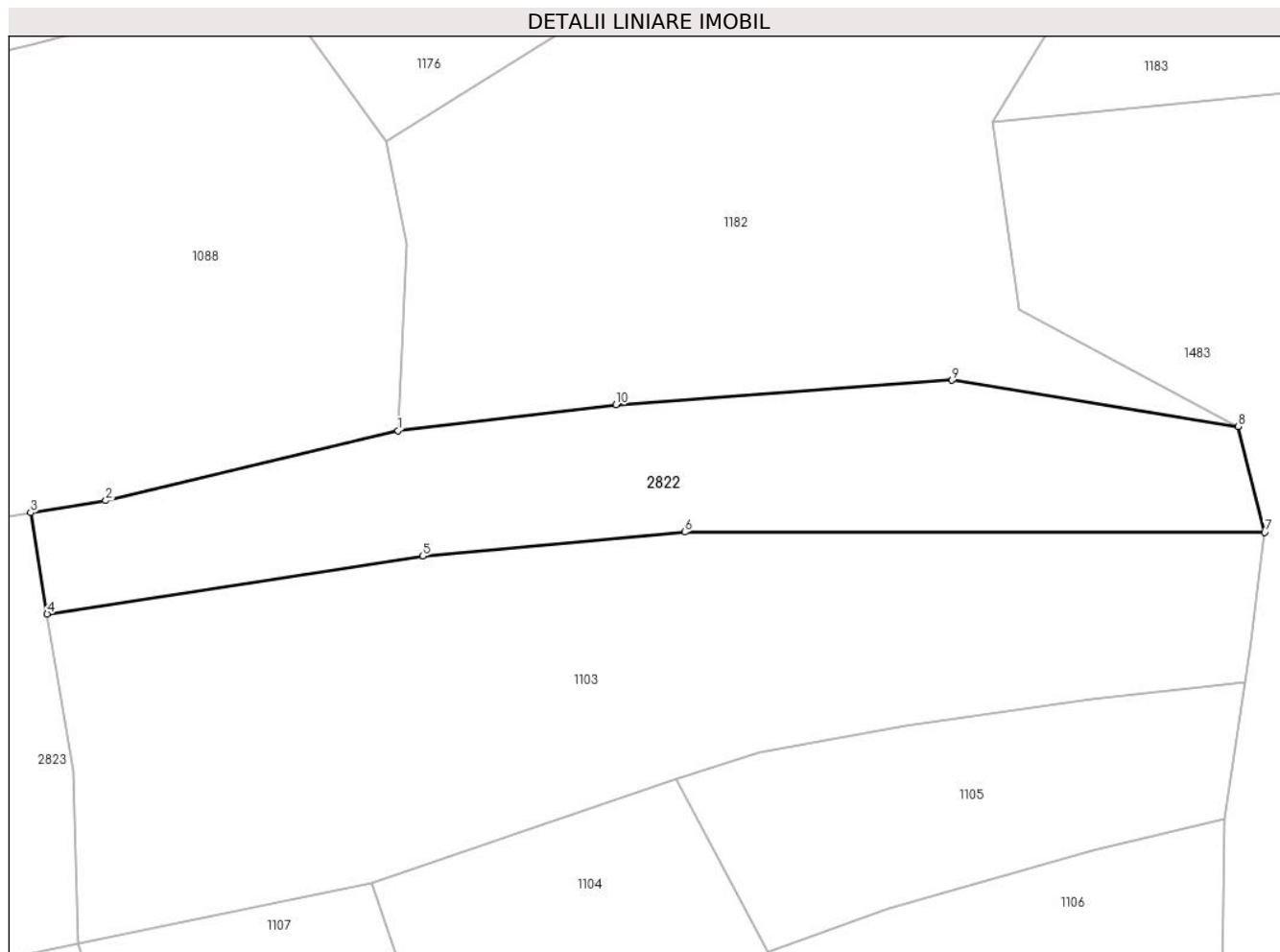
Inscrieri privind dezmembramintele dreptului de proprietate, drepturi reale de garanție și sarcini	Referințe
NU SUNT	

Anexa Nr. 1 La Partea I

Teren

Nr cadastral	Suprafața (mp)*	Observații / Referințe
	4.964	

* Suprafața este determinată în planul de proiecție Stereo 70.



Date referitoare la teren

Crt	Categorie folosință	Intravilan	Suprafața (mp)	Tarla	Parcelă	Nr. topo	Observații / Referințe
1	faneata	NU	4.964	-	-	-	Cracu Dobroslavii, Nr. Cad. Partial 397; Partial 398, din planul cadastral 1:2880, editia 1874 - Cuptoare

Lungime Segmente

1) Valorile lungimilor segmentelor sunt obținute din proiecție în plan.

Punct început	X / Y	Punct sfârșit	X / Y	Lungime segment (** (m)
1	287.058,052 392.693,473	2	287.005,751 392.680,946	53.78
2	287.005,751 392.680,946	3	286.992,293 392.678,793	13.629
3	286.992,293 392.678,793	4	286.995,234 392.660,698	18.332
4	286.995,234 392.660,698	5	287.062,477 392.671,032	68.033
5	287.062,477 392.671,032	6	287.109,433 392.675,32	47.151

Punct început	X / Y	Punct sfârșit	X / Y	Lungime segment (** (m)
6	287.109,433 392.675,32	7	287.213,251 392.675,247	103.818
7	287.213,251 392.675,247	8	287.208,457 392.694,205	19.555
8	287.208,457 392.694,205	9	287.157,279 392.702,463	51.84
9	287.157,279 392.702,463	10	287.097,074 392.698,104	60.363
10	287.097,074 392.698,104	1	287.058,052 392.693,473	39.296

** Lungimile segmentelor sunt determinate în planul de proiecție Stereo 70 și sunt rotunjite la 1 milimetru.

*** Distanța dintre puncte este formată din segmente cumulate ce sunt mai mici decât valoarea 1 milimetru.

**DATE DESPRE IMOBILUL NR. 2823**

Oficiul de Cadastru și Publicitate Imobiliară CARAS-SEVERIN
Biroul de Cadastru și Publicitate Imobiliară Caransebes

A. Partea I. Descrierea imobilului

TEREN Extravilan

Adresa: Jud. Caraș-Severin

Nr. Crt	Nr cadastral Nr. topografic	Suprafața* (mp)	Observații / Referințe
A1		2.920	Sector cadastral:69 Teren neimprejmuit;

B. Partea II. Proprietari și acte

Inscrieri privitoare la dreptul de proprietate și alte drepturi reale		Referințe
2192 / 22/06/2023		
Act Normativ nr. 7, din 13/03/1996 emis de Parlamentul Romaniei (Art.13, Al.15);		
B1	Inscrierea provizorie, drept de PROPRIETATE, dobandit prin Lege, cota actuala 1/1 1) COMUNA CORNEA , CIF:3227734, Proprietar Neidentificat	A1

C. Partea III. SARCINI .

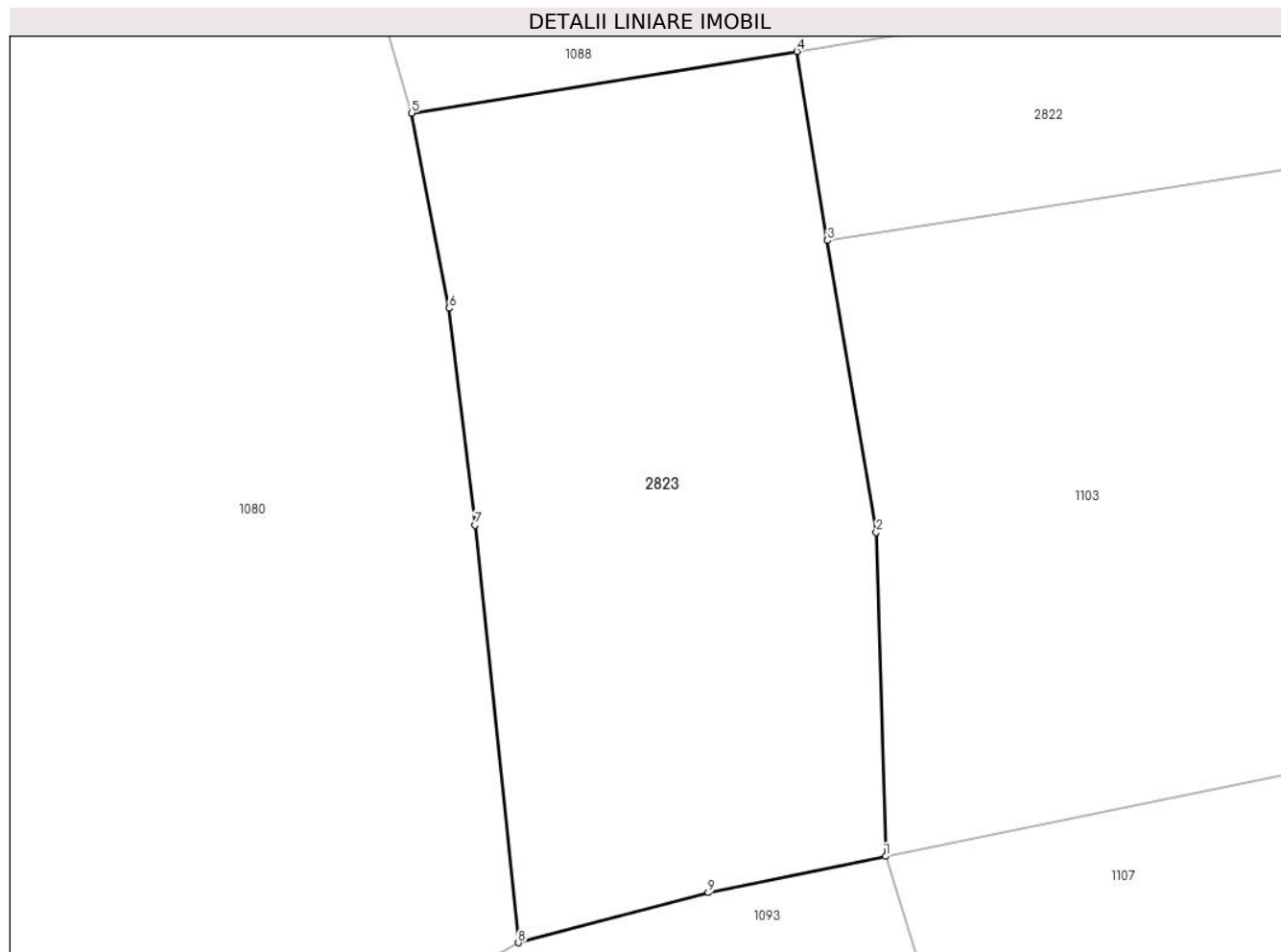
Inscrieri privind dezmembramintele dreptului de proprietate, drepturi reale de garanție și sarcini	Referințe
NU SUNT	

Anexa Nr. 1 La Partea I

Teren

Nr cadastral	Suprafața (mp)*	Observații / Referințe
	2.920	

* Suprafața este determinată în planul de proiecție Stereo 70.



Date referitoare la teren

Crt	Categorie folosință	Intravilan	Suprafața (mp)	Tarla	Parcelă	Nr. topo	Observații / Referințe
1	faneata	NU	2.920	-	-	-	Cracu Dobroslavii, Nr. Cad. Partial 397; Partial 398, din planul cadastral 1:2880, editia 1874 - Cuptoare

Lungime Segmente

1) Valorile lungimilor segmentelor sunt obținute din proiecție în plan.

Punct început	X / Y	Punct sfârșit	X / Y	Lungime segment (** (m)
1	287.000,808 392.601,74	2	286.999,91 392.632,765	31.037
2	286.999,91 392.632,765	3	286.995,234 392.660,698	28.322
3	286.995,234 392.660,698	4	286.992,293 392.678,793	18.332
4	286.992,293 392.678,793	5	286.955,408 392.672,893	37.354
5	286.955,408 392.672,893	6	286.958,998 392.654,216	19.019

Punct început	X / Y	Punct sfârșit	X / Y	Lungime segment (** (m)
6	286.958,998 392.654,216	7	286.961,471 392.633,443	20.92
7	286.961,471 392.633,443	8	286.965,608 392.593,472	40.184
8	286.965,608 392.593,472	9	286.983,811 392.598,261	18.822
9	286.983,811 392.598,261	1	287.000,808 392.601,74	17.349

** Lungimile segmentelor sunt determinate în planul de proiecție Stereo 70 și sunt rotunjite la 1 milimetru.

*** Distanța dintre puncte este formată din segmente cumulate ce sunt mai mici decât valoarea 1 milimetru.

**DATE DESPRE IMOBILUL NR. 2825**

Oficiul de Cadastru și Publicitate Imobiliară CARAS-SEVERIN
Biroul de Cadastru și Publicitate Imobiliară Caransebes

A. Partea I. Descrierea imobilului

TEREN Extravilan

Adresa: Jud. Caraș-Severin

Nr. Crt	Nr cadastral Nr. topografic	Suprafața* (mp)	Observații / Referințe
A1		10.607	Sector cadastral:36 Teren neimprejmuit;

B. Partea II. Proprietari și acte

Inscrieri privitoare la dreptul de proprietate și alte drepturi reale		Referințe
2236 / 23/06/2023		
Act Normativ nr. 7, din 13/03/1996 emis de Parlamentul Romaniei (Art.13, Al.15);		
B1	Inscrierea provizorie, drept de PROPRIETATE, dobandit prin Lege, cota actuala 1/1 1) COMUNA CORNEA, CIF:3227734, Proprietar Neidentificat	A1

C. Partea III. SARCINI .

Inscrieri privind dezmembramintele dreptului de proprietate, drepturi reale de garanție și sarcini	Referințe
NU SUNT	

Anexa Nr. 1 La Partea I

Teren

Nr cadastral	Suprafața (mp)*	Observații / Referințe
	10.607	

* Suprafața este determinată în planul de proiecție Stereo 70.



Date referitoare la teren

Crt	Categorie folosință	Intravilan	Suprafața (mp)	Tarla	Parcelă	Nr. topo	Observații / Referințe
1	faneata	NU	10.607	-	-	-	Sub Dealu Mlesina, nr. cad. partial 1359,1564,1565 din planul cadastral 1:2880 editia 1874 - Cuptoare

Lungime Segmente

1) Valorile lungimilor segmentelor sunt obținute din proiecție în plan.

Punct început	X / Y	Punct sfârșit	X / Y	Lungime segment	Punct început	X / Y	Punct sfârșit	X / Y	Lungime segment	Punct început	X / Y	Punct sfârșit	X / Y	Lungime segment
1	287.865,397 394.487,944	2	287.857,305 394.513,123	26.448	2	287.857,305 394.513,123	3	287.850,26 394.512,28	7.095	3	287.850,26 394.512,28	4	287.859,164 394.492,788	21.429
4	287.859,164 394.492,788	5	287.863,353 394.475,26	18.022	5	287.863,353 394.475,26	6	287.863,831 394.453,05	22.215	6	287.863,831 394.453,05	7	287.854,045 394.434,775	20.73
7	287.854,045 394.434,775	8	287.848,768 394.423,804	12.174	8	287.848,768 394.423,804	9	287.836,27 394.412,834	16.63	9	287.836,27 394.412,834	10	287.820,578 394.408,529	16.272
10	287.820,578 394.408,529	11	287.790,761 394.404,195	30.13	11	287.790,761 394.404,195	12	287.784,191 394.400,81	7.39	12	287.784,191 394.400,81	13	287.782,3 394.395,236	5.887
13	287.782,3 394.395,236	14	287.779,945 394.382,126	13.319	14	287.779,945 394.382,126	15	287.779,436 394.366,328	15.807	15	287.779,436 394.366,328	16	287.781,724 394.348,656	17.819

Punct început	X / Y	Punct sfârșit	X / Y	Lungime segment	Punct început	X / Y	Punct sfârșit	X / Y	Lungime segment	Punct început	X / Y	Punct sfârșit	X / Y	Lungime segment
16	287.781,724 394.348,656	17	287.789,933 394.324,916	25.12	17	287.789,933 394.324,916	18	287.798,166 394.313,972	13.69 4	18	287.798,166 394.313,972	19	287.812,958 394.300,273	20.16 2
19	287.812,958 394.300,273	20	287.821,718 394.288,926	14.33 5	20	287.821,718 394.288,926	21	287.826,994 394.274,99	14.90 1	21	287.826,994 394.274,99	22	287.835,051 394.257,965	18.83 5
22	287.835,051 394.257,965	23	287.838,172 394.260,376	3.944	23	287.838,172 394.260,376	24	287.841,541 394.264,648	5.44	24	287.841,541 394.264,648	25	287.843,669 394.268,634	4.519
25	287.843,669 394.268,634	26	287.849,816 394.284,933	17.42	26	287.849,816 394.284,933	27	287.857,124 394.302,055	18.61 6	27	287.857,124 394.302,055	28	287.858,939 394.308,918	7.099
28	287.858,939 394.308,918	29	287.860,662 394.315,416	6.722	29	287.860,662 394.315,416	30	287.861,876 394.334,0	18.62 4	30	287.861,876 394.334,0	31	287.862,71 394.350,602	16.62 3
31	287.862,71 394.350,602	32	287.867,071 394.366,65	16.63	32	287.867,071 394.366,65	33	287.867,222 394.372,405	5.757	33	287.867,222 394.372,405	34	287.865,868 394.380,34	8.05
34	287.865,868 394.380,34	35	287.865,415 394.388,206	7.879	35	287.865,415 394.388,206	36	287.866,192 394.393,704	5.552	36	287.866,192 394.393,704	37	287.867,203 394.396,874	3.327
37	287.867,203 394.396,874	38	287.870,697 394.406,078	9.845	38	287.870,697 394.406,078	39	287.873,305 394.427,984	22.06 1	39	287.873,305 394.427,984	40	287.873,253 394.446,119	18.13 5
40	287.873,253 394.446,119	41	287.871,999 394.465,022	18.94 5	41	287.871,999 394.465,022	42	287.870,47 394.472,593	7.723	42	287.870,47 394.472,593	1	287.865,397 394.487,944	16.16 8

** Lungimile segmentelor sunt determinate în planul de proiecție Stereo 70 și sunt rotunjite la 1 milimetru.

*** Distanța dintre puncte este formată din segmente cumulate ce sunt mai mici decât valoarea 1 milimetru.

**DATE DESPRE IMOBILUL NR. 2826**

Oficiul de Cadastru și Publicitate Imobiliară CARAS-SEVERIN
Biroul de Cadastru și Publicitate Imobiliară Caransebes

A. Partea I. Descrierea imobilului

TEREN Intravilan

Nr. CF vechi:289/643/793 - Cuptoare

Adresa: Loc. Cuptoare, Jud. Caraș-Severin

Nr. Crt	Nr cadastral Nr. topografic	Suprafața* (mp)	Observații / Referințe
A1	30493	146	Sector cadastral:36 Teren neimprijmit;

Construcții

Crt	Nr cadastral Nr. topografic	Adresa	Observații / Referințe
A1.1	30493-C1	Loc. Cuptoare, Jud. Caraș-Severin	Nr. niveluri:1; S. construita la sol:66 mp; Statiunea de Monta - Cuptoare. Nu detine certificat de performanta energetica

B. Partea II. Proprietari și acte

Inscrieri privitoare la dreptul de proprietate și alte drepturi reale		Referințe
35362 / 17/12/2014		
Act Administrativ nr. 34332, din 09/12/2014 emis de BCPI CARANSEBES ((act normativ nr. 532/24-07-2002 emis de GUVERNUL ROMANIEI));		
B1	Intabulare, drept de PROPRIETATEHG532/2002, dobandit prin Lege, cota actuala 1/1 1) COMUNA CORNEA - DOMENIUL PUBLIC, CIF:3227734	A1, A1.1

C. Partea III. SARCINI .

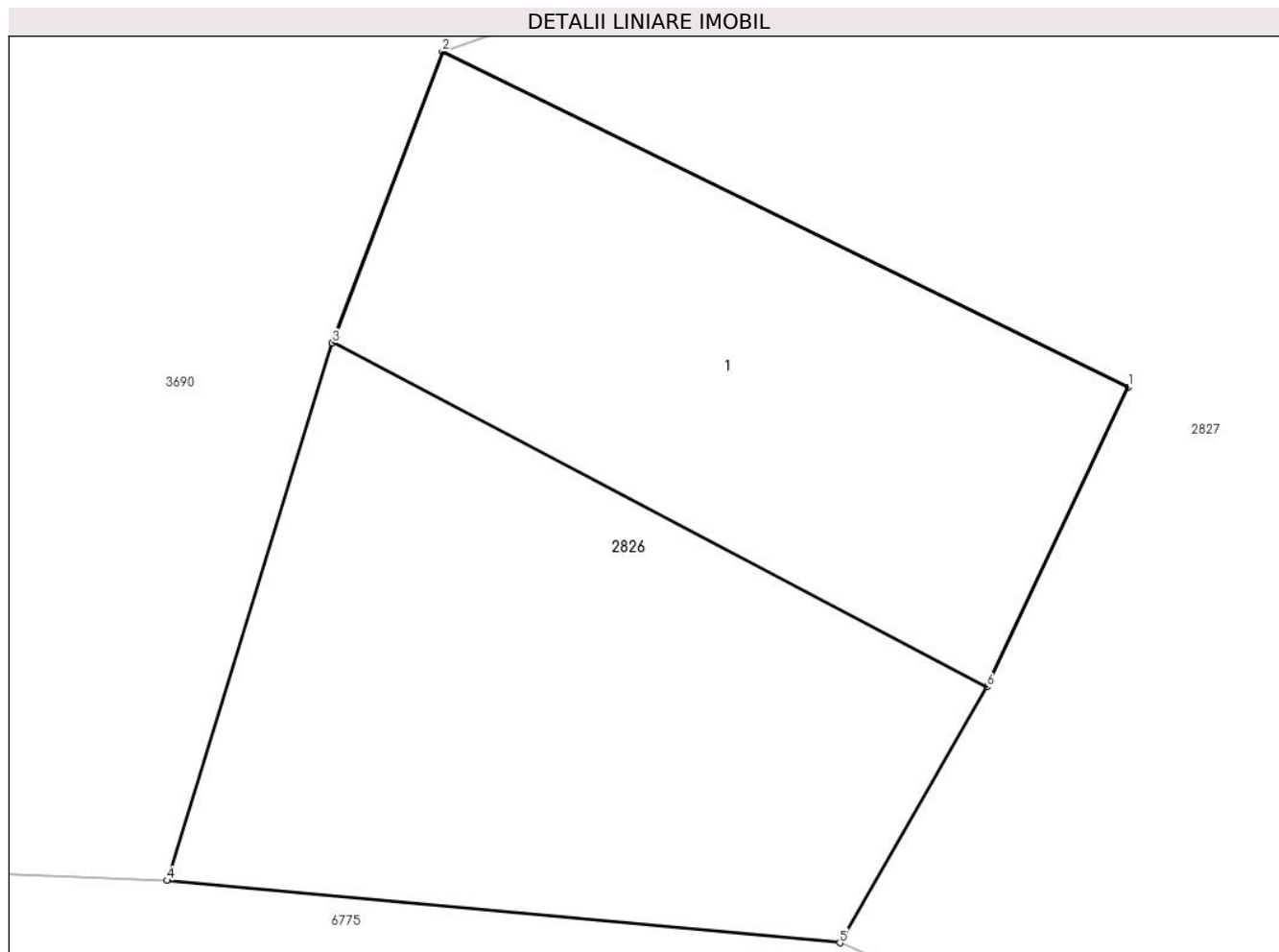
Inscrieri privind dezmembramintele dreptului de proprietate, drepturi reale de garanție și sarcini	Referințe
NU SUNT	

Anexa Nr. 1 La Partea I

Teren

Nr cadastral	Suprafața (mp)*	Observații / Referințe
30493	146	

* Suprafața este determinată în planul de proiecție Stereo 70.



Date referitoare la teren

Crt	Categorie folosință	Intra vilan	Suprafața (mp)	Tarla	Parcelă	Nr. topo	Observații / Referințe
1	curți constructii	DA	146	-	-	%	Petolia, Nr. Cad. Partial 1565, din planul cadastral 1:2880, editia 1874 - Cuptoare

Date referitoare la construcții

Crt	Număr	Destinație construcție	Supraf. (mp)	Situație juridică	Observații / Referințe
A1.1	30493-C1	construcții industriale și edilitare	66	Cu acte	Nr. niveluri:1; S. construita la sol:66 mp; Stațiunea de Monta - Cuptoare. Nu detine certificat de performanta energetica

Lungime Segmente

1) Valorile lungimilor segmentelor sunt obținute din proiecție în plan.

Punct început	X / Y	Punct sfârșit	X / Y	Lungime segment (** (m)
1	288.058,017 393.526,555	2	288.046,673 393.532,098	12.625
2	288.046,673 393.532,098	3	288.044,846 393.527,284	5.149
3	288.044,846 393.527,284	4	288.042,118 393.518,406	9.287

Punct început	X / Y	Punct sfârșit	X / Y	Lungime segment (** (m)
4	288.042,118 393.518,406	5	288.053,244 393.517,377	11.173
5	288.053,244 393.517,377	6	288.055,676 393.521,602	4.875
6	288.055,676 393.521,602	1	288.058,017 393.526,555	5.479

** Lungimile segmentelor sunt determinate în planul de proiecție Stereo 70 și sunt rotunjite la 1 milimetru.

*** Distanța dintre puncte este formată din segmente cumulate ce sunt mai mici decât valoarea 1 milimetru.

**DATE DESPRE IMOBILUL NR. 2827**

Oficiul de Cadastru și Publicitate Imobiliară CARAS-SEVERIN
Biroul de Cadastru și Publicitate Imobiliară Caransebes

A. Partea I. Descrierea imobilului

TEREN Intravilan

Nr. CF vechi:289 - Cuptoare

Adresa: Loc. Cuptoare, Jud. Caraș-Severin

Nr. Crt	Nr cadastral Nr. topografic	Suprafața* (mp)	Observații / Referințe
A1		2.348	Sector cadastral:36 Teren neimprijmit;

Construcții

Crt	Nr cadastral Nr. topografic	Adresa	Observații / Referințe
A1.1		Loc. Cuptoare, Jud. Caraș-Severin	Nr. niveluri:1; S. construita la sol:32 mp; Anexa P

B. Partea II. Proprietari și acte

Inscrieri privitoare la dreptul de proprietate și alte drepturi reale		Referințe
2237 / 23/06/2023		
Act Normativ nr. 7, din 13/03/1996 emis de Parlamentul Romaniei;		
B1	Intabulare, drept de PROPRIETATE, dobandit prin Lege, cota actuala 1/1 1) COMUNA CORNEA , CIF:3227734	A1
Act Normativ nr. 7, din 13/03/1996 emis de Parlamentul Romaniei (Adeverinta nr. 2379/23.05.2023, emisa de Primaria Comunei Cornea);		
B2	Intabulare, drept de PROPRIETATE, dobandit prin Lege, cota actuala 1/1 1) CRISTESCU STEFAN	A1.1
B3	Se noteaza posesie faptica in favoarea lui 1) CRISTESCU STEFAN	A1

C. Partea III. SARCINI .

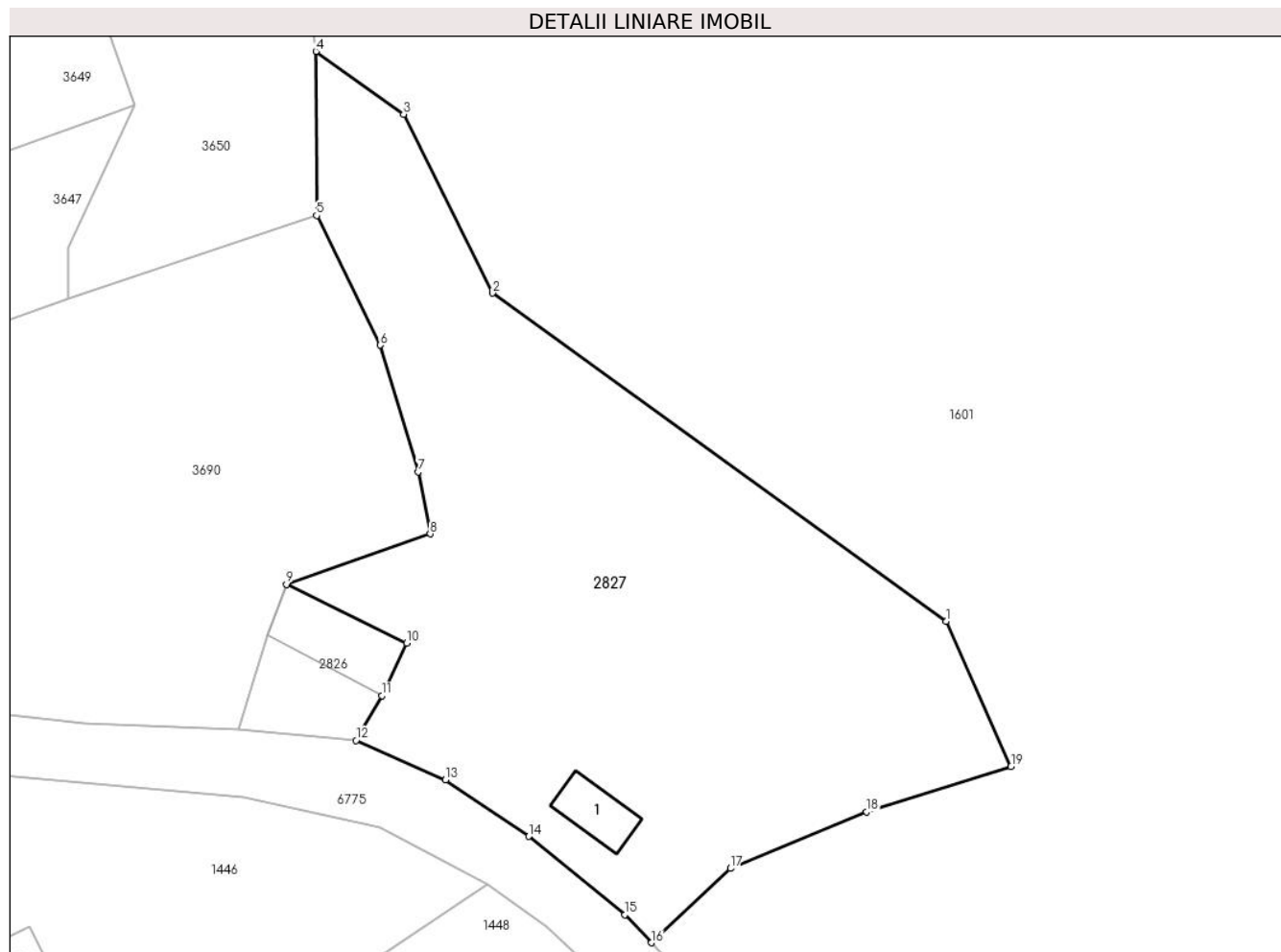
Inscrieri privind dezmembramintele dreptului de proprietate, drepturi reale de garanție și sarcini	Referințe
NU SUNT	

Anexa Nr. 1 La Partea I

Teren

Nr cadastral	Suprafața (mp)*	Observații / Referințe
	2.348	

* Suprafața este determinată în planul de proiecție Stereo 70.



Date referitoare la teren

Crt	Categorie folosință	Intravilan	Suprafața (mp)	Tarla	Parcelă	Nr. topo	Observații / Referințe
1	curți construcții	DA	597	-	-	%	Petolia, Nr. Cad. Partial 1565, din planul cadastral 1:2880, editia 1874 - Cuptoare
2	faneata	DA	1.751	-	-	%	Petolia, Nr. Cad. Partial 1565, din planul cadastral 1:2880, editia 1874 - Cuptoare

Date referitoare la construcții

Crt	Număr	Destinație construcție	Supraf. (mp)	Situație juridică	Observații / Referințe
A1.1		construcții anexa	32	Cu acte	Nr. niveluri:1; S. construita la sol:32 mp; Anexa p

Lungime Segmente

1) Valorile lungimilor segmentelor sunt obținute din proiecție în plan.

Punct început	X / Y	Punct sfârșit	X / Y	Lungime segment (** (m)
1	288.108,949 393.528,614	2	288.066,112 393.559,546	52.838
2	288.066,112 393.559,546	3	288.057,734 393.576,409	18.829

Punct început	X / Y	Punct sfârșit	X / Y	Lungime segment (** (m)
3	288.057,734 393.576,409	4	288.049,457 393.582,336	10.18
4	288.049,457 393.582,336	5	288.049,519 393.566,861	15.475
5	288.049,519 393.566,861	6	288.055,526 393.554,653	13.606
6	288.055,526 393.554,653	7	288.059,099 393.542,703	12.472
7	288.059,099 393.542,703	8	288.060,244 393.536,858	5.956
8	288.060,244 393.536,858	9	288.046,673 393.532,098	14.382
9	288.046,673 393.532,098	10	288.058,017 393.526,555	12.625
10	288.058,017 393.526,555	11	288.055,676 393.521,602	5.479
11	288.055,676 393.521,602	12	288.053,244 393.517,377	4.875
12	288.053,244 393.517,377	13	288.061,694 393.513,654	9.234
13	288.061,694 393.513,654	14	288.069,566 393.508,342	9.497
14	288.069,566 393.508,342	15	288.078,636 393.500,956	11.697
15	288.078,636 393.500,956	16	288.081,13 393.498,306	3.639
16	288.081,13 393.498,306	17	288.088,583 393.505,321	10.235
17	288.088,583 393.505,321	18	288.101,442 393.510,664	13.925
18	288.101,442 393.510,664	19	288.115,065 393.514,913	14.271
19	288.115,065 393.514,913	1	288.108,949 393.528,614	15.004

** Lungimile segmentelor sunt determinate în planul de proiecție Stereo 70 și sunt rotunjite la 1 milimetru.

*** Distanța dintre puncte este formată din segmente cumulate ce sunt mai mici decât valoarea 1 milimetru.

**DATE DESPRE IMOBILUL NR. 2828**

Oficiul de Cadastru și Publicitate Imobiliară CARAS-SEVERIN
Biroul de Cadastru și Publicitate Imobiliară Caransebes

A. Partea I. Descrierea imobilului

TEREN Extravilan

Adresa: Jud. Caraș-Severin

Nr. Crt	Nr cadastral Nr. topografic	Suprafața* (mp)	Observații / Referințe
A1		131	Sector cadastral:36 Teren neimpregmuit;

B. Partea II. Proprietari și acte

Inscrieri privitoare la dreptul de proprietate și alte drepturi reale	Referințe
2238 / 23/06/2023	
Act Normativ nr. 7, din 13/03/1996 emis de Parlamentul Romaniei;	
B1	A1
Intabulare, drept de PROPRIETATE, dobandit prin Lege, cota actuala 1/1 1) NEIDENTIFICAT NEIDENTIFICAT	
Act Normativ nr. 7, din 13/03/1996 emis de Parlamentul Romaniei (Adeverinta nr. 3466/20.06.2023, emisa de Primaria Comunei Cornea);	
B2	A1
Se noteaza posesia factica in favoarea lui 1) LAZARESCU STEFAN	

C. Partea III. SARCINI .

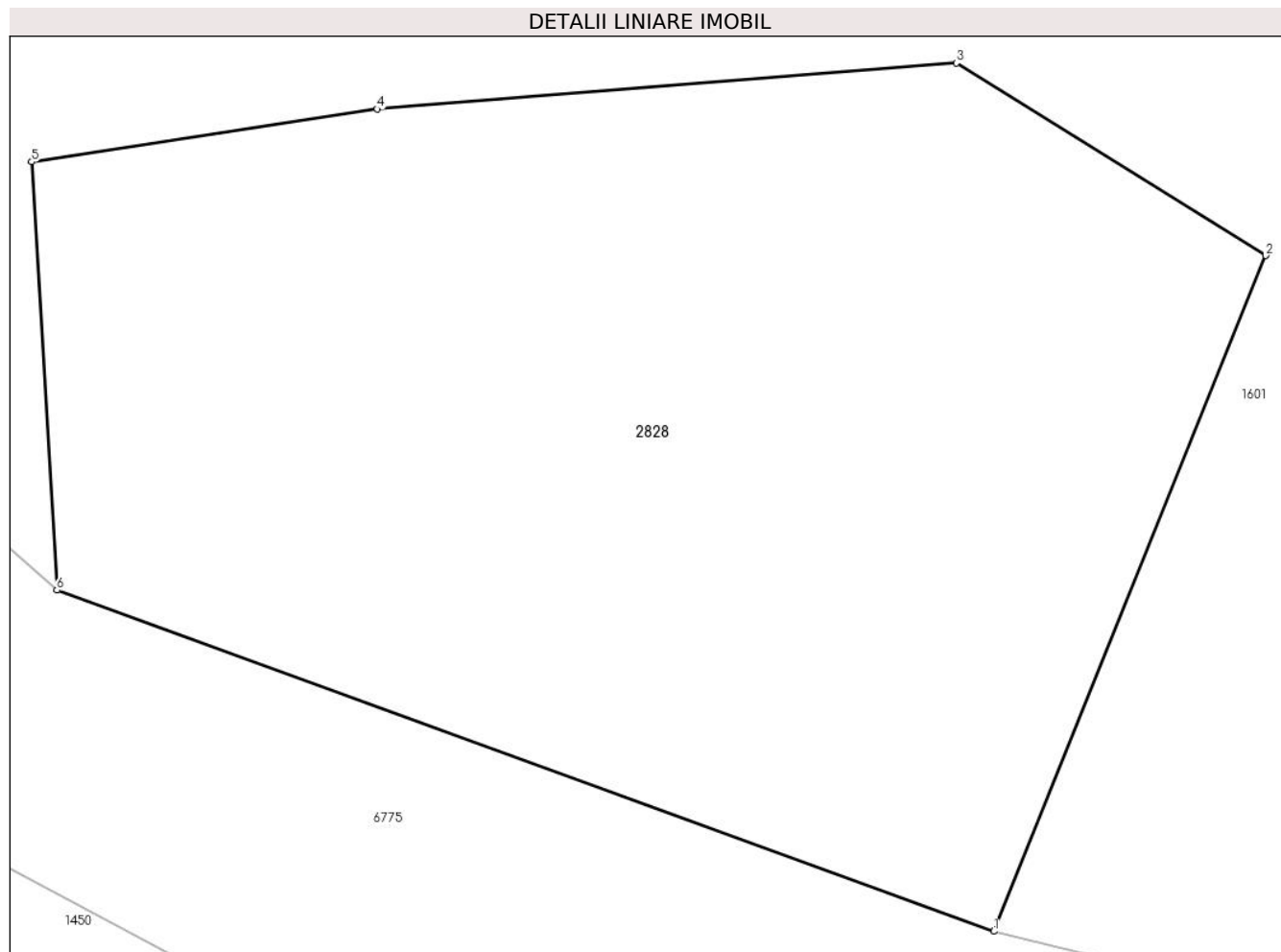
Inscrieri privind dezmembramintele dreptului de proprietate, drepturi reale de garanție și sarcini	Referințe
NU SUNT	

Anexa Nr. 1 La Partea I

Teren

Nr cadastral	Suprafața (mp)*	Observații / Referințe
	131	

* Suprafața este determinată în planul de proiecție Stereo 70.



Date referitoare la teren

Crt	Categorie folosință	Intravilan	Suprafața (mp)	Tarla	Parcelă	Nr. topo	Observații / Referințe
1	arabil	NU	131	-	-	-	Petolia Nr.Cad. partial 1565, din planul cadastral 1:2880, editia 1874 - Cuptoare

Lungime Segmente

1) Valorile lungimilor segmentelor sunt obținute din proiecție în plan.

Punct început	X / Y	Punct sfârșit	X / Y	Lungime segment (** (m)
1	288.103,615 393.484,859	2	288.107,234 393.493,851	9.693
2	288.107,234 393.493,851	3	288.103,11 393.496,416	4.857
3	288.103,11 393.496,416	4	288.095,396 393.495,802	7.739
4	288.095,396 393.495,802	5	288.090,793 393.495,099	4.656
5	288.090,793 393.495,099	6	288.091,128 393.489,398	5.71

Punct început	X / Y	Punct sfârșit	X / Y	Lungime segment (** (m)
6	288.091,128 393.489,398	1	288.103,615 393.484,859	13.286

** Lungimile segmentelor sunt determinate în planul de proiecție Stereo 70 și sunt rotunjite la 1 milimetru.

*** Distanța dintre puncte este formată din segmente cumulate ce sunt mai mici decât valoarea 1 milimetru.

**DATE DESPRE IMOBILUL NR. 2829**

Oficiul de Cadastru și Publicitate Imobiliară CARAS-SEVERIN
Biroul de Cadastru și Publicitate Imobiliară Caransebes

A. Partea I. Descrierea imobilului

TEREN Extravilan

Adresa: Jud. Caraș-Severin

Nr. Crt	Nr cadastral Nr. topografic	Suprafața* (mp)	Observații / Referințe
A1		3.087	Sector cadastral:36 Teren neimprijmuit;

B. Partea II. Proprietari și acte

Inscrieri privitoare la dreptul de proprietate și alte drepturi reale		Referințe
2239 / 23/06/2023		
Act Normativ nr. 7, din 13/03/1996 emis de Parlamentul Romaniei (Art.13, Al.15);		
B1	Inscrierea provizorie, drept de PROPRIETATE, dobandit prin Lege, cota actuala 1/1 1) COMUNA CORNEA , CIF:3227734, Proprietar Neidentificat	A1

C. Partea III. SARCINI .

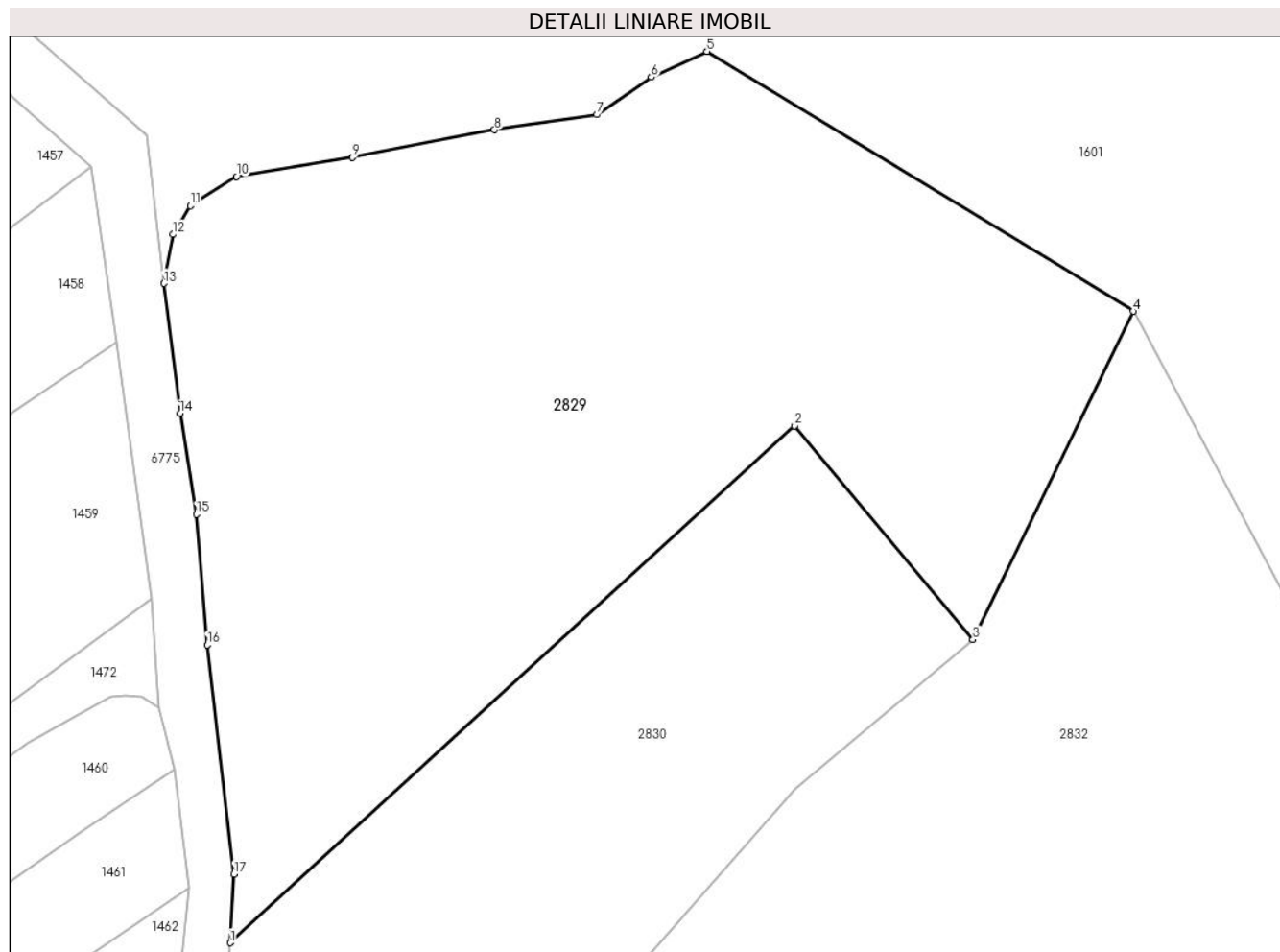
Inscrieri privind dezmembramintele dreptului de proprietate, drepturi reale de garanție și sarcini	Referințe
NU SUNT	

Anexa Nr. 1 La Partea I

Teren

Nr cadastral	Suprafața (mp)*	Observații / Referințe
	3.087	

* Suprafața este determinată în planul de proiecție Stereo 70.



Date referitoare la teren

Crt	Categorie folosință	Intravilan	Suprafața (mp)	Tarla	Parcelă	Nr. topo	Observații / Referințe
1	faneata	NU	3.087	-	-	-	Petolia, Nr. Cad. Partial 328; Partial 329, din planul cadastral 1:2880, editia 1874 - Cuptoare

Lungime Segmente

1) Valorile lungimilor segmentelor sunt obținute din proiecție în plan.

Punct început	X / Y	Punct sfârșit	X / Y	Lungime segment (** (m)
1	288.174,42 393.357,581	2	288.221,711 393.400,812	64.073
2	288.221,711 393.400,812	3	288.236,636 393.382,947	23.28
3	288.236,636 393.382,947	4	288.250,073 393.410,413	30.576
4	288.250,073 393.410,413	5	288.214,355 393.432,146	41.81
5	288.214,355 393.432,146	6	288.209,696 393.430,0	5.129

Punct început	X / Y	Punct sfârşit	X / Y	Lungime segment (** (m)
6	288.209,696 393.430,0	7	288.205,142 393.426,864	5.529
7	288.205,142 393.426,864	8	288.196,563 393.425,585	8.674
8	288.196,563 393.425,585	9	288.184,655 393.423,298	12.126
9	288.184,655 393.423,298	10	288.174,946 393.421,682	9.843
10	288.174,946 393.421,682	11	288.171,096 393.419,233	4.562
11	288.171,096 393.419,233	12	288.169,619 393.416,838	2.814
12	288.169,619 393.416,838	13	288.168,876 393.412,734	4.171
13	288.168,876 393.412,734	14	288.170,226 393.401,866	10.952
14	288.170,226 393.401,866	15	288.171,585 393.393,419	8.556
15	288.171,585 393.393,419	16	288.172,502 393.382,509	10.948
16	288.172,502 393.382,509	17	288.174,737 393.363,331	19.308
17	288.174,737 393.363,331	1	288.174,42 393.357,581	5.759

** Lungimile segmentelor sunt determinate în planul de proiecție Stereo 70 și sunt rotunjite la 1 milimetru.

*** Distanța dintre puncte este formată din segmente cumulate ce sunt mai mici decât valoarea 1 milimetru.

**DATE DESPRE IMOBILUL NR. 2830**

Oficiul de Cadastru și Publicitate Imobiliară CARAS-SEVERIN
Biroul de Cadastru și Publicitate Imobiliară Caransebes

A. Partea I. Descrierea imobilului

TEREN Intravilan

Adresa: Loc. Cuptoare, Nr. 262, Jud. Caraș-Severin

Nr. Crt	Nr cadastral Nr. topografic	Suprafața* (mp)	Observații / Referințe
A1	30149	1.795	Sector cadastral:36 Teren neimprijmit;

B. Partea II. Proprietari și acte

Inscrieri privitoare la dreptul de proprietate și alte drepturi reale		Referințe
7339 / 25/03/2011		
Act Administrativ nr. 1166, din 25/01/2011 emis de OCPI Caras-Severin (Act Administrativ Nr. 108/21-01-2011 emis de Primaria Comunei Cornea; Documentatie cadastrala vizata la data de 10.02.2011 de OCPI Caras-Severin);		
B1	Intabulare, drept de PROPRIETATE in Seria rangului Nr. 996/1999 CF, dobandit prin Expropriere, cota actuala 1/1 1) STOLOJESCU VASILE, si sotia 2) STOLOJESCU RAMONA	A1

C. Partea III. SARCINI .

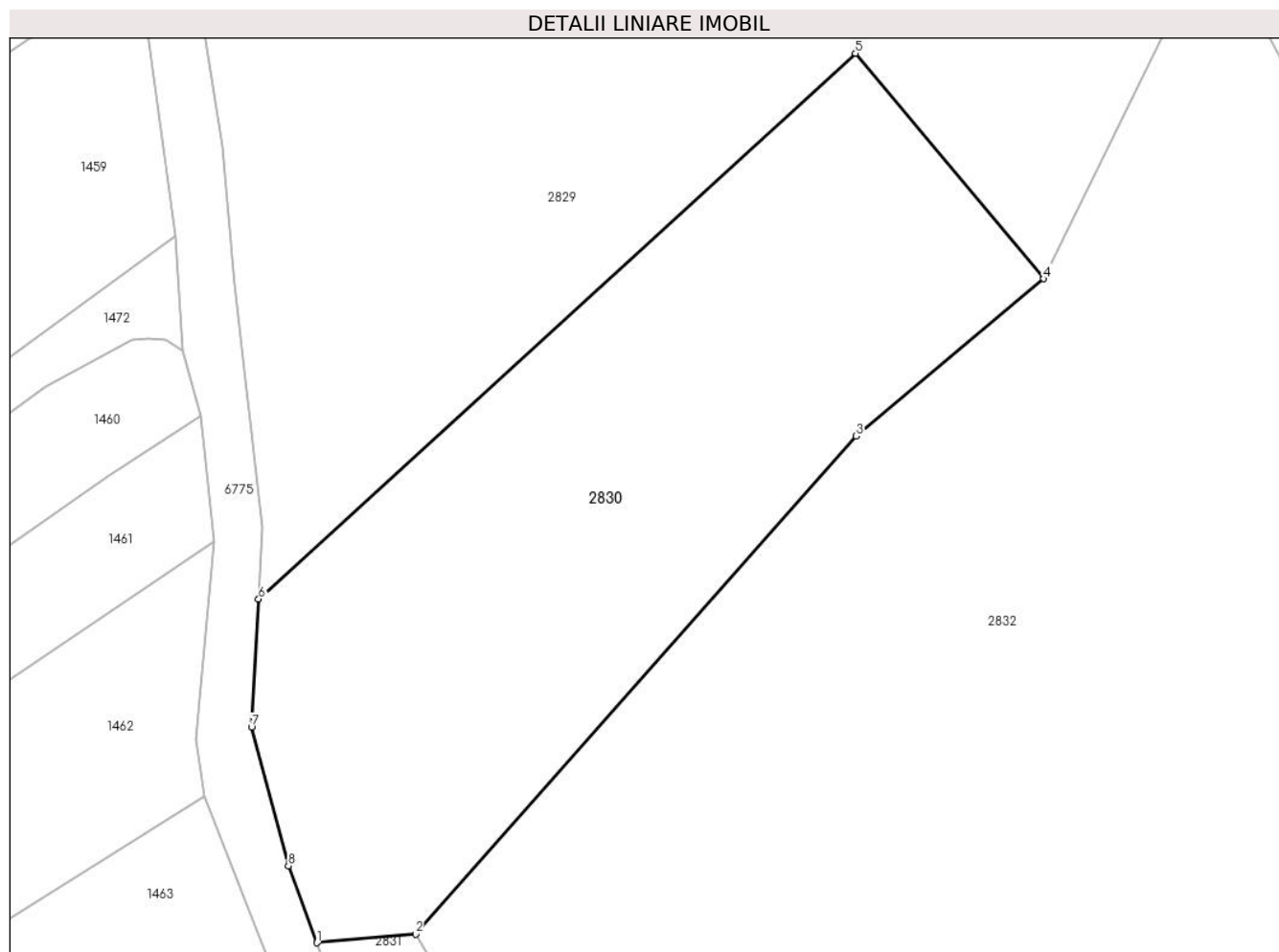
Inscrieri privind dezmembramintele dreptului de proprietate, drepturi reale de garanție și sarcini	Referințe
NU SUNT	

Anexa Nr. 1 La Partea I

Teren

Nr cadastral	Suprafața (mp)*	Observații / Referințe
30149	1.795	

* Suprafața este determinată în planul de proiecție Stereo 70.



Date referitoare la teren

Crt	Categorie folosință	Intravilan	Suprafața (mp)	Tarla	Parcelă	Nr. topo	Observații / Referințe
1	faneata	DA	1.795	-	-	%/A/2	Petolia, Nr. Cad. Partial 328; Partial 329, din planul cadastral 1:2880, editia 1874 - Cuptoare

Lungime Segmente

1) Valorile lungimilor segmentelor sunt obținute din proiecție în plan.

Punct început	X / Y	Punct sfârșit	X / Y	Lungime segment (** (m)
1	288.179,037 393.330,368	2	288.186,848 393.331,039	7.839
2	288.186,848 393.331,039	3	288.221,77 393.370,488	52.686
3	288.221,77 393.370,488	4	288.236,636 393.382,947	19.397
4	288.236,636 393.382,947	5	288.221,711 393.400,812	23.28
5	288.221,711 393.400,812	6	288.174,42 393.357,581	64.073

Punct început	X / Y	Punct sfârșit	X / Y	Lungime segment (** (m)
6	288.174,42 393.357,581	7	288.173,861 393.347,446	10.15
7	288.173,861 393.347,446	8	288.176,779 393.336,462	11.365
8	288.176,779 393.336,462	1	288.179,037 393.330,368	6.499

** Lungimile segmentelor sunt determinate în planul de proiecție Stereo 70 și sunt rotunjite la 1 milimetru.

*** Distanța dintre puncte este formată din segmente cumulate ce sunt mai mici decât valoarea 1 milimetru.

**DATE DESPRE IMOBILUL NR. 2831**

Oficiul de Cadastru și Publicitate Imobiliară CARAS-SEVERIN
Biroul de Cadastru și Publicitate Imobiliară Caransebes

A. Partea I. Descrierea imobilului

TEREN Intravilan

Adresa: Loc. Cuptoare, Nr. 262A, Jud. Caraș-Severin

Nr. Crt	Nr cadastral Nr. topografic	Suprafața* (mp)	Observații / Referințe
A1	30148	550	Sector cadastral:36 Teren neimprijmit;

Construcții

Crt	Nr cadastral Nr. topografic	Adresa	Observații / Referințe
A1.1	30148-C1	Loc. Cuptoare, Nr. 262 A, Jud. Caraș-Severin	Nr. niveluri:1; S. construita la sol:61 mp; Salas
A1.2	30148-C2	Loc. Cuptoare, Nr. 262 A, Jud. Caraș-Severin	Nr. niveluri:1; S. construita la sol:30 mp; Grajd

B. Partea II. Proprietari și acte

Inscrieri privitoare la dreptul de proprietate și alte drepturi reale		Referințe
7339 / 25/03/2011		
Act Administrativ nr. 1166, din 25/01/2011 emis de OCPI Caras-Severin (Act Administrativ Nr. 108/21-01-2011 emis de Primaria Comunei Cornea; Documentatie cadastrala vizata la data de 10.02.2011 de OCPI Caras-Severin);		
B1	Intabulare, drept de PROPRIETATE drept cumparare, dobandit prin Conventie, cota actuala 1/1 1) SOCIETATEA COMERCIALA STOLOJESCU FOREST COMPANY SRL, CIF:9999999999999, cu sediul in Cornea	A1, A1.1, A1.2

C. Partea III. SARCINI .

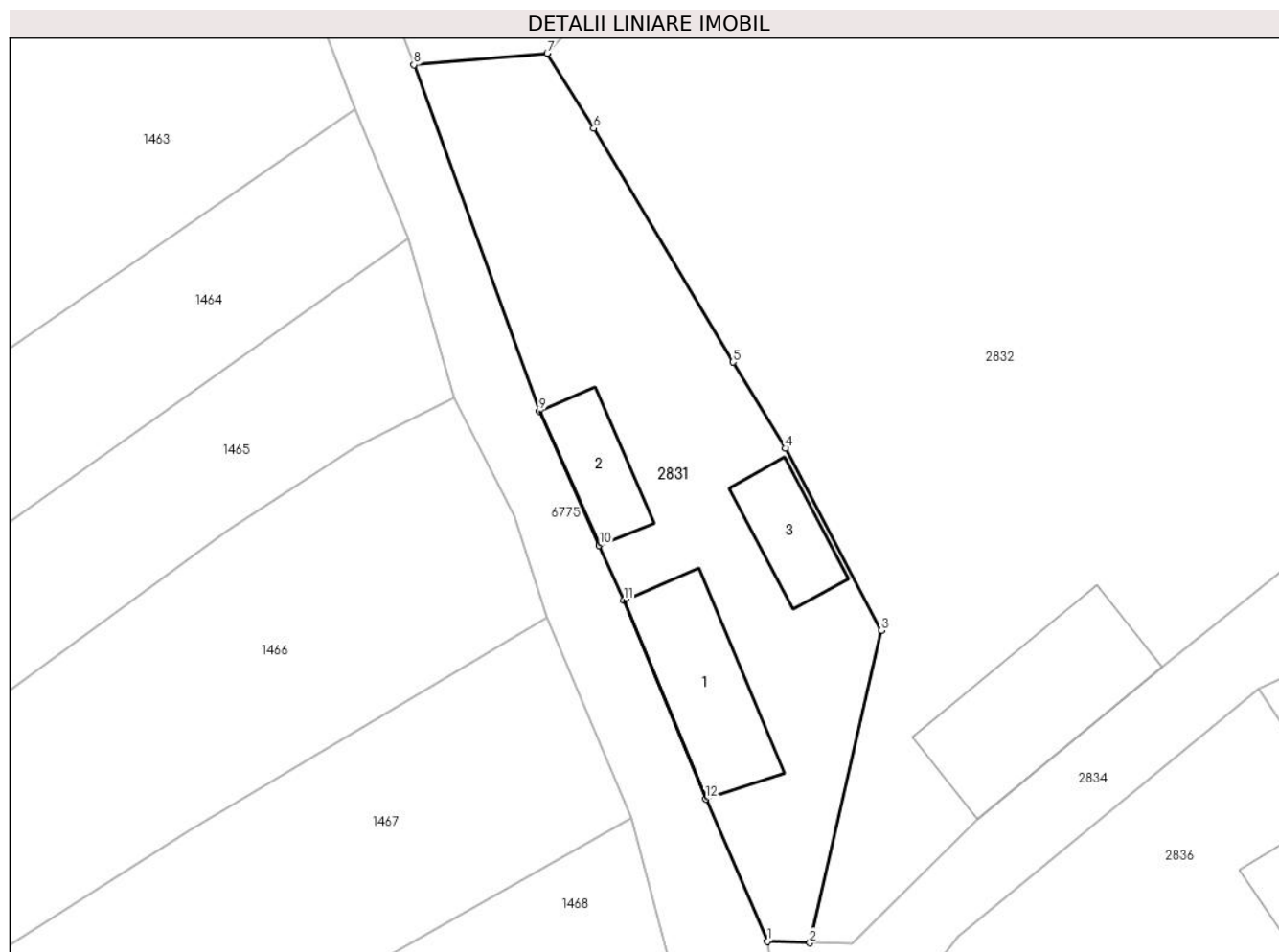
Inscrieri privind dezmembramintele dreptului de proprietate, drepturi reale de garanție și sarcini	Referințe
NU SUNT	

Anexa Nr. 1 La Partea I

Teren

Nr cadastral	Suprafața (mp)*	Observații / Referințe
30148	550	

* Suprafața este determinată în planul de proiecție Stereo 70.



Date referitoare la teren

Crt	Categorie folosință	Intravilan	Suprafața (mp)	Tarla	Parcelă	Nr. topo	Observații / Referințe
1	curți constructii	DA	469	-	-	-	Petolia, Nr. Cad. Partial 329, Partial 1565, din planul cadastral 1:2880 editia 1874 - Cuptoare
2	faneata	DA	81	-	-	-	Petolia, Nr. Cad. Partial 329, Partial 1565, din planul cadastral 1:2880 editia 1874 - Cuptoare

Date referitoare la construcții

Crt	Număr	Destinație construcție	Supraf. (mp)	Situație juridică	Observații / Referințe
A1.1	30148-C1	construcții de locuințe	61	Cu acte	Nr. niveluri:1; S. construita la sol:61 mp; Salas
A1.2	30148-C2	construcții anexa	30	Cu acte	Nr. niveluri:1; S. construita la sol:30 mp; Grajd
A1.3	30148-C3	construcții anexa	30	Fara acte	Nr. niveluri:1; S. construita la sol:30 mp; Magazie Lemne

Lungime Segmente

1) Valorile lungimilor segmentelor sunt obținute din proiecție în plan.

Punct început	X / Y	Punct sfârșit	X / Y	Lungime segment (** (m)
---------------	-------	---------------	-------	-------------------------

Punct început	X / Y	Punct sfârșit	X / Y	Lungime segment (** (m)
1	288.199,721 393.279,088	2	288.202,22 393.279,005	2.5
2	288.202,22 393.279,005	3	288.206,416 393.297,272	18.743
3	288.206,416 393.297,272	4	288.200,784 393.307,937	12.061
4	288.200,784 393.307,937	5	288.197,721 393.312,978	5.899
5	288.197,721 393.312,978	6	288.189,57 393.326,649	15.916
6	288.189,57 393.326,649	7	288.186,848 393.331,039	5.166
7	288.186,848 393.331,039	8	288.179,037 393.330,368	7.839
8	288.179,037 393.330,368	9	288.186,383 393.310,096	21.562
9	288.186,383 393.310,096	10	288.189,896 393.302,251	8.595
10	288.189,896 393.302,251	11	288.191,329 393.299,042	3.514
11	288.191,329 393.299,042	12	288.196,124 393.287,422	12.571
12	288.196,124 393.287,422	1	288.199,721 393.279,088	9.077

** Lungimile segmentelor sunt determinate în planul de proiecție Stereo 70 și sunt rotunjite la 1 milimetru.

*** Distanța dintre puncte este formată din segmente cumulate ce sunt mai mici decât valoarea 1 milimetru.

**DATE DESPRE IMOBILUL NR. 2832**

Oficiul de Cadastru și Publicitate Imobiliară CARAS-SEVERIN
Biroul de Cadastru și Publicitate Imobiliară Caransebes

A. Partea I. Descrierea imobilului

TEREN Intravilan

Nr. CF vechi:1025 - Cuptoare

Adresa: Loc. Cuptoare, Jud. Caraș-Severin

Nr. Crt	Nr cadastral Nr. topografic	Suprafața* (mp)	Observații / Referințe
A1		5.653	Sector cadastral:36 Teren neimpregmuit;

Construcții

Crt	Nr cadastral Nr. topografic	Adresa	Observații / Referințe
A1.1		Loc. Cuptoare, Jud. Caraș-Severin	Nr. niveluri:1; S. construita la sol:85 mp; Anexa P

B. Partea II. Proprietari și acte

Inscrieri privitoare la dreptul de proprietate și alte drepturi reale		Referințe
571 / 04/02/1999		
Inscris Sub Semnatura Privata nr. 681/1998, din 01/01/1998 emis de NP Schinteie;		
B1	Intabulare, drept de PROPRIETATE, dobandit prin Iesire Din Indiviziune, cota actuala 2345/5653 1) STOLOJESCU ION , si sotia 2) STOLOJESCU ANA , nasc. Fetescu	A1
2240 / 23/06/2023		
Act Normativ nr. 7, din 13/03/1996 emis de Parlamentul Romaniei;		
B2	Intabulare, drept de PROPRIETATE, dobandit prin Lege, cota actuala 3308/5653 1) NEIDENTIFICAT NEIDENTIFICAT	A1
Act Normativ nr. 7, din 13/03/1996 emis de Parlamentul Romaniei (Adeverinta nr. 3645/22.06.2023, emisa de Primaria Comunei Cornea);		
B3	Intabulare, drept de PROPRIETATE, dobandit prin Lege, cota actuala 1/1 1) STOLOJESCU ION , si sotia 2) STOLOJESCU ANA , nasc. Fetescu	A1.1
B4	Se noteaza posesia factica pe suprafata de 3308 mp in favoarea lui 1) ZIMBRAN IOHANA	A1

C. Partea III. SARCINI .

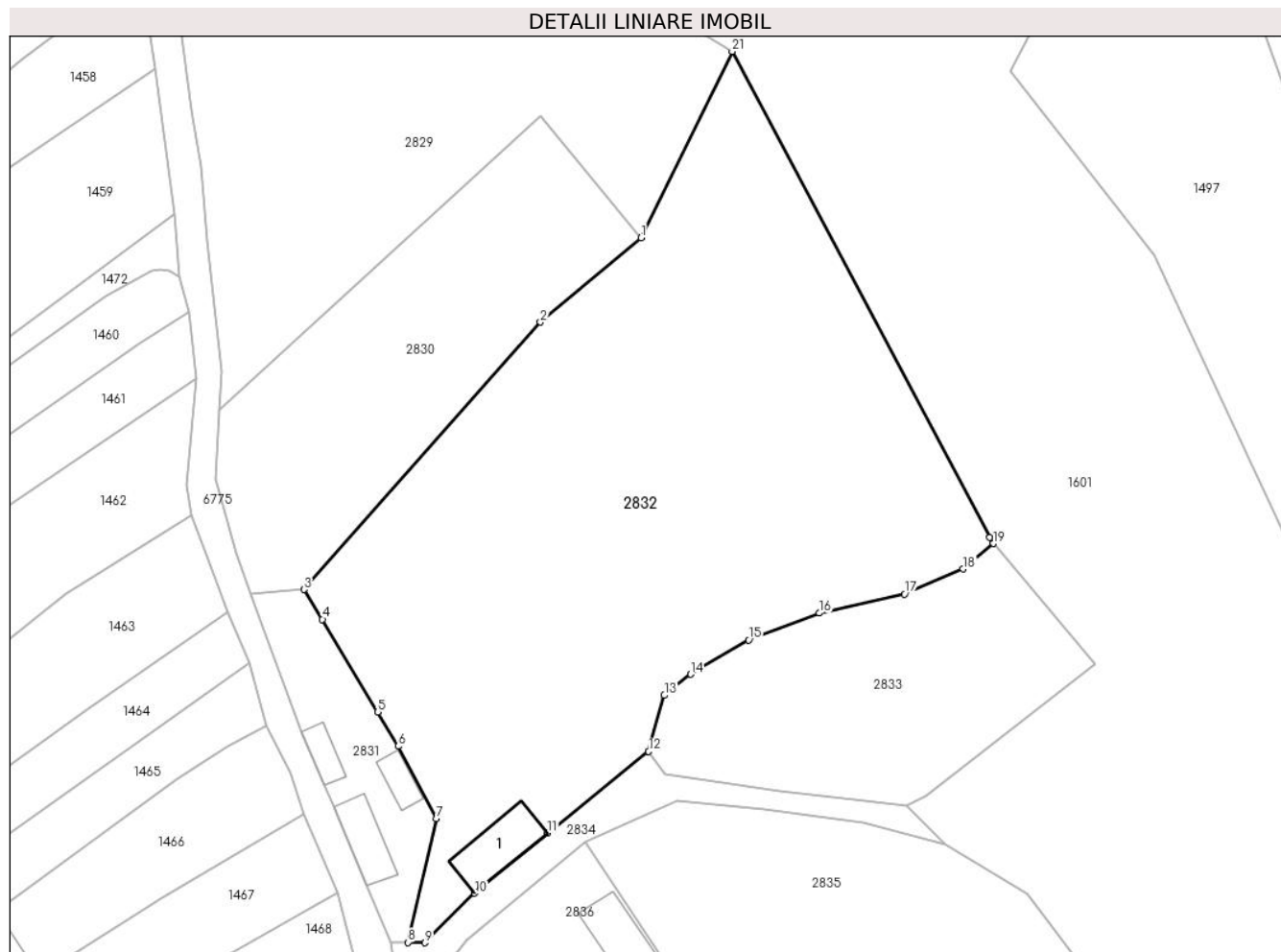
Inscrieri privind dezmembramintele dreptului de proprietate, drepturi reale de garanție și sarcini	Referințe
NU SUNT	

Anexa Nr. 1 La Partea I

Teren

Nr cadastral	Suprafața (mp)*	Observații / Referințe
	5.653	

* Suprafața este determinată în planul de proiecție Stereo 70.



Date referitoare la teren

Crt	Categorie folosință	Intravilan	Suprafața (mp)	Tarla	Parcelă	Nr. topo	Observații / Referințe
1	curți construcții	DA	200	-	-	%/B	Petolia, Nr. Cad. Partial 329, Partial 1565, din planul cadastral 1:2880 editia 1874 - Cuptoare
2	faneata	DA	5.453	-	-	%/B	Petolia, Nr. Cad. Partial 329, Partial 1565, din planul cadastral 1:2880 editia 1874 - Cuptoare

Date referitoare la construcții

Crt	Număr	Destinație construcție	Supraf. (mp)	Situație juridică	Observații / Referințe
A1.1		construcții anexa	85	Cu acte	Nr. niveluri:1; S. construita la sol:85 mp; Anexa p

Lungime Segmente

1) Valorile lungimilor segmentelor sunt obținute din proiecție în plan.

Punct început	X / Y	Punct sfârșit	X / Y	Lungime segment (** (m)
1	288.236,636 393.382,947	2	288.221,77 393.370,488	19.397
3	288.186,848 393.331,039	4	288.189,57 393.326,649	5.166

Punct început	X / Y	Punct sfârșit	X / Y	Lungime segment (** (m)
2	288.221,77 393.370,488	3	288.186,848 393.331,039	52.686
4	288.189,57 393.326,649	5	288.197,721 393.312,978	15.916

Punct început	X / Y	Punct sfârșit	X / Y	Lungime segment (** (m)
5	288.197,721 393.312,978	6	288.200,784 393.307,937	5.899
7	288.206,416 393.297,272	8	288.202,22 393.279,005	18.743
9	288.204,684 393.278,955	10	288.212,061 393.286,253	10.377
11	288.222,841 393.295,138	12	288.237,73 393.307,165	19.14
13	288.240,064 393.315,445	14	288.243,938 393.318,56	4.971
15	288.252,524 393.323,595	16	288.262,976 393.327,565	11.181
17	288.275,531 393.330,375	18	288.284,192 393.334,071	9.417
19	288.288,649 393.337,836	20	288.288,14 393.338,708	1.01
21	288.250,073 393.410,413	1	288.236,636 393.382,947	30.576

Punct început	X / Y	Punct sfârșit	X / Y	Lungime segment (** (m)
6	288.200,784 393.307,937	7	288.206,416 393.297,272	12.061
8	288.202,22 393.279,005	9	288.204,684 393.278,955	2.465
10	288.212,061 393.286,253	11	288.222,841 393.295,138	13.97
12	288.237,73 393.307,165	13	288.240,064 393.315,445	8.603
14	288.243,938 393.318,56	15	288.252,524 393.323,595	9.953
16	288.262,976 393.327,565	17	288.275,531 393.330,375	12.866
18	288.284,192 393.334,071	19	288.288,649 393.337,836	5.834
20	288.288,14 393.338,708	21	288.250,073 393.410,413	81.183

** Lungimile segmentelor sunt determinate în planul de proiecție Stereo 70 și sunt rotunjite la 1 milimetru.

*** Distanța dintre puncte este formată din segmente cumulate ce sunt mai mici decât valoarea 1 milimetru.

**DATE DESPRE IMOBILUL NR. 2833**

Oficiul de Cadastru și Publicitate Imobiliară CARAS-SEVERIN
Biroul de Cadastru și Publicitate Imobiliară Caransebes

A. Partea I. Descrierea imobilului

TEREN Extravilan

Adresa: Jud. Caraș-Severin, Extravilan Cuptoare

Nr. Crt	Nr cadastral Nr. topografic	Suprafața* (mp)	Observații / Referințe
A1		1.459	Sector cadastral:36 Teren neimprijmit;

B. Partea II. Proprietari și acte

Inscrieri privitoare la dreptul de proprietate și alte drepturi reale		Referințe
2241 / 23/06/2023		
Act Normativ nr. 7, din 13/03/1996 emis de Parlamentul Romaniei;		
B1	Intabulare, drept de PROPRIETATE, dobandit prin Lege, cota actuala 1/1 1) NEIDENTIFICAT NEIDENTIFICAT	A1
Act Normativ nr. 7, din 13/03/1996 emis de Parlamentul Romaniei (Adeverinta nr.3464/22.06.2023 emisa de Primaria Comunei Cornea);		
B2	Se noteaza posesia factica in favoarea: 1) CRISTESCU ILINCA	A1

C. Partea III. SARCINI .

Inscrieri privind dezmembramintele dreptului de proprietate, drepturi reale de garanție și sarcini	Referințe
NU SUNT	

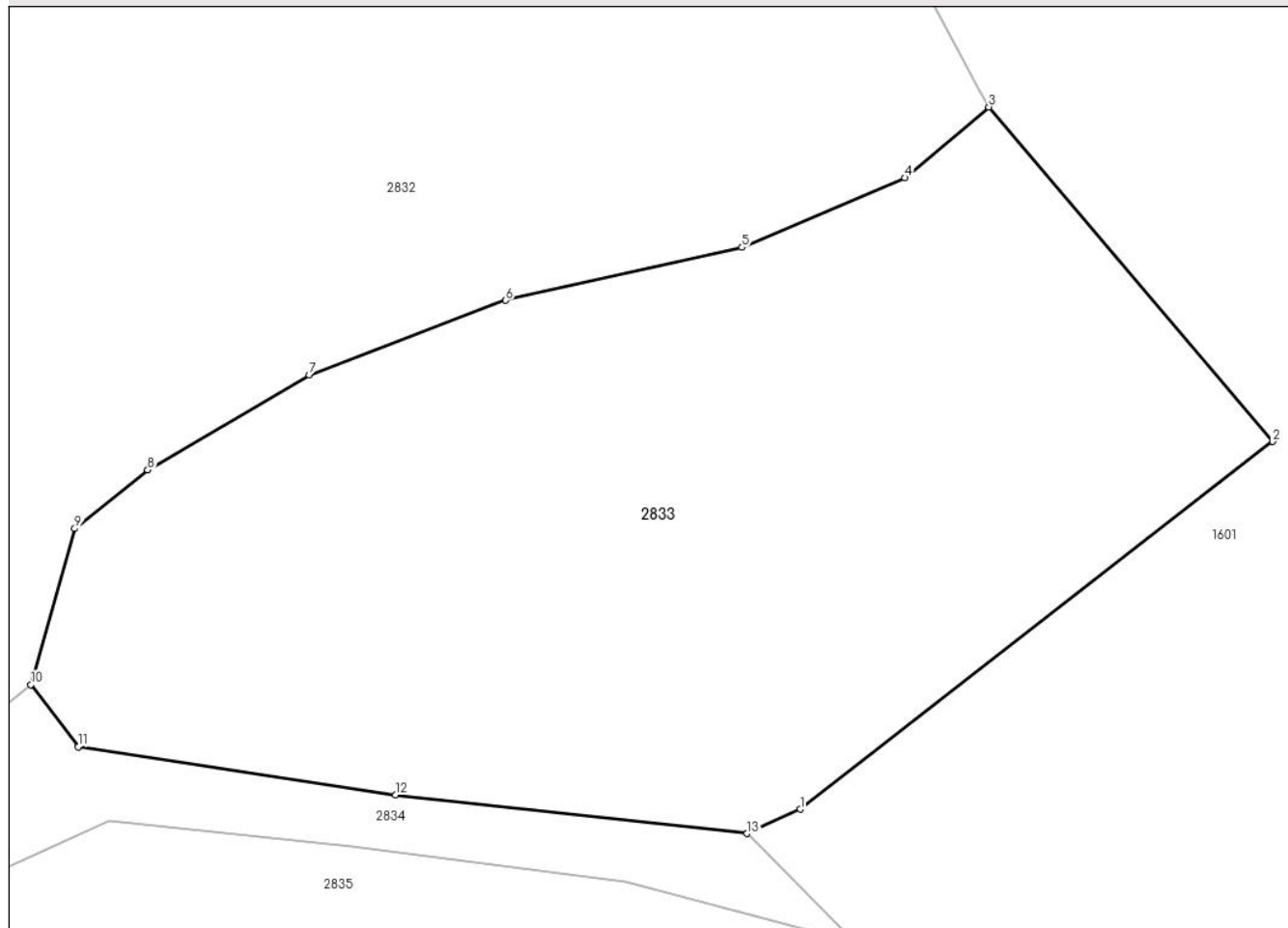
Anexa Nr. 1 La Partea I

Teren

Nr cadastral	Suprafața (mp)*	Observații / Referințe
	1.459	

* Suprafața este determinată în planul de proiecție Stereo 70.

DETALII LINIARE IMOBIL



Date referitoare la teren

Crt	Categorie folosință	Intravilan	Suprafața (mp)	Tarla	Parcelă	Nr. topo	Observații / Referințe
1	faneata	NU	1.459	-	-	-	Petolia, Nr. Cad. 330; 331, din planul cadastral 1:2880 editia, 1874 - Cuptoare

Lungime Segmente

1) Valorile lungimilor segmentelor sunt obținute din proiecție în plan.

Punct început	X / Y	Punct sfârșit	X / Y	Lungime segment (** (m)
1	288.278,623 393.300,543	2	288.303,735 393.320,065	31.808
2	288.303,735 393.320,065	3	288.288,649 393.337,836	23.31
3	288.288,649 393.337,836	4	288.284,192 393.334,071	5.834
4	288.284,192 393.334,071	5	288.275,531 393.330,375	9.417
5	288.275,531 393.330,375	6	288.262,976 393.327,565	12.866

Punct început	X / Y	Punct sfârșit	X / Y	Lungime segment (** (m)
6	288.262,976 393.327,565	7	288.252,524 393.323,595	11.181
7	288.252,524 393.323,595	8	288.243,938 393.318,56	9.953
8	288.243,938 393.318,56	9	288.240,064 393.315,445	4.971
9	288.240,064 393.315,445	10	288.237,73 393.307,165	8.603
10	288.237,73 393.307,165	11	288.240,242 393.303,867	4.146
11	288.240,242 393.303,867	12	288.257,116 393.301,304	17.068
12	288.257,116 393.301,304	13	288.275,802 393.299,248	18.799
13	288.275,802 393.299,248	1	288.278,623 393.300,543	3.104

** Lungimile segmentelor sunt determinate în planul de proiecție Stereo 70 și sunt rotunjite la 1 milimetru.

*** Distanța dintre puncte este formată din segmente cumulate ce sunt mai mici decât valoarea 1 milimetru.

**DATE DESPRE IMOBILUL NR. 2834**

Oficiul de Cadastru și Publicitate Imobiliară CARAS-SEVERIN
Biroul de Cadastru și Publicitate Imobiliară Caransebes

A. Partea I. Descrierea imobilului

TEREN Intravilan

Adresa: Loc. Cuptoare, Jud. Caraș-Severin

Nr. Crt	Nr cadastral Nr. topografic	Suprafața* (mp)	Observații / Referințe
A1		437	Sector cadastral:36 Teren neimprejmuit;

B. Partea II. Proprietari și acte

Inscrieri privitoare la dreptul de proprietate și alte drepturi reale		Referințe
2242 / 23/06/2023		
Act Normativ nr. 7, din 13/03/1996 emis de Parlamentul Romaniei (Art.13, Al.15);		
B1	Inscrierea provizorie, drept de PROPRIETATE, dobandit prin Lege, cota actuala 1/1 1) COMUNA CORNEA , CIF:3227734, Proprietar Neidentificat	A1

C. Partea III. SARCINI .

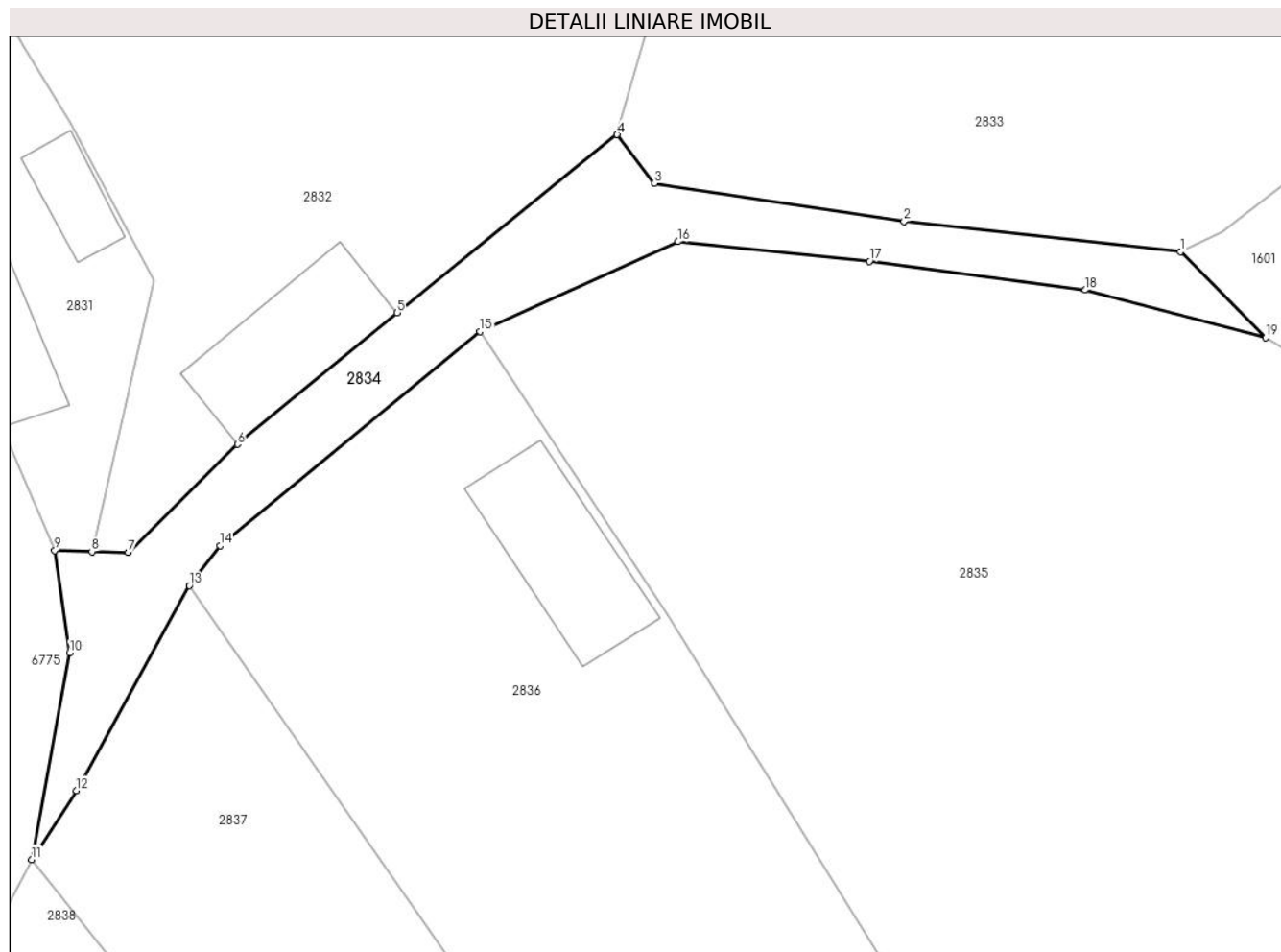
Inscrieri privind dezmembramintele dreptului de proprietate, drepturi reale de garanție și sarcini	Referințe
NU SUNT	

Anexa Nr. 1 La Partea I

Teren

Nr cadastral	Suprafața (mp)*	Observații / Referințe
	437	

* Suprafața este determinată în planul de proiecție Stereo 70.



Date referitoare la teren

Crt	Categorie folosință	Intravilan	Suprafața (mp)	Tarla	Parcelă	Nr. topo	Observații / Referințe
1	drum	DA	437	-	-	-	Petolia, Nr. Cad. Partial 2423, din planul cadastral 1:2880, editia 1874 - Cuptoare

Lungime Segmente

1) Valorile lungimilor segmentelor sunt obținute din proiecție în plan.

Punct început	X / Y	Punct sfârșit	X / Y	Lungime segment (** (m)
1	288.275,802 393.299,248	2	288.257,116 393.301,304	18.799
2	288.257,116 393.301,304	3	288.240,242 393.303,867	17.068
3	288.240,242 393.303,867	4	288.237,73 393.307,165	4.146
4	288.237,73 393.307,165	5	288.222,841 393.295,138	19.14
5	288.222,841 393.295,138	6	288.212,061 393.286,253	13.97

Punct început	X / Y	Punct sfârșit	X / Y	Lungime segment (** (m)
6	288.212,061 393.286,253	7	288.204,684 393.278,955	10.377
7	288.204,684 393.278,955	8	288.202,22 393.279,005	2.465
8	288.202,22 393.279,005	9	288.199,721 393.279,088	2.5
9	288.199,721 393.279,088	10	288.200,727 393.272,186	6.974
10	288.200,727 393.272,186	11	288.198,154 393.258,213	14.208
11	288.198,154 393.258,213	12	288.201,174 393.262,876	5.556
12	288.201,174 393.262,876	13	288.208,81 393.276,715	15.806
13	288.208,81 393.276,715	14	288.210,874 393.279,416	3.399
14	288.210,874 393.279,416	15	288.228,469 393.293,879	22.776
15	288.228,469 393.293,879	16	288.241,856 393.299,933	14.692
16	288.241,856 393.299,933	17	288.254,786 393.298,6	12.999
17	288.254,786 393.298,6	18	288.269,375 393.296,663	14.717
18	288.269,375 393.296,663	19	288.281,569 393.293,449	12.61
19	288.281,569 393.293,449	1	288.275,802 393.299,248	8.178

** Lungimile segmentelor sunt determinate în planul de proiecție Stereo 70 și sunt rotunjite la 1 milimetru.

*** Distanța dintre puncte este formată din segmente cumulate ce sunt mai mici decât valoarea 1 milimetru.

**DATE DESPRE IMOBILUL NR. 2835**

Oficiul de Cadastru și Publicitate Imobiliară CARAS-SEVERIN
Biroul de Cadastru și Publicitate Imobiliară Caransebes

A. Partea I. Descrierea imobilului

TEREN Extravilan

Adresa: Jud. Caraș-Severin

Nr. Crt	Nr cadastral Nr. topografic	Suprafața* (mp)	Observații / Referințe
A1		4.480	Sector cadastral:36 Teren neimpregmuit;

B. Partea II. Proprietari și acte

Inscrieri privitoare la dreptul de proprietate și alte drepturi reale		Referințe
2243 / 23/06/2023		
Act Normativ nr. 7, din 13/03/1996 emis de Parlamentul Romaniei;		
B1	Intabulare, drept de PROPRIETATE, dobandit prin Lege, cota actuala 1/1 1) NEIDENTIFICAT NEIDENTIFICAT	A1
Act Normativ nr. 7, din 13/03/1996 emis de Parlamentul Romaniei (Adeverinta nr. 3462/22.06.2023, emisa de Primaria Comunei Cornea);		
B2	Se noteaza posesia factica in favoarea lui 1) OLARIU ION	A1

C. Partea III. SARCINI .

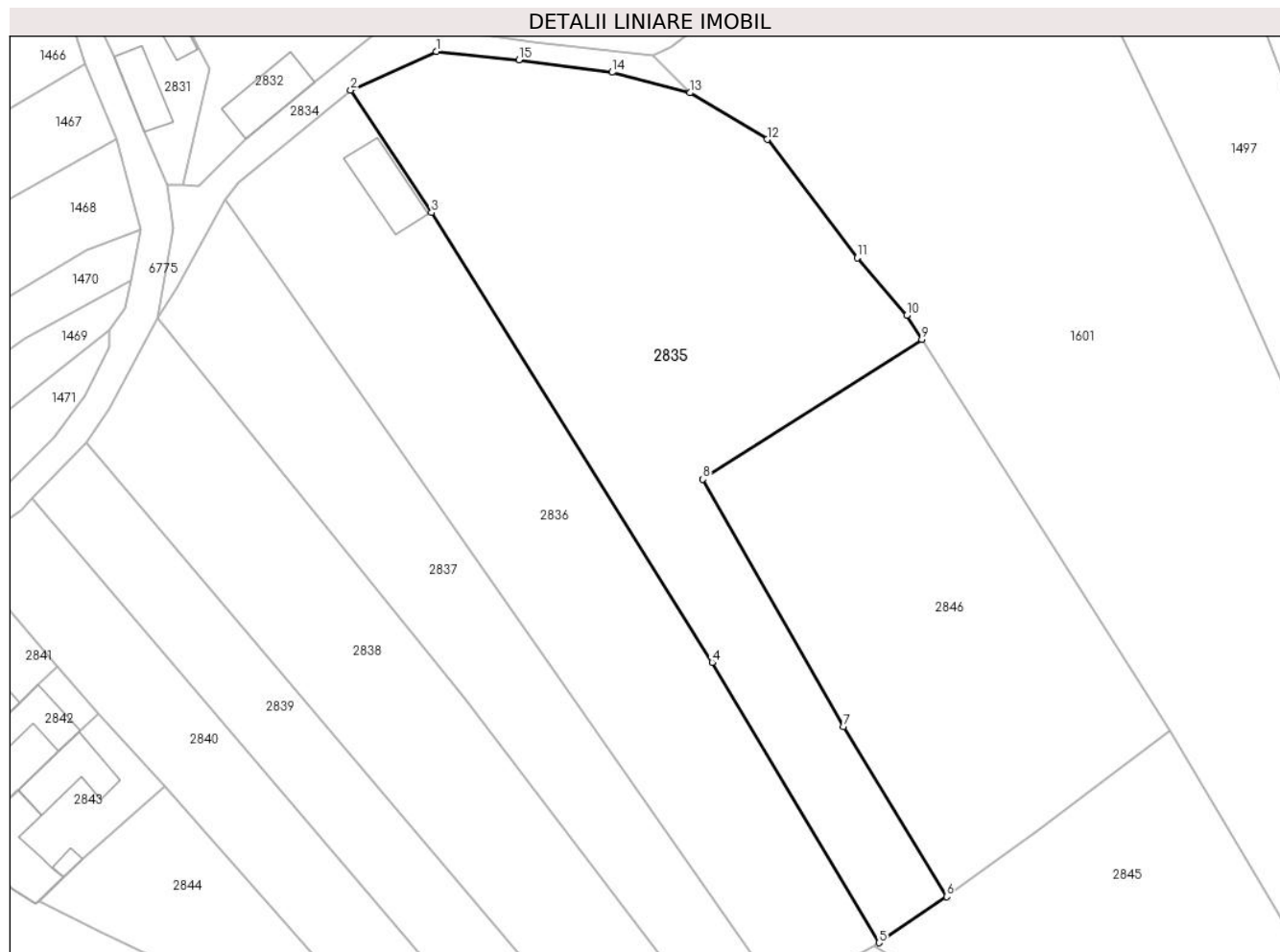
Inscrieri privind dezmembramintele dreptului de proprietate, drepturi reale de garanție și sarcini	Referințe
NU SUNT	

Anexa Nr. 1 La Partea I

Teren

Nr cadastral	Suprafața (mp)*	Observații / Referințe
	4.480	

* Suprafața este determinată în planul de proiecție Stereo 70.



Date referitoare la teren

Crt	Categorie folosință	Intravilan	Suprafața (mp)	Tarla	Parcelă	Nr. topo	Observații / Referințe
1	arabil	NU	1.500	-	-	-	Petolia, Nr. Cad. P0artial 332, din planul cadastral 1:2880, editia 1874 - Cuptoare
2	faneata	NU	2.980	-	-	-	Petolia, Nr. Cad. Partial 332, din planul cadastral 1:2880, editia 1874 - Cuptoare

Lungime Segmente

1) Valorile lungimilor segmentelor sunt obținute din proiecție în plan.

Punct început	X / Y	Punct sfârșit	X / Y	Lungime segment (** (m)
1	288.241,856 393.299,933	2	288.228,469 393.293,879	14.692
2	288.228,469 393.293,879	3	288.241,127 393.274,735	22.95
3	288.241,127 393.274,735	4	288.285,049 393.204,38	82.939

Punct început	X / Y	Punct sfârșit	X / Y	Lungime segment (** (m)
4	288.285,049 393.204,38	5	288.311,182 393.160,539	51.039
5	288.311,182 393.160,539	6	288.321,764 393.167,758	12.81
6	288.321,764 393.167,758	7	288.305,635 393.194,371	31.119
7	288.305,635 393.194,371	8	288.283,581 393.233,043	44.519
8	288.283,581 393.233,043	9	288.317,869 393.254,919	40.672
9	288.317,869 393.254,919	10	288.315,508 393.258,633	4.401
10	288.315,508 393.258,633	11	288.307,749 393.267,652	11.897
11	288.307,749 393.267,652	12	288.293,673 393.286,173	23.263
12	288.293,673 393.286,173	13	288.281,569 393.293,449	14.123
13	288.281,569 393.293,449	14	288.269,375 393.296,663	12.61
14	288.269,375 393.296,663	15	288.254,786 393.298,6	14.717
15	288.254,786 393.298,6	1	288.241,856 393.299,933	12.999

** Lungimile segmentelor sunt determinate în planul de proiecție Stereo 70 și sunt rotunjite la 1 milimetru.

*** Distanța dintre puncte este formată din segmente cumulate ce sunt mai mici decât valoarea 1 milimetru.

**DATE DESPRE IMOBILUL NR. 2836**

Oficiul de Cadastru și Publicitate Imobiliară CARAS-SEVERIN
Biroul de Cadastru și Publicitate Imobiliară Caransebes

A. Partea I. Descrierea imobilului

TEREN Extravilan

Adresa: Jud. Caraș-Severin, Nr. 250A

Nr. Crt	Nr cadastral Nr. topografic	Suprafața* (mp)	Observații / Referințe
A1	31417	3.444	Sector cadastral:36 Teren neimprijmit;

Construcții

Crt	Nr cadastral Nr. topografic	Adresa	Observații / Referințe
A1.1	31417-C1	Jud. Caraș-Severin, Extravilan Cuptoare, Nr. 250A	Nr. niveluri:1; S. construita la sol:88 mp; Casa de Locuit P

B. Partea II. Proprietari și acte

Inscrieri privitoare la dreptul de proprietate și alte drepturi reale		Referințe
22266 / 05/07/2021		
Act Normativ nr. 7, din 13/03/1996 emis de Parlamentul Romaniei;		
B1	Intabulare, drept de PROPRIETATE, dobandit prin Lege, cota actuala 1/1 1) NEIDENTIFICAT NEIDENTIFICAT	A1
22266 / 04/07/2021		
Act Administrativ nr. 1588, din 10/06/2021 emis de Primaria Comunei Cornea (Act Administrativ Nr. 177 din 14.06.2021, emis de Primaria Comunei Cornea; Act Notarial Nr. 1103 din 24.06.2021, emis de NP Radulescu Oana Rosalinda);		
B2	Intabulare, drept de PROPRIETATE, dobandit prin Lege, cota actuala 1/1 1) LUPULESCU ȘTEFAN, si sotia 2) LUPULESCU IONELA-CORINA, nascuta Galescu	A1.1
22266 / 05/07/2021		
Act Administrativ nr. 1588, din 10/06/2021 emis de Primaria Comunei Cornea (Act Administrativ Nr. 177 din 14.06.2021, emis de Primaria Comunei Cornea; Act Notarial Nr. 1103 din 24.06.2021, emis de NP Radulescu Oana Rosalinda);		
B3	In baza art. 41, alin. (8) din Legea nr. 7/1996 republicata, se noteaza POSESIA asupra imobilului cuprins in Partea "A", in favoarea 1) LUPULESCU ȘTEFAN, si sotia 2) LUPULESCU IONELA-CORINA, nascuta Galescu <i>OBSERVATII: bun comun</i>	A1

C. Partea III. SARCINI .

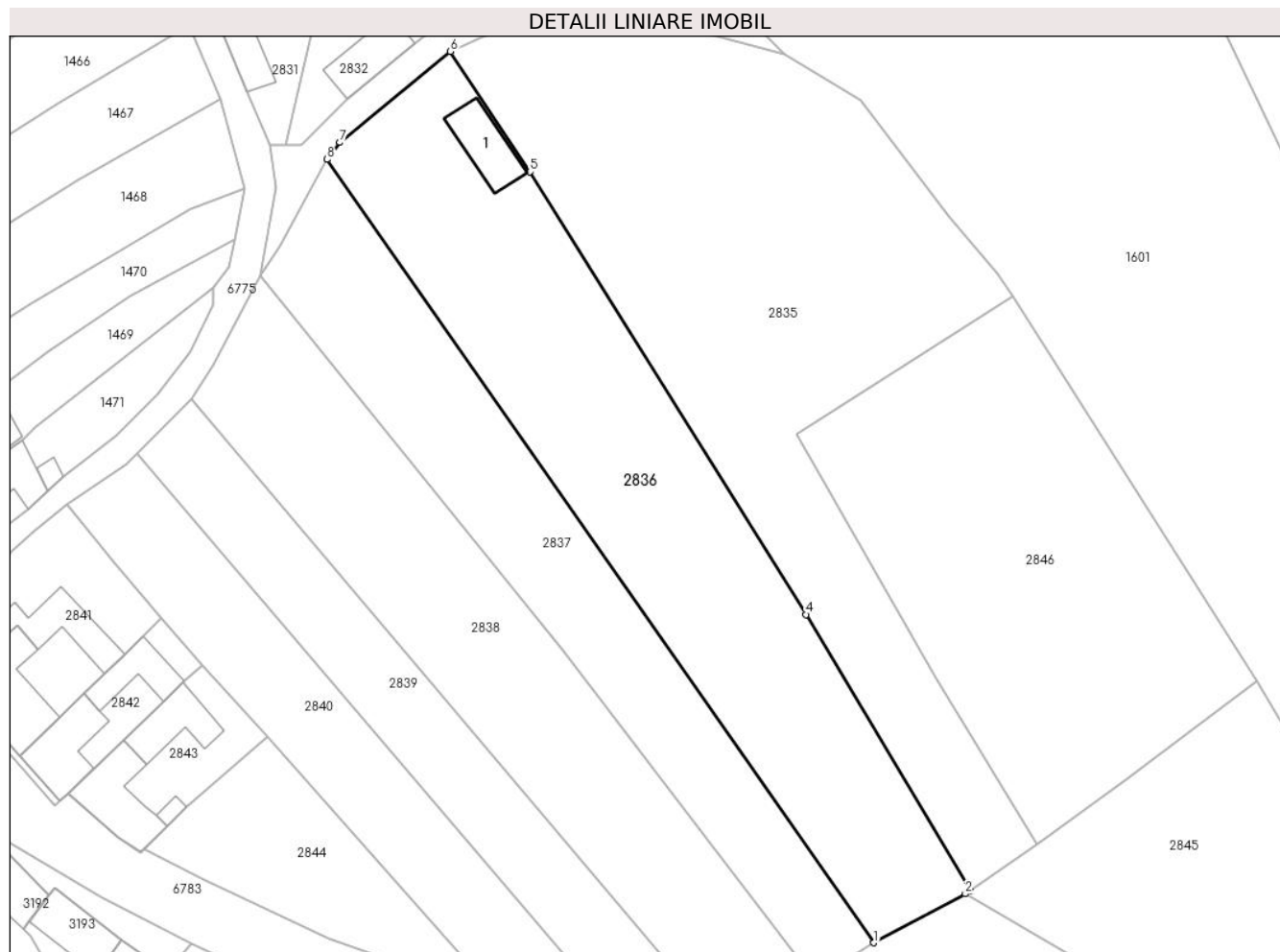
Inscrieri privind dezmembramintele dreptului de proprietate, drepturi reale de garanție și sarcini	Referințe
NU SUNT	

Anexa Nr. 1 La Partea I

Teren

Nr cadastral	Suprafața (mp)*	Observații / Referințe
31417	3.444	

* Suprafața este determinată în planul de proiecție Stereo 70.



Date referitoare la teren

Crt	Categorie folosință	Intravilan	Suprafața (mp)	Tarla	Parcelă	Nr. topo	Observații / Referințe
1	curți construcții	NU	88	-	-	-	Petolia, Nr. Cad. Partial 332, din planul cadastral 1:2880, editia 1874 - Cuptoare
2	arabil	NU	3.356	-	-	-	Petolia, Nr. Cad. Partial 332, din planul cadastral 1:2880, editia 1874 - Cuptoare

Date referitoare la construcții

Crt	Număr	Destinație construcție	Supraf. (mp)	Situație juridică	Observații / Referințe
A1.1	31417-C1	construcții de locuințe	88	Cu acte	Nr. niveluri:1; S. construita la sol:88 mp; Casa de Locuit P

Lungime Segmente

1) Valorile lungimilor segmentelor sunt obținute din proiecție în plan.

Punct început	X / Y	Punct sfârșit	X / Y	Lungime segment (** (m)
1	288.295,83 393.152,211	2	288.310,392 393.159,978	16.504
2	288.310,392 393.159,978	3	288.311,182 393.160,539	0.969

Punct început	X / Y	Punct sfârșit	X / Y	Lungime segment (** (m)
3	288.311,182 393.160,539	4	288.285,049 393.204,38	51.039
4	288.285,049 393.204,38	5	288.241,127 393.274,735	82.939
5	288.241,127 393.274,735	6	288.228,469 393.293,879	22.95
6	288.228,469 393.293,879	7	288.210,874 393.279,416	22.776
7	288.210,874 393.279,416	8	288.208,81 393.276,715	3.399
8	288.208,81 393.276,715	1	288.295,83 393.152,211	151.9

** Lungimile segmentelor sunt determinate în planul de proiecție Stereo 70 și sunt rotunjite la 1 milimetru.

*** Distanța dintre puncte este formată din segmente cumulate ce sunt mai mici decât valoarea 1 milimetru.

**DATE DESPRE IMOBILUL NR. 2837**

Oficiul de Cadastru și Publicitate Imobiliară CARAS-SEVERIN
Biroul de Cadastru și Publicitate Imobiliară Caransebes

A. Partea I. Descrierea imobilului

TEREN Extravilan

Adresa: Jud. Caraș-Severin, Extravilan Cuptoare

Nr. Crt	Nr cadastral Nr. topografic	Suprafața* (mp)	Observații / Referințe
A1		2.185	Sector cadastral:36 Teren neimprijmit;

B. Partea II. Proprietari și acte

Inscrieri privitoare la dreptul de proprietate și alte drepturi reale		Referințe
2244 / 23/06/2023		
Act Normativ nr. 7, din 13/03/1996 emis de Parlamentul Romaniei;		
B1	Intabulare, drept de PROPRIETATE, dobandit prin Lege, cota actuala 1/1 1) NEIDENTIFICAT NEIDENTIFICAT	A1
Act Normativ nr. 7, din 13/03/1996 emis de Parlamentul Romaniei (Adeverinta nr. 3463/22.06.2023, emisa de Primaria Comunei Cornea);		
B2	Se noteaza posesia factica in favoarea lui 1) TEODORESCU NICOLAE	A1

C. Partea III. SARCINI .

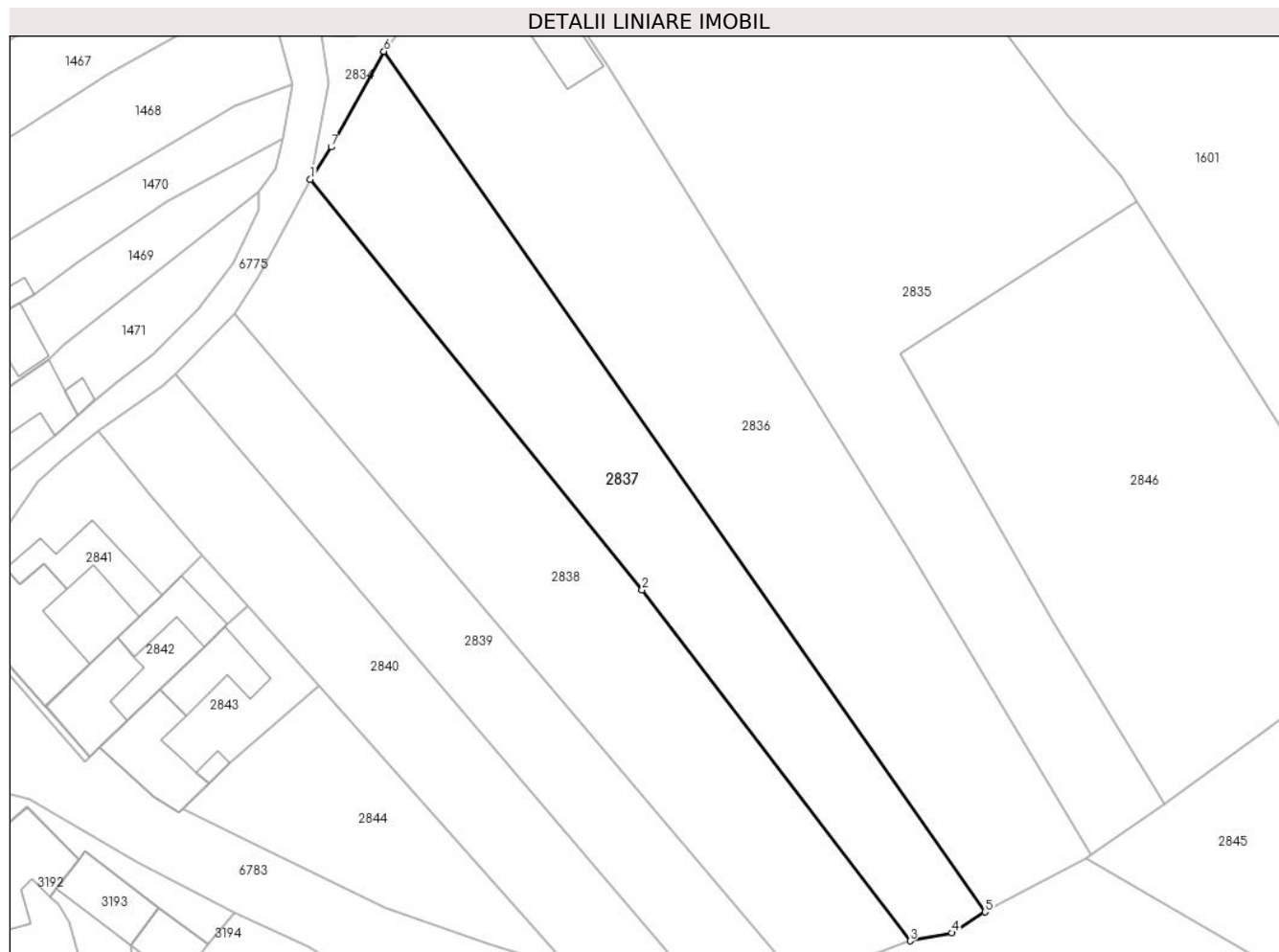
Inscrieri privind dezmembramintele dreptului de proprietate, drepturi reale de garanție și sarcini	Referințe
NU SUNT	

Anexa Nr. 1 La Partea I

Teren

Nr cadastral	Suprafața (mp)*	Observații / Referințe
	2.185	

* Suprafața este determinată în planul de proiecție Stereo 70.



Date referitoare la teren

Crt	Categorie folosință	Intravilan	Suprafața (mp)	Tarla	Parcelă	Nr. topo	Observații / Referințe
1	arabil	NU	2.185	-	-	-	Petolia, Nr. Cad. Partial 332, din planul cadastral 1:2880, editia 1874 - Cuptoare

Lungime Segmente

1) Valorile lungimilor segmentelor sunt obținute din proiecție în plan.

Punct început	X / Y	Punct sfârșit	X / Y	Lungime segment (** (m)
1	288.198,154 393.258,213	2	288.246,194 393.198,771	76.427
2	288.246,194 393.198,771	3	288.284,988 393.148,02	63.88
3	288.284,988 393.148,02	4	288.291,058 393.149,171	6.178
4	288.291,058 393.149,171	5	288.295,83 393.152,211	5.658
5	288.295,83 393.152,211	6	288.208,81 393.276,715	151.9

Punct început	X / Y	Punct sfârșit	X / Y	Lungime segment (** (m)
6	288.208,81 393.276,715	7	288.201,174 393.262,876	15.806
7	288.201,174 393.262,876	1	288.198,154 393.258,213	5.556

** Lungimile segmentelor sunt determinate în planul de proiecție Stereo 70 și sunt rotunjite la 1 milimetru.

*** Distanța dintre puncte este formată din segmente cumulate ce sunt mai mici decât valoarea 1 milimetru.

**DATE DESPRE IMOBILUL NR. 2838**

Oficiul de Cadastru și Publicitate Imobiliară CARAS-SEVERIN
Biroul de Cadastru și Publicitate Imobiliară Caransebes

A. Partea I. Descrierea imobilului

TEREN Extravilan

Adresa: Jud. Caraș-Severin, Extravilan Cuptoare

Nr. Crt	Nr cadastral Nr. topografic	Suprafața* (mp)	Observații / Referințe
A1		2.524	Sector cadastral:36 Teren neimprijmit;

B. Partea II. Proprietari și acte

Inscrieri privitoare la dreptul de proprietate și alte drepturi reale	Referințe
2245 / 23/06/2023	
Act Normativ nr. 7, din 13/03/1996 emis de Parlamentul Romaniei;	
B1	A1
Intabulare, drept de PROPRIETATE, dobandit prin Lege, cota actuala 1/1 1) NEIDENTIFICAT NEIDENTIFICAT	
Act Normativ nr. 7, din 13/03/1996 emis de Parlamentul Romaniei (Adeverinta nr. 3461/22.06.2023, emisa de Primaria Comunei Cornea);	
B2	A1
Se noteaza posesia factica in favoarea lui 1) POPA FLORENTIN-LUCIAN	

C. Partea III. SARCINI .

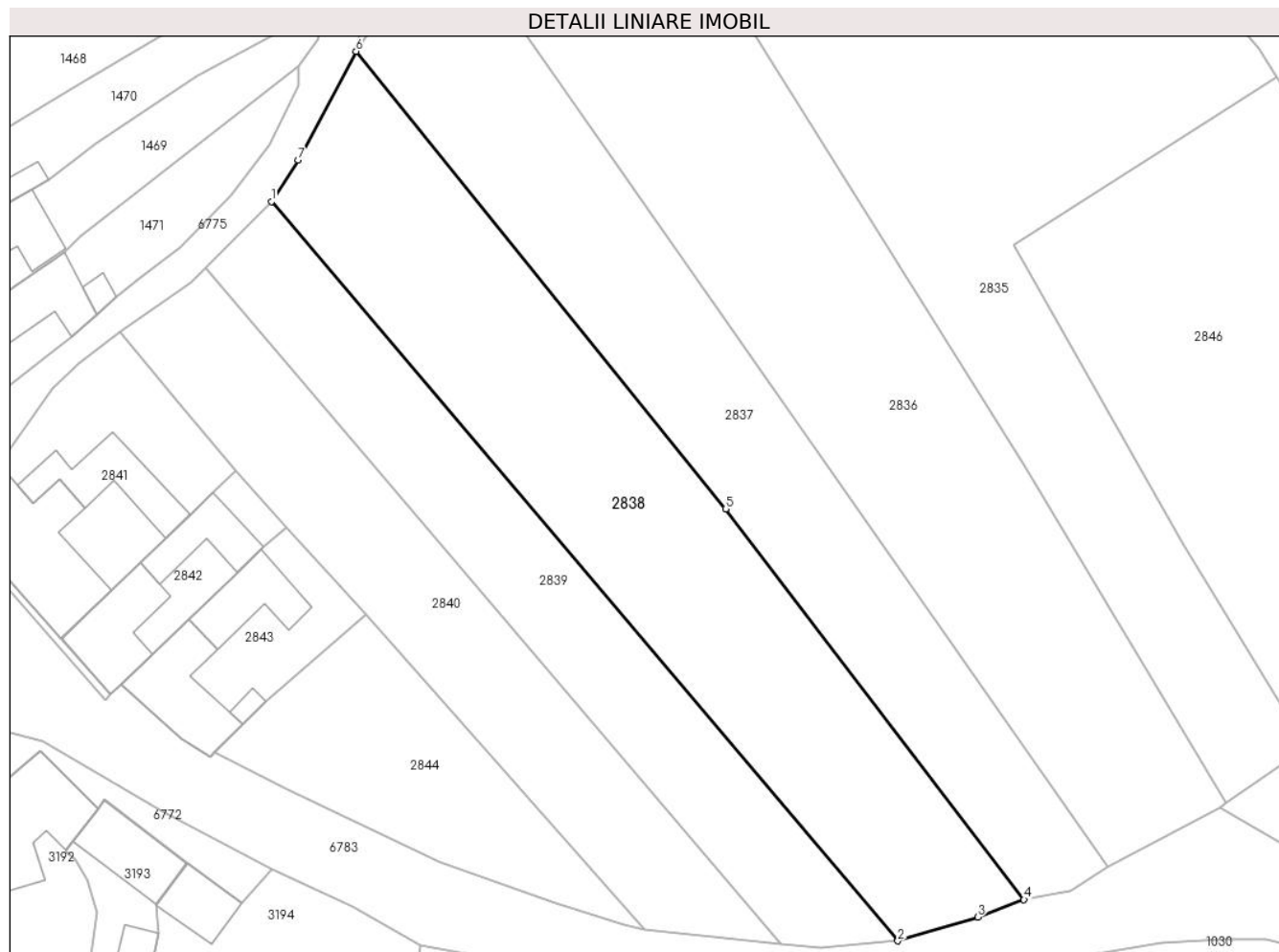
Inscrieri privind dezmembramintele dreptului de proprietate, drepturi reale de garanție și sarcini	Referințe
NU SUNT	

Anexa Nr. 1 La Partea I

Teren

Nr cadastral	Suprafața (mp)*	Observații / Referințe
	2.524	

* Suprafața este determinată în planul de proiecție Stereo 70.



Date referitoare la teren

Crt	Categorie folosință	Intravilan	Suprafața (mp)	Tarla	Parcelă	Nr. topo	Observații / Referințe
1	arabil	NU	2.524	-	-	-	Petolia, Nr. Cad. Partial 337, din planul cadastral 1:2880, editia 1874 - Cuptoare

Lungime Segmente

1) Valorile lungimilor segmentelor sunt obținute din proiecție în plan.

Punct început	X / Y	Punct sfârșit	X / Y	Lungime segment (** (m)
1	288.187,139 393.238,705	2	288.268,591 393.142,652	125.939
2	288.268,591 393.142,652	3	288.278,97 393.145,722	10.824
3	288.278,97 393.145,722	4	288.284,988 393.148,02	6.442
4	288.284,988 393.148,02	5	288.246,194 393.198,771	63.88
5	288.246,194 393.198,771	6	288.198,154 393.258,213	76.427

Punct început	X / Y	Punct sfârșit	X / Y	Lungime segment (** (m)
6	288.198,154 393.258,213	7	288.190,637 393.244,094	15.995
7	288.190,637 393.244,094	1	288.187,139 393.238,705	6.425

** Lungimile segmentelor sunt determinate în planul de proiecție Stereo 70 și sunt rotunjite la 1 milimetru.

*** Distanța dintre puncte este formată din segmente cumulate ce sunt mai mici decât valoarea 1 milimetru.

**DATE DESPRE IMOBILUL NR. 2839**

Oficiul de Cadastru și Publicitate Imobiliară CARAS-SEVERIN
Biroul de Cadastru și Publicitate Imobiliară Caransebes

A. Partea I. Descrierea imobilului

TEREN Extravilan

Adresa: Jud. Caraș-Severin, Extravilan Cuptoare

Nr. Crt	Nr cadastral Nr. topografic	Suprafața* (mp)	Observații / Referințe
A1		1.448	Sector cadastral:36 Teren neimprejmit;

B. Partea II. Proprietari și acte

Inscrieri privitoare la dreptul de proprietate și alte drepturi reale		Referințe
2246 / 23/06/2023		
Act Normativ nr. 7, din 13/03/1996 emis de Parlamentul Romaniei;		
B1	Intabulare, drept de PROPRIETATE, dobandit prin Lege, cota actuala 1/1 1) NEIDENTIFICAT NEIDENTIFICAT	A1
Act Normativ nr. 7, din 13/03/1996 emis de Parlamentul Romaniei (Adeverinta nr. 3459/22.06.2023, emisa de Primaria Comunei Cornea);		
B2	Se noteaza posesia factica in favoarea lui 1) URSULESCU MARCEL	A1

C. Partea III. SARCINI .

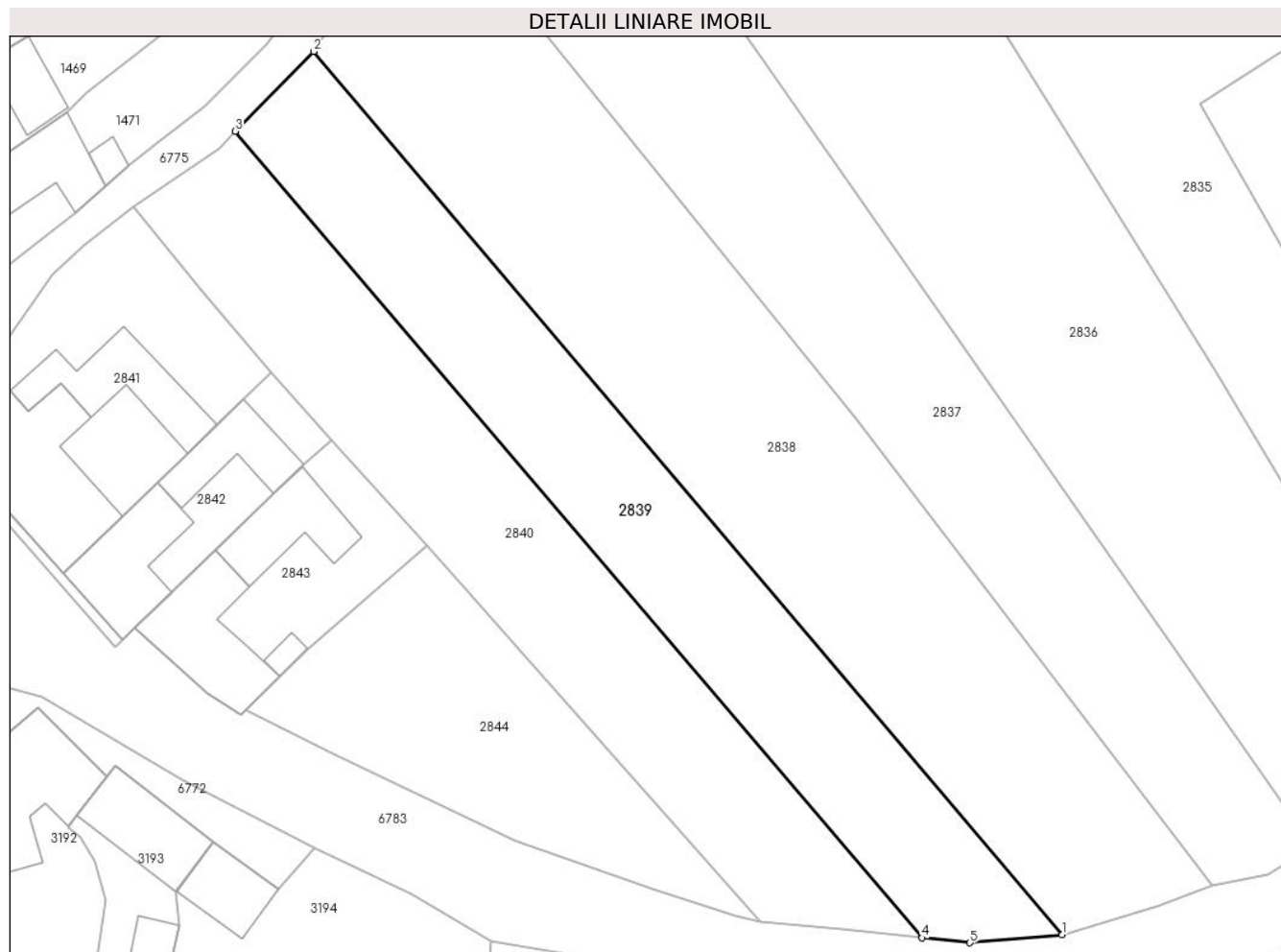
Inscrieri privind dezmembramintele dreptului de proprietate, drepturi reale de garanție și sarcini	Referințe
NU SUNT	

Anexa Nr. 1 La Partea I

Teren

Nr cadastral	Suprafața (mp)*	Observații / Referințe
	1.448	

* Suprafața este determinată în planul de proiecție Stereo 70.



Date referitoare la teren

Crt	Categorie folosință	Intravilan	Suprafața (mp)	Tarla	Parcelă	Nr. topo	Observații / Referințe
1	arabil	NU	1.448	-	-	-	Petolia, Nr. Cad. Partial 337, din planul cadastral 1:2880, editia 1874 - Cuptoare

Lungime Segmente

1) Valorile lungimilor segmentelor sunt obținute din proiecție în plan.

Punct început	X / Y	Punct sfârșit	X / Y	Lungime segment (** (m)
1	288.268,591 393.142,652	2	288.187,139 393.238,705	125.939
2	288.187,139 393.238,705	3	288.178,601 393.230,038	12.166
3	288.178,601 393.230,038	4	288.253,376 393.142,311	115.27
4	288.253,376 393.142,311	5	288.258,558 393.141,777	5.21
5	288.258,558 393.141,777	1	288.268,591 393.142,652	10.071

**** Lungimile segmentelor sunt determinate în planul de proiecție Stereo 70 și sunt rotunjite la 1 milimetru.**

***** Distanța dintre puncte este formată din segmente cumulate ce sunt mai mici decât valoarea 1 milimetru.**

**DATE DESPRE IMOBILUL NR. 2840**

Oficiul de Cadastru și Publicitate Imobiliară CARAS-SEVERIN
Biroul de Cadastru și Publicitate Imobiliară Caransebes

A. Partea I. Descrierea imobilului

TEREN Extravilan

Adresa: Jud. Caraș-Severin, Extravilan Cuptoare

Nr. Crt	Nr cadastral Nr. topografic	Suprafața* (mp)	Observații / Referințe
A1		1.448	Sector cadastral:36 Teren neimprejmut;

B. Partea II. Proprietari și acte

Inscrieri privitoare la dreptul de proprietate și alte drepturi reale		Referințe
2247 / 23/06/2023		
Act Normativ nr. 7, din 13/03/1996 emis de Parlamentul Romaniei;		
B1	Intabulare, drept de PROPRIETATE, dobandit prin Lege, cota actuala 1/1 1) NEIDENTIFICAT NEIDENTIFICAT	A1
Act Normativ nr. 7, din 13/03/1996 emis de Parlamentul Romaniei (Adeverinta nr. 3458/22.06.2023, emisa de Primaria Comunei Cornea);		
B2	Se noteaza posesia factica in favoarea lui 1) URSULESCU ANA-MARIA	A1

C. Partea III. SARCINI .

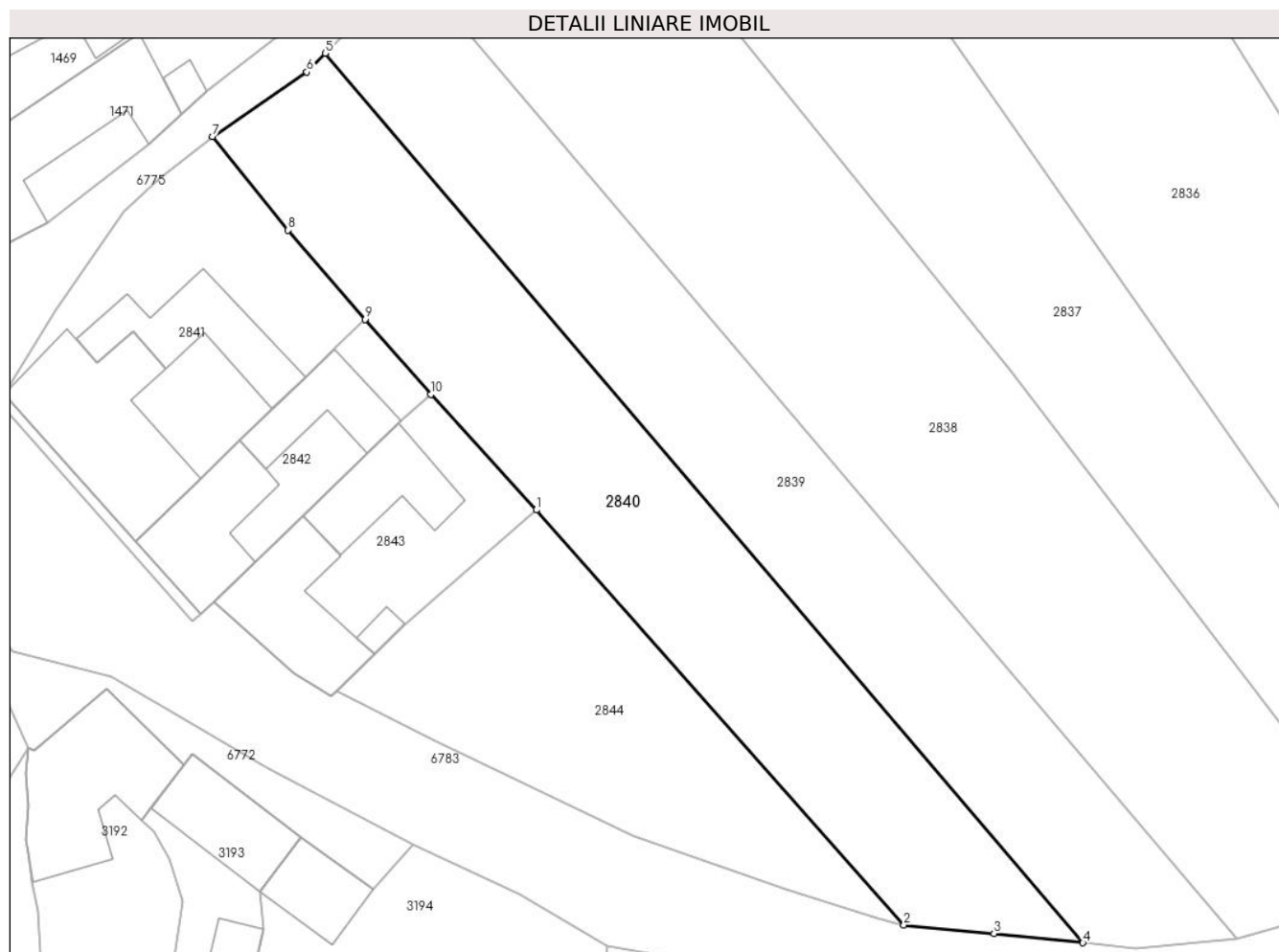
Inscrieri privind dezmembramintele dreptului de proprietate, drepturi reale de garanție și sarcini	Referințe
NU SUNT	

Anexa Nr. 1 La Partea I

Teren

Nr cadastral	Suprafața (mp)*	Observații / Referințe
	1.448	

* Suprafața este determinată în planul de proiecție Stereo 70.



Date referitoare la teren

Crt	Categorie folosință	Intravilan	Suprafața (mp)	Tarla	Parcelă	Nr. topo	Observații / Referințe
1	arabil	NU	1.448	-	-	-	Petolia, Nr. Cad. Partial 337, din planul cadastral 1:2880, editia 1874 - Cuptoare

Lungime Segmente

1) Valorile lungimilor segmentelor sunt obținute din proiecție în plan.

Punct început	X / Y	Punct sfârșit	X / Y	Lungime segment (** (m)
1	288.199,441 393.184,995	2	288.235,701 393.144,065	54.681
2	288.235,701 393.144,065	3	288.244,586 393.143,216	8.925
3	288.244,586 393.143,216	4	288.253,376 393.142,311	8.836
4	288.253,376 393.142,311	5	288.178,601 393.230,038	115.27
5	288.178,601 393.230,038	6	288.176,784 393.228,193	2.589

Punct început	X / Y	Punct sfârșit	X / Y	Lungime segment (** (m)
6	288.176,784 393.228,193	7	288.167,464 393.221,822	11.289
7	288.167,464 393.221,822	8	288.174,936 393.212,593	11.875
8	288.174,936 393.212,593	9	288.182,516 393.203,789	11.617
9	288.182,516 393.203,789	10	288.189,029 393.196,385	9.861
10	288.189,029 393.196,385	1	288.199,441 393.184,995	15.432

** Lungimile segmentelor sunt determinate în planul de proiecție Stereo 70 și sunt rotunjite la 1 milimetru.

*** Distanța dintre puncte este formată din segmente cumulate ce sunt mai mici decât valoarea 1 milimetru.

**DATE DESPRE IMOBILUL NR. 2841**

Oficiul de Cadastru și Publicitate Imobiliară CARAS-SEVERIN
Biroul de Cadastru și Publicitate Imobiliară Caransebes

A. Partea I. Descrierea imobilului

TEREN Intravilan

Nr. CF vechi:882 - Cuptoare

Adresa: Loc. Cuptoare, Nr. 3, Jud. Caraș-Severin

Nr. Crt	Nr cadastral Nr. topografic	Suprafața* (mp)	Observații / Referințe
A1		Din acte: 1.964 Masurata: 721	Sector cadastral:36 Teren imprejmuit;

Construcții

Crt	Nr cadastral Nr. topografic	Adresa	Observații / Referințe
A1.1		Loc. Cuptoare, Nr. 3, Jud. Caraș-Severin	Nr. niveluri:1; S. construita la sol:199 mp; Casa P
A1.2		Loc. Cuptoare, Nr. 3, Jud. Caraș-Severin	Nr. niveluri:1; S. construita la sol:109 mp; Anexa P

B. Partea II. Proprietari și acte

Inscrieri privitoare la dreptul de proprietate și alte drepturi reale		Referințe
4413 / 31/08/1998		
Act Notarial nr. 479, din 01/01/1998 emis de NP Schinteie Petru;		
B1	Intabulare, drept de PROPRIETATE, dobandit prin Conventie, cota actuala 1/1 1) STOLOJESCU NISTOR	A1, A1.1
2248 / 23/06/2023		
Act Normativ nr. 7, din 13/03/1996 emis de Parlamentul Romaniei;		
B2	Intabulare, drept de PROPRIETATE, dobandit prin Construire, cota actuala 1/1 1) STOLOJESCU NISTOR	A1.2

C. Partea III. SARCINI .

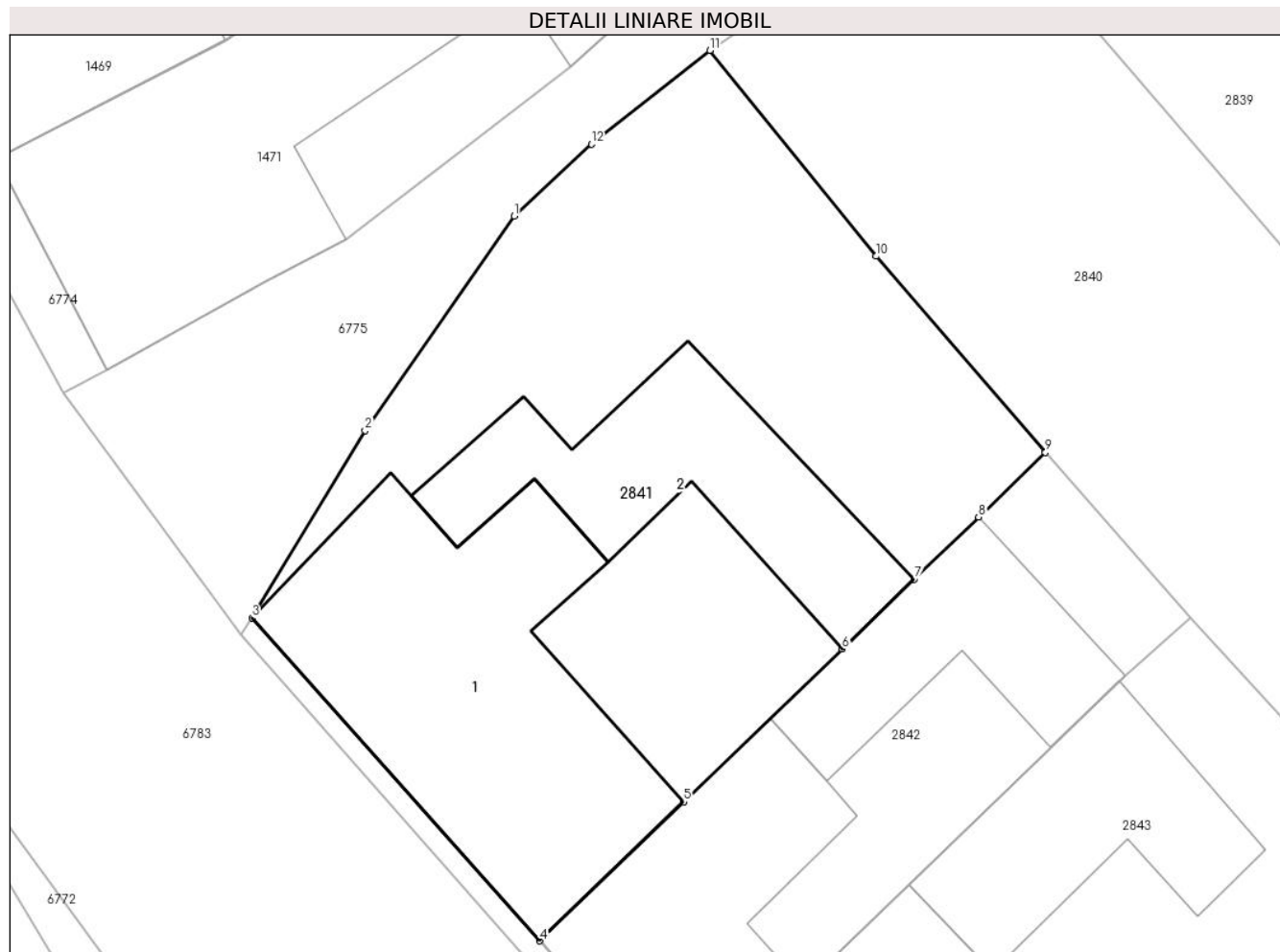
Inscrieri privind dezmembramintele dreptului de proprietate, drepturi reale de garanție și sarcini	Referințe
NU SUNT	

Anexa Nr. 1 La Partea I

Teren

Nr cadastral	Suprafaţa (mp)*	Observații / Referințe
	Din acte: 1.964 Masurata: 721	

* Suprafața este determinată în planul de proiecție Stereo 70.



Date referitoare la teren

Crt	Categorie folosință	Intra vilan	Suprafața (mp)	Tarla	Parcelă	Nr. topo	Observații / Referințe
1	curți constructii	DA	721	-	-	199	Nr. Cad. 338, Partial 337, din planul cadastral 1:2880, editia 1874 - Cuptoare

Date referitoare la construcții

Crt	Număr	Destinație construcție	Supraf. (mp)	Situație juridică	Observații / Referințe
A1.1		construcții de locuințe	199	Cu acte	Nr. niveluri:1; S. construita la sol:199 mp; Casa P
A1.2		construcții anexa	109	Cu acte	Nr. niveluri:1; S. construita la sol:109 mp; Anexa P

Lungime Segmente

1) Valorile lungimilor segmentelor sunt obținute din proiecție în plan.

Punct început	X / Y	Punct sfârșit	X / Y	Lungime segment (** (m)
1	288.158,681 393.214,392	2	288.152,001 393.204,782	11.703
2	288.152,001 393.204,782	3	288.146,928 393.196,368	9.825

Punct început	X / Y	Punct sfârșit	X / Y	Lungime segment (** (m)
3	288.146,928 393.196,368	4	288.159,844 393.181,889	19.402
4	288.159,844 393.181,889	5	288.166,297 393.188,129	8.977
5	288.166,297 393.188,129	6	288.173,394 393.194,978	9.863
6	288.173,394 393.194,978	7	288.176,634 393.198,105	4.502
7	288.176,634 393.198,105	8	288.179,524 393.200,892	4.016
8	288.179,524 393.200,892	9	288.182,516 393.203,789	4.164
9	288.182,516 393.203,789	10	288.174,936 393.212,593	11.617
10	288.174,936 393.212,593	11	288.167,464 393.221,822	11.875
11	288.167,464 393.221,822	12	288.162,153 393.217,619	6.773
12	288.162,153 393.217,619	1	288.158,681 393.214,392	4.74

** Lungimile segmentelor sunt determinate în planul de proiecție Stereo 70 și sunt rotunjite la 1 milimetru.

*** Distanța dintre puncte este formată din segmente cumulate ce sunt mai mici decât valoarea 1 milimetru.

**DATE DESPRE IMOBILUL NR. 2842**

Oficiul de Cadastru și Publicitate Imobiliară CARAS-SEVERIN
Biroul de Cadastru și Publicitate Imobiliară Caransebes

A. Partea I. Descrierea imobilului

TEREN Intravilan

Nr. CF vechi:882 - Cuptoare

Adresa: Loc. Cuptoare, Nr. 2, Jud. Caraș-Severin

Nr. Crt	Nr cadastral Nr. topografic	Suprafața* (mp)	Observații / Referințe
A1		305	Sector cadastral:36 Teren imprejmuit;

Construcții

Crt	Nr cadastral Nr. topografic	Adresa	Observații / Referințe
A1.1		Loc. Cuptoare, Nr. 2, Jud. Caraș-Severin	Nr. niveluri:1; S. construita la sol:112 mp; Casa P
A1.2		Loc. Cuptoare, Nr. 2, Jud. Caraș-Severin	Nr. niveluri:1; S. construita la sol:76 mp; Anexa P

B. Partea II. Proprietari și acte

Inscrieri privitoare la dreptul de proprietate și alte drepturi reale		Referințe
124 / 15/06/1966		
Act Notarial nr. 1, din 14/04/1966 emis de BNP;		
B1	Intabulare, drept de PROPRIETATE, dobandit prin Conventie, cota actuala 1/1 1) BALTEANU JACOB , si sotia 2) BALTEANU MARIA , nasc. Juca	A1
2249 / 23/06/2023		
Act Normativ nr. 7, din 13/03/1996 emis de Parlamentul Romaniei;		
B2	Intabulare, drept de PROPRIETATE, dobandit prin Construire, cota actuala 1/1 1) BALTEANU JACOB , si sotia 2) BALTEANU MARIA , nasc. Juca	A1.1, A1.2

C. Partea III. SARCINI .

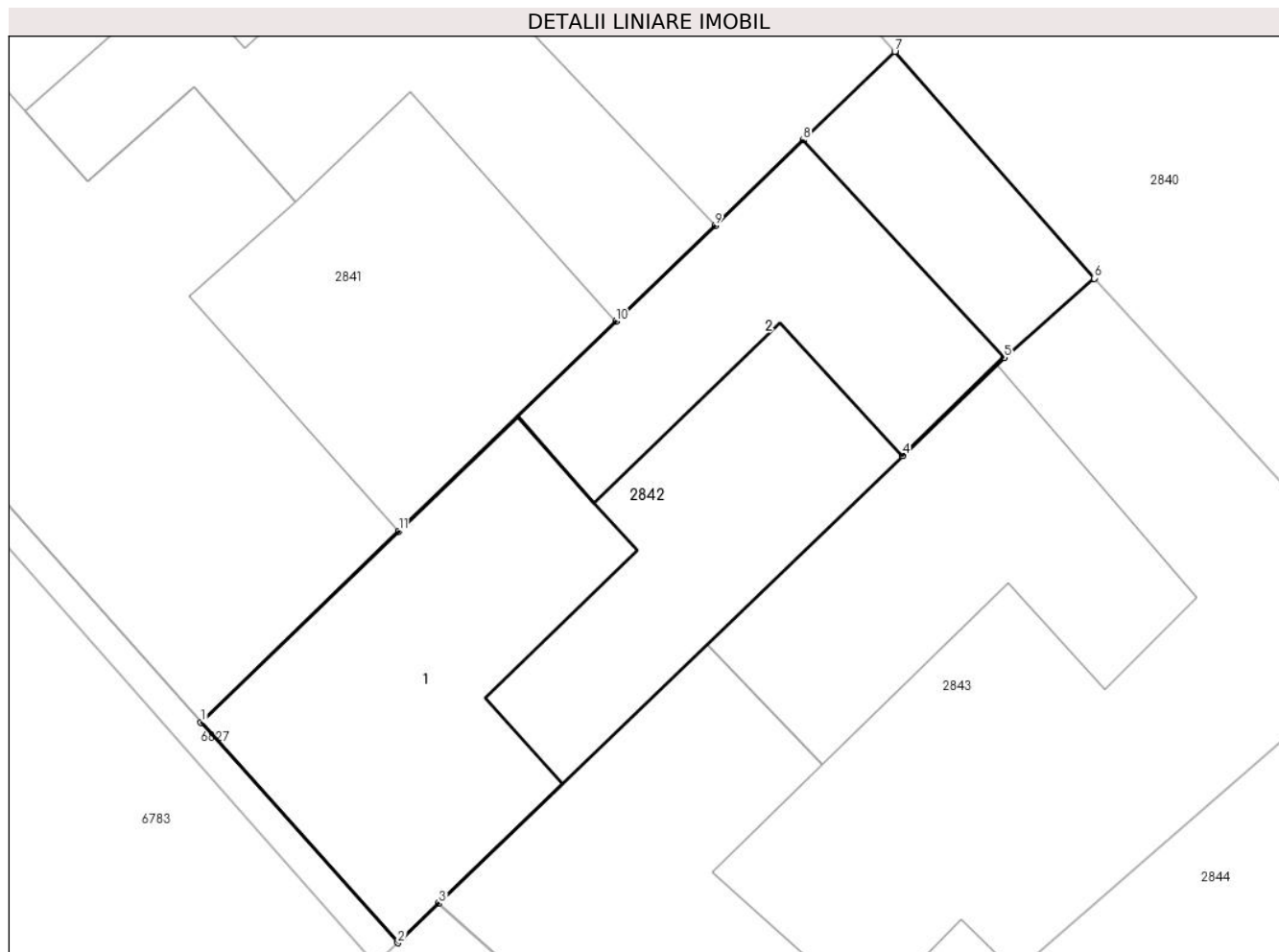
Inscrieri privind dezmembramintele dreptului de proprietate, drepturi reale de garanție și sarcini	Referințe
NU SUNT	

Anexa Nr. 1 La Partea I

Teren

Nr cadastral	Suprafața (mp)*	Observații / Referințe
	305	

* Suprafața este determinată în planul de proiecție Stereo 70.



Date referitoare la teren

Crt	Categorie folosință	Intravilan	Suprafața (mp)	Tarla	Parcelă	Nr. topo	Observații / Referințe
1	curți constructii	DA	305	-	-	199	Nr. Cad. Partial 337, din planul cadastral 1:2880, editia 1874 - Cuptoare

Date referitoare la construcții

Crt	Număr	Destinație construcție	Supraf. (mp)	Situație juridică	Observații / Referințe
A1.1		construcții de locuințe	112	Cu acte	Nr. niveluri:1; S. construita la sol:112 mp; Casa P
A1.2		construcții anexa	76	Cu acte	Nr. niveluri:1; S. construita la sol:76 mp; Anexa P

Lungime Segmente

1) Valorile lungimilor segmentelor sunt obținute din proiecție în plan.

Punct început	X / Y	Punct sfârșit	X / Y	Lungime segment (** (m)
1	288.159,844 393.181,889	2	288.166,269 393.174,686	9.653
2	288.166,269 393.174,686	3	288.167,604 393.175,967	1.85

Punct început	X / Y	Punct sfârșit	X / Y	Lungime segment (** (m)
3	288.167,604 393.175,967	4	288.182,772 393.190,594	21.072
4	288.182,772 393.190,594	5	288.186,09 393.193,794	4.609
5	288.186,09 393.193,794	6	288.189,029 393.196,385	3.918
6	288.189,029 393.196,385	7	288.182,516 393.203,789	9.861
7	288.182,516 393.203,789	8	288.179,524 393.200,892	4.164
8	288.179,524 393.200,892	9	288.176,634 393.198,105	4.016
9	288.176,634 393.198,105	10	288.173,394 393.194,978	4.502
10	288.173,394 393.194,978	11	288.166,297 393.188,129	9.863
11	288.166,297 393.188,129	1	288.159,844 393.181,889	8.977

** Lungimile segmentelor sunt determinate în planul de proiecție Stereo 70 și sunt rotunjite la 1 milimetru.

*** Distanța dintre puncte este formată din segmente cumulate ce sunt mai mici decât valoarea 1 milimetru.

**DATE DESPRE IMOBILUL NR. 2843**

Oficiul de Cadastru și Publicitate Imobiliară CARAS-SEVERIN
Biroul de Cadastru și Publicitate Imobiliară Caransebes

A. Partea I. Descrierea imobilului

TEREN Intravilan

Nr. CF vechi:882 - Cuptoare

Adresa: Loc. Cuptoare, Nr. 1, Jud. Caraș-Severin

Nr. Crt	Nr cadastral Nr. topografic	Suprafața* (mp)	Observații / Referințe
A1		Din acte: 1.964 Masurata: 430	Sector cadastral:36 Teren imprejmuit;

Construcții

Crt	Nr cadastral Nr. topografic	Adresa	Observații / Referințe
A1.1		Loc. Cuptoare, Nr. 1, Jud. Caraș-Severin	Nr. niveluri:1; S. construita la sol:126 mp; Casa P
A1.2		Loc. Cuptoare, Nr. 1, Jud. Caraș-Severin	Nr. niveluri:1; S. construita la sol:90 mp; Anexa P
A1.3		Loc. Cuptoare, Nr. 1, Jud. Caraș-Severin	Nr. niveluri:1; S. construita la sol:10 mp; Anexa P

B. Partea II. Proprietari și acte

Inscrieri privitoare la dreptul de proprietate și alte drepturi reale		Referințe
930 / 30/04/1992		
Act Notarial nr. 1525, din 01/01/1992 emis de Notariat Caransebes (contract de intretinere);		
B1	Intabulare, drept de PROPRIETATE, dobandit prin Conventie, cota actuala 1/1 1) GHIMBOASA ION, si sotia 2) GHIMBOASA ANA, nasc. Ghergulescu <i>OBSERVATII: bun omun</i>	A1, A1.1
2250 / 23/06/2023		
Act Normativ nr. 7, din 13/03/1996 emis de Parlamentul Romaniei;		
B2	Intabulare, drept de PROPRIETATE, dobandit prin Construire, cota actuala 1/1 1) GHIMBOASA ION, si sotia 2) GHIMBOASA ANA, nasc. Ghergulescu <i>OBSERVATII: bun comun</i>	A1.2, A1.3

C. Partea III. SARCINI

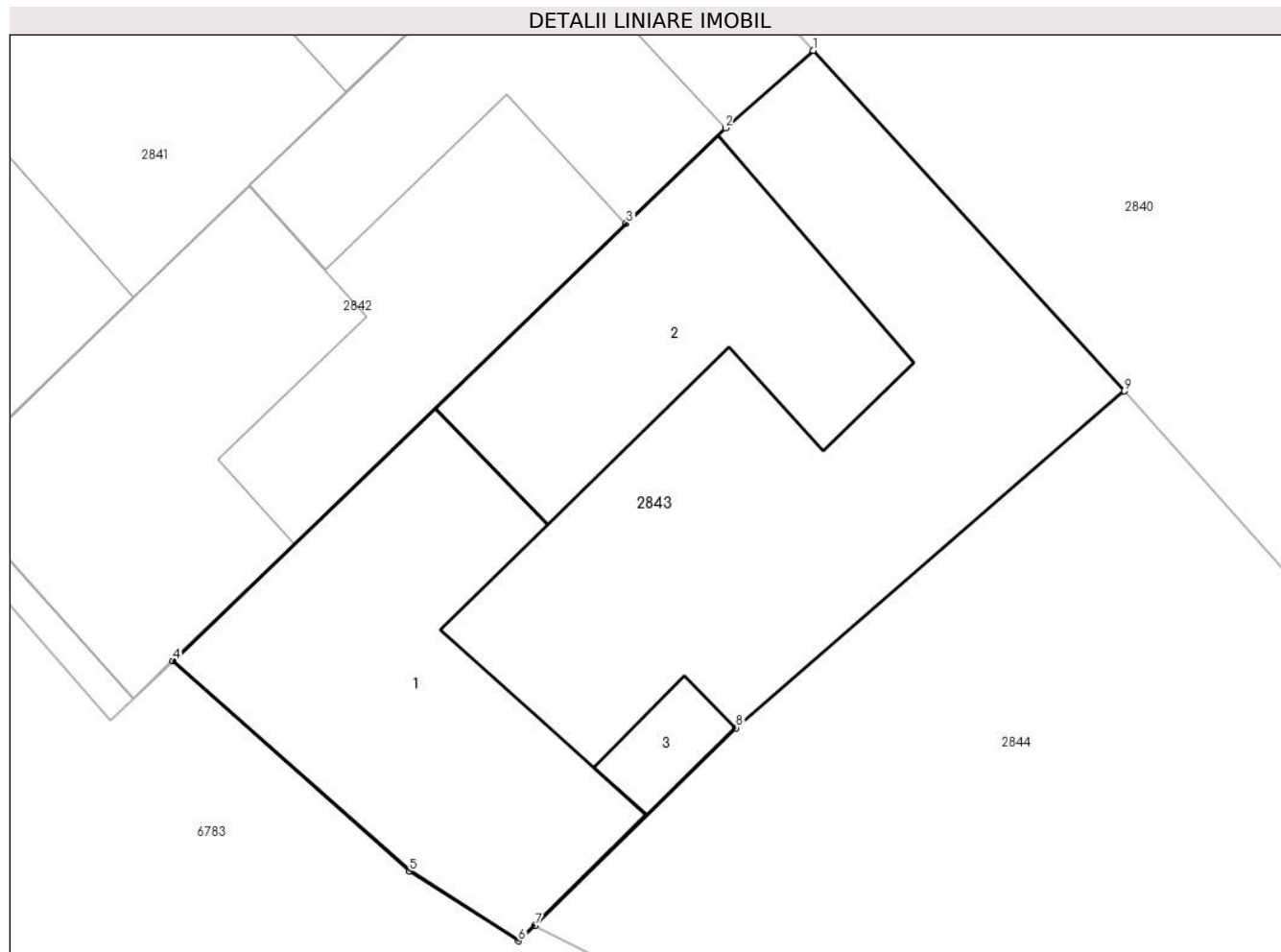
Inscrieri privind dezmembramintele dreptului de proprietate, drepturi reale de garanție și sarcini		Referințe
930 / 30/04/1992		
Act Notarial nr. 1525/1992, din 01/01/1992 emis de Notariat Carasebes (contract de intretinere);		
C1	Intabulare, drept de UZUFRACT VIAGER, dobandit prin Conventie, cota actuala 1/1, cota initiala 1/1 1) GHIMBOASA IOSIF, si sotia 2) GHIMBOASA ELENA, n. Encescu	A1, A1.1

Anexa Nr. 1 La Partea I

Teren

Nr cadastral	Suprafața (mp)*	Observații / Referințe
	Din acte: 1.964 Masurata: 430	

* Suprafața este determinată în planul de proiecție Stereo 70.



Date referitoare la teren

Crt	Categorie folosință	Intra vilan	Suprafața (mp)	Tarla	Parcelă	Nr. topo	Observații / Referințe
1	curți constructii	DA	430	-	-	199	Nr. Cad. Partial 337, din planul cadastral 1:2880, editia 1874 - Cuptoare

Date referitoare la construcții

Crt	Număr	Destinație construcție	Supraf. (mp)	Situație juridică	Observații / Referințe
A1.1		construcții de locuințe	126	Cu acte	Nr. niveluri:1; S. construita la sol:126 mp; Casa P
A1.2		construcții anexa	90	Cu acte	Nr. niveluri:1; S. construita la sol:90 mp; Anexa P
A1.3		construcții anexa	10	Cu acte	Nr. niveluri:1; S. construita la sol:10 mp; Anexa P

Lungime Segmente

1) Valorile lungimilor segmentelor sunt obținute din proiecție în plan.

Punct început	X / Y	Punct sfârșit	X / Y	Lungime segment (** (m)
1	288.189,029 393.196,385	2	288.186,09 393.193,794	3.918

Punct început	X / Y	Punct sfârșit	X / Y	Lungime segment (** (m)
2	288.186,09 393.193,794	3	288.182,772 393.190,594	4.609
3	288.182,772 393.190,594	4	288.167,604 393.175,967	21.072
4	288.167,604 393.175,967	5	288.175,522 393.168,931	10.592
5	288.175,522 393.168,931	6	288.179,162 393.166,599	4.323
6	288.179,162 393.166,599	7	288.179,72 393.167,116	0.761
7	288.179,72 393.167,116	8	288.186,445 393.173,726	9.429
8	288.186,445 393.173,726	9	288.199,441 393.184,995	17.201
9	288.199,441 393.184,995	1	288.189,029 393.196,385	15.432

** Lungimile segmentelor sunt determinate în planul de proiecție Stereo 70 și sunt rotunjite la 1 milimetru.

*** Distanța dintre puncte este formată din segmente cumulate ce sunt mai mici decât valoarea 1 milimetru.

**DATE DESPRE IMOBILUL NR. 2844**

Oficiul de Cadastru și Publicitate Imobiliară CARAS-SEVERIN
Biroul de Cadastru și Publicitate Imobiliară Caransebes

A. Partea I. Descrierea imobilului

TEREN Intravilan

Nr. CF vechi:882 - Cuptoare

Adresa: Loc. Cuptoare, Jud. Caraș-Severin

Nr. Crt	Nr cadastral Nr. topografic	Suprafața* (mp)	Observații / Referințe
A1		Din acte: 1.964 Masurata: 800	Sector cadastral:36 Teren imprejmuit;

B. Partea II. Proprietari și acte

Inscrieri privitoare la dreptul de proprietate și alte drepturi reale		Referințe
716 / 13/07/1945		
Hotarare Judecatoreasca nr. 2172, din 01/01/1944 emis de Judecatoria Teregova;		
B1	Intabulare, drept de PROPRIETATE, dobandit prin Hotarare Judecatoreasca, cota actuala 1/1 1) GRIDAN CHITA	A1
2251 / 23/06/2023		
Act Normativ nr. 7, din 13/03/1996 emis de Parlamentul Romaniei (Adeverinta nr. 3460/22.06.2023, emisa de Primaria Comunei Cornea);		
B2	Se noteaza posesia factica in favoarea lui 1) TEREHOVAN GIGEL-MARIUS	A1

C. Partea III. SARCINI .

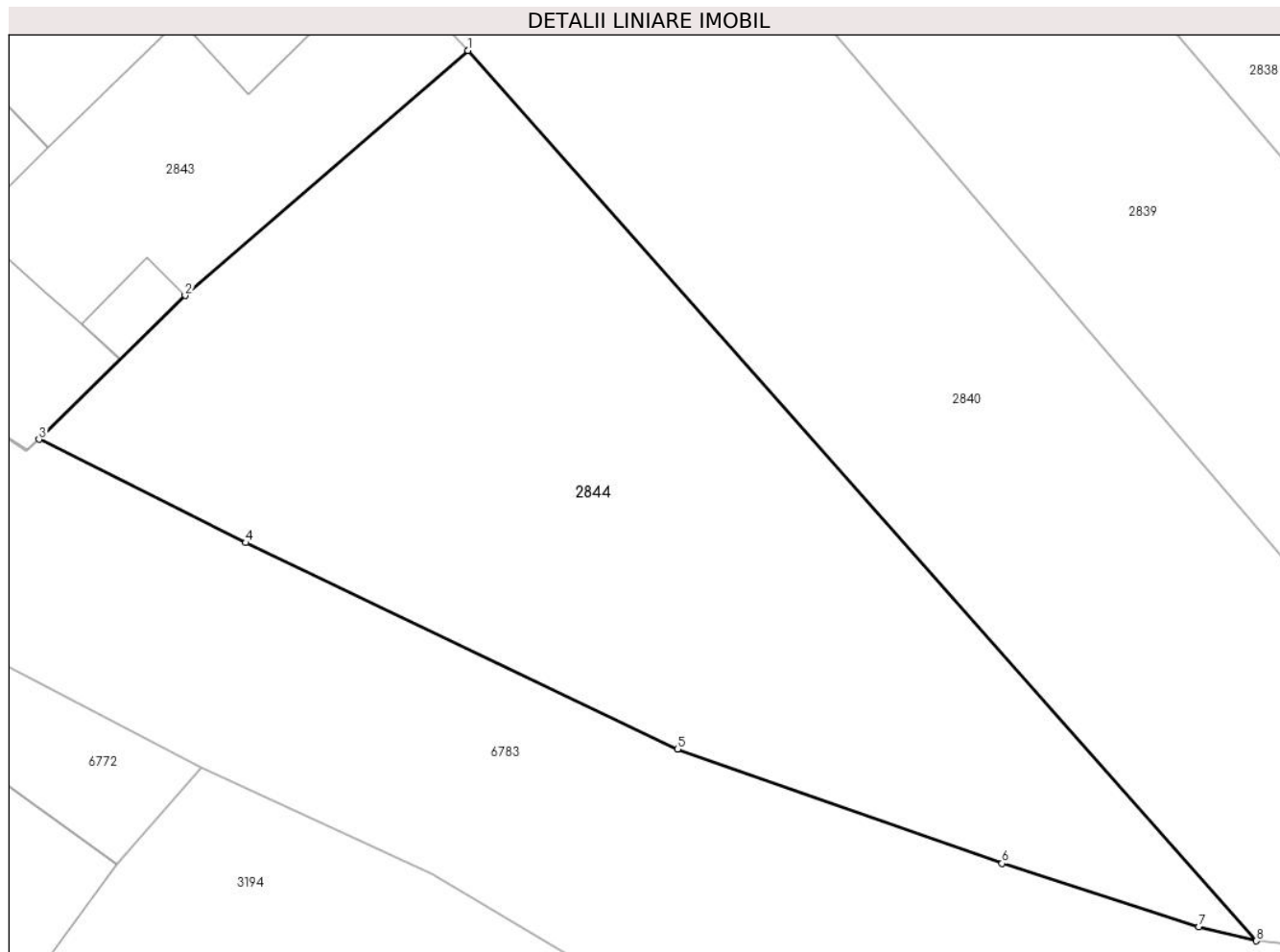
Inscrieri privind dezmembramintele dreptului de proprietate, drepturi reale de garanție și sarcini	Referințe
NU SUNT	

Anexa Nr. 1 La Partea I

Teren

Nr cadastral	Suprafața (mp)*	Observații / Referințe
	Din acte: 1.964 Masurata: 800	

* Suprafața este determinată în planul de proiecție Stereo 70.



Date referitoare la teren

Crt	Categorie folosință	Intra vilan	Suprafața (mp)	Tarla	Parcelă	Nr. topo	Observații / Referințe
1	arabil	DA	800	-	-	199	Petolia. Nr. Cad. Partial 337, din planul cadastral 1:2880, editia 1874 - Cuptoare

Lungime Segmente

1) Valorile lungimilor segmentelor sunt obținute din proiecție în plan.

Punct început	X / Y	Punct sfârșit	X / Y	Lungime segment (** (m)
1	288.199,441 393.184,995	2	288.186,445 393.173,726	17.201
2	288.186,445 393.173,726	3	288.179,72 393.167,116	9.429
3	288.179,72 393.167,116	4	288.189,229 393.162,365	10.63
4	288.189,229 393.162,365	5	288.209,075 393.152,881	21.996

Punct început	X / Y	Punct sfârșit	X / Y	Lungime segment (** (m)
5	288.209,075 393.152,881	6	288.224,002 393.147,626	15.825
6	288.224,002 393.147,626	7	288.233,061 393.144,716	9.515
7	288.233,061 393.144,716	8	288.235,701 393.144,065	2.719
8	288.235,701 393.144,065	1	288.199,441 393.184,995	54.681

** Lungimile segmentelor sunt determinate în planul de proiecție Stereo 70 și sunt rotunjite la 1 milimetru.

*** Distanța dintre puncte este formată din segmente cumulate ce sunt mai mici decât valoarea 1 milimetru.

**DATE DESPRE IMOBILUL NR. 2845**

Oficiul de Cadastru și Publicitate Imobiliară CARAS-SEVERIN
Biroul de Cadastru și Publicitate Imobiliară Caransebes

A. Partea I. Descrierea imobilului

TEREN Extravilan

Adresa: Jud. Caraș-Severin, Extravilan Cuptoare

Nr. Crt	Nr cadastral Nr. topografic	Suprafața* (mp)	Observații / Referințe
A1	31549	4.505	Sector cadastral:36 Teren imprejmuit;

B. Partea II. Proprietari și acte

Inscrieri privitoare la dreptul de proprietate și alte drepturi reale		Referințe
40556 / 22/12/2021		
Act Normativ nr. 7, din 13/03/1996 emis de Parlamentul Romaniei;		
B1	Intabulare, drept de PROPRIETATE, dobandit prin Lege, cota actuala 1/1 1) NEIDENTIFICAT NEIDENTIFICAT	A1
Act Administrativ nr. 2786, din 15/12/2021 emis de Primaria Comunei Cornea (Act Notarial Nr. 2523 din 16.12.2021, emis de NP Truti Dorel-Grigore; Act Administrativ Nr. 383 din 15.12.2021, emis de Primaria Comunei Cornea);		
B2	In baza art. 41, alin. (8) din Legea nr. 7/1996 republicata, se noteaza POSESIA asupra intregului imobil, in favoarea 1) PAROHIA ORTODOXA CUPTOARE, CIF:10584209	A1

C. Partea III. SARCINI .

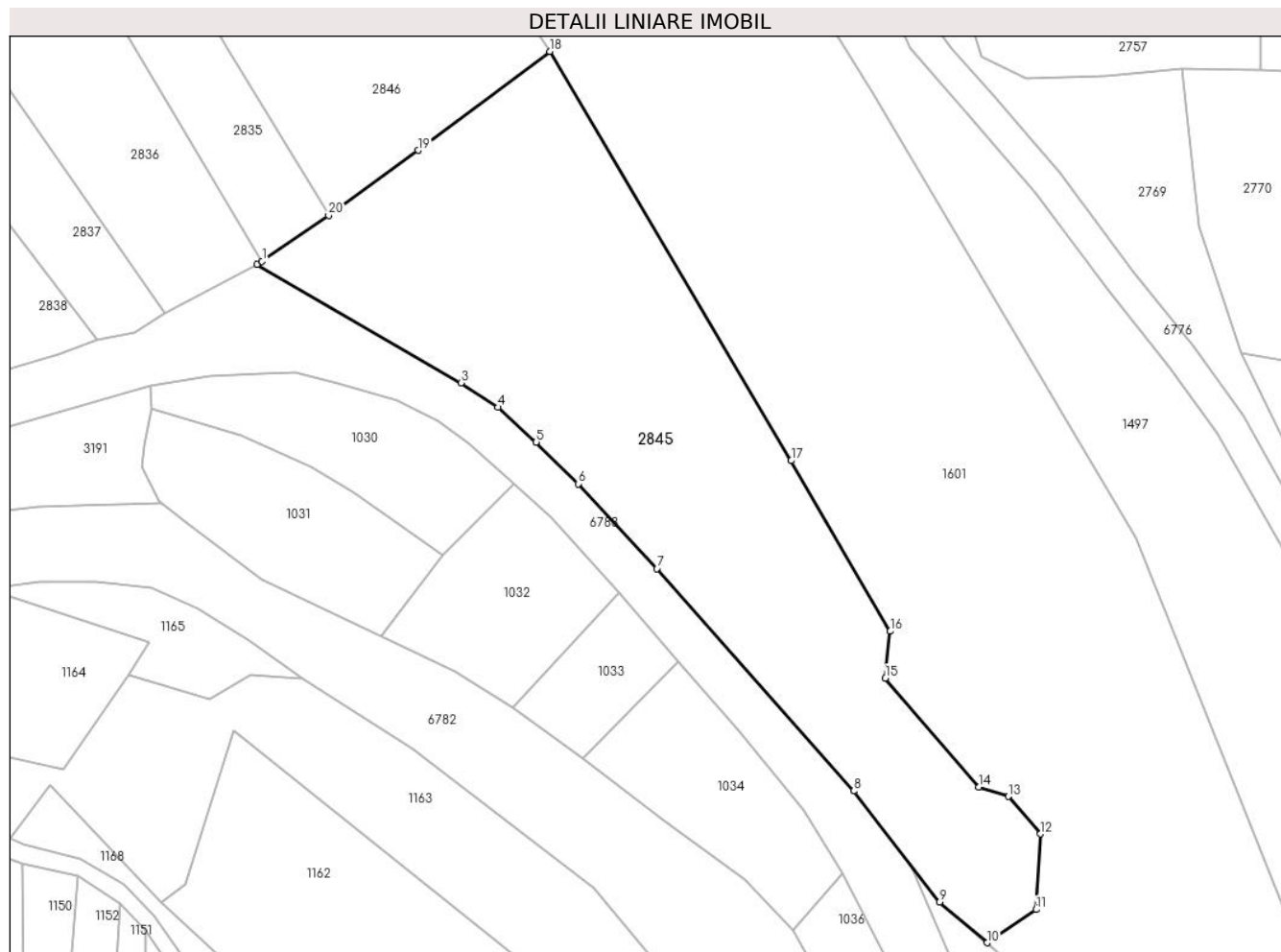
Inscrieri privind dezmembramintele dreptului de proprietate, drepturi reale de garanție și sarcini	Referințe
NU SUNT	

Anexa Nr. 1 La Partea I

Teren

Nr cadastral	Suprafața (mp)*	Observații / Referințe
31549	4.505	

* Suprafața este determinată în planul de proiecție Stereo 70.



Date referitoare la teren

Crt	Categorie folosință	Intravilan	Suprafața (mp)	Tarla	Parcelă	Nr. topo	Observații / Referințe
1	curți constructii	NU	4.505	-	-	-	Petolia, Nr. Cad. Partial 328; Partial 329, din planul cadastral 1:2880, editia 1874 - Cuptoare, Cimitir

Lungime Segmente

1) Valorile lungimilor segmentelor sunt obținute din proiecție în plan.

Punct început	X / Y	Punct sfârșit	X / Y	Lungime segment (** (m)
1	288.311,182 393.160,539	2	288.310,392 393.159,978	0.969
2	288.310,392 393.159,978	3	288.342,717 393.141,292	37.337
3	288.342,717 393.141,292	4	288.348,55 393.137,412	7.006
4	288.348,55 393.137,412	5	288.354,637 393.131,907	8.207
5	288.354,637 393.131,907	6	288.361,295 393.125,294	9.384

Punct început	X / Y	Punct sfârșit	X / Y	Lungime segment (** (m)
6	288.361,295 393.125,294	7	288.373,757 393.111,861	18.324
7	288.373,757 393.111,861	8	288.404,966 393.076,689	47.022
8	288.404,966 393.076,689	9	288.418,557 393.059,087	22.238
9	288.418,557 393.059,087	10	288.426,068 393.052,656	9.888
10	288.426,068 393.052,656	11	288.433,843 393.057,905	9.381
11	288.433,843 393.057,905	12	288.434,531 393.069,877	11.992
12	288.434,531 393.069,877	13	288.429,47 393.075,81	7.798
13	288.429,47 393.075,81	14	288.424,76 393.077,28	4.934
14	288.424,76 393.077,28	15	288.409,972 393.094,526	22.719
15	288.409,972 393.094,526	16	288.410,749 393.101,961	7.475
16	288.410,749 393.101,961	17	288.395,034 393.128,953	31.234
17	288.395,034 393.128,953	18	288.356,768 393.193,737	75.241
18	288.356,768 393.193,737	19	288.335,899 393.178,084	26.087
19	288.335,899 393.178,084	20	288.321,764 393.167,758	17.505
20	288.321,764 393.167,758	1	288.311,182 393.160,539	12.81

** Lungimile segmentelor sunt determinate în planul de proiecție Stereo 70 și sunt rotunjite la 1 milimetru.

*** Distanța dintre puncte este formată din segmente cumulate ce sunt mai mici decât valoarea 1 milimetru.

**DATE DESPRE IMOBILUL NR. 2846**

Oficiul de Cadastru și Publicitate Imobiliară CARAS-SEVERIN
Biroul de Cadastru și Publicitate Imobiliară Caransebes

A. Partea I. Descrierea imobilului

TEREN Extravilan

Adresa: Jud. Caraș-Severin, Extravilan Cuptoare

Nr. Crt	Nr cadastral Nr. topografic	Suprafața* (mp)	Observații / Referințe
A1		3.134	Sector cadastral:36 Teren neimprijmit;

B. Partea II. Proprietari și acte

Inscrieri privitoare la dreptul de proprietate și alte drepturi reale	Referințe
2252 / 23/06/2023	
Act Normativ nr. 7, din 13/03/1996 emis de Parlamentul Romaniei;	
B1	A1
Intabulare, drept de PROPRIETATE, dobandit prin Lege, cota actuala 1/1 1) NEIDENTIFICAT NEIDENTIFICAT	
Act Normativ nr. 7, din 13/03/1996 emis de Parlamentul Romaniei (Adeverinta nr. 2116/22.05.2023, emisa de Primaria Comunei Cornea);	
B2	A1
Se noteaza posesia factica in favoarea lui 1) TEODORESCU NICOLAE	

C. Partea III. SARCINI .

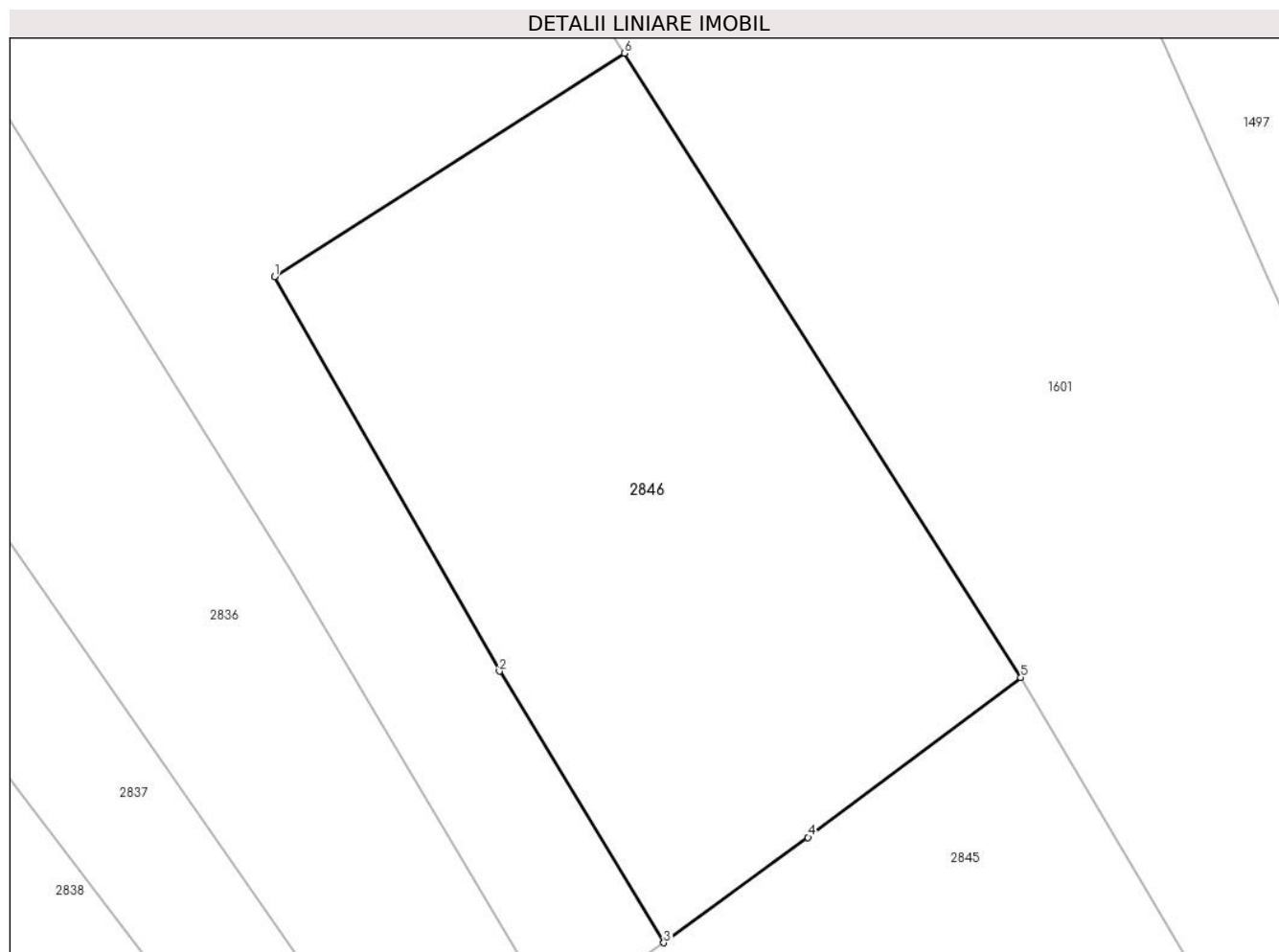
Inscrieri privind dezmembramintele dreptului de proprietate, drepturi reale de garanție și sarcini	Referințe
NU SUNT	

Anexa Nr. 1 La Partea I

Teren

Nr cadastral	Suprafața (mp)*	Observații / Referințe
	3.134	

* Suprafața este determinată în planul de proiecție Stereo 70.



Date referitoare la teren

Crt	Categorie folosință	Intra vilan	Suprafața (mp)	Tarla	Parcelă	Nr. topo	Observații / Referințe
1	faneata	NU	3.134	-	-	-	Petolia, Nr. Cad. Partial 332, din planul cadastral 1:2880, editia 1874 - Cuptoare

Lungime Segmente

1) Valorile lungimilor segmentelor sunt obținute din proiecție în plan.

Punct început	X / Y	Punct sfârșit	X / Y	Lungime segment (** (m)
1	288.283,581 393.233,043	2	288.305,635 393.194,371	44.519
2	288.305,635 393.194,371	3	288.321,764 393.167,758	31.119
3	288.321,764 393.167,758	4	288.335,899 393.178,084	17.505
4	288.335,899 393.178,084	5	288.356,768 393.193,737	26.087
5	288.356,768 393.193,737	6	288.317,869 393.254,919	72.501

Punct început	X / Y	Punct sfârșit	X / Y	Lungime segment (** (m)
6	288.317,869 393.254,919	1	288.283,581 393.233,043	40.672

** Lungimile segmentelor sunt determinate în planul de proiecție Stereo 70 și sunt rotunjite la 1 milimetru.

*** Distanța dintre puncte este formată din segmente cumulate ce sunt mai mici decât valoarea 1 milimetru.

**DATE DESPRE IMOBILUL NR. 2847**

Oficiul de Cadastru și Publicitate Imobiliară CARAS-SEVERIN
Biroul de Cadastru și Publicitate Imobiliară Caransebes

A. Partea I. Descrierea imobilului

TEREN Extravilan

Adresa: Jud. Caraș-Severin

Nr. Crt	Nr cadastral Nr. topografic	Suprafața* (mp)	Observații / Referințe
A1		2.393	Sector cadastral:49 Teren neimprejmuit;

B. Partea II. Proprietari și acte

Inscrieri privitoare la dreptul de proprietate și alte drepturi reale		Referințe
2253 / 26/06/2023		
Act Normativ nr. 7, din 13/03/1996 emis de Parlamentul Romaniei (Art.13, Al.15);		
B1	Inscrierea provizorie, drept de PROPRIETATE, dobandit prin Lege, cota actuala 1/1 1) COMUNA CORNEA , CIF:3227734, Proprietar Neidentificat	A1

C. Partea III. SARCINI .

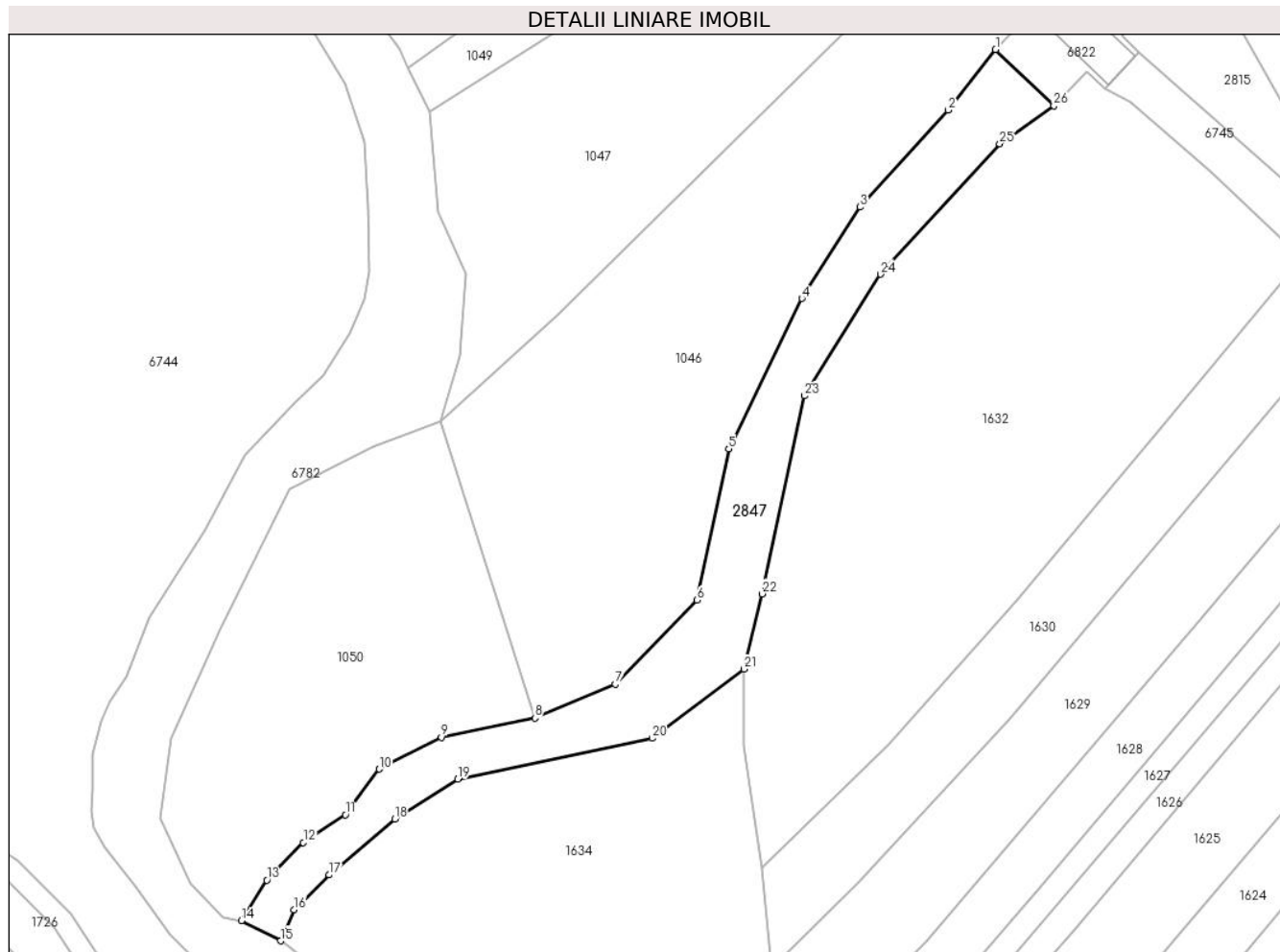
Inscrieri privind dezmembramintele dreptului de proprietate, drepturi reale de garanție și sarcini	Referințe
NU SUNT	

Anexa Nr. 1 La Partea I

Teren

Nr cadastral	Suprafața (mp)*	Observații / Referințe
	2.393	

* Suprafața este determinată în planul de proiecție Stereo 70.



Date referitoare la teren

Crt	Categorie folosință	Intravilan	Suprafața (mp)	Tarla	Parcelă	Nr. topo	Observații / Referințe
1	ape curgătoare	NU	2.393	-	-	-	Paraul Cornea, Nr. Cad. Partial 2470, din planul cadastral 1:2880, editia 1874 - Cuptoare

Lungime Segmente

1) Valorile lungimilor segmentelor sunt obținute din proiecție în plan.

Punct început	X / Y	Punct sfârșit	X / Y	Lungime segment (** (m)
1	288.593,942 392.729,346	2	288.584,973 392.717,92	14.526
3	288.568,311 392.699,627	4	288.557,356 392.682,383	20.43
5	288.543,541 392.654,033	6	288.537,596 392.625,492	29.154
7	288.522,094 392.609,622	8	288.506,924 392.603,272	16.445
9	288.489,302 392.599,614	10	288.477,525 392.593,616	13.216

Punct început	X / Y	Punct sfârșit	X / Y	Lungime segment (** (m)
2	288.584,973 392.717,92	3	288.568,311 392.699,627	24.744
4	288.557,356 392.682,383	5	288.543,541 392.654,033	31.537
6	288.537,596 392.625,492	7	288.522,094 392.609,622	22.185
8	288.506,924 392.603,272	9	288.489,302 392.599,614	17.998
10	288.477,525 392.593,616	11	288.471,172 392.585,022	10.688

Punct început	X / Y	Punct sfârșit	X / Y	Lungime segment (** (m))
11	288.471,172 392.585,022	12	288.463,232 392.579,763	9.523
13	288.456,311 392.572,688	14	288.451,565 392.565,084	8.964
15	288.458,926 392.561,244	16	288.461,443 392.567,141	6.412
17	288.468,087 392.573,671	18	288.480,503 392.584,234	16.301
19	288.492,407 392.591,785	20	288.529,072 392.599,457	37.459
21	288.546,451 392.612,514	22	288.549,88 392.626,696	14.59
23	288.557,893 392.664,021	24	288.572,226 392.686,964	27.052
25	288.594,716 392.711,564	26	288.604,936 392.718,736	12.486

Punct început	X / Y	Punct sfârșit	X / Y	Lungime segment (** (m))
12	288.463,232 392.579,763	13	288.456,311 392.572,688	9.898
14	288.451,565 392.565,084	15	288.458,926 392.561,244	8.302
16	288.461,443 392.567,141	17	288.468,087 392.573,671	9.315
18	288.480,503 392.584,234	19	288.492,407 392.591,785	14.097
20	288.529,072 392.599,457	21	288.546,451 392.612,514	21.737
22	288.549,88 392.626,696	23	288.557,893 392.664,021	38.176
24	288.572,226 392.686,964	25	288.594,716 392.711,564	33.331
26	288.604,936 392.718,736	1	288.593,942 392.729,346	15.278

** Lungimile segmentelor sunt determinate în planul de proiecție Stereo 70 și sunt rotunjite la 1 milimetru.

*** Distanța dintre puncte este formată din segmente cumulate ce sunt mai mici decât valoarea 1 milimetru.

**DATE DESPRE IMOBILUL NR. 2848**

Oficiul de Cadastru și Publicitate Imobiliară CARAS-SEVERIN
Biroul de Cadastru și Publicitate Imobiliară Caransebes

A. Partea I. Descrierea imobilului

TEREN Extravilan

Adresa: Jud. Caraș-Severin

Nr. Crt	Nr cadastral Nr. topografic	Suprafața* (mp)	Observații / Referințe
A1		4.250	Sector cadastral:99 Teren neimprejmuit;

B. Partea II. Proprietari și acte

Inscrieri privitoare la dreptul de proprietate și alte drepturi reale		Referințe
2295 / 28/06/2023		
Act Normativ nr. 7, din 13/03/1996 emis de Parlamentul Romaniei (Art.13, Al.15);		
B1	Inscrierea provizorie, drept de PROPRIETATE, dobandit prin Lege, cota actuala 1/1 1) COMUNA CORNEA , CIF:3227734, Proprietar Neidentificat	A1

C. Partea III. SARCINI .

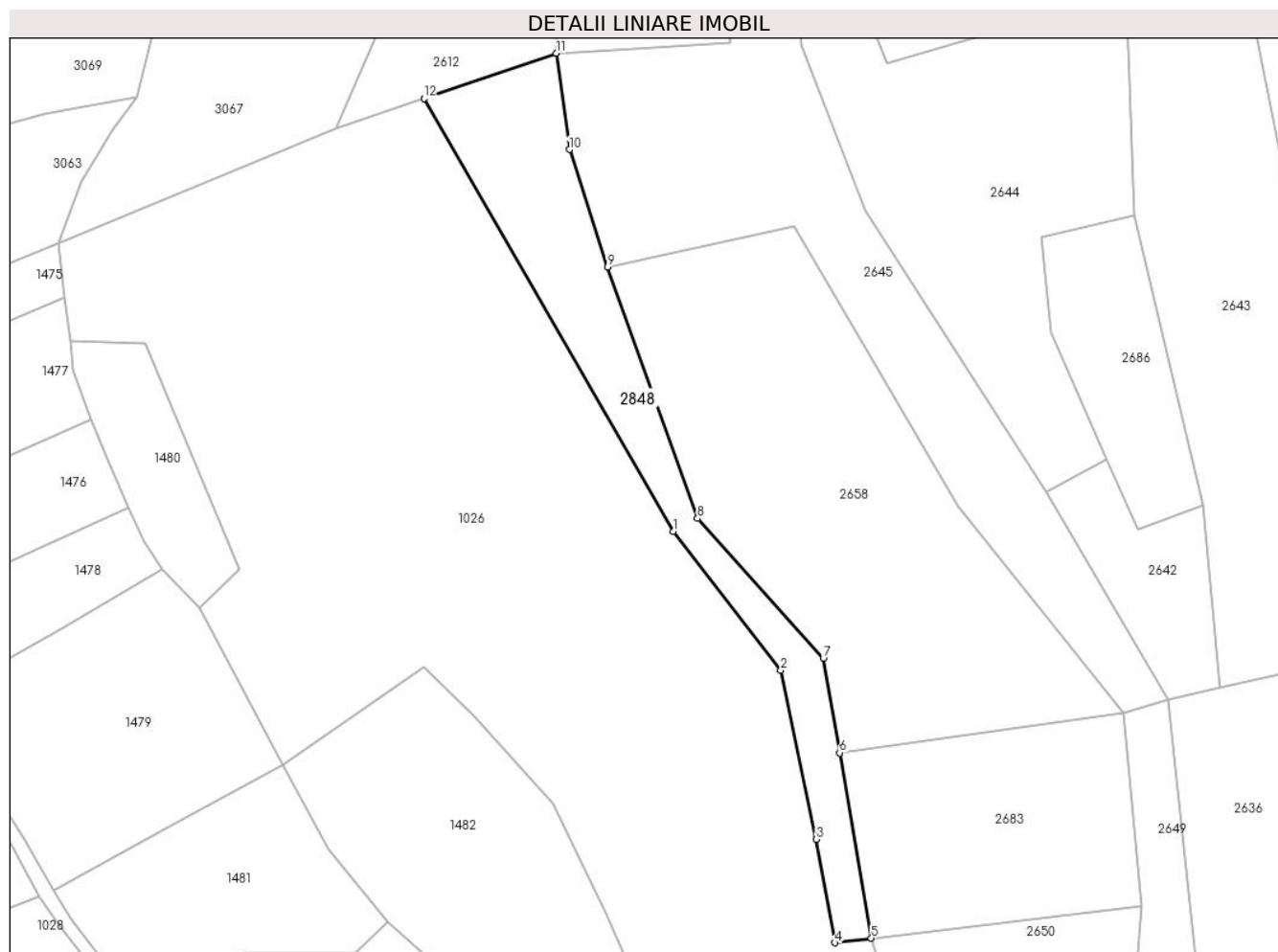
Inscrieri privind dezmembramintele dreptului de proprietate, drepturi reale de garanție și sarcini	Referințe
NU SUNT	

Anexa Nr. 1 La Partea I

Teren

Nr cadastral	Suprafața (mp)*	Observații / Referințe
	4.250	

* Suprafața este determinată în planul de proiecție Stereo 70.



Date referitoare la teren

Crt	Categorie folosință	Intravilan	Suprafața (mp)	Tarla	Parcelă	Nr. topo	Observații / Referințe
1	faneata	NU	4.250	-	-	-	Dealul Truschiului, Nr. Cad. 1247, din planul cadastral 1:2880, editia 1874 - Cuptoare

Lungime Segmente

1) Valorile lungimilor segmentelor sunt obținute din proiecție în plan.

Punct început	X / Y	Punct sfârșit	X / Y	Lungime segment (** (m)
1	287.466,469 396.199,921	2	287.496,697 396.160,877	49.377
2	287.496,697 396.160,877	3	287.506,707 396.113,376	48.545
3	287.506,707 396.113,376	4	287.511,911 396.084,26	29.577
4	287.511,911 396.084,26	5	287.522,116 396.085,531	10.284
5	287.522,116 396.085,531	6	287.513,199 396.137,659	52.886

Punct început	X / Y	Punct sfârșit	X / Y	Lungime segment (** (m)
6	287.513,199 396.137,659	7	287.508,639 396.164,315	27.043
7	287.508,639 396.164,315	8	287.473,211 396.203,636	52.927
8	287.473,211 396.203,636	9	287.447,91 396.274,344	75.098
9	287.447,91 396.274,344	10	287.437,164 396.307,343	34.705
10	287.437,164 396.307,343	11	287.433,528 396.334,449	27.348
11	287.433,528 396.334,449	12	287.396,26 396.321,663	39.4
12	287.396,26 396.321,663	1	287.466,469 396.199,921	140.537

** Lungimile segmentelor sunt determinate în planul de proiecție Stereo 70 și sunt rotunjite la 1 milimetru.

*** Distanța dintre puncte este formată din segmente cumulate ce sunt mai mici decât valoarea 1 milimetru.

