

**DATE DESPRE IMOBILUL NR. 473**

Oficiul de Cadastru și Publicitate Imobiliară CARAS-SEVERIN
Biroul de Cadastru și Publicitate Imobiliară Caransebes

A. Partea I. Descrierea imobilului

TEREN Extravilan

Adresa: Jud. Caraș-Severin

Nr. Crt	Nr cadastral Nr. topografic	Suprafața* (mp)	Observații / Referințe
A1		2.947	Sector cadastral:46 Teren neimprijmit;

B. Partea II. Proprietari și acte

Inscrieri privitoare la dreptul de proprietate și alte drepturi reale		Referințe
65 / 12/04/2023		
Act Normativ nr. 7, din 13/03/1996 emis de Parlamentul Romaniei;		
B1	Intabulare, drept de PROPRIETATE, dobandit prin Lege, cota actuala 1/1 1) NEIDENTIFICAT NEIDENTIFICAT	A1
Act Normativ nr. 7, din 13/03/1996 emis de Parlamentul Romaniei (Adeverinta nr. 868/29.03.2023, emisa de Primaria Comunei Cornea);		
B2	Se noteaza posesia factica in favoarea lui 1) JURESCU VETUTA	A1

C. Partea III. SARCINI .

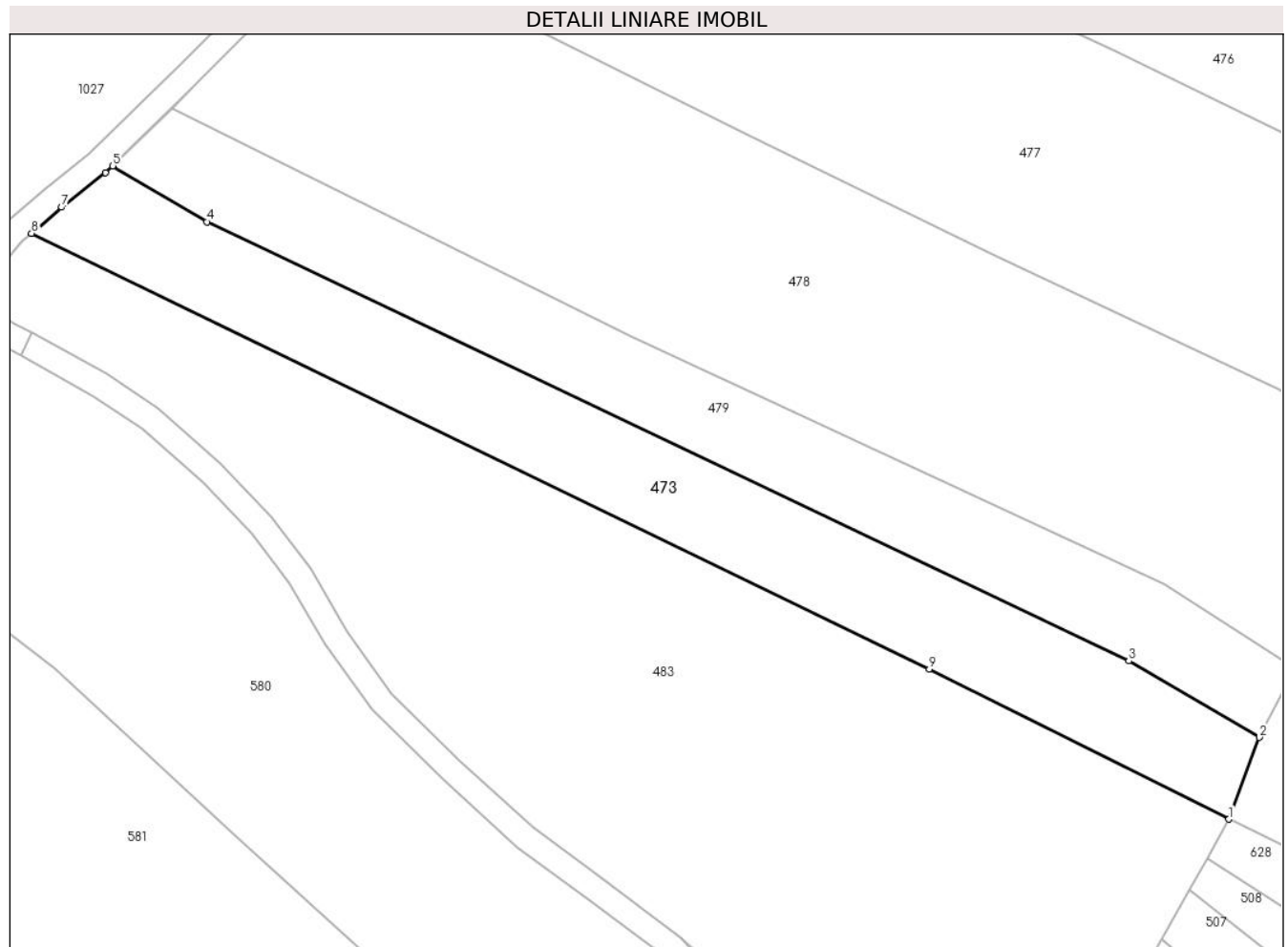
Inscrieri privind dezmembramintele dreptului de proprietate, drepturi reale de garanție și sarcini	Referințe
NU SUNT	

Anexa Nr. 1 La Partea I

Teren

Nr cadastral	Suprafața (mp)*	Observații / Referințe
	2.947	

* Suprafața este determinată în planul de proiecție Stereo 70.



Date referitoare la teren

Crt	Categorie folosință	Intravilan	Suprafața (mp)	Tarla	Parcelă	Nr. topo	Observații / Referințe
1	faneata	NU	2.947	-	-	-	Carpinis, Nr. Cad. Partial 1189, din planul cadastral 1:2880, editia 1874 - Cuptoare

Lungime Segmente

1) Valorile lungimilor segmentelor sunt obținute din proiecție în plan.

Punct început	X / Y	Punct sfârșit	X / Y	Lungime segment (** (m)
1	286.585,914 395.202,437	2	286.590,73 395.215,328	13.761
2	286.590,73 395.215,328	3	286.570,172 395.227,336	23.808
3	286.570,172 395.227,336	4	286.424,977 395.296,439	160.8
4	286.424,977 395.296,439	5	286.410,184 395.305,251	17.219
5	286.410,184 395.305,251	6	286.409,037 395.304,132	1.602

Punct început	X / Y	Punct sfârşit	X / Y	Lungime segment (** (m)
6	286.409,037 395.304,132	7	286.402,141 395.298,722	8.765
7	286.402,141 395.298,722	8	286.397,37 395.294,618	6.293
8	286.397,37 395.294,618	9	286.538,775 395.226,093	157.134
9	286.538,775 395.226,093	1	286.585,914 395.202,437	52.742

** Lungimile segmentelor sunt determinate în planul de proiecție Stereo 70 și sunt rotunjite la 1 milimetru.

*** Distanța dintre puncte este formată din segmente cumulate ce sunt mai mici decât valoarea 1 milimetru.

**DATE DESPRE IMOBILUL NR. 474**

Oficiul de Cadastru și Publicitate Imobiliară CARAS-SEVERIN
Biroul de Cadastru și Publicitate Imobiliară Caransebes

A. Partea I. Descrierea imobilului

TEREN Extravilan

Adresa: Jud. Caraș-Severin

Nr. Crt	Nr cadastral Nr. topografic	Suprafața* (mp)	Observații / Referințe
A1		5.328	Sector cadastral:46 Teren neimprijmit;

B. Partea II. Proprietari și acte

Inscrieri privitoare la dreptul de proprietate și alte drepturi reale		Referințe
60 / 12/04/2023		
Act Normativ nr. 7, din 13/03/1996 emis de Parlamentul Romaniei;		
B1	Intabulare, drept de PROPRIETATE, dobandit prin Lege, cota actuala 1/1 1) NEIDENTIFICAT NEIDENTIFICAT	A1
Act Normativ nr. 7, din 13/03/1996 emis de Parlamentul Romaniei (Adeverinta nr. 863/29.03.2023, emisa de Primaria Comunei Cornea);		
B2	Se noteaza posesia factica in favoarea lui 1) JURESCU ILIE	A1

C. Partea III. SARCINI .

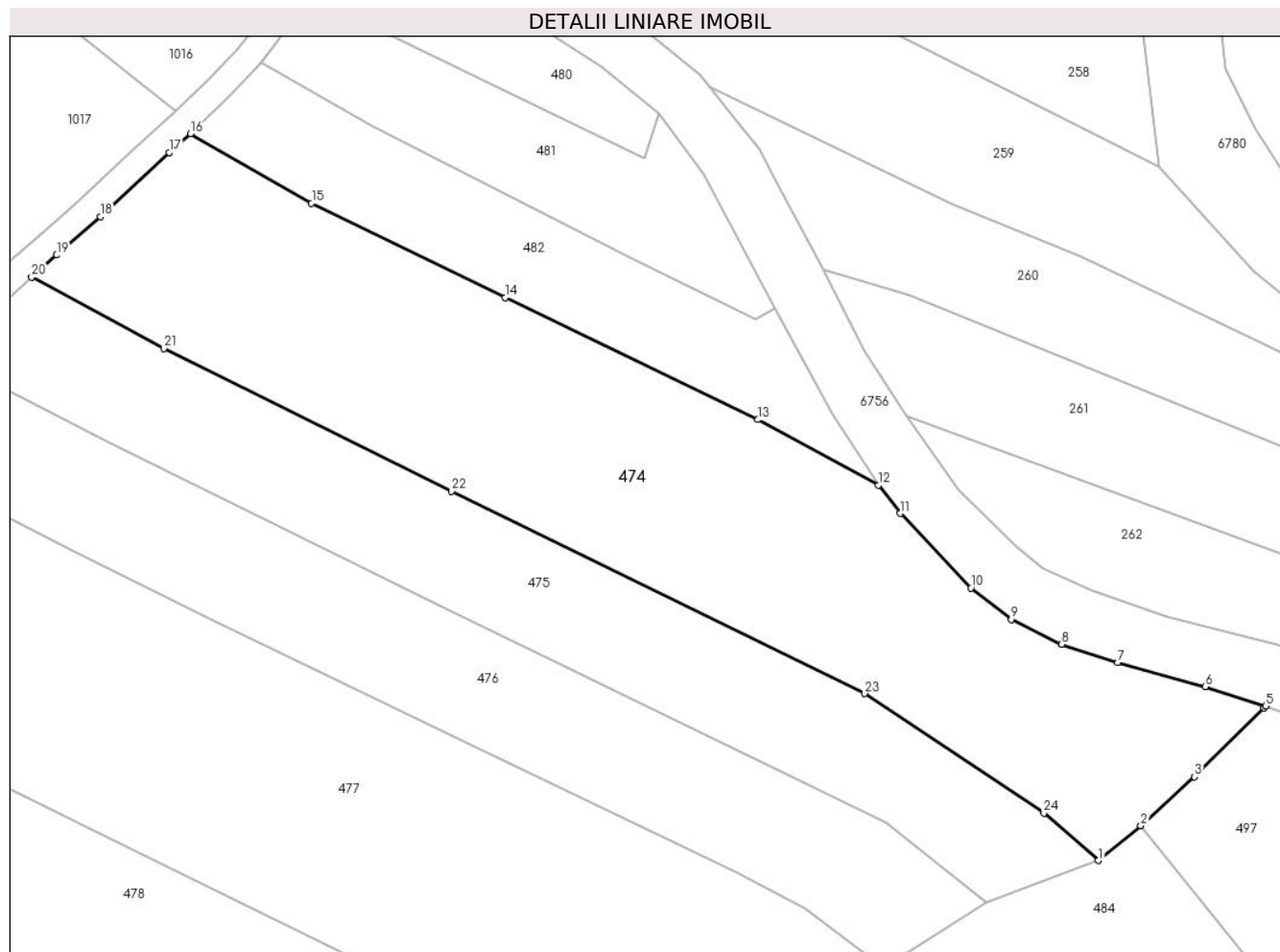
Inscrieri privind dezmembramintele dreptului de proprietate, drepturi reale de garanție și sarcini	Referințe
NU SUNT	

Anexa Nr. 1 La Partea I

Teren

Nr cadastral	Suprafața (mp)*	Observații / Referințe
	5.328	

* Suprafața este determinată în planul de proiecție Stereo 70.



Date referitoare la teren

Crt	Categorie folosință	Intravilan	Suprafața (mp)	Tarla	Parcelă	Nr. topo	Observații / Referințe
1	arabil	NU	5.328	-	-	-	Carpinis, Nr. Cad. 1193, din planul cadastral 1:2880, editia 1874 - Cuptoare

Lungime Segmente

1) Valorile lungimilor segmentelor sunt obținute din proiecție în plan.

Punct început	X / Y	Punct sfârșit	X / Y	Lungime segment (** (m)
1	286.662,848 395.306,02	2	286.669,348 395.311,331	8.394
3	286.677,555 395.318,783	4	286.688,154 395.329,317	14.944
5	286.688,408 395.329,569	6	286.679,155 395.332,546	9.719
7	286.665,791 395.336,212	8	286.657,223 395.339,001	9.01
9	286.649,526 395.342,802	10	286.643,375 395.347,592	7.797

Punct început	X / Y	Punct sfârșit	X / Y	Lungime segment (** (m)
2	286.669,348 395.311,331	3	286.677,555 395.318,783	11.085
4	286.688,154 395.329,317	5	286.688,408 395.329,569	0.357
6	286.679,155 395.332,546	7	286.665,791 395.336,212	13.858
8	286.657,223 395.339,001	9	286.649,526 395.342,802	8.584
10	286.643,375 395.347,592	11	286.632,59 395.358,989	15.691

Punct început	X / Y	Punct sfârșit	X / Y	Lungime segment (** (m)
11	286.632,59 395.358,989	12	286.629,263 395.363,313	5.456
13	286.610,836 395.373,3	14	286.572,202 395.391,935	42.893
15	286.542,641 395.406,304	16	286.524,152 395.416,933	21.326
17	286.520,89 395.414,076	18	286.510,421 395.404,248	14.359
19	286.503,713 395.398,408	20	286.499,882 395.395,072	5.079
21	286.520,063 395.384,137	22	286.564,045 395.362,369	49.074
23	286.627,142 395.331,489	24	286.654,502 395.313,251	32.882

Punct început	X / Y	Punct sfârșit	X / Y	Lungime segment (** (m)
12	286.629,263 395.363,313	13	286.610,836 395.373,3	20.959
14	286.572,202 395.391,935	15	286.542,641 395.406,304	32.868
16	286.524,152 395.416,933	17	286.520,89 395.414,076	4.336
18	286.510,421 395.404,248	19	286.503,713 395.398,408	8.895
20	286.499,882 395.395,072	21	286.520,063 395.384,137	22.953
22	286.564,045 395.362,369	23	286.627,142 395.331,489	70.248
24	286.654,502 395.313,251	1	286.662,848 395.306,02	11.043

** Lungimile segmentelor sunt determinate în planul de proiecție Stereo 70 și sunt rotunjite la 1 milimetru.

*** Distanța dintre puncte este formată din segmente cumulate ce sunt mai mici decât valoarea 1 milimetru.

**DATE DESPRE IMOBILUL NR. 475**

Oficiul de Cadastru și Publicitate Imobiliară CARAS-SEVERIN
Biroul de Cadastru și Publicitate Imobiliară Caransebes

A. Partea I. Descrierea imobilului

TEREN Extravilan

Adresa: Jud. Caraș-Severin

Nr. Crt	Nr cadastral Nr. topografic	Suprafața* (mp)	Observații / Referințe
A1		2.977	Sector cadastral:46 Teren neimpregmuit;

B. Partea II. Proprietari și acte

Inscrieri privitoare la dreptul de proprietate și alte drepturi reale		Referințe
61 / 12/04/2023		
Act Normativ nr. 7, din 13/03/1996 emis de Parlamentul Romaniei;		
B1	Intabulare, drept de PROPRIETATE, dobandit prin Lege, cota actuala 1/1 1) NEIDENTIFICAT NEIDENTIFICAT	A1
Act Normativ nr. 7, din 13/03/1996 emis de Parlamentul Romaniei (Adeverinta nr. 864/29.03.2023, emisa de Primaria Comunei Cornea);		
B2	Se noteaza posesia factica in favoarea lui 1) STOLOJESCU ANA	A1

C. Partea III. SARCINI .

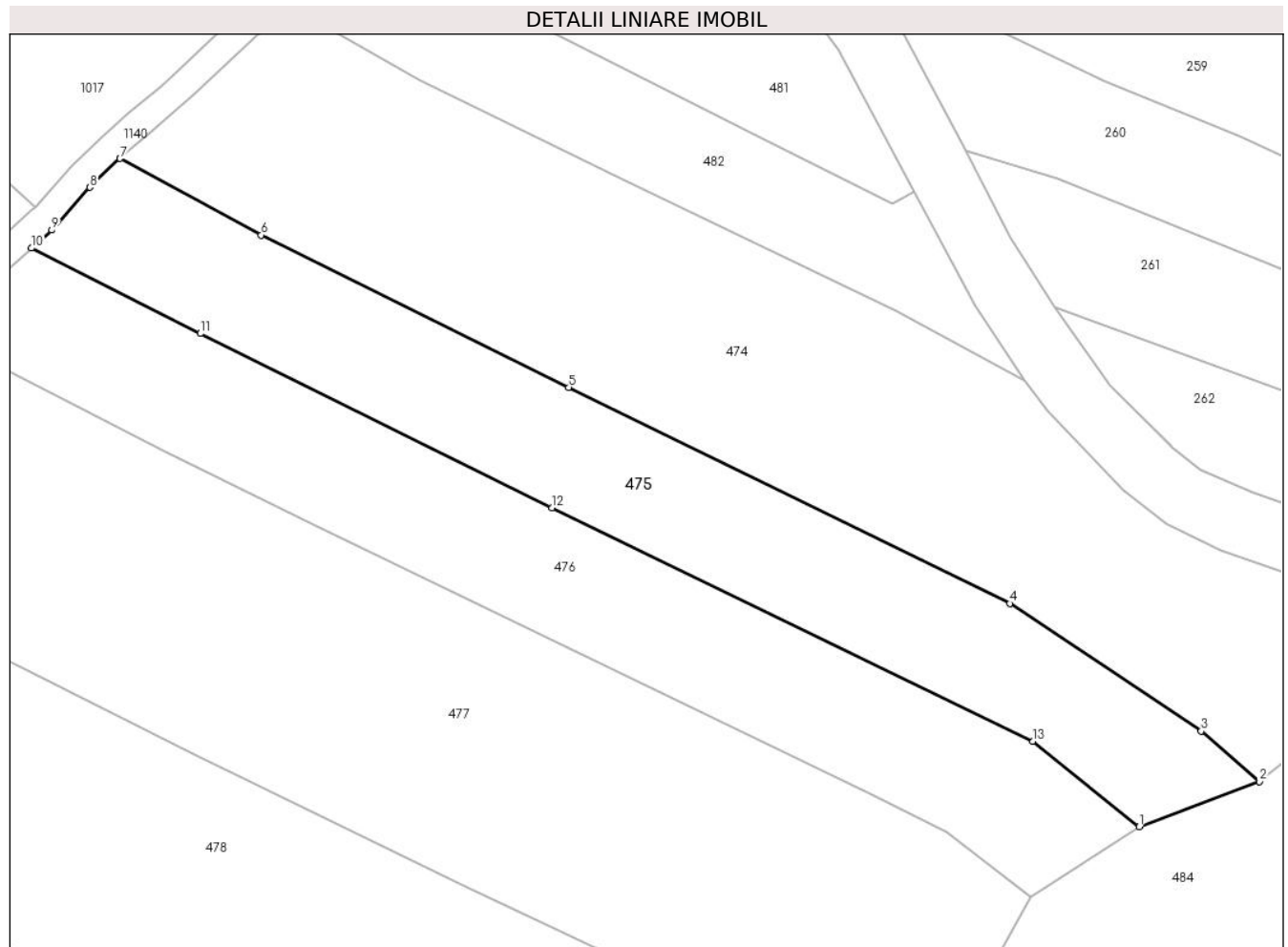
Inscrieri privind dezmembramintele dreptului de proprietate, drepturi reale de garanție și sarcini	Referințe
NU SUNT	

Anexa Nr. 1 La Partea I

Teren

Nr cadastral	Suprafața (mp)*	Observații / Referințe
	2.977	

* Suprafața este determinată în planul de proiecție Stereo 70.



Date referitoare la teren

Crt	Categorie folosință	Intravilan	Suprafața (mp)	Tarla	Parcelă	Nr. topo	Observații / Referințe
1	arabil	NU	2.977	-	-	-	Carpinis, Nr. Cad. Partial 1192, din planul cadastral 1:2880, editia 1874 - Cuptoare

Lungime Segmente

1) Valorile lungimilor segmentelor sunt obținute din proiecție în plan.

Punct început	X / Y	Punct sfârșit	X / Y	Lungime segment (** (m)
1	286.645,658 395.299,586	2	286.662,848 395.306,02	18.355
2	286.662,848 395.306,02	3	286.654,502 395.313,251	11.043
3	286.654,502 395.313,251	4	286.627,142 395.331,489	32.882
4	286.627,142 395.331,489	5	286.564,045 395.362,369	70.248
5	286.564,045 395.362,369	6	286.520,063 395.384,137	49.074

Punct început	X / Y	Punct sfârșit	X / Y	Lungime segment (** (m)
6	286.520,063 395.384,137	7	286.499,882 395.395,072	22.953
7	286.499,882 395.395,072	8	286.495,557 395.390,932	5.987
8	286.495,557 395.390,932	9	286.490,115 395.384,831	8.175
9	286.490,115 395.384,831	10	286.487,208 395.382,265	3.878
10	286.487,208 395.382,265	11	286.511,353 395.370,049	27.06
11	286.511,353 395.370,049	12	286.561,635 395.345,158	56.106
12	286.561,635 395.345,158	13	286.630,447 395.311,799	76.472
13	286.630,447 395.311,799	1	286.645,658 395.299,586	19.507

** Lungimile segmentelor sunt determinate în planul de proiecție Stereo 70 și sunt rotunjite la 1 milimetru.

*** Distanța dintre puncte este formată din segmente cumulate ce sunt mai mici decât valoarea 1 milimetru.

**DATE DESPRE IMOBILUL NR. 476**

Oficiul de Cadastru și Publicitate Imobiliară CARAS-SEVERIN
Biroul de Cadastru și Publicitate Imobiliară Caransebes

A. Partea I. Descrierea imobilului

TEREN Extravilan

Adresa: Jud. Caraș-Severin

Nr. Crt	Nr cadastral Nr. topografic	Suprafața* (mp)	Observații / Referințe
A1		3.051	Sector cadastral:46 Teren neimprijmit;

B. Partea II. Proprietari și acte

Inscrieri privitoare la dreptul de proprietate și alte drepturi reale		Referințe
62 / 12/04/2023		
Act Normativ nr. 7, din 13/03/1996 emis de Parlamentul Romaniei;		
B1	Intabulare, drept de PROPRIETATE, dobandit prin Lege, cota actuala 1/1 1) NEIDENTIFICAT NEIDENTIFICAT	A1
Act Normativ nr. 7, din 13/03/1996 emis de Parlamentul Romaniei (Adeverinta nr. 865/29.03.2023, emisa de Primaria Comunei Cornea);		
B2	Se noteaza posesia factica in favoarea lui 1) LOZICI ANII	A1

C. Partea III. SARCINI .

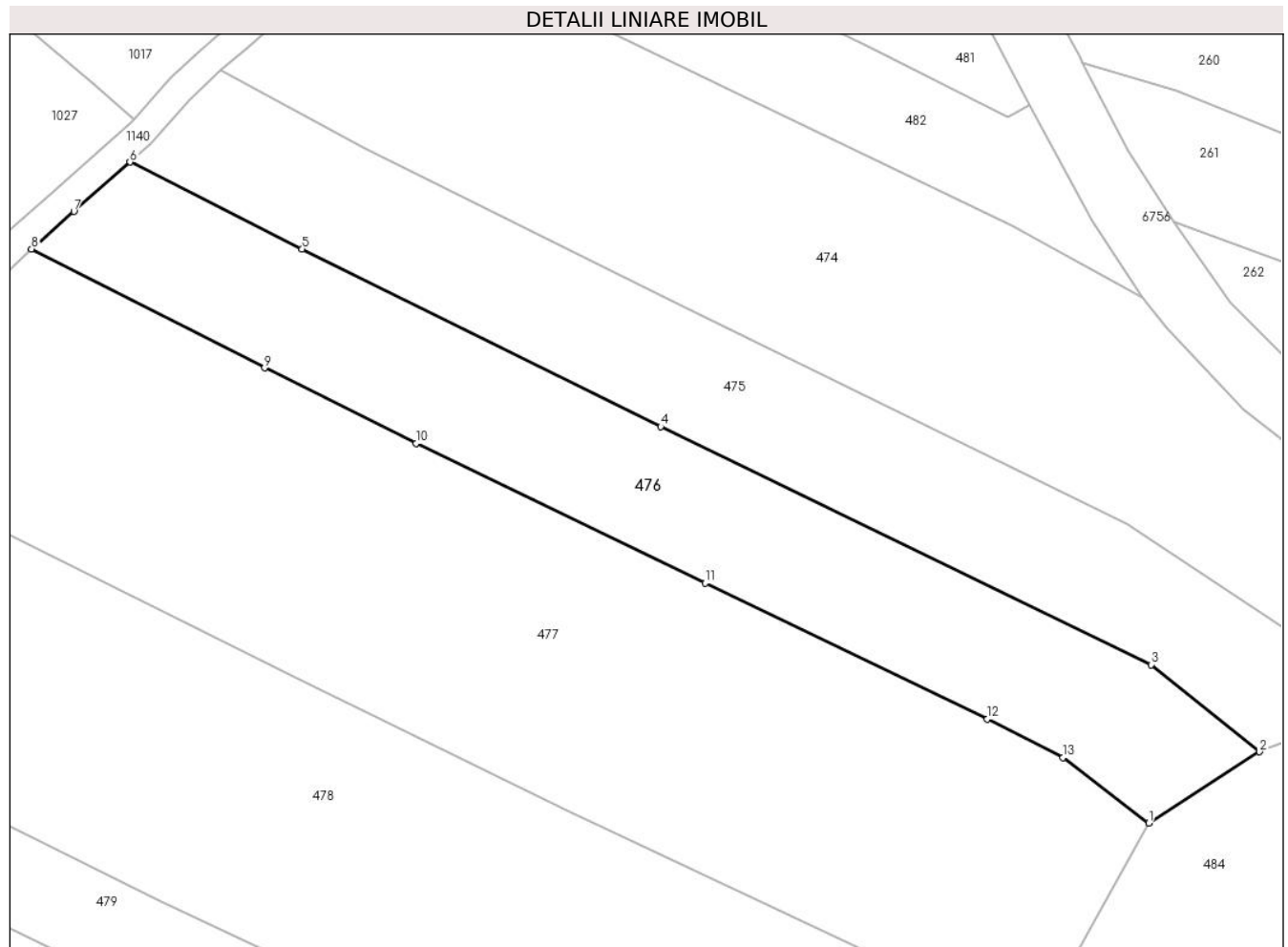
Inscrieri privind dezmembramintele dreptului de proprietate, drepturi reale de garanție și sarcini	Referințe
NU SUNT	

Anexa Nr. 1 La Partea I

Teren

Nr cadastral	Suprafața (mp)*	Observații / Referințe
	3.051	

* Suprafața este determinată în planul de proiecție Stereo 70.



Date referitoare la teren

Crt	Categorie folosință	Intravilan	Suprafața (mp)	Tarla	Parcelă	Nr. topo	Observații / Referințe
1	faneata	NU	3.051	-	-	-	Carpinis, Nr. Cad. Partial 1192, din planul cadastral 1:2880, editia 1874 - Cuptoare

Lungime Segmente

1) Valorile lungimilor segmentelor sunt obținute din proiecție în plan.

Punct început	X / Y	Punct sfârșit	X / Y	Lungime segment (** (m)
1	286.630,114 395.289,596	2	286.645,658 395.299,586	18.477
2	286.645,658 395.299,586	3	286.630,447 395.311,799	19.507
3	286.630,447 395.311,799	4	286.561,635 395.345,158	76.472
4	286.561,635 395.345,158	5	286.511,353 395.370,049	56.106
5	286.511,353 395.370,049	6	286.487,208 395.382,265	27.06

Punct început	X / Y	Punct sfârșit	X / Y	Lungime segment (** (m)
6	286.487,208 395.382,265	7	286.479,346 395.375,325	10.486
7	286.479,346 395.375,325	8	286.473,386 395.370,065	7.949
8	286.473,386 395.370,065	9	286.506,071 395.353,411	36.683
9	286.506,071 395.353,411	10	286.527,312 395.342,8	23.744
10	286.527,312 395.342,8	11	286.567,887 395.323,252	45.038
11	286.567,887 395.323,252	12	286.607,468 395.304,159	43.945
12	286.607,468 395.304,159	13	286.618,088 395.298,765	11.911
13	286.618,088 395.298,765	1	286.630,114 395.289,596	15.123

** Lungimile segmentelor sunt determinate în planul de proiecție Stereo 70 și sunt rotunjite la 1 milimetru.

*** Distanța dintre puncte este formată din segmente cumulate ce sunt mai mici decât valoarea 1 milimetru.

**DATE DESPRE IMOBILUL NR. 477**

Oficiul de Cadastru și Publicitate Imobiliară CARAS-SEVERIN
Biroul de Cadastru și Publicitate Imobiliară Caransebes

A. Partea I. Descrierea imobilului

TEREN Extravilan

Adresa: Jud. Caraș-Severin

Nr. Crt	Nr cadastral Nr. topografic	Suprafața* (mp)	Observații / Referințe
A1		6.702	Sector cadastral:46 Teren neimprijmit;

B. Partea II. Proprietari și acte

Inscrieri privitoare la dreptul de proprietate și alte drepturi reale		Referințe
63 / 12/04/2023		
Act Normativ nr. 7, din 13/03/1996 emis de Parlamentul Romaniei;		
B1	Intabulare, drept de PROPRIETATE, dobandit prin Lege, cota actuala 1/1 1) NEIDENTIFICAT NEIDENTIFICAT	A1
Act Normativ nr. 7, din 13/03/1996 emis de Parlamentul Romaniei (Adeverinta nr. 866/29.03.2023, emisa de Primaria Comunei Cornea);		
B2	Se noteaza posesia factica in favoarea lui 1) OLARIU SIMION	A1

C. Partea III. SARCINI .

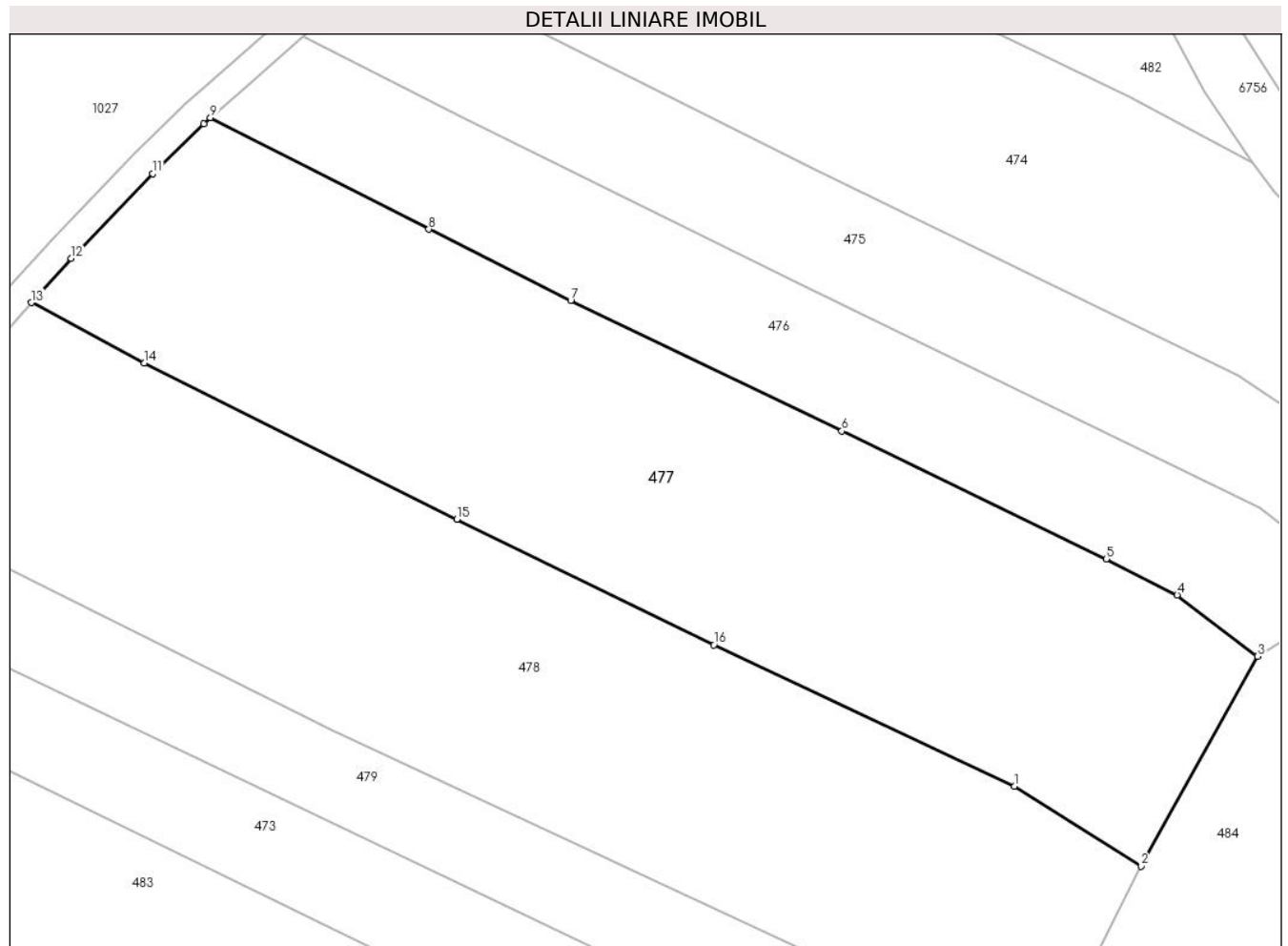
Inscrieri privind dezmembramintele dreptului de proprietate, drepturi reale de garanție și sarcini	Referințe
NU SUNT	

Anexa Nr. 1 La Partea I

Teren

Nr cadastral	Suprafața (mp)*	Observații / Referințe
	6.702	

* Suprafața este determinată în planul de proiecție Stereo 70.



Date referitoare la teren

Crt	Categorie folosință	Intravilan	Suprafața (mp)	Tarla	Parcelă	Nr. topo	Observații / Referințe
1	livada	NU	6.702	-	-	-	Carpinis, Nr. Cad. Partial 1190; Partial 1191, din planul cadastral 1:2880, editia 1874 - Cuptoare

Lungime Segmente

1) Valorile lungimilor segmentelor sunt obținute din proiecție în plan.

Punct început	X / Y	Punct sfârșit	X / Y	Lungime segment (** (m)
1	286.593,724 395.270,168	2	286.612,668 395.258,211	22.402
2	286.612,668 395.258,211	3	286.630,114 395.289,596	35.908
3	286.630,114 395.289,596	4	286.618,088 395.298,765	15.123
4	286.618,088 395.298,765	5	286.607,468 395.304,159	11.911
5	286.607,468 395.304,159	6	286.567,887 395.323,252	43.945

Punct început	X / Y	Punct sfârșit	X / Y	Lungime segment (** (m)
6	286.567,887 395.323,252	7	286.527,312 395.342,8	45.038
7	286.527,312 395.342,8	8	286.506,071 395.353,411	23.744
8	286.506,071 395.353,411	9	286.473,386 395.370,065	36.683
9	286.473,386 395.370,065	10	286.472,4 395.369,194	1.316
10	286.472,4 395.369,194	11	286.464,766 395.361,744	10.667
11	286.464,766 395.361,744	12	286.452,573 395.349,06	17.594
12	286.452,573 395.349,06	13	286.446,603 395.342,468	8.894
13	286.446,603 395.342,468	14	286.463,493 395.333,406	19.168
14	286.463,493 395.333,406	15	286.510,277 395.310,082	52.276
15	286.510,277 395.310,082	16	286.548,74 395.291,275	42.815
16	286.548,74 395.291,275	1	286.593,724 395.270,168	49.69

** Lungimile segmentelor sunt determinate în planul de proiecție Stereo 70 și sunt rotunjite la 1 milimetru.

*** Distanța dintre puncte este formată din segmente cumulate ce sunt mai mici decât valoarea 1 milimetru.

**DATE DESPRE IMOBILUL NR. 478**

Oficiul de Cadastru și Publicitate Imobiliară CARAS-SEVERIN
Biroul de Cadastru și Publicitate Imobiliară Caransebes

A. Partea I. Descrierea imobilului

TEREN Extravilan

Adresa: Jud. Caraș-Severin

Nr. Crt	Nr cadastral Nr. topografic	Suprafața* (mp)	Observații / Referințe
A1		6.935	Sector cadastral:46 Teren neimprijmit;

B. Partea II. Proprietari și acte

Inscrieri privitoare la dreptul de proprietate și alte drepturi reale		Referințe
612 / 15/05/2023		
Act Normativ nr. 7, din 13/03/1996 emis de Parlamentul Romaniei;		
B1	Intabulare, drept de PROPRIETATE, dobandit prin Lege, cota actuala 1/1 1) NEIDENTIFICAT NEIDENTIFICAT	A1
Act Normativ nr. 7, din 13/03/1996 emis de Parlamentul Romaniei (Adeverinta nr. 2118//22.05.2023, emisa de Primaria Comunei Cornea);		
B2	Se noteaza posesia factica in favoarea lui 1) LAZARESCU ILIE	A1

C. Partea III. SARCINI .

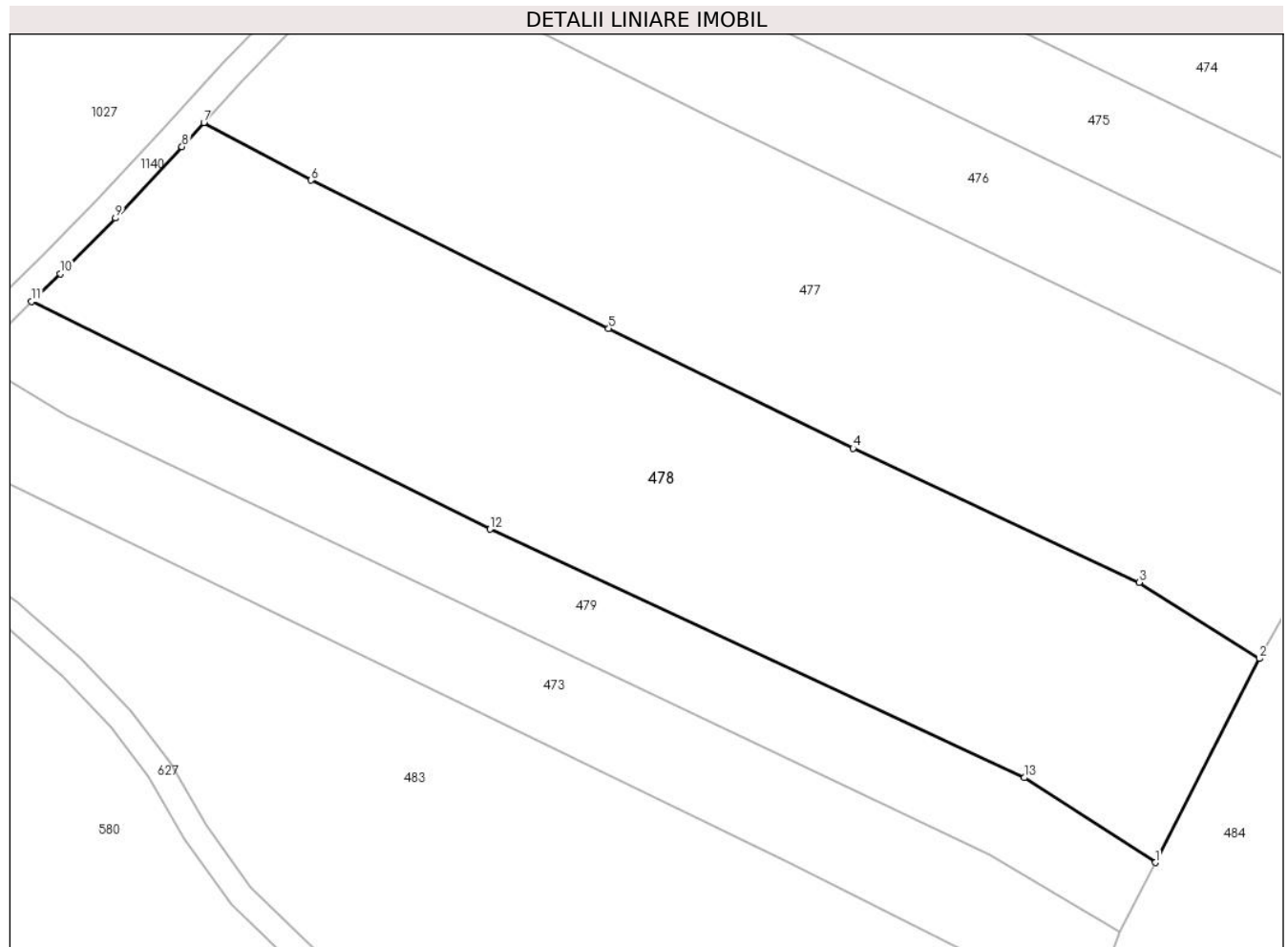
Inscrieri privind dezmembramintele dreptului de proprietate, drepturi reale de garanție și sarcini	Referințe
NU SUNT	

Anexa Nr. 1 La Partea I

Teren

Nr cadastral	Suprafața (mp)*	Observații / Referințe
	6.935	

* Suprafața este determinată în planul de proiecție Stereo 70.



Date referitoare la teren

Crt	Categorie folosință	Intra vilan	Suprafața (mp)	Tarla	Parcelă	Nr. topo	Observații / Referințe
1	arabil	NU	6.935	-	-	-	Carpinis, Nr. Cad. Partial: 1190; Partial 1191, din planul cadastral 1:2880, editia 1874 - Cuptoare

Lungime Segmente

1) Valorile lungimilor segmentelor sunt obținute din proiecție în plan.

Punct început	X / Y	Punct sfârșit	X / Y	Lungime segment (** (m)
1	286.596,298 395.226,126	2	286.612,668 395.258,211	36.02
2	286.612,668 395.258,211	3	286.593,724 395.270,168	22.402
3	286.593,724 395.270,168	4	286.548,74 395.291,275	49.69
4	286.548,74 395.291,275	5	286.510,277 395.310,082	42.815
5	286.510,277 395.310,082	6	286.463,493 395.333,406	52.276

Punct început	X / Y	Punct sfârșit	X / Y	Lungime segment (** (m)
6	286.463,493 395.333,406	7	286.446,603 395.342,468	19.168
7	286.446,603 395.342,468	8	286.443,152 395.338,658	5.14
8	286.443,152 395.338,658	9	286.432,68 395.327,438	15.348
9	286.432,68 395.327,438	10	286.423,995 395.318,728	12.3
10	286.423,995 395.318,728	11	286.419,479 395.314,322	6.309
11	286.419,479 395.314,322	12	286.491,615 395.278,529	80.528
12	286.491,615 395.278,529	13	286.575,698 395.239,48	92.708
13	286.575,698 395.239,48	1	286.596,298 395.226,126	24.55

** Lungimile segmentelor sunt determinate în planul de proiecție Stereo 70 și sunt rotunjite la 1 milimetru.

*** Distanța dintre puncte este formată din segmente cumulate ce sunt mai mici decât valoarea 1 milimetru.

**DATE DESPRE IMOBILUL NR. 479**

Oficiul de Cadastru și Publicitate Imobiliară CARAS-SEVERIN
Biroul de Cadastru și Publicitate Imobiliară Caransebes

A. Partea I. Descrierea imobilului

TEREN Extravilan

Adresa: Jud. Caraș-Severin

Nr. Crt	Nr cadastral Nr. topografic	Suprafața* (mp)	Observații / Referințe
A1		2.582	Sector cadastral:46 Teren neimprijmit;

B. Partea II. Proprietari și acte

Inscrieri privitoare la dreptul de proprietate și alte drepturi reale		Referințe
64 / 12/04/2023		
Act Normativ nr. 7, din 13/03/1996 emis de Parlamentul Romaniei;		
B1	Intabulare, drept de PROPRIETATE, dobandit prin Lege, cota actuala 1/1 1) NEIDENTIFICAT NEIDENTIFICAT	A1
Act Normativ nr. 7, din 13/03/1996 emis de Parlamentul Romaniei (Adeverinta nr. 867/29.03.2023, emisa de Primaria Comunei Cornea);		
B2	Se noteaza posesia factica in favoarea lui 1) STOLOJESCU MIHAIL	A1

C. Partea III. SARCINI .

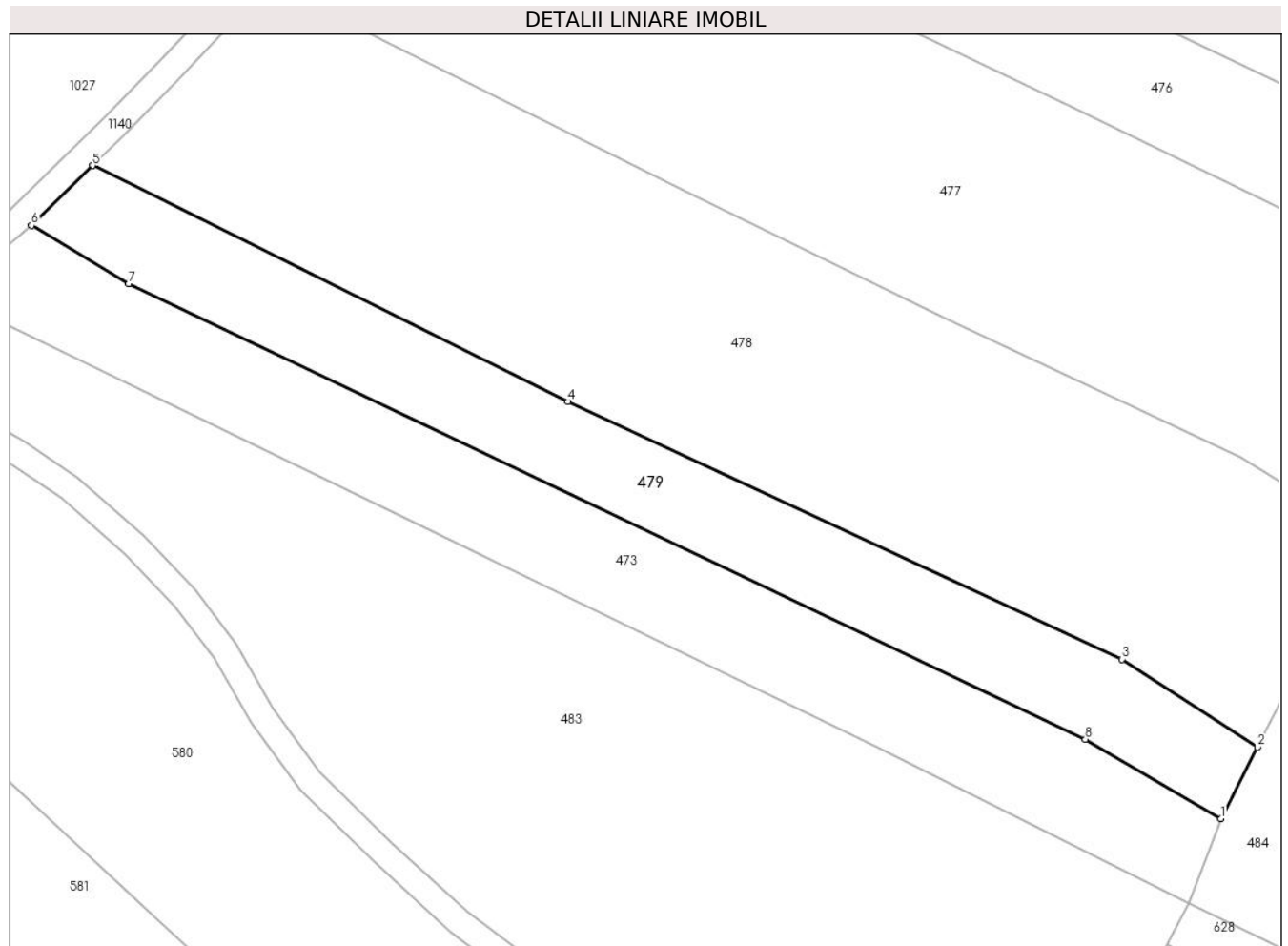
Inscrieri privind dezmembramintele dreptului de proprietate, drepturi reale de garanție și sarcini	Referințe
NU SUNT	

Anexa Nr. 1 La Partea I

Teren

Nr cadastral	Suprafața (mp)*	Observații / Referințe
	2.582	

* Suprafața este determinată în planul de proiecție Stereo 70.



Date referitoare la teren

Crt	Categorie folosință	Intra vilan	Suprafața (mp)	Tarla	Parcelă	Nr. topo	Observații / Referințe
1	faneata	NU	2.582	-	-	-	Carpinis, Nr. Cad. Partial 1189, din planul cadastral 1:2880, editia 1874 - Cuptoare

Lungime Segmente

1) Valorile lungimilor segmentelor sunt obținute din proiecție în plan.

Punct început	X / Y	Punct sfârșit	X / Y	Lungime segment (** (m)
1	286.590,73 395.215,328	2	286.596,298 395.226,126	12.15
2	286.596,298 395.226,126	3	286.575,698 395.239,48	24.55
3	286.575,698 395.239,48	4	286.491,615 395.278,529	92.708
4	286.491,615 395.278,529	5	286.419,479 395.314,322	80.528
5	286.419,479 395.314,322	6	286.410,184 395.305,251	12.988

Punct început	X / Y	Punct sfârșit	X / Y	Lungime segment (** (m)
6	286.410,184 395.305,251	7	286.424,977 395.296,439	17.219
7	286.424,977 395.296,439	8	286.570,172 395.227,336	160.8
8	286.570,172 395.227,336	1	286.590,73 395.215,328	23.808

** Lungimile segmentelor sunt determinate în planul de proiecție Stereo 70 și sunt rotunjite la 1 milimetru.

*** Distanța dintre puncte este formată din segmente cumulate ce sunt mai mici decât valoarea 1 milimetru.

**DATE DESPRE IMOBILUL NR. 480**

Oficiul de Cadastru și Publicitate Imobiliară CARAS-SEVERIN
Biroul de Cadastru și Publicitate Imobiliară Caransebes

A. Partea I. Descrierea imobilului

TEREN Extravilan

Adresa: Jud. Caraș-Severin

Nr. Crt	Nr cadastral Nr. topografic	Suprafața* (mp)	Observații / Referințe
A1		595	Sector cadastral:46 Teren neimprijmit;

B. Partea II. Proprietari și acte

Inscrieri privitoare la dreptul de proprietate și alte drepturi reale		Referințe
57 / 12/04/2023		
Act Normativ nr. 7, din 13/03/1996 emis de Parlamentul Romaniei;		
B1	Intabulare, drept de PROPRIETATE, dobandit prin Lege, cota actuala 1/1 1) NEIDENTIFICAT NEIDENTIFICAT	A1
Act Normativ nr. 7, din 13/03/1996 emis de Parlamentul Romaniei (Adeverinta nr. 861/29.03.2023, emisa de Primaria Comunei Cornea);		
B2	Se noteaza posesia factica in favoarea lui 1) JURESCU ADRIAN-LAZAR	A1

C. Partea III. SARCINI .

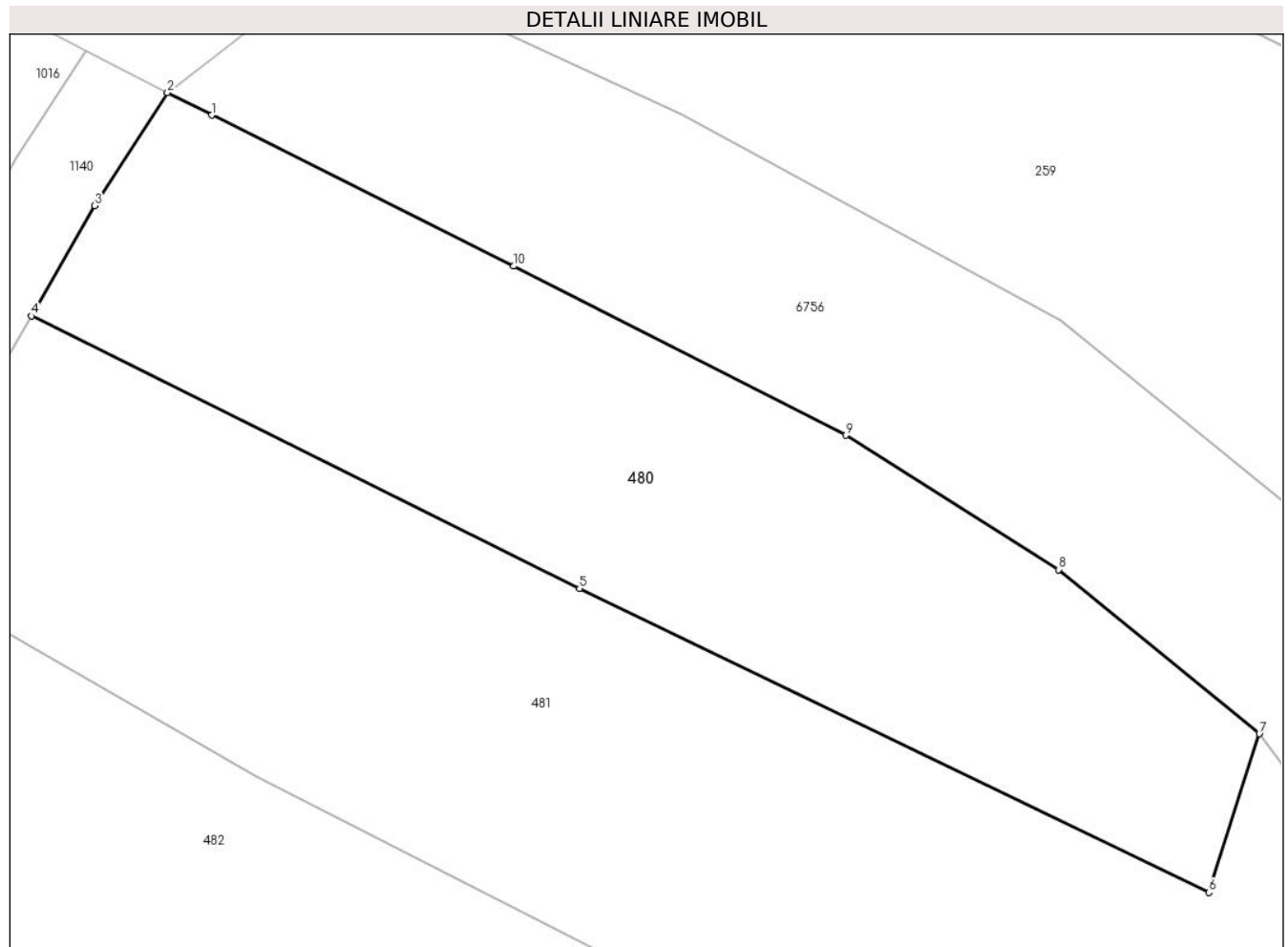
Inscrieri privind dezmembramintele dreptului de proprietate, drepturi reale de garanție și sarcini	Referințe
NU SUNT	

Anexa Nr. 1 La Partea I

Teren

Nr cadastral	Suprafața (mp)*	Observații / Referințe
	595	

* Suprafața este determinată în planul de proiecție Stereo 70.



Date referitoare la teren

Crt	Categorie folosință	Intravilan	Suprafața (mp)	Tarla	Parcelă	Nr. topo	Observații / Referințe
1	arabil	NU	595	-	-	-	Carpinis, Nr. Cad. 1197, din planul cadastral 1:2880, editia 1874 - Cuptoare

Lungime Segmente

1) Valorile lungimilor segmentelor sunt obținute din proiecție în plan.

Punct început	X / Y	Punct sfârșit	X / Y	Lungime segment (** (m)
1	286.549,875 395.447,072	2	286.547,94 395.448,05	2.168
2	286.547,94 395.448,05	3	286.544,734 395.443,116	5.884
3	286.544,734 395.443,116	4	286.541,984 395.438,29	5.554
4	286.541,984 395.438,29	5	286.565,969 395.426,376	26.781
5	286.565,969 395.426,376	6	286.593,512 395.413,087	30.581

Punct început	X / Y	Punct sfârșit	X / Y	Lungime segment (** (m)
6	286.593,512 395.413,087	7	286.595,721 395.420,02	7.276
7	286.595,721 395.420,02	8	286.586,926 395.427,2	11.354
8	286.586,926 395.427,2	9	286.577,614 395.433,076	11.01
9	286.577,614 395.433,076	10	286.563,088 395.440,469	16.299
10	286.563,088 395.440,469	1	286.549,875 395.447,072	14.771

** Lungimile segmentelor sunt determinate în planul de proiecție Stereo 70 și sunt rotunjite la 1 milimetru.

*** Distanța dintre puncte este formată din segmente cumulate ce sunt mai mici decât valoarea 1 milimetru.

**DATE DESPRE IMOBILUL NR. 481**

Oficiul de Cadastru și Publicitate Imobiliară CARAS-SEVERIN
Biroul de Cadastru și Publicitate Imobiliară Caransebes

A. Partea I. Descrierea imobilului

TEREN Extravilan

Adresa: Jud. Caraș-Severin

Nr. Crt	Nr cadastral Nr. topografic	Suprafața* (mp)	Observații / Referințe
A1		1.146	Sector cadastral:46 Teren neimprijmit;

B. Partea II. Proprietari și acte

Inscrieri privitoare la dreptul de proprietate și alte drepturi reale		Referințe
58 / 12/04/2023		
Act Normativ nr. 7, din 13/03/1996 emis de Parlamentul Romaniei;		
B1	Intabulare, drept de PROPRIETATE, dobandit prin Lege, cota actuala 1/1 1) NEIDENTIFICAT NEIDENTIFICAT	A1
Act Normativ nr. 7, din 13/03/1996 emis de Parlamentul Romaniei (Adeverinta nr. 862/29.03.2023, emisa de Primaria Comunei Cornea);		
B2	Se noteaza posesia factica in favoarea lui 1) OLARIU SIMION	A1

C. Partea III. SARCINI .

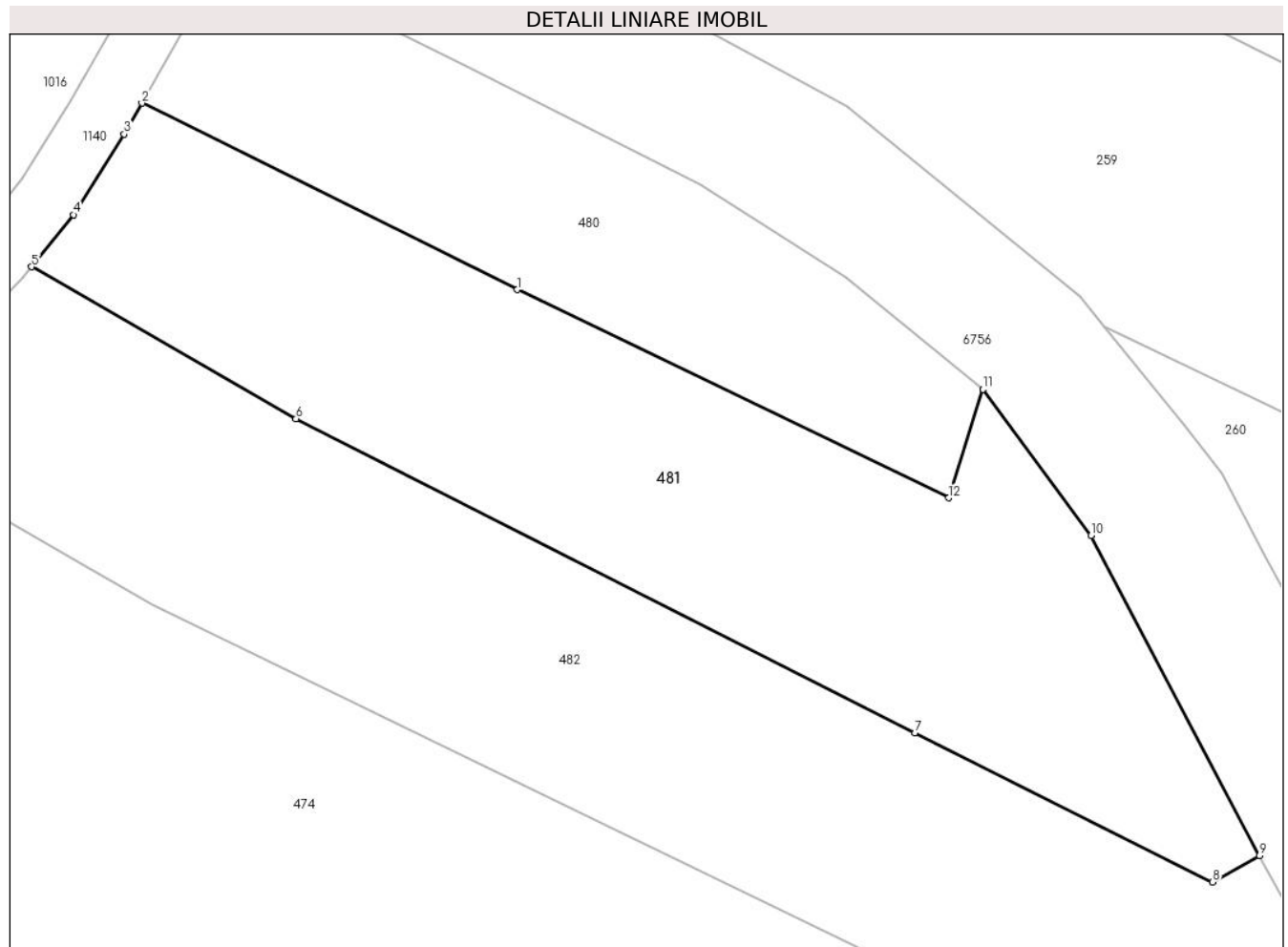
Inscrieri privind dezmembramintele dreptului de proprietate, drepturi reale de garanție și sarcini	Referințe
NU SUNT	

Anexa Nr. 1 La Partea I

Teren

Nr cadastral	Suprafața (mp)*	Observații / Referințe
	1.146	

* Suprafața este determinată în planul de proiecție Stereo 70.



Date referitoare la teren

Crt	Categorie folosință	Intravilan	Suprafața (mp)	Tarla	Parcelă	Nr. topo	Observații / Referințe
1	arabil	NU	1.146	-	-	-	Carpinis, Nr. Cad. Partial 1194, din planul cadastral 1:2880, editia 1874 - Cuptoare

Lungime Segmente

1) Valorile lungimilor segmentelor sunt obținute din proiecție în plan.

Punct început	X / Y	Punct sfârșit	X / Y	Lungime segment (** (m)
1	286.565,969 395.426,376	2	286.541,984 395.438,29	26.781
2	286.541,984 395.438,29	3	286.540,851 395.436,304	2.287
3	286.540,851 395.436,304	4	286.537,601 395.431,171	6.075
4	286.537,601 395.431,171	5	286.534,93 395.427,847	4.264
5	286.534,93 395.427,847	6	286.551,825 395.418,136	19.487

Punct început	X / Y	Punct sfârşit	X / Y	Lungime segment (** (m)
6	286.551,825 395.418,136	7	286.591,365 395.398,103	44.325
7	286.591,365 395.398,103	8	286.610,387 395.388,573	21.276
8	286.610,387 395.388,573	9	286.613,375 395.390,261	3.432
9	286.613,375 395.390,261	10	286.602,628 395.410,696	23.089
10	286.602,628 395.410,696	11	286.595,721 395.420,02	11.604
11	286.595,721 395.420,02	12	286.593,512 395.413,087	7.276
12	286.593,512 395.413,087	1	286.565,969 395.426,376	30.581

** Lungimile segmentelor sunt determinate în planul de proiecţie Stereo 70 şi sunt rotunjite la 1 milimetru.

*** Distanţa dintre puncte este formată din segmente cumulate ce sunt mai mici decât valoarea 1 milimetru.

**DATE DESPRE IMOBILUL NR. 482**

Oficiul de Cadastru și Publicitate Imobiliară CARAS-SEVERIN
Biroul de Cadastru și Publicitate Imobiliară Caransebes

A. Partea I. Descrierea imobilului

TEREN Extravilan

Adresa: Jud. Caraș-Severin

Nr. Crt	Nr cadastral Nr. topografic	Suprafața* (mp)	Observații / Referințe
A1		1.479	Sector cadastral:46 Teren neimprijmit;

B. Partea II. Proprietari și acte

Inscrieri privitoare la dreptul de proprietate și alte drepturi reale	Referințe
59 / 12/04/2023	
Act Normativ nr. 7, din 13/03/1996 emis de Parlamentul Romaniei;	
B1	A1
Intabulare, drept de PROPRIETATE, dobandit prin Lege, cota actuala 1/1	
1) NEIDENTIFICAT NEIDENTIFICAT	
Act Normativ nr. 7, din 13/03/1996 emis de Parlamentul Romaniei (Adeverinta nr. 1282/10.04.2023, emisa de Primaria Comunei Cornea);	
B2	A1
Se noteaza posesia factica in favoarea lui	
1) GRUMEZA CIPRIAN-ALEXANDRU	

C. Partea III. SARCINI .

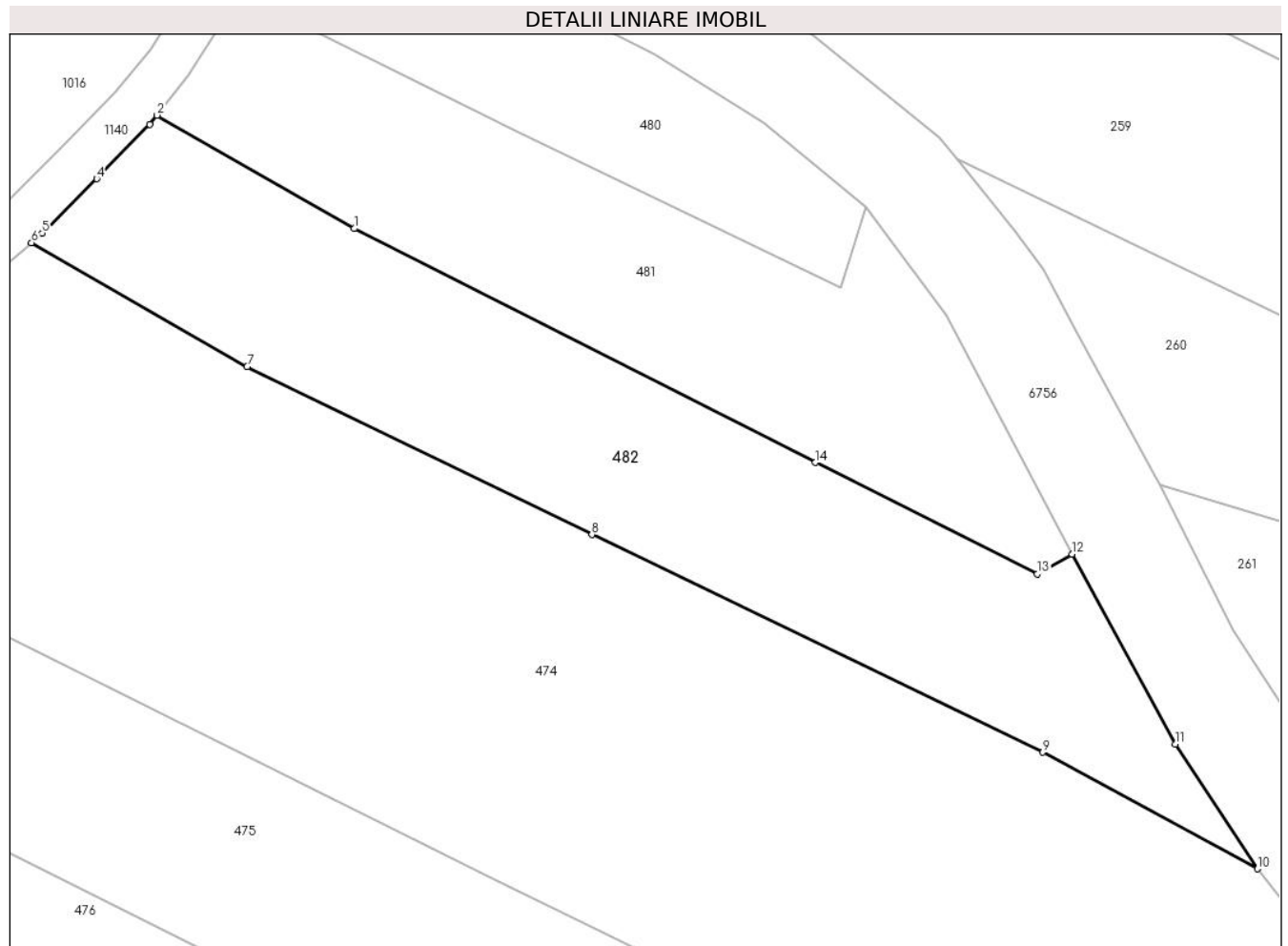
Inscrieri privind dezmembramintele dreptului de proprietate, drepturi reale de garanție și sarcini	Referințe
NU SUNT	

Anexa Nr. 1 La Partea I

Teren

Nr cadastral	Suprafața (mp)*	Observații / Referințe
	1.479	

* Suprafața este determinată în planul de proiecție Stereo 70.



Date referitoare la teren

Crt	Categorie folosință	Intravilan	Suprafața (mp)	Tarla	Parcelă	Nr. topo	Observații / Referințe
1	arabil	NU	1.479	-	-	-	Carpinis, Nr. Cad. Partial 1194, din planul cadastral 1:2880, editia 1874 - Cuptoare

Lungime Segmente

1) Valorile lungimilor segmentelor sunt obținute din proiecție în plan.

Punct început	X / Y	Punct sfârșit	X / Y	Lungime segment (** (m)
1	286.551,825 395.418,136	2	286.534,93 395.427,847	19.487
2	286.534,93 395.427,847	3	286.534,307 395.427,071	0.996
3	286.534,307 395.427,071	4	286.529,743 395.422,401	6.53
4	286.529,743 395.422,401	5	286.525,071 395.417,737	6.601
5	286.525,071 395.417,737	6	286.524,152 395.416,933	1.222

Punct început	X / Y	Punct sfârșit	X / Y	Lungime segment (** (m)
6	286.524,152 395.416,933	7	286.542,641 395.406,304	21.326
7	286.542,641 395.406,304	8	286.572,202 395.391,935	32.868
8	286.572,202 395.391,935	9	286.610,836 395.373,3	42.893
9	286.610,836 395.373,3	10	286.629,263 395.363,313	20.959
10	286.629,263 395.363,313	11	286.622,215 395.373,987	12.791
11	286.622,215 395.373,987	12	286.613,375 395.390,261	18.52
12	286.613,375 395.390,261	13	286.610,387 395.388,573	3.432
13	286.610,387 395.388,573	14	286.591,365 395.398,103	21.276
14	286.591,365 395.398,103	1	286.551,825 395.418,136	44.325

** Lungimile segmentelor sunt determinate în planul de proiecție Stereo 70 și sunt rotunjite la 1 milimetru.

*** Distanța dintre puncte este formată din segmente cumulate ce sunt mai mici decât valoarea 1 milimetru.

**DATE DESPRE IMOBILUL NR. 483**

Oficiul de Cadastru și Publicitate Imobiliară CARAS-SEVERIN
Biroul de Cadastru și Publicitate Imobiliară Caransebes

A. Partea I. Descrierea imobilului

TEREN Extravilan

Adresa: Jud. Caraș-Severin

Nr. Crt	Nr cadastral Nr. topografic	Suprafața* (mp)	Observații / Referințe
A1	31639	Din acte: 9.262 Masurata: 8.945	Sector cadastral:46 Teren neimprejmut;

B. Partea II. Proprietari și acte

Inscrieri privitoare la dreptul de proprietate și alte drepturi reale		Referințe
6390 / 04/03/2022		
Act Normativ nr. 7, din 13/03/1996 emis de Parlamentul Romaniei;		
B1	Intabulare, drept de PROPRIETATE, dobandit prin Lege, cota actuala 1/1 1) NEIDENTIFICAT NEIDENTIFICAT	A1
Inscris Sub Semnatura Privata nr. 1, din 01/03/2022 emis de Stefaroî Georgeta Daniela;		
B2	In baza art. 41, alin. (8) din Legea nr. 7/1996 republicata, se noteaza POESIA asupra intregului imobil, in favoarea 1) LUPULESCU STEFAN , (casatorit cu Lupulescu Ionela-Corina) <i>OBSERVATII: bun propriu</i>	A1

C. Partea III. SARCINI .

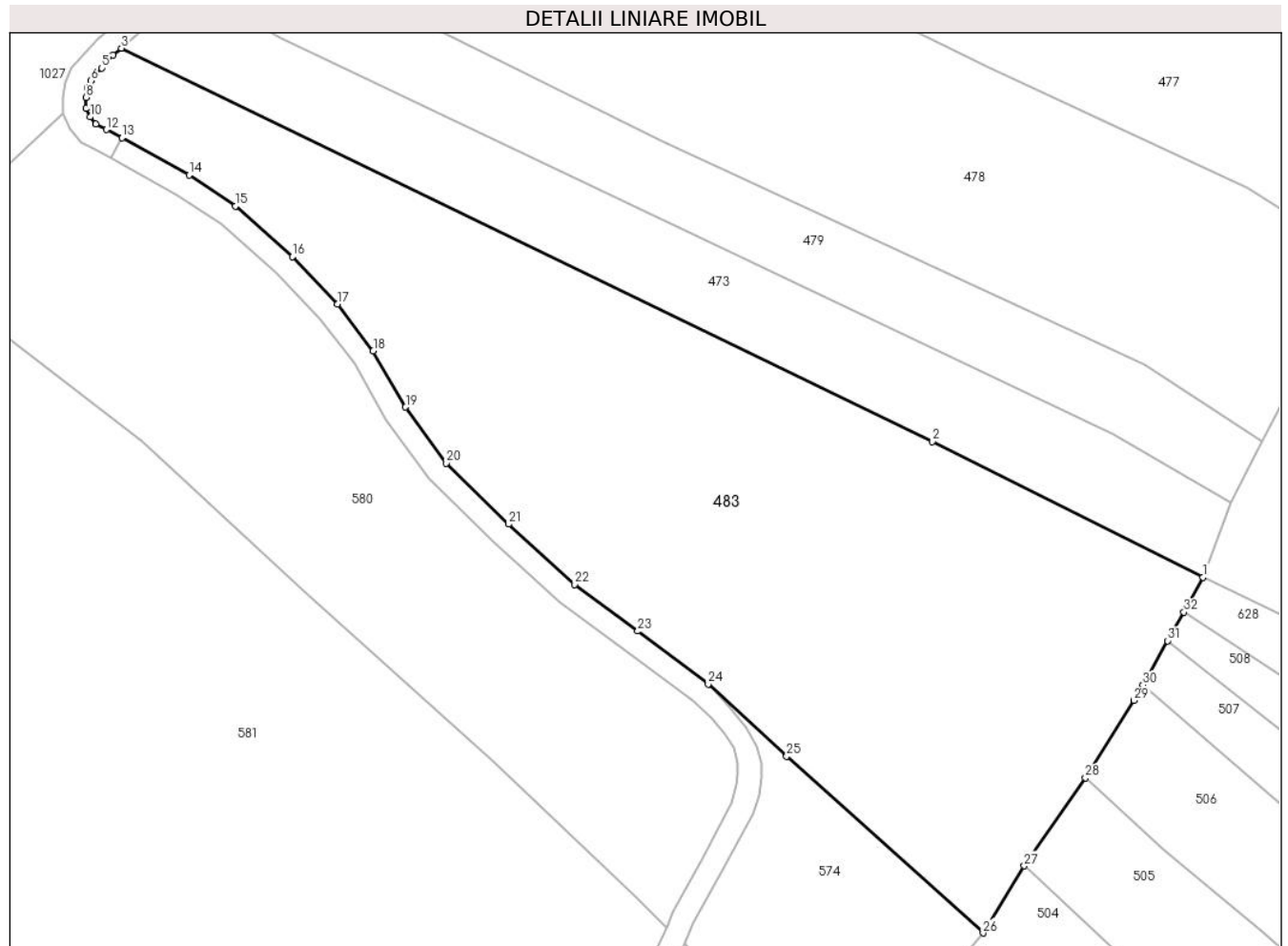
Inscrieri privind dezmembramintele dreptului de proprietate, drepturi reale de garanție și sarcini	Referințe
NU SUNT	

Anexa Nr. 1 La Partea I

Teren

Nr cadastral	Suprafața (mp)*	Observații / Referințe
31639	Din acte: 9.262 Masurata: 8.945	

* Suprafața este determinată în planul de proiecție Stereo 70.



Date referitoare la teren

Crt	Categorie folosință	Intravilan	Suprafața (mp)	Tarla	Parcelă	Nr. topo	Observații / Referințe
1	faneata	NU	8.945	-	-	-	Carpinis, Nr. Cad. 1187; 1188, din planul cadastral 1:2880, editia 1874 - Cuptoare

Lungime Segmente

1) Valorile lungimilor segmentelor sunt obținute din proiecție în plan.

Punct început	X / Y	Punct sfârșit	X / Y	Lungime segment (** (m)
1	286.585,914 395.202,437	2	286.538,775 395.226,093	52.742
3	286.397,37 395.294,618	4	286.395,965 395.293,41	1.852
5	286.393,93 395.291,167	6	286.392,056 395.288,959	2.896
7	286.391,451 395.287,656	8	286.391,215 395.286,064	1.609

Punct început	X / Y	Punct sfârșit	X / Y	Lungime segment (** (m)
2	286.538,775 395.226,093	3	286.397,37 395.294,618	157.134
4	286.395,965 395.293,41	5	286.393,93 395.291,167	3.029
6	286.392,056 395.288,959	7	286.391,451 395.287,656	1.437
8	286.391,215 395.286,064	9	286.391,228 395.284,169	1.895

Punct început	X / Y	Punct sfârșit	X / Y	Lungime segment (** (m))
9	286.391,228 395.284,169	10	286.391,907 395.282,626	1.685
11	286.392,925 395.281,45	12	286.394,76 395.280,44	2.094
13	286.397,49 395.279,004	14	286.409,19 395.272,52	13.377
15	286.417,238 395.267,096	16	286.427,175 395.258,32	13.258
17	286.435,044 395.250,069	18	286.441,275 395.241,857	10.309
19	286.446,922 395.232,077	20	286.454,032 395.222,291	12.097
21	286.464,853 395.211,695	22	286.476,406 395.201,163	15.633
23	286.487,382 395.193,042	24	286.499,665 395.183,823	15.358
25	286.513,322 395.171,245	26	286.547,576 395.140,428	46.076
27	286.554,749 395.152,122	28	286.565,447 395.167,495	18.729
29	286.573,905 395.180,966	30	286.575,421 395.183,648	3.081
31	286.579,776 395.191,352	32	286.582,588 395.196,328	5.715

Punct început	X / Y	Punct sfârșit	X / Y	Lungime segment (** (m))
10	286.391,907 395.282,626	11	286.392,925 395.281,45	1.557
12	286.394,76 395.280,44	13	286.397,49 395.279,004	3.084
14	286.409,19 395.272,52	15	286.417,238 395.267,096	9.705
16	286.427,175 395.258,32	17	286.435,044 395.250,069	11.401
18	286.441,275 395.241,857	19	286.446,922 395.232,077	11.292
20	286.454,032 395.222,291	21	286.464,853 395.211,695	15.145
22	286.476,406 395.201,163	23	286.487,382 395.193,042	13.654
24	286.499,665 395.183,823	25	286.513,322 395.171,245	18.567
26	286.547,576 395.140,428	27	286.554,749 395.152,122	13.719
28	286.565,447 395.167,495	29	286.573,905 395.180,966	15.906
30	286.575,421 395.183,648	31	286.579,776 395.191,352	8.85
32	286.582,588 395.196,328	1	286.585,914 395.202,437	6.955

** Lungimile segmentelor sunt determinate în planul de proiecție Stereo 70 și sunt rotunjite la 1 milimetru.

*** Distanța dintre puncte este formată din segmente cumulate ce sunt mai mici decât valoarea 1 milimetru.

**DATE DESPRE IMOBILUL NR. 484**

Oficiul de Cadastru și Publicitate Imobiliară CARAS-SEVERIN
Biroul de Cadastru și Publicitate Imobiliară Caransebes

A. Partea I. Descrierea imobilului

TEREN Extravilan

Adresa: Jud. Caraș-Severin

Nr. Crt	Nr cadastral Nr. topografic	Suprafața* (mp)	Observații / Referințe
A1		7.406	Sector cadastral:46 Teren neimprijmit;

B. Partea II. Proprietari și acte

Inscrieri privitoare la dreptul de proprietate și alte drepturi reale		Referințe
71 / 12/04/2023		
Act Normativ nr. 7, din 13/03/1996 emis de Parlamentul Romaniei;		
B1	Intabulare, drept de PROPRIETATE, dobandit prin Lege, cota actuala 1/1 1) NEIDENTIFICAT NEIDENTIFICAT	A1
Act Normativ nr. 7, din 13/03/1996 emis de Parlamentul Romaniei (Adeverinta nr. 869/29.03.2023, emisa de Primaria Comunei Cornea);		
B2	Se noteaza posesia factica in favoarea lui 1) LAZARESCU PETRU	A1

C. Partea III. SARCINI .

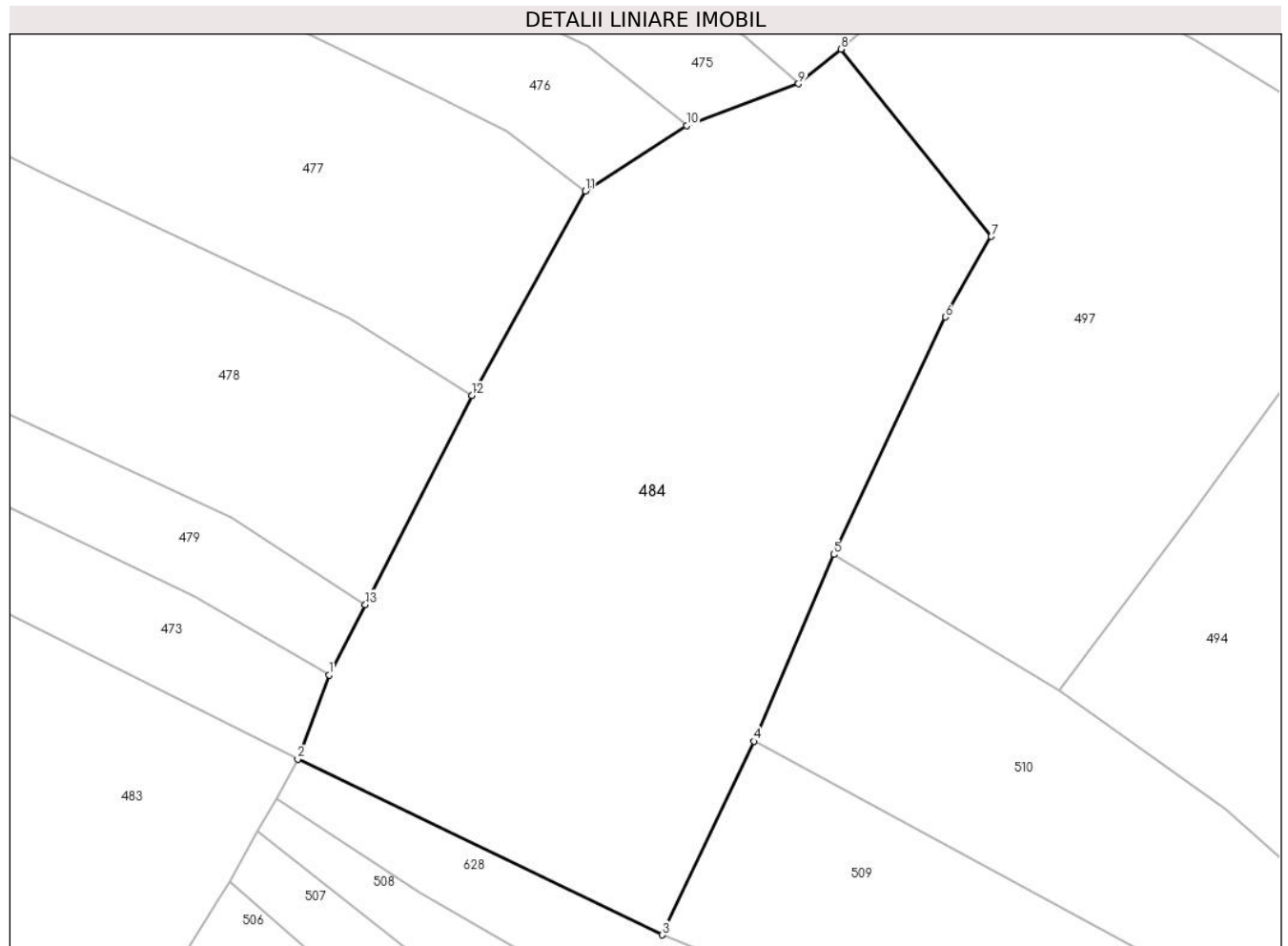
Inscrieri privind dezmembramintele dreptului de proprietate, drepturi reale de garanție și sarcini	Referințe
NU SUNT	

Anexa Nr. 1 La Partea I

Teren

Nr cadastral	Suprafața (mp)*	Observații / Referințe
	7.406	

* Suprafața este determinată în planul de proiecție Stereo 70.



Date referitoare la teren

Crt	Categorie folosință	Intravilan	Suprafața (mp)	Tarla	Parcelă	Nr. topo	Observații / Referințe
1	faneata	NU	7.406	-	-	-	Carpinis, Nr. Cad. 1153; 1154; 1155, din planul cadastral 1:2880, editia 1874 - Cuptoare

Lungime Segmente

1) Valorile lungimilor segmentelor sunt obținute din proiecție în plan.

Punct început	X / Y	Punct sfârșit	X / Y	Lungime segment (** (m)
1	286.590,73 395.215,328	2	286.585,914 395.202,437	13.761
2	286.585,914 395.202,437	3	286.641,871 395.175,459	62.121
3	286.641,871 395.175,459	4	286.655,975 395.205,167	32.886
4	286.655,975 395.205,167	5	286.668,24 395.233,808	31.157
5	286.668,24 395.233,808	6	286.685,385 395.270,256	40.279

Punct început	X / Y	Punct sfârșit	X / Y	Lungime segment (** (m)
6	286.685,385 395.270,256	7	286.692,465 395.282,595	14.226
7	286.692,465 395.282,595	8	286.669,348 395.311,331	36.88
8	286.669,348 395.311,331	9	286.662,848 395.306,02	8.394
9	286.662,848 395.306,02	10	286.645,658 395.299,586	18.355
10	286.645,658 395.299,586	11	286.630,114 395.289,596	18.477
11	286.630,114 395.289,596	12	286.612,668 395.258,211	35.908
12	286.612,668 395.258,211	13	286.596,298 395.226,126	36.02
13	286.596,298 395.226,126	1	286.590,73 395.215,328	12.15

** Lungimile segmentelor sunt determinate în planul de proiecție Stereo 70 și sunt rotunjite la 1 milimetru.

*** Distanța dintre puncte este formată din segmente cumulate ce sunt mai mici decât valoarea 1 milimetru.

**DATE DESPRE IMOBILUL NR. 485**

Oficiul de Cadastru și Publicitate Imobiliară CARAS-SEVERIN
Biroul de Cadastru și Publicitate Imobiliară Caransebes

A. Partea I. Descrierea imobilului

TEREN Extravilan

Adresa: Jud. Caraș-Severin

Nr. Crt	Nr cadastral Nr. topografic	Suprafața* (mp)	Observații / Referințe
A1		3.294	Sector cadastral:46 Teren neimprijmit;

B. Partea II. Proprietari și acte

Inscrieri privitoare la dreptul de proprietate și alte drepturi reale		Referințe
427 / 24/04/2023		
Act Normativ nr. 7, din 13/03/1996 emis de Parlamentul Romaniei;		
B1	Intabulare, drept de PROPRIETATE, dobandit prin Lege, cota actuala 1/1 1) NEIDENTIFICAT NEIDENTIFICAT	A1
Act Normativ nr. 7, din 13/03/1996 emis de Parlamentul Romaniei (Adeverinta nr. 878/29.03.2023, emisa de Primaria Comunei Cornea);		
B2	Se noteaza posesia factica in favoarea lui 1) JURESCU SIMION	A1

C. Partea III. SARCINI .

Inscrieri privind dezmembramintele dreptului de proprietate, drepturi reale de garanție și sarcini	Referințe
NU SUNT	

Anexa Nr. 1 La Partea I

Teren

Nr cadastral	Suprafața (mp)*	Observații / Referințe
	3.294	

* Suprafața este determinată în planul de proiecție Stereo 70.



Date referitoare la teren

Crt	Categorie folosință	Intra vilan	Suprafața (mp)	Tarla	Parcelă	Nr. topo	Observații / Referințe
1	faneata	NU	3.294	-	-	-	Carpinis, Nr. Cad.1429, din planul cadastral 1:2880, editia 1874 - Cuptoare

Lungime Segmente

1) Valorile lungimilor segmentelor sunt obținute din proiecție în plan.

Punct început	X / Y	Punct sfârșit	X / Y	Lungime segment (** (m)
1	287.228,986 394.933,264	2	287.238,734 394.916,539	19.359
2	287.238,734 394.916,539	3	287.261,209 394.936,285	29.917
3	287.261,209 394.936,285	4	287.280,78 394.958,088	29.298
4	287.280,78 394.958,088	5	287.295,7 394.976,183	23.453
5	287.295,7 394.976,183	6	287.299,366 394.981,089	6.124

Punct început	X / Y	Punct sfârșit	X / Y	Lungime segment (** (m)
6	287.299,366 394.981,089	7	287.292,929 394.985,545	7.829
7	287.292,929 394.985,545	8	287.283,588 394.989,336	10.08
8	287.283,588 394.989,336	9	287.274,917 394.992,373	9.188
9	287.274,917 394.992,373	10	287.263,561 394.996,999	12.262
10	287.263,561 394.996,999	11	287.196,32 394.921,586	101.037
11	287.196,32 394.921,586	12	287.205,774 394.924,417	9.869
12	287.205,774 394.924,417	13	287.213,363 394.925,807	7.715
13	287.213,363 394.925,807	14	287.222,269 394.928,771	9.386
14	287.222,269 394.928,771	1	287.228,986 394.933,264	8.081

** Lungimile segmentelor sunt determinate în planul de proiecție Stereo 70 și sunt rotunjite la 1 milimetru.

*** Distanța dintre puncte este formată din segmente cumulate ce sunt mai mici decât valoarea 1 milimetru.

**DATE DESPRE IMOBILUL NR. 486**

Oficiul de Cadastru și Publicitate Imobiliară CARAS-SEVERIN
Biroul de Cadastru și Publicitate Imobiliară Caransebes

A. Partea I. Descrierea imobilului

TEREN Extravilan

Nr. CF vechi:79-Cuptoare

Adresa: Jud. Caraș-Severin

Nr. Crt	Nr cadastral Nr. topografic	Suprafața* (mp)	Observații / Referințe
A1	30159	Din acte: 2.878 Masurata: 1.343	Sector cadastral:46 Teren neimprejmuit; Diferenta de suprafata se regaseste la ID 289 (I.E. 31060)

B. Partea II. Proprietari și acte

Inscrieri privitoare la dreptul de proprietate și alte drepturi reale		Referințe
204 / 07/02/1888		
Act Notarial nr. 1, din 01/01/2023 emis de BNP;		
B1	Intabulare, drept de PROPRIETATE, dobandit prin Conventie, cota actuala 192/1343 1) STOLOJESCU DIMITRIE	A1
11148 / 06/05/2011		
Act Notarial nr. 46, din 02/05/2011 emis de BNP Incze Edit (certificat de mostenitor);		
B2	Intabulare, drept de PROPRIETATE, dobandit prin Succesiune, cota actuala 815/1343 1) STOLOJESCU FLOAREA	A1
30238 / 10/12/2020		
Act Notarial nr. 2292, din 09/12/2020 emis de BNP Doros Adela Ana (contract de donatie);		
B3	Intabulare, drept de PROPRIETATE drept Donatie, dobandit prin Conventie, cota actuala 336/1343 1) STOLOJESCU FLOAREA <i>OBSERVATII: bun propriu</i>	A1
1146 / 03/06/2023		
Act Normativ nr. 7, din 13/03/1996 emis de Parlamentul Romaniei (Adeverinta nr. 1288/10.04.2023, emisa de Primaria Comunei Cornea);		
B4	Se noteaza posesia factica pe suprafata de 192 mp in favoarea lui 1) STOLOJESCU FLOAREA	A1

C. Partea III. SARCINI .

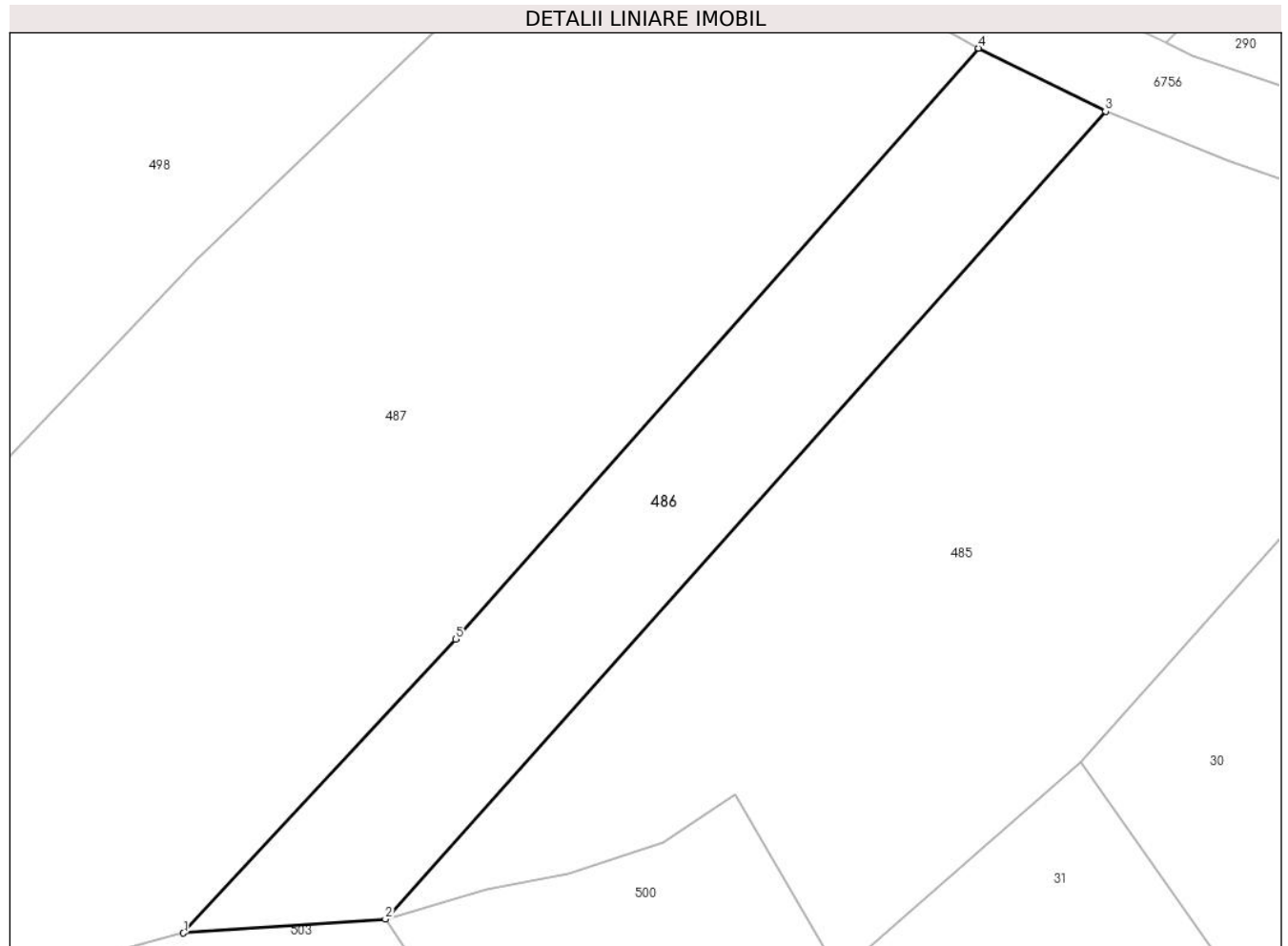
Inscrieri privind dezmembramintele dreptului de proprietate, drepturi reale de garanție și sarcini	Referințe
NU SUNT	

Anexa Nr. 1 La Partea I

Teren

Nr cadastral	Suprafața (mp)*	Observații / Referințe
30159	Din acte: 2.878 Masurata: 1.343	Diferenta de suprafata se regaseste la ID 289 (I.E. 31060)

* Suprafața este determinată în planul de proiecție Stereo 70.



Date referitoare la teren

Crt	Categorie folosință	Intravilan	Suprafața (mp)	Tarla	Parcelă	Nr. topo	Observații / Referințe
1	faneata	NU	1.343	-	-	116	Carpinis, Nr. Cad. 1426, din planul cadastral 1:2880, editia 1874 - Cuptoare

Lungime Segmente

1) Valorile lungimilor segmentelor sunt obținute din proiecție în plan.

Punct început	X / Y	Punct sfârșit	X / Y	Lungime segment (** (m)
1	287.177,48 394.920,288	2	287.196,32 394.921,586	18.884
2	287.196,32 394.921,586	3	287.263,561 394.996,999	101.037
3	287.263,561 394.996,999	4	287.251,716 395.002,879	13.224
4	287.251,716 395.002,879	5	287.202,888 394.947,73	73.658

Punct început	X / Y	Punct sfârșit	X / Y	Lungime segment (** (m)
5	287.202,888 394.947,73	1	287.177,48 394.920,288	37.398

** Lungimile segmentelor sunt determinate în planul de proiecție Stereo 70 și sunt rotunjite la 1 milimetru.

*** Distanța dintre puncte este formată din segmente cumulate ce sunt mai mici decât valoarea 1 milimetru.

**DATE DESPRE IMOBILUL NR. 487**

Oficiul de Cadastru și Publicitate Imobiliară CARAS-SEVERIN
Biroul de Cadastru și Publicitate Imobiliară Caransebes

A. Partea I. Descrierea imobilului

TEREN Extravilan

Adresa: Jud. Caraș-Severin, Extravilan Cuptoare

Nr. Crt	Nr cadastral Nr. topografic	Suprafața* (mp)	Observații / Referințe
A1	31183	13.259	Sector cadastral:46 Teren neimprijmit;

Construcții

Crt	Nr cadastral Nr. topografic	Adresa	Observații / Referințe
A1.1	31183-C1	Jud. Caraș-Severin	Nr. niveluri:1; S. construita la sol:119 mp; Anexa P

B. Partea II. Proprietari și acte

Inscrieri privitoare la dreptul de proprietate și alte drepturi reale		Referințe
18805 / 15/05/2023		
Act Normativ nr. 7, din 13/03/1996 emis de Parlamentul Romaniei;		
B1	Intabulare, drept de PROPRIETATE, dobandit prin Lege, cota actuala 1/1 1) NEIDENTIFICAT NEIDENTIFICAT	A1
Act Normativ nr. 7, din 13/03/1996 emis de Parlamentul Romaniei (Art.41, Al.8);		
B2	Intabulare, drept de PROPRIETATE, dobandit prin Lege, cota actuala 1/1 1) STOLOJESCU ROMAN , si sotia 2) STOLOJESCU MARIA , nascuta Balan	A1.1
18805 / 13/08/2020		
Act Notarial nr. 1699, din 11/08/2020 emis de NP Simescu Nicoleta Iconia (Act Administrativ Nr.1882 din 11.08.2020, emis de Primaria Comunei Cornea; Act Administrativ Nr. 190 din 13.08.2020, emis de Primaria Comunei Cornea);		
B3	In baza art. 41 alin (8) din Lg.7/1996, republicata, se noteaza posesia in favoarea 1) STOLOJESCU ROMAN , si sotia 2) STOLOJESCU MARIA , nascuta Balan <i>OBSERVATII: bun comun</i>	A1

C. Partea III. SARCINI .

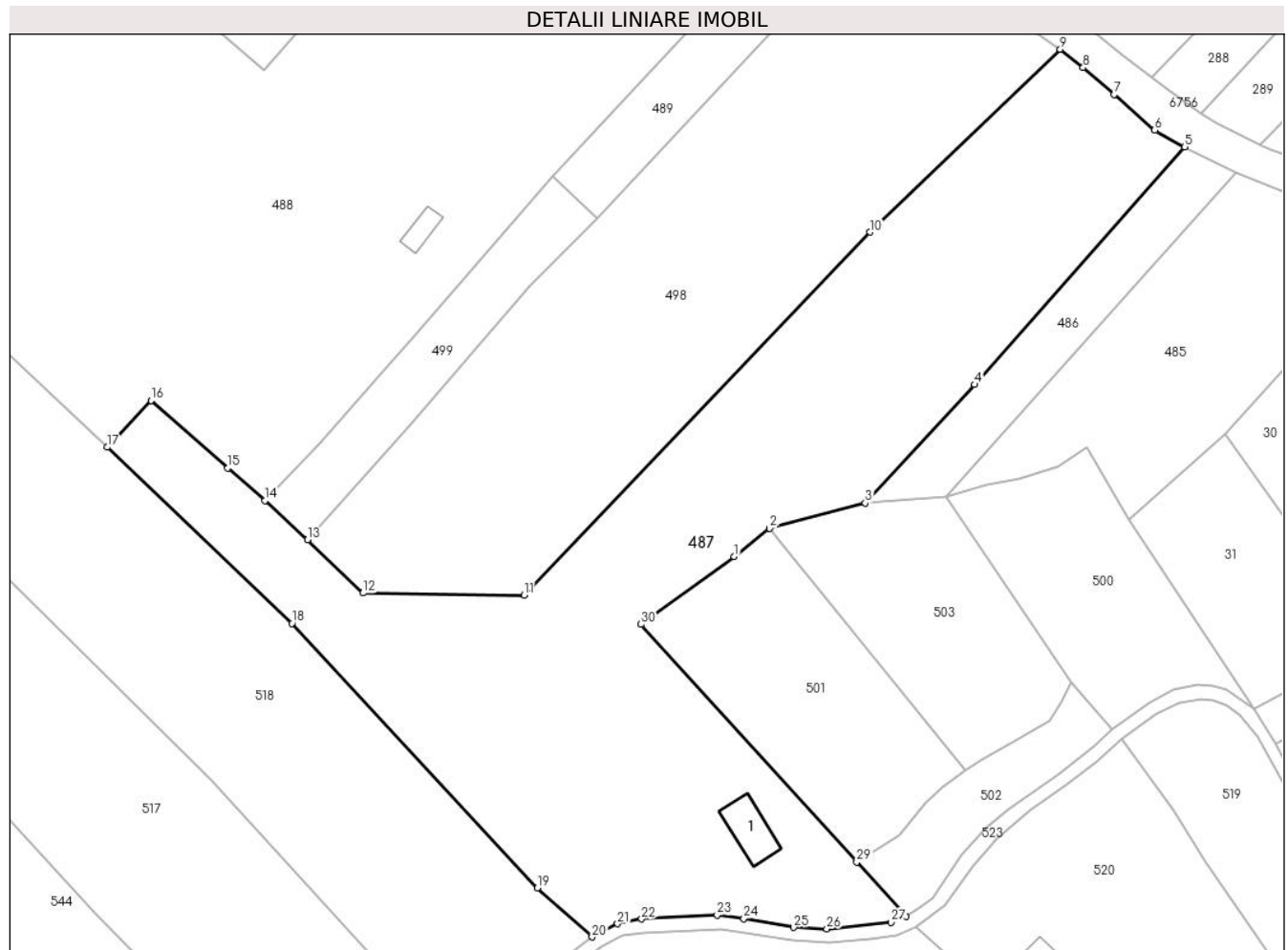
Inscrieri privind dezmembramintele dreptului de proprietate, drepturi reale de garanție și sarcini	Referințe
NU SUNT	

Anexa Nr. 1 La Partea I

Teren

Nr cadastral	Suprafața (mp)*	Observații / Referințe
31183	13.259	

* Suprafața este determinată în planul de proiecție Stereo 70.



Date referitoare la teren

Crt	Categorie folosință	Intravilan	Suprafața (mp)	Tarla	Parcelă	Nr. topo	Observații / Referințe
1	livada	NU	13.140	-	-	-	Carpinis, Nr. Cad. 1100; 1115; 1422; 1425; Partial 1102; Partial 1103; Partial 2440, din planul cadastral 1: 2880 editia 1874 - Cuptoare
2	curti constructii	NU	119	-	-	-	Carpinis, Nr. Cad. 1100; 1115; 1422; 1425; Partial 1102; Partial 1103; Partial 2440, din planul cadastral 1: 2880 editia 1874 - Cuptoare

Date referitoare la construcții

Crt	Număr	Destinație construcție	Supraf. (mp)	Situație juridică	Observații / Referințe
A1.1	31183-C1	construcții anexa	119	Cu acte	Nr. niveluri:1; S. construita la sol:119 mp; Anexa P

Lungime Segmente

1) Valorile lungimilor segmentelor sunt obținute din proiecție în plan.

Punct început	X / Y	Punct sfârșit	X / Y	Lungime segment (** (m))	Punct început	X / Y	Punct sfârșit	X / Y	Lungime segment (** (m))
1	287.147,059 394.907,834	2	287.155,285 394.914,369	10.505	2	287.155,285 394.914,369	3	287.177,48 394.920,288	22.971

Punct început	X / Y	Punct sfârșit	X / Y	Lungime segment (** (m)
3	287.177,48 394.920,288	4	287.202,888 394.947,73	37.398
5	287.251,716 395.002,879	6	287.244,755 395.006,788	7.984
7	287.235,355 395.015,074	8	287.228,118 395.021,261	9.521
9	287.222,797 395.025,521	10	287.178,614 394.983,076	61.268
11	287.098,288 394.898,924	12	287.060,823 394.899,393	37.467
13	287.047,927 394.911,713	14	287.038,085 394.920,82	13.409
15	287.029,41 394.928,344	16	287.011,598 394.944,039	23.74
17	287.001,415 394.933,22	18	287.044,335 394.892,312	59.292
19	287.101,295 394.830,927	20	287.114,044 394.819,586	17.063
21	287.119,982 394.822,652	22	287.125,54 394.823,771	5.669
23	287.143,116 394.824,639	24	287.149,32 394.823,858	6.253
25	287.160,878 394.821,817	26	287.168,62 394.821,442	7.751
27	287.183,535 394.822,959	28	287.186,996 394.824,306	3.714
29	287.175,529 394.836,929	30	287.125,416 394.892,114	74.543

Punct început	X / Y	Punct sfârșit	X / Y	Lungime segment (** (m)
4	287.202,888 394.947,73	5	287.251,716 395.002,879	73.658
6	287.244,755 395.006,788	7	287.235,355 395.015,074	12.531
8	287.228,118 395.021,261	9	287.222,797 395.025,521	6.816
10	287.178,614 394.983,076	11	287.098,288 394.898,924	116.335
12	287.060,823 394.899,393	13	287.047,927 394.911,713	17.835
14	287.038,085 394.920,82	15	287.029,41 394.928,344	11.484
16	287.011,598 394.944,039	17	287.001,415 394.933,22	14.857
18	287.044,335 394.892,312	19	287.101,295 394.830,927	83.741
20	287.114,044 394.819,586	21	287.119,982 394.822,652	6.684
22	287.125,54 394.823,771	23	287.143,116 394.824,639	17.598
24	287.149,32 394.823,858	25	287.160,878 394.821,817	11.736
26	287.168,62 394.821,442	27	287.183,535 394.822,959	14.992
28	287.186,996 394.824,306	29	287.175,529 394.836,929	17.054
30	287.125,416 394.892,114	1	287.147,059 394.907,834	26.75

** Lungimile segmentelor sunt determinate în planul de proiecție Stereo 70 și sunt rotunjite la 1 milimetru.

*** Distanța dintre puncte este formată din segmente cumulate ce sunt mai mici decât valoarea 1 milimetru.

**DATE DESPRE IMOBILUL NR. 488**

Oficiul de Cadastru și Publicitate Imobiliară CARAS-SEVERIN
Biroul de Cadastru și Publicitate Imobiliară Caransebes

A. Partea I. Descrierea imobilului

TEREN Extravilan

Adresa: Jud. Caraș-Severin

Nr. Crt	Nr cadastral Nr. topografic	Suprafața* (mp)	Observații / Referințe
A1		21.257	Sector cadastral:46 Teren neimprijmit;

Construcții

Crt	Nr cadastral Nr. topografic	Adresa	Observații / Referințe
A1.1		Jud. Caraș-Severin	Nr. niveluri:1; S. construita la sol:47 mp; Anexa P

B. Partea II. Proprietari și acte

Inscrieri privitoare la dreptul de proprietate și alte drepturi reale		Referințe
431 / 24/04/2023		
Act Normativ nr. 7, din 13/03/1996 emis de Parlamentul Romaniei;		
B1	Intabulare, drept de PROPRIETATE, dobandit prin Lege, cota actuala 1/1 1) NEIDENTIFICAT NEIDENTIFICAT	A1
Act Normativ nr. 7, din 13/03/1996 emis de Parlamentul Romaniei (Adeverinta nr. 875/29.03.2023, emisa de Primaria Comunei Cornea);		
B2	Intabulare, drept de PROPRIETATE, dobandit prin Lege, cota actuala 1/1 1) JUCA PAVEL	A1.1
B3	Se noteaza posesia factica in favoarea lui 1) JUCA PAVEL	A1

C. Partea III. SARCINI .

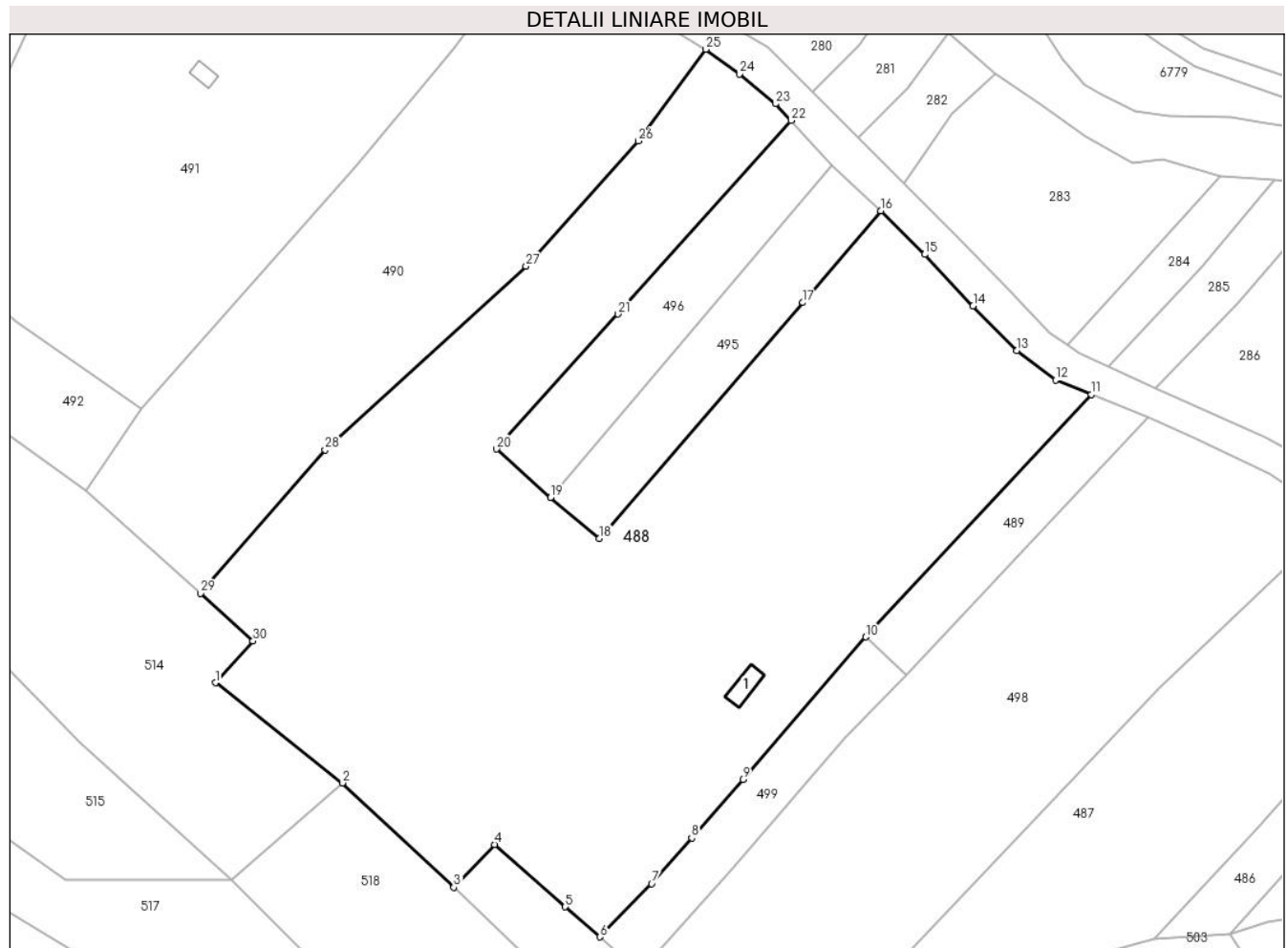
Inscrieri privind dezmembramintele dreptului de proprietate, drepturi reale de garanție și sarcini	Referințe
NU SUNT	

Anexa Nr. 1 La Partea I

Teren

Nr cadastral	Suprafața (mp)*	Observații / Referințe
	21.257	

* Suprafața este determinată în planul de proiecție Stereo 70.



Date referitoare la teren

Crt	Categorie folosință	Intra vilan	Suprafața (mp)	Tarla	Parcelă	Nr. topo	Observații / Referințe
1	curți constructii	NU	80	-	-	-	Carpinis, Nr. Cad. 1393; 1399; 1400; 1401; 1407; 1408, Partial 1413, Partial 1314, Partial 2440, din planul cadastral 1:2880, editia 1874 - Cuptoare
2	faneata	NU	21.177	-	-	-	Carpinis, Nr. Cad. 1393; 1399; 1400; 1401; 1407; 1408, Partial 1413, Partial 1314, Partial 2440, din planul cadastral 1:2880, editia 1874 - Cuptoare

Date referitoare la construcții

Crt	Număr	Destinație construcție	Supraf. (mp)	Situație juridică	Observații / Referințe
A1.1		constructii anexa	47	Cu acte	Nr. niveluri:1; S. construita la sol:47 mp; Anexa p

Lungime Segmente

1) Valorile lungimilor segmentelor sunt obținute din proiecție în plan.

Punct început	X / Y	Punct sfârșit	X / Y	Lungime segment (** (m)	Punct început	X / Y	Punct sfârșit	X / Y	Lungime segment (** (m)
---------------	-------	---------------	-------	-------------------------	---------------	-------	---------------	-------	-------------------------

Punct început	X / Y	Punct sfârșit	X / Y	Lungime segment (** (m)
1	286.941,542 394.984,597	2	286.973,378 394.959,434	40.58
3	287.001,415 394.933,22	4	287.011,598 394.944,039	14.857
5	287.029,41 394.928,344	6	287.038,085 394.920,82	11.484
7	287.051,099 394.934,157	8	287.061,162 394.945,656	15.281
9	287.074,0 394.960,31	10	287.104,916 394.996,057	47.262
11	287.161,528 395.056,909	12	287.152,563 395.060,568	9.683
13	287.142,848 395.067,901	14	287.131,843 395.079,143	15.732
15	287.119,72 395.092,048	16	287.108,636 395.102,993	15.577
17	287.089,103 395.079,961	18	287.037,95 395.020,789	78.217
19	287.025,724 395.031,061	20	287.012,152 395.043,222	18.222
21	287.042,606 395.077,097	22	287.086,203 395.125,655	65.257
23	287.082,193 395.129,836	24	287.073,203 395.137,33	11.703
25	287.064,647 395.143,511	26	287.047,782 395.120,527	28.508
27	287.019,545 395.089,054	28	286.969,062 395.043,044	68.304
29	286.937,812 395.006,988	30	286.950,977 394.995,067	17.76

Punct început	X / Y	Punct sfârșit	X / Y	Lungime segment (** (m)
2	286.973,378 394.959,434	3	287.001,415 394.933,22	38.383
4	287.011,598 394.944,039	5	287.029,41 394.928,344	23.74
6	287.038,085 394.920,82	7	287.051,099 394.934,157	18.635
8	287.061,162 394.945,656	9	287.074,0 394.960,31	19.482
10	287.104,916 394.996,057	11	287.161,528 395.056,909	83.113
12	287.152,563 395.060,568	13	287.142,848 395.067,901	12.172
14	287.131,843 395.079,143	15	287.119,72 395.092,048	17.706
16	287.108,636 395.102,993	17	287.089,103 395.079,961	30.2
18	287.037,95 395.020,789	19	287.025,724 395.031,061	15.969
20	287.012,152 395.043,222	21	287.042,606 395.077,097	45.552
22	287.086,203 395.125,655	23	287.082,193 395.129,836	5.794
24	287.073,203 395.137,33	25	287.064,647 395.143,511	10.555
26	287.047,782 395.120,527	27	287.019,545 395.089,054	42.283
28	286.969,062 395.043,044	29	286.937,812 395.006,988	47.714
30	286.950,977 394.995,067	1	286.941,542 394.984,597	14.094

** Lungimile segmentelor sunt determinate în planul de proiecție Stereo 70 și sunt rotunjite la 1 milimetru.

*** Distanța dintre puncte este formată din segmente cumulate ce sunt mai mici decât valoarea 1 milimetru.

**DATE DESPRE IMOBILUL NR. 489**

Oficiul de Cadastru și Publicitate Imobiliară CARAS-SEVERIN
Biroul de Cadastru și Publicitate Imobiliară Caransebes

A. Partea I. Descrierea imobilului

TEREN Extravilan

Adresa: Jud. Caraș-Severin

Nr. Crt	Nr cadastral Nr. topografic	Suprafața* (mp)	Observații / Referințe
A1		1.218	Sector cadastral:46 Teren neimprijmit;

B. Partea II. Proprietari și acte

Inscrieri privitoare la dreptul de proprietate și alte drepturi reale	Referințe
429 / 24/04/2023	
Act Normativ nr. 7, din 13/03/1996 emis de Parlamentul Romaniei;	
B1	A1
Intabulare, drept de PROPRIETATE, dobandit prin Lege, cota actuala 1/1 1) NEIDENTIFICAT NEIDENTIFICAT	
Act Normativ nr. 7, din 13/03/1996 emis de Parlamentul Romaniei (Adeverinta nr. 1286/10.04.2023, emisa de Primaria Comunei Cornea);	
B2	A1
Se noteaza posesia factica in favoarea lui 1) TARANU NICOLAE	

C. Partea III. SARCINI .

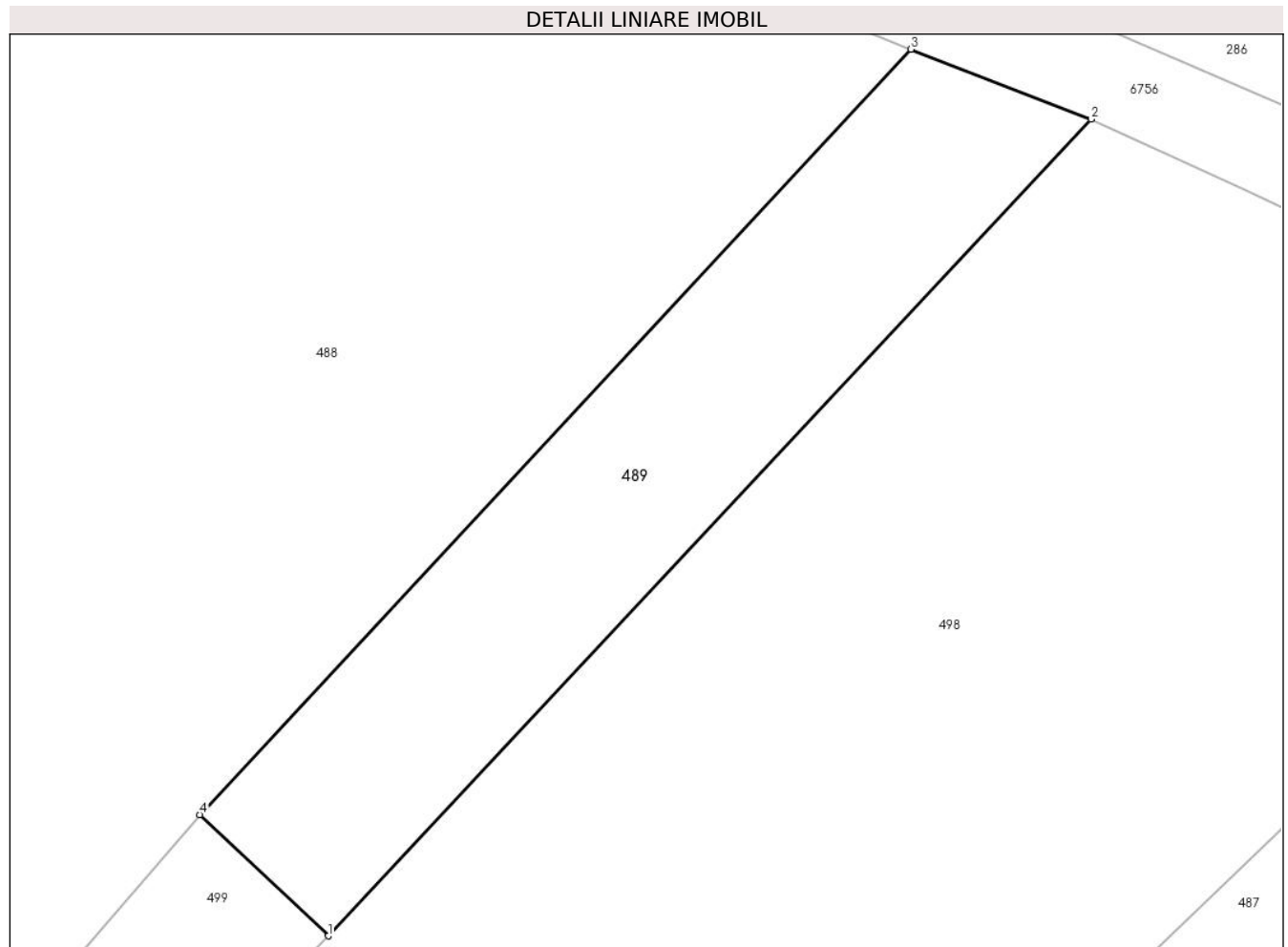
Inscrieri privind dezmembramintele dreptului de proprietate, drepturi reale de garanție și sarcini	Referințe
NU SUNT	

Anexa Nr. 1 La Partea I

Teren

Nr cadastral	Suprafața (mp)*	Observații / Referințe
	1.218	

* Suprafața este determinată în planul de proiecție Stereo 70.



Date referitoare la teren

Crt	Categorie folosință	Intra vilan	Suprafața (mp)	Tarla	Parcelă	Nr. topo	Observații / Referințe
1	faneata	NU	1.218	-	-	-	Carpinis, Nr. Cad. Partial 1413, din planul cadastral 1:2880, editia 1874 - Cuptoare

Lungime Segmente

1) Valorile lungimilor segmentelor sunt obținute din proiecție în plan.

Punct început	X / Y	Punct sfârșit	X / Y	Lungime segment (** (m)
1	287.115,147 394.986,414	2	287.175,864 395.051,35	88.901
2	287.175,864 395.051,35	3	287.161,528 395.056,909	15.376
3	287.161,528 395.056,909	4	287.104,916 394.996,057	83.113
4	287.104,916 394.996,057	1	287.115,147 394.986,414	14.06

**** Lungimile segmentelor sunt determinate în planul de proiecție Stereo 70 și sunt rotunjite la 1 milimetru.**

***** Distanța dintre puncte este formată din segmente cumulate ce sunt mai mici decât valoarea 1 milimetru.**

**DATE DESPRE IMOBILUL NR. 490**

Oficiul de Cadastru și Publicitate Imobiliară CARAS-SEVERIN
Biroul de Cadastru și Publicitate Imobiliară Caransebes

A. Partea I. Descrierea imobilului

TEREN Extravilan

Nr. CF vechi:1636-Cuptoare

Adresa: Jud. Caraș-Severin

Nr. Crt	Nr cadastral Nr. topografic	Suprafața* (mp)	Observații / Referințe
A1		8.286	Sector cadastral:46 Teren neimprijmit;

B. Partea II. Proprietari și acte

Inscrieri privitoare la dreptul de proprietate și alte drepturi reale		Referințe
14774 / 07/09/2007		
Act Notarial nr. 3230, din 01/01/2007 emis de BNP Simescu Nicoleta Iconia (imparteala voluntara);		
B1	Intabulare, drept de PROPRIETATE, dobandit prin lesire Din Indiviziune, cota actuala 4313/8286 1) JURESCU VASILE	A1
614 / 15/05/2023		
Act Normativ nr. 7, din 13/03/1996 emis de Parlamentul Romaniei;		
B2	Intabulare, drept de PROPRIETATE, dobandit prin Lege, cota actuala 3973/8286 1) NEIDENTIFICAT NEIDENTIFICAT	A1
Act Normativ nr. 7, din 13/03/1996 emis de Parlamentul Romaniei (Adeverinta nr. 1292/10.04.2023, emisa de Primaria Comunei Cornea);		
B3	Se noteaza posesia factica pe suprafata de 3973 mp in favoarea lui 1) JURESCU SIMION, si sotia 2) JURESCU SOFIA	A1

C. Partea III. SARCINI .

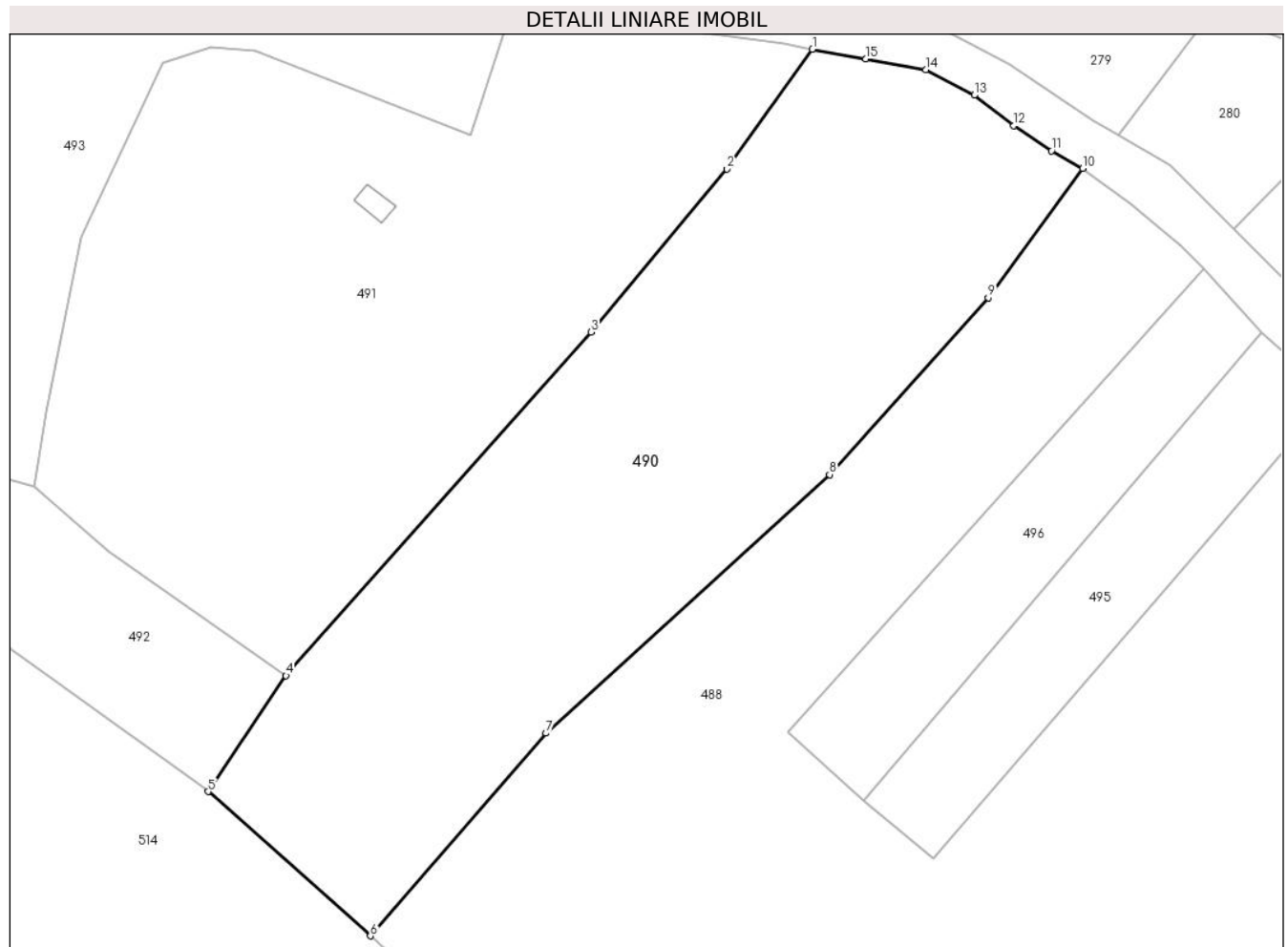
Inscrieri privind dezmembramintele dreptului de proprietate, drepturi reale de garanție și sarcini	Referințe
NU SUNT	

Anexa Nr. 1 La Partea I

Teren

Nr cadastral	Suprafața (mp)*	Observații / Referințe
	8.286	

* Suprafața este determinată în planul de proiecție Stereo 70.



Date referitoare la teren

Crt	Categorie folosință	Intravilan	Suprafața (mp)	Tarla	Parcelă	Nr. topo	Observații / Referințe
1	faneata	NU	8.286	-	-	99; 100 si %	Carpinis, Nr. Cad. 1129; 1130; 1131, din planul cadastral 1:2880, editia 1874 - Cuptoare

Lungime Segmente

1) Valorile lungimilor segmentelor sunt obținute din proiecție în plan.

Punct început	X / Y	Punct sfârșit	X / Y	Lungime segment (** (m)
1	287.016,513 395.164,705	2	287.001,255 395.143,403	26.203
2	287.001,255 395.143,403	3	286.977,113 395.114,391	37.743
3	286.977,113 395.114,391	4	286.922,79 395.053,273	81.77
4	286.922,79 395.053,273	5	286.908,925 395.032,668	24.836
5	286.908,925 395.032,668	6	286.937,812 395.006,988	38.651

Punct început	X / Y	Punct sfârșit	X / Y	Lungime segment (** (m)
6	286.937,812 395.006,988	7	286.969,062 395.043,044	47.714
7	286.969,062 395.043,044	8	287.019,545 395.089,054	68.304
8	287.019,545 395.089,054	9	287.047,782 395.120,527	42.283
9	287.047,782 395.120,527	10	287.064,647 395.143,511	28.508
10	287.064,647 395.143,511	11	287.059,047 395.146,611	6.401
11	287.059,047 395.146,611	12	287.052,373 395.151,143	8.068
12	287.052,373 395.151,143	13	287.045,326 395.156,52	8.863
13	287.045,326 395.156,52	14	287.036,732 395.161,066	9.722
14	287.036,732 395.161,066	15	287.025,996 395.162,979	10.906
15	287.025,996 395.162,979	1	287.016,513 395.164,705	9.639

** Lungimile segmentelor sunt determinate în planul de proiecție Stereo 70 și sunt rotunjite la 1 milimetru.

*** Distanța dintre puncte este formată din segmente cumulate ce sunt mai mici decât valoarea 1 milimetru.

**DATE DESPRE IMOBILUL NR. 491**

Oficiul de Cadastru și Publicitate Imobiliară CARAS-SEVERIN
Biroul de Cadastru și Publicitate Imobiliară Caransebes

A. Partea I. Descrierea imobilului

TEREN Extravilan

Nr. CF vechi:1636-Cuptoare

Adresa: Jud. Caraș-Severin

Nr. Crt	Nr cadastral Nr. topografic	Suprafața* (mp)	Observații / Referințe
A1		8.820	Sector cadastral:46 Teren neimprijmit;

Construcții

Crt	Nr cadastral Nr. topografic	Adresa	Observații / Referințe
A1.1		Jud. Caraș-Severin	Nr. niveluri:1; S. construita la sol:24 mp; Anexa P

B. Partea II. Proprietari și acte

Inscrieri privitoare la dreptul de proprietate și alte drepturi reale		Referințe
14774 / 07/09/2007		
Act Notarial nr. 3230, din 01/01/2007 emis de BNP Simescu Nicoleta Iconia (imparteala voluntara);		
B1	Intabulare, drept de PROPRIETATE, dobandit prin lesire Din Indiviziune, cota actuala 4314/8820 1) ILIESCU IOAN	A1
613 / 15/05/2023		
Act Normativ nr. 7, din 13/03/1996 emis de Parlamentul Romaniei;		
B2	Intabulare, drept de PROPRIETATE, dobandit prin Lege, cota actuala 4506/8820 1) NEIDENTIFICAT NEIDENTIFICAT	A1
Act Normativ nr. 7, din 13/03/1996 emis de Parlamentul Romaniei (Adeverinta nr. 872/29.03.2023, emisa de Primaria Comunei Cornea);		
B3	Intabulare, drept de PROPRIETATE, dobandit prin Lege, cota actuala 1/1 1) ILIESCU PETRIA	A1.1
B4	Se noteaza posesia factica pe suprafata de 4506 mp in favoarea lui 1) ILIESCU PETRIA	A1

C. Partea III. SARCINI .

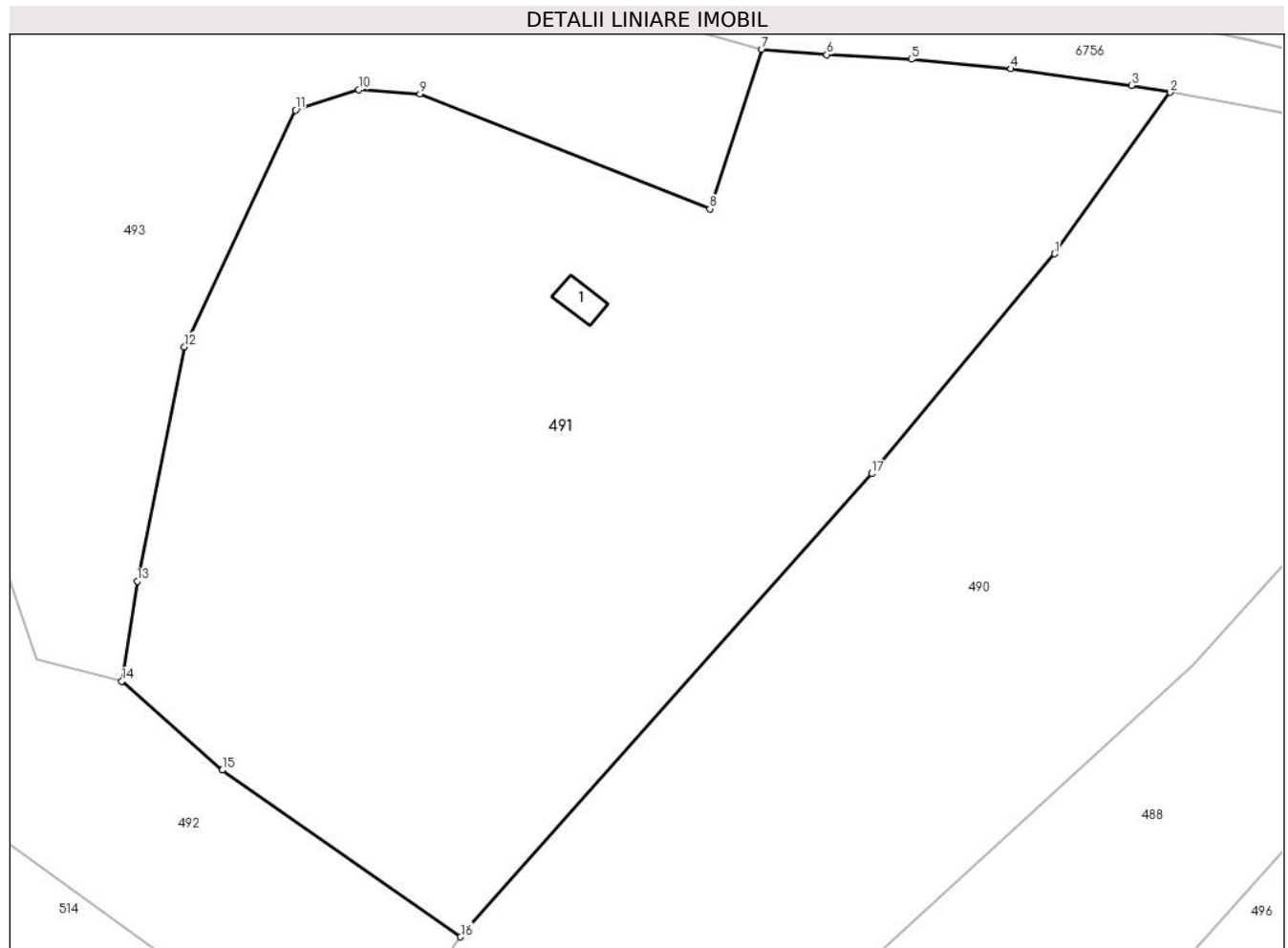
Inscrieri privind dezmembramintele dreptului de proprietate, drepturi reale de garanție și sarcini	Referințe
NU SUNT	

Anexa Nr. 1 La Partea I

Teren

Nr cadastral	Suprafața (mp)*	Observații / Referințe
	8.820	

* Suprafața este determinată în planul de proiecție Stereo 70.



Date referitoare la teren

Crt	Categorie folosință	Intravilan	Suprafața (mp)	Tarla	Parcelă	Nr. topo	Observații / Referințe
1	curți construcții	NU	50	-	-	99; 100; %	Carpinis, Nr. Cad. 1128; Partial: 1126; Partial 1127, din planul cadastral 1: 2880, editia 1874 - Cuptoare
2	faneata	NU	8.770	-	-	99; 100 si %	Carpinis, Nr. Cad. 1128; Partial: 1126; Partial 1127, din planul cadastral 1: 2880, editia 1874 - Cuptoare

Date referitoare la construcții

Crt	Număr	Destinație construcție	Supraf. (mp)	Situație juridică	Observații / Referințe
A1.1		construcții anexa	24	Cu acte	Nr. niveluri:1; S. construita la sol:24 mp; Anexa p

Lungime Segmente

1) Valorile lungimilor segmentelor sunt obținute din proiecție în plan.

Punct început	X / Y	Punct sfârșit	X / Y	Lungime segment (** (m)
1	287.001,255 395.143,403	2	287.016,513 395.164,705	26.203
2	287.016,513 395.164,705	3	287.011,423 395.165,632	5.174

Punct început	X / Y	Punct sfârșit	X / Y	Lungime segment (** (m)
3	287.011,423 395.165,632	4	286.995,472 395.167,818	16.1
4	286.995,472 395.167,818	5	286.982,331 395.169,08	13.201
5	286.982,331 395.169,08	6	286.971,163 395.169,695	11.185
6	286.971,163 395.169,695	7	286.962,568 395.170,39	8.623
7	286.962,568 395.170,39	8	286.955,712 395.149,343	22.136
8	286.955,712 395.149,343	9	286.917,441 395.164,505	41.165
9	286.917,441 395.164,505	10	286.909,342 395.165,058	8.118
10	286.909,342 395.165,058	11	286.900,964 395.162,352	8.804
11	286.900,964 395.162,352	12	286.886,309 395.131,134	34.487
12	286.886,309 395.131,134	13	286.880,076 395.100,214	31.542
13	286.880,076 395.100,214	14	286.878,025 395.087,007	13.365
14	286.878,025 395.087,007	15	286.891,324 395.075,286	17.727
15	286.891,324 395.075,286	16	286.922,79 395.053,273	38.402
16	286.922,79 395.053,273	17	286.977,113 395.114,391	81.77
17	286.977,113 395.114,391	1	287.001,255 395.143,403	37.743

** Lungimile segmentelor sunt determinate în planul de proiecție Stereo 70 și sunt rotunjite la 1 milimetru.

*** Distanța dintre puncte este formată din segmente cumulate ce sunt mai mici decât valoarea 1 milimetru.

**DATE DESPRE IMOBILUL NR. 492**

Oficiul de Cadastru și Publicitate Imobiliară CARAS-SEVERIN
Biroul de Cadastru și Publicitate Imobiliară Caransebes

A. Partea I. Descrierea imobilului

TEREN Extravilan

Adresa: Jud. Caraș-Severin

Nr. Crt	Nr cadastral Nr. topografic	Suprafața* (mp)	Observații / Referințe
A1		2.740	Sector cadastral:46 Teren neimpregmuit;

B. Partea II. Proprietari și acte

Inscrieri privitoare la dreptul de proprietate și alte drepturi reale		Referințe
435 / 24/04/2023		
Act Normativ nr. 7, din 13/03/1996 emis de Parlamentul Romaniei;		
B1	Intabulare, drept de PROPRIETATE, dobandit prin Lege, cota actuala 1/1 1) NEIDENTIFICAT NEIDENTIFICAT	A1
Act Normativ nr. 7, din 13/03/1996 emis de Parlamentul Romaniei (Adeverinta nr. 873/29.03.2023, emisa de Primaria Comunei Cornea);		
B2	Se noteaza posesia factica in favoarea lui 1) TEREGOVAN ILIE	A1

C. Partea III. SARCINI .

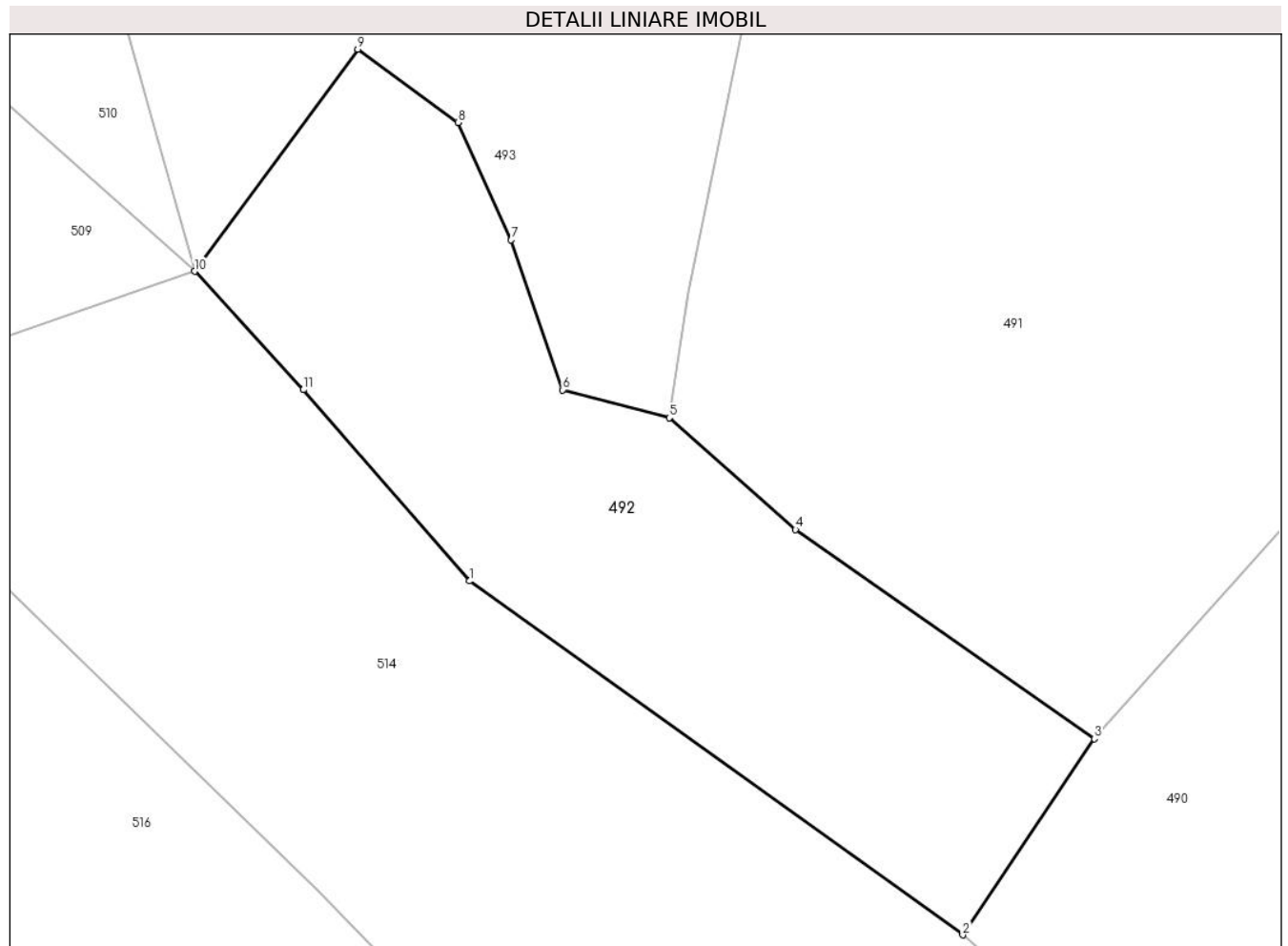
Inscrieri privind dezmembramintele dreptului de proprietate, drepturi reale de garanție și sarcini	Referințe
NU SUNT	

Anexa Nr. 1 La Partea I

Teren

Nr cadastral	Suprafața (mp)*	Observații / Referințe
	2.740	

* Suprafața este determinată în planul de proiecție Stereo 70.



Date referitoare la teren

Crt	Categorie folosință	Intravilan	Suprafața (mp)	Tarla	Parcelă	Nr. topo	Observații / Referințe
1	livada	NU	2.740	-	-	-	Carpinis, Nr. Cad. Partial 1126, Partial 1127, din planul cadastral 1:2880, editia 1874 - Cuptoare

Lungime Segmente

1) Valorile lungimilor segmentelor sunt obținute din proiecție în plan.

Punct început	X / Y	Punct sfârșit	X / Y	Lungime segment (** (m)
1	286.857,012 395.069,865	2	286.908,925 395.032,668	63.864
2	286.908,925 395.032,668	3	286.922,79 395.053,273	24.836
3	286.922,79 395.053,273	4	286.891,324 395.075,286	38.402
4	286.891,324 395.075,286	5	286.878,025 395.087,007	17.727
5	286.878,025 395.087,007	6	286.866,838 395.089,951	11.568

Punct început	X / Y	Punct sfârșit	X / Y	Lungime segment (** (m)
6	286.866,838 395.089,951	7	286.861,389 395.105,716	16.68
7	286.861,389 395.105,716	8	286.855,79 395.118,067	13.561
8	286.855,79 395.118,067	9	286.845,256 395.125,762	13.045
9	286.845,256 395.125,762	10	286.828,068 395.102,408	28.997
10	286.828,068 395.102,408	11	286.839,52 395.089,968	16.909
11	286.839,52 395.089,968	1	286.857,012 395.069,865	26.648

** Lungimile segmentelor sunt determinate în planul de proiecție Stereo 70 și sunt rotunjite la 1 milimetru.

*** Distanța dintre puncte este formată din segmente cumulate ce sunt mai mici decât valoarea 1 milimetru.

**DATE DESPRE IMOBILUL NR. 493**

Oficiul de Cadastru și Publicitate Imobiliară CARAS-SEVERIN
Biroul de Cadastru și Publicitate Imobiliară Caransebes

A. Partea I. Descrierea imobilului

TEREN Extravilan

Nr. CF vechi:952-Cuptoare

Adresa: Jud. Caraș-Severin

Nr. Crt	Nr cadastral Nr. topografic	Suprafața* (mp)	Observații / Referințe
A1	31374	Din acte: 14.566 Masurata: 9.322	Sector cadastral:46 Teren neimprejmuit; Se asimileaza si cu I.E. 31370; I.E. 31375 si I.E. 31367

B. Partea II. Proprietari și acte

Inscrieri privitoare la dreptul de proprietate și alte drepturi reale		Referințe
33351 / 11/10/2021		
Act Notarial nr. 2332, din 07/10/2021 emis de BNP Simescu Gheorghe (act de sistare indiviziune si partaj);		
B1	Intabulare, drept de PROPRIETATEDrept Partaj Voluntar, dobandit prin lesire Din Indiviziune, cota actuala 1/1 1) PINDEI MARIA, nascuta Stolojescu	A1

C. Partea III. SARCINI

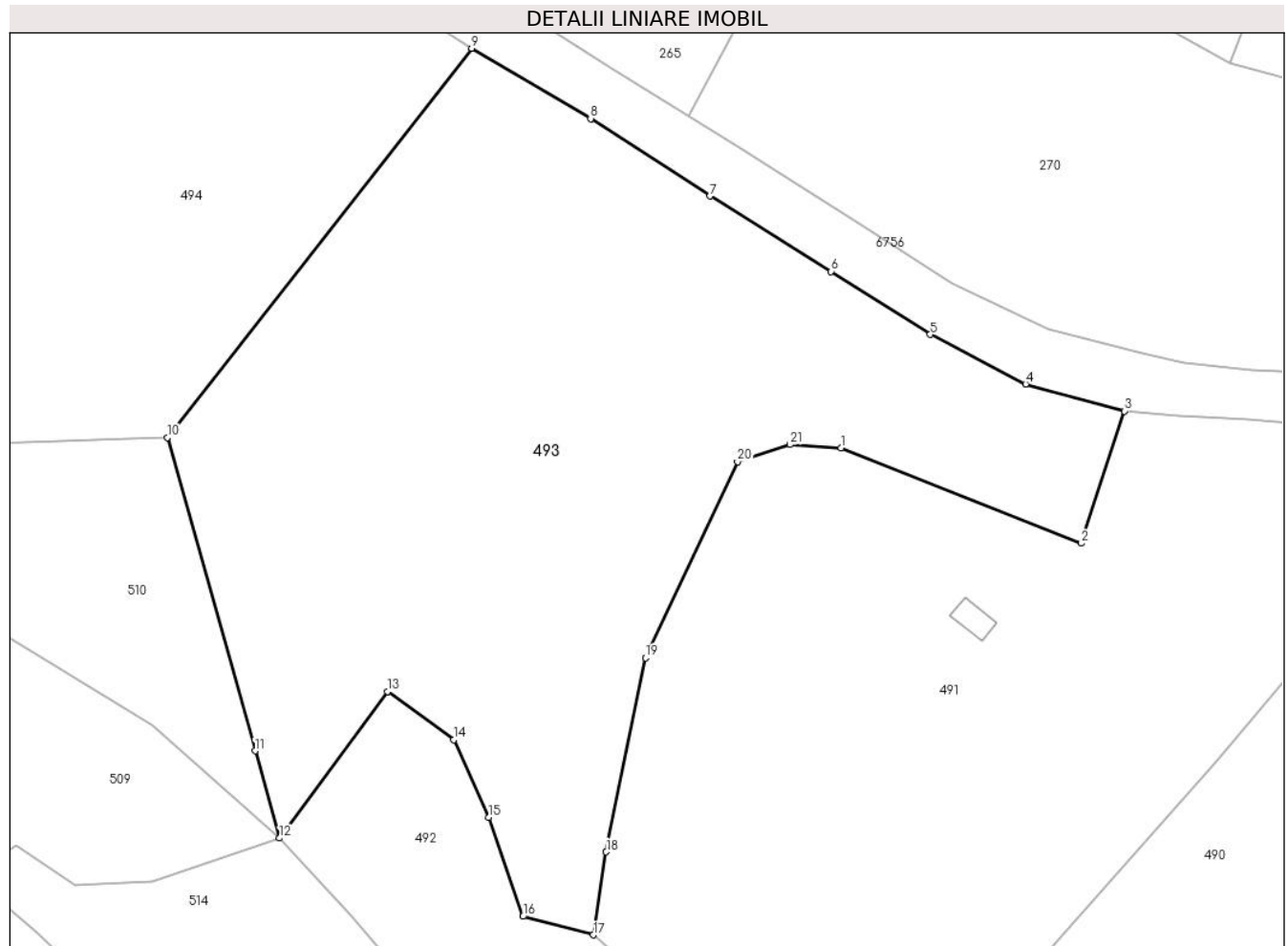
Inscrieri privind dezmembramintele dreptului de proprietate, drepturi reale de garanție și sarcini		Referințe
934 / 09/12/1946		
Act Notarial nr. 1, din 09/12/1946 emis de BNP;		
C1	Intabulare, drept de UZUFRACT VIAGER, dobandit prin Conventie, cota actuala 6474/9322, cota initiala 6474/9322 1) STOLOJESCU ANA, nascuta Iliescu	A1

Anexa Nr. 1 La Partea I

Teren

Nr cadastral	Suprafața (mp)*	Observații / Referințe
31374	Din acte: 14.566 Masurata: 9.322	Se asimileaza si cu I.E. 31370; I.E. 31375 si I.E. 31367

* Suprafața este determinată în planul de proiecție Stereo 70.



Date referitoare la teren

Crt	Categorie folosință	Intravilan	Suprafața (mp)	Tarla	Parcelă	Nr. topo	Observații / Referințe
1	faneata	NU	9.322	-	-	96 si 103	Carpinis, Nr. Cad. 1165; Partial 1163; Partial 1166, din planul cadastral 1: 2880, editia 1874 - Cuptoare

Lungime Segmente

1) Valorile lungimilor segmentelor sunt obținute din proiecție în plan.

Punct început	X / Y	Punct sfârșit	X / Y	Lungime segment (** (m)
1	286.917,441 395.164,505	2	286.955,712 395.149,343	41.165
3	286.962,568 395.170,39	4	286.946,87 395.174,712	16.282
5	286.931,668 395.182,588	6	286.915,865 395.192,612	18.714
7	286.896,567 395.204,631	8	286.877,602 395.216,958	22.619

Punct început	X / Y	Punct sfârșit	X / Y	Lungime segment (** (m)
2	286.955,712 395.149,343	3	286.962,568 395.170,39	22.136
4	286.946,87 395.174,712	5	286.931,668 395.182,588	17.121
6	286.915,865 395.192,612	7	286.896,567 395.204,631	22.735
8	286.877,602 395.216,958	9	286.858,651 395.228,136	22.002

Punct început	X / Y	Punct sfârșit	X / Y	Lungime segment (** (m)
9	286.858,651 395.228,136	10	286.810,238 395.166,189	78.621
11	286.824,184 395.116,304	12	286.828,068 395.102,408	14.428
13	286.845,256 395.125,762	14	286.855,79 395.118,067	13.045
15	286.861,389 395.105,716	16	286.866,838 395.089,951	16.68
17	286.878,025 395.087,007	18	286.880,076 395.100,214	13.365
19	286.886,309 395.131,134	20	286.900,964 395.162,352	34.487
21	286.909,342 395.165,058	1	286.917,441 395.164,505	8.118

Punct început	X / Y	Punct sfârșit	X / Y	Lungime segment (** (m)
10	286.810,238 395.166,189	11	286.824,184 395.116,304	51.798
12	286.828,068 395.102,408	13	286.845,256 395.125,762	28.997
14	286.855,79 395.118,067	15	286.861,389 395.105,716	13.561
16	286.866,838 395.089,951	17	286.878,025 395.087,007	11.568
18	286.880,076 395.100,214	19	286.886,309 395.131,134	31.542
20	286.900,964 395.162,352	21	286.909,342 395.165,058	8.804

** Lungimile segmentelor sunt determinate în planul de proiecție Stereo 70 și sunt rotunjite la 1 milimetru.

*** Distanța dintre puncte este formată din segmente cumulate ce sunt mai mici decât valoarea 1 milimetru.

**DATE DESPRE IMOBILUL NR. 494**

Oficiul de Cadastru și Publicitate Imobiliară CARAS-SEVERIN
Biroul de Cadastru și Publicitate Imobiliară Caransebes

A. Partea I. Descrierea imobilului

TEREN Extravilan

Adresa: Jud. Caraș-Severin

Nr. Crt	Nr cadastral Nr. topografic	Suprafața* (mp)	Observații / Referințe
A1		11.098	Sector cadastral:46 Teren neimpregmuit;

B. Partea II. Proprietari și acte

Inscrieri privitoare la dreptul de proprietate și alte drepturi reale		Referințe
72 / 12/04/2023		
Act Normativ nr. 7, din 13/03/1996 emis de Parlamentul Romaniei;		
B1	Intabulare, drept de PROPRIETATE, dobandit prin Lege, cota actuala 1/1 1) NEIDENTIFICAT NEIDENTIFICAT	A1
Act Normativ nr. 7, din 13/03/1996 emis de Parlamentul Romaniei (Adeverinta nr. 871/29.03.2023, emisa de Primaria Comunei Cornea);		
B2	Se noteaza posesia factica in favoarea lui 1) MUTASCU PETRU	A1

C. Partea III. SARCINI .

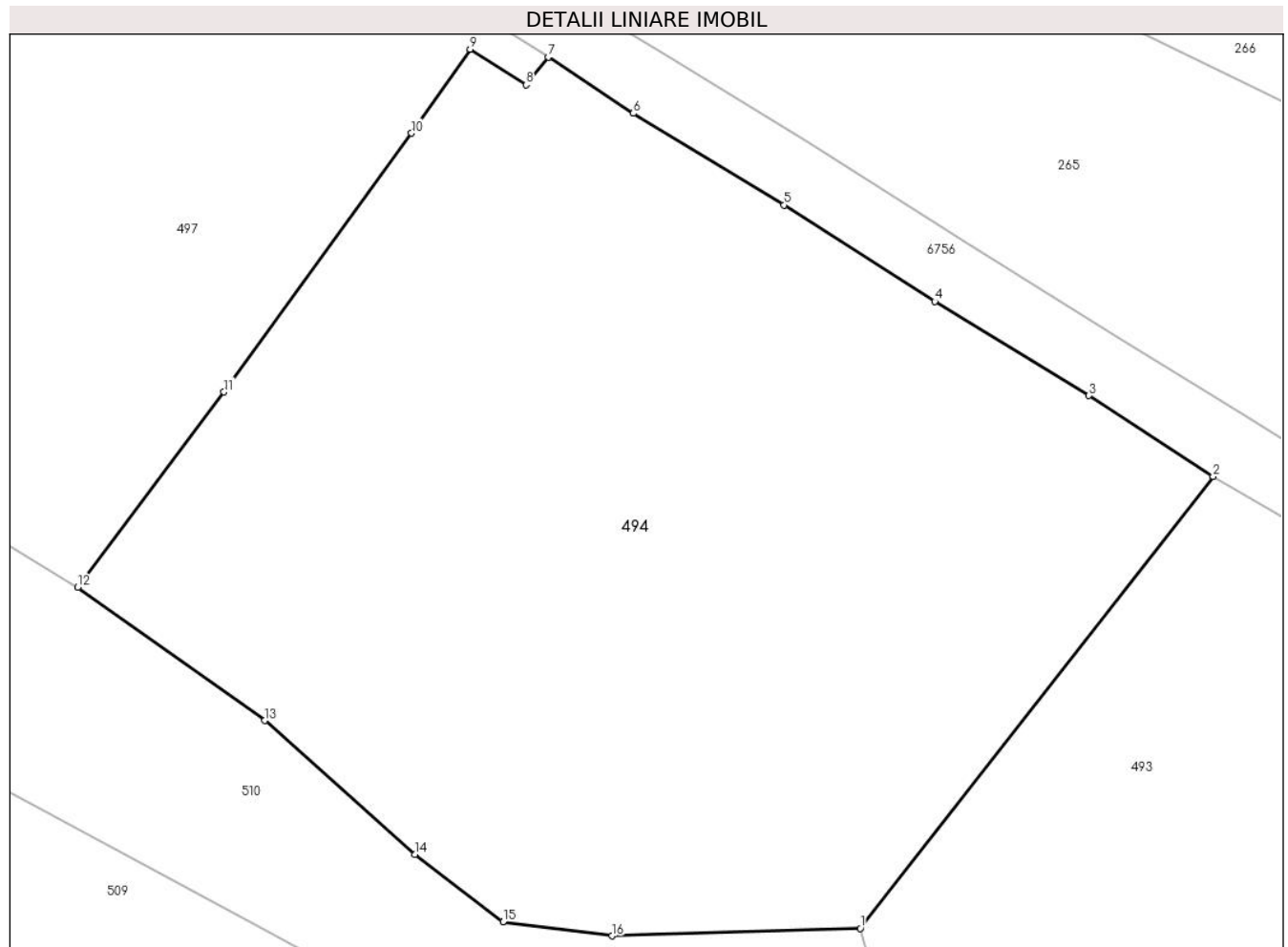
Inscrieri privind dezmembramintele dreptului de proprietate, drepturi reale de garanție și sarcini	Referințe
NU SUNT	

Anexa Nr. 1 La Partea I

Teren

Nr cadastral	Suprafața (mp)*	Observații / Referințe
	11.098	

* Suprafața este determinată în planul de proiecție Stereo 70.



Date referitoare la teren

Crt	Categorie folosință	Intravilan	Suprafața (mp)	Tarla	Parcelă	Nr. topo	Observații / Referințe
1	faneata	NU	11.098	-	-	-	Carpinis, Nr. Cad. 1143; 1161; 1164; Partial 1157; Partial 1158, din planul cadastral 1:2880, editia 1874 - Cuptoare

Lungime Segmente

1) Valorile lungimilor segmentelor sunt obținute din proiecție în plan.

Punct început	X / Y	Punct sfârșit	X / Y	Lungime segment (** (m)
1	286.810,238 395.166,189	2	286.858,651 395.228,136	78.621
2	286.858,651 395.228,136	3	286.841,617 395.239,206	20.315
3	286.841,617 395.239,206	4	286.820,471 395.252,113	24.774
4	286.820,471 395.252,113	5	286.799,801 395.265,325	24.532

Punct început	X / Y	Punct sfârșit	X / Y	Lungime segment (** (m)
5	286.799,801 395.265,325	6	286.779,115 395.277,882	24.199
6	286.779,115 395.277,882	7	286.767,478 395.285,596	13.962
7	286.767,478 395.285,596	8	286.764,416 395.281,799	4.878
8	286.764,416 395.281,799	9	286.756,768 395.286,659	9.062
9	286.756,768 395.286,659	10	286.748,701 395.275,155	14.051
10	286.748,701 395.275,155	11	286.722,993 395.239,694	43.799
11	286.722,993 395.239,694	12	286.702,927 395.212,935	33.447
12	286.702,927 395.212,935	13	286.728,562 395.194,658	31.483
13	286.728,562 395.194,658	14	286.749,147 395.176,339	27.556
14	286.749,147 395.176,339	15	286.761,268 395.167,111	15.234
15	286.761,268 395.167,111	16	286.776,189 395.165,161	15.048
16	286.776,189 395.165,161	1	286.810,238 395.166,189	34.065

** Lungimile segmentelor sunt determinate în planul de proiecție Stereo 70 și sunt rotunjite la 1 milimetru.

*** Distanța dintre puncte este formată din segmente cumulate ce sunt mai mici decât valoarea 1 milimetru.

**DATE DESPRE IMOBILUL NR. 495**

Oficiul de Cadastru și Publicitate Imobiliară CARAS-SEVERIN
Biroul de Cadastru și Publicitate Imobiliară Caransebes

A. Partea I. Descrierea imobilului

TEREN Extravilan

Adresa: Jud. Caraș-Severin

Nr. Crt	Nr cadastral Nr. topografic	Suprafața* (mp)	Observații / Referințe
A1		1.789	Sector cadastral:46 Teren neimprijmit;

B. Partea II. Proprietari și acte

Inscrieri privitoare la dreptul de proprietate și alte drepturi reale		Referințe
432 / 24/04/2023		
Act Normativ nr. 7, din 13/03/1996 emis de Parlamentul Romaniei;		
B1	Intabulare, drept de PROPRIETATE, dobandit prin Lege, cota actuala 1/1 1) NEIDENTIFICAT NEIDENTIFICAT	A1
Act Normativ nr. 7, din 13/03/1996 emis de Parlamentul Romaniei (Adeverinta nr. 874/29.03.2023, emisa de Primaria Comunei Cornea);		
B2	Se noteaza posesia factica in favoarea lui 1) NOVACESCU PETRU	A1

C. Partea III. SARCINI .

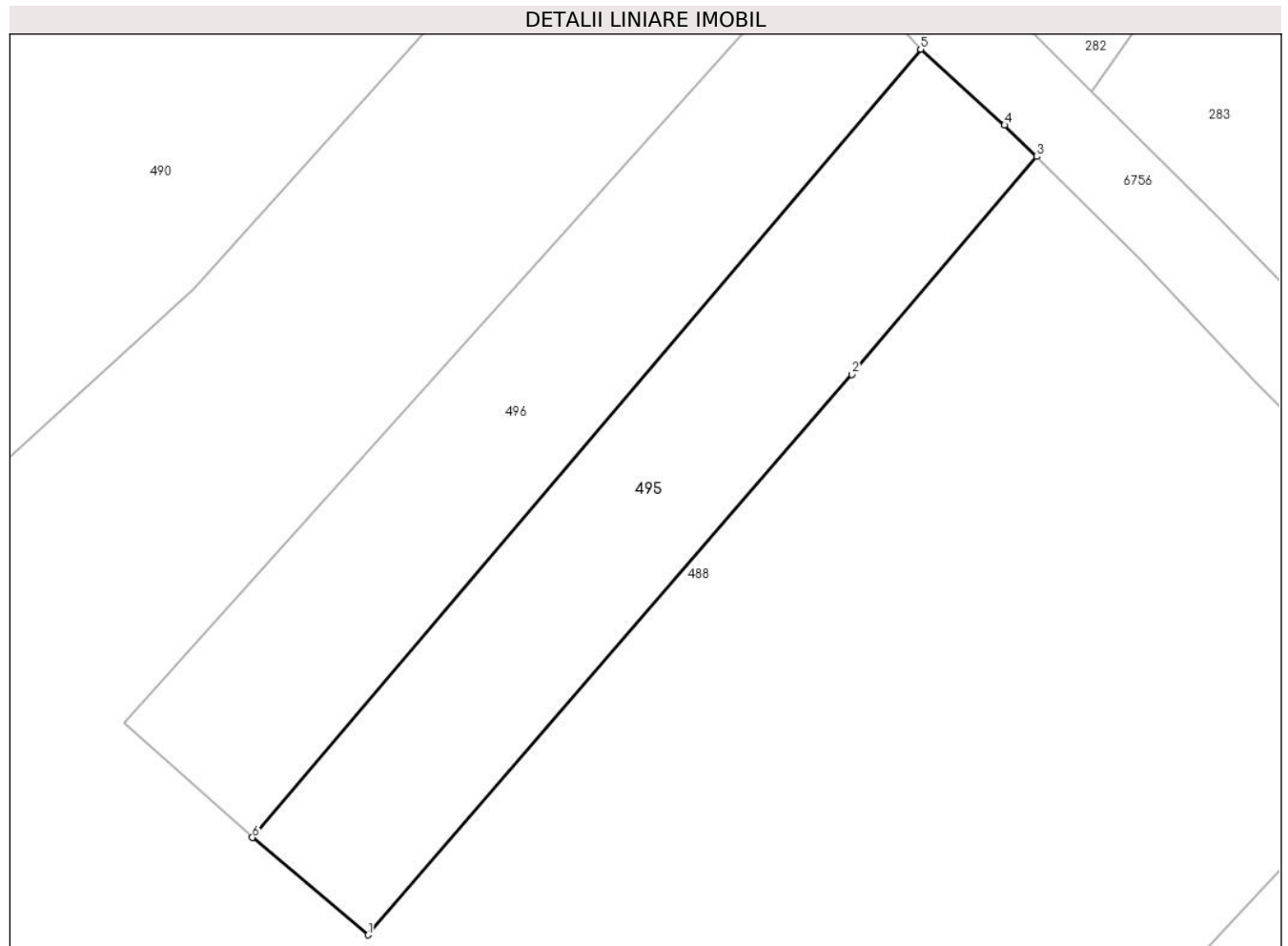
Inscrieri privind dezmembramintele dreptului de proprietate, drepturi reale de garanție și sarcini	Referințe
NU SUNT	

Anexa Nr. 1 La Partea I

Teren

Nr cadastral	Suprafața (mp)*	Observații / Referințe
	1.789	

* Suprafața este determinată în planul de proiecție Stereo 70.



Date referitoare la teren

Crt	Categorie folosință	Intravilan	Suprafața (mp)	Tarla	Parcelă	Nr. topo	Observații / Referințe
1	faneata	NU	1.789	-	-	-	Carpinis, Nr. Cad. Partial 1402, din planul cadastral 1:2880, editia 1874 - Cuptoare

Lungime Segmente

1) Valorile lungimilor segmentelor sunt obținute din proiecție în plan.

Punct început	X / Y	Punct sfârșit	X / Y	Lungime segment (** (m)
1	287.037,95 395.020,789	2	287.089,103 395.079,961	78.217
2	287.089,103 395.079,961	3	287.108,636 395.102,993	30.2
3	287.108,636 395.102,993	4	287.105,243 395.106,311	4.746
4	287.105,243 395.106,311	5	287.096,375 395.114,33	11.956
5	287.096,375 395.114,33	6	287.025,724 395.031,061	109.203

Punct început	X / Y	Punct sfârșit	X / Y	Lungime segment (** (m)
6	287.025,724 395.031,061	1	287.037,95 395.020,789	15.969

** Lungimile segmentelor sunt determinate în planul de proiecție Stereo 70 și sunt rotunjite la 1 milimetru.

*** Distanța dintre puncte este formată din segmente cumulate ce sunt mai mici decât valoarea 1 milimetru.

**DATE DESPRE IMOBILUL NR. 496**

Oficiul de Cadastru și Publicitate Imobiliară CARAS-SEVERIN
Biroul de Cadastru și Publicitate Imobiliară Caransebes

A. Partea I. Descrierea imobilului

TEREN Extravilan

Adresa: Jud. Caraș-Severin

Nr. Crt	Nr cadastral Nr. topografic	Suprafața* (mp)	Observații / Referințe
A1		1.832	Sector cadastral:46 Teren neimprejmuit;

B. Partea II. Proprietari și acte

Inscrieri privitoare la dreptul de proprietate și alte drepturi reale		Referințe
615 / 15/05/2023		
Act Normativ nr. 7, din 13/03/1996 emis de Parlamentul Romaniei (Art.13, Al.15);		
B1	Inscrierea provizorie, drept de PROPRIETATE, dobandit prin Lege, cota actuala 1/1 1) COMUNA CORNEA, CIF:3227734, Proprietar Neidentificat	A1

C. Partea III. SARCINI .

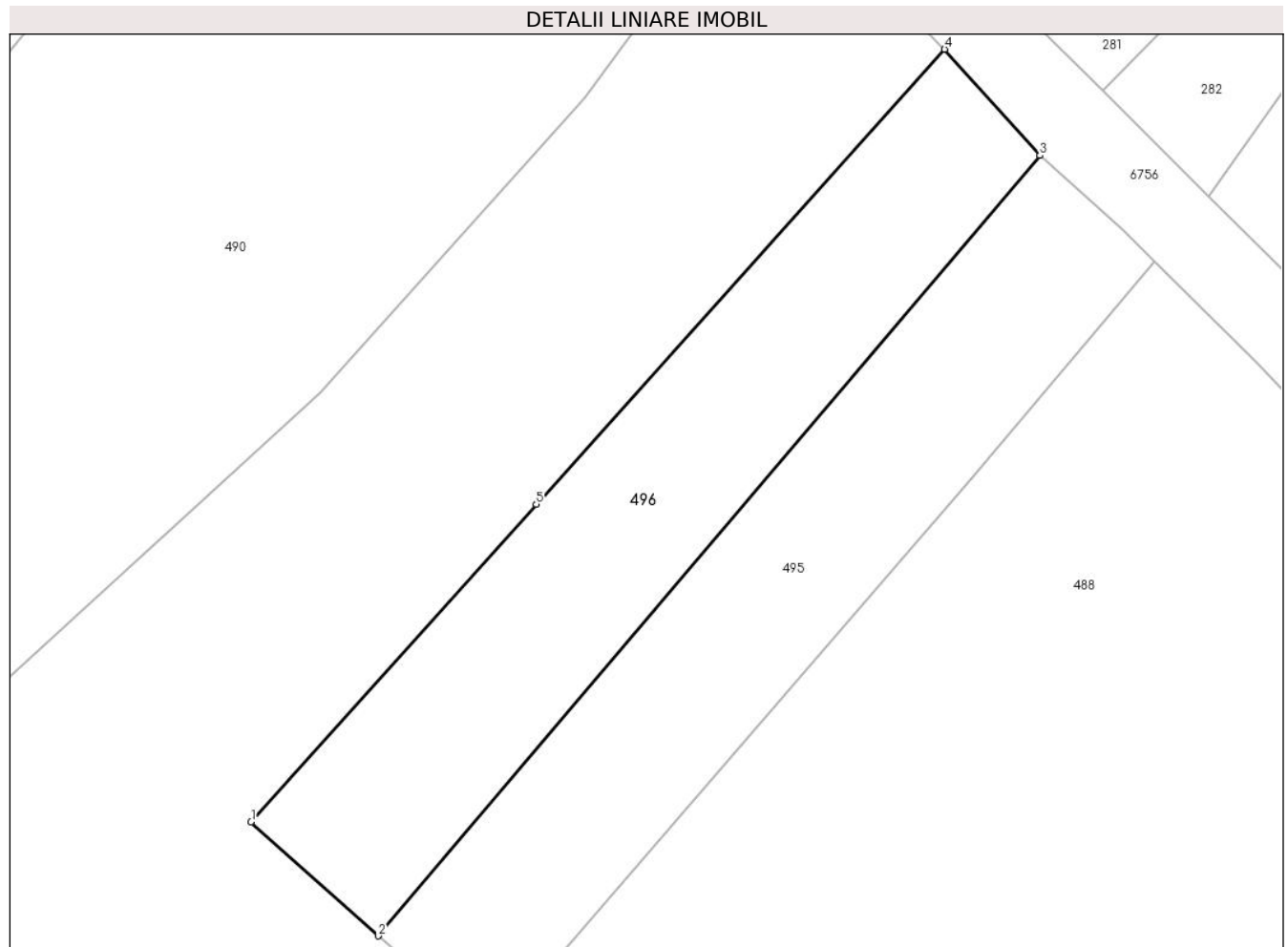
Inscrieri privind dezmembramintele dreptului de proprietate, drepturi reale de garanție și sarcini	Referințe
NU SUNT	

Anexa Nr. 1 La Partea I

Teren

Nr cadastral	Suprafața (mp)*	Observații / Referințe
	1.832	

* Suprafața este determinată în planul de proiecție Stereo 70.



Date referitoare la teren

Crt	Categorie folosință	Intravilan	Suprafața (mp)	Tarla	Parcelă	Nr. topo	Observații / Referințe
1	faneata	NU	1.832	-	-	-	Carpinis, Nr. Cad. Partial 1402, din planul cadastral 1:2880, editia 1874 - Cuptoare

Lungime Segmente

1) Valorile lungimilor segmentelor sunt obținute din proiecție în plan.

Punct început	X / Y	Punct sfârșit	X / Y	Lungime segment (** (m)
1	287.012,152 395.043,222	2	287.025,724 395.031,061	18.222
2	287.025,724 395.031,061	3	287.096,375 395.114,33	109.203
3	287.096,375 395.114,33	4	287.086,203 395.125,655	15.222
4	287.086,203 395.125,655	5	287.042,606 395.077,097	65.257
5	287.042,606 395.077,097	1	287.012,152 395.043,222	45.552

**** Lungimile segmentelor sunt determinate în planul de proiecție Stereo 70 și sunt rotunjite la 1 milimetru.**

***** Distanța dintre puncte este formată din segmente cumulate ce sunt mai mici decât valoarea 1 milimetru.**

**DATE DESPRE IMOBILUL NR. 497**

Oficiul de Cadastru și Publicitate Imobiliară CARAS-SEVERIN
Biroul de Cadastru și Publicitate Imobiliară Caransebes

A. Partea I. Descrierea imobilului

TEREN Extravilan

Adresa: Jud. Caraș-Severin

Nr. Crt	Nr cadastral Nr. topografic	Suprafața* (mp)	Observații / Referințe
A1		5.761	Sector cadastral:46 Teren neimprijmit;

B. Partea II. Proprietari și acte

Inscrieri privitoare la dreptul de proprietate și alte drepturi reale		Referințe
70 / 12/04/2023		
Act Normativ nr. 7, din 13/03/1996 emis de Parlamentul Romaniei;		
B1	Intabulare, drept de PROPRIETATE, dobandit prin Lege, cota actuala 1/1 1) NEIDENTIFICAT NEIDENTIFICAT	A1
Act Normativ nr. 7, din 13/03/1996 emis de Parlamentul Romaniei (Adeverinta nr. 877/29.03.2023, emisa de Primaria Comunei Cornea);		
B2	Se noteaza posesia factica in favoarea lui 1) CRISTESCU ILIA	A1

C. Partea III. SARCINI .

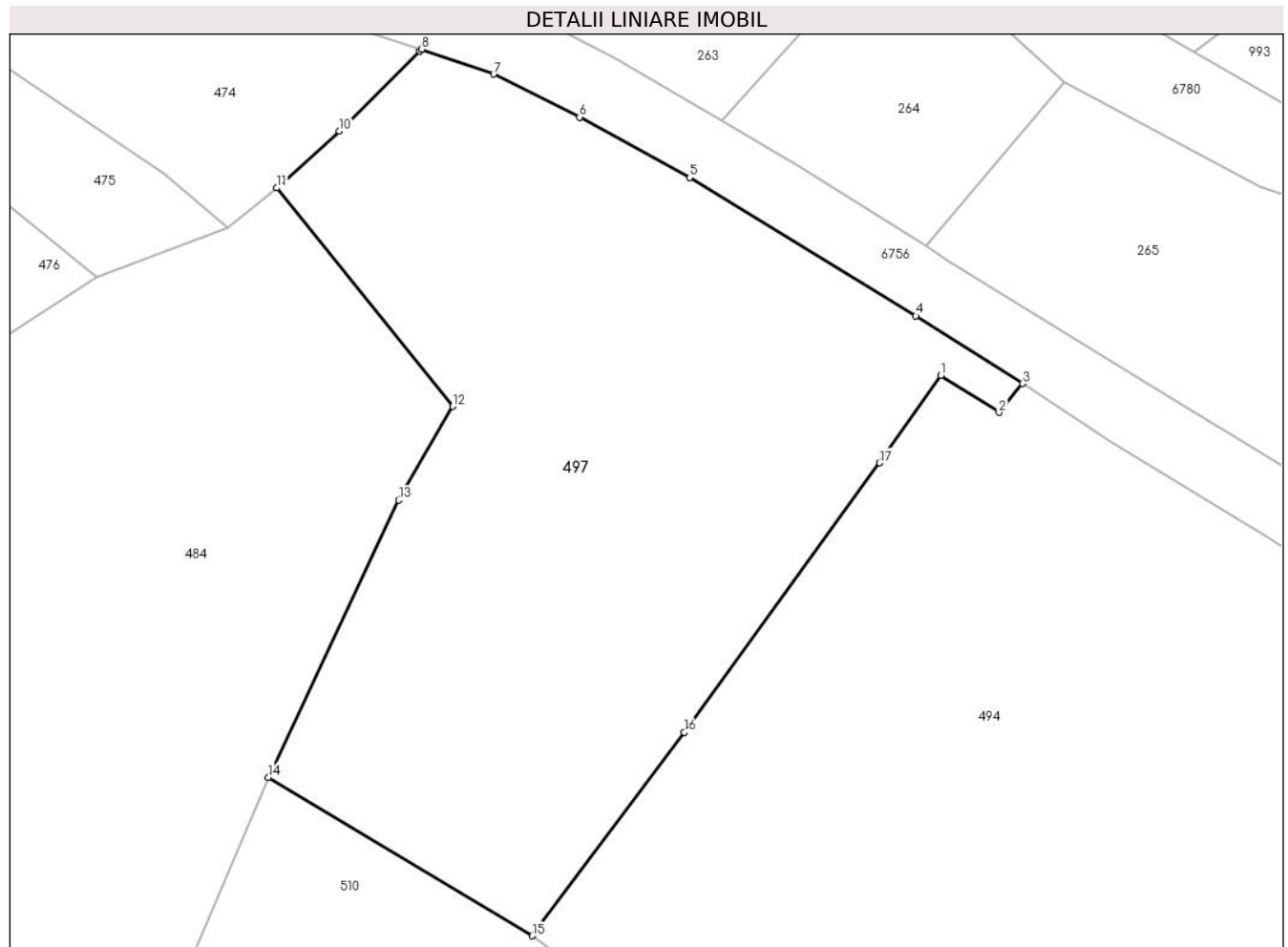
Inscrieri privind dezmembramintele dreptului de proprietate, drepturi reale de garanție și sarcini	Referințe
NU SUNT	

Anexa Nr. 1 La Partea I

Teren

Nr cadastral	Suprafața (mp)*	Observații / Referințe
	5.761	

* Suprafața este determinată în planul de proiecție Stereo 70.



Date referitoare la teren

Crt	Categorie folosință	Intra vilan	Suprafața (mp)	Tarla	Parcelă	Nr. topo	Observații / Referințe
1	faneata	NU	5.761	-	-	-	Carpinis, Nr. Cad. 1146; 1152; Partial 1145; Partial 1157; Partial 1158; Partial 1159; Partial 1160, din planul cadastral 1:2880, editia 1874 - Cuptoare

Lungime Segmente

1) Valorile lungimilor segmentelor sunt obținute din proiecție în plan.

Punct început	X / Y	Punct sfârșit	X / Y	Lungime segment (** (m)
1	286.756,768 395.286,659	2	286.764,416 395.281,799	9.062
2	286.764,416 395.281,799	3	286.767,478 395.285,596	4.878
3	286.767,478 395.285,596	4	286.753,469 395.294,472	16.584
4	286.753,469 395.294,472	5	286.723,705 395.312,704	34.903

Punct început	X / Y	Punct sfârșit	X / Y	Lungime segment (** (m)
5	286.723,705 395.312,704	6	286.709,172 395.320,626	16.552
6	286.709,172 395.320,626	7	286.697,876 395.326,287	12.635
7	286.697,876 395.326,287	8	286.688,408 395.329,569	10.021
8	286.688,408 395.329,569	9	286.688,154 395.329,317	0.357
9	286.688,154 395.329,317	10	286.677,555 395.318,783	14.944
10	286.677,555 395.318,783	11	286.669,348 395.311,331	11.085
11	286.669,348 395.311,331	12	286.692,465 395.282,595	36.88
12	286.692,465 395.282,595	13	286.685,385 395.270,256	14.226
13	286.685,385 395.270,256	14	286.668,24 395.233,808	40.279
14	286.668,24 395.233,808	15	286.702,927 395.212,935	40.483
15	286.702,927 395.212,935	16	286.722,993 395.239,694	33.447
16	286.722,993 395.239,694	17	286.748,701 395.275,155	43.799
17	286.748,701 395.275,155	1	286.756,768 395.286,659	14.051

** Lungimile segmentelor sunt determinate în planul de proiecție Stereo 70 și sunt rotunjite la 1 milimetru.

*** Distanța dintre puncte este formată din segmente cumulate ce sunt mai mici decât valoarea 1 milimetru.

**DATE DESPRE IMOBILUL NR. 498**

Oficiul de Cadastru și Publicitate Imobiliară CARAS-SEVERIN
Biroul de Cadastru și Publicitate Imobiliară Caransebes

A. Partea I. Descrierea imobilului

TEREN Extravilan

Adresa: Jud. Caraș-Severin

Nr. Crt	Nr cadastral Nr. topografic	Suprafața* (mp)	Observații / Referințe
A1		9.165	Sector cadastral:46 Teren neimprijmit;

B. Partea II. Proprietari și acte

Inscrieri privitoare la dreptul de proprietate și alte drepturi reale		Referințe
428 / 24/04/2023		
Act Normativ nr. 7, din 13/03/1996 emis de Parlamentul Romaniei;		
B1	Intabulare, drept de PROPRIETATE, dobandit prin Lege, cota actuala 1/1 1) NEIDENTIFICAT NEIDENTIFICAT	A1
Act Normativ nr. 7, din 13/03/1996 emis de Parlamentul Romaniei (Adeverinta nr. 870/29.03.2023, emisa de Primaria Comunei Cornea);		
B2	Se noteaza posesia factica in favoarea lui 1) CRISTESCU ILIA	A1

C. Partea III. SARCINI .

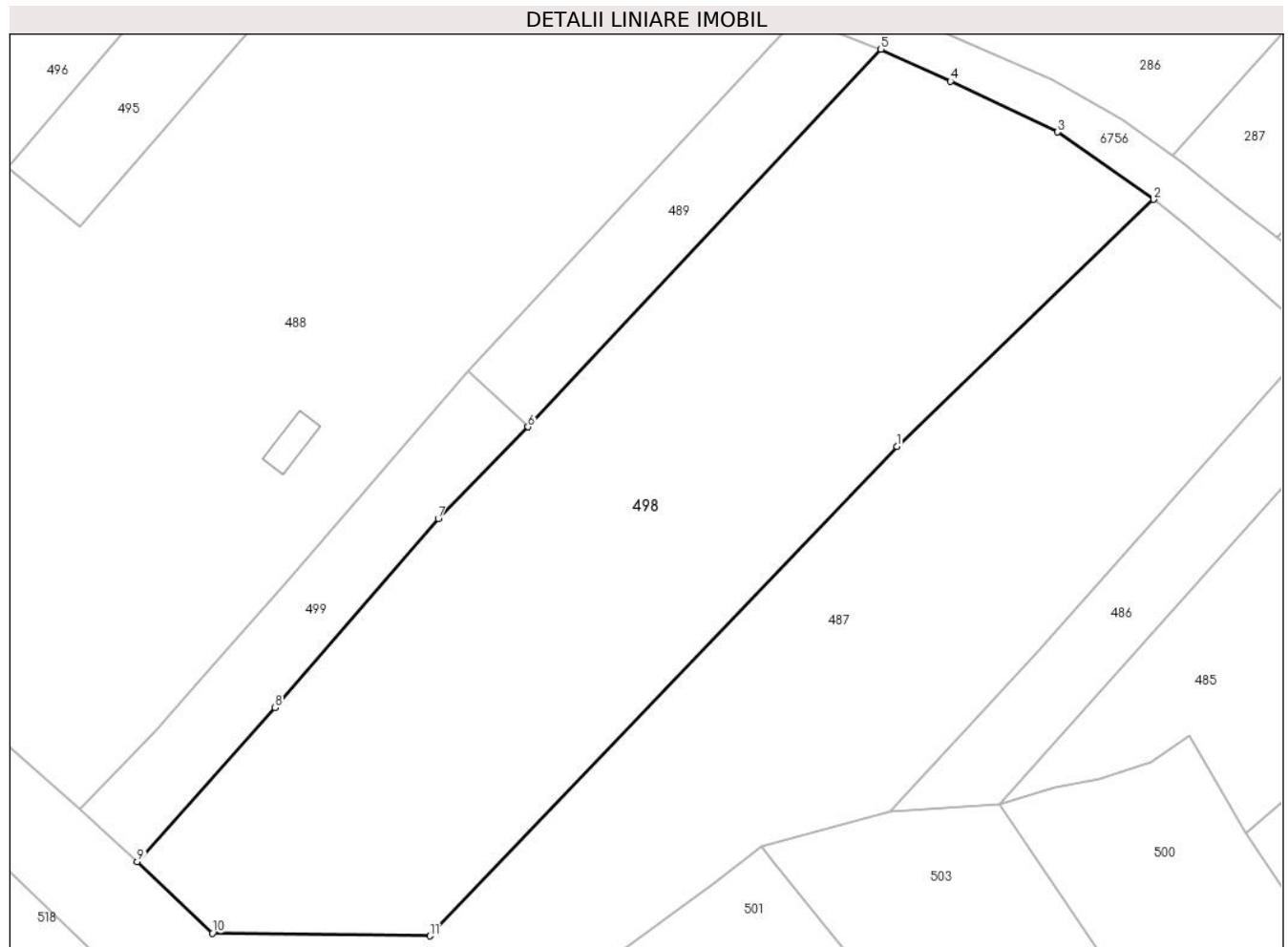
Inscrieri privind dezmembramintele dreptului de proprietate, drepturi reale de garanție și sarcini	Referințe
NU SUNT	

Anexa Nr. 1 La Partea I

Teren

Nr cadastral	Suprafața (mp)*	Observații / Referințe
	9.165	

* Suprafața este determinată în planul de proiecție Stereo 70.



Date referitoare la teren

Crt	Categorie folosință	Intravilan	Suprafața (mp)	Tarla	Parcelă	Nr. topo	Observații / Referințe
1	faneata	NU	9.165	-	-	-	Carpinis, Nr. Cad. 1416; 1421, Partial 2440, din planul cadastral 1:2880 editia 1874 - Cuptoare

Lungime Segmente

1) Valorile lungimilor segmentelor sunt obținute din proiecție în plan.

Punct început	X / Y	Punct sfârșit	X / Y	Lungime segment (** (m)
1	287.178,614 394.983,076	2	287.222,797 395.025,521	61.268
2	287.222,797 395.025,521	3	287.206,267 395.037,124	20.196
3	287.206,267 395.037,124	4	287.187,836 395.045,88	20.405
4	287.187,836 395.045,88	5	287.175,864 395.051,35	13.162
5	287.175,864 395.051,35	6	287.115,147 394.986,414	88.901

Punct început	X / Y	Punct sfârșit	X / Y	Lungime segment (** (m)
6	287.115,147 394.986,414	7	287.099,717 394.970,664	22.048
7	287.099,717 394.970,664	8	287.071,631 394.938,147	42.967
8	287.071,631 394.938,147	9	287.047,927 394.911,713	35.505
9	287.047,927 394.911,713	10	287.060,823 394.899,393	17.835
10	287.060,823 394.899,393	11	287.098,288 394.898,924	37.467
11	287.098,288 394.898,924	1	287.178,614 394.983,076	116.335

** Lungimile segmentelor sunt determinate în planul de proiecție Stereo 70 și sunt rotunjite la 1 milimetru.

*** Distanța dintre puncte este formată din segmente cumulate ce sunt mai mici decât valoarea 1 milimetru.

**DATE DESPRE IMOBILUL NR. 499**

Oficiul de Cadastru și Publicitate Imobiliară CARAS-SEVERIN
Biroul de Cadastru și Publicitate Imobiliară Caransebes

A. Partea I. Descrierea imobilului

TEREN Extravilan

Adresa: Jud. Caraș-Severin

Nr. Crt	Nr cadastral Nr. topografic	Suprafața* (mp)	Observații / Referințe
A1		1.299	Sector cadastral:46 Teren neimprijmit;

B. Partea II. Proprietari și acte

Inscrieri privitoare la dreptul de proprietate și alte drepturi reale		Referințe
430 / 24/04/2023		
Act Normativ nr. 7, din 13/03/1996 emis de Parlamentul Romaniei;		
B1	Intabulare, drept de PROPRIETATE, dobandit prin Lege, cota actuala 1/1 1) NEIDENTIFICAT NEIDENTIFICAT	A1
Act Normativ nr. 7, din 13/03/1996 emis de Parlamentul Romaniei (Adeverinta nr. 876/29.03.2023, emisa de Primaria Comunei Cornea);		
B2	Se noteaza posesia factica in favoarea lui 1) TRAILOVICI CONSTANTIN	A1

C. Partea III. SARCINI .

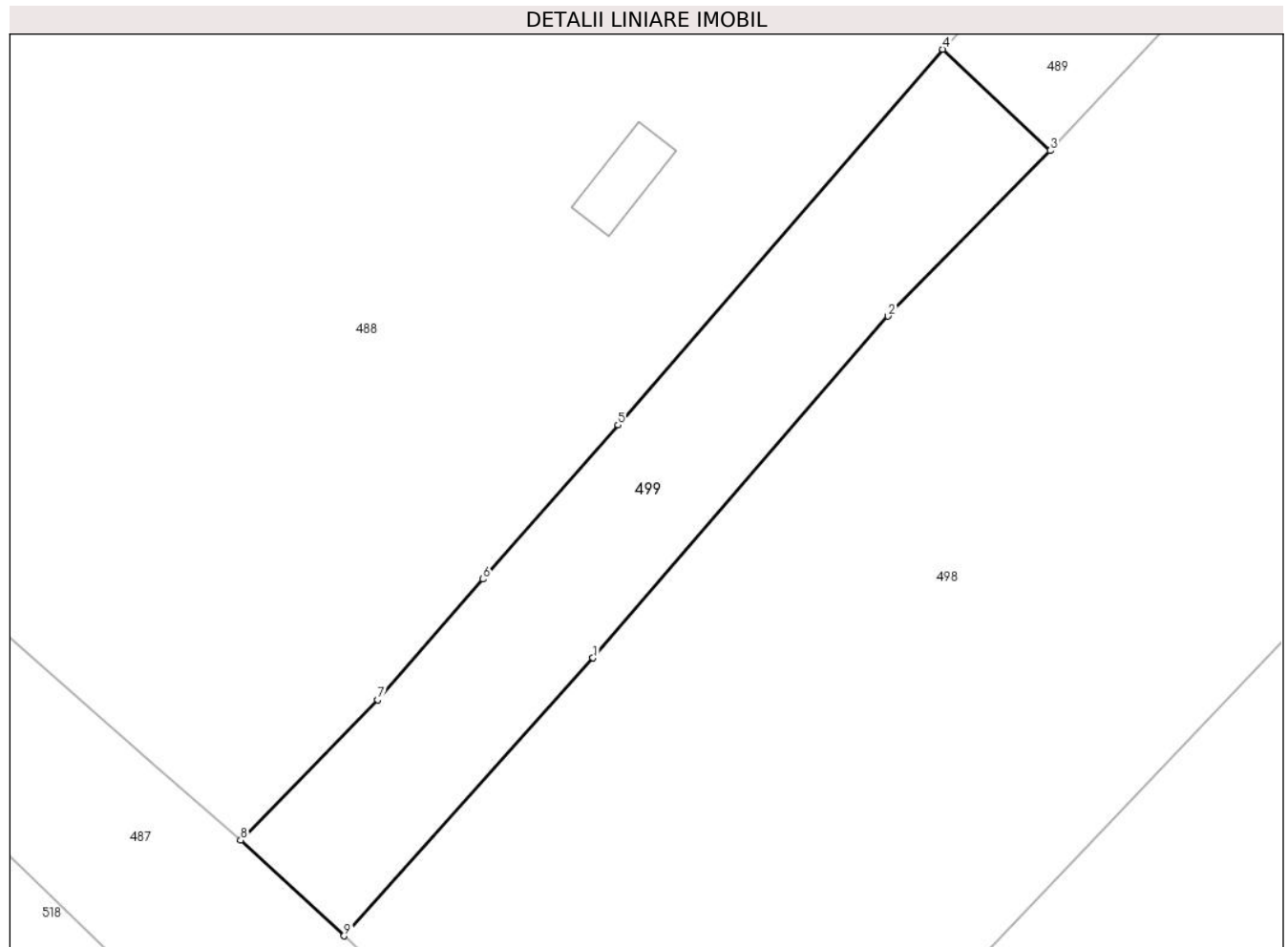
Inscrieri privind dezmembramintele dreptului de proprietate, drepturi reale de garanție și sarcini	Referințe
NU SUNT	

Anexa Nr. 1 La Partea I

Teren

Nr cadastral	Suprafața (mp)*	Observații / Referințe
	1.299	

* Suprafața este determinată în planul de proiecție Stereo 70.



Date referitoare la teren

Crt	Categorie folosință	Intravilan	Suprafața (mp)	Tarla	Parcelă	Nr. topo	Observații / Referințe
1	faneata	NU	1.299	-	-	-	Carpinis, Nr. Cad. Partial 1414, din planul cadastral 1:2880, editia 1874 - Cuptoare

Lungime Segmente

1) Valorile lungimilor segmentelor sunt obținute din proiecție în plan.

Punct început	X / Y	Punct sfârșit	X / Y	Lungime segment (** (m)
1	287.071,631 394.938,147	2	287.099,717 394.970,664	42.967
2	287.099,717 394.970,664	3	287.115,147 394.986,414	22.048
3	287.115,147 394.986,414	4	287.104,916 394.996,057	14.06
4	287.104,916 394.996,057	5	287.074,0 394.960,31	47.262
5	287.074,0 394.960,31	6	287.061,162 394.945,656	19.482

Punct început	X / Y	Punct sfârșit	X / Y	Lungime segment (** (m)
6	287.061,162 394.945,656	7	287.051,099 394.934,157	15.281
7	287.051,099 394.934,157	8	287.038,085 394.920,82	18.635
8	287.038,085 394.920,82	9	287.047,927 394.911,713	13.409
9	287.047,927 394.911,713	1	287.071,631 394.938,147	35.505

** Lungimile segmentelor sunt determinate în planul de proiecție Stereo 70 și sunt rotunjite la 1 milimetru.

*** Distanța dintre puncte este formată din segmente cumulate ce sunt mai mici decât valoarea 1 milimetru.

**DATE DESPRE IMOBILUL NR. 500**

Oficiul de Cadastru și Publicitate Imobiliară CARAS-SEVERIN
Biroul de Cadastru și Publicitate Imobiliară Caransebes

A. Partea I. Descrierea imobilului

TEREN Extravilan

Adresa: Jud. Caraș-Severin

Nr. Crt	Nr cadastral Nr. topografic	Suprafața* (mp)	Observații / Referințe
A1		2.022	Sector cadastral:46 Teren neimprijmit;

B. Partea II. Proprietari și acte

Inscrieri privitoare la dreptul de proprietate și alte drepturi reale		Referințe
424 / 24/04/2023		
Act Normativ nr. 7, din 13/03/1996 emis de Parlamentul Romaniei;		
B1	Intabulare, drept de PROPRIETATE, dobandit prin Lege, cota actuala 1/1 1) NEIDENTIFICAT NEIDENTIFICAT	A1
Act Normativ nr. 7, din 13/03/1996 emis de Parlamentul Romaniei (Adeverinta nr. 1289/10.04.2023, emisa de Primaria Comunei Cornea);		
B2	Se noteaza posesia factica in favoarea lui 1) STACU SIMIOANA	A1

C. Partea III. SARCINI .

Inscrieri privind dezmembramintele dreptului de proprietate, drepturi reale de garanție și sarcini	Referințe
NU SUNT	

Anexa Nr. 1 La Partea I

Teren

Nr cadastral	Suprafața (mp)*	Observații / Referințe
	2.022	

* Suprafața este determinată în planul de proiecție Stereo 70.



Date referitoare la teren

Crt	Categorie folosință	Intravilan	Suprafața (mp)	Tarla	Parcelă	Nr. topo	Observații / Referințe
1	faneata	NU	2.022	-	-	-	Carpinis, Nr. Cad. Partial 1430; Partial 1431, din planul cadastral 1:2880, editia 1874 - Cuptoare

Lungime Segmente

1) Valorile lungimilor segmentelor sunt obținute din proiecție în plan.

Punct început	X / Y	Punct sfârșit	X / Y	Lungime segment (** (m)
1	287.267,833 394.872,604	2	287.238,734 394.916,539	52.698
2	287.238,734 394.916,539	3	287.228,986 394.933,264	19.359
3	287.228,986 394.933,264	4	287.222,269 394.928,771	8.081
4	287.222,269 394.928,771	5	287.213,363 394.925,807	9.386
5	287.213,363 394.925,807	6	287.205,774 394.924,417	7.715

Punct început	X / Y	Punct sfârșit	X / Y	Lungime segment (** (m)
6	287.205,774 394.924,417	7	287.196,32 394.921,586	9.869
7	287.196,32 394.921,586	8	287.225,352 394.878,747	51.75
8	287.225,352 394.878,747	9	287.227,396 394.876,392	3.118
9	287.227,396 394.876,392	10	287.230,935 394.872,352	5.371
10	287.230,935 394.872,352	11	287.234,96 394.867,669	6.175
11	287.234,96 394.867,669	12	287.243,578 394.873,814	10.585
12	287.243,578 394.873,814	13	287.249,171 394.876,926	6.4
13	287.249,171 394.876,926	14	287.254,826 394.878,073	5.77
14	287.254,826 394.878,073	15	287.258,378 394.877,884	3.557
15	287.258,378 394.877,884	16	287.261,481 394.876,932	3.246
16	287.261,481 394.876,932	1	287.267,833 394.872,604	7.686

** Lungimile segmentelor sunt determinate în planul de proiecție Stereo 70 și sunt rotunjite la 1 milimetru.

*** Distanța dintre puncte este formată din segmente cumulate ce sunt mai mici decât valoarea 1 milimetru.

**DATE DESPRE IMOBILUL NR. 501**

Oficiul de Cadastru și Publicitate Imobiliară CARAS-SEVERIN
Biroul de Cadastru și Publicitate Imobiliară Caransebes

A. Partea I. Descrierea imobilului

TEREN Extravilan

Adresa: Jud. Caraș-Severin

Nr. Crt	Nr cadastral Nr. topografic	Suprafața* (mp)	Observații / Referințe
A1		2.576	Sector cadastral:46 Teren neimprijmit;

B. Partea II. Proprietari și acte

Inscrieri privitoare la dreptul de proprietate și alte drepturi reale		Referințe
426 / 24/04/2023		
Act Normativ nr. 7, din 13/03/1996 emis de Parlamentul Romaniei;		
B1	Intabulare, drept de PROPRIETATE, dobandit prin Lege, cota actuala 1/1 1) NEIDENTIFICAT NEIDENTIFICAT	A1
Act Normativ nr. 7, din 13/03/1996 emis de Parlamentul Romaniei (Adeverinta nr. 880/29.03.2023, emisa de Primaria Comunei Cornea);		
B2	Se noteaza posesia factica in favoarea lui 1) STOLOJESCU PETRU	A1

C. Partea III. SARCINI .

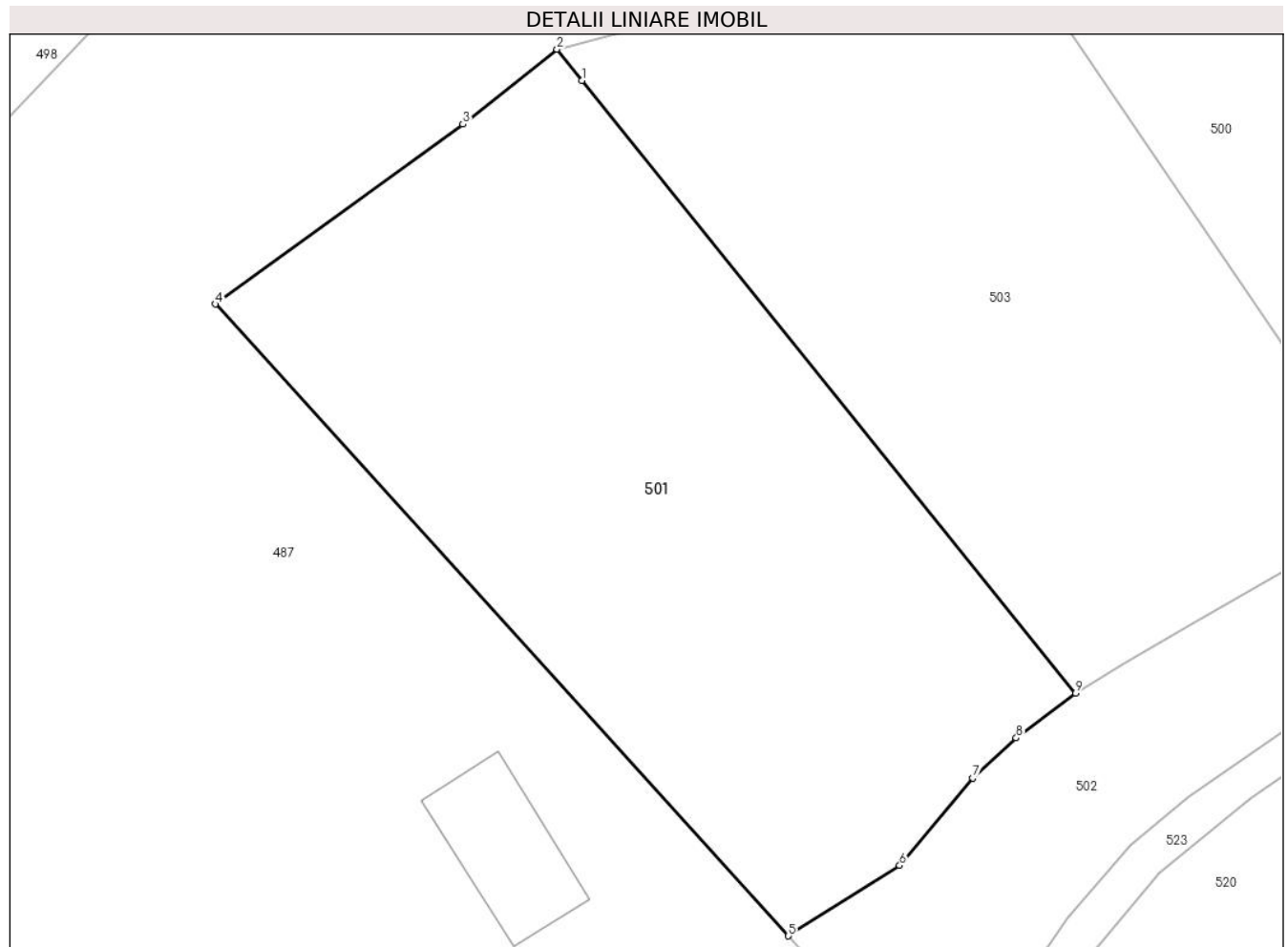
Inscrieri privind dezmembramintele dreptului de proprietate, drepturi reale de garanție și sarcini	Referințe
NU SUNT	

Anexa Nr. 1 La Partea I

Teren

Nr cadastral	Suprafața (mp)*	Observații / Referințe
	2.576	

* Suprafața este determinată în planul de proiecție Stereo 70.



Date referitoare la teren

Crt	Categorie folosință	Intravilan	Suprafața (mp)	Tarla	Parcelă	Nr. topo	Observații / Referințe
1	faneata	NU	2.576	-	-	-	Carpinis, Nr. Cad. 1101; Partial 1102, din planul cadastral 1:2880, editia 1874 - Cuptoare

Lungime Segmente

1) Valorile lungimilor segmentelor sunt obținute din proiecție în plan.

Punct început	X / Y	Punct sfârșit	X / Y	Lungime segment (** (m)
1	287.157,482 394.911,646	2	287.155,285 394.914,369	3.499
2	287.155,285 394.914,369	3	287.147,059 394.907,834	10.505
3	287.147,059 394.907,834	4	287.125,416 394.892,114	26.75
4	287.125,416 394.892,114	5	287.175,529 394.836,929	74.543
5	287.175,529 394.836,929	6	287.185,25 394.843,081	11.504

Punct început	X / Y	Punct sfârșit	X / Y	Lungime segment (** (m)
6	287.185,25 394.843,081	7	287.191,635 394.850,724	9.959
7	287.191,635 394.850,724	8	287.195,439 394.854,211	5.16
8	287.195,439 394.854,211	9	287.200,64 394.858,124	6.509
9	287.200,64 394.858,124	1	287.157,482 394.911,646	68.755

** Lungimile segmentelor sunt determinate în planul de proiecție Stereo 70 și sunt rotunjite la 1 milimetru.

*** Distanța dintre puncte este formată din segmente cumulate ce sunt mai mici decât valoarea 1 milimetru.

**DATE DESPRE IMOBILUL NR. 502**

Oficiul de Cadastru și Publicitate Imobiliară CARAS-SEVERIN
Biroul de Cadastru și Publicitate Imobiliară Caransebes

A. Partea I. Descrierea imobilului

TEREN Extravilan

Adresa: Jud. Caraș-Severin

Nr. Crt	Nr cadastral Nr. topografic	Suprafața* (mp)	Observații / Referințe
A1		889	Sector cadastral:46 Teren imprejmuit;

B. Partea II. Proprietari și acte

Inscrieri privitoare la dreptul de proprietate și alte drepturi reale		Referințe
423 / 24/04/2022		
Act Normativ nr. 7, din 13/03/1996 emis de Parlamentul Romaniei;		
B1	Intabulare, drept de PROPRIETATE, dobandit prin Lege, cota actuala 1/1 1) NEIDENTIFICAT NEIDENTIFICAT	A1
423 / 24/04/2023		
Act Normativ nr. 7, din 13/03/1996 emis de Parlamentul Romaniei (Adeverinta nr. 881/29.03.2023, emisa de Primaria Comunei Cornea);		
B2	Se noteaza posesia factica in favoarea lui 1) STOLOJESCU NISTOR	A1

C. Partea III. SARCINI .

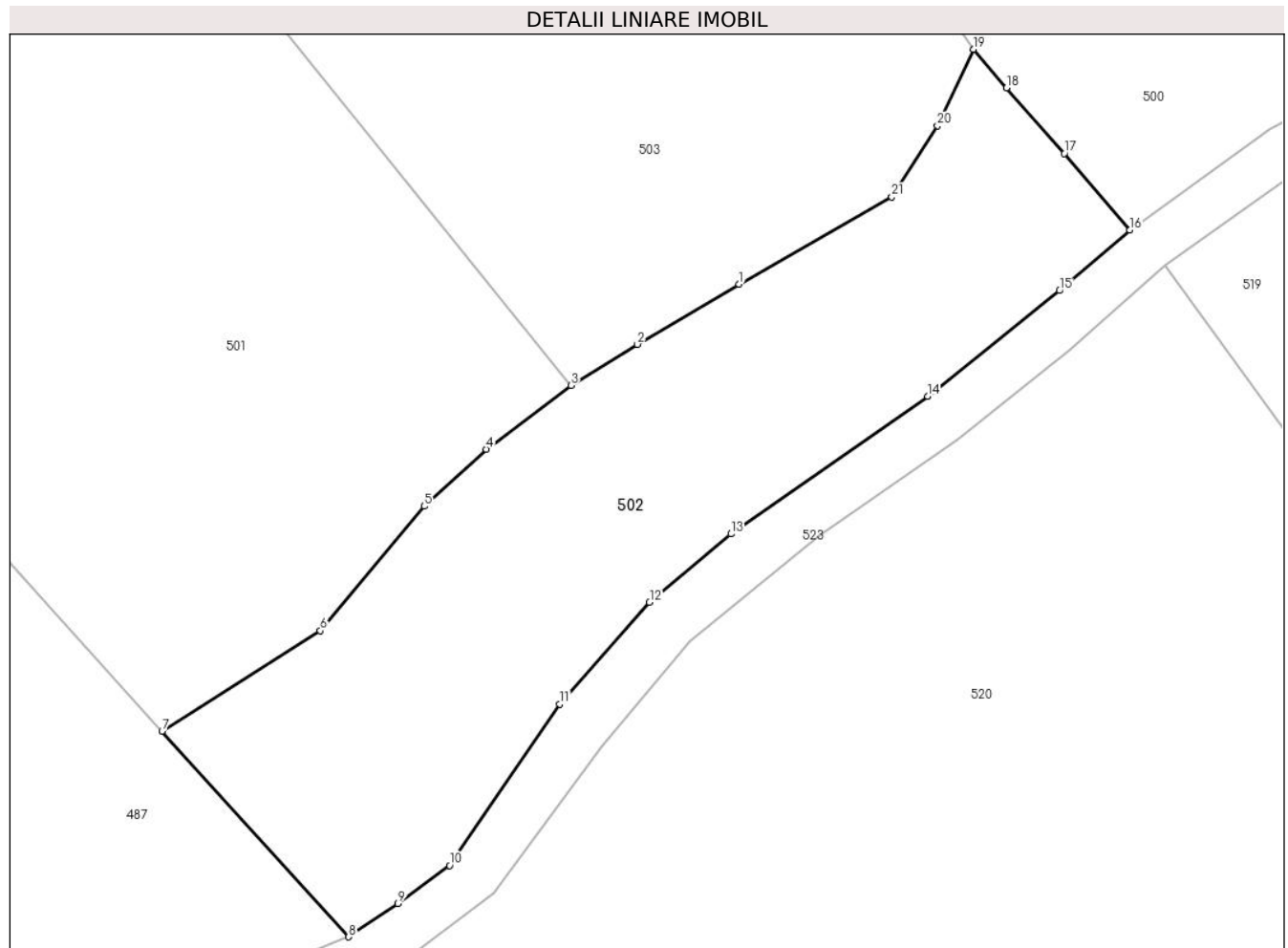
Inscrieri privind dezmembramintele dreptului de proprietate, drepturi reale de garanție și sarcini	Referințe
NU SUNT	

Anexa Nr. 1 La Partea I

Teren

Nr cadastral	Suprafața (mp)*	Observații / Referințe
	889	

* Suprafața este determinată în planul de proiecție Stereo 70.



Date referitoare la teren

Crt	Categorie folosință	Intravilan	Suprafața (mp)	Tarla	Parcelă	Nr. topo	Observații / Referințe
1	faneata	NU	889	-	-	-	Carpinis, Nr. Cad. Partial 1103; Partial 1431, din planul cadastral 1:2880, editia 1874 - Cuptoare

Lungime Segmente

1) Valorile lungimilor segmentelor sunt obținute din proiecție în plan.

Punct început	X / Y	Punct sfârșit	X / Y	Lungime segment (** (m)
1	287.210,969 394.864,333	2	287.204,724 394.860,652	7.249
3	287.200,64 394.858,124	4	287.195,439 394.854,211	6.509
5	287.191,635 394.850,724	6	287.185,25 394.843,081	9.959
7	287.175,529 394.836,929	8	287.186,996 394.824,306	17.054
9	287.190,026 394.826,339	10	287.193,187 394.828,681	3.934

Punct început	X / Y	Punct sfârșit	X / Y	Lungime segment (** (m)
2	287.204,724 394.860,652	3	287.200,64 394.858,124	4.803
4	287.195,439 394.854,211	5	287.191,635 394.850,724	5.16
6	287.185,25 394.843,081	7	287.175,529 394.836,929	11.504
8	287.186,996 394.824,306	9	287.190,026 394.826,339	3.65
10	287.193,187 394.828,681	11	287.199,947 394.838,58	11.987

Punct început	X / Y	Punct sfârșit	X / Y	Lungime segment (** (m)
11	287.199,947 394.838,58	12	287.205,464 394.844,827	8.334
13	287.210,461 394.849,018	14	287.222,532 394.857,474	14.738
15	287.230,645 394.863,942	16	287.234,96 394.867,669	5.702
17	287.230,935 394.872,352	18	287.227,396 394.876,392	5.371
19	287.225,352 394.878,747	20	287.223,145 394.874,063	5.178
21	287.220,338 394.869,701	1	287.210,969 394.864,333	10.798

Punct început	X / Y	Punct sfârșit	X / Y	Lungime segment (** (m)
12	287.205,464 394.844,827	13	287.210,461 394.849,018	6.521
14	287.222,532 394.857,474	15	287.230,645 394.863,942	10.376
16	287.234,96 394.867,669	17	287.230,935 394.872,352	6.175
18	287.227,396 394.876,392	19	287.225,352 394.878,747	3.118
20	287.223,145 394.874,063	21	287.220,338 394.869,701	5.187

** Lungimile segmentelor sunt determinate în planul de proiecție Stereo 70 și sunt rotunjite la 1 milimetru.

*** Distanța dintre puncte este formată din segmente cumulate ce sunt mai mici decât valoarea 1 milimetru.

**DATE DESPRE IMOBILUL NR. 503**

Oficiul de Cadastru și Publicitate Imobiliară CARAS-SEVERIN
Biroul de Cadastru și Publicitate Imobiliară Caransebes

A. Partea I. Descrierea imobilului

TEREN Extravilan

Adresa: Jud. Caraș-Severin

Nr. Crt	Nr cadastral Nr. topografic	Suprafața* (mp)	Observații / Referințe
A1		2.248	Sector cadastral:46 Teren neimprejmit;

B. Partea II. Proprietari și acte

Inscrieri privitoare la dreptul de proprietate și alte drepturi reale		Referințe
425 / 24/04/2023		
Act Normativ nr. 7, din 13/03/1996 emis de Parlamentul Romaniei;		
B1	Intabulare, drept de PROPRIETATE, dobandit prin Lege, cota actuala 1/1 1) NEIDENTIFICAT NEIDENTIFICAT	A1
Act Normativ nr. 7, din 13/03/1996 emis de Parlamentul Romaniei (Adeverinta nr. 879/29.03.2023, emisa de Primaria Comunei Cornea);		
B2	Se noteaza posesia factica in favoarea lui 1) STOLOJESCU MEILA	A1

C. Partea III. SARCINI .

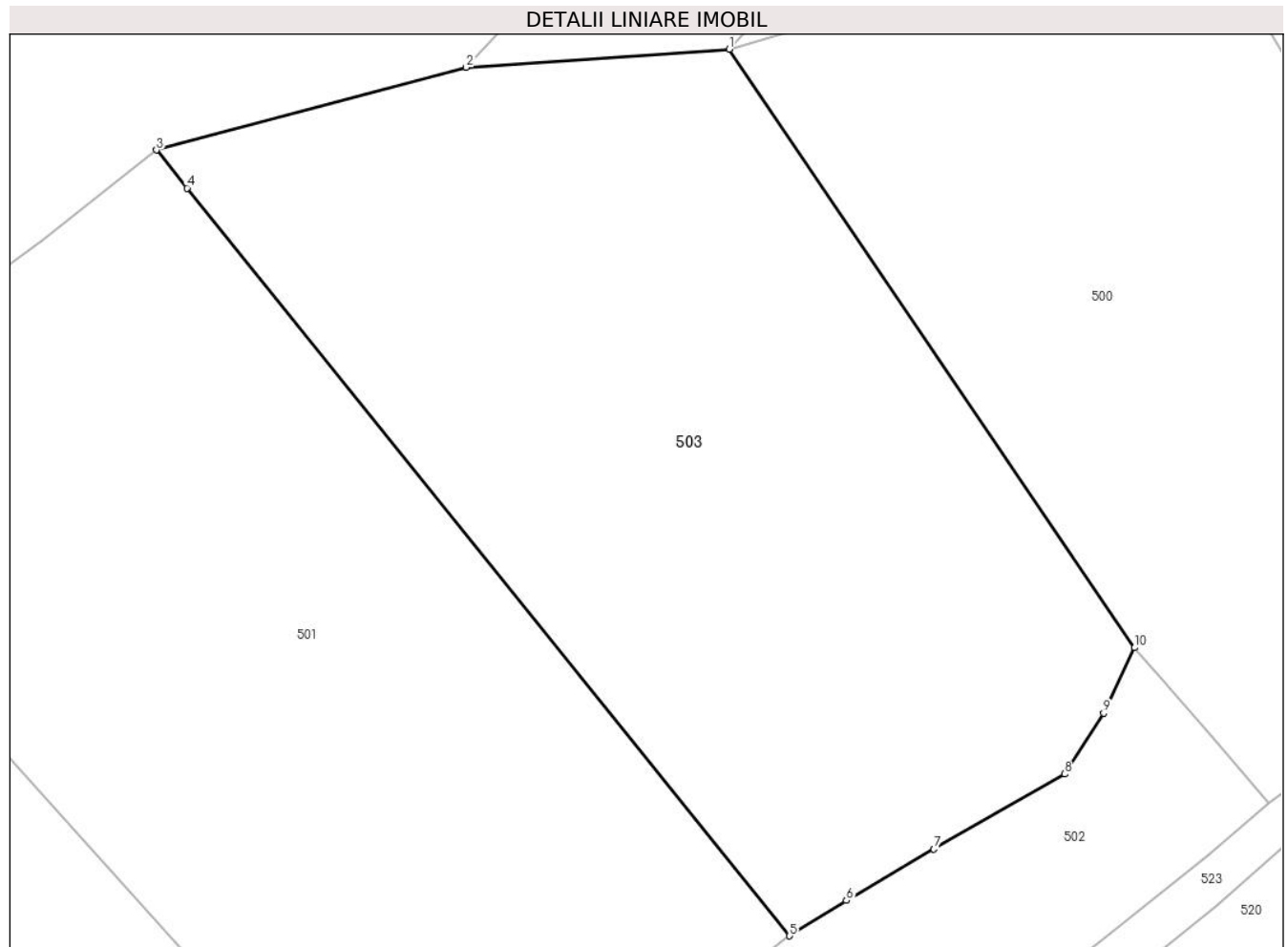
Inscrieri privind dezmembramintele dreptului de proprietate, drepturi reale de garanție și sarcini	Referințe
NU SUNT	

Anexa Nr. 1 La Partea I

Teren

Nr cadastral	Suprafața (mp)*	Observații / Referințe
	2.248	

* Suprafața este determinată în planul de proiecție Stereo 70.



Date referitoare la teren

Crt	Categorie folosință	Intravilan	Suprafața (mp)	Tarla	Parcelă	Nr. topo	Observații / Referințe
1	faneata	NU	2.248	-	-	-	Carpinis, Nr. Cad. Partial 1430; Partial 1431, din planul cadastral 1:2880 editia 1874 - Cuptoare

Lungime Segmente

1) Valorile lungimilor segmentelor sunt obținute din proiecție în plan.

Punct început	X / Y	Punct sfârșit	X / Y	Lungime segment (** (m)
1	287.196,32 394.921,586	2	287.177,48 394.920,288	18.884
2	287.177,48 394.920,288	3	287.155,285 394.914,369	22.971
3	287.155,285 394.914,369	4	287.157,482 394.911,646	3.499
4	287.157,482 394.911,646	5	287.200,64 394.858,124	68.755
5	287.200,64 394.858,124	6	287.204,724 394.860,652	4.803

Punct început	X / Y	Punct sfârșit	X / Y	Lungime segment (** (m)
6	287.204,724 394.860,652	7	287.210,969 394.864,333	7.249
7	287.210,969 394.864,333	8	287.220,338 394.869,701	10.798
8	287.220,338 394.869,701	9	287.223,145 394.874,063	5.187
9	287.223,145 394.874,063	10	287.225,352 394.878,747	5.178
10	287.225,352 394.878,747	1	287.196,32 394.921,586	51.75

** Lungimile segmentelor sunt determinate în planul de proiecție Stereo 70 și sunt rotunjite la 1 milimetru.

*** Distanța dintre puncte este formată din segmente cumulate ce sunt mai mici decât valoarea 1 milimetru.

**DATE DESPRE IMOBILUL NR. 504**

Oficiul de Cadastru și Publicitate Imobiliară CARAS-SEVERIN
Biroul de Cadastru și Publicitate Imobiliară Caransebes

A. Partea I. Descrierea imobilului

TEREN Extravilan

Adresa: Jud. Caraș-Severin

Nr. Crt	Nr cadastral Nr. topografic	Suprafața* (mp)	Observații / Referințe
A1		4.886	Sector cadastral:46 Teren neimprejmit;

B. Partea II. Proprietari și acte

Inscrieri privitoare la dreptul de proprietate și alte drepturi reale		Referințe
223 / 21/04/2023		
Act Normativ nr. 7, din 13/03/1996 emis de Parlamentul Romaniei;		
B1	Intabulare, drept de PROPRIETATE, dobandit prin Lege, cota actuala 1/1 1) NEIDENTIFICAT NEIDENTIFICAT	A1
Act Normativ nr. 7, din 13/03/1996 emis de Parlamentul Romaniei (Adeverinta nr. 887/29.03.2023, emisa de Primaria Comunei Cornea);		
B2	Se noteaza posesia factica in favoarea lui 1) JURESCU ILIA	A1

C. Partea III. SARCINI .

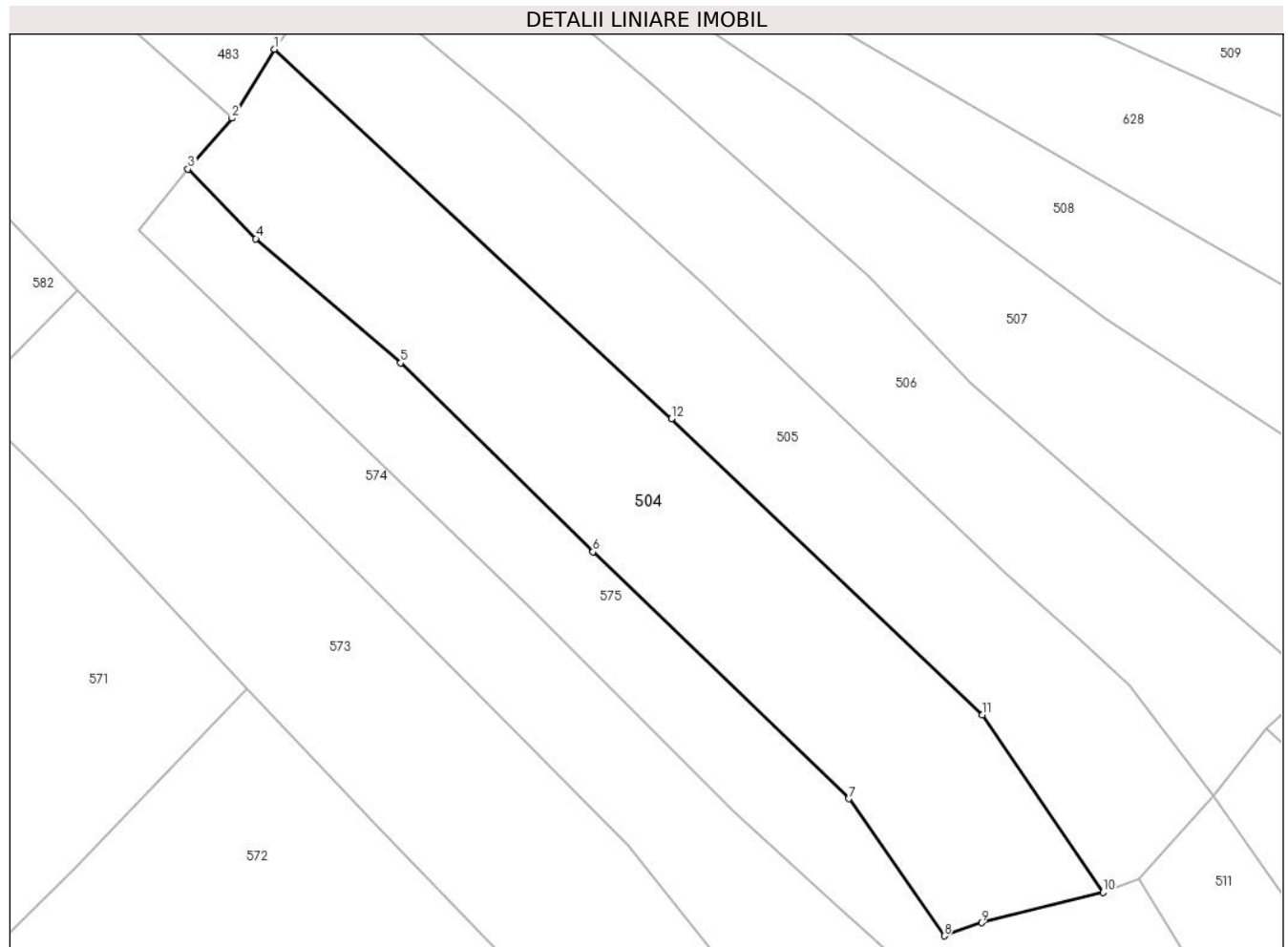
Inscrieri privind dezmembramintele dreptului de proprietate, drepturi reale de garanție și sarcini	Referințe
NU SUNT	

Anexa Nr. 1 La Partea I

Teren

Nr cadastral	Suprafața (mp)*	Observații / Referințe
	4.886	

* Suprafața este determinată în planul de proiecție Stereo 70.



Date referitoare la teren

Crt	Categorie folosință	Intravilan	Suprafața (mp)	Tarla	Parcelă	Nr. topo	Observații / Referințe
1	faneata	NU	4.886	-	-	-	Carpinis, Nr. Cad. Partial 1173, Partial 1174, din planul cadastral 1:2880, editia 1874 - Cuptoare

Lungime Segmente

1) Valorile lungimilor segmentelor sunt obținute din proiecție în plan.

Punct început	X / Y	Punct sfârșit	X / Y	Lungime segment (** (m)
1	286.554,749 395.152,122	2	286.547,576 395.140,428	13.719
2	286.547,576 395.140,428	3	286.540,102 395.131,81	11.407
3	286.540,102 395.131,81	4	286.551,616 395.120,027	16.474
4	286.551,616 395.120,027	5	286.576,161 395.098,953	32.351
5	286.576,161 395.098,953	6	286.608,801 395.066,935	45.722

Punct început	X / Y	Punct sfârșit	X / Y	Lungime segment (** (m)
6	286.608,801 395.066,935	7	286.652,186 395.025,103	60.268
7	286.652,186 395.025,103	8	286.668,409 395.001,862	28.343
8	286.668,409 395.001,862	9	286.674,712 395.004,077	6.681
9	286.674,712 395.004,077	10	286.695,307 395.009,255	21.236
10	286.695,307 395.009,255	11	286.674,878 395.039,337	36.363
11	286.674,878 395.039,337	12	286.622,109 395.089,531	72.829
12	286.622,109 395.089,531	1	286.554,749 395.152,122	91.951

** Lungimile segmentelor sunt determinate în planul de proiecție Stereo 70 și sunt rotunjite la 1 milimetru.

*** Distanța dintre puncte este formată din segmente cumulate ce sunt mai mici decât valoarea 1 milimetru.

**DATE DESPRE IMOBILUL NR. 505**

Oficiul de Cadastru și Publicitate Imobiliară CARAS-SEVERIN
Biroul de Cadastru și Publicitate Imobiliară Caransebes

A. Partea I. Descrierea imobilului

TEREN Extravilan

Adresa: Jud. Caraș-Severin

Nr. Crt	Nr cadastral Nr. topografic	Suprafața* (mp)	Observații / Referințe
A1		4.197	Sector cadastral:46 Teren neimprijmit;

B. Partea II. Proprietari și acte

Inscrieri privitoare la dreptul de proprietate și alte drepturi reale		Referințe
222 / 21/04/2023		
Act Normativ nr. 7, din 13/03/1996 emis de Parlamentul Romaniei;		
B1	Intabulare, drept de PROPRIETATE, dobandit prin Lege, cota actuala 1/1 1) NEIDENTIFICAT NEIDENTIFICAT	A1
Act Normativ nr. 7, din 13/03/1996 emis de Parlamentul Romaniei (Adeverinta nr. 886/29.03.2023, emisa de Primaria Comunei Cornea);		
B2	Se noteaza posesia factica in favoarea lui 1) CRISTESCU ILIA	A1

C. Partea III. SARCINI .

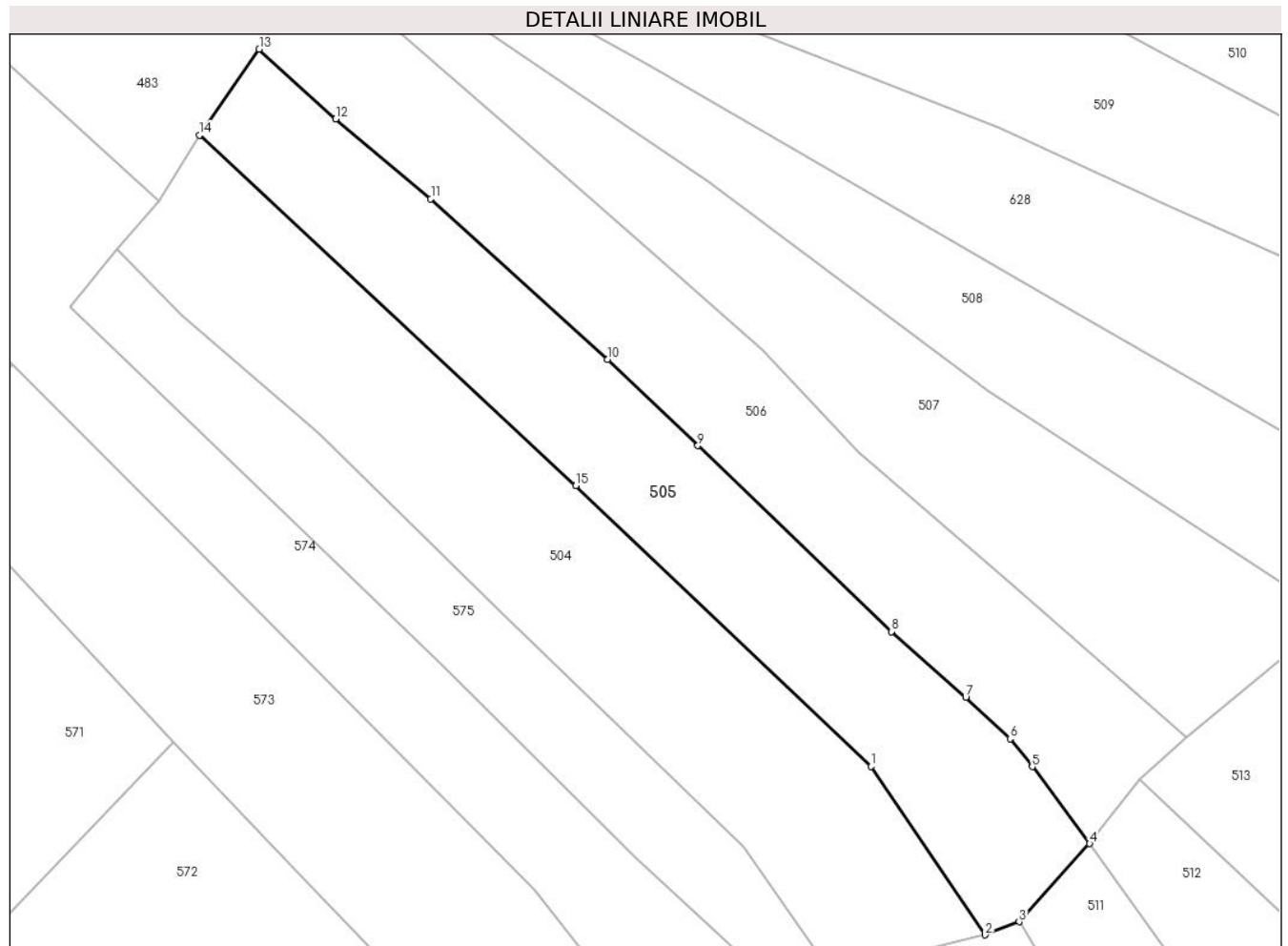
Inscrieri privind dezmembramintele dreptului de proprietate, drepturi reale de garanție și sarcini	Referințe
NU SUNT	

Anexa Nr. 1 La Partea I

Teren

Nr cadastral	Suprafața (mp)*	Observații / Referințe
	4.197	

* Suprafața este determinată în planul de proiecție Stereo 70.



Date referitoare la teren

Crt	Categorie folosință	Intravilan	Suprafața (mp)	Tarla	Parcelă	Nr. topo	Observații / Referințe
1	faneata	NU	4.197	-	-	-	Carpinis, Nr. Cad. 1172, din planul cadastral 1:2880, editia 1874 - Cuptoare

Lungime Segmente

1) Valorile lungimilor segmentelor sunt obținute din proiecție în plan.

Punct început	X / Y	Punct sfârșit	X / Y	Lungime segment (** (m)
1	286.674,878 395.039,337	2	286.695,307 395.009,255	36.363
2	286.695,307 395.009,255	3	286.701,395 395.011,596	6.523
3	286.701,395 395.011,596	4	286.713,998 395.025,553	18.805
4	286.713,998 395.025,553	5	286.703,732 395.039,295	17.153
5	286.703,732 395.039,295	6	286.699,763 395.044,295	6.384

Punct început	X / Y	Punct sfârșit	X / Y	Lungime segment (** (m)
6	286.699,763 395.044,295	7	286.691,833 395.051,653	10.818
7	286.691,833 395.051,653	8	286.678,522 395.063,443	17.782
8	286.678,522 395.063,443	9	286.643,918 395.096,669	47.973
9	286.643,918 395.096,669	10	286.627,73 395.112,058	22.335
10	286.627,73 395.112,058	11	286.596,136 395.140,768	42.69
11	286.596,136 395.140,768	12	286.579,11 395.155,031	22.211
12	286.579,11 395.155,031	13	286.565,447 395.167,495	18.494
13	286.565,447 395.167,495	14	286.554,749 395.152,122	18.729
14	286.554,749 395.152,122	15	286.622,109 395.089,531	91.951
15	286.622,109 395.089,531	1	286.674,878 395.039,337	72.829

** Lungimile segmentelor sunt determinate în planul de proiecție Stereo 70 și sunt rotunjite la 1 milimetru.

*** Distanța dintre puncte este formată din segmente cumulate ce sunt mai mici decât valoarea 1 milimetru.

**DATE DESPRE IMOBILUL NR. 506**

Oficiul de Cadastru și Publicitate Imobiliară CARAS-SEVERIN
Biroul de Cadastru și Publicitate Imobiliară Caransebes

A. Partea I. Descrierea imobilului

TEREN Extravilan

Adresa: Jud. Caraș-Severin

Nr. Crt	Nr cadastral Nr. topografic	Suprafața* (mp)	Observații / Referințe
A1		4.138	Sector cadastral:46 Teren neimpregmuit;

B. Partea II. Proprietari și acte

Inscrieri privitoare la dreptul de proprietate și alte drepturi reale		Referințe
221 / 21/04/2023		
Act Normativ nr. 7, din 13/03/1996 emis de Parlamentul Romaniei;		
B1	Intabulare, drept de PROPRIETATE, dobandit prin Lege, cota actuala 1/1 1) NEIDENTIFICAT NEIDENTIFICAT	A1
Act Normativ nr. 7, din 13/03/1996 emis de Parlamentul Romaniei (Adeverinta nr. 885/29.03.2023, emisa de Primaria Comunei Cornea);		
B2	Se noteaza posesia factica in favoarea lui 1) STOLOJESCU LAZAR , si sotia 2) STOLOJESCU MARIA	A1

C. Partea III. SARCINI .

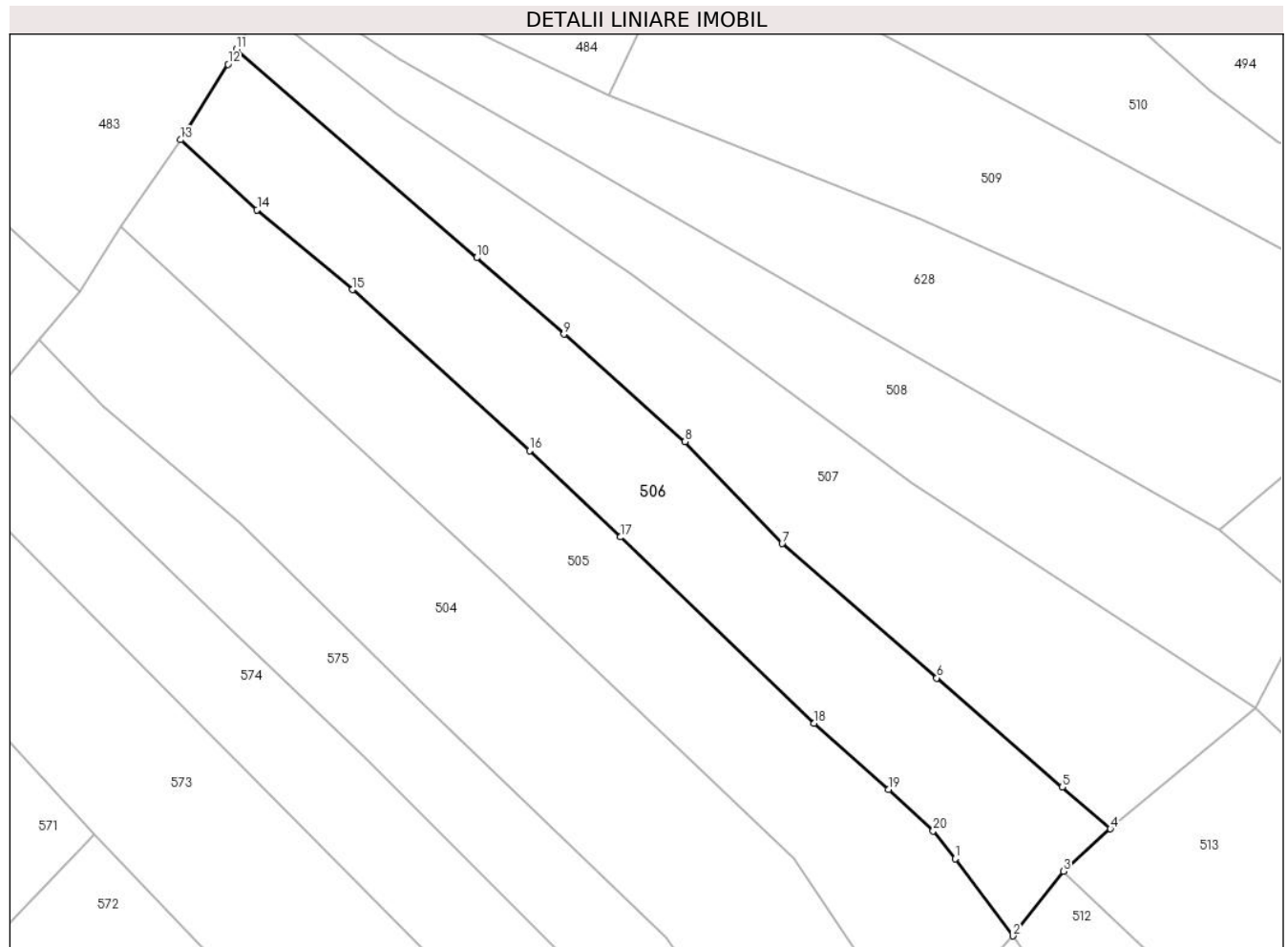
Inscrieri privind dezmembramintele dreptului de proprietate, drepturi reale de garanție și sarcini	Referințe
NU SUNT	

Anexa Nr. 1 La Partea I

Teren

Nr cadastral	Suprafața (mp)*	Observații / Referințe
	4.138	

* Suprafața este determinată în planul de proiecție Stereo 70.



Date referitoare la teren

Crt	Categorie folosință	Intravilan	Suprafața (mp)	Tarla	Parcelă	Nr. topo	Observații / Referințe
1	faneata	NU	4.138	-	-	-	Carpinis, Nr. Cad. 1170; 1171, din planul cadastral 1:2880, editia 1874 - Cuptoare

Lungime Segmente

1) Valorile lungimilor segmentelor sunt obținute din proiecție în plan.

Punct început	X / Y	Punct sfârșit	X / Y	Lungime segment (** (m)
1	286.703,732 395.039,295	2	286.713,998 395.025,553	17.153
2	286.713,998 395.025,553	3	286.723,04 395.037,102	14.667
3	286.723,04 395.037,102	4	286.731,399 395.044,643	11.258
4	286.731,399 395.044,643	5	286.722,804 395.052,097	11.377
5	286.722,804 395.052,097	6	286.700,402 395.071,54	29.662

Punct început	X / Y	Punct sfârşit	X / Y	Lungime segment (** (m)
6	286.700,402 395.071,54	7	286.672,804 395.095,507	36.553
7	286.672,804 395.095,507	8	286.655,468 395.113,668	25.107
8	286.655,468 395.113,668	9	286.633,882 395.132,839	28.87
9	286.633,882 395.132,839	10	286.618,322 395.146,463	20.682
10	286.618,322 395.146,463	11	286.575,421 395.183,648	56.774
11	286.575,421 395.183,648	12	286.573,905 395.180,966	3.081
12	286.573,905 395.180,966	13	286.565,447 395.167,495	15.906
13	286.565,447 395.167,495	14	286.579,11 395.155,031	18.494
14	286.579,11 395.155,031	15	286.596,136 395.140,768	22.211
15	286.596,136 395.140,768	16	286.627,73 395.112,058	42.69
16	286.627,73 395.112,058	17	286.643,918 395.096,669	22.335
17	286.643,918 395.096,669	18	286.678,522 395.063,443	47.973
18	286.678,522 395.063,443	19	286.691,833 395.051,653	17.782
19	286.691,833 395.051,653	20	286.699,763 395.044,295	10.818
20	286.699,763 395.044,295	1	286.703,732 395.039,295	6.384

** Lungimile segmentelor sunt determinate în planul de proiecţie Stereo 70 şi sunt rotunjite la 1 milimetru.

*** Distanţa dintre puncte este formată din segmente cumulate ce sunt mai mici decât valoarea 1 milimetru.

**DATE DESPRE IMOBILUL NR. 507**

Oficiul de Cadastru și Publicitate Imobiliară CARAS-SEVERIN
Biroul de Cadastru și Publicitate Imobiliară Caransebes

A. Partea I. Descrierea imobilului

TEREN Extravilan

Adresa: Jud. Caraș-Severin

Nr. Crt	Nr cadastral Nr. topografic	Suprafața* (mp)	Observații / Referințe
A1		4.117	Sector cadastral:46 Teren neimpregmuit;

B. Partea II. Proprietari și acte

Inscrieri privitoare la dreptul de proprietate și alte drepturi reale		Referințe
220 / 21/04/2023		
Act Normativ nr. 7, din 13/03/1996 emis de Parlamentul Romaniei;		
B1	Intabulare, drept de PROPRIETATE, dobandit prin Lege, cota actuala 1/1 1) NEIDENTIFICAT NEIDENTIFICAT	A1
Act Normativ nr. 7, din 13/03/1996 emis de Parlamentul Romaniei (Adeverinta nr. 884/29.03.2023, emisa de Primaria Comunei Cornea);		
B2	Se noteaza posesia factica in favoarea lui 1) ORZESCU ION	A1

C. Partea III. SARCINI .

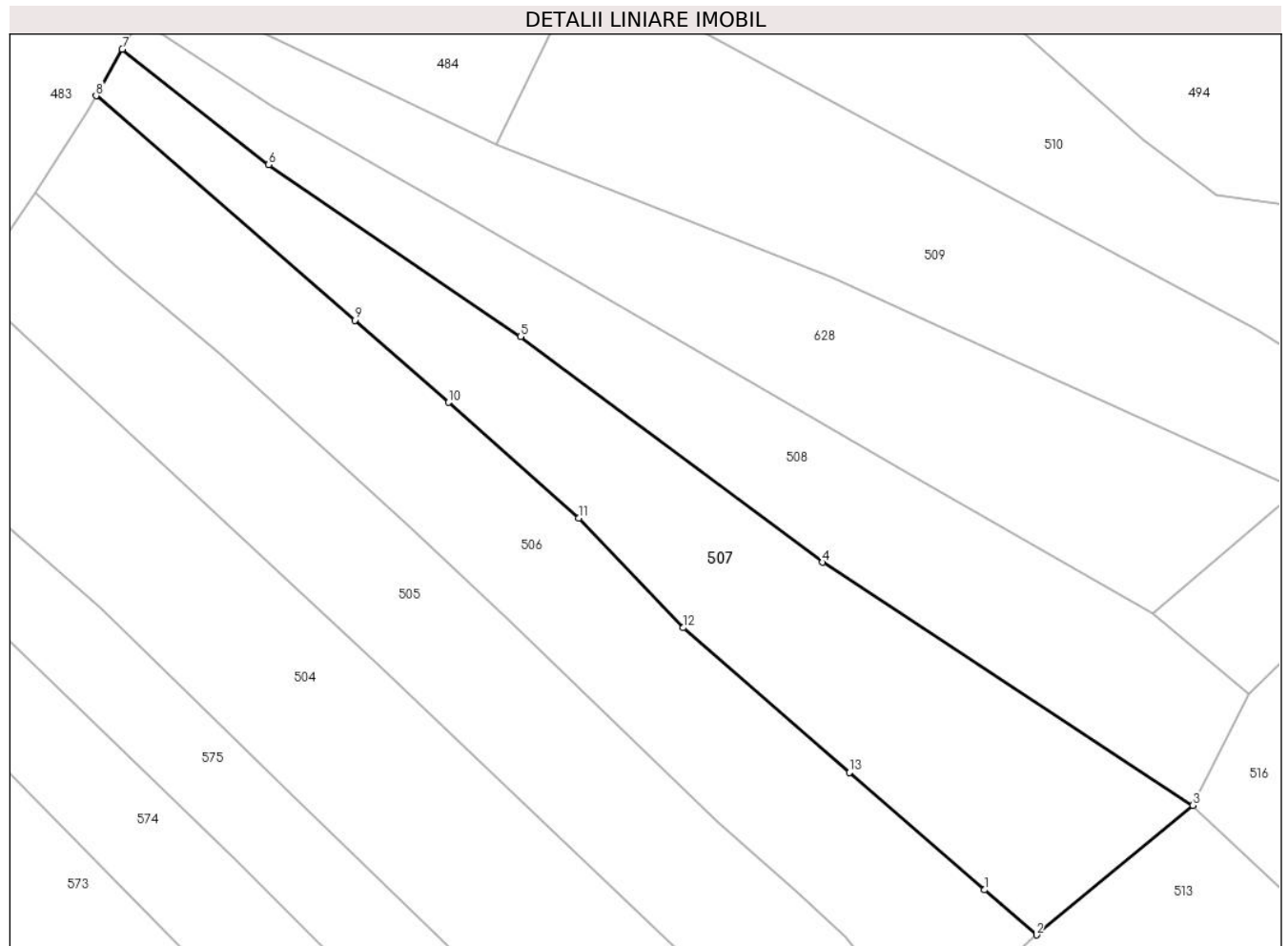
Inscrieri privind dezmembramintele dreptului de proprietate, drepturi reale de garanție și sarcini	Referințe
NU SUNT	

Anexa Nr. 1 La Partea I

Teren

Nr cadastral	Suprafața (mp)*	Observații / Referințe
	4.117	

* Suprafața este determinată în planul de proiecție Stereo 70.



Date referitoare la teren

Crt	Categorie folosință	Intravilan	Suprafața (mp)	Tarla	Parcelă	Nr. topo	Observații / Referințe
1	arabil	NU	4.117	-	-	-	Carpinis, Nr. Cad. Partial 1169, din planul cadastral 1:2880, editia 1874 - Cuptoare

Lungime Segmente

1) Valorile lungimilor segmentelor sunt obținute din proiecție în plan.

Punct început	X / Y	Punct sfârșit	X / Y	Lungime segment (** (m)
1	286.722,804 395.052,097	2	286.731,399 395.044,643	11.377
2	286.731,399 395.044,643	3	286.757,352 395.066,111	33.682
3	286.757,352 395.066,111	4	286.695,896 395.106,364	73.465
4	286.695,896 395.106,364	5	286.645,811 395.143,725	62.485
5	286.645,811 395.143,725	6	286.604,009 395.172,198	50.578

Punct început	X / Y	Punct sfârșit	X / Y	Lungime segment (** (m)
6	286.604,009 395.172,198	7	286.579,776 395.191,352	30.889
7	286.579,776 395.191,352	8	286.575,421 395.183,648	8.85
8	286.575,421 395.183,648	9	286.618,322 395.146,463	56.774
9	286.618,322 395.146,463	10	286.633,882 395.132,839	20.682
10	286.633,882 395.132,839	11	286.655,468 395.113,668	28.87
11	286.655,468 395.113,668	12	286.672,804 395.095,507	25.107
12	286.672,804 395.095,507	13	286.700,402 395.071,54	36.553
13	286.700,402 395.071,54	1	286.722,804 395.052,097	29.662

** Lungimile segmentelor sunt determinate în planul de proiecție Stereo 70 și sunt rotunjite la 1 milimetru.

*** Distanța dintre puncte este formată din segmente cumulate ce sunt mai mici decât valoarea 1 milimetru.

**DATE DESPRE IMOBILUL NR. 508**

Oficiul de Cadastru și Publicitate Imobiliară CARAS-SEVERIN
Biroul de Cadastru și Publicitate Imobiliară Caransebes

A. Partea I. Descrierea imobilului

TEREN Extravilan

Adresa: Jud. Caraș-Severin

Nr. Crt	Nr cadastral Nr. topografic	Suprafața* (mp)	Observații / Referințe
A1		3.338	Sector cadastral:46 Teren neimprijmit;

B. Partea II. Proprietari și acte

Inscrieri privitoare la dreptul de proprietate și alte drepturi reale		Referințe
219 / 21/04/2023		
Act Normativ nr. 7, din 13/03/1996 emis de Parlamentul Romaniei;		
B1	Intabulare, drept de PROPRIETATE, dobandit prin Lege, cota actuala 1/1 1) NEIDENTIFICAT NEIDENTIFICAT	A1
Act Normativ nr. 7, din 13/03/1996 emis de Parlamentul Romaniei (Adeverinta nr. 883/29.03.2023, emisa de Primaria Comunei Cornea);		
B2	Se noteaza posesia factica in favoarea lui 1) CRISTESCU STEFAN	A1

C. Partea III. SARCINI .

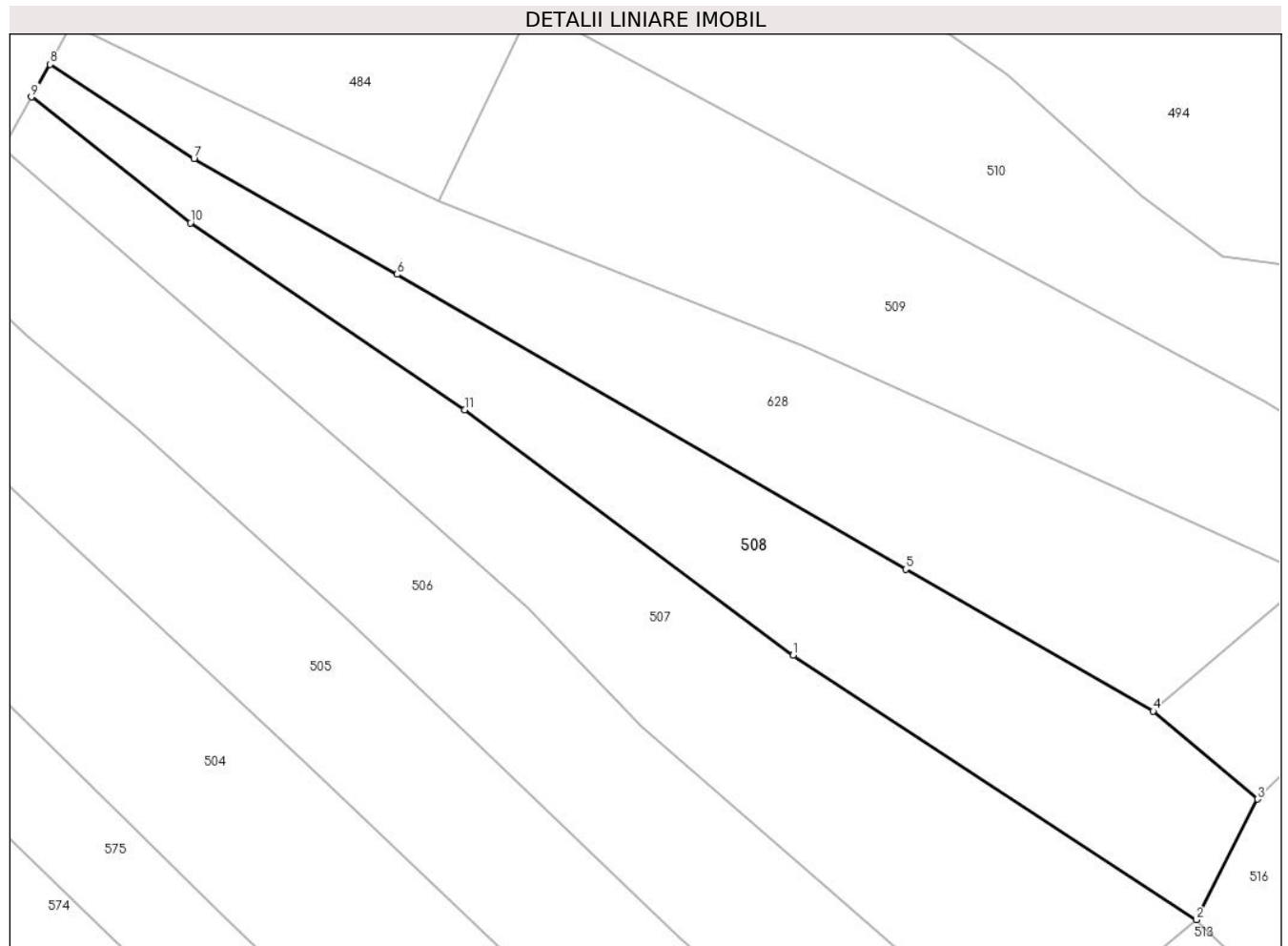
Inscrieri privind dezmembramintele dreptului de proprietate, drepturi reale de garanție și sarcini	Referințe
NU SUNT	

Anexa Nr. 1 La Partea I

Teren

Nr cadastral	Suprafața (mp)*	Observații / Referințe
	3.338	

* Suprafața este determinată în planul de proiecție Stereo 70.



Date referitoare la teren

Crt	Categorie folosință	Intravilan	Suprafața (mp)	Tarla	Parcelă	Nr. topo	Observații / Referințe
1	faneata	NU	3.338	-	-	-	Carpinis, Nr. Cad. Partial 1169, din planul cadastral 1:2880, editia 1874 - Cuptoare

Lungime Segmente

1) Valorile lungimilor segmentelor sunt obținute din proiecție în plan.

Punct început	X / Y	Punct sfârșit	X / Y	Lungime segment (** (m)
1	286.695,896 395.106,364	2	286.757,352 395.066,111	73.465
2	286.757,352 395.066,111	3	286.766,691 395.084,457	20.586
3	286.766,691 395.084,457	4	286.750,778 395.097,85	20.799
4	286.750,778 395.097,85	5	286.713,04 395.119,456	43.485
5	286.713,04 395.119,456	6	286.635,498 395.164,361	89.606

Punct început	X / Y	Punct sfârșit	X / Y	Lungime segment (** (m)
6	286.635,498 395.164,361	7	286.604,541 395.181,936	35.598
7	286.604,541 395.181,936	8	286.582,588 395.196,328	26.25
8	286.582,588 395.196,328	9	286.579,776 395.191,352	5.715
9	286.579,776 395.191,352	10	286.604,009 395.172,198	30.889
10	286.604,009 395.172,198	11	286.645,811 395.143,725	50.578
11	286.645,811 395.143,725	1	286.695,896 395.106,364	62.485

** Lungimile segmentelor sunt determinate în planul de proiecție Stereo 70 și sunt rotunjite la 1 milimetru.

*** Distanța dintre puncte este formată din segmente cumulate ce sunt mai mici decât valoarea 1 milimetru.

**DATE DESPRE IMOBILUL NR. 509**

Oficiul de Cadastru și Publicitate Imobiliară CARAS-SEVERIN
Biroul de Cadastru și Publicitate Imobiliară Caransebes

A. Partea I. Descrierea imobilului

TEREN Extravilan

Adresa: Jud. Caraș-Severin, EXTRAVILAN CUPTOARE

Nr. Crt	Nr cadastral Nr. topografic	Suprafața* (mp)	Observații / Referințe
A1	31180	5.392	Sector cadastral:46 Teren neimprijmit;

B. Partea II. Proprietari și acte

Inscrieri privitoare la dreptul de proprietate și alte drepturi reale		Referințe
18823 / 13/08/2020		
Act Notarial nr. 1703, din 11/08/2020 emis de NP Simescu Nicoleta Iconia (Act Administrativ Nr. 190 din 13.08.2020, emis de Primaria Comunei Cornea; Act Administrativ Nr. 1883 din 11.08.2020, emis de Primaria Comunei Cornea);		
B1	In baza art.41 alin (8) din Lg.7/1996, republicata, se noteaza posesia in favoarea 1) STOLOJESCU ROMAN , si sotia 2) STOLOJESCU MARIA , nascuta Balan	A1
Act Normativ nr. 7, din 13/03/1996 emis de Parlamentul Romaniei;		
B1	Intabulare, drept de PROPRIETATE, dobandit prin Lege, cota actuala 1/1 1) NEIDENTIFICAT NEIDENTIFICAT	A1

C. Partea III. SARCINI .

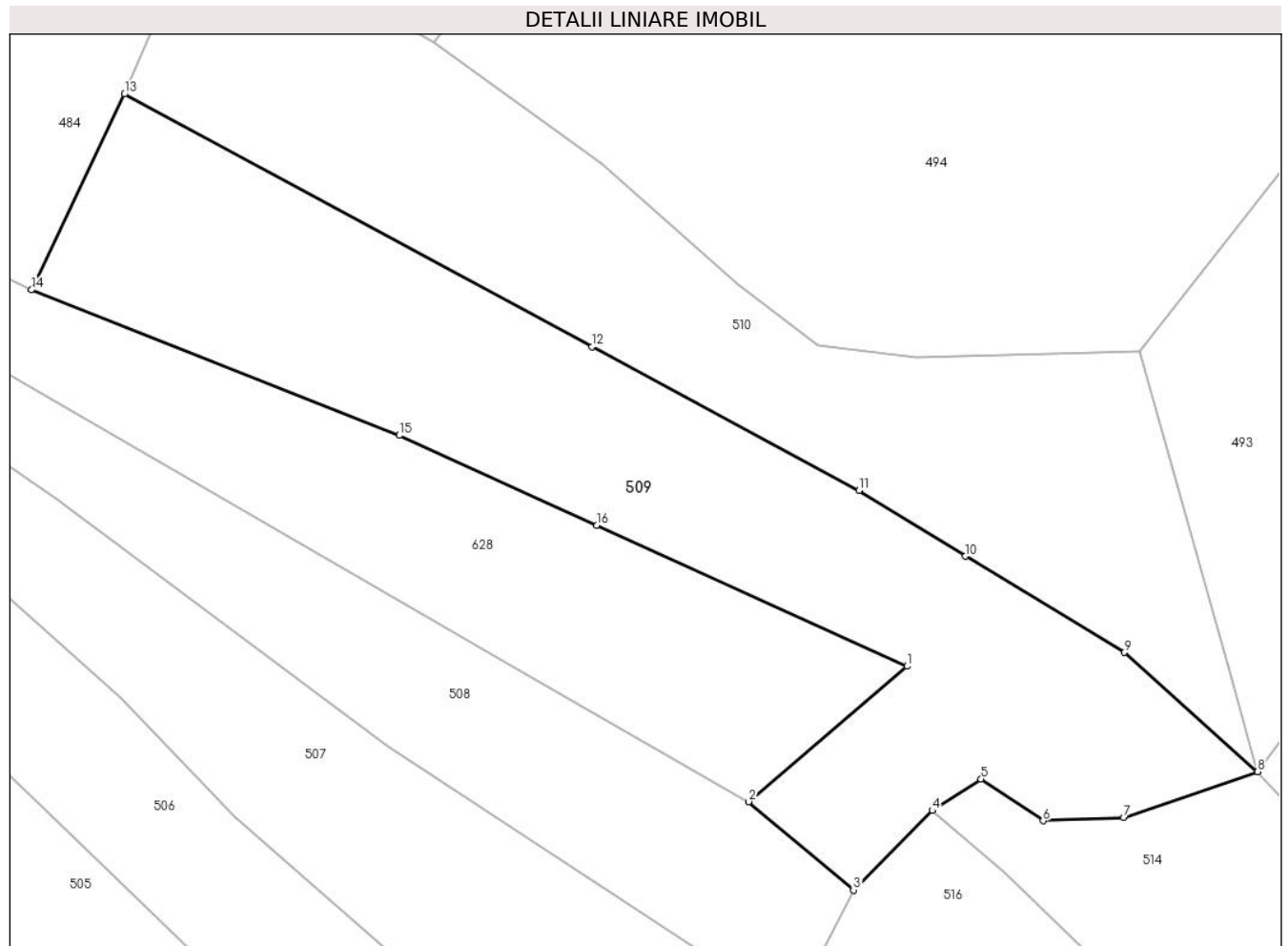
Inscrieri privind dezmembramintele dreptului de proprietate, drepturi reale de garanție și sarcini	Referințe
NU SUNT	

Anexa Nr. 1 La Partea I

Teren

Nr cadastral	Suprafața (mp)*	Observații / Referințe
31180	5.392	

* Suprafața este determinată în planul de proiecție Stereo 70.



Date referitoare la teren

Crt	Categorie folosință	Intravilan	Suprafața (mp)	Tarla	Parcelă	Nr. topo	Observații / Referințe
1	faneata	NU	4.004	-	-	-	Carpinis, Nr. Cad. Partial 1165; Partial 1166; Partial 1167; Partial 1168, din planul cadastral 1:2880, editia 1874 - Cuptoare
2	padure	NU	1.388	-	-	-	Carpinis, Nr. Cad. Partial 1165; Partial 1166; Partial 1167; Partial 1168, din planul cadastral 1:2880, editia 1874 - Cuptoare

Lungime Segmente

1) Valorile lungimilor segmentelor sunt obținute din proiecție în plan.

Punct început	X / Y	Punct sfârșit	X / Y	Lungime segment (** (m)
1	286.774,829 395.118,384	2	286.750,778 395.097,85	31.624
2	286.750,778 395.097,85	3	286.766,691 395.084,457	20.799

Punct început	X / Y	Punct sfârşit	X / Y	Lungime segment (** (m)
3	286.766,691 395.084,457	4	286.778,684 395.096,496	16.993
4	286.778,684 395.096,496	5	286.786,076 395.101,286	8.808
5	286.786,076 395.101,286	6	286.795,497 395.094,952	11.352
6	286.795,497 395.094,952	7	286.807,766 395.095,428	12.278
7	286.807,766 395.095,428	8	286.828,068 395.102,408	21.469
8	286.828,068 395.102,408	9	286.807,791 395.120,48	27.162
9	286.807,791 395.120,48	10	286.783,721 395.135,086	28.155
10	286.783,721 395.135,086	11	286.767,547 395.145,067	19.006
11	286.767,547 395.145,067	12	286.726,991 395.166,861	46.041
12	286.726,991 395.166,861	13	286.655,975 395.205,167	80.688
13	286.655,975 395.205,167	14	286.641,871 395.175,459	32.886
14	286.641,871 395.175,459	15	286.697,719 395.153,398	60.047
15	286.697,719 395.153,398	16	286.727,727 395.139,772	32.957
16	286.727,727 395.139,772	1	286.774,829 395.118,384	51.73

** Lungimile segmentelor sunt determinate în planul de proiecţie Stereo 70 şi sunt rotunjite la 1 milimetru.

*** Distanţa dintre puncte este formată din segmente cumulate ce sunt mai mici decât valoarea 1 milimetru.

**DATE DESPRE IMOBILUL NR. 510**

Oficiul de Cadastru și Publicitate Imobiliară CARAS-SEVERIN
Biroul de Cadastru și Publicitate Imobiliară Caransebes

A. Partea I. Descrierea imobilului

TEREN Extravilan

Adresa: Jud. Caraș-Severin

Nr. Crt	Nr cadastral Nr. topografic	Suprafața* (mp)	Observații / Referințe
A1		4.943	Sector cadastral:46 Teren neimprijmit;

B. Partea II. Proprietari și acte

Inscrieri privitoare la dreptul de proprietate și alte drepturi reale		Referințe
1147 / 03/06/2023		
Act Normativ nr. 7, din 13/03/1996 emis de Parlamentul Romaniei;		
B1	Intabulare, drept de PROPRIETATE, dobandit prin Lege, cota actuala 1/1 1) NEIDENTIFICAT NEIDENTIFICAT	A1
Act Normativ nr. 7, din 13/03/1996 emis de Parlamentul Romaniei (Adeverinta nr. 2117/22.05.2023, emisa de Primaria Comunei Cornea);		
B2	Se noteaza posesia factica in favoarea lui 1) LAZARESCU ILIE	A1

C. Partea III. SARCINI .

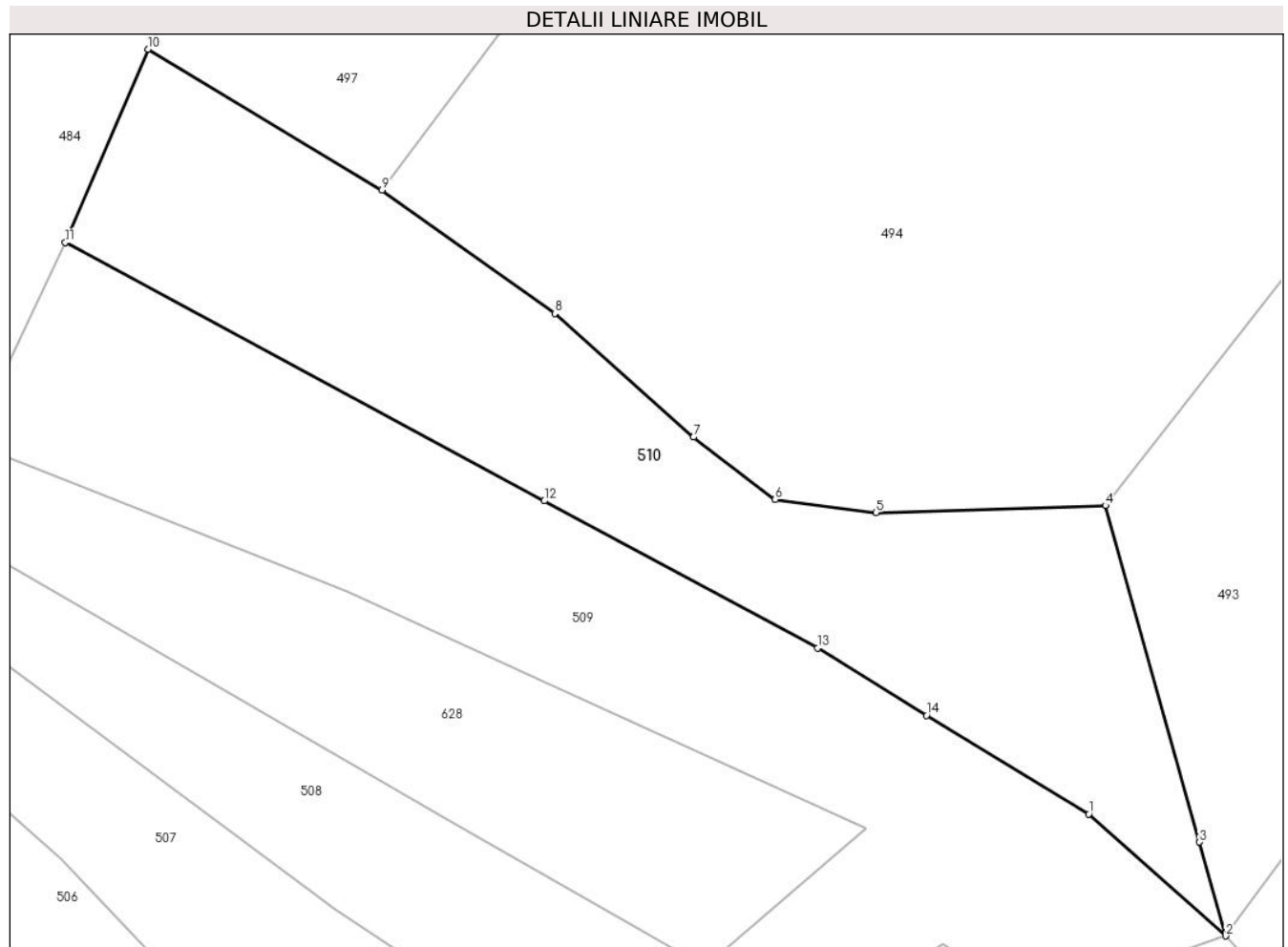
Inscrieri privind dezmembramintele dreptului de proprietate, drepturi reale de garanție și sarcini	Referințe
NU SUNT	

Anexa Nr. 1 La Partea I

Teren

Nr cadastral	Suprafața (mp)*	Observații / Referințe
	4.943	

* Suprafața este determinată în planul de proiecție Stereo 70.



Date referitoare la teren

Crt	Categorie folosință	Intravilan	Suprafața (mp)	Tarla	Parcelă	Nr. topo	Observații / Referințe
1	faneata	NU	4.943	-	-	-	Carpinis, Nr. Cad. 1156; 1157; Partial 1166; Partial 1167, din planul cadastral 1:2880, editia 1874 - Cuptoare

Lungime Segmente

1) Valorile lungimilor segmentelor sunt obținute din proiecție în plan.

Punct început	X / Y	Punct sfârșit	X / Y	Lungime segment (** (m)
1	286.807,791 395.120,48	2	286.828,068 395.102,408	27.162
2	286.828,068 395.102,408	3	286.824,184 395.116,304	14.428
3	286.824,184 395.116,304	4	286.810,238 395.166,189	51.798
4	286.810,238 395.166,189	5	286.776,189 395.165,161	34.065

Punct început	X / Y	Punct sfârșit	X / Y	Lungime segment (** (m)
5	286.776,189 395.165,161	6	286.761,268 395.167,111	15.048
6	286.761,268 395.167,111	7	286.749,147 395.176,339	15.234
7	286.749,147 395.176,339	8	286.728,562 395.194,658	27.556
8	286.728,562 395.194,658	9	286.702,927 395.212,935	31.483
9	286.702,927 395.212,935	10	286.668,24 395.233,808	40.483
10	286.668,24 395.233,808	11	286.655,975 395.205,167	31.157
11	286.655,975 395.205,167	12	286.726,991 395.166,861	80.688
12	286.726,991 395.166,861	13	286.767,547 395.145,067	46.041
13	286.767,547 395.145,067	14	286.783,721 395.135,086	19.006
14	286.783,721 395.135,086	1	286.807,791 395.120,48	28.155

** Lungimile segmentelor sunt determinate în planul de proiecție Stereo 70 și sunt rotunjite la 1 milimetru.

*** Distanța dintre puncte este formată din segmente cumulate ce sunt mai mici decât valoarea 1 milimetru.

**DATE DESPRE IMOBILUL NR. 511**

Oficiul de Cadastru și Publicitate Imobiliară CARAS-SEVERIN
Biroul de Cadastru și Publicitate Imobiliară Caransebes

A. Partea I. Descrierea imobilului

TEREN Extravilan

Adresa: Jud. Caraș-Severin

Nr. Crt	Nr cadastral Nr. topografic	Suprafața* (mp)	Observații / Referințe
A1		4.734	Sector cadastral:46 Teren neimpregmuit;

B. Partea II. Proprietari și acte

Inscrieri privitoare la dreptul de proprietate și alte drepturi reale		Referințe
394 / 24/04/2023		
Act Normativ nr. 7, din 13/03/1996 emis de Parlamentul Romaniei;		
B1	Intabulare, drept de PROPRIETATE, dobandit prin Lege, cota actuala 1/1 1) NEIDENTIFICAT NEIDENTIFICAT	A1
Act Normativ nr. 7, din 13/03/1996 emis de Parlamentul Romaniei (Adeverinta nr. 891/29.03.2023, emisa de Primaria Comunei Cornea);		
B2	Se noteaza posesia factica in favoarea lui 1) TREGOVAN ILIE	A1

C. Partea III. SARCINI .

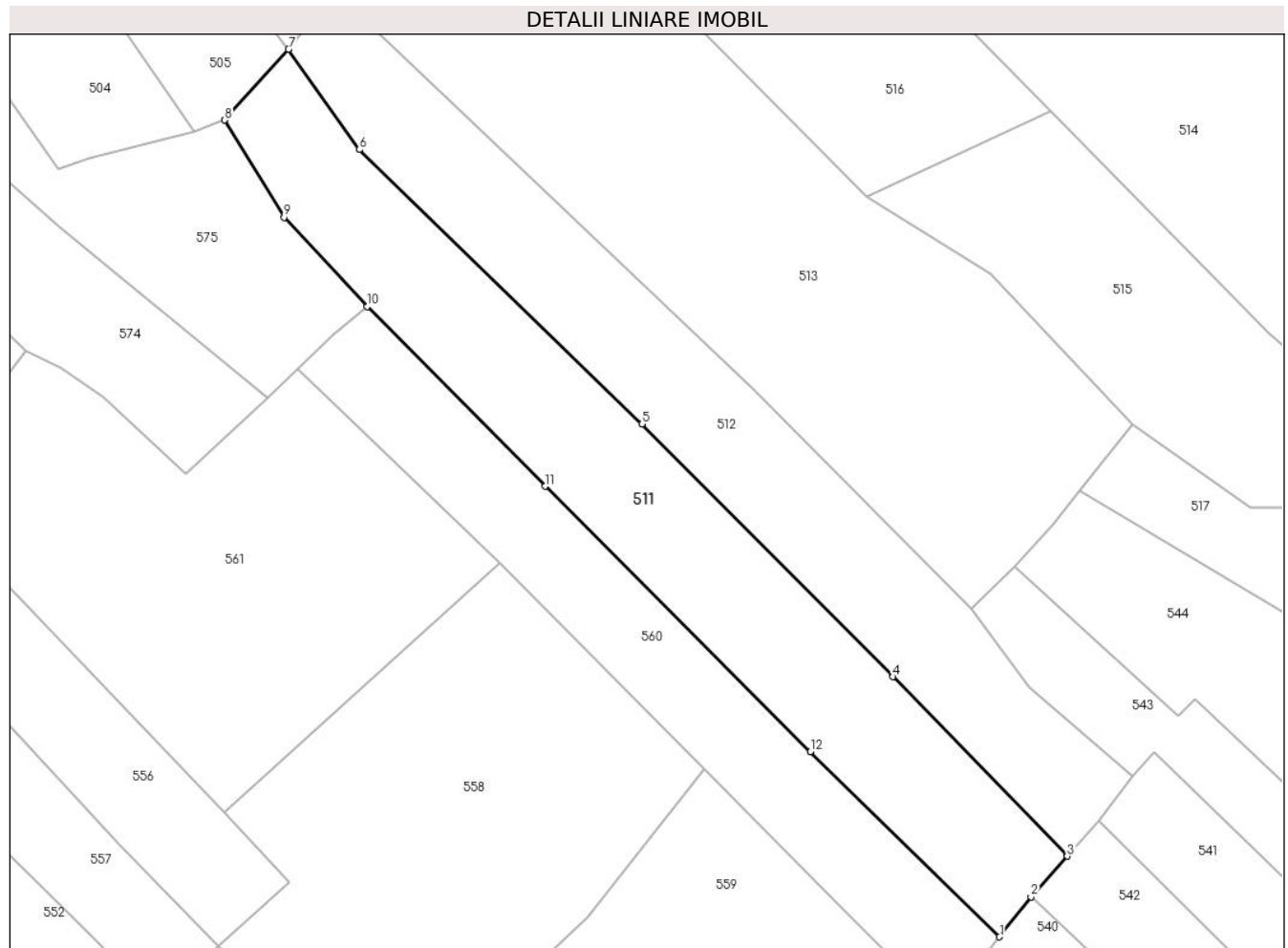
Inscrieri privind dezmembramintele dreptului de proprietate, drepturi reale de garanție și sarcini	Referințe
NU SUNT	

Anexa Nr. 1 La Partea I

Teren

Nr cadastral	Suprafața (mp)*	Observații / Referințe
	4.734	

* Suprafața este determinată în planul de proiecție Stereo 70.



Date referitoare la teren

Crt	Categorie folosință	Intravilan	Suprafața (mp)	Tarla	Parcelă	Nr. topo	Observații / Referințe
1	faneata	NU	4.734	-	-	-	Carpinis, Nr. Cad. 1115; Partial 1113; Partial 1114; Partial 1116, din planul cadastral 1:2880, editia 1874 - Cuptoare

Lungime Segmente

1) Valorile lungimilor segmentelor sunt obținute din proiecție în plan.

Punct început	X / Y	Punct sfârșit	X / Y	Lungime segment (** (m)
1	286.854,362 394.850,521	2	286.860,557 394.858,399	10.022
2	286.860,557 394.858,399	3	286.867,696 394.866,425	10.742
3	286.867,696 394.866,425	4	286.833,292 394.901,82	49.36
4	286.833,292 394.901,82	5	286.783,756 394.951,673	70.28

Punct început	X / Y	Punct sfârșit	X / Y	Lungime segment (** (m)
5	286.783,756 394.951,673	6	286.728,003 395.005,786	77.696
6	286.728,003 395.005,786	7	286.713,998 395.025,553	24.225
7	286.713,998 395.025,553	8	286.701,395 395.011,596	18.805
8	286.701,395 395.011,596	9	286.713,116 394.992,412	22.482
9	286.713,116 394.992,412	10	286.729,534 394.974,818	24.064
10	286.729,534 394.974,818	11	286.764,633 394.939,344	49.904
11	286.764,633 394.939,344	12	286.817,024 394.887,067	74.011
12	286.817,024 394.887,067	1	286.854,362 394.850,521	52.247

** Lungimile segmentelor sunt determinate în planul de proiecție Stereo 70 și sunt rotunjite la 1 milimetru.

*** Distanța dintre puncte este formată din segmente cumulate ce sunt mai mici decât valoarea 1 milimetru.

**DATE DESPRE IMOBILUL NR. 512**

Oficiul de Cadastru și Publicitate Imobiliară CARAS-SEVERIN
Biroul de Cadastru și Publicitate Imobiliară Caransebes

A. Partea I. Descrierea imobilului

TEREN Extravilan

Nr. CF vechi:1636-Cuptoare

Adresa: Jud. Caraș-Severin

Nr. Crt	Nr cadastral Nr. topografic	Suprafața* (mp)	Observații / Referințe
A1	30190	Din acte: 5.755 Masurata: 4.328	Sector cadastral:46 Teren neimprijmit;

B. Partea II. Proprietari și acte

Inscrieri privitoare la dreptul de proprietate și alte drepturi reale		Referințe
14774 / 07/09/2007		
Act Notarial nr. 3230, din 01/01/2007 emis de BNP;		
B1	Intabulare, drept de PROPRIETATE, dobandit prin Conventie, cota actuala 2877/4328 1) ILIESCU IOAN	A1
1150 / 03/06/2023		
Act Normativ nr. 7, din 13/03/1996 emis de Parlamentul Romaniei;		
B2	Intabulare, drept de PROPRIETATE, dobandit prin Lege, cota actuala 1451/4328 1) NEIDENTIFICAT NEIDENTIFICAT	A1
Act Normativ nr. 7, din 13/03/1996 emis de Parlamentul Romaniei (Adeverinta nr. 890/29.03.2023, emisa de Primaria Comunei Cornea);		
B3	Se noteaza posesia factica pe suprafata de 1451 mp in favoarea lui 1) ILIESCU PETRIA	A1

C. Partea III. SARCINI .

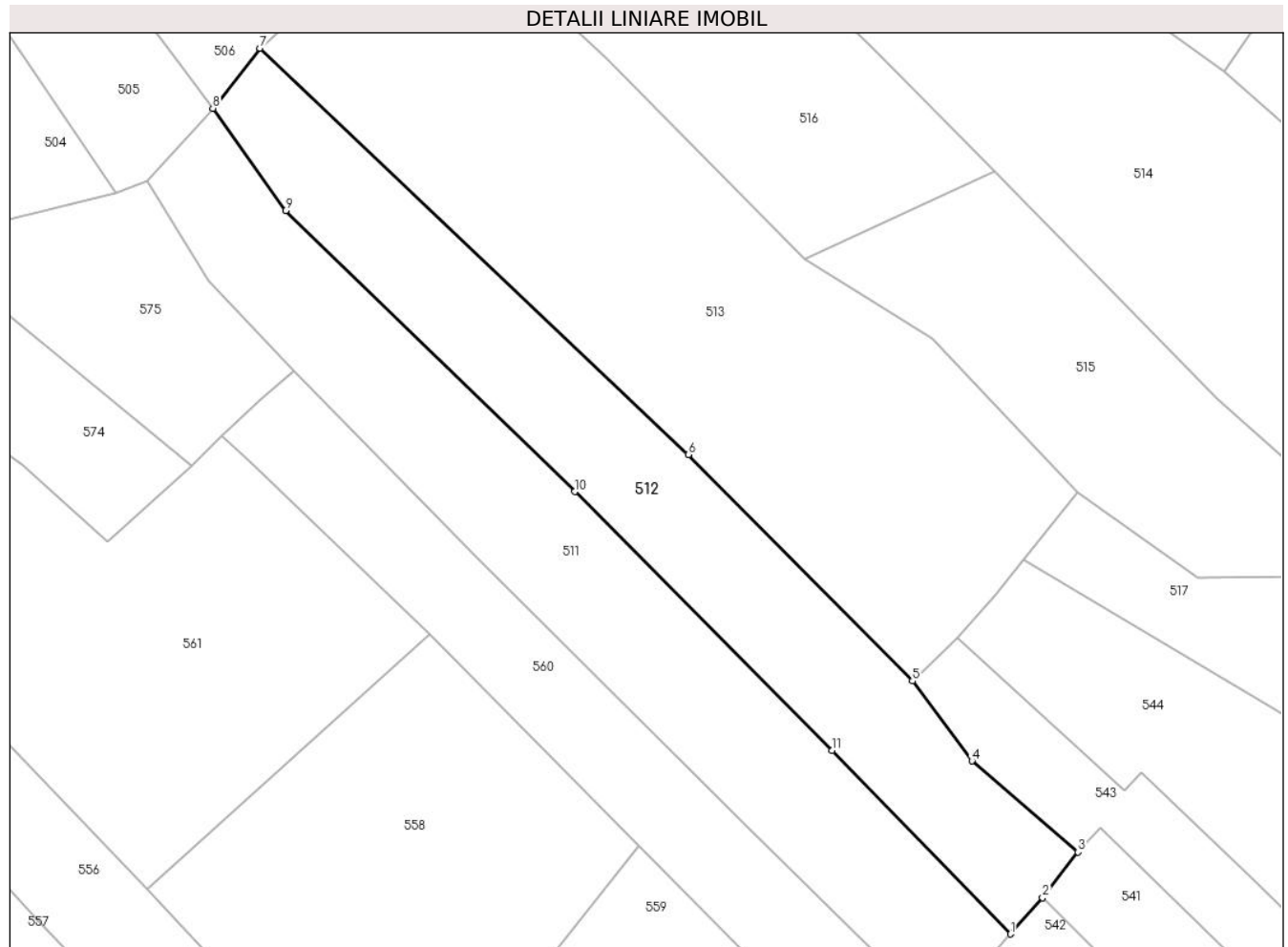
Inscrieri privind dezmembramintele dreptului de proprietate, drepturi reale de garanție și sarcini	Referințe
NU SUNT	

Anexa Nr. 1 La Partea I

Teren

Nr cadastral	Suprafața (mp)*	Observații / Referințe
30190	Din acte: 5.755 Masurata: 4.328	

* Suprafața este determinată în planul de proiecție Stereo 70.



Date referitoare la teren

Crt	Categorie folosință	Intra vilan	Suprafața (mp)	Tarla	Parcelă	Nr. topo	Observații / Referințe
1	arabil	NU	4.328	-	-	107	Carpinis, Nr. Cad. Partial 1113, Partial 1114; Partial 1116, din planul cadastral 1:2880, editia 1874 - Cuptoare

Lungime Segmente

1) Valorile lungimilor segmentelor sunt obținute din proiecție în plan.

Punct început	X / Y	Punct sfârșit	X / Y	Lungime segment (** (m)
1	286.867,696 394.866,425	2	286.873,893 394.873,392	9.324
2	286.873,893 394.873,392	3	286.880,711 394.882,229	11.161
3	286.880,711 394.882,229	4	286.860,283 394.899,773	26.927
4	286.860,283 394.899,773	5	286.848,789 394.915,189	19.229

Punct început	X / Y	Punct sfârşit	X / Y	Lungime segment (** (m)
5	286.848,789 394.915,189	6	286.805,641 394.958,825	61.367
6	286.805,641 394.958,825	7	286.723,04 395.037,102	113.799
7	286.723,04 395.037,102	8	286.713,998 395.025,553	14.667
8	286.713,998 395.025,553	9	286.728,003 395.005,786	24.225
9	286.728,003 395.005,786	10	286.783,756 394.951,673	77.696
10	286.783,756 394.951,673	11	286.833,292 394.901,82	70.28
11	286.833,292 394.901,82	1	286.867,696 394.866,425	49.36

** Lungimile segmentelor sunt determinate în planul de proiecţie Stereo 70 şi sunt rotunjite la 1 milimetru.

*** Distanţa dintre puncte este formată din segmente cumulate ce sunt mai mici decât valoarea 1 milimetru.

**DATE DESPRE IMOBILUL NR. 513**

Oficiul de Cadastru și Publicitate Imobiliară CARAS-SEVERIN
Biroul de Cadastru și Publicitate Imobiliară Caransebes

A. Partea I. Descrierea imobilului

TEREN Extravilan

Nr. CF vechi:1636-Cuptoare

Adresa: Jud. Caraș-Severin

Nr. Crt	Nr cadastral Nr. topografic	Suprafața* (mp)	Observații / Referințe
A1	30190	Din acte: 5.755 Masurata: 7.847	Sector cadastral:46 Teren neimprijmuit;

B. Partea II. Proprietari și acte

Inscrieri privitoare la dreptul de proprietate și alte drepturi reale		Referințe
14774 / 07/09/2007		
Act Notarial nr. 3230, din 01/01/2007 emis de BNP;		
B1	Intabulare, drept de PROPRIETATE, dobandit prin Conventie, cota actuala 2878/7847 1) JURESCU VASILE	A1
1149 / 03/06/2023		
Act Normativ nr. 7, din 13/03/1996 emis de Parlamentul Romaniei;		
B1	Intabulare, drept de PROPRIETATE, dobandit prin Lege, cota actuala 4969/7847 1) NEIDENTIFICAT NEIDENTIFICAT	A1
Act Normativ nr. 7, din 13/03/1996 emis de Parlamentul Romaniei (Adeverinta nr. 1292/10.04.2023, emisa de Primaria Comunei Cornea);		
B1	Se noteaza posesia factica pe suprafata de 4969 mp in favoarea lui 1) JURESCU SIMION, si sotia 2) JURESCU SOFIA	A1

C. Partea III. SARCINI .

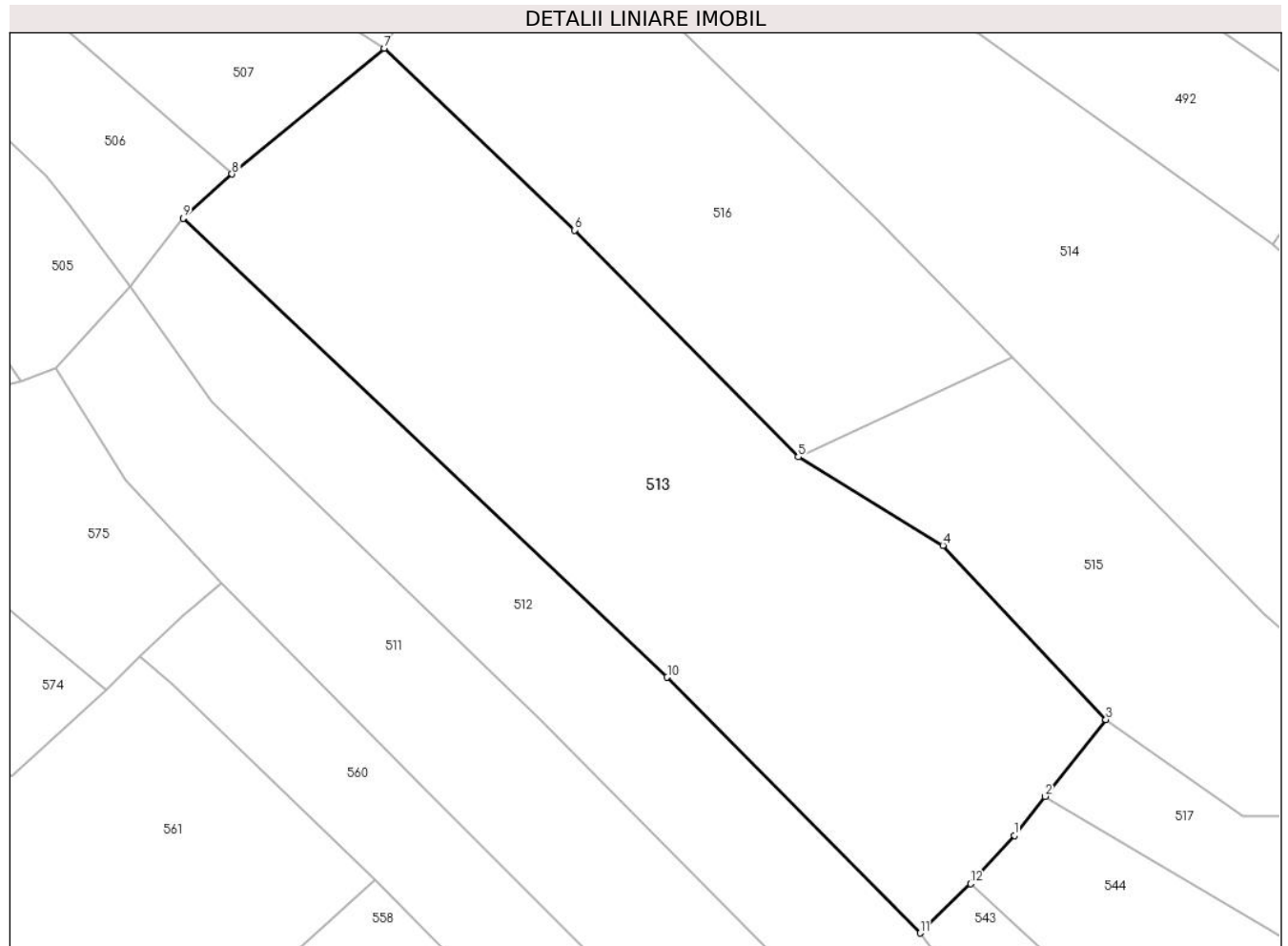
Inscrieri privind dezmembramintele dreptului de proprietate, drepturi reale de garanție și sarcini	Referințe
NU SUNT	

Anexa Nr. 1 La Partea I

Teren

Nr cadastral	Suprafața (mp)*	Observații / Referințe
30190	Din acte: 5.755 Masurata: 7.847	

* Suprafața este determinată în planul de proiecție Stereo 70.



Date referitoare la teren

Crt	Categorie folosință	Intra vilan	Suprafața (mp)	Tarla	Parcelă	Nr. topo	Observații / Referințe
1	arabil	NU	7.847	-	-	107	Carpinis, Nr. Cad. 1117; 1118; 1119, din planul cadastral 1:2880, editia 1874 - Cuptoare

Lungime Segmente

1) Valorile lungimilor segmentelor sunt obținute din proiecție în plan.

Punct început	X / Y	Punct sfârșit	X / Y	Lungime segment (** (m)
1	286.864,862 394.931,841	2	286.870,13 394.938,497	8.489
2	286.870,13 394.938,497	3	286.880,506 394.951,606	16.718
3	286.880,506 394.951,606	4	286.852,701 394.981,29	40.673
4	286.852,701 394.981,29	5	286.828,011 394.996,402	28.947

Punct început	X / Y	Punct sfârșit	X / Y	Lungime segment (** (m)
5	286.828,011 394.996,402	6	286.789,816 395.035,102	54.374
6	286.789,816 395.035,102	7	286.757,352 395.066,111	44.894
7	286.757,352 395.066,111	8	286.731,399 395.044,643	33.682
8	286.731,399 395.044,643	9	286.723,04 395.037,102	11.258
9	286.723,04 395.037,102	10	286.805,641 394.958,825	113.799
10	286.805,641 394.958,825	11	286.848,789 394.915,189	61.367
11	286.848,789 394.915,189	12	286.857,442 394.923,592	12.062
12	286.857,442 394.923,592	1	286.864,862 394.931,841	11.095

** Lungimile segmentelor sunt determinate în planul de proiecție Stereo 70 și sunt rotunjite la 1 milimetru.

*** Distanța dintre puncte este formată din segmente cumulate ce sunt mai mici decât valoarea 1 milimetru.

**DATE DESPRE IMOBILUL NR. 514**

Oficiul de Cadastru și Publicitate Imobiliară CARAS-SEVERIN
Biroul de Cadastru și Publicitate Imobiliară Caransebes

A. Partea I. Descrierea imobilului

TEREN Extravilan

Adresa: Jud. Caraș-Severin

Nr. Crt	Nr cadastral Nr. topografic	Suprafața* (mp)	Observații / Referințe
A1		8.621	Sector cadastral:46 Teren neimpregmuit;

B. Partea II. Proprietari și acte

Inscrieri privitoare la dreptul de proprietate și alte drepturi reale		Referințe
1148 / 03/06/2023		
Act Normativ nr. 7, din 13/03/1996 emis de Parlamentul Romaniei;		
B1	Intabulare, drept de PROPRIETATE, dobandit prin Lege, cota actuala 1/1 1) NEIDENTIFICAT NEIDENTIFICAT	A1
Act Normativ nr. 7, din 13/03/1996 emis de Parlamentul Romaniei (Adeverinta nr. 888/29.03.2023, emisa de Primaria Comunei Cornea);		
B2	Se noteaza posesia factica in favoarea lui 1) LAZARESCU GHEORGHE	A1

C. Partea III. SARCINI .

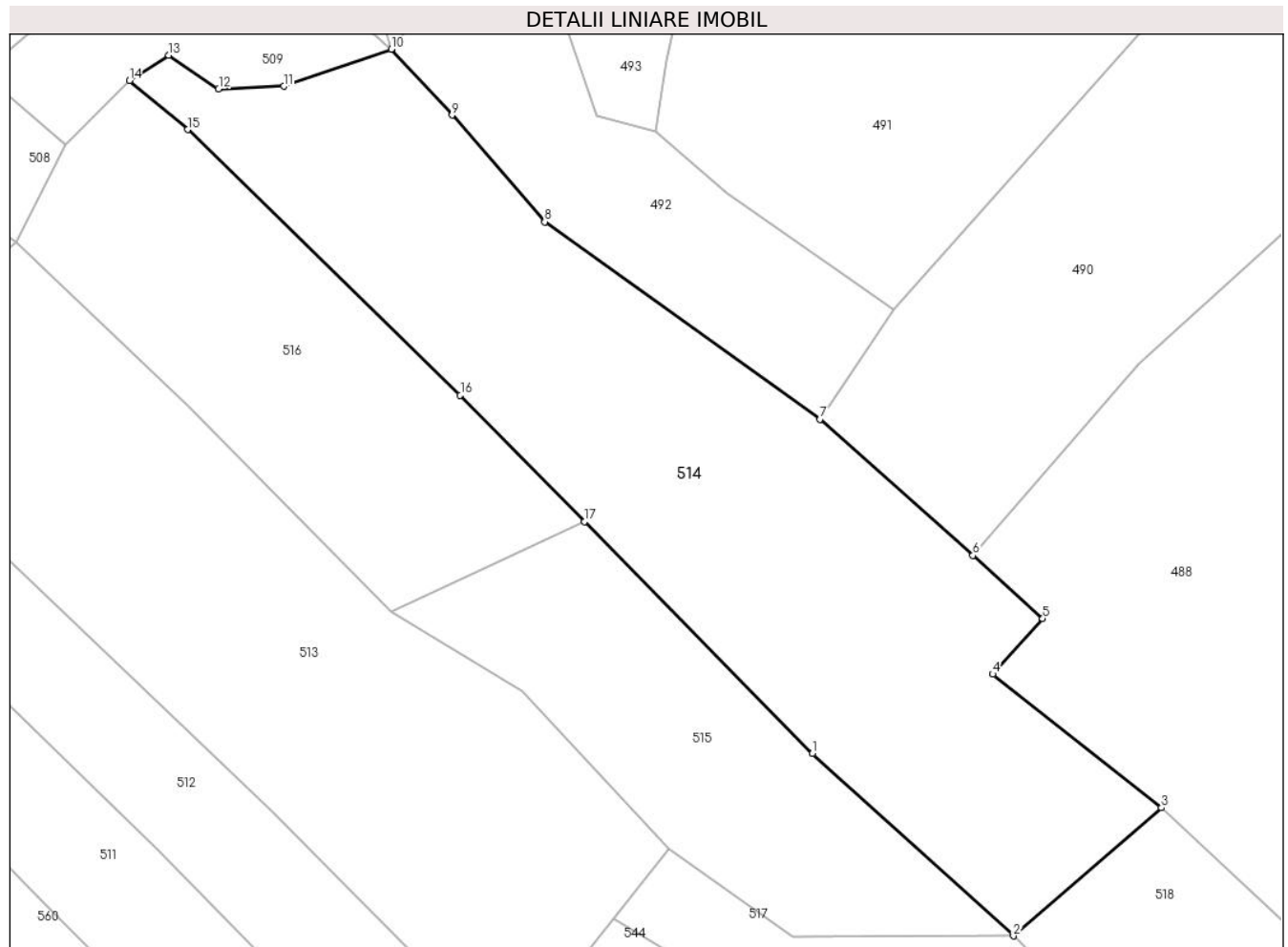
Inscrieri privind dezmembramintele dreptului de proprietate, drepturi reale de garanție și sarcini	Referințe
NU SUNT	

Anexa Nr. 1 La Partea I

Teren

Nr cadastral	Suprafața (mp)*	Observații / Referințe
	8.621	

* Suprafața este determinată în planul de proiecție Stereo 70.



Date referitoare la teren

Crt	Categorie folosință	Intravilan	Suprafața (mp)	Tarla	Parcelă	Nr. topo	Observații / Referințe
1	faneata	NU	8.621	-	-	-	Carpinis, Nr. Cad. 1123; 1124; 1125, Partial 1095, din planul cadastral 1: 2880, editia 1874 - Cuptoare

Lungime Segmente

1) Valorile lungimilor segmentelor sunt obținute din proiecție în plan.

Punct început	X / Y	Punct sfârșit	X / Y	Lungime segment (** (m)
1	286.907,524 394.969,642	2	286.945,449 394.935,265	51.187
2	286.945,449 394.935,265	3	286.973,378 394.959,434	36.935
3	286.973,378 394.959,434	4	286.941,542 394.984,597	40.58
4	286.941,542 394.984,597	5	286.950,977 394.995,067	14.094
5	286.950,977 394.995,067	6	286.937,812 395.006,988	17.76

Punct început	X / Y	Punct sfârșit	X / Y	Lungime segment (** (m)
6	286.937,812 395.006,988	7	286.908,925 395.032,668	38.651
7	286.908,925 395.032,668	8	286.857,012 395.069,865	63.864
8	286.857,012 395.069,865	9	286.839,52 395.089,968	26.648
9	286.839,52 395.089,968	10	286.828,068 395.102,408	16.909
10	286.828,068 395.102,408	11	286.807,766 395.095,428	21.469
11	286.807,766 395.095,428	12	286.795,497 395.094,952	12.278
12	286.795,497 395.094,952	13	286.786,076 395.101,286	11.352
13	286.786,076 395.101,286	14	286.778,684 395.096,496	8.808
14	286.778,684 395.096,496	15	286.789,624 395.087,245	14.326
15	286.789,624 395.087,245	16	286.841,098 395.037,205	71.789
16	286.841,098 395.037,205	17	286.864,557 395.013,375	33.439
17	286.864,557 395.013,375	1	286.907,524 394.969,642	61.308

** Lungimile segmentelor sunt determinate în planul de proiecție Stereo 70 și sunt rotunjite la 1 milimetru.

*** Distanța dintre puncte este formată din segmente cumulate ce sunt mai mici decât valoarea 1 milimetru.

**DATE DESPRE IMOBILUL NR. 515**

Oficiul de Cadastru și Publicitate Imobiliară CARAS-SEVERIN
Biroul de Cadastru și Publicitate Imobiliară Caransebes

A. Partea I. Descrierea imobilului

TEREN Extravilan

Adresa: Jud. Caraș-Severin

Nr. Crt	Nr cadastral Nr. topografic	Suprafața* (mp)	Observații / Referințe
A1		3.236	Sector cadastral:46 Teren neimprijmit;

B. Partea II. Proprietari și acte

Inscrieri privitoare la dreptul de proprietate și alte drepturi reale		Referințe
433 / 24/04/2023		
Act Normativ nr. 7, din 13/03/1996 emis de Parlamentul Romaniei;		
B1	Intabulare, drept de PROPRIETATE, dobandit prin Lege, cota actuala 1/1 1) NEIDENTIFICAT NEIDENTIFICAT	A1
Act Normativ nr. 7, din 13/03/1996 emis de Parlamentul Romaniei (Adeverinta nr. 889/29.03.2023, emisa de Primaria Comunei Cornea);		
B2	Se noteaza posesia factica in favoarea lui 1) LAZARESCU PETRU	A1

C. Partea III. SARCINI .

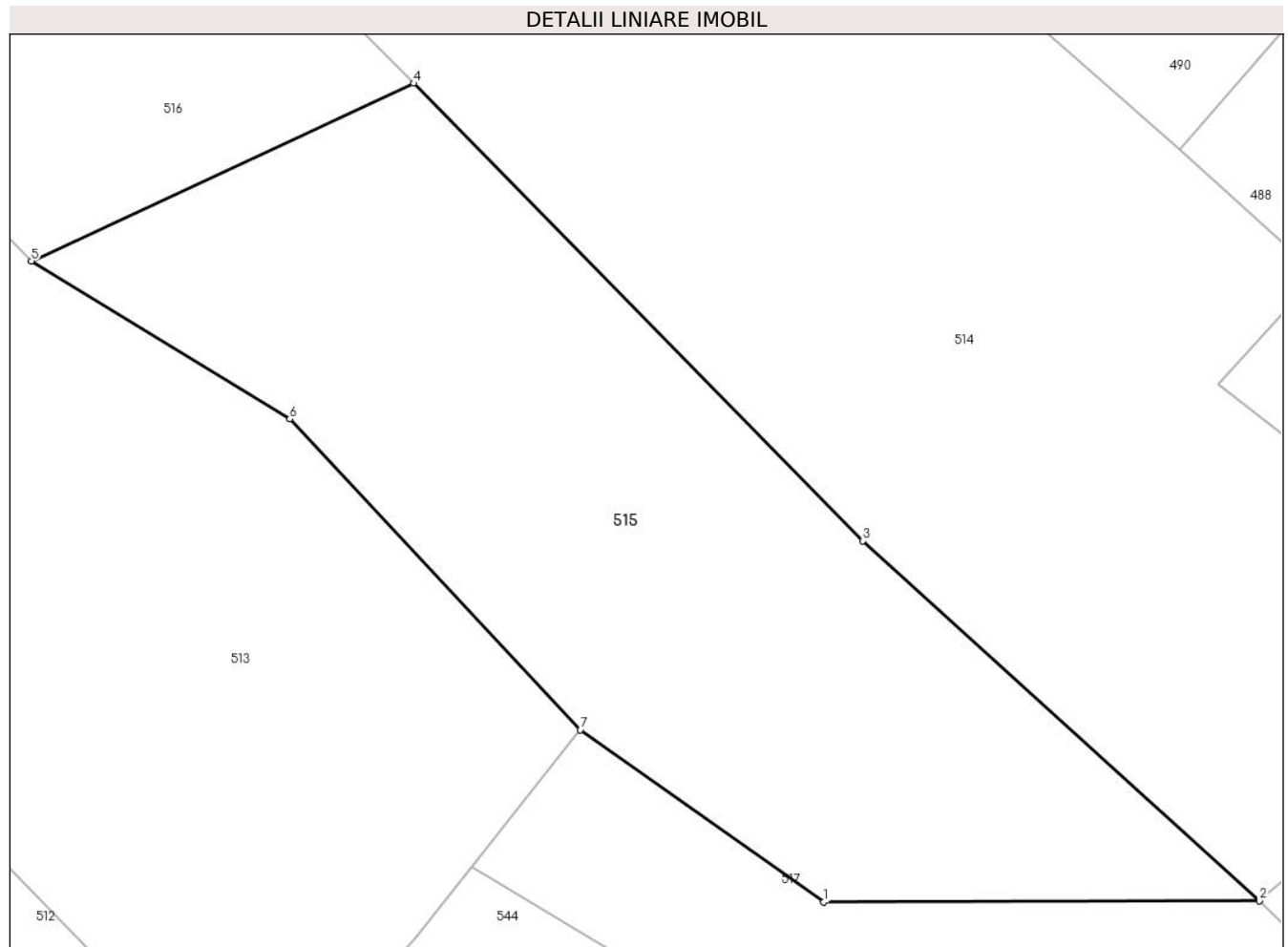
Inscrieri privind dezmembramintele dreptului de proprietate, drepturi reale de garanție și sarcini	Referințe
NU SUNT	

Anexa Nr. 1 La Partea I

Teren

Nr cadastral	Suprafața (mp)*	Observații / Referințe
	3.236	

* Suprafața este determinată în planul de proiecție Stereo 70.



Date referitoare la teren

Crt	Categorie folosință	Intravilan	Suprafața (mp)	Tarla	Parcelă	Nr. topo	Observații / Referințe
1	faneata	NU	3.236	-	-	-	Carpinis, Nr. Cad.1121, Partial 1122, din planul cadastral 1:2880, editia 1874 - Cuptoare

Lungime Segmente

1) Valorile lungimilor segmentelor sunt obținute din proiecție în plan.

Punct început	X / Y	Punct sfârșit	X / Y	Lungime segment (** (m)
1	286.903,786 394.935,162	2	286.945,449 394.935,265	41.663
2	286.945,449 394.935,265	3	286.907,524 394.969,642	51.187
3	286.907,524 394.969,642	4	286.864,557 395.013,375	61.308
4	286.864,557 395.013,375	5	286.828,011 394.996,402	40.295
5	286.828,011 394.996,402	6	286.852,701 394.981,29	28.947

Punct început	X / Y	Punct sfârşit	X / Y	Lungime segment (** (m)
6	286.852,701 394.981,29	7	286.880,506 394.951,606	40.673
7	286.880,506 394.951,606	1	286.903,786 394.935,162	28.502

** Lungimile segmentelor sunt determinate în planul de proiecţie Stereo 70 şi sunt rotunjite la 1 milimetru.

*** Distanţa dintre puncte este formată din segmente cumulate ce sunt mai mici decât valoarea 1 milimetru.

**DATE DESPRE IMOBILUL NR. 516**

Oficiul de Cadastru și Publicitate Imobiliară CARAS-SEVERIN
Biroul de Cadastru și Publicitate Imobiliară Caransebes

A. Partea I. Descrierea imobilului

TEREN Extravilan

Adresa: Jud. Caraș-Severin

Nr. Crt	Nr cadastral Nr. topografic	Suprafața* (mp)	Observații / Referințe
A1		4.166	Sector cadastral:46 Teren neimprijmit;

B. Partea II. Proprietari și acte

Inscrieri privitoare la dreptul de proprietate și alte drepturi reale		Referințe
434 / 24/04/2023		
Act Normativ nr. 7, din 13/03/1996 emis de Parlamentul Romaniei;		
B1	Intabulare, drept de PROPRIETATE, dobandit prin Lege, cota actuala 1/1 1) NEIDENTIFICAT NEIDENTIFICAT	A1
Act Normativ nr. 7, din 13/03/1996 emis de Parlamentul Romaniei (Adeverinta nr. 1293/10.04.2023, emisa de Primaria Comunei Cornea);		
B2	Se noteaza posesia factica in favoarea lui 1) LAZARESCU MITRU	A1

C. Partea III. SARCINI .

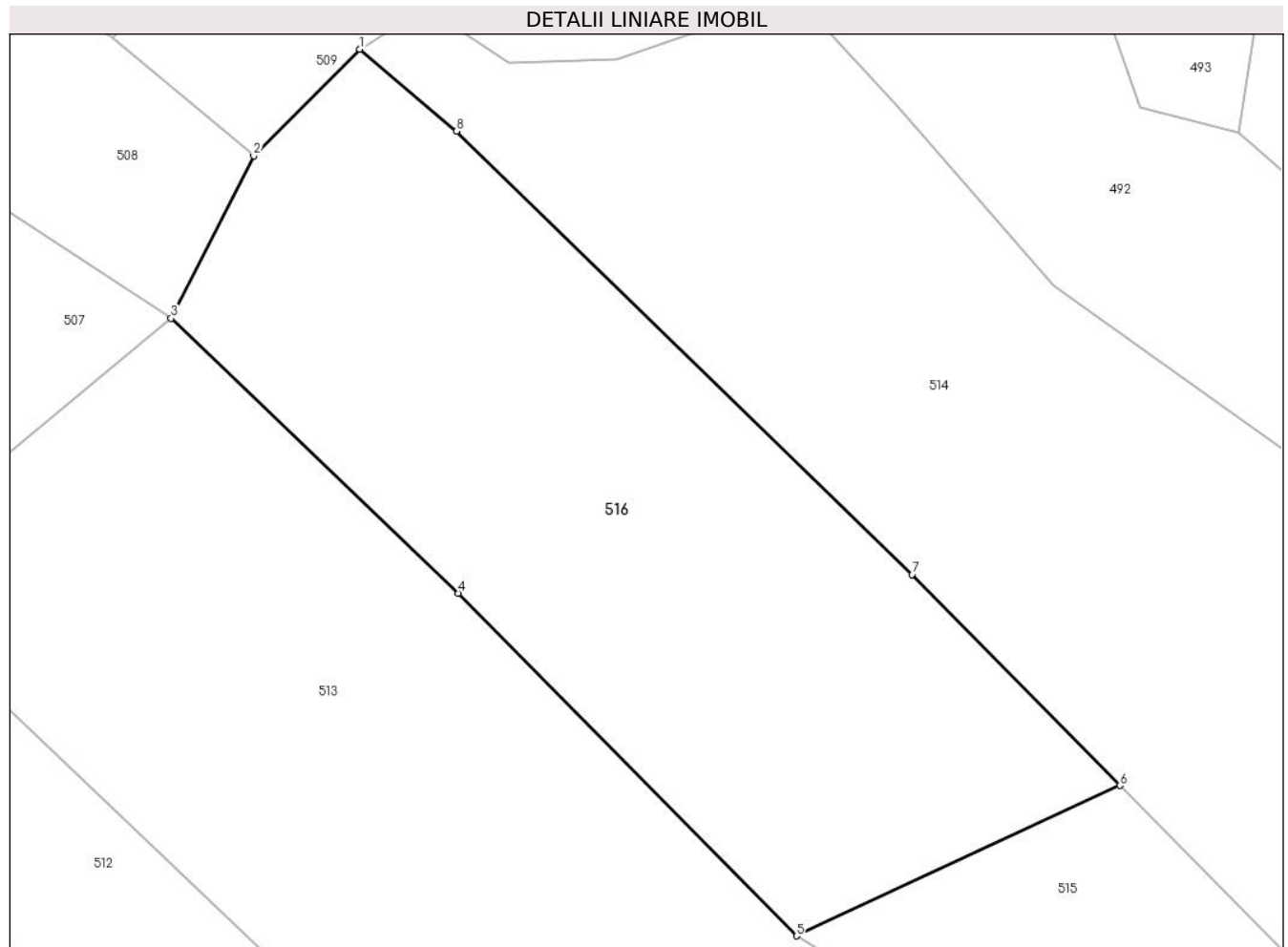
Inscrieri privind dezmembramintele dreptului de proprietate, drepturi reale de garanție și sarcini	Referințe
NU SUNT	

Anexa Nr. 1 La Partea I

Teren

Nr cadastral	Suprafața (mp)*	Observații / Referințe
	4.166	

* Suprafața este determinată în planul de proiecție Stereo 70.



Date referitoare la teren

Crt	Categorie folosință	Intravilan	Suprafața (mp)	Tarla	Parcelă	Nr. topo	Observații / Referințe
1	faneata	NU	4.166	-	-	-	Carpinis, Nr. Cad. 1120; Partial 1122, din planul cadastral 1:2880, editia 1874 - Cuptoare

Lungime Segmente

1) Valorile lungimilor segmentelor sunt obținute din proiecție în plan.

Punct început	X / Y	Punct sfârșit	X / Y	Lungime segment (** (m)
1	286.778,684 395.096,496	2	286.766,691 395.084,457	16.993
2	286.766,691 395.084,457	3	286.757,352 395.066,111	20.586
3	286.757,352 395.066,111	4	286.789,816 395.035,102	44.894
4	286.789,816 395.035,102	5	286.828,011 394.996,402	54.374
5	286.828,011 394.996,402	6	286.864,557 395.013,375	40.295

Punct început	X / Y	Punct sfârșit	X / Y	Lungime segment (** (m)
6	286.864,557 395.013,375	7	286.841,098 395.037,205	33.439
7	286.841,098 395.037,205	8	286.789,624 395.087,245	71.789
8	286.789,624 395.087,245	1	286.778,684 395.096,496	14.326

** Lungimile segmentelor sunt determinate în planul de proiecție Stereo 70 și sunt rotunjite la 1 milimetru.

*** Distanța dintre puncte este formată din segmente cumulate ce sunt mai mici decât valoarea 1 milimetru.

**DATE DESPRE IMOBILUL NR. 517**

Oficiul de Cadastru și Publicitate Imobiliară CARAS-SEVERIN
Biroul de Cadastru și Publicitate Imobiliară Caransebes

A. Partea I. Descrierea imobilului

TEREN Extravilan

Nr. CF vechi:1543-Cuptoare

Adresa: Jud. Caraș-Severin

Nr. Crt	Nr cadastral Nr. topografic	Suprafața* (mp)	Observații / Referințe
A1		Din acte: 5.276 Masurata: 8.905	Sector cadastral:46 Teren neimprijmit;

B. Partea II. Proprietari și acte

Inscrieri privitoare la dreptul de proprietate și alte drepturi reale		Referințe
236 / 22/01/1997		
Act Notarial nr. 162, din 01/01/1997 emis de BNP Lapadat (contract de intretinere);		
B1	Intabulare, drept de PROPRIETATE, dobandit prin Conventie, cota actuala 5276/8905 1) BRAGAU VASILE, si sotia 2) BRAGAU CALINA <i>OBSERVATII: bun comun</i>	A1
1151 / 03/06/2023		
Act Normativ nr. 7, din 13/03/1996 emis de Parlamentul Romaniei;		
B2	Intabulare, drept de PROPRIETATE, dobandit prin Lege, cota actuala 3629/8905 1) NEIDENTIFICAT NEIDENTIFICAT	A1
Act Normativ nr. 7, din 13/03/1996 emis de Parlamentul Romaniei (Adeverinta nr. 1294/10.04.2023, emisa de Primaria Comunei Cornea);		
B3	Se noteaza posesia factica pe suprafata de 3629 mp in favoarea lui 1) BRAGAU FLOAREA-NICOLETA	A1

C. Partea III. SARCINI .

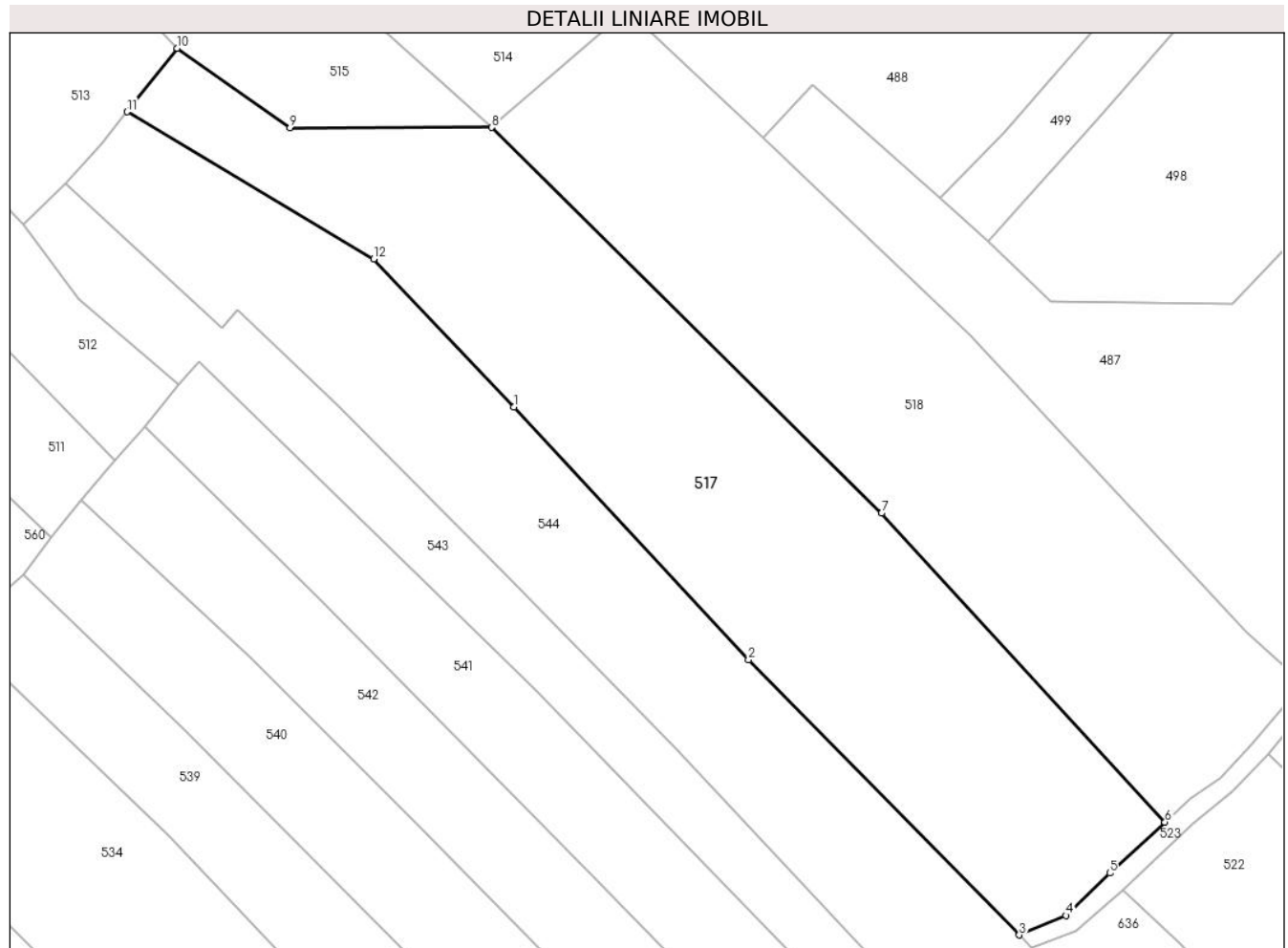
Inscrieri privind dezmembramintele dreptului de proprietate, drepturi reale de garanție și sarcini	Referințe
NU SUNT	

Anexa Nr. 1 La Partea I

Teren

Nr cadastral	Suprafața (mp)*	Observații / Referințe
	Din acte: 5.276 Masurata: 8.905	

* Suprafața este determinată în planul de proiecție Stereo 70.



Date referitoare la teren

Crt	Categorie folosință	Intravilan	Suprafața (mp)	Tarla	Parcelă	Nr. topo	Observații / Referințe
1	faneata	NU	8.905	-	-	254	Carpinis, Nr. Cad. Partial 1093, Partial 1094, din planul cadastral 1:2880, editia 1874 - Cuptoare

Lungime Segmente

1) Valorile lungimilor segmentelor sunt obținute din proiecție în plan.

Punct început	X / Y	Punct sfârșit	X / Y	Lungime segment (** (m)
1	286.949,999 394.877,525	2	286.998,469 394.825,352	71.214
2	286.998,469 394.825,352	3	287.054,357 394.768,564	79.677
3	287.054,357 394.768,564	4	287.064,014 394.772,572	10.456
4	287.064,014 394.772,572	5	287.073,063 394.781,339	12.599

Punct început	X / Y	Punct sfârșit	X / Y	Lungime segment (** (m)
5	287.073,063 394.781,339	6	287.084,443 394.791,876	15.509
6	287.084,443 394.791,876	7	287.025,953 394.855,647	86.532
7	287.025,953 394.855,647	8	286.945,449 394.935,265	113.225
8	286.945,449 394.935,265	9	286.903,786 394.935,162	41.663
9	286.903,786 394.935,162	10	286.880,506 394.951,606	28.502
10	286.880,506 394.951,606	11	286.870,13 394.938,497	16.718
11	286.870,13 394.938,497	12	286.921,113 394.908,121	59.346
12	286.921,113 394.908,121	1	286.949,999 394.877,525	42.077

** Lungimile segmentelor sunt determinate în planul de proiecție Stereo 70 și sunt rotunjite la 1 milimetru.

*** Distanța dintre puncte este formată din segmente cumulate ce sunt mai mici decât valoarea 1 milimetru.

**DATE DESPRE IMOBILUL NR. 518**

Oficiul de Cadastru și Publicitate Imobiliară CARAS-SEVERIN
Biroul de Cadastru și Publicitate Imobiliară Caransebes

A. Partea I. Descrierea imobilului

TEREN Extravilan

Adresa: Jud. Caraș-Severin

Nr. Crt	Nr cadastral Nr. topografic	Suprafața* (mp)	Observații / Referințe
A1		7.656	Sector cadastral:46 Teren neimprijmit;

B. Partea II. Proprietari și acte

Inscrieri privitoare la dreptul de proprietate și alte drepturi reale		Referințe
413 / 24/04/2023		
Act Normativ nr. 7, din 13/03/1996 emis de Parlamentul Romaniei;		
B1	Intabulare, drept de PROPRIETATE, dobandit prin Lege, cota actuala 1/1 1) NEIDENTIFICAT NEIDENTIFICAT	A1
Act Normativ nr. 7, din 13/03/1996 emis de Parlamentul Romaniei (Adeverinta nr. 1287/10.04.2023, emisa de Primaria Comunei Cornea);		
B2	Se noteaza posesia factica in favoarea lui 1) TARANU NICOLAE	A1

C. Partea III. SARCINI .

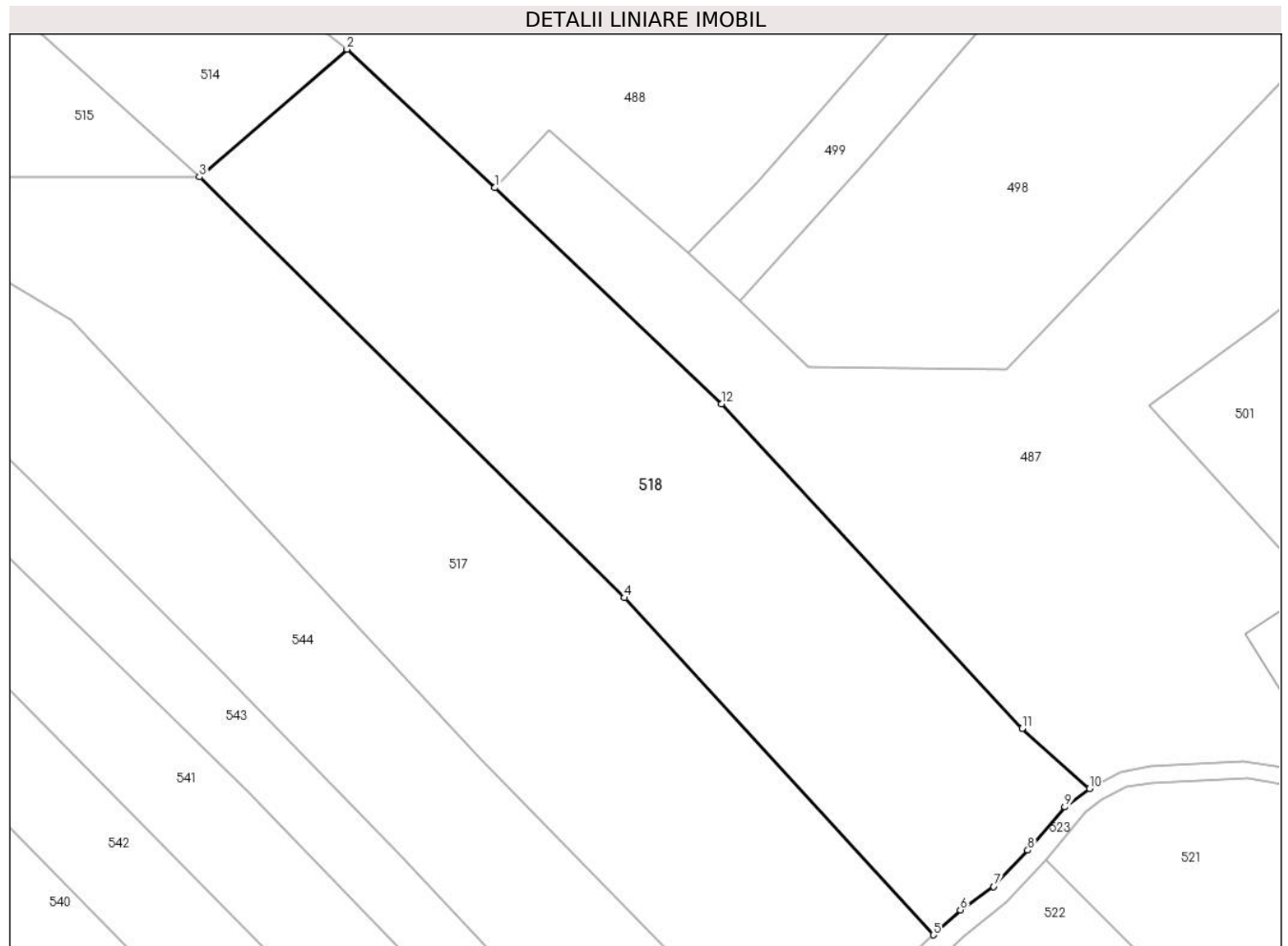
Inscrieri privind dezmembramintele dreptului de proprietate, drepturi reale de garanție și sarcini	Referințe
NU SUNT	

Anexa Nr. 1 La Partea I

Teren

Nr cadastral	Suprafața (mp)*	Observații / Referințe
	7.656	

* Suprafața este determinată în planul de proiecție Stereo 70.



Date referitoare la teren

Crt	Categorie folosință	Intravilan	Suprafața (mp)	Tarla	Parcelă	Nr. topo	Observații / Referințe
1	livada	NU	7.656	-	-	-	Sestu Bucetini, Nr. Cad. 1096; Partial 1095, din planul cadastral 1:2880, editia 1874 - Cuptoare

Lungime Segmente

1) Valorile lungimilor segmentelor sunt obținute din proiecție în plan.

Punct început	X / Y	Punct sfârșit	X / Y	Lungime segment (** (m)
1	287.001,415 394.933,22	2	286.973,378 394.959,434	38.383
2	286.973,378 394.959,434	3	286.945,449 394.935,265	36.935
3	286.945,449 394.935,265	4	287.025,953 394.855,647	113.225
4	287.025,953 394.855,647	5	287.084,443 394.791,876	86.532
5	287.084,443 394.791,876	6	287.089,589 394.796,608	6.991

Punct început	X / Y	Punct sfârșit	X / Y	Lungime segment (** (m)
6	287.089,589 394.796,608	7	287.095,903 394.801,017	7.701
7	287.095,903 394.801,017	8	287.102,342 394.807,905	9.429
8	287.102,342 394.807,905	9	287.109,376 394.816,081	10.785
9	287.109,376 394.816,081	10	287.114,044 394.819,586	5.837
10	287.114,044 394.819,586	11	287.101,295 394.830,927	17.063
11	287.101,295 394.830,927	12	287.044,335 394.892,312	83.741
12	287.044,335 394.892,312	1	287.001,415 394.933,22	59.292

** Lungimile segmentelor sunt determinate în planul de proiecție Stereo 70 și sunt rotunjite la 1 milimetru.

*** Distanța dintre puncte este formată din segmente cumulate ce sunt mai mici decât valoarea 1 milimetru.

**DATE DESPRE IMOBILUL NR. 519**

Oficiul de Cadastru și Publicitate Imobiliară CARAS-SEVERIN
Biroul de Cadastru și Publicitate Imobiliară Caransebes

A. Partea I. Descrierea imobilului

TEREN Extravilan

Adresa: Jud. Caraș-Severin

Nr. Crt	Nr cadastral Nr. topografic	Suprafața* (mp)	Observații / Referințe
A1		2.771	Sector cadastral:46 Teren neimprijmit;

B. Partea II. Proprietari și acte

Inscrieri privitoare la dreptul de proprietate și alte drepturi reale		Referințe
421 / 24/04/2023		
Act Normativ nr. 7, din 13/03/1996 emis de Parlamentul Romaniei;		
B1	Intabulare, drept de PROPRIETATE, dobandit prin Lege, cota actuala 1/1 1) NEIDENTIFICAT NEIDENTIFICAT	A1
Act Normativ nr. 7, din 13/03/1996 emis de Parlamentul Romaniei (Adeverinta nr.1290/10.04.2023, emisa de Primaria Comunei Cornea);		
B2	Se noteaza posesia factica in favoarea lui 1) STACU SIMIOANA	A1

C. Partea III. SARCINI .

Inscrieri privind dezmembramintele dreptului de proprietate, drepturi reale de garanție și sarcini	Referințe
NU SUNT	

Anexa Nr. 1 La Partea I

Teren

Nr cadastral	Suprafața (mp)*	Observații / Referințe
	2.771	

* Suprafața este determinată în planul de proiecție Stereo 70.



Date referitoare la teren

Crt	Categorie folosință	Intra vilan	Suprafața (mp)	Tarla	Parcelă	Nr. topo	Observații / Referințe
1	faneata	NU	2.771	-	-	-	Sestu Bucetinii, Nr. Cad. Partial 1105, din planul cadastral 1:2880, editia 1874 - Cuptoare

Lungime Segmente

1) Valorile lungimilor segmentelor sunt obținute din proiecție în plan.

Punct început	X / Y	Punct sfârșit	X / Y	Lungime segment (** (m)
1	287.341,08 394.721,508	2	287.343,996 394.722,627	3.123
3	287.336,96 394.738,602	4	287.328,668 394.752,635	16.3
5	287.306,985 394.791,08	6	287.289,03 394.825,425	38.755
7	287.274,544 394.855,353	8	287.268,716 394.866,09	12.217
9	287.264,484 394.871,064	10	287.261,352 394.873,239	3.812

Punct început	X / Y	Punct sfârșit	X / Y	Lungime segment (** (m)
2	287.343,996 394.722,627	3	287.336,96 394.738,602	17.456
4	287.328,668 394.752,635	5	287.306,985 394.791,08	44.138
6	287.289,03 394.825,425	7	287.274,544 394.855,353	33.249
8	287.268,716 394.866,09	9	287.264,484 394.871,064	6.531
10	287.261,352 394.873,239	11	287.258,37 394.874,553	3.259

Punct început	X / Y	Punct sfârşit	X / Y	Lungime segment (** (m)
11	287.258,37 394.874,553	12	287.255,585 394.874,751	2.793
13	287.250,383 394.873,817	14	287.245,24 394.871,29	5.731
15	287.237,136 394.865,505	16	287.249,023 394.849,031	20.315
17	287.256,418 394.837,176	18	287.273,258 394.813,037	29.433
19	287.284,422 394.797,124	20	287.295,8 394.782,145	18.81
21	287.319,632 394.752,122	22	287.326,932 394.743,427	11.353
23	287.331,175 394.738,167	24	287.338,016 394.727,012	13.086

Punct început	X / Y	Punct sfârşit	X / Y	Lungime segment (** (m)
12	287.255,585 394.874,751	13	287.250,383 394.873,817	5.285
14	287.245,24 394.871,29	15	287.237,136 394.865,505	9.957
16	287.249,023 394.849,031	17	287.256,418 394.837,176	13.972
18	287.273,258 394.813,037	19	287.284,422 394.797,124	19.439
20	287.295,8 394.782,145	21	287.319,632 394.752,122	38.332
22	287.326,932 394.743,427	23	287.331,175 394.738,167	6.758
24	287.338,016 394.727,012	1	287.341,08 394.721,508	6.299

** Lungimile segmentelor sunt determinate în planul de proiecție Stereo 70 și sunt rotunjite la 1 milimetru.

*** Distanța dintre puncte este formată din segmente cumulate ce sunt mai mici decât valoarea 1 milimetru.

**DATE DESPRE IMOBILUL NR. 520**

Oficiul de Cadastru și Publicitate Imobiliară CARAS-SEVERIN
Biroul de Cadastru și Publicitate Imobiliară Caransebes

A. Partea I. Descrierea imobilului

TEREN Extravilan

Adresa: Jud. Caraș-Severin

Nr. Crt	Nr cadastral Nr. topografic	Suprafața* (mp)	Observații / Referințe
A1		8.884	Sector cadastral:46 Teren neimprijmit;

Construcții

Crt	Nr cadastral Nr. topografic	Adresa	Observații / Referințe
A1.1		Jud. Caraș-Severin	Nr. niveluri:1; S. construita la sol:40 mp; Anexa P

B. Partea II. Proprietari și acte

Inscrieri privitoare la dreptul de proprietate și alte drepturi reale		Referințe
420 / 24/04/2023		
Act Normativ nr. 7, din 13/03/1996 emis de Parlamentul Romaniei;		
B1	Intabulare, drept de PROPRIETATE, dobandit prin Lege, cota actuala 1/1 1) NEIDENTIFICAT NEIDENTIFICAT	A1
Act Normativ nr. 7, din 13/03/1996 emis de Parlamentul Romaniei (Adeverinta nr. 892/29.03.2023, emisa de Primaria Comunei Cornea);		
B2	Intabulare, drept de PROPRIETATE, dobandit prin Lege, cota actuala 1/1 1) STOLOJESCU NISTOR	A1.1
B3	Se noteaza posesia faptica in favoarea lui 1) STOLOJESCU NISTOR	A1

C. Partea III. SARCINI .

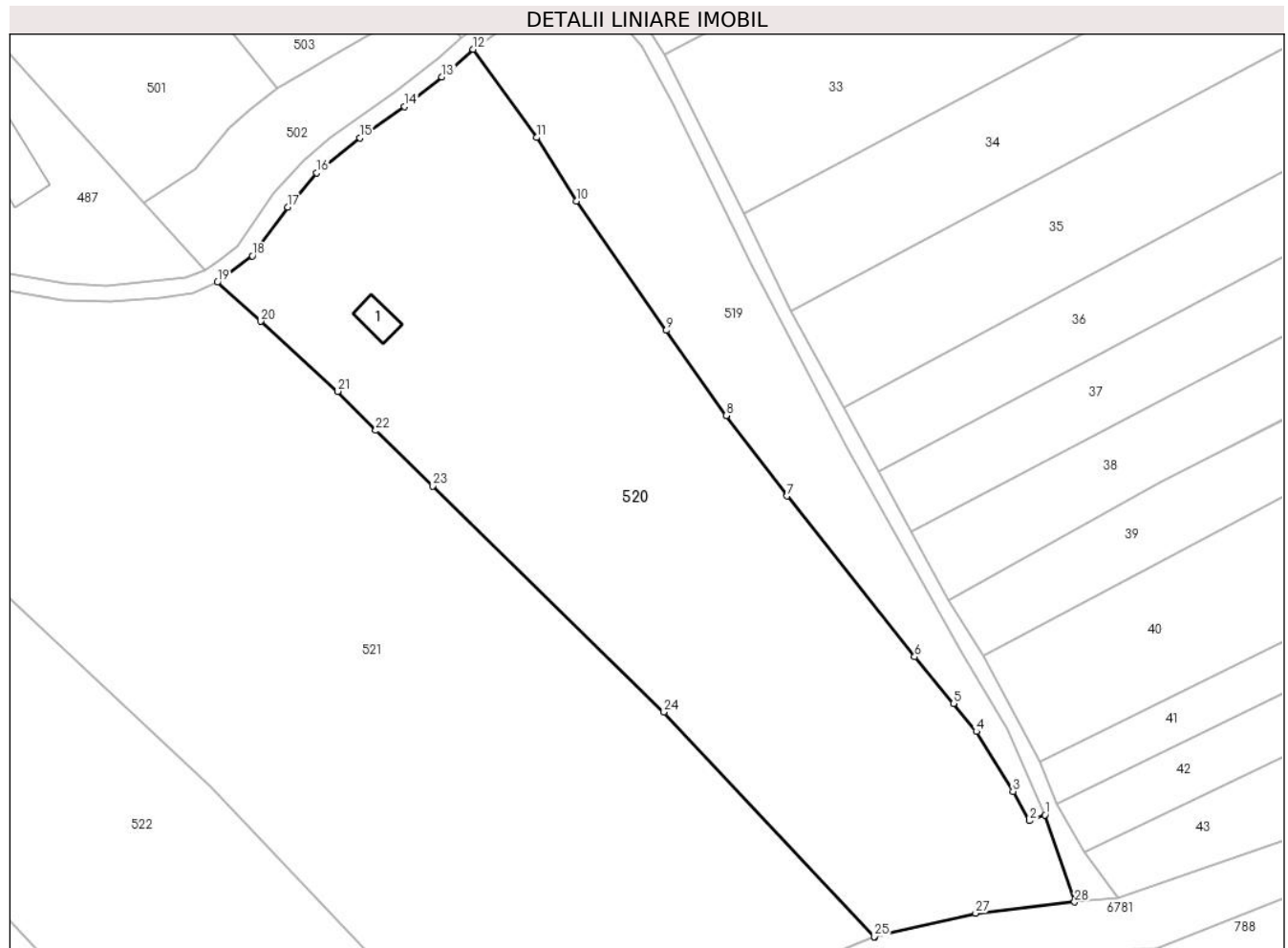
Inscrieri privind dezmembramintele dreptului de proprietate, drepturi reale de garanție și sarcini	Referințe
NU SUNT	

Anexa Nr. 1 La Partea I

Teren

Nr cadastral	Suprafața (mp)*	Observații / Referințe
	8.884	

* Suprafața este determinată în planul de proiecție Stereo 70.



Date referitoare la teren

Crt	Categorie folosință	Intravilan	Suprafața (mp)	Tarla	Parcelă	Nr. topo	Observații / Referințe
1	curți constructii	NU	80	-	-	-	Sestu Bucetinii, Nr. Cad. Partial 1105; Partial 1103; Partial 1104, din planul cadastral 1:2880, editia 1874 - Cuptoare
2	faneata	NU	8.804	-	-	-	Sestu Bucetinii, nr. cad. partial 1105, partial 1103, partial 1104 din planul cadastral 1:2880 editia 1874 - Cuptoare

Date referitoare la construcții

Crt	Număr	Destinație construcție	Supraf. (mp)	Situație juridică	Observații / Referințe
A1.1		construcții anexa	40	Cu acte	Nr. niveluri:1; S. construita la sol:40 mp; Anexa P

Lungime Segmente

1) Valorile lungimilor segmentelor sunt obținute din proiecție în plan.

Punct început	X / Y	Punct sfârșit	X / Y	Lungime segment (** (m))
1	287.343,996 394.722,627	2	287.341,08 394.721,508	3.123

Punct început	X / Y	Punct sfârșit	X / Y	Lungime segment (** (m))
2	287.341,08 394.721,508	3	287.338,016 394.727,012	6.299

Punct început	X / Y	Punct sfârșit	X / Y	Lungime segment (** (m))
3	287.338,016 394.727,012	4	287.331,175 394.738,167	13.086
5	287.326,932 394.743,427	6	287.319,632 394.752,122	11.353
7	287.295,8 394.782,145	8	287.284,422 394.797,124	18.81
9	287.273,258 394.813,037	10	287.256,418 394.837,176	29.433
11	287.249,023 394.849,031	12	287.237,136 394.865,505	20.315
13	287.231,305 394.860,348	14	287.224,36 394.854,784	8.899
15	287.215,952 394.848,969	16	287.207,923 394.842,418	10.363
17	287.202,558 394.836,005	18	287.195,88 394.826,967	11.238
19	287.189,334 394.822,032	20	287.197,466 394.814,736	10.925
21	287.211,858 394.801,675	22	287.218,964 394.794,368	10.193
23	287.229,558 394.783,993	24	287.272,789 394.741,818	60.396
25	287.312,143 394.699,867	26	287.312,148 394.699,842	0.025
27	287.331,043 394.704,278	28	287.349,54 394.706,364	18.614

Punct început	X / Y	Punct sfârșit	X / Y	Lungime segment (** (m))
4	287.331,175 394.738,167	5	287.326,932 394.743,427	6.758
6	287.319,632 394.752,122	7	287.295,8 394.782,145	38.332
8	287.284,422 394.797,124	9	287.273,258 394.813,037	19.439
10	287.256,418 394.837,176	11	287.249,023 394.849,031	13.972
12	287.237,136 394.865,505	13	287.231,305 394.860,348	7.784
14	287.224,36 394.854,784	15	287.215,952 394.848,969	10.223
16	287.207,923 394.842,418	17	287.202,558 394.836,005	8.361
18	287.195,88 394.826,967	19	287.189,334 394.822,032	8.198
20	287.197,466 394.814,736	21	287.211,858 394.801,675	19.435
22	287.218,964 394.794,368	23	287.229,558 394.783,993	14.828
24	287.272,789 394.741,818	25	287.312,143 394.699,867	57.521
26	287.312,148 394.699,842	27	287.331,043 394.704,278	19.408
28	287.349,54 394.706,364	1	287.343,996 394.722,627	17.182

** Lungimile segmentelor sunt determinate în planul de proiecție Stereo 70 și sunt rotunjite la 1 milimetru.

*** Distanța dintre puncte este formată din segmente cumulate ce sunt mai mici decât valoarea 1 milimetru.

**DATE DESPRE IMOBILUL NR. 521**

Oficiul de Cadastru și Publicitate Imobiliară CARAS-SEVERIN
Biroul de Cadastru și Publicitate Imobiliară Caransebes

A. Partea I. Descrierea imobilului

TEREN Extravilan

Adresa: Jud. Caraș-Severin

Nr. Crt	Nr cadastral Nr. topografic	Suprafața* (mp)	Observații / Referințe
A1		12.935	Sector cadastral:46 Teren neimpregmuit;

B. Partea II. Proprietari și acte

Inscrieri privitoare la dreptul de proprietate și alte drepturi reale		Referințe
419 / 24/04/2023		
Act Normativ nr. 7, din 13/03/1996 emis de Parlamentul Romaniei;		
B1	Intabulare, drept de PROPRIETATE, dobandit prin Lege, cota actuala 1/1 1) NEIDENTIFICAT NEIDENTIFICAT	A1
Act Normativ nr. 7, din 13/03/1996 emis de Parlamentul Romaniei (Adeverinta nr. 893/29.03.2023, emisa de Primaria Comunei Cornea);		
B2	Se noteaza posesia factica in favoarea lui 1) JURESCU SIMION	A1

C. Partea III. SARCINI .

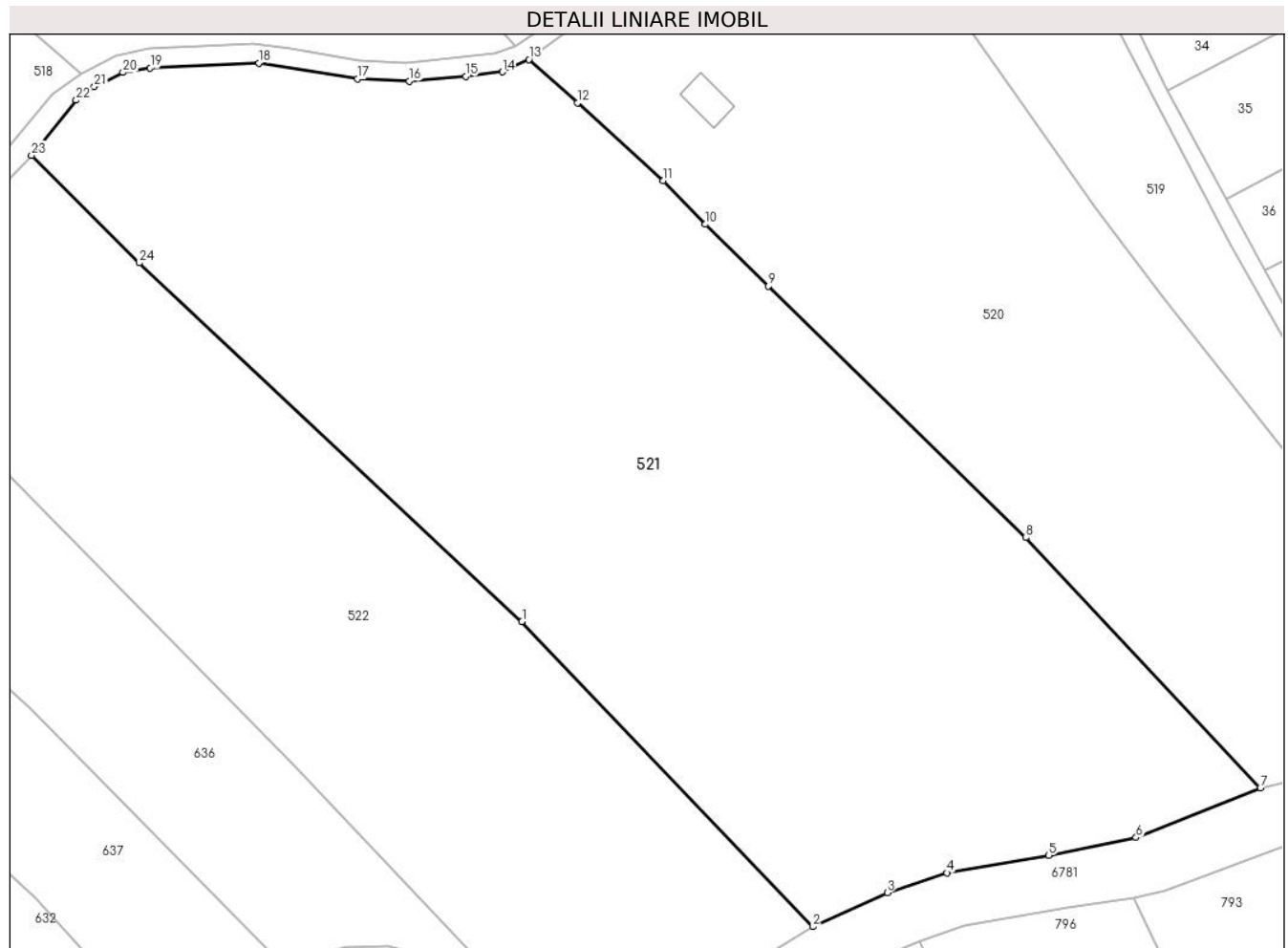
Inscrieri privind dezmembramintele dreptului de proprietate, drepturi reale de garanție și sarcini	Referințe
NU SUNT	

Anexa Nr. 1 La Partea I

Teren

Nr cadastral	Suprafața (mp)*	Observații / Referințe
	12.935	

* Suprafața este determinată în planul de proiecție Stereo 70.



Date referitoare la teren

Crt	Categorie folosință	Intravilan	Suprafața (mp)	Tarla	Parcelă	Nr. topo	Observații / Referințe
1	faneata	NU	12.935	-	-	-	Sestu Bucetinii, Nr. Cad.1099; Partial 1103; Partial 1104, din planul cadastral 1:2880, editia 1874 - Cuptoare

Lungime Segmente

1) Valorile lungimilor segmentelor sunt obținute din proiecție în plan.

Punct început	X / Y	Punct sfârșit	X / Y	Lungime segment (** (m))
1	287.188,162 394.727,76	2	287.236,973 394.676,554	70.743
3	287.249,5 394.682,249	4	287.259,506 394.685,615	10.557
5	287.276,61 394.688,536	6	287.291,273 394.691,507	14.961
7	287.312,143 394.699,867	8	287.272,789 394.741,818	57.521

Punct început	X / Y	Punct sfârșit	X / Y	Lungime segment (** (m))
2	287.236,973 394.676,554	3	287.249,5 394.682,249	13.76
4	287.259,506 394.685,615	5	287.276,61 394.688,536	17.352
6	287.291,273 394.691,507	7	287.312,143 394.699,867	22.482
8	287.272,789 394.741,818	9	287.229,558 394.783,993	60.396

Punct început	X / Y	Punct sfârșit	X / Y	Lungime segment (** (m)
9	287.229,558 394.783,993	10	287.218,964 394.794,368	14.828
11	287.211,858 394.801,675	12	287.197,466 394.814,736	19.435
13	287.189,334 394.822,032	14	287.184,885 394.819,929	4.921
15	287.178,709 394.819,2	16	287.169,238 394.818,384	9.507
17	287.160,535 394.818,74	18	287.143,971 394.821,415	16.779
19	287.125,731 394.820,574	20	287.121,147 394.819,838	4.643
21	287.116,325 394.817,465	22	287.113,297 394.815,192	3.786
23	287.105,797 394.805,944	24	287.123,916 394.787,894	25.575

Punct început	X / Y	Punct sfârșit	X / Y	Lungime segment (** (m)
10	287.218,964 394.794,368	11	287.211,858 394.801,675	10.193
12	287.197,466 394.814,736	13	287.189,334 394.822,032	10.925
14	287.184,885 394.819,929	15	287.178,709 394.819,2	6.219
16	287.169,238 394.818,384	17	287.160,535 394.818,74	8.71
18	287.143,971 394.821,415	19	287.125,731 394.820,574	18.259
20	287.121,147 394.819,838	21	287.116,325 394.817,465	5.374
22	287.113,297 394.815,192	23	287.105,797 394.805,944	11.907
24	287.123,916 394.787,894	1	287.188,162 394.727,76	87.998

** Lungimile segmentelor sunt determinate în planul de proiecție Stereo 70 și sunt rotunjite la 1 milimetru.

*** Distanța dintre puncte este formată din segmente cumulate ce sunt mai mici decât valoarea 1 milimetru.

**DATE DESPRE IMOBILUL NR. 522**

Oficiul de Cadastru și Publicitate Imobiliară CARAS-SEVERIN
Biroul de Cadastru și Publicitate Imobiliară Caransebes

A. Partea I. Descrierea imobilului

TEREN Extravilan

Adresa: Jud. Caraș-Severin

Nr. Crt	Nr cadastral Nr. topografic	Suprafața* (mp)	Observații / Referințe
A1		7.544	Sector cadastral:46 Teren neimpregmuit;

B. Partea II. Proprietari și acte

Inscrieri privitoare la dreptul de proprietate și alte drepturi reale		Referințe
418 / 24/04/2023		
Act Normativ nr. 7, din 13/03/1996 emis de Parlamentul Romaniei;		
B1	Intabulare, drept de PROPRIETATE, dobandit prin Lege, cota actuala 1/1 1) NEIDENTIFICAT NEIDENTIFICAT	A1
Act Normativ nr. 7, din 13/03/1996 emis de Parlamentul Romaniei (Adeverinta nr. 894/29.03.2023, emisa de Primaria Comunei Cornea);		
B2	Se noteaza posesia factica in favoarea lui 1) ORZESCU MOISE	A1

C. Partea III. SARCINI .

Inscrieri privind dezmembramintele dreptului de proprietate, drepturi reale de garanție și sarcini	Referințe
NU SUNT	

Anexa Nr. 1 La Partea I

Teren

Nr cadastral	Suprafața (mp)*	Observații / Referințe
	7.544	

* Suprafața este determinată în planul de proiecție Stereo 70.



Date referitoare la teren

Crt	Categorie folosință	Intra vilan	Suprafața (mp)	Tarla	Parcelă	Nr. topo	Observații / Referințe
1	faneata	NU	7.544	-	-	-	Sestu Bucetini, Nr. Cad. 1098, din planul cadastral 1:2880, editia 1874 - Cuptoare

Lungime Segmente

1) Valorile lungimilor segmentelor sunt obținute din proiecție în plan.

Punct început	X / Y	Punct sfârșit	X / Y	Lungime segment (** (m)
1	287.218,227 394.665,228	2	287.236,973 394.676,554	21.902
2	287.236,973 394.676,554	3	287.188,162 394.727,76	70.743
3	287.188,162 394.727,76	4	287.123,916 394.787,894	87.998
4	287.123,916 394.787,894	5	287.105,797 394.805,944	25.575
5	287.105,797 394.805,944	6	287.098,294 394.798,181	10.796

Punct început	X / Y	Punct sfârșit	X / Y	Lungime segment (** (m)
6	287.098,294 394.798,181	7	287.090,086 394.791,608	10.516
7	287.090,086 394.791,608	8	287.075,706 394.777,906	19.863
8	287.075,706 394.777,906	9	287.087,088 394.767,212	15.617
9	287.087,088 394.767,212	10	287.149,886 394.703,586	89.397
10	287.149,886 394.703,586	11	287.182,699 394.669,068	47.625
11	287.182,699 394.669,068	12	287.198,344 394.663,169	16.721
12	287.198,344 394.663,169	13	287.208,442 394.662,568	10.116
13	287.208,442 394.662,568	1	287.218,227 394.665,228	10.14

** Lungimile segmentelor sunt determinate în planul de proiecție Stereo 70 și sunt rotunjite la 1 milimetru.

*** Distanța dintre puncte este formată din segmente cumulate ce sunt mai mici decât valoarea 1 milimetru.

**DATE DESPRE IMOBILUL NR. 523**

Oficiul de Cadastru și Publicitate Imobiliară CARAS-SEVERIN
Biroul de Cadastru și Publicitate Imobiliară Caransebes

A. Partea I. Descrierea imobilului

TEREN Extravilan

Adresa: Jud. Caraș-Severin

Nr. Crt	Nr cadastral Nr. topografic	Suprafața* (mp)	Observații / Referințe
A1		1.440	Sector cadastral:46 Teren neimprejmuit;

B. Partea II. Proprietari și acte

Inscrieri privitoare la dreptul de proprietate și alte drepturi reale		Referințe
422 / 24/04/2023		
Act Normativ nr. 7, din 13/03/1996 emis de Parlamentul Romaniei (Art.13, Al.15);		
B1	Inscrierea provizorie, drept de PROPRIETATE, dobandit prin Lege, cota actuala 1/1 1) COMUNA CORNEA , CIF:3227734, Proprietar Neidentificat	A1

C. Partea III. SARCINI .

Inscrieri privind dezmembramintele dreptului de proprietate, drepturi reale de garanție și sarcini	Referințe
NU SUNT	

Anexa Nr. 1 La Partea I

Teren

Nr cadastral	Suprafața (mp)*	Observații / Referințe
	1.440	

* Suprafața este determinată în planul de proiecție Stereo 70.



Date referitoare la teren

Crt	Categorie folosință	Intravilan	Suprafața (mp)	Tarla	Parcelă	Nr. topo	Observații / Referințe
1	drum	NU	1.440	-	-	-	Sestu Bucetinii, Nr. Cad. partial 2440, din planul cadastral 1:2880, editia 1874 - Cuptoare

Lungime Segmente

1) Valorile lungimilor segmentelor sunt obținute din proiecție în plan.

Punct început	X / Y	Punct sfârșit	X / Y	Lungime segment	Punct început	X / Y	Punct sfârșit	X / Y	Lungime segment	Punct început	X / Y	Punct sfârșit	X / Y	Lungime segment
1	287.054,357 394.768,564	2	287.056,995 394.765,884	3.76	2	287.056,995 394.765,884	3	287.066,122 394.769,442	9.796	3	287.066,122 394.769,442	4	287.075,706 394.777,906	12.787
4	287.075,706 394.777,906	5	287.090,086 394.791,608	19.863	5	287.090,086 394.791,608	6	287.098,294 394.798,181	10.516	6	287.098,294 394.798,181	7	287.105,797 394.805,944	10.796
7	287.105,797 394.805,944	8	287.113,297 394.815,192	11.907	8	287.113,297 394.815,192	9	287.116,325 394.817,465	3.786	9	287.116,325 394.817,465	10	287.121,147 394.819,838	5.374
10	287.121,147 394.819,838	11	287.125,731 394.820,574	4.643	11	287.125,731 394.820,574	12	287.143,971 394.821,415	18.259	12	287.143,971 394.821,415	13	287.160,535 394.818,74	16.779
13	287.160,535 394.818,74	14	287.169,238 394.818,384	8.71	14	287.169,238 394.818,384	15	287.178,709 394.819,2	9.507	15	287.178,709 394.819,2	16	287.184,885 394.819,929	6.219

Punct început	X / Y	Punct sfârșit	X / Y	Lungime segment	Punct început	X / Y	Punct sfârșit	X / Y	Lungime segment	Punct început	X / Y	Punct sfârșit	X / Y	Lungime segment
16	287.184,885 394.819,929	17	287.189,334 394.822,032	4.921	17	287.189,334 394.822,032	18	287.195,88 394.826,967	8.198	18	287.195,88 394.826,967	19	287.202,558 394.836,005	11.238
19	287.202,558 394.836,005	20	287.207,923 394.842,418	8.361	20	287.207,923 394.842,418	21	287.215,952 394.848,969	10.363	21	287.215,952 394.848,969	22	287.224,36 394.854,784	10.223
22	287.224,36 394.854,784	23	287.231,305 394.860,348	8.899	23	287.231,305 394.860,348	24	287.237,136 394.865,505	7.784	24	287.237,136 394.865,505	25	287.245,24 394.871,29	9.957
25	287.245,24 394.871,29	26	287.250,383 394.873,817	5.731	26	287.250,383 394.873,817	27	287.255,585 394.874,751	5.285	27	287.255,585 394.874,751	28	287.258,37 394.874,553	2.793
28	287.258,37 394.874,553	29	287.261,352 394.873,239	3.259	29	287.261,352 394.873,239	30	287.264,484 394.871,064	3.812	30	287.264,484 394.871,064	31	287.268,716 394.866,09	6.531
31	287.268,716 394.866,09	32	287.274,544 394.855,353	12.217	32	287.274,544 394.855,353	33	287.289,03 394.825,425	33.249	33	287.289,03 394.825,425	34	287.306,985 394.791,08	38.755
34	287.306,985 394.791,08	35	287.328,668 394.752,635	44.138	35	287.328,668 394.752,635	36	287.336,96 394.738,602	16.3	36	287.336,96 394.738,602	37	287.343,996 394.722,627	17.456
37	287.343,996 394.722,627	38	287.349,54 394.706,364	17.182	38	287.349,54 394.706,364	39	287.357,568 394.707,088	8.061	39	287.357,568 394.707,088	40	287.351,319 394.715,66	10.608
40	287.351,319 394.715,66	41	287.346,095 394.724,662	10.408	41	287.346,095 394.724,662	42	287.343,125 394.732,556	8.434	42	287.343,125 394.732,556	43	287.332,448 394.752,237	22.391
43	287.332,448 394.752,237	44	287.326,053 394.762,551	12.136	44	287.326,053 394.762,551	45	287.318,974 394.775,55	14.802	45	287.318,974 394.775,55	46	287.312,921 394.786,614	12.612
46	287.312,921 394.786,614	47	287.306,486 394.798,695	13.688	47	287.306,486 394.798,695	48	287.296,628 394.816,729	20.553	48	287.296,628 394.816,729	49	287.287,783 394.834,949	20.253
49	287.287,783 394.834,949	50	287.272,882 394.864,455	33.055	50	287.272,882 394.864,455	51	287.267,833 394.872,604	9.586	51	287.267,833 394.872,604	52	287.261,481 394.876,932	7.686
52	287.261,481 394.876,932	53	287.258,378 394.877,884	3.246	53	287.258,378 394.877,884	54	287.254,826 394.878,073	3.557	54	287.254,826 394.878,073	55	287.249,171 394.876,926	5.77
55	287.249,171 394.876,926	56	287.243,578 394.873,814	6.4	56	287.243,578 394.873,814	57	287.234,96 394.867,669	10.585	57	287.234,96 394.867,669	58	287.230,645 394.863,942	5.702
58	287.230,645 394.863,942	59	287.222,532 394.857,474	10.376	59	287.222,532 394.857,474	60	287.210,461 394.849,018	14.738	60	287.210,461 394.849,018	61	287.205,464 394.844,827	6.521
61	287.205,464 394.844,827	62	287.199,947 394.838,58	8.334	62	287.199,947 394.838,58	63	287.193,187 394.828,681	11.987	63	287.193,187 394.828,681	64	287.190,026 394.826,339	3.934
64	287.190,026 394.826,339	65	287.186,996 394.824,306	3.65	65	287.186,996 394.824,306	66	287.183,535 394.822,959	3.714	66	287.183,535 394.822,959	67	287.168,62 394.821,442	14.992
67	287.168,62 394.821,442	68	287.160,878 394.821,817	7.751	68	287.160,878 394.821,817	69	287.149,32 394.823,858	11.736	69	287.149,32 394.823,858	70	287.143,116 394.824,639	6.253
70	287.143,116 394.824,639	71	287.125,54 394.823,771	17.598	71	287.125,54 394.823,771	72	287.119,982 394.822,652	5.669	72	287.119,982 394.822,652	73	287.114,044 394.819,586	6.684
73	287.114,044 394.819,586	74	287.109,376 394.816,081	5.837	74	287.109,376 394.816,081	75	287.102,342 394.807,905	10.785	75	287.102,342 394.807,905	76	287.095,903 394.801,017	9.429
76	287.095,903 394.801,017	77	287.089,589 394.796,608	7.701	77	287.089,589 394.796,608	78	287.084,443 394.791,876	6.991	78	287.084,443 394.791,876	79	287.073,063 394.781,339	15.509
79	287.073,063 394.781,339	80	287.064,014 394.772,572	12.599	80	287.064,014 394.772,572	1	287.054,357 394.768,564	10.456					

** Lungimile segmentelor sunt determinate în planul de proiecție Stereo 70 și sunt rotunjite la 1 milimetru.

*** Distanța dintre puncte este formată din segmente cumulate ce sunt mai mici decât valoarea 1 milimetru.

**DATE DESPRE IMOBILUL NR. 524**

Oficiul de Cadastru și Publicitate Imobiliară CARAS-SEVERIN
Biroul de Cadastru și Publicitate Imobiliară Caransebes

A. Partea I. Descrierea imobilului

TEREN Extravilan

Nr. CF vechi:1162-Cuptoare

Adresa: Jud. Caraș-Severin

Nr. Crt	Nr cadastral Nr. topografic	Suprafața* (mp)	Observații / Referințe
A1		5.354	Sector cadastral:46 Teren neimprejmuit;

B. Partea II. Proprietari și acte

Inscrieri privitoare la dreptul de proprietate și alte drepturi reale		Referințe
14940 / 06/08/2008		
Act Notarial nr. 230, din 01/01/2008 emis de BNP Simescu Gheorghe (certificat de mostenitor);		
B1	Intabulare, drept de PROPRIETATE, dobandit prin Lege, cota actuala 1/1 1) VASILESCU PAVEL	A1

C. Partea III. SARCINI .

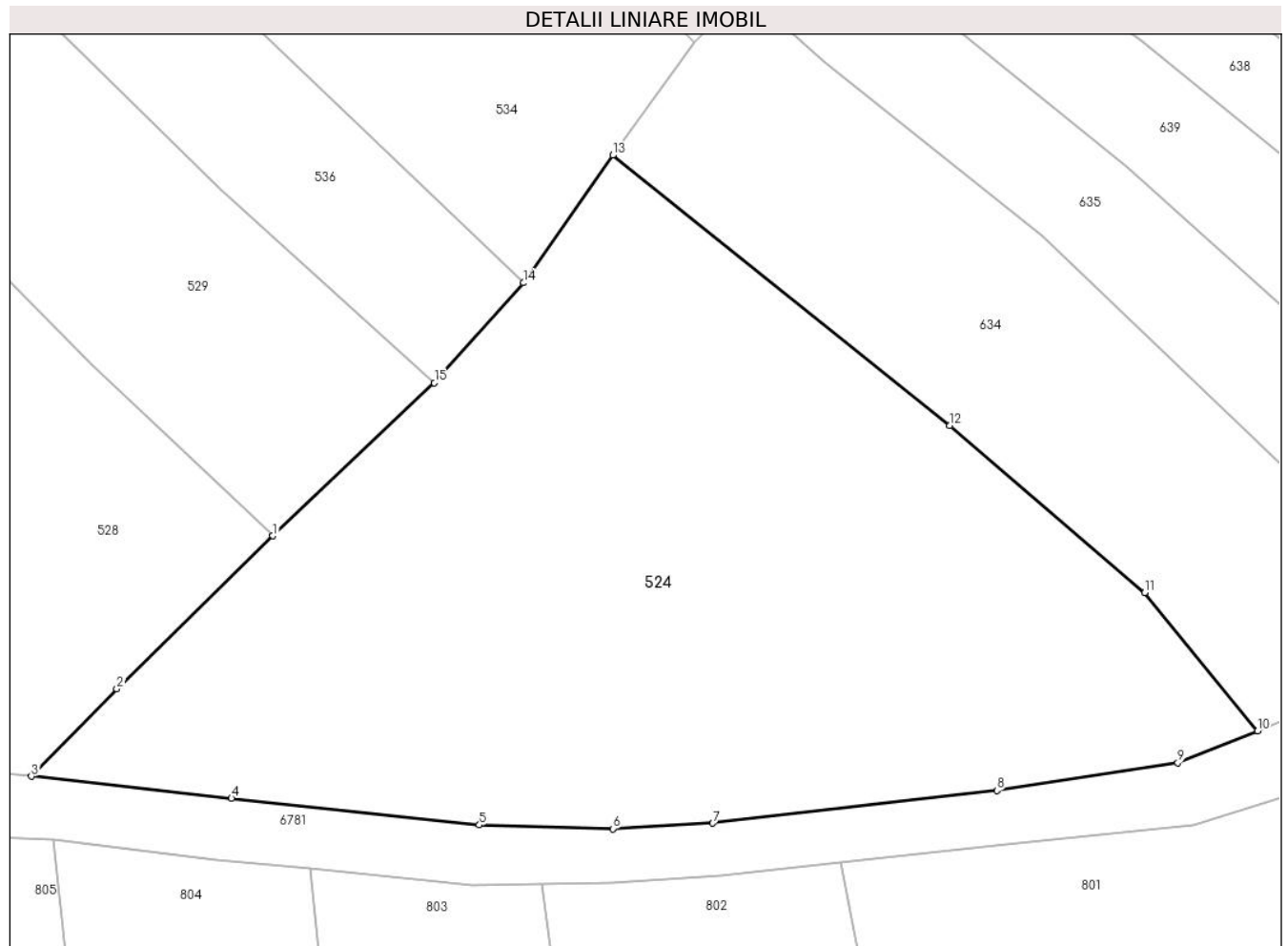
Inscrieri privind dezmembramintele dreptului de proprietate, drepturi reale de garanție și sarcini	Referințe
NU SUNT	

Anexa Nr. 1 La Partea I

Teren

Nr cadastral	Suprafața (mp)*	Observații / Referințe
	5.354	

* Suprafața este determinată în planul de proiecție Stereo 70.



Date referitoare la teren

Crt	Categorie folosință	Intravilan	Suprafața (mp)	Tarla	Parcelă	Nr. topo	Observații / Referințe
1	faneata	NU	5.354	-	-	159	Sestu Bucetinii, Nr. Cad. 1082; 1083; 1084, din planul cadastral 1:2880, editia 1874 - Cuptoare, Diferenta de suprafata se regasese la ID 801

Lungime Segmente

1) Valorile lungimilor segmentelor sunt obținute din proiecție în plan.

Punct început	X / Y	Punct sfârșit	X / Y	Lungime segment (** (m)
1	286.926,674 394.636,389	2	286.909,186 394.619,299	24.452
2	286.909,186 394.619,299	3	286.899,634 394.609,513	13.675
3	286.899,634 394.609,513	4	286.922,045 394.607,037	22.547
4	286.922,045 394.607,037	5	286.949,778 394.604,061	27.893

Punct început	X / Y	Punct sfârşit	X / Y	Lungime segment (** (m)
5	286.949,778 394.604,061	6	286.964,72 394.603,635	14.948
6	286.964,72 394.603,635	7	286.975,933 394.604,273	11.232
7	286.975,933 394.604,273	8	287.007,737 394.607,93	32.014
8	287.007,737 394.607,93	9	287.027,991 394.611,009	20.486
9	287.027,991 394.611,009	10	287.036,92 394.614,581	9.617
10	287.036,92 394.614,581	11	287.024,289 394.630,047	19.968
11	287.024,289 394.630,047	12	287.002,458 394.648,742	28.742
12	287.002,458 394.648,742	13	286.964,716 394.678,95	48.342
13	286.964,716 394.678,95	14	286.954,715 394.664,686	17.422
14	286.954,715 394.664,686	15	286.944,743 394.653,5	14.985
15	286.944,743 394.653,5	1	286.926,674 394.636,389	24.885

** Lungimile segmentelor sunt determinate în planul de proiecţie Stereo 70 şi sunt rotunjite la 1 milimetru.

*** Distanţa dintre puncte este formată din segmente cumulate ce sunt mai mici decât valoarea 1 milimetru.

**DATE DESPRE IMOBILUL NR. 525**

Oficiul de Cadastru și Publicitate Imobiliară CARAS-SEVERIN
Biroul de Cadastru și Publicitate Imobiliară Caransebes

A. Partea I. Descrierea imobilului

TEREN Extravilan

Adresa: Jud. Caraș-Severin

Nr. Crt	Nr cadastral Nr. topografic	Suprafața* (mp)	Observații / Referințe
A1		11.310	Sector cadastral:46 Teren neimprijmit;

B. Partea II. Proprietari și acte

Inscrieri privitoare la dreptul de proprietate și alte drepturi reale		Referințe
376 / 24/04/2023		
Act Normativ nr. 7, din 13/03/1996 emis de Parlamentul Romaniei;		
B1	Intabulare, drept de PROPRIETATE, dobandit prin Lege, cota actuala 1/1 1) NEIDENTIFICAT NEIDENTIFICAT	A1
Act Normativ nr. 7, din 13/03/1996 emis de Parlamentul Romaniei (Adeverinta nr. 923/29.03.2023 ,emisa de Primaria Comunei Cornea);		
B2	Se noteaza posesia factica in favoarea lui 1) CRISTESCU ILIA	A1

C. Partea III. SARCINI .

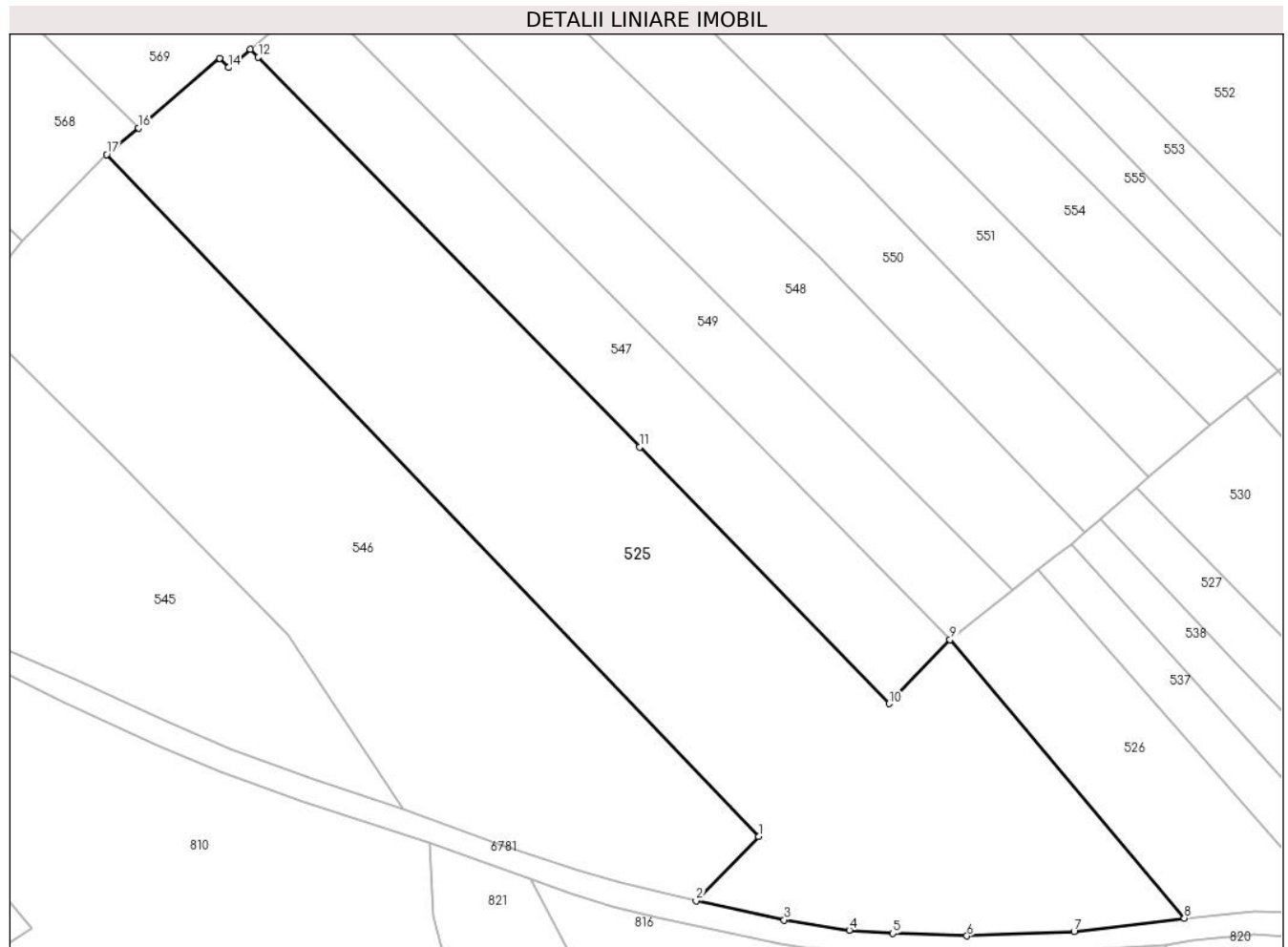
Inscrieri privind dezmembramintele dreptului de proprietate, drepturi reale de garanție și sarcini	Referințe
NU SUNT	

Anexa Nr. 1 La Partea I

Teren

Nr cadastral	Suprafața (mp)*	Observații / Referințe
	11.310	

* Suprafața este determinată în planul de proiecție Stereo 70.



Date referitoare la teren

Crt	Categorie folosință	Intravilan	Suprafața (mp)	Tarla	Parcelă	Nr. topo	Observații / Referințe
1	faneata	NU	11.310	-	-	-	Sestu Bucetinii, Nr. Cad. 1059; 1074, din planul cadastral 1:2880, editia 1874 - Cuptoare

Lungime Segmente

1) Valorile lungimilor segmentelor sunt obținute din proiecție în plan.

Punct început	X / Y	Punct sfârșit	X / Y	Lungime segment (** (m)
1	286.618,538 394.637,676	2	286.605,067 394.623,785	19.35
2	286.605,067 394.623,785	3	286.624,058 394.619,685	19.429
3	286.624,058 394.619,685	4	286.638,122 394.617,49	14.234
4	286.638,122 394.617,49	5	286.647,514 394.616,786	9.419
5	286.647,514 394.616,786	6	286.663,456 394.616,238	15.951

Punct început	X / Y	Punct sfârșit	X / Y	Lungime segment (** (m)
6	286.663,456 394.616,238	7	286.686,582 394.617,19	23.146
7	286.686,582 394.617,19	8	286.710,325 394.620,072	23.917
8	286.710,325 394.620,072	9	286.659,827 394.680,058	78.411
9	286.659,827 394.680,058	10	286.646,715 394.666,257	19.037
10	286.646,715 394.666,257	11	286.592,869 394.721,546	77.177
11	286.592,869 394.721,546	12	286.510,685 394.805,518	117.497
12	286.510,685 394.805,518	13	286.508,909 394.807,24	2.474
13	286.508,909 394.807,24	14	286.504,215 394.803,301	6.127
14	286.504,215 394.803,301	15	286.502,354 394.805,288	2.722
15	286.502,354 394.805,288	16	286.484,881 394.790,287	23.029
16	286.484,881 394.790,287	17	286.477,972 394.784,592	8.954
17	286.477,972 394.784,592	1	286.618,538 394.637,676	203.33

** Lungimile segmentelor sunt determinate în planul de proiecție Stereo 70 și sunt rotunjite la 1 milimetru.

*** Distanța dintre puncte este formată din segmente cumulate ce sunt mai mici decât valoarea 1 milimetru.

**DATE DESPRE IMOBILUL NR. 526**

Oficiul de Cadastru și Publicitate Imobiliară CARAS-SEVERIN
Biroul de Cadastru și Publicitate Imobiliară Caransebes

A. Partea I. Descrierea imobilului

TEREN Extravilan

Adresa: Jud. Caraș-Severin

Nr. Crt	Nr cadastral Nr. topografic	Suprafața* (mp)	Observații / Referințe
A1		2.201	Sector cadastral:46 Teren neimprijmit;

B. Partea II. Proprietari și acte

Inscrieri privitoare la dreptul de proprietate și alte drepturi reale		Referințe
395 / 24/04/2023		
Act Normativ nr. 7, din 13/03/1996 emis de Parlamentul Romaniei;		
B1	Intabulare, drept de PROPRIETATE, dobandit prin Lege, cota actuala 1/1 1) NEIDENTIFICAT NEIDENTIFICAT	A1
Act Normativ nr. 7, din 13/03/1996 emis de Parlamentul Romaniei (Adeverinta nr. 1300/10.04.2023, emisa de Primaria Comunei Cornea);		
B2	Se noteaza posesia factica in favoarea lui 1) URSU MARIUS	A1

C. Partea III. SARCINI .

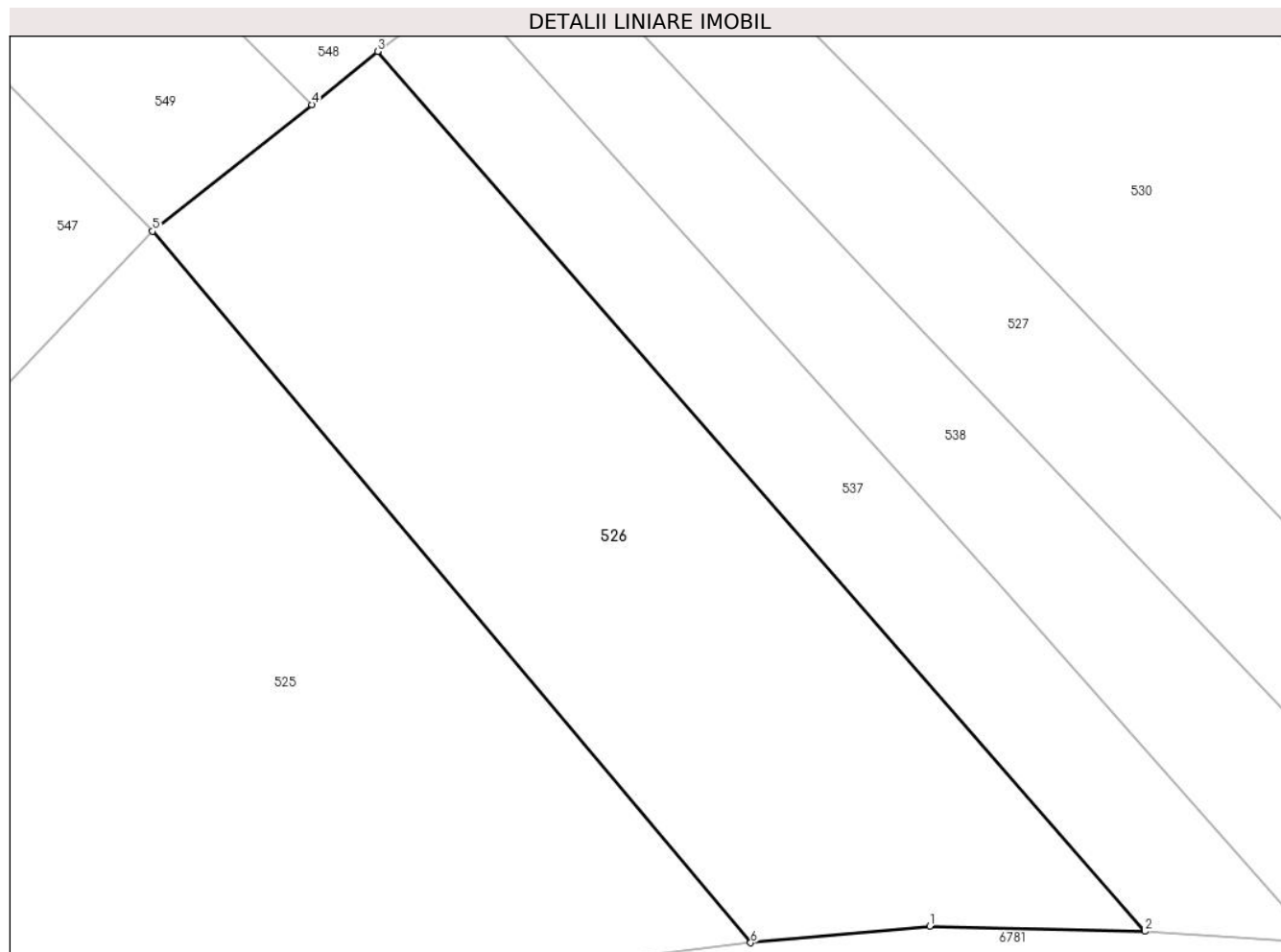
Inscrieri privind dezmembramintele dreptului de proprietate, drepturi reale de garanție și sarcini	Referințe
NU SUNT	

Anexa Nr. 1 La Partea I

Teren

Nr cadastral	Suprafața (mp)*	Observații / Referințe
	2.201	

* Suprafața este determinată în planul de proiecție Stereo 70.



Date referitoare la teren

Crt	Categorie folosință	Intravilan	Suprafața (mp)	Tarla	Parcelă	Nr. topo	Observații / Referințe
1	faneata	NU	2.201	-	-	-	Sestu Bucetinii, Nr. Cad. Partial 1075; Partial 1076, din planul cadastral 1: 2880, editia 1874 - Cuptoare

Lungime Segmente

1) Valorile lungimilor segmentelor sunt obținute din proiecție în plan.

Punct început	X / Y	Punct sfârșit	X / Y	Lungime segment (** (m)
1	286.725,446 394.621,48	2	286.743,594 394.621,026	18.153
2	286.743,594 394.621,026	3	286.678,825 394.695,225	98.491
3	286.678,825 394.695,225	4	286.673,282 394.690,736	7.132
4	286.673,282 394.690,736	5	286.659,827 394.680,058	17.178
5	286.659,827 394.680,058	6	286.710,325 394.620,072	78.411

Punct început	X / Y	Punct sfârșit	X / Y	Lungime segment (** (m)
6	286.710,325 394.620,072	1	286.725,446 394.621,48	15.187

** Lungimile segmentelor sunt determinate în planul de proiecție Stereo 70 și sunt rotunjite la 1 milimetru.

*** Distanța dintre puncte este formată din segmente cumulate ce sunt mai mici decât valoarea 1 milimetru.

**DATE DESPRE IMOBILUL NR. 527**

Oficiul de Cadastru și Publicitate Imobiliară CARAS-SEVERIN
Biroul de Cadastru și Publicitate Imobiliară Caransebes

A. Partea I. Descrierea imobilului

TEREN Extravilan

Adresa: Jud. Caraș-Severin

Nr. Crt	Nr cadastral Nr. topografic	Suprafața* (mp)	Observații / Referințe
A1		1.324	Sector cadastral:46 Teren neimprejmit;

B. Partea II. Proprietari și acte

Inscrieri privitoare la dreptul de proprietate și alte drepturi reale		Referințe
398 / 24/04/2023		
Act Normativ nr. 7, din 13/03/1996 emis de Parlamentul Romaniei;		
B1	Intabulare, drept de PROPRIETATE, dobandit prin Lege, cota actuala 1/1 1) NEIDENTIFICAT NEIDENTIFICAT	A1
Act Normativ nr. 7, din 13/03/1996 emis de Parlamentul Romaniei (Adeverinta nr. 908/29.03.2023, emisa de Primaria Comunei Cornea);		
B2	Se noteaza posesia factica in favoarea lui 1) OLARIU FLOAREA	A1

C. Partea III. SARCINI .

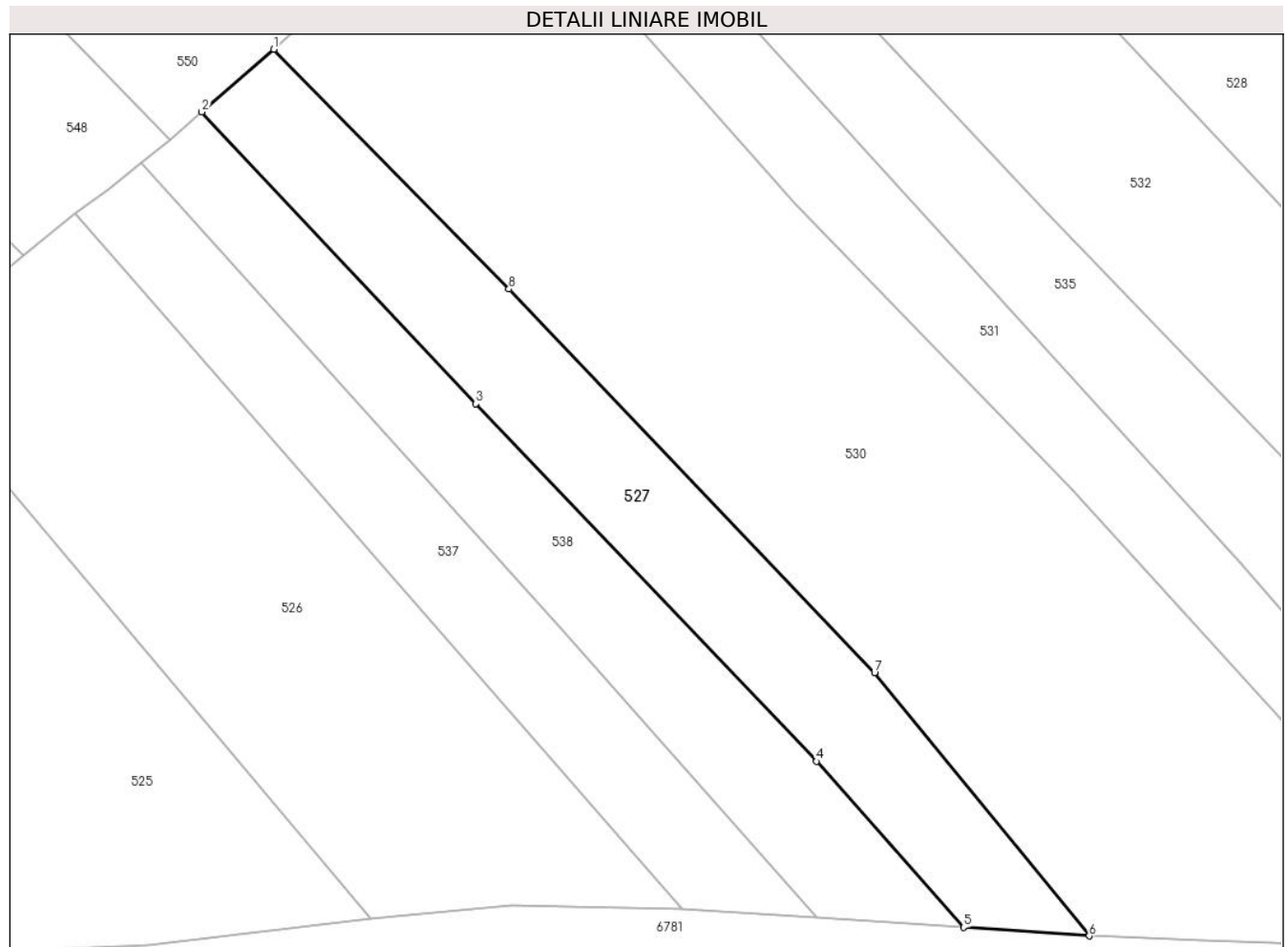
Inscrieri privind dezmembramintele dreptului de proprietate, drepturi reale de garanție și sarcini	Referințe
NU SUNT	

Anexa Nr. 1 La Partea I

Teren

Nr cadastral	Suprafața (mp)*	Observații / Referințe
	1.324	

* Suprafața este determinată în planul de proiecție Stereo 70.



Date referitoare la teren

Crt	Categorie folosință	Intravilan	Suprafața (mp)	Tarla	Parcelă	Nr. topo	Observații / Referințe
1	faneata	NU	1.324	-	-	-	Sestu Bucetini, Nr. Cad. Partial 1075; Partial 1076, din planul cadastral 1:2880, editia 1874 - Cuptoare

Lungime Segmente

1) Valorile lungimilor segmentelor sunt obținute din proiecție în plan.

Punct început	X / Y	Punct sfârșit	X / Y	Lungime segment (** (m)
1	286.700,036 394.712,787	2	286.692,341 394.706,088	10.202
2	286.692,341 394.706,088	3	286.721,597 394.674,957	42.721
3	286.721,597 394.674,957	4	286.758,004 394.636,816	52.727
4	286.758,004 394.636,816	5	286.773,711 394.619,094	23.681
5	286.773,711 394.619,094	6	286.787,095 394.618,182	13.415

Punct început	X / Y	Punct sfârșit	X / Y	Lungime segment (** (m)
6	286.787,095 394.618,182	7	286.764,175 394.646,267	36.25
7	286.764,175 394.646,267	8	286.725,145 394.687,188	56.55
8	286.725,145 394.687,188	1	286.700,036 394.712,787	35.857

** Lungimile segmentelor sunt determinate în planul de proiecție Stereo 70 și sunt rotunjite la 1 milimetru.

*** Distanța dintre puncte este formată din segmente cumulate ce sunt mai mici decât valoarea 1 milimetru.

**DATE DESPRE IMOBILUL NR. 528**

Oficiul de Cadastru și Publicitate Imobiliară CARAS-SEVERIN
Biroul de Cadastru și Publicitate Imobiliară Caransebes

A. Partea I. Descrierea imobilului

TEREN Extravilan

Adresa: Jud. Caraș-Severin

Nr. Crt	Nr cadastral Nr. topografic	Suprafața* (mp)	Observații / Referințe
A1		8.703	Sector cadastral:46 Teren neimprijmit;

B. Partea II. Proprietari și acte

Inscrieri privitoare la dreptul de proprietate și alte drepturi reale		Referințe
403 / 24/04/2023		
Act Normativ nr. 7, din 13/03/1996 emis de Parlamentul Romaniei;		
B1	Intabulare, drept de PROPRIETATE, dobandit prin Lege, cota actuala 1/1 1) NEIDENTIFICAT NEIDENTIFICAT	A1
Act Normativ nr. 7, din 13/03/1996 emis de Parlamentul Romaniei (Adeverinta nr. 905/29.03.2023, emisa de Primaria Comunei Cornea);		
B2	Se noteaza posesia factica in favoarea lui 1) CRISTESCU ILIA	A1

C. Partea III. SARCINI .

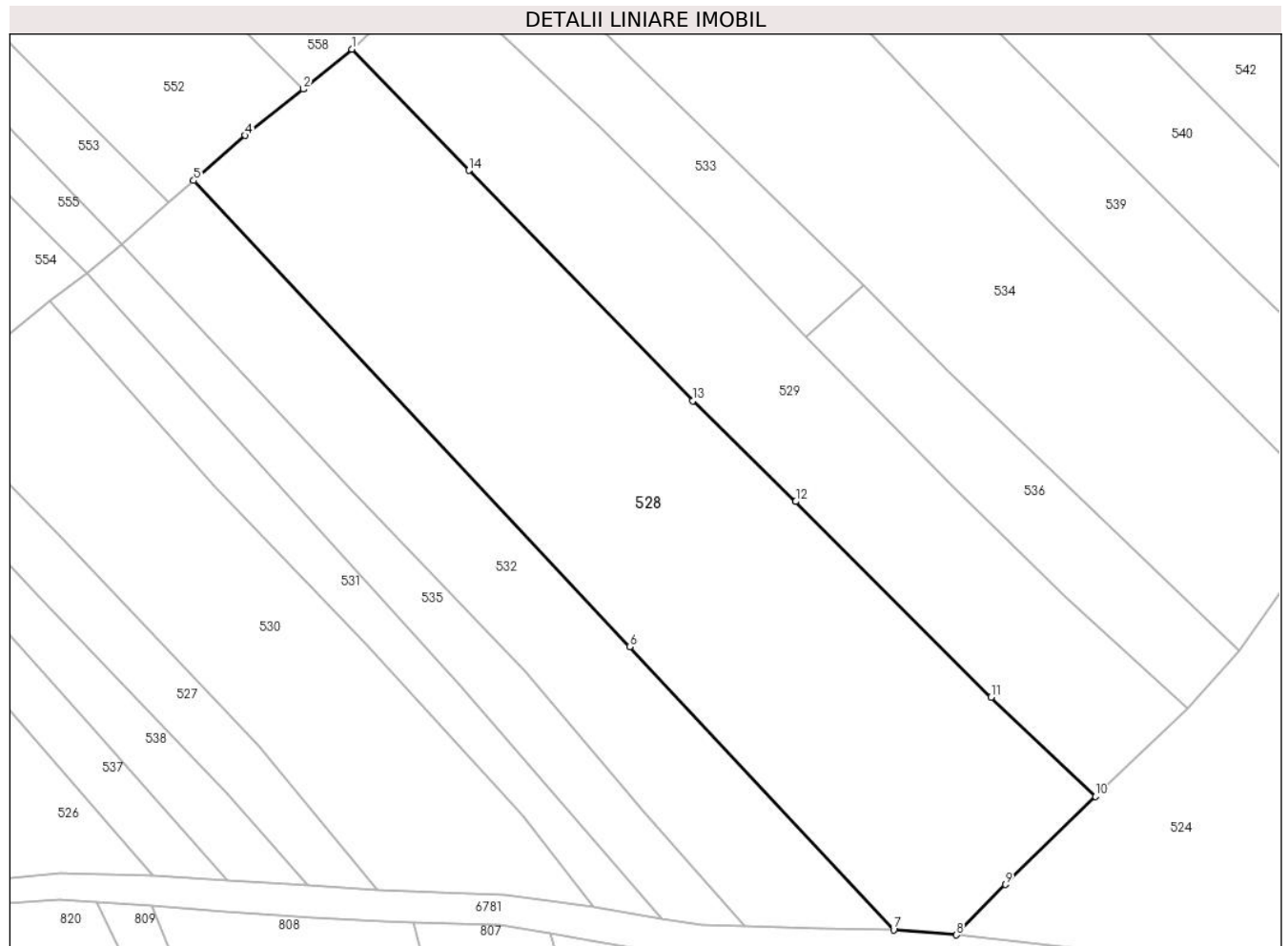
Inscrieri privind dezmembramintele dreptului de proprietate, drepturi reale de garanție și sarcini	Referințe
NU SUNT	

Anexa Nr. 1 La Partea I

Teren

Nr cadastral	Suprafața (mp)*	Observații / Referințe
	8.703	

* Suprafața este determinată în planul de proiecție Stereo 70.



Date referitoare la teren

Crt	Categorie folosință	Intra vilan	Suprafața (mp)	Tarla	Parcelă	Nr. topo	Observații / Referințe
1	faneata	NU	8.703	-	-	-	Sestu Bucetinii, Nr. Cad. 1078; Partial 2411, din planul cadastral 1:2880, editia 1874 - Cuptoare

Lungime Segmente

1) Valorile lungimilor segmentelor sunt obținute din proiecție în plan.

Punct început	X / Y	Punct sfârșit	X / Y	Lungime segment (** (m)
1	286.782,186 394.781,397	2	286.772,811 394.773,63	12.175
2	286.772,811 394.773,63	3	286.772,799 394.773,62	0.015
3	286.772,799 394.773,62	4	286.761,535 394.764,647	14.402
4	286.761,535 394.764,647	5	286.751,503 394.755,914	13.301
5	286.751,503 394.755,914	6	286.836,2 394.665,43	123.939

Punct început	X / Y	Punct sfârșit	X / Y	Lungime segment (** (m)
6	286.836,2 394.665,43	7	286.887,499 394.610,519	75.146
7	286.887,499 394.610,519	8	286.899,634 394.609,513	12.177
8	286.899,634 394.609,513	9	286.909,186 394.619,299	13.675
9	286.909,186 394.619,299	10	286.926,674 394.636,389	24.452
10	286.926,674 394.636,389	11	286.906,42 394.655,604	27.918
11	286.906,42 394.655,604	12	286.868,465 394.693,623	53.722
12	286.868,465 394.693,623	13	286.848,446 394.713,16	27.973
13	286.848,446 394.713,16	14	286.804,984 394.757,902	62.376
14	286.804,984 394.757,902	1	286.782,186 394.781,397	32.737

** Lungimile segmentelor sunt determinate în planul de proiecție Stereo 70 și sunt rotunjite la 1 milimetru.

*** Distanța dintre puncte este formată din segmente cumulate ce sunt mai mici decât valoarea 1 milimetru.

**DATE DESPRE IMOBILUL NR. 529**

Oficiul de Cadastru și Publicitate Imobiliară CARAS-SEVERIN
Biroul de Cadastru și Publicitate Imobiliară Caransebes

A. Partea I. Descrierea imobilului

TEREN Extravilan

Adresa: Jud. Caraș-Severin, Extravilan Cuptoare

Nr. Crt	Nr cadastral Nr. topografic	Suprafața* (mp)	Observații / Referințe
A1	31603	4.903	Sector cadastral:46 Teren neimprejmut;

B. Partea II. Proprietari și acte

Inscrieri privitoare la dreptul de proprietate și alte drepturi reale		Referințe
5593 / 25/02/2022		
Act Normativ nr. 7, din 13/03/1996 emis de Parlamentul Romaniei;		
B1	Intabulare, drept de PROPRIETATE, dobandit prin Lege, cota actuala 1/1 1) NEIDENTIFICAT NEIDENTIFICAT	A1
Act Administrativ nr. 952, din 05/04/2021 emis de Primaria Comunei Cornea (Act Notarial Nr. 625 din 24.02.2022, emis de NP Simescu Nicoleta Iconia; Act Administrativ Nr. 68 din 23.02.2022, emis de Primaria Comunei Cornea);		
B2	In baza art. 41, alin. (8) din Legea nr. 7/1996, republicata se noteaza POSESIA asupra intregului imobil, in favoarea 1) STOLOJESCU ROMAN , si sotia 2) STOLOJESCU MARIA , nascuta Balan <i>OBSERVATII: bun comun</i>	A1

C. Partea III. SARCINI .

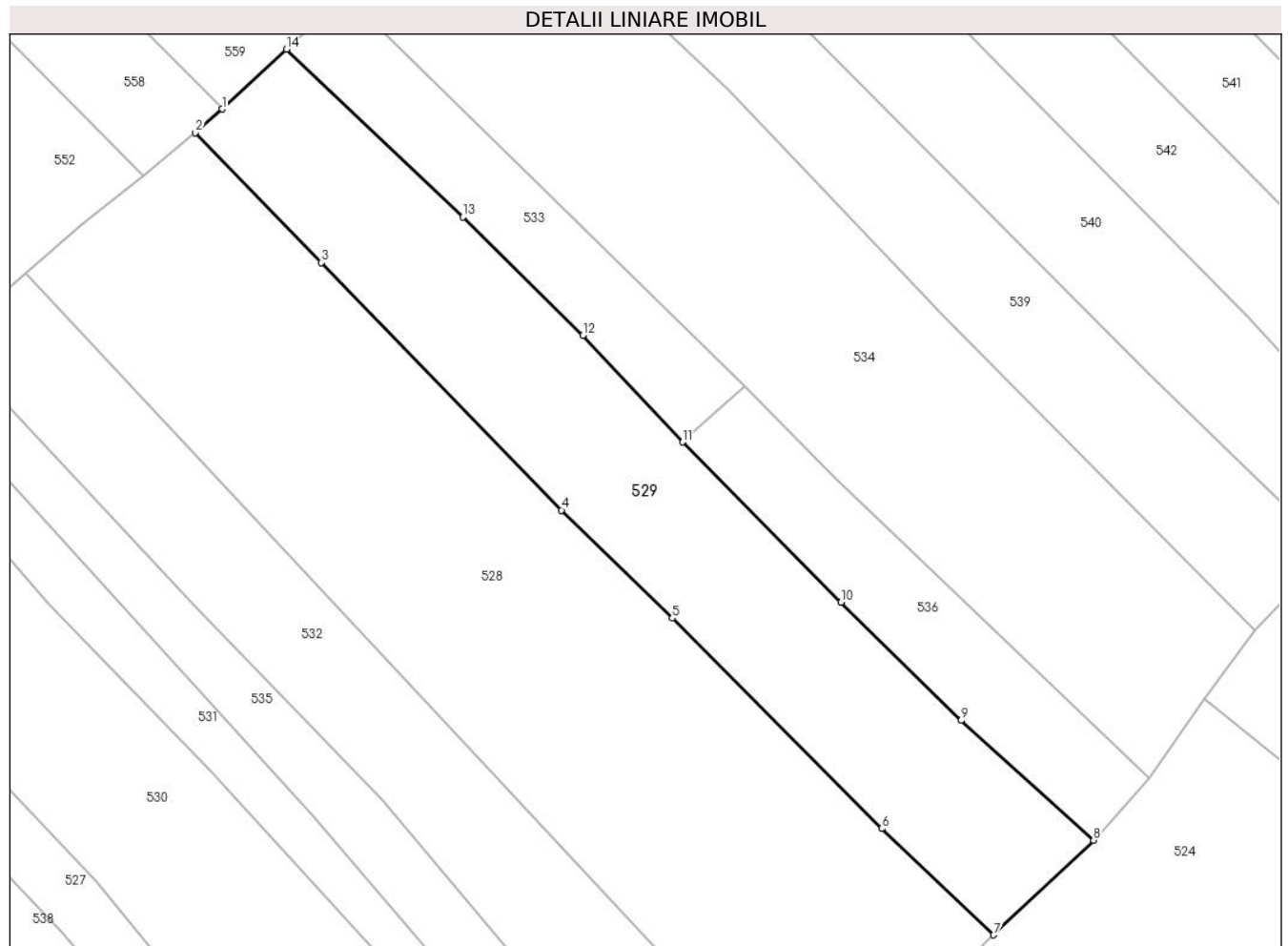
Inscrieri privind dezmembramintele dreptului de proprietate, drepturi reale de garanție și sarcini	Referințe
NU SUNT	

Anexa Nr. 1 La Partea I

Teren

Nr cadastral	Suprafața (mp)*	Observații / Referințe
31603	4.903	

* Suprafața este determinată în planul de proiecție Stereo 70.



Date referitoare la teren

Crt	Categorie folosință	Intravilan	Suprafața (mp)	Tarla	Parcelă	Nr. topo	Observații / Referințe
1	arabil	NU	4.903	-	-	-	Sestu Bucetini, Nr. Cad. Partial 1079; Partial 1080; Partial 1081, din planul cadastral 1:2880, editia 1874 - Cuptoare

Lungime Segmente

1) Valorile lungimilor segmentelor sunt obținute din proiecție în plan.

Punct început	X / Y	Punct sfârșit	X / Y	Lungime segment (** (m)
1	286.787,011 394.785,66	2	286.782,186 394.781,397	6.439
2	286.782,186 394.781,397	3	286.804,984 394.757,902	32.737
3	286.804,984 394.757,902	4	286.848,446 394.713,16	62.376
4	286.848,446 394.713,16	5	286.868,465 394.693,623	27.973

Punct început	X / Y	Punct sfârșit	X / Y	Lungime segment (** (m)
5	286.868,465 394.693,623	6	286.906,42 394.655,604	53.722
6	286.906,42 394.655,604	7	286.926,674 394.636,389	27.918
7	286.926,674 394.636,389	8	286.944,743 394.653,5	24.885
8	286.944,743 394.653,5	9	286.920,807 394.675,172	32.289
9	286.920,807 394.675,172	10	286.899,003 394.696,528	30.52
10	286.899,003 394.696,528	11	286.870,378 394.725,464	40.703
11	286.870,378 394.725,464	12	286.852,302 394.744,738	26.423
12	286.852,302 394.744,738	13	286.830,606 394.766,13	30.468
13	286.830,606 394.766,13	14	286.798,664 394.796,478	44.061
14	286.798,664 394.796,478	1	286.787,011 394.785,66	15.9

** Lungimile segmentelor sunt determinate în planul de proiecție Stereo 70 și sunt rotunjite la 1 milimetru.

*** Distanța dintre puncte este formată din segmente cumulate ce sunt mai mici decât valoarea 1 milimetru.

**DATE DESPRE IMOBILUL NR. 530**

Oficiul de Cadastru și Publicitate Imobiliară CARAS-SEVERIN
Biroul de Cadastru și Publicitate Imobiliară Caransebes

A. Partea I. Descrierea imobilului

TEREN Extravilan

Adresa: Jud. Caraș-Severin

Nr. Crt	Nr cadastral Nr. topografic	Suprafața* (mp)	Observații / Referințe
A1		4.202	Sector cadastral:46 Teren neimprijmit;

B. Partea II. Proprietari și acte

Inscrieri privitoare la dreptul de proprietate și alte drepturi reale		Referințe
399 / 24/03/2023		
Act Normativ nr. 7, din 13/03/1996 emis de Parlamentul Romaniei;		
B1	Intabulare, drept de PROPRIETATE, dobandit prin Lege, cota actuala 1/1 1) NEIDENTIFICAT NEIDENTIFICAT	A1
399 / 24/04/2023		
Act Normativ nr. 7, din 13/03/1996 emis de Parlamentul Romaniei (Adeverinta nr. 907/29.03.2023, emisa de Primaria Comunei Cornea);		
B2	Se noteaza posesia factica in favoarea lui 1) STOLOJESCU MARICICA	A1

C. Partea III. SARCINI .

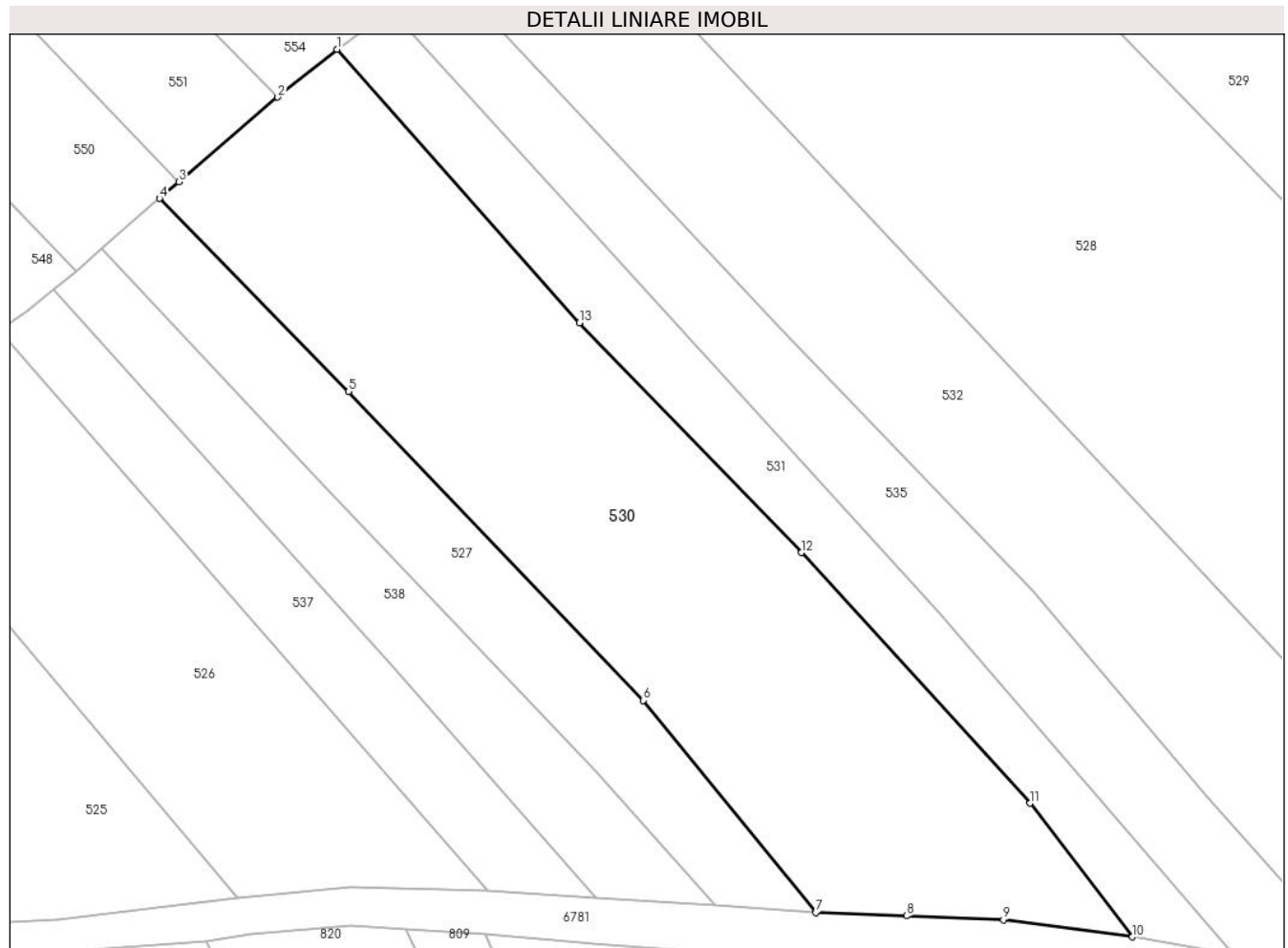
Inscrieri privind dezmembramintele dreptului de proprietate, drepturi reale de garanție și sarcini	Referințe
NU SUNT	

Anexa Nr. 1 La Partea I

Teren

Nr cadastral	Suprafața (mp)*	Observații / Referințe
	4.202	

* Suprafața este determinată în planul de proiecție Stereo 70.



Date referitoare la teren

Crt	Categorie folosință	Intravilan	Suprafața (mp)	Tarla	Parcelă	Nr. topo	Observații / Referințe
1	faneata	NU	4.202	-	-	-	Sestu Bucetini, Nr. Cad. Partial 1075; Partial 1076; Partial 1077, din planul cadastral 1:2880, editia 1874 - Cuptoare

Lungime Segmente

1) Valorile lungimilor segmentelor sunt obținute din proiecție în plan.

Punct început	X / Y	Punct sfârșit	X / Y	Lungime segment (** (m)
1	286.723,562 394.732,531	2	286.715,722 394.726,188	10.085
2	286.715,722 394.726,188	3	286.702,586 394.714,99	17.261
3	286.702,586 394.714,99	4	286.700,036 394.712,787	3.371
4	286.700,036 394.712,787	5	286.725,145 394.687,188	35.857

Punct început	X / Y	Punct sfârșit	X / Y	Lungime segment (** (m)
5	286.725,145 394.687,188	6	286.764,175 394.646,267	56.55
6	286.764,175 394.646,267	7	286.787,095 394.618,182	36.25
7	286.787,095 394.618,182	8	286.799,11 394.617,733	12.024
8	286.799,11 394.617,733	9	286.811,957 394.617,226	12.857
9	286.811,957 394.617,226	10	286.829,078 394.614,943	17.273
10	286.829,078 394.614,943	11	286.815,472 394.632,644	22.325
11	286.815,472 394.632,644	12	286.785,185 394.665,85	44.944
12	286.785,185 394.665,85	13	286.755,706 394.696,286	42.371
13	286.755,706 394.696,286	1	286.723,562 394.732,531	48.446

** Lungimile segmentelor sunt determinate în planul de proiecție Stereo 70 și sunt rotunjite la 1 milimetru.

*** Distanța dintre puncte este formată din segmente cumulate ce sunt mai mici decât valoarea 1 milimetru.

**DATE DESPRE IMOBILUL NR. 531**

Oficiul de Cadastru și Publicitate Imobiliară CARAS-SEVERIN
Biroul de Cadastru și Publicitate Imobiliară Caransebes

A. Partea I. Descrierea imobilului

TEREN Extravilan

Adresa: Jud. Caraș-Severin

Nr. Crt	Nr cadastral Nr. topografic	Suprafața* (mp)	Observații / Referințe
A1		1.387	Sector cadastral:46 Teren neimprijmit;

B. Partea II. Proprietari și acte

Inscrieri privitoare la dreptul de proprietate și alte drepturi reale		Referințe
400 / 24/04/2023		
Act Normativ nr. 7, din 13/03/1996 emis de Parlamentul Romaniei;		
B1	Intabulare, drept de PROPRIETATE, dobandit prin Lege, cota actuala 1/1 1) NEIDENTIFICAT NEIDENTIFICAT	A1
Act Normativ nr. 7, din 13/03/1996 emis de Parlamentul Romaniei (Adeverinta nr. 1298/10.04.2023, emisa de Primaria Comunei Cornea);		
B2	Se noteaza posesia factica in favoarea lui 1) JURCHESCU PETRU	A1

C. Partea III. SARCINI .

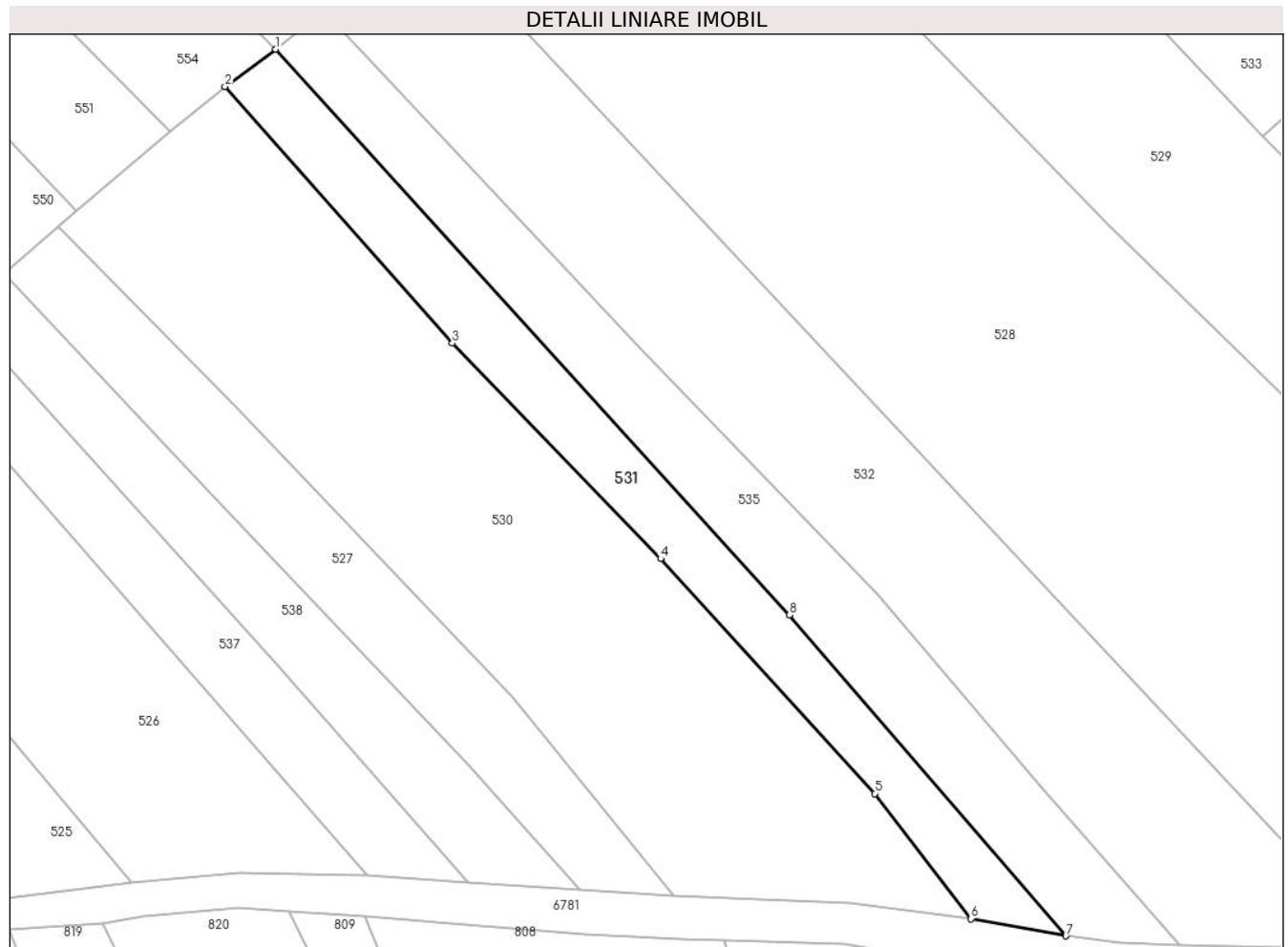
Inscrieri privind dezmembramintele dreptului de proprietate, drepturi reale de garanție și sarcini	Referințe
NU SUNT	

Anexa Nr. 1 La Partea I

Teren

Nr cadastral	Suprafața (mp)*	Observații / Referințe
	1.387	

* Suprafața este determinată în planul de proiecție Stereo 70.



Date referitoare la teren

Crt	Categorie folosință	Intravilan	Suprafața (mp)	Tarla	Parcelă	Nr. topo	Observații / Referințe
1	faneata	NU	1.387	-	-	-	Sestu Bucetinii, Nr. Cad. Partial 1077, din planul cadastral 1:2880, editia 1874 - Cuptoare

Lungime Segmente

1) Valorile lungimilor segmentelor sunt obținute din proiecție în plan.

Punct început	X / Y	Punct sfârșit	X / Y	Lungime segment (** (m)
1	286.730,694 394.737,832	2	286.723,562 394.732,531	8.886
2	286.723,562 394.732,531	3	286.755,706 394.696,286	48.446
3	286.755,706 394.696,286	4	286.785,185 394.665,85	42.371
4	286.785,185 394.665,85	5	286.815,472 394.632,644	44.944
5	286.815,472 394.632,644	6	286.829,078 394.614,943	22.325

Punct început	X / Y	Punct sfârşit	X / Y	Lungime segment (** (m)
6	286.829,078 394.614,943	7	286.842,501 394.612,526	13.638
7	286.842,501 394.612,526	8	286.803,383 394.657,873	59.888
8	286.803,383 394.657,873	1	286.730,694 394.737,832	108.06

** Lungimile segmentelor sunt determinate în planul de proiecţie Stereo 70 şi sunt rotunjite la 1 milimetru.

*** Distanţa dintre puncte este formată din segmente cumulate ce sunt mai mici decât valoarea 1 milimetru.

**DATE DESPRE IMOBILUL NR. 532**

Oficiul de Cadastru și Publicitate Imobiliară CARAS-SEVERIN
Biroul de Cadastru și Publicitate Imobiliară Caransebes

A. Partea I. Descrierea imobilului

TEREN Extravilan

Adresa: Jud. Caraș-Severin, EXTRAVILAN CUPTOARE

Nr. Crt	Nr cadastral Nr. topografic	Suprafața* (mp)	Observații / Referințe
A1	31182	3.594	Sector cadastral:46 Teren neimprejmit;

B. Partea II. Proprietari și acte

Inscrieri privitoare la dreptul de proprietate și alte drepturi reale		Referințe
18802 / 13/08/2020		
Act Normativ nr. 7, din 13/03/1996 emis de Parlamentul Romaniei;		
B1	Intabulare, drept de PROPRIETATE, dobandit prin Lege, cota actuala 1/1 1) NEIDENTIFICAT NEIDENTIFICAT	A1
Act Notarial nr. 1704, din 11/08/2020 emis de NP Simescu Nicoleta Iconia (Act Administrativ Nr. 1888 din 11.08.2020, emis de Primaria Comunei Cornea; Act Administrativ Nr. 190 din 13.08.2020, emis de Primaria Comunei Cornea);		
B2	In baza art.41 alin (8) din Lg.7/1996, republicata, se noteaza posesia in favoarea 1) STOLOJESCU ROMAN , si sotia 2) STOLOJESCU MARIA <i>OBSERVATII: bun comun</i>	A1

C. Partea III. SARCINI .

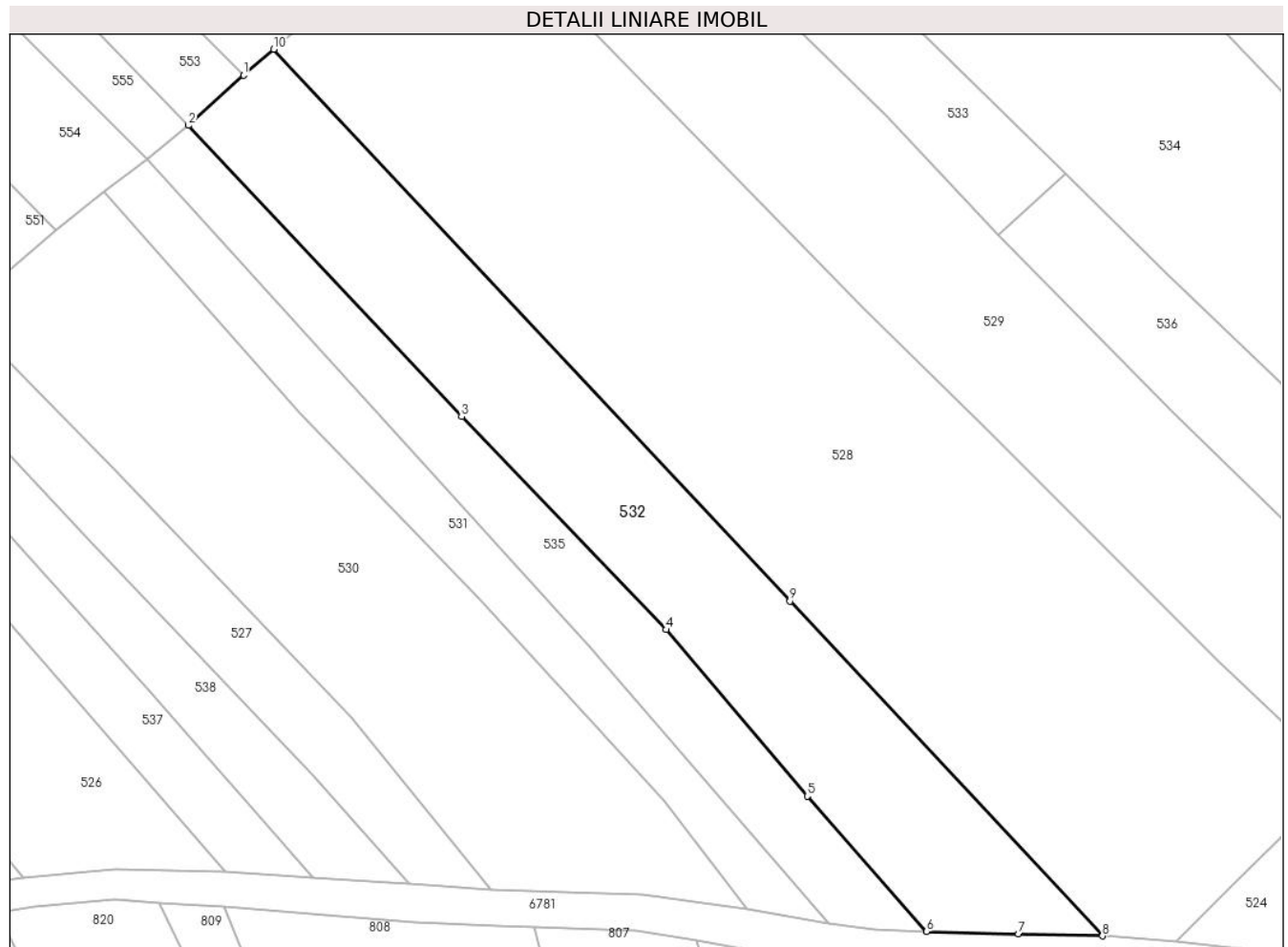
Inscrieri privind dezmembramintele dreptului de proprietate, drepturi reale de garanție și sarcini	Referințe
NU SUNT	

Anexa Nr. 1 La Partea I

Teren

Nr cadastral	Suprafața (mp)*	Observații / Referințe
31182	3.594	

* Suprafața este determinată în planul de proiecție Stereo 70.



Date referitoare la teren

Crt	Categorie folosință	Intravilan	Suprafața (mp)	Tarla	Parcelă	Nr. topo	Observații / Referințe
1	faneata	NU	3.594	-	-	-	Sestu Bucetinii, Nr. Cad. Partial 1077; Partial 2441, din planul cadastral 1: 2880, editia 1874 - Cuptoare

Lungime Segmente

1) Valorile lungimilor segmentelor sunt obținute din proiecție în plan.

Punct început	X / Y	Punct sfârșit	X / Y	Lungime segment (** (m)
1	286.746,518 394.751,681	2	286.737,494 394.743,418	12.236
2	286.737,494 394.743,418	3	286.782,314 394.695,651	65.502
3	286.782,314 394.695,651	4	286.815,91 394.660,748	48.445
4	286.815,91 394.660,748	5	286.839,07 394.633,439	35.807
5	286.839,07 394.633,439	6	286.858,654 394.611,257	29.59

Punct început	X / Y	Punct sfârșit	X / Y	Lungime segment (** (m)
6	286.858,654 394.611,257	7	286.873,737 394.610,801	15.09
7	286.873,737 394.610,801	8	286.887,499 394.610,519	13.765
8	286.887,499 394.610,519	9	286.836,2 394.665,43	75.146
9	286.836,2 394.665,43	10	286.751,503 394.755,914	123.939
10	286.751,503 394.755,914	1	286.746,518 394.751,681	6.54

** Lungimile segmentelor sunt determinate în planul de proiecție Stereo 70 și sunt rotunjite la 1 milimetru.

*** Distanța dintre puncte este formată din segmente cumulate ce sunt mai mici decât valoarea 1 milimetru.

**DATE DESPRE IMOBILUL NR. 533**

Oficiul de Cadastru și Publicitate Imobiliară CARAS-SEVERIN
Biroul de Cadastru și Publicitate Imobiliară Caransebes

A. Partea I. Descrierea imobilului

TEREN Extravilan

Adresa: Jud. Caraș-Severin

Nr. Crt	Nr cadastral Nr. topografic	Suprafața* (mp)	Observații / Referințe
A1		1.427	Sector cadastral:46 Teren neimprijmit;

B. Partea II. Proprietari și acte

Inscrieri privitoare la dreptul de proprietate și alte drepturi reale		Referințe
405 / 24/04/2023		
Act Normativ nr. 7, din 13/03/1996 emis de Parlamentul Romaniei;		
B1	Intabulare, drept de PROPRIETATE, dobandit prin Lege, cota actuala 1/1 1) NEIDENTIFICAT NEIDENTIFICAT	A1
Act Normativ nr. 7, din 13/03/1996 emis de Parlamentul Romaniei (Adeverinta nr. 903/29.03.2023, emisa de Primaria Comunei Cornea);		
B2	Se noteaza posesia factica in favoarea lui 1) JURESCU SIMION	A1

C. Partea III. SARCINI .

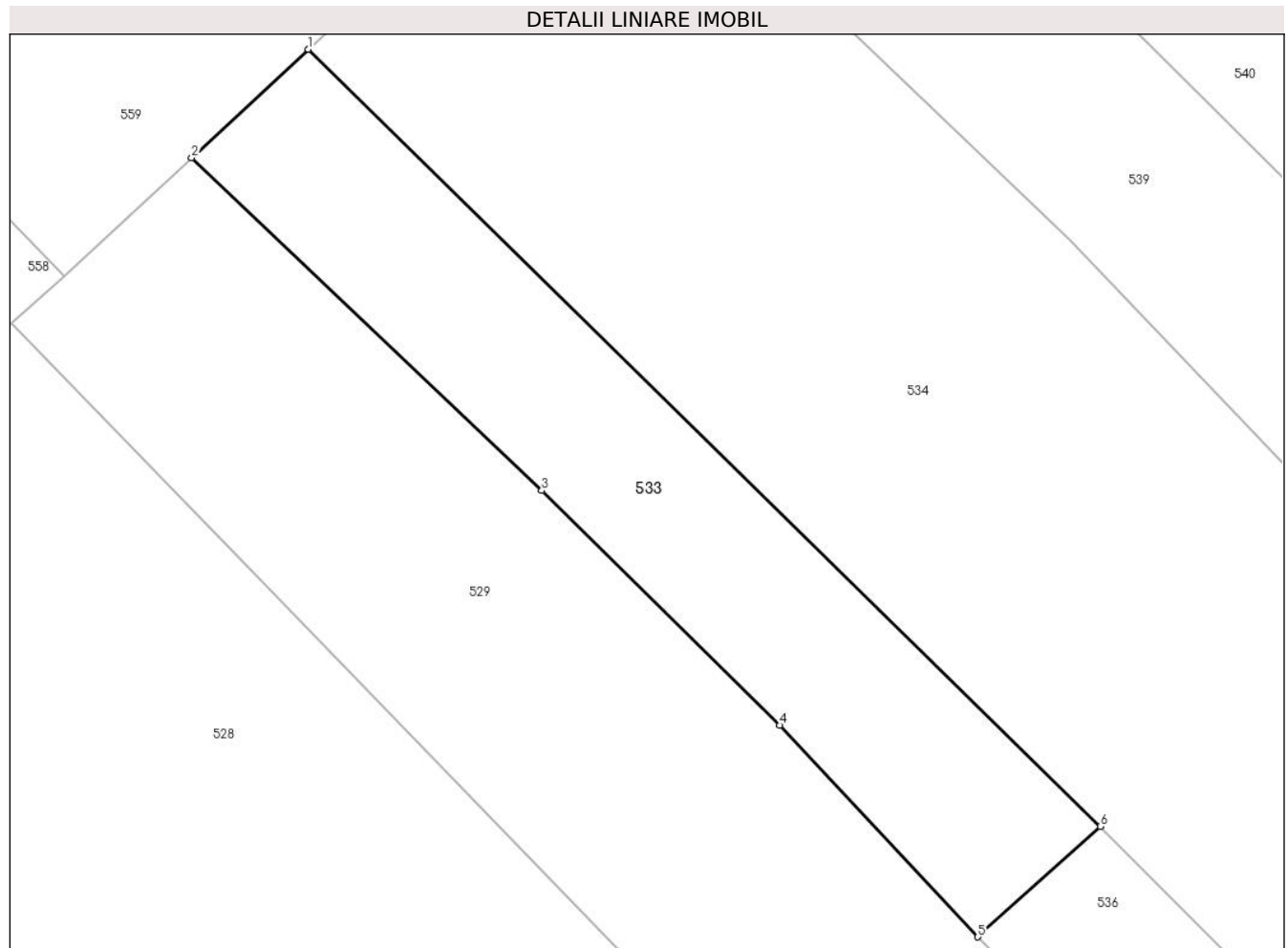
Inscrieri privind dezmembramintele dreptului de proprietate, drepturi reale de garanție și sarcini	Referințe
NU SUNT	

Anexa Nr. 1 La Partea I

Teren

Nr cadastral	Suprafața (mp)*	Observații / Referințe
	1.427	

* Suprafața este determinată în planul de proiecție Stereo 70.



Date referitoare la teren

Crt	Categorie folosință	Intravilan	Suprafața (mp)	Tarla	Parcelă	Nr. topo	Observații / Referințe
1	faneata	NU	1.427	-	-	-	Sestu Bucetini, Nr. Cad. Partial 1079; Partial 1080, din planul cadastral 1: 2880, editia 1874 - Cuptoare

Lungime Segmente

1) Valorile lungimilor segmentelor sunt obținute din proiecție în plan.

Punct început	X / Y	Punct sfârșit	X / Y	Lungime segment (** (m)
1	286.809,273 394.806,342	2	286.798,664 394.796,478	14.486
2	286.798,664 394.796,478	3	286.830,606 394.766,13	44.061
3	286.830,606 394.766,13	4	286.852,302 394.744,738	30.468
4	286.852,302 394.744,738	5	286.870,378 394.725,464	26.423
5	286.870,378 394.725,464	6	286.881,54 394.735,514	15.02

Punct început	X / Y	Punct sfârșit	X / Y	Lungime segment (** (m)
6	286.881,54 394.735,514	1	286.809,273 394.806,342	101.188

** Lungimile segmentelor sunt determinate în planul de proiecție Stereo 70 și sunt rotunjite la 1 milimetru.

*** Distanța dintre puncte este formată din segmente cumulate ce sunt mai mici decât valoarea 1 milimetru.

**DATE DESPRE IMOBILUL NR. 534**

Oficiul de Cadastru și Publicitate Imobiliară CARAS-SEVERIN
Biroul de Cadastru și Publicitate Imobiliară Caransebes

A. Partea I. Descrierea imobilului

TEREN Extravilan

Adresa: Jud. Caraș-Severin

Nr. Crt	Nr cadastral Nr. topografic	Suprafața* (mp)	Observații / Referințe
A1		6.944	Sector cadastral:46 Teren neimprijmit;

B. Partea II. Proprietari și acte

Inscrieri privitoare la dreptul de proprietate și alte drepturi reale		Referințe
407 / 24/04/2023		
Act Normativ nr. 7, din 13/03/1996 emis de Parlamentul Romaniei;		
B1	Intabulare, drept de PROPRIETATE, dobandit prin Lege, cota actuala 1/1 1) NEIDENTIFICAT NEIDENTIFICAT	A1
Act Normativ nr. 7, din 13/03/1996 emis de Parlamentul Romaniei (Adeverinta nr. 902/29.03.2023, emisa de Primaria Comunei Cornea);		
B2	Se noteaza posesia factica in favoarea lui 1) LAZARESCU PETRU	A1

C. Partea III. SARCINI .

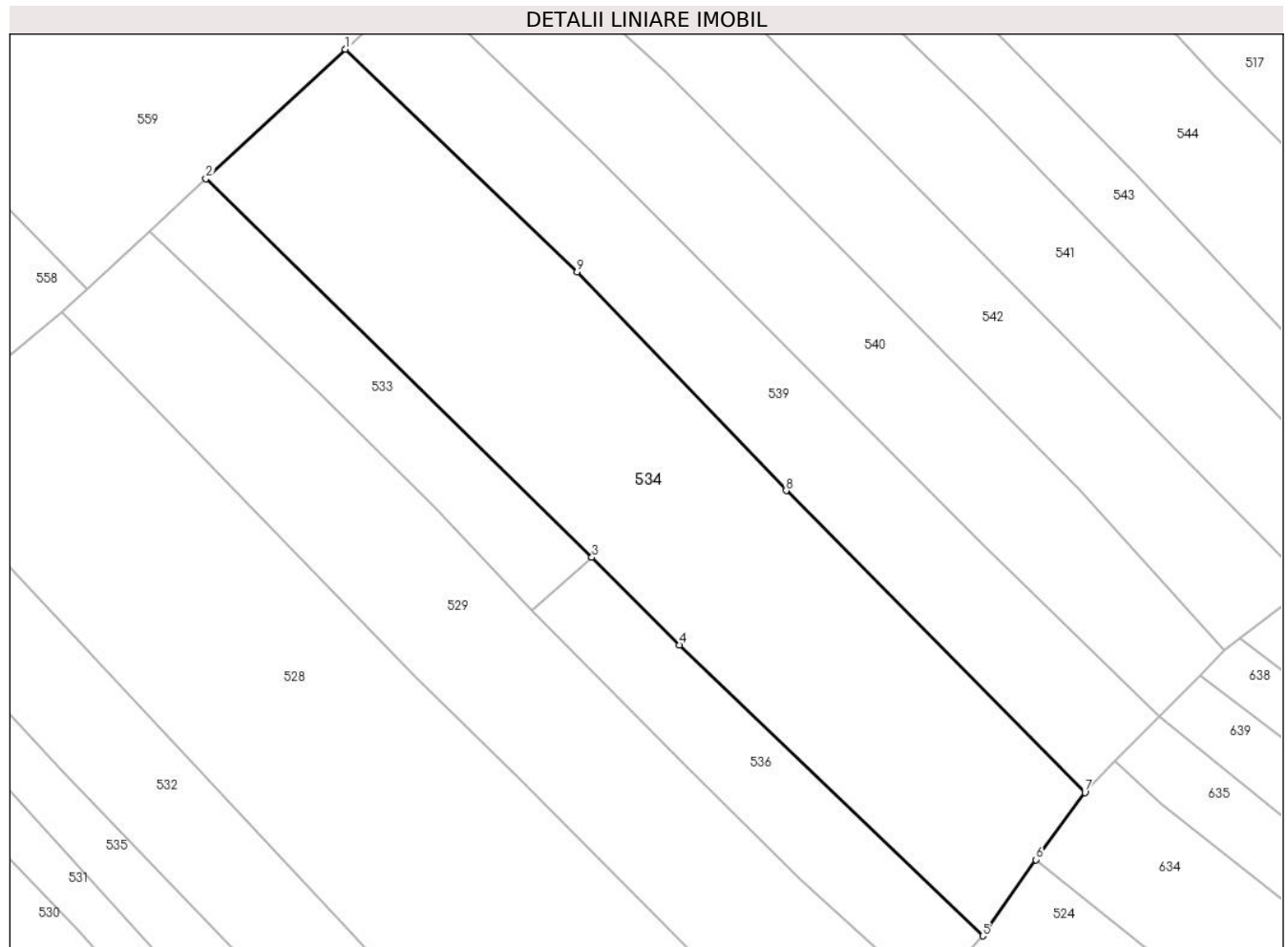
Inscrieri privind dezmembramintele dreptului de proprietate, drepturi reale de garanție și sarcini	Referințe
NU SUNT	

Anexa Nr. 1 La Partea I

Teren

Nr cadastral	Suprafața (mp)*	Observații / Referințe
	6.944	

* Suprafața este determinată în planul de proiecție Stereo 70.



Date referitoare la teren

Crt	Categorie folosință	Intravilan	Suprafața (mp)	Tarla	Parcelă	Nr. topo	Observații / Referințe
1	faneata	NU	6.944	-	-	-	Sestu Bucetinii, Nr. Cad. 1086; 1087; 1088, din planul cadastral 1:2880, editia 1874 - Cuptoare

Lungime Segmente

1) Valorile lungimilor segmentelor sunt obținute din proiecție în plan.

Punct început	X / Y	Punct sfârșit	X / Y	Lungime segment (** (m)
1	286.835,353 394.830,589	2	286.809,273 394.806,342	35.61
2	286.809,273 394.806,342	3	286.881,54 394.735,514	101.188
3	286.881,54 394.735,514	4	286.897,946 394.719,112	23.199
4	286.897,946 394.719,112	5	286.954,715 394.664,686	78.644
5	286.954,715 394.664,686	6	286.964,716 394.678,95	17.422

Punct început	X / Y	Punct sfârșit	X / Y	Lungime segment (** (m)
6	286.964,716 394.678,95	7	286.973,861 394.691,548	15.567
7	286.973,861 394.691,548	8	286.917,914 394.747,995	79.475
8	286.917,914 394.747,995	9	286.878,743 394.788,952	56.673
9	286.878,743 394.788,952	1	286.835,353 394.830,589	60.136

** Lungimile segmentelor sunt determinate în planul de proiecție Stereo 70 și sunt rotunjite la 1 milimetru.

*** Distanța dintre puncte este formată din segmente cumulate ce sunt mai mici decât valoarea 1 milimetru.

**DATE DESPRE IMOBILUL NR. 535**

Oficiul de Cadastru și Publicitate Imobiliară CARAS-SEVERIN
Biroul de Cadastru și Publicitate Imobiliară Caransebes

A. Partea I. Descrierea imobilului

TEREN Extravilan

Adresa: Jud. Caraș-Severin

Nr. Crt	Nr cadastral Nr. topografic	Suprafața* (mp)	Observații / Referințe
A1		1.791	Sector cadastral:46 Teren neimprejmuit;

B. Partea II. Proprietari și acte

Inscrieri privitoare la dreptul de proprietate și alte drepturi reale		Referințe
401 / 24/04/2023		
Act Normativ nr. 7, din 13/03/1996 emis de Parlamentul Romaniei;		
B1	Intabulare, drept de PROPRIETATE, dobandit prin Lege, cota actuala 1/1 1) NEIDENTIFICAT NEIDENTIFICAT	A1
Act Normativ nr. 7, din 13/03/1996 emis de Parlamentul Romaniei (Adeverinta nr. 906/29.03.2023, emisa de Primaria Comunei Cornea);		
B2	Se noteaza posesia factica in favoarea lui 1) JURESCU MARIA	A1

C. Partea III. SARCINI .

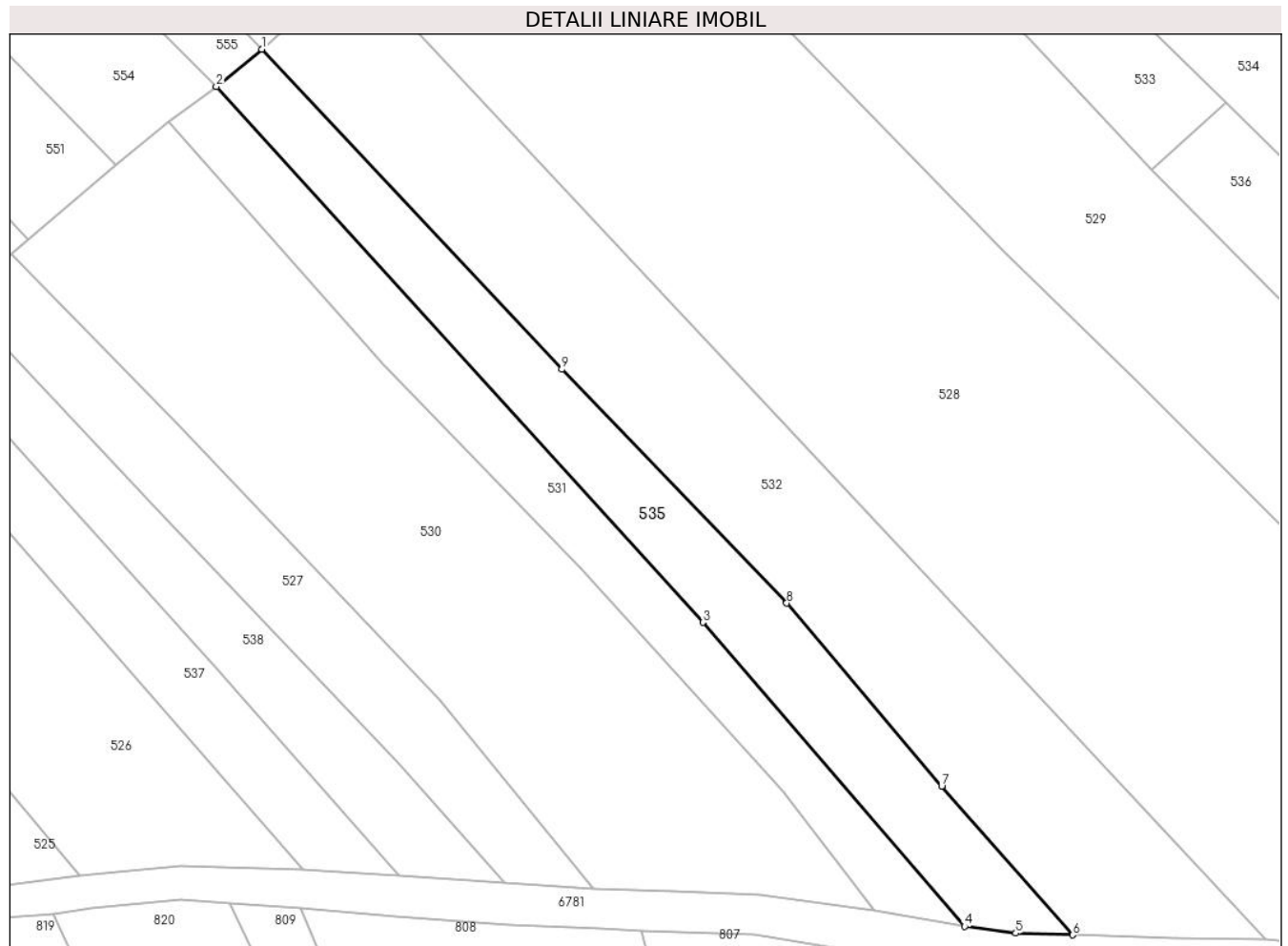
Inscrieri privind dezmembramintele dreptului de proprietate, drepturi reale de garanție și sarcini	Referințe
NU SUNT	

Anexa Nr. 1 La Partea I

Teren

Nr cadastral	Suprafața (mp)*	Observații / Referințe
	1.791	

* Suprafața este determinată în planul de proiecție Stereo 70.



Date referitoare la teren

Crt	Categorie folosință	Intravilan	Suprafața (mp)	Tarla	Parcelă	Nr. topo	Observații / Referințe
1	faneata	NU	1.791	-	-	-	Sestu Bucetinii, Nr. Cad. Partial 1077, din planul cadastral 1:2880, editia 1874 - Cuptoare

Lungime Segmente

1) Valorile lungimilor segmentelor sunt obținute din proiecție în plan.

Punct început	X / Y	Punct sfârșit	X / Y	Lungime segment (** (m)
1	286.737,494 394.743,418	2	286.730,694 394.737,832	8.8
2	286.730,694 394.737,832	3	286.803,383 394.657,873	108.06
3	286.803,383 394.657,873	4	286.842,501 394.612,526	59.888
4	286.842,501 394.612,526	5	286.850,14 394.611,5	7.708
5	286.850,14 394.611,5	6	286.858,654 394.611,257	8.517

Punct început	X / Y	Punct sfârșit	X / Y	Lungime segment (** (m)
6	286.858,654 394.611,257	7	286.839,07 394.633,439	29.59
7	286.839,07 394.633,439	8	286.815,91 394.660,748	35.807
8	286.815,91 394.660,748	9	286.782,314 394.695,651	48.445
9	286.782,314 394.695,651	1	286.737,494 394.743,418	65.502

** Lungimile segmentelor sunt determinate în planul de proiecție Stereo 70 și sunt rotunjite la 1 milimetru.

*** Distanța dintre puncte este formată din segmente cumulate ce sunt mai mici decât valoarea 1 milimetru.

**DATE DESPRE IMOBILUL NR. 536**

Oficiul de Cadastru și Publicitate Imobiliară CARAS-SEVERIN
Biroul de Cadastru și Publicitate Imobiliară Caransebes

A. Partea I. Descrierea imobilului

TEREN Extravilan

Adresa: Jud. Caraș-Severin

Nr. Crt	Nr cadastral Nr. topografic	Suprafața* (mp)	Observații / Referințe
A1		1.584	Sector cadastral:46 Teren neimprijmit;

B. Partea II. Proprietari și acte

Inscrieri privitoare la dreptul de proprietate și alte drepturi reale		Referințe
406 / 24/04/2023		
Act Normativ nr. 7, din 13/03/1996 emis de Parlamentul Romaniei;		
B1	Intabulare, drept de PROPRIETATE, dobandit prin Lege, cota actuala 1/1 1) NEIDENTIFICAT NEIDENTIFICAT	A1
Act Normativ nr. 7, din 13/03/1996 emis de Parlamentul Romaniei (Adeverinta nr. 904/29.03.2023, emisa de Primaria Comunei Cornea);		
B2	Se noteaza posesia factica in favoarea lui 1) STOLOJESCU MEILA	A1

C. Partea III. SARCINI .

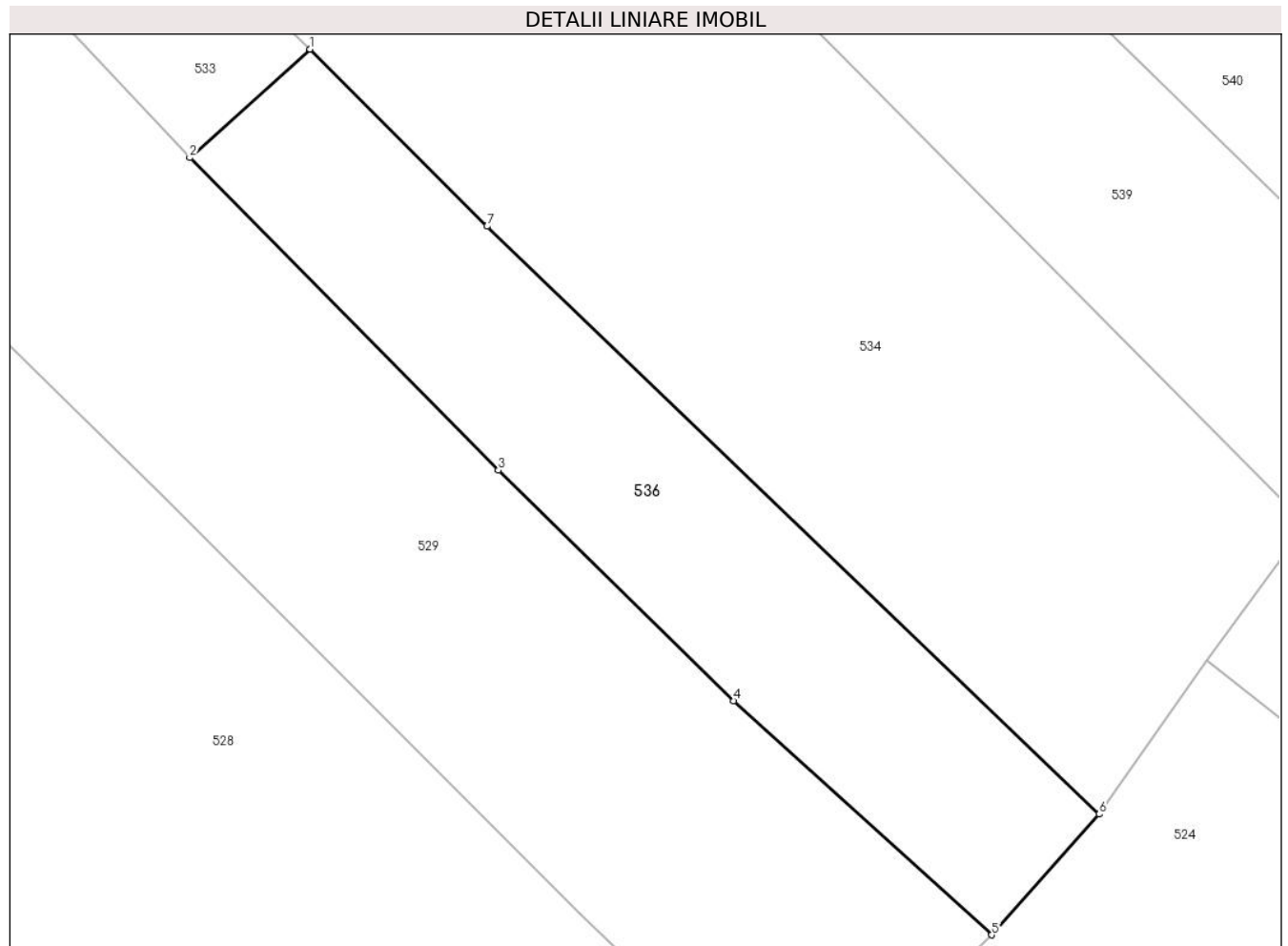
Inscrieri privind dezmembramintele dreptului de proprietate, drepturi reale de garanție și sarcini	Referințe
NU SUNT	

Anexa Nr. 1 La Partea I

Teren

Nr cadastral	Suprafața (mp)*	Observații / Referințe
	1.584	

* Suprafața este determinată în planul de proiecție Stereo 70.



Date referitoare la teren

Crt	Categorie folosință	Intra vilan	Suprafața (mp)	Tarla	Parcelă	Nr. topo	Observații / Referințe
1	faneata	NU	1.584	-	-	-	Sestu Bucetinii, Nr. Cad. Partial 1079; Partial 1081, din planul cadastral 1: 2880, editia 1874 - Cuptoare

Lungime Segmente

1) Valorile lungimilor segmentelor sunt obținute din proiecție în plan.

Punct început	X / Y	Punct sfârșit	X / Y	Lungime segment (** (m)
1	286.881,54 394.735,514	2	286.870,378 394.725,464	15.02
2	286.870,378 394.725,464	3	286.899,003 394.696,528	40.703
3	286.899,003 394.696,528	4	286.920,807 394.675,172	30.52
4	286.920,807 394.675,172	5	286.944,743 394.653,5	32.289
5	286.944,743 394.653,5	6	286.954,715 394.664,686	14.985

Punct început	X / Y	Punct sfârșit	X / Y	Lungime segment (** (m)
6	286.954,715 394.664,686	7	286.897,946 394.719,112	78.644
7	286.897,946 394.719,112	1	286.881,54 394.735,514	23.199

** Lungimile segmentelor sunt determinate în planul de proiecție Stereo 70 și sunt rotunjite la 1 milimetru.

*** Distanța dintre puncte este formată din segmente cumulate ce sunt mai mici decât valoarea 1 milimetru.

**DATE DESPRE IMOBILUL NR. 537**

Oficiul de Cadastru și Publicitate Imobiliară CARAS-SEVERIN
Biroul de Cadastru și Publicitate Imobiliară Caransebes

A. Partea I. Descrierea imobilului

TEREN Extravilan

Adresa: Jud. Caraș-Severin

Nr. Crt	Nr cadastral Nr. topografic	Suprafața* (mp)	Observații / Referințe
A1		1.001	Sector cadastral:46 Teren neimprijmit;

B. Partea II. Proprietari și acte

Inscrieri privitoare la dreptul de proprietate și alte drepturi reale		Referințe
396 / 24/04/2023		
Act Normativ nr. 7, din 13/03/1996 emis de Parlamentul Romaniei;		
B1	Intabulare, drept de PROPRIETATE, dobandit prin Lege, cota actuala 1/1 1) NEIDENTIFICAT NEIDENTIFICAT	A1
Act Normativ nr. 7, din 13/03/1996 emis de Parlamentul Romaniei (Adeverinta nr. 910/29.03.2023, emisa de Primaria Comunei Cornea);		
B2	Se noteaza posesia factica in favoarea lui 1) ILIESCU PETRIA	A1

C. Partea III. SARCINI .

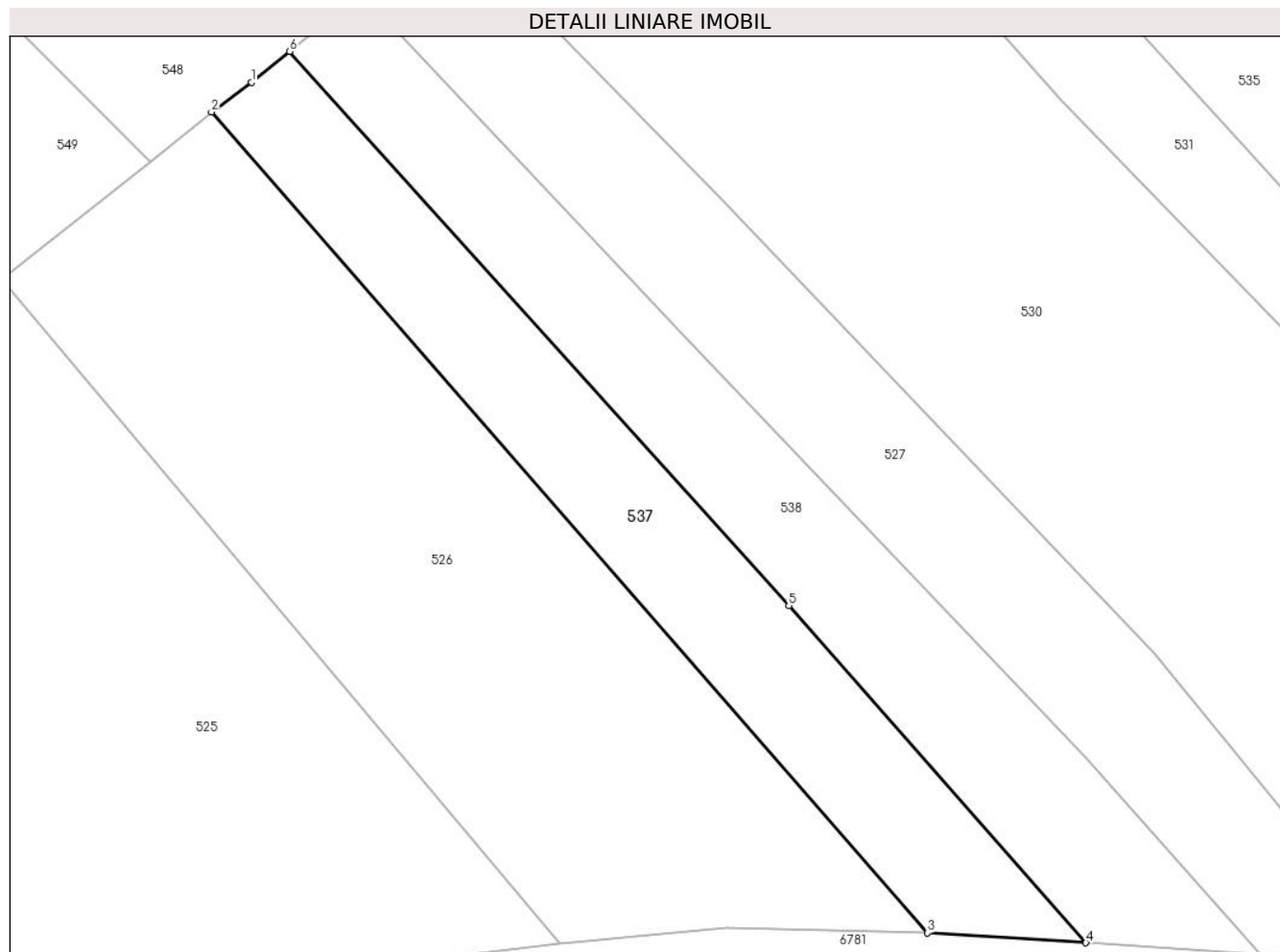
Inscrieri privind dezmembramintele dreptului de proprietate, drepturi reale de garanție și sarcini	Referințe
NU SUNT	

Anexa Nr. 1 La Partea I

Teren

Nr cadastral	Suprafața (mp)*	Observații / Referințe
	1.001	

* Suprafața este determinată în planul de proiecție Stereo 70.



Date referitoare la teren

Crt	Categorie folosință	Intra vilan	Suprafața (mp)	Tarla	Parcelă	Nr. topo	Observații / Referințe
1	faneata	NU	1.001	-	-	-	Sestu Bucetinii, Nr. Cad. Partial 1075; Partial 1076, din planul cadastral 1: 2880, editia 1874 - Cuptoare

Lungime Segmente

1) Valorile lungimilor segmentelor sunt obținute din proiecție în plan.

Punct început	X / Y	Punct sfârșit	X / Y	Lungime segment (** (m)
1	286.682,435 394.697,893	2	286.678,825 394.695,225	4.489
2	286.678,825 394.695,225	3	286.743,594 394.621,026	98.491
3	286.743,594 394.621,026	4	286.757,954 394.620,134	14.388
4	286.757,954 394.620,134	5	286.731,072 394.650,607	40.636
5	286.731,072 394.650,607	6	286.685,914 394.700,695	67.439

Punct început	X / Y	Punct sfârșit	X / Y	Lungime segment (** (m)
6	286.685,914 394.700,695	1	286.682,435 394.697,893	4.467

** Lungimile segmentelor sunt determinate în planul de proiecție Stereo 70 și sunt rotunjite la 1 milimetru.

*** Distanța dintre puncte este formată din segmente cumulate ce sunt mai mici decât valoarea 1 milimetru.

**DATE DESPRE IMOBILUL NR. 538**

Oficiul de Cadastru și Publicitate Imobiliară CARAS-SEVERIN
Biroul de Cadastru și Publicitate Imobiliară Caransebes

A. Partea I. Descrierea imobilului

TEREN Extravilan

Adresa: Jud. Caraș-Severin

Nr. Crt	Nr cadastral Nr. topografic	Suprafața* (mp)	Observații / Referințe
A1		1.110	Sector cadastral:46 Teren neimprejmit;

B. Partea II. Proprietari și acte

Inscrieri privitoare la dreptul de proprietate și alte drepturi reale		Referințe
397 / 24/04/2023		
Act Normativ nr. 7, din 13/03/1996 emis de Parlamentul Romaniei;		
B1	Intabulare, drept de PROPRIETATE, dobandit prin Lege, cota actuala 1/1 1) NEIDENTIFICAT NEIDENTIFICAT	A1
Act Normativ nr. 7, din 13/03/1996 emis de Parlamentul Romaniei (Adeverinta nr. 909/29.03.2023, emisa de Primaria Comunei Cornea);		
B2	Se noteaza posesia factica in favoarea lui 1) STOLOJESCU MIHAIL	A1

C. Partea III. SARCINI .

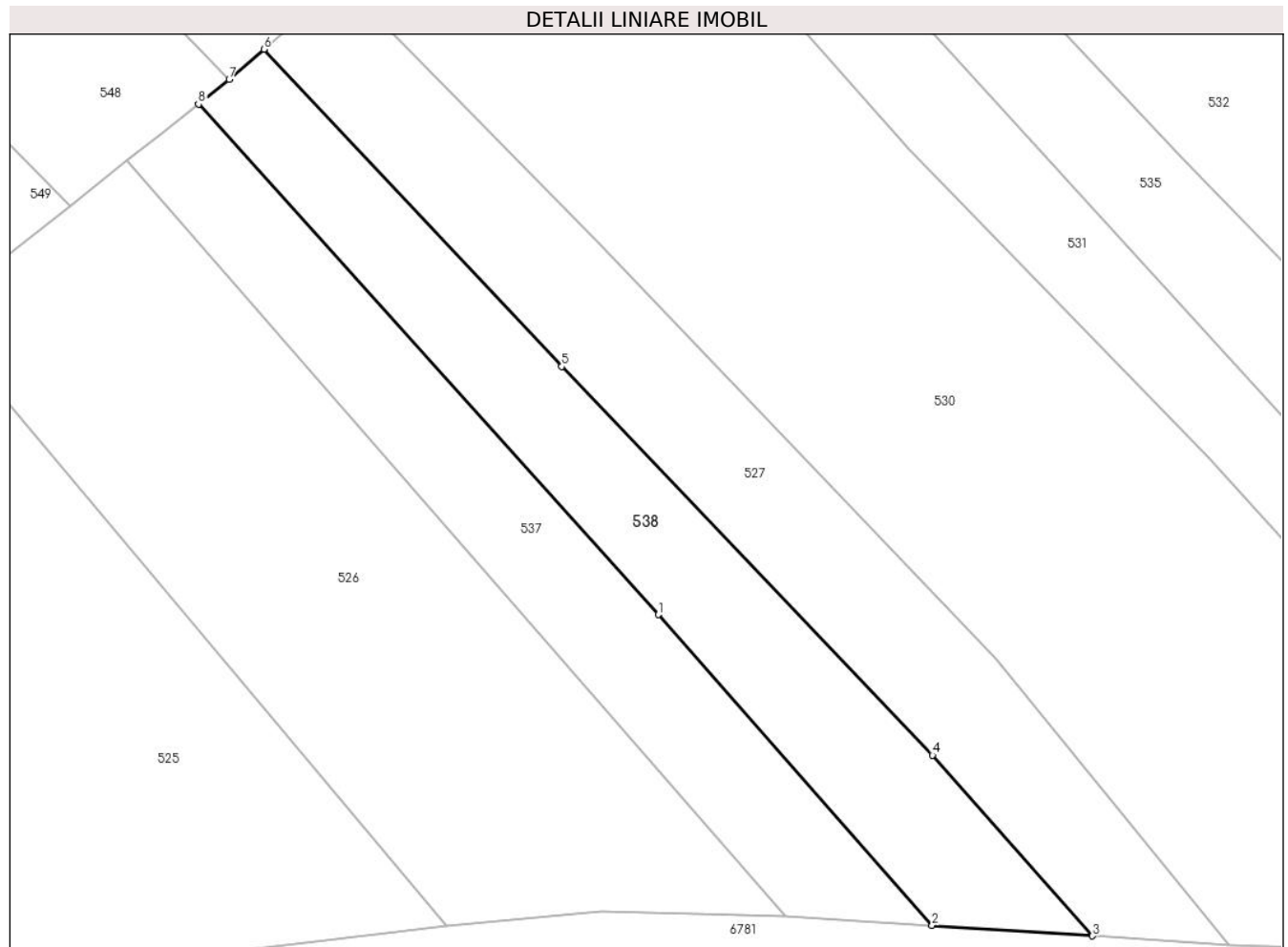
Inscrieri privind dezmembramintele dreptului de proprietate, drepturi reale de garanție și sarcini	Referințe
NU SUNT	

Anexa Nr. 1 La Partea I

Teren

Nr cadastral	Suprafața (mp)*	Observații / Referințe
	1.110	

* Suprafața este determinată în planul de proiecție Stereo 70.



Date referitoare la teren

Crt	Categorie folosință	Intravilan	Suprafața (mp)	Tarla	Parcelă	Nr. topo	Observații / Referințe
1	faneata	NU	1.110	-	-	-	Sestu Bucetini, Nr. Cad. Partial 1075; Partial 1076, din planul cadastral 1: 2880, editia 1874 - Cuptoare

Lungime Segmente

1) Valorile lungimilor segmentelor sunt obținute din proiecție în plan.

Punct început	X / Y	Punct sfârșit	X / Y	Lungime segment (** (m)
1	286.731,072 394.650,607	2	286.757,954 394.620,134	40.636
2	286.757,954 394.620,134	3	286.773,711 394.619,094	15.791
3	286.773,711 394.619,094	4	286.758,004 394.636,816	23.681
4	286.758,004 394.636,816	5	286.721,597 394.674,957	52.727
5	286.721,597 394.674,957	6	286.692,341 394.706,088	42.721

Punct început	X / Y	Punct sfârşit	X / Y	Lungime segment (** (m)
6	286.692,341 394.706,088	7	286.688,933 394.703,121	4.519
7	286.688,933 394.703,121	8	286.685,914 394.700,695	3.873
8	286.685,914 394.700,695	1	286.731,072 394.650,607	67.439

** Lungimile segmentelor sunt determinate în planul de proiecţie Stereo 70 şi sunt rotunjite la 1 milimetru.

*** Distanţa dintre puncte este formată din segmente cumulate ce sunt mai mici decât valoarea 1 milimetru.

**DATE DESPRE IMOBILUL NR. 539**

Oficiul de Cadastru și Publicitate Imobiliară CARAS-SEVERIN
Biroul de Cadastru și Publicitate Imobiliară Caransebes

A. Partea I. Descrierea imobilului

TEREN Extravilan

Adresa: Jud. Caraș-Severin

Nr. Crt	Nr cadastral Nr. topografic	Suprafața* (mp)	Observații / Referințe
A1		3.653	Sector cadastral:46 Teren neimprijmit;

B. Partea II. Proprietari și acte

Inscrieri privitoare la dreptul de proprietate și alte drepturi reale		Referințe
408 / 24/04/2023		
Act Normativ nr. 7, din 13/03/1996 emis de Parlamentul Romaniei;		
B1	Intabulare, drept de PROPRIETATE, dobandit prin Lege, cota actuala 1/1 1) NEIDENTIFICAT NEIDENTIFICAT	A1
Act Normativ nr. 7, din 13/03/1996 emis de Parlamentul Romaniei (Adeverinta nr. 901/29.03.2023, emisa de Primaria Comunei Cornea);		
B2	Se noteaza posesia factica in favoarea lui 1) STOLOJESCU IONEL	A1

C. Partea III. SARCINI .

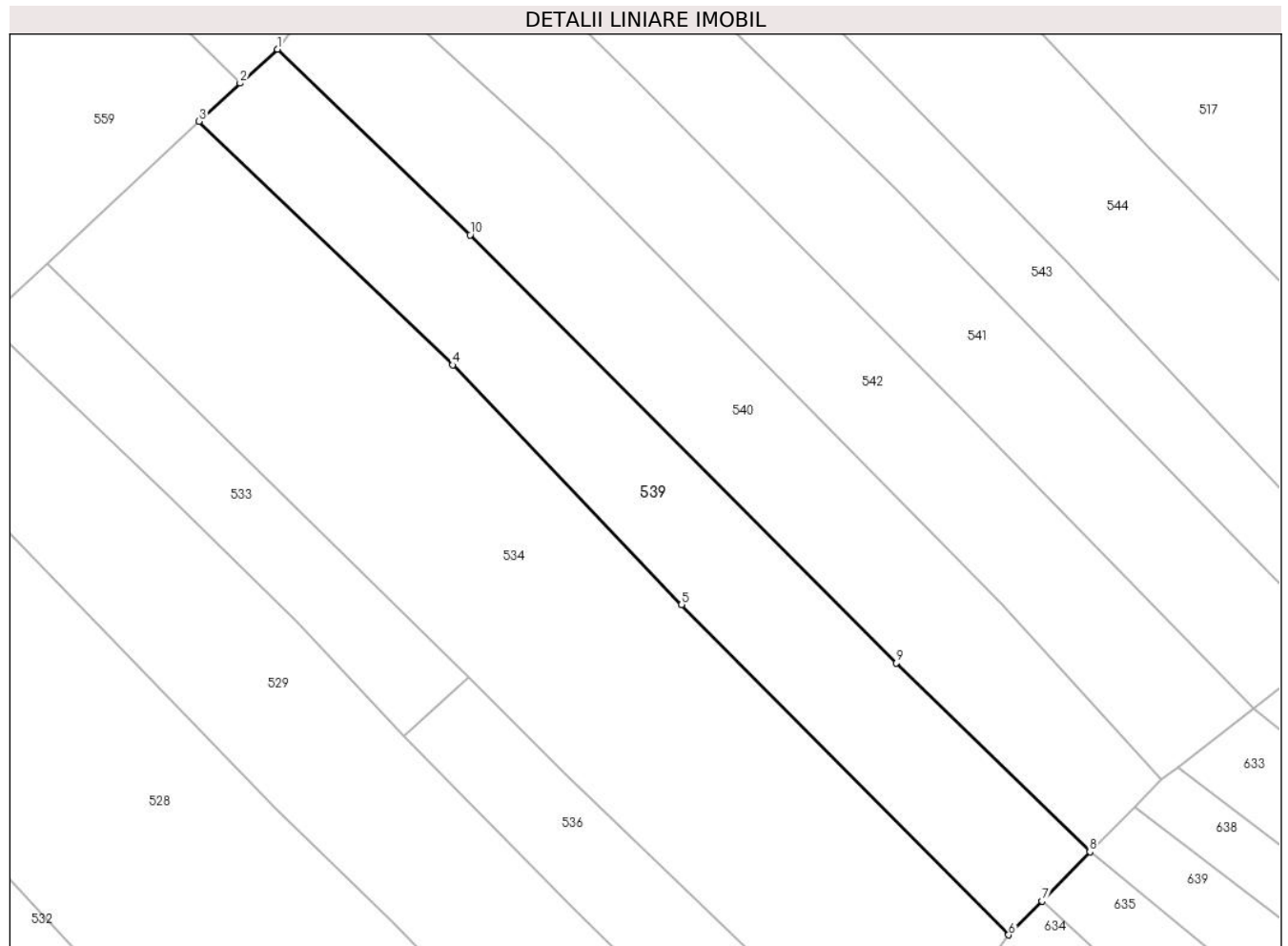
Inscrieri privind dezmembramintele dreptului de proprietate, drepturi reale de garanție și sarcini	Referințe
NU SUNT	

Anexa Nr. 1 La Partea I

Teren

Nr cadastral	Suprafața (mp)*	Observații / Referințe
	3.653	

* Suprafața este determinată în planul de proiecție Stereo 70.



Date referitoare la teren

Crt	Categorie folosință	Intravilan	Suprafața (mp)	Tarla	Parcelă	Nr. topo	Observații / Referințe
1	faneata	NU	3.653	-	-	-	Sestu Bucetini, Nr. Cad. 1089, din planul cadastral 1:2880, editia 1874 - Cuptoare

Lungime Segmente

1) Valorile lungimilor segmentelor sunt obținute din proiecție în plan.

Punct început	X / Y	Punct sfârșit	X / Y	Lungime segment (** (m)
1	286.848,729 394.842,916	2	286.842,366 394.837,109	8.615
2	286.842,366 394.837,109	3	286.835,353 394.830,589	9.575
3	286.835,353 394.830,589	4	286.878,743 394.788,952	60.136
4	286.878,743 394.788,952	5	286.917,914 394.747,995	56.673
5	286.917,914 394.747,995	6	286.973,861 394.691,548	79.475

Punct început	X / Y	Punct sfârșit	X / Y	Lungime segment (** (m)
6	286.973,861 394.691,548	7	286.979,55 394.697,351	8.127
7	286.979,55 394.697,351	8	286.987,764 394.705,73	11.733
8	286.987,764 394.705,73	9	286.954,656 394.738,018	46.247
9	286.954,656 394.738,018	10	286.881,714 394.811,171	103.305
10	286.881,714 394.811,171	1	286.848,729 394.842,916	45.779

** Lungimile segmentelor sunt determinate în planul de proiecție Stereo 70 și sunt rotunjite la 1 milimetru.

*** Distanța dintre puncte este formată din segmente cumulate ce sunt mai mici decât valoarea 1 milimetru.

**DATE DESPRE IMOBILUL NR. 540**

Oficiul de Cadastru și Publicitate Imobiliară CARAS-SEVERIN
Biroul de Cadastru și Publicitate Imobiliară Caransebes

A. Partea I. Descrierea imobilului

TEREN Extravilan

Adresa: Jud. Caraș-Severin

Nr. Crt	Nr cadastral Nr. topografic	Suprafața* (mp)	Observații / Referințe
A1		3.889	Sector cadastral:46 Teren neimpregmuit;

B. Partea II. Proprietari și acte

Inscrieri privitoare la dreptul de proprietate și alte drepturi reale		Referințe
1056 / 06/06/2023		
Act Normativ nr. 7, din 13/03/1996 emis de Parlamentul Romaniei;		
B1	Intabulare, drept de PROPRIETATE, dobandit prin Lege, cota actuala 1/1 1) NEIDENTIFICAT NEIDENTIFICAT	A1
1156 / 06/06/2023		
Act Normativ nr. 7, din 13/03/1996 emis de Parlamentul Romaniei (Adeverinta nr. 1297/10.04.2023, emisa de Primaria Comunei Cornea);		
B2	Se noteaza posesia factica in favoarea lui 1) GALESCU MARIA	A1

C. Partea III. SARCINI .

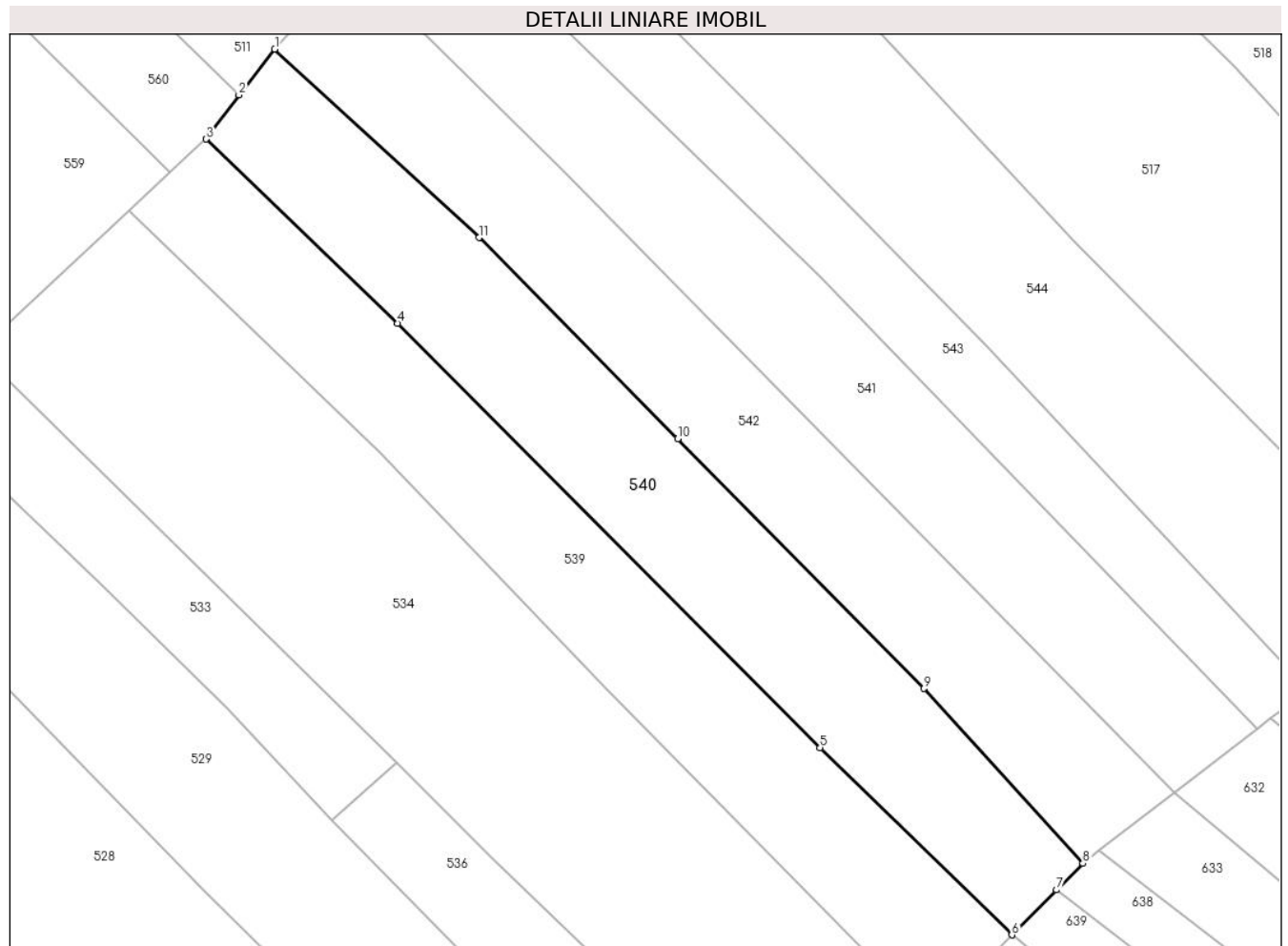
Inscrieri privind dezmembramintele dreptului de proprietate, drepturi reale de garanție și sarcini	Referințe
NU SUNT	

Anexa Nr. 1 La Partea I

Teren

Nr cadastral	Suprafața (mp)*	Observații / Referințe
	3.889	

* Suprafața este determinată în planul de proiecție Stereo 70.



Date referitoare la teren

Crt	Categorie folosință	Intravilan	Suprafața (mp)	Tarla	Parcelă	Nr. topo	Observații / Referințe
1	faneata	NU	3.889	-	-	-	Sestu Bucetinii, Nr. Cad. 1091; 1092, din planul cadastral 1:2880, editia 1874 - Cuptoare

Lungime Segmente

1) Valorile lungimilor segmentelor sunt obținute din proiecție în plan.

Punct început	X / Y	Punct sfârșit	X / Y	Lungime segment (** (m)
1	286.860,557 394.858,399	2	286.854,362 394.850,521	10.022
2	286.854,362 394.850,521	3	286.848,729 394.842,916	9.463
3	286.848,729 394.842,916	4	286.881,714 394.811,171	45.779
4	286.881,714 394.811,171	5	286.954,656 394.738,018	103.305
5	286.954,656 394.738,018	6	286.987,764 394.705,73	46.247

Punct început	X / Y	Punct sfârşit	X / Y	Lungime segment (** (m)
6	286.987,764 394.705,73	7	286.995,475 394.713,48	10.932
7	286.995,475 394.713,48	8	287.000,01 394.718,067	6.451
8	287.000,01 394.718,067	9	286.972,621 394.748,207	40.726
9	286.972,621 394.748,207	10	286.930,104 394.791,273	60.518
10	286.930,104 394.791,273	11	286.895,791 394.825,909	48.755
11	286.895,791 394.825,909	1	286.860,557 394.858,399	47.927

** Lungimile segmentelor sunt determinate în planul de proiecție Stereo 70 și sunt rotunjite la 1 milimetru.

*** Distanța dintre puncte este formată din segmente cumulate ce sunt mai mici decât valoarea 1 milimetru.

**DATE DESPRE IMOBILUL NR. 541**

Oficiul de Cadastru și Publicitate Imobiliară CARAS-SEVERIN
Biroul de Cadastru și Publicitate Imobiliară Caransebes

A. Partea I. Descrierea imobilului

TEREN Extravilan

Nr. CF vechi:1543-Cuptoare

Adresa: Jud. Caraș-Severin

Nr. Crt	Nr cadastral Nr. topografic	Suprafața* (mp)	Observații / Referințe
A1		3.674	Sector cadastral:46 Teren neimprijmit;

B. Partea II. Proprietari și acte

Inscrieri privitoare la dreptul de proprietate și alte drepturi reale		Referințe
236 / 22/01/1997		
Act Notarial nr. 162, din 01/01/1997 emis de BNP Lapadat (contract de intretinere);		
B1	Intabulare, drept de PROPRIETATE, dobandit prin Lege, cota actuala 2564/3674 1) BRAGAU VASILE, si sotia 2) BRAGAU CALINA	A1
410 / 24/04/2023		
Act Normativ nr. 7, din 13/03/1996 emis de Parlamentul Romaniei;		
B2	Intabulare, drept de PROPRIETATE, dobandit prin Lege, cota actuala 1110/3674 1) NEIDENTIFICAT NEIDENTIFICAT	A1
Act Normativ nr. 7, din 13/03/1996 emis de Parlamentul Romaniei (Adeverinta nr. 1295/10.04.2023, emisa de Primaria Comunei Cornea);		
B3	Se noteaza posesia factica pe suprafata de 1110 mp in favoarea lui 1) BRAGAU FLOAREA-NICOLETA	A1

C. Partea III. SARCINI .

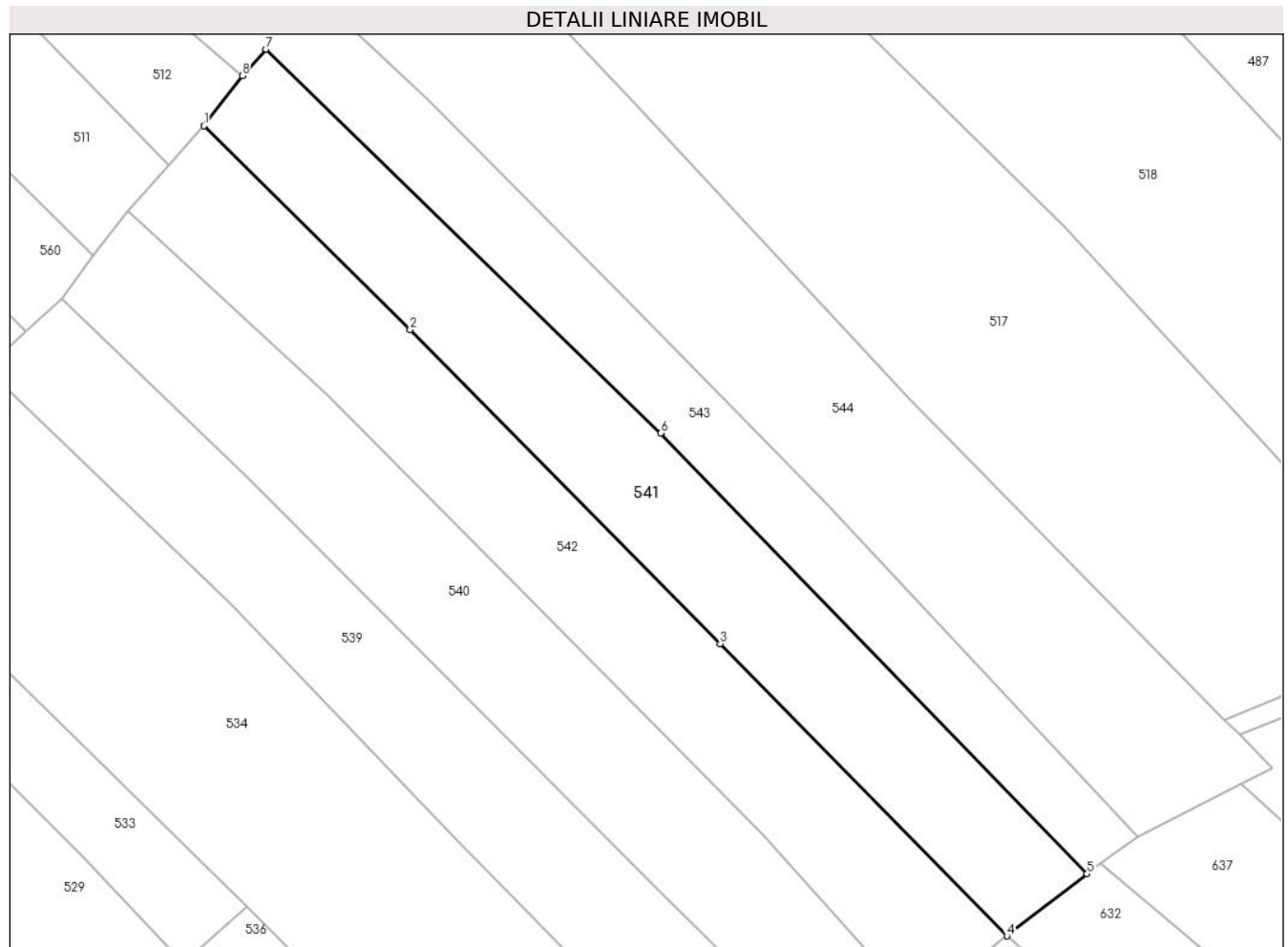
Inscrieri privind dezmembramintele dreptului de proprietate, drepturi reale de garanție și sarcini	Referințe
NU SUNT	

Anexa Nr. 1 La Partea I

Teren

Nr cadastral	Suprafața (mp)*	Observații / Referințe
	3.674	

* Suprafața este determinată în planul de proiecție Stereo 70.



Date referitoare la teren

Crt	Categorie folosință	Intra vilan	Suprafața (mp)	Tarla	Parcelă	Nr. topo	Observații / Referințe
1	faneata	NU	3.674	-	-	-	Sestu Bucetinii, Nr. Cad. Partial 1092, din planul cadastral 1:2880, editia 1874 - Cuptoare

Lungime Segmente

1) Valorile lungimilor segmentelor sunt obținute din proiecție în plan.

Punct început	X / Y	Punct sfârșit	X / Y	Lungime segment (** (m)
1	286.873,893 394.873,392	2	286.910,372 394.837,357	51.276
2	286.910,372 394.837,357	3	286.965,176 394.781,929	77.947
3	286.965,176 394.781,929	4	287.015,828 394.730,346	72.294
4	287.015,828 394.730,346	5	287.030,036 394.741,301	17.94
5	287.030,036 394.741,301	6	286.954,639 394.819,098	108.337

Punct început	X / Y	Punct sfârșit	X / Y	Lungime segment (** (m)
6	286.954,639 394.819,098	7	286.884,921 394.886,911	97.259
7	286.884,921 394.886,911	8	286.880,711 394.882,229	6.297
8	286.880,711 394.882,229	1	286.873,893 394.873,392	11.161

** Lungimile segmentelor sunt determinate în planul de proiecție Stereo 70 și sunt rotunjite la 1 milimetru.

*** Distanța dintre puncte este formată din segmente cumulate ce sunt mai mici decât valoarea 1 milimetru.

**DATE DESPRE IMOBILUL NR. 542**

Oficiul de Cadastru și Publicitate Imobiliară CARAS-SEVERIN
Biroul de Cadastru și Publicitate Imobiliară Caransebes

A. Partea I. Descrierea imobilului

TEREN Extravilan

Adresa: Jud. Caraș-Severin

Nr. Crt	Nr cadastral Nr. topografic	Suprafața* (mp)	Observații / Referințe
A1		3.742	Sector cadastral:46 Teren neimpregmuit;

B. Partea II. Proprietari și acte

Inscrieri privitoare la dreptul de proprietate și alte drepturi reale		Referințe
409 / 24/04/2023		
Act Normativ nr. 7, din 13/03/1996 emis de Parlamentul Romaniei;		
B1	Intabulare, drept de PROPRIETATE, dobandit prin Lege, cota actuala 1/1 1) NEIDENTIFICAT NEIDENTIFICAT	A1
Act Normativ nr. 7, din 13/03/1996 emis de Parlamentul Romaniei (Adeverinta nr. 900/29.03.2023, emisa de Primaria Comunei Cornea);		
B2	Se noteaza posesia factica in favoarea lui 1) CALTUN ION	A1

C. Partea III. SARCINI .

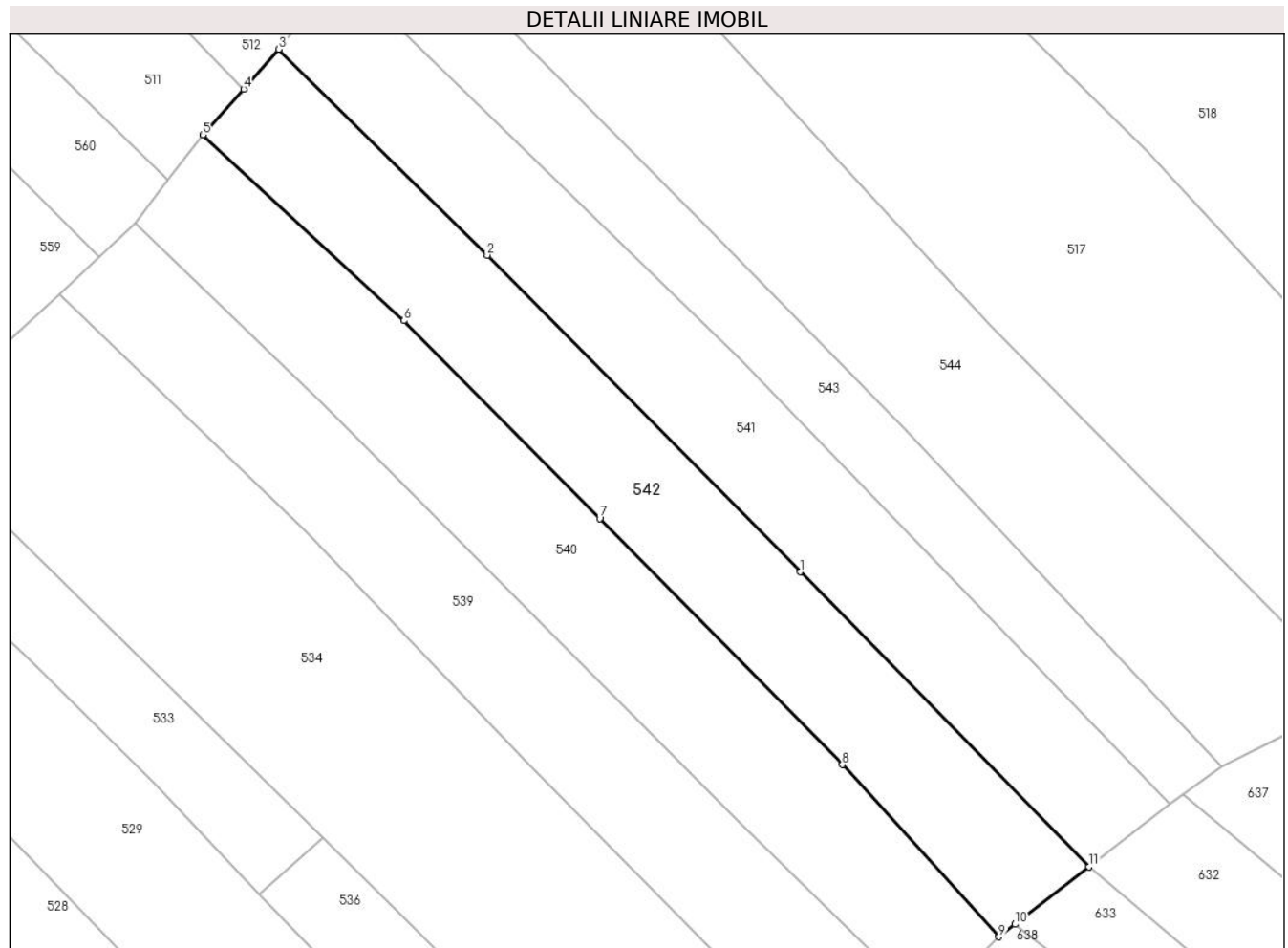
Inscrieri privind dezmembramintele dreptului de proprietate, drepturi reale de garanție și sarcini	Referințe
NU SUNT	

Anexa Nr. 1 La Partea I

Teren

Nr cadastral	Suprafața (mp)*	Observații / Referințe
	3.742	

* Suprafața este determinată în planul de proiecție Stereo 70.



Date referitoare la teren

Crt	Categorie folosință	Intra vilan	Suprafața (mp)	Tarla	Parcelă	Nr. topo	Observații / Referințe
1	faneata	NU	3.742	-	-	-	Sestu Bucetinii, Nr. Cad. Partial 1092, din planul cadastral 1:2880, editia 1874 - Cuptoare

Lungime Segmente

1) Valorile lungimilor segmentelor sunt obținute din proiecție în plan.

Punct început	X / Y	Punct sfârșit	X / Y	Lungime segment (** (m)
1	286.965,176 394.781,929	2	286.910,372 394.837,357	77.947
2	286.910,372 394.837,357	3	286.873,893 394.873,392	51.276
3	286.873,893 394.873,392	4	286.867,696 394.866,425	9.324
4	286.867,696 394.866,425	5	286.860,557 394.858,399	10.742
5	286.860,557 394.858,399	6	286.895,791 394.825,909	47.927

Punct început	X / Y	Punct sfârșit	X / Y	Lungime segment (** (m)
6	286.895,791 394.825,909	7	286.930,104 394.791,273	48.755
7	286.930,104 394.791,273	8	286.972,621 394.748,207	60.518
8	286.972,621 394.748,207	9	287.000,01 394.718,067	40.726
9	287.000,01 394.718,067	10	287.002,858 394.720,278	3.606
10	287.002,858 394.720,278	11	287.015,828 394.730,346	16.419
11	287.015,828 394.730,346	1	286.965,176 394.781,929	72.294

** Lungimile segmentelor sunt determinate în planul de proiecție Stereo 70 și sunt rotunjite la 1 milimetru.

*** Distanța dintre puncte este formată din segmente cumulate ce sunt mai mici decât valoarea 1 milimetru.

**DATE DESPRE IMOBILUL NR. 543**

Oficiul de Cadastru și Publicitate Imobiliară CARAS-SEVERIN
Biroul de Cadastru și Publicitate Imobiliară Caransebes

A. Partea I. Descrierea imobilului

TEREN Extravilan

Adresa: Jud. Caraș-Severin

Nr. Crt	Nr cadastral Nr. topografic	Suprafața* (mp)	Observații / Referințe
A1		3.227	Sector cadastral:46 Teren neimprijmit;

B. Partea II. Proprietari și acte

Inscrieri privitoare la dreptul de proprietate și alte drepturi reale		Referințe
411 / 24/04/2023		
Act Normativ nr. 7, din 13/03/1996 emis de Parlamentul Romaniei;		
B1	Intabulare, drept de PROPRIETATE, dobandit prin Lege, cota actuala 1/1 1) NEIDENTIFICAT NEIDENTIFICAT	A1
Act Normativ nr. 7, din 13/03/1996 emis de Parlamentul Romaniei (Adeverinta nr. 899/29.03.2023, emisa de Primaria Comunei Cornea);		
B2	Se noteaza posesia factica in favoarea lui 1) CRISTESCU ILIA	A1

C. Partea III. SARCINI .

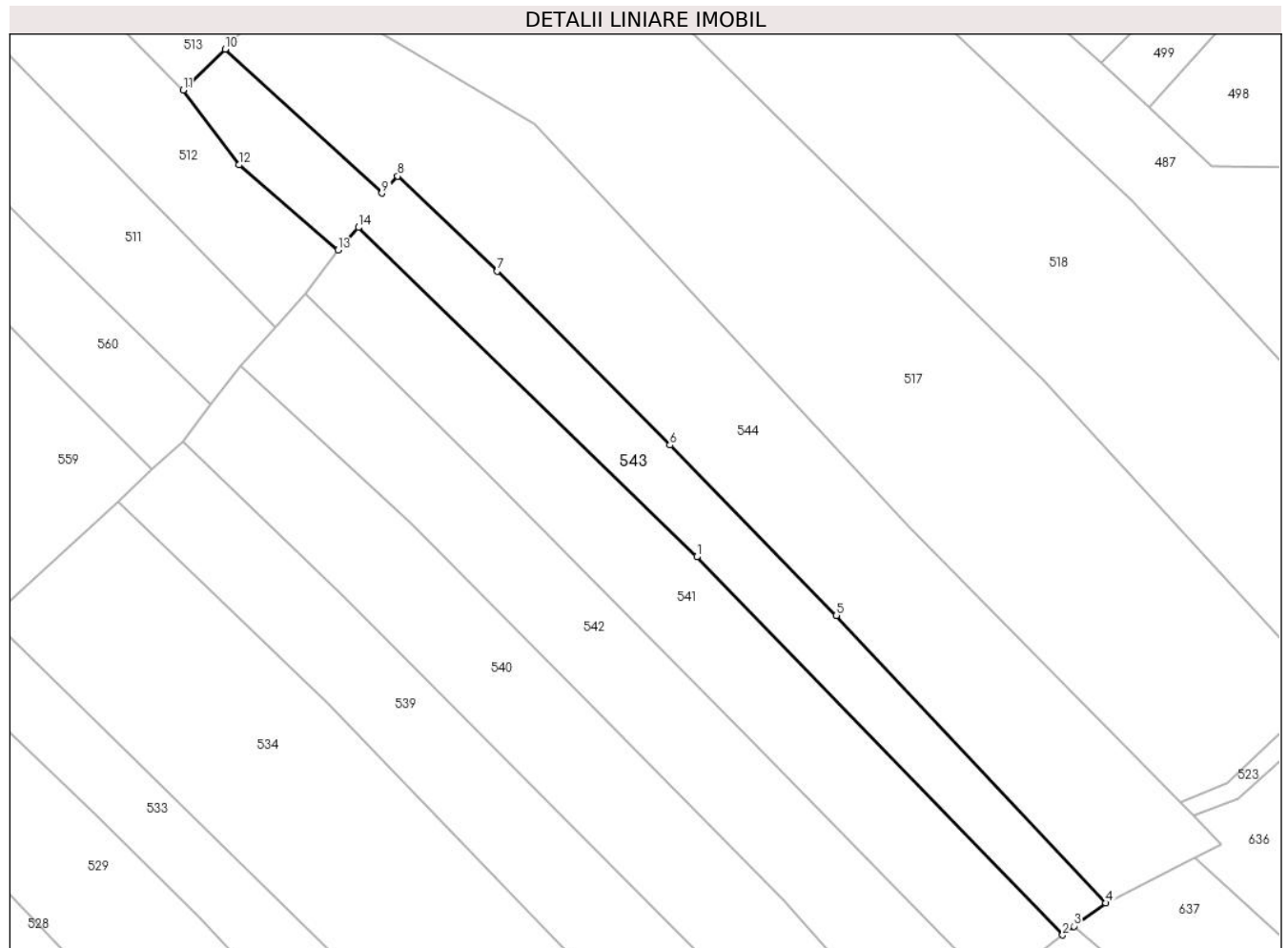
Inscrieri privind dezmembramintele dreptului de proprietate, drepturi reale de garanție și sarcini	Referințe
NU SUNT	

Anexa Nr. 1 La Partea I

Teren

Nr cadastral	Suprafața (mp)*	Observații / Referințe
	3.227	

* Suprafața este determinată în planul de proiecție Stereo 70.



Date referitoare la teren

Crt	Categorie folosință	Intravilan	Suprafața (mp)	Tarla	Parcelă	Nr. topo	Observații / Referințe
1	faneata	NU	3.227	-	-	-	Sestu Bucetinii, Nr. Cad. Partial 1094, din planul cadastral 1:2880, editia 1874 - Cuptoare

Lungime Segmente

1) Valorile lungimilor segmentelor sunt obținute din proiecție în plan.

Punct început	X / Y	Punct sfârșit	X / Y	Lungime segment (** (m)
1	286.954,639 394.819,098	2	287.030,036 394.741,301	108.337
2	287.030,036 394.741,301	3	287.032,365 394.743,097	2.941
3	287.032,365 394.743,097	4	287.038,939 394.747,864	8.121
4	287.038,939 394.747,864	5	286.983,418 394.807,076	81.171
5	286.983,418 394.807,076	6	286.949,108 394.842,119	49.043

Punct început	X / Y	Punct sfârşit	X / Y	Lungime segment (** (m)
6	286.949,108 394.842,119	7	286.913,52 394.877,894	50.461
7	286.913,52 394.877,894	8	286.893,004 394.897,48	28.364
8	286.893,004 394.897,48	9	286.889,743 394.893,976	4.787
9	286.889,743 394.893,976	10	286.857,442 394.923,592	43.824
10	286.857,442 394.923,592	11	286.848,789 394.915,189	12.062
11	286.848,789 394.915,189	12	286.860,283 394.899,773	19.229
12	286.860,283 394.899,773	13	286.880,711 394.882,229	26.927
13	286.880,711 394.882,229	14	286.884,921 394.886,911	6.297
14	286.884,921 394.886,911	1	286.954,639 394.819,098	97.259

** Lungimile segmentelor sunt determinate în planul de proiecție Stereo 70 și sunt rotunjite la 1 milimetru.

*** Distanța dintre puncte este formată din segmente cumulate ce sunt mai mici decât valoarea 1 milimetru.

**DATE DESPRE IMOBILUL NR. 544**

Oficiul de Cadastru și Publicitate Imobiliară CARAS-SEVERIN
Biroul de Cadastru și Publicitate Imobiliară Caransebes

A. Partea I. Descrierea imobilului

TEREN Extravilan

Adresa: Jud. Caraș-Severin

Nr. Crt	Nr cadastral Nr. topografic	Suprafața* (mp)	Observații / Referințe
A1		6.395	Sector cadastral:46 Teren neimprijmit;

B. Partea II. Proprietari și acte

Inscrieri privitoare la dreptul de proprietate și alte drepturi reale		Referințe
412 / 24/04/2023		
Act Normativ nr. 7, din 13/03/1996 emis de Parlamentul Romaniei;		
B1	Intabulare, drept de PROPRIETATE, dobandit prin Lege, cota actuala 1/1 1) NEIDENTIFICAT NEIDENTIFICAT	A1
Act Normativ nr. 7, din 13/03/1996 emis de Parlamentul Romaniei (Adeverinta nr. 898/29.03.2023, emisa de Primaria Comunei Cornea);		
B1	Se noteaza posesia factica in favoarea lui 1) JURESCU MARIA	A1

C. Partea III. SARCINI .

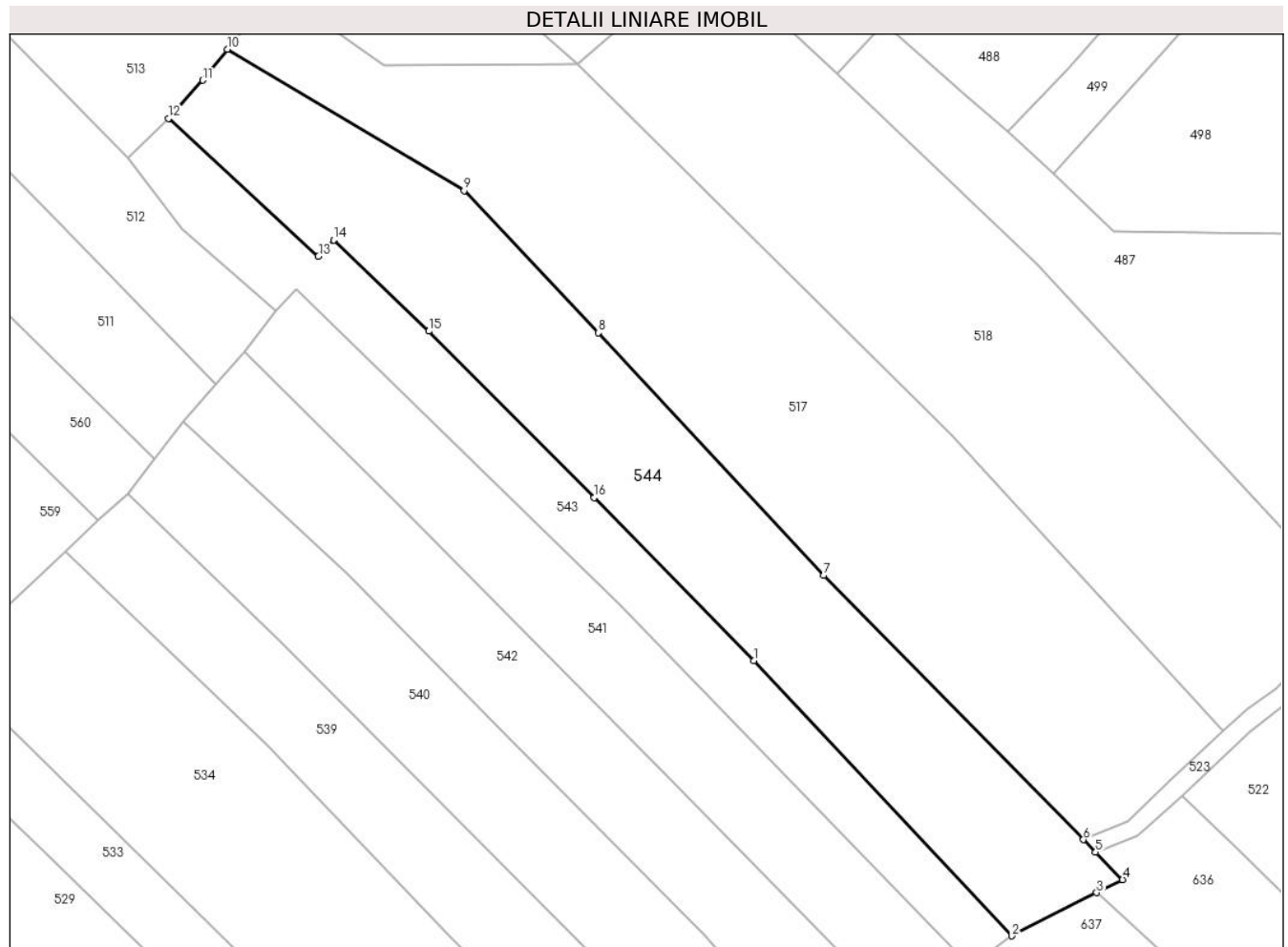
Inscrieri privind dezmembramintele dreptului de proprietate, drepturi reale de garanție și sarcini	Referințe
NU SUNT	

Anexa Nr. 1 La Partea I

Teren

Nr cadastral	Suprafața (mp)*	Observații / Referințe
	6.395	

* Suprafața este determinată în planul de proiecție Stereo 70.



Date referitoare la teren

Crt	Categorie folosință	Intravilan	Suprafața (mp)	Tarla	Parcelă	Nr. topo	Observații / Referințe
1	faneata	NU	6.395	-	-	-	Sestu Bucetinii, Nr. Cad. Partial 1093; Partial 1094, din planul cadastral 1: 2880, editia 1874 - Cuptoare

Lungime Segmente

1) Valorile lungimilor segmentelor sunt obținute din proiecție în plan.

Punct început	X / Y	Punct sfârșit	X / Y	Lungime segment (** (m)
1	286.983,418 394.807,076	2	287.038,939 394.747,864	81.171
2	287.038,939 394.747,864	3	287.057,239 394.757,149	20.521
3	287.057,239 394.757,149	4	287.062,81 394.759,975	6.247
4	287.062,81 394.759,975	5	287.056,995 394.765,884	8.291
5	287.056,995 394.765,884	6	287.054,357 394.768,564	3.76

Punct început	X / Y	Punct sfârşit	X / Y	Lungime segment (** (m)
6	287.054,357 394.768,564	7	286.998,469 394.825,352	79.677
7	286.998,469 394.825,352	8	286.949,999 394.877,525	71.214
8	286.949,999 394.877,525	9	286.921,113 394.908,121	42.077
9	286.921,113 394.908,121	10	286.870,13 394.938,497	59.346
10	286.870,13 394.938,497	11	286.864,862 394.931,841	8.489
11	286.864,862 394.931,841	12	286.857,442 394.923,592	11.095
12	286.857,442 394.923,592	13	286.889,743 394.893,976	43.824
13	286.889,743 394.893,976	14	286.893,004 394.897,48	4.787
14	286.893,004 394.897,48	15	286.913,52 394.877,894	28.364
15	286.913,52 394.877,894	16	286.949,108 394.842,119	50.461
16	286.949,108 394.842,119	1	286.983,418 394.807,076	49.043

** Lungimile segmentelor sunt determinate în planul de proiecţie Stereo 70 şi sunt rotunjite la 1 milimetru.

*** Distanţa dintre puncte este formată din segmente cumulate ce sunt mai mici decât valoarea 1 milimetru.

**DATE DESPRE IMOBILUL NR. 545**

Oficiul de Cadastru și Publicitate Imobiliară CARAS-SEVERIN
Biroul de Cadastru și Publicitate Imobiliară Caransebes

A. Partea I. Descrierea imobilului

TEREN Extravilan

Adresa: Jud. Caraș-Severin

Nr. Crt	Nr cadastral Nr. topografic	Suprafața* (mp)	Observații / Referințe
A1		5.663	Sector cadastral:46 Teren neimprijmit;

B. Partea II. Proprietari și acte

Inscrieri privitoare la dreptul de proprietate și alte drepturi reale		Referințe
1269 / 08/06/2023		
Act Normativ nr. 7, din 13/03/1996 emis de Parlamentul Romaniei;		
B1	Intabulare, drept de PROPRIETATE, dobandit prin Lege, cota actuala 1/1 1) NEIDENTIFICAT NEIDENTIFICAT	A1
Act Normativ nr. 7, din 13/03/1996 emis de Parlamentul Romaniei (Adeverinta nr. 1854/03.05.2023, emisa de Primaria Comunei Cornea);		
B2	Se noteaza posesia factica in favoarea lui 1) CRISTESCU MIRCEA-MARIAN	A1

C. Partea III. SARCINI .

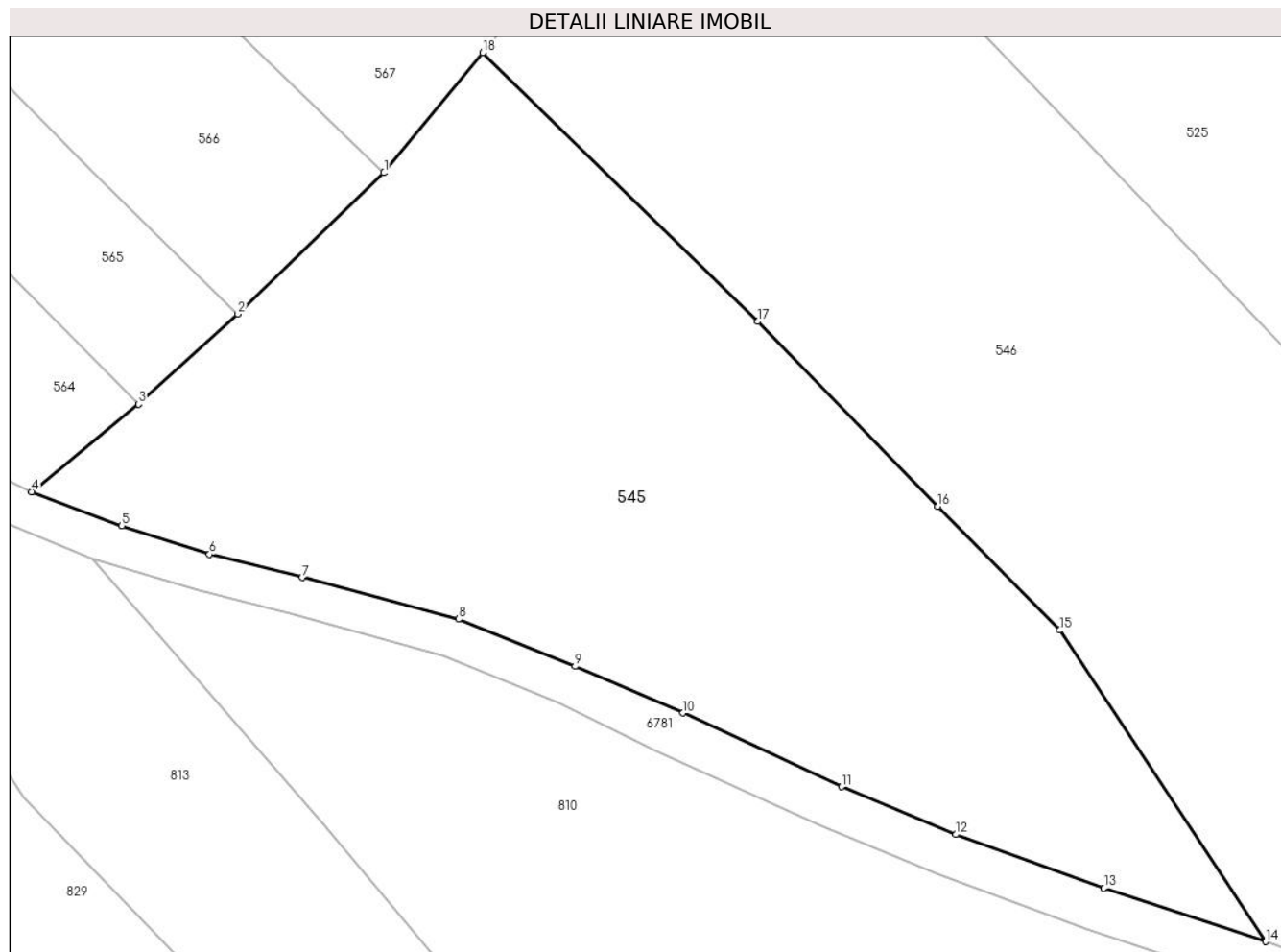
Inscrieri privind dezmembramintele dreptului de proprietate, drepturi reale de garanție și sarcini	Referințe
NU SUNT	

Anexa Nr. 1 La Partea I

Teren

Nr cadastral	Suprafața (mp)*	Observații / Referințe
	5.663	

* Suprafața este determinată în planul de proiecție Stereo 70.



Date referitoare la teren

Crt	Categorie folosință	Intravilan	Suprafața (mp)	Tarla	Parcelă	Nr. topo	Observații / Referințe
1	faneata	NU	5.663	-	-	-	Sestu Bucetinii, Nr. Cad. 1071; 1072, din planul cadastral 1:2880, editia 1874 - Cuptoare

Lungime Segmente

1) Valorile lungimilor segmentelor sunt obținute din proiecție în plan.

Punct început	X / Y	Punct sfârșit	X / Y	Lungime segment (** (m)
1	286.435,479 394.736,461	2	286.417,82 394.719,424	24.537
2	286.417,82 394.719,424	3	286.405,795 394.708,525	16.229
3	286.405,795 394.708,525	4	286.392,895 394.697,975	16.665
4	286.392,895 394.697,975	5	286.403,796 394.693,84	11.658
5	286.403,796 394.693,84	6	286.414,385 394.690,41	11.131

Punct început	X / Y	Punct sfârşit	X / Y	Lungime segment (** (m)
6	286.414,385 394.690,41	7	286.425,572 394.687,615	11.531
7	286.425,572 394.687,615	8	286.444,473 394.682,591	19.558
8	286.444,473 394.682,591	9	286.458,567 394.676,895	15.201
9	286.458,567 394.676,895	10	286.471,62 394.671,262	14.217
10	286.471,62 394.671,262	11	286.490,797 394.662,352	21.147
11	286.490,797 394.662,352	12	286.504,568 394.656,587	14.929
12	286.504,568 394.656,587	13	286.522,496 394.650,1	19.065
13	286.522,496 394.650,1	14	286.542,027 394.643,67	20.562
14	286.542,027 394.643,67	15	286.517,138 394.681,257	45.081
15	286.517,138 394.681,257	16	286.502,373 394.696,207	21.012
16	286.502,373 394.696,207	17	286.480,621 394.718,514	31.157
17	286.480,621 394.718,514	18	286.447,402 394.750,971	46.443
18	286.447,402 394.750,971	1	286.435,479 394.736,461	18.78

** Lungimile segmentelor sunt determinate în planul de proiecţie Stereo 70 şi sunt rotunjite la 1 milimetru.

*** Distanţa dintre puncte este formată din segmente cumulate ce sunt mai mici decât valoarea 1 milimetru.

**DATE DESPRE IMOBILUL NR. 546**

Oficiul de Cadastru și Publicitate Imobiliară CARAS-SEVERIN
Biroul de Cadastru și Publicitate Imobiliară Caransebes

A. Partea I. Descrierea imobilului

TEREN Extravilan

Adresa: Jud. Caraș-Severin

Nr. Crt	Nr cadastral Nr. topografic	Suprafața* (mp)	Observații / Referințe
A1		8.616	Sector cadastral:46 Teren neimprijmit;

B. Partea II. Proprietari și acte

Inscrieri privitoare la dreptul de proprietate și alte drepturi reale		Referințe
375 / 24/04/2023		
Act Normativ nr. 7, din 13/03/1996 emis de Parlamentul Romaniei;		
B1	Intabulare, drept de PROPRIETATE, dobandit prin Lege, cota actuala 1/1 1) NEIDENTIFICAT NEIDENTIFICAT	A1
Act Normativ nr. 7, din 13/03/1996 emis de Parlamentul Romaniei (Adeverinta nr. 924/29.03.2023, emisa de Primaria Comunei Cornea);		
B2	Se noteaza posesia factica in favoarea lui 1) STOLOJESCU IANCU	A1

C. Partea III. SARCINI .

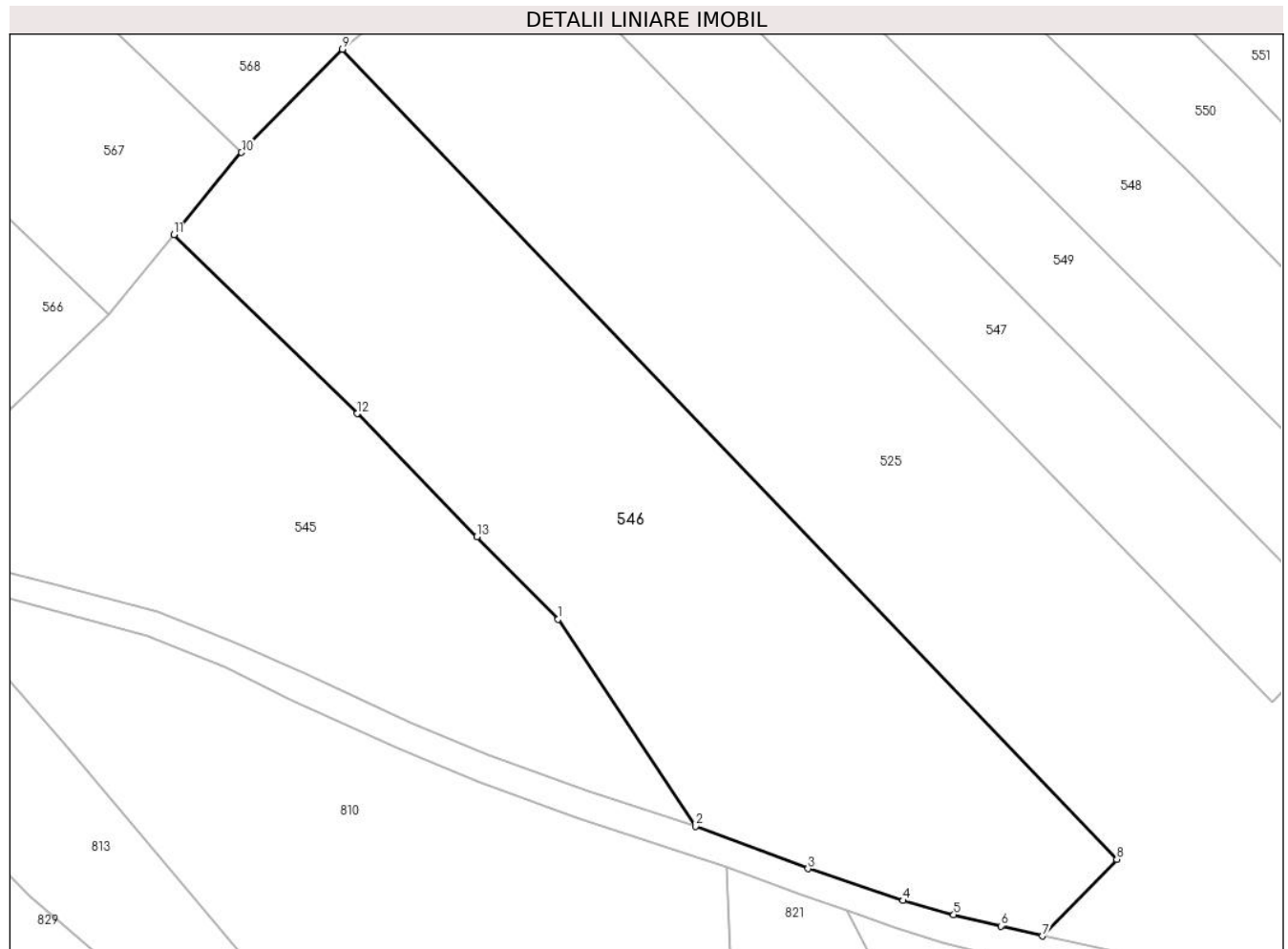
Inscrieri privind dezmembramintele dreptului de proprietate, drepturi reale de garanție și sarcini	Referințe
NU SUNT	

Anexa Nr. 1 La Partea I

Teren

Nr cadastral	Suprafața (mp)*	Observații / Referințe
	8.616	

* Suprafața este determinată în planul de proiecție Stereo 70.



Date referitoare la teren

Crt	Categorie folosință	Intravilan	Suprafața (mp)	Tarla	Parcelă	Nr. topo	Observații / Referințe
1	faneata	NU	8.616	-	-	-	Sestu Bucetini, Nr. Cad. 1073, din planul cadastral 1:2880, editia 1874 - Cuptoare

Lungime Segmente

1) Valorile lungimilor segmentelor sunt obținute din proiecție în plan.

Punct început	X / Y	Punct sfârșit	X / Y	Lungime segment (** (m)
1	286.517,138 394.681,257	2	286.542,027 394.643,67	45.081
2	286.542,027 394.643,67	3	286.562,494 394.635,99	21.861
3	286.562,494 394.635,99	4	286.579,741 394.630,207	18.191
4	286.579,741 394.630,207	5	286.588,928 394.627,645	9.538
5	286.588,928 394.627,645	6	286.597,503 394.625,596	8.816

Punct început	X / Y	Punct sfârșit	X / Y	Lungime segment (** (m)
6	286.597,503 394.625,596	7	286.605,067 394.623,785	7.777
7	286.605,067 394.623,785	8	286.618,538 394.637,676	19.35
8	286.618,538 394.637,676	9	286.477,972 394.784,592	203.33
9	286.477,972 394.784,592	10	286.459,652 394.765,878	26.188
10	286.459,652 394.765,878	11	286.447,402 394.750,971	19.295
11	286.447,402 394.750,971	12	286.480,621 394.718,514	46.443
12	286.480,621 394.718,514	13	286.502,373 394.696,207	31.157
13	286.502,373 394.696,207	1	286.517,138 394.681,257	21.012

** Lungimile segmentelor sunt determinate în planul de proiecție Stereo 70 și sunt rotunjite la 1 milimetru.

*** Distanța dintre puncte este formată din segmente cumulate ce sunt mai mici decât valoarea 1 milimetru.

**DATE DESPRE IMOBILUL NR. 547**

Oficiul de Cadastru și Publicitate Imobiliară CARAS-SEVERIN
Biroul de Cadastru și Publicitate Imobiliară Caransebes

A. Partea I. Descrierea imobilului

TEREN Extravilan

Adresa: Jud. Caraș-Severin

Nr. Crt	Nr cadastral Nr. topografic	Suprafața* (mp)	Observații / Referințe
A1		3.638	Sector cadastral:46 Teren neimprijmit;

B. Partea II. Proprietari și acte

Inscrieri privitoare la dreptul de proprietate și alte drepturi reale		Referințe
377 / 24/04/2023		
Act Normativ nr. 7, din 13/03/1996 emis de Parlamentul Romaniei;		
B1	Intabulare, drept de PROPRIETATE, dobandit prin Lege, cota actuala 1/1 1) NEIDENTIFICAT NEIDENTIFICAT	A1
Act Normativ nr. 7, din 13/03/1996 emis de Parlamentul Romaniei (Adeverinta nr. 922/29.03.2023, emisa de Primaria Comunei Cornea);		
B2	Se noteaza posesia factica in favoarea lui 1) LAZARESCU ANA	A1

C. Partea III. SARCINI .

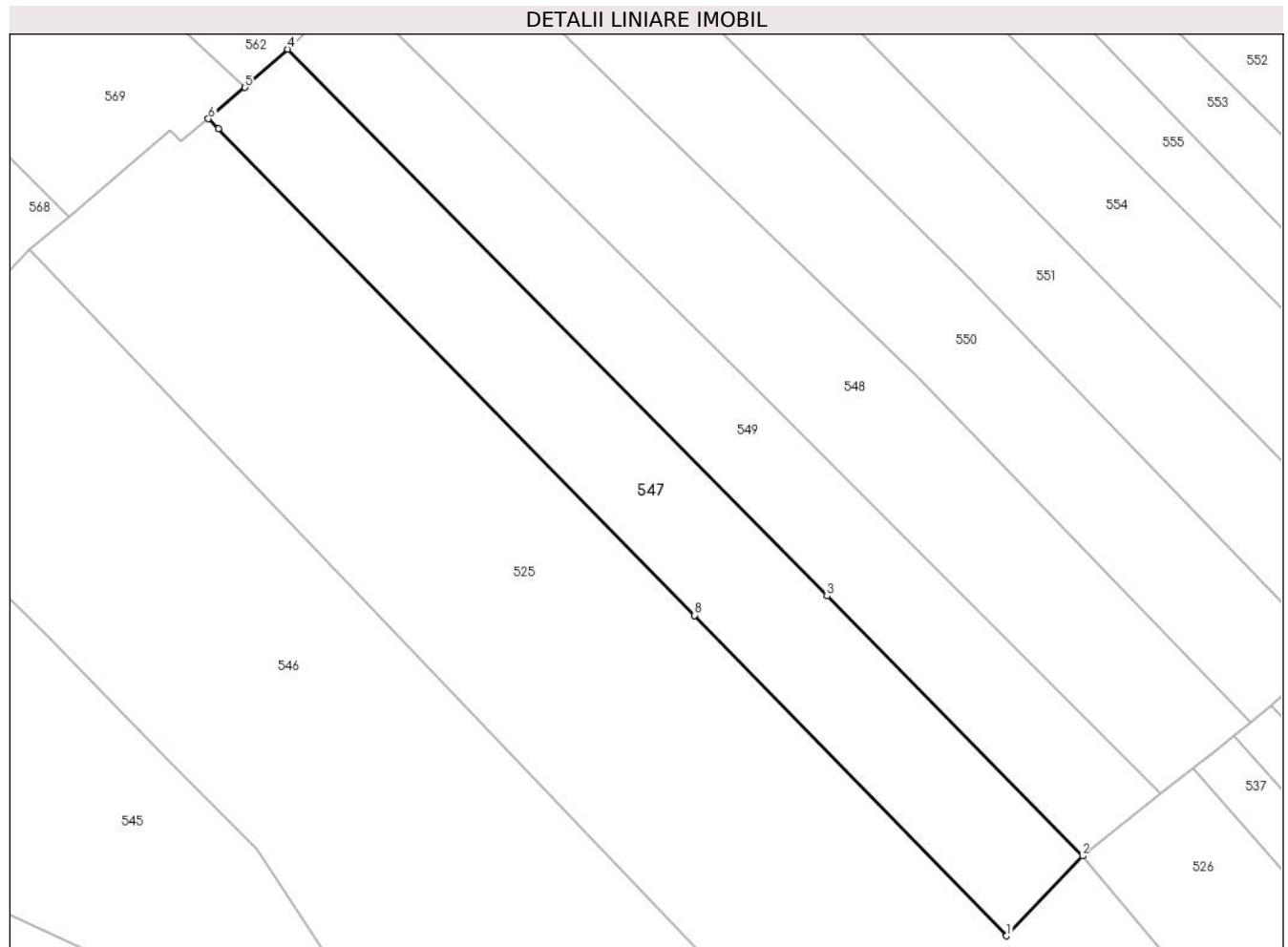
Inscrieri privind dezmembramintele dreptului de proprietate, drepturi reale de garanție și sarcini	Referințe
NU SUNT	

Anexa Nr. 1 La Partea I

Teren

Nr cadastral	Suprafața (mp)*	Observații / Referințe
	3.638	

* Suprafața este determinată în planul de proiecție Stereo 70.



Date referitoare la teren

Crt	Categorie folosință	Intra vilan	Suprafața (mp)	Tarla	Parcelă	Nr. topo	Observații / Referințe
1	faneata	NU	3.638	-	-	-	Sestu Bucetinii, Nr. Cad. Partial 1058, din planul cadastral 1:2880, editia 1874 - Cuptoare

Lungime Segmente

1) Valorile lungimilor segmentelor sunt obținute din proiecție în plan.

Punct început	X / Y	Punct sfârșit	X / Y	Lungime segment (** (m)
1	286.646,715 394.666,257	2	286.659,827 394.680,058	19.037
2	286.659,827 394.680,058	3	286.615,727 394.724,886	62.883
3	286.615,727 394.724,886	4	286.522,596 394.819,216	132.559
4	286.522,596 394.819,216	5	286.515,239 394.812,609	9.888
5	286.515,239 394.812,609	6	286.508,909 394.807,24	8.301

Punct început	X / Y	Punct sfârșit	X / Y	Lungime segment (** (m)
6	286.508,909 394.807,24	7	286.510,685 394.805,518	2.474
7	286.510,685 394.805,518	8	286.592,869 394.721,546	117.497
8	286.592,869 394.721,546	1	286.646,715 394.666,257	77.177

** Lungimile segmentelor sunt determinate în planul de proiecție Stereo 70 și sunt rotunjite la 1 milimetru.

*** Distanța dintre puncte este formată din segmente cumulate ce sunt mai mici decât valoarea 1 milimetru.

**DATE DESPRE IMOBILUL NR. 548**

Oficiul de Cadastru și Publicitate Imobiliară CARAS-SEVERIN
Biroul de Cadastru și Publicitate Imobiliară Caransebes

A. Partea I. Descrierea imobilului

TEREN Extravilan

Adresa: Jud. Caraș-Severin

Nr. Crt	Nr cadastral Nr. topografic	Suprafața* (mp)	Observații / Referințe
A1		4.059	Sector cadastral:46 Teren neimpregmuit;

B. Partea II. Proprietari și acte

Inscrieri privitoare la dreptul de proprietate și alte drepturi reale		Referințe
379 / 24/04/2023		
Act Normativ nr. 7, din 13/03/1996 emis de Parlamentul Romaniei;		
B1	Intabulare, drept de PROPRIETATE, dobandit prin Lege, cota actuala 1/1 1) NEIDENTIFICAT NEIDENTIFICAT	A1
Act Normativ nr. 7, din 13/03/1996 emis de Parlamentul Romaniei (Adeverinta nr. 921/29.03.2023, emisa de Primaria Comunei Cornea);		
B2	Se noteaza posesia factica in favoarea lui 1) CRISTESCU PAVEL	A1

C. Partea III. SARCINI .

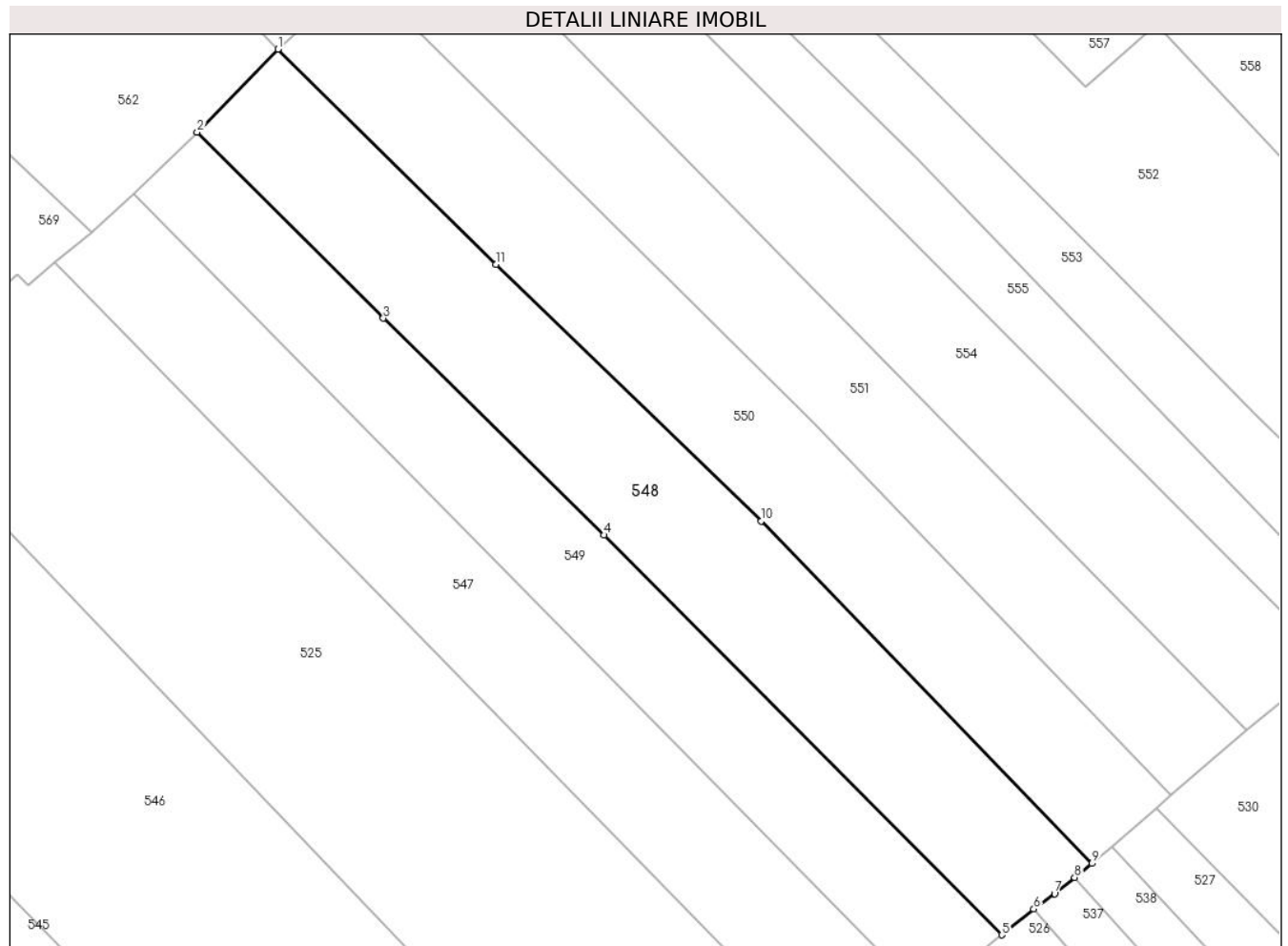
Inscrieri privind dezmembramintele dreptului de proprietate, drepturi reale de garanție și sarcini	Referințe
NU SUNT	

Anexa Nr. 1 La Partea I

Teren

Nr cadastral	Suprafața (mp)*	Observații / Referințe
	4.059	

* Suprafața este determinată în planul de proiecție Stereo 70.



Date referitoare la teren

Crt	Categorie folosință	Intravilan	Suprafața (mp)	Tarla	Parcelă	Nr. topo	Observații / Referințe
1	faneata	NU	4.059	-	-	-	Sestu Bucetinii, Nr. Cad. Partial 1057, din planul cadastral 1:2880, editia 1874 - Cuptoare

Lungime Segmente

1) Valorile lungimilor segmentelor sunt obținute din proiecție în plan.

Punct început	X / Y	Punct sfârșit	X / Y	Lungime segment (** (m)
1	286.547,615 394.844,301	2	286.533,562 394.829,899	20.122
2	286.533,562 394.829,899	3	286.565,902 394.797,672	45.656
3	286.565,902 394.797,672	4	286.604,226 394.760,071	53.689
4	286.604,226 394.760,071	5	286.673,282 394.690,736	97.858
5	286.673,282 394.690,736	6	286.678,825 394.695,225	7.132

Punct început	X / Y	Punct sfârşit	X / Y	Lungime segment (** (m)
6	286.678,825 394.695,225	7	286.682,435 394.697,893	4.489
7	286.682,435 394.697,893	8	286.685,914 394.700,695	4.467
8	286.685,914 394.700,695	9	286.688,933 394.703,121	3.873
9	286.688,933 394.703,121	10	286.631,537 394.762,484	82.572
10	286.631,537 394.762,484	11	286.585,433 394.806,978	64.073
11	286.585,433 394.806,978	1	286.547,615 394.844,301	53.134

** Lungimile segmentelor sunt determinate în planul de proiecţie Stereo 70 şi sunt rotunjite la 1 milimetru.

*** Distanţa dintre puncte este formată din segmente cumulate ce sunt mai mici decât valoarea 1 milimetru.

**DATE DESPRE IMOBILUL NR. 549**

Oficiul de Cadastru și Publicitate Imobiliară CARAS-SEVERIN
Biroul de Cadastru și Publicitate Imobiliară Caransebes

A. Partea I. Descrierea imobilului

TEREN Extravilan

Adresa: Jud. Caraș-Severin

Nr. Crt	Nr cadastral Nr. topografic	Suprafața* (mp)	Observații / Referințe
A1	31624	3.200	Sector cadastral:46 Teren neimprijmit;

B. Partea II. Proprietari și acte

Inscrieri privitoare la dreptul de proprietate și alte drepturi reale		Referințe
7025 / 11/03/2022		
Inscris Sub Semnatura Privata nr. 1, din 10/03/2022 emis de Stefaroai Georgeta Daniela;		
B2	In baza art. 41, alin. (8) din Legea nr. 7/1996, republicata se noteaza POSESIA asupra intregului imobil, in favoarea 1) LUPULESCU STEFAN , (casatorit cu LUPULESCU IONELA-CORINA) <i>OBSERVATII: bun propriu</i>	A1
Act Normativ nr. 7, din 13/03/1996 emis de Parlamentul Romaniei;		
B2	Intabulare, drept de PROPRIETATE, dobandit prin Lege, cota actuala 1/1 1) NEIDENTIFICAT NEIDENTIFICAT	A1

C. Partea III. SARCINI .

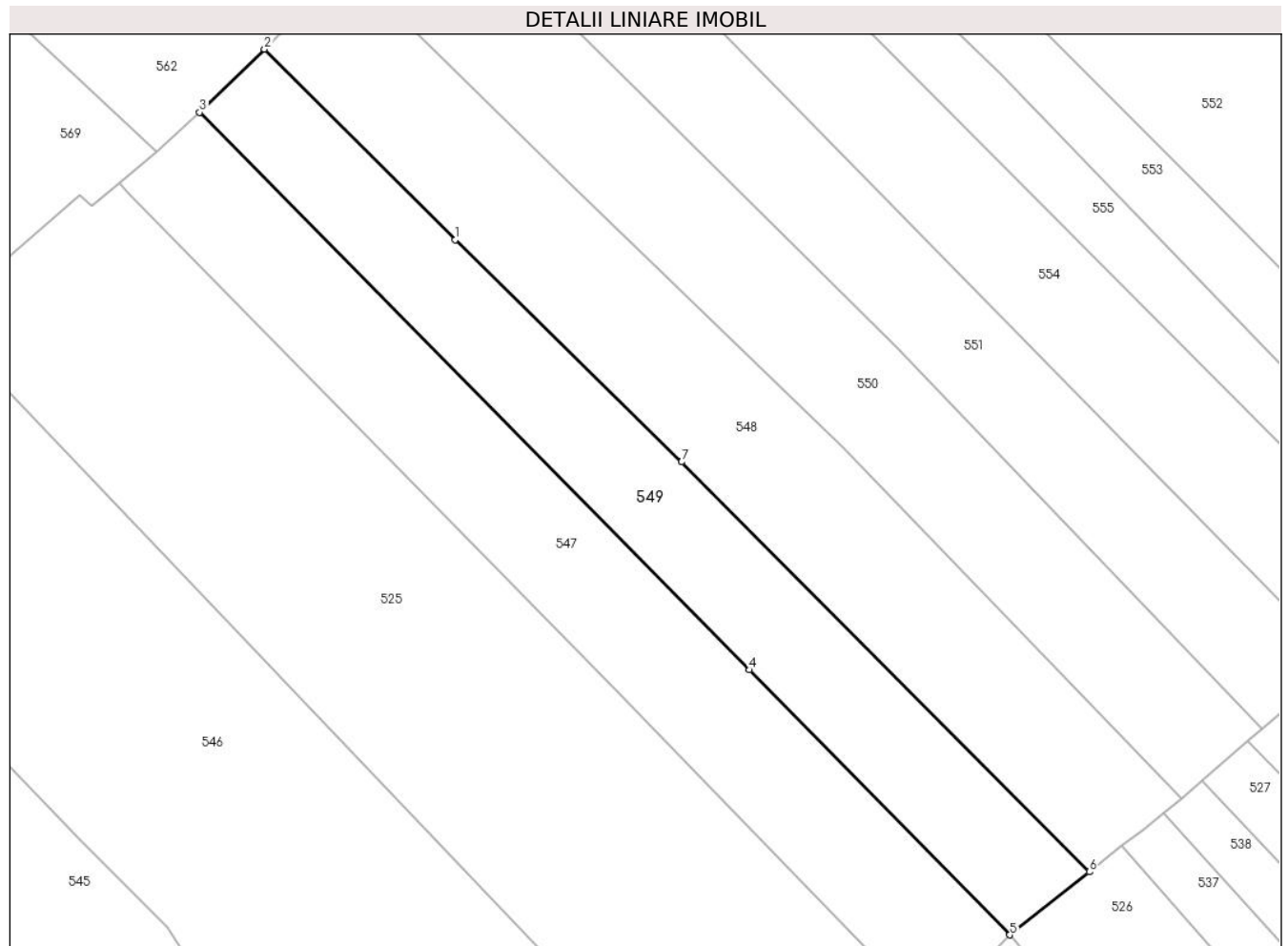
Inscrieri privind dezmembramintele dreptului de proprietate, drepturi reale de garanție și sarcini	Referințe
NU SUNT	

Anexa Nr. 1 La Partea I

Teren

Nr cadastral	Suprafața (mp)*	Observații / Referințe
31624	3.200	

* Suprafața este determinată în planul de proiecție Stereo 70.



Date referitoare la teren

Crt	Categorie folosință	Intravilan	Suprafața (mp)	Tarla	Parcelă	Nr. topo	Observații / Referințe
1	arabil	NU	3.200	-	-	-	Sestu Bucetinii, Nr. Cad. Partial 1058, din planul cadastral 1:2880, editia 1874 - Cuptoare

Lungime Segmente

1) Valorile lungimilor segmentelor sunt obținute din proiecție în plan.

Punct început	X / Y	Punct sfârșit	X / Y	Lungime segment (** (m)
1	286.565,902 394.797,672	2	286.533,562 394.829,899	45.656
2	286.533,562 394.829,899	3	286.522,596 394.819,216	15.309
3	286.522,596 394.819,216	4	286.615,727 394.724,886	132.559
4	286.615,727 394.724,886	5	286.659,827 394.680,058	62.883
5	286.659,827 394.680,058	6	286.673,282 394.690,736	17.178

Punct început	X / Y	Punct sfârşit	X / Y	Lungime segment (** (m)
6	286.673,282 394.690,736	7	286.604,226 394.760,071	97.858
7	286.604,226 394.760,071	1	286.565,902 394.797,672	53.689

** Lungimile segmentelor sunt determinate în planul de proiecţie Stereo 70 şi sunt rotunjite la 1 milimetru.

*** Distanţa dintre puncte este formată din segmente cumulate ce sunt mai mici decât valoarea 1 milimetru.

**DATE DESPRE IMOBILUL NR. 550**

Oficiul de Cadastru și Publicitate Imobiliară CARAS-SEVERIN
Biroul de Cadastru și Publicitate Imobiliară Caransebes

A. Partea I. Descrierea imobilului

TEREN Extravilan

Adresa: Jud. Caraș-Severin

Nr. Crt	Nr cadastral Nr. topografic	Suprafața* (mp)	Observații / Referințe
A1		3.746	Sector cadastral:46 Teren neimprijmit;

B. Partea II. Proprietari și acte

Inscrieri privitoare la dreptul de proprietate și alte drepturi reale		Referințe
380 / 24/04/2023		
Act Normativ nr. 7, din 13/03/1996 emis de Parlamentul Romaniei;		
B1	Intabulare, drept de PROPRIETATE, dobandit prin Lege, cota actuala 1/1 1) NEIDENTIFICAT NEIDENTIFICAT	A1
Act Normativ nr. 7, din 13/03/1996 emis de Parlamentul Romaniei (Adeverinta nr. 920/29.03.2023, emisa de Primaria Comunei Cornea);		
B2	Se noteaza posesia factica in favoarea lui 1) LAZARESCU ANA	A1

C. Partea III. SARCINI .

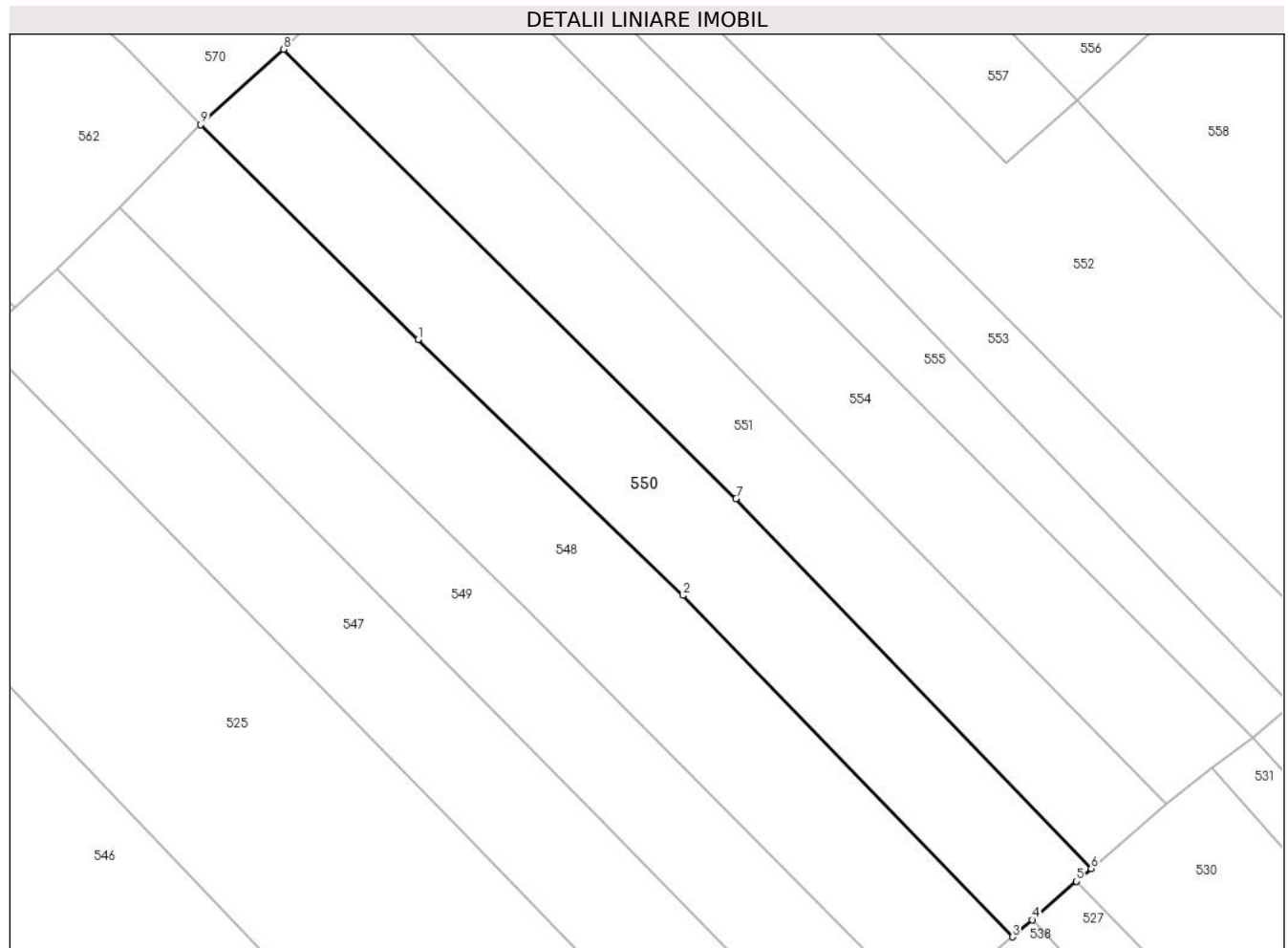
Inscrieri privind dezmembramintele dreptului de proprietate, drepturi reale de garanție și sarcini	Referințe
NU SUNT	

Anexa Nr. 1 La Partea I

Teren

Nr cadastral	Suprafața (mp)*	Observații / Referințe
	3.746	

* Suprafața este determinată în planul de proiecție Stereo 70.



Date referitoare la teren

Crt	Categorie folosință	Intravilan	Suprafața (mp)	Tarla	Parcelă	Nr. topo	Observații / Referințe
1	faneata	NU	3.746	-	-	-	Sestu Bucetinii, Nr. Cad. Partial 1057, din planul cadastral 1:2880, editia 1874 - Cuptoare

Lungime Segmente

1) Valorile lungimilor segmentelor sunt obținute din proiecție în plan.

Punct început	X / Y	Punct sfârșit	X / Y	Lungime segment (** (m)
1	286.585,433 394.806,978	2	286.631,537 394.762,484	64.073
2	286.631,537 394.762,484	3	286.688,933 394.703,121	82.572
3	286.688,933 394.703,121	4	286.692,341 394.706,088	4.519
4	286.692,341 394.706,088	5	286.700,036 394.712,787	10.202
5	286.700,036 394.712,787	6	286.702,586 394.714,99	3.371

Punct început	X / Y	Punct sfârșit	X / Y	Lungime segment (** (m)
6	286.702,586 394.714,99	7	286.640,773 394.779,317	89.212
7	286.640,773 394.779,317	8	286.562,026 394.857,429	110.917
8	286.562,026 394.857,429	9	286.547,615 394.844,301	19.494
9	286.547,615 394.844,301	1	286.585,433 394.806,978	53.134

** Lungimile segmentelor sunt determinate în planul de proiecție Stereo 70 și sunt rotunjite la 1 milimetru.

*** Distanța dintre puncte este formată din segmente cumulate ce sunt mai mici decât valoarea 1 milimetru.

**DATE DESPRE IMOBILUL NR. 551**

Oficiul de Cadastru și Publicitate Imobiliară CARAS-SEVERIN
Biroul de Cadastru și Publicitate Imobiliară Caransebes

A. Partea I. Descrierea imobilului

TEREN Extravilan

Adresa: Jud. Caraș-Severin

Nr. Crt	Nr cadastral Nr. topografic	Suprafața* (mp)	Observații / Referințe
A1		3.401	Sector cadastral:46 Teren neimprijmit;

B. Partea II. Proprietari și acte

Inscrieri privitoare la dreptul de proprietate și alte drepturi reale		Referințe
381 / 24/04/2023		
Act Normativ nr. 7, din 13/03/1996 emis de Parlamentul Romaniei;		
B1	Intabulare, drept de PROPRIETATE, dobandit prin Lege, cota actuala 1/1 1) NEIDENTIFICAT NEIDENTIFICAT	A1
Act Normativ nr. 7, din 13/03/1996 emis de Parlamentul Romaniei (Adeverinta nr. 919/29.03.2023, emisa de Primaria Comunei Cornea);		
B2	Se noteaza posesia factica in favoarea lui 1) BRABETE CALINA	A1

C. Partea III. SARCINI .

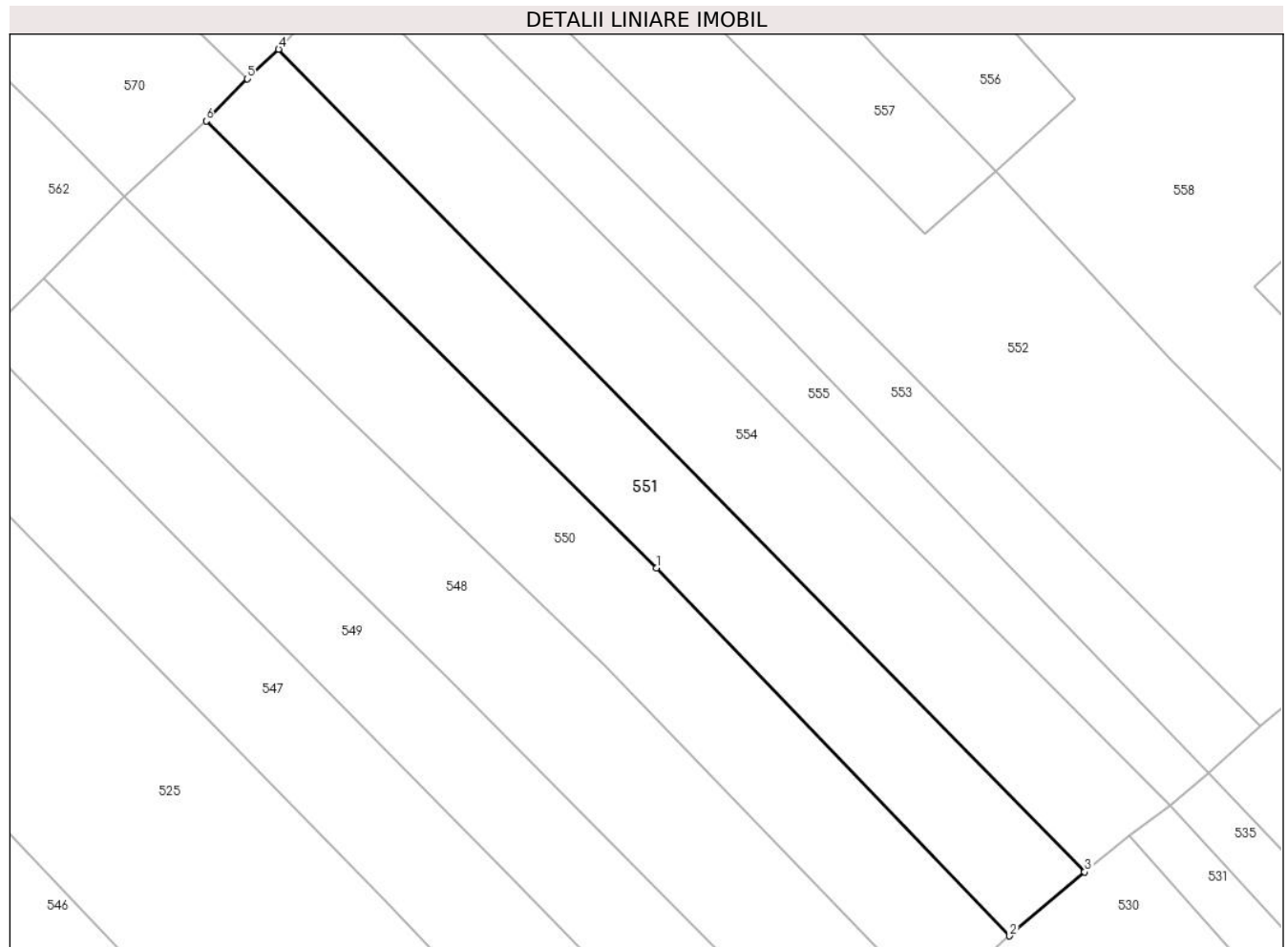
Inscrieri privind dezmembramintele dreptului de proprietate, drepturi reale de garanție și sarcini	Referințe
NU SUNT	

Anexa Nr. 1 La Partea I

Teren

Nr cadastral	Suprafața (mp)*	Observații / Referințe
	3.401	

* Suprafața este determinată în planul de proiecție Stereo 70.



Date referitoare la teren

Crt	Categorie folosință	Intra vilan	Suprafața (mp)	Tarla	Parcelă	Nr. topo	Observații / Referințe
1	faneata	NU	3.401	-	-	-	Sestu Bucetini, Nr. Cad. 1049, Partial 1048, din planul cadastral 1:2880, editia 1874 - Cuptoare

Lungime Segmente

1) Valorile lungimilor segmentelor sunt obținute din proiecție în plan.

Punct început	X / Y	Punct sfârșit	X / Y	Lungime segment (** (m)
1	286.640,773 394.779,317	2	286.702,586 394.714,99	89.212
2	286.702,586 394.714,99	3	286.715,722 394.726,188	17.261
3	286.715,722 394.726,188	4	286.574,701 394.869,976	201.4
4	286.574,701 394.869,976	5	286.569,249 394.864,788	7.526
5	286.569,249 394.864,788	6	286.562,026 394.857,429	10.312

Punct început	X / Y	Punct sfârșit	X / Y	Lungime segment (** (m)
6	286.562,026 394.857,429	1	286.640,773 394.779,317	110.917

** Lungimile segmentelor sunt determinate în planul de proiecție Stereo 70 și sunt rotunjite la 1 milimetru.

*** Distanța dintre puncte este formată din segmente cumulate ce sunt mai mici decât valoarea 1 milimetru.

**DATE DESPRE IMOBILUL NR. 552**

Oficiul de Cadastru și Publicitate Imobiliară CARAS-SEVERIN
Biroul de Cadastru și Publicitate Imobiliară Caransebes

A. Partea I. Descrierea imobilului

TEREN Extravilan

Adresa: Jud. Caraș-Severin, Extravilan Cuptoare

Nr. Crt	Nr cadastral Nr. topografic	Suprafața* (mp)	Observații / Referințe
A1	31611	5.560	Sector cadastral:46 Teren neimprejmut;

B. Partea II. Proprietari și acte

Inscrieri privitoare la dreptul de proprietate și alte drepturi reale	Referințe
5801 / 28/02/2022	
Act Normativ nr. 7, din 13/03/1996 emis de Parlamentul Romaniei;	
B1	A1
Intabulare, drept de PROPRIETATE, dobandit prin Lege, cota actuala 1/1 1) NEIDENTIFICAT NEIDENTIFICAT	
Act Administrativ nr. 961, din 05/04/2021 emis de Primaria Comunei Cornea (Act Administrativ Nr. 68 din 23.02.2022, emis de Primaria Comunei Cornea; Inscris sub semnatura privata Nr. 1 din 28.02.2022, emis de Anderca Ilie PFA; Act Notarial Nr. 623 din 24.02.2022, emis de NP Simescu Nicoleta Iconia);	
B2	A1
In baza art. 41, alin. (8) din Legea nr. 7/1996 republicata, se noteaza POSESIA asupra imobilului cuprins in Partea "A", ca bun comun, in favoarea 1) STOLOJESCU ROMAN , si sotia 2) STOLOJESCU MARIA , nascuta Balan	

C. Partea III. SARCINI .

Inscrieri privind dezmembramintele dreptului de proprietate, drepturi reale de garanție și sarcini	Referințe
NU SUNT	

Anexa Nr. 1 La Partea I

Teren

Nr cadastral	Suprafața (mp)*	Observații / Referințe
31611	5.560	

* Suprafața este determinată în planul de proiecție Stereo 70.



Date referitoare la teren

Crt	Categorie folosință	Intravilan	Suprafața (mp)	Tarla	Parcelă	Nr. topo	Observații / Referințe
1	faneata	NU	3.548	-	-	-	Sestu Bucetini, Nr. Cad. 1045; Partial 1106; Partial 2441, din planul cadastral 1:2880, editia 1874 - Cuptoare
2	arabil	NU	2.012	-	-	-	Sestu Bucetini, Nr. Cad. 1045; Partial 1106; Partial 2441, din planul cadastral 1:2880, editia 1874 - Cuptoare

Lungime Segmente

1) Valorile lungimilor segmentelor sunt obținute din proiecție în plan.

Punct început	X / Y	Punct sfârșit	X / Y	Lungime segment (** (m)
1	286.772,799 394.773,62	2	286.730,917 394.815,589	59.292
2	286.730,917 394.815,589	3	286.700,126 394.848,597	45.14

Punct început	X / Y	Punct sfârșit	X / Y	Lungime segment (** (m)
3	286.700,126 394.848,597	4	286.687,755 394.837,772	16.439
4	286.687,755 394.837,772	5	286.675,435 394.850,323	17.588
5	286.675,435 394.850,323	6	286.656,882 394.868,732	26.136
6	286.656,882 394.868,732	7	286.636,292 394.889,204	29.035
7	286.636,292 394.889,204	8	286.614,071 394.911,956	31.803
8	286.614,071 394.911,956	9	286.600,348 394.897,994	19.577
9	286.600,348 394.897,994	10	286.660,266 394.838,457	84.468
10	286.660,266 394.838,457	11	286.690,874 394.807,658	43.421
11	286.690,874 394.807,658	12	286.717,224 394.781,111	37.405
12	286.717,224 394.781,111	13	286.746,518 394.751,681	41.524
13	286.746,518 394.751,681	14	286.751,503 394.755,914	6.54
14	286.751,503 394.755,914	15	286.761,535 394.764,647	13.301
15	286.761,535 394.764,647	1	286.772,799 394.773,62	14.402

** Lungimile segmentelor sunt determinate în planul de proiecție Stereo 70 și sunt rotunjite la 1 milimetru.

*** Distanța dintre puncte este formată din segmente cumulate ce sunt mai mici decât valoarea 1 milimetru.

**DATE DESPRE IMOBILUL NR. 553**

Oficiul de Cadastru și Publicitate Imobiliară CARAS-SEVERIN
Biroul de Cadastru și Publicitate Imobiliară Caransebes

A. Partea I. Descrierea imobilului

TEREN Extravilan

Nr. CF vechi:76-Cuptoare

Adresa: Jud. Caraș-Severin

Nr. Crt	Nr cadastral Nr. topografic	Suprafața* (mp)	Observații / Referințe
A1		2.276	Sector cadastral:46 Teren neimprijmit;

B. Partea II. Proprietari și acte

Inscrieri privitoare la dreptul de proprietate și alte drepturi reale		Referințe
386 / 24/04/2023		
Act Normativ nr. 7, din 13/03/1996 emis de Parlamentul Romaniei;		
B1	Intabulare, drept de PROPRIETATE, dobandit prin Lege, cota actuala 1/1 1) NEIDENTIFICAT NEIDENTIFICAT	A1
Act Normativ nr. 7, din 13/03/1996 emis de Parlamentul Romaniei (Adeverinta nr. 916/29.03.2023, emisa de Primaria Comunei Cornea);		
B2	Se noteaza posesia factica in favoarea lui 1) JUCA ANA	A1

C. Partea III. SARCINI .

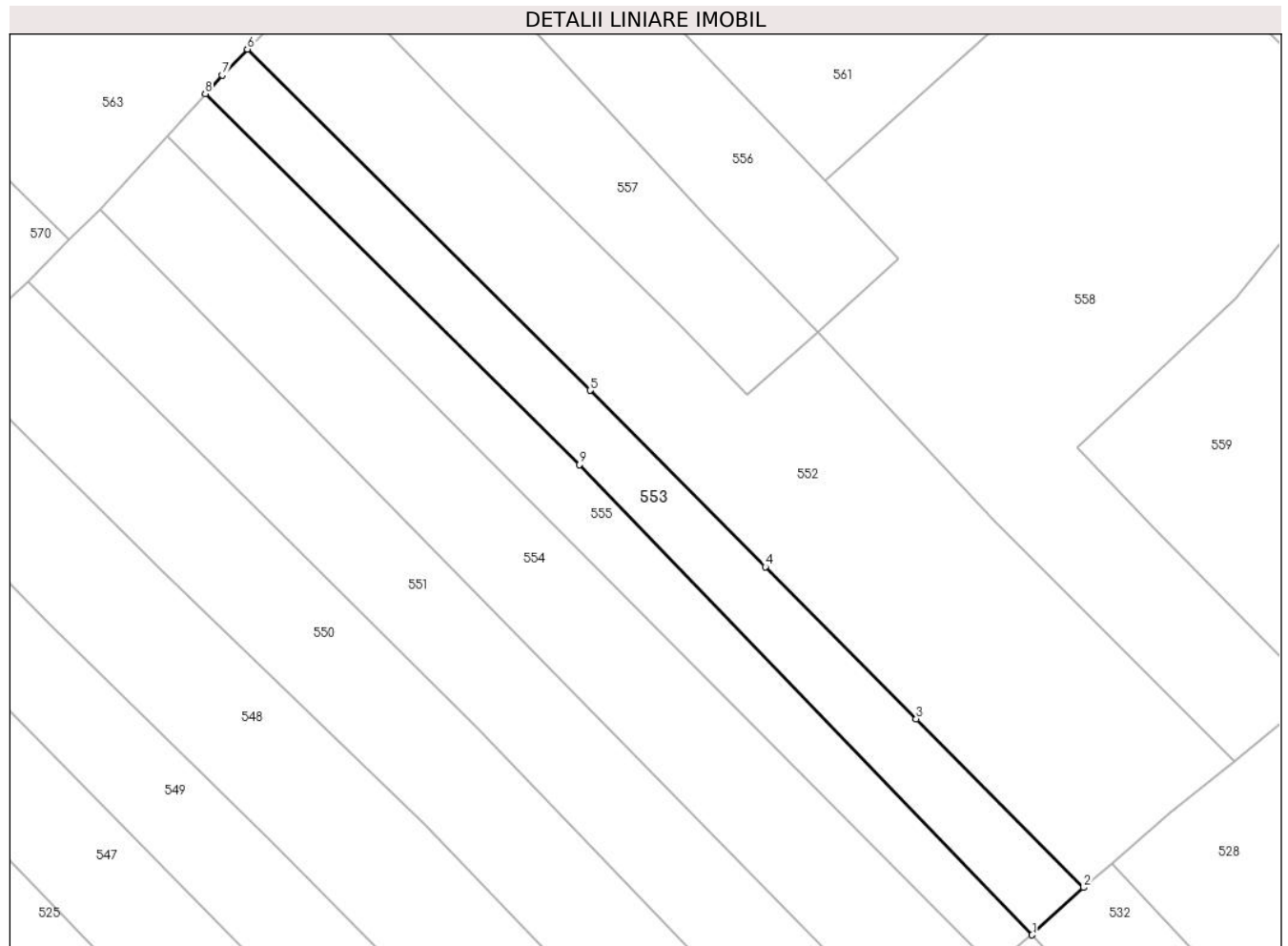
Inscrieri privind dezmembramintele dreptului de proprietate, drepturi reale de garanție și sarcini	Referințe
NU SUNT	

Anexa Nr. 1 La Partea I

Teren

Nr cadastral	Suprafața (mp)*	Observații / Referințe
	2.276	

* Suprafața este determinată în planul de proiecție Stereo 70.



Date referitoare la teren

Crt	Categorie folosință	Intravilan	Suprafața (mp)	Tarla	Parcelă	Nr. topo	Observații / Referințe
1	faneata	NU	2.276	-	-	183	Sestu Bucetinii, Nr. Cad. 1046, din planul cadastral 1:2880, editia 1874 - Cuptoare

Lungime Segmente

1) Valorile lungimilor segmentelor sunt obținute din proiecție în plan.

Punct început	X / Y	Punct sfârșit	X / Y	Lungime segment (** (m)
1	286.737,494 394.743,418	2	286.746,518 394.751,681	12.236
2	286.746,518 394.751,681	3	286.717,224 394.781,111	41.524
3	286.717,224 394.781,111	4	286.690,874 394.807,658	37.405
4	286.690,874 394.807,658	5	286.660,266 394.838,457	43.421
5	286.660,266 394.838,457	6	286.600,348 394.897,994	84.468

Punct început	X / Y	Punct sfârşit	X / Y	Lungime segment (** (m)
6	286.600,348 394.897,994	7	286.595,93 394.893,499	6.303
7	286.595,93 394.893,499	8	286.592,988 394.890,218	4.407
8	286.592,988 394.890,218	9	286.658,369 394.825,482	92.008
9	286.658,369 394.825,482	1	286.737,494 394.743,418	113.997

** Lungimile segmentelor sunt determinate în planul de proiecţie Stereo 70 şi sunt rotunjite la 1 milimetru.

*** Distanţa dintre puncte este formată din segmente cumulate ce sunt mai mici decât valoarea 1 milimetru.

**DATE DESPRE IMOBILUL NR. 554**

Oficiul de Cadastru și Publicitate Imobiliară CARAS-SEVERIN
Biroul de Cadastru și Publicitate Imobiliară Caransebes

A. Partea I. Descrierea imobilului

TEREN Extravilan

Adresa: Jud. Caraș-Severin

Nr. Crt	Nr cadastral Nr. topografic	Suprafața* (mp)	Observații / Referințe
A1		3.673	Sector cadastral:46 Teren neimprijmit;

B. Partea II. Proprietari și acte

Inscrieri privitoare la dreptul de proprietate și alte drepturi reale		Referințe
382 / 24/04/2023		
Act Normativ nr. 7, din 13/03/1996 emis de Parlamentul Romaniei;		
B1	Intabulare, drept de PROPRIETATE, dobandit prin Lege, cota actuala 1/1 1) NEIDENTIFICAT NEIDENTIFICAT	A1
Act Normativ nr. 7, din 13/03/1996 emis de Parlamentul Romaniei (Adeverinta nr. 918/29.03.2023, emisa de Primaria Comunei Cornea);		
B2	Se noteaza posesia factica in favoarea lui 1) BRABETE DUMITRU	A1

C. Partea III. SARCINI .

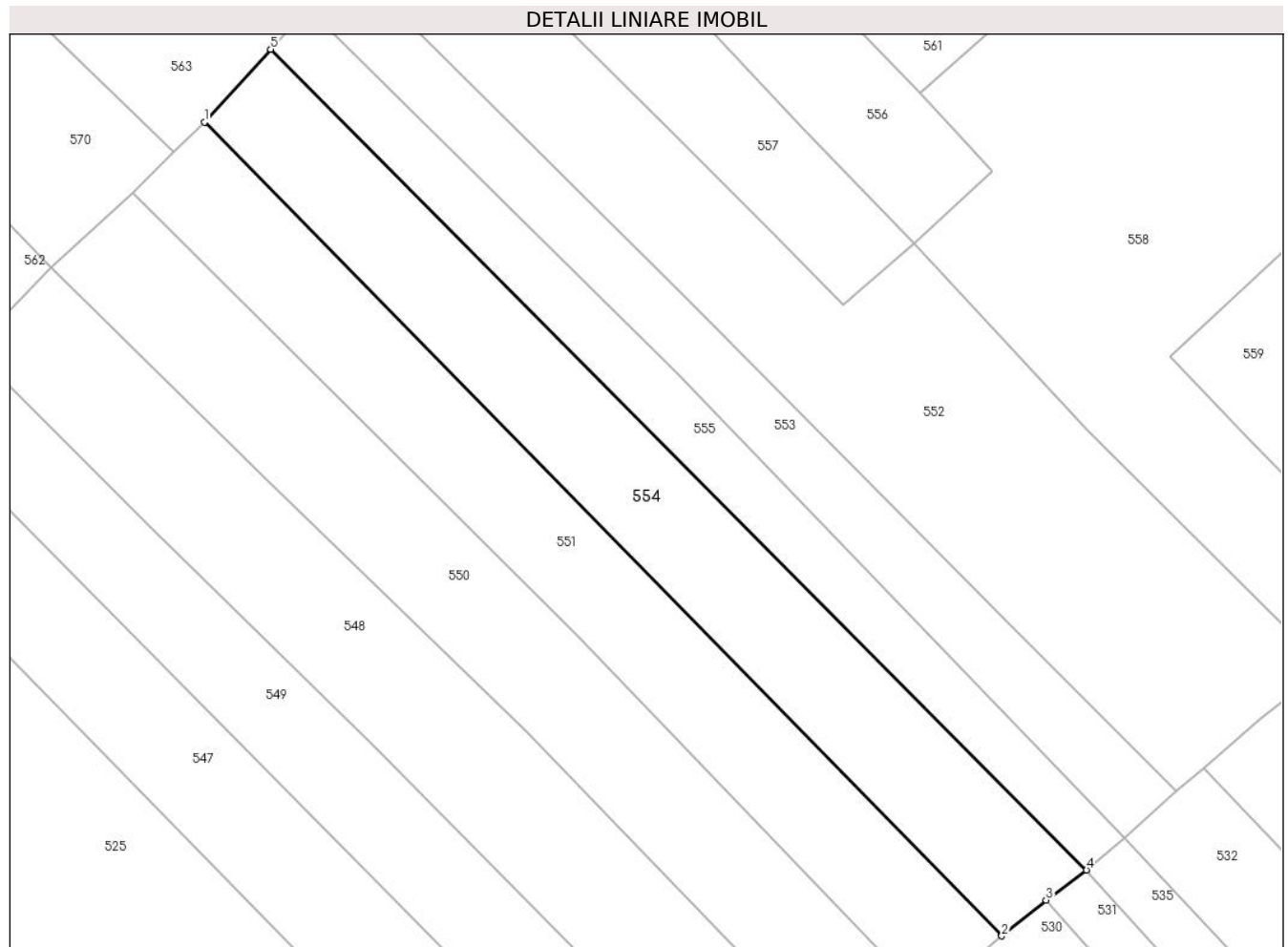
Inscrieri privind dezmembramintele dreptului de proprietate, drepturi reale de garanție și sarcini	Referințe
NU SUNT	

Anexa Nr. 1 La Partea I

Teren

Nr cadastral	Suprafața (mp)*	Observații / Referințe
	3.673	

* Suprafața este determinată în planul de proiecție Stereo 70.



Date referitoare la teren

Crt	Categorie folosință	Intravilan	Suprafața (mp)	Tarla	Parcelă	Nr. topo	Observații / Referințe
1	faneata	NU	3.673	-	-	-	Sestu Bucetinii, Nr. Cad. Partial 1048, din planul cadastral 1:2880, editia 1874 - Cuptoare

Lungime Segmente

1) Valorile lungimilor segmentelor sunt obținute din proiecție în plan.

Punct început	X / Y	Punct sfârșit	X / Y	Lungime segment (** (m)
1	286.574,701 394.869,976	2	286.715,722 394.726,188	201.4
2	286.715,722 394.726,188	3	286.723,562 394.732,531	10.085
3	286.723,562 394.732,531	4	286.730,694 394.737,832	8.886
4	286.730,694 394.737,832	5	286.586,393 394.882,865	204.591
5	286.586,393 394.882,865	1	286.574,701 394.869,976	17.402

**** Lungimile segmentelor sunt determinate în planul de proiecție Stereo 70 și sunt rotunjite la 1 milimetru.**

***** Distanța dintre puncte este formată din segmente cumulate ce sunt mai mici decât valoarea 1 milimetru.**

**DATE DESPRE IMOBILUL NR. 555**

Oficiul de Cadastru și Publicitate Imobiliară CARAS-SEVERIN
Biroul de Cadastru și Publicitate Imobiliară Caransebes

A. Partea I. Descrierea imobilului

TEREN Extravilan

Adresa: Jud. Caraș-Severin

Nr. Crt	Nr cadastral Nr. topografic	Suprafața* (mp)	Observații / Referințe
A1		2.033	Sector cadastral:46 Teren neimprijmit;

B. Partea II. Proprietari și acte

Inscrieri privitoare la dreptul de proprietate și alte drepturi reale		Referințe
385 / 24/04/2023		
Act Normativ nr. 7, din 13/03/1996 emis de Parlamentul Romaniei;		
B1	Intabulare, drept de PROPRIETATE, dobandit prin Lege, cota actuala 1/1 1) NEIDENTIFICAT NEIDENTIFICAT	A1
Act Normativ nr. 7, din 13/03/1996 emis de Parlamentul Romaniei (Adeverinta nr. 917/29.03.2023, emisa de Primaria Comunei Cornea);		
B2	Se noteaza posesia factica in favoarea lui 1) JUCA VASILE	A1

C. Partea III. SARCINI .

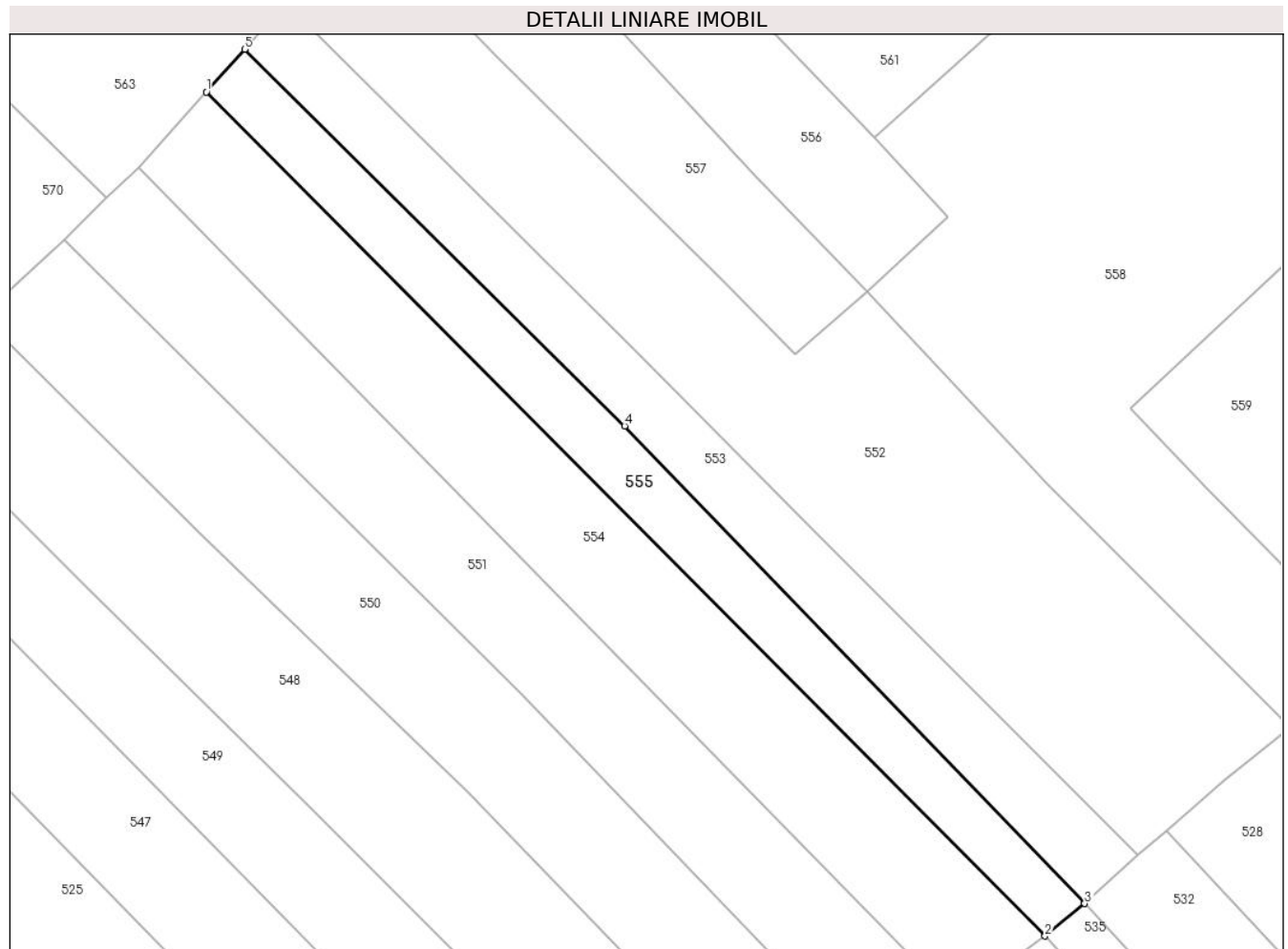
Inscrieri privind dezmembramintele dreptului de proprietate, drepturi reale de garanție și sarcini	Referințe
NU SUNT	

Anexa Nr. 1 La Partea I

Teren

Nr cadastral	Suprafața (mp)*	Observații / Referințe
	2.033	

* Suprafața este determinată în planul de proiecție Stereo 70.



Date referitoare la teren

Crt	Categorie folosință	Intravilan	Suprafața (mp)	Tarla	Parcelă	Nr. topo	Observații / Referințe
1	faneata	NU	2.033	-	-	-	Sestu Bucetinii, Nr. Cad. 1047, din planul cadastral 1:2880, editia 1874 - Cuptoare

Lungime Segmente

1) Valorile lungimilor segmentelor sunt obținute din proiecție în plan.

Punct început	X / Y	Punct sfârșit	X / Y	Lungime segment (** (m)
1	286.586,393 394.882,865	2	286.730,694 394.737,832	204.591
2	286.730,694 394.737,832	3	286.737,494 394.743,418	8.8
3	286.737,494 394.743,418	4	286.658,369 394.825,482	113.997
4	286.658,369 394.825,482	5	286.592,988 394.890,218	92.008
5	286.592,988 394.890,218	1	286.586,393 394.882,865	9.878

**** Lungimile segmentelor sunt determinate în planul de proiecție Stereo 70 și sunt rotunjite la 1 milimetru.**

***** Distanța dintre puncte este formată din segmente cumulate ce sunt mai mici decât valoarea 1 milimetru.**

**DATE DESPRE IMOBILUL NR. 556**

Oficiul de Cadastru și Publicitate Imobiliară CARAS-SEVERIN
Biroul de Cadastru și Publicitate Imobiliară Caransebes

A. Partea I. Descrierea imobilului

TEREN Extravilan

Adresa: Jud. Caraș-Severin

Nr. Crt	Nr cadastral Nr. topografic	Suprafața* (mp)	Observații / Referințe
A1		2.015	Sector cadastral:46 Teren neimpregmuit;

B. Partea II. Proprietari și acte

Inscrieri privitoare la dreptul de proprietate și alte drepturi reale	Referințe
389 / 24/04/2023	
Act Normativ nr. 7, din 13/03/1996 emis de Parlamentul Romaniei;	
B1	A1
Intabulare, drept de PROPRIETATE, dobandit prin Lege, cota actuala 1/1 1) NEIDENTIFICAT NEIDENTIFICAT	
Act Normativ nr. 7, din 13/03/1996 emis de Parlamentul Romaniei (Adeverinta nr. 914/29.03.2023, emisa de Primaria Comunei Cornea);	
B2	A1
Se noteaza posesia factica in favoarea lui 1) SANDRU CONSTANTIN	

C. Partea III. SARCINI .

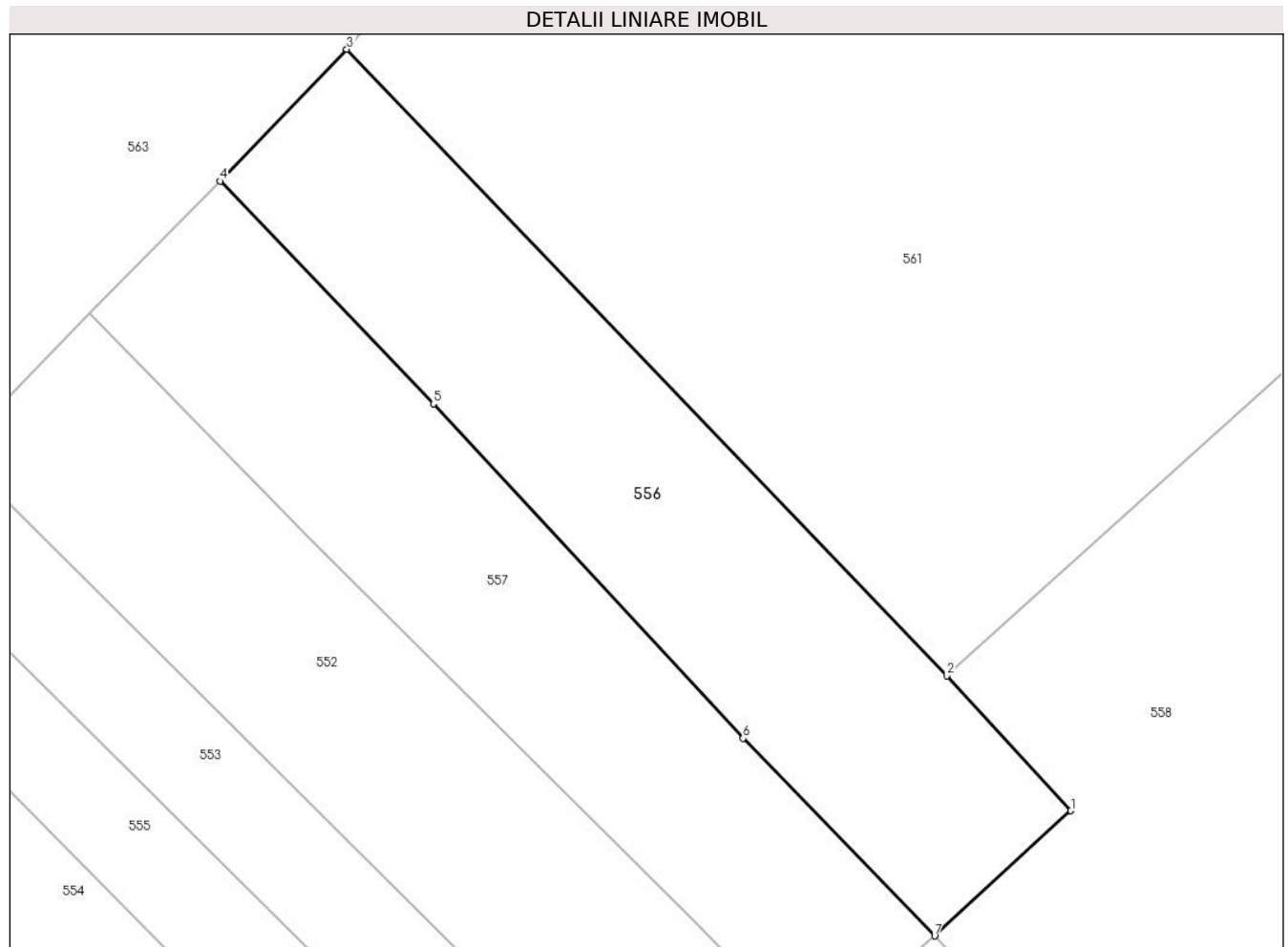
Inscrieri privind dezmembramintele dreptului de proprietate, drepturi reale de garanție și sarcini	Referințe
NU SUNT	

Anexa Nr. 1 La Partea I

Teren

Nr cadastral	Suprafața (mp)*	Observații / Referințe
	2.015	

* Suprafața este determinată în planul de proiecție Stereo 70.



Date referitoare la teren

Crt	Categorie folosință	Intravilan	Suprafața (mp)	Tarla	Parcelă	Nr. topo	Observații / Referințe
1	faneata	NU	2.015	-	-	-	Sestu Bucetini, Nr. Cad. Partial 1106, din planul cadastral 1:2880, editia 1874 - Cuptoare

Lungime Segmente

1) Valorile lungimilor segmentelor sunt obținute din proiecție în plan.

Punct început	X / Y	Punct sfârșit	X / Y	Lungime segment (** (m)
1	286.714,02 394.861,331	2	286.701,381 394.875,064	18.664
2	286.701,381 394.875,064	3	286.640,226 394.938,856	88.371
3	286.640,226 394.938,856	4	286.627,311 394.925,426	18.632
4	286.627,311 394.925,426	5	286.649,075 394.902,764	31.421
5	286.649,075 394.902,764	6	286.680,604 394.868,71	46.408

Punct început	X / Y	Punct sfârșit	X / Y	Lungime segment (** (m)
6	286.680,604 394.868,71	7	286.700,126 394.848,597	28.029
7	286.700,126 394.848,597	1	286.714,02 394.861,331	18.847

** Lungimile segmentelor sunt determinate în planul de proiecție Stereo 70 și sunt rotunjite la 1 milimetru.

*** Distanța dintre puncte este formată din segmente cumulate ce sunt mai mici decât valoarea 1 milimetru.

**DATE DESPRE IMOBILUL NR. 557**

Oficiul de Cadastru și Publicitate Imobiliară CARAS-SEVERIN
Biroul de Cadastru și Publicitate Imobiliară Caransebes

A. Partea I. Descrierea imobilului

TEREN Extravilan

Adresa: Jud. Caraș-Severin

Nr. Crt	Nr cadastral Nr. topografic	Suprafața* (mp)	Observații / Referințe
A1		1.861	Sector cadastral:46 Teren neimprijmit;

B. Partea II. Proprietari și acte

Inscrieri privitoare la dreptul de proprietate și alte drepturi reale		Referințe
388 / 24/04/2023		
Act Normativ nr. 7, din 13/03/1996 emis de Parlamentul Romaniei;		
B1	Intabulare, drept de PROPRIETATE, dobandit prin Lege, cota actuala 1/1 1) NEIDENTIFICAT NEIDENTIFICAT	A1
Act Normativ nr. 7, din 13/03/1996 emis de Parlamentul Romaniei (Adeverinta nr. 915/29.03.2023, emisa de Primaria Comunei Cornea);		
B2	Se noteaza posesia factica in favoarea lui 1) CRISTESCU STEFAN	A1

C. Partea III. SARCINI .

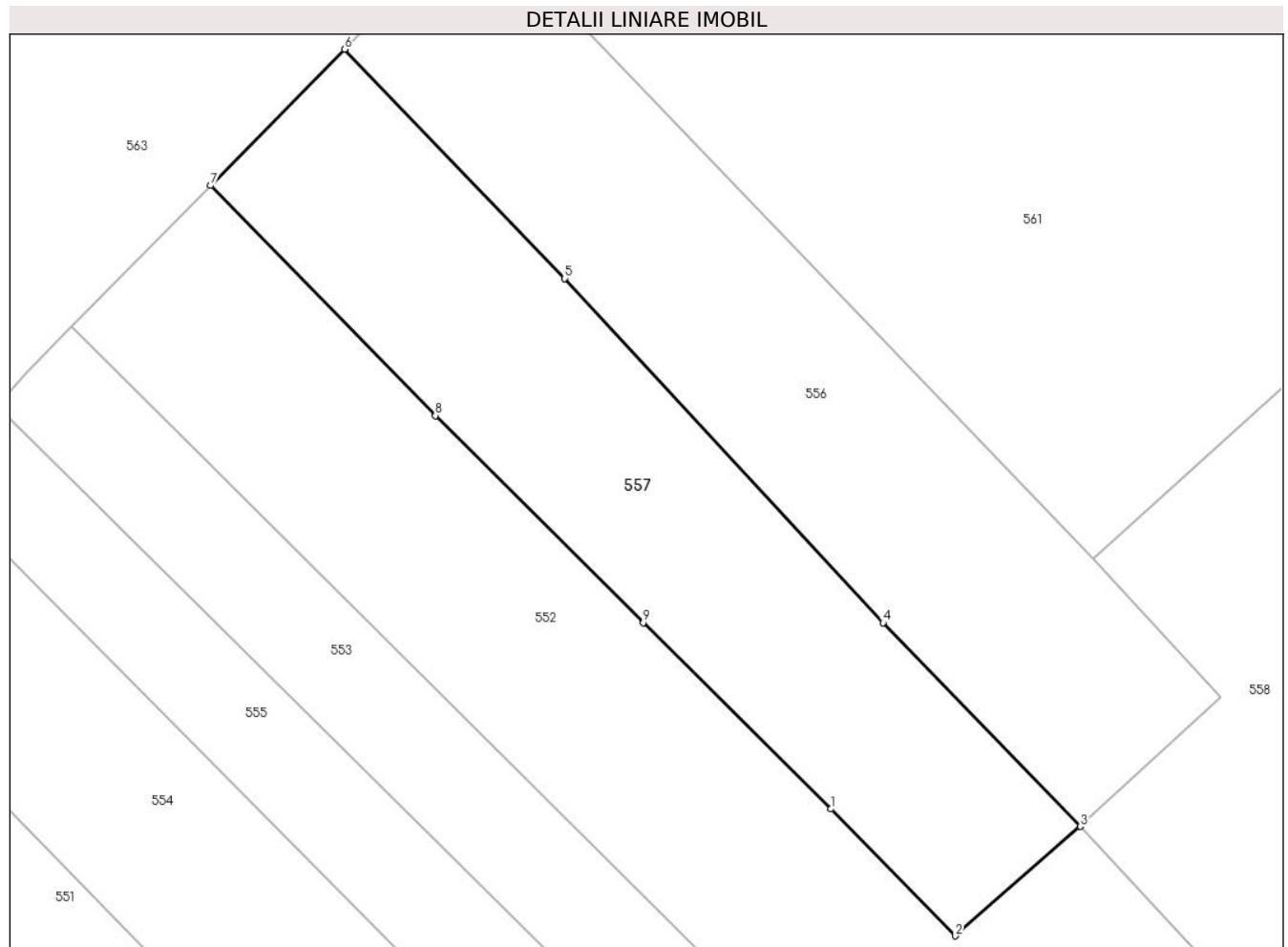
Inscrieri privind dezmembramintele dreptului de proprietate, drepturi reale de garanție și sarcini	Referințe
NU SUNT	

Anexa Nr. 1 La Partea I

Teren

Nr cadastral	Suprafața (mp)*	Observații / Referințe
	1.861	

* Suprafața este determinată în planul de proiecție Stereo 70.



Date referitoare la teren

Crt	Categorie folosință	Intravilan	Suprafața (mp)	Tarla	Parcelă	Nr. topo	Observații / Referințe
1	faneata	NU	1.861	-	-	-	Sestu Bucetinii, Nr. Cad. Partial 1106, din planul cadastral 1:2880, editia 1874 - Cuptoare

Lungime Segmente

1) Valorile lungimilor segmentelor sunt obținute din proiecție în plan.

Punct început	X / Y	Punct sfârșit	X / Y	Lungime segment (** (m)
1	286.675,435 394.850,323	2	286.687,755 394.837,772	17.588
2	286.687,755 394.837,772	3	286.700,126 394.848,597	16.439
3	286.700,126 394.848,597	4	286.680,604 394.868,71	28.029
4	286.680,604 394.868,71	5	286.649,075 394.902,764	46.408
5	286.649,075 394.902,764	6	286.627,311 394.925,426	31.421

Punct început	X / Y	Punct sfârșit	X / Y	Lungime segment (** (m)
6	286.627,311 394.925,426	7	286.614,071 394.911,956	18.888
7	286.614,071 394.911,956	8	286.636,292 394.889,204	31.803
8	286.636,292 394.889,204	9	286.656,882 394.868,732	29.035
9	286.656,882 394.868,732	1	286.675,435 394.850,323	26.136

** Lungimile segmentelor sunt determinate în planul de proiecție Stereo 70 și sunt rotunjite la 1 milimetru.

*** Distanța dintre puncte este formată din segmente cumulate ce sunt mai mici decât valoarea 1 milimetru.

**DATE DESPRE IMOBILUL NR. 558**

Oficiul de Cadastru și Publicitate Imobiliară CARAS-SEVERIN
Biroul de Cadastru și Publicitate Imobiliară Caransebes

A. Partea I. Descrierea imobilului

TEREN Extravilan

Adresa: Jud. Caraș-Severin

Nr. Crt	Nr cadastral Nr. topografic	Suprafața* (mp)	Observații / Referințe
A1		6.597	Sector cadastral:46 Teren neimpregmuit;

B. Partea II. Proprietari și acte

Inscrieri privitoare la dreptul de proprietate și alte drepturi reale		Referințe
391 / 24/04/2023		
Act Normativ nr. 7, din 13/03/1996 emis de Parlamentul Romaniei;		
B1	Intabulare, drept de PROPRIETATE, dobandit prin Lege, cota actuala 1/1 1) NEIDENTIFICAT NEIDENTIFICAT	A1
Act Normativ nr. 7, din 13/03/1996 emis de Parlamentul Romaniei (Adeverinta nr. 913/29.03.2023, emisa de Primaria Comunei Cornea);		
B2	Se noteaza posesia factica in favoarea lui 1) CRISTESCU ILIA	A1

C. Partea III. SARCINI .

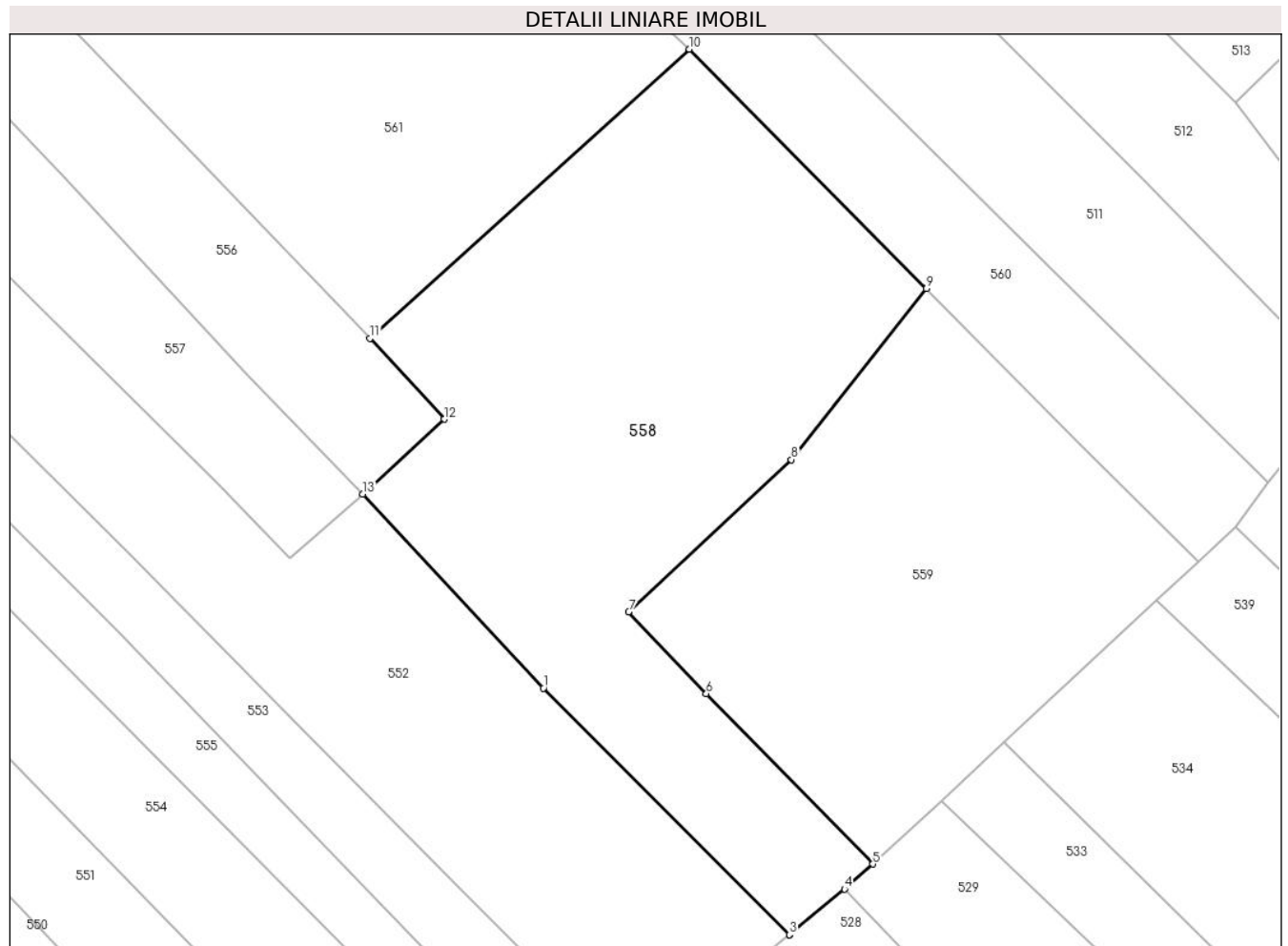
Inscrieri privind dezmembramintele dreptului de proprietate, drepturi reale de garanție și sarcini	Referințe
NU SUNT	

Anexa Nr. 1 La Partea I

Teren

Nr cadastral	Suprafața (mp)*	Observații / Referințe
	6.597	

* Suprafața este determinată în planul de proiecție Stereo 70.



Date referitoare la teren

Crt	Categorie folosință	Intravilan	Suprafața (mp)	Tarla	Parcelă	Nr. topo	Observații / Referințe
1	faneata	NU	6.597	-	-	-	Sestu Bucetinii, Nr. Cad. Partial 1106; Partial 1107; Partial 1108; Partial 1109; Partial 1110, din planul cadastral 1:2880, editia 1874 - Cuptoare

Lungime Segmente

1) Valorile lungimilor segmentelor sunt obținute din proiecție în plan.

Punct început	X / Y	Punct sfârșit	X / Y	Lungime segment (** (m)
1	286.730,917 394.815,589	2	286.772,799 394.773,62	59.292
2	286.772,799 394.773,62	3	286.772,811 394.773,63	0.015
3	286.772,811 394.773,63	4	286.782,186 394.781,397	12.175
4	286.782,186 394.781,397	5	286.787,011 394.785,66	6.439

Punct început	X / Y	Punct sfârșit	X / Y	Lungime segment (** (m)
5	286.787,011 394.785,66	6	286.758,652 394.814,645	40.55
6	286.758,652 394.814,645	7	286.745,434 394.828,554	19.188
7	286.745,434 394.828,554	8	286.773,117 394.854,438	37.9
8	286.773,117 394.854,438	9	286.796,138 394.883,519	37.09
9	286.796,138 394.883,519	10	286.755,769 394.924,244	57.342
10	286.755,769 394.924,244	11	286.701,381 394.875,064	73.326
11	286.701,381 394.875,064	12	286.714,02 394.861,331	18.664
12	286.714,02 394.861,331	13	286.700,126 394.848,597	18.847
13	286.700,126 394.848,597	1	286.730,917 394.815,589	45.14

** Lungimile segmentelor sunt determinate în planul de proiecție Stereo 70 și sunt rotunjite la 1 milimetru.

*** Distanța dintre puncte este formată din segmente cumulate ce sunt mai mici decât valoarea 1 milimetru.

**DATE DESPRE IMOBILUL NR. 559**

Oficiul de Cadastru și Publicitate Imobiliară CARAS-SEVERIN
Biroul de Cadastru și Publicitate Imobiliară Caransebes

A. Partea I. Descrierea imobilului

TEREN Extravilan

Adresa: Jud. Caraș-Severin

Nr. Crt	Nr cadastral Nr. topografic	Suprafața* (mp)	Observații / Referințe
A1		4.601	Sector cadastral:46 Teren neimprijmit;

B. Partea II. Proprietari și acte

Inscrieri privitoare la dreptul de proprietate și alte drepturi reale		Referințe
392 / 24/04/2023		
Act Normativ nr. 7, din 13/03/1996 emis de Parlamentul Romaniei;		
B1	Intabulare, drept de PROPRIETATE, dobandit prin Lege, cota actuala 1/1 1) NEIDENTIFICAT NEIDENTIFICAT	A1
Act Normativ nr. 7, din 13/03/1996 emis de Parlamentul Romaniei (Adeverinta nr. 1302/10.04.2023, emisa de Primaria Comunei Cornea);		
B2	Se noteaza posesia factica in favoarea lui 1) LAZARESCU ILIE	A1

C. Partea III. SARCINI .

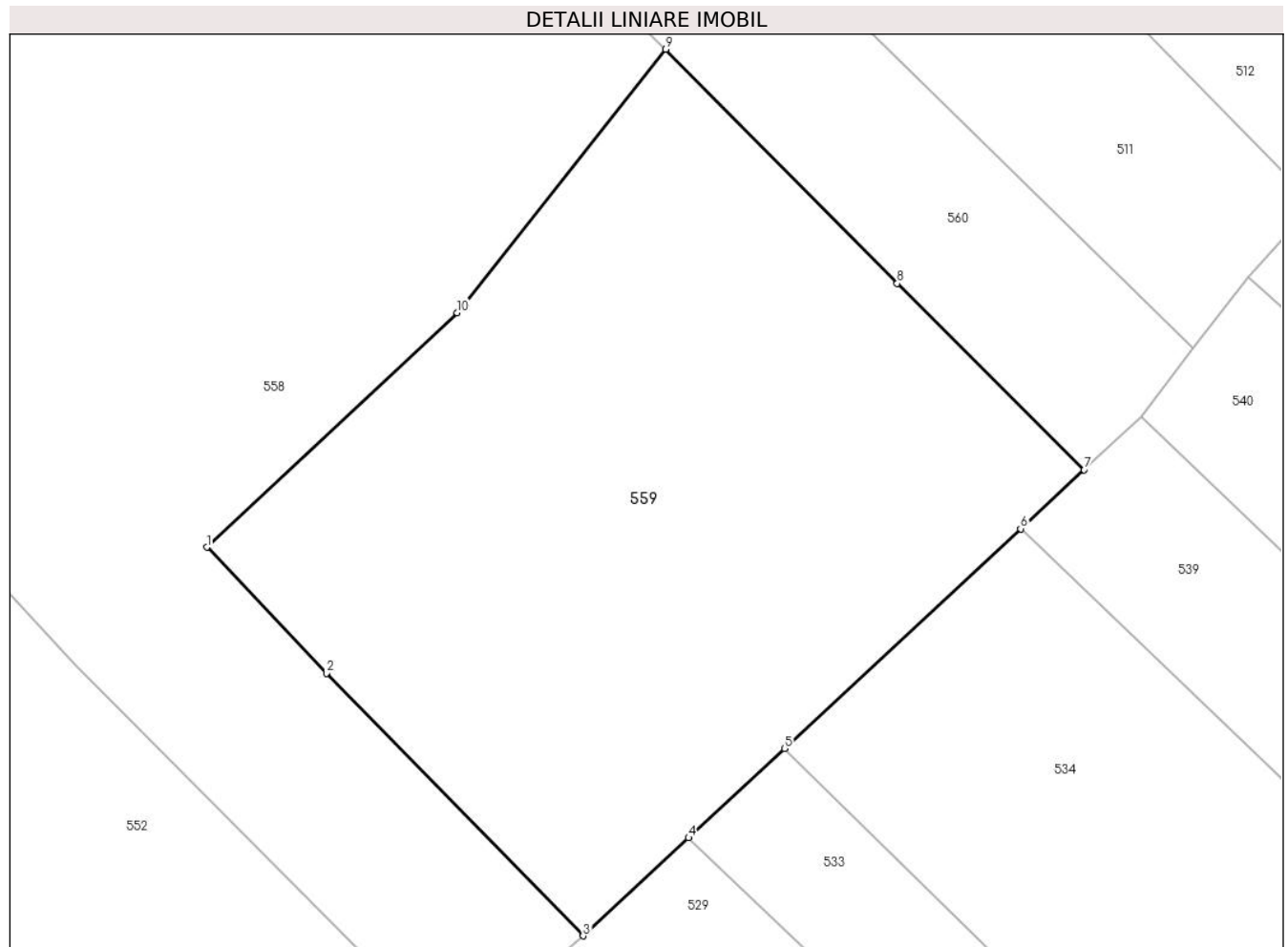
Inscrieri privind dezmembramintele dreptului de proprietate, drepturi reale de garanție și sarcini	Referințe
NU SUNT	

Anexa Nr. 1 La Partea I

Teren

Nr cadastral	Suprafața (mp)*	Observații / Referințe
	4.601	

* Suprafața este determinată în planul de proiecție Stereo 70.



Date referitoare la teren

Crt	Categorie folosință	Intravilan	Suprafața (mp)	Tarla	Parcelă	Nr. topo	Observații / Referințe
1	faneata	NU	4.601	-	-	-	Sestu Bucetinii, Nr. Cad. Partial 1106; Partial 1107; Partial 1108; Partial 1109; Partial 1110, din planul cadastral 1:2880, editia 1874 - Cuptoare

Lungime Segmente

1) Valorile lungimilor segmentelor sunt obținute din proiecție în plan.

Punct început	X / Y	Punct sfârșit	X / Y	Lungime segment (** (m)
1	286.745,434 394.828,554	2	286.758,652 394.814,645	19.188
2	286.758,652 394.814,645	3	286.787,011 394.785,66	40.55
3	286.787,011 394.785,66	4	286.798,664 394.796,478	15.9
4	286.798,664 394.796,478	5	286.809,273 394.806,342	14.486

Punct început	X / Y	Punct sfârșit	X / Y	Lungime segment (** (m)
5	286.809,273 394.806,342	6	286.835,353 394.830,589	35.61
6	286.835,353 394.830,589	7	286.842,366 394.837,109	9.575
7	286.842,366 394.837,109	8	286.821,711 394.857,673	29.146
8	286.821,711 394.857,673	9	286.796,138 394.883,519	36.36
9	286.796,138 394.883,519	10	286.773,117 394.854,438	37.09
10	286.773,117 394.854,438	1	286.745,434 394.828,554	37.9

** Lungimile segmentelor sunt determinate în planul de proiecție Stereo 70 și sunt rotunjite la 1 milimetru.

*** Distanța dintre puncte este formată din segmente cumulate ce sunt mai mici decât valoarea 1 milimetru.

**DATE DESPRE IMOBILUL NR. 560**

Oficiul de Cadastru și Publicitate Imobiliară CARAS-SEVERIN
Biroul de Cadastru și Publicitate Imobiliară Caransebes

A. Partea I. Descrierea imobilului

TEREN Extravilan

Adresa: Jud. Caraș-Severin

Nr. Crt	Nr cadastral Nr. topografic	Suprafața* (mp)	Observații / Referințe
A1		3.103	Sector cadastral:46 Teren neimprijmit;

B. Partea II. Proprietari și acte

Inscrieri privitoare la dreptul de proprietate și alte drepturi reale		Referințe
393 / 24/04/2023		
Act Normativ nr. 7, din 13/03/1996 emis de Parlamentul Romaniei;		
B1	Intabulare, drept de PROPRIETATE, dobandit prin Lege, cota actuala 1/1 1) NEIDENTIFICAT NEIDENTIFICAT	A1
Act Normativ nr. 7, din 13/03/1996 emis de Parlamentul Romaniei (Adeverinta nr. 911/29.03.2023, emisa de Primaria Comunei Cornea);		
B2	Se noteaza posesia factica in favoarea lui 1) CRISTESCU STEFAN	A1

C. Partea III. SARCINI .

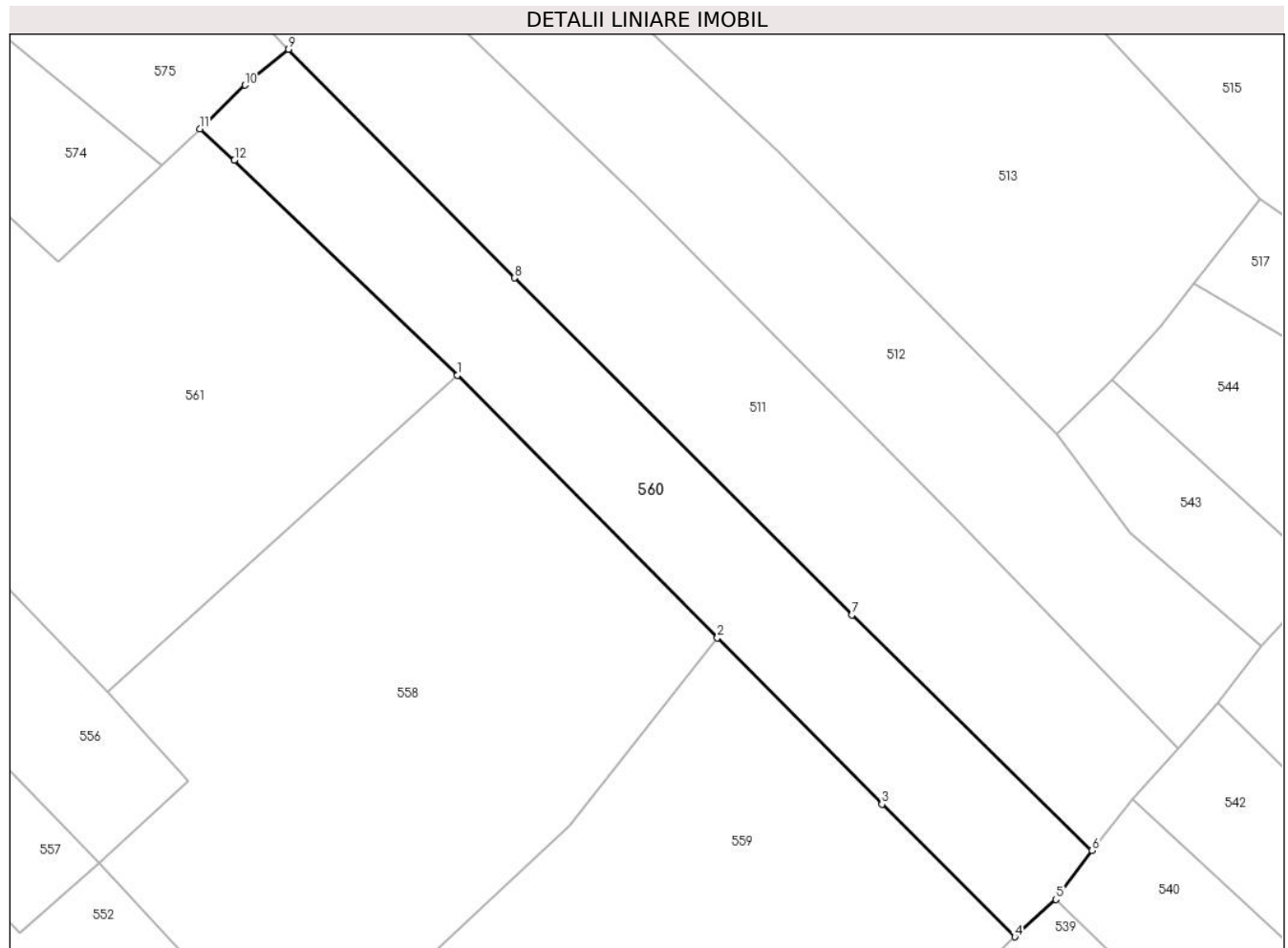
Inscrieri privind dezmembramintele dreptului de proprietate, drepturi reale de garanție și sarcini	Referințe
NU SUNT	

Anexa Nr. 1 La Partea I

Teren

Nr cadastral	Suprafața (mp)*	Observații / Referințe
	3.103	

* Suprafața este determinată în planul de proiecție Stereo 70.



Date referitoare la teren

Crt	Categorie folosință	Intravilan	Suprafața (mp)	Tarla	Parcelă	Nr. topo	Observații / Referințe
1	faneata	NU	3.103	-	-	-	Sestu Bucetini, Nr. Cad. 1111; Partial 1109; Partial 1110, din planul cadastral 1:2880, editia 1874 - Cuptoare

Lungime Segmente

1) Valorile lungimilor segmentelor sunt obținute din proiecție în plan.

Punct început	X / Y	Punct sfârșit	X / Y	Lungime segment (** (m)
1	286.755,769 394.924,244	2	286.796,138 394.883,519	57.342
2	286.796,138 394.883,519	3	286.821,711 394.857,673	36.36
3	286.821,711 394.857,673	4	286.842,366 394.837,109	29.146
4	286.842,366 394.837,109	5	286.848,729 394.842,916	8.615

Punct început	X / Y	Punct sfârșit	X / Y	Lungime segment (** (m)
5	286.848,729 394.842,916	6	286.854,362 394.850,521	9.463
6	286.854,362 394.850,521	7	286.817,024 394.887,067	52.247
7	286.817,024 394.887,067	8	286.764,633 394.939,344	74.011
8	286.764,633 394.939,344	9	286.729,534 394.974,818	49.904
9	286.729,534 394.974,818	10	286.722,783 394.969,241	8.756
10	286.722,783 394.969,241	11	286.715,749 394.962,448	9.779
11	286.715,749 394.962,448	12	286.721,129 394.957,598	7.243
12	286.721,129 394.957,598	1	286.755,769 394.924,244	48.088

** Lungimile segmentelor sunt determinate în planul de proiecție Stereo 70 și sunt rotunjite la 1 milimetru.

*** Distanța dintre puncte este formată din segmente cumulate ce sunt mai mici decât valoarea 1 milimetru.

**DATE DESPRE IMOBILUL NR. 561**

Oficiul de Cadastru și Publicitate Imobiliară CARAS-SEVERIN
Biroul de Cadastru și Publicitate Imobiliară Caransebes

A. Partea I. Descrierea imobilului

TEREN Extravilan

Adresa: Jud. Caraș-Severin

Nr. Crt	Nr cadastral Nr. topografic	Suprafața* (mp)	Observații / Referințe
A1		5.375	Sector cadastral:46 Teren neimprijmit;

B. Partea II. Proprietari și acte

Inscrieri privitoare la dreptul de proprietate și alte drepturi reale		Referințe
390 / 24/04/2023		
Act Normativ nr. 7, din 13/03/1996 emis de Parlamentul Romaniei;		
B1	Intabulare, drept de PROPRIETATE, dobandit prin Lege, cota actuala 1/1 1) NEIDENTIFICAT NEIDENTIFICAT	A1
Act Normativ nr. 7, din 13/03/1996 emis de Parlamentul Romaniei (Adeverinta nr. 1301/10.04.2023, emisa de Primaria Comunei Cornea);		
B2	Se noteaza posesia factica in favoarea lui 1) LAZARESCU ALEXANDRU	A1

C. Partea III. SARCINI .

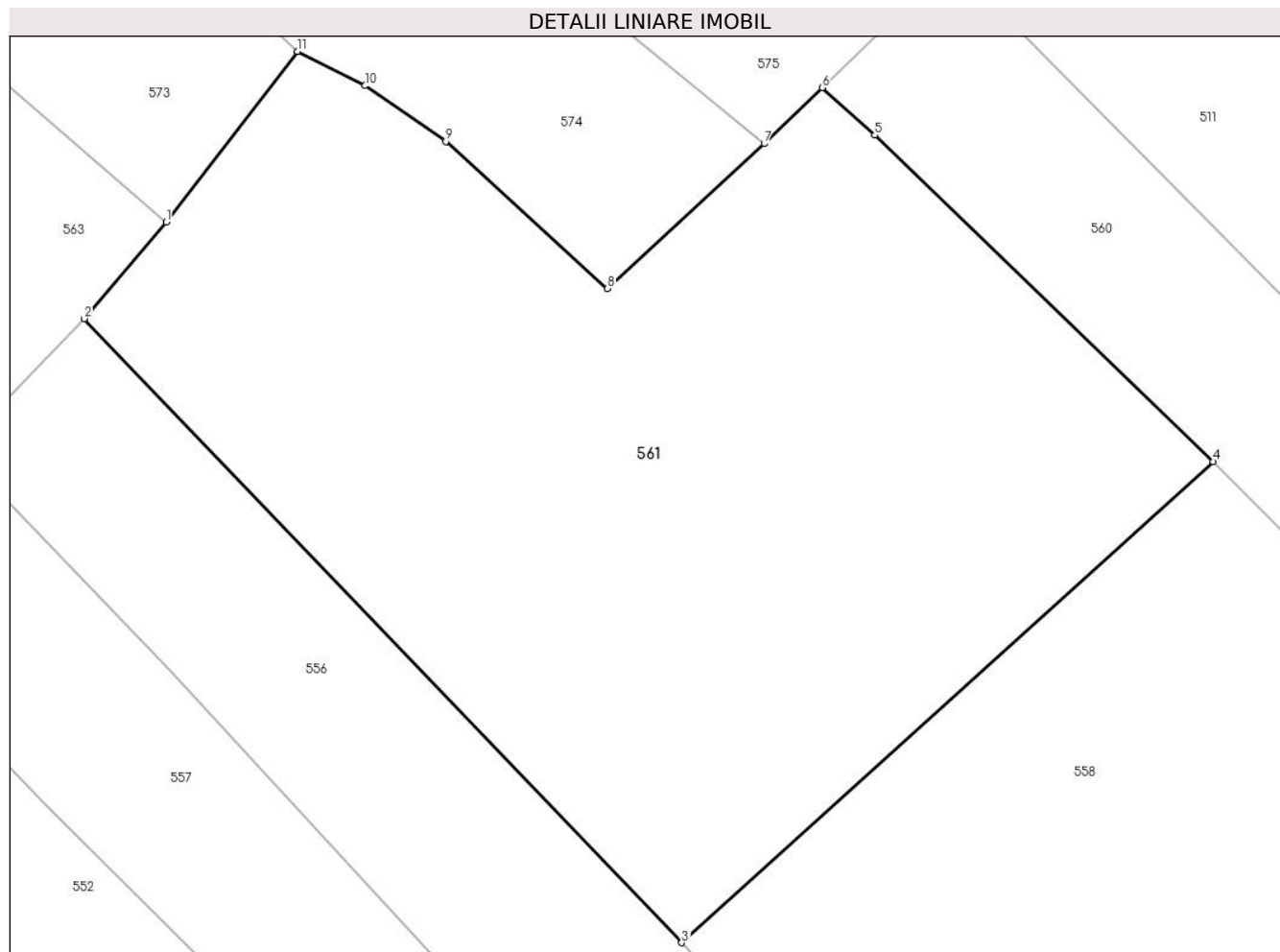
Inscrieri privind dezmembramintele dreptului de proprietate, drepturi reale de garanție și sarcini	Referințe
NU SUNT	

Anexa Nr. 1 La Partea I

Teren

Nr cadastral	Suprafața (mp)*	Observații / Referințe
	5.375	

* Suprafața este determinată în planul de proiecție Stereo 70.



Date referitoare la teren

Crt	Categorie folosință	Intravilan	Suprafața (mp)	Tarla	Parcelă	Nr. topo	Observații / Referințe
1	faneata	NU	5.375	-	-	-	Sestu Bucetinii, Nr. Cad. Partial 1106; Partial 1110, din planul cadastral 1: 2880, editia 1874 - Cuptoare

Lungime Segmente

1) Valorile lungimilor segmentelor sunt obținute din proiecție în plan.

Punct început	X / Y	Punct sfârșit	X / Y	Lungime segment (** (m)
1	286.648,634 394.948,724	2	286.640,226 394.938,856	12.965
2	286.640,226 394.938,856	3	286.701,381 394.875,064	88.371
3	286.701,381 394.875,064	4	286.755,769 394.924,244	73.326
4	286.755,769 394.924,244	5	286.721,129 394.957,598	48.088
5	286.721,129 394.957,598	6	286.715,749 394.962,448	7.243

Punct început	X / Y	Punct sfârșit	X / Y	Lungime segment (** (m)
6	286.715,749 394.962,448	7	286.709,826 394.956,728	8.233
7	286.709,826 394.956,728	8	286.693,792 394.941,929	21.82
8	286.693,792 394.941,929	9	286.677,231 394.956,962	22.366
9	286.677,231 394.956,962	10	286.668,976 394.962,667	10.035
10	286.668,976 394.962,667	11	286.662,056 394.966,169	7.756
11	286.662,056 394.966,169	1	286.648,634 394.948,724	22.011

** Lungimile segmentelor sunt determinate în planul de proiecție Stereo 70 și sunt rotunjite la 1 milimetru.

*** Distanța dintre puncte este formată din segmente cumulate ce sunt mai mici decât valoarea 1 milimetru.

**DATE DESPRE IMOBILUL NR. 562**

Oficiul de Cadastru și Publicitate Imobiliară CARAS-SEVERIN
Biroul de Cadastru și Publicitate Imobiliară Caransebes

A. Partea I. Descrierea imobilului

TEREN Extravilan

Adresa: Jud. Caraș-Severin

Nr. Crt	Nr cadastral Nr. topografic	Suprafața* (mp)	Observații / Referințe
A1		13.797	Sector cadastral:46 Teren neimprijmit;

B. Partea II. Proprietari și acte

Inscrieri privitoare la dreptul de proprietate și alte drepturi reale		Referințe
368 / 21/04/2023		
Act Normativ nr. 7, din 13/03/1996 emis de Parlamentul Romaniei;		
B1	Intabulare, drept de PROPRIETATE, dobandit prin Lege, cota actuala 1/1 1) NEIDENTIFICAT NEIDENTIFICAT	A1
Act Normativ nr. 7, din 13/03/1996 emis de Parlamentul Romaniei (Adeverinta nr. 929/29.03.2023, emisa de Primaria Comunei Cornea);		
B2	Se noteaza posesia factica in favoarea lui 1) JURESCU ADRIAN-LAZAR	A1

C. Partea III. SARCINI .

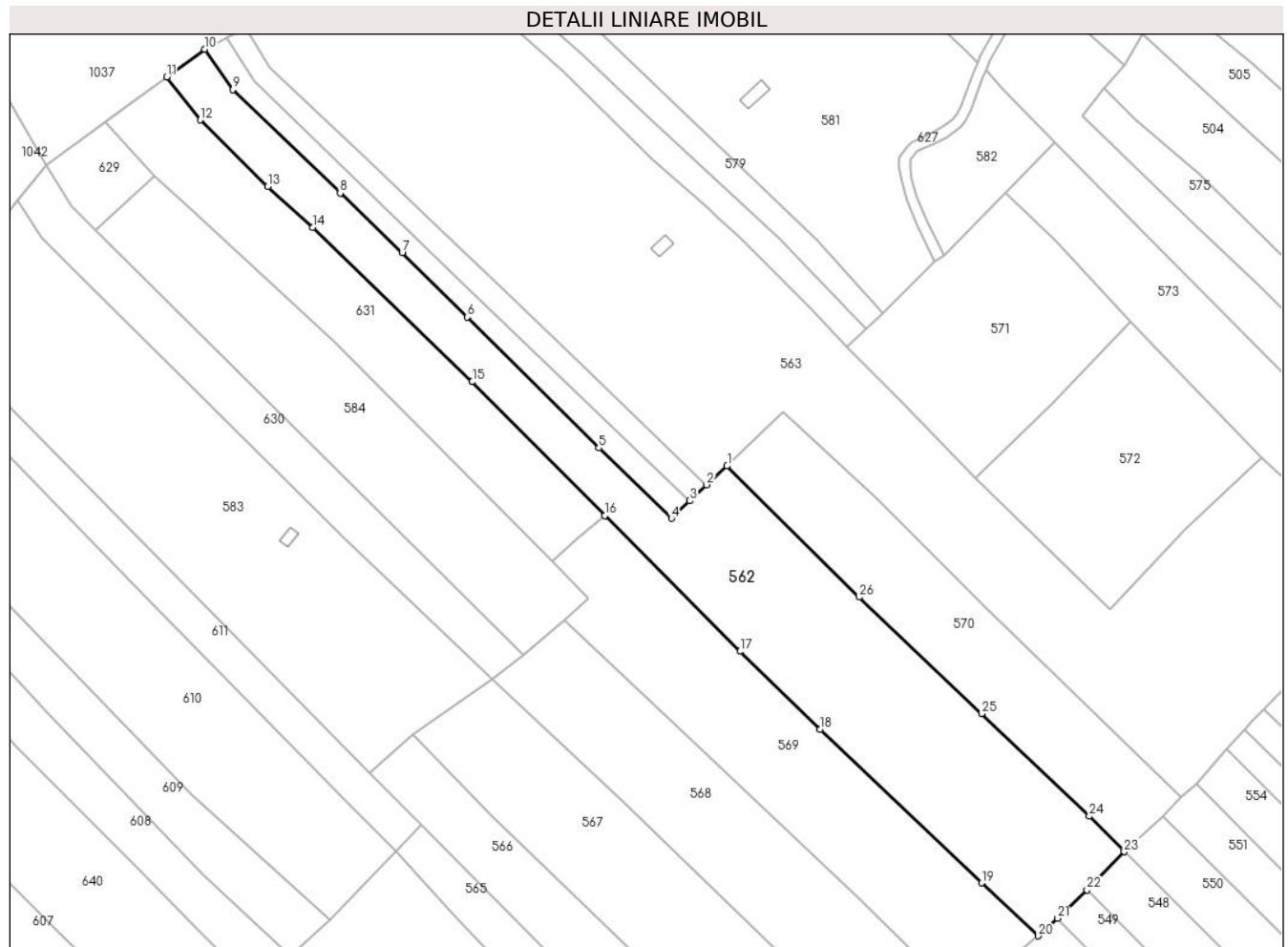
Inscrieri privind dezmembramintele dreptului de proprietate, drepturi reale de garanție și sarcini	Referințe
NU SUNT	

Anexa Nr. 1 La Partea I

Teren

Nr cadastral	Suprafața (mp)*	Observații / Referințe
	13.797	

* Suprafața este determinată în planul de proiecție Stereo 70.



Date referitoare la teren

Crt	Categorie folosință	Intravilan	Suprafața (mp)	Tarla	Parcelă	Nr. topo	Observații / Referințe
1	faneata	NU	13.797	-	-	-	Sestu Bucetinii, Nr. Cad. 1055; 1056; Partial 1038, din planul cadastral 1: 2880, editia 1874 - Cuptoare

Lungime Segmente

1) Valorile lungimilor segmentelor sunt obținute din proiecție în plan.

Punct început	X / Y	Punct sfârșit	X / Y	Lungime segment (** (m)
1	286.398,0 394.989,5	2	286.390,295 394.982,443	10.448
3	286.383,926 394.976,36	4	286.377,082 394.969,802	9.479
5	286.349,666 394.996,27	6	286.300,131 395.045,578	69.893
7	286.275,572 395.069,842	8	286.252,23 395.092,26	32.364
9	286.211,746 395.131,149	10	286.201,201 395.146,392	18.535

Punct început	X / Y	Punct sfârșit	X / Y	Lungime segment (** (m)
2	286.390,295 394.982,443	3	286.383,926 394.976,36	8.807
4	286.377,082 394.969,802	5	286.349,666 394.996,27	38.108
6	286.300,131 395.045,578	7	286.275,572 395.069,842	34.524
8	286.252,23 395.092,26	9	286.211,746 395.131,149	56.136
10	286.201,201 395.146,392	11	286.186,879 395.135,929	17.737

Punct început	X / Y	Punct sfârșit	X / Y	Lungime segment (** (m)
11	286.186,879 395.135,929	12	286.199,442 395.119,754	20.48
13	286.224,904 395.094,733	14	286.241,883 395.079,281	22.958
15	286.302,004 395.021,192	16	286.351,857 394.970,855	70.846
17	286.402,835 394.919,694	18	286.433,024 394.890,329	42.115
19	286.493,916 394.832,545	20	286.515,239 394.812,609	29.191
21	286.522,596 394.819,216	22	286.533,562 394.829,899	15.309
23	286.547,615 394.844,301	24	286.534,507 394.857,683	18.732
25	286.493,916 394.896,243	26	286.447,757 394.940,093	63.667

Punct început	X / Y	Punct sfârșit	X / Y	Lungime segment (** (m)
12	286.199,442 395.119,754	13	286.224,904 395.094,733	35.698
14	286.241,883 395.079,281	15	286.302,004 395.021,192	83.6
16	286.351,857 394.970,855	17	286.402,835 394.919,694	72.223
18	286.433,024 394.890,329	19	286.493,916 394.832,545	83.945
20	286.515,239 394.812,609	21	286.522,596 394.819,216	9.888
22	286.533,562 394.829,899	23	286.547,615 394.844,301	20.122
24	286.534,507 394.857,683	25	286.493,916 394.896,243	55.987
26	286.447,757 394.940,093	1	286.398,0 394.989,5	70.12

** Lungimile segmentelor sunt determinate în planul de proiecție Stereo 70 și sunt rotunjite la 1 milimetru.

*** Distanța dintre puncte este formată din segmente cumulate ce sunt mai mici decât valoarea 1 milimetru.

**DATE DESPRE IMOBILUL NR. 563**

Oficiul de Cadastru și Publicitate Imobiliară CARAS-SEVERIN
Biroul de Cadastru și Publicitate Imobiliară Caransebes

A. Partea I. Descrierea imobilului

TEREN Extravilan

Adresa: Jud. Caraș-Severin

Nr. Crt	Nr cadastral Nr. topografic	Suprafața* (mp)	Observații / Referințe
A1		29.807	Sector cadastral:46 Teren neimprijmit;

Construcții

Crt	Nr cadastral Nr. topografic	Adresa	Observații / Referințe
A1.1		Jud. Caraș-Severin	Nr. niveluri:1; S. construita la sol:35 mp; Anexa P

B. Partea II. Proprietari și acte

Inscrieri privitoare la dreptul de proprietate și alte drepturi reale		Referințe
1221 / 07/06/2023		
Act Normativ nr. 7, din 13/03/1996 emis de Parlamentul Romaniei;		
B1	Intabulare, drept de PROPRIETATE, dobandit prin Lege, cota actuala 1/1 1) NEIDENTIFICAT NEIDENTIFICAT	A1
Act Normativ nr. 7, din 13/03/1996 emis de Parlamentul Romaniei (Adeverinta nr. 2101/22.05.2023, emisa de Primaria Comunei Cornea);		
B2	Intabulare, drept de PROPRIETATE, dobandit prin Lege, cota actuala 1/1 1) LAZARESCU ILIE	A1.1
B3	Se noteaza posesia factica in favoarea lui 1) LAZARESCU ILIE	A1

C. Partea III. SARCINI .

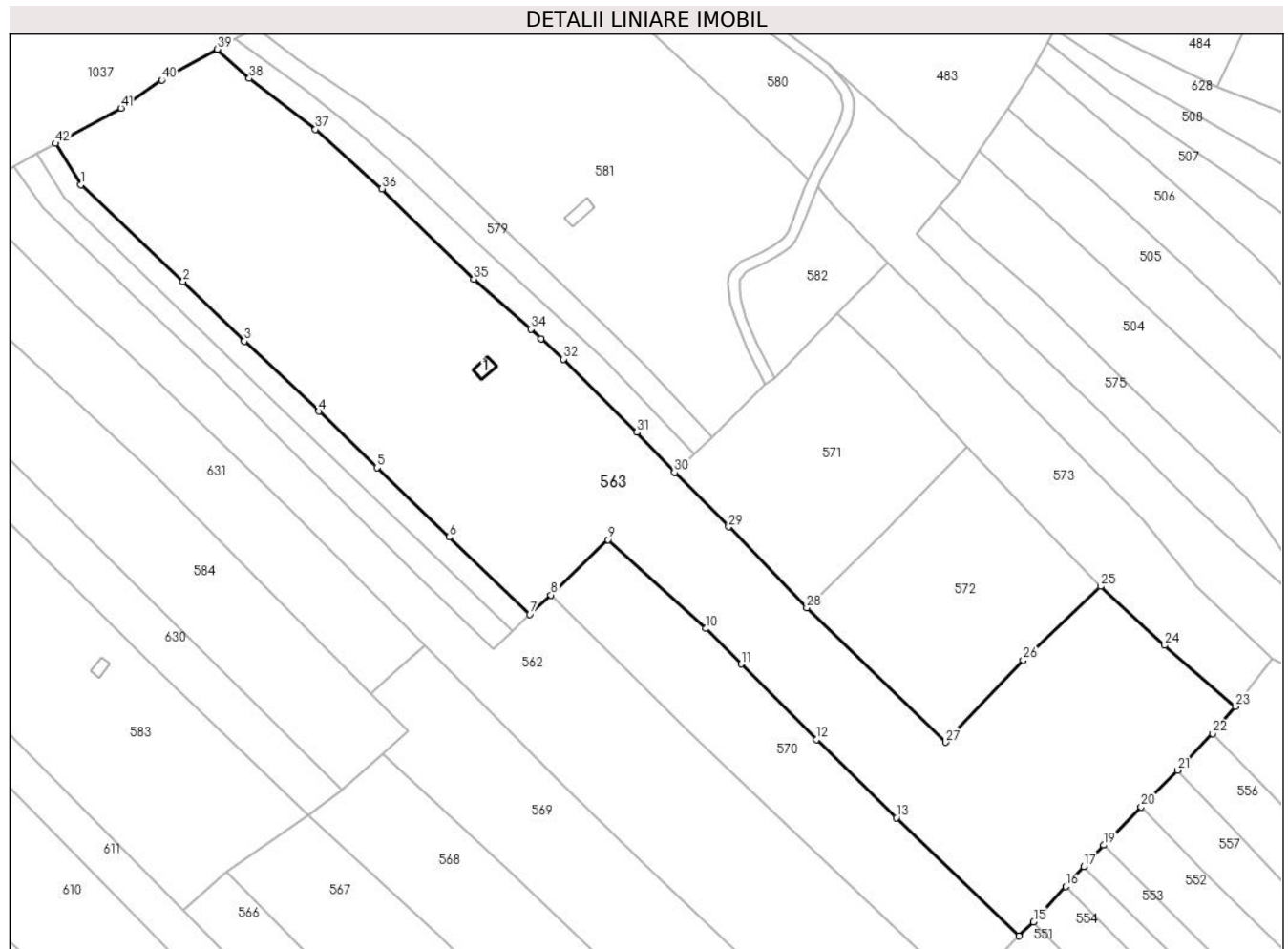
Inscrieri privind dezmembramintele dreptului de proprietate, drepturi reale de garanție și sarcini	Referințe
NU SUNT	

Anexa Nr. 1 La Partea I

Teren

Nr cadastral	Suprafața (mp)*	Observații / Referințe
	29.807	

* Suprafața este determinată în planul de proiecție Stereo 70.



Date referitoare la teren

Crt	Categorie folosință	Intra vilan	Suprafața (mp)	Tarla	Parcelă	Nr. topo	Observații / Referințe
1	faneata	NU	17.607	-	-	-	Sestu Bucetini, Nr. Cad. 1039; 1040; 1050; 1177; Partial 1078; Partial 1041; Partial 1042; Partial 1044, din planul cadastral 1:2880, editia 1874 - Cuptoare
2	curti constructii	NU	200	-	-	-	Sestu Bucetini, Nr. Cad. 1039; 1040; 1050; 1177; Partial 1078; Partial 1041; Partial 1042; Partial 1044, din planul cadastral 1:2880, editia 1874 - Cuptoare
3	livada	NU	12.000	-	-	-	Sestu Bucetini, Nr. Cad. 1039; 1040; 1050; 1177; Partial 1078; Partial 1041; Partial 1042; Partial 1044, din planul cadastral 1:2880, editia 1874 - Cuptoare

Date referitoare la construcții

Crt	Număr	Destinație construcție	Supraf. (mp)	Situație juridică	Observații / Referințe
A1.1		constructii anexa	35	Cu acte	Nr. niveluri:1; S. construita la sol:35 mp; Anexa p

Lungime Segmente

1) Valorile lungimilor segmentelor sunt obținute din proiecție în plan.

Punct început	X / Y	Punct sfârșit	X / Y	Lungime segment	Punct început	X / Y	Punct sfârșit	X / Y	Lungime segment	Punct început	X / Y	Punct sfârșit	X / Y	Lungime segment
1	286.225,865 395.139,502	2	286.263,322 395.104,079	51.554	2	286.263,322 395.104,079	3	286.285,818 395.082,272	31.331	3	286.285,818 395.082,272	4	286.313,065 395.056,7	37.367
4	286.313,065 395.056,7	5	286.334,3 395.036,043	29.625	5	286.334,3 395.036,043	6	286.360,8 395.010,666	36.691	6	286.360,8 395.010,666	7	286.390,295 394.982,443	40.822
7	286.390,295 394.982,443	8	286.398,0 394.989,5	10.448	8	286.398,0 394.989,5	9	286.418,942 395.009,702	29.098	9	286.418,942 395.009,702	10	286.454,661 394.977,197	48.295
10	286.454,661 394.977,197	11	286.467,629 394.964,224	18.343	11	286.467,629 394.964,224	12	286.495,141 394.936,588	38.996	12	286.495,141 394.936,588	13	286.524,481 394.908,043	40.935
13	286.524,481 394.908,043	14	286.569,249 394.864,788	62.251	14	286.569,249 394.864,788	15	286.574,701 394.869,976	7.526	15	286.574,701 394.869,976	16	286.586,393 394.882,865	17.402
16	286.586,393 394.882,865	17	286.592,988 394.890,218	9.878	17	286.592,988 394.890,218	18	286.595,93 394.893,499	4.407	18	286.595,93 394.893,499	19	286.600,348 394.897,994	6.303
19	286.600,348 394.897,994	20	286.614,071 394.911,956	19.577	20	286.614,071 394.911,956	21	286.627,311 394.925,426	18.888	21	286.627,311 394.925,426	22	286.640,226 394.938,856	18.632
22	286.640,226 394.938,856	23	286.648,634 394.948,724	12.965	23	286.648,634 394.948,724	24	286.622,613 394.971,062	34.294	24	286.622,613 394.971,062	25	286.599,215 394.992,639	31.828
25	286.599,215 394.992,639	26	286.570,856 394.965,684	39.126	26	286.570,856 394.965,684	27	286.542,438 394.935,606	41.38	27	286.542,438 394.935,606	28	286.491,636 394.984,754	70.685
28	286.491,636 394.984,754	29	286.463,053 395.014,442	41.211	29	286.463,053 395.014,442	30	286.443,19 395.034,321	28.102	30	286.443,19 395.034,321	31	286.429,442 395.048,983	20.099
31	286.429,442 395.048,983	32	286.402,604 395.075,746	37.902	32	286.402,604 395.075,746	33	286.394,352 395.083,233	11.142	33	286.394,352 395.083,233	34	286.390,708 395.086,739	5.057
34	286.390,708 395.086,739	35	286.369,745 395.105,011	27.809	35	286.369,745 395.105,011	36	286.336,217 395.138,062	47.08	36	286.336,217 395.138,062	37	286.311,797 395.159,72	32.641
37	286.311,797 395.159,72	38	286.287,544 395.178,411	30.62	38	286.287,544 395.178,411	39	286.275,868 395.189,054	15.799	39	286.275,868 395.189,054	40	286.255,55 395.177,788	23.232
40	286.255,55 395.177,788	41	286.240,637 395.167,507	18.113	41	286.240,637 395.167,507	42	286.216,554 395.154,612	27.318	42	286.216,554 395.154,612	1	286.225,865 395.139,502	17.749

** Lungimile segmentelor sunt determinate în planul de proiecție Stereo 70 și sunt rotunjite la 1 milimetru.

*** Distanța dintre puncte este formată din segmente cumulate ce sunt mai mici decât valoarea 1 milimetru.

**DATE DESPRE IMOBILUL NR. 564**

Oficiul de Cadastru și Publicitate Imobiliară CARAS-SEVERIN
Biroul de Cadastru și Publicitate Imobiliară Caransebes

A. Partea I. Descrierea imobilului

TEREN Extravilan

Adresa: Jud. Caraș-Severin

Nr. Crt	Nr cadastral Nr. topografic	Suprafața* (mp)	Observații / Referințe
A1		3.063	Sector cadastral:46 Teren neimpregmuit;

B. Partea II. Proprietari și acte

Inscrieri privitoare la dreptul de proprietate și alte drepturi reale		Referințe
363 / 21/04/2023		
Act Normativ nr. 7, din 13/03/1996 emis de Parlamentul Romaniei;		
B1	Intabulare, drept de PROPRIETATE, dobandit prin Lege, cota actuala 1/1 1) NEIDENTIFICAT NEIDENTIFICAT	A1
Act Normativ nr. 7, din 13/03/1996 emis de Parlamentul Romaniei (Adeverinta nr. 932/29.03.2023, emisa de Primaria Comunei Cornea);		
B2	Se noteaza posesia factica in favoarea lui 1) TREGOVAN GIGEL-MARIUS	A1

C. Partea III. SARCINI .

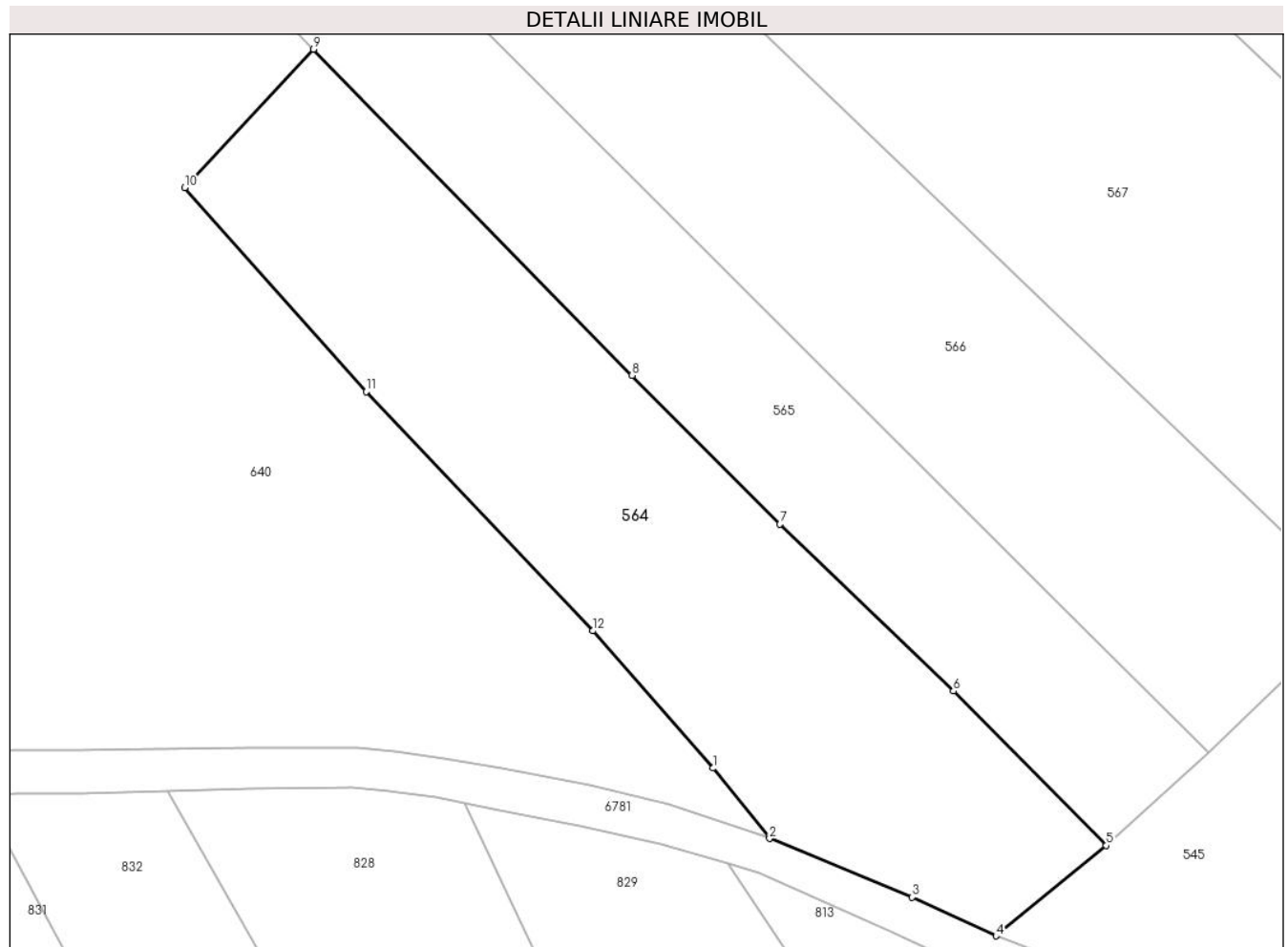
Inscrieri privind dezmembramintele dreptului de proprietate, drepturi reale de garanție și sarcini	Referințe
NU SUNT	

Anexa Nr. 1 La Partea I

Teren

Nr cadastral	Suprafața (mp)*	Observații / Referințe
	3.063	

* Suprafața este determinată în planul de proiecție Stereo 70.



Date referitoare la teren

Crt	Categorie folosință	Intravilan	Suprafața (mp)	Tarla	Parcelă	Nr. topo	Observații / Referințe
1	faneata	NU	3.063	-	-	-	Sestu Bucetinii, Nr. Cad. Partial 1070, din planul cadastral 1:2880, editia 1874 - Cuptoare

Lungime Segmente

1) Valorile lungimilor segmentelor sunt obținute din proiecție în plan.

Punct început	X / Y	Punct sfârșit	X / Y	Lungime segment (** (m)
1	286.359,833 394.717,562	2	286.366,441 394.709,343	10.546
2	286.366,441 394.709,343	3	286.383,109 394.702,483	18.025
3	286.383,109 394.702,483	4	286.392,895 394.697,975	10.774
4	286.392,895 394.697,975	5	286.405,795 394.708,525	16.665
5	286.405,795 394.708,525	6	286.387,946 394.726,55	25.367

Punct început	X / Y	Punct sfârșit	X / Y	Lungime segment (** (m)
6	286.387,946 394.726,55	7	286.367,668 394.746,04	28.126
7	286.367,668 394.746,04	8	286.350,358 394.763,414	24.525
8	286.350,358 394.763,414	9	286.313,167 394.801,497	53.23
9	286.313,167 394.801,497	10	286.298,098 394.785,341	22.093
10	286.298,098 394.785,341	11	286.319,291 394.761,526	31.879
11	286.319,291 394.761,526	12	286.345,792 394.733,596	38.502
12	286.345,792 394.733,596	1	286.359,833 394.717,562	21.313

** Lungimile segmentelor sunt determinate în planul de proiecție Stereo 70 și sunt rotunjite la 1 milimetru.

*** Distanța dintre puncte este formată din segmente cumulate ce sunt mai mici decât valoarea 1 milimetru.

**DATE DESPRE IMOBILUL NR. 565**

Oficiul de Cadastru și Publicitate Imobiliară CARAS-SEVERIN
Biroul de Cadastru și Publicitate Imobiliară Caransebes

A. Partea I. Descrierea imobilului

TEREN Extravilan

Nr. CF vechi:88-Cuptoare

Adresa: Jud. Caraș-Severin

Nr. Crt	Nr cadastral Nr. topografic	Suprafața* (mp)	Observații / Referințe
A1		2.999	Sector cadastral:46 Teren neimprijmit;

B. Partea II. Proprietari și acte

Inscrieri privitoare la dreptul de proprietate și alte drepturi reale		Referințe
364 / 21/04/2023		
Act Normativ nr. 7, din 13/03/1996 emis de Parlamentul Romaniei;		
B1	Intabulare, drept de PROPRIETATE, dobandit prin Lege, cota actuala 1/1 1) NEIDENTIFICAT NEIDENTIFICAT	A1
Act Normativ nr. 7, din 13/03/1996 emis de Parlamentul Romaniei (Adeverinta nr. 1303/10.04.2023, emisa de Primaria Comunei Cornea);		
B2	Se noteaza posesia factica in favoarea lui 1) OLARIU CALINA	A1

C. Partea III. SARCINI .

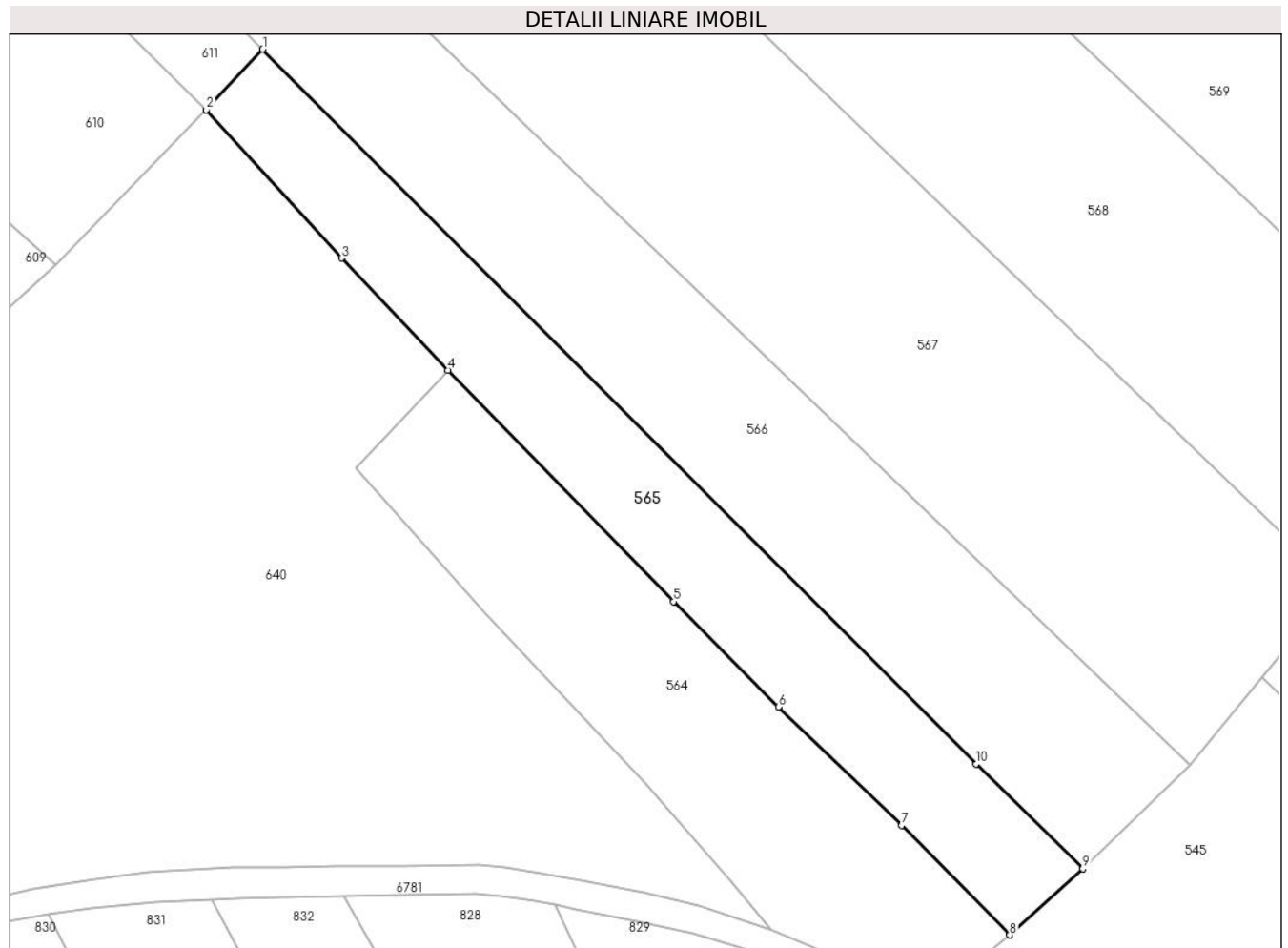
Inscrieri privind dezmembramintele dreptului de proprietate, drepturi reale de garanție și sarcini	Referințe
NU SUNT	

Anexa Nr. 1 La Partea I

Teren

Nr cadastral	Suprafața (mp)*	Observații / Referințe
	2.999	

* Suprafața este determinată în planul de proiecție Stereo 70.



Date referitoare la teren

Crt	Categorie folosință	Intra vilan	Suprafața (mp)	Tarla	Parcelă	Nr. topo	Observații / Referințe
1	faneata	NU	2.999	-	-	181	Sestu Bucetini, Nr. Cad. Partial 1067; Partial 1068, din planul cadastral 1: 2880, editia 1874 - Cuptoare

Lungime Segmente

1) Valorile lungimilor segmentelor sunt obținute din proiecție în plan.

Punct început	X / Y	Punct sfârșit	X / Y	Lungime segment (** (m)
1	286.282,669 394.854,336	2	286.273,377 394.844,359	13.634
2	286.273,377 394.844,359	3	286.295,647 394.819,936	33.052
3	286.295,647 394.819,936	4	286.313,167 394.801,497	25.435
4	286.313,167 394.801,497	5	286.350,358 394.763,414	53.23
5	286.350,358 394.763,414	6	286.367,668 394.746,04	24.525

Punct început	X / Y	Punct sfârșit	X / Y	Lungime segment (** (m)
6	286.367,668 394.746,04	7	286.387,946 394.726,55	28.126
7	286.387,946 394.726,55	8	286.405,795 394.708,525	25.367
8	286.405,795 394.708,525	9	286.417,82 394.719,424	16.229
9	286.417,82 394.719,424	10	286.400,298 394.736,666	24.583
10	286.400,298 394.736,666	1	286.282,669 394.854,336	166.382

** Lungimile segmentelor sunt determinate în planul de proiecție Stereo 70 și sunt rotunjite la 1 milimetru.

*** Distanța dintre puncte este formată din segmente cumulate ce sunt mai mici decât valoarea 1 milimetru.

**DATE DESPRE IMOBILUL NR. 566**

Oficiul de Cadastru și Publicitate Imobiliară CARAS-SEVERIN
Biroul de Cadastru și Publicitate Imobiliară Caransebes

A. Partea I. Descrierea imobilului

TEREN Extravilan

Adresa: Jud. Caraș-Severin

Nr. Crt	Nr cadastral Nr. topografic	Suprafața* (mp)	Observații / Referințe
A1		4.940	Sector cadastral:46 Teren neimprijmit;

B. Partea II. Proprietari și acte

Inscrieri privitoare la dreptul de proprietate și alte drepturi reale		Referințe
365 / 21/04/2023		
Act Normativ nr. 7, din 13/03/1996 emis de Parlamentul Romaniei;		
B1	Intabulare, drept de PROPRIETATE, dobandit prin Lege, cota actuala 1/1 1) NEIDENTIFICAT NEIDENTIFICAT	A1
Act Normativ nr. 7, din 13/03/1996 emis de Parlamentul Romaniei (Adeverinta nr. 931/29.03.2023, emisa de Primaria Comunei Cornea);		
B2	Se noteaza posesia factica in favoarea lui 1) LOZICI ANII	A1

C. Partea III. SARCINI .

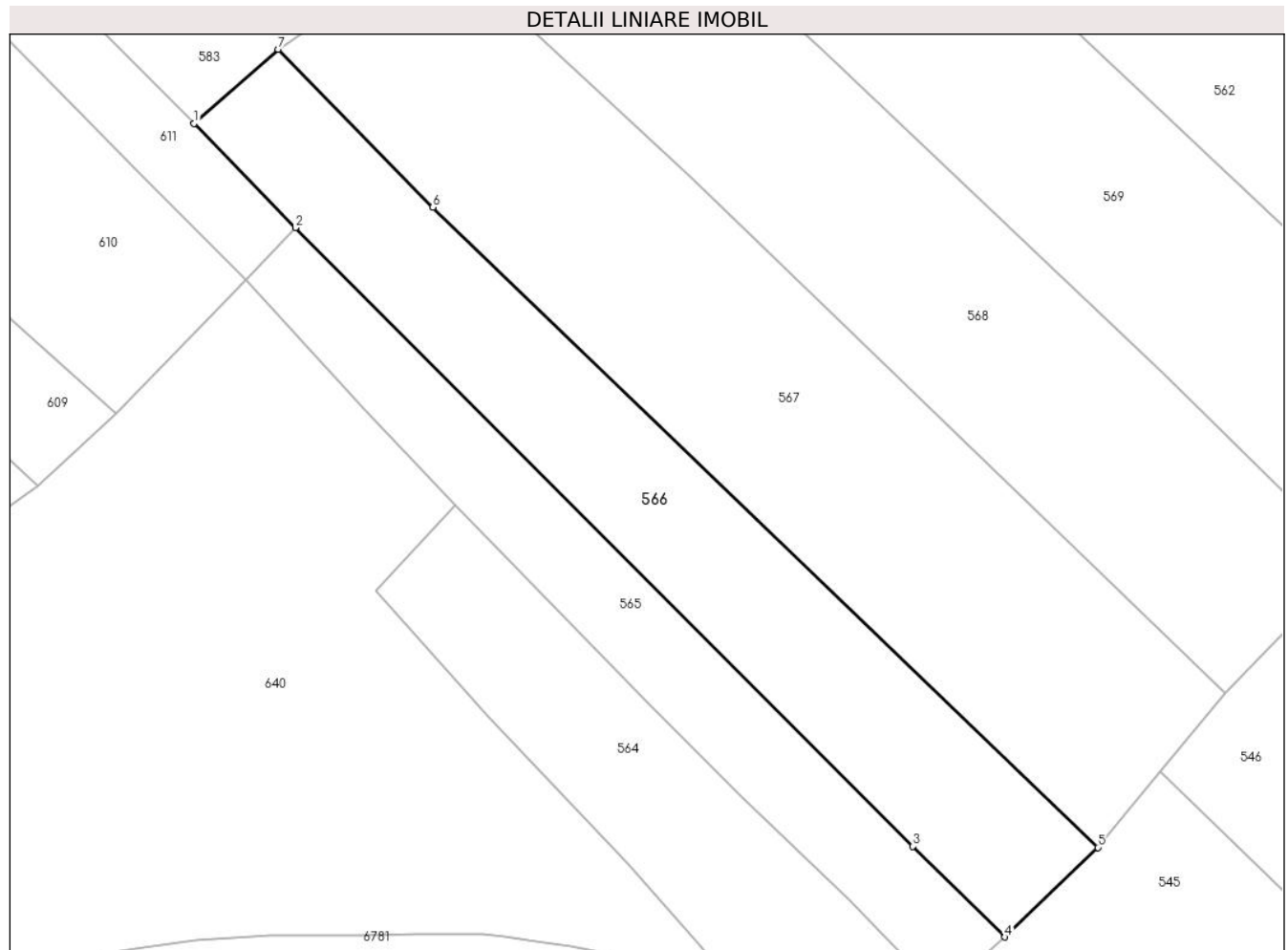
Inscrieri privind dezmembramintele dreptului de proprietate, drepturi reale de garanție și sarcini	Referințe
NU SUNT	

Anexa Nr. 1 La Partea I

Teren

Nr cadastral	Suprafața (mp)*	Observații / Referințe
	4.940	

* Suprafața este determinată în planul de proiecție Stereo 70.



Date referitoare la teren

Crt	Categorie folosință	Intravilan	Suprafața (mp)	Tarla	Parcelă	Nr. topo	Observații / Referințe
1	faneata	NU	4.940	-	-	-	Sestu Bucetini, Nr. Cad. 1066; Partial 1068; Partial 1067, din planul cadastral 1:2880, editia 1874 - Cuptoare

Lungime Segmente

1) Valorile lungimilor segmentelor sunt obținute din proiecție în plan.

Punct început	X / Y	Punct sfârșit	X / Y	Lungime segment (** (m)
1	286.263,414 394.874,124	2	286.282,669 394.854,336	27.61
2	286.282,669 394.854,336	3	286.400,298 394.736,666	166.382
3	286.400,298 394.736,666	4	286.417,82 394.719,424	24.583
4	286.417,82 394.719,424	5	286.435,479 394.736,461	24.537

Punct început	X / Y	Punct sfârșit	X / Y	Lungime segment (** (m)
5	286.435,479 394.736,461	6	286.308,836 394.858,19	175.66
6	286.308,836 394.858,19	7	286.279,428 394.888,253	42.055
7	286.279,428 394.888,253	1	286.263,414 394.874,124	21.356

** Lungimile segmentelor sunt determinate în planul de proiecție Stereo 70 și sunt rotunjite la 1 milimetru.

*** Distanța dintre puncte este formată din segmente cumulate ce sunt mai mici decât valoarea 1 milimetru.

**DATE DESPRE IMOBILUL NR. 567**

Oficiul de Cadastru și Publicitate Imobiliară CARAS-SEVERIN
Biroul de Cadastru și Publicitate Imobiliară Caransebes

A. Partea I. Descrierea imobilului

TEREN Extravilan

Adresa: Jud. Caraș-Severin

Nr. Crt	Nr cadastral Nr. topografic	Suprafața* (mp)	Observații / Referințe
A1		8.036	Sector cadastral:46 Teren neimprijmit;

B. Partea II. Proprietari și acte

Inscrieri privitoare la dreptul de proprietate și alte drepturi reale		Referințe
366 / 21/04/2023		
Act Normativ nr. 7, din 13/03/1996 emis de Parlamentul Romaniei;		
B1	Intabulare, drept de PROPRIETATE, dobandit prin Lege, cota actuala 1/1 1) NEIDENTIFICAT NEIDENTIFICAT	A1
Act Normativ nr. 7, din 13/03/1996 emis de Parlamentul Romaniei (Adeverinta nr. 930/29.03.2023, emisa de Primaria Comunei Cornea);		
B2	Se noteaza posesia factica in favoarea lui 1) STOLOJESCU MEILA	A1

C. Partea III. SARCINI .

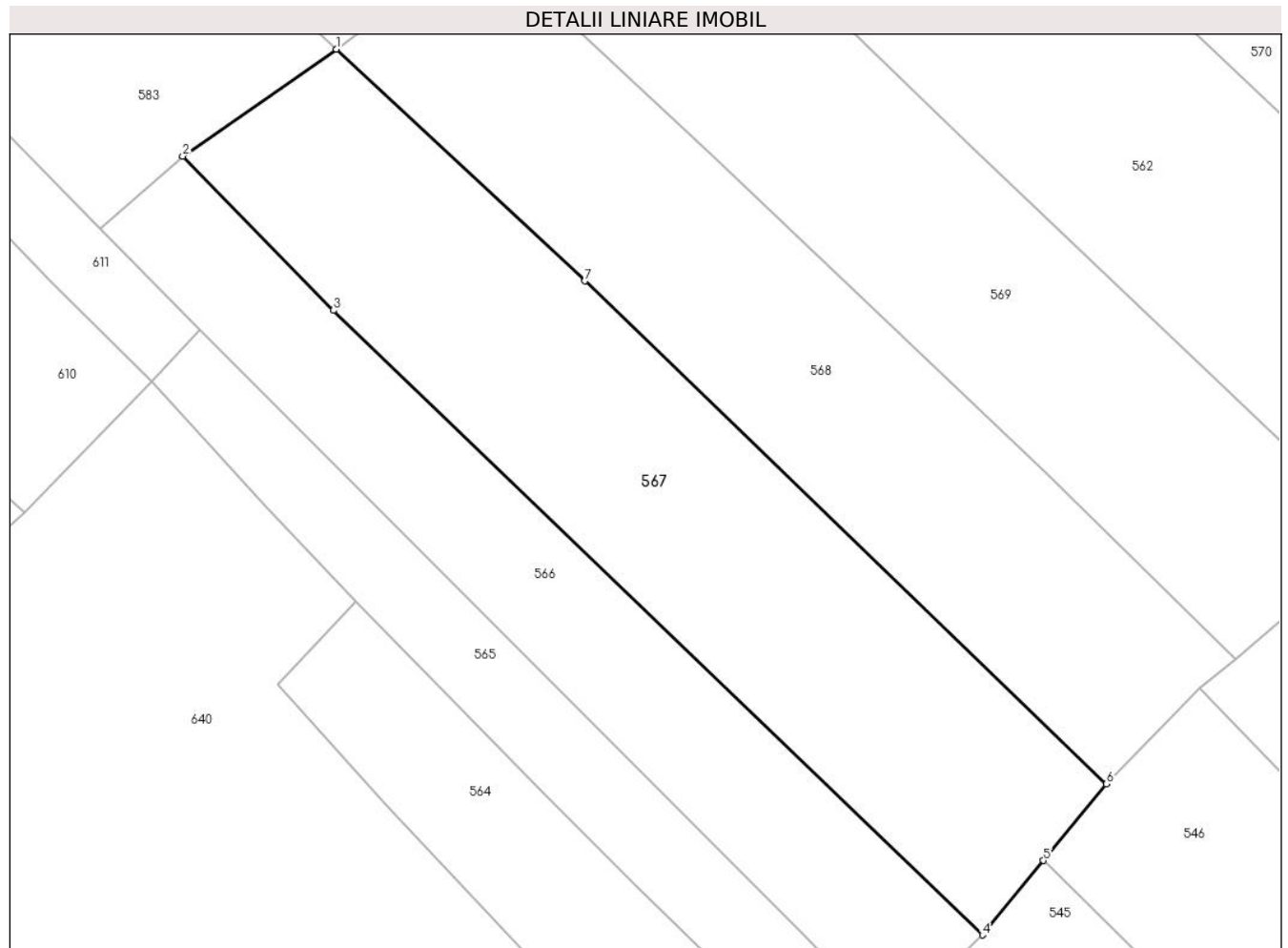
Inscrieri privind dezmembramintele dreptului de proprietate, drepturi reale de garanție și sarcini	Referințe
NU SUNT	

Anexa Nr. 1 La Partea I

Teren

Nr cadastral	Suprafața (mp)*	Observații / Referințe
	8.036	

* Suprafața este determinată în planul de proiecție Stereo 70.



Date referitoare la teren

Crt	Categorie folosință	Intravilan	Suprafața (mp)	Tarla	Parcelă	Nr. topo	Observații / Referințe
1	faneata	NU	8.036	-	-	-	Sestu Bucetinii, Nr. Cad. 1063; 1064; 1065, din planul cadastral 1:2880, editia 1874 - Cuptoare

Lungime Segmente

1) Valorile lungimilor segmentelor sunt obținute din proiecție în plan.

Punct început	X / Y	Punct sfârșit	X / Y	Lungime segment (** (m)
1	286.309,352 394.909,078	2	286.279,428 394.888,253	36.457
2	286.279,428 394.888,253	3	286.308,836 394.858,19	42.055
3	286.308,836 394.858,19	4	286.435,479 394.736,461	175.66
4	286.435,479 394.736,461	5	286.447,402 394.750,971	18.78
5	286.447,402 394.750,971	6	286.459,652 394.765,878	19.295

Punct început	X / Y	Punct sfârşit	X / Y	Lungime segment (** (m)
6	286.459,652 394.765,878	7	286.357,945 394.863,914	141.263
7	286.357,945 394.863,914	1	286.309,352 394.909,078	66.341

** Lungimile segmentelor sunt determinate în planul de proiecţie Stereo 70 şi sunt rotunjite la 1 milimetru.

*** Distanţa dintre puncte este formată din segmente cumulate ce sunt mai mici decât valoarea 1 milimetru.

**DATE DESPRE IMOBILUL NR. 568**

Oficiul de Cadastru și Publicitate Imobiliară CARAS-SEVERIN
Biroul de Cadastru și Publicitate Imobiliară Caransebes

A. Partea I. Descrierea imobilului

TEREN Extravilan

Adresa: Jud. Caraș-Severin

Nr. Crt	Nr cadastral Nr. topografic	Suprafața* (mp)	Observații / Referințe
A1		7.221	Sector cadastral:46 Teren neimprijmit;

B. Partea II. Proprietari și acte

Inscrieri privitoare la dreptul de proprietate și alte drepturi reale		Referințe
367 / 21/04/2023		
Act Normativ nr. 7, din 13/03/1996 emis de Parlamentul Romaniei;		
B1	Intabulare, drept de PROPRIETATE, dobandit prin Lege, cota actuala 1/1 1) NEIDENTIFICAT NEIDENTIFICAT	A1
Act Normativ nr. 7, din 13/03/1996 emis de Parlamentul Romaniei (Adeverinta nr. 1283/10.04.2023, emisa de Primaria Comunei Cornea);		
B2	Se noteaza posesia factica in favoarea lui 1) POPA FLORENTIN-LUCIAN	A1

C. Partea III. SARCINI .

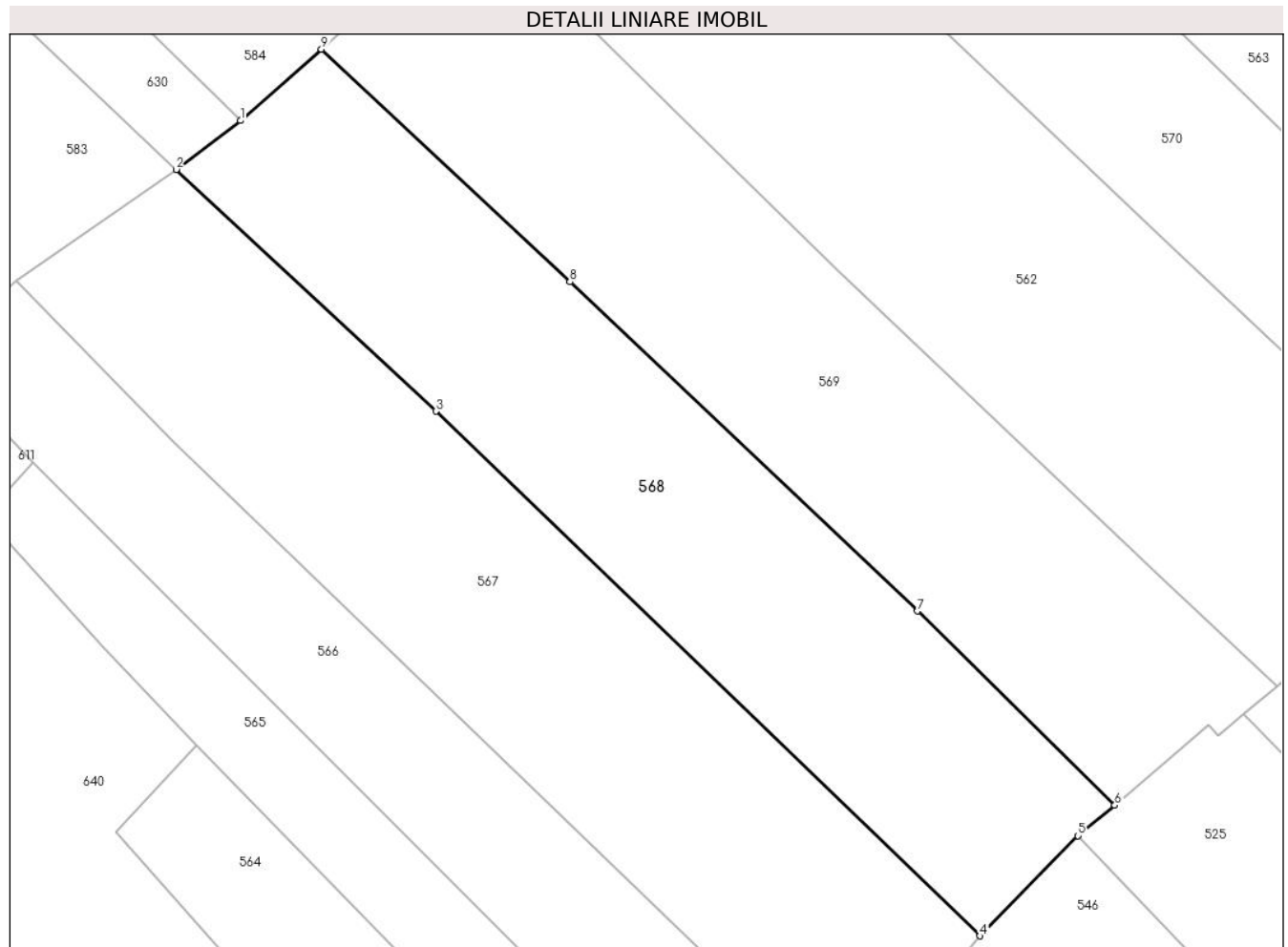
Inscrieri privind dezmembramintele dreptului de proprietate, drepturi reale de garanție și sarcini	Referințe
NU SUNT	

Anexa Nr. 1 La Partea I

Teren

Nr cadastral	Suprafața (mp)*	Observații / Referințe
	7.221	

* Suprafața este determinată în planul de proiecție Stereo 70.



Date referitoare la teren

Crt	Categorie folosință	Intravilan	Suprafața (mp)	Tarla	Parcelă	Nr. topo	Observații / Referințe
1	faneata	NU	7.221	-	-	-	Sestu Bucetini, Nr. Cad. 1062, din planul cadastral 1:2880, editia 1874 - Cuptoare

Lungime Segmente

1) Valorile lungimilor segmentelor sunt obținute din proiecție în plan.

Punct început	X / Y	Punct sfârșit	X / Y	Lungime segment (** (m)
1	286.321,372 394.918,201	2	286.309,352 394.909,078	15.09
2	286.309,352 394.909,078	3	286.357,945 394.863,914	66.341
3	286.357,945 394.863,914	4	286.459,652 394.765,878	141.263
4	286.459,652 394.765,878	5	286.477,972 394.784,592	26.188
5	286.477,972 394.784,592	6	286.484,881 394.790,287	8.954

Punct început	X / Y	Punct sfârșit	X / Y	Lungime segment (** (m)
6	286.484,881 394.790,287	7	286.447,981 394.826,574	51.753
7	286.447,981 394.826,574	8	286.383,004 394.888,097	89.482
8	286.383,004 394.888,097	9	286.336,5 394.931,529	63.632
9	286.336,5 394.931,529	1	286.321,372 394.918,201	20.162

** Lungimile segmentelor sunt determinate în planul de proiecție Stereo 70 și sunt rotunjite la 1 milimetru.

*** Distanța dintre puncte este formată din segmente cumulate ce sunt mai mici decât valoarea 1 milimetru.

**DATE DESPRE IMOBILUL NR. 569**

Oficiul de Cadastru și Publicitate Imobiliară CARAS-SEVERIN
Biroul de Cadastru și Publicitate Imobiliară Caransebes

A. Partea I. Descrierea imobilului

TEREN Extravilan

Adresa: Jud. Caraș-Severin

Nr. Crt	Nr cadastral Nr. topografic	Suprafața* (mp)	Observații / Referințe
A1		8.060	Sector cadastral:46 Teren neimprijmit;

B. Partea II. Proprietari și acte

Inscrieri privitoare la dreptul de proprietate și alte drepturi reale		Referințe
1252 / 07/06/2023		
Act Normativ nr. 7, din 13/03/1996 emis de Parlamentul Romaniei;		
B1	Intabulare, drept de PROPRIETATE, dobandit prin Lege, cota actuala 1/1 1) NEIDENTIFICAT NEIDENTIFICAT	A1
Act Normativ nr. 7, din 13/03/1996 emis de Parlamentul Romaniei (Adeverinta nr. 2120/22.05.2023, emisa de Primaria Comunei Cornea);		
B1	Se noteaza posesia factica in favoarea lui 1) LAZARESCU ILIE	A1

C. Partea III. SARCINI .

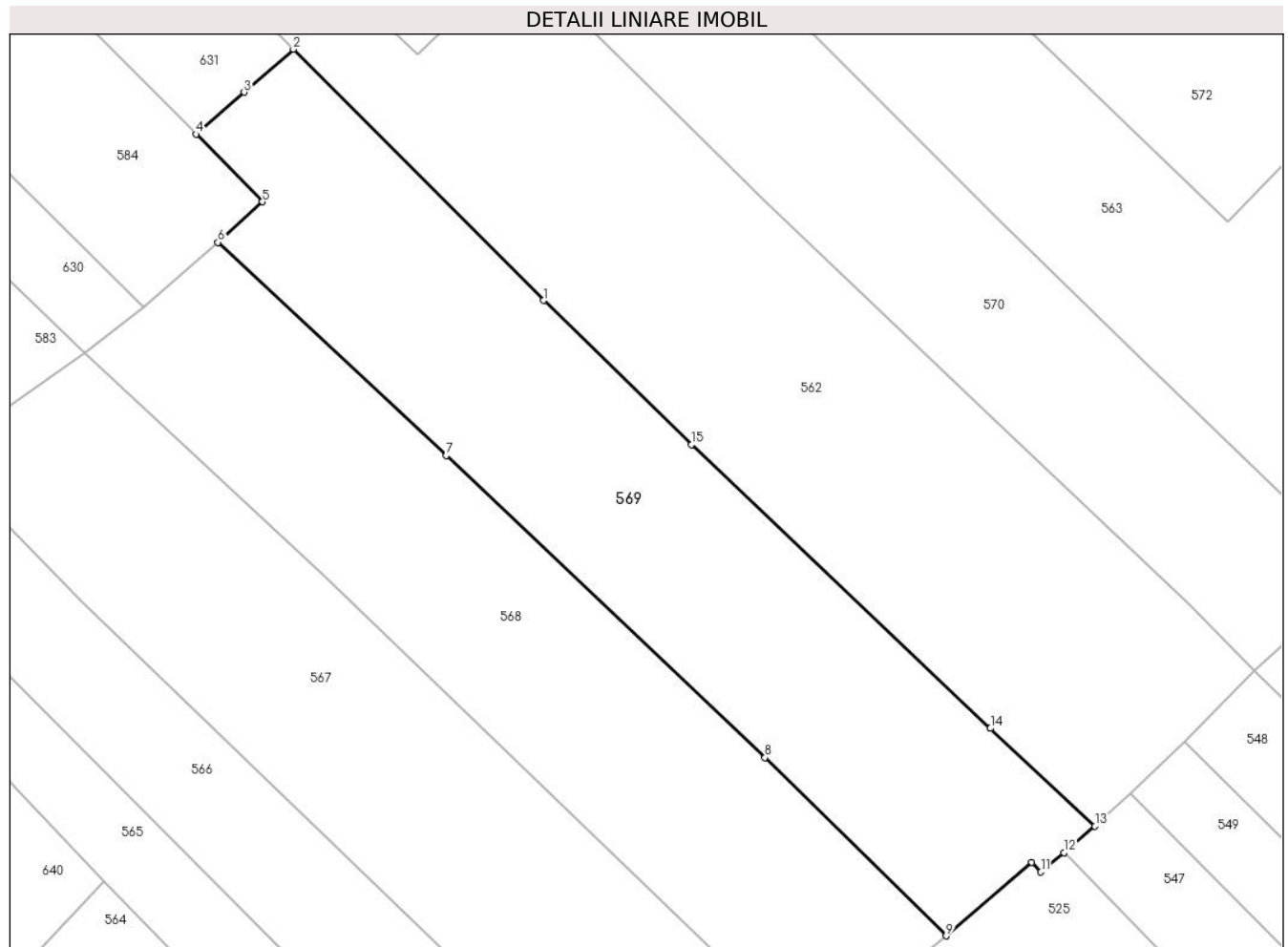
Inscrieri privind dezmembramintele dreptului de proprietate, drepturi reale de garanție și sarcini	Referințe
NU SUNT	

Anexa Nr. 1 La Partea I

Teren

Nr cadastral	Suprafața (mp)*	Observații / Referințe
	8.060	

* Suprafața este determinată în planul de proiecție Stereo 70.



Date referitoare la teren

Crt	Categorie folosință	Intravilan	Suprafața (mp)	Tarla	Parcelă	Nr. topo	Observații / Referințe
1	faneata	NU	8.060	-	-	-	Sestu Bucetinii, Nr. Cad. 1060; 1062; Partial 1036, din planul cadastral 1: 2880, editia 1874 - Cuptoare

Lungime Segmente

1) Valorile lungimilor segmentelor sunt obținute din proiecție în plan.

Punct început	X / Y	Punct sfârșit	X / Y	Lungime segment (** (m)
1	286.402,835 394.919,694	2	286.351,857 394.970,855	72.223
2	286.351,857 394.970,855	3	286.341,798 394.962,087	13.344
3	286.341,798 394.962,087	4	286.331,994 394.953,54	13.007
4	286.331,994 394.953,54	5	286.345,522 394.939,804	19.279
5	286.345,522 394.939,804	6	286.336,5 394.931,529	12.242

Punct început	X / Y	Punct sfârșit	X / Y	Lungime segment (** (m)
6	286.336,5 394.931,529	7	286.383,004 394.888,097	63.632
7	286.383,004 394.888,097	8	286.447,981 394.826,574	89.482
8	286.447,981 394.826,574	9	286.484,881 394.790,287	51.753
9	286.484,881 394.790,287	10	286.502,354 394.805,288	23.029
10	286.502,354 394.805,288	11	286.504,215 394.803,301	2.722
11	286.504,215 394.803,301	12	286.508,909 394.807,24	6.127
12	286.508,909 394.807,24	13	286.515,239 394.812,609	8.301
13	286.515,239 394.812,609	14	286.493,916 394.832,545	29.191
14	286.493,916 394.832,545	15	286.433,024 394.890,329	83.945
15	286.433,024 394.890,329	1	286.402,835 394.919,694	42.115

** Lungimile segmentelor sunt determinate în planul de proiecție Stereo 70 și sunt rotunjite la 1 milimetru.

*** Distanța dintre puncte este formată din segmente cumulate ce sunt mai mici decât valoarea 1 milimetru.

**DATE DESPRE IMOBILUL NR. 570**

Oficiul de Cadastru și Publicitate Imobiliară CARAS-SEVERIN
Biroul de Cadastru și Publicitate Imobiliară Caransebes

A. Partea I. Descrierea imobilului

TEREN Extravilan

Adresa: Jud. Caraș-Severin

Nr. Crt	Nr cadastral Nr. topografic	Suprafața* (mp)	Observații / Referințe
A1		6.278	Sector cadastral:46 Teren neimprijmit;

B. Partea II. Proprietari și acte

Inscrieri privitoare la dreptul de proprietate și alte drepturi reale		Referințe
369 / 21/04/2023		
Act Normativ nr. 7, din 13/03/1996 emis de Parlamentul Romaniei;		
B1	Intabulare, drept de PROPRIETATE, dobandit prin Lege, cota actuala 1/1 1) NEIDENTIFICAT NEIDENTIFICAT	A1
Act Normativ nr. 7, din 13/03/1996 emis de Parlamentul Romaniei (Adeverinta nr. 928/29.03.2023, emisa de Primaria Comunei Cornea);		
B2	Se noteaza posesia factica in favoarea lui 1) JURESCU SIMION	A1

C. Partea III. SARCINI .

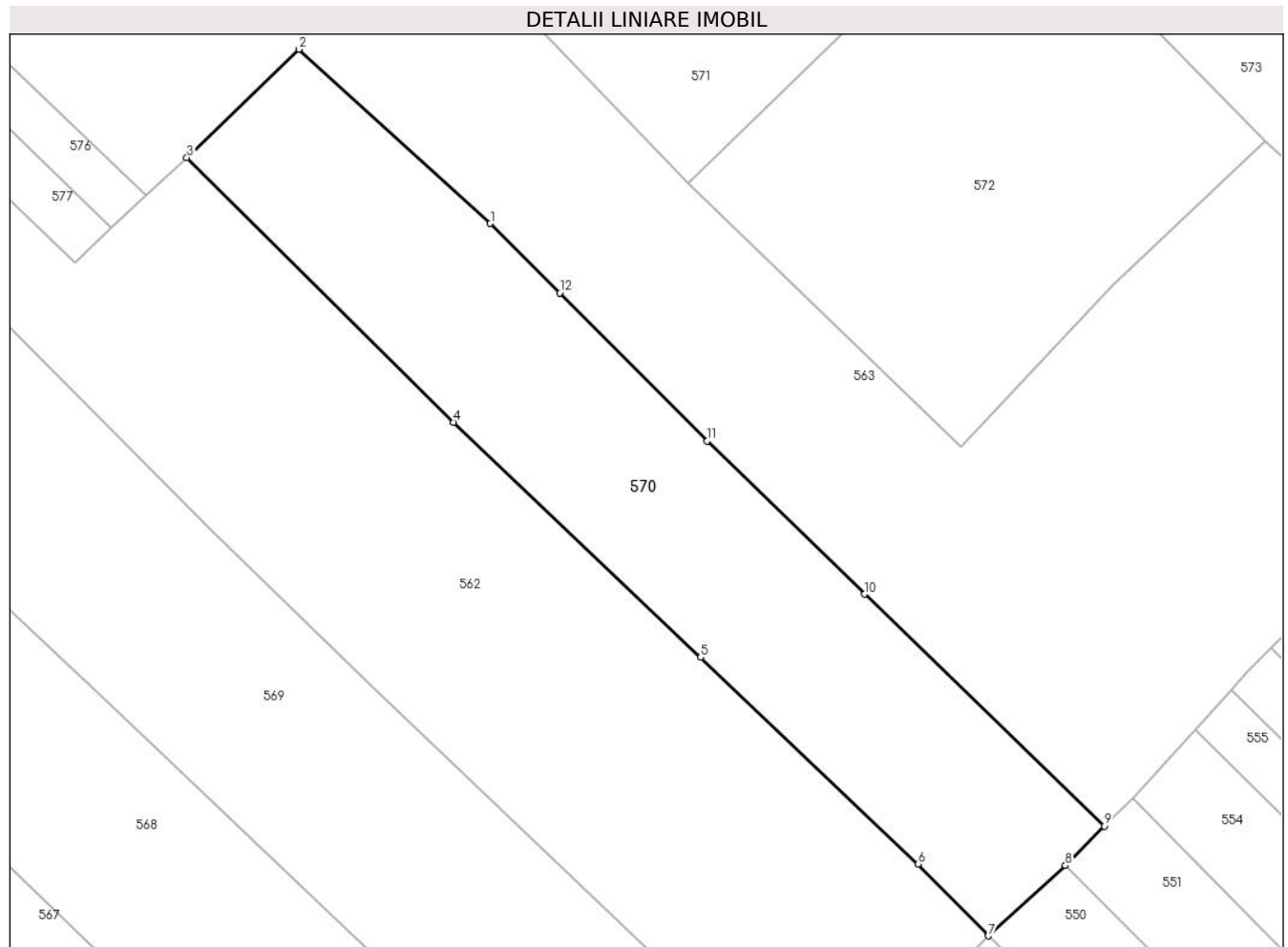
Inscrieri privind dezmembramintele dreptului de proprietate, drepturi reale de garanție și sarcini	Referințe
NU SUNT	

Anexa Nr. 1 La Partea I

Teren

Nr cadastral	Suprafața (mp)*	Observații / Referințe
	6.278	

* Suprafața este determinată în planul de proiecție Stereo 70.



Date referitoare la teren

Crt	Categorie folosință	Intravilan	Suprafața (mp)	Tarla	Parcelă	Nr. topo	Observații / Referințe
1	faneata	NU	6.278	-	-	-	Sestu Bucetinii, Nr. Cad. 1051; 1052; 1053; 1054, din planul cadastral 1: 2880, editia 1874 - Cuptoare

Lungime Segmente

1) Valorile lungimilor segmentelor sunt obținute din proiecție în plan.

Punct început	X / Y	Punct sfârșit	X / Y	Lungime segment (** (m)
1	286.454,661 394.977,197	2	286.418,942 395.009,702	48.295
2	286.418,942 395.009,702	3	286.398,0 394.989,5	29.098
3	286.398,0 394.989,5	4	286.447,757 394.940,093	70.12
4	286.447,757 394.940,093	5	286.493,916 394.896,243	63.667
5	286.493,916 394.896,243	6	286.534,507 394.857,683	55.987

Punct început	X / Y	Punct sfârșit	X / Y	Lungime segment (** (m)
6	286.534,507 394.857,683	7	286.547,615 394.844,301	18.732
7	286.547,615 394.844,301	8	286.562,026 394.857,429	19.494
8	286.562,026 394.857,429	9	286.569,249 394.864,788	10.312
9	286.569,249 394.864,788	10	286.524,481 394.908,043	62.251
10	286.524,481 394.908,043	11	286.495,141 394.936,588	40.935
11	286.495,141 394.936,588	12	286.467,629 394.964,224	38.996
12	286.467,629 394.964,224	1	286.454,661 394.977,197	18.343

** Lungimile segmentelor sunt determinate în planul de proiecție Stereo 70 și sunt rotunjite la 1 milimetru.

*** Distanța dintre puncte este formată din segmente cumulate ce sunt mai mici decât valoarea 1 milimetru.

**DATE DESPRE IMOBILUL NR. 571**

Oficiul de Cadastru și Publicitate Imobiliară CARAS-SEVERIN
Biroul de Cadastru și Publicitate Imobiliară Caransebes

A. Partea I. Descrierea imobilului

TEREN Extravilan

Adresa: Jud. Caraș-Severin

Nr. Crt	Nr cadastral Nr. topografic	Suprafața* (mp)	Observații / Referințe
A1		5.729	Sector cadastral:46 Teren neimprejmut;

B. Partea II. Proprietari și acte

Inscrieri privitoare la dreptul de proprietate și alte drepturi reale		Referințe
370 / 21/04/2023		
Act Normativ nr. 7, din 13/03/1996 emis de Parlamentul Romaniei;		
B1	Intabulare, drept de PROPRIETATE, dobandit prin Lege, cota actuala 1/1 1) NEIDENTIFICAT NEIDENTIFICAT	A1
Act Normativ nr. 7, din 13/03/1996 emis de Parlamentul Romaniei (Adeverinta nr. 1285/10.04.2023, emisa de Primaria Comunei Cornea);		
B2	Se noteaza posesia factica in favoarea lui 1) STOLOJESCU LAZAR , si sotia 2) STOLOJESCU MARIA	A1

C. Partea III. SARCINI .

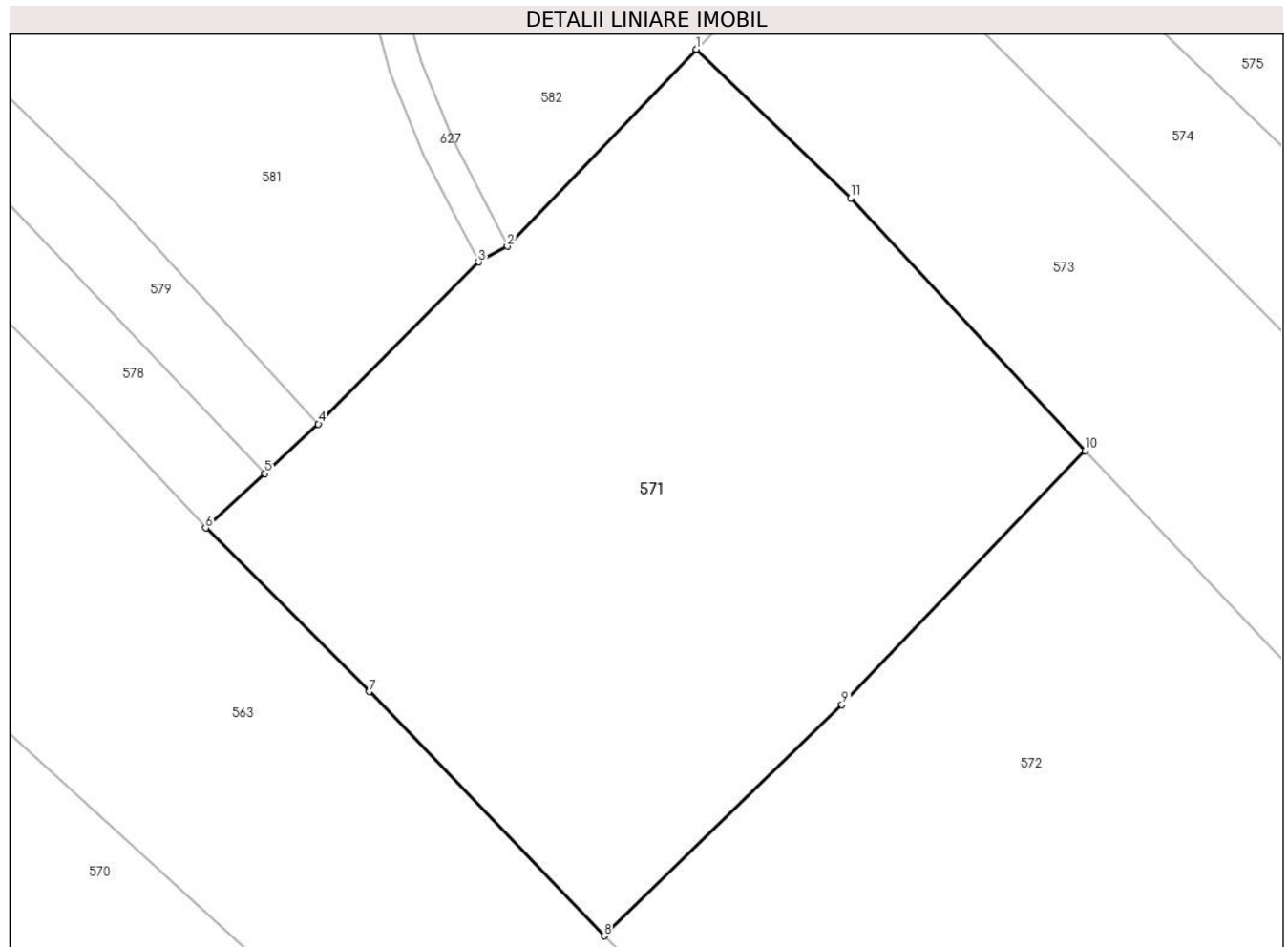
Inscrieri privind dezmembramintele dreptului de proprietate, drepturi reale de garanție și sarcini	Referințe
NU SUNT	

Anexa Nr. 1 La Partea I

Teren

Nr cadastral	Suprafața (mp)*	Observații / Referințe
	5.729	

* Suprafața este determinată în planul de proiecție Stereo 70.



Date referitoare la teren

Crt	Categorie folosință	Intravilan	Suprafața (mp)	Tarla	Parcelă	Nr. topo	Observații / Referințe
1	faneata	NU	5.729	-	-	-	Sestu Bucetini, Nr. Cad. 1180, Partial 1043; Partial 1179, din planul cadastral 1:2880, editia 1874 - Cuptoare

Lungime Segmente

1) Valorile lungimilor segmentelor sunt obținute din proiecție în plan.

Punct început	X / Y	Punct sfârșit	X / Y	Lungime segment (** (m)
1	286.502,837 395.092,515	2	286.479,882 395.068,562	33.177
2	286.479,882 395.068,562	3	286.476,368 395.066,653	3.998
3	286.476,368 395.066,653	4	286.456,892 395.046,962	27.696
4	286.456,892 395.046,962	5	286.450,393 395.040,966	8.843

Punct început	X / Y	Punct sfârșit	X / Y	Lungime segment (** (m)
5	286.450,393 395.040,966	6	286.443,19 395.034,321	9.8
6	286.443,19 395.034,321	7	286.463,053 395.014,442	28.102
7	286.463,053 395.014,442	8	286.491,636 394.984,754	41.211
8	286.491,636 394.984,754	9	286.520,565 395.012,87	40.342
9	286.520,565 395.012,87	10	286.550,169 395.043,715	42.753
10	286.550,169 395.043,715	11	286.521,64 395.074,438	41.926
11	286.521,64 395.074,438	1	286.502,837 395.092,515	26.083

** Lungimile segmentelor sunt determinate în planul de proiecție Stereo 70 și sunt rotunjite la 1 milimetru.

*** Distanța dintre puncte este formată din segmente cumulate ce sunt mai mici decât valoarea 1 milimetru.

**DATE DESPRE IMOBILUL NR. 572**

Oficiul de Cadastru și Publicitate Imobiliară CARAS-SEVERIN
Biroul de Cadastru și Publicitate Imobiliară Caransebes

A. Partea I. Descrierea imobilului

TEREN Extravilan

Adresa: Jud. Caraș-Severin

Nr. Crt	Nr cadastral Nr. topografic	Suprafața* (mp)	Observații / Referințe
A1		5.704	Sector cadastral:46 Teren neimpregmuit;

B. Partea II. Proprietari și acte

Inscrieri privitoare la dreptul de proprietate și alte drepturi reale		Referințe
371 / 22/04/2023		
Act Normativ nr. 7, din 13/03/1996 emis de Parlamentul Romaniei;		
B1	Intabulare, drept de PROPRIETATE, dobandit prin Lege, cota actuala 1/1 1) NEIDENTIFICAT NEIDENTIFICAT	A1
Act Normativ nr. 7, din 13/03/1996 emis de Parlamentul Romaniei (Adeverinta nr. 927/29.03.2023, emisa de Primaria Comunei Cornea);		
B2	Se noteaza posesia factica in favoarea lui 1) ANDERCA IONUT , si sotia 2) ANDERCA STANA	A1

C. Partea III. SARCINI .

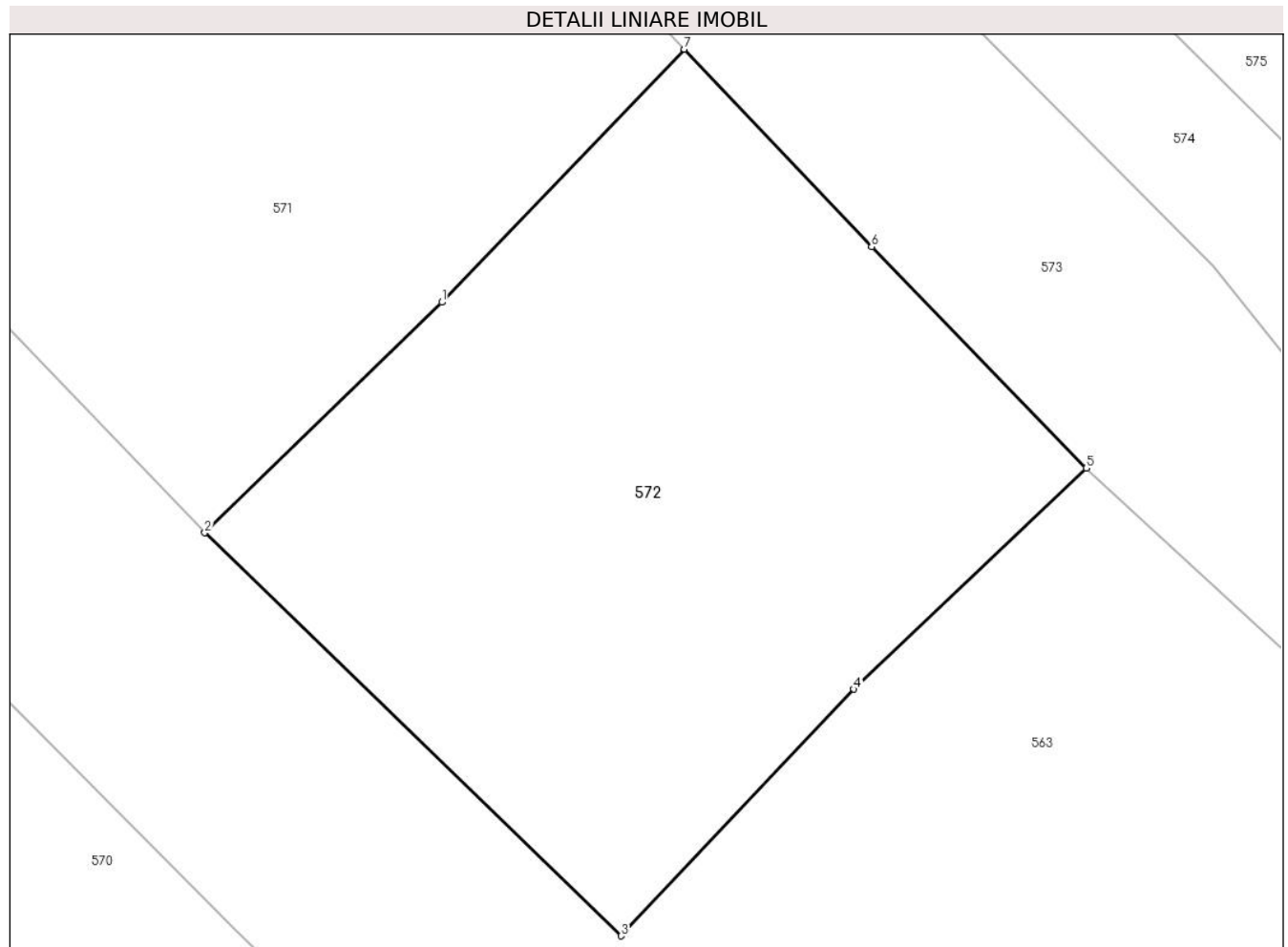
Inscrieri privind dezmembramintele dreptului de proprietate, drepturi reale de garanție și sarcini	Referințe
NU SUNT	

Anexa Nr. 1 La Partea I

Teren

Nr cadastral	Suprafața (mp)*	Observații / Referințe
	5.704	

* Suprafața este determinată în planul de proiecție Stereo 70.



Date referitoare la teren

Crt	Categorie folosință	Intra vilan	Suprafața (mp)	Tarla	Parcelă	Nr. topo	Observații / Referințe
1	livada	NU	5.704	-	-	-	Sestu Bucetini, Nr. Cad. Partial 1043; Partial 1044; Partial 1178; Partial 1179, din planul cadastral 1:2880, editia 1874 - Cuptoare

Lungime Segmente

1) Valorile lungimilor segmentelor sunt obținute din proiecție în plan.

Punct început	X / Y	Punct sfârșit	X / Y	Lungime segment (** (m))
1	286.520,565 395.012,87	2	286.491,636 394.984,754	40.342
2	286.491,636 394.984,754	3	286.542,438 394.935,606	70.685
3	286.542,438 394.935,606	4	286.570,856 394.965,684	41.38
4	286.570,856 394.965,684	5	286.599,215 394.992,639	39.126

Punct început	X / Y	Punct sfârșit	X / Y	Lungime segment (** (m)
5	286.599,215 394.992,639	6	286.573,008 395.019,627	37.619
6	286.573,008 395.019,627	7	286.550,169 395.043,715	33.194
7	286.550,169 395.043,715	1	286.520,565 395.012,87	42.753

** Lungimile segmentelor sunt determinate în planul de proiecție Stereo 70 și sunt rotunjite la 1 milimetru.

*** Distanța dintre puncte este formată din segmente cumulate ce sunt mai mici decât valoarea 1 milimetru.

**DATE DESPRE IMOBILUL NR. 573**

Oficiul de Cadastru și Publicitate Imobiliară CARAS-SEVERIN
Biroul de Cadastru și Publicitate Imobiliară Caransebes

A. Partea I. Descrierea imobilului

TEREN Extravilan

Adresa: Jud. Caraș-Severin

Nr. Crt	Nr cadastral Nr. topografic	Suprafața* (mp)	Observații / Referințe
A1		5.310	Sector cadastral:46 Teren neimprijmit;

B. Partea II. Proprietari și acte

Inscrieri privitoare la dreptul de proprietate și alte drepturi reale		Referințe
372 / 21/04/2023		
Act Normativ nr. 7, din 13/03/1996 emis de Parlamentul Romaniei;		
B1	Intabulare, drept de PROPRIETATE, dobandit prin Lege, cota actuala 1/1 1) NEIDENTIFICAT NEIDENTIFICAT	A1
Act Normativ nr. 7, din 13/03/1996 emis de Parlamentul Romaniei (Adeverinta nr. 926/29.03.2023, emisa de Primaria Comunei Cornea);		
B2	Se noteaza posesia factica in favoarea lui 1) JUCA MIHAI	A1

C. Partea III. SARCINI .

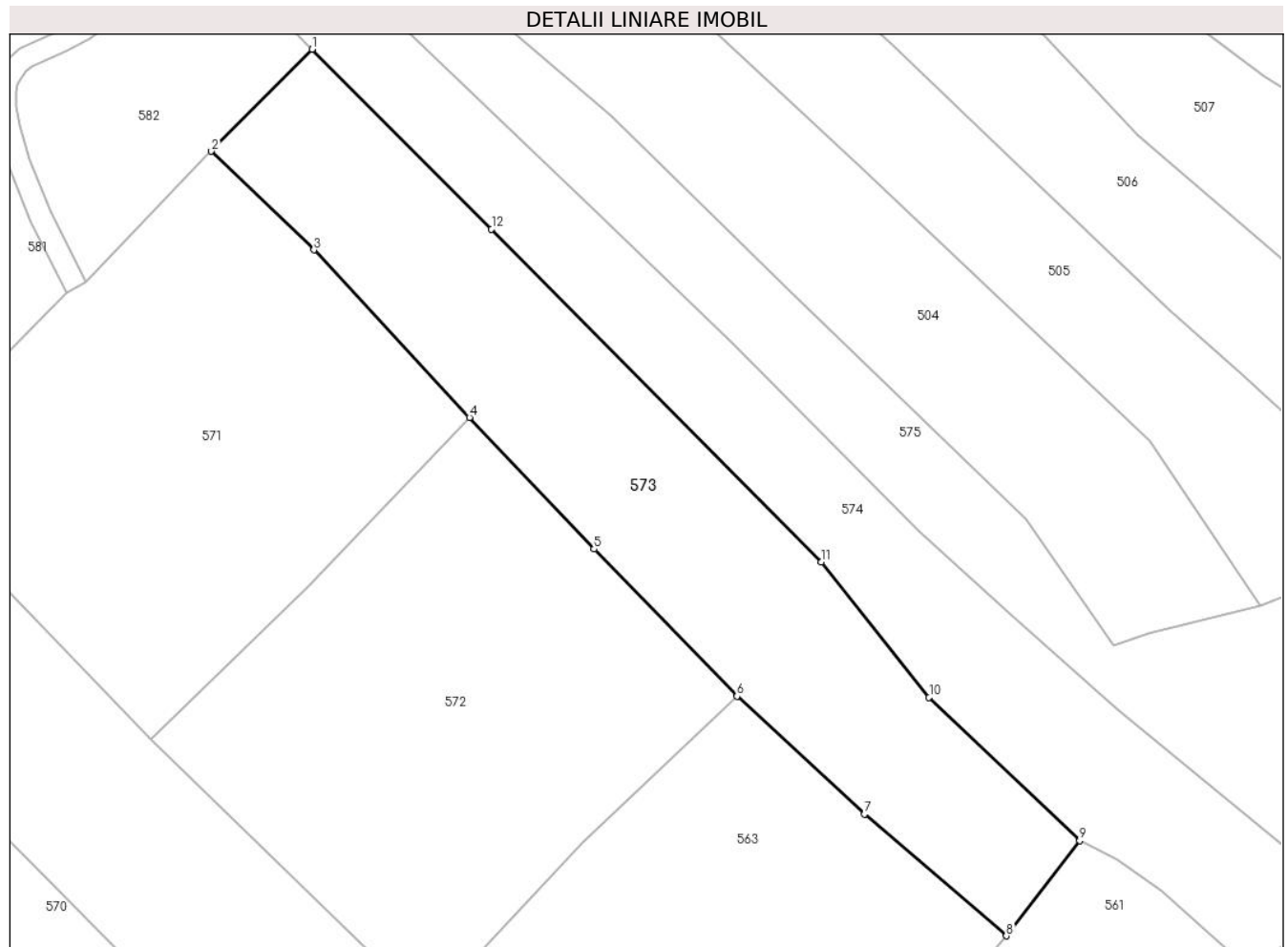
Inscrieri privind dezmembramintele dreptului de proprietate, drepturi reale de garanție și sarcini	Referințe
NU SUNT	

Anexa Nr. 1 La Partea I

Teren

Nr cadastral	Suprafața (mp)*	Observații / Referințe
	5.310	

* Suprafața este determinată în planul de proiecție Stereo 70.



Date referitoare la teren

Crt	Categorie folosință	Intravilan	Suprafața (mp)	Tarla	Parcelă	Nr. topo	Observații / Referințe
1	faneata	NU	5.310	-	-	-	Sestu Bucetini, Nr. Cad. 1176; Partial 1175; Partial 1112, din planul cadastral 1:2880, editia 1874 - Cuptoare

Lungime Segmente

1) Valorile lungimilor segmentelor sunt obținute din proiecție în plan.

Punct început	X / Y	Punct sfârșit	X / Y	Lungime segment (** (m)
1	286.521,32 395.111,202	2	286.502,837 395.092,515	26.283
2	286.502,837 395.092,515	3	286.521,64 395.074,438	26.083
3	286.521,64 395.074,438	4	286.550,169 395.043,715	41.926
4	286.550,169 395.043,715	5	286.573,008 395.019,627	33.194

Punct început	X / Y	Punct sfârșit	X / Y	Lungime segment (** (m)
5	286.573,008 395.019,627	6	286.599,215 394.992,639	37.619
6	286.599,215 394.992,639	7	286.622,613 394.971,062	31.828
7	286.622,613 394.971,062	8	286.648,634 394.948,724	34.294
8	286.648,634 394.948,724	9	286.662,056 394.966,169	22.011
9	286.662,056 394.966,169	10	286.634,473 394.992,434	38.088
10	286.634,473 394.992,434	11	286.614,678 395.017,257	31.749
11	286.614,678 395.017,257	12	286.554,221 395.078,216	85.855
12	286.554,221 395.078,216	1	286.521,32 395.111,202	46.59

** Lungimile segmentelor sunt determinate în planul de proiecție Stereo 70 și sunt rotunjite la 1 milimetru.

*** Distanța dintre puncte este formată din segmente cumulate ce sunt mai mici decât valoarea 1 milimetru.

**DATE DESPRE IMOBILUL NR. 574**

Oficiul de Cadastru și Publicitate Imobiliară CARAS-SEVERIN
Biroul de Cadastru și Publicitate Imobiliară Caransebes

A. Partea I. Descrierea imobilului

TEREN Extravilan

Adresa: Jud. Caraș-Severin

Nr. Crt	Nr cadastral Nr. topografic	Suprafața* (mp)	Observații / Referințe
A1		6.041	Sector cadastral:46 Teren neimprijmit;

B. Partea II. Proprietari și acte

Inscrieri privitoare la dreptul de proprietate și alte drepturi reale		Referințe
361 / 21/04/2023		
Act Normativ nr. 7, din 13/03/1996 emis de Parlamentul Romaniei;		
B1	Intabulare, drept de PROPRIETATE, dobandit prin Lege, cota actuala 1/1 1) NEIDENTIFICAT NEIDENTIFICAT	A1
Act Normativ nr. 7, din 13/03/1996 emis de Parlamentul Romaniei (Adeverinta nr. 925/29.03.2023, emisa de Primaria Comunei Cornea);		
B2	Se noteaza posesia factica in favoarea lui 1) JURESCU FANICA	A1

C. Partea III. SARCINI .

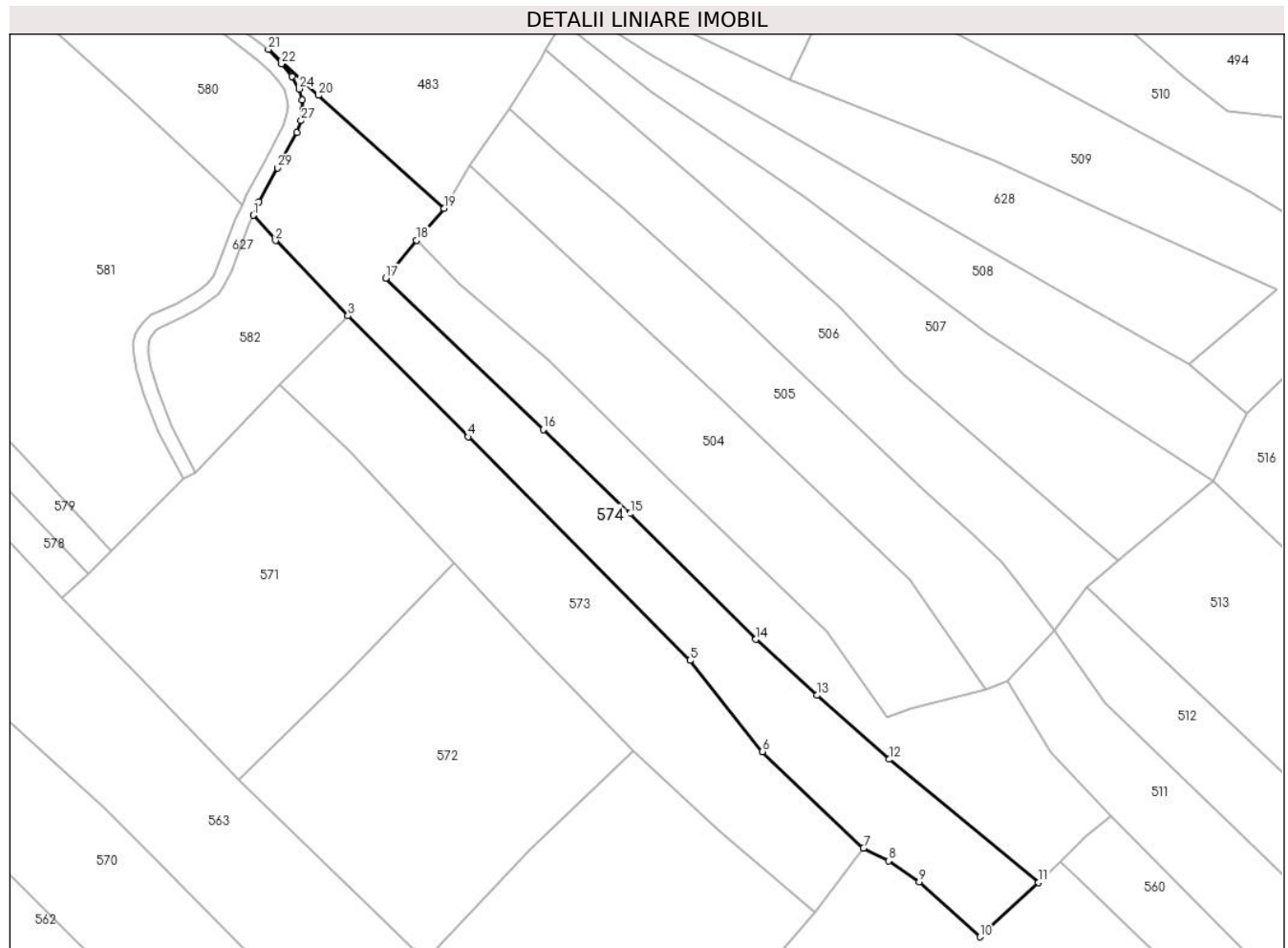
Inscrieri privind dezmembramintele dreptului de proprietate, drepturi reale de garanție și sarcini	Referințe
NU SUNT	

Anexa Nr. 1 La Partea I

Teren

Nr cadastral	Suprafața (mp)*	Observații / Referințe
	6.041	

* Suprafața este determinată în planul de proiecție Stereo 70.



Date referitoare la teren

Crt	Categorie folosință	Intravilan	Suprafața (mp)	Tarla	Parcelă	Nr. topo	Observații / Referințe
1	faneata	NU	6.041	-	-	-	Sestu Bucetinii, Nr. Cad. Partial 1175; Partial 1186; Partial 1112, din planul cadastral 1:2880, editia 1874 - Cuptoare

Lungime Segmente

1) Valorile lungimilor segmentelor sunt obținute din proiecție în plan.

Punct început	X / Y	Punct sfârșit	X / Y	Lungime segment (** (m))
1	286.495,524 395.138,576	2	286.501,62 395.131,709	9.183
3	286.521,32 395.111,202	4	286.554,221 395.078,216	46.59
5	286.614,678 395.017,257	6	286.634,473 394.992,434	31.749
7	286.662,056 394.966,169	8	286.668,976 394.962,667	7.756

Punct început	X / Y	Punct sfârșit	X / Y	Lungime segment (** (m))
2	286.501,62 395.131,709	3	286.521,32 395.111,202	28.436
4	286.554,221 395.078,216	5	286.614,678 395.017,257	85.855
6	286.634,473 394.992,434	7	286.662,056 394.966,169	38.088
8	286.668,976 394.962,667	9	286.677,231 394.956,962	10.035

Punct început	X / Y	Punct sfârșit	X / Y	Lungime segment (** (m)
9	286.677,231 394.956,962	10	286.693,792 394.941,929	22.366
11	286.709,826 394.956,728	12	286.668,989 394.990,318	52.877
13	286.649,3 395.007,762	14	286.632,677 395.023,01	22.557
15	286.598,378 395.057,298	16	286.574,623 395.080,188	32.989
17	286.531,709 395.121,486	18	286.540,102 395.131,81	13.305
19	286.547,576 395.140,428	20	286.513,322 395.171,245	46.076
21	286.499,665 395.183,823	22	286.503,223 395.179,872	5.317
23	286.506,144 395.176,348	24	286.508,084 395.173,016	3.856
25	286.508,955 395.170,082	26	286.509,045 395.167,452	2.632
27	286.508,604 395.164,369	28	286.507,431 395.161,119	3.455
29	286.502,228 395.151,53	30	286.497,131 395.142,235	10.601

Punct început	X / Y	Punct sfârșit	X / Y	Lungime segment (** (m)
10	286.693,792 394.941,929	11	286.709,826 394.956,728	21.82
12	286.668,989 394.990,318	13	286.649,3 395.007,762	26.305
14	286.632,677 395.023,01	15	286.598,378 395.057,298	48.499
16	286.574,623 395.080,188	17	286.531,709 395.121,486	59.558
18	286.540,102 395.131,81	19	286.547,576 395.140,428	11.407
20	286.513,322 395.171,245	21	286.499,665 395.183,823	18.567
22	286.503,223 395.179,872	23	286.506,144 395.176,348	4.577
24	286.508,084 395.173,016	25	286.508,955 395.170,082	3.061
26	286.509,045 395.167,452	27	286.508,604 395.164,369	3.114
28	286.507,431 395.161,119	29	286.502,228 395.151,53	10.91
30	286.497,131 395.142,235	1	286.495,524 395.138,576	3.996

** Lungimile segmentelor sunt determinate în planul de proiecție Stereo 70 și sunt rotunjite la 1 milimetru.

*** Distanța dintre puncte este formată din segmente cumulate ce sunt mai mici decât valoarea 1 milimetru.

**DATE DESPRE IMOBILUL NR. 575**

Oficiul de Cadastru și Publicitate Imobiliară CARAS-SEVERIN
Biroul de Cadastru și Publicitate Imobiliară Caransebes

A. Partea I. Descrierea imobilului

TEREN Extravilan

Adresa: Jud. Caraș-Severin, Extravilan Cuptoare

Nr. Crt	Nr cadastral Nr. topografic	Suprafața* (mp)	Observații / Referințe
A1	31601	4.272	Sector cadastral:46 Teren neimprejmut;

B. Partea II. Proprietari și acte

Inscrieri privitoare la dreptul de proprietate și alte drepturi reale		Referințe
5598 / 25/02/2022		
Act Normativ nr. 7, din 13/03/1996 emis de Parlamentul Romaniei;		
B1	Intabulare, drept de PROPRIETATE, dobandit prin Lege, cota actuala 1/1 1) NEIDENTIFICAT NEIDENTIFICAT	A1
Act Notarial nr. 624, din 24/02/2022 emis de NP Simescu Nicoleta Iconia (Act Administrativ Nr. 68 din 23.02.2022, emis de Primaria Comunei Cornea; Act Administrativ Nr. 959 din 05.04.2021, emis de Primaria Comunei Cornea);		
B2	In baza art.41 alin (8) din Lg.7/1996, republicata, se noteaza posesia factica in favoarea 1) STOLOJESCU ROMAN , si sotia 2) STOLOJESCU MARIA , nascuta Balan <i>OBSERVATII: bun comun</i>	A1

C. Partea III. SARCINI .

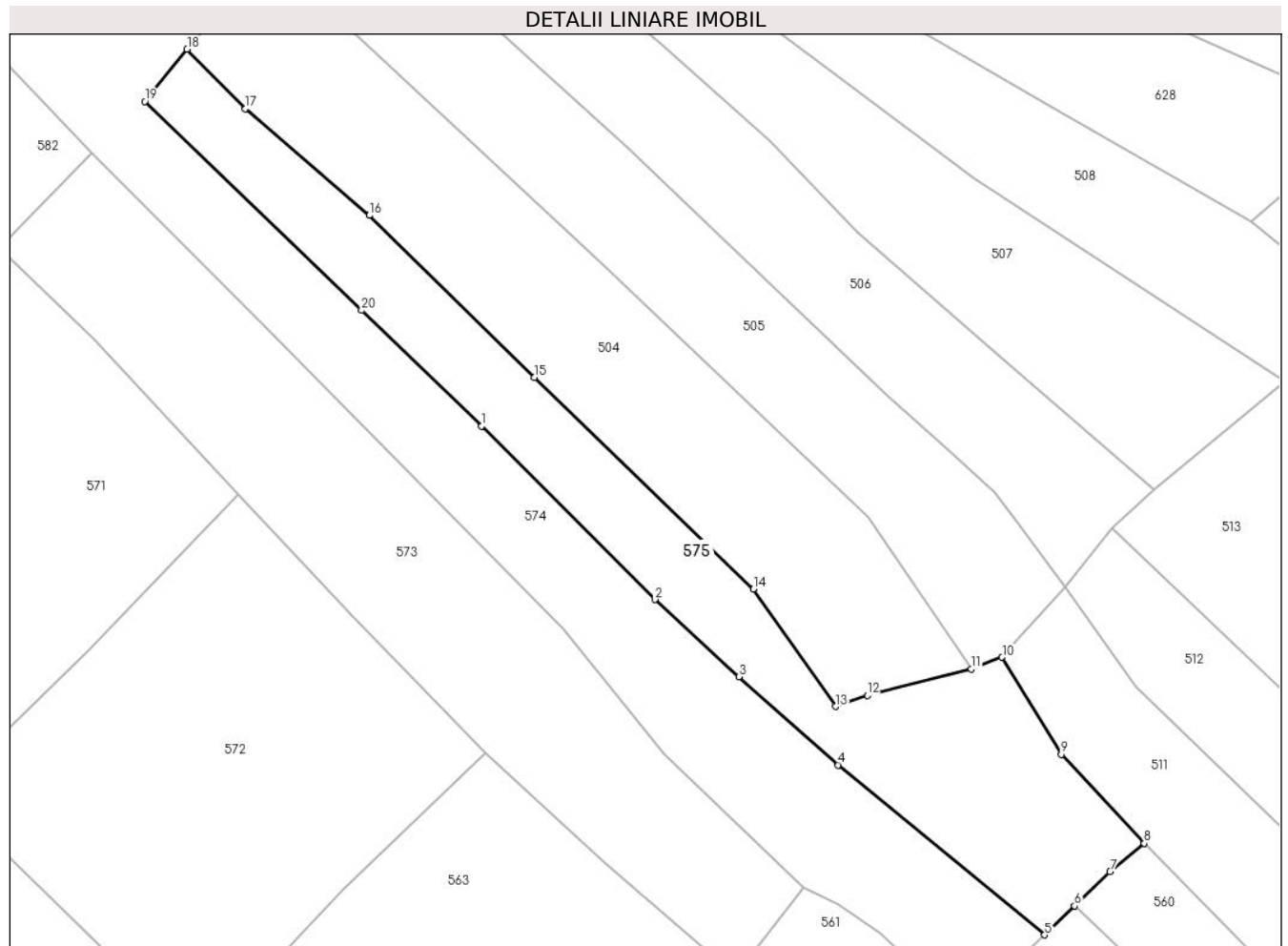
Inscrieri privind dezmembramintele dreptului de proprietate, drepturi reale de garanție și sarcini	Referințe
NU SUNT	

Anexa Nr. 1 La Partea I

Teren

Nr cadastral	Suprafața (mp)*	Observații / Referințe
31601	4.272	

* Suprafața este determinată în planul de proiecție Stereo 70.



Date referitoare la teren

Crt	Categorie folosință	Intravilan	Suprafața (mp)	Tarla	Parcelă	Nr. topo	Observații / Referințe
1	faneata	NU	4.272	-	-	-	Sestu Bucetini, Nr. Cad. Partial 1173, Partial 1174, Partial 1112, din planul cadastral 1:2880, editia 1874 - Cuptoare

Lungime Segmente

1) Valorile lungimilor segmentelor sunt obținute din proiecție în plan.

Punct început	X / Y	Punct sfârșit	X / Y	Lungime segment (** (m)
1	286.598,378 395.057,298	2	286.632,677 395.023,01	48.499
2	286.632,677 395.023,01	3	286.649,3 395.007,762	22.557
3	286.649,3 395.007,762	4	286.668,989 394.990,318	26.305
4	286.668,989 394.990,318	5	286.709,826 394.956,728	52.877

Punct început	X / Y	Punct sfârșit	X / Y	Lungime segment (** (m)
5	286.709,826 394.956,728	6	286.715,749 394.962,448	8.233
6	286.715,749 394.962,448	7	286.722,783 394.969,241	9.779
7	286.722,783 394.969,241	8	286.729,534 394.974,818	8.756
8	286.729,534 394.974,818	9	286.713,116 394.992,412	24.064
9	286.713,116 394.992,412	10	286.701,395 395.011,596	22.482
10	286.701,395 395.011,596	11	286.695,307 395.009,255	6.523
11	286.695,307 395.009,255	12	286.674,712 395.004,077	21.236
12	286.674,712 395.004,077	13	286.668,409 395.001,862	6.681
13	286.668,409 395.001,862	14	286.652,186 395.025,103	28.343
14	286.652,186 395.025,103	15	286.608,801 395.066,935	60.268
15	286.608,801 395.066,935	16	286.576,161 395.098,953	45.722
16	286.576,161 395.098,953	17	286.551,616 395.120,027	32.351
17	286.551,616 395.120,027	18	286.540,102 395.131,81	16.474
18	286.540,102 395.131,81	19	286.531,709 395.121,486	13.305
19	286.531,709 395.121,486	20	286.574,623 395.080,188	59.558
20	286.574,623 395.080,188	1	286.598,378 395.057,298	32.989

** Lungimile segmentelor sunt determinate în planul de proiecție Stereo 70 și sunt rotunjite la 1 milimetru.

*** Distanța dintre puncte este formată din segmente cumulate ce sunt mai mici decât valoarea 1 milimetru.

**DATE DESPRE IMOBILUL NR. 576**

Oficiul de Cadastru și Publicitate Imobiliară CARAS-SEVERIN
Biroul de Cadastru și Publicitate Imobiliară Caransebes

A. Partea I. Descrierea imobilului

TEREN Extravilan

Adresa: Jud. Caraș-Severin

Nr. Crt	Nr cadastral Nr. topografic	Suprafața* (mp)	Observații / Referințe
A1		2.076	Sector cadastral:46 Teren neimpregmuit;

B. Partea II. Proprietari și acte

Inscrieri privitoare la dreptul de proprietate și alte drepturi reale		Referințe
68 / 12/04/2023		
Act Normativ nr. 7, din 13/03/1996 emis de Parlamentul Romaniei;		
B1	Intabulare, drept de PROPRIETATE, dobandit prin Lege, cota actuala 1/1 1) NEIDENTIFICAT NEIDENTIFICAT	A1
Act Normativ nr. 7, din 13/03/1996 emis de Parlamentul Romaniei (Adeverinta nr. 936/29.03.2023, emisa de Primaria Comunei Cornea);		
B2	Se noteaza posesia factica in favoarea lui 1) STOLOJESCU NICOLAE	A1

C. Partea III. SARCINI .

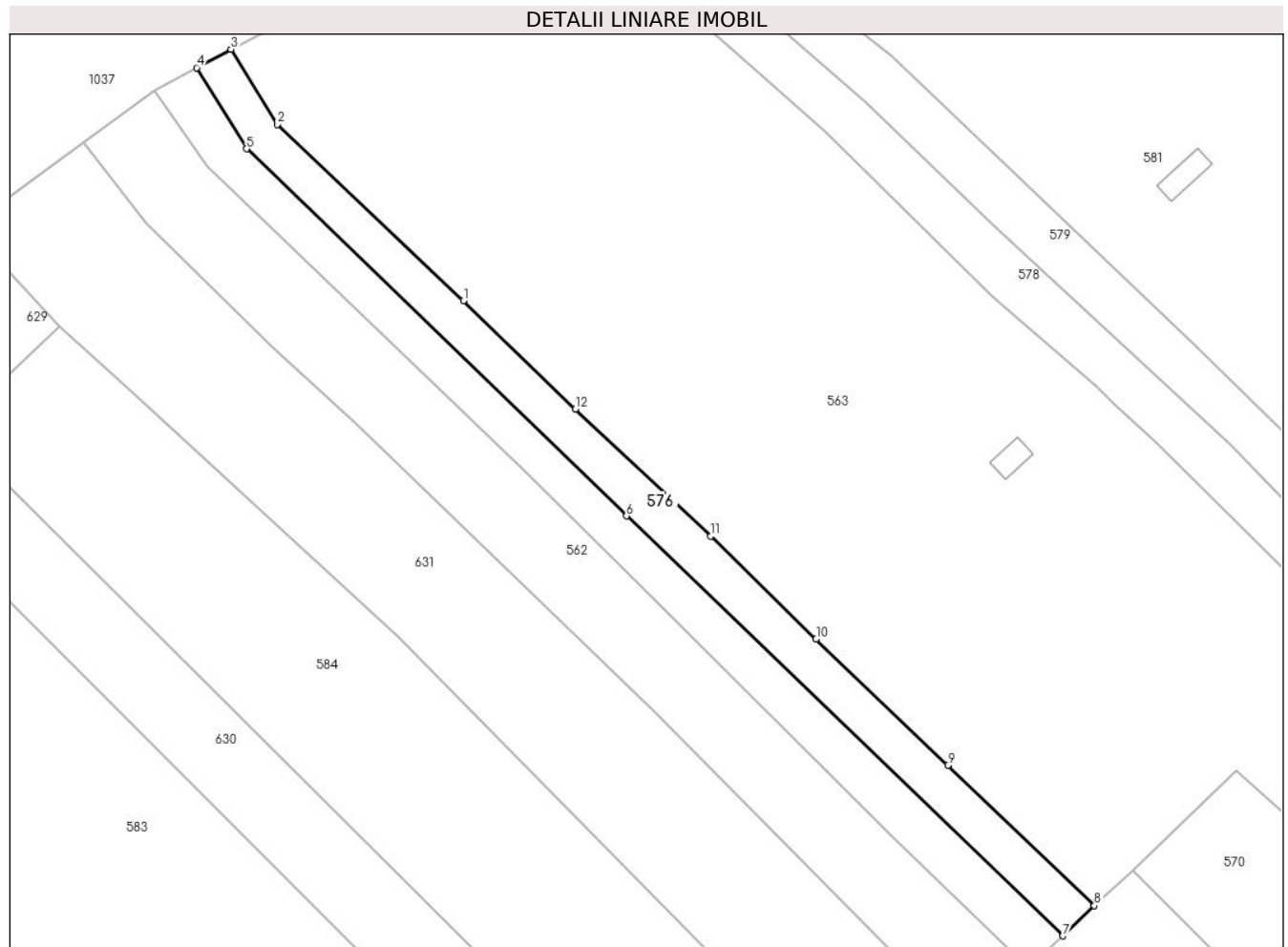
Inscrieri privind dezmembramintele dreptului de proprietate, drepturi reale de garanție și sarcini	Referințe
NU SUNT	

Anexa Nr. 1 La Partea I

Teren

Nr cadastral	Suprafața (mp)*	Observații / Referințe
	2.076	

* Suprafața este determinată în planul de proiecție Stereo 70.



Date referitoare la teren

Crt	Categorie folosință	Intravilan	Suprafața (mp)	Tarla	Parcelă	Nr. topo	Observații / Referințe
1	faneata	NU	2.076	-	-	-	Sestu Bucetinii, Nr. Cad. Partial 1038, din planul cadastral 1:2880, editia 1874 - Cuptoare

Lungime Segmente

1) Valorile lungimilor segmentelor sunt obținute din proiecție în plan.

Punct început	X / Y	Punct sfârșit	X / Y	Lungime segment (** (m)
1	286.263,322 395.104,079	2	286.225,865 395.139,502	51.554
2	286.225,865 395.139,502	3	286.216,554 395.154,612	17.749
3	286.216,554 395.154,612	4	286.209,613 395.150,896	7.873
4	286.209,613 395.150,896	5	286.219,715 395.134,576	19.194
5	286.219,715 395.134,576	6	286.296,128 395.060,806	106.212

Punct început	X / Y	Punct sfârșit	X / Y	Lungime segment (** (m)
6	286.296,128 395.060,806	7	286.383,926 394.976,36	121.817
7	286.383,926 394.976,36	8	286.390,295 394.982,443	8.807
8	286.390,295 394.982,443	9	286.360,8 395.010,666	40.822
9	286.360,8 395.010,666	10	286.334,3 395.036,043	36.691
10	286.334,3 395.036,043	11	286.313,065 395.056,7	29.625
11	286.313,065 395.056,7	12	286.285,818 395.082,272	37.367
12	286.285,818 395.082,272	1	286.263,322 395.104,079	31.331

** Lungimile segmentelor sunt determinate în planul de proiecție Stereo 70 și sunt rotunjite la 1 milimetru.

*** Distanța dintre puncte este formată din segmente cumulate ce sunt mai mici decât valoarea 1 milimetru.

**DATE DESPRE IMOBILUL NR. 577**

Oficiul de Cadastru și Publicitate Imobiliară CARAS-SEVERIN
Biroul de Cadastru și Publicitate Imobiliară Caransebes

A. Partea I. Descrierea imobilului

TEREN Extravilan

Adresa: Jud. Caraș-Severin

Nr. Crt	Nr cadastral Nr. topografic	Suprafața* (mp)	Observații / Referințe
A1		2.107	Sector cadastral:46 Teren neimprijmit;

B. Partea II. Proprietari și acte

Inscrieri privitoare la dreptul de proprietate și alte drepturi reale		Referințe
69 / 12/04/2023		
Act Normativ nr. 7, din 13/03/1996 emis de Parlamentul Romaniei;		
B1	Intabulare, drept de PROPRIETATE, dobandit prin Lege, cota actuala 1/1 1) NEIDENTIFICAT NEIDENTIFICAT	A1
Act Normativ nr. 7, din 13/03/1996 emis de Parlamentul Romaniei (Adeverinta nr. 937/29.03.2023, emisa de Primaria Comunei Cornea);		
B2	Se noteaza posesia factica in favoarea lui 1) STOLOJESCU MIHAIL	A1

C. Partea III. SARCINI .

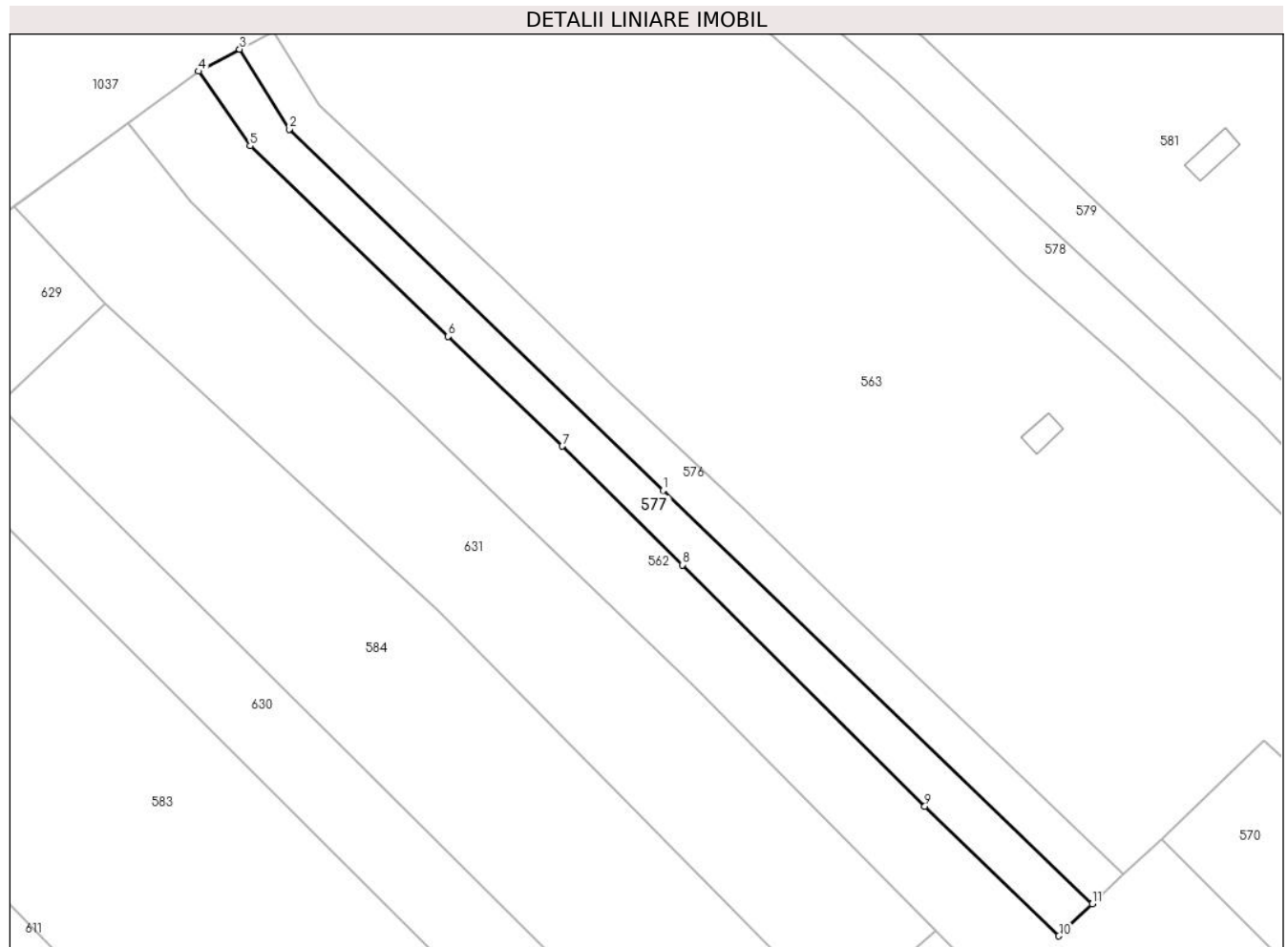
Inscrieri privind dezmembramintele dreptului de proprietate, drepturi reale de garanție și sarcini	Referințe
NU SUNT	

Anexa Nr. 1 La Partea I

Teren

Nr cadastral	Suprafața (mp)*	Observații / Referințe
	2.107	

* Suprafața este determinată în planul de proiecție Stereo 70.



Date referitoare la teren

Crt	Categorie folosință	Intravilan	Suprafața (mp)	Tarla	Parcelă	Nr. topo	Observații / Referințe
1	faneata	NU	2.107	-	-	-	Sestu Bucetinii, Nr. Cad. Partial 1038, din planul cadastral 1:2880, editia 1874 - Cuptoare

Lungime Segmente

1) Valorile lungimilor segmentelor sunt obținute din proiecție în plan.

Punct început	X / Y	Punct sfârșit	X / Y	Lungime segment (** (m)
1	286.296,128 395.060,806	2	286.219,715 395.134,576	106.212
2	286.219,715 395.134,576	3	286.209,613 395.150,896	19.194
3	286.209,613 395.150,896	4	286.201,201 395.146,392	9.541
4	286.201,201 395.146,392	5	286.211,746 395.131,149	18.535
5	286.211,746 395.131,149	6	286.252,23 395.092,26	56.136

Punct început	X / Y	Punct sfârșit	X / Y	Lungime segment (** (m)
6	286.252,23 395.092,26	7	286.275,572 395.069,842	32.364
7	286.275,572 395.069,842	8	286.300,131 395.045,578	34.524
8	286.300,131 395.045,578	9	286.349,666 394.996,27	69.893
9	286.349,666 394.996,27	10	286.377,082 394.969,802	38.108
10	286.377,082 394.969,802	11	286.383,926 394.976,36	9.479
11	286.383,926 394.976,36	1	286.296,128 395.060,806	121.817

** Lungimile segmentelor sunt determinate în planul de proiecție Stereo 70 și sunt rotunjite la 1 milimetru.

*** Distanța dintre puncte este formată din segmente cumulate ce sunt mai mici decât valoarea 1 milimetru.

**DATE DESPRE IMOBILUL NR. 578**

Oficiul de Cadastru și Publicitate Imobiliară CARAS-SEVERIN
Biroul de Cadastru și Publicitate Imobiliară Caransebes

A. Partea I. Descrierea imobilului

TEREN Extravilan

Adresa: Jud. Caraș-Severin

Nr. Crt	Nr cadastral Nr. topografic	Suprafața* (mp)	Observații / Referințe
A1		2.207	Sector cadastral:46 Teren neimpregmuit;

B. Partea II. Proprietari și acte

Inscrieri privitoare la dreptul de proprietate și alte drepturi reale		Referințe
1222 / 07/06/2023		
Act Normativ nr. 7, din 13/03/1996 emis de Parlamentul Romaniei;		
B1	Intabulare, drept de PROPRIETATE, dobandit prin Lege, cota actuala 1/1 1) NEIDENTIFICAT NEIDENTIFICAT	A1
Act Normativ nr. 7, din 13/03/1996 emis de Parlamentul Romaniei (Adeverinta nr. 2130/22.05.2023, emisa de Primaria Comunei Cornea);		
B2	Se noteaza posesia factica in favoarea lui 1) STOLOJESCU NICOLAIE	A1

C. Partea III. SARCINI .

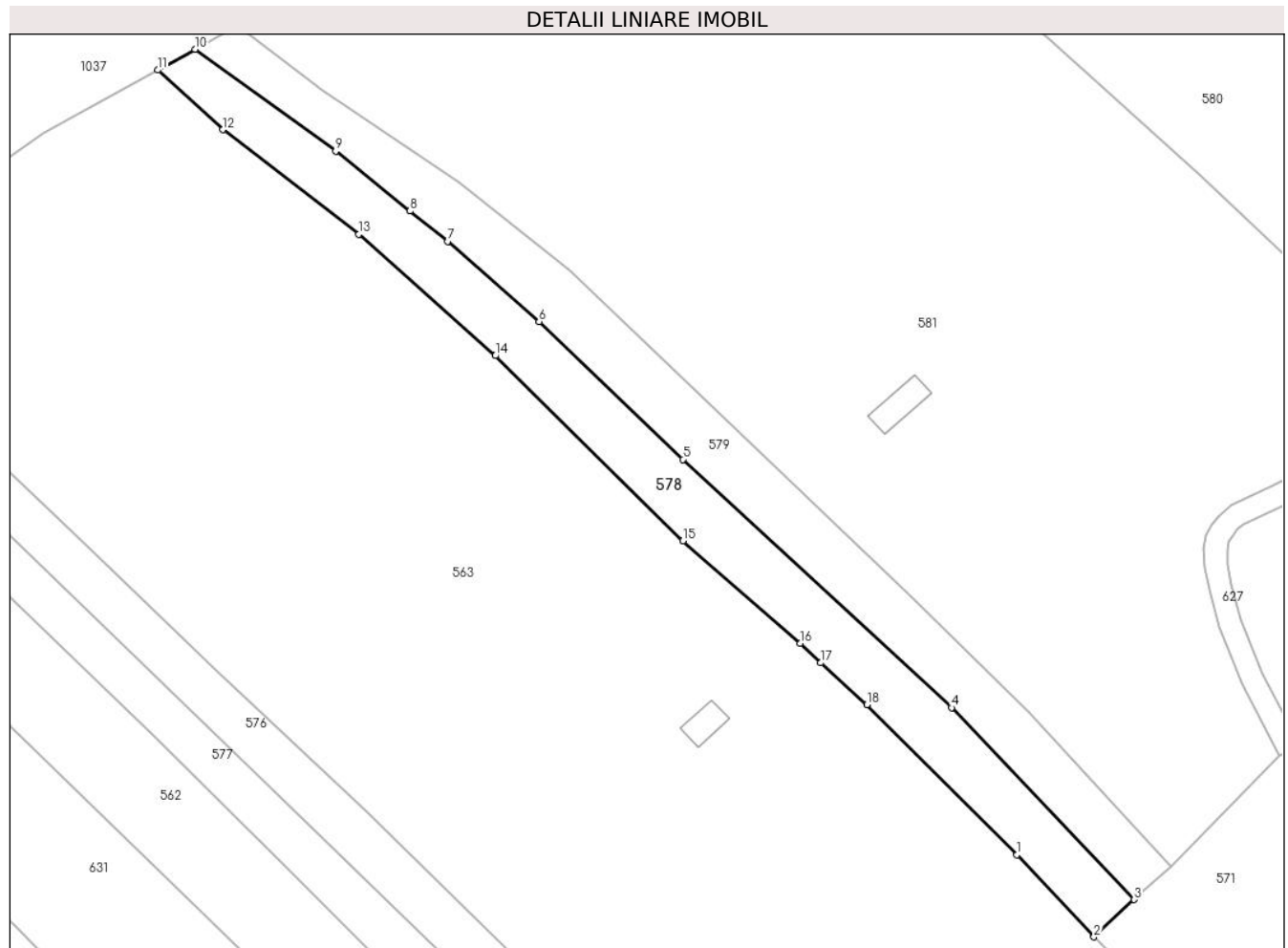
Inscrieri privind dezmembramintele dreptului de proprietate, drepturi reale de garanție și sarcini	Referințe
NU SUNT	

Anexa Nr. 1 La Partea I

Teren

Nr cadastral	Suprafața (mp)*	Observații / Referințe
	2.207	

* Suprafața este determinată în planul de proiecție Stereo 70.



Date referitoare la teren

Crt	Categorie folosință	Intravilan	Suprafața (mp)	Tarla	Parcelă	Nr. topo	Observații / Referințe
1	faneata	NU	2.207	-	-	-	Sestu Bucetinii, Nr. Cad. Partial 1041; Partial 1042, din planul cadastral 1: 2880, editia 1874 - Cuptoare

Lungime Segmente

1) Valorile lungimilor segmentelor sunt obținute din proiecție în plan.

Punct început	X / Y	Punct sfârșit	X / Y	Lungime segment (** (m)
1	286.429,442 395.048,983	2	286.443,19 395.034,321	20.099
2	286.443,19 395.034,321	3	286.450,393 395.040,966	9.8
3	286.450,393 395.040,966	4	286.417,743 395.075,23	47.329
4	286.417,743 395.075,23	5	286.369,736 395.119,551	65.338
5	286.369,736 395.119,551	6	286.344,018 395.144,148	35.587

Punct început	X / Y	Punct sfârșit	X / Y	Lungime segment (** (m)
6	286.344,018 395.144,148	7	286.327,682 395.158,476	21.729
7	286.327,682 395.158,476	8	286.320,926 395.163,884	8.653
8	286.320,926 395.163,884	9	286.307,677 395.174,55	17.009
9	286.307,677 395.174,55	10	286.282,54 395.192,754	31.036
10	286.282,54 395.192,754	11	286.275,868 395.189,054	7.629
11	286.275,868 395.189,054	12	286.287,544 395.178,411	15.799
12	286.287,544 395.178,411	13	286.311,797 395.159,72	30.62
13	286.311,797 395.159,72	14	286.336,217 395.138,062	32.641
14	286.336,217 395.138,062	15	286.369,745 395.105,011	47.08
15	286.369,745 395.105,011	16	286.390,708 395.086,739	27.809
16	286.390,708 395.086,739	17	286.394,352 395.083,233	5.057
17	286.394,352 395.083,233	18	286.402,604 395.075,746	11.142
18	286.402,604 395.075,746	1	286.429,442 395.048,983	37.902

** Lungimile segmentelor sunt determinate în planul de proiecție Stereo 70 și sunt rotunjite la 1 milimetru.

*** Distanța dintre puncte este formată din segmente cumulate ce sunt mai mici decât valoarea 1 milimetru.

**DATE DESPRE IMOBILUL NR. 579**

Oficiul de Cadastru și Publicitate Imobiliară CARAS-SEVERIN
Biroul de Cadastru și Publicitate Imobiliară Caransebes

A. Partea I. Descrierea imobilului

TEREN Extravilan

Adresa: Jud. Caraș-Severin

Nr. Crt	Nr cadastral Nr. topografic	Suprafața* (mp)	Observații / Referințe
A1		2.127	Sector cadastral:46 Teren neimprijmit;

B. Partea II. Proprietari și acte

Inscrieri privitoare la dreptul de proprietate și alte drepturi reale		Referințe
1223 / 07/06/2023		
Act Normativ nr. 7, din 13/03/1996 emis de Parlamentul Romaniei;		
B1	Intabulare, drept de PROPRIETATE, dobandit prin Lege, cota actuala 1/1 1) NEIDENTIFICAT NEIDENTIFICAT	A1
Act Normativ nr. 7, din 13/03/1996 emis de Parlamentul Romaniei (Adeverinta nr. 1304/10.04.2023, emisa de Primaria Comunei Cornea);		
B2	Se noteaza posesia factica in favoarea lui 1) LUPULESCU IOAN	A1

C. Partea III. SARCINI .

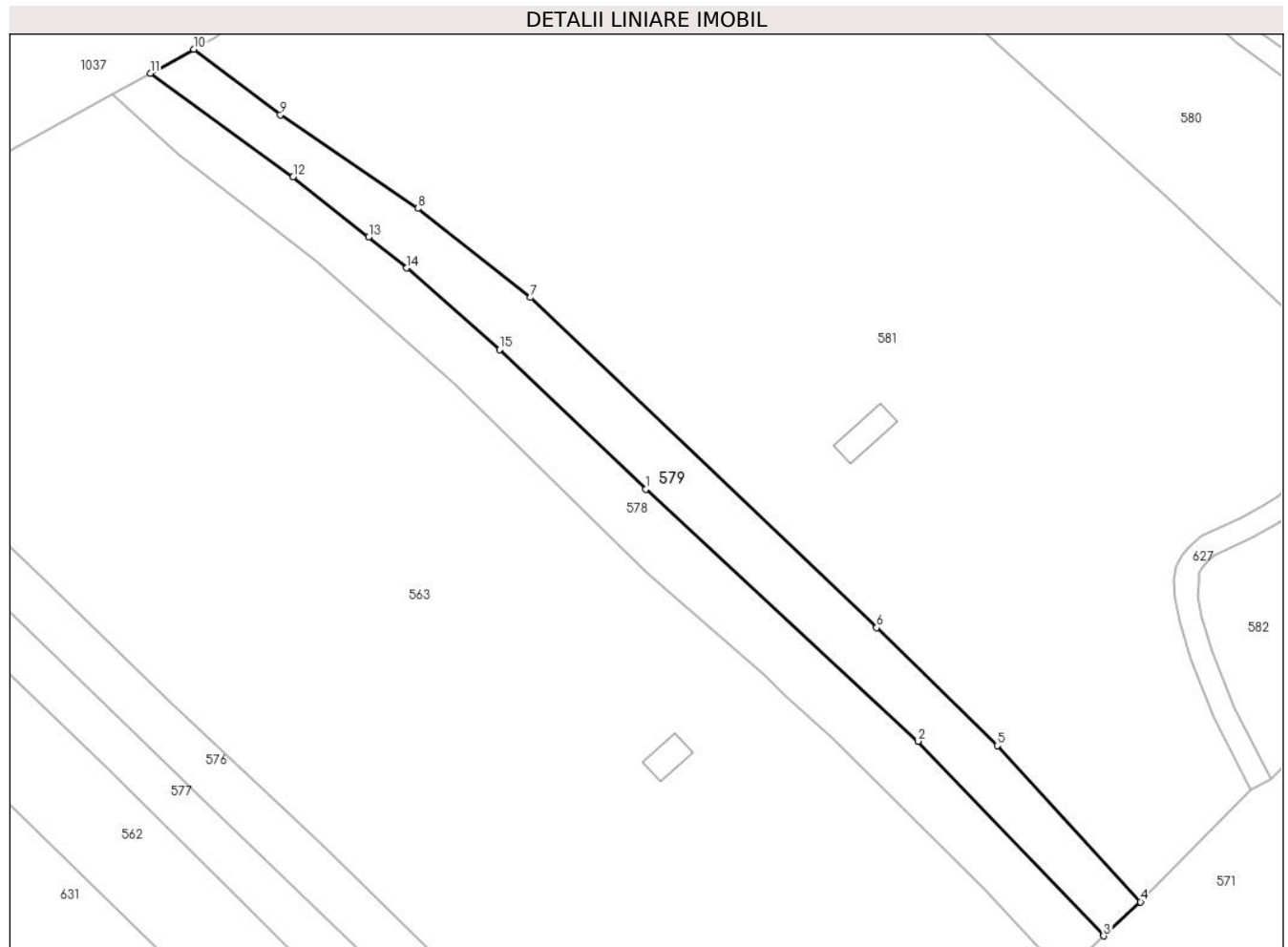
Inscrieri privind dezmembramintele dreptului de proprietate, drepturi reale de garanție și sarcini	Referințe
NU SUNT	

Anexa Nr. 1 La Partea I

Teren

Nr cadastral	Suprafața (mp)*	Observații / Referințe
	2.127	

* Suprafața este determinată în planul de proiecție Stereo 70.



Date referitoare la teren

Crt	Categorie folosință	Intravilan	Suprafața (mp)	Tarla	Parcelă	Nr. topo	Observații / Referințe
1	faneata	NU	2.127	-	-	-	Sestu Bucetinii, Nr. Cad. Partial 1041; Partial 1042, din planul cadastral 1: 2880, editia 1874 - Cuptoare

Lungime Segmente

1) Valorile lungimilor segmentelor sunt obținute din proiecție în plan.

Punct început	X / Y	Punct sfârșit	X / Y	Lungime segment (** (m)
1	286.369,736 395.119,551	2	286.417,743 395.075,23	65.338
2	286.417,743 395.075,23	3	286.450,393 395.040,966	47.329
3	286.450,393 395.040,966	4	286.456,892 395.046,962	8.843
4	286.456,892 395.046,962	5	286.431,643 395.074,429	37.309
5	286.431,643 395.074,429	6	286.410,426 395.095,192	29.686

Punct început	X / Y	Punct sfârșit	X / Y	Lungime segment (** (m)
6	286.410,426 395.095,192	7	286.349,478 395.153,308	84.215
7	286.349,478 395.153,308	8	286.329,614 395.168,958	25.288
8	286.329,614 395.168,958	9	286.305,423 395.185,446	29.276
9	286.305,423 395.185,446	10	286.290,151 395.196,974	19.134
10	286.290,151 395.196,974	11	286.282,54 395.192,754	8.702
11	286.282,54 395.192,754	12	286.307,677 395.174,55	31.036
12	286.307,677 395.174,55	13	286.320,926 395.163,884	17.009
13	286.320,926 395.163,884	14	286.327,682 395.158,476	8.653
14	286.327,682 395.158,476	15	286.344,018 395.144,148	21.729
15	286.344,018 395.144,148	1	286.369,736 395.119,551	35.587

** Lungimile segmentelor sunt determinate în planul de proiecție Stereo 70 și sunt rotunjite la 1 milimetru.

*** Distanța dintre puncte este formată din segmente cumulate ce sunt mai mici decât valoarea 1 milimetru.

**DATE DESPRE IMOBILUL NR. 580**

Oficiul de Cadastru și Publicitate Imobiliară CARAS-SEVERIN
Biroul de Cadastru și Publicitate Imobiliară Caransebes

A. Partea I. Descrierea imobilului

TEREN Extravilan

Adresa: Jud. Caraș-Severin

Nr. Crt	Nr cadastral Nr. topografic	Suprafața* (mp)	Observații / Referințe
A1		5.605	Sector cadastral:46 Teren neimpregmuit;

B. Partea II. Proprietari și acte

Inscrieri privitoare la dreptul de proprietate și alte drepturi reale		Referințe
66 / 12/04/2023		
Act Normativ nr. 7, din 13/03/1996 emis de Parlamentul Romaniei;		
B1	Intabulare, drept de PROPRIETATE, dobandit prin Lege, cota actuala 1/1 1) NEIDENTIFICAT NEIDENTIFICAT	A1
Act Normativ nr. 7, din 13/03/1996 emis de Parlamentul Romaniei (Adeverinta nr. 933/29.03.2023, emisa de Primaria Comunei Cornea);		
B2	Se noteaza posesia factica in favoarea lui 1) JURESCU FANICA	A1

C. Partea III. SARCINI .

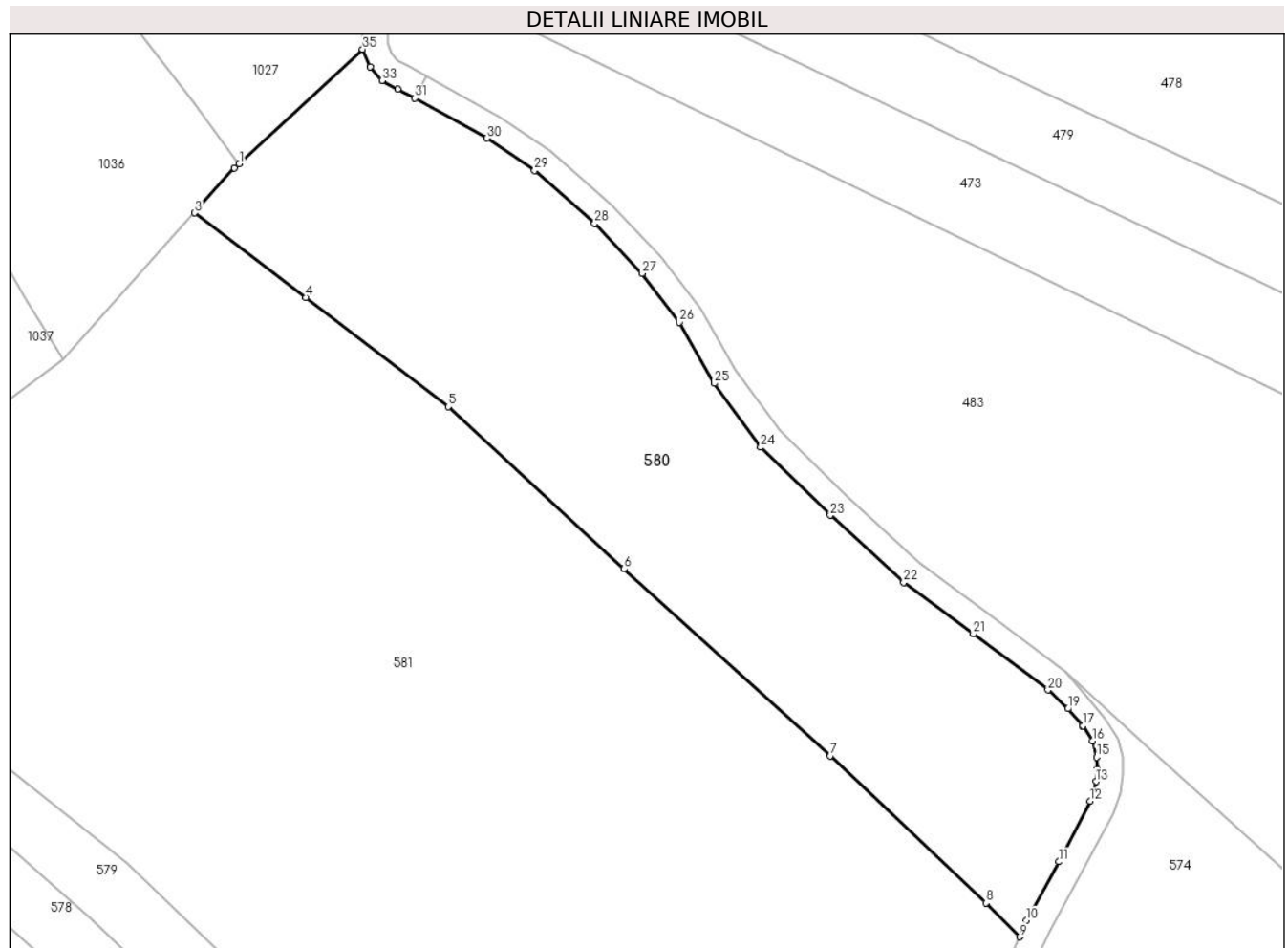
Inscrieri privind dezmembramintele dreptului de proprietate, drepturi reale de garanție și sarcini	Referințe
NU SUNT	

Anexa Nr. 1 La Partea I

Teren

Nr cadastral	Suprafața (mp)*	Observații / Referințe
	5.605	

* Suprafața este determinată în planul de proiecție Stereo 70.



Date referitoare la teren

Crt	Categorie folosință	Intravilan	Suprafața (mp)	Tarla	Parcelă	Nr. topo	Observații / Referințe
1	faneata	NU	5.605	-	-	-	Sestu Bucetini, Nr. Cad. Partial 2421, din planul cadastral 1:2880, editia 1874 - Cuptoare

Lungime Segmente

1) Valorile lungimilor segmentelor sunt obținute din proiecție în plan.

Punct început	X / Y	Punct sfârșit	X / Y	Lungime segment (** (m)
1	286.367,51 395.264,997	2	286.366,752 395.264,294	1.034
3	286.360,343 395.257,15	4	286.378,186 395.243,615	22.396
5	286.400,957 395.226,177	6	286.429,087 395.200,226	38.272
7	286.462,068 395.170,328	8	286.487,063 395.146,792	34.332
9	286.492,394 395.141,397	10	286.493,539 395.144,005	2.848

Punct început	X / Y	Punct sfârșit	X / Y	Lungime segment (** (m)
2	286.366,752 395.264,294	3	286.360,343 395.257,15	9.597
4	286.378,186 395.243,615	5	286.400,957 395.226,177	28.681
6	286.429,087 395.200,226	7	286.462,068 395.170,328	44.516
8	286.487,063 395.146,792	9	286.492,394 395.141,397	7.584
10	286.493,539 395.144,005	11	286.498,696 395.153,409	10.725

Punct început	X / Y	Punct sfârșit	X / Y	Lungime segment (** (m)
11	286.498,696 395.153,409	12	286.503,693 395.163,101	10.904
13	286.504,632 395.166,228	14	286.504,87 395.168,151	1.937
15	286.504,726 395.170,113	16	286.504,097 395.172,734	2.696
17	286.502,506 395.175,148	18	286.502,496 395.175,14	0.013
19	286.500,147 395.177,874	20	286.496,953 395.180,858	4.371
21	286.484,992 395.189,834	22	286.473,862 395.198,069	13.845
23	286.462,106 395.208,787	24	286.450,994 395.219,668	15.552
25	286.443,563 395.229,896	26	286.437,937 395.239,639	11.251
27	286.431,994 395.247,472	28	286.424,398 395.255,435	11.004
29	286.414,786 395.263,926	30	286.407,13 395.269,085	9.233
31	286.395,628 395.275,464	32	286.392,864 395.276,917	3.123
33	286.390,369 395.278,291	34	286.388,488 395.280,464	2.874
35	286.387,243 395.283,293	1	286.367,51 395.264,997	26.91

Punct început	X / Y	Punct sfârșit	X / Y	Lungime segment (** (m)
12	286.503,693 395.163,101	13	286.504,632 395.166,228	3.265
14	286.504,87 395.168,151	15	286.504,726 395.170,113	1.968
16	286.504,097 395.172,734	17	286.502,506 395.175,148	2.891
18	286.502,496 395.175,14	19	286.500,147 395.177,874	3.604
20	286.496,953 395.180,858	21	286.484,992 395.189,834	14.955
22	286.473,862 395.198,069	23	286.462,106 395.208,787	15.908
24	286.450,994 395.219,668	25	286.443,563 395.229,896	12.642
26	286.437,937 395.239,639	27	286.431,994 395.247,472	9.833
28	286.424,398 395.255,435	29	286.414,786 395.263,926	12.825
30	286.407,13 395.269,085	31	286.395,628 395.275,464	13.152
32	286.392,864 395.276,917	33	286.390,369 395.278,291	2.848
34	286.388,488 395.280,464	35	286.387,243 395.283,293	3.091

** Lungimile segmentelor sunt determinate în planul de proiecție Stereo 70 și sunt rotunjite la 1 milimetru.

*** Distanța dintre puncte este formată din segmente cumulate ce sunt mai mici decât valoarea 1 milimetru.

**DATE DESPRE IMOBILUL NR. 581**

Oficiul de Cadastru și Publicitate Imobiliară CARAS-SEVERIN
Biroul de Cadastru și Publicitate Imobiliară Caransebes

A. Partea I. Descrierea imobilului

TEREN Extravilan

Adresa: Jud. Caraș-Severin

Nr. Crt	Nr cadastral Nr. topografic	Suprafața* (mp)	Observații / Referințe
A1		17.581	Sector cadastral:46 Teren neimprejmuț;

Construcții

Crt	Nr cadastral Nr. topografic	Adresa	Observații / Referințe
A1.1		Jud. Caraș-Severin	Nr. niveluri:1; S. construita la sol:49 mp; Anexa P

B. Partea II. Proprietari și acte

Inscrieri privitoare la dreptul de proprietate și alte drepturi reale		Referințe
67 / 12/04/2023		
Act Normativ nr. 7, din 13/03/1996 emis de Parlamentul Romaniei;		
B1	Intabulare, drept de PROPRIETATE, dobandit prin Lege, cota actuala 1/1 1) NEIDENTIFICAT NEIDENTIFICAT	A1
Act Normativ nr. 7, din 13/03/1996 emis de Parlamentul Romaniei (Adeverinta nr. 934/29.03.2023, emisa de Primaria Comunei Cornea);		
B2	Intabulare, drept de PROPRIETATE, dobandit prin Lege, cota actuala 1/1 1) ANDERCA IONUT, si sotia 2) ANDERCA STANA	A1.1
B3	Se noteaza posesia faptica in favoarea lui 1) ANDERCA IONUT, si sotia 2) ANDERCA STANA	A1

C. Partea III. SARCINI .

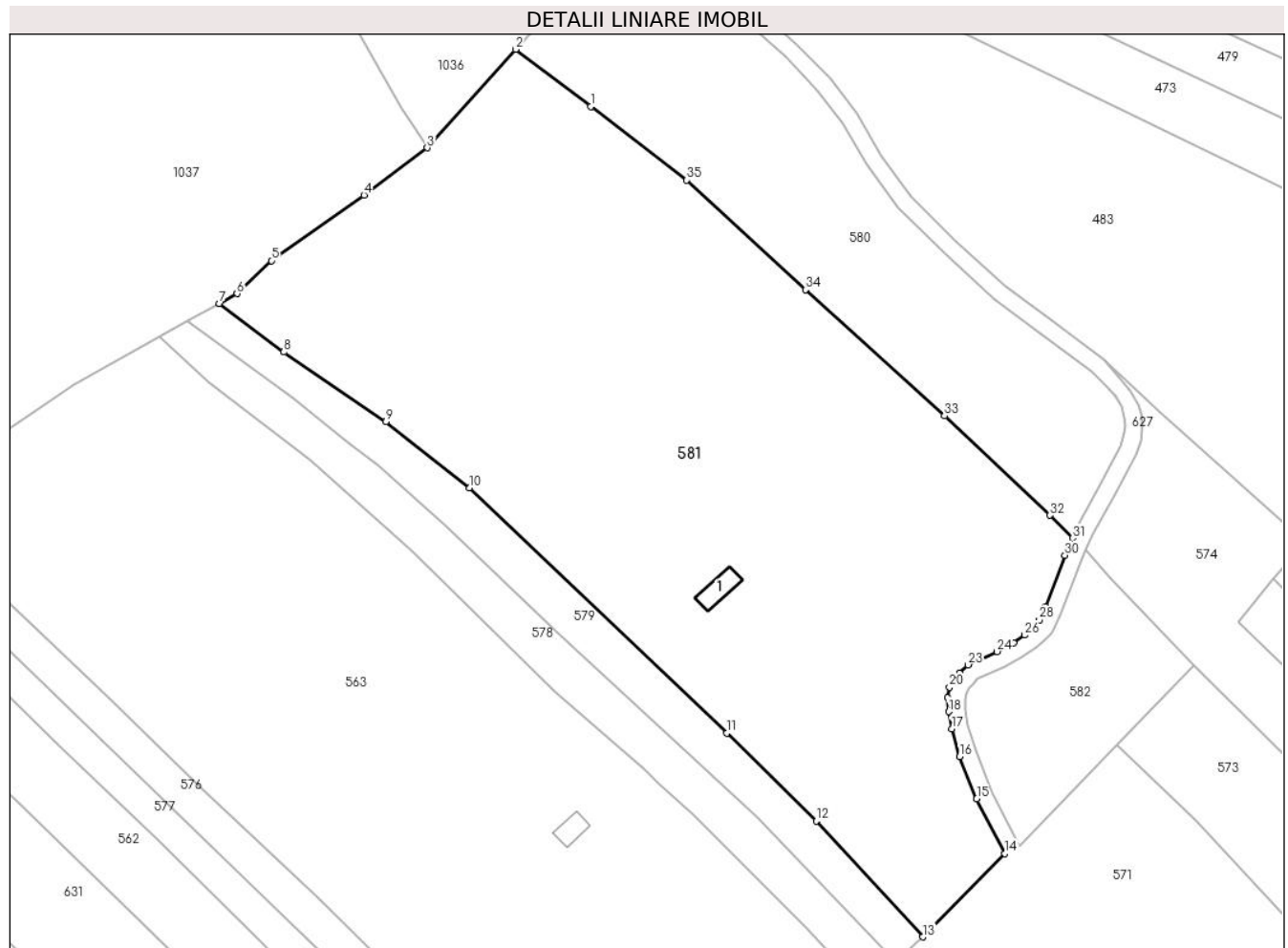
Inscrieri privind dezmembramintele dreptului de proprietate, drepturi reale de garanție și sarcini	Referințe
NU SUNT	

Anexa Nr. 1 La Partea I

Teren

Nr cadastral	Suprafața (mp)*	Observații / Referințe
	17.581	

* Suprafața este determinată în planul de proiecție Stereo 70.



Date referitoare la teren

Crt	Categorie folosință	Intravilan	Suprafața (mp)	Tarla	Parcelă	Nr. topo	Observații / Referințe
1	curți construcții	NU	80	-	-	-	Sestu Bucetini, Nr. Cad.1182; 1183; Partial 1041; Partial 1042; Partial 1181; Partial 1184, din planul cadastral 1:2880, editia 1874 - Cuptoare
2	faneata	NU	17.501	-	-	-	Sestu Bucetini, Nr. Cad.1182; 1183; Partial 1041; Partial 1042; Partial 1181; Partial 1184, din planul cadastral 1:2880, editia 1874 - Cuptoare

Date referitoare la construcții

Crt	Număr	Destinație construcție	Supraf. (mp)	Situație juridică	Observații / Referințe
A1.1		construcții anexa	49	Cu acte	Nr. niveluri:1; S. construita la sol:49 mp; Anexa P

Lungime Segmente

1) Valorile lungimilor segmentelor sunt obținute din proiecție în plan.

Punct început	X / Y	Punct sfârșit	X / Y	Lungime segment (** (m)	Punct început	X / Y	Punct sfârșit	X / Y	Lungime segment (** (m)
---------------	-------	---------------	-------	-------------------------	---------------	-------	---------------	-------	-------------------------

Punct început	X / Y	Punct sfârșit	X / Y	Lungime segment (** (m)
1	286.378,186 395.243,615	2	286.360,343 395.257,15	22.396
3	286.339,407 395.233,813	4	286.324,409 395.222,627	18.71
5	286.302,432 395.207,109	6	286.294,341 395.199,297	11.246
7	286.290,151 395.196,974	8	286.305,423 395.185,446	19.134
9	286.329,614 395.168,958	10	286.349,478 395.153,308	25.288
11	286.410,426 395.095,192	12	286.431,643 395.074,429	29.686
13	286.456,892 395.046,962	14	286.476,368 395.066,653	27.696
15	286.469,673 395.079,663	16	286.465,644 395.089,656	10.774
17	286.463,793 395.096,234	18	286.463,066 395.100,281	4.113
19	286.462,801 395.103,608	20	286.463,22 395.106,09	2.517
21	286.464,18 395.107,92	22	286.465,582 395.109,45	2.075
23	286.467,679 395.111,373	24	286.474,509 395.114,529	7.524
25	286.478,445 395.116,592	26	286.481,09 395.118,431	3.221
27	286.482,95 395.120,01	28	286.484,579 395.122,028	2.594
29	286.485,968 395.125,12	30	286.490,608 395.137,331	13.063
31	286.492,394 395.141,397	32	286.487,063 395.146,792	7.584
33	286.462,068 395.170,328	34	286.429,087 395.200,226	44.516
35	286.400,957 395.226,177	1	286.378,186 395.243,615	28.681

Punct început	X / Y	Punct sfârșit	X / Y	Lungime segment (** (m)
2	286.360,343 395.257,15	3	286.339,407 395.233,813	31.352
4	286.324,409 395.222,627	5	286.302,432 395.207,109	26.904
6	286.294,341 395.199,297	7	286.290,151 395.196,974	4.791
8	286.305,423 395.185,446	9	286.329,614 395.168,958	29.276
10	286.349,478 395.153,308	11	286.410,426 395.095,192	84.215
12	286.431,643 395.074,429	13	286.456,892 395.046,962	37.309
14	286.476,368 395.066,653	15	286.469,673 395.079,663	14.632
16	286.465,644 395.089,656	17	286.463,793 395.096,234	6.833
18	286.463,066 395.100,281	19	286.462,801 395.103,608	3.337
20	286.463,22 395.106,09	21	286.464,18 395.107,92	2.067
22	286.465,582 395.109,45	23	286.467,679 395.111,373	2.845
24	286.474,509 395.114,529	25	286.478,445 395.116,592	4.444
26	286.481,09 395.118,431	27	286.482,95 395.120,01	2.44
28	286.484,579 395.122,028	29	286.485,968 395.125,12	3.39
30	286.490,608 395.137,331	31	286.492,394 395.141,397	4.441
32	286.487,063 395.146,792	33	286.462,068 395.170,328	34.332
34	286.429,087 395.200,226	35	286.400,957 395.226,177	38.272

** Lungimile segmentelor sunt determinate în planul de proiecție Stereo 70 și sunt rotunjite la 1 milimetru.

*** Distanța dintre puncte este formată din segmente cumulate ce sunt mai mici decât valoarea 1 milimetru.

**DATE DESPRE IMOBILUL NR. 582**

Oficiul de Cadastru și Publicitate Imobiliară CARAS-SEVERIN
Biroul de Cadastru și Publicitate Imobiliară Caransebes

A. Partea I. Descrierea imobilului

TEREN Extravilan

Adresa: Jud. Caraș-Severin

Nr. Crt	Nr cadastral Nr. topografic	Suprafața* (mp)	Observații / Referințe
A1		1.748	Sector cadastral:46 Teren neimpregmuit;

B. Partea II. Proprietari și acte

Inscrieri privitoare la dreptul de proprietate și alte drepturi reale		Referințe
362 / 21/04/2023		
Act Normativ nr. 7, din 13/03/1996 emis de Parlamentul Romaniei;		
B1	Intabulare, drept de PROPRIETATE, dobandit prin Lege, cota actuala 1/1 1) NEIDENTIFICAT NEIDENTIFICAT	A1
Act Normativ nr. 7, din 13/03/1996 emis de Parlamentul Romaniei (Adeverinta nr. 935/29.03.2023, emisa de Primaria Comunei Cornea);		
B2	Se noteaza posesia factica in favoarea lui 1) ANDERCA IONUT , si sotia 2) ANDERCA STANA	A1

C. Partea III. SARCINI .

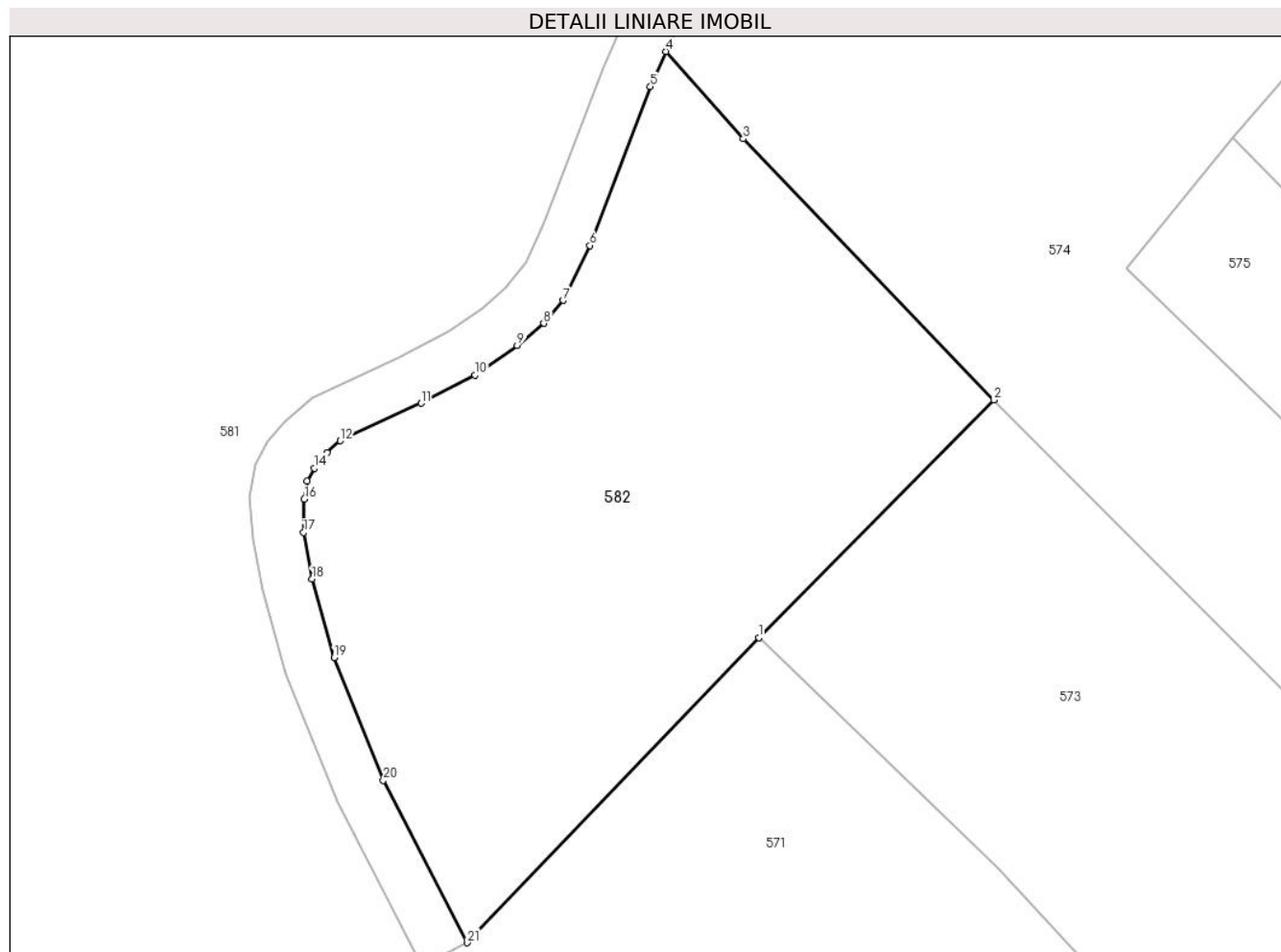
Inscrieri privind dezmembramintele dreptului de proprietate, drepturi reale de garanție și sarcini	Referințe
NU SUNT	

Anexa Nr. 1 La Partea I

Teren

Nr cadastral	Suprafața (mp)*	Observații / Referințe
	1.748	

* Suprafața este determinată în planul de proiecție Stereo 70.



Date referitoare la teren

Crt	Categorie folosință	Intravilan	Suprafața (mp)	Tarla	Parcelă	Nr. topo	Observații / Referințe
1	faneata	NU	1.748	-	-	-	Sestu Bucetinii, Nr. Cad. Partial 1181; Partial 1184; Partial 1185, din planul cadastral 1:2880, editia 1874 - Cuptoare

Lungime Segmente

1) Valorile lungimilor segmentelor sunt obținute din proiecție în plan.

Punct început	X / Y	Punct sfârșit	X / Y	Lungime segment (** (m)
1	286.502,837 395.092,515	2	286.521,32 395.111,202	26.283
3	286.501,62 395.131,709	4	286.495,524 395.138,576	9.183
5	286.494,311 395.135,816	6	286.489,566 395.123,327	13.36
7	286.487,46 395.119,013	8	286.485,928 395.117,216	2.362

Punct început	X / Y	Punct sfârșit	X / Y	Lungime segment (** (m)
2	286.521,32 395.111,202	3	286.501,62 395.131,709	28.436
4	286.495,524 395.138,576	5	286.494,311 395.135,816	3.015
6	286.489,566 395.123,327	7	286.487,46 395.119,013	4.8
8	286.485,928 395.117,216	9	286.483,845 395.115,475	2.715

Punct început	X / Y	Punct sfârșit	X / Y	Lungime segment (** (m)
9	286.483,845 395.115,475	10	286.480,524 395.113,166	4.045
11	286.476,278 395.110,94	12	286.469,922 395.108,003	7.001
13	286.468,895 395.107,062	14	286.467,892 395.105,823	1.594
15	286.467,298 395.104,832	16	286.467,096 395.103,398	1.447
17	286.467,038 395.100,795	18	286.467,696 395.097,131	3.723
19	286.469,436 395.090,949	20	286.473,314 395.081,329	10.372
21	286.479,882 395.068,562	1	286.502,837 395.092,515	33.177

Punct început	X / Y	Punct sfârșit	X / Y	Lungime segment (** (m)
10	286.480,524 395.113,166	11	286.476,278 395.110,94	4.794
12	286.469,922 395.108,003	13	286.468,895 395.107,062	1.393
14	286.467,892 395.105,823	15	286.467,298 395.104,832	1.156
16	286.467,096 395.103,398	17	286.467,038 395.100,795	2.604
18	286.467,696 395.097,131	19	286.469,436 395.090,949	6.422
20	286.473,314 395.081,329	21	286.479,882 395.068,562	14.358

** Lungimile segmentelor sunt determinate în planul de proiecție Stereo 70 și sunt rotunjite la 1 milimetru.

*** Distanța dintre puncte este formată din segmente cumulate ce sunt mai mici decât valoarea 1 milimetru.

**DATE DESPRE IMOBILUL NR. 583**

Oficiul de Cadastru și Publicitate Imobiliară CARAS-SEVERIN
Biroul de Cadastru și Publicitate Imobiliară Caransebes

A. Partea I. Descrierea imobilului

TEREN Extravilan

Adresa: Jud. Caraș-Severin

Nr. Crt	Nr cadastral Nr. topografic	Suprafața* (mp)	Observații / Referințe
A1		13.454	Sector cadastral:46 Teren neimprijmit;

Construcții

Crt	Nr cadastral Nr. topografic	Adresa	Observații / Referințe
A1.1		Jud. Caraș-Severin	Nr. niveluri:1; S. construita la sol:23 mp; Anexa P

B. Partea II. Proprietari și acte

Inscrieri privitoare la dreptul de proprietate și alte drepturi reale		Referințe
77 / 12/04/2023		
Act Normativ nr. 7, din 13/03/1996 emis de Parlamentul Romaniei;		
B1	Intabulare, drept de PROPRIETATE, dobandit prin Lege, cota actuala 1/1 1) NEIDENTIFICAT NEIDENTIFICAT	A1
Act Normativ nr. 7, din 13/03/1996 emis de Parlamentul Romaniei (Adeverinta nr. 939/29.03.2023, emisa de Primaria Comunei Cornea);		
B2	Intabulare, drept de PROPRIETATE, dobandit prin Lege, cota actuala 1/1 1) STOLOJESCU IANCU	A1.1
77 / 13/04/2023		
Act Normativ nr. 7, din 13/03/1996 emis de Parlamentul Romaniei (Adeverinta nr. 939/29.03.2023, emisa de Primaria Comunei Cornea);		
B3	Se noteaza posesia factica in favoarea lui 1) STOLOJESCU IANCU	A1

C. Partea III. SARCINI .

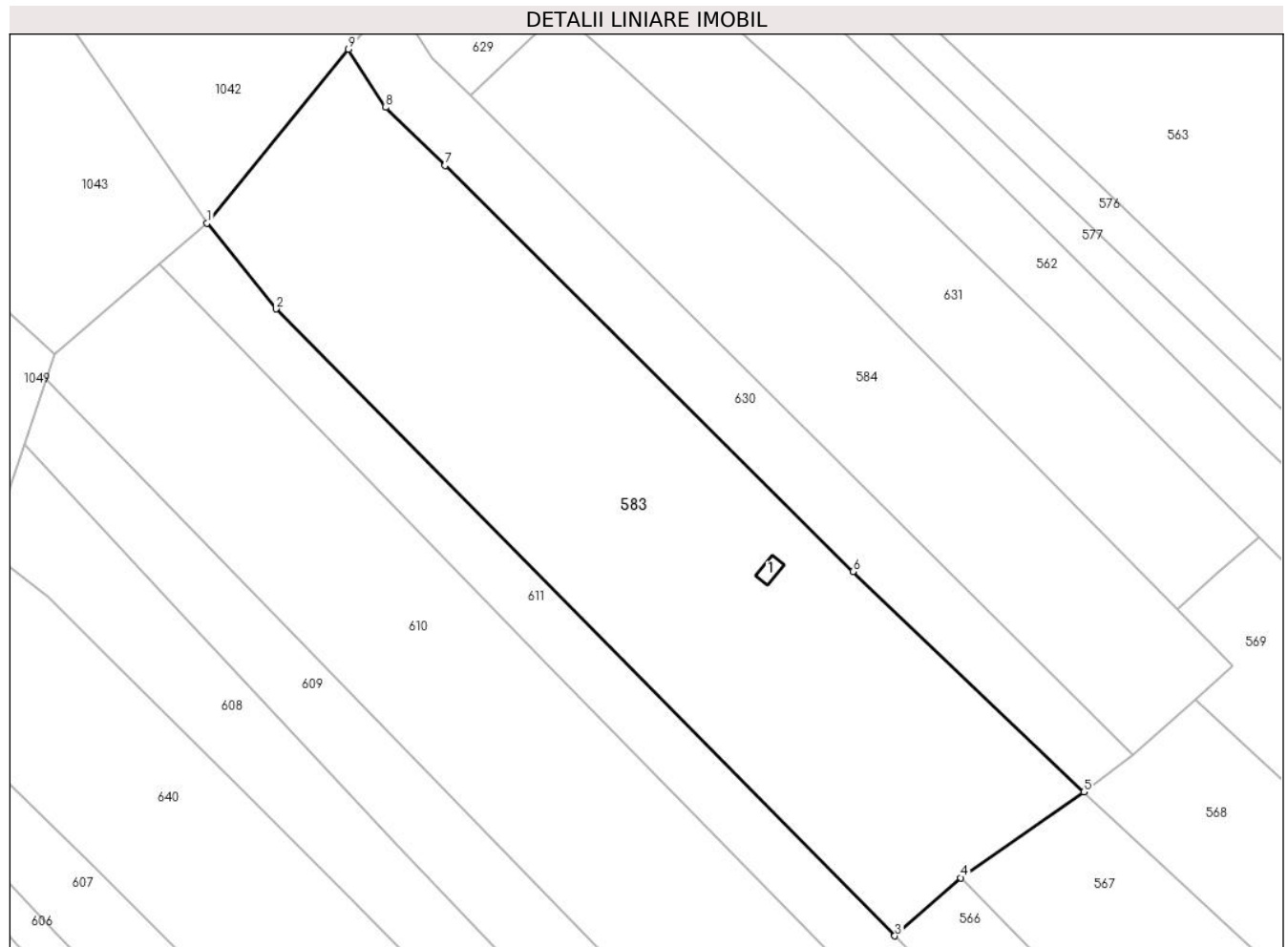
Inscrieri privind dezmembramintele dreptului de proprietate, drepturi reale de garanție și sarcini	Referințe
NU SUNT	

Anexa Nr. 1 La Partea I

Teren

Nr cadastral	Suprafața (mp)*	Observații / Referințe
	13.454	

* Suprafața este determinată în planul de proiecție Stereo 70.



Date referitoare la teren

Crt	Categorie folosință	Intravilan	Suprafața (mp)	Tarla	Parcelă	Nr. topo	Observații / Referințe
1	curți constructii	NU	50	-	-	-	Sestu Bucetinii, Nr. Cad. Partial 1032; Partial 1033; Partial 1034, din planul cadastral 1:2880, editia 1874 - Cuptoare
2	faneata	NU	13.404	-	-	-	Sestu Bucetinii, Nr. Cad. Partial 1032; Partial 1033; Partial 1034, din planul cadastral 1:2880, editia 1874 - Cuptoare

Date referitoare la construcții

Crt	Număr	Destinație construcție	Supraf. (mp)	Situație juridică	Observații / Referințe
A1.1		construcții anexa	23	Cu acte	Nr. niveluri:1; S. construita la sol:23 mp; Anexa P

Lungime Segmente

1) Valorile lungimilor segmentelor sunt obținute din proiecție în plan.

Punct început	X / Y	Punct sfârșit	X / Y	Lungime segment (** (m))
1	286.096,22 395.047,26	2	286.113,026 395.026,389	26.796

Punct început	X / Y	Punct sfârșit	X / Y	Lungime segment (** (m)
2	286.113,026 395.026,389	3	286.263,414 394.874,124	214.012
3	286.263,414 394.874,124	4	286.279,428 394.888,253	21.356
4	286.279,428 394.888,253	5	286.309,352 394.909,078	36.457
5	286.309,352 394.909,078	6	286.253,202 394.962,577	77.556
6	286.253,202 394.962,577	7	286.154,103 395.061,197	139.809
7	286.154,103 395.061,197	8	286.139,632 395.075,329	20.227
8	286.139,632 395.075,329	9	286.130,592 395.089,457	16.773
9	286.130,592 395.089,457	1	286.096,22 395.047,26	54.424

** Lungimile segmentelor sunt determinate în planul de proiecție Stereo 70 și sunt rotunjite la 1 milimetru.

*** Distanța dintre puncte este formată din segmente cumulate ce sunt mai mici decât valoarea 1 milimetru.

**DATE DESPRE IMOBILUL NR. 584**

Oficiul de Cadastru și Publicitate Imobiliară CARAS-SEVERIN
Biroul de Cadastru și Publicitate Imobiliară Caransebes

A. Partea I. Descrierea imobilului

TEREN Extravilan

Adresa: Jud. Caraș-Severin

Nr. Crt	Nr cadastral Nr. topografic	Suprafața* (mp)	Observații / Referințe
A1		7.426	Sector cadastral:46 Teren neimprijmit;

B. Partea II. Proprietari și acte

Inscrieri privitoare la dreptul de proprietate și alte drepturi reale		Referințe
75 / 12/04/2023		
Act Normativ nr. 7, din 13/03/1996 emis de Parlamentul Romaniei;		
B1	Intabulare, drept de PROPRIETATE, dobandit prin Lege, cota actuala 1/1 1) NEIDENTIFICAT NEIDENTIFICAT	A1
Act Normativ nr. 7, din 13/03/1996 emis de Parlamentul Romaniei (Adeverinta nr. 938/29.03.2023, emisa de Primaria Comunei Cornea);		
B2	Se noteaza posesia factica in favoarea lui 1) STOLOJESCU IANCU	A1

C. Partea III. SARCINI .

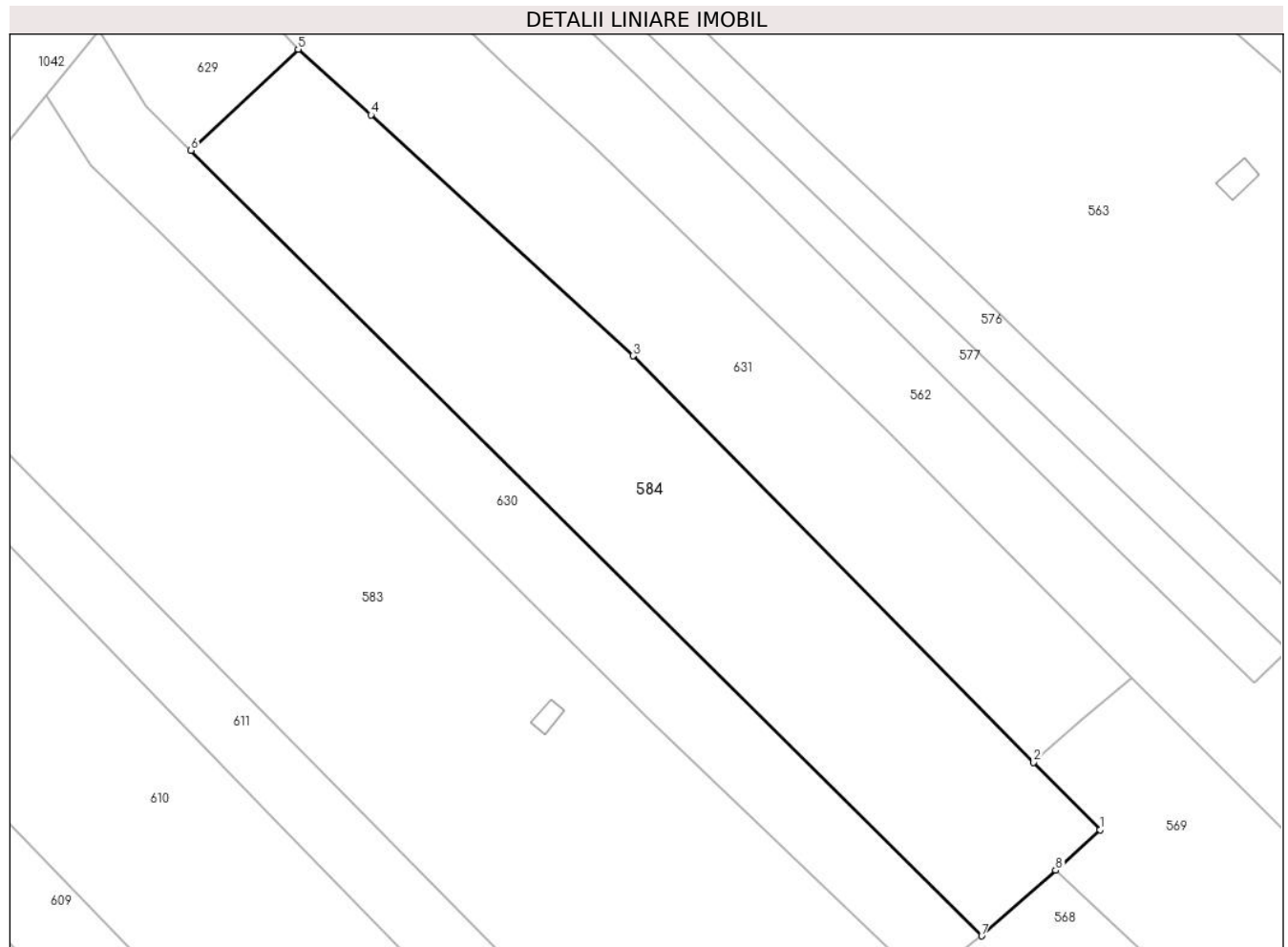
Inscrieri privind dezmembramintele dreptului de proprietate, drepturi reale de garanție și sarcini	Referințe
NU SUNT	

Anexa Nr. 1 La Partea I

Teren

Nr cadastral	Suprafața (mp)*	Observații / Referințe
	7.426	

* Suprafața este determinată în planul de proiecție Stereo 70.



Date referitoare la teren

Crt	Categorie folosință	Intravilan	Suprafața (mp)	Tarla	Parcelă	Nr. topo	Observații / Referințe
1	faneata	NU	7.426	-	-	-	Sestu Bucetinii, Nr. Cad. Partial 1035, din planul cadastral 1:2880, editia 1874 - Cuptoare

Lungime Segmente

1) Valorile lungimilor segmentelor sunt obținute din proiecție în plan.

Punct început	X / Y	Punct sfârșit	X / Y	Lungime segment (** (m)
1	286.345,522 394.939,804	2	286.331,994 394.953,54	19.279
2	286.331,994 394.953,54	3	286.250,264 395.036,357	116.355
3	286.250,264 395.036,357	4	286.196,839 395.085,463	72.565
4	286.196,839 395.085,463	5	286.182,011 395.098,838	19.969
5	286.182,011 395.098,838	6	286.160,128 395.078,258	30.04

Punct început	X / Y	Punct sfârșit	X / Y	Lungime segment (** (m)
6	286.160,128 395.078,258	7	286.321,372 394.918,201	227.196
7	286.321,372 394.918,201	8	286.336,5 394.931,529	20.162
8	286.336,5 394.931,529	1	286.345,522 394.939,804	12.242

** Lungimile segmentelor sunt determinate în planul de proiecție Stereo 70 și sunt rotunjite la 1 milimetru.

*** Distanța dintre puncte este formată din segmente cumulate ce sunt mai mici decât valoarea 1 milimetru.

**DATE DESPRE IMOBILUL NR. 585**

Oficiul de Cadastru și Publicitate Imobiliară CARAS-SEVERIN
Biroul de Cadastru și Publicitate Imobiliară Caransebes

A. Partea I. Descrierea imobilului

TEREN Extravilan

Adresa: Jud. Caraș-Severin

Nr. Crt	Nr cadastral Nr. topografic	Suprafața* (mp)	Observații / Referințe
A1		5.363	Sector cadastral:46 Teren neimpregmuit;

B. Partea II. Proprietari și acte

Inscrieri privitoare la dreptul de proprietate și alte drepturi reale		Referințe
100 / 19/04/2023		
Act Normativ nr. 7, din 13/03/1996 emis de Parlamentul Romaniei;		
B1	Intabulare, drept de PROPRIETATE, dobandit prin Lege, cota actuala 1/1 1) NEIDENTIFICAT NEIDENTIFICAT	A1
Act Normativ nr. 7, din 13/03/1996 emis de Parlamentul Romaniei (Adeverinta nr. 955/29.03.2023, emisa de Primaria Comunei Cornea);		
B2	Se noteaza posesia factica in favoarea lui 1) CRISTESCU AURICA	A1

C. Partea III. SARCINI .

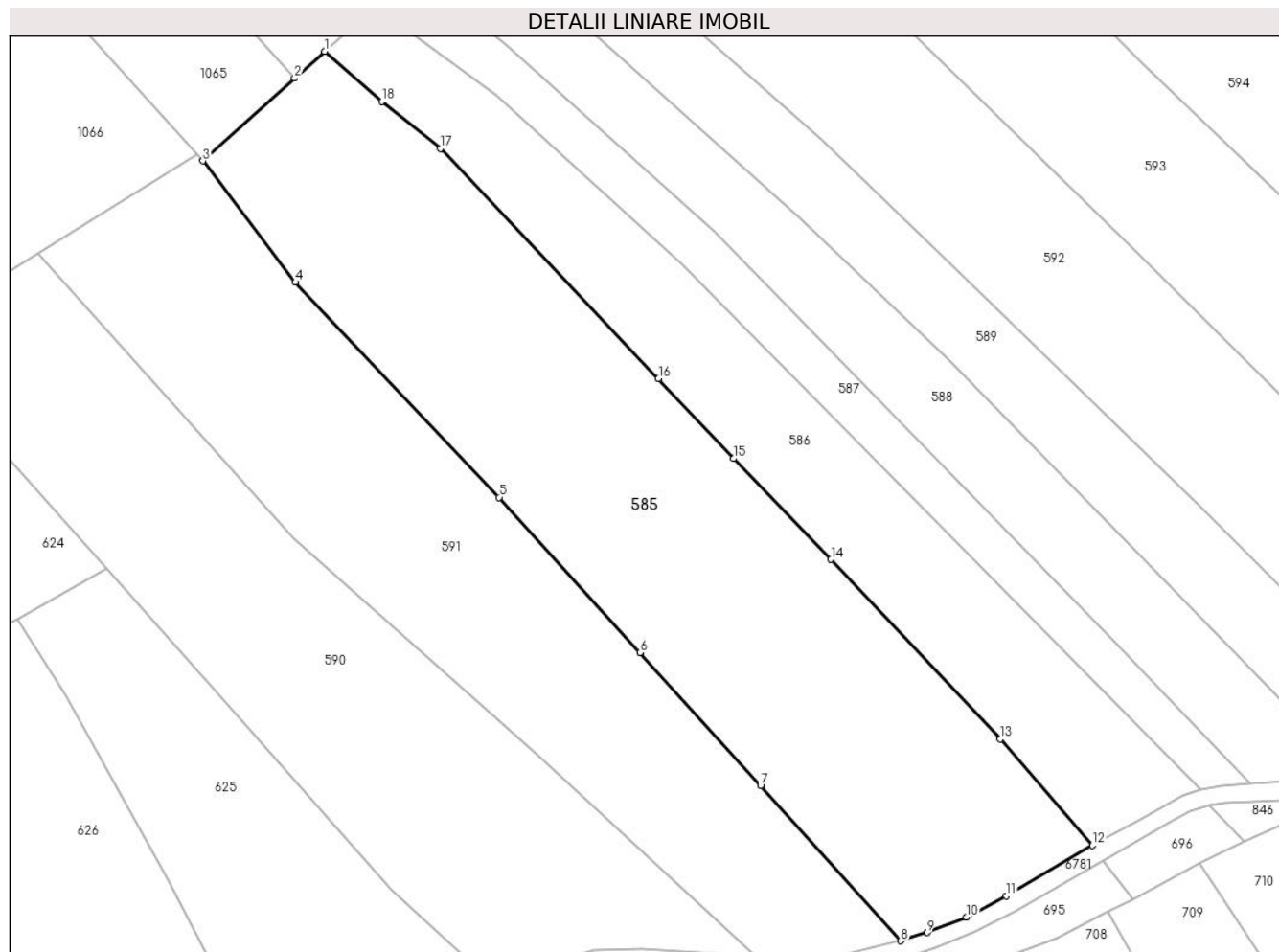
Inscrieri privind dezmembramintele dreptului de proprietate, drepturi reale de garanție și sarcini	Referințe
NU SUNT	

Anexa Nr. 1 La Partea I

Teren

Nr cadastral	Suprafața (mp)*	Observații / Referințe
	5.363	

* Suprafața este determinată în planul de proiecție Stereo 70.



Date referitoare la teren

Crt	Categorie folosință	Intravilan	Suprafața (mp)	Tarla	Parcelă	Nr. topo	Observații / Referințe
1	faneata	NU	5.363	-	-	-	Sestu Bucetinii, Nr. Cad. Parțial 1011, din planul cadastral 1:2880, editia 1874 - Cuptoare

Lungime Segmente

1) Valorile lungimilor segmentelor sunt obținute din proiecție în plan.

Punct început	X / Y	Punct sfârșit	X / Y	Lungime segment (** (m)
1	285.803,722 394.637,765	2	285.799,0 394.633,514	6.354
2	285.799,0 394.633,514	3	285.784,5 394.620,459	19.51
3	285.784,5 394.620,459	4	285.799,118 394.601,297	24.101
4	285.799,118 394.601,297	5	285.831,326 394.567,315	46.82
5	285.831,326 394.567,315	6	285.853,58 394.542,807	33.104

Punct început	X / Y	Punct sfârşit	X / Y	Lungime segment (** (m)
6	285.853,58 394.542,807	7	285.872,65 394.521,76	28.402
7	285.872,65 394.521,76	8	285.894,824 394.497,27	33.037
8	285.894,824 394.497,27	9	285.898,955 394.498,604	4.341
9	285.898,955 394.498,604	10	285.905,169 394.501,025	6.669
10	285.905,169 394.501,025	11	285.911,517 394.504,356	7.169
11	285.911,517 394.504,356	12	285.925,111 394.512,34	15.765
12	285.925,111 394.512,34	13	285.910,557 394.529,137	22.225
13	285.910,557 394.529,137	14	285.883,777 394.557,528	39.028
14	285.883,777 394.557,528	15	285.868,393 394.573,459	22.146
15	285.868,393 394.573,459	16	285.856,516 394.586,058	17.315
16	285.856,516 394.586,058	17	285.822,033 394.622,412	50.107
17	285.822,033 394.622,412	18	285.812,781 394.629,854	11.874
18	285.812,781 394.629,854	1	285.803,722 394.637,765	12.027

** Lungimile segmentelor sunt determinate în planul de proiecţie Stereo 70 şi sunt rotunjite la 1 milimetru.

*** Distanţa dintre puncte este formată din segmente cumulate ce sunt mai mici decât valoarea 1 milimetru.

**DATE DESPRE IMOBILUL NR. 586**

Oficiul de Cadastru și Publicitate Imobiliară CARAS-SEVERIN
Biroul de Cadastru și Publicitate Imobiliară Caransebes

A. Partea I. Descrierea imobilului

TEREN Extravilan

Adresa: Jud. Caraș-Severin

Nr. Crt	Nr cadastral Nr. topografic	Suprafața* (mp)	Observații / Referințe
A1		2.673	Sector cadastral:46 Teren neimpregmuit;

B. Partea II. Proprietari și acte

Inscrieri privitoare la dreptul de proprietate și alte drepturi reale		Referințe
99 / 19/04/2023		
Act Normativ nr. 7, din 13/03/1996 emis de Parlamentul Romaniei;		
B1	Intabulare, drept de PROPRIETATE, dobandit prin Lege, cota actuala 1/1 1) NEIDENTIFICAT NEIDENTIFICAT	A1
Act Normativ nr. 7, din 13/03/1996 emis de Parlamentul Romaniei (Adeverinta nr. 954/29.03.2023, emisa de Primaria Comunei Cornea);		
B2	Se noteaza posesia factica in favoarea lui 1) JURESCU MARIA	A1

C. Partea III. SARCINI .

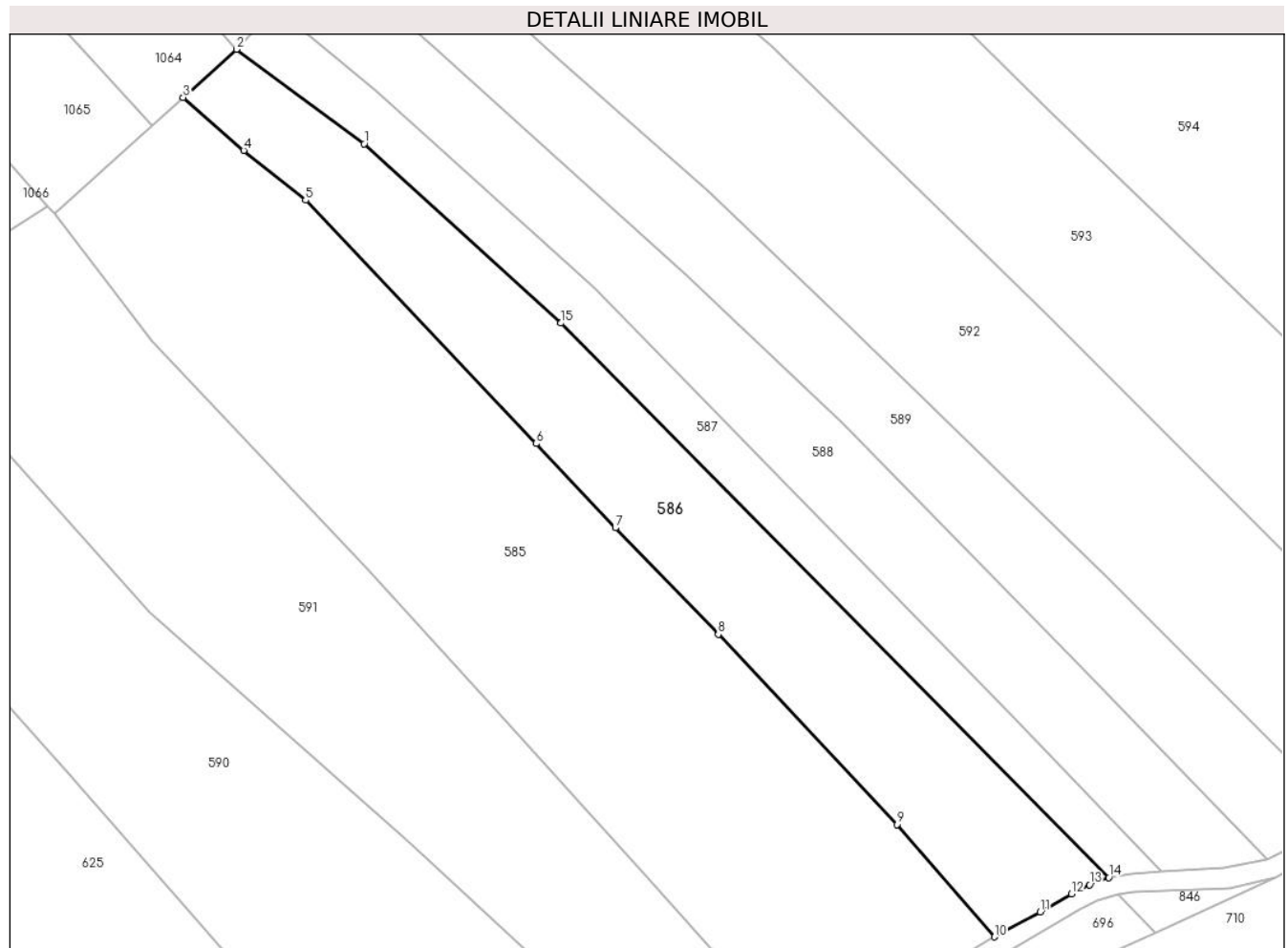
Inscrieri privind dezmembramintele dreptului de proprietate, drepturi reale de garanție și sarcini	Referințe
NU SUNT	

Anexa Nr. 1 La Partea I

Teren

Nr cadastral	Suprafața (mp)*	Observații / Referințe
	2.673	

* Suprafața este determinată în planul de proiecție Stereo 70.



Date referitoare la teren

Crt	Categorie folosință	Intravilan	Suprafața (mp)	Tarla	Parcelă	Nr. topo	Observații / Referințe
1	faneata	NU	2.673	-	-	-	Sestu Bucetinii, Nr. Cad. Parțial 1012, din planul cadastral 1:2880, editia 1874 - Cuptoare

Lungime Segmente

1) Valorile lungimilor segmentelor sunt obținute din proiecție în plan.

Punct început	X / Y	Punct sfârșit	X / Y	Lungime segment (** (m)
1	285.830,801 394.630,855	2	285.811,715 394.644,962	23.734
2	285.811,715 394.644,962	3	285.803,722 394.637,765	10.756
3	285.803,722 394.637,765	4	285.812,781 394.629,854	12.027
4	285.812,781 394.629,854	5	285.822,033 394.622,412	11.874
5	285.822,033 394.622,412	6	285.856,516 394.586,058	50.107

Punct început	X / Y	Punct sfârșit	X / Y	Lungime segment (** (m)
6	285.856,516 394.586,058	7	285.868,393 394.573,459	17.315
7	285.868,393 394.573,459	8	285.883,777 394.557,528	22.146
8	285.883,777 394.557,528	9	285.910,557 394.529,137	39.028
9	285.910,557 394.529,137	10	285.925,111 394.512,34	22.225
10	285.925,111 394.512,34	11	285.931,927 394.516,072	7.771
11	285.931,927 394.516,072	12	285.936,6 394.518,744	5.383
12	285.936,6 394.518,744	13	285.939,295 394.520,131	3.03
13	285.939,295 394.520,131	14	285.942,197 394.521,207	3.096
14	285.942,197 394.521,207	15	285.860,254 394.604,06	116.531
15	285.860,254 394.604,06	1	285.830,801 394.630,855	39.818

** Lungimile segmentelor sunt determinate în planul de proiecție Stereo 70 și sunt rotunjite la 1 milimetru.

*** Distanța dintre puncte este formată din segmente cumulate ce sunt mai mici decât valoarea 1 milimetru.

**DATE DESPRE IMOBILUL NR. 587**

Oficiul de Cadastru și Publicitate Imobiliară CARAS-SEVERIN
Biroul de Cadastru și Publicitate Imobiliară Caransebes

A. Partea I. Descrierea imobilului

TEREN Extravilan

Adresa: Jud. Caraș-Severin

Nr. Crt	Nr cadastral Nr. topografic	Suprafața* (mp)	Observații / Referințe
A1		1.283	Sector cadastral:46 Teren neimprijmit;

B. Partea II. Proprietari și acte

Inscrieri privitoare la dreptul de proprietate și alte drepturi reale		Referințe
98 / 19/04/2023		
Act Normativ nr. 7, din 13/03/1996 emis de Parlamentul Romaniei;		
B1	Intabulare, drept de PROPRIETATE, dobandit prin Lege, cota actuala 1/1 1) NEIDENTIFICAT NEIDENTIFICAT	A1
Act Normativ nr. 7, din 13/03/1996 emis de Parlamentul Romaniei (Adeverinta nr. 953/29.03.2023, emisa de Primaria Comunei Cornea);		
B2	Se noteaza posesia factica in favoarea lui 1) VIZICANICI VASILE	A1

C. Partea III. SARCINI .

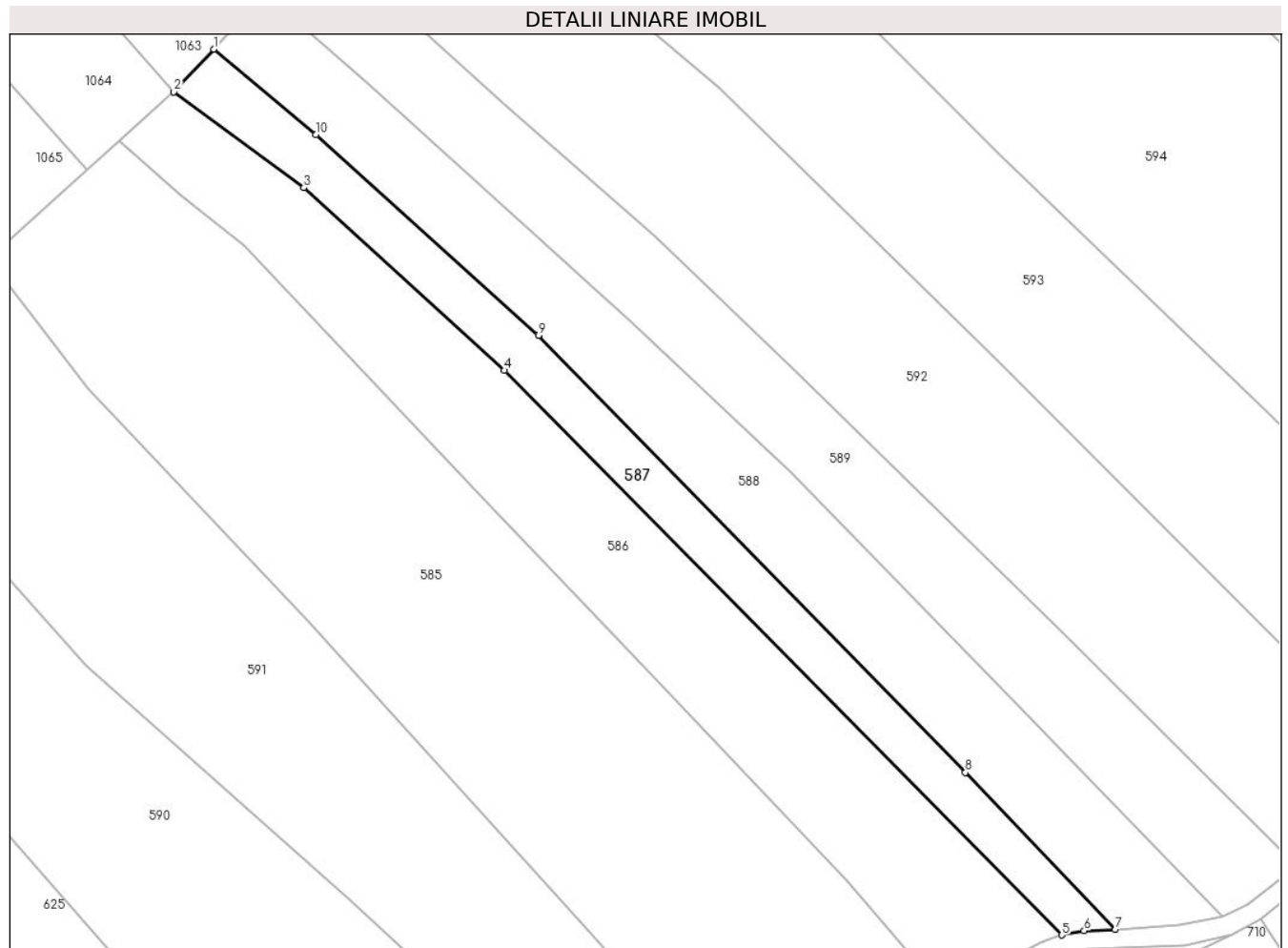
Inscrieri privind dezmembramintele dreptului de proprietate, drepturi reale de garanție și sarcini	Referințe
NU SUNT	

Anexa Nr. 1 La Partea I

Teren

Nr cadastral	Suprafața (mp)*	Observații / Referințe
	1.283	

* Suprafața este determinată în planul de proiecție Stereo 70.



Date referitoare la teren

Crt	Categorie folosință	Intravilan	Suprafața (mp)	Tarla	Parcelă	Nr. topo	Observații / Referințe
1	faneata	NU	1.283	-	-	-	Sestu Bucetinii, Nr. Cad. Partial 1012, din planul cadastral 1:2880, editia 1874 - Cuptoare

Lungime Segmente

1) Valorile lungimilor segmentelor sunt obținute din proiecție în plan.

Punct început	X / Y	Punct sfârșit	X / Y	Lungime segment (** (m)
1	285.817,547 394.651,205	2	285.811,715 394.644,962	8.543
2	285.811,715 394.644,962	3	285.830,801 394.630,855	23.734
3	285.830,801 394.630,855	4	285.860,254 394.604,06	39.818
4	285.860,254 394.604,06	5	285.942,197 394.521,207	116.531
5	285.942,197 394.521,207	6	285.945,488 394.521,836	3.351

Punct început	X / Y	Punct sfârșit	X / Y	Lungime segment (** (m)
6	285.945,488 394.521,836	7	285.950,032 394.522,037	4.548
7	285.950,032 394.522,037	8	285.928,04 394.545,046	31.829
8	285.928,04 394.545,046	9	285.865,318 394.609,234	89.745
9	285.865,318 394.609,234	10	285.832,588 394.638,699	44.039
10	285.832,588 394.638,699	1	285.817,547 394.651,205	19.561

** Lungimile segmentelor sunt determinate în planul de proiecție Stereo 70 și sunt rotunjite la 1 milimetru.

*** Distanța dintre puncte este formată din segmente cumulate ce sunt mai mici decât valoarea 1 milimetru.

**DATE DESPRE IMOBILUL NR. 588**

Oficiul de Cadastru și Publicitate Imobiliară CARAS-SEVERIN
Biroul de Cadastru și Publicitate Imobiliară Caransebes

A. Partea I. Descrierea imobilului

TEREN Extravilan

Adresa: Jud. Caraș-Severin

Nr. Crt	Nr cadastral Nr. topografic	Suprafața* (mp)	Observații / Referințe
A1		2.235	Sector cadastral:46 Teren neimpregmuit;

B. Partea II. Proprietari și acte

Inscrieri privitoare la dreptul de proprietate și alte drepturi reale	Referințe
97 / 19/04/2023	
Act Normativ nr. 7, din 13/03/1996 emis de Parlamentul Romaniei;	
B1	A1
Intabulare, drept de PROPRIETATE, dobandit prin Lege, cota actuala 1/1 1) NEIDENTIFICAT NEIDENTIFICAT	
Act Normativ nr. 7, din 13/03/1996 emis de Parlamentul Romaniei (Adeverinta nr. 952/29.03.2023, emisa de Primaria Comunei Cornea);	
B2	A1
Se noteaza posesia factica in favoarea lui 1) JURESCU STANA	

C. Partea III. SARCINI .

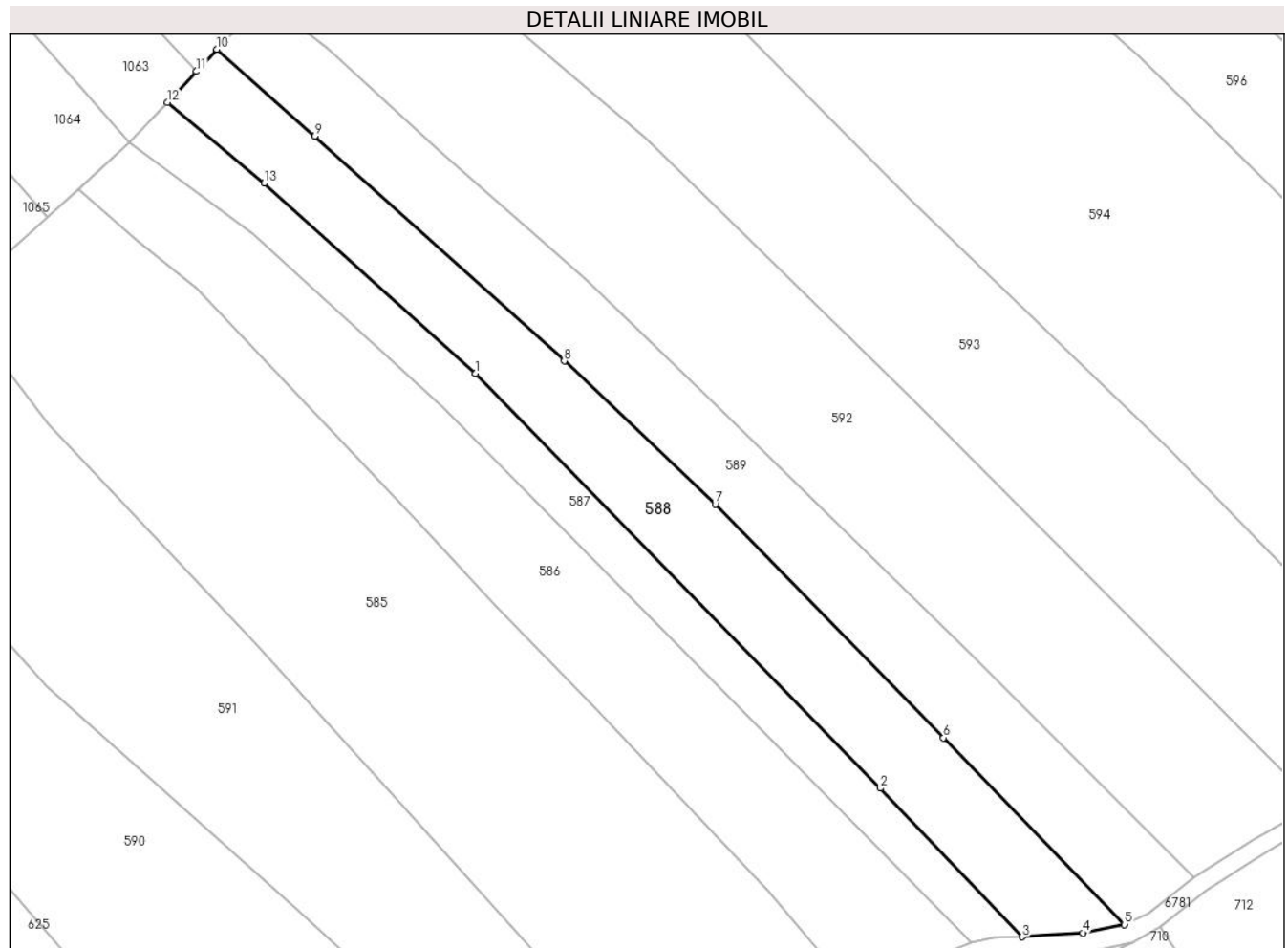
Inscrieri privind dezmembramintele dreptului de proprietate, drepturi reale de garanție și sarcini	Referințe
NU SUNT	

Anexa Nr. 1 La Partea I

Teren

Nr cadastral	Suprafața (mp)*	Observații / Referințe
	2.235	

* Suprafața este determinată în planul de proiecție Stereo 70.



Date referitoare la teren

Crt	Categorie folosință	Intravilan	Suprafața (mp)	Tarla	Parcelă	Nr. topo	Observații / Referințe
1	faneata	NU	2.235	-	-	-	Sestu Bucetinii, Nr. Cad. Partial 1012, din planul cadastral 1:2880, editia 1874 - Cuptoare

Lungime Segmente

1) Valorile lungimilor segmentelor sunt obținute din proiecție în plan.

Punct început	X / Y	Punct sfârșit	X / Y	Lungime segment (** (m)
1	285.865,318 394.609,234	2	285.928,04 394.545,046	89.745
2	285.928,04 394.545,046	3	285.950,032 394.522,037	31.829
3	285.950,032 394.522,037	4	285.959,393 394.522,657	9.382
4	285.959,393 394.522,657	5	285.965,883 394.523,936	6.614
5	285.965,883 394.523,936	6	285.937,815 394.552,852	40.298

Punct început	X / Y	Punct sfârșit	X / Y	Lungime segment (** (m)
6	285.937,815 394.552,852	7	285.902,449 394.589,037	50.598
7	285.902,449 394.589,037	8	285.879,045 394.611,169	32.211
8	285.879,045 394.611,169	9	285.840,421 394.646,008	52.015
9	285.840,421 394.646,008	10	285.825,228 394.659,428	20.271
10	285.825,228 394.659,428	11	285.822,033 394.656,007	4.681
11	285.822,033 394.656,007	12	285.817,547 394.651,205	6.572
12	285.817,547 394.651,205	13	285.832,588 394.638,699	19.561
13	285.832,588 394.638,699	1	285.865,318 394.609,234	44.039

** Lungimile segmentelor sunt determinate în planul de proiecție Stereo 70 și sunt rotunjite la 1 milimetru.

*** Distanța dintre puncte este formată din segmente cumulate ce sunt mai mici decât valoarea 1 milimetru.

**DATE DESPRE IMOBILUL NR. 589**

Oficiul de Cadastru și Publicitate Imobiliară CARAS-SEVERIN
Biroul de Cadastru și Publicitate Imobiliară Caransebes

A. Partea I. Descrierea imobilului

TEREN Extravilan

Adresa: Jud. Caraș-Severin

Nr. Crt	Nr cadastral Nr. topografic	Suprafața* (mp)	Observații / Referințe
A1		2.297	Sector cadastral:46 Teren neimprijmit;

B. Partea II. Proprietari și acte

Inscrieri privitoare la dreptul de proprietate și alte drepturi reale		Referințe
1180 / 06/06/2023		
Act Normativ nr. 7, din 13/03/1996 emis de Parlamentul Romaniei;		
B1	Intabulare, drept de PROPRIETATE, dobandit prin Lege, cota actuala 1/1 1) NEIDENTIFICAT NEIDENTIFICAT	A1
Act Normativ nr. 7, din 13/03/1996 emis de Parlamentul Romaniei (Adeverinta nr. 1853/03.05.2023, emisa de Primaria Comunei Cornea);		
B2	Se noteaza posesia factica in favoarea lui 1) CRISTESCU MIRCEA-MARIAN	A1

C. Partea III. SARCINI .

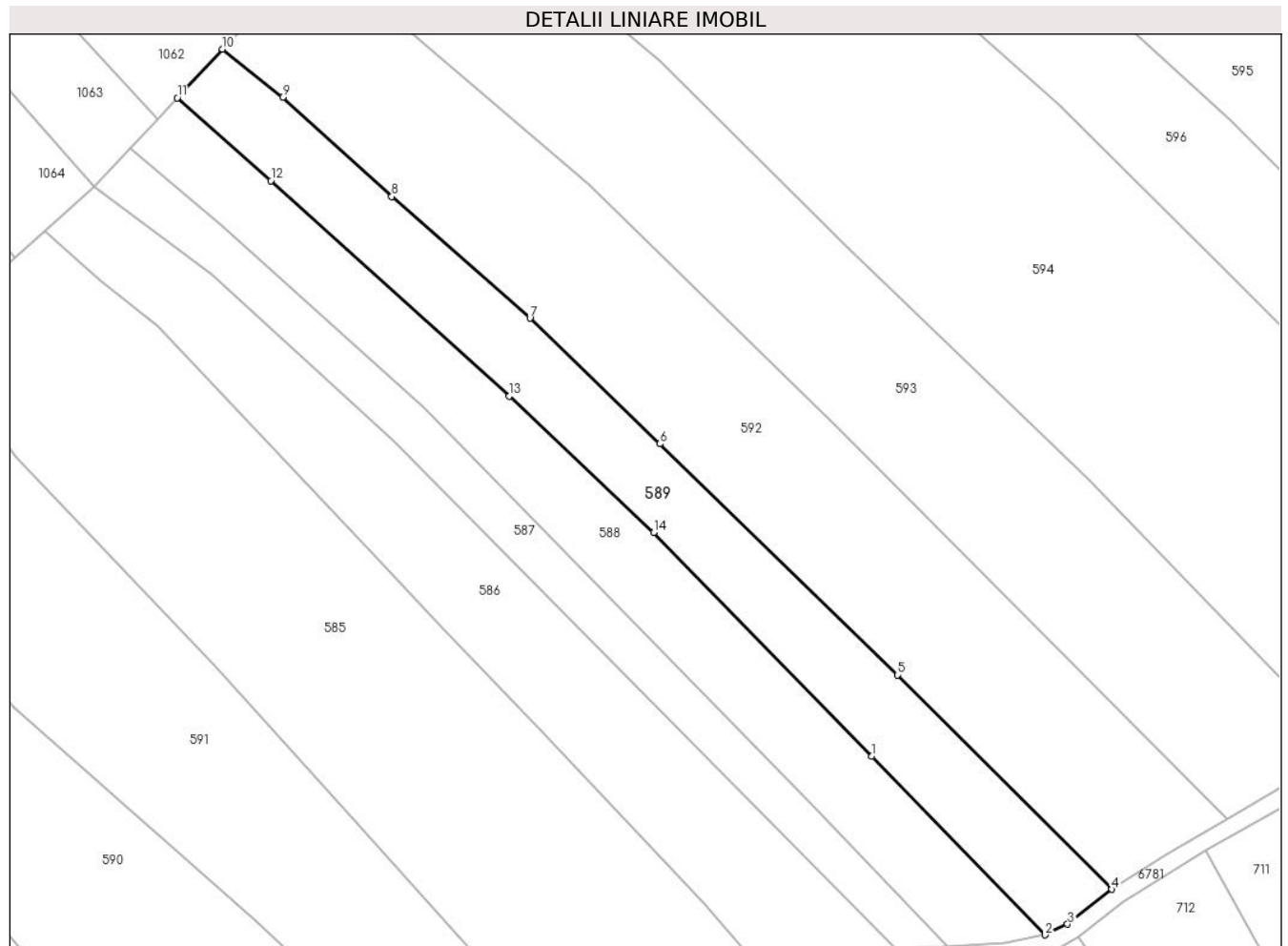
Inscrieri privind dezmembramintele dreptului de proprietate, drepturi reale de garanție și sarcini	Referințe
NU SUNT	

Anexa Nr. 1 La Partea I

Teren

Nr cadastral	Suprafața (mp)*	Observații / Referințe
	2.297	

* Suprafața este determinată în planul de proiecție Stereo 70.



Date referitoare la teren

Crt	Categorie folosință	Intravilan	Suprafața (mp)	Tarla	Parcelă	Nr. topo	Observații / Referințe
1	faneata	NU	2.297	-	-	-	Sestu Bucetinii, Nr. Cad. Partial 1012, din planul cadastral 1:2880, editia 1874 - Cuptoare

Lungime Segmente

1) Valorile lungimilor segmentelor sunt obținute din proiecție în plan.

Punct început	X / Y	Punct sfârșit	X / Y	Lungime segment (** (m)
1	285.937,815 394.552,852	2	285.965,883 394.523,936	40.298
2	285.965,883 394.523,936	3	285.969,532 394.525,672	4.042
3	285.969,532 394.525,672	4	285.976,694 394.531,311	9.115
4	285.976,694 394.531,311	5	285.942,0 394.565,995	49.058
5	285.942,0 394.565,995	6	285.903,475 394.603,419	53.71

Punct început	X / Y	Punct sfârșit	X / Y	Lungime segment (** (m)
6	285.903,475 394.603,419	7	285.882,395 394.623,744	29.283
7	285.882,395 394.623,744	8	285.859,996 394.643,427	29.818
8	285.859,996 394.643,427	9	285.842,33 394.659,514	23.893
9	285.842,33 394.659,514	10	285.832,578 394.667,296	12.476
10	285.832,578 394.667,296	11	285.825,228 394.659,428	10.767
11	285.825,228 394.659,428	12	285.840,421 394.646,008	20.271
12	285.840,421 394.646,008	13	285.879,045 394.611,169	52.015
13	285.879,045 394.611,169	14	285.902,449 394.589,037	32.211
14	285.902,449 394.589,037	1	285.937,815 394.552,852	50.598

** Lungimile segmentelor sunt determinate în planul de proiecție Stereo 70 și sunt rotunjite la 1 milimetru.

*** Distanța dintre puncte este formată din segmente cumulate ce sunt mai mici decât valoarea 1 milimetru.

**DATE DESPRE IMOBILUL NR. 590**

Oficiul de Cadastru și Publicitate Imobiliară CARAS-SEVERIN
Biroul de Cadastru și Publicitate Imobiliară Caransebes

A. Partea I. Descrierea imobilului

TEREN Extravilan

Adresa: Jud. Caraș-Severin

Nr. Crt	Nr cadastral Nr. topografic	Suprafața* (mp)	Observații / Referințe
A1		4.029	Sector cadastral:46 Teren neimpregmuit;

B. Partea II. Proprietari și acte

Inscrieri privitoare la dreptul de proprietate și alte drepturi reale		Referințe
1179 / 06/06/2023		
Act Normativ nr. 7, din 13/03/1996 emis de Parlamentul Romaniei;		
B1	Intabulare, drept de PROPRIETATE, dobandit prin Lege, cota actuala 1/1 1) NEIDENTIFICAT NEIDENTIFICAT	A1
Act Normativ nr. 7, din 13/03/1996 emis de Parlamentul Romaniei (Adeverinta nr. 1852/03.05.2023, emisa de Primaria Comunei Cornea);		
B2	Se noteaza posesia factica in favoarea lui 1) ILIESCU PETRU	A1

C. Partea III. SARCINI .

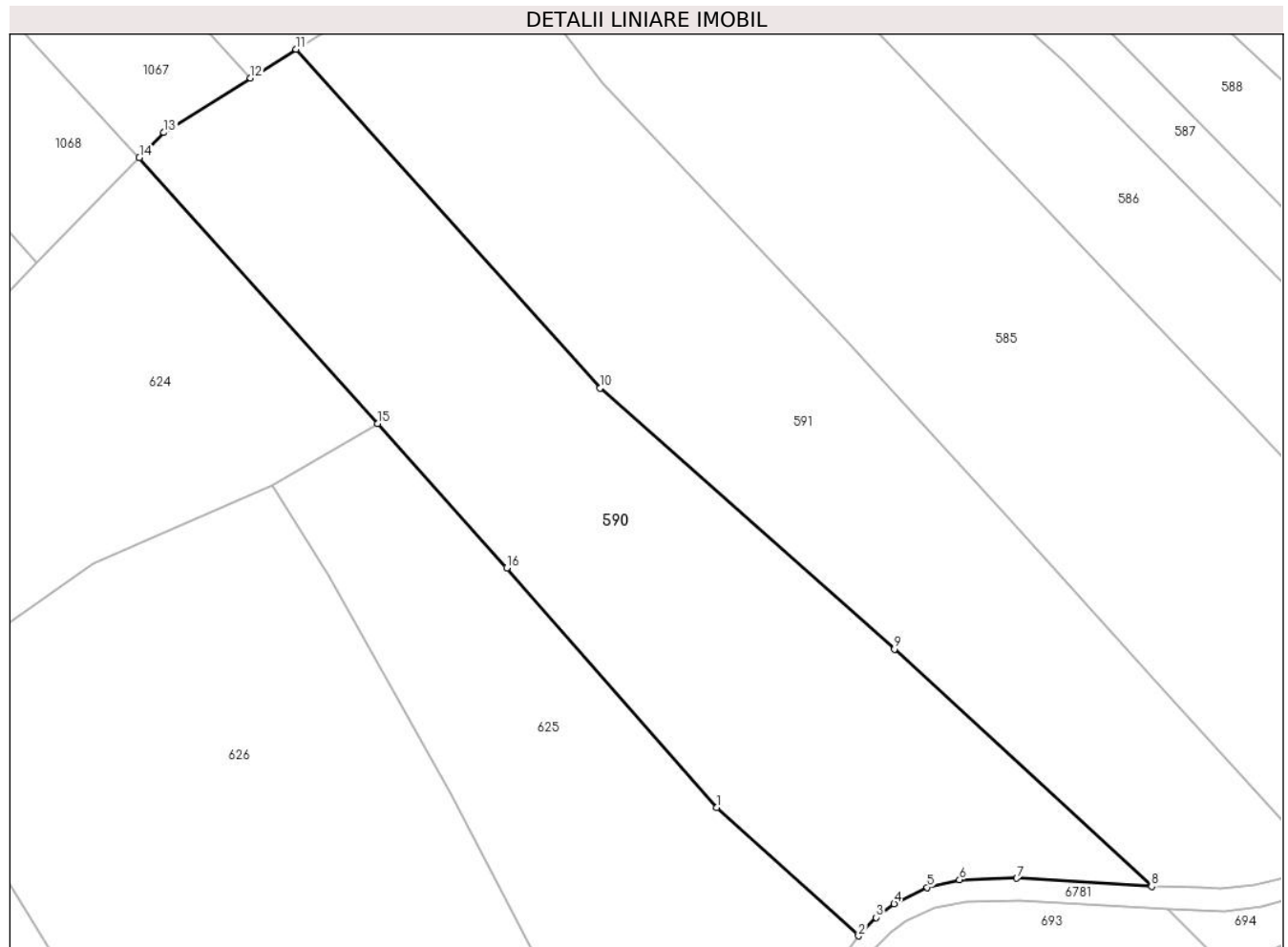
Inscrieri privind dezmembramintele dreptului de proprietate, drepturi reale de garanție și sarcini	Referințe
NU SUNT	

Anexa Nr. 1 La Partea I

Teren

Nr cadastral	Suprafața (mp)*	Observații / Referințe
	4.029	

* Suprafața este determinată în planul de proiecție Stereo 70.



Date referitoare la teren

Crt	Categorie folosință	Intravilan	Suprafața (mp)	Tarla	Parcelă	Nr. topo	Observații / Referințe
1	faneata	NU	4.029	-	-	-	Sestu Bucetinii, Nr. Cad. Partial 1009, din planul cadastral 1:2880, editia 1874 - Cuptoare

Lungime Segmente

1) Valorile lungimilor segmentelor sunt obținute din proiecție în plan.

Punct început	X / Y	Punct sfârșit	X / Y	Lungime segment (** (m)
1	285.814,228 394.505,319	2	285.833,016 394.488,282	25.362
2	285.833,016 394.488,282	3	285.835,362 394.490,724	3.386
3	285.835,362 394.490,724	4	285.837,725 394.492,539	2.979
4	285.837,725 394.492,539	5	285.842,134 394.494,714	4.916
5	285.842,134 394.494,714	6	285.846,401 394.495,737	4.389

Punct început	X / Y	Punct sfârșit	X / Y	Lungime segment (** (m)
6	285.846,401 394.495,737	7	285.854,016 394.495,923	7.617
7	285.854,016 394.495,923	8	285.871,872 394.494,838	17.889
8	285.871,872 394.494,838	9	285.837,76 394.526,27	46.385
9	285.837,76 394.526,27	10	285.798,766 394.560,874	52.134
10	285.798,766 394.560,874	11	285.758,436 394.605,758	60.342
11	285.758,436 394.605,758	12	285.752,393 394.601,953	7.141
12	285.752,393 394.601,953	13	285.740,906 394.594,721	13.574
13	285.740,906 394.594,721	14	285.737,647 394.591,382	4.665
14	285.737,647 394.591,382	15	285.769,213 394.556,163	47.294
15	285.769,213 394.556,163	16	285.786,352 394.537,04	25.681
16	285.786,352 394.537,04	1	285.814,228 394.505,319	42.229

** Lungimile segmentelor sunt determinate în planul de proiecție Stereo 70 și sunt rotunjite la 1 milimetru.

*** Distanța dintre puncte este formată din segmente cumulate ce sunt mai mici decât valoarea 1 milimetru.

**DATE DESPRE IMOBILUL NR. 591**

Oficiul de Cadastru și Publicitate Imobiliară CARAS-SEVERIN
Biroul de Cadastru și Publicitate Imobiliară Caransebes

A. Partea I. Descrierea imobilului

TEREN Extravilan

Adresa: Jud. Caraș-Severin

Nr. Crt	Nr cadastral Nr. topografic	Suprafața* (mp)	Observații / Referințe
A1		4.046	Sector cadastral:46 Teren neimpregmuit;

B. Partea II. Proprietari și acte

Inscrieri privitoare la dreptul de proprietate și alte drepturi reale		Referințe
101 / 19/04/2023		
Act Normativ nr. 7, din 13/03/1996 emis de Parlamentul Romaniei;		
B1	Intabulare, drept de PROPRIETATE, dobandit prin Lege, cota actuala 1/1 1) NEIDENTIFICAT NEIDENTIFICAT	A1
Act Normativ nr. 7, din 13/03/1996 emis de Parlamentul Romaniei (Adeverinta nr. 956/29.03.2023, emisa de Primaria Comunei Cornea);		
B2	Se noteaza posesia factica in favoarea lui 1) LAZARESCU PETRU	A1

C. Partea III. SARCINI .

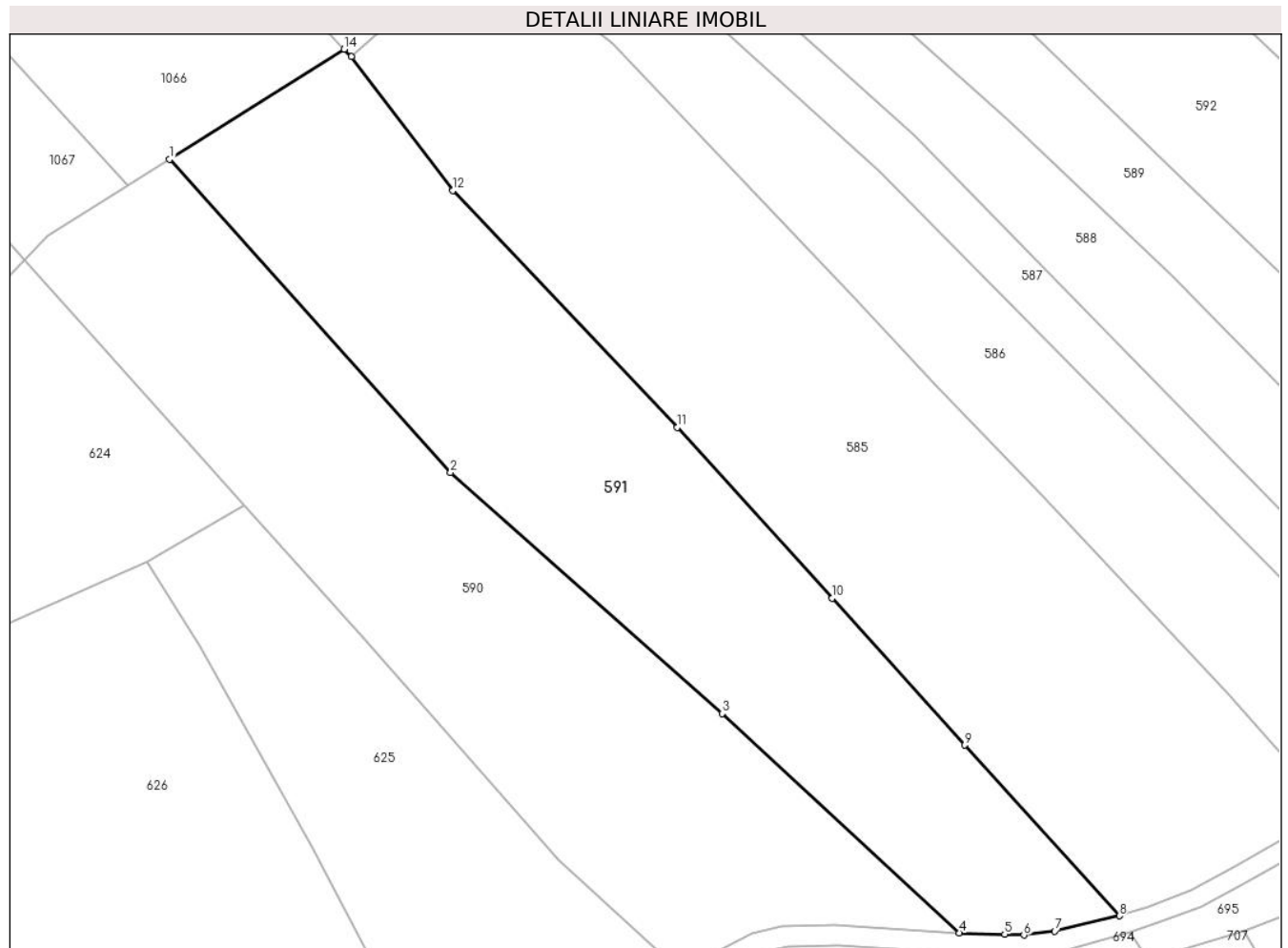
Inscrieri privind dezmembramintele dreptului de proprietate, drepturi reale de garanție și sarcini	Referințe
NU SUNT	

Anexa Nr. 1 La Partea I

Teren

Nr cadastral	Suprafața (mp)*	Observații / Referințe
	4.046	

* Suprafața este determinată în planul de proiecție Stereo 70.



Date referitoare la teren

Crt	Categorie folosință	Intravilan	Suprafața (mp)	Tarla	Parcelă	Nr. topo	Observații / Referințe
1	faneata	NU	4.046	-	-	-	Sestu Bucetinii, Nr. Cad. Partial 1010; Partial 1011, din planul cadastral 1: 2880, editia 1874 - Cuptoare

Lungime Segmente

1) Valorile lungimilor segmentelor sunt obținute din proiecție în plan.

Punct început	X / Y	Punct sfârșit	X / Y	Lungime segment (** (m)
1	285.758,436 394.605,758	2	285.798,766 394.560,874	60.342
2	285.798,766 394.560,874	3	285.837,76 394.526,27	52.134
3	285.837,76 394.526,27	4	285.871,872 394.494,838	46.385
4	285.871,872 394.494,838	5	285.878,355 394.494,65	6.486
5	285.878,355 394.494,65	6	285.881,102 394.494,526	2.75

Punct început	X / Y	Punct sfârșit	X / Y	Lungime segment (** (m)
6	285.881,102 394.494,526	7	285.885,537 394.495,07	4.468
7	285.885,537 394.495,07	8	285.894,824 394.497,27	9.544
8	285.894,824 394.497,27	9	285.872,65 394.521,76	33.037
9	285.872,65 394.521,76	10	285.853,58 394.542,807	28.402
10	285.853,58 394.542,807	11	285.831,326 394.567,315	33.104
11	285.831,326 394.567,315	12	285.799,118 394.601,297	46.82
12	285.799,118 394.601,297	13	285.784,5 394.620,459	24.101
13	285.784,5 394.620,459	14	285.783,518 394.621,55	1.469
14	285.783,518 394.621,55	1	285.758,436 394.605,758	29.639

** Lungimile segmentelor sunt determinate în planul de proiecție Stereo 70 și sunt rotunjite la 1 milimetru.

*** Distanța dintre puncte este formată din segmente cumulate ce sunt mai mici decât valoarea 1 milimetru.

**DATE DESPRE IMOBILUL NR. 592**

Oficiul de Cadastru și Publicitate Imobiliară CARAS-SEVERIN
Biroul de Cadastru și Publicitate Imobiliară Caransebes

A. Partea I. Descrierea imobilului

TEREN Extravilan

Adresa: Jud. Caraș-Severin

Nr. Crt	Nr cadastral Nr. topografic	Suprafața* (mp)	Observații / Referințe
A1		4.381	Sector cadastral:46 Teren neimpregmuit;

B. Partea II. Proprietari și acte

Inscrieri privitoare la dreptul de proprietate și alte drepturi reale		Referințe
96 / 18/04/2023		
Act Normativ nr. 7, din 13/03/1996 emis de Parlamentul Romaniei;		
B1	Intabulare, drept de PROPRIETATE, dobandit prin Lege, cota actuala 1/1 1) NEIDENTIFICAT NEIDENTIFICAT	A1
Act Normativ nr. 7, din 13/03/1996 emis de Parlamentul Romaniei (Adeverinta nr. 951/29.03.2023, emisa de Primaria Comunei Cornea);		
B2	Se noteaza posesia factica in favoarea lui 1) JUCA MIHAI	A1

C. Partea III. SARCINI .

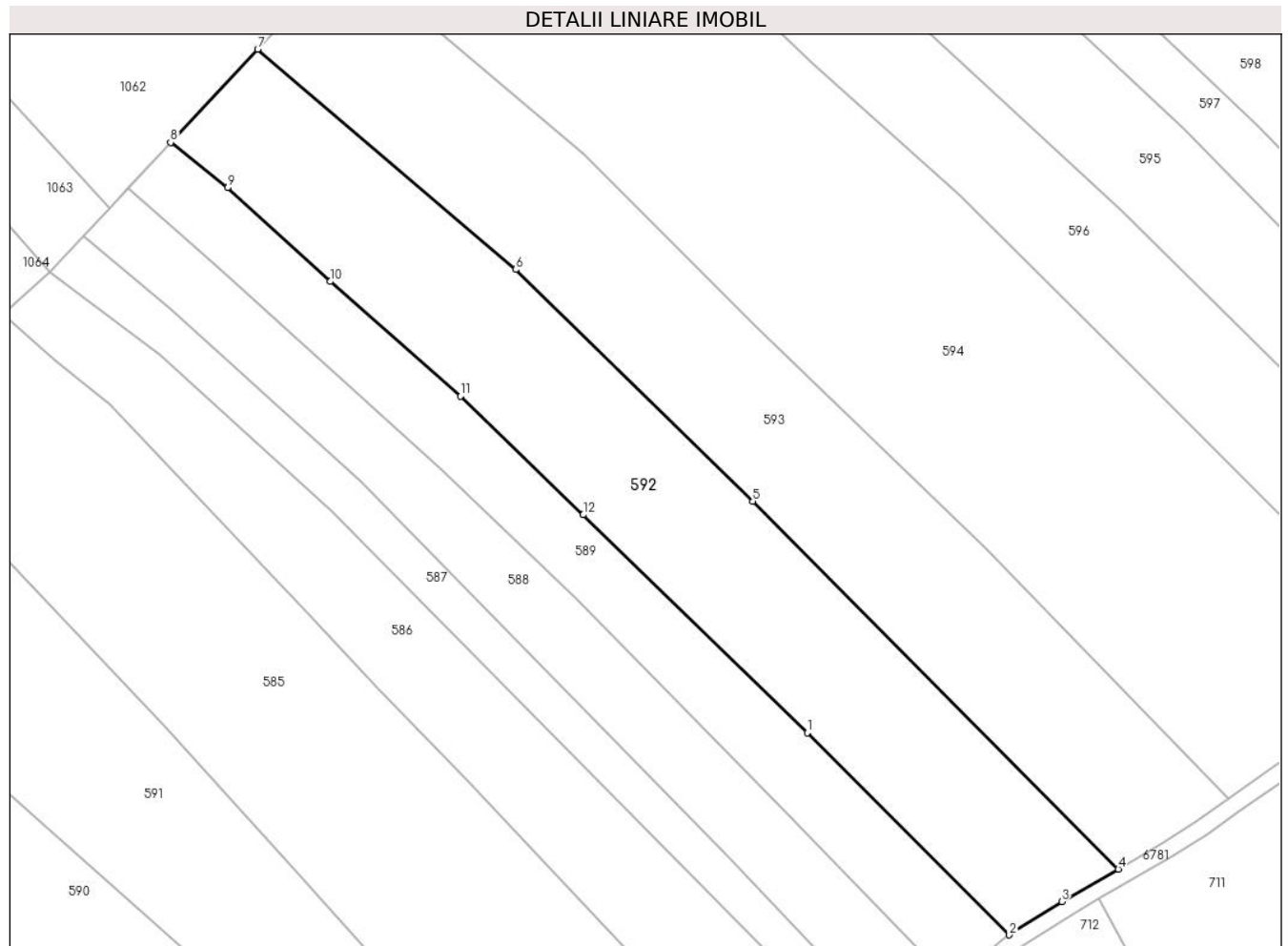
Inscrieri privind dezmembramintele dreptului de proprietate, drepturi reale de garanție și sarcini	Referințe
NU SUNT	

Anexa Nr. 1 La Partea I

Teren

Nr cadastral	Suprafața (mp)*	Observații / Referințe
	4.381	

* Suprafața este determinată în planul de proiecție Stereo 70.



Date referitoare la teren

Crt	Categorie folosință	Intravilan	Suprafața (mp)	Tarla	Parcelă	Nr. topo	Observații / Referințe
1	faneata	NU	4.381	-	-	-	Sestu Bucetinii, Nr. Cad. Partial 1013, din planul cadastral 1:2880, editia 1874 - Cuptoare

Lungime Segmente

1) Valorile lungimilor segmentelor sunt obținute din proiecție în plan.

Punct început	X / Y	Punct sfârșit	X / Y	Lungime segment (** (m)
1	285.942,0 394.565,995	2	285.976,694 394.531,311	49.058
2	285.976,694 394.531,311	3	285.985,718 394.537,022	10.68
3	285.985,718 394.537,022	4	285.995,421 394.542,589	11.186
4	285.995,421 394.542,589	5	285.932,587 394.605,705	89.06
5	285.932,587 394.605,705	6	285.891,855 394.645,487	56.936

Punct început	X / Y	Punct sfârșit	X / Y	Lungime segment (** (m)
6	285.891,855 394.645,487	7	285.847,532 394.683,303	58.263
7	285.847,532 394.683,303	8	285.832,578 394.667,296	21.906
8	285.832,578 394.667,296	9	285.842,33 394.659,514	12.476
9	285.842,33 394.659,514	10	285.859,996 394.643,427	23.893
10	285.859,996 394.643,427	11	285.882,395 394.623,744	29.818
11	285.882,395 394.623,744	12	285.903,475 394.603,419	29.283
12	285.903,475 394.603,419	1	285.942,0 394.565,995	53.71

** Lungimile segmentelor sunt determinate în planul de proiecție Stereo 70 și sunt rotunjite la 1 milimetru.

*** Distanța dintre puncte este formată din segmente cumulate ce sunt mai mici decât valoarea 1 milimetru.

**DATE DESPRE IMOBILUL NR. 593**

Oficiul de Cadastru și Publicitate Imobiliară CARAS-SEVERIN
Biroul de Cadastru și Publicitate Imobiliară Caransebes

A. Partea I. Descrierea imobilului

TEREN Extravilan

Adresa: Jud. Caraș-Severin

Nr. Crt	Nr cadastral Nr. topografic	Suprafața* (mp)	Observații / Referințe
A1		4.646	Sector cadastral:46 Teren neimprijmit;

B. Partea II. Proprietari și acte

Inscrieri privitoare la dreptul de proprietate și alte drepturi reale		Referințe
95 / 18/04/2023		
Act Normativ nr. 7, din 13/03/1996 emis de Parlamentul Romaniei;		
B1	Intabulare, drept de PROPRIETATE, dobandit prin Lege, cota actuala 1/1 1) NEIDENTIFICAT NEIDENTIFICAT	A1
Act Normativ nr. 7, din 13/03/1996 emis de Parlamentul Romaniei (Adeverinta nr. 950/29.03.2023, emisa de Primaria Comunei Cornea);		
B2	Se noteaza posesia factica in favoarea lui 1) JUCA DUMITRU	A1

C. Partea III. SARCINI .

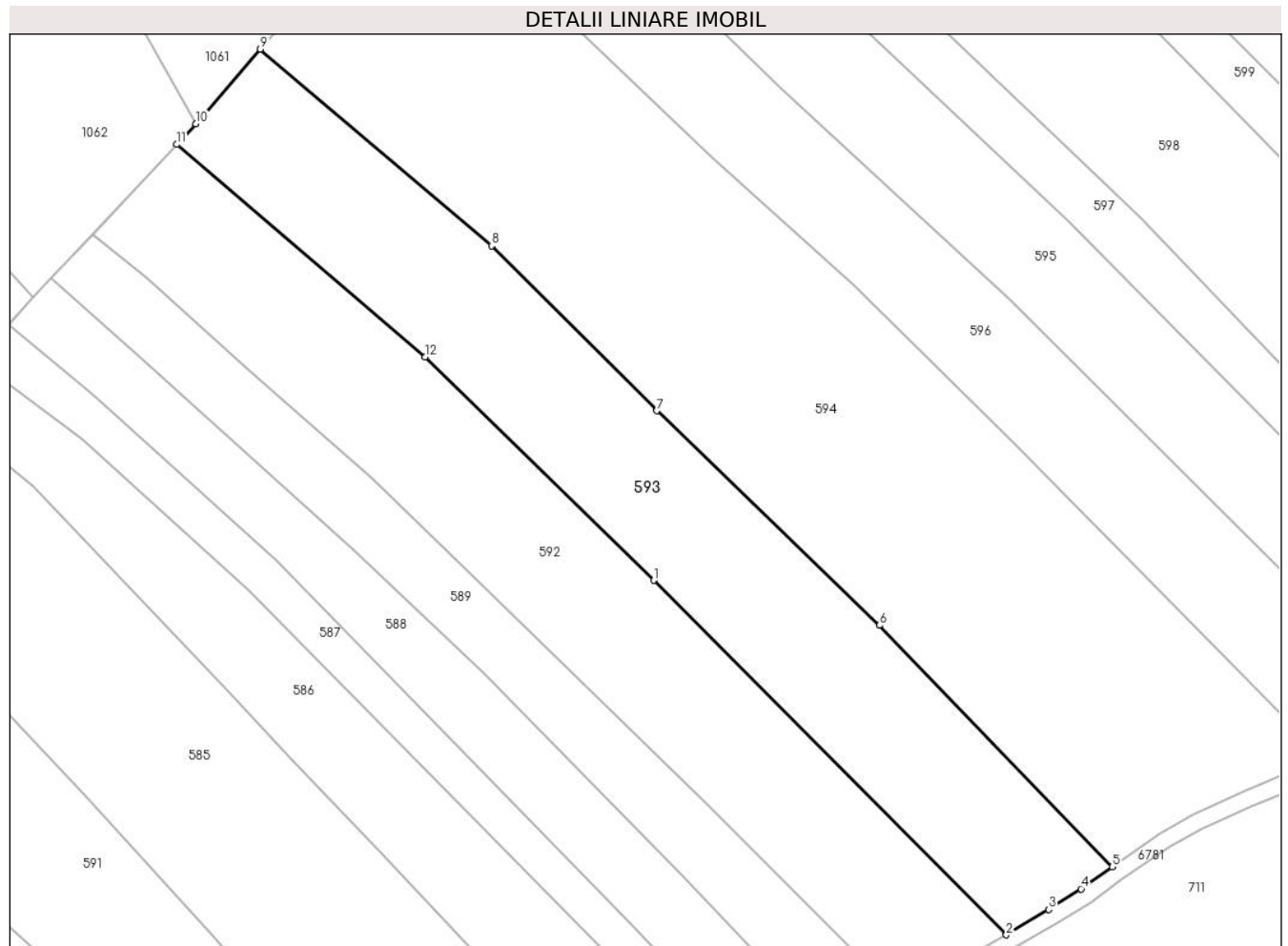
Inscrieri privind dezmembramintele dreptului de proprietate, drepturi reale de garanție și sarcini	Referințe
NU SUNT	

Anexa Nr. 1 La Partea I

Teren

Nr cadastral	Suprafața (mp)*	Observații / Referințe
	4.646	

* Suprafața este determinată în planul de proiecție Stereo 70.



Date referitoare la teren

Crt	Categorie folosință	Intra vilan	Suprafața (mp)	Tarla	Parcelă	Nr. topo	Observații / Referințe
1	faneata	NU	4.646	-	-	-	Sestu Bucetinii, Nr. Cad. Partial 1013, din planul cadastral 1:2880, editia 1874 - Cuptoare

Lungime Segmente

1) Valorile lungimilor segmentelor sunt obținute din proiecție în plan.

Punct început	X / Y	Punct sfârșit	X / Y	Lungime segment (** (m)
1	285.932,587 394.605,705	2	285.995,421 394.542,589	89.06
2	285.995,421 394.542,589	3	286.003,016 394.547,089	8.828
3	286.003,016 394.547,089	4	286.008,745 394.550,783	6.817
4	286.008,745 394.550,783	5	286.014,324 394.554,686	6.809
5	286.014,324 394.554,686	6	285.972,776 394.597,699	59.803

Punct început	X / Y	Punct sfârșit	X / Y	Lungime segment (** (m)
6	285.972,776 394.597,699	7	285.933,079 394.635,875	55.075
7	285.933,079 394.635,875	8	285.903,665 394.665,264	41.58
8	285.903,665 394.665,264	9	285.862,454 394.700,252	54.06
9	285.862,454 394.700,252	10	285.850,942 394.686,954	17.588
10	285.850,942 394.686,954	11	285.847,532 394.683,303	4.996
11	285.847,532 394.683,303	12	285.891,855 394.645,487	58.263
12	285.891,855 394.645,487	1	285.932,587 394.605,705	56.936

** Lungimile segmentelor sunt determinate în planul de proiecție Stereo 70 și sunt rotunjite la 1 milimetru.

*** Distanța dintre puncte este formată din segmente cumulate ce sunt mai mici decât valoarea 1 milimetru.

**DATE DESPRE IMOBILUL NR. 594**

Oficiul de Cadastru și Publicitate Imobiliară CARAS-SEVERIN
Biroul de Cadastru și Publicitate Imobiliară Caransebes

A. Partea I. Descrierea imobilului

TEREN Extravilan

Adresa: Jud. Caraș-Severin

Nr. Crt	Nr cadastral Nr. topografic	Suprafața* (mp)	Observații / Referințe
A1		8.678	Sector cadastral:46 Teren neimprijmit;

B. Partea II. Proprietari și acte

Inscrieri privitoare la dreptul de proprietate și alte drepturi reale		Referințe
94 / 18/04/2023		
Act Normativ nr. 7, din 13/03/1996 emis de Parlamentul Romaniei;		
B1	Intabulare, drept de PROPRIETATE, dobandit prin Lege, cota actuala 1/1 1) NEIDENTIFICAT NEIDENTIFICAT	A1
Act Normativ nr. 7, din 13/03/1996 emis de Parlamentul Romaniei (Adeverinta nr. 1311/10.04.2023, emisa de Primaria Comunei Cornea);		
B2	Se noteaza posesia factica in favoarea lui 1) TEREHOVAN LUCICA-ADRIANA 2) TEREHOVAN FLORIN, si sotia 3) TEREHOVAN OTILIA-MIRELA	A1

C. Partea III. SARCINI .

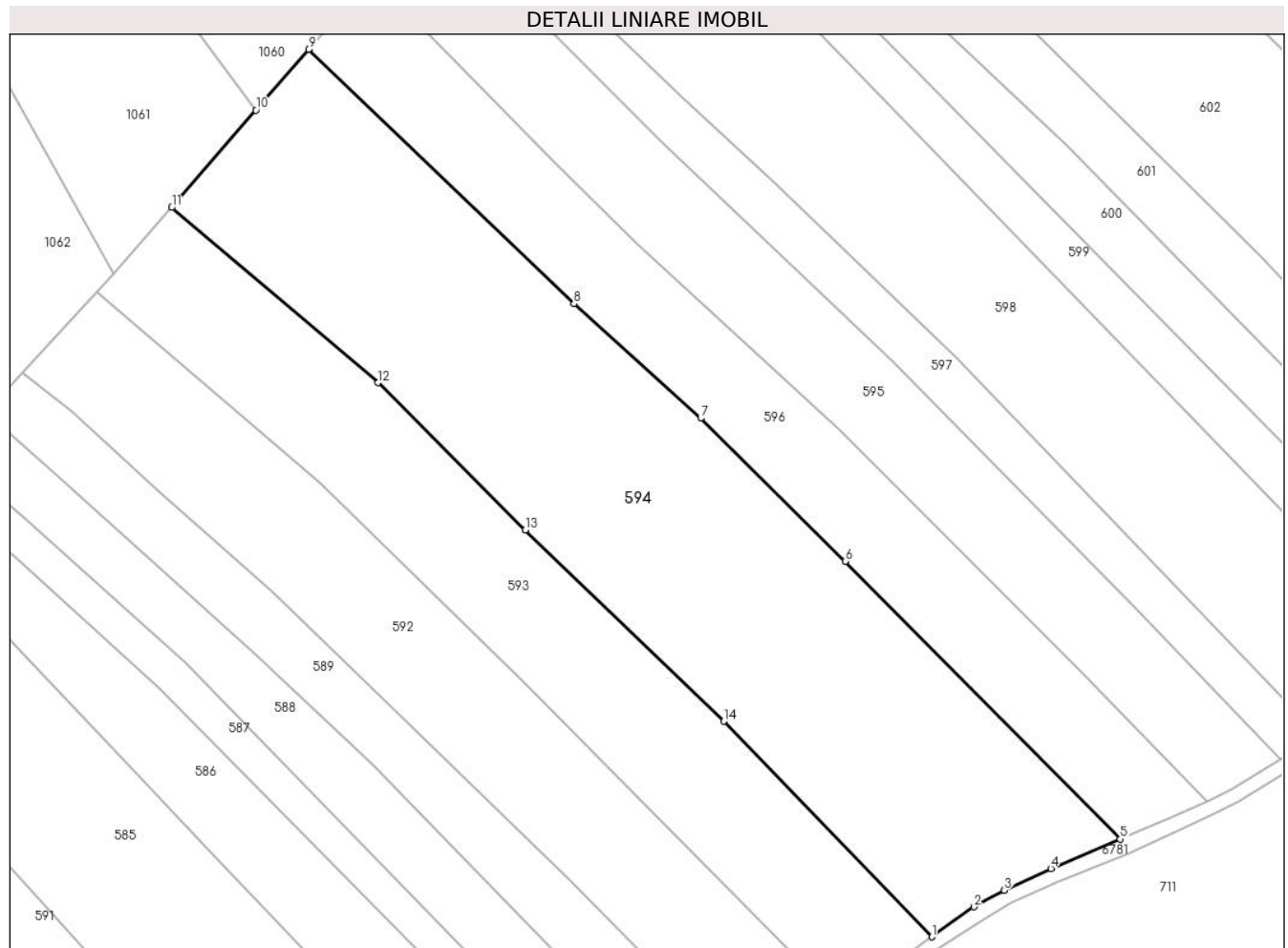
Inscrieri privind dezmembramintele dreptului de proprietate, drepturi reale de garanție și sarcini	Referințe
NU SUNT	

Anexa Nr. 1 La Partea I

Teren

Nr cadastral	Suprafața (mp)*	Observații / Referințe
	8.678	

* Suprafața este determinată în planul de proiecție Stereo 70.



Date referitoare la teren

Crt	Categorie folosință	Intravilan	Suprafața (mp)	Tarla	Parcelă	Nr. topo	Observații / Referințe
1	faneata	NU	8.678	-	-	-	Sestu Bucetinii, Nr. Cad. 1014; 1015, din planul cadastral 1:2880, editia 1874 - Cuptoare

Lungime Segmente

1) Valorile lungimilor segmentelor sunt obținute din proiecție în plan.

Punct început	X / Y	Punct sfârșit	X / Y	Lungime segment (** (m)
1	286.014,324 394.554,686	2	286.022,734 394.560,67	10.322
2	286.022,734 394.560,67	3	286.028,746 394.563,961	6.853
3	286.028,746 394.563,961	4	286.038,133 394.568,329	10.354
4	286.038,133 394.568,329	5	286.051,948 394.574,215	15.017
5	286.051,948 394.574,215	6	285.997,048 394.629,661	78.028

Punct început	X / Y	Punct sfârșit	X / Y	Lungime segment (** (m)
6	285.997,048 394.629,661	7	285.968,173 394.658,202	40.6
7	285.968,173 394.658,202	8	285.942,805 394.681,051	34.141
8	285.942,805 394.681,051	9	285.889,788 394.731,828	73.411
9	285.889,788 394.731,828	10	285.879,273 394.719,682	16.065
10	285.879,273 394.719,682	11	285.862,454 394.700,252	25.698
11	285.862,454 394.700,252	12	285.903,665 394.665,264	54.06
12	285.903,665 394.665,264	13	285.933,079 394.635,875	41.58
13	285.933,079 394.635,875	14	285.972,776 394.597,699	55.075
14	285.972,776 394.597,699	1	286.014,324 394.554,686	59.803

** Lungimile segmentelor sunt determinate în planul de proiecție Stereo 70 și sunt rotunjite la 1 milimetru.

*** Distanța dintre puncte este formată din segmente cumulate ce sunt mai mici decât valoarea 1 milimetru.

**DATE DESPRE IMOBILUL NR. 595**

Oficiul de Cadastru și Publicitate Imobiliară CARAS-SEVERIN
Biroul de Cadastru și Publicitate Imobiliară Caransebes

A. Partea I. Descrierea imobilului

TEREN Extravilan

Adresa: Jud. Caraș-Severin

Nr. Crt	Nr cadastral Nr. topografic	Suprafața* (mp)	Observații / Referințe
A1		4.154	Sector cadastral:46 Teren neimprijmit;

B. Partea II. Proprietari și acte

Inscrieri privitoare la dreptul de proprietate și alte drepturi reale		Referințe
92 / 18/04/2023		
Act Normativ nr. 7, din 13/03/1996 emis de Parlamentul Romaniei;		
B1	Intabulare, drept de PROPRIETATE, dobandit prin Lege, cota actuala 1/1 1) NEIDENTIFICAT NEIDENTIFICAT	A1
Act Normativ nr. 7, din 13/03/1996 emis de Parlamentul Romaniei (Adeverinta nr. 958/29.03.2023, emisa de Primaria Comunei Cornea);		
B2	Se noteaza posesia factica in favoare lui 1) OLARIU FLOAREA	A1

C. Partea III. SARCINI .

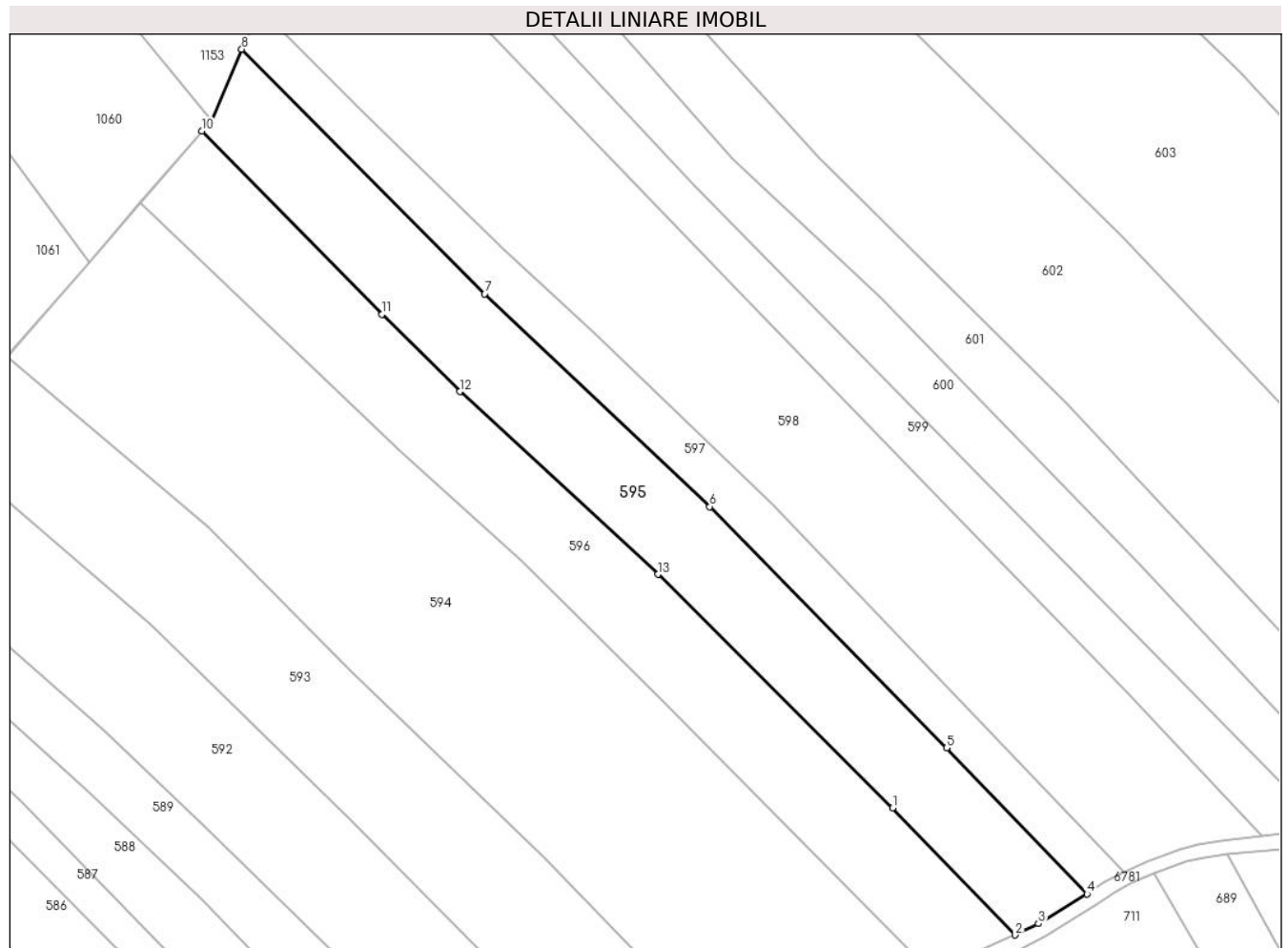
Inscrieri privind dezmembramintele dreptului de proprietate, drepturi reale de garanție și sarcini	Referințe
NU SUNT	

Anexa Nr. 1 La Partea I

Teren

Nr cadastral	Suprafața (mp)*	Observații / Referințe
	4.154	

* Suprafața este determinată în planul de proiecție Stereo 70.



Date referitoare la teren

Crt	Categorie folosință	Intravilan	Suprafața (mp)	Tarla	Parcelă	Nr. topo	Observații / Referințe
1	faneata	NU	4.154	-	-	-	Sestu Bucetinii, Nr. Cad. Partial 1017, din planul cadastral 1:2880, editia 1874 - Cuptoare

Lungime Segmente

1) Valorile lungimilor segmentelor sunt obținute din proiecție în plan.

Punct început	X / Y	Punct sfârșit	X / Y	Lungime segment (** (m)
1	286.044,176 394.607,77	2	286.069,329 394.581,761	36.182
2	286.069,329 394.581,761	3	286.074,042 394.584,097	5.259
3	286.074,042 394.584,097	4	286.084,05 394.590,188	11.716
4	286.084,05 394.590,188	5	286.055,259 394.620,12	41.532
5	286.055,259 394.620,12	6	286.006,635 394.669,522	69.317

Punct început	X / Y	Punct sfârșit	X / Y	Lungime segment (** (m)
6	286.006,635 394.669,522	7	285.960,489 394.713,151	63.505
7	285.960,489 394.713,151	8	285.910,613 394.763,256	70.697
8	285.910,613 394.763,256	9	285.904,357 394.748,659	15.881
9	285.904,357 394.748,659	10	285.902,461 394.746,469	2.896
10	285.902,461 394.746,469	11	285.939,378 394.708,931	52.649
11	285.939,378 394.708,931	12	285.955,341 394.693,112	22.473
12	285.955,341 394.693,112	13	285.995,983 394.655,651	55.273
13	285.995,983 394.655,651	1	286.044,176 394.607,77	67.935

** Lungimile segmentelor sunt determinate în planul de proiecție Stereo 70 și sunt rotunjite la 1 milimetru.

*** Distanța dintre puncte este formată din segmente cumulate ce sunt mai mici decât valoarea 1 milimetru.

**DATE DESPRE IMOBILUL NR. 596**

Oficiul de Cadastru și Publicitate Imobiliară CARAS-SEVERIN
Biroul de Cadastru și Publicitate Imobiliară Caransebes

A. Partea I. Descrierea imobilului

TEREN Extravilan

Adresa: Jud. Caraș-Severin

Nr. Crt	Nr cadastral Nr. topografic	Suprafața* (mp)	Observații / Referințe
A1		4.108	Sector cadastral:46 Teren neimpregmuit;

B. Partea II. Proprietari și acte

Inscrieri privitoare la dreptul de proprietate și alte drepturi reale		Referințe
93 / 18/04/2023		
Act Normativ nr. 7, din 13/03/1996 emis de Parlamentul Romaniei;		
B1	Intabulare, drept de PROPRIETATE, dobandit prin Lege, cota actuala 1/1 1) NEIDENTIFICAT NEIDENTIFICAT	A1
Act Normativ nr. 7, din 13/03/1996 emis de Parlamentul Romaniei (Adeverinta nr. 949/29.03.2023, emisa de Primaria Comunei Cornea);		
B2	Se noteaza posesia factica in favoarea lui 1) OLARIU MOISE	A1

C. Partea III. SARCINI .

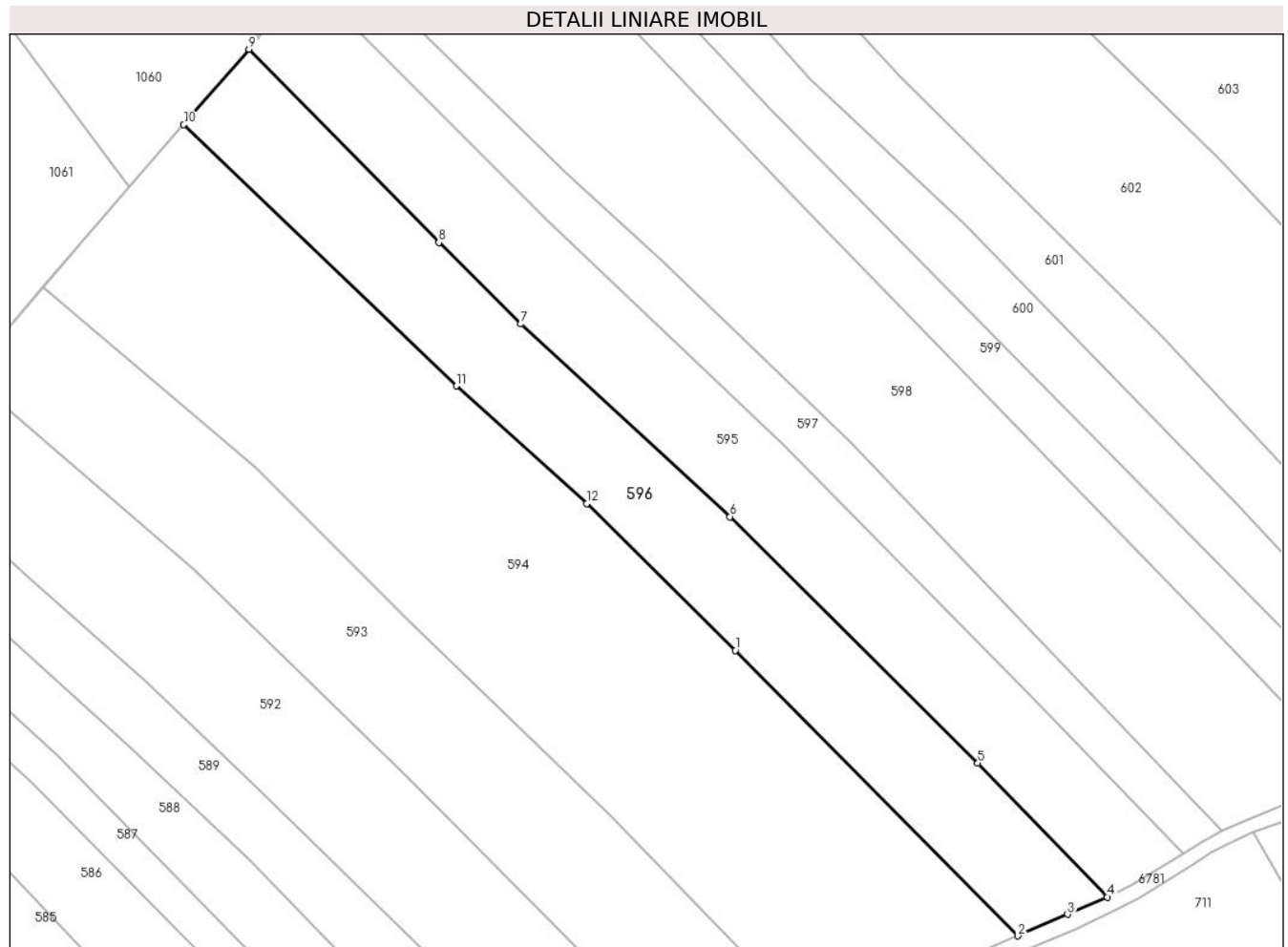
Inscrieri privind dezmembramintele dreptului de proprietate, drepturi reale de garanție și sarcini	Referințe
NU SUNT	

Anexa Nr. 1 La Partea I

Teren

Nr cadastral	Suprafața (mp)*	Observații / Referințe
	4.108	

* Suprafața este determinată în planul de proiecție Stereo 70.



Date referitoare la teren

Crt	Categorie folosință	Intravilan	Suprafața (mp)	Tarla	Parcelă	Nr. topo	Observații / Referințe
1	faneata	NU	4.108	-	-	-	Sestu Bucetinii, Nr. Cad. Partial 1017, din planul cadastral 1:2880, editia 1874 - Cuptoare

Lungime Segmente

1) Valorile lungimilor segmentelor sunt obținute din proiecție în plan.

Punct început	X / Y	Punct sfârșit	X / Y	Lungime segment (** (m)
1	285.997,048 394.629,661	2	286.051,948 394.574,215	78.028
2	286.051,948 394.574,215	3	286.061,63 394.578,402	10.549
3	286.061,63 394.578,402	4	286.069,329 394.581,761	8.4
4	286.069,329 394.581,761	5	286.044,176 394.607,77	36.182
5	286.044,176 394.607,77	6	285.995,983 394.655,651	67.935

Punct început	X / Y	Punct sfârșit	X / Y	Lungime segment (** (m)
6	285.995,983 394.655,651	7	285.955,341 394.693,112	55.273
7	285.955,341 394.693,112	8	285.939,378 394.708,931	22.473
8	285.939,378 394.708,931	9	285.902,461 394.746,469	52.649
9	285.902,461 394.746,469	10	285.889,788 394.731,828	19.364
10	285.889,788 394.731,828	11	285.942,805 394.681,051	73.411
11	285.942,805 394.681,051	12	285.968,173 394.658,202	34.141
12	285.968,173 394.658,202	1	285.997,048 394.629,661	40.6

** Lungimile segmentelor sunt determinate în planul de proiecție Stereo 70 și sunt rotunjite la 1 milimetru.

*** Distanța dintre puncte este formată din segmente cumulate ce sunt mai mici decât valoarea 1 milimetru.

**DATE DESPRE IMOBILUL NR. 597**

Oficiul de Cadastru și Publicitate Imobiliară CARAS-SEVERIN
Biroul de Cadastru și Publicitate Imobiliară Caransebes

A. Partea I. Descrierea imobilului

TEREN Extravilan

Adresa: Jud. Caraș-Severin

Nr. Crt	Nr cadastral Nr. topografic	Suprafața* (mp)	Observații / Referințe
A1		2.236	Sector cadastral:46 Teren neimprijmit;

B. Partea II. Proprietari și acte

Inscrieri privitoare la dreptul de proprietate și alte drepturi reale		Referințe
91 / 18/04/2023		
Act Normativ nr. 7, din 13/03/1996 emis de Parlamentul Romaniei;		
B1	Intabulare, drept de PROPRIETATE, dobandit prin Lege, cota actuala 1/1 1) NEIDENTIFICAT NEIDENTIFICAT	A1
91 / 18/03/2023		
Act Normativ nr. 7, din 13/03/1996 emis de Parlamentul Romaniei (Adeverinta nr. 947/29.03.2023, emisa de Primaria Comunei Cornea);		
B2	Se noteaza posesia factica in favoarea lui 1) SCURTU SORIN	A1

C. Partea III. SARCINI .

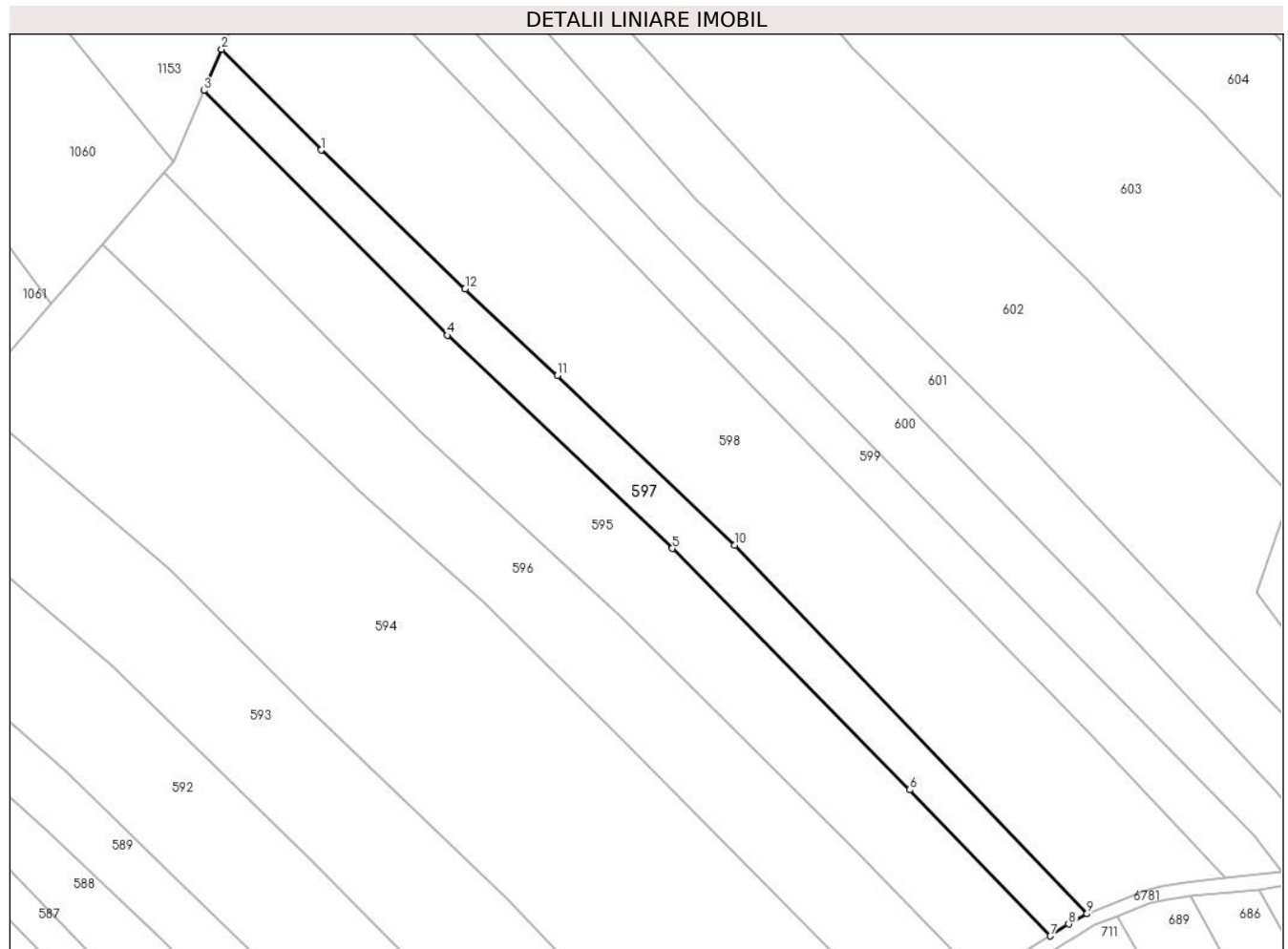
Inscrieri privind dezmembramintele dreptului de proprietate, drepturi reale de garanție și sarcini	Referințe
NU SUNT	

Anexa Nr. 1 La Partea I

Teren

Nr cadastral	Suprafața (mp)*	Observații / Referințe
	2.236	

* Suprafața este determinată în planul de proiecție Stereo 70.



Date referitoare la teren

Crt	Categorie folosință	Intra vilan	Suprafața (mp)	Tarla	Parcelă	Nr. topo	Observații / Referințe
1	faneata	NU	2.236	-	-	-	Sestu Bucetinii, Nr. Cad. Partial 1018, din planul cadastral 1:2880, editia 1874 - Cuptoare

Lungime Segmente

1) Valorile lungimilor segmentelor sunt obținute din proiecție în plan.

Punct început	X / Y	Punct sfârșit	X / Y	Lungime segment (** (m)
1	285.934,682 394.751,072	2	285.914,238 394.771,714	29.053
2	285.914,238 394.771,714	3	285.910,613 394.763,256	9.203
3	285.910,613 394.763,256	4	285.960,489 394.713,151	70.697
4	285.960,489 394.713,151	5	286.006,635 394.669,522	63.505
5	286.006,635 394.669,522	6	286.055,259 394.620,12	69.317

Punct început	X / Y	Punct sfârșit	X / Y	Lungime segment (** (m)
6	286.055,259 394.620,12	7	286.084,05 394.590,188	41.532
7	286.084,05 394.590,188	8	286.087,807 394.592,629	4.481
8	286.087,807 394.592,629	9	286.091,575 394.594,74	4.319
9	286.091,575 394.594,74	10	286.019,388 394.670,168	104.405
10	286.019,388 394.670,168	11	285.983,082 394.704,964	50.289
11	285.983,082 394.704,964	12	285.964,128 394.722,635	25.913
12	285.964,128 394.722,635	1	285.934,682 394.751,072	40.936

** Lungimile segmentelor sunt determinate în planul de proiecție Stereo 70 și sunt rotunjite la 1 milimetru.

*** Distanța dintre puncte este formată din segmente cumulate ce sunt mai mici decât valoarea 1 milimetru.

**DATE DESPRE IMOBILUL NR. 598**

Oficiul de Cadastru și Publicitate Imobiliară CARAS-SEVERIN
Biroul de Cadastru și Publicitate Imobiliară Caransebes

A. Partea I. Descrierea imobilului

TEREN Extravilan

Adresa: Jud. Caraș-Severin

Nr. Crt	Nr cadastral Nr. topografic	Suprafața* (mp)	Observații / Referințe
A1		7.086	Sector cadastral:46 Teren neimprejmut;

B. Partea II. Proprietari și acte

Inscrieri privitoare la dreptul de proprietate și alte drepturi reale	Referințe
89 / 13/04/2023	
Act Normativ nr. 7, din 13/03/1996 emis de Parlamentul Romaniei;	
B1	A1
Intabulare, drept de PROPRIETATE, dobandit prin Lege, cota actuala 1/1 1) NEIDENTIFICAT NEIDENTIFICAT	
Act Normativ nr. 7, din 13/03/1996 emis de Parlamentul Romaniei (Adeverinta nr. 1310/10.04.2023, emisa de Primaria Comunei Cornea);	
B2	A1
Se noteaza posesia factica in favoarea lui 1) ZIMBRAN IOHANA	

C. Partea III. SARCINI .

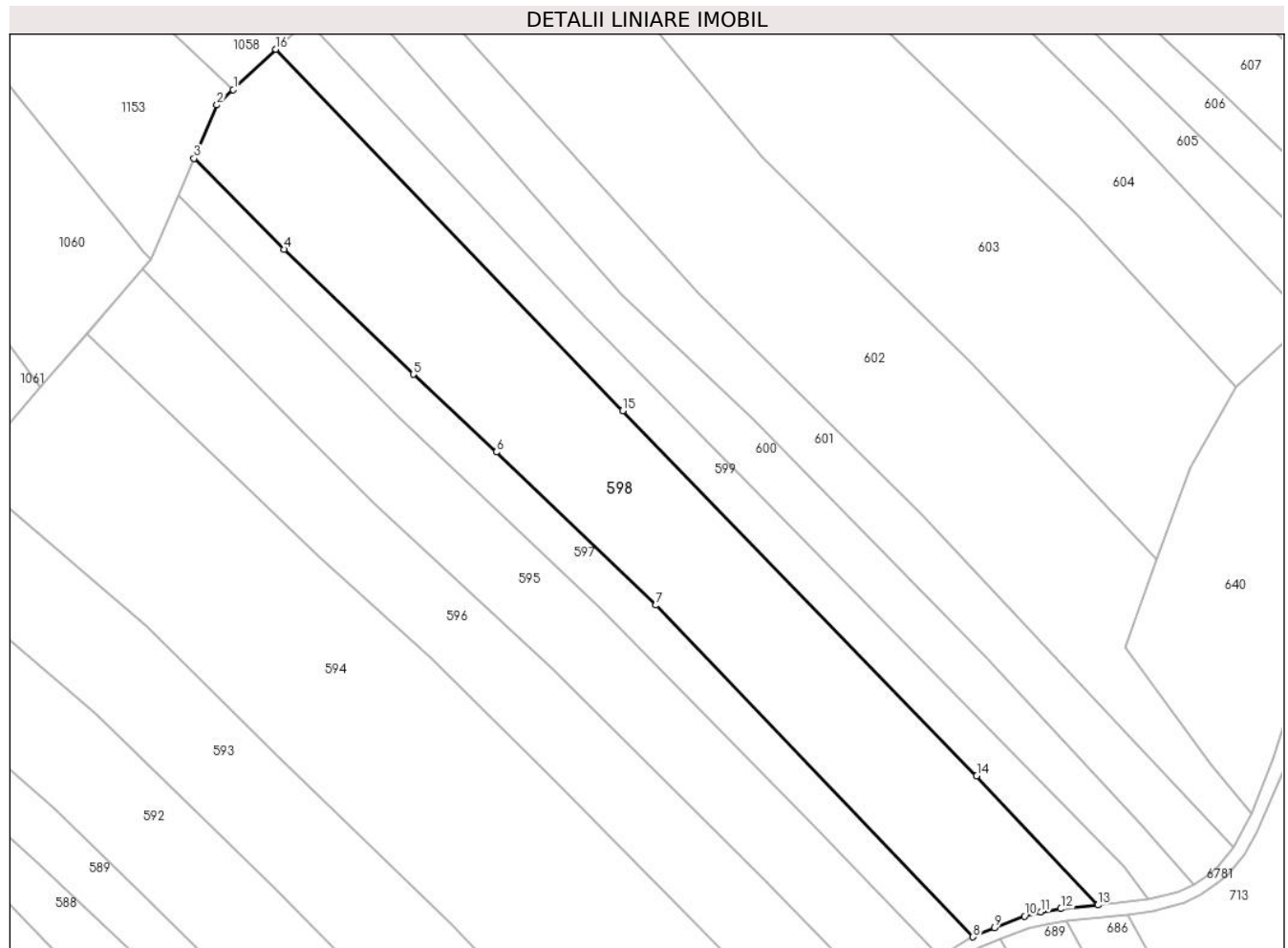
Inscrieri privind dezmembramintele dreptului de proprietate, drepturi reale de garanție și sarcini	Referințe
NU SUNT	

Anexa Nr. 1 La Partea I

Teren

Nr cadastral	Suprafața (mp)*	Observații / Referințe
	7.086	

* Suprafața este determinată în planul de proiecție Stereo 70.



Date referitoare la teren

Crt	Categorie folosință	Intravilan	Suprafața (mp)	Tarla	Parcelă	Nr. topo	Observații / Referințe
1	faneata	NU	7.086	-	-	-	Sestu Bucetinii, Nr. Cad. Partial 1018, din planul cadastral 1:2880, editia 1874 - Cuptoare

Lungime Segmente

1) Valorile lungimilor segmentelor sunt obținute din proiecție în plan.

Punct început	X / Y	Punct sfârșit	X / Y	Lungime segment (** (m)
1	285.923,163 394.787,372	2	285.919,447 394.783,868	5.108
2	285.919,447 394.783,868	3	285.914,238 394.771,714	13.223
3	285.914,238 394.771,714	4	285.934,682 394.751,072	29.053
4	285.934,682 394.751,072	5	285.964,128 394.722,635	40.936
5	285.964,128 394.722,635	6	285.983,082 394.704,964	25.913

Punct început	X / Y	Punct sfârşit	X / Y	Lungime segment (** (m)
6	285.983,082 394.704,964	7	286.019,388 394.670,168	50.289
7	286.019,388 394.670,168	8	286.091,575 394.594,74	104.405
8	286.091,575 394.594,74	9	286.096,463 394.596,784	5.298
9	286.096,463 394.596,784	10	286.103,252 394.599,442	7.291
10	286.103,252 394.599,442	11	286.106,968 394.600,43	3.845
11	286.106,968 394.600,43	12	286.111,556 394.601,136	4.642
12	286.111,556 394.601,136	13	286.119,957 394.601,986	8.445
13	286.119,957 394.601,986	14	286.092,384 394.631,37	40.295
14	286.092,384 394.631,37	15	286.011,786 394.714,333	115.667
15	286.011,786 394.714,333	16	285.932,877 394.796,531	113.944
16	285.932,877 394.796,531	1	285.923,163 394.787,372	13.351

** Lungimile segmentelor sunt determinate în planul de proiecţie Stereo 70 şi sunt rotunjite la 1 milimetru.

*** Distanţa dintre puncte este formată din segmente cumulate ce sunt mai mici decât valoarea 1 milimetru.

**DATE DESPRE IMOBILUL NR. 599**

Oficiul de Cadastru și Publicitate Imobiliară CARAS-SEVERIN
Biroul de Cadastru și Publicitate Imobiliară Caransebes

A. Partea I. Descrierea imobilului

TEREN Extravilan

Adresa: Jud. Caraș-Severin

Nr. Crt	Nr cadastral Nr. topografic	Suprafața* (mp)	Observații / Referințe
A1		2.526	Sector cadastral:46 Teren neimprijmit;

B. Partea II. Proprietari și acte

Inscrieri privitoare la dreptul de proprietate și alte drepturi reale	Referințe
88 / 13/04/2023	
Act Normativ nr. 7, din 13/03/1996 emis de Parlamentul Romaniei;	
B1	A1
Intabulare, drept de PROPRIETATE, dobandit prin Lege, cota actuala 1/1 1) NEIDENTIFICAT NEIDENTIFICAT	
Act Normativ nr. 7, din 13/03/1996 emis de Parlamentul Romaniei (Adeverinta nr. 946/29.03.2023, emisa de Primaria Comunei Cornea);	
B2	A1
Se noteaza posesia factica in favoarea lui 1) CRISTESCU CALINA	

C. Partea III. SARCINI .

Inscrieri privind dezmembramintele dreptului de proprietate, drepturi reale de garanție și sarcini	Referințe
NU SUNT	

Anexa Nr. 1 La Partea I

Teren

Nr cadastral	Suprafața (mp)*	Observații / Referințe
	2.526	

* Suprafața este determinată în planul de proiecție Stereo 70.



Date referitoare la teren

Crt	Categorie folosință	Intravilan	Suprafața (mp)	Tarla	Parcelă	Nr. topo	Observații / Referințe
1	faneata	NU	2.526	-	-	-	Sestu Bucetinii, Nr. Cad. Partial 1019, din planul cadastral 1:2880, editia 1874 - Cuptoare

Lungime Segmente

1) Valorile lungimilor segmentelor sunt obținute din proiecție în plan.

Punct început	X / Y	Punct sfârșit	X / Y	Lungime segment (** (m)
1	286.119,957 394.601,986	2	286.131,477 394.603,299	11.594
2	286.131,477 394.603,299	3	286.125,924 394.610,836	9.361
3	286.125,924 394.610,836	4	286.003,588 394.735,246	174.482
4	286.003,588 394.735,246	5	285.939,888 394.803,141	93.099
5	285.939,888 394.803,141	6	285.932,877 394.796,531	9.636

Punct început	X / Y	Punct sfârşit	X / Y	Lungime segment (** (m)
6	285.932,877 394.796,531	7	286.011,786 394.714,333	113.944
7	286.011,786 394.714,333	8	286.092,384 394.631,37	115.667
8	286.092,384 394.631,37	1	286.119,957 394.601,986	40.295

** Lungimile segmentelor sunt determinate în planul de proiecţie Stereo 70 şi sunt rotunjite la 1 milimetru.

*** Distanţa dintre puncte este formată din segmente cumulate ce sunt mai mici decât valoarea 1 milimetru.

**DATE DESPRE IMOBILUL NR. 600**

Oficiul de Cadastru și Publicitate Imobiliară CARAS-SEVERIN
Biroul de Cadastru și Publicitate Imobiliară Caransebes

A. Partea I. Descrierea imobilului

TEREN Extravilan

Adresa: Jud. Caraș-Severin

Nr. Crt	Nr cadastral Nr. topografic	Suprafața* (mp)	Observații / Referințe
A1		2.960	Sector cadastral:46 Teren neimprijmit;

B. Partea II. Proprietari și acte

Inscrieri privitoare la dreptul de proprietate și alte drepturi reale		Referințe
87 / 13/04/2023		
Act Normativ nr. 7, din 13/03/1996 emis de Parlamentul Romaniei;		
B1	Intabulare, drept de PROPRIETATE, dobandit prin Lege, cota actuala 1/1 1) NEIDENTIFICAT NEIDENTIFICAT	A1
Act Normativ nr. 7, din 13/03/1996 emis de Parlamentul Romaniei (Adeverinta nr. 945/29.03.2023, emisa de Primaria Comunei Cornea);		
B2	Se noteaza posesia factica in favoarea lui 1) RAZVAN ICOANA-FLOAREA	A1

C. Partea III. SARCINI .

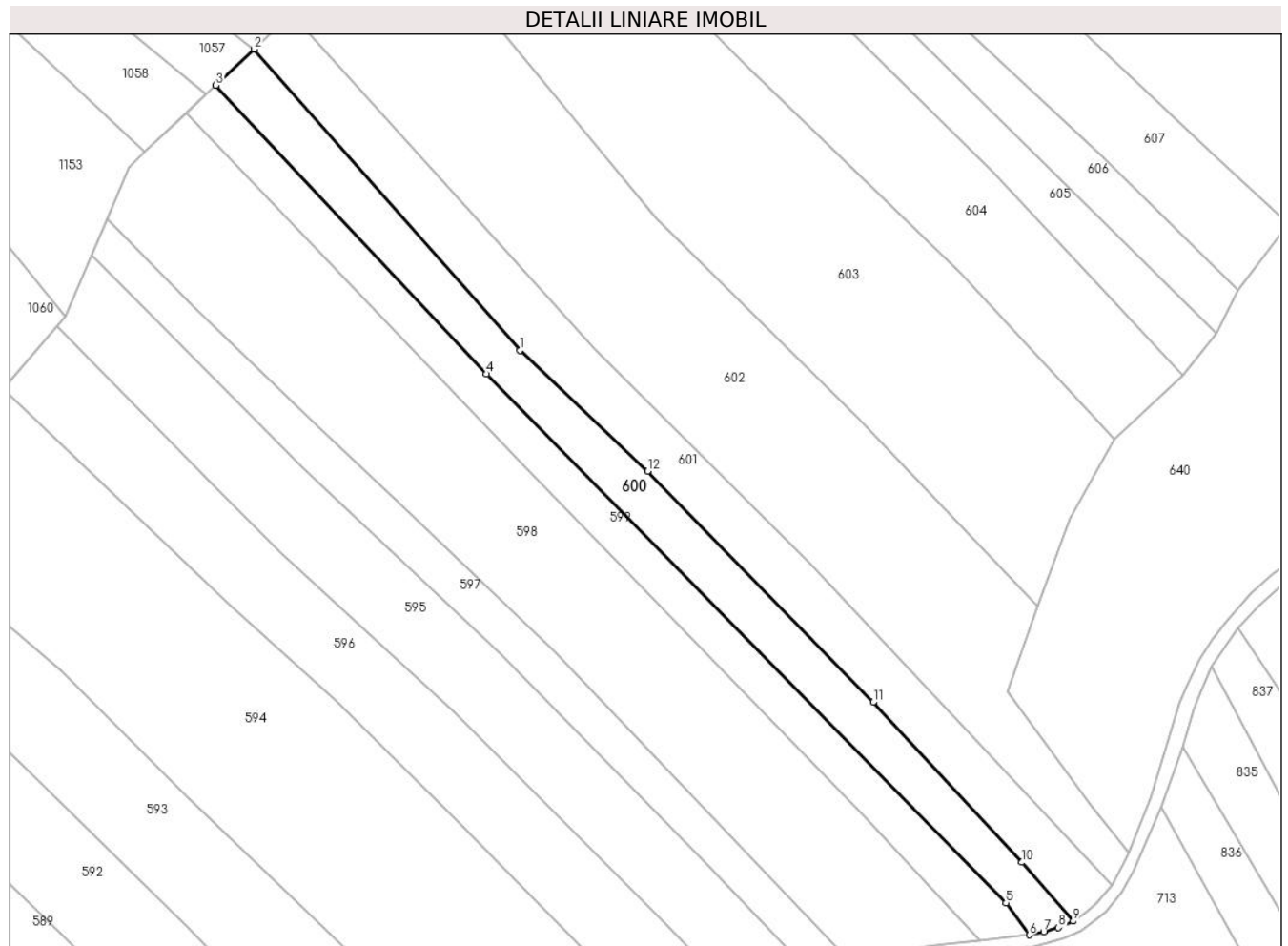
Inscrieri privind dezmembramintele dreptului de proprietate, drepturi reale de garanție și sarcini	Referințe
NU SUNT	

Anexa Nr. 1 La Partea I

Teren

Nr cadastral	Suprafața (mp)*	Observații / Referințe
	2.960	

* Suprafața este determinată în planul de proiecție Stereo 70.



Date referitoare la teren

Crt	Categorie folosință	Intravilan	Suprafața (mp)	Tarla	Parcelă	Nr. topo	Observații / Referințe
1	faneata	NU	2.960	-	-	-	Sestu Bucetinii, Nr. Cad. Partial 1019, din planul cadastral 1:2880, editia 1874 - Cuptoare

Lungime Segmente

1) Valorile lungimilor segmentelor sunt obținute din proiecție în plan.

Punct început	X / Y	Punct sfârșit	X / Y	Lungime segment (** (m)
1	286.011,48 394.740,782	2	285.948,876 394.811,615	94.534
2	285.948,876 394.811,615	3	285.939,888 394.803,141	12.352
3	285.939,888 394.803,141	4	286.003,588 394.735,246	93.099
4	286.003,588 394.735,246	5	286.125,924 394.610,836	174.482
5	286.125,924 394.610,836	6	286.131,477 394.603,299	9.361

Punct început	X / Y	Punct sfârșit	X / Y	Lungime segment (** (m)
6	286.131,477 394.603,299	7	286.134,842 394.604,053	3.449
7	286.134,842 394.604,053	8	286.138,325 394.605,016	3.614
8	286.138,325 394.605,016	9	286.141,737 394.606,52	3.728
9	286.141,737 394.606,52	10	286.129,699 394.620,366	18.347
10	286.129,699 394.620,366	11	286.094,665 394.657,999	51.416
11	286.094,665 394.657,999	12	286.041,543 394.712,394	76.032
12	286.041,543 394.712,394	1	286.011,48 394.740,782	41.348

** Lungimile segmentelor sunt determinate în planul de proiecție Stereo 70 și sunt rotunjite la 1 milimetru.

*** Distanța dintre puncte este formată din segmente cumulate ce sunt mai mici decât valoarea 1 milimetru.

**DATE DESPRE IMOBILUL NR. 601**

Oficiul de Cadastru și Publicitate Imobiliară CARAS-SEVERIN
Biroul de Cadastru și Publicitate Imobiliară Caransebes

A. Partea I. Descrierea imobilului

TEREN Extravilan

Adresa: Jud. Caraș-Severin

Nr. Crt	Nr cadastral Nr. topografic	Suprafața* (mp)	Observații / Referințe
A1		3.437	Sector cadastral:46 Teren neimpregmuit;

B. Partea II. Proprietari și acte

Inscrieri privitoare la dreptul de proprietate și alte drepturi reale		Referințe
86 / 13/04/2023		
Act Normativ nr. 7, din 13/03/1996 emis de Parlamentul Romaniei;		
B1	Intabulare, drept de PROPRIETATE, dobandit prin Lege, cota actuala 1/1 1) NEIDENTIFICAT NEIDENTIFICAT	A1
Act Normativ nr. 7, din 13/03/1996 emis de Parlamentul Romaniei (Adeverinta nr. 944/29.03.2023, emisa de Primaria Comunei Cornea);		
B2	Se noteaza posesia factica in favoarea lui 1) CRISTESCU ION	A1

C. Partea III. SARCINI .

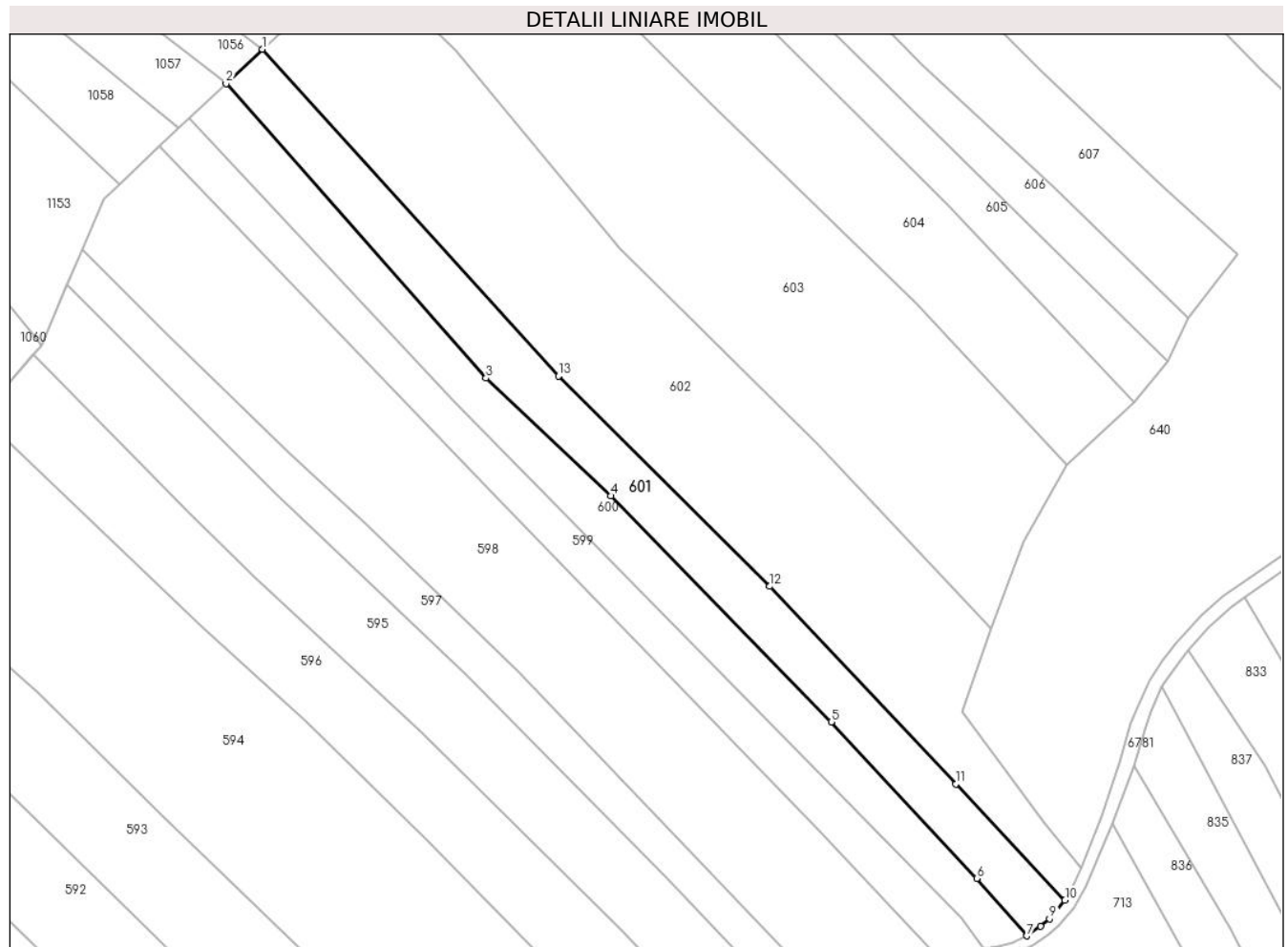
Inscrieri privind dezmembramintele dreptului de proprietate, drepturi reale de garanție și sarcini	Referințe
NU SUNT	

Anexa Nr. 1 La Partea I

Teren

Nr cadastral	Suprafața (mp)*	Observații / Referințe
	3.437	

* Suprafața este determinată în planul de proiecție Stereo 70.



Date referitoare la teren

Crt	Categorie folosință	Intra vilan	Suprafața (mp)	Tarla	Parcelă	Nr. topo	Observații / Referințe
1	faneata	NU	3.437	-	-	-	Sestu Bucetinii, Nr. Cad. Partial 1019, din planul cadastral 1:2880, editia 1874 - Cuptoare

Lungime Segmente

1) Valorile lungimilor segmentelor sunt obținute din proiecție în plan.

Punct început	X / Y	Punct sfârșit	X / Y	Lungime segment (** (m)
1	285.957,657 394.819,895	2	285.948,876 394.811,615	12.07
2	285.948,876 394.811,615	3	286.011,48 394.740,782	94.534
3	286.011,48 394.740,782	4	286.041,543 394.712,394	41.348
4	286.041,543 394.712,394	5	286.094,665 394.657,999	76.032
5	286.094,665 394.657,999	6	286.129,699 394.620,366	51.416

Punct început	X / Y	Punct sfârșit	X / Y	Lungime segment (** (m)
6	286.129,699 394.620,366	7	286.141,737 394.606,52	18.347
7	286.141,737 394.606,52	8	286.145,081 394.608,797	4.046
8	286.145,081 394.608,797	9	286.147,24 394.610,66	2.851
9	286.147,24 394.610,66	10	286.150,939 394.615,093	5.774
10	286.150,939 394.615,093	11	286.124,691 394.643,062	38.356
11	286.124,691 394.643,062	12	286.079,846 394.690,632	65.376
12	286.079,846 394.690,632	13	286.028,953 394.741,211	71.752
13	286.028,953 394.741,211	1	285.957,657 394.819,895	106.18

** Lungimile segmentelor sunt determinate în planul de proiecție Stereo 70 și sunt rotunjite la 1 milimetru.

*** Distanța dintre puncte este formată din segmente cumulate ce sunt mai mici decât valoarea 1 milimetru.

**DATE DESPRE IMOBILUL NR. 602**

Oficiul de Cadastru și Publicitate Imobiliară CARAS-SEVERIN
Biroul de Cadastru și Publicitate Imobiliară Caransebes

A. Partea I. Descrierea imobilului

TEREN Extravilan

Adresa: Jud. Caraș-Severin

Nr. Crt	Nr cadastral Nr. topografic	Suprafața* (mp)	Observații / Referințe
A1		7.932	Sector cadastral:46 Teren neimprijmit;

B. Partea II. Proprietari și acte

Inscrieri privitoare la dreptul de proprietate și alte drepturi reale		Referințe
85 / 13/04/2023		
Act Normativ nr. 7, din 13/03/1996 emis de Parlamentul Romaniei;		
B1	Intabulare, drept de PROPRIETATE, dobandit prin Lege, cota actuala 1/1 1) NEIDENTIFICAT NEIDENTIFICAT	A1
Act Normativ nr. 7, din 13/03/1996 emis de Parlamentul Romaniei (Adeverinta nr. 1039/10.04.2023, emisa de Primaria Comunei Cornea);		
B2	Se noteaza posesia factica in favoarea lui 1) CRISTESCU CRISTIAN-FLORIN	A1

C. Partea III. SARCINI .

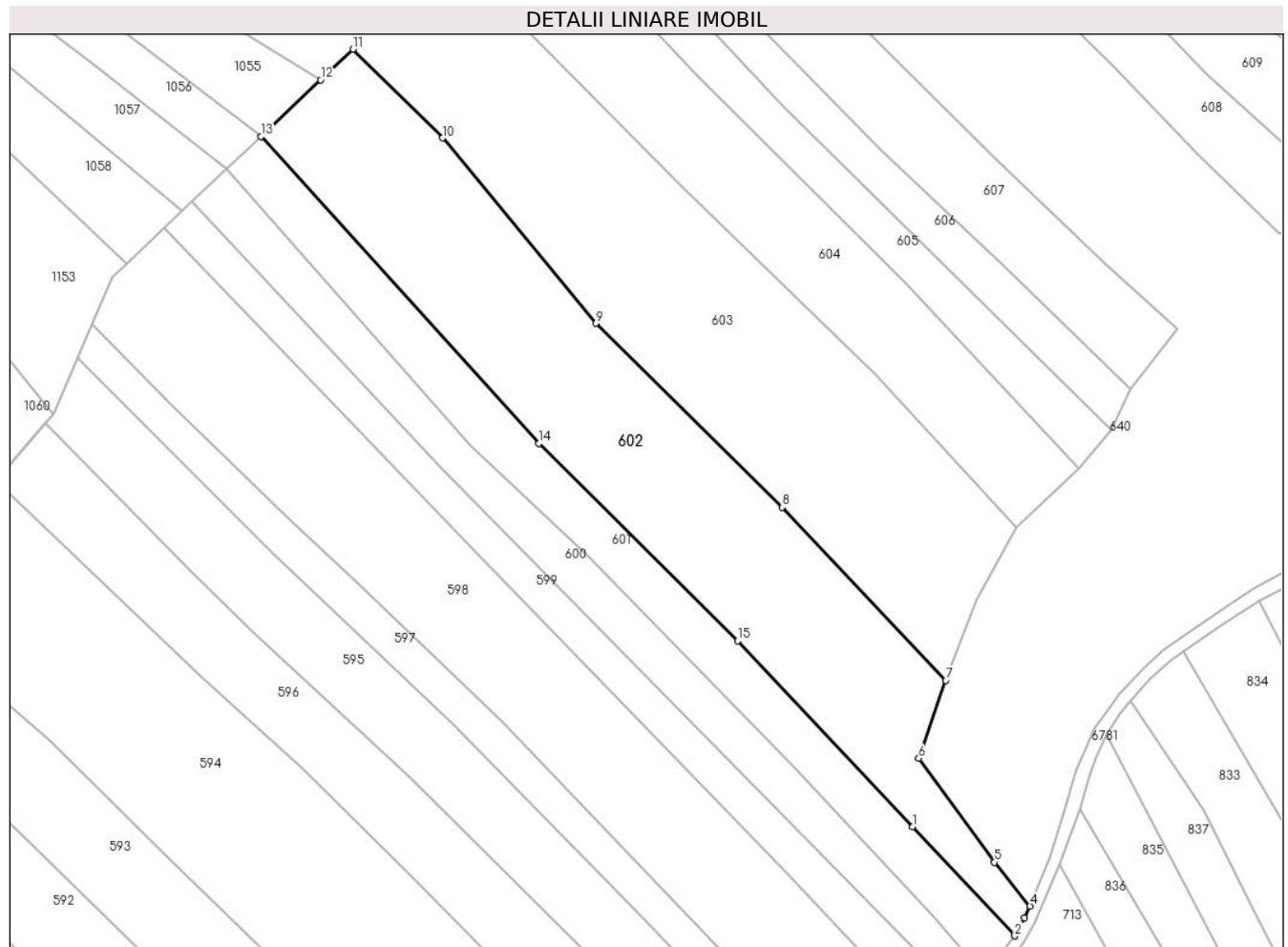
Inscrieri privind dezmembramintele dreptului de proprietate, drepturi reale de garanție și sarcini	Referințe
NU SUNT	

Anexa Nr. 1 La Partea I

Teren

Nr cadastral	Suprafața (mp)*	Observații / Referințe
	7.932	

* Suprafața este determinată în planul de proiecție Stereo 70.



Date referitoare la teren

Crt	Categorie folosință	Intravilan	Suprafața (mp)	Tarla	Parcelă	Nr. topo	Observații / Referințe
1	faneata	NU	7.932	-	-	-	Sestu Bucetinii, Nr. Cad. 1020, din planul cadastral 1:2880, editia 1874 - Cuptoare

Lungime Segmente

1) Valorile lungimilor segmentelor sunt obținute din proiecție în plan.

Punct început	X / Y	Punct sfârșit	X / Y	Lungime segment (** (m)
1	286.124,691 394.643,062	2	286.150,939 394.615,093	38.356
2	286.150,939 394.615,093	3	286.153,365 394.619,77	5.268
3	286.153,365 394.619,77	4	286.154,84 394.622,698	3.28
4	286.154,84 394.622,698	5	286.145,772 394.633,973	14.469
5	286.145,772 394.633,973	6	286.126,318 394.660,578	32.959

Punct început	X / Y	Punct sfârșit	X / Y	Lungime segment (** (m)
6	286.126,318 394.660,578	7	286.133,291 394.680,535	21.14
7	286.133,291 394.680,535	8	286.091,337 394.724,845	61.021
8	286.091,337 394.724,845	9	286.043,564 394.771,99	67.118
9	286.043,564 394.771,99	10	286.004,254 394.819,461	61.634
10	286.004,254 394.819,461	11	285.981,318 394.842,203	32.3
11	285.981,318 394.842,203	12	285.972,983 394.834,345	11.455
12	285.972,983 394.834,345	13	285.957,657 394.819,895	21.064
13	285.957,657 394.819,895	14	286.028,953 394.741,211	106.18
14	286.028,953 394.741,211	15	286.079,846 394.690,632	71.752
15	286.079,846 394.690,632	1	286.124,691 394.643,062	65.376

** Lungimile segmentelor sunt determinate în planul de proiecție Stereo 70 și sunt rotunjite la 1 milimetru.

*** Distanța dintre puncte este formată din segmente cumulate ce sunt mai mici decât valoarea 1 milimetru.

**DATE DESPRE IMOBILUL NR. 603**

Oficiul de Cadastru și Publicitate Imobiliară CARAS-SEVERIN
Biroul de Cadastru și Publicitate Imobiliară Caransebes

A. Partea I. Descrierea imobilului

TEREN Extravilan

Adresa: Jud. Caraș-Severin

Nr. Crt	Nr cadastral Nr. topografic	Suprafața* (mp)	Observații / Referințe
A1		8.500	Sector cadastral:46 Teren neimpregmuit;

B. Partea II. Proprietari și acte

Inscrieri privitoare la dreptul de proprietate și alte drepturi reale		Referințe
84 / 13/04/2023		
Act Normativ nr. 7, din 13/03/1996 emis de Parlamentul Romaniei;		
B1	Intabulare, drept de PROPRIETATE, dobandit prin Lege, cota actuala 1/1 1) NEIDENTIFICAT NEIDENTIFICAT	A1
Act Normativ nr. 7, din 13/03/1996 emis de Parlamentul Romaniei (Adeverinta nr.943/29.03.2023, emisa de Primaria Comunei Cornea);		
B2	Se noteaza posesia factica in favoarea lui 1) PINDEI MARIA	A1

C. Partea III. SARCINI .

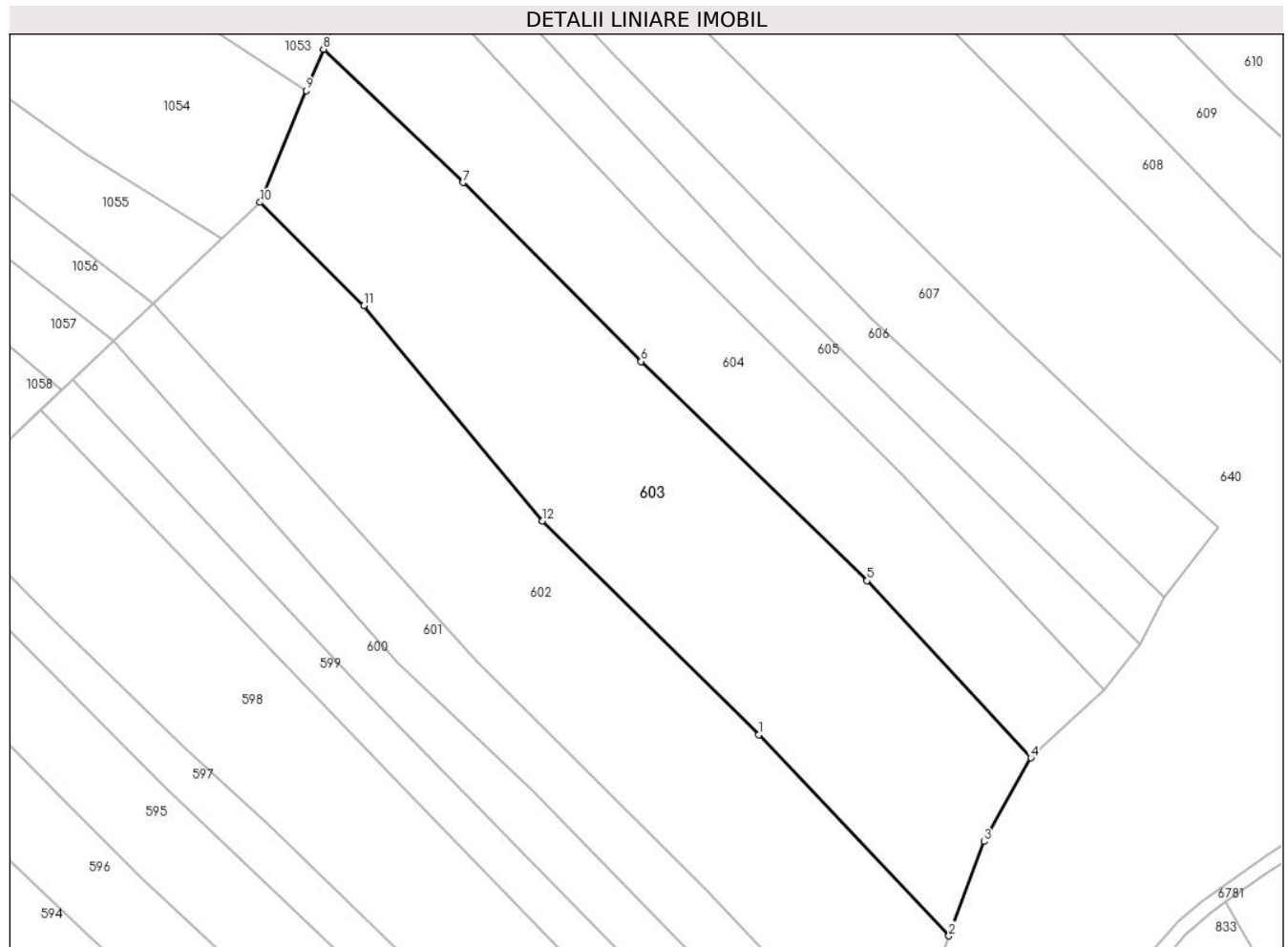
Inscrieri privind dezmembramintele dreptului de proprietate, drepturi reale de garanție și sarcini	Referințe
NU SUNT	

Anexa Nr. 1 La Partea I

Teren

Nr cadastral	Suprafața (mp)*	Observații / Referințe
	8.500	

* Suprafața este determinată în planul de proiecție Stereo 70.



Date referitoare la teren

Crt	Categorie folosință	Intra vilan	Suprafața (mp)	Tarla	Parcelă	Nr. topo	Observații / Referințe
1	faneata	NU	8.500	-	-	-	Sestu Bucetinii, Nr. Cad. 1021; 1022, din planul cadastral 1:2880, editia 1874 - Cuptoare

Lungime Segmente

1) Valorile lungimilor segmentelor sunt obținute din proiecție în plan.

Punct început	X / Y	Punct sfârșit	X / Y	Lungime segment (** (m)
1	286.091,337 394.724,845	2	286.133,291 394.680,535	61.021
2	286.133,291 394.680,535	3	286.141,019 394.701,332	22.186
3	286.141,019 394.701,332	4	286.151,369 394.719,775	21.149
4	286.151,369 394.719,775	5	286.115,224 394.758,808	53.198
5	286.115,224 394.758,808	6	286.065,39 394.807,142	69.424

Punct început	X / Y	Punct sfârșit	X / Y	Lungime segment (** (m)
6	286.065,39 394.807,142	7	286.026,051 394.846,568	55.695
7	286.026,051 394.846,568	8	285.995,32 394.875,974	42.534
8	285.995,32 394.875,974	9	285.991,523 394.866,817	9.912
9	285.991,523 394.866,817	10	285.981,318 394.842,203	26.646
10	285.981,318 394.842,203	11	286.004,254 394.819,461	32.3
11	286.004,254 394.819,461	12	286.043,564 394.771,99	61.634
12	286.043,564 394.771,99	1	286.091,337 394.724,845	67.118

** Lungimile segmentelor sunt determinate în planul de proiecție Stereo 70 și sunt rotunjite la 1 milimetru.

*** Distanța dintre puncte este formată din segmente cumulate ce sunt mai mici decât valoarea 1 milimetru.

**DATE DESPRE IMOBILUL NR. 604**

Oficiul de Cadastru și Publicitate Imobiliară CARAS-SEVERIN
Biroul de Cadastru și Publicitate Imobiliară Caransebes

A. Partea I. Descrierea imobilului

TEREN Extravilan

Adresa: Jud. Caraș-Severin

Nr. Crt	Nr cadastral Nr. topografic	Suprafața* (mp)	Observații / Referințe
A1		5.261	Sector cadastral:46 Teren neimprijmit;

B. Partea II. Proprietari și acte

Inscrieri privitoare la dreptul de proprietate și alte drepturi reale		Referințe
1181 / 07/06/2023		
Act Normativ nr. 7, din 13/03/1996 emis de Parlamentul Romaniei;		
B1	Intabulare, drept de PROPRIETATE, dobandit prin Lege, cota actuala 1/1 1) NEIDENTIFICAT NEIDENTIFICAT	A1
Act Normativ nr. 7, din 13/03/1996 emis de Parlamentul Romaniei (Adeverinta nr. 1156/03.05.2023, emisa de Primaria Comunei Cornea);		
B2	Se noteaza posesia factica in favoarea lui 1) SANDRU MEILA-IONEL	A1

C. Partea III. SARCINI .

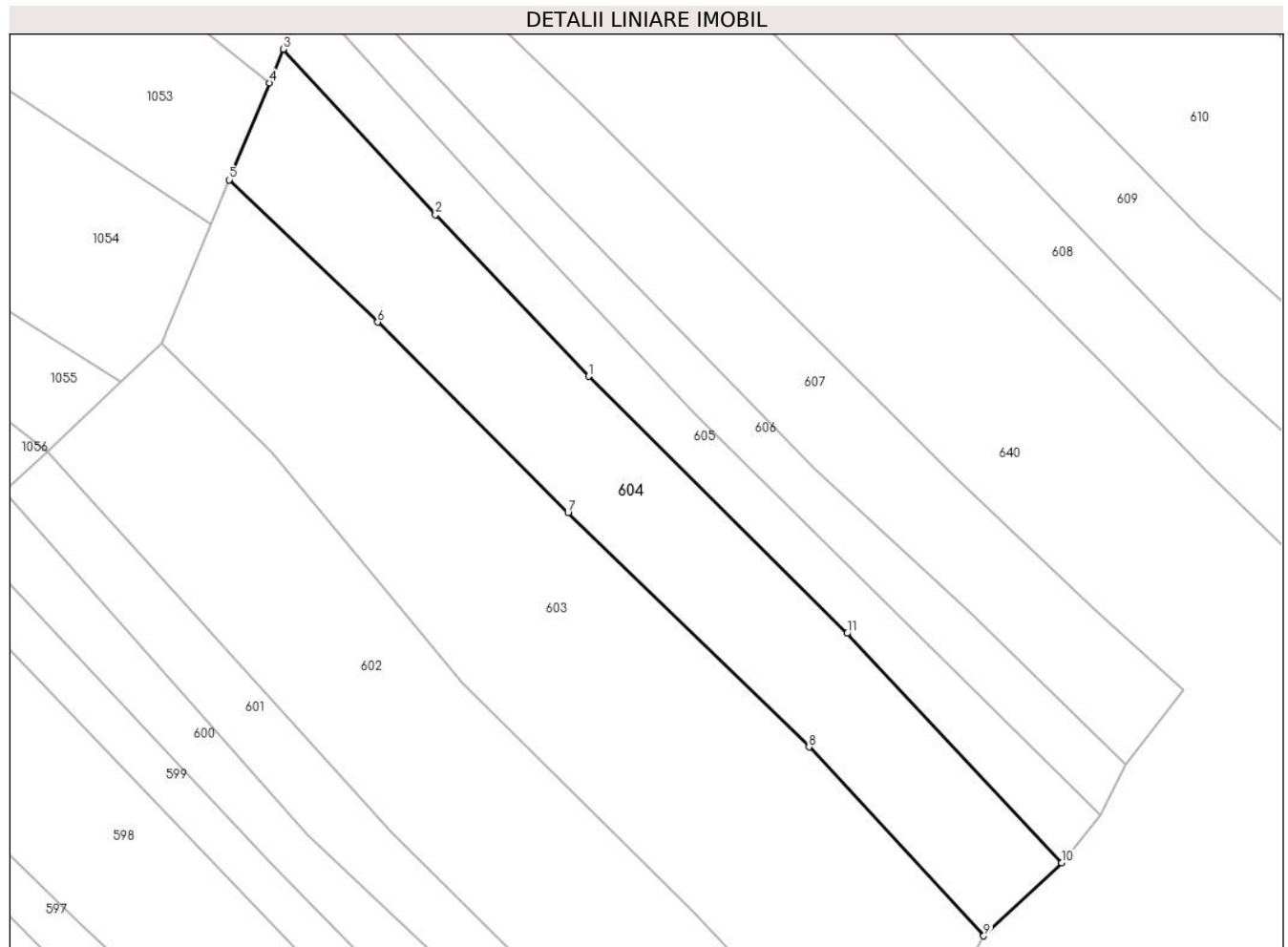
Inscrieri privind dezmembramintele dreptului de proprietate, drepturi reale de garanție și sarcini	Referințe
NU SUNT	

Anexa Nr. 1 La Partea I

Teren

Nr cadastral	Suprafața (mp)*	Observații / Referințe
	5.261	

* Suprafața este determinată în planul de proiecție Stereo 70.



Date referitoare la teren

Crt	Categorie folosință	Intravilan	Suprafața (mp)	Tarla	Parcelă	Nr. topo	Observații / Referințe
1	faneata	NU	5.261	-	-	-	Sestu Bucetini, Nr. Cad. 1023, din planul cadastral 1:2880, editia 1874 - Cuptoare

Lungime Segmente

1) Valorile lungimilor segmentelor sunt obținute din proiecție în plan.

Punct început	X / Y	Punct sfârșit	X / Y	Lungime segment (** (m)
1	286.069,664 394.835,368	2	286.037,98 394.868,796	46.058
2	286.037,98 394.868,796	3	286.006,505 394.902,95	46.445
3	286.006,505 394.902,95	4	286.003,617 394.895,984	7.542
4	286.003,617 394.895,984	5	285.995,32 394.875,974	21.662
5	285.995,32 394.875,974	6	286.026,051 394.846,568	42.534

Punct început	X / Y	Punct sfârșit	X / Y	Lungime segment (** (m)
6	286.026,051 394.846,568	7	286.065,39 394.807,142	55.695
7	286.065,39 394.807,142	8	286.115,224 394.758,808	69.424
8	286.115,224 394.758,808	9	286.151,369 394.719,775	53.198
9	286.151,369 394.719,775	10	286.167,493 394.734,857	22.078
10	286.167,493 394.734,857	11	286.123,085 394.782,282	64.971
11	286.123,085 394.782,282	1	286.069,664 394.835,368	75.312

** Lungimile segmentelor sunt determinate în planul de proiecție Stereo 70 și sunt rotunjite la 1 milimetru.

*** Distanța dintre puncte este formată din segmente cumulate ce sunt mai mici decât valoarea 1 milimetru.

**DATE DESPRE IMOBILUL NR. 605**

Oficiul de Cadastru și Publicitate Imobiliară CARAS-SEVERIN
Biroul de Cadastru și Publicitate Imobiliară Caransebes

A. Partea I. Descrierea imobilului

TEREN Extravilan

Adresa: Jud. Caraș-Severin

Nr. Crt	Nr cadastral Nr. topografic	Suprafața* (mp)	Observații / Referințe
A1		2.540	Sector cadastral:46 Teren neimprijmit;

B. Partea II. Proprietari și acte

Inscrieri privitoare la dreptul de proprietate și alte drepturi reale		Referințe
1212 / 07/06/2023		
Act Normativ nr. 7, din 13/03/1996 emis de Parlamentul Romaniei;		
B1	Intabulare, drept de PROPRIETATE, dobandit prin Lege, cota actuala 1/1 1) NEIDENTIFICAT NEIDENTIFICAT	A1
Act Normativ nr. 7, din 13/03/1996 emis de Parlamentul Romaniei (Adeverinta nr. 2119/22.05.2023, emisa de Primaria Comunei Cornea);		
B2	Se noteaza posesia factica in favoarea lui 1) LAZARESCU ILIE	A1

C. Partea III. SARCINI .

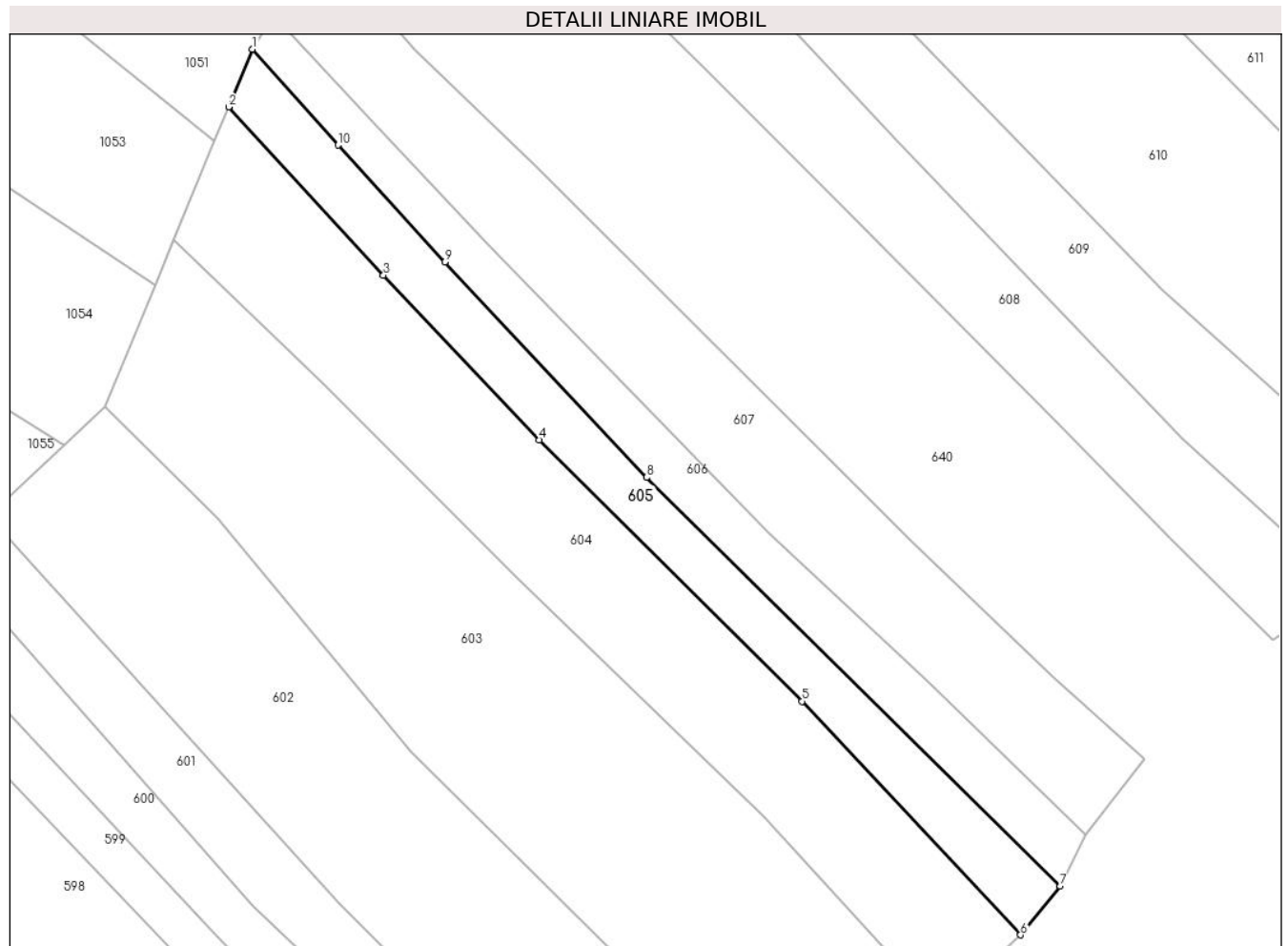
Inscrieri privind dezmembramintele dreptului de proprietate, drepturi reale de garanție și sarcini	Referințe
NU SUNT	

Anexa Nr. 1 La Partea I

Teren

Nr cadastral	Suprafața (mp)*	Observații / Referințe
	2.540	

* Suprafața este determinată în planul de proiecție Stereo 70.



Date referitoare la teren

Crt	Categorie folosință	Intra vilan	Suprafața (mp)	Tarla	Parcelă	Nr. topo	Observații / Referințe
1	faneata	NU	2.540	-	-	-	Sestu Bucetinii, Nr. Cad. Partial 1026; Partial 1027, din planul cadastral 1: 2880, editia 1874 - Cuptoare

Lungime Segmente

1) Valorile lungimilor segmentelor sunt obținute din proiecție în plan.

Punct început	X / Y	Punct sfârșit	X / Y	Lungime segment (** (m)
1	286.011,369 394.914,68	2	286.006,505 394.902,95	12.698
2	286.006,505 394.902,95	3	286.037,98 394.868,796	46.445
3	286.037,98 394.868,796	4	286.069,664 394.835,368	46.058
4	286.069,664 394.835,368	5	286.123,085 394.782,282	75.312
5	286.123,085 394.782,282	6	286.167,493 394.734,857	64.971

Punct început	X / Y	Punct sfârșit	X / Y	Lungime segment (** (m)
6	286.167,493 394.734,857	7	286.175,603 394.744,717	12.767
7	286.175,603 394.744,717	8	286.091,441 394.827,721	118.207
8	286.091,441 394.827,721	9	286.050,463 394.871,471	59.944
9	286.050,463 394.871,471	10	286.028,786 394.895,198	32.138
10	286.028,786 394.895,198	1	286.011,369 394.914,68	26.133

** Lungimile segmentelor sunt determinate în planul de proiecție Stereo 70 și sunt rotunjite la 1 milimetru.

*** Distanța dintre puncte este formată din segmente cumulate ce sunt mai mici decât valoarea 1 milimetru.

**DATE DESPRE IMOBILUL NR. 606**

Oficiul de Cadastru și Publicitate Imobiliară CARAS-SEVERIN
Biroul de Cadastru și Publicitate Imobiliară Caransebes

A. Partea I. Descrierea imobilului

TEREN Extravilan

Adresa: Jud. Caraș-Severin

Nr. Crt	Nr cadastral Nr. topografic	Suprafața* (mp)	Observații / Referințe
A1		2.253	Sector cadastral:46 Teren neimpregmuit;

B. Partea II. Proprietari și acte

Inscrieri privitoare la dreptul de proprietate și alte drepturi reale		Referințe
83 / 13/04/2023		
Act Normativ nr. 7, din 13/03/1996 emis de Parlamentul Romaniei;		
B1	Intabulare, drept de PROPRIETATE, dobandit prin Lege, cota actuala 1/1 1) NEIDENTIFICAT NEIDENTIFICAT	A1
83 / 12/04/2023		
Act Normativ nr. 7, din 13/03/1996 emis de Parlamentul Romaniei (Adeverinta nr. 1038/10.04.2023, emisa de Primaria Comunei Cornea);		
B2	Se noteaza posesia factica in favoarea lui 1) OLARIU IOANA	A1

C. Partea III. SARCINI .

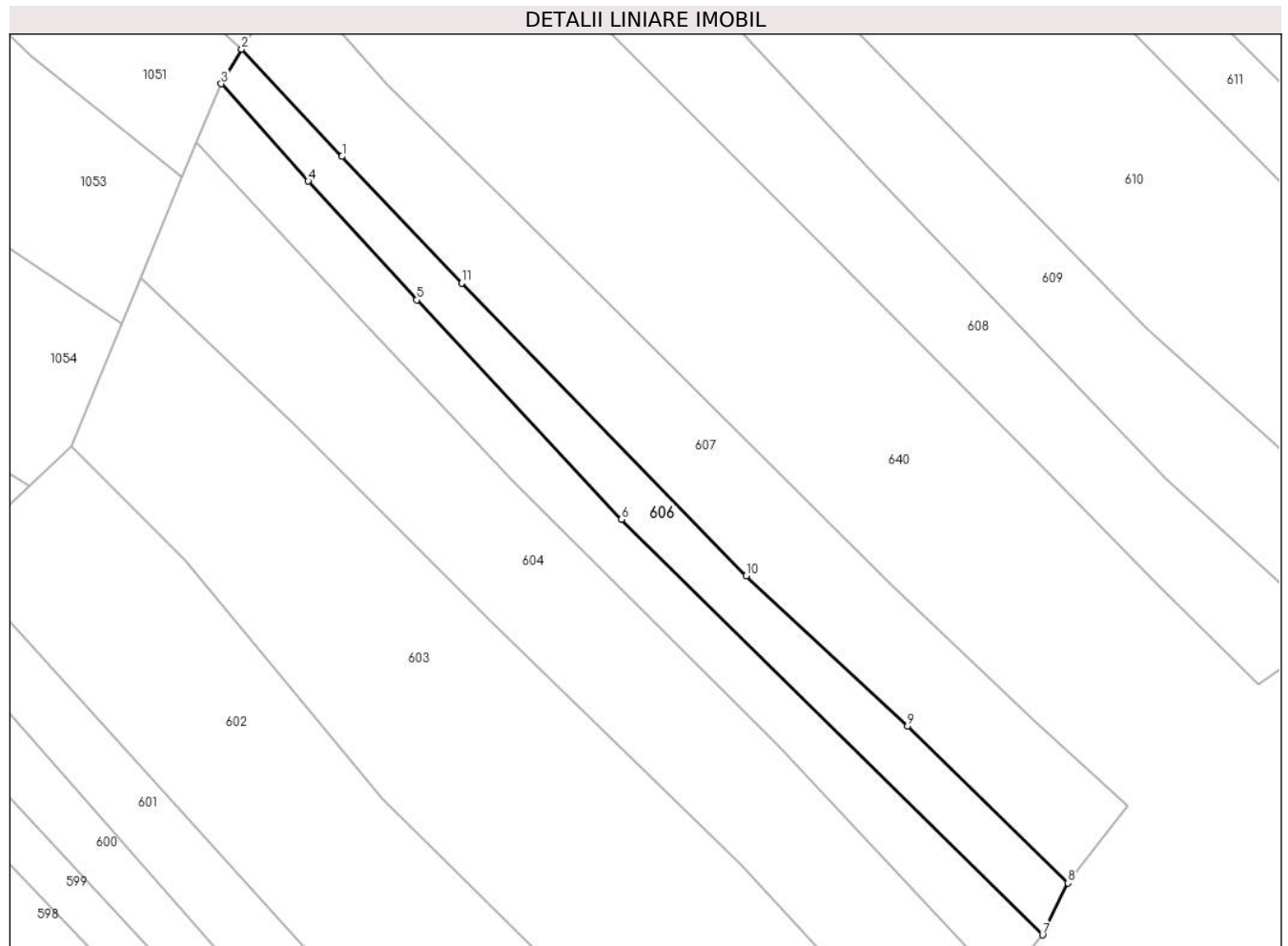
Inscrieri privind dezmembramintele dreptului de proprietate, drepturi reale de garanție și sarcini	Referințe
NU SUNT	

Anexa Nr. 1 La Partea I

Teren

Nr cadastral	Suprafața (mp)*	Observații / Referințe
	2.253	

* Suprafața este determinată în planul de proiecție Stereo 70.



Date referitoare la teren

Crt	Categorie folosință	Intravilan	Suprafața (mp)	Tarla	Parcelă	Nr. topo	Observații / Referințe
1	faneata	NU	2.253	-	-	-	Sestu Bucetinii, Nr. Cad. Partial 1026; Partial 1027, din planul cadastral 1: 2880, editia 1874 - Cuptoare

Lungime Segmente

1) Valorile lungimilor segmentelor sunt obținute din proiecție în plan.

Punct început	X / Y	Punct sfârșit	X / Y	Lungime segment (** (m)
1	286.035,535 394.900,155	2	286.015,501 394.921,567	29.323
2	286.015,501 394.921,567	3	286.011,369 394.914,68	8.031
3	286.011,369 394.914,68	4	286.028,786 394.895,198	26.133
4	286.028,786 394.895,198	5	286.050,463 394.871,471	32.138
5	286.050,463 394.871,471	6	286.091,441 394.827,721	59.944

Punct început	X / Y	Punct sfârșit	X / Y	Lungime segment (** (m)
6	286.091,441 394.827,721	7	286.175,603 394.744,717	118.207
7	286.175,603 394.744,717	8	286.180,664 394.755,084	11.536
8	286.180,664 394.755,084	9	286.148,577 394.786,399	44.835
9	286.148,577 394.786,399	10	286.116,358 394.816,454	44.061
10	286.116,358 394.816,454	11	286.059,445 394.874,848	81.541
11	286.059,445 394.874,848	1	286.035,535 394.900,155	34.816

** Lungimile segmentelor sunt determinate în planul de proiecție Stereo 70 și sunt rotunjite la 1 milimetru.

*** Distanța dintre puncte este formată din segmente cumulate ce sunt mai mici decât valoarea 1 milimetru.

**DATE DESPRE IMOBILUL NR. 607**

Oficiul de Cadastru și Publicitate Imobiliară CARAS-SEVERIN
Biroul de Cadastru și Publicitate Imobiliară Caransebes

A. Partea I. Descrierea imobilului

TEREN Extravilan

Adresa: Jud. Caraș-Severin

Nr. Crt	Nr cadastral Nr. topografic	Suprafața* (mp)	Observații / Referințe
A1		4.283	Sector cadastral:46 Teren neimpregmuit;

B. Partea II. Proprietari și acte

Inscrieri privitoare la dreptul de proprietate și alte drepturi reale		Referințe
82 / 13/04/2023		
Act Normativ nr. 7, din 13/03/1996 emis de Parlamentul Romaniei;		
B1	Intabulare, drept de PROPRIETATE, dobandit prin Lege, cota actuala 1/1 1) NEIDENTIFICAT NEIDENTIFICAT	A1
Act Normativ nr. 7, din 13/03/1996 emis de Parlamentul Romaniei (Adeverinta nr. 942/29.03.2023, emisa de Primaria Comunei Cornea);		
B2	Se noteaza posesia factica in favoarea lui 1) LOZICI ANII	A1

C. Partea III. SARCINI .

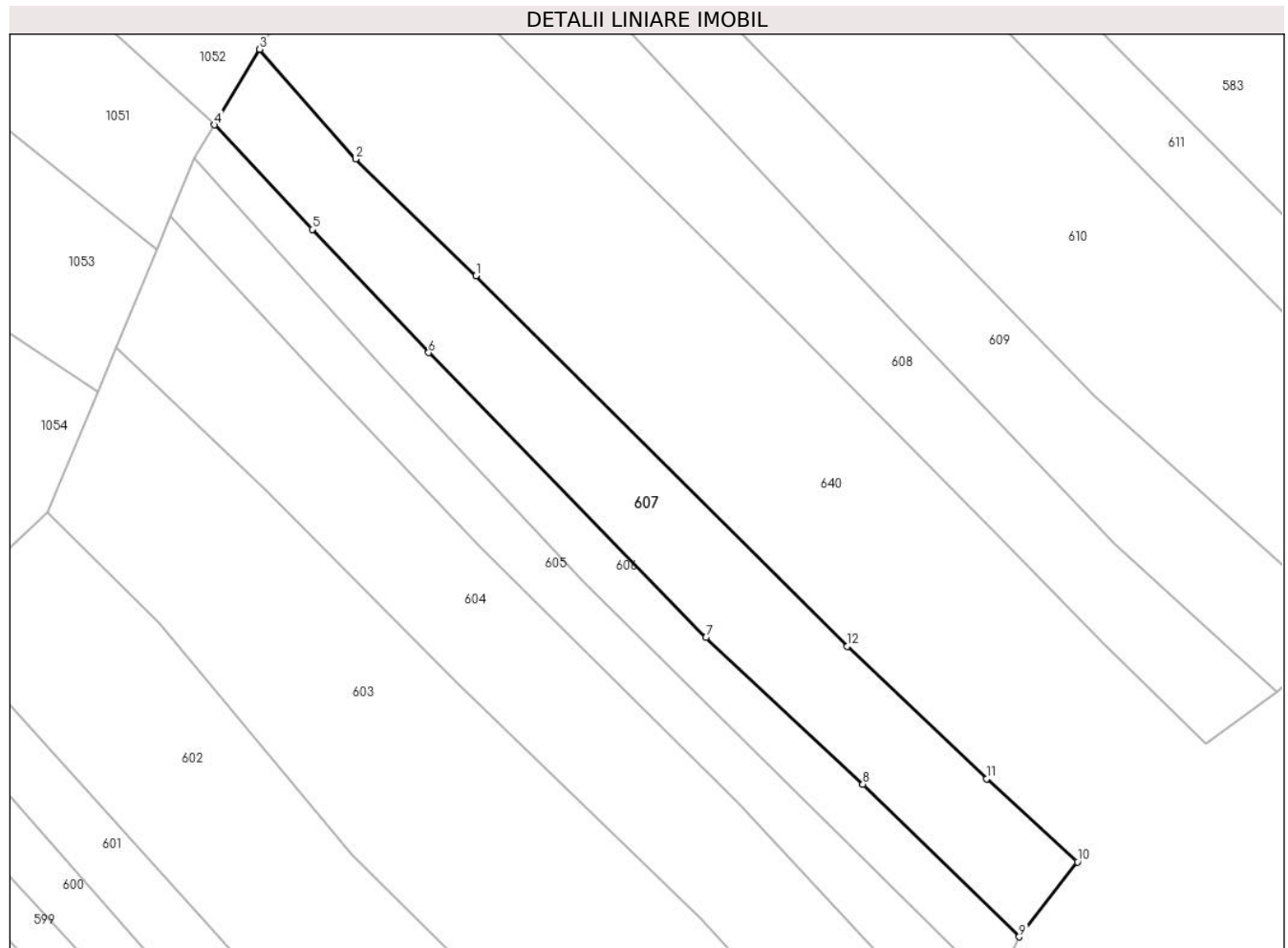
Inscrieri privind dezmembramintele dreptului de proprietate, drepturi reale de garanție și sarcini	Referințe
NU SUNT	

Anexa Nr. 1 La Partea I

Teren

Nr cadastral	Suprafața (mp)*	Observații / Referințe
	4.283	

* Suprafața este determinată în planul de proiecție Stereo 70.



Date referitoare la teren

Crt	Categorie folosință	Intravilan	Suprafața (mp)	Tarla	Parcelă	Nr. topo	Observații / Referințe
1	faneata	NU	4.283	-	-	-	Sestu Bucetinii, Nr. Cad. Partial 1026; Partial 1027, din planul cadastral 1: 2880, editia 1874 - Cuptoare

Lungime Segmente

1) Valorile lungimilor segmentelor sunt obținute din proiecție în plan.

Punct început	X / Y	Punct sfârșit	X / Y	Lungime segment (** (m)
1	286.069,114 394.890,628	2	286.044,436 394.914,554	34.373
2	286.044,436 394.914,554	3	286.024,791 394.937,05	29.866
3	286.024,791 394.937,05	4	286.015,501 394.921,567	18.057
4	286.015,501 394.921,567	5	286.035,535 394.900,155	29.323
5	286.035,535 394.900,155	6	286.059,445 394.874,848	34.816

Punct început	X / Y	Punct sfârșit	X / Y	Lungime segment (** (m)
6	286.059,445 394.874,848	7	286.116,358 394.816,454	81.541
7	286.116,358 394.816,454	8	286.148,577 394.786,399	44.061
8	286.148,577 394.786,399	9	286.180,664 394.755,084	44.835
9	286.180,664 394.755,084	10	286.192,603 394.770,476	19.48
10	286.192,603 394.770,476	11	286.173,962 394.787,467	25.222
11	286.173,962 394.787,467	12	286.145,381 394.814,639	39.436
12	286.145,381 394.814,639	1	286.069,114 394.890,628	107.661

** Lungimile segmentelor sunt determinate în planul de proiecție Stereo 70 și sunt rotunjite la 1 milimetru.

*** Distanța dintre puncte este formată din segmente cumulate ce sunt mai mici decât valoarea 1 milimetru.

**DATE DESPRE IMOBILUL NR. 608**

Oficiul de Cadastru și Publicitate Imobiliară CARAS-SEVERIN
Biroul de Cadastru și Publicitate Imobiliară Caransebes

A. Partea I. Descrierea imobilului

TEREN Extravilan

Adresa: Jud. Caraș-Severin, Extravilan Cuptoare

Nr. Crt	Nr cadastral Nr. topografic	Suprafața* (mp)	Observații / Referințe
A1	31602	4.629	Sector cadastral:46 Teren neimprijmit;

B. Partea II. Proprietari și acte

Inscrieri privitoare la dreptul de proprietate și alte drepturi reale		Referințe
374 / 21/04/2023		
Act Normativ nr. 7, din 13/03/1996 emis de Parlamentul Romaniei;		
B1	Intabulare, drept de PROPRIETATE, dobandit prin Lege, cota actuala 1/1 1) NEIDENTIFICAT NEIDENTIFICAT	A1
5609 / 25/02/2022		
Act Notarial nr. 632, din 24/02/2022 emis de NP Simescu Nicoleta Iconia (Act Administrativ Nr. 960 din 05.04.2021, emis de Primaria Comunei Cornea; Act administrativ Nr. 68 din 23.02.2022, emis de Primaria Comunei Cornea);		
B2	In baza art. 41 alin (8) din Lg.7/1996, republicata, se noteaza posesia factica, in favoarea 1) STOLOJESCU ROMAN , si sotia 2) STOLOJESCU MARIA , nascuta Balan <i>OBSERVATII: bun comun</i>	A1

C. Partea III. SARCINI .

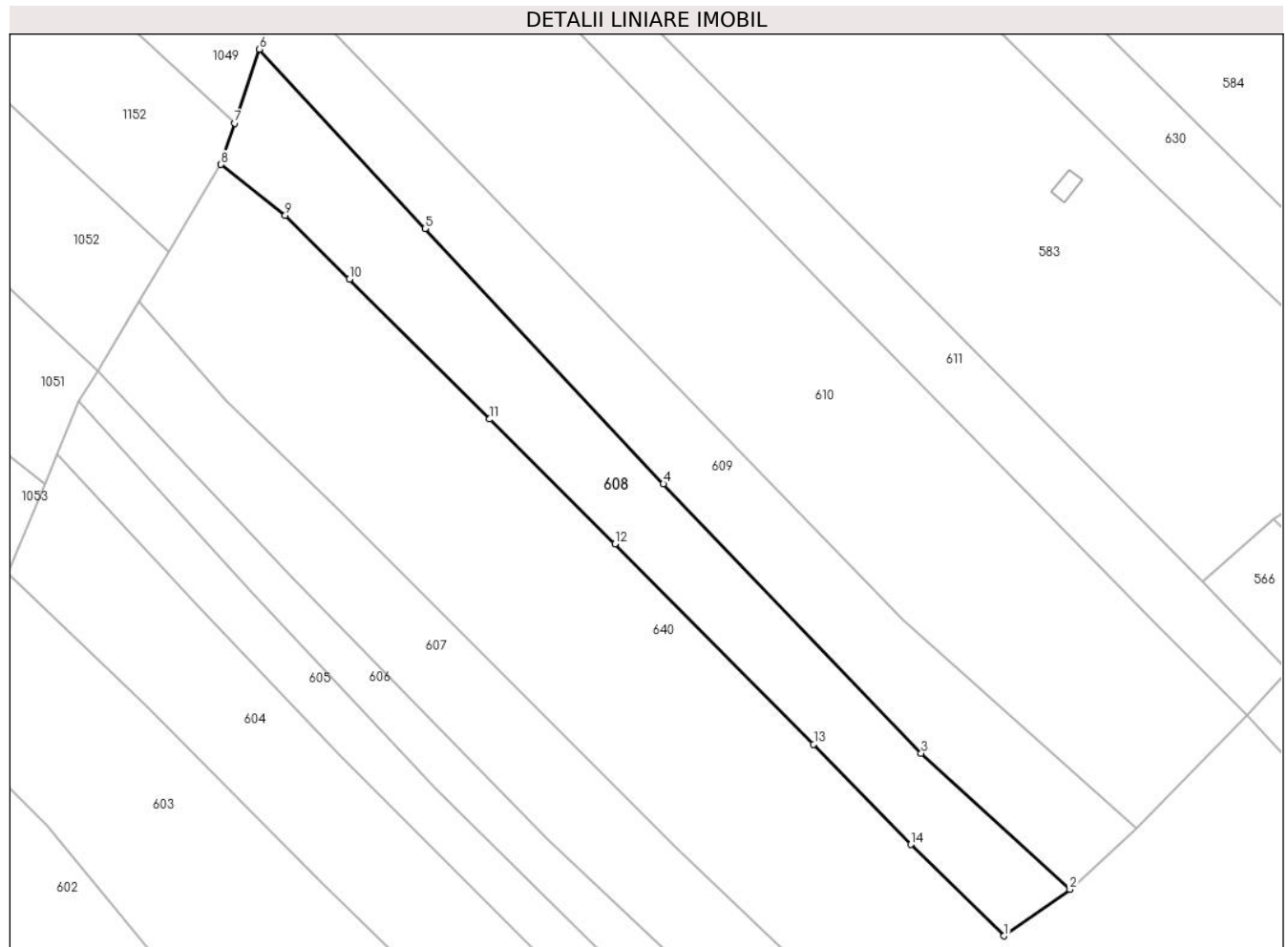
Inscrieri privind dezmembramintele dreptului de proprietate, drepturi reale de garanție și sarcini	Referințe
NU SUNT	

Anexa Nr. 1 La Partea I

Teren

Nr cadastral	Suprafața (mp)*	Observații / Referințe
31602	4.629	

* Suprafața este determinată în planul de proiecție Stereo 70.



Date referitoare la teren

Crt	Categorie folosință	Intravilan	Suprafața (mp)	Tarla	Parcelă	Nr. topo	Observații / Referințe
1	faneata	NU	4.629	-	-	-	Sestu Bucetini, Nr. Cad. Partial 1029; Partial 1030, din planul cadastral 1: 2880, editia 1874 - Cuptoare

Lungime Segmente

1) Valorile lungimilor segmentelor sunt obținute din proiecție în plan.

Punct început	X / Y	Punct sfârșit	X / Y	Lungime segment (** (m)
1	286.218,872 394.794,807	2	286.233,624 394.805,252	18.075
2	286.233,624 394.805,252	3	286.200,283 394.835,77	45.199
3	286.200,283 394.835,77	4	286.142,402 394.896,125	83.624
4	286.142,402 394.896,125	5	286.088,967 394.953,361	78.302
5	286.088,967 394.953,361	6	286.051,804 394.993,559	54.745

Punct început	X / Y	Punct sfârşit	X / Y	Lungime segment (** (m)
6	286.051,804 394.993,559	7	286.046,287 394.977,008	17.446
7	286.046,287 394.977,008	8	286.043,188 394.967,712	9.799
8	286.043,188 394.967,712	9	286.057,591 394.956,325	18.361
9	286.057,591 394.956,325	10	286.071,959 394.942,02	20.275
10	286.071,959 394.942,02	11	286.103,454 394.910,641	44.458
11	286.103,454 394.910,641	12	286.131,532 394.882,665	39.636
12	286.131,532 394.882,665	13	286.176,141 394.837,774	63.287
13	286.176,141 394.837,774	14	286.197,96 394.815,276	31.341
14	286.197,96 394.815,276	1	286.218,872 394.794,807	29.262

** Lungimile segmentelor sunt determinate în planul de proiecție Stereo 70 și sunt rotunjite la 1 milimetru.

*** Distanța dintre puncte este formată din segmente cumulate ce sunt mai mici decât valoarea 1 milimetru.

**DATE DESPRE IMOBILUL NR. 609**

Oficiul de Cadastru și Publicitate Imobiliară CARAS-SEVERIN
Biroul de Cadastru și Publicitate Imobiliară Caransebes

A. Partea I. Descrierea imobilului

TEREN Extravilan

Adresa: Jud. Caraș-Severin

Nr. Crt	Nr cadastral Nr. topografic	Suprafața* (mp)	Observații / Referințe
A1		4.613	Sector cadastral:46 Teren neimpregmuit;

B. Partea II. Proprietari și acte

Inscrieri privitoare la dreptul de proprietate și alte drepturi reale		Referințe
80 / 13/04/2023		
Act Normativ nr. 7, din 13/03/1996 emis de Parlamentul Romaniei;		
B1	Intabulare, drept de PROPRIETATE, dobandit prin Lege, cota actuala 1/1 1) NEIDENTIFICAT NEIDENTIFICAT	A1
Act Normativ nr. 7, din 13/03/1996 emis de Parlamentul Romaniei (Adeverinta nr. 941/29.03.2023, emisa de Primaria Comunei Cornea);		
B2	Se noteaza posesia factica in favoarea lui 1) BRABETE CALINA	A1

C. Partea III. SARCINI .

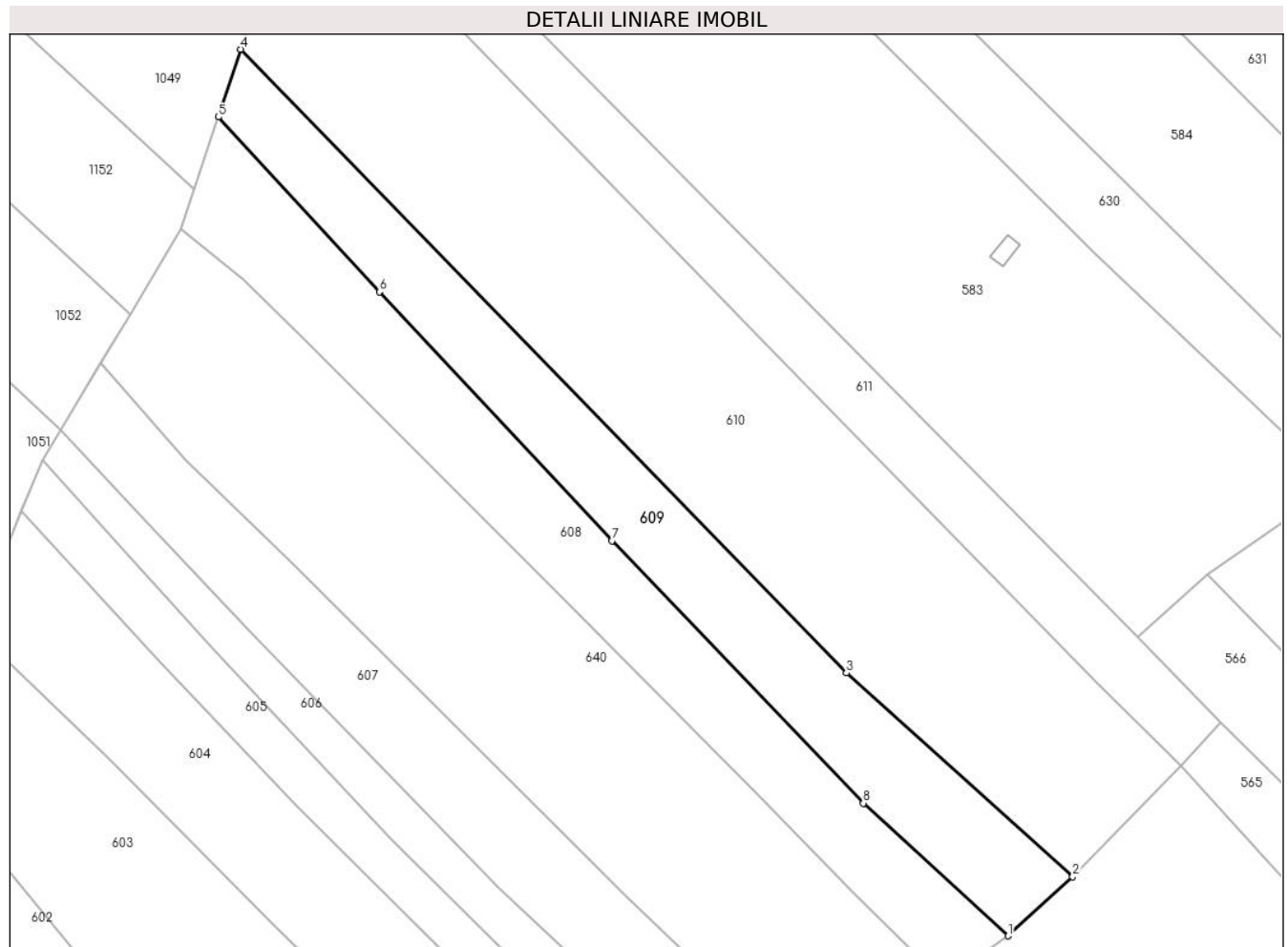
Inscrieri privind dezmembramintele dreptului de proprietate, drepturi reale de garanție și sarcini	Referințe
NU SUNT	

Anexa Nr. 1 La Partea I

Teren

Nr cadastral	Suprafața (mp)*	Observații / Referințe
	4.613	

* Suprafața este determinată în planul de proiecție Stereo 70.



Date referitoare la teren

Crt	Categorie folosință	Intra vilan	Suprafața (mp)	Tarla	Parcelă	Nr. topo	Observații / Referințe
1	faneata	NU	4.613	-	-	-	Sestu Bucetinii, Nr. Cad. Partial 1029; Partial 1030, din planul cadastral 1: 2880, editia 1874 - Cuptoare

Lungime Segmente

1) Valorile lungimilor segmentelor sunt obținute din proiecție în plan.

Punct început	X / Y	Punct sfârșit	X / Y	Lungime segment (** (m)
1	286.233,624 394.805,252	2	286.248,479 394.818,85	20.139
2	286.248,479 394.818,85	3	286.196,382 394.865,712	70.073
3	286.196,382 394.865,712	4	286.057,002 395.009,154	200.006
4	286.057,002 395.009,154	5	286.051,804 394.993,559	16.438
5	286.051,804 394.993,559	6	286.088,967 394.953,361	54.745

Punct început	X / Y	Punct sfârșit	X / Y	Lungime segment (** (m)
6	286.088,967 394.953,361	7	286.142,402 394.896,125	78.302
7	286.142,402 394.896,125	8	286.200,283 394.835,77	83.624
8	286.200,283 394.835,77	1	286.233,624 394.805,252	45.199

** Lungimile segmentelor sunt determinate în planul de proiecție Stereo 70 și sunt rotunjite la 1 milimetru.

*** Distanța dintre puncte este formată din segmente cumulate ce sunt mai mici decât valoarea 1 milimetru.

**DATE DESPRE IMOBILUL NR. 610**

Oficiul de Cadastru și Publicitate Imobiliară CARAS-SEVERIN
Biroul de Cadastru și Publicitate Imobiliară Caransebes

A. Partea I. Descrierea imobilului

TEREN Extravilan

Adresa: Jud. Caraș-Severin

Nr. Crt	Nr cadastral Nr. topografic	Suprafața* (mp)	Observații / Referințe
A1		10.571	Sector cadastral:46 Teren neimprijmit;

B. Partea II. Proprietari și acte

Inscrieri privitoare la dreptul de proprietate și alte drepturi reale		Referințe
79 / 13/04/2023		
Act Normativ nr. 7, din 13/03/1996 emis de Parlamentul Romaniei;		
B1	Intabulare, drept de PROPRIETATE, dobandit prin Lege, cota actuala 1/1 1) NEIDENTIFICAT NEIDENTIFICAT	A1
Act Normativ nr. 7, din 13/03/1996 emis de Parlamentul Romaniei (Adeverinta nr. 940/29.03.2023, emisa de Primaria Comunei Cornea);		
B2	Se noteaza posesia factica in favoarea lui 1) DOMANEANTU MARIA	A1

C. Partea III. SARCINI .

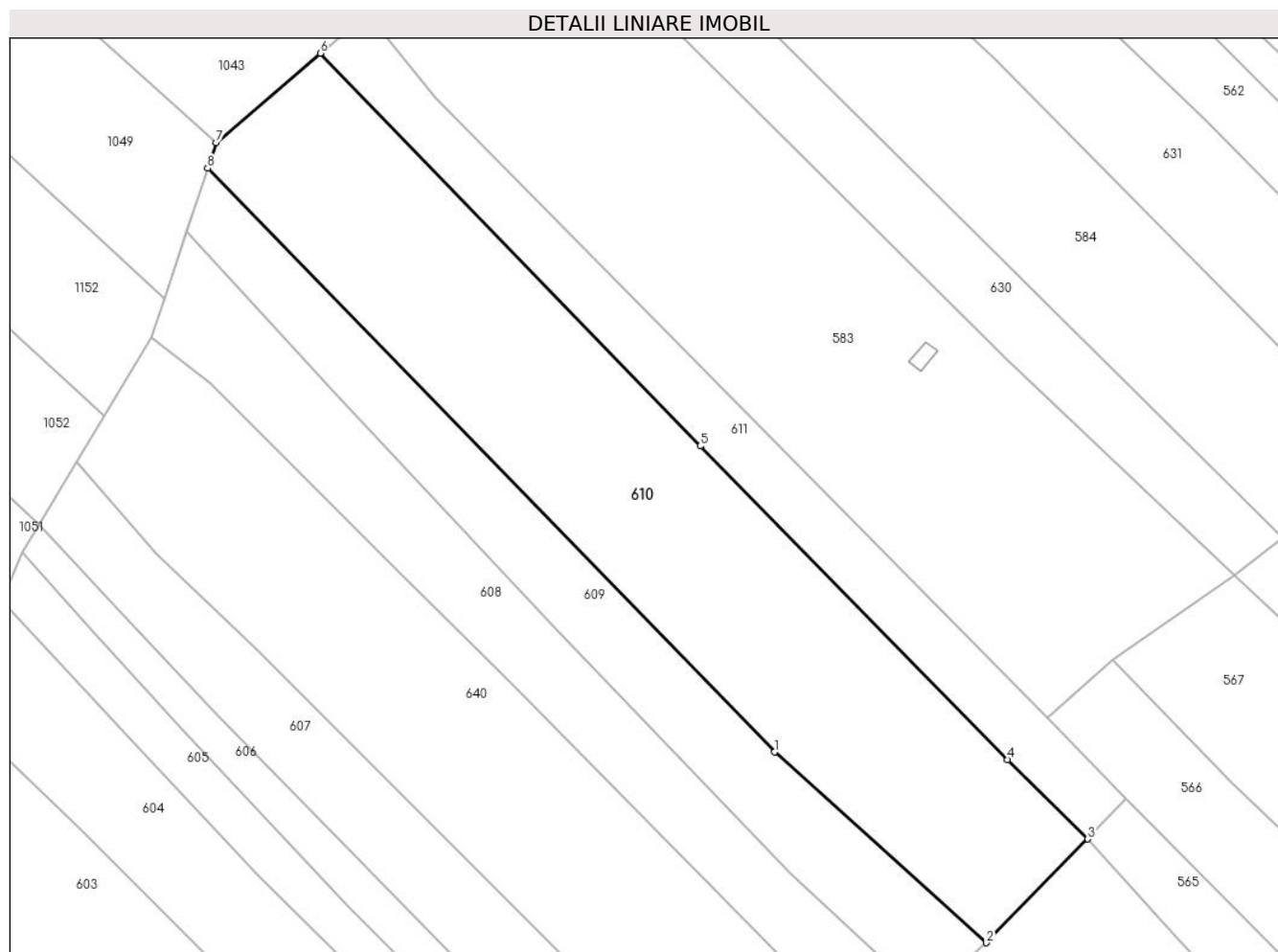
Inscrieri privind dezmembramintele dreptului de proprietate, drepturi reale de garanție și sarcini	Referințe
NU SUNT	

Anexa Nr. 1 La Partea I

Teren

Nr cadastral	Suprafața (mp)*	Observații / Referințe
	10.571	

* Suprafața este determinată în planul de proiecție Stereo 70.



Date referitoare la teren

Crt	Categorie folosință	Intravilan	Suprafața (mp)	Tarla	Parcelă	Nr. topo	Observații / Referințe
1	faneata	NU	10.571	-	-	-	Sestu Bucetinii, Nr. Cad.1031; Partial 1032, din planul cadastral 1:2880, editia 1874 - Cuptoare

Lungime Segmente

1) Valorile lungimilor segmentelor sunt obținute din proiecție în plan.

Punct început	X / Y	Punct sfârșit	X / Y	Lungime segment (** (m)
1	286.196,382 394.865,712	2	286.248,479 394.818,85	70.073
2	286.248,479 394.818,85	3	286.273,377 394.844,359	35.646
3	286.273,377 394.844,359	4	286.253,7 394.863,869	27.71
4	286.253,7 394.863,869	5	286.178,121 394.940,907	107.922
5	286.178,121 394.940,907	6	286.084,709 395.037,394	134.296

Punct început	X / Y	Punct sfârșit	X / Y	Lungime segment (** (m)
6	286.084,709 395.037,394	7	286.059,098 395.015,441	33.732
7	286.059,098 395.015,441	8	286.057,002 395.009,154	6.628
8	286.057,002 395.009,154	1	286.196,382 394.865,712	200.006

** Lungimile segmentelor sunt determinate în planul de proiecție Stereo 70 și sunt rotunjite la 1 milimetru.

*** Distanța dintre puncte este formată din segmente cumulate ce sunt mai mici decât valoarea 1 milimetru.

**DATE DESPRE IMOBILUL NR. 611**

Oficiul de Cadastru și Publicitate Imobiliară CARAS-SEVERIN
Biroul de Cadastru și Publicitate Imobiliară Caransebes

A. Partea I. Descrierea imobilului

TEREN Extravilan

Nr. CF vechi:50-Cuptoare

Adresa: Jud. Caraș-Severin

Nr. Crt	Nr cadastral Nr. topografic	Suprafața* (mp)	Observații / Referințe
A1		3.672	Sector cadastral:46 Teren neimprijmit;

B. Partea II. Proprietari și acte

Inscrieri privitoare la dreptul de proprietate și alte drepturi reale		Referințe
78 / 13/04/2023		
Act Normativ nr. 7, din 13/03/1996 emis de Parlamentul Romaniei;		
B1	Intabulare, drept de PROPRIETATE, dobandit prin Lege, cota actuala 1/1 1) NEIDENTIFICAT NEIDENTIFICAT	A1
Act Normativ nr. 7, din 13/03/1996 emis de Parlamentul Romaniei (Adeverinta nr. 1307/10.04.2023, emisa de Primaria Comunei Cornea);		
B2	Se noteaza posesia factica in favoarea lui 1) OLARIU ION	A1

C. Partea III. SARCINI .

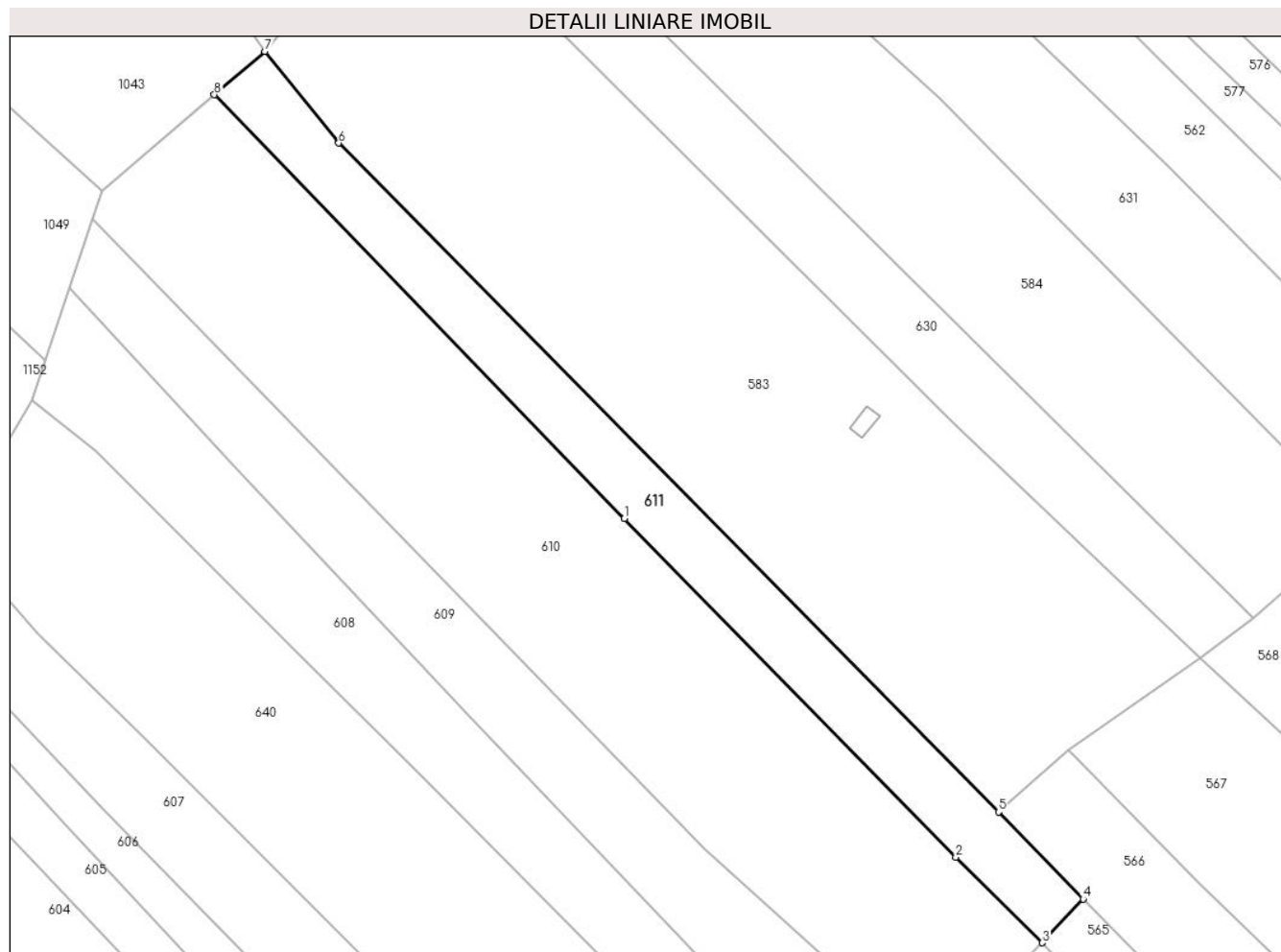
Inscrieri privind dezmembramintele dreptului de proprietate, drepturi reale de garanție și sarcini	Referințe
NU SUNT	

Anexa Nr. 1 La Partea I

Teren

Nr cadastral	Suprafața (mp)*	Observații / Referințe
	3.672	

* Suprafața este determinată în planul de proiecție Stereo 70.



Date referitoare la teren

Crt	Categorie folosință	Intravilan	Suprafața (mp)	Tarla	Parcelă	Nr. topo	Observații / Referințe
1	faneata	NU	3.672	-	-	242	Sestul Bucetinii, Nr. Cad. Partial 2421, din planul cadastral 1:2880, editia 1874 - Cuptoare

Lungime Segmente

1) Valorile lungimilor segmentelor sunt obținute din proiecție în plan.

Punct început	X / Y	Punct sfârșit	X / Y	Lungime segment (** (m)
1	286.178,121 394.940,907	2	286.253,7 394.863,869	107.922
2	286.253,7 394.863,869	3	286.273,377 394.844,359	27.71
3	286.273,377 394.844,359	4	286.282,669 394.854,336	13.634
4	286.282,669 394.854,336	5	286.263,414 394.874,124	27.61
5	286.263,414 394.874,124	6	286.113,026 395.026,389	214.012

Punct început	X / Y	Punct sfârșit	X / Y	Lungime segment (** (m)
6	286.113,026 395.026,389	7	286.096,22 395.047,26	26.796
7	286.096,22 395.047,26	8	286.084,709 395.037,394	15.161
8	286.084,709 395.037,394	1	286.178,121 394.940,907	134.296

** Lungimile segmentelor sunt determinate în planul de proiecție Stereo 70 și sunt rotunjite la 1 milimetru.

*** Distanța dintre puncte este formată din segmente cumulate ce sunt mai mici decât valoarea 1 milimetru.

**DATE DESPRE IMOBILUL NR. 612**

Oficiul de Cadastru și Publicitate Imobiliară CARAS-SEVERIN
Biroul de Cadastru și Publicitate Imobiliară Caransebes

A. Partea I. Descrierea imobilului

TEREN Extravilan

Adresa: Jud. Caraș-Severin

Nr. Crt	Nr cadastral Nr. topografic	Suprafața* (mp)	Observații / Referințe
A1		208	Sector cadastral:46 Teren neimprejmuit;

B. Partea II. Proprietari și acte

Inscrieri privitoare la dreptul de proprietate și alte drepturi reale		Referințe
216 / 21/04/2023		
Act Normativ nr. 7, din 13/03/1996 emis de Parlamentul Romaniei (Art.13, Al.15);		
B1	Inscrierea provizorie, drept de PROPRIETATE, dobandit prin Lege, cota actuala 1/1 1) COMUNA CORNEA , CIF:3227734, Proprietar Neidentificat	A1

C. Partea III. SARCINI .

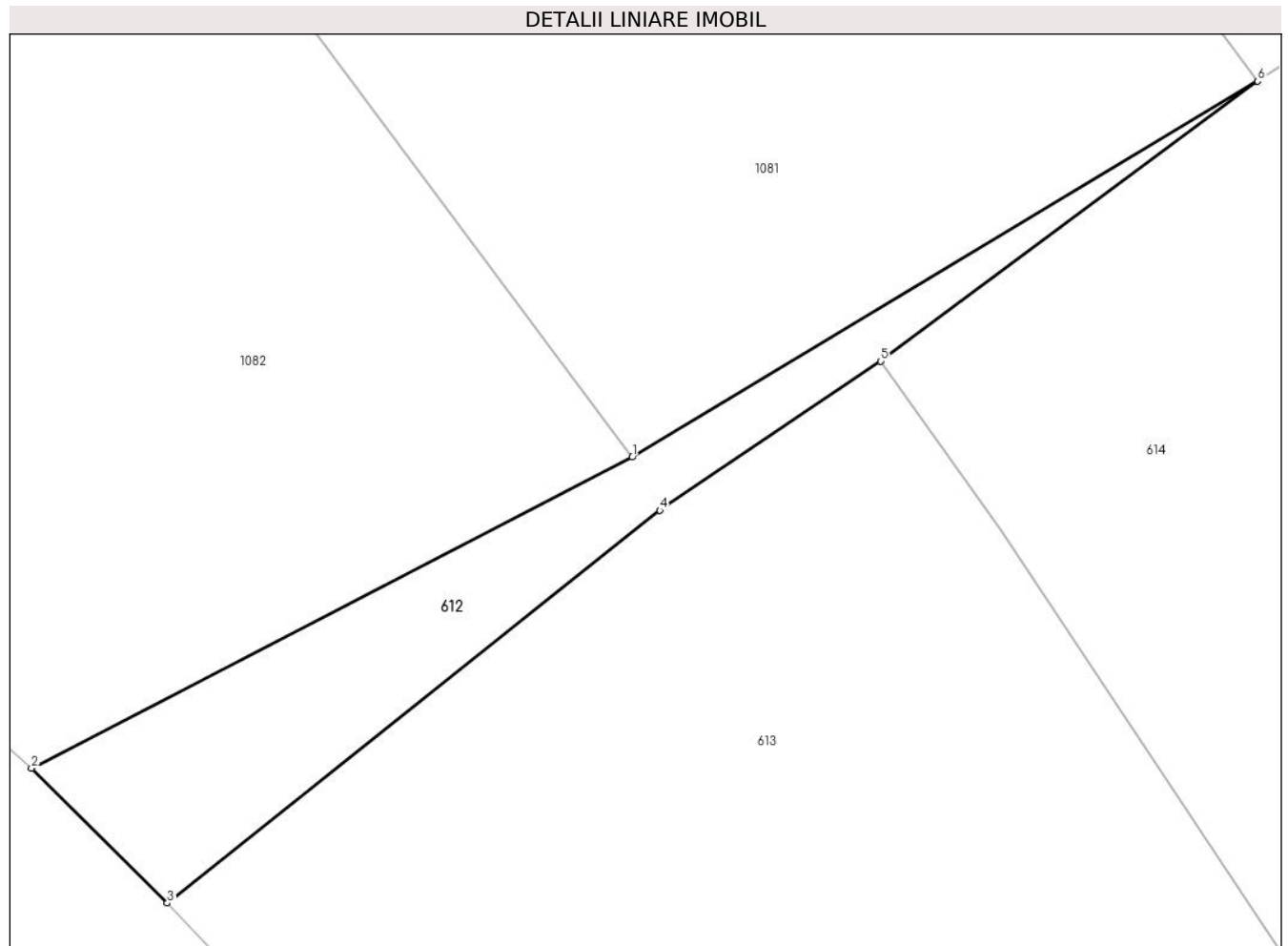
Inscrieri privind dezmembramintele dreptului de proprietate, drepturi reale de garanție și sarcini	Referințe
NU SUNT	

Anexa Nr. 1 La Partea I

Teren

Nr cadastral	Suprafața (mp)*	Observații / Referințe
	208	

* Suprafața este determinată în planul de proiecție Stereo 70.



Date referitoare la teren

Crt	Categorie folosință	Intravilan	Suprafața (mp)	Tarla	Parcelă	Nr. topo	Observații / Referințe
1	faneata	NU	208	-	-	-	Drajlovita, Nr. Cad. Partial 2430, din planul cadastral 1:2880, editia 1873 - Mehadica

Lungime Segmente

1) Valorile lungimilor segmentelor sunt obținute din proiecție în plan.

Punct început	X / Y	Punct sfârșit	X / Y	Lungime segment (** (m)
1	285.323,324 394.315,502	2	285.296,481 394.301,622	30.219
2	285.296,481 394.301,622	3	285.302,549 394.295,611	8.541
3	285.302,549 394.295,611	4	285.324,547 394.313,136	28.126
4	285.324,547 394.313,136	5	285.334,411 394.319,789	11.898
5	285.334,411 394.319,789	6	285.351,255 394.332,282	20.972

Punct început	X / Y	Punct sfârșit	X / Y	Lungime segment (** (m)
6	285.351,255 394.332,282	1	285.323,324 394.315,502	32.584

** Lungimile segmentelor sunt determinate în planul de proiecție Stereo 70 și sunt rotunjite la 1 milimetru.

*** Distanța dintre puncte este formată din segmente cumulate ce sunt mai mici decât valoarea 1 milimetru.

**DATE DESPRE IMOBILUL NR. 613**

Oficiul de Cadastru și Publicitate Imobiliară CARAS-SEVERIN
Biroul de Cadastru și Publicitate Imobiliară Caransebes

A. Partea I. Descrierea imobilului

TEREN Extravilan

Adresa: Jud. Caraș-Severin

Nr. Crt	Nr cadastral Nr. topografic	Suprafața* (mp)	Observații / Referințe
A1		1.951	Sector cadastral:46 Teren neimprijmit;

B. Partea II. Proprietari și acte

Inscrieri privitoare la dreptul de proprietate și alte drepturi reale		Referințe
215 / 20/04/2023		
Act Normativ nr. 7, din 13/03/1996 emis de Parlamentul Romaniei;		
B1	Intabulare, drept de PROPRIETATE, dobandit prin Lege, cota actuala 1/1 1) NEIDENTIFICAT NEIDENTIFICAT	A1
Act Normativ nr. 7, din 13/03/1996 emis de Parlamentul Romaniei (Adeverinta nr. 966/29.03.2023, emisa de Primaria Comunei Cornea);		
B2	Se noteaza posesia factica in favoarea lui 1) LUPULESCU STEFAN	A1

C. Partea III. SARCINI .

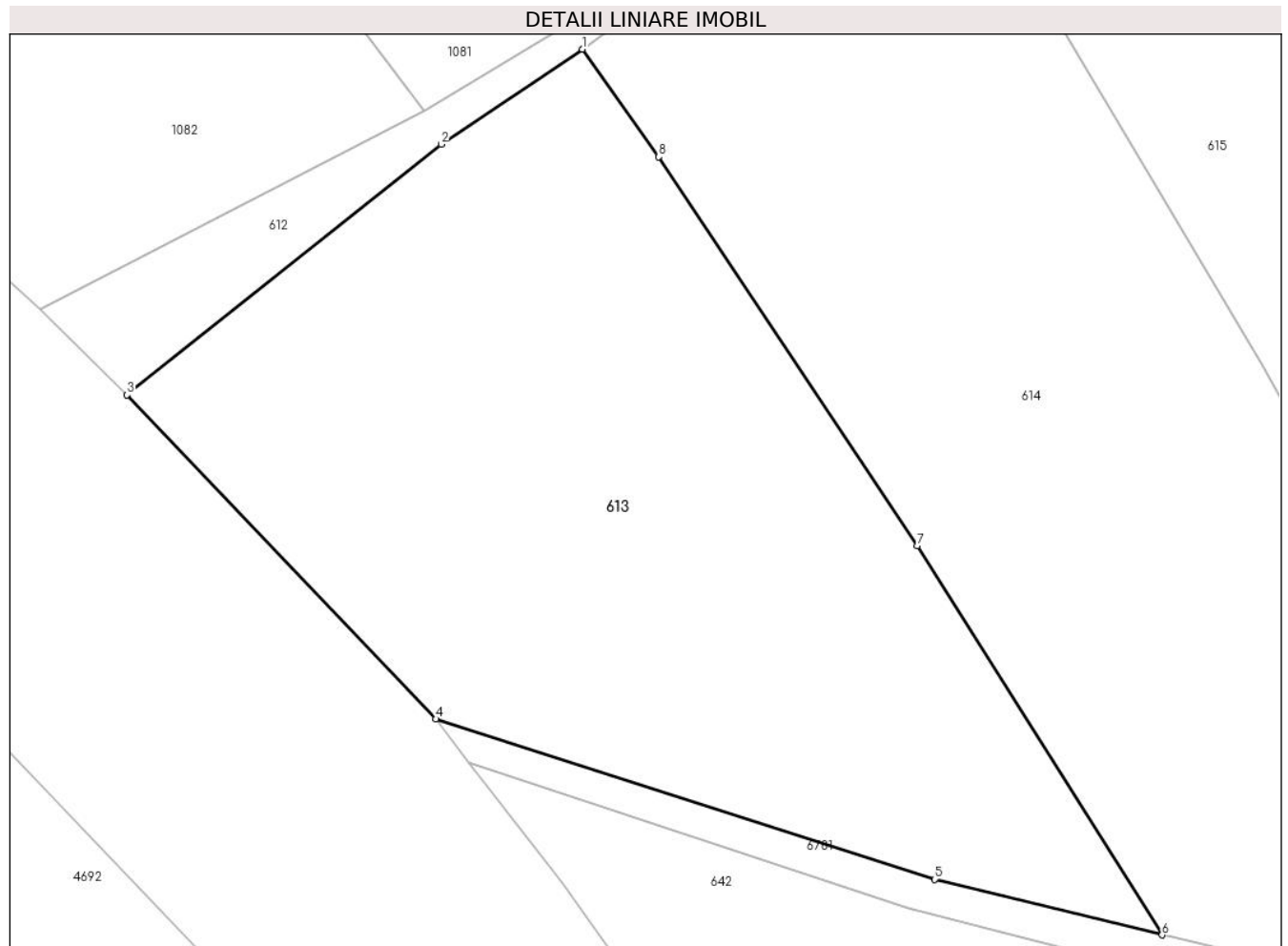
Inscrieri privind dezmembramintele dreptului de proprietate, drepturi reale de garanție și sarcini	Referințe
NU SUNT	

Anexa Nr. 1 La Partea I

Teren

Nr cadastral	Suprafața (mp)*	Observații / Referințe
	1.951	

* Suprafața este determinată în planul de proiecție Stereo 70.



Date referitoare la teren

Crt	Categorie folosință	Intravilan	Suprafața (mp)	Tarla	Parcelă	Nr. topo	Observații / Referințe
1	faneata	NU	1.951	-	-	-	Sestu Bucetini, Nr. Cad. Partial 996, din planul cadastral 1:2880, editia 1874 - Cuptoare

Lungime Segmente

1) Valorile lungimilor segmentelor sunt obținute din proiecție în plan.

Punct început	X / Y	Punct sfârșit	X / Y	Lungime segment (** (m)
1	285.334,411 394.319,789	2	285.324,547 394.313,136	11.898
2	285.324,547 394.313,136	3	285.302,549 394.295,611	28.126
3	285.302,549 394.295,611	4	285.324,162 394.272,96	31.309
4	285.324,162 394.272,96	5	285.359,085 394.261,756	36.676
5	285.359,085 394.261,756	6	285.375,007 394.257,868	16.39

Punct început	X / Y	Punct sfârșit	X / Y	Lungime segment (** (m)
6	285.375,007 394.257,868	7	285.357,876 394.285,065	32.143
7	285.357,876 394.285,065	8	285.339,78 394.312,266	32.67
8	285.339,78 394.312,266	1	285.334,411 394.319,789	9.242

** Lungimile segmentelor sunt determinate în planul de proiecție Stereo 70 și sunt rotunjite la 1 milimetru.

*** Distanța dintre puncte este formată din segmente cumulate ce sunt mai mici decât valoarea 1 milimetru.

**DATE DESPRE IMOBILUL NR. 614**

Oficiul de Cadastru și Publicitate Imobiliară CARAS-SEVERIN
Biroul de Cadastru și Publicitate Imobiliară Caransebes

A. Partea I. Descrierea imobilului

TEREN Extravilan

Adresa: Jud. Caraș-Severin

Nr. Crt	Nr cadastral Nr. topografic	Suprafața* (mp)	Observații / Referințe
A1		2.387	Sector cadastral:46 Teren neimprijmit;

B. Partea II. Proprietari și acte

Inscrieri privitoare la dreptul de proprietate și alte drepturi reale		Referințe
214 / 20/04/2023		
Act Normativ nr. 7, din 13/03/1996 emis de Parlamentul Romaniei;		
B1	Intabulare, drept de PROPRIETATE, dobandit prin Lege, cota actuala 1/1 1) NEIDENTIFICAT NEIDENTIFICAT	A1
Act Normativ nr. 7, din 13/03/1996 emis de Parlamentul Romaniei (Adeverinta nr. 1315/10.04.2023, emisa de Primaria Comunei Cornea);		
B2	Se noteaza posesia factica in favoarea lui 1) LAZARESCU ION	A1

C. Partea III. SARCINI .

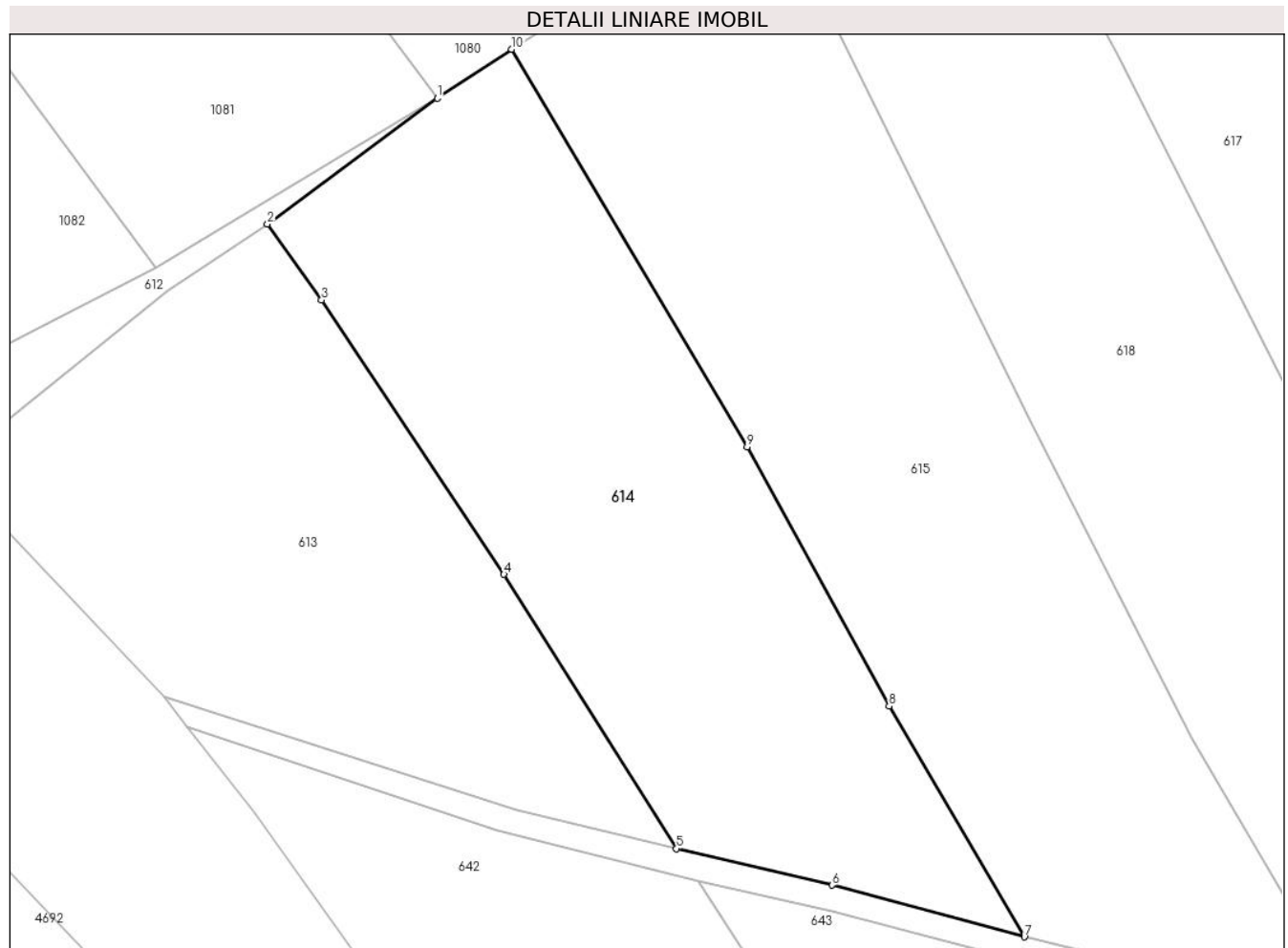
Inscrieri privind dezmembramintele dreptului de proprietate, drepturi reale de garanție și sarcini	Referințe
NU SUNT	

Anexa Nr. 1 La Partea I

Teren

Nr cadastral	Suprafața (mp)*	Observații / Referințe
	2.387	

* Suprafața este determinată în planul de proiecție Stereo 70.



Date referitoare la teren

Crt	Categorie folosință	Intravilan	Suprafața (mp)	Tarla	Parcelă	Nr. topo	Observații / Referințe
1	faneata	NU	2.387	-	-	-	Sestu Bucetini, Nr. Cad. Partial 995; Partial 997, din planul cadastral 1: 2880, editia 1874 - Cuptoare

Lungime Segmente

1) Valorile lungimilor segmentelor sunt obținute din proiecție în plan.

Punct început	X / Y	Punct sfârșit	X / Y	Lungime segment (** (m)
1	285.351,255 394.332,282	2	285.334,411 394.319,789	20.972
2	285.334,411 394.319,789	3	285.339,78 394.312,266	9.242
3	285.339,78 394.312,266	4	285.357,876 394.285,065	32.67
4	285.357,876 394.285,065	5	285.375,007 394.257,868	32.143
5	285.375,007 394.257,868	6	285.390,433 394.254,241	15.846

Punct început	X / Y	Punct sfârșit	X / Y	Lungime segment (** (m)
6	285.390,433 394.254,241	7	285.409,538 394.249,118	19.779
7	285.409,538 394.249,118	8	285.396,121 394.271,981	26.509
8	285.396,121 394.271,981	9	285.382,012 394.297,715	29.347
9	285.382,012 394.297,715	10	285.358,634 394.337,127	45.824
10	285.358,634 394.337,127	1	285.351,255 394.332,282	8.827

** Lungimile segmentelor sunt determinate în planul de proiecție Stereo 70 și sunt rotunjite la 1 milimetru.

*** Distanța dintre puncte este formată din segmente cumulate ce sunt mai mici decât valoarea 1 milimetru.

**DATE DESPRE IMOBILUL NR. 615**

Oficiul de Cadastru și Publicitate Imobiliară CARAS-SEVERIN
Biroul de Cadastru și Publicitate Imobiliară Caransebes

A. Partea I. Descrierea imobilului

TEREN Extravilan

Adresa: Jud. Caraș-Severin

Nr. Crt	Nr cadastral Nr. topografic	Suprafața* (mp)	Observații / Referințe
A1		3.000	Sector cadastral:46 Teren neimprijmit;

B. Partea II. Proprietari și acte

Inscrieri privitoare la dreptul de proprietate și alte drepturi reale		Referințe
213 / 20/04/2023		
Act Normativ nr. 7, din 13/03/1996 emis de Parlamentul Romaniei;		
B1	Intabulare, drept de PROPRIETATE, dobandit prin Lege, cota actuala 1/1 1) NEIDENTIFICAT NEIDENTIFICAT	A1
Act Normativ nr. 7, din 13/03/1996 emis de Parlamentul Romaniei (Adeverinta nr. 965/29.03.2023, emisa de Primaria Comunei Cornea);		
B2	Se noteaza posesia factica in favoarea lui 1) JURESCU SIMION	A1

C. Partea III. SARCINI .

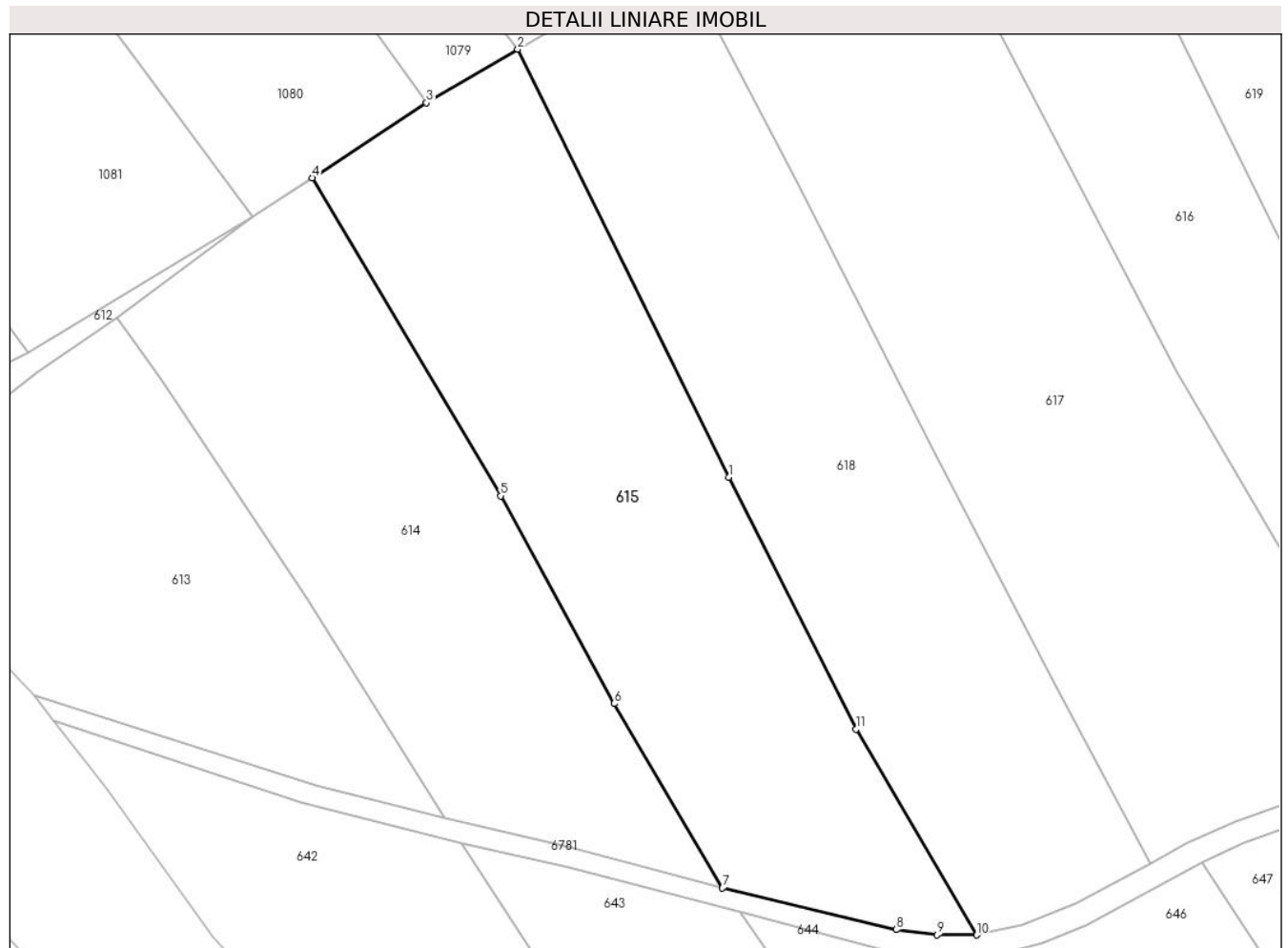
Inscrieri privind dezmembramintele dreptului de proprietate, drepturi reale de garanție și sarcini	Referințe
NU SUNT	

Anexa Nr. 1 La Partea I

Teren

Nr cadastral	Suprafața (mp)*	Observații / Referințe
	3.000	

* Suprafața este determinată în planul de proiecție Stereo 70.



Date referitoare la teren

Crt	Categorie folosință	Intravilan	Suprafața (mp)	Tarla	Parcelă	Nr. topo	Observații / Referințe
1	faneata	NU	3.000	-	-	-	Sestu Bucetinii, Nr. Cad. Partial 995; Partial 997, din planul cadastral 1: 2880, editia 1874 - Cuptoare

Lungime Segmente

1) Valorile lungimilor segmentelor sunt obținute din proiecție în plan.

Punct început	X / Y	Punct sfârșit	X / Y	Lungime segment (** (m)
1	285.410,295 394.300,044	2	285.384,118 394.353,07	59.135
2	285.384,118 394.353,07	3	285.372,818 394.346,441	13.1
3	285.372,818 394.346,441	4	285.358,634 394.337,127	16.969
4	285.358,634 394.337,127	5	285.382,012 394.297,715	45.824
5	285.382,012 394.297,715	6	285.396,121 394.271,981	29.347

Punct început	X / Y	Punct sfârșit	X / Y	Lungime segment (** (m)
6	285.396,121 394.271,981	7	285.409,538 394.249,118	26.509
7	285.409,538 394.249,118	8	285.431,089 394.243,95	22.163
8	285.431,089 394.243,95	9	285.436,166 394.243,314	5.117
9	285.436,166 394.243,314	10	285.441,09 394.243,298	4.924
10	285.441,09 394.243,298	11	285.426,14 394.268,82	29.578
11	285.426,14 394.268,82	1	285.410,295 394.300,044	35.014

** Lungimile segmentelor sunt determinate în planul de proiecție Stereo 70 și sunt rotunjite la 1 milimetru.

*** Distanța dintre puncte este formată din segmente cumulate ce sunt mai mici decât valoarea 1 milimetru.

**DATE DESPRE IMOBILUL NR. 616**

Oficiul de Cadastru și Publicitate Imobiliară CARAS-SEVERIN
Biroul de Cadastru și Publicitate Imobiliară Caransebes

A. Partea I. Descrierea imobilului

TEREN Extravilan

Adresa: Jud. Caraș-Severin

Nr. Crt	Nr cadastral Nr. topografic	Suprafața* (mp)	Observații / Referințe
A1		2.417	Sector cadastral:46 Teren neimprijmit;

B. Partea II. Proprietari și acte

Inscrieri privitoare la dreptul de proprietate și alte drepturi reale		Referințe
210 / 20/04/2023		
Act Normativ nr. 7, din 13/03/1996 emis de Parlamentul Romaniei;		
B1	Intabulare, drept de PROPRIETATE, dobandit prin Lege, cota actuala 1/1 1) NEIDENTIFICAT NEIDENTIFICAT	A1
Act Normativ nr. 7, din 13/03/1996 emis de Parlamentul Romaniei (Adeverinta nr. 963/29.03.2023, emisa de Primaria Comunei Cornea);		
B2	Se noteaza posesia factica in favoarea lui 1) CRISTESCU ILIA	A1

C. Partea III. SARCINI .

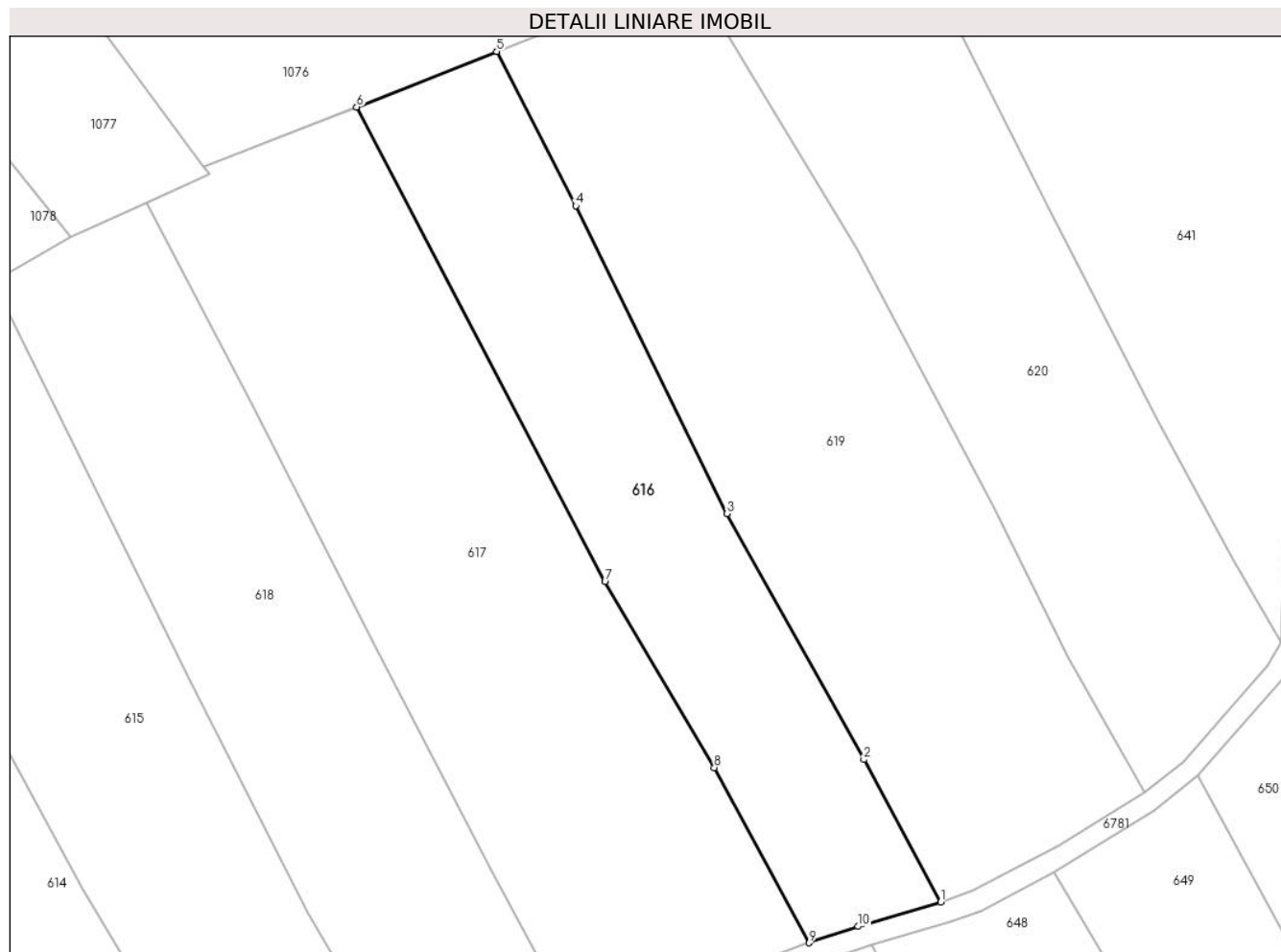
Inscrieri privind dezmembramintele dreptului de proprietate, drepturi reale de garanție și sarcini	Referințe
NU SUNT	

Anexa Nr. 1 La Partea I

Teren

Nr cadastral	Suprafața (mp)*	Observații / Referințe
	2.417	

* Suprafața este determinată în planul de proiecție Stereo 70.



Date referitoare la teren

Crt	Categorie folosință	Intramilan	Suprafața (mp)	Tarla	Parcelă	Nr. topo	Observații / Referințe
1	faneata	NU	2.417	-	-	-	Sestu Bucetinii, Nr. Cad. Partial 987; Partial 1000, din planul cadastral 1: 2880, editia 1874 - Cuptoare

Lungime Segmente

1) Valorile lungimilor segmentelor sunt obținute din proiecție în plan.

Punct început	X / Y	Punct sfârșit	X / Y	Lungime segment (** (m)
1	285.510,922 394.270,189	2	285.500,635 394.289,224	21.637
2	285.500,635 394.289,224	3	285.482,282 394.322,12	37.669
3	285.482,282 394.322,12	4	285.462,05 394.363,272	45.857
4	285.462,05 394.363,272	5	285.451,463 394.383,918	23.202
5	285.451,463 394.383,918	6	285.432,717 394.376,498	20.161

Punct început	X / Y	Punct sfârșit	X / Y	Lungime segment (** (m)
6	285.432,717 394.376,498	7	285.465,954 394.313,012	71.661
7	285.465,954 394.313,012	8	285.480,592 394.288,141	28.859
8	285.480,592 394.288,141	9	285.493,328 394.264,726	26.654
9	285.493,328 394.264,726	10	285.499,852 394.266,899	6.877
10	285.499,852 394.266,899	1	285.510,922 394.270,189	11.549

** Lungimile segmentelor sunt determinate în planul de proiecție Stereo 70 și sunt rotunjite la 1 milimetru.

*** Distanța dintre puncte este formată din segmente cumulate ce sunt mai mici decât valoarea 1 milimetru.

**DATE DESPRE IMOBILUL NR. 617**

Oficiul de Cadastru și Publicitate Imobiliară CARAS-SEVERIN
Biroul de Cadastru și Publicitate Imobiliară Caransebes

A. Partea I. Descrierea imobilului

TEREN Extravilan

Adresa: Jud. Caraș-Severin

Nr. Crt	Nr cadastral Nr. topografic	Suprafața* (mp)	Observații / Referințe
A1		3.994	Sector cadastral:46 Teren neimprijmit;

B. Partea II. Proprietari și acte

Inscrieri privitoare la dreptul de proprietate și alte drepturi reale		Referințe
211 / 20/04/2023		
Act Normativ nr. 7, din 13/03/1996 emis de Parlamentul Romaniei;		
B1	Intabulare, drept de PROPRIETATE, dobandit prin Lege, cota actuala 1/1 1) NEIDENTIFICAT NEIDENTIFICAT	A1
Act Normativ nr. 7, din 13/03/1996 emis de Parlamentul Romaniei (Adeverinta nr. 1314/10.04.2023, emisa de Primaria Comunei Cornea);		
B2	Se noteaza posesia factica in favoarea lui 1) LAZARESCU ION	A1

C. Partea III. SARCINI .

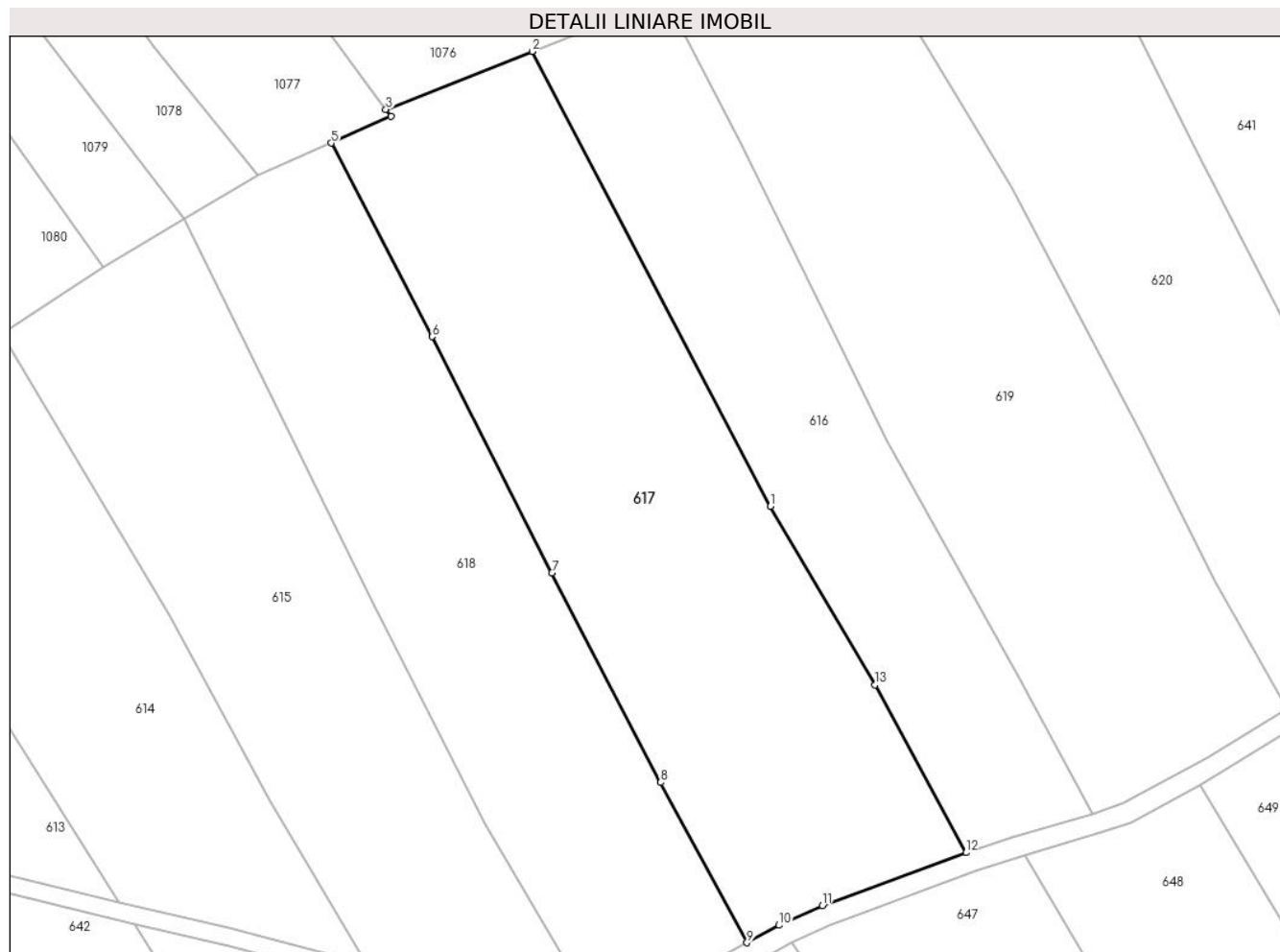
Inscrieri privind dezmembramintele dreptului de proprietate, drepturi reale de garanție și sarcini	Referințe
NU SUNT	

Anexa Nr. 1 La Partea I

Teren

Nr cadastral	Suprafața (mp)*	Observații / Referințe
	3.994	

* Suprafața este determinată în planul de proiecție Stereo 70.



Date referitoare la teren

Crt	Categorie folosință	Intravilan	Suprafața (mp)	Tarla	Parcelă	Nr. topo	Observații / Referințe
1	faneata	NU	3.994	-	-	-	Sestu Bucetinii, Nr. Cad. 991; 999, din planul cadastral 1:2880, editia 1874 - Cuptoare

Lungime Segmente

1) Valorile lungimilor segmentelor sunt obținute din proiecție în plan.

Punct început	X / Y	Punct sfârșit	X / Y	Lungime segment (** (m)
1	285.465,954 394.313,012	2	285.432,717 394.376,498	71.661
2	285.432,717 394.376,498	3	285.412,288 394.368,412	21.971
3	285.412,288 394.368,412	4	285.412,997 394.367,448	1.196
4	285.412,997 394.367,448	5	285.404,648 394.363,706	9.15
5	285.404,648 394.363,706	6	285.418,729 394.336,706	30.451

Punct început	X / Y	Punct sfârșit	X / Y	Lungime segment (** (m)
6	285.418,729 394.336,706	7	285.435,474 394.303,756	36.96
7	285.435,474 394.303,756	8	285.450,668 394.274,514	32.954
8	285.450,668 394.274,514	9	285.462,712 394.252,168	25.386
9	285.462,712 394.252,168	10	285.467,174 394.254,604	5.084
10	285.467,174 394.254,604	11	285.473,251 394.257,355	6.67
11	285.473,251 394.257,355	12	285.493,328 394.264,726	21.387
12	285.493,328 394.264,726	13	285.480,592 394.288,141	26.654
13	285.480,592 394.288,141	1	285.465,954 394.313,012	28.859

** Lungimile segmentelor sunt determinate în planul de proiecție Stereo 70 și sunt rotunjite la 1 milimetru.

*** Distanța dintre puncte este formată din segmente cumulate ce sunt mai mici decât valoarea 1 milimetru.

**DATE DESPRE IMOBILUL NR. 618**

Oficiul de Cadastru și Publicitate Imobiliară CARAS-SEVERIN
Biroul de Cadastru și Publicitate Imobiliară Caransebes

A. Partea I. Descrierea imobilului

TEREN Extravilan

Adresa: Jud. Caraș-Severin

Nr. Crt	Nr cadastral Nr. topografic	Suprafața* (mp)	Observații / Referințe
A1		3.000	Sector cadastral:46 Teren neimprijmit;

B. Partea II. Proprietari și acte

Inscrieri privitoare la dreptul de proprietate și alte drepturi reale		Referințe
212 / 20/04/2023		
Act Normativ nr. 7, din 13/03/1996 emis de Parlamentul Romaniei;		
B1	Intabulare, drept de PROPRIETATE, dobandit prin Lege, cota actuala 1/1 1) NEIDENTIFICAT NEIDENTIFICAT	A1
Act Normativ nr. 7, din 13/03/1996 emis de Parlamentul Romaniei (Adeverinta nr. 964/29.03.2023, emisa de Primaria Comunei Cornea);		
B2	Se noteaza posesia factica in favoarea lui 1) MACIOVAN ROMICA-MARIUS	A1

C. Partea III. SARCINI .

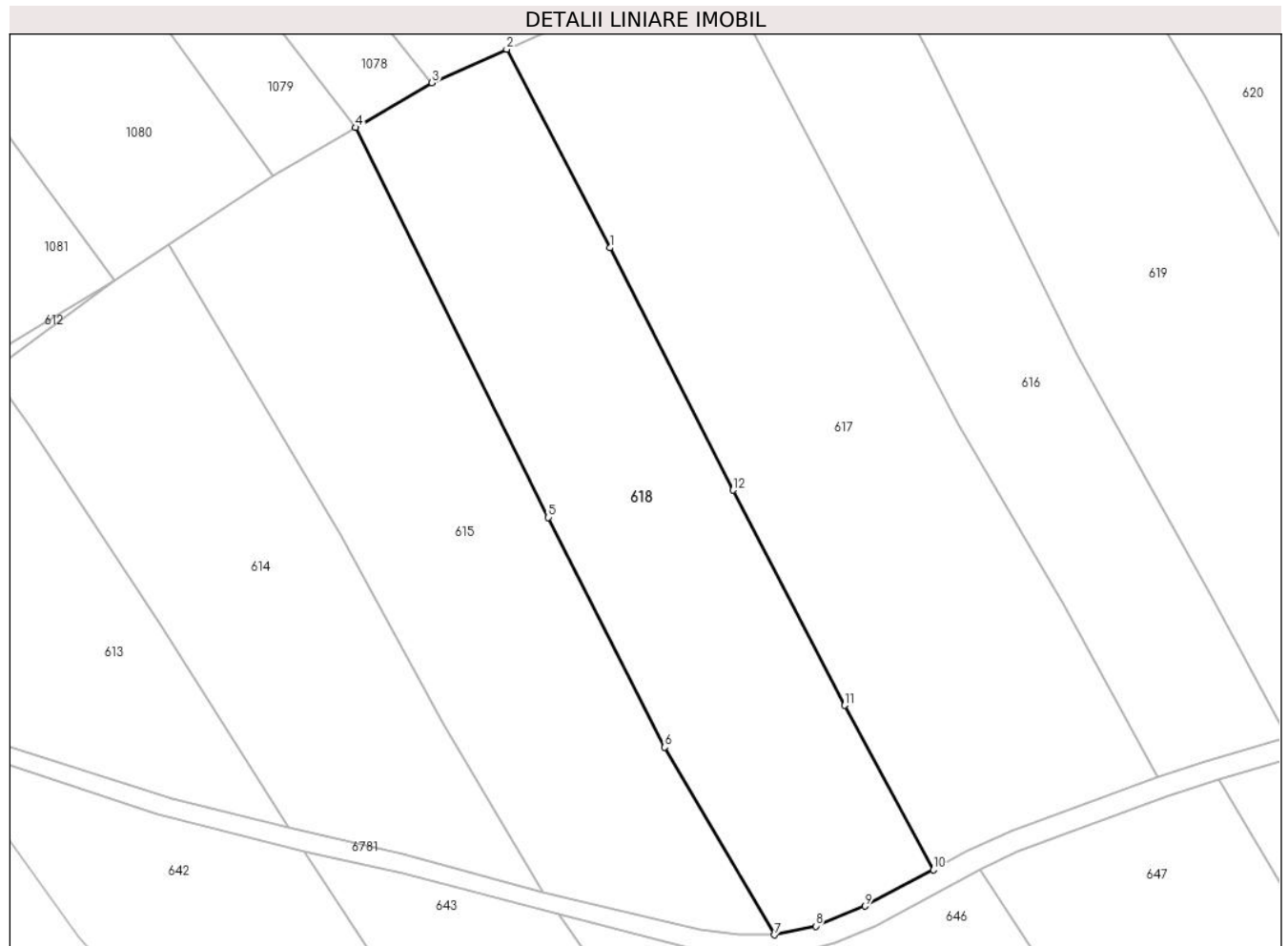
Inscrieri privind dezmembramintele dreptului de proprietate, drepturi reale de garanție și sarcini	Referințe
NU SUNT	

Anexa Nr. 1 La Partea I

Teren

Nr cadastral	Suprafața (mp)*	Observații / Referințe
	3.000	

* Suprafața este determinată în planul de proiecție Stereo 70.



Date referitoare la teren

Crt	Categorie folosință	Intravilan	Suprafața (mp)	Tarla	Parcelă	Nr. topo	Observații / Referințe
1	faneata	NU	3.000	-	-	-	Sestu Bucetinii, Nr. Cad. 992; 998, din planul cadastral 1:2880, editia 1874 - Cuptoare

Lungime Segmente

1) Valorile lungimilor segmentelor sunt obținute din proiecție în plan.

Punct început	X / Y	Punct sfârșit	X / Y	Lungime segment (** (m)
1	285.418,729 394.336,706	2	285.404,648 394.363,706	30.451
2	285.404,648 394.363,706	3	285.394,484 394.359,15	11.138
3	285.394,484 394.359,15	4	285.384,118 394.353,07	12.018
4	285.384,118 394.353,07	5	285.410,295 394.300,044	59.135
5	285.410,295 394.300,044	6	285.426,14 394.268,82	35.014

Punct început	X / Y	Punct sfârșit	X / Y	Lungime segment (** (m)
6	285.426,14 394.268,82	7	285.441,09 394.243,298	29.578
7	285.441,09 394.243,298	8	285.446,699 394.244,499	5.736
8	285.446,699 394.244,499	9	285.453,447 394.247,203	7.27
9	285.453,447 394.247,203	10	285.462,712 394.252,168	10.511
10	285.462,712 394.252,168	11	285.450,668 394.274,514	25.386
11	285.450,668 394.274,514	12	285.435,474 394.303,756	32.954
12	285.435,474 394.303,756	1	285.418,729 394.336,706	36.96

** Lungimile segmentelor sunt determinate în planul de proiecție Stereo 70 și sunt rotunjite la 1 milimetru.

*** Distanța dintre puncte este formată din segmente cumulate ce sunt mai mici decât valoarea 1 milimetru.

**DATE DESPRE IMOBILUL NR. 619**

Oficiul de Cadastru și Publicitate Imobiliară CARAS-SEVERIN
Biroul de Cadastru și Publicitate Imobiliară Caransebes

A. Partea I. Descrierea imobilului

TEREN Extravilan

Adresa: Jud. Caraș-Severin

Nr. Crt	Nr cadastral Nr. topografic	Suprafața* (mp)	Observații / Referințe
A1		3.892	Sector cadastral:46 Teren neimprijmit;

B. Partea II. Proprietari și acte

Inscrieri privitoare la dreptul de proprietate și alte drepturi reale		Referințe
209 / 20/04/2023		
Act Normativ nr. 7, din 13/03/1996 emis de Parlamentul Romaniei;		
B1	Intabulare, drept de PROPRIETATE, dobandit prin Lege, cota actuala 1/1 1) NEIDENTIFICAT NEIDENTIFICAT	A1
Act Normativ nr. 7, din 13/03/1996 emis de Parlamentul Romaniei (Adeverinta nr. 1313/10.04.2023, emisa de Primaria Comunei Cornea);		
B2	Se noteaza posesia factica in favoarea lui 1) MANDONI GHEORGHE	A1

C. Partea III. SARCINI .

Inscrieri privind dezmembramintele dreptului de proprietate, drepturi reale de garanție și sarcini	Referințe
NU SUNT	

Anexa Nr. 1 La Partea I

Teren

Nr cadastral	Suprafața (mp)*	Observații / Referințe
	3.892	

* Suprafața este determinată în planul de proiecție Stereo 70.



Date referitoare la teren

Crt	Categorie folosință	Intravilan	Suprafața (mp)	Tarla	Parcelă	Nr. topo	Observații / Referințe
1	livada	NU	3.892	-	-	-	Sestu Bucetinii, Nr. Cad. Partial 987; Partial 1000, din planul cadastral 1: 2880, editia 1874 - Cuptoare

Lungime Segmente

1) Valorile lungimilor segmentelor sunt obținute din proiecție în plan.

Punct început	X / Y	Punct sfârșit	X / Y	Lungime segment (** (m)
1	285.538,195 394.284,791	2	285.527,975 394.302,747	20.661
2	285.527,975 394.302,747	3	285.517,989 394.322,995	22.577
3	285.517,989 394.322,995	4	285.499,71 394.357,458	39.011
4	285.499,71 394.357,458	5	285.478,518 394.392,777	41.189
5	285.478,518 394.392,777	6	285.470,443 394.391,431	8.186

Punct început	X / Y	Punct sfârșit	X / Y	Lungime segment (** (m)
6	285.470,443 394.391,431	7	285.467,356 394.390,21	3.32
7	285.467,356 394.390,21	8	285.451,463 394.383,918	17.093
8	285.451,463 394.383,918	9	285.462,05 394.363,272	23.202
9	285.462,05 394.363,272	10	285.482,282 394.322,12	45.857
10	285.482,282 394.322,12	11	285.500,635 394.289,224	37.669
11	285.500,635 394.289,224	12	285.510,922 394.270,189	21.637
12	285.510,922 394.270,189	13	285.515,277 394.271,715	4.615
13	285.515,277 394.271,715	14	285.526,765 394.277,804	13.001
14	285.526,765 394.277,804	1	285.538,195 394.284,791	13.397

** Lungimile segmentelor sunt determinate în planul de proiecție Stereo 70 și sunt rotunjite la 1 milimetru.

*** Distanța dintre puncte este formată din segmente cumulate ce sunt mai mici decât valoarea 1 milimetru.

**DATE DESPRE IMOBILUL NR. 620**

Oficiul de Cadastru și Publicitate Imobiliară CARAS-SEVERIN
Biroul de Cadastru și Publicitate Imobiliară Caransebes

A. Partea I. Descrierea imobilului

TEREN Extravilan

Adresa: Jud. Caraș-Severin

Nr. Crt	Nr cadastral Nr. topografic	Suprafața* (mp)	Observații / Referințe
A1		2.958	Sector cadastral:46 Teren neimprijmit;

B. Partea II. Proprietari și acte

Inscrieri privitoare la dreptul de proprietate și alte drepturi reale		Referințe
208 / 20/04/2023		
Act Normativ nr. 7, din 13/03/1996 emis de Parlamentul Romaniei;		
B1	Intabulare, drept de PROPRIETATE, dobandit prin Lege, cota actuala 1/1 1) NEIDENTIFICAT NEIDENTIFICAT	A1
Act Normativ nr. 7, din 13/03/1996 emis de Parlamentul Romaniei (Adeverinta nr. 962/29.03.2023, emisa de Primaria Comunei Cornea);		
B2	Se noteaza posesia factica in favoarea lui 1) TEREHOVAN GIGEL-MARIUS	A1

C. Partea III. SARCINI .

Inscrieri privind dezmembramintele dreptului de proprietate, drepturi reale de garanție și sarcini	Referințe
NU SUNT	

Anexa Nr. 1 La Partea I

Teren

Nr cadastral	Suprafața (mp)*	Observații / Referințe
	2.958	

* Suprafața este determinată în planul de proiecție Stereo 70.



Date referitoare la teren

Crt	Categorie folosință	Intravilan	Suprafața (mp)	Tarla	Parcelă	Nr. topo	Observații / Referințe
1	faneata	NU	2.958	-	-	-	Sestu Bucetini, Nr. Cad. Partial 987; Partial 1000, din planul cadastral 1: 2880, editia 1874 - Cuptoare

Lungime Segmente

1) Valorile lungimilor segmentelor sunt obținute din proiecție în plan.

Punct început	X / Y	Punct sfârșit	X / Y	Lungime segment (** (m)
1	285.538,195 394.284,791	2	285.543,442 394.288,95	6.695
2	285.543,442 394.288,95	3	285.554,74 394.301,779	17.095
3	285.554,74 394.301,779	4	285.556,546 394.304,938	3.639
4	285.556,546 394.304,938	5	285.550,144 394.315,685	12.51
5	285.550,144 394.315,685	6	285.539,868 394.334,793	21.696

Punct început	X / Y	Punct sfârşit	X / Y	Lungime segment (** (m)
6	285.539,868 394.334,793	7	285.525,233 394.363,204	31.959
7	285.525,233 394.363,204	8	285.514,349 394.385,011	24.372
8	285.514,349 394.385,011	9	285.507,654 394.397,762	14.402
9	285.507,654 394.397,762	10	285.502,262 394.396,735	5.489
10	285.502,262 394.396,735	11	285.497,815 394.395,994	4.508
11	285.497,815 394.395,994	12	285.478,518 394.392,777	19.564
12	285.478,518 394.392,777	13	285.499,71 394.357,458	41.189
13	285.499,71 394.357,458	14	285.517,989 394.322,995	39.011
14	285.517,989 394.322,995	15	285.527,975 394.302,747	22.577
15	285.527,975 394.302,747	1	285.538,195 394.284,791	20.661

** Lungimile segmentelor sunt determinate în planul de proiecţie Stereo 70 şi sunt rotunjite la 1 milimetru.

*** Distanţa dintre puncte este formată din segmente cumulate ce sunt mai mici decât valoarea 1 milimetru.

**DATE DESPRE IMOBILUL NR. 621**

Oficiul de Cadastru și Publicitate Imobiliară CARAS-SEVERIN
Biroul de Cadastru și Publicitate Imobiliară Caransebes

A. Partea I. Descrierea imobilului

TEREN Extravilan

Adresa: Jud. Caraș-Severin

Nr. Crt	Nr cadastral Nr. topografic	Suprafața* (mp)	Observații / Referințe
A1		2.568	Sector cadastral:46 Teren neimprijmit;

B. Partea II. Proprietari și acte

Inscrieri privitoare la dreptul de proprietate și alte drepturi reale		Referințe
206 / 20/04/2023		
Act Normativ nr. 7, din 13/03/1996 emis de Parlamentul Romaniei;		
B1	Intabulare, drept de PROPRIETATE, dobandit prin Lege, cota actuala 1/1 1) NEIDENTIFICAT NEIDENTIFICAT	A1
Act Normativ nr. 7, din 13/03/1996 emis de Parlamentul Romaniei (Adeverinta nr. 960/29.03.2023, emisa de Primaria Comunei Cornea);		
B2	Se noteaza posesia factica in favoarea lui 1) OLARIU IOAN	A1

C. Partea III. SARCINI .

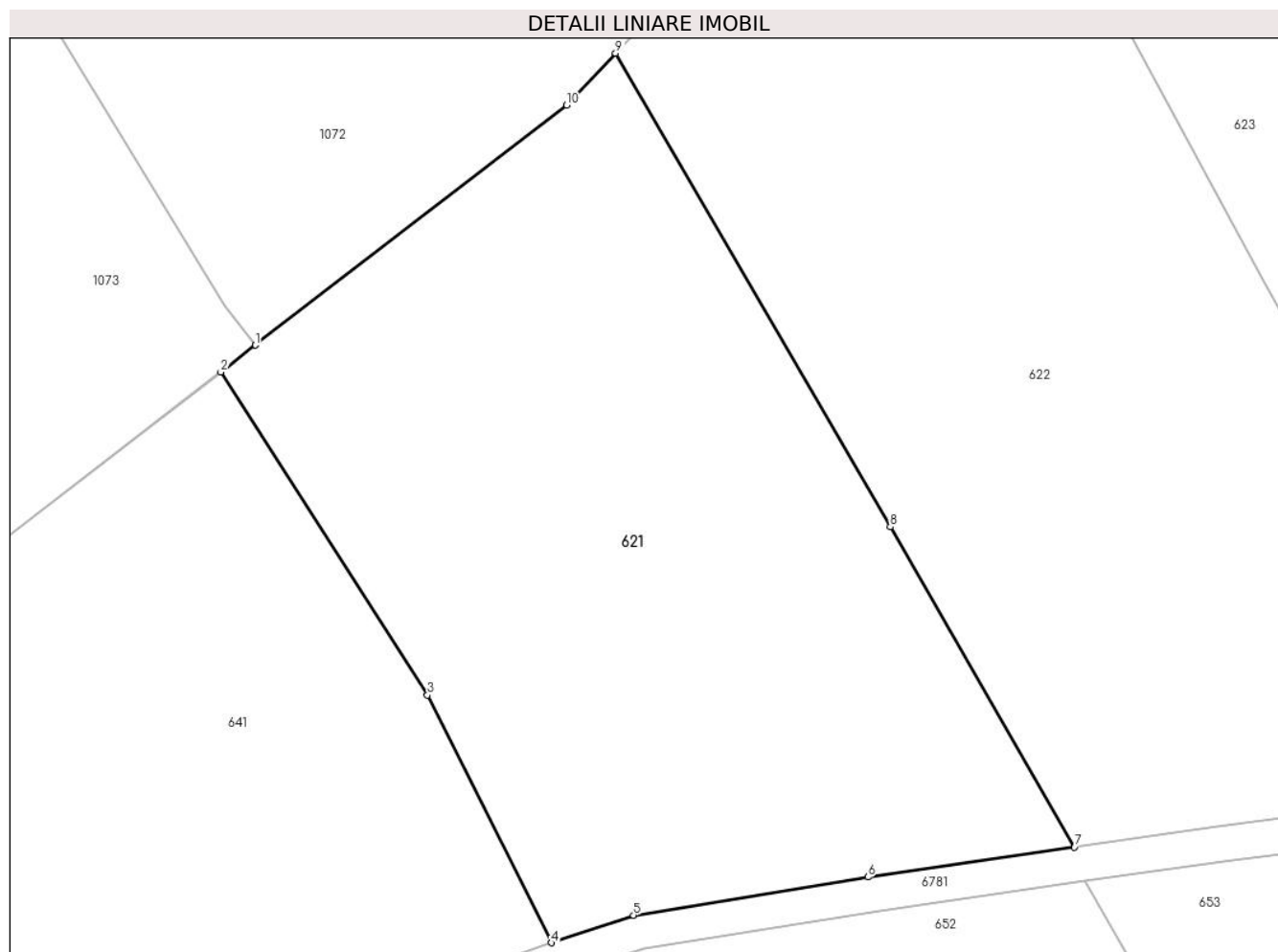
Inscrieri privind dezmembramintele dreptului de proprietate, drepturi reale de garanție și sarcini	Referințe
NU SUNT	

Anexa Nr. 1 La Partea I

Teren

Nr cadastral	Suprafața (mp)*	Observații / Referințe
	2.568	

* Suprafața este determinată în planul de proiecție Stereo 70.



Date referitoare la teren

Crt	Categorie folosință	Intra vilan	Suprafața (mp)	Tarla	Parcelă	Nr. topo	Observații / Referințe
1	faneata	NU	2.568	-	-	-	Sestu Bucetinii, Nr. Cad. Partial 1003, din planul cadastral 1:2880, editia 1874 - Cuptoare

Lungime Segmente

1) Valorile lungimilor segmentelor sunt obținute din proiecție în plan.

Punct început	X / Y	Punct sfârșit	X / Y	Lungime segment (** (m)
1	285.575,79 394.431,89	2	285.572,944 394.429,695	3.594
2	285.572,944 394.429,695	3	285.589,868 394.403,269	31.38
3	285.589,868 394.403,269	4	285.600,006 394.383,021	22.645
4	285.600,006 394.383,021	5	285.606,715 394.385,271	7.076
5	285.606,715 394.385,271	6	285.625,906 394.388,393	19.444

Punct început	X / Y	Punct sfârșit	X / Y	Lungime segment (** (m)
6	285.625,906 394.388,393	7	285.642,826 394.390,855	17.098
7	285.642,826 394.390,855	8	285.627,742 394.417,043	30.222
8	285.627,742 394.417,043	9	285.605,252 394.455,768	44.781
9	285.605,252 394.455,768	10	285.601,255 394.451,534	5.822
10	285.601,255 394.451,534	1	285.575,79 394.431,89	32.161

** Lungimile segmentelor sunt determinate în planul de proiecție Stereo 70 și sunt rotunjite la 1 milimetru.

*** Distanța dintre puncte este formată din segmente cumulate ce sunt mai mici decât valoarea 1 milimetru.

**DATE DESPRE IMOBILUL NR. 622**

Oficiul de Cadastru și Publicitate Imobiliară CARAS-SEVERIN
Biroul de Cadastru și Publicitate Imobiliară Caransebes

A. Partea I. Descrierea imobilului

TEREN Extravilan

Adresa: Jud. Caraș-Severin

Nr. Crt	Nr cadastral Nr. topografic	Suprafața* (mp)	Observații / Referințe
A1		3.220	Sector cadastral:46 Teren neimpregmuit;

B. Partea II. Proprietari și acte

Inscrieri privitoare la dreptul de proprietate și alte drepturi reale		Referințe
205 / 20/04/2023		
Act Normativ nr. 7, din 13/03/1996 emis de Parlamentul Romaniei;		
B1	Intabulare, drept de PROPRIETATE, dobandit prin Lege, cota actuala 1/1 1) NEIDENTIFICAT NEIDENTIFICAT	A1
Act Normativ nr. 7, din 13/03/1996 emis de Parlamentul Romaniei (Adeverinta nr. 1312/10.04.2023, emisa de Primaria Comunei Cornea);		
B2	Se noteaza posesia factica in favoarea lui 1) PANDEI GHEORGHE	A1

C. Partea III. SARCINI .

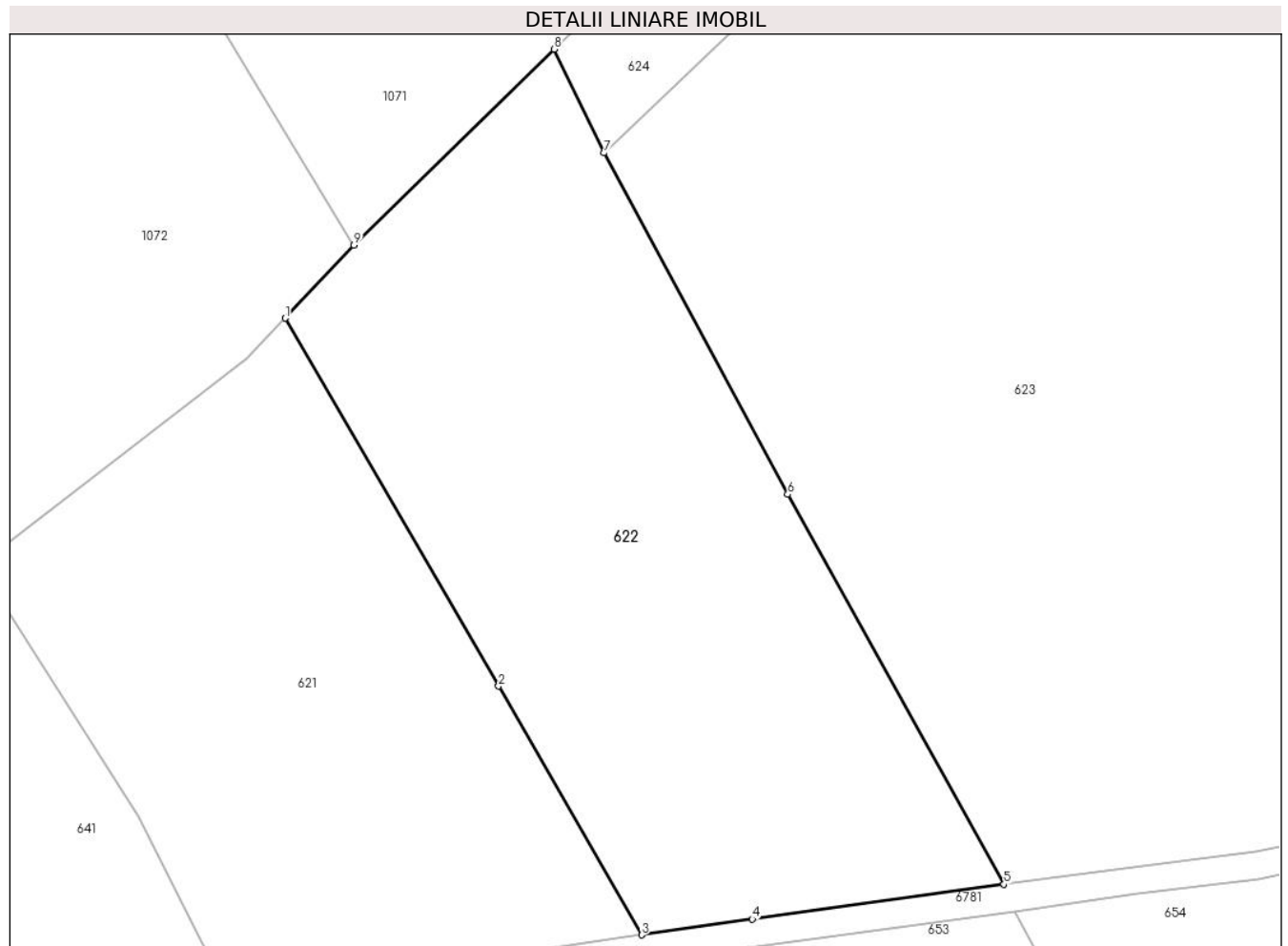
Inscrieri privind dezmembramintele dreptului de proprietate, drepturi reale de garanție și sarcini	Referințe
NU SUNT	

Anexa Nr. 1 La Partea I

Teren

Nr cadastral	Suprafața (mp)*	Observații / Referințe
	3.220	

* Suprafața este determinată în planul de proiecție Stereo 70.



Date referitoare la teren

Crt	Categorie folosință	Intravilan	Suprafața (mp)	Tarla	Parcelă	Nr. topo	Observații / Referințe
1	faneata	NU	3.220	-	-	-	Sestu Bucetini, Nr. Cad. 1004, din planul cadastral 1:2880, editia 1874 - Cuptoare

Lungime Segmente

1) Valorile lungimilor segmentelor sunt obținute din proiecție în plan.

Punct început	X / Y	Punct sfârșit	X / Y	Lungime segment (** (m)
1	285.605,252 394.455,768	2	285.627,742 394.417,043	44.781
2	285.627,742 394.417,043	3	285.642,826 394.390,855	30.222
3	285.642,826 394.390,855	4	285.654,494 394.392,507	11.785
4	285.654,494 394.392,507	5	285.681,012 394.396,179	26.771
5	285.681,012 394.396,179	6	285.658,237 394.437,212	46.931

Punct început	X / Y	Punct sfârșit	X / Y	Lungime segment (** (m)
6	285.658,237 394.437,212	7	285.638,842 394.473,152	40.839
7	285.638,842 394.473,152	8	285.633,602 394.484,074	12.114
8	285.633,602 394.484,074	9	285.612,52 394.463,464	29.482
9	285.612,52 394.463,464	1	285.605,252 394.455,768	10.586

** Lungimile segmentelor sunt determinate în planul de proiecție Stereo 70 și sunt rotunjite la 1 milimetru.

*** Distanța dintre puncte este formată din segmente cumulate ce sunt mai mici decât valoarea 1 milimetru.

**DATE DESPRE IMOBILUL NR. 623**

Oficiul de Cadastru și Publicitate Imobiliară CARAS-SEVERIN
Biroul de Cadastru și Publicitate Imobiliară Caransebes

A. Partea I. Descrierea imobilului

TEREN Extravilan

Adresa: Jud. Caraș-Severin

Nr. Crt	Nr cadastral Nr. topografic	Suprafața* (mp)	Observații / Referințe
A1		8.740	Sector cadastral:46 Teren neimpregmuit;

B. Partea II. Proprietari și acte

Inscrieri privitoare la dreptul de proprietate și alte drepturi reale		Referințe
1178 / 06/06/2023		
Act Normativ nr. 7, din 13/03/1996 emis de Parlamentul Romaniei;		
B1	Intabulare, drept de PROPRIETATE, dobandit prin Lege, cota actuala 1/1 1) NEIDENTIFICAT NEIDENTIFICAT	A1
Act Normativ nr. 7, din 13/03/1996 emis de Parlamentul Romaniei (Adeverinta nr. 959/29.03.2023, emisa de Primaria Comunei Cornea);		
B2	Se noteaza posesia factica in favoarea lui 1) SANDRU CONSTANTIN	A1

C. Partea III. SARCINI .

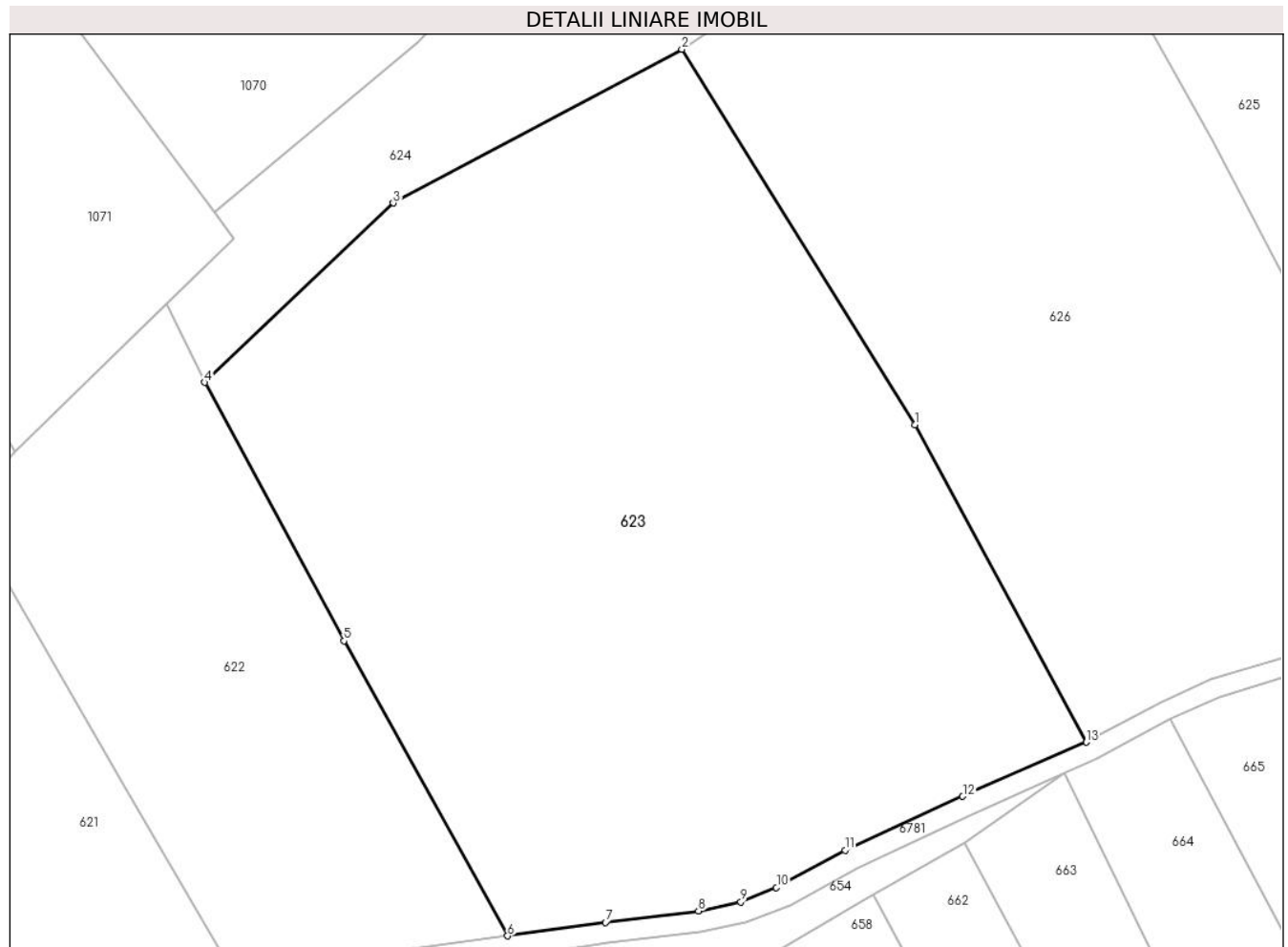
Inscrieri privind dezmembramintele dreptului de proprietate, drepturi reale de garanție și sarcini	Referințe
NU SUNT	

Anexa Nr. 1 La Partea I

Teren

Nr cadastral	Suprafața (mp)*	Observații / Referințe
	8.740	

* Suprafața este determinată în planul de proiecție Stereo 70.



Date referitoare la teren

Crt	Categorie folosință	Intravilan	Suprafața (mp)	Tarla	Parcelă	Nr. topo	Observații / Referințe
1	faneata	NU	8.740	-	-	-	Sestu Bucetinii, Nr. Cad. 1005; 1006, din planul cadastral 1:2880, editia 1874 - Cuptoare

Lungime Segmente

1) Valorile lungimilor segmentelor sunt obținute din proiecție în plan.

Punct început	X / Y	Punct sfârșit	X / Y	Lungime segment (** (m)
1	285.737,716 394.467,276	2	285.705,273 394.519,481	61.465
2	285.705,273 394.519,481	3	285.665,107 394.498,106	45.5
3	285.665,107 394.498,106	4	285.638,842 394.473,152	36.229
4	285.638,842 394.473,152	5	285.658,237 394.437,212	40.839
5	285.658,237 394.437,212	6	285.681,012 394.396,179	46.931

Punct început	X / Y	Punct sfârșit	X / Y	Lungime segment (** (m)
6	285.681,012 394.396,179	7	285.694,647 394.398,041	13.761
7	285.694,647 394.398,041	8	285.707,6 394.399,664	13.054
8	285.707,6 394.399,664	9	285.713,492 394.400,919	6.025
9	285.713,492 394.400,919	10	285.718,429 394.402,91	5.323
10	285.718,429 394.402,91	11	285.728,004 394.408,098	10.89
11	285.728,004 394.408,098	12	285.744,365 394.415,58	17.991
12	285.744,365 394.415,58	13	285.761,578 394.423,114	18.789
13	285.761,578 394.423,114	1	285.737,716 394.467,276	50.196

** Lungimile segmentelor sunt determinate în planul de proiecție Stereo 70 și sunt rotunjite la 1 milimetru.

*** Distanța dintre puncte este formată din segmente cumulate ce sunt mai mici decât valoarea 1 milimetru.

**DATE DESPRE IMOBILUL NR. 624**

Oficiul de Cadastru și Publicitate Imobiliară CARAS-SEVERIN
Biroul de Cadastru și Publicitate Imobiliară Caransebes

A. Partea I. Descrierea imobilului

TEREN Extravilan

Adresa: Jud. Caraș-Severin

Nr. Crt	Nr cadastral Nr. topografic	Suprafața* (mp)	Observații / Referințe
A1		3.997	Sector cadastral:46 Teren neimprijmit;

B. Partea II. Proprietari și acte

Inscrieri privitoare la dreptul de proprietate și alte drepturi reale		Referințe
384 / 24/04/2023		
Act Normativ nr. 7, din 13/03/1996 emis de Parlamentul Romaniei;		
B1	Intabulare, drept de PROPRIETATE, dobandit prin Lege, cota actuala 1/1 1) NEIDENTIFICAT NEIDENTIFICAT	A1
Act Normativ nr. 7, din 13/03/1996 emis de Parlamentul Romaniei (Adeverinta nr. 957/29.03.2023, emisa de Primaria Comunei Cornea);		
B2	Se noteaza posesia factica in favoarea lui 1) TRAILOVICI CONSTANTIN	A1

C. Partea III. SARCINI .

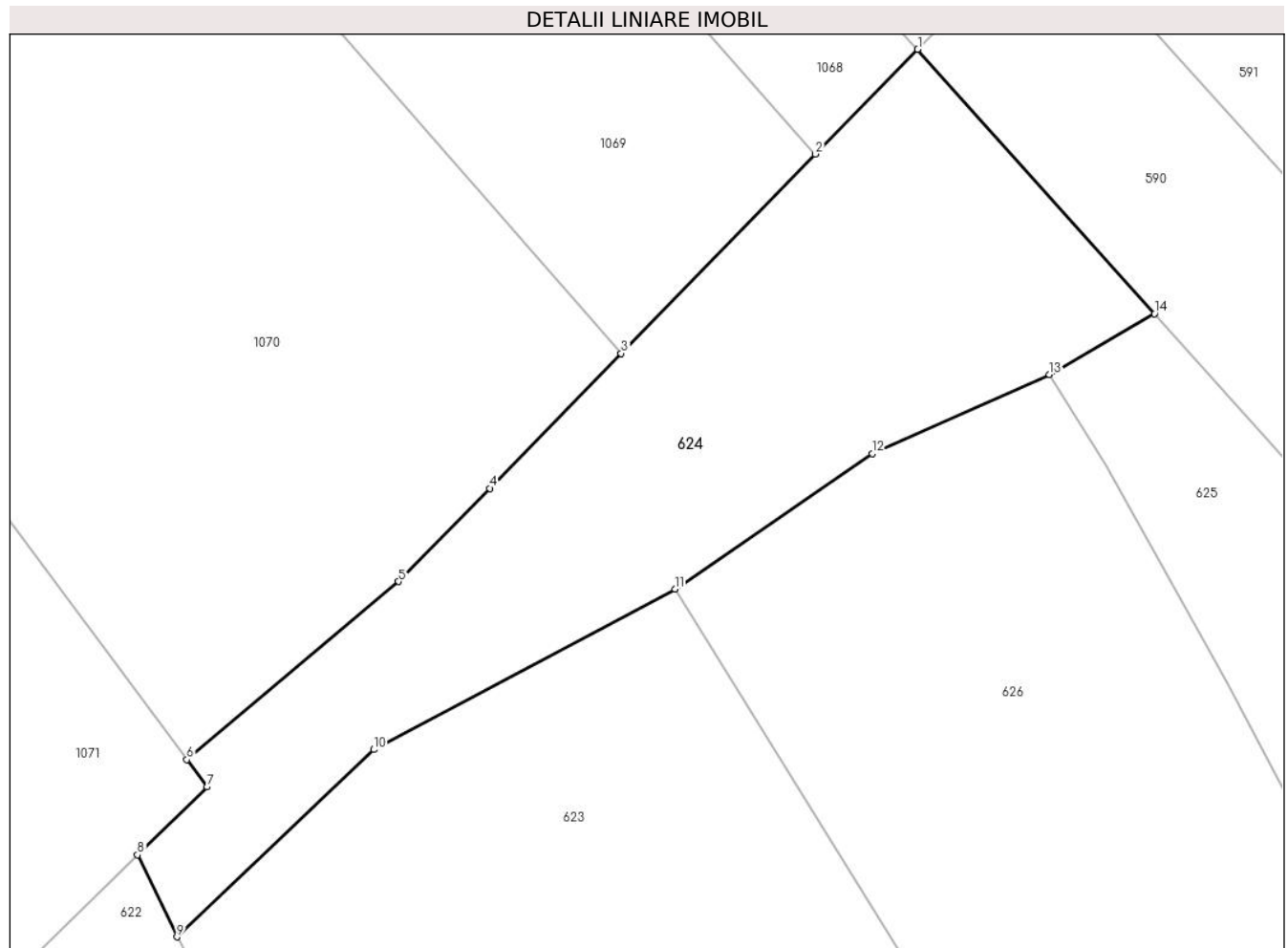
Inscrieri privind dezmembramintele dreptului de proprietate, drepturi reale de garanție și sarcini	Referințe
NU SUNT	

Anexa Nr. 1 La Partea I

Teren

Nr cadastral	Suprafața (mp)*	Observații / Referințe
	3.997	

* Suprafața este determinată în planul de proiecție Stereo 70.



Date referitoare la teren

Crt	Categorie folosință	Intravilan	Suprafața (mp)	Tarla	Parcelă	Nr. topo	Observații / Referințe
1	faneata	NU	3.997	-	-	-	Sestu Bucetinii, Nr. Cad. Partial 1008, din planul cadastral 1:2880, editia 1874 - Cuptoare

Lungime Segmente

1) Valorile lungimilor segmentelor sunt obținute din proiecție în plan.

Punct început	X / Y	Punct sfârșit	X / Y	Lungime segment (** (m)
1	285.737,647 394.591,382	2	285.724,024 394.577,427	19.503
2	285.724,024 394.577,427	3	285.698,103 394.550,874	37.107
3	285.698,103 394.550,874	4	285.680,555 394.532,898	25.121
4	285.680,555 394.532,898	5	285.668,429 394.520,476	17.359
5	285.668,429 394.520,476	6	285.640,179 394.496,746	36.893

Punct început	X / Y	Punct sfârșit	X / Y	Lungime segment (** (m)
6	285.640,179 394.496,746	7	285.642,867 394.493,133	4.503
7	285.642,867 394.493,133	8	285.633,602 394.484,074	12.958
8	285.633,602 394.484,074	9	285.638,842 394.473,152	12.114
9	285.638,842 394.473,152	10	285.665,107 394.498,106	36.229
10	285.665,107 394.498,106	11	285.705,273 394.519,481	45.5
11	285.705,273 394.519,481	12	285.731,59 394.537,534	31.913
12	285.731,59 394.537,534	13	285.755,228 394.548,034	25.865
13	285.755,228 394.548,034	14	285.769,213 394.556,163	16.176
14	285.769,213 394.556,163	1	285.737,647 394.591,382	47.294

** Lungimile segmentelor sunt determinate în planul de proiecție Stereo 70 și sunt rotunjite la 1 milimetru.

*** Distanța dintre puncte este formată din segmente cumulate ce sunt mai mici decât valoarea 1 milimetru.

**DATE DESPRE IMOBILUL NR. 625**

Oficiul de Cadastru și Publicitate Imobiliară CARAS-SEVERIN
Biroul de Cadastru și Publicitate Imobiliară Caransebes

A. Partea I. Descrierea imobilului

TEREN Extravilan

Adresa: Jud. Caraș-Severin

Nr. Crt	Nr cadastral Nr. topografic	Suprafața* (mp)	Observații / Referințe
A1		2.776	Sector cadastral:46 Teren neimpregmuit;

B. Partea II. Proprietari și acte

Inscrieri privitoare la dreptul de proprietate și alte drepturi reale		Referințe
204 / 19/04/2023		
Act Normativ nr. 7, din 13/03/1996 emis de Parlamentul Romaniei;		
B1	Intabulare, drept de PROPRIETATE, dobandit prin Lege, cota actuala 1/1 1) NEIDENTIFICAT NEIDENTIFICAT	A1
Act Normativ nr. 7, din 13/03/1996 emis de Parlamentul Romaniei (Adeverinta nr. 958/29.03.2023, emisa de Primaria Comunei Cornea);		
B2	Se noteaza posesia factica in favoarea lui 1) ILESCU ELVIRA	A1

C. Partea III. SARCINI .

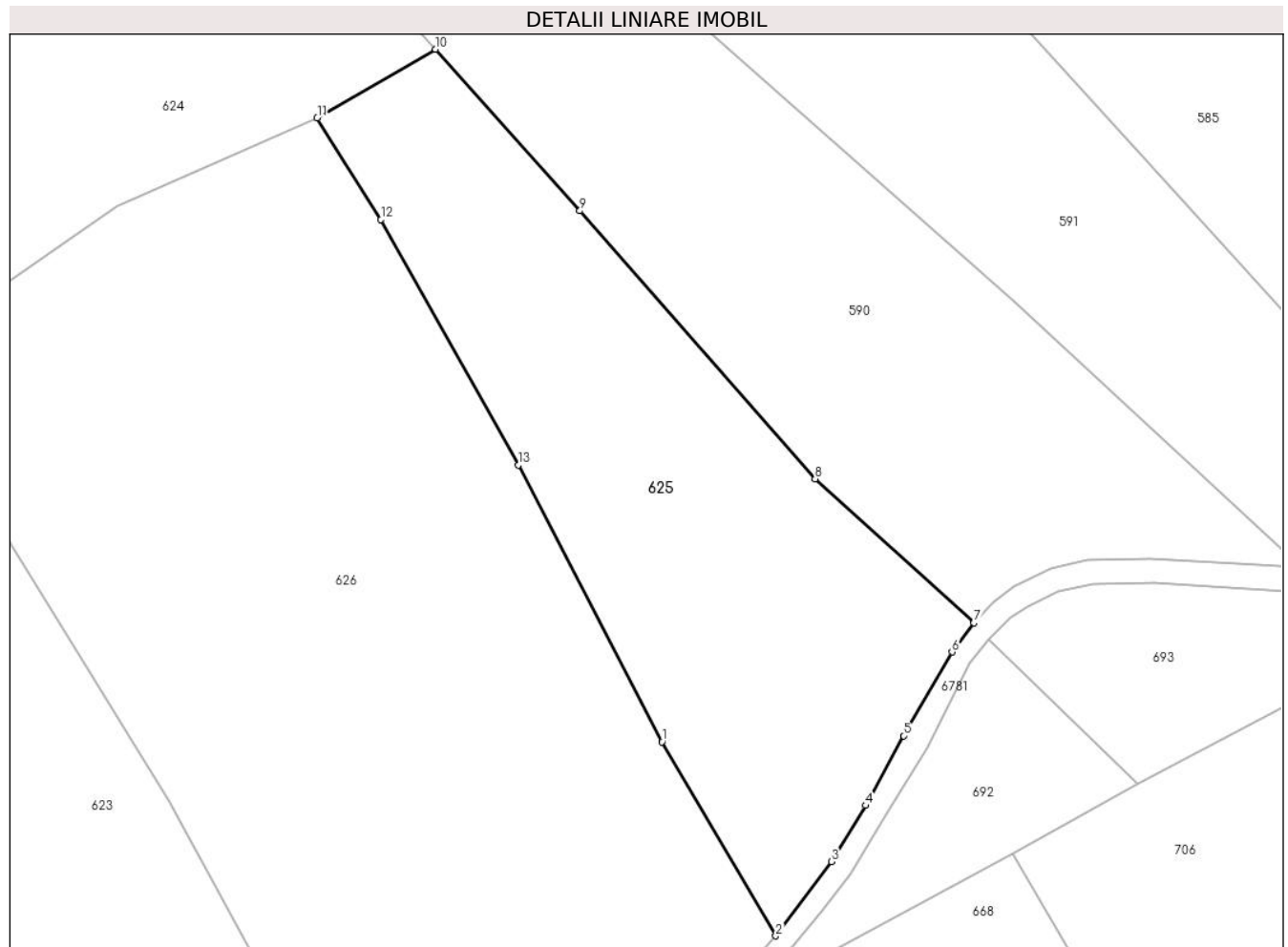
Inscrieri privind dezmembramintele dreptului de proprietate, drepturi reale de garanție și sarcini	Referințe
NU SUNT	

Anexa Nr. 1 La Partea I

Teren

Nr cadastral	Suprafața (mp)*	Observații / Referințe
	2.776	

* Suprafața este determinată în planul de proiecție Stereo 70.



Date referitoare la teren

Crt	Categorie folosință	Intra vilan	Suprafața (mp)	Tarla	Parcelă	Nr. topo	Observații / Referințe
1	faneata	NU	2.776	-	-	-	Sestu Bucetinii, Nr. Cad. Partial 1008, din planul cadastral 1:2880, editia 1874 - Cuptoare

Lungime Segmente

1) Valorile lungimilor segmentelor sunt obținute din proiecție în plan.

Punct început	X / Y	Punct sfârșit	X / Y	Lungime segment (** (m)
1	285.796,094 394.474,178	2	285.809,555 394.451,212	26.62
2	285.809,555 394.451,212	3	285.816,126 394.460,011	10.982
3	285.816,126 394.460,011	4	285.820,188 394.466,65	7.783
4	285.820,188 394.466,65	5	285.824,67 394.474,902	9.391
5	285.824,67 394.474,902	6	285.830,443 394.484,818	11.474

Punct început	X / Y	Punct sfârșit	X / Y	Lungime segment (** (m)
6	285.830,443 394.484,818	7	285.833,016 394.488,282	4.315
7	285.833,016 394.488,282	8	285.814,228 394.505,319	25.362
8	285.814,228 394.505,319	9	285.786,352 394.537,04	42.229
9	285.786,352 394.537,04	10	285.769,213 394.556,163	25.681
10	285.769,213 394.556,163	11	285.755,228 394.548,034	16.176
11	285.755,228 394.548,034	12	285.762,786 394.535,983	14.224
12	285.762,786 394.535,983	13	285.779,054 394.506,949	33.281
13	285.779,054 394.506,949	1	285.796,094 394.474,178	36.937

** Lungimile segmentelor sunt determinate în planul de proiecție Stereo 70 și sunt rotunjite la 1 milimetru.

*** Distanța dintre puncte este formată din segmente cumulate ce sunt mai mici decât valoarea 1 milimetru.

**DATE DESPRE IMOBILUL NR. 626**

Oficiul de Cadastru și Publicitate Imobiliară CARAS-SEVERIN
Biroul de Cadastru și Publicitate Imobiliară Caransebes

A. Partea I. Descrierea imobilului

TEREN Extravilan

Nr. CF vechi:1161-Cuptoare

Adresa: Jud. Caraș-Severin

Nr. Crt	Nr cadastral Nr. topografic	Suprafața* (mp)	Observații / Referințe
A1		Din acte: 7.913 Masurata: 6.421	Sector cadastral:46 Teren neimprejmuit;

B. Partea II. Proprietari și acte

Inscrieri privitoare la dreptul de proprietate și alte drepturi reale		Referințe
14954 / 06/08/2008		
Act Notarial nr. 230, din 01/01/2008 emis de BNP Simescu Gheorghe (certificat de mostenitor);		
B1	Intabulare, drept de PROPRIETATE, dobandit prin Lege, cota actuala 1/1 1) VASILESCU PAVEL	A1

C. Partea III. SARCINI .

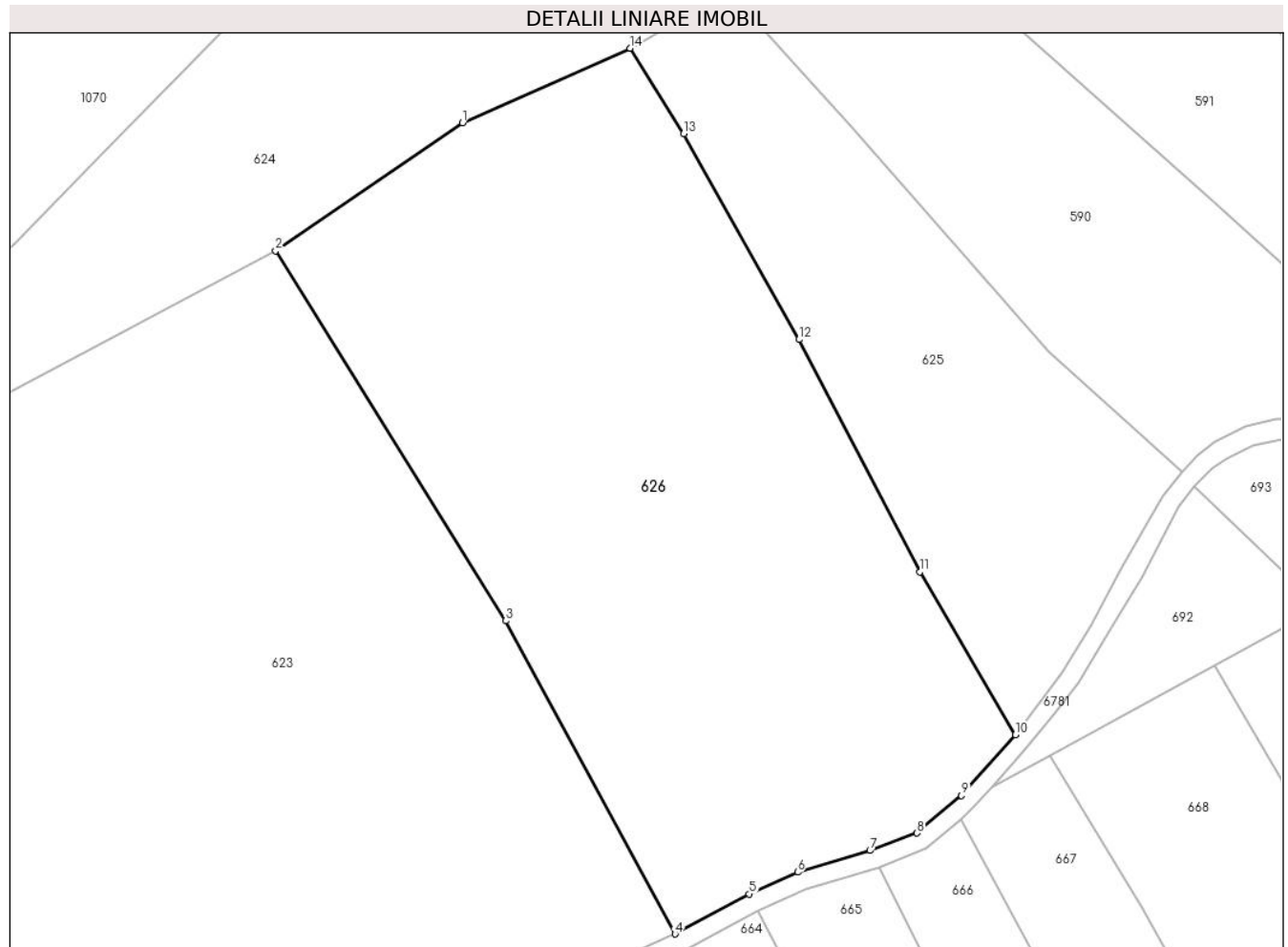
Inscrieri privind dezmembramintele dreptului de proprietate, drepturi reale de garanție și sarcini	Referințe
NU SUNT	

Anexa Nr. 1 La Partea I

Teren

Nr cadastral	Suprafața (mp)*	Observații / Referințe
	Din acte: 7.913 Masurata: 6.421	

* Suprafața este determinată în planul de proiecție Stereo 70.



Date referitoare la teren

Crt	Categorie folosință	Intravilan	Suprafața (mp)	Tarla	Parcelă	Nr. topo	Observații / Referințe
1	livada	NU	3.400	-	-	232	Sestu Bucetini, Nr. Cad. 1007, din planul cadastral 1:2880, editia 1874 - Cuptoare
2	faneata	NU	3.021	-	-	232	Sestu Bucetini, Nr. Cad. 1007, din planul cadastral 1:2880, editia 1874 - Cuptoare

Lungime Segmente

1) Valorile lungimilor segmentelor sunt obținute din proiecție în plan.

Punct început	X / Y	Punct sfârșit	X / Y	Lungime segment (** (m)
1	285.731,59 394.537,534	2	285.705,273 394.519,481	31.913
2	285.705,273 394.519,481	3	285.737,716 394.467,276	61.465
3	285.737,716 394.467,276	4	285.761,578 394.423,114	50.196

Punct început	X / Y	Punct sfârşit	X / Y	Lungime segment (** (m)
4	285.761,578 394.423,114	5	285.772,075 394.428,747	11.914
5	285.772,075 394.428,747	6	285.778,876 394.431,831	7.467
6	285.778,876 394.431,831	7	285.789,066 394.434,877	10.636
7	285.789,066 394.434,877	8	285.795,713 394.437,338	7.088
8	285.795,713 394.437,338	9	285.801,976 394.442,654	8.215
9	285.801,976 394.442,654	10	285.809,555 394.451,212	11.431
10	285.809,555 394.451,212	11	285.796,094 394.474,178	26.62
11	285.796,094 394.474,178	12	285.779,054 394.506,949	36.937
12	285.779,054 394.506,949	13	285.762,786 394.535,983	33.281
13	285.762,786 394.535,983	14	285.755,228 394.548,034	14.224
14	285.755,228 394.548,034	1	285.731,59 394.537,534	25.865

** Lungimile segmentelor sunt determinate în planul de proiecţie Stereo 70 şi sunt rotunjite la 1 milimetru.

*** Distanţa dintre puncte este formată din segmente cumulate ce sunt mai mici decât valoarea 1 milimetru.

**DATE DESPRE IMOBILUL NR. 627**

Oficiul de Cadastru și Publicitate Imobiliară CARAS-SEVERIN
Biroul de Cadastru și Publicitate Imobiliară Caransebes

A. Partea I. Descrierea imobilului

TEREN Extravilan

Adresa: Jud. Caraș-Severin, EXTRAVILAN CUPTOARE

Nr. Crt	Nr cadastral Nr. topografic	Suprafața* (mp)	Observații / Referințe
A1	30867	1.108	Sector cadastral:46 Teren neimprijmit;

B. Partea II. Proprietari și acte

Inscrieri privitoare la dreptul de proprietate și alte drepturi reale	Referințe
6818 / 10/03/2020	
Act Normativ nr. 532, din 24/07/2002 emis de Guvernul Romaniei;	
B1	A1
Intabulare, drept de PROPRIETATE în baza H.G. nr. 532/2002, Anexa 29, Pozitia 89, dobandit prin Lege, cota actuala 1/1 1) COMUNA CORNEA - DOMENIUL PUBLIC, CIF:3227734	

C. Partea III. SARCINI .

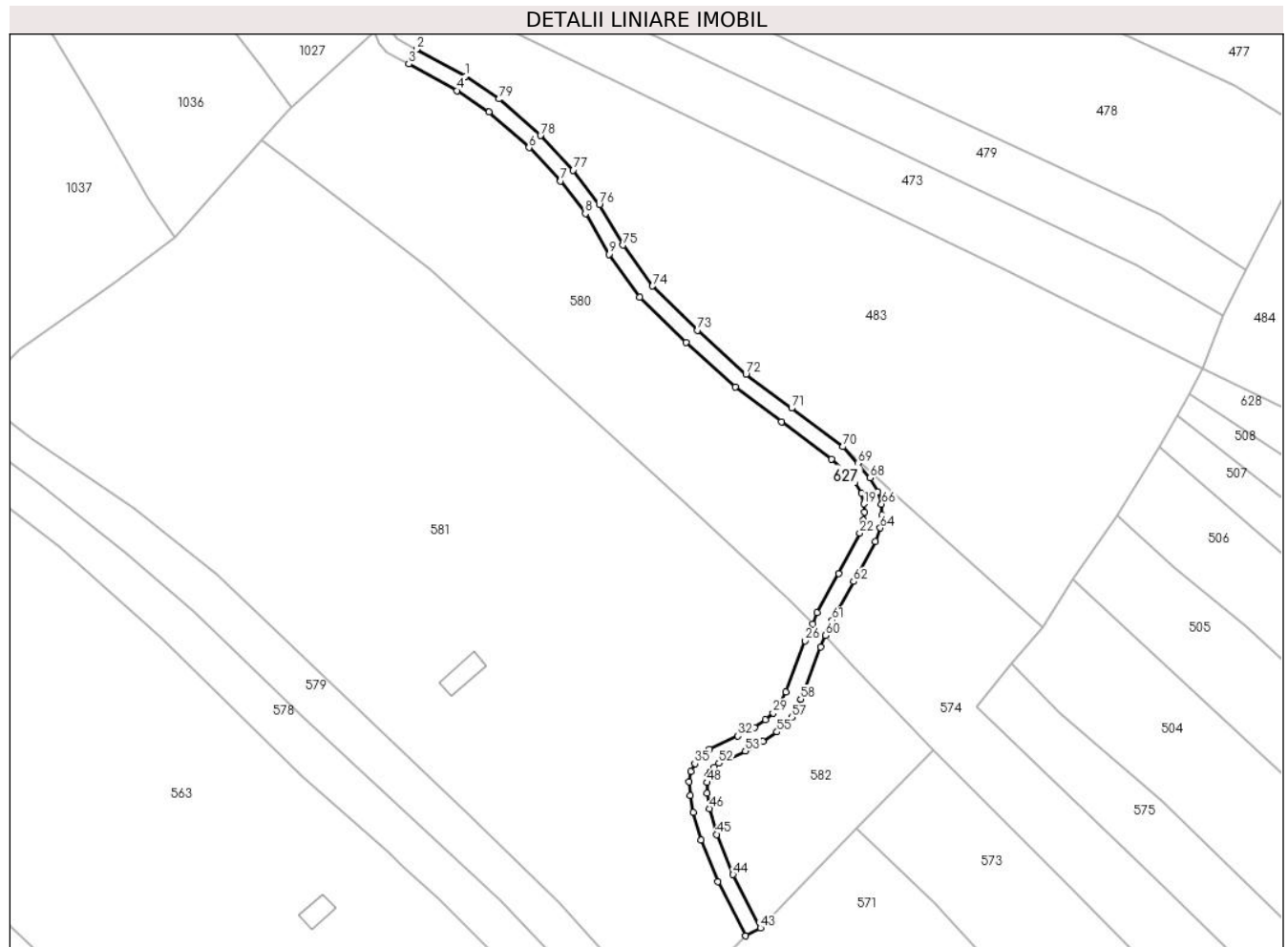
Inscrieri privind dezmembramintele dreptului de proprietate, drepturi reale de garanție și sarcini	Referințe
NU SUNT	

Anexa Nr. 1 La Partea I

Teren

Nr cadastral	Suprafața (mp)*	Observații / Referințe
30867	1.108	

* Suprafața este determinată în planul de proiecție Stereo 70.



Date referitoare la teren

Crt	Categorie folosință	Intravilan	Suprafața (mp)	Tarla	Parcelă	Nr. topo	Observații / Referințe
1	drum	NU	1.108	-	-	-	Sestu Bucetinii, Nr. Cad. Partial 1181; Partial 1184; Partial 1185; Partial 1186; Partial 1187; Partial 1188, din planul cadastral 1:2880, editia 1874 - Cuptoare

Lungime Segmente

1) Valorile lungimilor segmentelor sunt obținute din proiecție în plan.

Punct început	X / Y	Punct sfârșit	X / Y	Lungime segment
1	286.409,19 395.272,52	2	286.397,49 395.279,004	13.377
4	286.407,13 395.269,085	5	286.414,786 395.263,926	9.233
7	286.431,994 395.247,472	8	286.437,937 395.239,639	9.833
10	286.450,994 395.219,668	11	286.462,106 395.208,787	15.552
2	286.397,49 395.279,004	3	286.395,628 395.275,464	4.0
5	286.414,786 395.263,926	6	286.424,398 395.255,435	12.825
8	286.437,937 395.239,639	9	286.443,563 395.229,896	11.251
11	286.462,106 395.208,787	12	286.473,862 395.198,069	15.908
3	286.395,628 395.275,464	4	286.407,13 395.269,085	13.152
6	286.424,398 395.255,435	7	286.431,994 395.247,472	11.004
9	286.443,563 395.229,896	10	286.450,994 395.219,668	12.642
12	286.473,862 395.198,069	13	286.484,992 395.189,834	13.845

Punct început	X / Y	Punct sfârșit	X / Y	Lungime segment	Punct început	X / Y	Punct sfârșit	X / Y	Lungime segment	Punct început	X / Y	Punct sfârșit	X / Y	Lungime segment
13	286.484,992 395.189,834	14	286.496,953 395.180,858	14.955	14	286.496,953 395.180,858	15	286.500,147 395.177,874	4.371	15	286.500,147 395.177,874	16	286.502,496 395.175,14	3.604
16	286.502,496 395.175,14	17	286.502,506 395.175,148	0.013	17	286.502,506 395.175,148	18	286.504,097 395.172,734	2.891	18	286.504,097 395.172,734	19	286.504,726 395.170,113	2.696
19	286.504,726 395.170,113	20	286.504,87 395.168,151	1.968	20	286.504,87 395.168,151	21	286.504,632 395.166,228	1.937	21	286.504,632 395.166,228	22	286.503,693 395.163,101	3.265
22	286.503,693 395.163,101	23	286.498,696 395.153,409	10.904	23	286.498,696 395.153,409	24	286.493,539 395.144,005	10.725	24	286.493,539 395.144,005	25	286.492,394 395.141,397	2.848
25	286.492,394 395.141,397	26	286.490,608 395.137,331	4.441	26	286.490,608 395.137,331	27	286.485,968 395.125,12	13.063	27	286.485,968 395.125,12	28	286.484,579 395.122,028	3.39
28	286.484,579 395.122,028	29	286.482,95 395.120,01	2.594	29	286.482,95 395.120,01	30	286.481,09 395.118,431	2.44	30	286.481,09 395.118,431	31	286.478,445 395.116,592	3.221
31	286.478,445 395.116,592	32	286.474,509 395.114,529	4.444	32	286.474,509 395.114,529	33	286.467,679 395.111,373	7.524	33	286.467,679 395.111,373	34	286.465,582 395.109,45	2.845
34	286.465,582 395.109,45	35	286.464,18 395.107,92	2.075	35	286.464,18 395.107,92	36	286.463,22 395.106,09	2.067	36	286.463,22 395.106,09	37	286.462,801 395.103,608	2.517
37	286.462,801 395.103,608	38	286.463,066 395.100,281	3.337	38	286.463,066 395.100,281	39	286.463,793 395.096,234	4.113	39	286.463,793 395.096,234	40	286.465,644 395.089,656	6.833
40	286.465,644 395.089,656	41	286.469,673 395.079,663	10.774	41	286.469,673 395.079,663	42	286.476,368 395.066,653	14.632	42	286.476,368 395.066,653	43	286.479,882 395.068,562	3.998
43	286.479,882 395.068,562	44	286.473,314 395.081,329	14.358	44	286.473,314 395.081,329	45	286.469,436 395.090,949	10.372	45	286.469,436 395.090,949	46	286.467,696 395.097,131	6.422
46	286.467,696 395.097,131	47	286.467,038 395.100,795	3.723	47	286.467,038 395.100,795	48	286.467,096 395.103,398	2.604	48	286.467,096 395.103,398	49	286.467,298 395.104,832	1.447
49	286.467,298 395.104,832	50	286.467,892 395.105,823	1.156	50	286.467,892 395.105,823	51	286.468,895 395.107,062	1.594	51	286.468,895 395.107,062	52	286.469,922 395.108,003	1.393
52	286.469,922 395.108,003	53	286.476,278 395.110,94	7.001	53	286.476,278 395.110,94	54	286.480,524 395.113,166	4.794	54	286.480,524 395.113,166	55	286.483,845 395.115,475	4.045
55	286.483,845 395.115,475	56	286.485,928 395.117,216	2.715	56	286.485,928 395.117,216	57	286.487,46 395.119,013	2.362	57	286.487,46 395.119,013	58	286.489,566 395.123,327	4.8
58	286.489,566 395.123,327	59	286.494,311 395.135,816	13.36	59	286.494,311 395.135,816	60	286.495,524 395.138,576	3.015	60	286.495,524 395.138,576	61	286.497,131 395.142,235	3.996
61	286.497,131 395.142,235	62	286.502,228 395.151,53	10.601	62	286.502,228 395.151,53	63	286.507,431 395.161,119	10.91	63	286.507,431 395.161,119	64	286.508,604 395.164,369	3.455
64	286.508,604 395.164,369	65	286.509,045 395.167,452	3.114	65	286.509,045 395.167,452	66	286.508,955 395.170,082	2.632	66	286.508,955 395.170,082	67	286.508,084 395.173,016	3.061
67	286.508,084 395.173,016	68	286.506,144 395.176,348	3.856	68	286.506,144 395.176,348	69	286.503,223 395.179,872	4.577	69	286.503,223 395.179,872	70	286.499,665 395.183,823	5.317
70	286.499,665 395.183,823	71	286.487,382 395.193,042	15.358	71	286.487,382 395.193,042	72	286.476,406 395.201,163	13.654	72	286.476,406 395.201,163	73	286.464,853 395.211,695	15.633
73	286.464,853 395.211,695	74	286.454,032 395.222,291	15.145	74	286.454,032 395.222,291	75	286.446,922 395.232,077	12.097	75	286.446,922 395.232,077	76	286.441,275 395.241,857	11.292
76	286.441,275 395.241,857	77	286.435,044 395.250,069	10.309	77	286.435,044 395.250,069	78	286.427,175 395.258,32	11.401	78	286.427,175 395.258,32	79	286.417,238 395.267,096	13.258
79	286.417,238 395.267,096	1	286.409,19 395.272,52	9.705										

** Lungimile segmentelor sunt determinate în planul de proiecție Stereo 70 și sunt rotunjite la 1 milimetru.

*** Distanța dintre puncte este formată din segmente cumulate ce sunt mai mici decât valoarea 1 milimetru.

**DATE DESPRE IMOBILUL NR. 628**

Oficiul de Cadastru și Publicitate Imobiliară CARAS-SEVERIN
Biroul de Cadastru și Publicitate Imobiliară Caransebes

A. Partea I. Descrierea imobilului

TEREN Extravilan

Adresa: Jud. Caraș-Severin

Nr. Crt	Nr cadastral Nr. topografic	Suprafața* (mp)	Observații / Referințe
A1		3.681	Sector cadastral:46 Teren neimprijmit;

B. Partea II. Proprietari și acte

Inscrieri privitoare la dreptul de proprietate și alte drepturi reale		Referințe
218 / 21/04/2023		
Act Normativ nr. 7, din 13/03/1996 emis de Parlamentul Romaniei;		
B1	Intabulare, drept de PROPRIETATE, dobandit prin Lege, cota actuala 1/1 1) NEIDENTIFICAT NEIDENTIFICAT	A1
Act Normativ nr. 7, din 13/03/1996 emis de Parlamentul Romaniei (Adeverinta nr. 882/29.03.2023, emisa de Primaria Comunei Cornea);		
B2	Se noteaza posesia factica in favoarea lui 1) SIRBU PETRE-FLORIN	A1

C. Partea III. SARCINI .

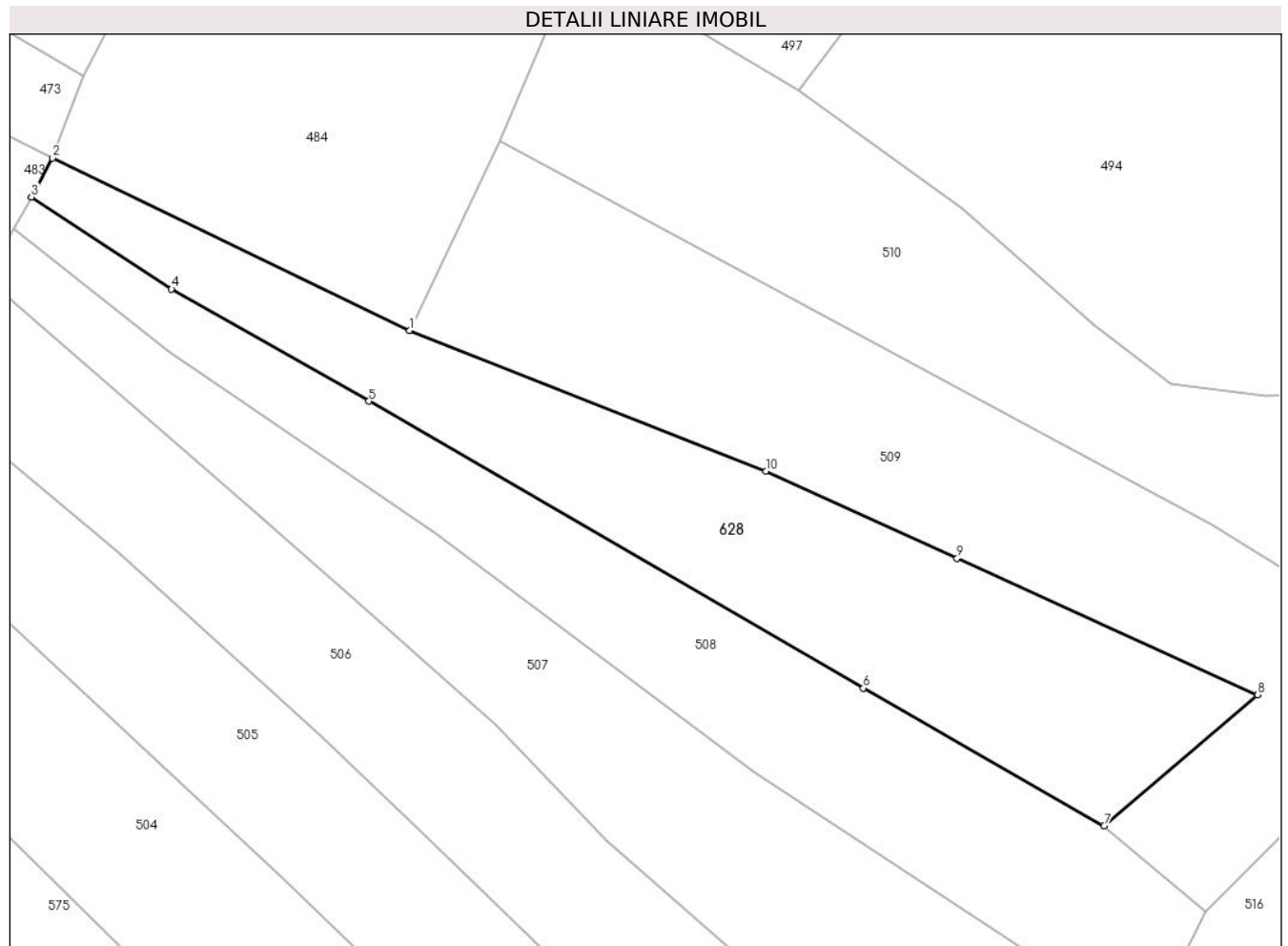
Inscrieri privind dezmembramintele dreptului de proprietate, drepturi reale de garanție și sarcini	Referințe
NU SUNT	

Anexa Nr. 1 La Partea I

Teren

Nr cadastral	Suprafața (mp)*	Observații / Referințe
	3.681	

* Suprafața este determinată în planul de proiecție Stereo 70.



Date referitoare la teren

Crt	Categorie folosință	Intravilan	Suprafața (mp)	Tarla	Parcelă	Nr. topo	Observații / Referințe
1	faneata	NU	3.681	-	-	-	Carpinis, Nr. Cad. Partial 1168; Partial 1169, din planul cadastral 1:2880, editia 1874 - Cuptoare

Lungime Segmente

1) Valorile lungimilor segmentelor sunt obținute din proiecție în plan.

Punct început	X / Y	Punct sfârșit	X / Y	Lungime segment (** (m)
1	286.641,871 395.175,459	2	286.585,914 395.202,437	62.121
2	286.585,914 395.202,437	3	286.582,588 395.196,328	6.955
3	286.582,588 395.196,328	4	286.604,541 395.181,936	26.25
4	286.604,541 395.181,936	5	286.635,498 395.164,361	35.598
5	286.635,498 395.164,361	6	286.713,04 395.119,456	89.606

Punct început	X / Y	Punct sfârșit	X / Y	Lungime segment (** (m)
6	286.713,04 395.119,456	7	286.750,778 395.097,85	43.485
7	286.750,778 395.097,85	8	286.774,829 395.118,384	31.624
8	286.774,829 395.118,384	9	286.727,727 395.139,772	51.73
9	286.727,727 395.139,772	10	286.697,719 395.153,398	32.957
10	286.697,719 395.153,398	1	286.641,871 395.175,459	60.047

** Lungimile segmentelor sunt determinate în planul de proiecție Stereo 70 și sunt rotunjite la 1 milimetru.

*** Distanța dintre puncte este formată din segmente cumulate ce sunt mai mici decât valoarea 1 milimetru.

**DATE DESPRE IMOBILUL NR. 629**

Oficiul de Cadastru și Publicitate Imobiliară CARAS-SEVERIN
Biroul de Cadastru și Publicitate Imobiliară Caransebes

A. Partea I. Descrierea imobilului

TEREN Extravilan

Adresa: Jud. Caraș-Severin

Nr. Crt	Nr cadastral Nr. topografic	Suprafața* (mp)	Observații / Referințe
A1		858	Sector cadastral:46 Teren neimprijmit;

B. Partea II. Proprietari și acte

Inscrieri privitoare la dreptul de proprietate și alte drepturi reale		Referințe
74 / 12/04/2023		
Act Normativ nr. 7, din 13/03/1996 emis de Parlamentul Romaniei;		
B1	Intabulare, drept de PROPRIETATE, dobandit prin Lege, cota actuala 1/1 1) NEIDENTIFICAT NEIDENTIFICAT	A1
Act Normativ nr. 7, din 13/03/1996 emis de Parlamentul Romaniei (Adeverinta nr. 1305/10.04.2023, emisa de Primaria Comunei Cornea);		
B2	Se noteaza posesia factica in favoarea lui 1) CRISTESCU AURICA	A1

C. Partea III. SARCINI .

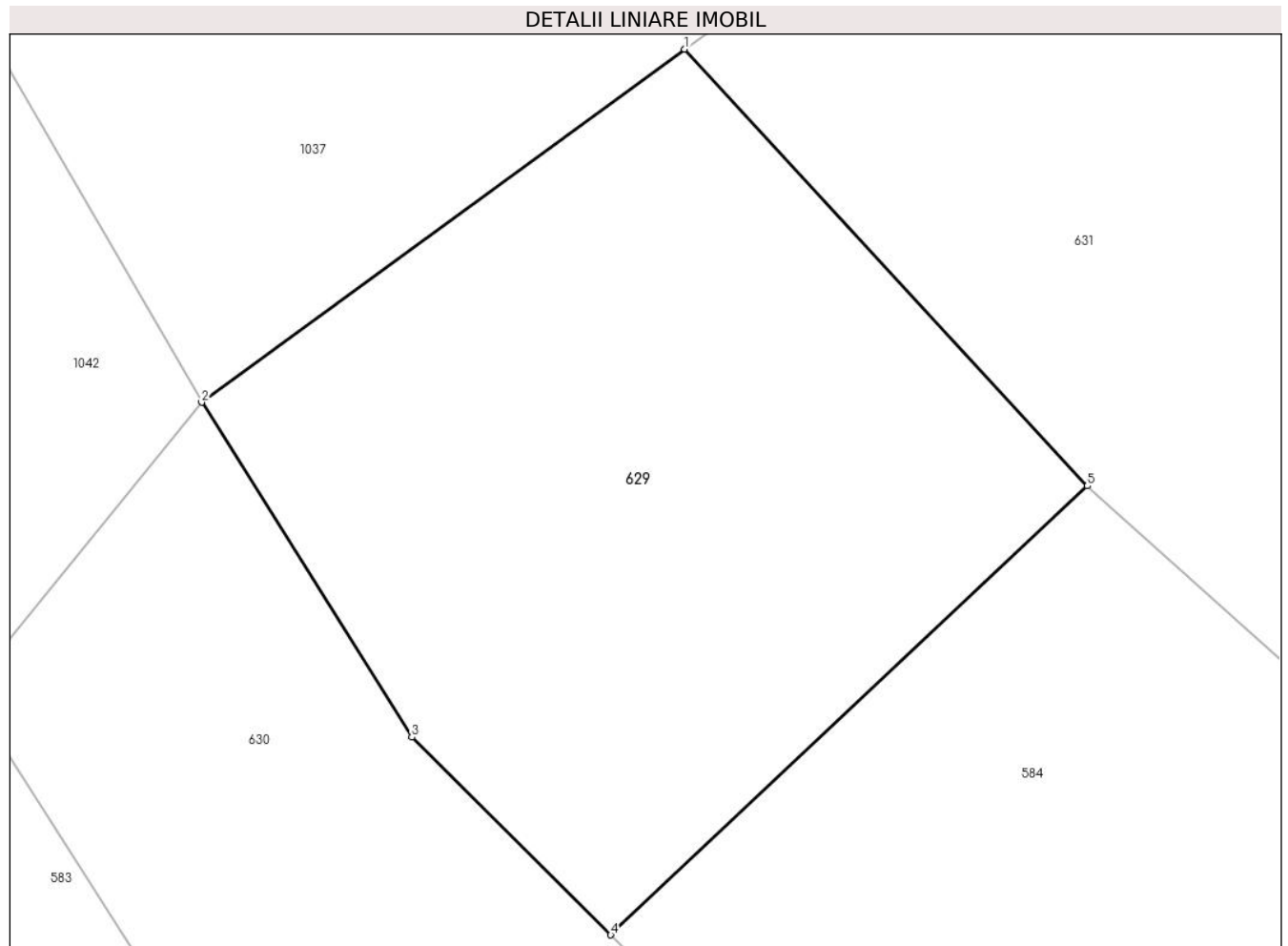
Inscrieri privind dezmembramintele dreptului de proprietate, drepturi reale de garanție și sarcini	Referințe
NU SUNT	

Anexa Nr. 1 La Partea I

Teren

Nr cadastral	Suprafața (mp)*	Observații / Referințe
	858	

* Suprafața este determinată în planul de proiecție Stereo 70.



Date referitoare la teren

Crt	Categorie folosință	Intra vilan	Suprafața (mp)	Tarla	Parcelă	Nr. topo	Observații / Referințe
1	faneata	NU	858	-	-	-	Sestu Bucetinii, Nr. Cad. Partial 1035, din planul cadastral 1:2880, editia 1874 - Cuptoare

Lungime Segmente

1) Valorile lungimilor segmentelor sunt obținute din proiecție în plan.

Punct început	X / Y	Punct sfârșit	X / Y	Lungime segment (** (m)
1	286.163,522 395.118,864	2	286.141,353 395.102,668	27.455
2	286.141,353 395.102,668	3	286.150,993 395.087,326	18.119
3	286.150,993 395.087,326	4	286.160,128 395.078,258	12.871
4	286.160,128 395.078,258	5	286.182,011 395.098,838	30.04
5	286.182,011 395.098,838	1	286.163,522 395.118,864	27.256

**** Lungimile segmentelor sunt determinate în planul de proiecție Stereo 70 și sunt rotunjite la 1 milimetru.**

***** Distanța dintre puncte este formată din segmente cumulate ce sunt mai mici decât valoarea 1 milimetru.**

**DATE DESPRE IMOBILUL NR. 630**

Oficiul de Cadastru și Publicitate Imobiliară CARAS-SEVERIN
Biroul de Cadastru și Publicitate Imobiliară Caransebes

A. Partea I. Descrierea imobilului

TEREN Extravilan

Adresa: Jud. Caraș-Severin

Nr. Crt	Nr cadastral Nr. topografic	Suprafața* (mp)	Observații / Referințe
A1		4.151	Sector cadastral:46 Teren neimprijmit;

B. Partea II. Proprietari și acte

Inscrieri privitoare la dreptul de proprietate și alte drepturi reale		Referințe
76 / 13/04/2023		
Act Normativ nr. 7, din 13/03/1996 emis de Parlamentul Romaniei;		
B1	Intabulare, drept de PROPRIETATE, dobandit prin Lege, cota actuala 1/1 1) NEIDENTIFICAT NEIDENTIFICAT	A1
76 / 12/04/2023		
Act Normativ nr. 7, din 13/03/1996 emis de Parlamentul Romaniei (Adeverinta nr. 1306/10.04.2023, emisa de Primaria Comunei Cornea);		
B2	Se noteaza posesia factica in favoarea lui 1) GOANTA MARTA	A1

C. Partea III. SARCINI .

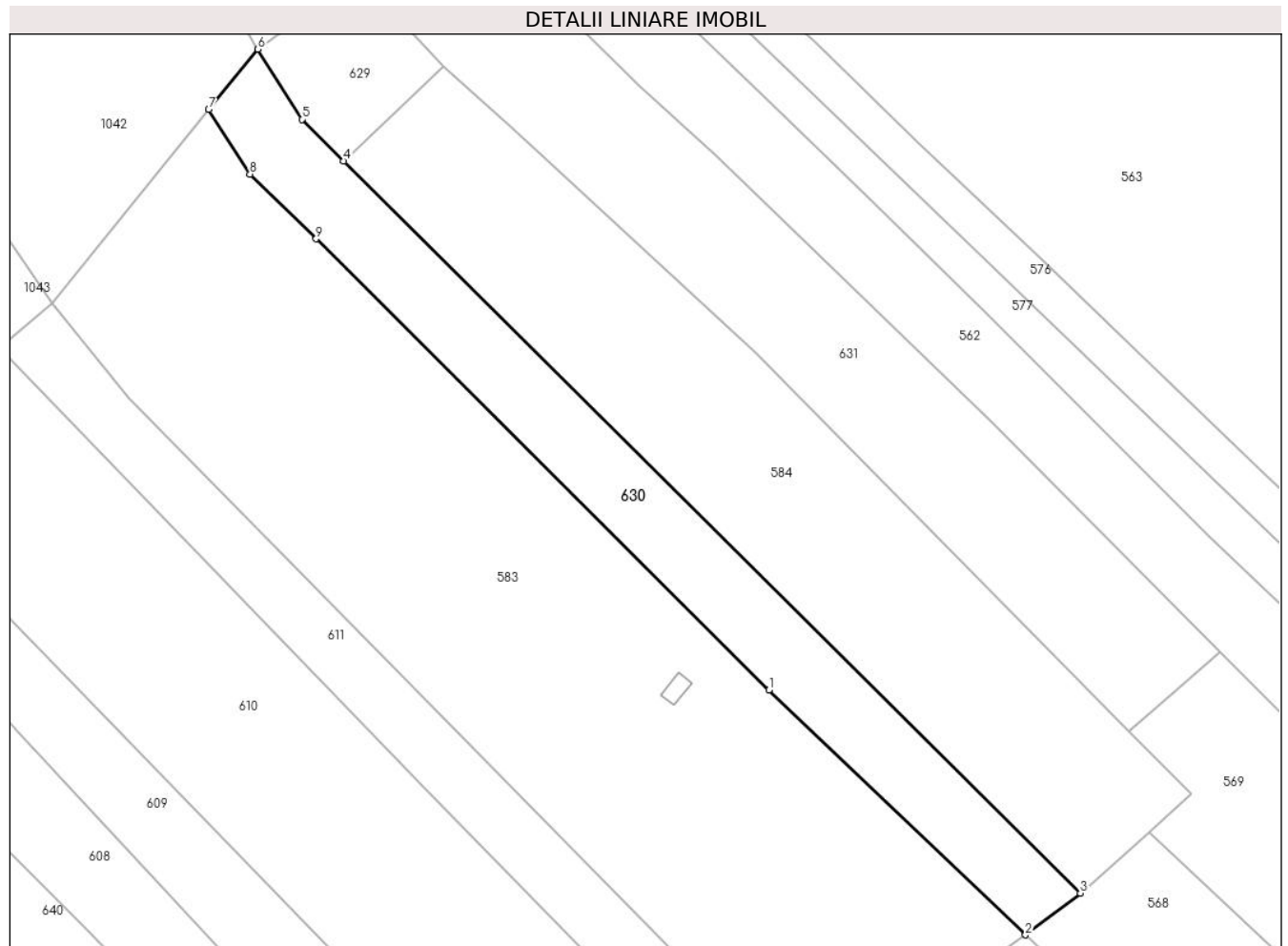
Inscrieri privind dezmembramintele dreptului de proprietate, drepturi reale de garanție și sarcini	Referințe
NU SUNT	

Anexa Nr. 1 La Partea I

Teren

Nr cadastral	Suprafața (mp)*	Observații / Referințe
	4.151	

* Suprafața este determinată în planul de proiecție Stereo 70.



Date referitoare la teren

Crt	Categorie folosință	Intra vilan	Suprafața (mp)	Tarla	Parcelă	Nr. topo	Observații / Referințe
1	faneata	NU	4.151	-	-	-	Sestu Bucetinii, Nr. Cad. Partial 1033; Partial 1034, din planul cadastral 1: 2880, editia 1874 - Cuptoare

Lungime Segmente

1) Valorile lungimilor segmentelor sunt obținute din proiecție în plan.

Punct început	X / Y	Punct sfârșit	X / Y	Lungime segment (** (m)
1	286.253,202 394.962,577	2	286.309,352 394.909,078	77.556
2	286.309,352 394.909,078	3	286.321,372 394.918,201	15.09
3	286.321,372 394.918,201	4	286.160,128 395.078,258	227.196
4	286.160,128 395.078,258	5	286.150,993 395.087,326	12.871
5	286.150,993 395.087,326	6	286.141,353 395.102,668	18.119

Punct început	X / Y	Punct sfârșit	X / Y	Lungime segment (** (m)
6	286.141,353 395.102,668	7	286.130,592 395.089,457	17.039
7	286.130,592 395.089,457	8	286.139,632 395.075,329	16.773
8	286.139,632 395.075,329	9	286.154,103 395.061,197	20.227
9	286.154,103 395.061,197	1	286.253,202 394.962,577	139.809

** Lungimile segmentelor sunt determinate în planul de proiecție Stereo 70 și sunt rotunjite la 1 milimetru.

*** Distanța dintre puncte este formată din segmente cumulate ce sunt mai mici decât valoarea 1 milimetru.

**DATE DESPRE IMOBILUL NR. 631**

Oficiul de Cadastru și Publicitate Imobiliară CARAS-SEVERIN
Biroul de Cadastru și Publicitate Imobiliară Caransebes

A. Partea I. Descrierea imobilului

TEREN Extravilan

Adresa: Jud. Caraș-Severin

Nr. Crt	Nr cadastral Nr. topografic	Suprafața* (mp)	Observații / Referințe
A1		6.142	Sector cadastral:46 Teren neimprijmit;

B. Partea II. Proprietari și acte

Inscrieri privitoare la dreptul de proprietate și alte drepturi reale	Referințe
73 / 12/04/2023	
Act Normativ nr. 7, din 13/03/1996 emis de Parlamentul Romaniei;	
B1	A1
Intabulare, drept de PROPRIETATE, dobandit prin Lege, cota actuala 1/1 1) NEIDENTIFICAT NEIDENTIFICAT	
Act Normativ nr. 7, din 13/03/1996 emis de Parlamentul Romaniei (Adeverinta nr. 1284/10.04.2023, emisa de Primaria Comunei Cornea);	
B2	A1
Se noteaza posesia factica in favoarea lui 1) POPA FLORENTIN-LUCIAN	

C. Partea III. SARCINI .

Inscrieri privind dezmembramintele dreptului de proprietate, drepturi reale de garanție și sarcini	Referințe
NU SUNT	

Anexa Nr. 1 La Partea I

Teren

Nr cadastral	Suprafața (mp)*	Observații / Referințe
	6.142	

* Suprafața este determinată în planul de proiecție Stereo 70.



Date referitoare la teren

Crt	Categorie folosință	Intravilan	Suprafața (mp)	Tarla	Parcelă	Nr. topo	Observații / Referințe
1	faneata	NU	6.142	-	-	-	Sestu Bucetinii, Nr. Cad. 1037; Partial 1036, din planul cadastral 1:2880, editia 1874 - Cuptoare

Lungime Segmente

1) Valorile lungimilor segmentelor sunt obținute din proiecție în plan.

Punct început	X / Y	Punct sfârșit	X / Y	Lungime segment (** (m)
1	286.224,904 395.094,733	2	286.199,442 395.119,754	35.698
2	286.199,442 395.119,754	3	286.186,879 395.135,929	20.48
3	286.186,879 395.135,929	4	286.174,252 395.126,703	15.638
4	286.174,252 395.126,703	5	286.163,522 395.118,864	13.288
5	286.163,522 395.118,864	6	286.182,011 395.098,838	27.256

Punct început	X / Y	Punct sfârșit	X / Y	Lungime segment (** (m)
6	286.182,011 395.098,838	7	286.196,839 395.085,463	19.969
7	286.196,839 395.085,463	8	286.250,264 395.036,357	72.565
8	286.250,264 395.036,357	9	286.331,994 394.953,54	116.355
9	286.331,994 394.953,54	10	286.341,798 394.962,087	13.007
10	286.341,798 394.962,087	11	286.351,857 394.970,855	13.344
11	286.351,857 394.970,855	12	286.302,004 395.021,192	70.846
12	286.302,004 395.021,192	13	286.241,883 395.079,281	83.6
13	286.241,883 395.079,281	1	286.224,904 395.094,733	22.958

** Lungimile segmentelor sunt determinate în planul de proiecție Stereo 70 și sunt rotunjite la 1 milimetru.

*** Distanța dintre puncte este formată din segmente cumulate ce sunt mai mici decât valoarea 1 milimetru.

**DATE DESPRE IMOBILUL NR. 632**

Oficiul de Cadastru și Publicitate Imobiliară CARAS-SEVERIN
Biroul de Cadastru și Publicitate Imobiliară Caransebes

A. Partea I. Descrierea imobilului

TEREN Extravilan

Adresa: Jud. Caraș-Severin

Nr. Crt	Nr cadastral Nr. topografic	Suprafața* (mp)	Observații / Referințe
A1		2.608	Sector cadastral:46 Teren neimprijmit;

B. Partea II. Proprietari și acte

Inscrieri privitoare la dreptul de proprietate și alte drepturi reale		Referințe
1154 / 06/06/2023		
Act Normativ nr. 7, din 13/03/1996 emis de Parlamentul Romaniei;		
B1	Intabulare, drept de PROPRIETATE, dobandit prin Lege, cota actuala 1/1 1) NEIDENTIFICAT NEIDENTIFICAT	A1
Act Normativ nr. 7, din 13/03/1996 emis de Parlamentul Romaniei (Adeverinta nr. 1857/03.05.2023, emisa de Primaria Comunei Cornea);		
B2	Se noteaza posesia factica in favoarea lui 1) ORZESCU GHEORGHE	A1

C. Partea III. SARCINI .

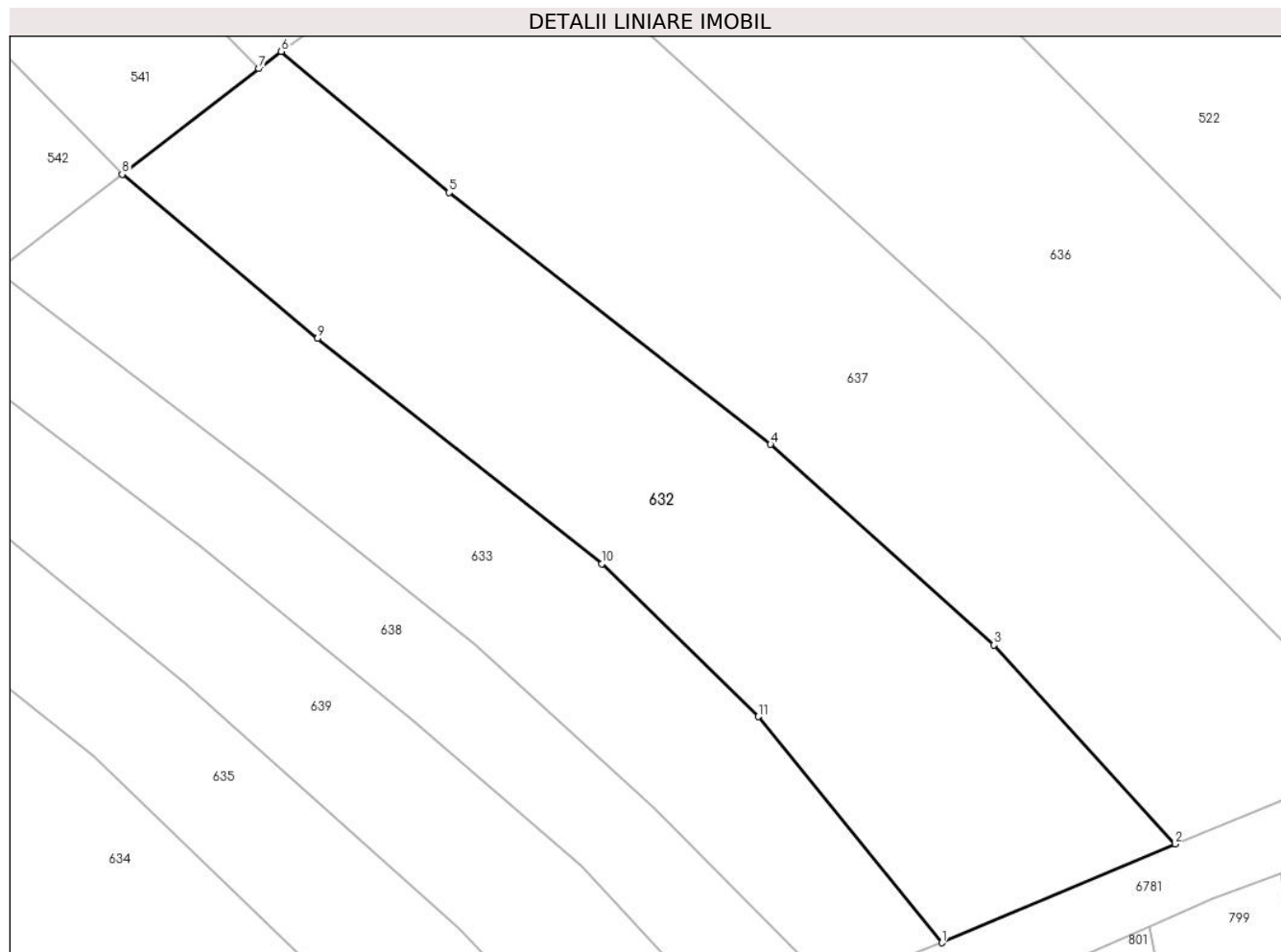
Inscrieri privind dezmembramintele dreptului de proprietate, drepturi reale de garanție și sarcini	Referințe
NU SUNT	

Anexa Nr. 1 La Partea I

Teren

Nr cadastral	Suprafața (mp)*	Observații / Referințe
	2.608	

* Suprafața este determinată în planul de proiecție Stereo 70.



Date referitoare la teren

Crt	Categorie folosință	Intra vilan	Suprafața (mp)	Tarla	Parcelă	Nr. topo	Observații / Referințe
1	faneata	NU	2.608	-	-	-	Sestu Bucetinii, Nr. Cad. Partial 1091, din planul cadastral 1:2880, editia 1874 - Cuptoare

Lungime Segmente

1) Valorile lungimilor segmentelor sunt obținute din proiecție în plan.

Punct început	X / Y	Punct sfârșit	X / Y	Lungime segment (** (m)
1	287.101,017 394.650,59	2	287.125,238 394.660,85	26.304
2	287.125,238 394.660,85	3	287.106,406 394.681,482	27.933
3	287.106,406 394.681,482	4	287.083,188 394.702,324	31.201
4	287.083,188 394.702,324	5	287.049,786 394.728,461	42.413
5	287.049,786 394.728,461	6	287.032,365 394.743,097	22.754

Punct început	X / Y	Punct sfârșit	X / Y	Lungime segment (** (m)
6	287.032,365 394.743,097	7	287.030,036 394.741,301	2.941
7	287.030,036 394.741,301	8	287.015,828 394.730,346	17.94
8	287.015,828 394.730,346	9	287.036,122 394.713,307	26.498
9	287.036,122 394.713,307	10	287.065,647 394.689,923	37.664
10	287.065,647 394.689,923	11	287.081,931 394.674,067	22.729
11	287.081,931 394.674,067	1	287.101,017 394.650,59	30.256

** Lungimile segmentelor sunt determinate în planul de proiecție Stereo 70 și sunt rotunjite la 1 milimetru.

*** Distanța dintre puncte este formată din segmente cumulate ce sunt mai mici decât valoarea 1 milimetru.

**DATE DESPRE IMOBILUL NR. 633**

Oficiul de Cadastru și Publicitate Imobiliară CARAS-SEVERIN
Biroul de Cadastru și Publicitate Imobiliară Caransebes

A. Partea I. Descrierea imobilului

TEREN Extravilan

Adresa: Jud. Caraș-Severin

Nr. Crt	Nr cadastral Nr. topografic	Suprafața* (mp)	Observații / Referințe
A1		1.677	Sector cadastral:46 Teren neimprijmit;

B. Partea II. Proprietari și acte

Inscrieri privitoare la dreptul de proprietate și alte drepturi reale		Referințe
417 / 24/04/2023		
Act Normativ nr. 7, din 13/03/1996 emis de Parlamentul Romaniei;		
B1	Intabulare, drept de PROPRIETATE, dobandit prin Lege, cota actuala 1/1 1) NEIDENTIFICAT NEIDENTIFICAT	A1
Act Normativ nr. 7, din 13/03/1996 emis de Parlamentul Romaniei (Adeverinta nr. 895/29.03.2023,emisa de Primaria Comunei Cornea);		
B2	Se noteaza posesia factica in favoarea lui 1) STOLOJESCU MARICICA	A1

C. Partea III. SARCINI .

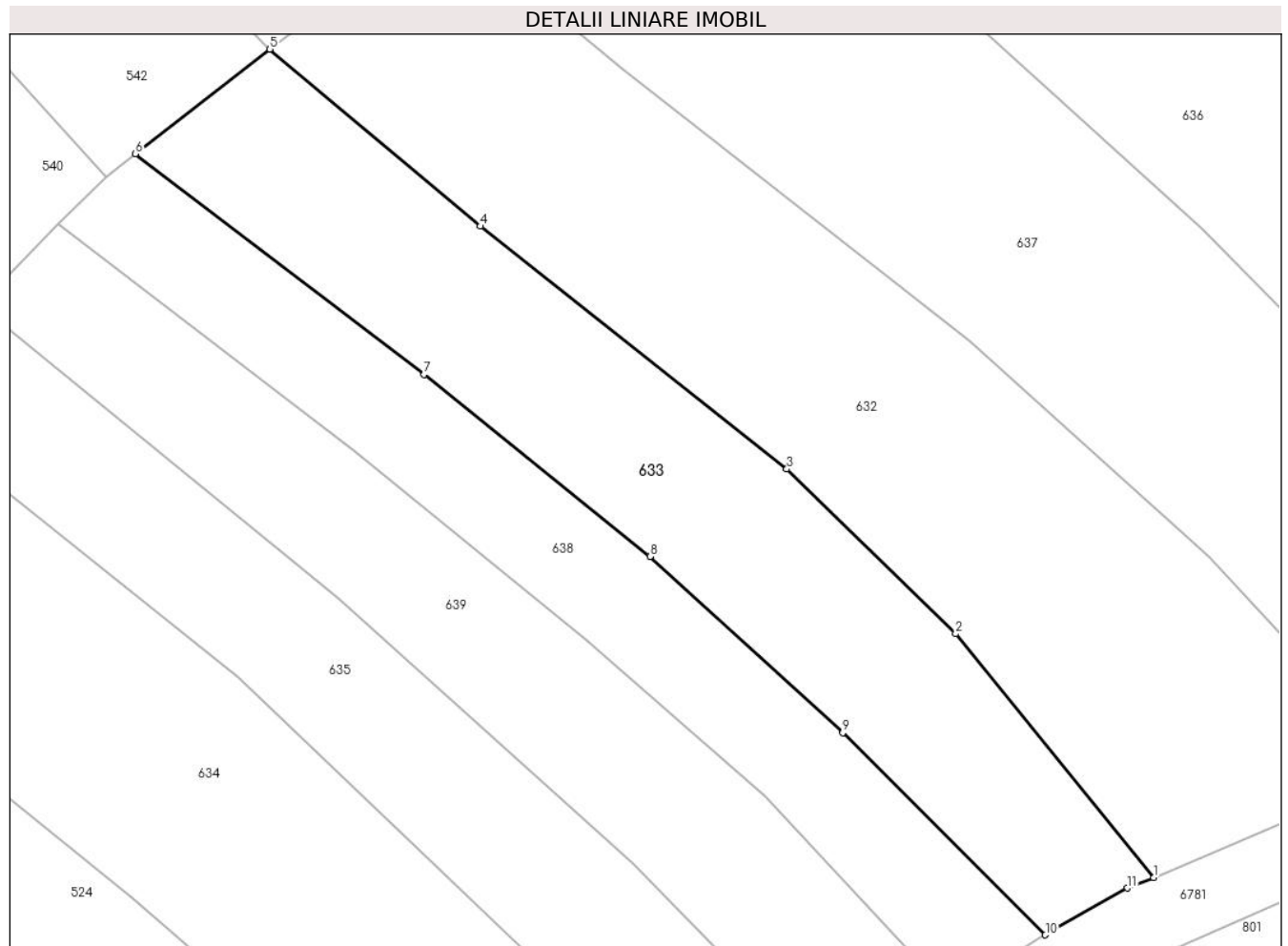
Inscrieri privind dezmembramintele dreptului de proprietate, drepturi reale de garanție și sarcini	Referințe
NU SUNT	

Anexa Nr. 1 La Partea I

Teren

Nr cadastral	Suprafața (mp)*	Observații / Referințe
	1.677	

* Suprafața este determinată în planul de proiecție Stereo 70.



Date referitoare la teren

Crt	Categorie folosință	Intravilan	Suprafața (mp)	Tarla	Parcelă	Nr. topo	Observații / Referințe
1	faneata	NU	1.677	-	-	-	Sestu Bucetinii, Nr. Cad. Partial 1091, din planul cadastral 1:2880, editia 1874 - Cuptoare

Lungime Segmente

1) Valorile lungimilor segmentelor sunt obținute din proiecție în plan.

Punct început	X / Y	Punct sfârșit	X / Y	Lungime segment (** (m)
1	287.101,017 394.650,59	2	287.081,931 394.674,067	30.256
2	287.081,931 394.674,067	3	287.065,647 394.689,923	22.729
3	287.065,647 394.689,923	4	287.036,122 394.713,307	37.664
4	287.036,122 394.713,307	5	287.015,828 394.730,346	26.498
5	287.015,828 394.730,346	6	287.002,858 394.720,278	16.419

Punct început	X / Y	Punct sfârşit	X / Y	Lungime segment (** (m)
6	287.002,858 394.720,278	7	287.030,687 394.699,031	35.013
7	287.030,687 394.699,031	8	287.052,465 394.681,496	27.96
8	287.052,465 394.681,496	9	287.071,055 394.664,53	25.168
9	287.071,055 394.664,53	10	287.090,575 394.645,081	27.555
10	287.090,575 394.645,081	11	287.098,506 394.649,58	9.118
11	287.098,506 394.649,58	1	287.101,017 394.650,59	2.707

** Lungimile segmentelor sunt determinate în planul de proiecție Stereo 70 și sunt rotunjite la 1 milimetru.

*** Distanța dintre puncte este formată din segmente cumulate ce sunt mai mici decât valoarea 1 milimetru.

**DATE DESPRE IMOBILUL NR. 634**

Oficiul de Cadastru și Publicitate Imobiliară CARAS-SEVERIN
Biroul de Cadastru și Publicitate Imobiliară Caransebes

A. Partea I. Descrierea imobilului

TEREN Extravilan

Adresa: Jud. Caraș-Severin

Nr. Crt	Nr cadastral Nr. topografic	Suprafața* (mp)	Observații / Referințe
A1		2.305	Sector cadastral:46 Teren neimprijmit;

B. Partea II. Proprietari și acte

Inscrieri privitoare la dreptul de proprietate și alte drepturi reale		Referințe
414 / 24/04/2023		
Act Normativ nr. 7, din 13/03/1996 emis de Parlamentul Romaniei;		
B1	Intabulare, drept de PROPRIETATE, dobandit prin Lege, cota actuala 1/1 1) NEIDENTIFICAT NEIDENTIFICAT	A1
Act Normativ nr. 7, din 13/03/1996 emis de Parlamentul Romaniei (Adeverinta nr. 897/29.03.2023, emisa de Primaria Comunei Cornea);		
B2	Se noteaza posesia factica in favoarea lui 1) TODORESCU ELENA	A1

C. Partea III. SARCINI .

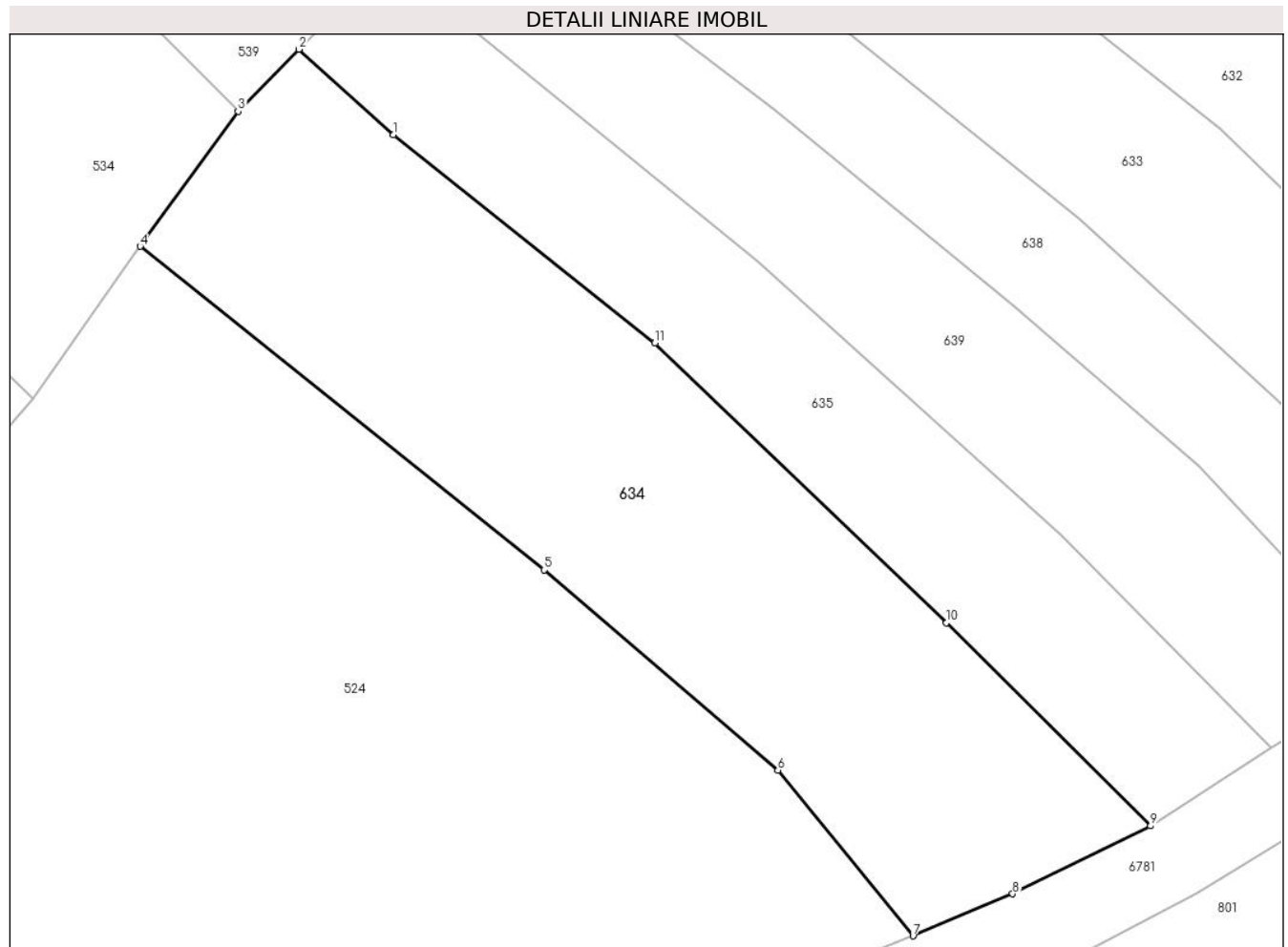
Inscrieri privind dezmembramintele dreptului de proprietate, drepturi reale de garanție și sarcini	Referințe
NU SUNT	

Anexa Nr. 1 La Partea I

Teren

Nr cadastral	Suprafața (mp)*	Observații / Referințe
	2.305	

* Suprafața este determinată în planul de proiecție Stereo 70.



Date referitoare la teren

Crt	Categorie folosință	Intravilan	Suprafața (mp)	Tarla	Parcelă	Nr. topo	Observații / Referințe
1	faneata	NU	2.305	-	-	-	Sestu Bucetinii, Nr. Cad. Partial 1085, din planul cadastral 1:2880, editia 1874 - Cuptoare

Lungime Segmente

1) Valorile lungimilor segmentelor sunt obținute din proiecție în plan.

Punct început	X / Y	Punct sfârșit	X / Y	Lungime segment (** (m)
1	286.988,35 394.689,372	2	286.979,55 394.697,351	11.878
2	286.979,55 394.697,351	3	286.973,861 394.691,548	8.127
3	286.973,861 394.691,548	4	286.964,716 394.678,95	15.567
4	286.964,716 394.678,95	5	287.002,458 394.648,742	48.342
5	287.002,458 394.648,742	6	287.024,289 394.630,047	28.742

Punct început	X / Y	Punct sfârșit	X / Y	Lungime segment (** (m)
6	287.024,289 394.630,047	7	287.036,92 394.614,581	19.968
7	287.036,92 394.614,581	8	287.046,228 394.618,505	10.102
8	287.046,228 394.618,505	9	287.059,122 394.624,849	14.37
9	287.059,122 394.624,849	10	287.040,05 394.643,818	26.899
10	287.040,05 394.643,818	11	287.012,799 394.669,921	37.736
11	287.012,799 394.669,921	1	286.988,35 394.689,372	31.242

** Lungimile segmentelor sunt determinate în planul de proiecție Stereo 70 și sunt rotunjite la 1 milimetru.

*** Distanța dintre puncte este formată din segmente cumulate ce sunt mai mici decât valoarea 1 milimetru.

**DATE DESPRE IMOBILUL NR. 635**

Oficiul de Cadastru și Publicitate Imobiliară CARAS-SEVERIN
Biroul de Cadastru și Publicitate Imobiliară Caransebes

A. Partea I. Descrierea imobilului

TEREN Extravilan

Adresa: Jud. Caraș-Severin

Nr. Crt	Nr cadastral Nr. topografic	Suprafața* (mp)	Observații / Referințe
A1		1.376	Sector cadastral:46 Teren neimprejmut;

B. Partea II. Proprietari și acte

Inscrieri privitoare la dreptul de proprietate și alte drepturi reale		Referințe
1155 / 06/06/2023		
Act Normativ nr. 7, din 13/03/1996 emis de Parlamentul Romaniei;		
B1	Intabulare, drept de PROPRIETATE, dobandit prin Lege, cota actuala 1/1 1) NEIDENTIFICAT NEIDENTIFICAT	A1
Act Normativ nr. 7, din 13/03/1996 emis de Parlamentul Romaniei (Adeverinta nr. 1855/03.05.2023, emisa de Primaria Comunei Cornea);		
B2	Se noteaza posesia factica in favoarea lui 1) SANDRU MEILA-IONEL	A1

C. Partea III. SARCINI .

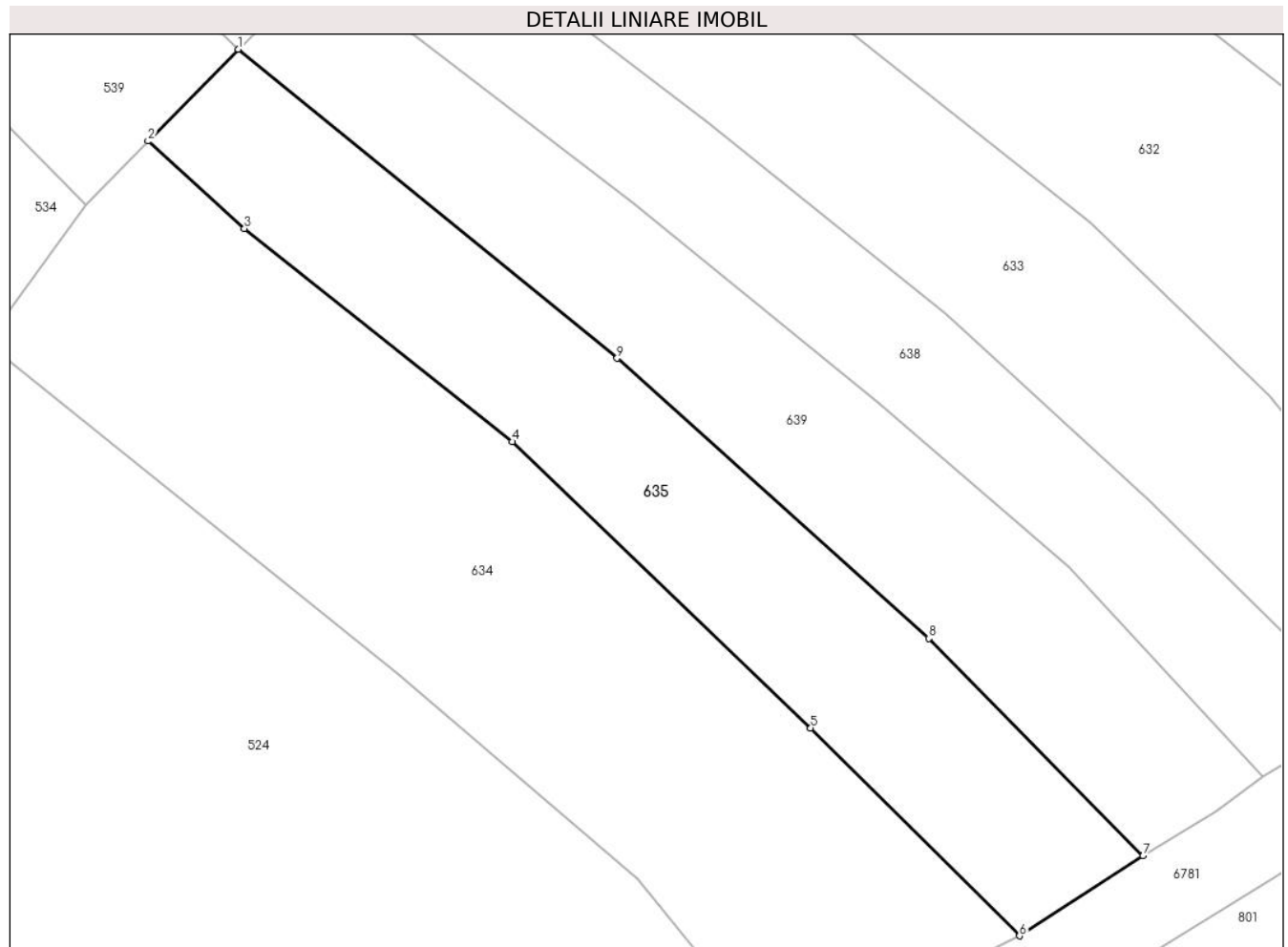
Inscrieri privind dezmembramintele dreptului de proprietate, drepturi reale de garanție și sarcini	Referințe
NU SUNT	

Anexa Nr. 1 La Partea I

Teren

Nr cadastral	Suprafața (mp)*	Observații / Referințe
	1.376	

* Suprafața este determinată în planul de proiecție Stereo 70.



Date referitoare la teren

Crt	Categorie folosință	Intra vilan	Suprafața (mp)	Tarla	Parcelă	Nr. topo	Observații / Referințe
1	faneata	NU	1.376	-	-	-	Sestu Bucetinii, Nr. Cad. Partial 1085, din planul cadastral 1:2880, editia 1874 - Cuptoare

Lungime Segmente

1) Valorile lungimilor segmentelor sunt obținute din proiecție în plan.

Punct început	X / Y	Punct sfârșit	X / Y	Lungime segment (** (m)
1	286.987,764 394.705,73	2	286.979,55 394.697,351	11.733
2	286.979,55 394.697,351	3	286.988,35 394.689,372	11.878
3	286.988,35 394.689,372	4	287.012,799 394.669,921	31.242
4	287.012,799 394.669,921	5	287.040,05 394.643,818	37.736
5	287.040,05 394.643,818	6	287.059,122 394.624,849	26.899

Punct început	X / Y	Punct sfârşit	X / Y	Lungime segment (** (m)
6	287.059,122 394.624,849	7	287.070,384 394.632,138	13.416
7	287.070,384 394.632,138	8	287.050,828 394.651,975	27.857
8	287.050,828 394.651,975	9	287.022,373 394.677,536	38.249
9	287.022,373 394.677,536	1	286.987,764 394.705,73	44.639

** Lungimile segmentelor sunt determinate în planul de proiecție Stereo 70 și sunt rotunjite la 1 milimetru.

*** Distanța dintre puncte este formată din segmente cumulate ce sunt mai mici decât valoarea 1 milimetru.

**DATE DESPRE IMOBILUL NR. 636**

Oficiul de Cadastru și Publicitate Imobiliară CARAS-SEVERIN
Biroul de Cadastru și Publicitate Imobiliară Caransebes

A. Partea I. Descrierea imobilului

TEREN Extravilan

Adresa: Jud. Caraș-Severin

Nr. Crt	Nr cadastral Nr. topografic	Suprafața* (mp)	Observații / Referințe
A1		3.525	Sector cadastral:46 Teren neimprijmit;

B. Partea II. Proprietari și acte

Inscrieri privitoare la dreptul de proprietate și alte drepturi reale	Referințe
1152 / 06/06/2023	
Act Normativ nr. 7, din 13/03/1996 emis de Parlamentul Romaniei;	
B1	A1
Intabulare, drept de PROPRIETATE, dobandit prin Lege, cota actuala 1/1 1) NEIDENTIFICAT NEIDENTIFICAT	
Act Normativ nr. 7, din 13/03/1996 emis de Parlamentul Romaniei (Adeverinta nr. 1858/03.05.2023, emisa de Primaria Comunei Cornea);	
B2	A1
Se noteaza posesia factica in favoarea lui 1) MIULESCU ANA	

C. Partea III. SARCINI .

Inscrieri privind dezmembramintele dreptului de proprietate, drepturi reale de garanție și sarcini	Referințe
NU SUNT	

Anexa Nr. 1 La Partea I

Teren

Nr cadastral	Suprafața (mp)*	Observații / Referințe
	3.525	

* Suprafața este determinată în planul de proiecție Stereo 70.



Date referitoare la teren

Crt	Categorie folosință	Intra vilan	Suprafața (mp)	Tarla	Parcelă	Nr. topo	Observații / Referințe
1	faneata	NU	3.525	-	-	-	Sestu Bucetinii, Nr. Cad. Partial 1097, din planul cadastral 1:2880, editia 1874 - Cuptoare

Lungime Segmente

1) Valorile lungimilor segmentelor sunt obținute din proiecție în plan.

Punct început	X / Y	Punct sfârșit	X / Y	Lungime segment (** (m)
1	287.056,995 394.765,884	2	287.062,81 394.759,975	8.291
2	287.062,81 394.759,975	3	287.057,239 394.757,149	6.247
3	287.057,239 394.757,149	4	287.105,651 394.713,06	65.479
4	287.105,651 394.713,06	5	287.147,967 394.670,04	60.344
5	287.147,967 394.670,04	6	287.158,43 394.673,016	10.877

Punct început	X / Y	Punct sfârșit	X / Y	Lungime segment (** (m)
6	287.158,43 394.673,016	7	287.165,675 394.673,325	7.252
7	287.165,675 394.673,325	8	287.182,699 394.669,068	17.548
8	287.182,699 394.669,068	9	287.149,886 394.703,586	47.625
9	287.149,886 394.703,586	10	287.087,088 394.767,212	89.397
10	287.087,088 394.767,212	11	287.075,706 394.777,906	15.617
11	287.075,706 394.777,906	12	287.066,122 394.769,442	12.787
12	287.066,122 394.769,442	1	287.056,995 394.765,884	9.796

** Lungimile segmentelor sunt determinate în planul de proiecție Stereo 70 și sunt rotunjite la 1 milimetru.

*** Distanța dintre puncte este formată din segmente cumulate ce sunt mai mici decât valoarea 1 milimetru.

**DATE DESPRE IMOBILUL NR. 637**

Oficiul de Cadastru și Publicitate Imobiliară CARAS-SEVERIN
Biroul de Cadastru și Publicitate Imobiliară Caransebes

A. Partea I. Descrierea imobilului

TEREN Extravilan

Adresa: Jud. Caraș-Severin

Nr. Crt	Nr cadastral Nr. topografic	Suprafața* (mp)	Observații / Referințe
A1		2.980	Sector cadastral:46 Teren neimprejmuit;

B. Partea II. Proprietari și acte

Inscrieri privitoare la dreptul de proprietate și alte drepturi reale		Referințe
1153 / 06/06/2023		
Act Normativ nr. 7, din 13/03/1996 emis de Parlamentul Romaniei (Art.13, Al.15);		
B1	Inscrierea provizorie, drept de PROPRIETATE, dobandit prin Lege, cota actuala 1/1 1) COMUNA CORNEA , CIF:3227734, Proprietar Neidentificat	A1

C. Partea III. SARCINI .

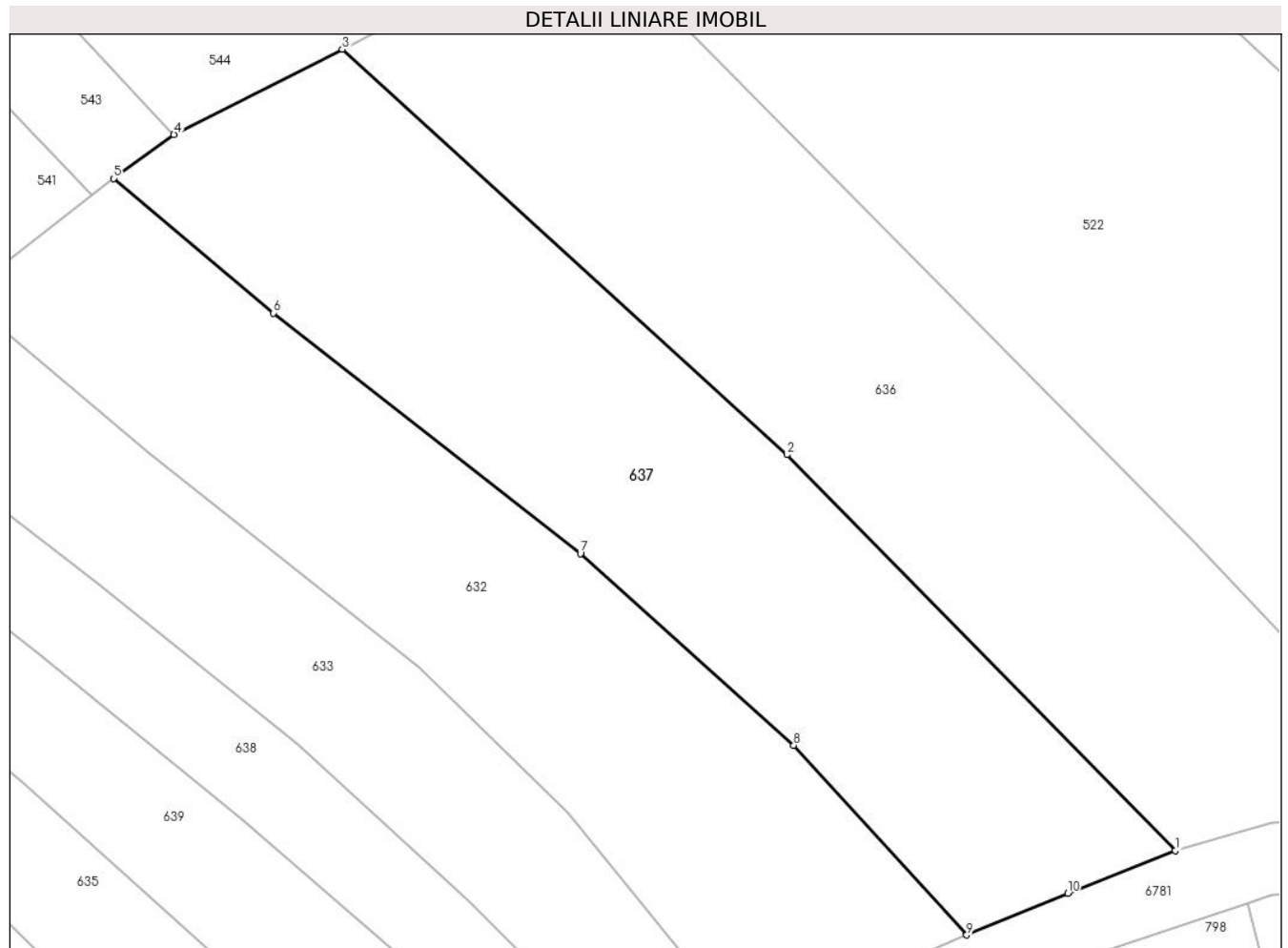
Inscrieri privind dezmembramintele dreptului de proprietate, drepturi reale de garanție și sarcini	Referințe
NU SUNT	

Anexa Nr. 1 La Partea I

Teren

Nr cadastral	Suprafața (mp)*	Observații / Referințe
	2.980	

* Suprafața este determinată în planul de proiecție Stereo 70.



Date referitoare la teren

Crt	Categorie folosință	Intra vilan	Suprafața (mp)	Tarla	Parcelă	Nr. topo	Observații / Referințe
1	faneata	NU	2.980	-	-	-	Sestu Bucetinii, Nr. Cad. Partial 1097, din planul cadastral 1:2880, editia 1874 - Cuptoare

Lungime Segmente

1) Valorile lungimilor segmentelor sunt obținute din proiecție în plan.

Punct început	X / Y	Punct sfârșit	X / Y	Lungime segment (** (m)
1	287.147,967 394.670,04	2	287.105,651 394.713,06	60.344
2	287.105,651 394.713,06	3	287.057,239 394.757,149	65.479
3	287.057,239 394.757,149	4	287.038,939 394.747,864	20.521
4	287.038,939 394.747,864	5	287.032,365 394.743,097	8.121
5	287.032,365 394.743,097	6	287.049,786 394.728,461	22.754

Punct început	X / Y	Punct sfârșit	X / Y	Lungime segment (** (m)
6	287.049,786 394.728,461	7	287.083,188 394.702,324	42.413
7	287.083,188 394.702,324	8	287.106,406 394.681,482	31.201
8	287.106,406 394.681,482	9	287.125,238 394.660,85	27.933
9	287.125,238 394.660,85	10	287.136,261 394.665,375	11.916
10	287.136,261 394.665,375	1	287.147,967 394.670,04	12.602

** Lungimile segmentelor sunt determinate în planul de proiecție Stereo 70 și sunt rotunjite la 1 milimetru.

*** Distanța dintre puncte este formată din segmente cumulate ce sunt mai mici decât valoarea 1 milimetru.

**DATE DESPRE IMOBILUL NR. 638**

Oficiul de Cadastru și Publicitate Imobiliară CARAS-SEVERIN
Biroul de Cadastru și Publicitate Imobiliară Caransebes

A. Partea I. Descrierea imobilului

TEREN Extravilan

Adresa: Jud. Caraș-Severin

Nr. Crt	Nr cadastral Nr. topografic	Suprafața* (mp)	Observații / Referințe
A1		1.142	Sector cadastral:46 Teren neimprijmit;

B. Partea II. Proprietari și acte

Inscrieri privitoare la dreptul de proprietate și alte drepturi reale		Referințe
416 / 24/04/2023		
Act Normativ nr. 7, din 13/03/1996 emis de Parlamentul Romaniei;		
B1	Intabulare, drept de PROPRIETATE, dobandit prin Lege, cota actuala 1/1 1) NEIDENTIFICAT NEIDENTIFICAT	A1
Act Normativ nr. 7, din 13/03/1996 emis de Parlamentul Romaniei (Adeverinta nr. 896/29.03.2023, emisa de Primaria Comunei Cornea);		
B2	Se noteaza posesia factica in favoarea lui 1) STOLOJESCU LUCA	A1

C. Partea III. SARCINI .

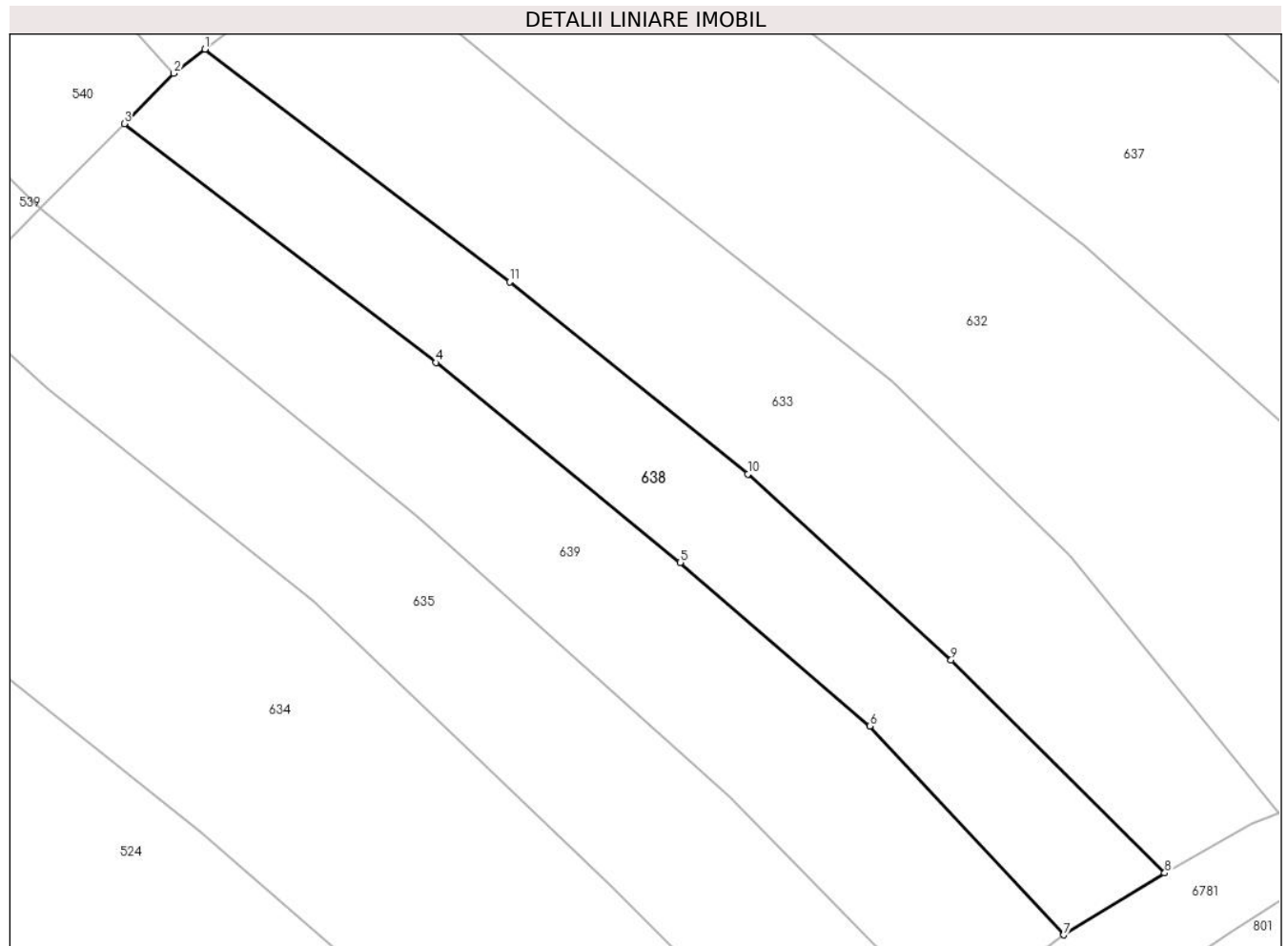
Inscrieri privind dezmembramintele dreptului de proprietate, drepturi reale de garanție și sarcini	Referințe
NU SUNT	

Anexa Nr. 1 La Partea I

Teren

Nr cadastral	Suprafața (mp)*	Observații / Referințe
	1.142	

* Suprafața este determinată în planul de proiecție Stereo 70.



Date referitoare la teren

Crt	Categorie folosință	Intravilan	Suprafața (mp)	Tarla	Parcelă	Nr. topo	Observații / Referințe
1	faneata	NU	1.142	-	-	-	Sestu Bucetinii, Nr. Cad. Partial 1085, din planul cadastral 1:2880, editia 1874 - Cuptoare

Lungime Segmente

1) Valorile lungimilor segmentelor sunt obținute din proiecție în plan.

Punct început	X / Y	Punct sfârșit	X / Y	Lungime segment (** (m)
1	287.002,858 394.720,278	2	287.000,01 394.718,067	3.606
2	287.000,01 394.718,067	3	286.995,475 394.713,48	6.451
3	286.995,475 394.713,48	4	287.023,978 394.691,679	35.885
4	287.023,978 394.691,679	5	287.046,29 394.673,426	28.827
5	287.046,29 394.673,426	6	287.063,612 394.658,487	22.874

Punct început	X / Y	Punct sfârșit	X / Y	Lungime segment (** (m)
6	287.063,612 394.658,487	7	287.081,352 394.639,43	26.037
7	287.081,352 394.639,43	8	287.090,575 394.645,081	10.817
8	287.090,575 394.645,081	9	287.071,055 394.664,53	27.555
9	287.071,055 394.664,53	10	287.052,465 394.681,496	25.168
10	287.052,465 394.681,496	11	287.030,687 394.699,031	27.96
11	287.030,687 394.699,031	1	287.002,858 394.720,278	35.013

** Lungimile segmentelor sunt determinate în planul de proiecție Stereo 70 și sunt rotunjite la 1 milimetru.

*** Distanța dintre puncte este formată din segmente cumulate ce sunt mai mici decât valoarea 1 milimetru.

**DATE DESPRE IMOBILUL NR. 639**

Oficiul de Cadastru și Publicitate Imobiliară CARAS-SEVERIN
Biroul de Cadastru și Publicitate Imobiliară Caransebes

A. Partea I. Descrierea imobilului

TEREN Extravilan

Adresa: Jud. Caraș-Severin

Nr. Crt	Nr cadastral Nr. topografic	Suprafața* (mp)	Observații / Referințe
A1		1.395	Sector cadastral:46 Teren neimprijmit;

B. Partea II. Proprietari și acte

Inscrieri privitoare la dreptul de proprietate și alte drepturi reale	Referințe
415 / 24/04/2023	
Act Normativ nr. 7, din 13/03/1996 emis de Parlamentul Romaniei;	
B1	A1
Intabulare, drept de PROPRIETATE, dobandit prin Lege, cota actuala 1/1 1) NEIDENTIFICAT NEIDENTIFICAT	
Act Normativ nr. 7, din 13/03/1996 emis de Parlamentul Romaniei (Adeverinta nr. 1296/10.04.2023, emisa de Primaria Comunei Cornea);	
B2	A1
Se noteaza posesia factica in favoarea lui 1) ILIESCU SILVIA	

C. Partea III. SARCINI .

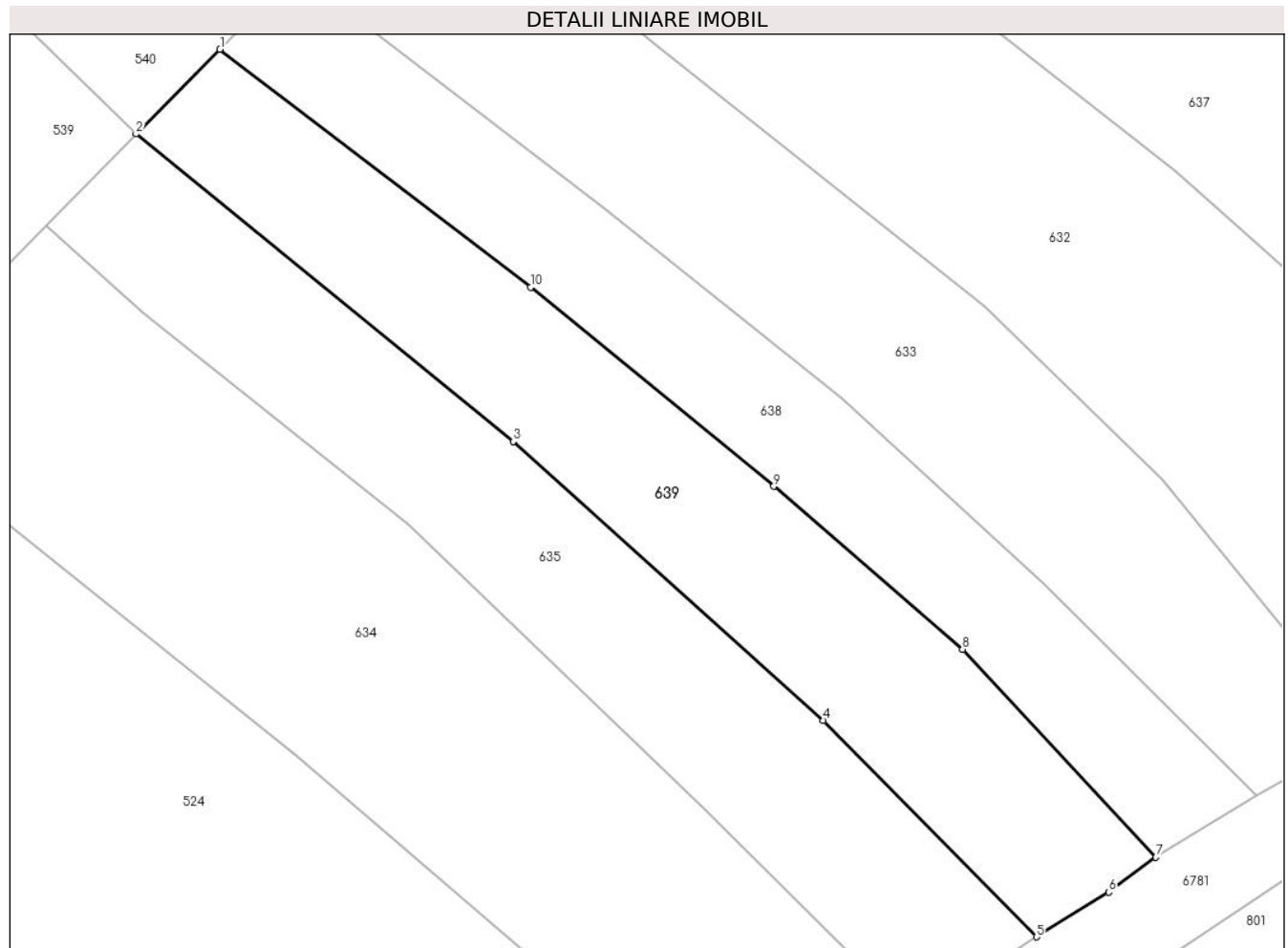
Inscrieri privind dezmembramintele dreptului de proprietate, drepturi reale de garanție și sarcini	Referințe
NU SUNT	

Anexa Nr. 1 La Partea I

Teren

Nr cadastral	Suprafața (mp)*	Observații / Referințe
	1.395	

* Suprafața este determinată în planul de proiecție Stereo 70.



Date referitoare la teren

Crt	Categorie folosință	Intravilan	Suprafața (mp)	Tarla	Parcelă	Nr. topo	Observații / Referințe
1	faneata	NU	1.395	-	-	-	Sestu Bucetinii, Nr. Cad. Partial 1085, din planul cadastral 1:2880, editia 1874 - Cuptoare

Lungime Segmente

1) Valorile lungimilor segmentelor sunt obținute din proiecție în plan.

Punct început	X / Y	Punct sfârșit	X / Y	Lungime segment (** (m)
1	286.995,475 394.713,48	2	286.987,764 394.705,73	10.932
2	286.987,764 394.705,73	3	287.022,373 394.677,536	44.639
3	287.022,373 394.677,536	4	287.050,828 394.651,975	38.249
4	287.050,828 394.651,975	5	287.070,384 394.632,138	27.857
5	287.070,384 394.632,138	6	287.077,018 394.636,226	7.792

Punct început	X / Y	Punct sfârșit	X / Y	Lungime segment (** (m)
6	287.077,018 394.636,226	7	287.081,352 394.639,43	5.39
7	287.081,352 394.639,43	8	287.063,612 394.658,487	26.037
8	287.063,612 394.658,487	9	287.046,29 394.673,426	22.874
9	287.046,29 394.673,426	10	287.023,978 394.691,679	28.827
10	287.023,978 394.691,679	1	286.995,475 394.713,48	35.885

** Lungimile segmentelor sunt determinate în planul de proiecție Stereo 70 și sunt rotunjite la 1 milimetru.

*** Distanța dintre puncte este formată din segmente cumulate ce sunt mai mici decât valoarea 1 milimetru.

**DATE DESPRE IMOBILUL NR. 640**

Oficiul de Cadastru și Publicitate Imobiliară CARAS-SEVERIN
Biroul de Cadastru și Publicitate Imobiliară Caransebes

A. Partea I. Descrierea imobilului

TEREN Extravilan

Adresa: Jud. Caraș-Severin

Nr. Crt	Nr cadastral Nr. topografic	Suprafața* (mp)	Observații / Referințe
A1		26.567	Sector cadastral:46 Teren neimprejmut;

B. Partea II. Proprietari și acte

Inscrieri privitoare la dreptul de proprietate și alte drepturi reale		Referințe
81 / 13/04/2023		
Act Normativ nr. 7, din 13/03/1996 emis de Parlamentul Romaniei;		
B1	Intabulare, drept de PROPRIETATE, dobandit prin Lege, cota actuala 1/1 1) NEIDENTIFICAT NEIDENTIFICAT	A1
Act Normativ nr. 7, din 13/03/1996 emis de Parlamentul Romaniei (Adeverinta nr. 1299/10.04.2023, emisa de Primaria Comunei Cornea);		
B2	Se noteaza posesia factica in favoarea lui 1) JURCHESCU PETRU	A1

C. Partea III. SARCINI .

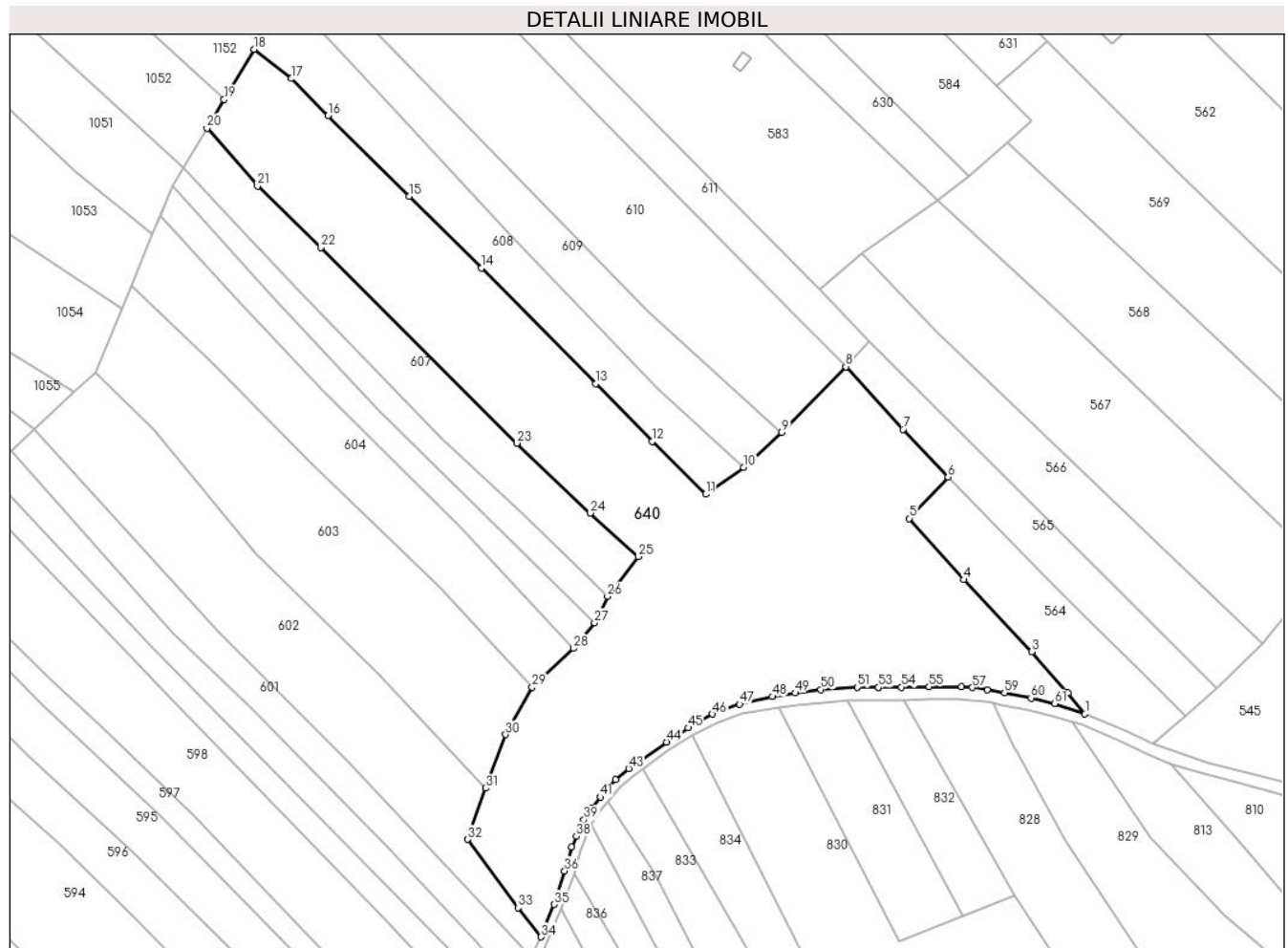
Inscrieri privind dezmembramintele dreptului de proprietate, drepturi reale de garanție și sarcini	Referințe
NU SUNT	

Anexa Nr. 1 La Partea I

Teren

Nr cadastral	Suprafața (mp)*	Observații / Referințe
	26.567	

* Suprafața este determinată în planul de proiecție Stereo 70.



Date referitoare la teren

Crt	Categorie folosință	Intravilan	Suprafața (mp)	Tarla	Parcelă	Nr. topo	Observații / Referințe
1	arabil	NU	8.000	-	-	-	Sestu Bucetinii, Nr. Cad. 1024; 1025; 1028; Partial 1070, din planul cadastral 1:2880, editia 1874 - Cuptoare
2	faneata	NU	18.567	-	-	-	Sestu Bucetinii, Nr. Cad. 1024; 1025; 1028; Partial 1070, din planul cadastral 1:2880, editia 1874 - Cuptoare

Lungime Segmente

1) Valorile lungimilor segmentelor sunt obținute din proiecție în plan.

Punct început	X / Y	Punct sfârșit	X / Y	Lungime segment
1	286.366,441 / 394.709,343	2	286.359,833 / 394.717,562	10.546
4	286.319,291 / 394.761,526	5	286.298,098 / 394.785,341	31.879
7	286.295,647 / 394.819,936	8	286.273,377 / 394.844,359	33.052
2	286.359,833 / 394.717,562	3	286.345,792 / 394.733,596	21.313
5	286.298,098 / 394.785,341	6	286.313,167 / 394.801,497	22.093
8	286.273,377 / 394.844,359	9	286.248,479 / 394.818,85	35.646
3	286.345,792 / 394.733,596	4	286.319,291 / 394.761,526	38.502
6	286.313,167 / 394.801,497	7	286.295,647 / 394.819,936	25.435
9	286.248,479 / 394.818,85	10	286.233,624 / 394.805,252	20.139

Punct început	X / Y	Punct sfârșit	X / Y	Lungime segment	Punct început	X / Y	Punct sfârșit	X / Y	Lungime segment	Punct început	X / Y	Punct sfârșit	X / Y	Lungime segment
10	286.233,624 394.805,252	11	286.218,872 394.794,807	18.075	11	286.218,872 394.794,807	12	286.197,96 394.815,276	29.262	12	286.197,96 394.815,276	13	286.176,141 394.837,774	31.341
13	286.176,141 394.837,774	14	286.131,532 394.882,665	63.287	14	286.131,532 394.882,665	15	286.103,454 394.910,641	39.636	15	286.103,454 394.910,641	16	286.071,959 394.942,02	44.458
16	286.071,959 394.942,02	17	286.057,591 394.956,325	20.275	17	286.057,591 394.956,325	18	286.043,188 394.967,712	18.361	18	286.043,188 394.967,712	19	286.031,48 394.948,199	22.756
19	286.031,48 394.948,199	20	286.024,791 394.937,05	13.002	20	286.024,791 394.937,05	21	286.044,436 394.914,554	29.866	21	286.044,436 394.914,554	22	286.069,114 394.890,628	34.373
22	286.069,114 394.890,628	23	286.145,381 394.814,639	107.661	23	286.145,381 394.814,639	24	286.173,962 394.787,467	39.436	24	286.173,962 394.787,467	25	286.192,603 394.770,476	25.222
25	286.192,603 394.770,476	26	286.180,664 394.755,084	19.48	26	286.180,664 394.755,084	27	286.175,603 394.744,717	11.536	27	286.175,603 394.744,717	28	286.167,493 394.734,857	12.767
28	286.167,493 394.734,857	29	286.151,369 394.719,775	22.078	29	286.151,369 394.719,775	30	286.141,019 394.701,332	21.149	30	286.141,019 394.701,332	31	286.133,291 394.680,535	22.186
31	286.133,291 394.680,535	32	286.126,318 394.660,578	21.14	32	286.126,318 394.660,578	33	286.145,772 394.633,973	32.959	33	286.145,772 394.633,973	34	286.154,84 394.622,698	14.469
34	286.154,84 394.622,698	35	286.159,821 394.635,288	13.539	35	286.159,821 394.635,288	36	286.163,993 394.648,292	13.658	36	286.163,993 394.648,292	37	286.166,767 394.657,596	9.708
37	286.166,767 394.657,596	38	286.168,485 394.661,767	4.511	38	286.168,485 394.661,767	39	286.171,502 394.668,137	7.048	39	286.171,502 394.668,137	40	286.174,621 394.672,848	5.65
40	286.174,621 394.672,848	41	286.177,869 394.677,029	5.294	41	286.177,869 394.677,029	42	286.183,837 394.683,757	8.994	42	286.183,837 394.683,757	43	286.188,919 394.688,161	6.725
43	286.188,919 394.688,161	44	286.203,657 394.698,457	17.978	44	286.203,657 394.698,457	45	286.212,035 394.703,954	10.02	45	286.212,035 394.703,954	46	286.221,486 394.709,33	10.872
46	286.221,486 394.709,33	47	286.232,054 394.713,187	11.25	47	286.232,054 394.713,187	48	286.244,839 394.716,131	13.12	48	286.244,839 394.716,131	49	286.253,762 394.717,532	9.032
49	286.253,762 394.717,532	50	286.263,721 394.718,858	10.047	50	286.263,721 394.718,858	51	286.277,783 394.719,726	14.089	51	286.277,783 394.719,726	52	286.286,046 394.719,696	8.263
52	286.286,046 394.719,696	53	286.286,046 394.719,719	0.022	53	286.286,046 394.719,719	54	286.295,018 394.719,779	8.972	54	286.295,018 394.719,779	55	286.305,791 394.719,914	10.774
55	286.305,791 394.719,914	56	286.318,324 394.719,976	12.533	56	286.318,324 394.719,976	57	286.322,606 394.719,582	4.3	57	286.322,606 394.719,582	58	286.328,397 394.718,654	5.865
58	286.328,397 394.718,654	59	286.335,171 394.717,566	6.86	59	286.335,171 394.717,566	60	286.345,481 394.715,531	10.509	60	286.345,481 394.715,531	61	286.354,684 394.713,36	9.456
61	286.354,684 394.713,36	1	286.366,441 394.709,343	12.424										

** Lungimile segmentelor sunt determinate în planul de proiecție Stereo 70 și sunt rotunjite la 1 milimetru.

*** Distanța dintre puncte este formată din segmente cumulate ce sunt mai mici decât valoarea 1 milimetru.

**DATE DESPRE IMOBILUL NR. 641**

Oficiul de Cadastru și Publicitate Imobiliară CARAS-SEVERIN
Biroul de Cadastru și Publicitate Imobiliară Caransebes

A. Partea I. Descrierea imobilului

TEREN Extravilan

Adresa: Jud. Caraș-Severin

Nr. Crt	Nr cadastral Nr. topografic	Suprafața* (mp)	Observații / Referințe
A1		4.501	Sector cadastral:46 Teren neimpregmuit;

B. Partea II. Proprietari și acte

Inscrieri privitoare la dreptul de proprietate și alte drepturi reale		Referințe
207 / 20/04/2023		
Act Normativ nr. 7, din 13/03/1996 emis de Parlamentul Romaniei;		
B1	Intabulare, drept de PROPRIETATE, dobandit prin Lege, cota actuala 1/1 1) NEIDENTIFICAT NEIDENTIFICAT	A1
Act Normativ nr. 7, din 13/03/1996 emis de Parlamentul Romaniei (Adeverinta nr. 961/29.03.2023, emisa de Primaria Comunei Cornea);		
B2	Se noteaza posesia factica in favoarea lui 1) LAZARESCU PETRU	A1

C. Partea III. SARCINI .

Inscrieri privind dezmembramintele dreptului de proprietate, drepturi reale de garanție și sarcini	Referințe
NU SUNT	

Anexa Nr. 1 La Partea I

Teren

Nr cadastral	Suprafața (mp)*	Observații / Referințe
	4.501	

* Suprafața este determinată în planul de proiecție Stereo 70.



Date referitoare la teren

Crt	Categorie folosință	Intravilan	Suprafața (mp)	Tarla	Parcelă	Nr. topo	Observații / Referințe
1	faneata	NU	4.501	-	-	-	Sestu Bucetinii, Nr. Cad. 1001; 1002; Partial 982, din planul cadastral 1: 2880, editia 1874 - Cuptoare

Lungime Segmente

1) Valorile lungimilor segmentelor sunt obținute din proiecție în plan.

Punct început	X / Y	Punct sfârșit	X / Y	Lungime segment (** (m)
1	285.550,144 394.315,685	2	285.556,546 394.304,938	12.51
2	285.556,546 394.304,938	3	285.556,746 394.314,01	9.075
3	285.556,746 394.314,01	4	285.558,224 394.331,979	18.03
4	285.558,224 394.331,979	5	285.560,134 394.346,641	14.785
5	285.560,134 394.346,641	6	285.562,273 394.359,001	12.544

Punct început	X / Y	Punct sfârşit	X / Y	Lungime segment (** (m)
6	285.562,273 394.359,001	7	285.563,19 394.362,029	3.164
7	285.563,19 394.362,029	8	285.565,586 394.366,007	4.644
8	285.565,586 394.366,007	9	285.568,261 394.369,685	4.547
9	285.568,261 394.369,685	10	285.571,399 394.372,466	4.193
10	285.571,399 394.372,466	11	285.576,152 394.374,779	5.286
11	285.576,152 394.374,779	12	285.600,006 394.383,021	25.238
12	285.600,006 394.383,021	13	285.589,868 394.403,269	22.645
13	285.589,868 394.403,269	14	285.572,944 394.429,695	31.38
14	285.572,944 394.429,695	15	285.539,384 394.403,806	42.386
15	285.539,384 394.403,806	16	285.531,883 394.402,377	7.636
16	285.531,883 394.402,377	17	285.507,654 394.397,762	24.665
17	285.507,654 394.397,762	18	285.514,349 394.385,011	14.402
18	285.514,349 394.385,011	19	285.525,233 394.363,204	24.372
19	285.525,233 394.363,204	20	285.539,868 394.334,793	31.959
20	285.539,868 394.334,793	1	285.550,144 394.315,685	21.696

** Lungimile segmentelor sunt determinate în planul de proiecţie Stereo 70 şi sunt rotunjite la 1 milimetru.

*** Distanţa dintre puncte este formată din segmente cumulate ce sunt mai mici decât valoarea 1 milimetru.

**DATE DESPRE IMOBILUL NR. 642**

Oficiul de Cadastru și Publicitate Imobiliară CARAS-SEVERIN
Biroul de Cadastru și Publicitate Imobiliară Caransebes

A. Partea I. Descrierea imobilului

TEREN Extravilan

Adresa: Jud. Caraș-Severin

Nr. Crt	Nr cadastral Nr. topografic	Suprafața* (mp)	Observații / Referințe
A1		1.801	Sector cadastral:48 Teren neimprijmit;

B. Partea II. Proprietari și acte

Inscrieri privitoare la dreptul de proprietate și alte drepturi reale		Referințe
103 / 20/04/2023		
Act Normativ nr. 7, din 13/03/1996 emis de Parlamentul Romaniei;		
B1	Intabulare, drept de PROPRIETATE, dobandit prin Lege, cota actuala 1/1 1) NEIDENTIFICAT NEIDENTIFICAT	A1
103 / 19/04/2023		
Act Normativ nr. 7, din 13/03/1996 emis de Parlamentul Romaniei (Adeverinta nr. 1087/30.03.2023, emisa de Primaria Comunei Cornea);		
B2	Se noteaza posesia factica in favoarea lui 1) LUPULESCU STEFAN	A1

C. Partea III. SARCINI .

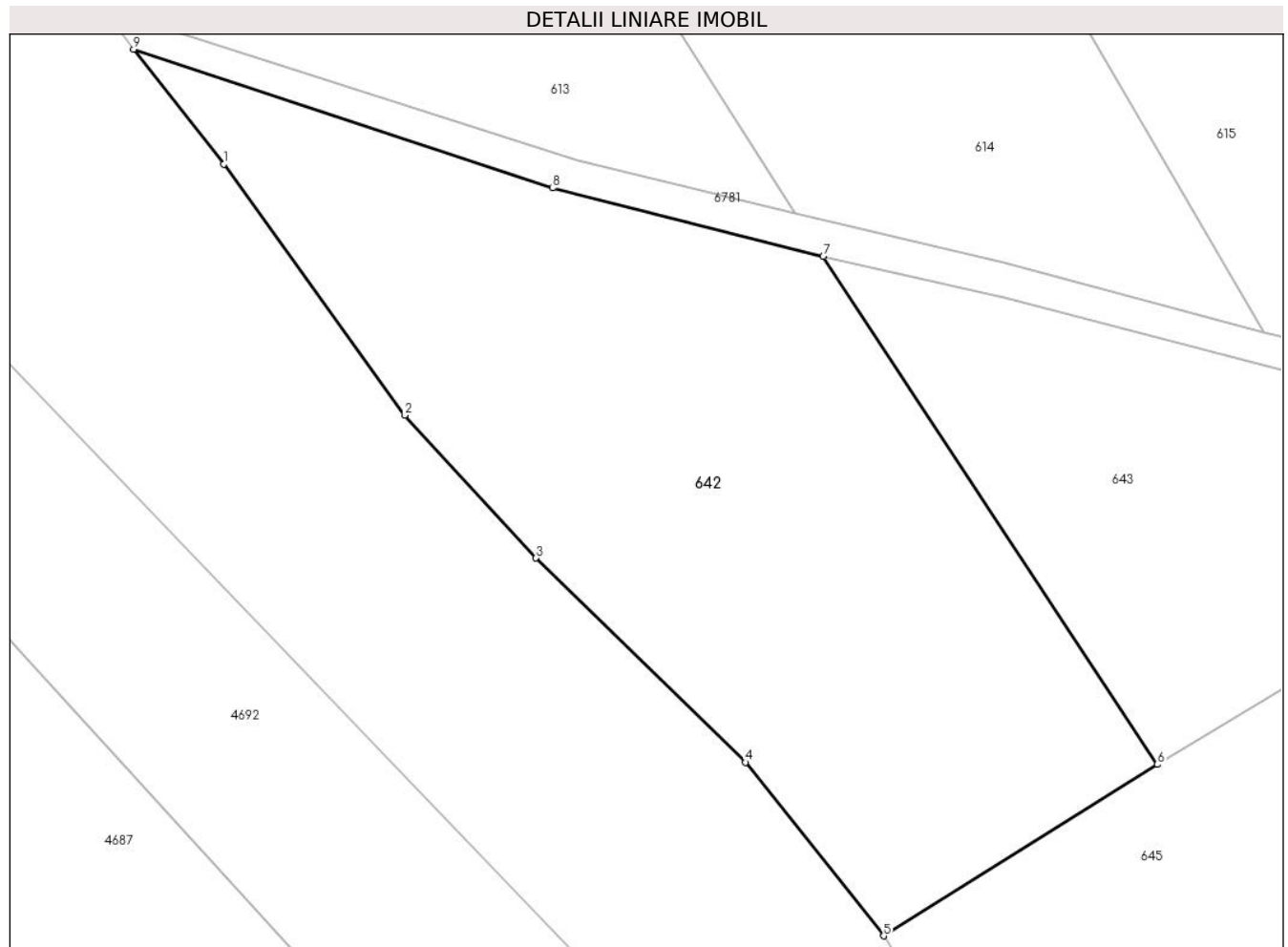
Inscrieri privind dezmembramintele dreptului de proprietate, drepturi reale de garanție și sarcini	Referințe
NU SUNT	

Anexa Nr. 1 La Partea I

Teren

Nr cadastral	Suprafața (mp)*	Observații / Referințe
	1.801	

* Suprafața este determinată în planul de proiecție Stereo 70.



Date referitoare la teren

Crt	Categorie folosință	Intra vilan	Suprafața (mp)	Tarla	Parcelă	Nr. topo	Observații / Referințe
1	faneata	NU	1.801	-	-	-	Bucetina, Nr. Cad. Partial 996, din planul cadastral 1:2880, editia 1874 - Cuptoare

Lungime Segmente

1) Valorile lungimilor segmentelor sunt obținute din proiecție în plan.

Punct început	X / Y	Punct sfârșit	X / Y	Lungime segment (** (m)
1	285.333,049 394.261,474	2	285.346,347 394.243,035	22.734
2	285.346,347 394.243,035	3	285.355,995 394.232,55	14.249
3	285.355,995 394.232,55	4	285.371,396 394.217,544	21.502
4	285.371,396 394.217,544	5	285.381,55 394.204,804	16.292
5	285.381,55 394.204,804	6	285.401,66 394.217,393	23.725

Punct început	X / Y	Punct sfârșit	X / Y	Lungime segment (** (m)
6	285.401,66 394.217,393	7	285.377,117 394.254,682	44.641
7	285.377,117 394.254,682	8	285.357,21 394.259,716	20.534
8	285.357,21 394.259,716	9	285.326,439 394.269,908	32.416
9	285.326,439 394.269,908	1	285.333,049 394.261,474	10.716

** Lungimile segmentelor sunt determinate în planul de proiecție Stereo 70 și sunt rotunjite la 1 milimetru.

*** Distanța dintre puncte este formată din segmente cumulate ce sunt mai mici decât valoarea 1 milimetru.

**DATE DESPRE IMOBILUL NR. 643**

Oficiul de Cadastru și Publicitate Imobiliară CARAS-SEVERIN
Biroul de Cadastru și Publicitate Imobiliară Caransebes

A. Partea I. Descrierea imobilului

TEREN Extravilan

Adresa: Jud. Caraș-Severin

Nr. Crt	Nr cadastral Nr. topografic	Suprafața* (mp)	Observații / Referințe
A1		786	Sector cadastral:48 Teren neimprijmit;

B. Partea II. Proprietari și acte

Inscrieri privitoare la dreptul de proprietate și alte drepturi reale		Referințe
104 / 20/04/2023		
Act Normativ nr. 7, din 13/03/1996 emis de Parlamentul Romaniei;		
B1	Intabulare, drept de PROPRIETATE, dobandit prin Lege, cota actuala 1/1 1) NEIDENTIFICAT NEIDENTIFICAT	A1
Act Normativ nr. 7, din 13/03/1996 emis de Parlamentul Romaniei (Adeverinta nr. 1250/10.04.2023, emisa de Primaria Comunei Cornea);		
B2	Se noteaza posesia factica in favoarea lui 1) LAZARESCU ION	A1

C. Partea III. SARCINI .

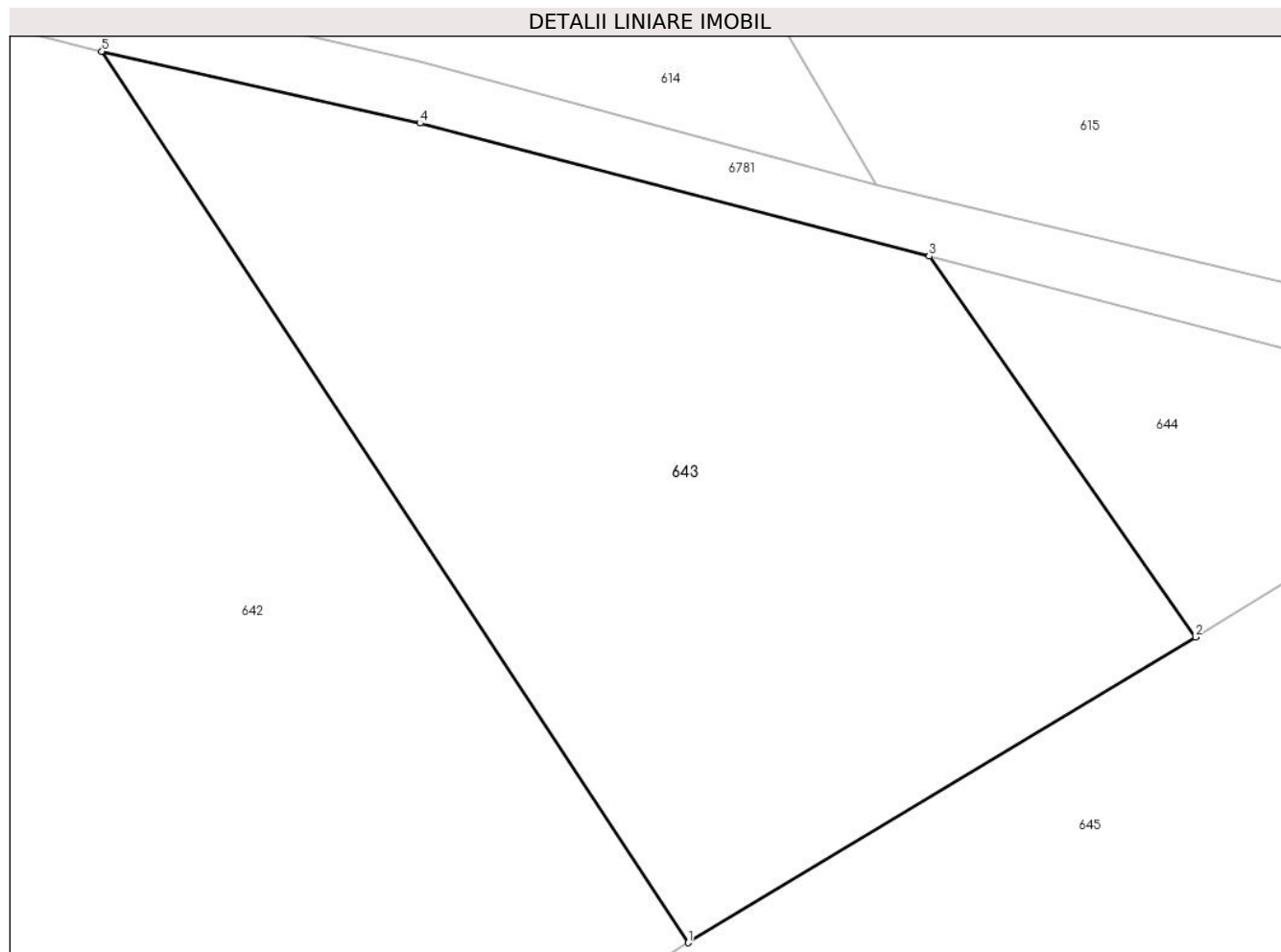
Inscrieri privind dezmembramintele dreptului de proprietate, drepturi reale de garanție și sarcini	Referințe
NU SUNT	

Anexa Nr. 1 La Partea I

Teren

Nr cadastral	Suprafaţa (mp)*	Observaţii / Referinţe
	786	

* Suprafaţa este determinată în planul de proiecţie Stereo 70.



Date referitoare la teren

Crt	Categorie folosinţă	Intravilan	Suprafaţa (mp)	Tarla	Parcelă	Nr. topo	Observaţii / Referinţe
1	faneata	NU	786	-	-	-	Bucetina, Nr. Cad. Partial 995; Partial 997, din planul cadastral 1:2880, editia 1874 - Cuptoare

Lungime Segmente

1) Valorile lungimilor segmentelor sunt obţinute din proiecţie în plan.

Punct început	X / Y	Punct sfârşit	X / Y	Lungime segment (** (m)
1	285.401,66 394.217,393	2	285.422,912 394.230,176	24.8
2	285.422,912 394.230,176	3	285.411,762 394.246,111	19.448
3	285.411,762 394.246,111	4	285.390,434 394.251,68	22.044
4	285.390,434 394.251,68	5	285.377,117 394.254,682	13.651
5	285.377,117 394.254,682	1	285.401,66 394.217,393	44.641

**** Lungimile segmentelor sunt determinate în planul de proiecție Stereo 70 și sunt rotunjite la 1 milimetru.**

***** Distanța dintre puncte este formată din segmente cumulate ce sunt mai mici decât valoarea 1 milimetru.**

**DATE DESPRE IMOBILUL NR. 644**

Oficiul de Cadastru și Publicitate Imobiliară CARAS-SEVERIN
Biroul de Cadastru și Publicitate Imobiliară Caransebes

A. Partea I. Descrierea imobilului

TEREN Extravilan

Adresa: Jud. Caraș-Severin

Nr. Crt	Nr cadastral Nr. topografic	Suprafața* (mp)	Observații / Referințe
A1		174	Sector cadastral:48 Teren neimprijmit;

B. Partea II. Proprietari și acte

Inscrieri privitoare la dreptul de proprietate și alte drepturi reale		Referințe
105 / 20/04/2023		
Act Normativ nr. 7, din 13/03/1996 emis de Parlamentul Romaniei;		
B1	Intabulare, drept de PROPRIETATE, dobandit prin Lege, cota actuala 1/1 1) NEIDENTIFICAT NEIDENTIFICAT	A1
Act Normativ nr. 7, din 13/03/1996 emis de Parlamentul Romaniei (Adeverinta nr. 1086/30.03.2023, emisa de Primaria Comunei Cornea);		
B2	Se noteaza posesia factica in favoarea lui 1) JURESCU SIMION	A1

C. Partea III. SARCINI .

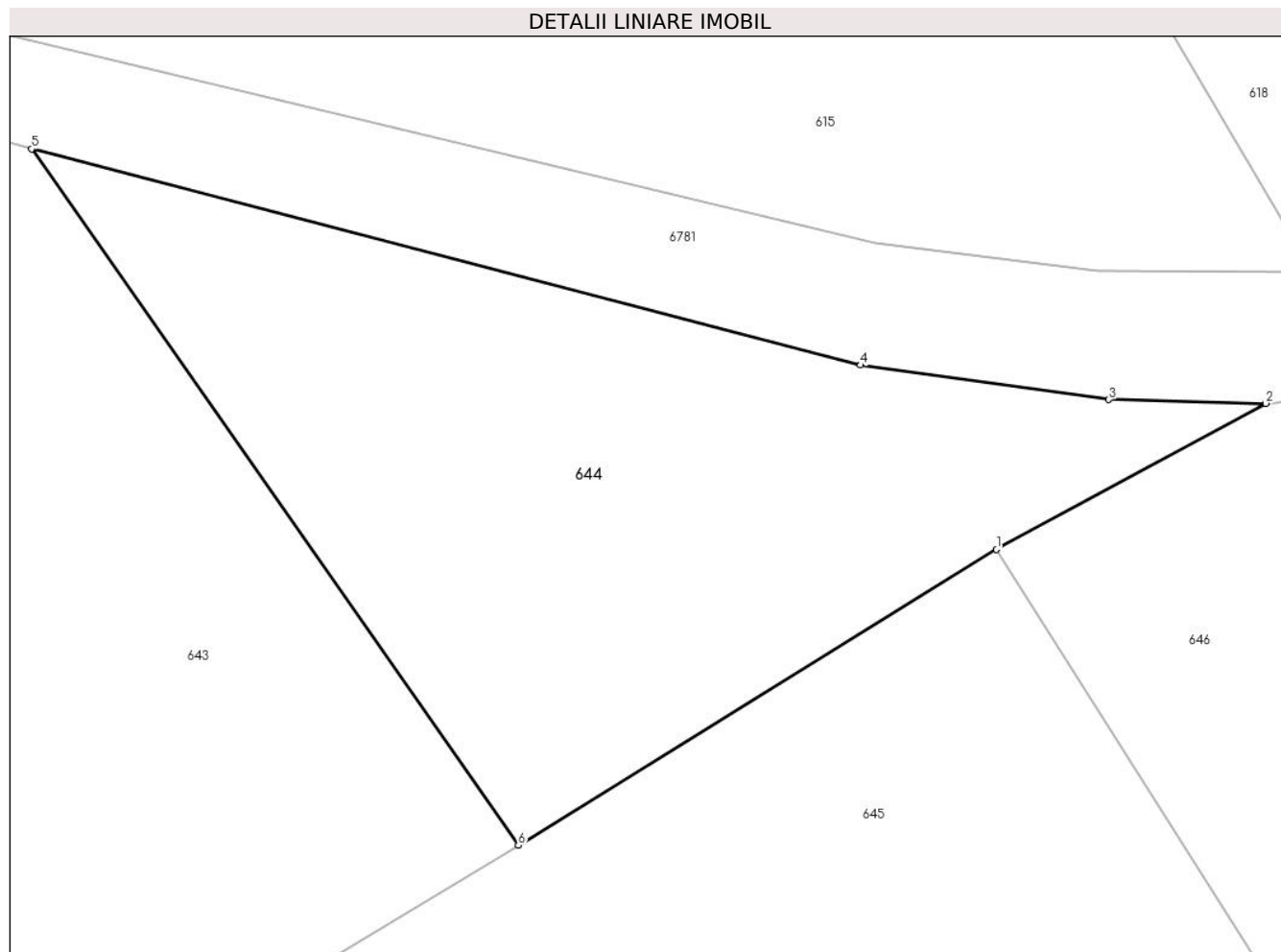
Inscrieri privind dezmembramintele dreptului de proprietate, drepturi reale de garanție și sarcini	Referințe
NU SUNT	

Anexa Nr. 1 La Partea I

Teren

Nr cadastral	Suprafața (mp)*	Observații / Referințe
	174	

* Suprafața este determinată în planul de proiecție Stereo 70.



Date referitoare la teren

Crt	Categorie folosință	Intravilan	Suprafața (mp)	Tarla	Parcelă	Nr. topo	Observații / Referințe
1	faneata	NU	174	-	-	-	Bucetina, Nr. Cad. Partial 995, din planul cadastral 1:2880, editia 1874 - Cuptoare

Lungime Segmente

1) Valorile lungimilor segmentelor sunt obținute din proiecție în plan.

Punct început	X / Y	Punct sfârșit	X / Y	Lungime segment (** (m)
1	285.433,864 394.236,946	2	285.440,031 394.240,287	7.014
2	285.440,031 394.240,287	3	285.436,436 394.240,376	3.597
3	285.436,436 394.240,376	4	285.430,753 394.241,162	5.737
4	285.430,753 394.241,162	5	285.411,762 394.246,111	19.624
5	285.411,762 394.246,111	6	285.422,912 394.230,176	19.448

Punct început	X / Y	Punct sfârșit	X / Y	Lungime segment (** (m)
6	285.422,912 394.230,176	1	285.433,864 394.236,946	12.876

** Lungimile segmentelor sunt determinate în planul de proiecție Stereo 70 și sunt rotunjite la 1 milimetru.

*** Distanța dintre puncte este formată din segmente cumulate ce sunt mai mici decât valoarea 1 milimetru.

**DATE DESPRE IMOBILUL NR. 645**

Oficiul de Cadastru și Publicitate Imobiliară CARAS-SEVERIN
Biroul de Cadastru și Publicitate Imobiliară Caransebes

A. Partea I. Descrierea imobilului

TEREN Extravilan

Adresa: Jud. Caraș-Severin

Nr. Crt	Nr cadastral Nr. topografic	Suprafața* (mp)	Observații / Referințe
A1		4.769	Sector cadastral:48 Teren neimprijmit;

B. Partea II. Proprietari și acte

Inscrieri privitoare la dreptul de proprietate și alte drepturi reale		Referințe
106 / 20/04/2023		
Act Normativ nr. 7, din 13/03/1996 emis de Parlamentul Romaniei;		
B1	Intabulare, drept de PROPRIETATE, dobandit prin Lege, cota actuala 1/1 1) NEIDENTIFICAT NEIDENTIFICAT	A1
Act Normativ nr. 7, din 13/03/1996 emis de Parlamentul Romaniei (Adeverinta nr. 1085/30.03.2023, emisa de Primaria Comunei Cornea);		
B2	Se noteaza posesia factica in favoarea lui 1) MIULESCU ANA	A1

C. Partea III. SARCINI .

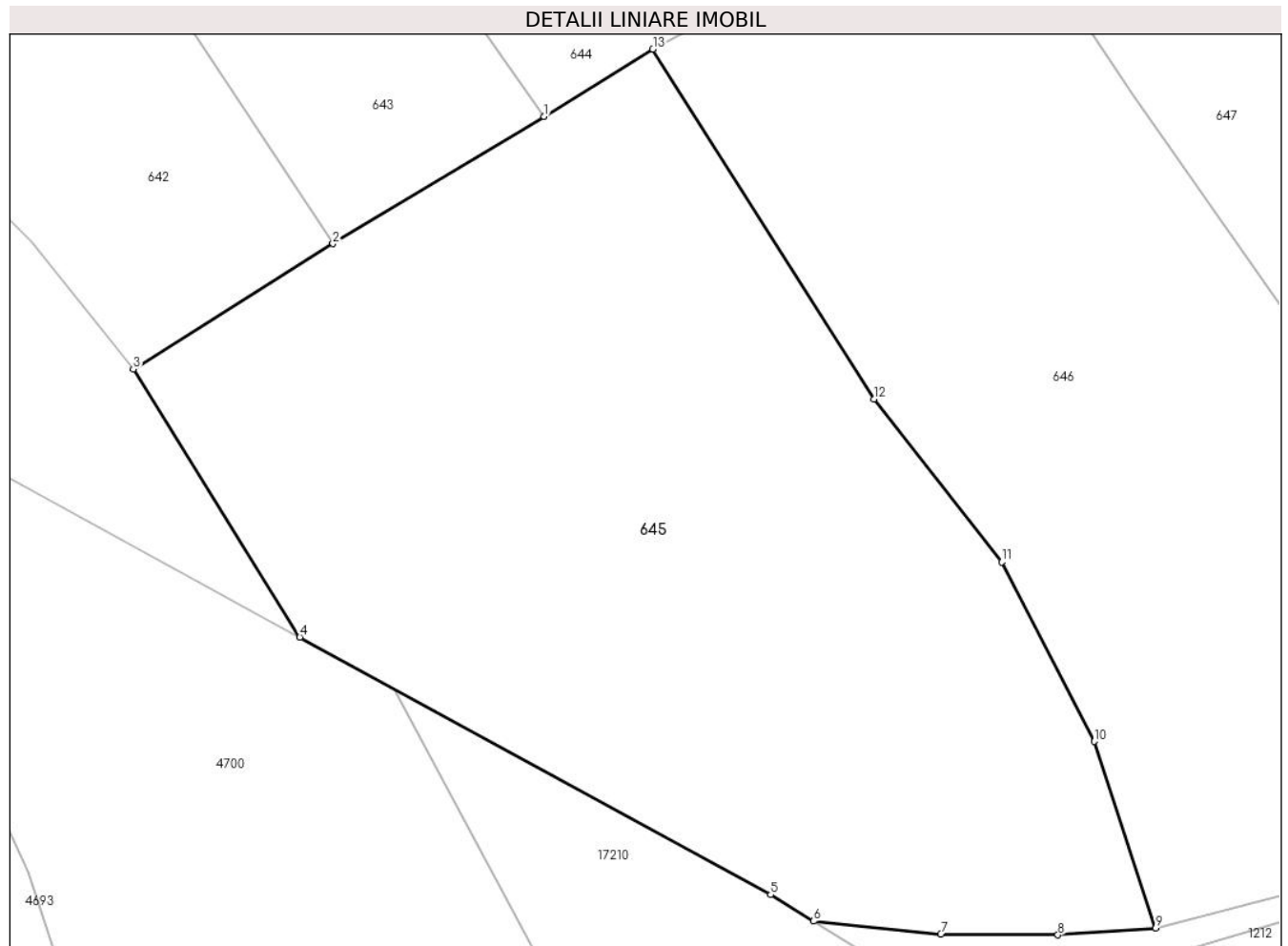
Inscrieri privind dezmembramintele dreptului de proprietate, drepturi reale de garanție și sarcini	Referințe
NU SUNT	

Anexa Nr. 1 La Partea I

Teren

Nr cadastral	Suprafața (mp)*	Observații / Referințe
	4.769	

* Suprafața este determinată în planul de proiecție Stereo 70.



Date referitoare la teren

Crt	Categorie folosință	Intravilan	Suprafața (mp)	Tarla	Parcelă	Nr. topo	Observații / Referințe
1	faneata	NU	4.769	-	-	-	Bucetina, Nr. Cad. 994, din planul cadastral 1:2880, editia 1874 - Cuptoare

Lungime Segmente

1) Valorile lungimilor segmentelor sunt obținute din proiecție în plan.

Punct început	X / Y	Punct sfârșit	X / Y	Lungime segment (** (m)
1	285.422,912 394.230,176	2	285.401,66 394.217,393	24.8
2	285.401,66 394.217,393	3	285.381,55 394.204,804	23.725
3	285.381,55 394.204,804	4	285.398,316 394.177,836	31.755
4	285.398,316 394.177,836	5	285.445,73 394.151,947	54.021
5	285.445,73 394.151,947	6	285.450,053 394.149,281	5.079

Punct început	X / Y	Punct sfârșit	X / Y	Lungime segment (** (m)
6	285.450,053 394.149,281	7	285.462,844 394.147,989	12.856
7	285.462,844 394.147,989	8	285.474,635 394.147,904	11.791
8	285.474,635 394.147,904	9	285.484,488 394.148,588	9.876
9	285.484,488 394.148,588	10	285.478,312 394.167,356	19.758
10	285.478,312 394.167,356	11	285.468,97 394.185,406	20.323
11	285.468,97 394.185,406	12	285.456,127 394.201,775	20.806
12	285.456,127 394.201,775	13	285.433,864 394.236,946	41.625
13	285.433,864 394.236,946	1	285.422,912 394.230,176	12.876

** Lungimile segmentelor sunt determinate în planul de proiecție Stereo 70 și sunt rotunjite la 1 milimetru.

*** Distanța dintre puncte este formată din segmente cumulate ce sunt mai mici decât valoarea 1 milimetru.

**DATE DESPRE IMOBILUL NR. 646**

Oficiul de Cadastru și Publicitate Imobiliară CARAS-SEVERIN
Biroul de Cadastru și Publicitate Imobiliară Caransebes

A. Partea I. Descrierea imobilului

TEREN Extravilan

Adresa: Jud. Caraș-Severin

Nr. Crt	Nr cadastral Nr. topografic	Suprafața* (mp)	Observații / Referințe
A1		3.914	Sector cadastral:48 Teren neimprijmit;

B. Partea II. Proprietari și acte

Inscrieri privitoare la dreptul de proprietate și alte drepturi reale		Referințe
107 / 20/04/2023		
Act Normativ nr. 7, din 13/03/1996 emis de Parlamentul Romaniei;		
B1	Intabulare, drept de PROPRIETATE, dobandit prin Lege, cota actuala 1/1 1) NEIDENTIFICAT NEIDENTIFICAT	A1
Act Normativ nr. 7, din 13/03/1996 emis de Parlamentul Romaniei (Adeverinta nr. 1084/30.03.2023, emisa de Primaria Comunei Cornea);		
B2	Se noteaza posesia factica in favoarea lui 1) ILESCU ELVIRA	A1

C. Partea III. SARCINI .

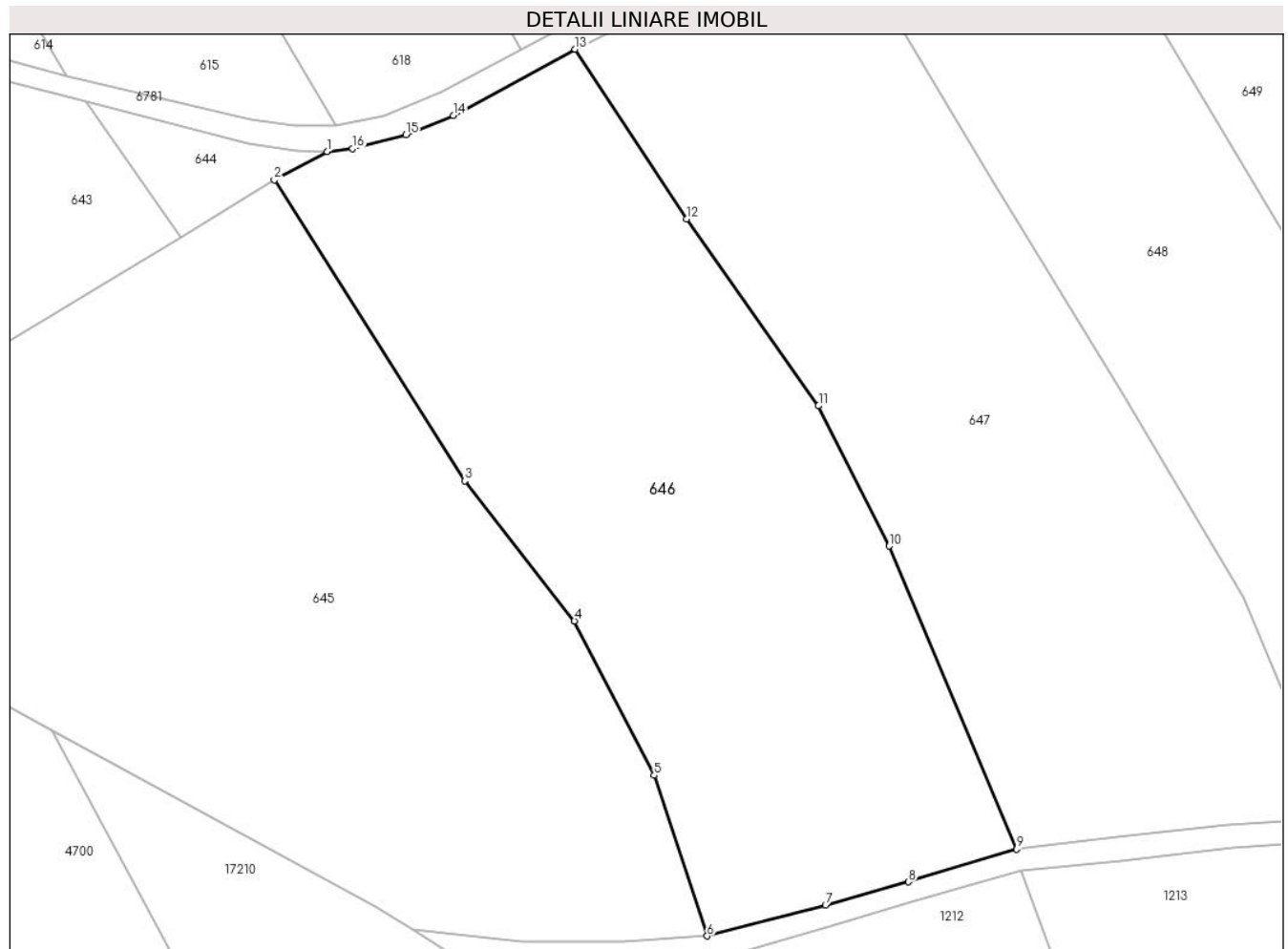
Inscrieri privind dezmembramintele dreptului de proprietate, drepturi reale de garanție și sarcini	Referințe
NU SUNT	

Anexa Nr. 1 La Partea I

Teren

Nr cadastral	Suprafața (mp)*	Observații / Referințe
	3.914	

* Suprafața este determinată în planul de proiecție Stereo 70.



Date referitoare la teren

Crt	Categorie folosință	Intravilan	Suprafața (mp)	Tarla	Parcelă	Nr. topo	Observații / Referințe
1	faneata	NU	3.914	-	-	-	Bucetina, Nr. Cad. 993, din planul cadastral 1:2880, editia 1874 - Cuptoare

Lungime Segmente

1) Valorile lungimilor segmentelor sunt obținute din proiecție în plan.

Punct început	X / Y	Punct sfârșit	X / Y	Lungime segment (** (m)
1	285.440,031 394.240,287	2	285.433,864 394.236,946	7.014
2	285.433,864 394.236,946	3	285.456,127 394.201,775	41.625
3	285.456,127 394.201,775	4	285.468,97 394.185,406	20.806
4	285.468,97 394.185,406	5	285.478,312 394.167,356	20.323
5	285.478,312 394.167,356	6	285.484,488 394.148,588	19.758

Punct început	X / Y	Punct sfârşit	X / Y	Lungime segment (** (m)
6	285.484,488 394.148,588	7	285.498,34 394.152,223	14.321
7	285.498,34 394.152,223	8	285.508,057 394.154,913	10.083
8	285.508,057 394.154,913	9	285.520,706 394.158,742	13.216
9	285.520,706 394.158,742	10	285.505,796 394.194,16	38.428
10	285.505,796 394.194,16	11	285.497,522 394.210,558	18.367
11	285.497,522 394.210,558	12	285.482,077 394.232,41	26.759
12	285.482,077 394.232,41	13	285.469,051 394.252,228	23.716
13	285.469,051 394.252,228	14	285.454,812 394.244,484	16.209
14	285.454,812 394.244,484	15	285.449,248 394.242,237	6.0
15	285.449,248 394.242,237	16	285.443,039 394.240,601	6.421
16	285.443,039 394.240,601	1	285.440,031 394.240,287	3.024

** Lungimile segmentelor sunt determinate în planul de proiecţie Stereo 70 şi sunt rotunjite la 1 milimetru.

*** Distanţa dintre puncte este formată din segmente cumulate ce sunt mai mici decât valoarea 1 milimetru.

**DATE DESPRE IMOBILUL NR. 647**

Oficiul de Cadastru și Publicitate Imobiliară CARAS-SEVERIN
Biroul de Cadastru și Publicitate Imobiliară Caransebes

A. Partea I. Descrierea imobilului

TEREN Extravilan

Adresa: Jud. Caraș-Severin

Nr. Crt	Nr cadastral Nr. topografic	Suprafața* (mp)	Observații / Referințe
A1		3.746	Sector cadastral:48 Teren neimprijmit;

B. Partea II. Proprietari și acte

Inscrieri privitoare la dreptul de proprietate și alte drepturi reale		Referințe
108 / 20/04/2023		
Act Normativ nr. 7, din 13/03/1996 emis de Parlamentul Romaniei;		
B1	Intabulare, drept de PROPRIETATE, dobandit prin Lege, cota actuala 1/1 1) NEIDENTIFICAT NEIDENTIFICAT	A1
Act Normativ nr. 7, din 13/03/1996 emis de Parlamentul Romaniei (Adeverinta nr. 970/30.03.2023, emisa de Primaria Comunei Cornea);		
B2	Se noteaza posesia factica in favoarea lui 1) ILIESCU VETA	A1

C. Partea III. SARCINI .

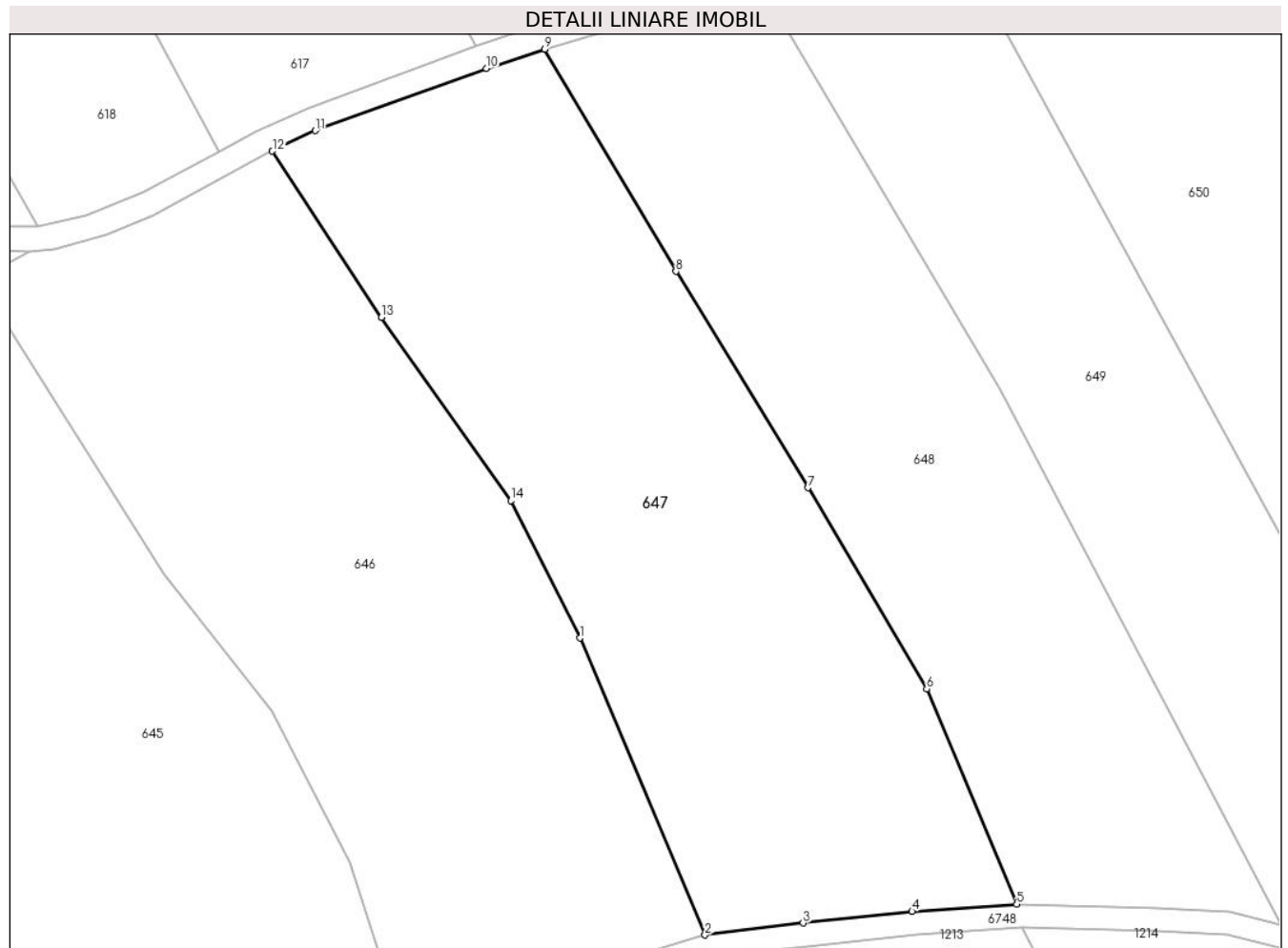
Inscrieri privind dezmembramintele dreptului de proprietate, drepturi reale de garanție și sarcini	Referințe
NU SUNT	

Anexa Nr. 1 La Partea I

Teren

Nr cadastral	Suprafața (mp)*	Observații / Referințe
	3.746	

* Suprafața este determinată în planul de proiecție Stereo 70.



Date referitoare la teren

Crt	Categorie folosință	Intravilan	Suprafața (mp)	Tarla	Parcelă	Nr. topo	Observații / Referințe
1	faneata	NU	3.746	-	-	-	Bucetina, Nr. Cad. Partial 990, din planul cadastral 1:2880, editia 1874 - Cuptoare

Lungime Segmente

1) Valorile lungimilor segmentelor sunt obținute din proiecție în plan.

Punct început	X / Y	Punct sfârșit	X / Y	Lungime segment (** (m)
1	285.505,796 394.194,16	2	285.520,706 394.158,742	38.428
2	285.520,706 394.158,742	3	285.532,448 394.160,167	11.829
3	285.532,448 394.160,167	4	285.545,444 394.161,554	13.069
4	285.545,444 394.161,554	5	285.557,935 394.162,413	12.521
5	285.557,935 394.162,413	6	285.547,196 394.188,104	27.845

Punct început	X / Y	Punct sfârşit	X / Y	Lungime segment (** (m)
6	285.547,196 394.188,104	7	285.532,992 394.212,07	27.859
7	285.532,992 394.212,07	8	285.517,251 394.237,88	30.231
8	285.517,251 394.237,88	9	285.501,588 394.264,387	30.789
9	285.501,588 394.264,387	10	285.494,609 394.262,111	7.341
10	285.494,609 394.262,111	11	285.474,184 394.254,664	21.74
11	285.474,184 394.254,664	12	285.469,051 394.252,228	5.682
12	285.469,051 394.252,228	13	285.482,077 394.232,41	23.716
13	285.482,077 394.232,41	14	285.497,522 394.210,558	26.759
14	285.497,522 394.210,558	1	285.505,796 394.194,16	18.367

** Lungimile segmentelor sunt determinate în planul de proiecție Stereo 70 și sunt rotunjite la 1 milimetru.

*** Distanța dintre puncte este formată din segmente cumulate ce sunt mai mici decât valoarea 1 milimetru.

**DATE DESPRE IMOBILUL NR. 648**

Oficiul de Cadastru și Publicitate Imobiliară CARAS-SEVERIN
Biroul de Cadastru și Publicitate Imobiliară Caransebes

A. Partea I. Descrierea imobilului

TEREN Extravilan

Adresa: Jud. Caraș-Severin

Nr. Crt	Nr cadastral Nr. topografic	Suprafața* (mp)	Observații / Referințe
A1		3.154	Sector cadastral:48 Teren neimprejmit;

B. Partea II. Proprietari și acte

Inscrieri privitoare la dreptul de proprietate și alte drepturi reale		Referințe
109 / 20/04/2023		
Act Normativ nr. 7, din 13/03/1996 emis de Parlamentul Romaniei;		
B1	Intabulare, drept de PROPRIETATE, dobandit prin Lege, cota actuala 1/1 1) NEIDENTIFICAT NEIDENTIFICAT	A1
Act Normativ nr. 7, din 13/03/1996 emis de Parlamentul Romaniei (Adeverinta nr. 1279/10.04.2023, emisa de Primaria Comunei Cornea);		
B2	Se noteaza posesia factica in favoarea lui 1) JURESCU STEFAN	A1

C. Partea III. SARCINI .

Inscrieri privind dezmembramintele dreptului de proprietate, drepturi reale de garanție și sarcini	Referințe
NU SUNT	

Anexa Nr. 1 La Partea I

Teren

Nr cadastral	Suprafața (mp)*	Observații / Referințe
	3.154	

* Suprafața este determinată în planul de proiecție Stereo 70.



Date referitoare la teren

Crt	Categorie folosință	Intravilan	Suprafața (mp)	Tarla	Parcelă	Nr. topo	Observații / Referințe
1	faneata	NU	3.154	-	-	-	Bucetina, Nr. Cad. Partial 989, din planul cadastral 1:2880, editia 1874 - Cuptoare

Lungime Segmente

1) Valorile lungimilor segmentelor sunt obținute din proiecție în plan.

Punct început	X / Y	Punct sfârșit	X / Y	Lungime segment (** (m)
1	285.547,196 394.188,104	2	285.557,935 394.162,413	27.845
2	285.557,935 394.162,413	3	285.574,599 394.161,976	16.669
3	285.574,599 394.161,976	4	285.583,329 394.161,469	8.745
4	285.583,329 394.161,469	5	285.589,614 394.159,915	6.474
5	285.589,614 394.159,915	6	285.556,049 394.223,74	72.113

Punct început	X / Y	Punct sfârşit	X / Y	Lungime segment (** (m)
6	285.556,049 394.223,74	7	285.526,04 394.274,225	58.731
7	285.526,04 394.274,225	8	285.516,412 394.268,997	10.956
8	285.516,412 394.268,997	9	285.512,19 394.267,508	4.477
9	285.512,19 394.267,508	10	285.501,588 394.264,387	11.052
10	285.501,588 394.264,387	11	285.517,251 394.237,88	30.789
11	285.517,251 394.237,88	12	285.532,992 394.212,07	30.231
12	285.532,992 394.212,07	1	285.547,196 394.188,104	27.859

** Lungimile segmentelor sunt determinate în planul de proiecţie Stereo 70 şi sunt rotunjite la 1 milimetru.

*** Distanţa dintre puncte este formată din segmente cumulate ce sunt mai mici decât valoarea 1 milimetru.

**DATE DESPRE IMOBILUL NR. 649**

Oficiul de Cadastru și Publicitate Imobiliară CARAS-SEVERIN
Biroul de Cadastru și Publicitate Imobiliară Caransebes

A. Partea I. Descrierea imobilului

TEREN Extravilan

Adresa: Jud. Caraș-Severin

Nr. Crt	Nr cadastral Nr. topografic	Suprafața* (mp)	Observații / Referințe
A1		3.075	Sector cadastral:48 Teren neimprijmit;

B. Partea II. Proprietari și acte

Inscrieri privitoare la dreptul de proprietate și alte drepturi reale		Referințe
110 / 20/04/2023		
Act Normativ nr. 7, din 13/03/1996 emis de Parlamentul Romaniei;		
B1	Intabulare, drept de PROPRIETATE, dobandit prin Lege, cota actuala 1/1 1) NEIDENTIFICAT NEIDENTIFICAT	A1
Act Normativ nr. 7, din 13/03/1996 emis de Parlamentul Romaniei (Adeverinta nr. 1083/30.03.2023, emisa de Primaria Comunei Cornea);		
B2	Se noteaza posesia factica in favoarea lui 1) CRISTESCU ZARIA	A1

C. Partea III. SARCINI .

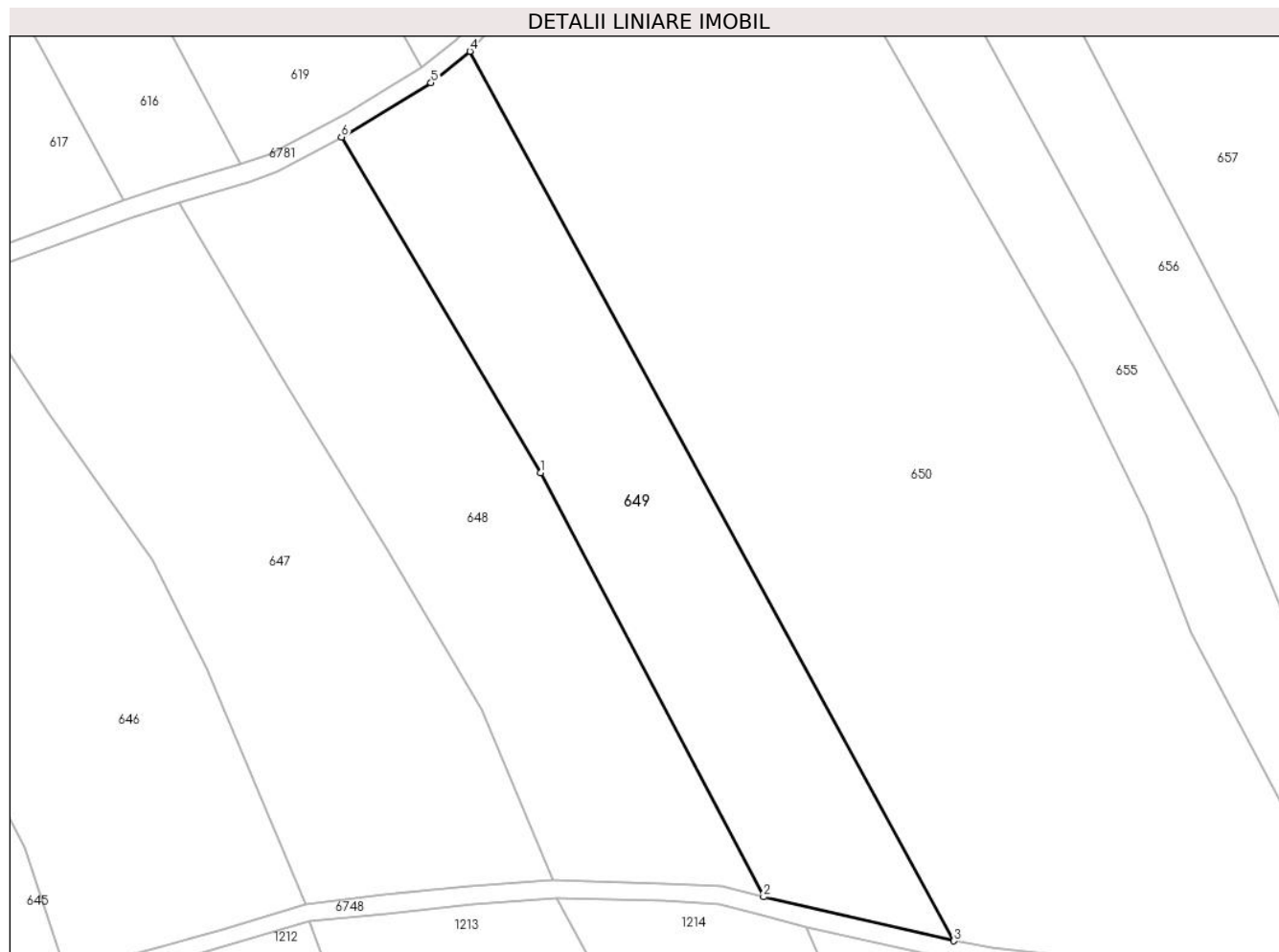
Inscrieri privind dezmembramintele dreptului de proprietate, drepturi reale de garanție și sarcini	Referințe
NU SUNT	

Anexa Nr. 1 La Partea I

Teren

Nr cadastral	Suprafața (mp)*	Observații / Referințe
	3.075	

* Suprafața este determinată în planul de proiecție Stereo 70.



Date referitoare la teren

Crt	Categorie folosință	Intra vilan	Suprafața (mp)	Tarla	Parcelă	Nr. topo	Observații / Referințe
1	faneata	NU	3.075	-	-	-	Bucetina, Nr. Cad. 988, din planul cadastral 1:2880, editia 1874 - Cuptoare

Lungime Segmente

1) Valorile lungimilor segmentelor sunt obținute din proiecție în plan.

Punct început	X / Y	Punct sfârșit	X / Y	Lungime segment (** (m)
1	285.556,049 394.223,74	2	285.589,614 394.159,915	72.113
2	285.589,614 394.159,915	3	285.618,286 394.153,285	29.428
3	285.618,286 394.153,285	4	285.545,396 394.287,134	152.409
4	285.545,396 394.287,134	5	285.539,549 394.282,384	7.534
5	285.539,549 394.282,384	6	285.526,04 394.274,225	15.781

Punct început	X / Y	Punct sfârșit	X / Y	Lungime segment (** (m)
6	285.526,04 394.274,225	1	285.556,049 394.223,74	58.731

** Lungimile segmentelor sunt determinate în planul de proiecție Stereo 70 și sunt rotunjite la 1 milimetru.

*** Distanța dintre puncte este formată din segmente cumulate ce sunt mai mici decât valoarea 1 milimetru.

**DATE DESPRE IMOBILUL NR. 650**

Oficiul de Cadastru și Publicitate Imobiliară CARAS-SEVERIN
Biroul de Cadastru și Publicitate Imobiliară Caransebes

A. Partea I. Descrierea imobilului

TEREN Extravilan

Adresa: Jud. Caraș-Severin

Nr. Crt	Nr cadastral Nr. topografic	Suprafața* (mp)	Observații / Referințe
A1		9.811	Sector cadastral:48 Teren neimpregmuit;

B. Partea II. Proprietari și acte

Inscrieri privitoare la dreptul de proprietate și alte drepturi reale		Referințe
111 / 20/04/2023		
Act Normativ nr. 7, din 13/03/1996 emis de Parlamentul Romaniei;		
B1	Intabulare, drept de PROPRIETATE, dobandit prin Lege, cota actuala 1/1 1) NEIDENTIFICAT NEIDENTIFICAT	A1
Act Normativ nr. 7, din 13/03/1996 emis de Parlamentul Romaniei (Adeverinta nr. 1082/30.03.2023, emisa de Primaria Comunei Cornea);		
B2	Se noteaza posesia factica in favoarea lui 1) CRISTESCU ION	A1

C. Partea III. SARCINI .

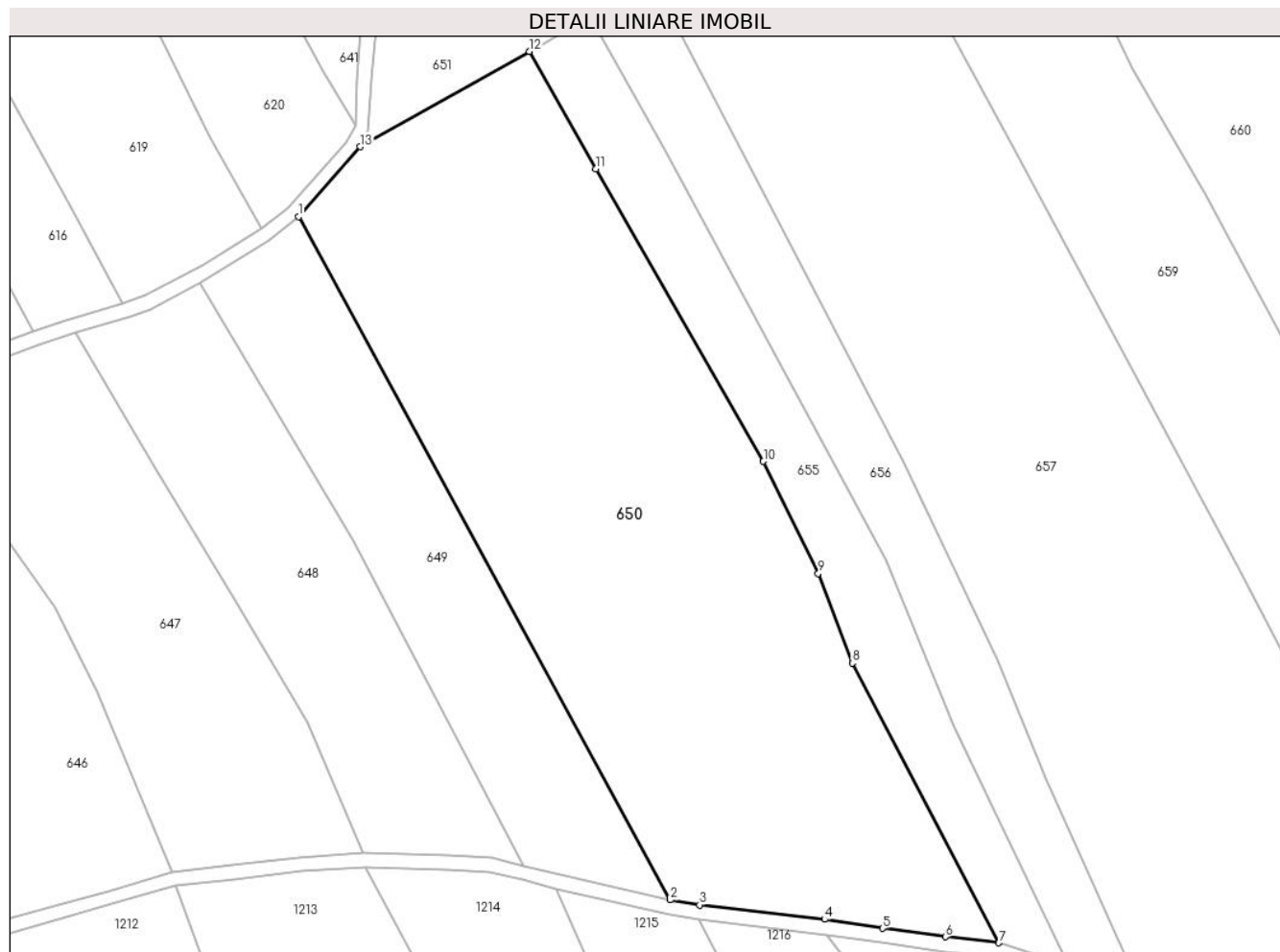
Inscrieri privind dezmembramintele dreptului de proprietate, drepturi reale de garanție și sarcini	Referințe
NU SUNT	

Anexa Nr. 1 La Partea I

Teren

Nr cadastral	Suprafața (mp)*	Observații / Referințe
	9.811	

* Suprafața este determinată în planul de proiecție Stereo 70.



Date referitoare la teren

Crt	Categorie folosință	Intravilan	Suprafața (mp)	Tarla	Parcelă	Nr. topo	Observații / Referințe
1	livada	NU	2.300	-	-	-	Bucetina, Nr. Cad. 984; 985; 986, din planul cadastral 1:2880, editia 1874 - Cuptoare
2	faneata	NU	7.511	-	-	-	Bucetina, Nr. Cad. 984; 985; 986, din planul cadastral 1:2880, editia 1874 - Cuptoare

Lungime Segmente

1) Valorile lungimilor segmentelor sunt obținute din proiecție în plan.

Punct început	X / Y	Punct sfârșit	X / Y	Lungime segment (** (m))
1	285.545,396 394.287,134	2	285.618,286 394.153,285	152.409
2	285.618,286 394.153,285	3	285.624,075 394.152,32	5.87
3	285.624,075 394.152,32	4	285.648,572 394.149,493	24.659

Punct început	X / Y	Punct sfârșit	X / Y	Lungime segment (** (m)
4	285.648,572 394.149,493	5	285.659,964 394.147,728	11.528
5	285.659,964 394.147,728	6	285.672,304 394.146,056	12.453
6	285.672,304 394.146,056	7	285.682,756 394.144,904	10.515
7	285.682,756 394.144,904	8	285.654,012 394.199,669	61.85
8	285.654,012 394.199,669	9	285.647,342 394.217,284	18.835
9	285.647,342 394.217,284	10	285.636,583 394.239,216	24.429
10	285.636,583 394.239,216	11	285.603,767 394.296,518	66.034
11	285.603,767 394.296,518	12	285.590,649 394.319,534	26.492
12	285.590,649 394.319,534	13	285.557,539 394.300,85	38.018
13	285.557,539 394.300,85	1	285.545,396 394.287,134	18.318

** Lungimile segmentelor sunt determinate în planul de proiecție Stereo 70 și sunt rotunjite la 1 milimetru.

*** Distanța dintre puncte este formată din segmente cumulate ce sunt mai mici decât valoarea 1 milimetru.

**DATE DESPRE IMOBILUL NR. 651**

Oficiul de Cadastru și Publicitate Imobiliară CARAS-SEVERIN
Biroul de Cadastru și Publicitate Imobiliară Caransebes

A. Partea I. Descrierea imobilului

TEREN Extravilan

Adresa: Jud. Caraș-Severin

Nr. Crt	Nr cadastral Nr. topografic	Suprafața* (mp)	Observații / Referințe
A1		3.027	Sector cadastral:48 Teren neimprijmit;

B. Partea II. Proprietari și acte

Inscrieri privitoare la dreptul de proprietate și alte drepturi reale		Referințe
112 / 20/04/2023		
Act Normativ nr. 7, din 13/03/1996 emis de Parlamentul Romaniei;		
B1	Intabulare, drept de PROPRIETATE, dobandit prin Lege, cota actuala 1/1 1) NEIDENTIFICAT NEIDENTIFICAT	A1
Act Normativ nr. 7, din 13/03/1996 emis de Parlamentul Romaniei (Adeverinta nr. 1079/30.03.2023, emisa de Primaria Comunei Cornea);		
B2	Se noteaza posesia factica in favoarea lui 1) LAZARESCU PETRU	A1

C. Partea III. SARCINI .

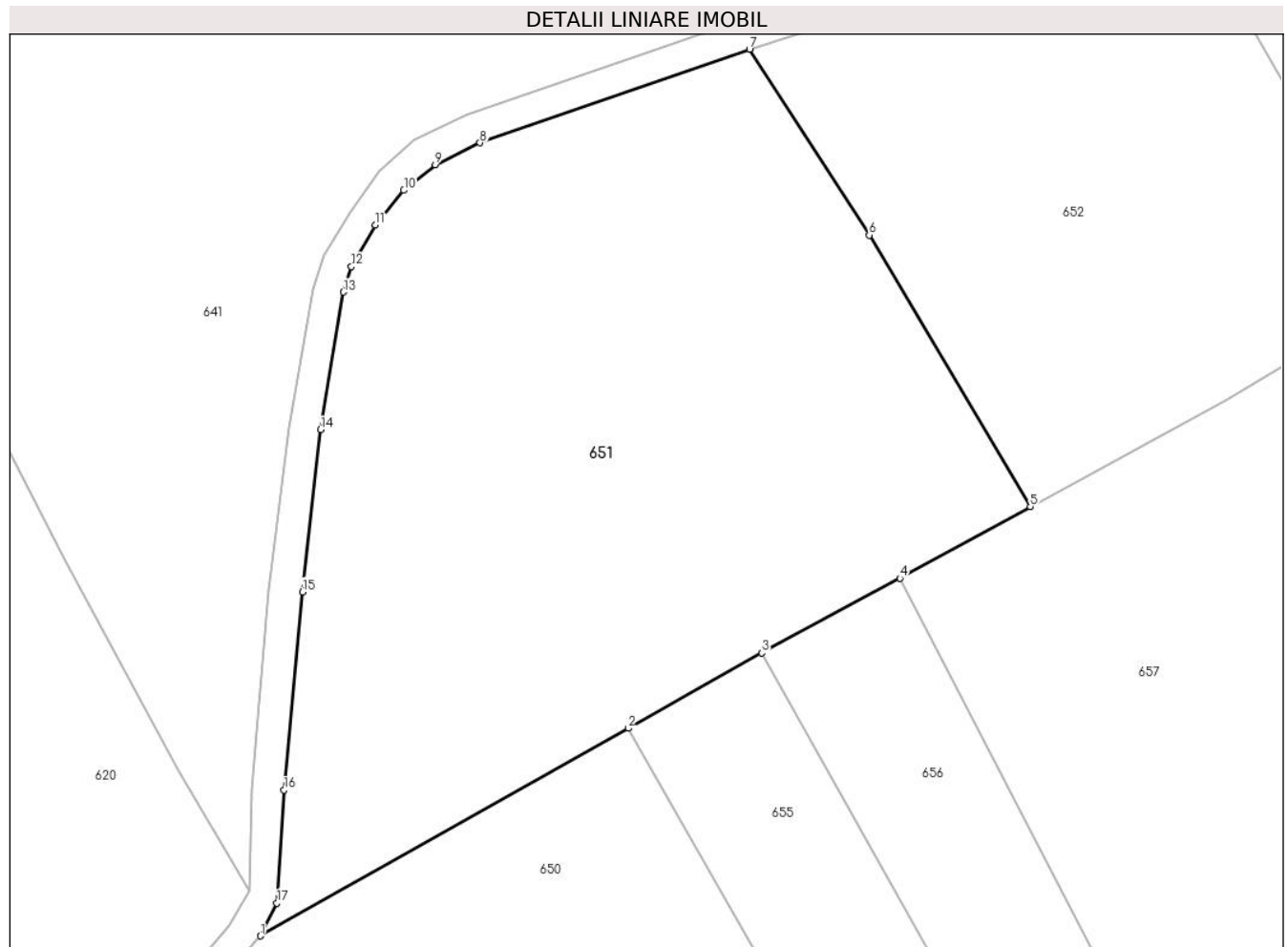
Inscrieri privind dezmembramintele dreptului de proprietate, drepturi reale de garanție și sarcini	Referințe
NU SUNT	

Anexa Nr. 1 La Partea I

Teren

Nr cadastral	Suprafața (mp)*	Observații / Referințe
	3.027	

* Suprafața este determinată în planul de proiecție Stereo 70.



Date referitoare la teren

Crt	Categorie folosință	Intravilan	Suprafața (mp)	Tarla	Parcelă	Nr. topo	Observații / Referințe
1	faneata	NU	3.027	-	-	-	Bucetina, Nr. Cad. 981; Partial 982, din planul cadastral 1:2880, editia 1874 - Cuptoare

Lungime Segmente

1) Valorile lungimilor segmentelor sunt obținute din proiecție în plan.

Punct început	X / Y	Punct sfârșit	X / Y	Lungime segment (** (m)
1	285.557,539 394.300,85	2	285.590,649 394.319,534	38.018
2	285.590,649 394.319,534	3	285.602,664 394.326,319	13.799
3	285.602,664 394.326,319	4	285.615,12 394.333,037	14.152
4	285.615,12 394.333,037	5	285.626,873 394.339,474	13.4
5	285.626,873 394.339,474	6	285.612,353 394.363,911	28.425

Punct început	X / Y	Punct sfârșit	X / Y	Lungime segment (** (m)
6	285.612,353 394.363,911	7	285.601,579 394.380,639	19.897
7	285.601,579 394.380,639	8	285.577,304 394.372,213	25.696
8	285.577,304 394.372,213	9	285.573,267 394.370,23	4.498
9	285.573,267 394.370,23	10	285.570,441 394.367,943	3.635
10	285.570,441 394.367,943	11	285.567,889 394.364,81	4.041
11	285.567,889 394.364,81	12	285.565,73 394.361,08	4.31
12	285.565,73 394.361,08	13	285.564,989 394.358,788	2.409
13	285.564,989 394.358,788	14	285.562,945 394.346,402	12.553
14	285.562,945 394.346,402	15	285.561,298 394.331,809	14.686
15	285.561,298 394.331,809	16	285.559,648 394.313,96	17.924
16	285.559,648 394.313,96	17	285.559,011 394.303,804	10.176
17	285.559,011 394.303,804	1	285.557,539 394.300,85	3.3

** Lungimile segmentelor sunt determinate în planul de proiecție Stereo 70 și sunt rotunjite la 1 milimetru.

*** Distanța dintre puncte este formată din segmente cumulate ce sunt mai mici decât valoarea 1 milimetru.

**DATE DESPRE IMOBILUL NR. 652**

Oficiul de Cadastru și Publicitate Imobiliară CARAS-SEVERIN
Biroul de Cadastru și Publicitate Imobiliară Caransebes

A. Partea I. Descrierea imobilului

TEREN Extravilan

Adresa: Jud. Caraș-Severin

Nr. Crt	Nr cadastral Nr. topografic	Suprafața* (mp)	Observații / Referințe
A1		1.637	Sector cadastral:48 Teren neimprijmit;

B. Partea II. Proprietari și acte

Inscrieri privitoare la dreptul de proprietate și alte drepturi reale		Referințe
113 / 20/04/2023		
Act Normativ nr. 7, din 13/03/1996 emis de Parlamentul Romaniei;		
B1	Intabulare, drept de PROPRIETATE, dobandit prin Lege, cota actuala 1/1 1) NEIDENTIFICAT NEIDENTIFICAT	A1
Act Normativ nr. 7, din 13/03/1996 emis de Parlamentul Romaniei (Adeverinta nr. 1078/30.03.2023, emisa de Primaria Comunei Cornea);		
B2	Se noteaza posesia factica in favoarea lui 1) OLARIU IOAN	A1

C. Partea III. SARCINI .

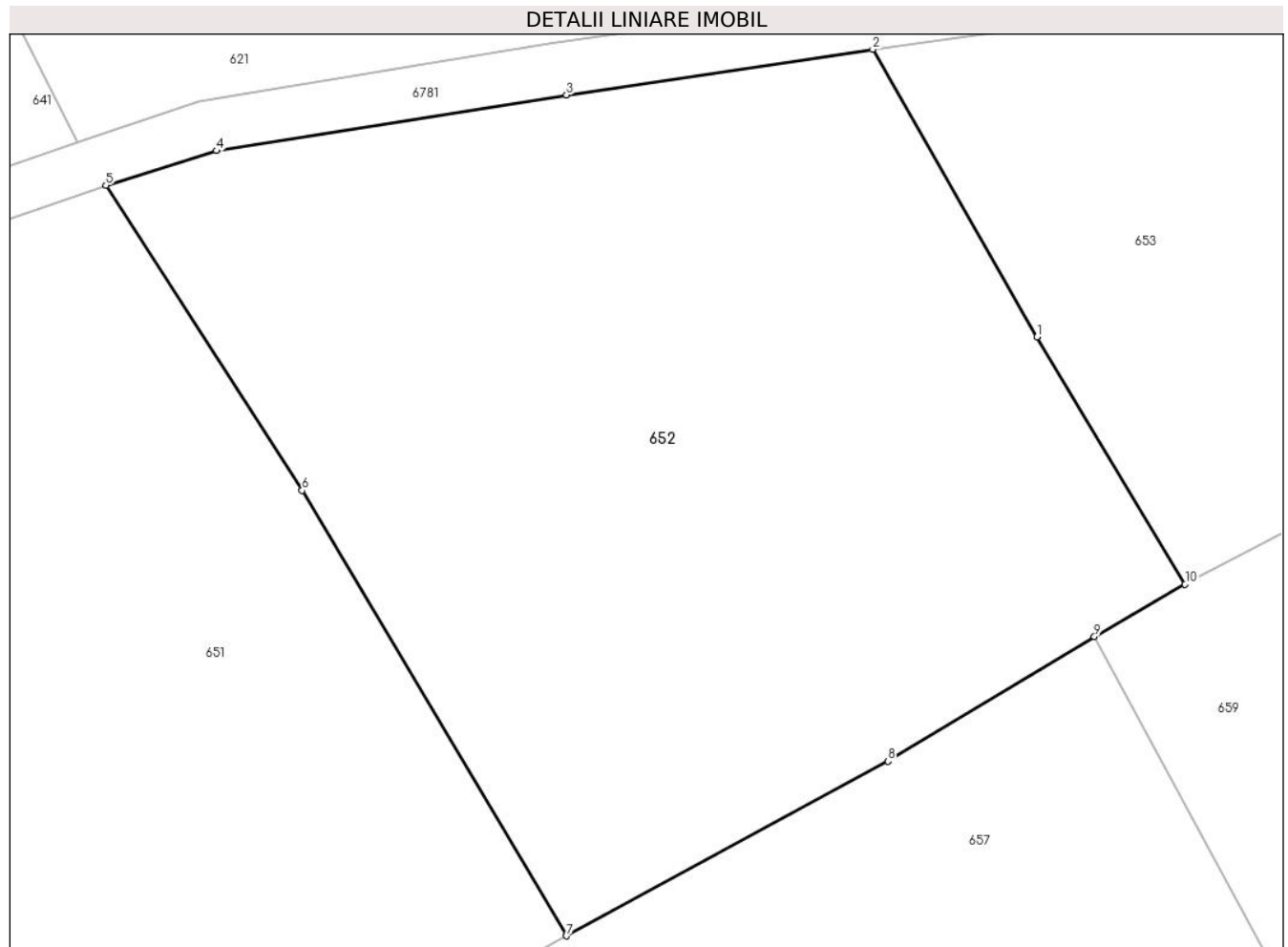
Inscrieri privind dezmembramintele dreptului de proprietate, drepturi reale de garanție și sarcini	Referințe
NU SUNT	

Anexa Nr. 1 La Partea I

Teren

Nr cadastral	Suprafața (mp)*	Observații / Referințe
	1.637	

* Suprafața este determinată în planul de proiecție Stereo 70.



Date referitoare la teren

Crt	Categorie folosință	Intravilan	Suprafața (mp)	Tarla	Parcelă	Nr. topo	Observații / Referințe
1	faneata	NU	1.637	-	-	-	Bucetina, Nr. Cad. 980, din planul cadastral 1:2880, editia 1874 - Cuptoare

Lungime Segmente

1) Valorile lungimilor segmentelor sunt obținute din proiecție în plan.

Punct început	X / Y	Punct sfârșit	X / Y	Lungime segment (** (m)
1	285.652,687 394.372,323	2	285.643,679 394.388,103	18.17
2	285.643,679 394.388,103	3	285.626,867 394.385,601	16.997
3	285.626,867 394.385,601	4	285.607,656 394.382,537	19.454
4	285.607,656 394.382,537	5	285.601,579 394.380,639	6.366
5	285.601,579 394.380,639	6	285.612,353 394.363,911	19.897

Punct început	X / Y	Punct sfârșit	X / Y	Lungime segment (** (m)
6	285.612,353 394.363,911	7	285.626,873 394.339,474	28.425
7	285.626,873 394.339,474	8	285.644,503 394.349,049	20.062
8	285.644,503 394.349,049	9	285.655,841 394.355,889	13.242
9	285.655,841 394.355,889	10	285.660,821 394.358,77	5.753
10	285.660,821 394.358,77	1	285.652,687 394.372,323	15.806

** Lungimile segmentelor sunt determinate în planul de proiecție Stereo 70 și sunt rotunjite la 1 milimetru.

*** Distanța dintre puncte este formată din segmente cumulate ce sunt mai mici decât valoarea 1 milimetru.

**DATE DESPRE IMOBILUL NR. 653**

Oficiul de Cadastru și Publicitate Imobiliară CARAS-SEVERIN
Biroul de Cadastru și Publicitate Imobiliară Caransebes

A. Partea I. Descrierea imobilului

TEREN Extravilan

Adresa: Jud. Caraș-Severin

Nr. Crt	Nr cadastral Nr. topografic	Suprafața* (mp)	Observații / Referințe
A1		954	Sector cadastral:48 Teren neimprijmit;

B. Partea II. Proprietari și acte

Inscrieri privitoare la dreptul de proprietate și alte drepturi reale		Referințe
114 / 20/04/2023		
Act Normativ nr. 7, din 13/03/1996 emis de Parlamentul Romaniei;		
B1	Intabulare, drept de PROPRIETATE, dobandit prin Lege, cota actuala 1/1 1) NEIDENTIFICAT NEIDENTIFICAT	A1
Act Normativ nr. 7, din 13/03/1996 emis de Parlamentul Romaniei (Adeverinta nr.1280/10.04.2023 emisa de Primaria Comunei Cornea);		
B2	Se noteaza posesia factica in favoarea lui 1) PANDEI GHEORGHE	A1

C. Partea III. SARCINI .

Inscrieri privind dezmembramintele dreptului de proprietate, drepturi reale de garanție și sarcini	Referințe
NU SUNT	

Anexa Nr. 1 La Partea I

Teren

Nr cadastral	Suprafața (mp)*	Observații / Referințe
	954	

* Suprafața este determinată în planul de proiecție Stereo 70.



Date referitoare la teren

Crt	Categorie folosință	Intravilan	Suprafața (mp)	Tarla	Parcelă	Nr. topo	Observații / Referințe
1	faneata	NU	954	-	-	-	Bucetina, Nr. Cad. Partial 964, din planul cadastral 1:2880, editia 1874 - Cuptoare

Lungime Segmente

1) Valorile lungimilor segmentelor sunt obținute din proiecție în plan.

Punct început	X / Y	Punct sfârșit	X / Y	Lungime segment (** (m)
1	285.691,031 394.376,998	2	285.682,168 394.393,275	18.533
2	285.682,168 394.393,275	3	285.654,999 394.389,646	27.41
3	285.654,999 394.389,646	4	285.643,679 394.388,103	11.425
4	285.643,679 394.388,103	5	285.652,687 394.372,323	18.17
5	285.652,687 394.372,323	6	285.660,821 394.358,77	15.806

Punct început	X / Y	Punct sfârșit	X / Y	Lungime segment (** (m)
6	285.660,821 394.358,77	7	285.669,652 394.363,406	9.974
7	285.669,652 394.363,406	8	285.682,169 394.370,964	14.622
8	285.682,169 394.370,964	1	285.691,031 394.376,998	10.722

** Lungimile segmentelor sunt determinate în planul de proiecție Stereo 70 și sunt rotunjite la 1 milimetru.

*** Distanța dintre puncte este formată din segmente cumulate ce sunt mai mici decât valoarea 1 milimetru.

**DATE DESPRE IMOBILUL NR. 654**

Oficiul de Cadastru și Publicitate Imobiliară CARAS-SEVERIN
Biroul de Cadastru și Publicitate Imobiliară Caransebes

A. Partea I. Descrierea imobilului

TEREN Extravilan

Adresa: Jud. Caraș-Severin

Nr. Crt	Nr cadastral Nr. topografic	Suprafața* (mp)	Observații / Referințe
A1		520	Sector cadastral:48 Teren neimprijmit;

B. Partea II. Proprietari și acte

Inscrieri privitoare la dreptul de proprietate și alte drepturi reale		Referințe
115 / 20/04/2023		
Act Normativ nr. 7, din 13/03/1996 emis de Parlamentul Romaniei;		
B1	Intabulare, drept de PROPRIETATE, dobandit prin Lege, cota actuala 1/1 1) NEIDENTIFICAT NEIDENTIFICAT	A1
Act Normativ nr. 7, din 13/03/1996 emis de Parlamentul Romaniei (Adeverinta nr. 1077/30.03.2023, emisa de Primaria Comunei Cornea);		
B2	Se noteaza posesia factica in favoarea lui 1) SANDRU CONSTANTIN	A1

C. Partea III. SARCINI .

Inscrieri privind dezmembramintele dreptului de proprietate, drepturi reale de garanție și sarcini	Referințe
NU SUNT	

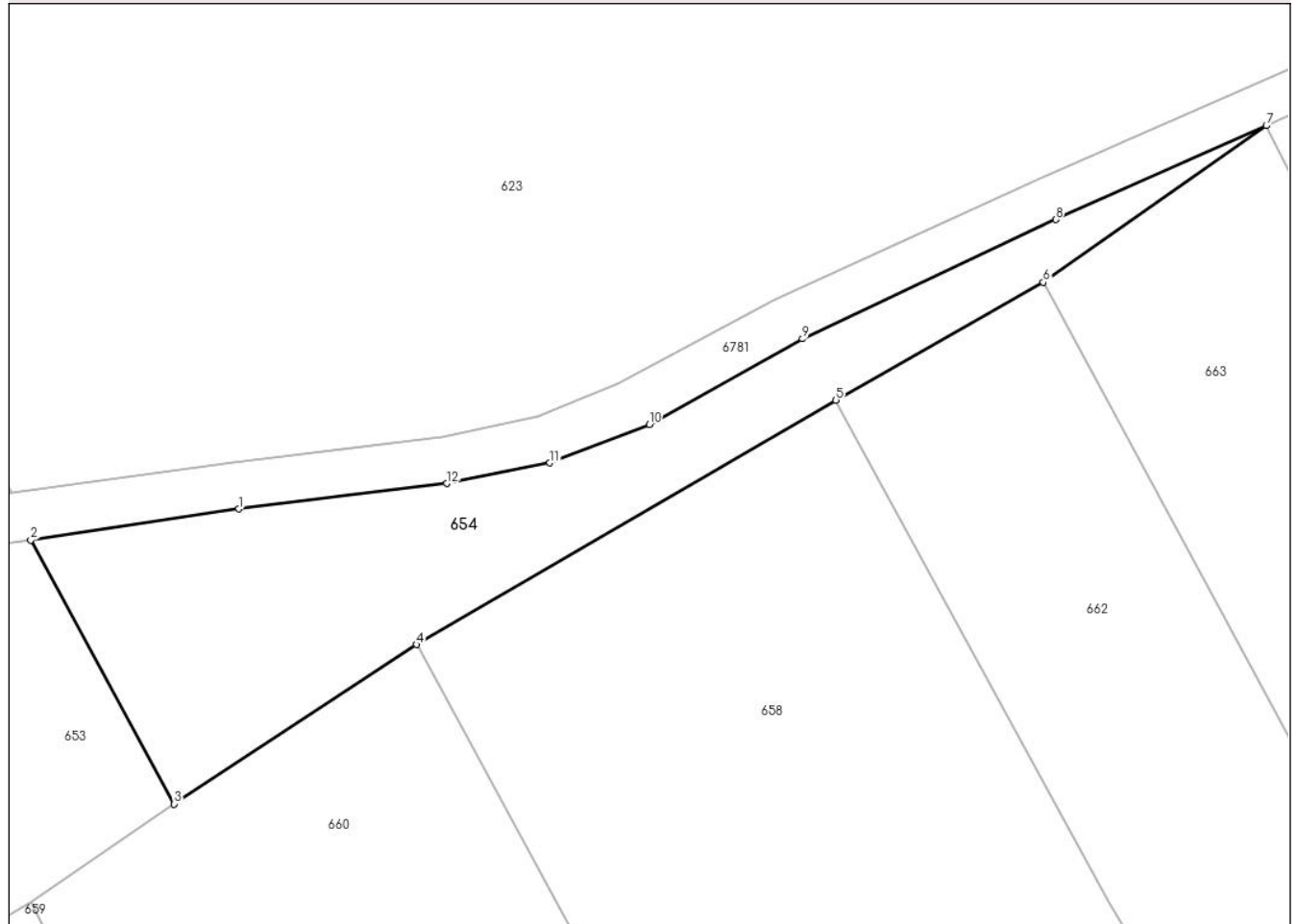
Anexa Nr. 1 La Partea I

Teren

Nr cadastral	Suprafața (mp)*	Observații / Referințe
	520	

* Suprafața este determinată în planul de proiecție Stereo 70.

DETALII LINIARE IMOBIL



Date referitoare la teren

Crt	Categorie folosință	Intravilan	Suprafața (mp)	Tarla	Parcelă	Nr. topo	Observații / Referințe
1	faneata	NU	520	-	-	-	Bucetina, Nr. Cad. Partial 963, din planul cadastral 1:2880, editia 1874 - Cuptoare

Lungime Segmente

1) Valorile lungimilor segmentelor sunt obținute din proiecție în plan.

Punct început	X / Y	Punct sfârșit	X / Y	Lungime segment (** (m)
1	285.695,009 394.395,191	2	285.682,168 394.393,275	12.984
2	285.682,168 394.393,275	3	285.691,031 394.376,998	18.533
3	285.691,031 394.376,998	4	285.705,982 394.386,825	17.891
4	285.705,982 394.386,825	5	285.731,871 394.401,908	29.962
5	285.731,871 394.401,908	6	285.744,672 394.409,175	14.72

Punct început	X / Y	Punct sfârșit	X / Y	Lungime segment (** (m)
6	285.744,672 394.409,175	7	285.758,444 394.418,835	16.823
7	285.758,444 394.418,835	8	285.745,446 394.413,044	14.23
8	285.745,446 394.413,044	9	285.729,809 394.405,687	17.281
9	285.729,809 394.405,687	10	285.720,346 394.400,407	10.836
10	285.720,346 394.400,407	11	285.714,207 394.398,035	6.581
11	285.714,207 394.398,035	12	285.707,839 394.396,76	6.494
12	285.707,839 394.396,76	1	285.695,009 394.395,191	12.926

** Lungimile segmentelor sunt determinate în planul de proiecție Stereo 70 și sunt rotunjite la 1 milimetru.

*** Distanța dintre puncte este formată din segmente cumulate ce sunt mai mici decât valoarea 1 milimetru.

**DATE DESPRE IMOBILUL NR. 655**

Oficiul de Cadastru și Publicitate Imobiliară CARAS-SEVERIN
Biroul de Cadastru și Publicitate Imobiliară Caransebes

A. Partea I. Descrierea imobilului

TEREN Extravilan

Adresa: Jud. Caraș-Severin

Nr. Crt	Nr cadastral Nr. topografic	Suprafața* (mp)	Observații / Referințe
A1		2.559	Sector cadastral:48 Teren neimprijmit;

B. Partea II. Proprietari și acte

Inscrieri privitoare la dreptul de proprietate și alte drepturi reale		Referințe
116 / 20/04/2023		
Act Normativ nr. 7, din 13/03/1996 emis de Parlamentul Romaniei;		
B1	Intabulare, drept de PROPRIETATE, dobandit prin Lege, cota actuala 1/1 1) NEIDENTIFICAT NEIDENTIFICAT	A1
Act Normativ nr. 7, din 13/03/1996 emis de Parlamentul Romaniei (Adeverinta nr. 1081/30.03.2023, emisa de Primaria Comunei Cornea);		
B2	Se noteaza posesia factica in favoarea lui 1) LAZARESCU MOISE	A1

C. Partea III. SARCINI .

Inscrieri privind dezmembramintele dreptului de proprietate, drepturi reale de garanție și sarcini	Referințe
NU SUNT	

Anexa Nr. 1 La Partea I

Teren

Nr cadastral	Suprafața (mp)*	Observații / Referințe
	2.559	

* Suprafața este determinată în planul de proiecție Stereo 70.



Date referitoare la teren

Crt	Categorie folosință	Intravilan	Suprafața (mp)	Tarla	Parcelă	Nr. topo	Observații / Referințe
1	faneata	NU	2.559	-	-	-	Bucetina, Nr. Cad. Partial 983, din planul cadastral 1:2880, editia 1874 - Cuptoare

Lungime Segmente

1) Valorile lungimilor segmentelor sunt obținute din proiecție în plan.

Punct început	X / Y	Punct sfârșit	X / Y	Lungime segment (** (m)
1	285.647,342 394.217,284	2	285.654,012 394.199,669	18.835
2	285.654,012 394.199,669	3	285.682,756 394.144,904	61.85
3	285.682,756 394.144,904	4	285.696,468 394.140,461	14.414
4	285.696,468 394.140,461	5	285.673,948 394.187,499	52.151
5	285.673,948 394.187,499	6	285.660,73 394.219,985	35.072

Punct început	X / Y	Punct sfârșit	X / Y	Lungime segment (** (m)
6	285.660,73 394.219,985	7	285.637,261 394.263,3	49.264
7	285.637,261 394.263,3	8	285.617,548 394.299,695	41.39
8	285.617,548 394.299,695	9	285.602,664 394.326,319	30.502
9	285.602,664 394.326,319	10	285.590,649 394.319,534	13.799
10	285.590,649 394.319,534	11	285.603,767 394.296,518	26.492
11	285.603,767 394.296,518	12	285.636,583 394.239,216	66.034
12	285.636,583 394.239,216	1	285.647,342 394.217,284	24.429

** Lungimile segmentelor sunt determinate în planul de proiecție Stereo 70 și sunt rotunjite la 1 milimetru.

*** Distanța dintre puncte este formată din segmente cumulate ce sunt mai mici decât valoarea 1 milimetru.

**DATE DESPRE IMOBILUL NR. 656**

Oficiul de Cadastru și Publicitate Imobiliară CARAS-SEVERIN
Biroul de Cadastru și Publicitate Imobiliară Caransebes

A. Partea I. Descrierea imobilului

TEREN Extravilan

Adresa: Jud. Caraș-Severin

Nr. Crt	Nr cadastral Nr. topografic	Suprafața* (mp)	Observații / Referințe
A1		2.629	Sector cadastral:48 Teren neimprijmit;

B. Partea II. Proprietari și acte

Inscrieri privitoare la dreptul de proprietate și alte drepturi reale	Referințe
117 / 20/04/2023	
Act Normativ nr. 7, din 13/03/1996 emis de Parlamentul Romaniei;	
B1	A1
Intabulare, drept de PROPRIETATE, dobandit prin Lege, cota actuala 1/1 1) NEIDENTIFICAT NEIDENTIFICAT	
Act Normativ nr. 7, din 13/03/1996 emis de Parlamentul Romaniei (Adeverinta nr. 1080/30.03.2023, emisa de Primaria Comunei Cornea);	
B2	A1
Se noteaza posesia factica in favoarea lui 1) SADOVAN PAUNA	

C. Partea III. SARCINI .

Inscrieri privind dezmembramintele dreptului de proprietate, drepturi reale de garanție și sarcini	Referințe
NU SUNT	

Anexa Nr. 1 La Partea I

Teren

Nr cadastral	Suprafața (mp)*	Observații / Referințe
	2.629	

* Suprafața este determinată în planul de proiecție Stereo 70.



Date referitoare la teren

Crt	Categorie folosință	Intra vilan	Suprafața (mp)	Tarla	Parcelă	Nr. topo	Observații / Referințe
1	faneata	NU	2.629	-	-	-	Bucetina, Nr. Cad. Partial 983, din planul cadastral 1:2880, editia 1874 - Cuptoare

Lungime Segmente

1) Valorile lungimilor segmentelor sunt obținute din proiecție în plan.

Punct început	X / Y	Punct sfârșit	X / Y	Lungime segment (** (m)
1	285.673,948 394.187,499	2	285.696,468 394.140,461	52.151
2	285.696,468 394.140,461	3	285.702,712 394.139,231	6.364
3	285.702,712 394.139,231	4	285.710,004 394.137,088	7.6
4	285.710,004 394.137,088	5	285.691,983 394.177,215	43.988
5	285.691,983 394.177,215	6	285.682,331 394.200,41	25.123

Punct început	X / Y	Punct sfârșit	X / Y	Lungime segment (** (m)
6	285.682,331 394.200,41	7	285.664,145 394.238,966	42.629
7	285.664,145 394.238,966	8	285.637,57 394.289,837	57.394
8	285.637,57 394.289,837	9	285.615,12 394.333,037	48.685
9	285.615,12 394.333,037	10	285.602,664 394.326,319	14.152
10	285.602,664 394.326,319	11	285.617,548 394.299,695	30.502
11	285.617,548 394.299,695	12	285.637,261 394.263,3	41.39
12	285.637,261 394.263,3	13	285.660,73 394.219,985	49.264
13	285.660,73 394.219,985	1	285.673,948 394.187,499	35.072

** Lungimile segmentelor sunt determinate în planul de proiecție Stereo 70 și sunt rotunjite la 1 milimetru.

*** Distanța dintre puncte este formată din segmente cumulate ce sunt mai mici decât valoarea 1 milimetru.

**DATE DESPRE IMOBILUL NR. 657**

Oficiul de Cadastru și Publicitate Imobiliară CARAS-SEVERIN
Biroul de Cadastru și Publicitate Imobiliară Caransebes

A. Partea I. Descrierea imobilului

TEREN Extravilan

Adresa: Jud. Caraș-Severin

Nr. Crt	Nr cadastral Nr. topografic	Suprafața* (mp)	Observații / Referințe
A1		12.112	Sector cadastral:48 Teren neimpregmuit;

B. Partea II. Proprietari și acte

Inscrieri privitoare la dreptul de proprietate și alte drepturi reale		Referințe
118 / 20/04/2023		
Act Normativ nr. 7, din 13/03/1996 emis de Parlamentul Romaniei;		
B1	Intabulare, drept de PROPRIETATE, dobandit prin Lege, cota actuala 1/1 1) NEIDENTIFICAT NEIDENTIFICAT	A1
Act Normativ nr. 7, din 13/03/1996 emis de Parlamentul Romaniei (Adeverinta nr. 1850/03.05.2023, emisa de Primaria Comunei Cornea);		
B2	Se noteaza posesia factica in favoarea lui 1) TIBERARI DUMITRU-VICHENTE	A1

C. Partea III. SARCINI .

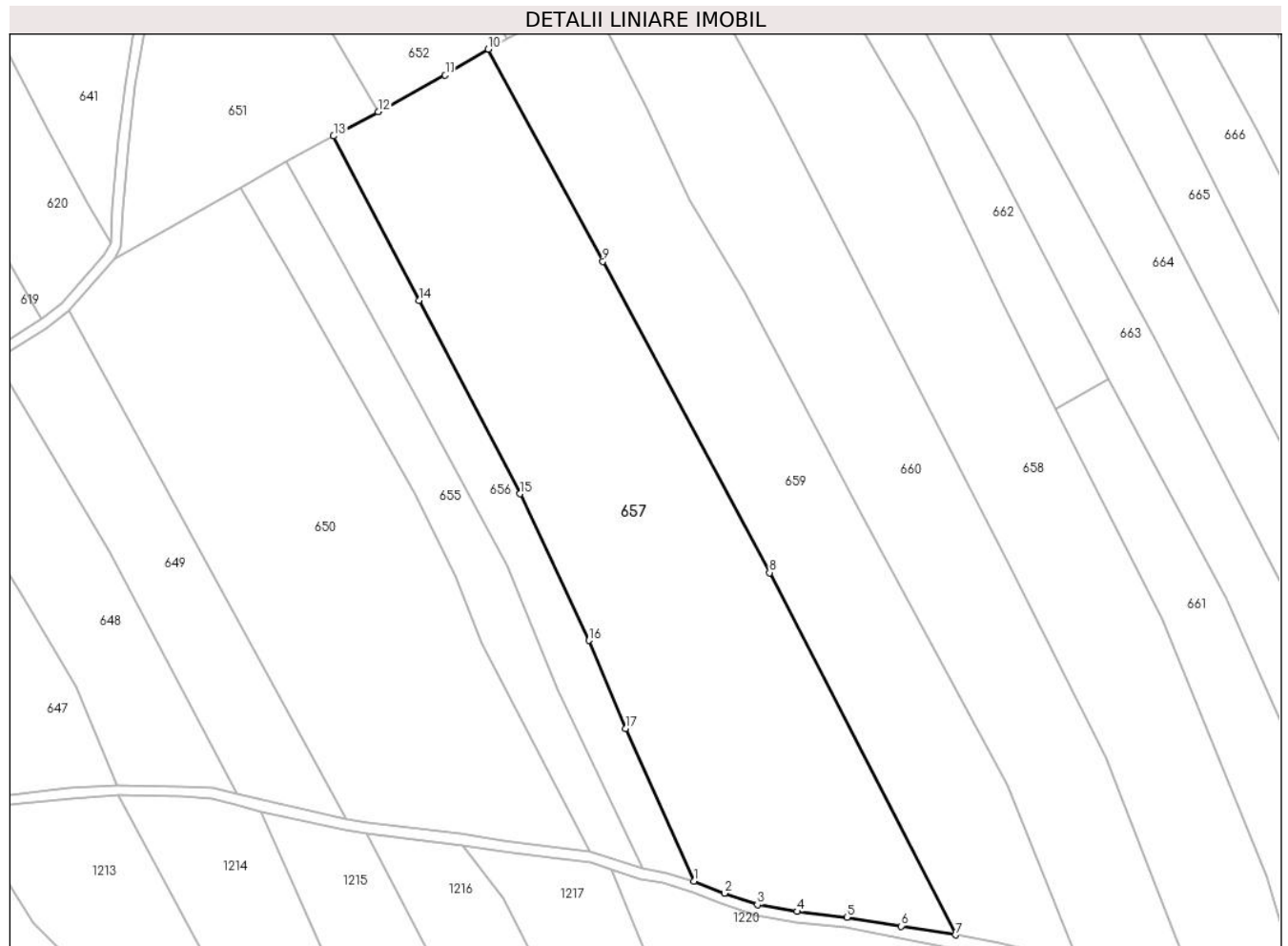
Inscrieri privind dezmembramintele dreptului de proprietate, drepturi reale de garanție și sarcini	Referințe
NU SUNT	

Anexa Nr. 1 La Partea I

Teren

Nr cadastral	Suprafața (mp)*	Observații / Referințe
	12.112	

* Suprafața este determinată în planul de proiecție Stereo 70.



Date referitoare la teren

Crt	Categorie folosință	Intravilan	Suprafața (mp)	Tarla	Parcelă	Nr. topo	Observații / Referințe
1	faneata	NU	12.112	-	-	-	Bucetina, Nr. Cad. 974; 975; 976; 977; 978; 979, din planul cadastral 1:2880, editia 1874 - Cuptoare

Lungime Segmente

1) Valorile lungimilor segmentelor sunt obținute din proiecție în plan.

Punct început	X / Y	Punct sfârșit	X / Y	Lungime segment (** (m)
1	285.710,004 394.137,088	2	285.718,014 394.133,902	8.621
2	285.718,014 394.133,902	3	285.726,718 394.130,871	9.216
3	285.726,718 394.130,871	4	285.737,148 394.129,094	10.58
4	285.737,148 394.129,094	5	285.750,29 394.127,573	13.23
5	285.750,29 394.127,573	6	285.764,575 394.125,257	14.471

Punct început	X / Y	Punct sfârşit	X / Y	Lungime segment (** (m)
6	285.764,575 394.125,257	7	285.778,86 394.122,94	14.471
7	285.778,86 394.122,94	8	285.729,901 394.218,196	107.101
8	285.729,901 394.218,196	9	285.686,023 394.300,08	92.899
9	285.686,023 394.300,08	10	285.655,841 394.355,889	63.448
10	285.655,841 394.355,889	11	285.644,503 394.349,049	13.242
11	285.644,503 394.349,049	12	285.626,873 394.339,474	20.062
12	285.626,873 394.339,474	13	285.615,12 394.333,037	13.4
13	285.615,12 394.333,037	14	285.637,57 394.289,837	48.685
14	285.637,57 394.289,837	15	285.664,145 394.238,966	57.394
15	285.664,145 394.238,966	16	285.682,331 394.200,41	42.629
16	285.682,331 394.200,41	17	285.691,983 394.177,215	25.123
17	285.691,983 394.177,215	1	285.710,004 394.137,088	43.988

** Lungimile segmentelor sunt determinate în planul de proiecţie Stereo 70 şi sunt rotunjite la 1 milimetru.

*** Distanţa dintre puncte este formată din segmente cumulate ce sunt mai mici decât valoarea 1 milimetru.

**DATE DESPRE IMOBILUL NR. 658**

Oficiul de Cadastru și Publicitate Imobiliară CARAS-SEVERIN
Biroul de Cadastru și Publicitate Imobiliară Caransebes

A. Partea I. Descrierea imobilului

TEREN Extravilan

Adresa: Jud. Caraș-Severin

Nr. Crt	Nr cadastral Nr. topografic	Suprafața* (mp)	Observații / Referințe
A1		9.348	Sector cadastral:48 Teren neimpregmuit;

B. Partea II. Proprietari și acte

Inscrieri privitoare la dreptul de proprietate și alte drepturi reale		Referințe
121 / 20/04/2023		
Act Normativ nr. 7, din 13/03/1996 emis de Parlamentul Romaniei;		
B1	Intabulare, drept de PROPRIETATE, dobandit prin Lege, cota actuala 1/1 1) NEIDENTIFICAT NEIDENTIFICAT	A1
Act Normativ nr. 7, din 13/03/1996 emis de Parlamentul Romaniei (Adeverinta nr. 1844/03.05.2023, emisa de Primaria Comunei Cornea);		
B2	Se noteaza posesia factica in favoarea lui 1) ORZESCU GHEORGHE	A1

C. Partea III. SARCINI .

Inscrieri privind dezmembramintele dreptului de proprietate, drepturi reale de garanție și sarcini	Referințe
NU SUNT	

Anexa Nr. 1 La Partea I

Teren

Nr cadastral	Suprafața (mp)*	Observații / Referințe
	9.348	

* Suprafața este determinată în planul de proiecție Stereo 70.



Date referitoare la teren

Crt	Categorie folosință	Intravilan	Suprafața (mp)	Tarla	Parcelă	Nr. topo	Observații / Referințe
1	faneata	NU	9.348	-	-	-	Bucetina, Nr. Cad. 961; 962, din planul cadastral 1:2880, editia 1874 - Cuptoare

Lungime Segmente

1) Valorile lungimilor segmentelor sunt obținute din proiecție în plan.

Punct început	X / Y	Punct sfârșit	X / Y	Lungime segment (** (m)
1	285.841,905 394.109,601	2	285.860,256 394.107,465	18.475
2	285.860,256 394.107,465	3	285.871,519 394.103,146	12.062
3	285.871,519 394.103,146	4	285.860,775 394.138,129	36.596
4	285.860,775 394.138,129	5	285.833,317 394.205,965	73.182
5	285.833,317 394.205,965	6	285.805,225 394.261,287	62.046

Punct început	X / Y	Punct sfârșit	X / Y	Lungime segment (** (m)
6	285.805,225 394.261,287	7	285.791,564 394.288,525	30.471
7	285.791,564 394.288,525	8	285.768,638 394.336,86	53.496
8	285.768,638 394.336,86	9	285.748,745 394.370,977	39.493
9	285.748,745 394.370,977	10	285.731,871 394.401,908	35.234
10	285.731,871 394.401,908	11	285.705,982 394.386,825	29.962
11	285.705,982 394.386,825	12	285.731,528 394.339,864	53.46
12	285.731,528 394.339,864	13	285.792,09 394.222,215	132.322
13	285.792,09 394.222,215	14	285.818,642 394.169,657	58.884
14	285.818,642 394.169,657	1	285.841,905 394.109,601	64.404

** Lungimile segmentelor sunt determinate în planul de proiecție Stereo 70 și sunt rotunjite la 1 milimetru.

*** Distanța dintre puncte este formată din segmente cumulate ce sunt mai mici decât valoarea 1 milimetru.

**DATE DESPRE IMOBILUL NR. 659**

Oficiul de Cadastru și Publicitate Imobiliară CARAS-SEVERIN
Biroul de Cadastru și Publicitate Imobiliară Caransebes

A. Partea I. Descrierea imobilului

TEREN Extravilan

Adresa: Jud. Caraș-Severin

Nr. Crt	Nr cadastral Nr. topografic	Suprafața* (mp)	Observații / Referințe
A1		7.944	Sector cadastral:48 Teren neimprijmit;

B. Partea II. Proprietari și acte

Inscrieri privitoare la dreptul de proprietate și alte drepturi reale		Referințe
119 / 20/04/2023		
Act Normativ nr. 7, din 13/03/1996 emis de Parlamentul Romaniei;		
B1	Intabulare, drept de PROPRIETATE, dobandit prin Lege, cota actuala 1/1 1) NEIDENTIFICAT NEIDENTIFICAT	A1
Act Normativ nr. 7, din 13/03/1996 emis de Parlamentul Romaniei (Adeverinta nr. 1849/03.05.2023, emisa de Primaria Comunei Cornea);		
B2	Se noteaza posesia factica in favoarea lui 1) ILIESCU PETRU	A1

C. Partea III. SARCINI .

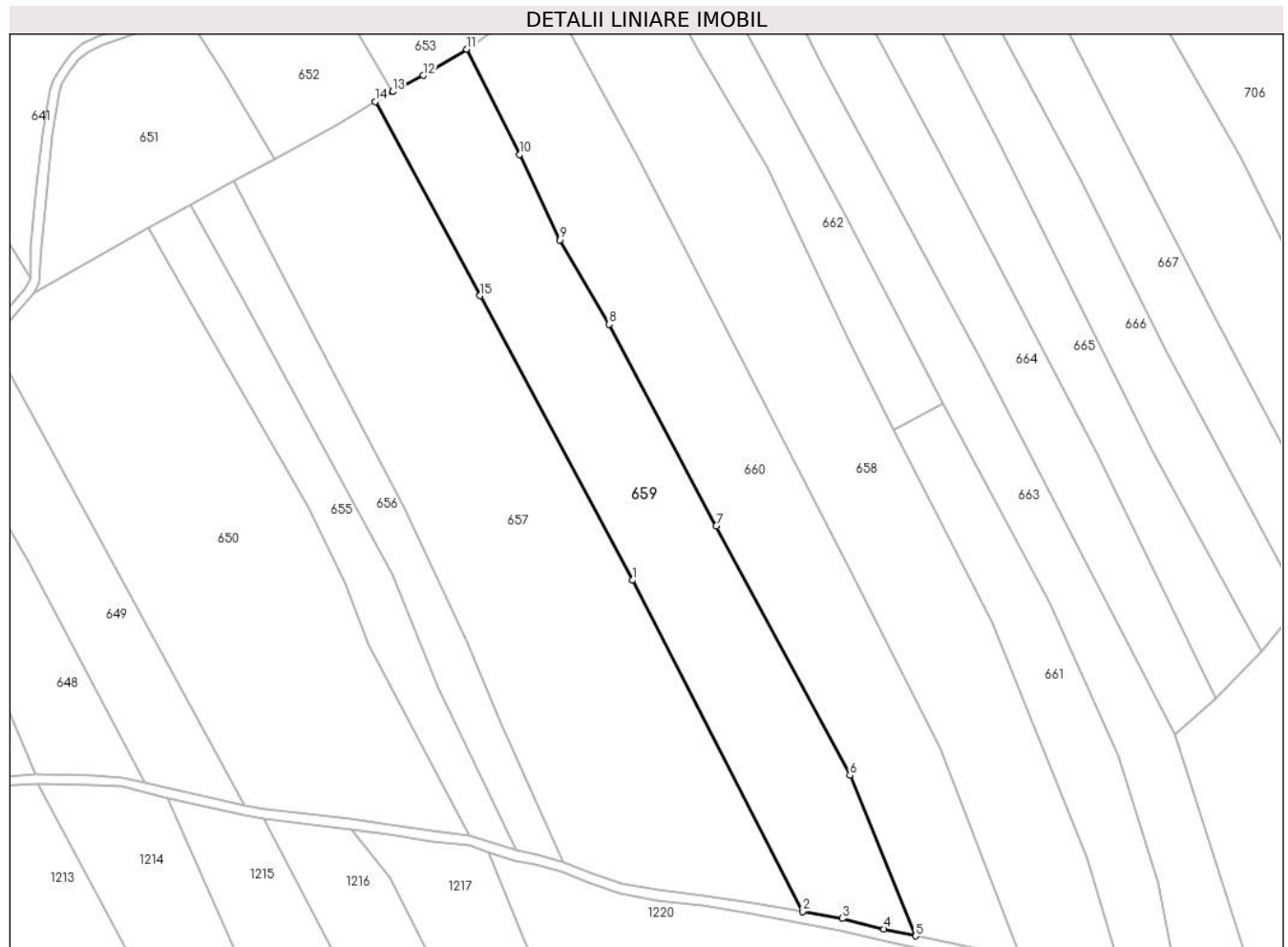
Inscrieri privind dezmembramintele dreptului de proprietate, drepturi reale de garanție și sarcini	Referințe
NU SUNT	

Anexa Nr. 1 La Partea I

Teren

Nr cadastral	Suprafața (mp)*	Observații / Referințe
	7.944	

* Suprafața este determinată în planul de proiecție Stereo 70.



Date referitoare la teren

Crt	Categorie folosință	Intravilan	Suprafața (mp)	Tarla	Parcelă	Nr. topo	Observații / Referințe
1	faneata	NU	7.944	-	-	-	Bucetina, Nr. Cad. 968; 969; 970; 971; 972; 973, din planul cadastral 1:2880, editia 1874 - Cuptoare

Lungime Segmente

1) Valorile lungimilor segmentelor sunt obținute din proiecție în plan.

Punct început	X / Y	Punct sfârșit	X / Y	Lungime segment (** (m)
1	285.729,901 394.218,196	2	285.778,86 394.122,94	107.101
2	285.778,86 394.122,94	3	285.790,333 394.120,936	11.647
3	285.790,333 394.120,936	4	285.802,316 394.117,886	12.365
4	285.802,316 394.117,886	5	285.811,41 394.115,925	9.303
5	285.811,41 394.115,925	6	285.792,509 394.162,119	49.912

Punct început	X / Y	Punct sfârșit	X / Y	Lungime segment (** (m)
6	285.792,509 394.162,119	7	285.754,024 394.233,81	81.367
7	285.754,024 394.233,81	8	285.723,24 394.291,816	65.669
8	285.723,24 394.291,816	9	285.708,914 394.316,116	28.208
9	285.708,914 394.316,116	10	285.697,434 394.340,678	27.113
10	285.697,434 394.340,678	11	285.682,169 394.370,964	33.916
11	285.682,169 394.370,964	12	285.669,652 394.363,406	14.622
12	285.669,652 394.363,406	13	285.660,821 394.358,77	9.974
13	285.660,821 394.358,77	14	285.655,841 394.355,889	5.753
14	285.655,841 394.355,889	15	285.686,023 394.300,08	63.448
15	285.686,023 394.300,08	1	285.729,901 394.218,196	92.899

** Lungimile segmentelor sunt determinate în planul de proiecție Stereo 70 și sunt rotunjite la 1 milimetru.

*** Distanța dintre puncte este formată din segmente cumulate ce sunt mai mici decât valoarea 1 milimetru.

**DATE DESPRE IMOBILUL NR. 660**

Oficiul de Cadastru și Publicitate Imobiliară CARAS-SEVERIN
Biroul de Cadastru și Publicitate Imobiliară Caransebes

A. Partea I. Descrierea imobilului

TEREN Extravilan

Adresa: Jud. Caraș-Severin

Nr. Crt	Nr cadastral Nr. topografic	Suprafața* (mp)	Observații / Referințe
A1		8.447	Sector cadastral:48 Teren neimprijmit;

B. Partea II. Proprietari și acte

Inscrieri privitoare la dreptul de proprietate și alte drepturi reale		Referințe
120 / 20/04/2023		
Act Normativ nr. 7, din 13/03/1996 emis de Parlamentul Romaniei;		
B1	Intabulare, drept de PROPRIETATE, dobandit prin Lege, cota actuala 1/1 1) NEIDENTIFICAT NEIDENTIFICAT	A1
120 / 01/04/2023		
Act Normativ nr. 7, din 13/03/1996 emis de Parlamentul Romaniei (Adeverinta nr. 11848/03.05.2023, emisa de Primaria Comunei Cornea);		
B2	Se noteaza posesia factica in favoarea lui 1) STOLOJESCU LENUTA	A1

C. Partea III. SARCINI .

Inscrieri privind dezmembramintele dreptului de proprietate, drepturi reale de garanție și sarcini	Referințe
NU SUNT	

Anexa Nr. 1 La Partea I

Teren

Nr cadastral	Suprafața (mp)*	Observații / Referințe
	8.447	

* Suprafața este determinată în planul de proiecție Stereo 70.



Date referitoare la teren

Crt	Categorie folosință	Intravilan	Suprafața (mp)	Tarla	Parcelă	Nr. topo	Observații / Referințe
1	faneata	NU	8.447	-	-	-	Bucetina, Nr. Cad. 965; 966; 967; din planul cadastral 1:2880, editia 1874 - Cuptoare

Lungime Segmente

1) Valorile lungimilor segmentelor sunt obținute din proiecție în plan.

Punct început	X / Y	Punct sfârșit	X / Y	Lungime segment (** (m)
1	285.822,752 394.113,478	2	285.841,905 394.109,601	19.542
2	285.841,905 394.109,601	3	285.818,642 394.169,657	64.404
3	285.818,642 394.169,657	4	285.792,09 394.222,215	58.884
4	285.792,09 394.222,215	5	285.731,528 394.339,864	132.322
5	285.731,528 394.339,864	6	285.705,982 394.386,825	53.46

Punct început	X / Y	Punct sfârșit	X / Y	Lungime segment (** (m)
6	285.705,982 394.386,825	7	285.691,031 394.376,998	17.891
7	285.691,031 394.376,998	8	285.682,169 394.370,964	10.722
8	285.682,169 394.370,964	9	285.697,434 394.340,678	33.916
9	285.697,434 394.340,678	10	285.708,914 394.316,116	27.113
10	285.708,914 394.316,116	11	285.723,24 394.291,816	28.208
11	285.723,24 394.291,816	12	285.754,024 394.233,81	65.669
12	285.754,024 394.233,81	13	285.792,509 394.162,119	81.367
13	285.792,509 394.162,119	14	285.811,41 394.115,925	49.912
14	285.811,41 394.115,925	1	285.822,752 394.113,478	11.602

** Lungimile segmentelor sunt determinate în planul de proiecție Stereo 70 și sunt rotunjite la 1 milimetru.

*** Distanța dintre puncte este formată din segmente cumulate ce sunt mai mici decât valoarea 1 milimetru.

**DATE DESPRE IMOBILUL NR. 661**

Oficiul de Cadastru și Publicitate Imobiliară CARAS-SEVERIN
Biroul de Cadastru și Publicitate Imobiliară Caransebes

A. Partea I. Descrierea imobilului

TEREN Extravilan

Adresa: Jud. Caraș-Severin

Nr. Crt	Nr cadastral Nr. topografic	Suprafața* (mp)	Observații / Referințe
A1		3.131	Sector cadastral:48 Teren neimprijmit;

B. Partea II. Proprietari și acte

Inscrieri privitoare la dreptul de proprietate și alte drepturi reale	Referințe
123 / 20/04/2023	
Act Normativ nr. 7, din 13/03/1996 emis de Parlamentul Romaniei;	
B1	A1
Intabulare, drept de PROPRIETATE, dobandit prin Lege, cota actuala 1/1 1) NEIDENTIFICAT NEIDENTIFICAT	
Act Normativ nr. 7, din 13/03/1996 emis de Parlamentul Romaniei (Adeverinta nr. 1076/30.03.2023, emisa de Primaria Comunei Cornea);	
B2	A1
Se noteaza posesia factica in favoarea lui 1) STOLOJESCU PETRU	

C. Partea III. SARCINI .

Inscrieri privind dezmembramintele dreptului de proprietate, drepturi reale de garanție și sarcini	Referințe
NU SUNT	

Anexa Nr. 1 La Partea I

Teren

Nr cadastral	Suprafața (mp)*	Observații / Referințe
	3.131	

* Suprafața este determinată în planul de proiecție Stereo 70.

DETALII LINIARE IMOBIL



Date referitoare la teren

Crt	Categorie folosință	Intravilan	Suprafața (mp)	Tarla	Parcelă	Nr. topo	Observații / Referințe
1	faneata	NU	3.131	-	-	-	Bucetina, Nr. Cad. Partial 958; Partial 960, din planul cadastral 1:2880, editia 1874 - Cuptoare

Lungime Segmente

1) Valorile lungimilor segmentelor sunt obținute din proiecție în plan.

Punct început	X / Y	Punct sfârșit	X / Y	Lungime segment (** (m)
1	285.819,258 394.269,18	2	285.805,225 394.261,287	16.101
2	285.805,225 394.261,287	3	285.833,317 394.205,965	62.046
3	285.833,317 394.205,965	4	285.860,775 394.138,129	73.182
4	285.860,775 394.138,129	5	285.871,519 394.103,146	36.596
5	285.871,519 394.103,146	6	285.878,428 394.100,226	7.501

Punct început	X / Y	Punct sfârşit	X / Y	Lungime segment (** (m)
6	285.878,428 394.100,226	7	285.888,167 394.095,173	10.972
7	285.888,167 394.095,173	8	285.884,689 394.113,412	18.568
8	285.884,689 394.113,412	9	285.881,226 394.131,381	18.3
9	285.881,226 394.131,381	10	285.869,654 394.167,468	37.896
10	285.869,654 394.167,468	11	285.850,249 394.211,703	48.305
11	285.850,249 394.211,703	1	285.819,258 394.269,18	65.3

** Lungimile segmentelor sunt determinate în planul de proiecție Stereo 70 și sunt rotunjite la 1 milimetru.

*** Distanța dintre puncte este formată din segmente cumulate ce sunt mai mici decât valoarea 1 milimetru.

**DATE DESPRE IMOBILUL NR. 662**

Oficiul de Cadastru și Publicitate Imobiliară CARAS-SEVERIN
Biroul de Cadastru și Publicitate Imobiliară Caransebes

A. Partea I. Descrierea imobilului

TEREN Extravilan

Adresa: Jud. Caraș-Severin

Nr. Crt	Nr cadastral Nr. topografic	Suprafața* (mp)	Observații / Referințe
A1		2.320	Sector cadastral:48 Teren neimprijmit;

B. Partea II. Proprietari și acte

Inscrieri privitoare la dreptul de proprietate și alte drepturi reale		Referințe
122 / 20/04/2023		
Act Normativ nr. 7, din 13/03/1996 emis de Parlamentul Romaniei;		
B1	Intabulare, drept de PROPRIETATE, dobandit prin Lege, cota actuala 1/1 1) NEIDENTIFICAT NEIDENTIFICAT	A1
Act Normativ nr. 7, din 13/03/1996 emis de Parlamentul Romaniei (Adeverinta nr. 1075/30.03.2023, emisa de Primaria Comunei Cornea);		
B2	Se noteaza posesia factica in favoarea lui 1) STOLOJESCU MEILA	A1

C. Partea III. SARCINI .

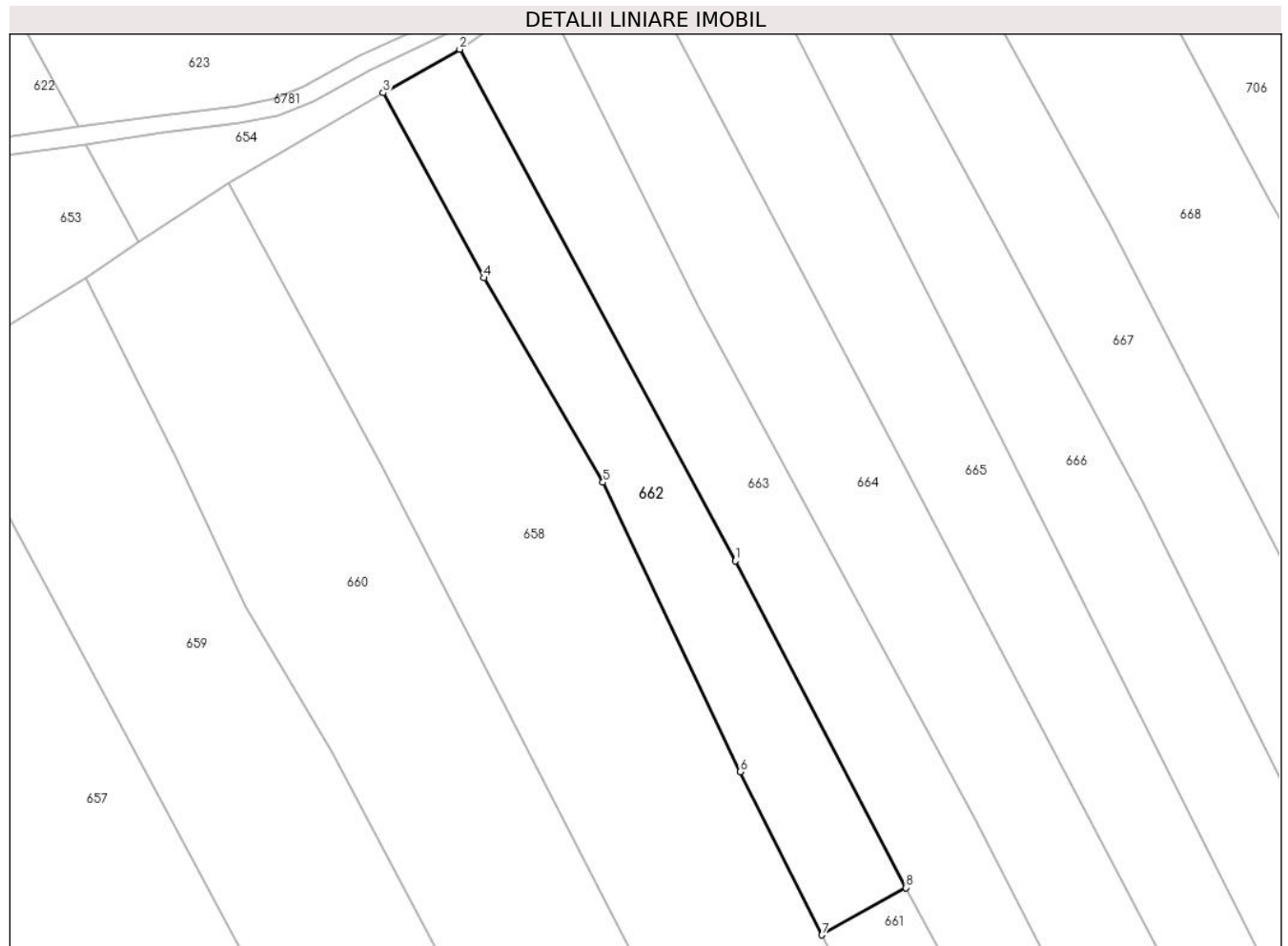
Inscrieri privind dezmembramintele dreptului de proprietate, drepturi reale de garanție și sarcini	Referințe
NU SUNT	

Anexa Nr. 1 La Partea I

Teren

Nr cadastral	Suprafața (mp)*	Observații / Referințe
	2.320	

* Suprafața este determinată în planul de proiecție Stereo 70.



Date referitoare la teren

Crt	Categorie folosință	Intravilan	Suprafața (mp)	Tarla	Parcelă	Nr. topo	Observații / Referințe
1	faneata	NU	2.320	-	-	-	Bucetina, Nr. Cad. Partial 958; Partial 959, din planul cadastral 1:2880, editia 1874 - Cuptoare

Lungime Segmente

1) Valorile lungimilor segmentelor sunt obținute din proiecție în plan.

Punct început	X / Y	Punct sfârșit	X / Y	Lungime segment (** (m)
1	285.790,744 394.323,73	2	285.744,672 394.409,175	97.074
2	285.744,672 394.409,175	3	285.731,871 394.401,908	14.72
3	285.731,871 394.401,908	4	285.748,745 394.370,977	35.234
4	285.748,745 394.370,977	5	285.768,638 394.336,86	39.493
5	285.768,638 394.336,86	6	285.791,564 394.288,525	53.496

Punct început	X / Y	Punct sfârșit	X / Y	Lungime segment (** (m)
6	285.791,564 394.288,525	7	285.805,225 394.261,287	30.471
7	285.805,225 394.261,287	8	285.819,258 394.269,18	16.101
8	285.819,258 394.269,18	1	285.790,744 394.323,73	61.553

** Lungimile segmentelor sunt determinate în planul de proiecție Stereo 70 și sunt rotunjite la 1 milimetru.

*** Distanța dintre puncte este formată din segmente cumulate ce sunt mai mici decât valoarea 1 milimetru.

**DATE DESPRE IMOBILUL NR. 663**

Oficiul de Cadastru și Publicitate Imobiliară CARAS-SEVERIN
Biroul de Cadastru și Publicitate Imobiliară Caransebes

A. Partea I. Descrierea imobilului

TEREN Extravilan

Adresa: Jud. Caraș-Severin

Nr. Crt	Nr cadastral Nr. topografic	Suprafața* (mp)	Observații / Referințe
A1		5.855	Sector cadastral:48 Teren neimprijmit;

B. Partea II. Proprietari și acte

Inscrieri privitoare la dreptul de proprietate și alte drepturi reale		Referințe
124 / 20/04/2023		
Act Normativ nr. 7, din 13/03/1996 emis de Parlamentul Romaniei;		
B1	Intabulare, drept de PROPRIETATE, dobandit prin Lege, cota actuala 1/1 1) NEIDENTIFICAT NEIDENTIFICAT	A1
Act Normativ nr. 7, din 13/03/1996 emis de Parlamentul Romaniei (Adeverinta nr. 1074/30.03.2023, emisa de Primaria Comunei Cornea);		
B2	Se noteaza posesia factica in favoarea lui 1) JURESCU SIMON	A1

C. Partea III. SARCINI .

Inscrieri privind dezmembramintele dreptului de proprietate, drepturi reale de garanție și sarcini	Referințe
NU SUNT	

Anexa Nr. 1 La Partea I

Teren

Nr cadastral	Suprafața (mp)*	Observații / Referințe
	5.855	

* Suprafața este determinată în planul de proiecție Stereo 70.



Date referitoare la teren

Crt	Categorie folosință	Intravilan	Suprafața (mp)	Tarla	Parcelă	Nr. topo	Observații / Referințe
1	faneata	NU	5.855	-	-	-	Bucetina, Nr. Cad. Partial 958; Partial 959; Partial 960, din planul cadastral 1:2880, editia 1874 - Cuptoare

Lungime Segmente

1) Valorile lungimilor segmentelor sunt obținute din proiecție în plan.

Punct început	X / Y	Punct sfârșit	X / Y	Lungime segment (** (m)
1	285.784,608 394.365,936	2	285.758,444 394.418,835	59.015
2	285.758,444 394.418,835	3	285.744,672 394.409,175	16.823
3	285.744,672 394.409,175	4	285.790,744 394.323,73	97.074
4	285.790,744 394.323,73	5	285.819,258 394.269,18	61.553
5	285.819,258 394.269,18	6	285.850,249 394.211,703	65.3

Punct început	X / Y	Punct sfârşit	X / Y	Lungime segment (** (m)
6	285.850,249 394.211,703	7	285.869,654 394.167,468	48.305
7	285.869,654 394.167,468	8	285.881,226 394.131,381	37.896
8	285.881,226 394.131,381	9	285.884,689 394.113,412	18.3
9	285.884,689 394.113,412	10	285.888,167 394.095,173	18.568
10	285.888,167 394.095,173	11	285.893,108 394.092,289	5.721
11	285.893,108 394.092,289	12	285.904,102 394.083,135	14.306
12	285.904,102 394.083,135	13	285.912,618 394.077,765	10.068
13	285.912,618 394.077,765	14	285.910,25 394.097,913	20.287
14	285.910,25 394.097,913	15	285.886,045 394.173,695	79.553
15	285.886,045 394.173,695	16	285.831,09 394.280,168	119.819
16	285.831,09 394.280,168	1	285.784,608 394.365,936	97.554

** Lungimile segmentelor sunt determinate în planul de proiecţie Stereo 70 şi sunt rotunjite la 1 milimetru.

*** Distanţa dintre puncte este formată din segmente cumulate ce sunt mai mici decât valoarea 1 milimetru.

**DATE DESPRE IMOBILUL NR. 664**

Oficiul de Cadastru și Publicitate Imobiliară CARAS-SEVERIN
Biroul de Cadastru și Publicitate Imobiliară Caransebes

A. Partea I. Descrierea imobilului

TEREN Extravilan

Adresa: Jud. Caraș-Severin

Nr. Crt	Nr cadastral Nr. topografic	Suprafața* (mp)	Observații / Referințe
A1		4.685	Sector cadastral:48 Teren neimprijmit;

B. Partea II. Proprietari și acte

Inscrieri privitoare la dreptul de proprietate și alte drepturi reale		Referințe
125 / 20/04/2023		
Act Normativ nr. 7, din 13/03/1996 emis de Parlamentul Romaniei;		
B1	Intabulare, drept de PROPRIETATE, dobandit prin Lege, cota actuala 1/1 1) NEIDENTIFICAT NEIDENTIFICAT	A1
Act Normativ nr. 7, din 13/03/1996 emis de Parlamentul Romaniei (Adeverinta nr. 1073/30.03.2023, emisa de Primaria Comunei Cornea);		
B2	Se noteaza posesia factica in favoarea lui 1) MACIOVAN ROMICA-MARIUS	A1

C. Partea III. SARCINI .

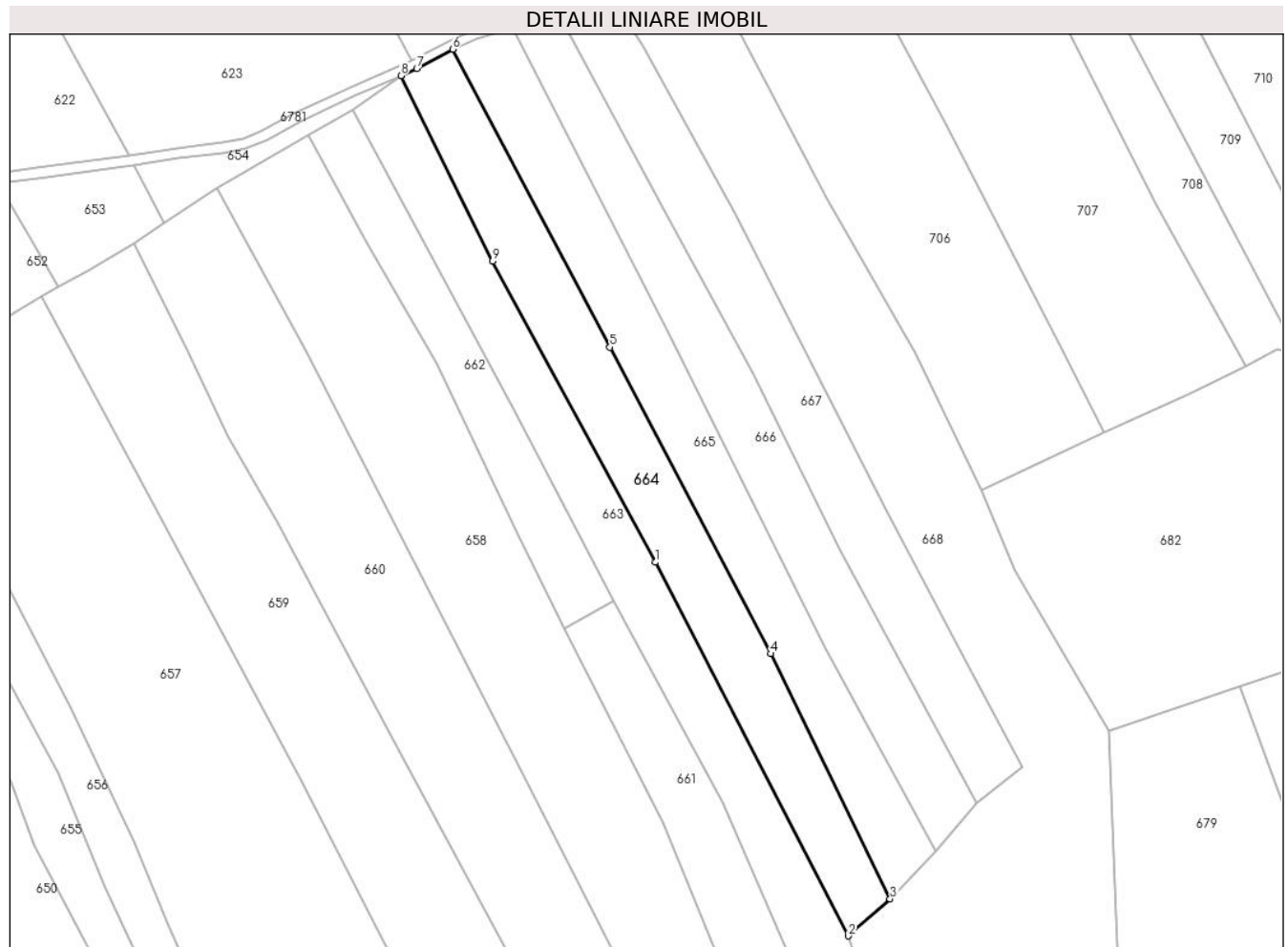
Inscrieri privind dezmembramintele dreptului de proprietate, drepturi reale de garanție și sarcini	Referințe
NU SUNT	

Anexa Nr. 1 La Partea I

Teren

Nr cadastral	Suprafața (mp)*	Observații / Referințe
	4.685	

* Suprafața este determinată în planul de proiecție Stereo 70.



Date referitoare la teren

Crt	Categorie folosință	Intravilan	Suprafața (mp)	Tarla	Parcelă	Nr. topo	Observații / Referințe
1	faneata	NU	4.685	-	-	-	Bucetina, Nr. Cad. Partial 957, din planul cadastral 1:2880, editia 1874 - Cuptoare

Lungime Segmente

1) Valorile lungimilor segmentelor sunt obținute din proiecție în plan.

Punct început	X / Y	Punct sfârșit	X / Y	Lungime segment (** (m)
1	285.831,09 394.280,168	2	285.886,045 394.173,695	119.819
2	285.886,045 394.173,695	3	285.897,96 394.184,258	15.923
3	285.897,96 394.184,258	4	285.863,876 394.254,08	77.698
4	285.863,876 394.254,08	5	285.818,082 394.341,471	98.662
5	285.818,082 394.341,471	6	285.773,208 394.426,334	95.997

Punct început	X / Y	Punct sfârșit	X / Y	Lungime segment (** (m)
6	285.773,208 394.426,334	7	285.762,976 394.420,875	11.597
7	285.762,976 394.420,875	8	285.758,444 394.418,835	4.97
8	285.758,444 394.418,835	9	285.784,608 394.365,936	59.015
9	285.784,608 394.365,936	1	285.831,09 394.280,168	97.554

** Lungimile segmentelor sunt determinate în planul de proiecție Stereo 70 și sunt rotunjite la 1 milimetru.

*** Distanța dintre puncte este formată din segmente cumulate ce sunt mai mici decât valoarea 1 milimetru.

**DATE DESPRE IMOBILUL NR. 665**

Oficiul de Cadastru și Publicitate Imobiliară CARAS-SEVERIN
Biroul de Cadastru și Publicitate Imobiliară Caransebes

A. Partea I. Descrierea imobilului

TEREN Extravilan

Adresa: Jud. Caraș-Severin

Nr. Crt	Nr cadastral Nr. topografic	Suprafața* (mp)	Observații / Referințe
A1		4.389	Sector cadastral:48 Teren neimprijmuit;

B. Partea II. Proprietari și acte

Inscrieri privitoare la dreptul de proprietate și alte drepturi reale		Referințe
126 / 20/04/2023		
Act Normativ nr. 7, din 13/03/1996 emis de Parlamentul Romaniei;		
B1	Intabulare, drept de PROPRIETATE, dobandit prin Lege, cota actuala 1/1 1) NEIDENTIFICAT NEIDENTIFICAT	A1
Act Normativ nr. 7, din 13/03/1996 emis de Parlamentul Romaniei (Adeverinta nr. 1072/30.03.2023, emisa de Primaria Comunei Cornea);		
B2	Se noteaza posesia factica in favoarea lui 1) JURESCU ILIA	A1

C. Partea III. SARCINI .

Inscrieri privind dezmembramintele dreptului de proprietate, drepturi reale de garanție și sarcini	Referințe
NU SUNT	

Punct început	X / Y	Punct sfârșit	X / Y	Lungime segment (** (m)
6	285.790,302 394.432,515	7	285.780,023 394.429,399	10.742
7	285.780,023 394.429,399	8	285.773,208 394.426,334	7.472
8	285.773,208 394.426,334	9	285.818,082 394.341,471	95.997
9	285.818,082 394.341,471	1	285.863,876 394.254,08	98.662

** Lungimile segmentelor sunt determinate în planul de proiecție Stereo 70 și sunt rotunjite la 1 milimetru.

*** Distanța dintre puncte este formată din segmente cumulate ce sunt mai mici decât valoarea 1 milimetru.

**DATE DESPRE IMOBILUL NR. 666**

Oficiul de Cadastru și Publicitate Imobiliară CARAS-SEVERIN
Biroul de Cadastru și Publicitate Imobiliară Caransebes

A. Partea I. Descrierea imobilului

TEREN Extravilan

Adresa: Jud. Caraș-Severin

Nr. Crt	Nr cadastral Nr. topografic	Suprafața* (mp)	Observații / Referințe
A1		4.107	Sector cadastral:48 Teren neimpregmuit;

B. Partea II. Proprietari și acte

Inscrieri privitoare la dreptul de proprietate și alte drepturi reale		Referințe
127 / 20/04/2023		
Act Normativ nr. 7, din 13/03/1996 emis de Parlamentul Romaniei;		
B1	Intabulare, drept de PROPRIETATE, dobandit prin Lege, cota actuala 1/1 1) NEIDENTIFICAT NEIDENTIFICAT	A1
Act Normativ nr. 7, din 13/03/1996 emis de Parlamentul Romaniei (Adeverinta nr. 1243/10.04.2023, emisa de Primaria Comunei Cornea);		
B2	Se noteaza posesia factica in favoarea lui 1) POPA FLORENTIN-LUCIAN	A1

C. Partea III. SARCINI .

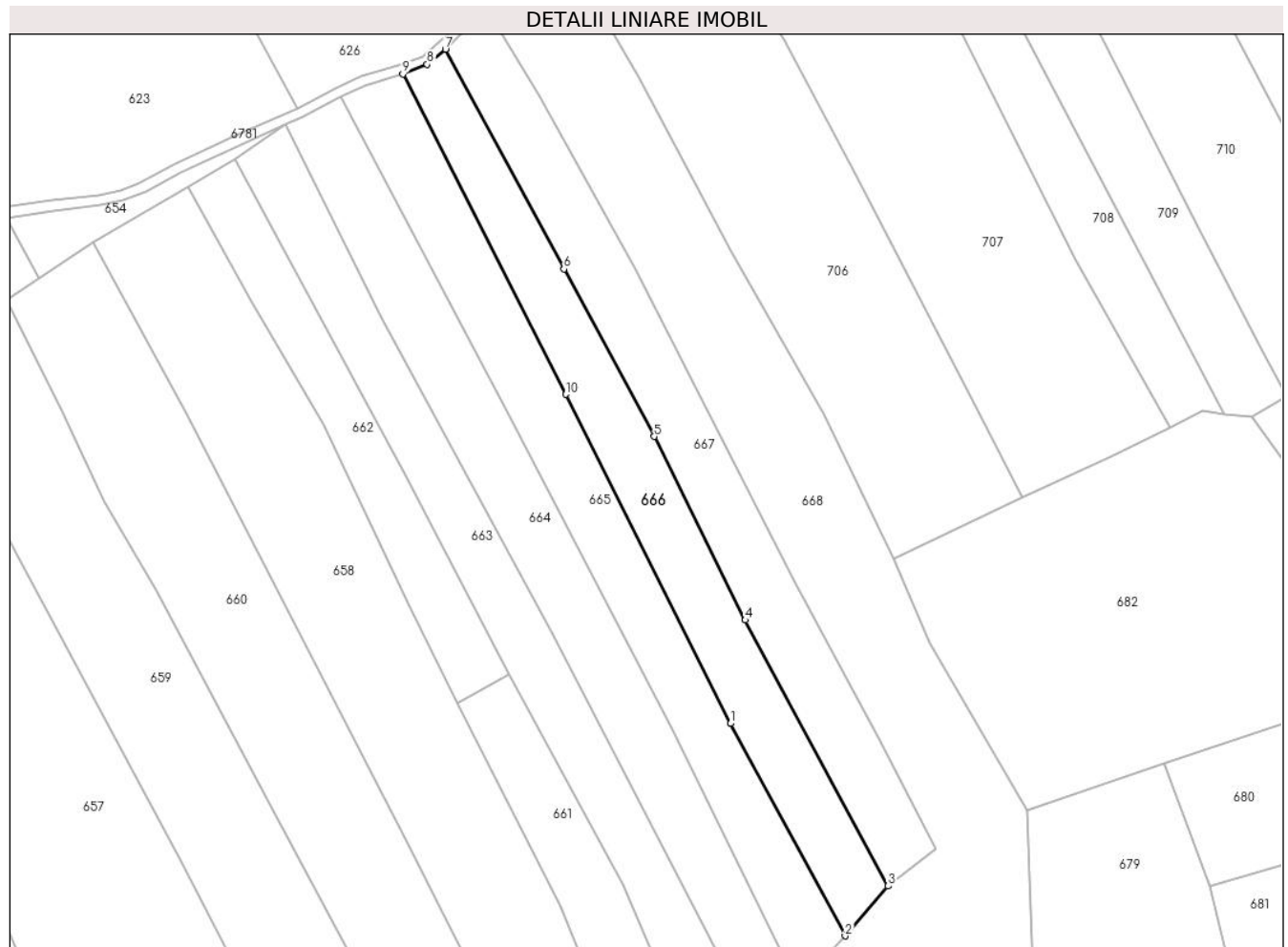
Inscrieri privind dezmembramintele dreptului de proprietate, drepturi reale de garanție și sarcini	Referințe
NU SUNT	

Anexa Nr. 1 La Partea I

Teren

Nr cadastral	Suprafața (mp)*	Observații / Referințe
	4.107	

* Suprafața este determinată în planul de proiecție Stereo 70.



Date referitoare la teren

Crt	Categorie folosință	Intravilan	Suprafața (mp)	Tarla	Parcelă	Nr. topo	Observații / Referințe
1	faneata	NU	4.107	-	-	-	Bucetina, Nr. Cad. Partial 956, din planul cadastral 1:2880, editia 1874 - Cuptoare

Lungime Segmente

1) Valorile lungimilor segmentelor sunt obținute din proiecție în plan.

Punct început	X / Y	Punct sfârșit	X / Y	Lungime segment (** (m)
1	285.879,535 394.255,665	2	285.910,836 394.197,839	65.754
2	285.910,836 394.197,839	3	285.922,514 394.211,444	17.93
3	285.922,514 394.211,444	4	285.883,593 394.283,824	82.181
4	285.883,593 394.283,824	5	285.858,787 394.333,816	55.808
5	285.858,787 394.333,816	6	285.834,161 394.379,402	51.813

Punct început	X / Y	Punct sfârșit	X / Y	Lungime segment (** (m)
6	285.834,161 394.379,402	7	285.801,868 394.439,272	68.024
7	285.801,868 394.439,272	8	285.796,922 394.435,144	6.442
8	285.796,922 394.435,144	9	285.790,302 394.432,515	7.123
9	285.790,302 394.432,515	10	285.834,717 394.345,272	97.898
10	285.834,717 394.345,272	1	285.879,535 394.255,665	100.191

** Lungimile segmentelor sunt determinate în planul de proiecție Stereo 70 și sunt rotunjite la 1 milimetru.

*** Distanța dintre puncte este formată din segmente cumulate ce sunt mai mici decât valoarea 1 milimetru.

**DATE DESPRE IMOBILUL NR. 667**

Oficiul de Cadastru și Publicitate Imobiliară CARAS-SEVERIN
Biroul de Cadastru și Publicitate Imobiliară Caransebes

A. Partea I. Descrierea imobilului

TEREN Extravilan

Adresa: Jud. Caraș-Severin

Nr. Crt	Nr cadastral Nr. topografic	Suprafața* (mp)	Observații / Referințe
A1	31620	Din acte: 4.000 Masurata: 4.298	Sector cadastral:48 Teren neimprijmit;

B. Partea II. Proprietari și acte

Inscrieri privitoare la dreptul de proprietate și alte drepturi reale		Referințe
6325 / 04/03/2022		
Act Normativ nr. 7, din 13/03/1996 emis de Parlamentul Romaniei;		
B1	Intabulare, drept de PROPRIETATE, dobandit prin Lege, cota actuala 1/1 1) NEIDENTIFICAT NEIDENTIFICAT	A1
Inscris Sub Semnatura Privata nr. 1, din 01/03/2022 emis de Stefaroî Georgeta Daniela (Inscris sub semnatura privata Nr. Adeverinta din 05.04.2022, emis de Primaria Comunei Cornea);		
B2	In baza art.41 alin (8) din Lg.7/1996, republicata, se noteaza posesia factica in favoarea 1) LUPULESCU STEFAN , casatorit cu Lupulescu Ionela-Corina	A1
128 / 20/04/2023		
Act Normativ nr. 7, din 13/03/1996 emis de Parlamentul Romaniei (Adeverinta nr. 1071/30.03.2023, emisa de Primaria Comunei Cornea);		
B3	Se noteaza posesia factica, pe suprafata de 298 mp, in favoarea lui 1) LUPULESCU STEFAN , casatorit cu Lupulescu Ionela-Corina	A1

C. Partea III. SARCINI .

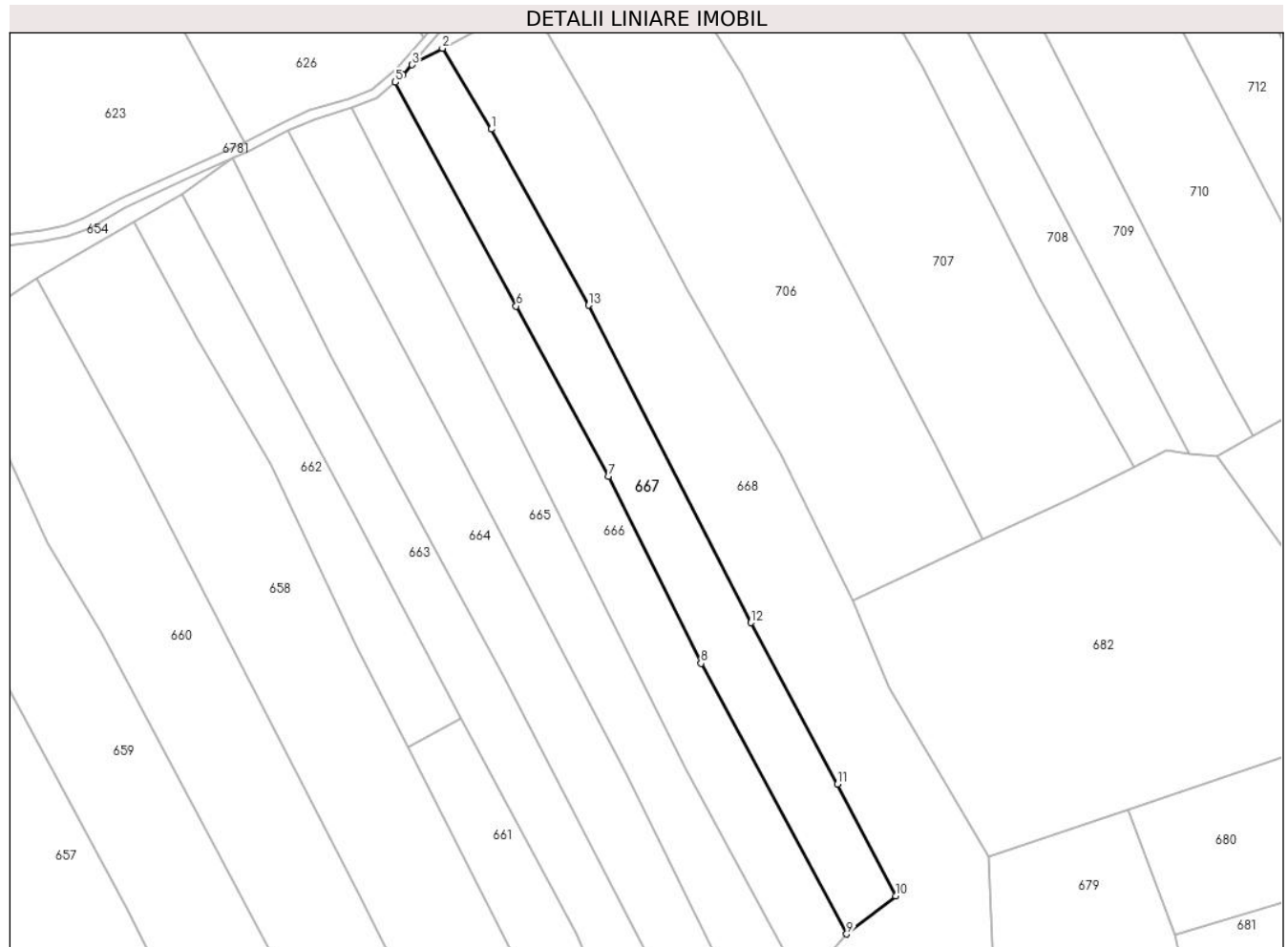
Inscrieri privind dezmembramintele dreptului de proprietate, drepturi reale de garanție și sarcini	Referințe
NU SUNT	

Anexa Nr. 1 La Partea I

Teren

Nr cadastral	Suprafața (mp)*	Observații / Referințe
31620	Din acte: 4.000 Masurata: 4.298	

* Suprafața este determinată în planul de proiecție Stereo 70.



Date referitoare la teren

Crt	Categorie folosință	Intravilan	Suprafața (mp)	Tarla	Parcelă	Nr. topo	Observații / Referințe
1	arabil	NU	4.298	-	-	-	Bucetina, Nr. Cad. Partial 956, din planul cadastral 1:2880, editia 1874 - Cuptoare

Lungime Segmente

1) Valorile lungimilor segmentelor sunt obținute din proiecție în plan.

Punct început	X / Y	Punct sfârșit	X / Y	Lungime segment (** (m)
1	285.827,542 394.426,734	2	285.814,431 394.448,347	25.278
2	285.814,431 394.448,347	3	285.806,346 394.443,904	9.225
3	285.806,346 394.443,904	4	285.803,827 394.441,182	3.708
4	285.803,827 394.441,182	5	285.801,868 394.439,272	2.736

Punct început	X / Y	Punct sfârşit	X / Y	Lungime segment (** (m)
5	285.801,868 394.439,272	6	285.834,161 394.379,402	68.024
6	285.834,161 394.379,402	7	285.858,787 394.333,816	51.813
7	285.858,787 394.333,816	8	285.883,593 394.283,824	55.808
8	285.883,593 394.283,824	9	285.922,514 394.211,444	82.181
9	285.922,514 394.211,444	10	285.935,611 394.221,67	16.616
10	285.935,611 394.221,67	11	285.920,045 394.251,483	33.632
11	285.920,045 394.251,483	12	285.896,986 394.294,715	48.997
12	285.896,986 394.294,715	13	285.853,585 394.379,611	95.347
13	285.853,585 394.379,611	1	285.827,542 394.426,734	53.84

** Lungimile segmentelor sunt determinate în planul de proiecție Stereo 70 și sunt rotunjite la 1 milimetru.

*** Distanța dintre puncte este formată din segmente cumulate ce sunt mai mici decât valoarea 1 milimetru.

**DATE DESPRE IMOBILUL NR. 668**

Oficiul de Cadastru și Publicitate Imobiliară CARAS-SEVERIN
Biroul de Cadastru și Publicitate Imobiliară Caransebes

A. Partea I. Descrierea imobilului

TEREN Extravilan

Adresa: Jud. Caraș-Severin

Nr. Crt	Nr cadastral Nr. topografic	Suprafața* (mp)	Observații / Referințe
A1		15.734	Sector cadastral:48 Teren neimpregmuit;

B. Partea II. Proprietari și acte

Inscrieri privitoare la dreptul de proprietate și alte drepturi reale		Referințe
129 / 20/04/2023		
Act Normativ nr. 7, din 13/03/1996 emis de Parlamentul Romaniei;		
B1	Intabulare, drept de PROPRIETATE, dobandit prin Iesire Din Indiviziune, cota actuala 1/1 1) NEIDENTIFICAT NEIDENTIFICAT	A1
Act Normativ nr. 7, din 13/03/1996 emis de Parlamentul Romaniei (Adeverinta nr. 1070/30.03.2023, emisa de Primaria Comunei Cornea);		
B2	Se noteaza posesia factica in favoarea lui 1) MUTASU LUCIAN	A1

C. Partea III. SARCINI .

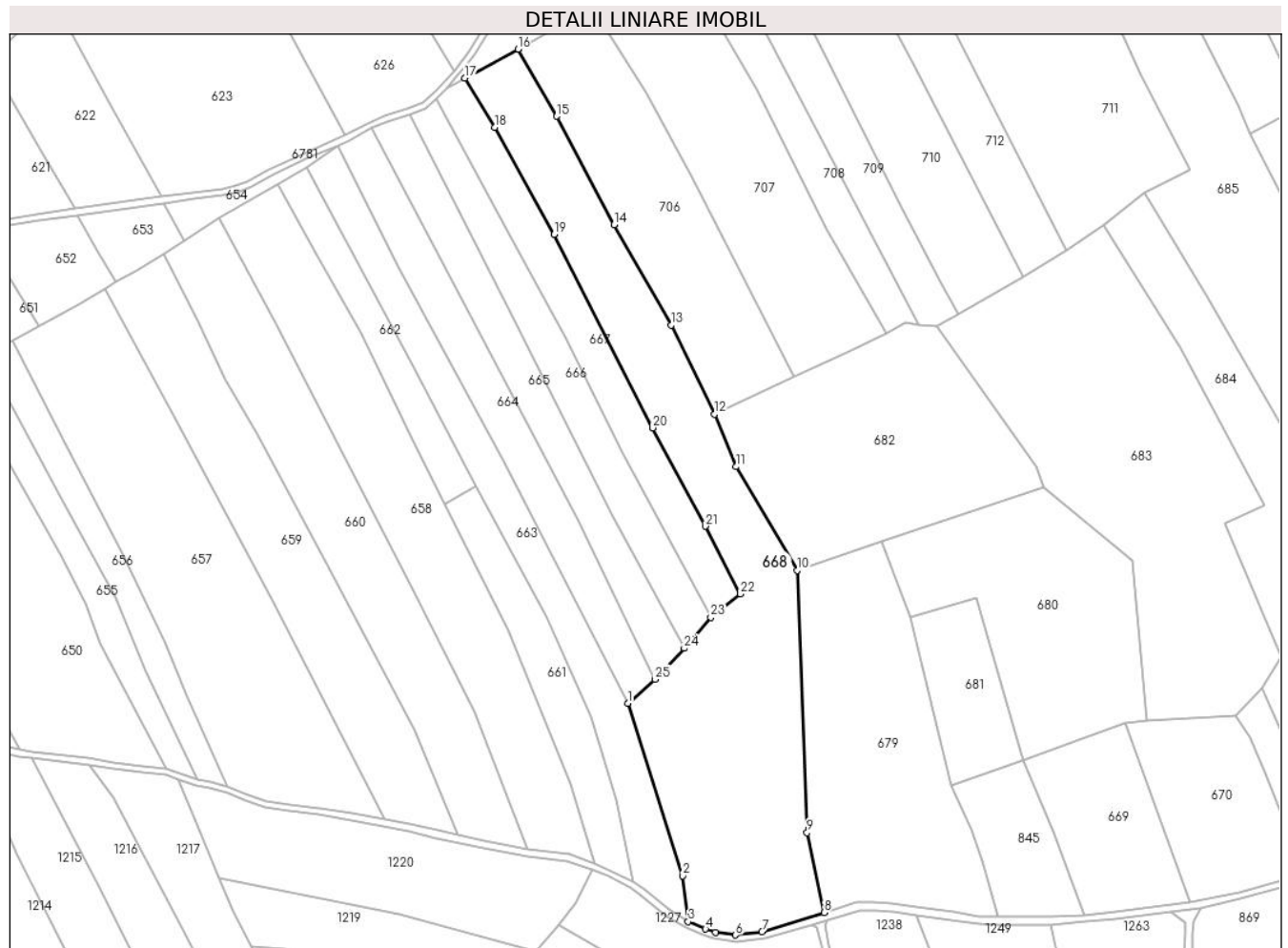
Inscrieri privind dezmembramintele dreptului de proprietate, drepturi reale de garanție și sarcini	Referințe
NU SUNT	

Anexa Nr. 1 La Partea I

Teren

Nr cadastral	Suprafața (mp)*	Observații / Referințe
	15.734	

* Suprafața este determinată în planul de proiecție Stereo 70.



Date referitoare la teren

Crt	Categorie folosință	Intravilan	Suprafața (mp)	Tarla	Parcelă	Nr. topo	Observații / Referințe
1	faneata	NU	15.734	-	-	-	Bucetina, Nr. Cad. 954; Partial 952; Partial 953; Partial 954; Partial 955, din planul cadastral 1:2880, editia 1874 - Cuptoare

Lungime Segmente

1) Valorile lungimilor segmentelor sunt obținute din proiecție în plan.

Punct început	X / Y	Punct sfârșit	X / Y	Lungime segment (** (m)
1	285.886,045 394.173,695	2	285.910,25 394.097,913	79.553
3	285.912,618 394.077,765	4	285.920,205 394.074,505	8.258
5	285.924,598 394.073,033	6	285.933,402 394.071,901	8.876
7	285.945,035 394.073,244	8	285.972,322 394.081,725	28.574

Punct început	X / Y	Punct sfârșit	X / Y	Lungime segment (** (m)
2	285.910,25 394.097,913	3	285.912,618 394.077,765	20.287
4	285.920,205 394.074,505	5	285.924,598 394.073,033	4.633
6	285.933,402 394.071,901	7	285.945,035 394.073,244	11.711
8	285.972,322 394.081,725	9	285.964,863 394.116,843	35.901

Punct început	X / Y	Punct sfârșit	X / Y	Lungime segment (** (m)
9	285.964,863 394.116,843	10	285.960,486 394.232,102	115.343
11	285.933,738 394.277,596	12	285.924,169 394.300,657	24.967
13	285.905,062 394.339,765	14	285.879,954 394.383,972	50.84
15	285.854,754 394.431,576	16	285.837,677 394.461,018	34.036
17	285.814,431 394.448,347	18	285.827,542 394.426,734	25.278
19	285.853,585 394.379,611	20	285.896,986 394.294,715	95.347
21	285.920,045 394.251,483	22	285.935,611 394.221,67	33.632
23	285.922,514 394.211,444	24	285.910,836 394.197,839	17.93
25	285.897,96 394.184,258	1	285.886,045 394.173,695	15.923

Punct început	X / Y	Punct sfârșit	X / Y	Lungime segment (** (m)
10	285.960,486 394.232,102	11	285.933,738 394.277,596	52.775
12	285.924,169 394.300,657	13	285.905,062 394.339,765	43.526
14	285.879,954 394.383,972	15	285.854,754 394.431,576	53.862
16	285.837,677 394.461,018	17	285.814,431 394.448,347	26.475
18	285.827,542 394.426,734	19	285.853,585 394.379,611	53.84
20	285.896,986 394.294,715	21	285.920,045 394.251,483	48.997
22	285.935,611 394.221,67	23	285.922,514 394.211,444	16.616
24	285.910,836 394.197,839	25	285.897,96 394.184,258	18.715

** Lungimile segmentelor sunt determinate în planul de proiecție Stereo 70 și sunt rotunjite la 1 milimetru.

*** Distanța dintre puncte este formată din segmente cumulate ce sunt mai mici decât valoarea 1 milimetru.

**DATE DESPRE IMOBILUL NR. 669**

Oficiul de Cadastru și Publicitate Imobiliară CARAS-SEVERIN
Biroul de Cadastru și Publicitate Imobiliară Caransebes

A. Partea I. Descrierea imobilului

TEREN Extravilan

Adresa: Jud. Caraș-Severin

Nr. Crt	Nr cadastral Nr. topografic	Suprafața* (mp)	Observații / Referințe
A1		3.642	Sector cadastral:48 Teren neimprijmit;

B. Partea II. Proprietari și acte

Inscrieri privitoare la dreptul de proprietate și alte drepturi reale	Referințe
307 / 21/04/2023	
Act Normativ nr. 7, din 13/03/1996 emis de Parlamentul Romaniei;	
B1	A1
Intabulare, drept de PROPRIETATE, dobandit prin Lege, cota actuala 1/1 1) NEIDENTIFICAT NEIDENTIFICAT	
Act Normativ nr. 7, din 13/03/1996 emis de Parlamentul Romaniei (Adeverinta nr. 1069/30.03.2023, emisa de Primaria Comunei Cornea);	
B2	A1
Se noteaza posesia factica in favoarea lui 1) TODORESCU ELENA	

C. Partea III. SARCINI .

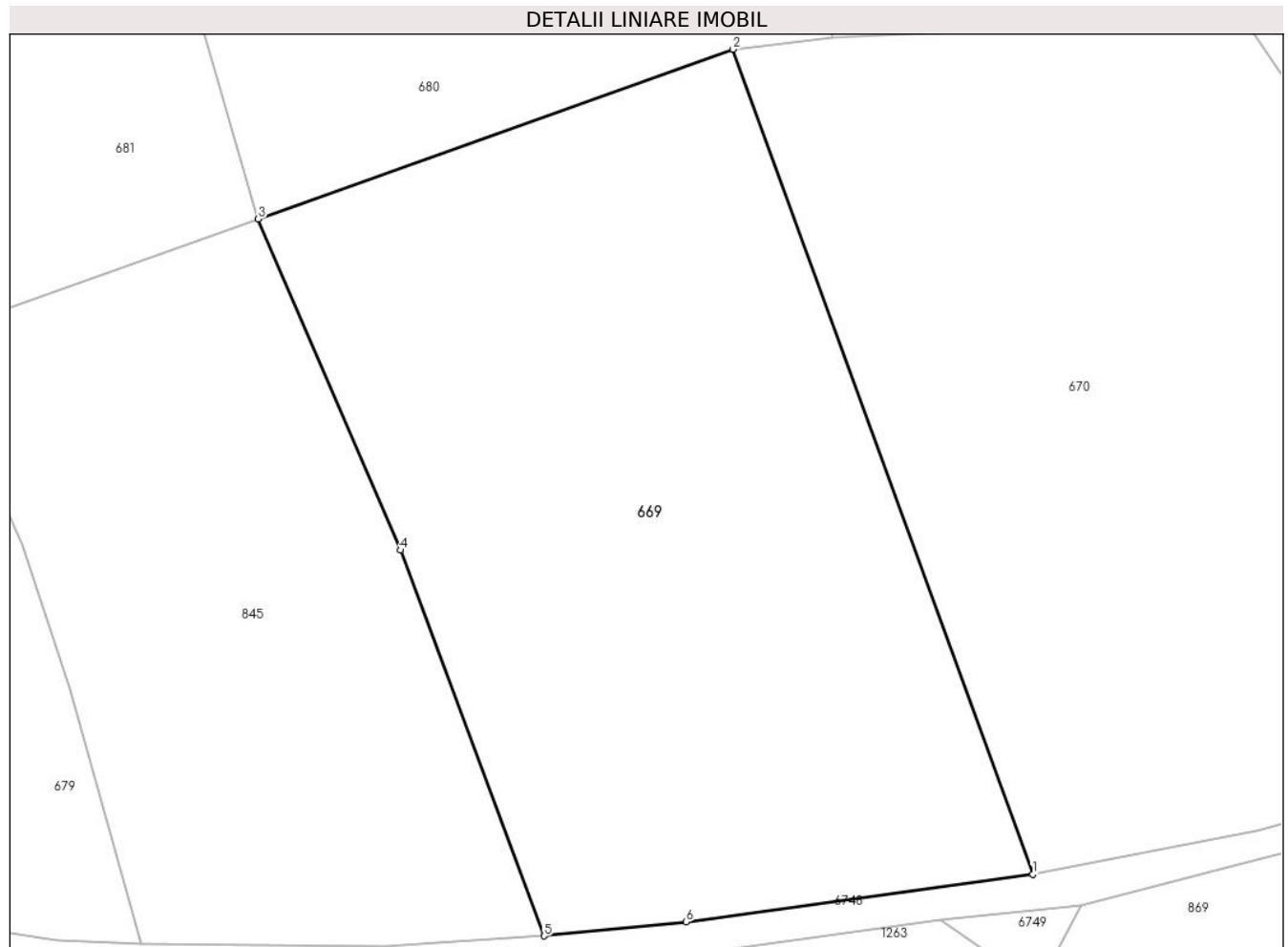
Inscrieri privind dezmembramintele dreptului de proprietate, drepturi reale de garanție și sarcini	Referințe
NU SUNT	

Anexa Nr. 1 La Partea I

Teren

Nr cadastral	Suprafața (mp)*	Observații / Referințe
	3.642	

* Suprafața este determinată în planul de proiecție Stereo 70.



Date referitoare la teren

Crt	Categorie folosință	Intra vilan	Suprafața (mp)	Tarla	Parcelă	Nr. topo	Observații / Referințe
1	faneata	NU	3.642	-	-	-	Bucetina, Nr. Cad. Partial 939, din planul cadastral 1:2880, editia 1874 - Cuptoare

Lungime Segmente

1) Valorile lungimilor segmentelor sunt obținute din proiecție în plan.

Punct început	X / Y	Punct sfârșit	X / Y	Lungime segment (** (m)
1	286.133,491 394.086,543	2	286.104,962 394.165,015	83.497
2	286.104,962 394.165,015	3	286.059,783 394.148,874	47.976
3	286.059,783 394.148,874	4	286.073,35 394.117,38	34.292
4	286.073,35 394.117,38	5	286.086,978 394.080,7	39.129
5	286.086,978 394.080,7	6	286.100,502 394.082,024	13.589

Punct început	X / Y	Punct sfârșit	X / Y	Lungime segment (** (m)
6	286.100,502 394.082,024	1	286.133,491 394.086,543	33.297

** Lungimile segmentelor sunt determinate în planul de proiecție Stereo 70 și sunt rotunjite la 1 milimetru.

*** Distanța dintre puncte este formată din segmente cumulate ce sunt mai mici decât valoarea 1 milimetru.

**DATE DESPRE IMOBILUL NR. 670**

Oficiul de Cadastru și Publicitate Imobiliară CARAS-SEVERIN
Biroul de Cadastru și Publicitate Imobiliară Caransebes

A. Partea I. Descrierea imobilului

TEREN Extravilan

Adresa: Jud. Caraș-Severin

Nr. Crt	Nr cadastral Nr. topografic	Suprafața* (mp)	Observații / Referințe
A1		3.999	Sector cadastral:48 Teren neimprijmit;

B. Partea II. Proprietari și acte

Inscrieri privitoare la dreptul de proprietate și alte drepturi reale		Referințe
308 / 21/04/2023		
Act Normativ nr. 7, din 13/03/1996 emis de Parlamentul Romaniei;		
B1	Intabulare, drept de PROPRIETATE, dobandit prin Lege, cota actuala 1/1 1) NEIDENTIFICAT NEIDENTIFICAT	A1
Act Normativ nr. 7, din 13/03/1996 emis de Parlamentul Romaniei (Adeverinta nr. 1068/30.03.2023, emisa de Primaria Comunei Cornea);		
B2	Se noteaza posesia factica in favoarea lui 1) DOMANEANTU MARIA	A1

C. Partea III. SARCINI .

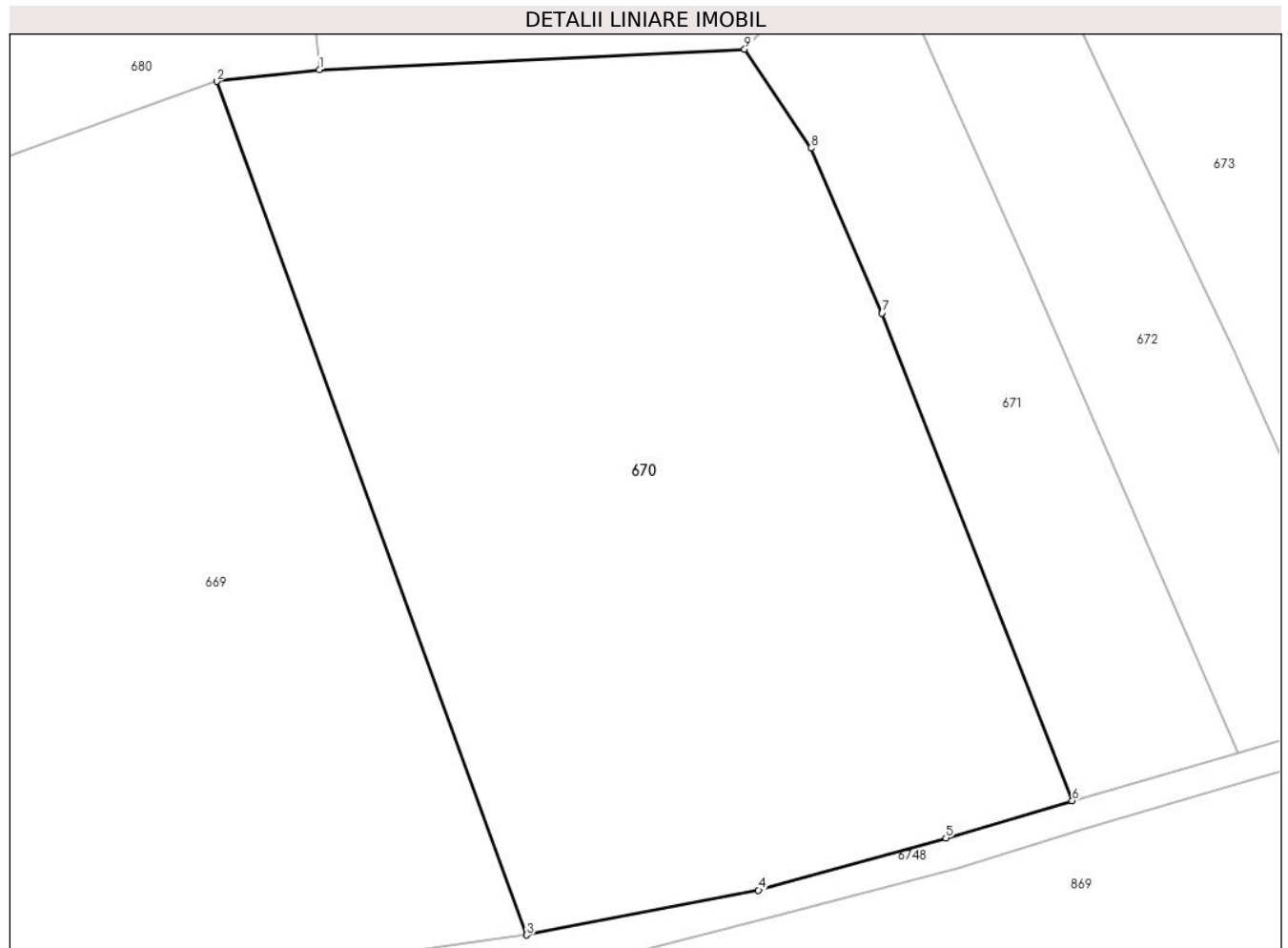
Inscrieri privind dezmembramintele dreptului de proprietate, drepturi reale de garanție și sarcini	Referințe
NU SUNT	

Anexa Nr. 1 La Partea I

Teren

Nr cadastral	Suprafața (mp)*	Observații / Referințe
	3.999	

* Suprafața este determinată în planul de proiecție Stereo 70.



Date referitoare la teren

Crt	Categorie folosință	Intravilan	Suprafața (mp)	Tarla	Parcelă	Nr. topo	Observații / Referințe
1	faneata	NU	3.999	-	-	-	Bucetina, nr. Cad. Partial 939, din planul cadastral 1:2880, editia 1874 - Cuptoare

Lungime Segmente

1) Valorile lungimilor segmentelor sunt obținute din proiecție în plan.

Punct început	X / Y	Punct sfârșit	X / Y	Lungime segment (** (m)
1	286.114,402 394.166,092	2	286.104,962 394.165,015	9.501
2	286.104,962 394.165,015	3	286.133,491 394.086,543	83.497
3	286.133,491 394.086,543	4	286.154,826 394.090,666	21.73
4	286.154,826 394.090,666	5	286.172,067 394.095,472	17.898
5	286.172,067 394.095,472	6	286.183,705 394.098,89	12.13

Punct început	X / Y	Punct sfârșit	X / Y	Lungime segment (** (m)
6	286.183,705 394.098,89	7	286.166,199 394.143,703	48.112
7	286.166,199 394.143,703	8	286.159,685 394.158,872	16.508
8	286.159,685 394.158,872	9	286.153,548 394.167,965	10.97
9	286.153,548 394.167,965	1	286.114,402 394.166,092	39.191

** Lungimile segmentelor sunt determinate în planul de proiecție Stereo 70 și sunt rotunjite la 1 milimetru.

*** Distanța dintre puncte este formată din segmente cumulate ce sunt mai mici decât valoarea 1 milimetru.

**DATE DESPRE IMOBILUL NR. 671**

Oficiul de Cadastru și Publicitate Imobiliară CARAS-SEVERIN
Biroul de Cadastru și Publicitate Imobiliară Caransebes

A. Partea I. Descrierea imobilului

TEREN Extravilan

Adresa: Jud. Caraș-Severin

Nr. Crt	Nr cadastral Nr. topografic	Suprafața* (mp)	Observații / Referințe
A1		1.171	Sector cadastral:48 Teren neimprijmit;

B. Partea II. Proprietari și acte

Inscrieri privitoare la dreptul de proprietate și alte drepturi reale		Referințe
309 / 21/04/2023		
Act Normativ nr. 7, din 13/03/1996 emis de Parlamentul Romaniei;		
B1	Intabulare, drept de PROPRIETATE, dobandit prin Lege, cota actuala 1/1 1) NEIDENTIFICAT NEIDENTIFICAT	A1
Act Normativ nr. 7, din 13/03/1996 emis de Parlamentul Romaniei (Adeverinta nr. 1277/10.04.2023, emisa de Primaria Comunei Cornea);		
B2	Se noteaza posesia factica in favoarea lui 1) LAZARESCU GHEORGHE	A1

C. Partea III. SARCINI .

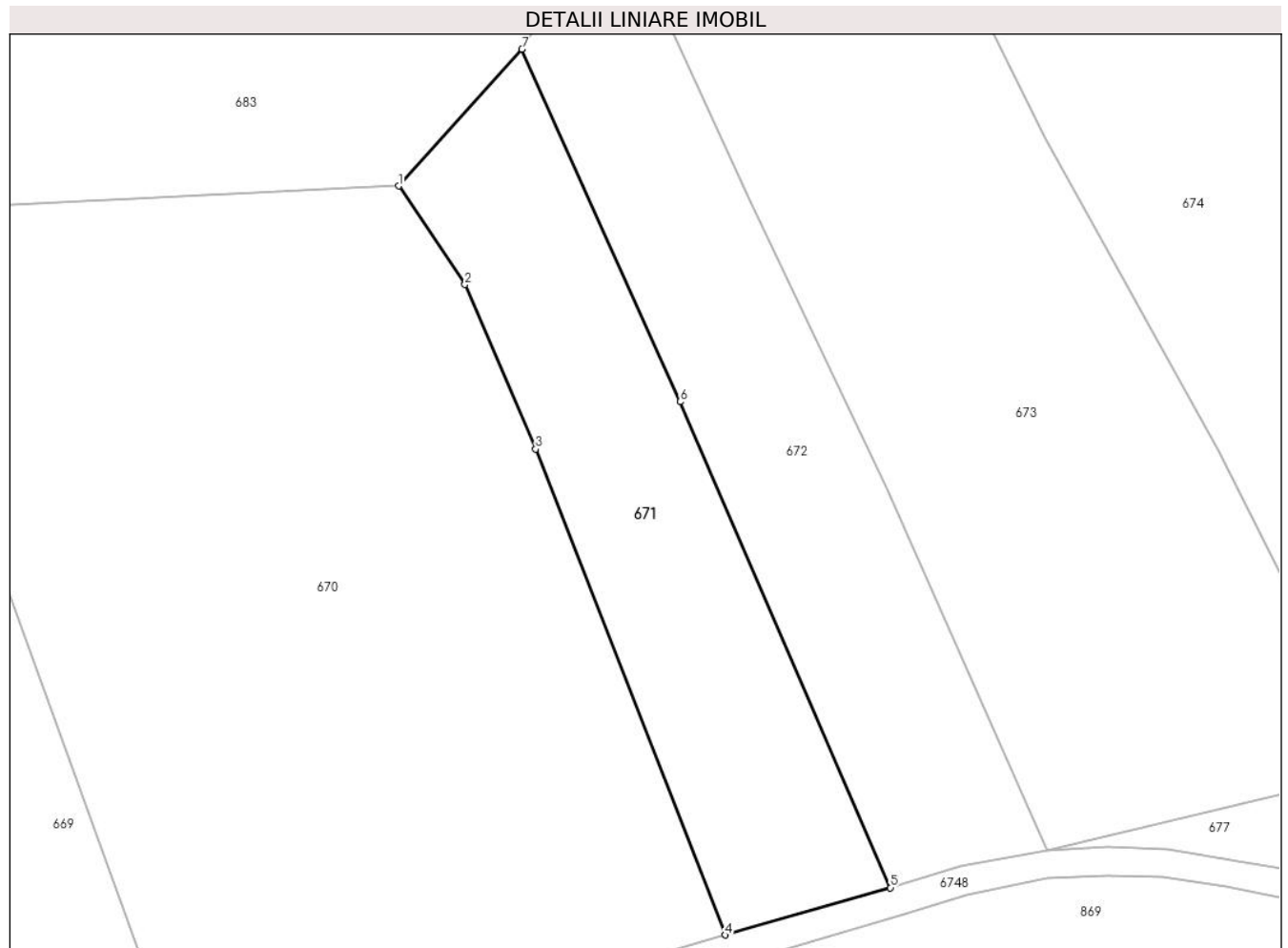
Inscrieri privind dezmembramintele dreptului de proprietate, drepturi reale de garanție și sarcini	Referințe
NU SUNT	

Anexa Nr. 1 La Partea I

Teren

Nr cadastral	Suprafața (mp)*	Observații / Referințe
	1.171	

* Suprafața este determinată în planul de proiecție Stereo 70.



Date referitoare la teren

Crt	Categorie folosință	Intravilan	Suprafața (mp)	Tarla	Parcelă	Nr. topo	Observații / Referințe
1	faneata	NU	1.171	-	-	-	Bucetina, Nr. Cad. Partial 922, din planul cadastral 1:2880, editia 1874 - Cuptoare

Lungime Segmente

1) Valorile lungimilor segmentelor sunt obținute din proiecție în plan.

Punct început	X / Y	Punct sfârșit	X / Y	Lungime segment (** (m)
1	286.153,548 394.167,965	2	286.159,685 394.158,872	10.97
2	286.159,685 394.158,872	3	286.166,199 394.143,703	16.508
3	286.166,199 394.143,703	4	286.183,705 394.098,89	48.112
4	286.183,705 394.098,89	5	286.198,965 394.103,245	15.869
5	286.198,965 394.103,245	6	286.179,542 394.148,063	48.846

Punct început	X / Y	Punct sfârşit	X / Y	Lungime segment (** (m)
6	286.179,542 394.148,063	7	286.164,942 394.180,576	35.641
7	286.164,942 394.180,576	1	286.153,548 394.167,965	16.996

** Lungimile segmentelor sunt determinate în planul de proiecţie Stereo 70 şi sunt rotunjite la 1 milimetru.

*** Distanţa dintre puncte este formată din segmente cumulate ce sunt mai mici decât valoarea 1 milimetru.

**DATE DESPRE IMOBILUL NR. 672**

Oficiul de Cadastru și Publicitate Imobiliară CARAS-SEVERIN
Biroul de Cadastru și Publicitate Imobiliară Caransebes

A. Partea I. Descrierea imobilului

TEREN Extravilan

Adresa: Jud. Caraș-Severin

Nr. Crt	Nr cadastral Nr. topografic	Suprafața* (mp)	Observații / Referințe
A1		1.260	Sector cadastral:48 Teren neimprijmit;

B. Partea II. Proprietari și acte

Inscrieri privitoare la dreptul de proprietate și alte drepturi reale		Referințe
310 / 21/04/2023		
Act Normativ nr. 7, din 13/03/1996 emis de Parlamentul Romaniei;		
B1	Intabulare, drept de PROPRIETATE, dobandit prin Lege, cota actuala 1/1 1) NEIDENTIFICAT NEIDENTIFICAT	A1
Act Normativ nr. 7, din 13/03/1996 emis de Parlamentul Romaniei (Adeverinta nr. 1067/30.03.2023, emisa de Primaria Comunei Cornea);		
B2	Se noteaza posesia factica in favoarea lui 1) ILIESCU FLOAREA	A1

C. Partea III. SARCINI .

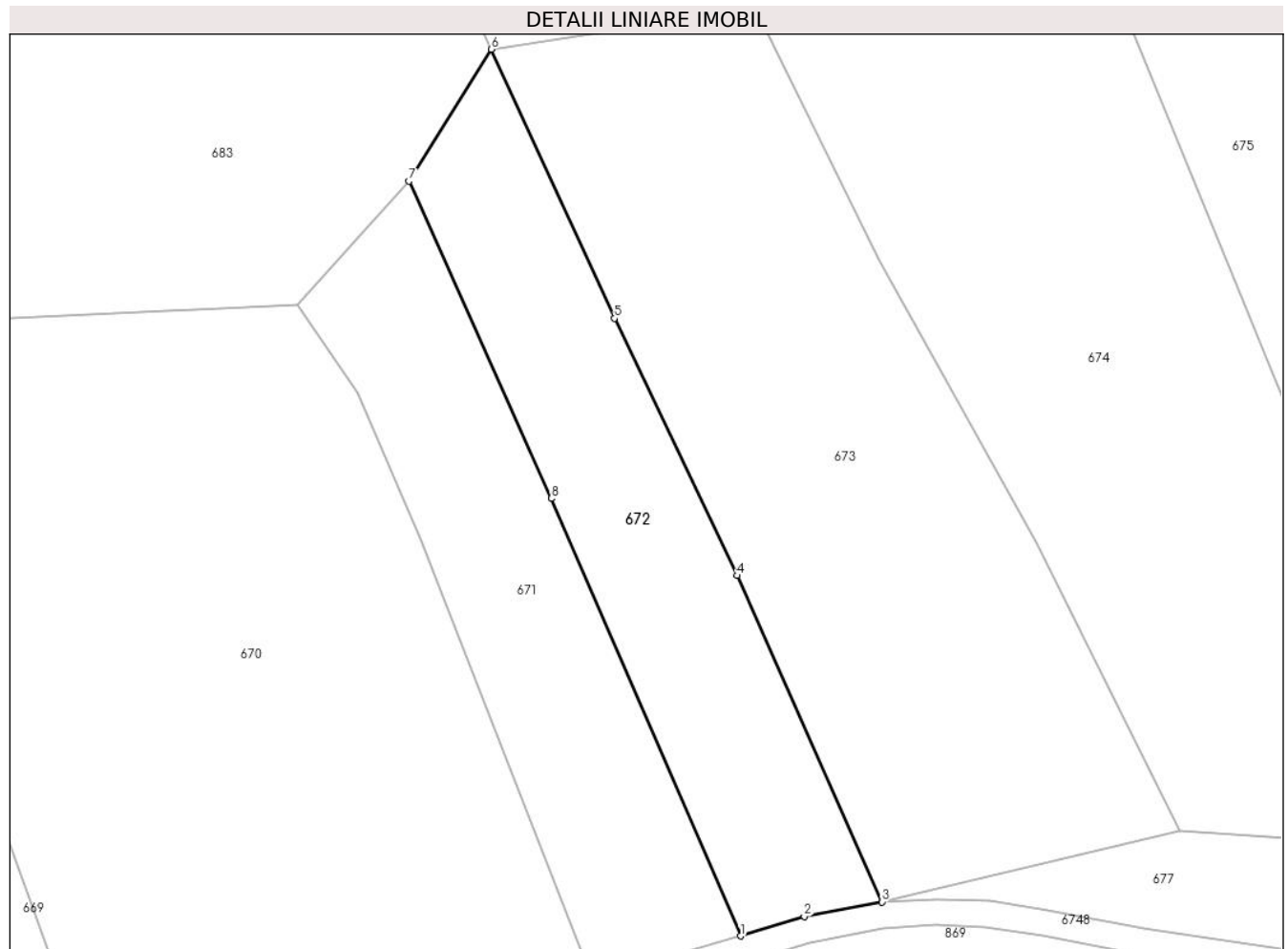
Inscrieri privind dezmembramintele dreptului de proprietate, drepturi reale de garanție și sarcini	Referințe
NU SUNT	

Anexa Nr. 1 La Partea I

Teren

Nr cadastral	Suprafața (mp)*	Observații / Referințe
	1.260	

* Suprafața este determinată în planul de proiecție Stereo 70.



Date referitoare la teren

Crt	Categorie folosință	Intravilan	Suprafața (mp)	Tarla	Parcelă	Nr. topo	Observații / Referințe
1	faneata	NU	1.260	-	-	-	Bucetina, Nr. Cad. Partial 922, din planul cadastral 1:2880, editia 1874 - Cuptoare

Lungime Segmente

1) Valorile lungimilor segmentelor sunt obținute din proiecție în plan.

Punct început	X / Y	Punct sfârșit	X / Y	Lungime segment (** (m)
1	286.198,965 394.103,245	2	286.205,493 394.105,224	6.821
2	286.205,493 394.105,224	3	286.213,465 394.106,738	8.115
3	286.213,465 394.106,738	4	286.198,626 394.140,171	36.578
4	286.198,626 394.140,171	5	286.186,032 394.166,511	29.196
5	286.186,032 394.166,511	6	286.173,371 394.194,09	30.347

Punct început	X / Y	Punct sfârșit	X / Y	Lungime segment (** (m)
6	286.173,371 394.194,09	7	286.164,942 394.180,576	15.927
7	286.164,942 394.180,576	8	286.179,542 394.148,063	35.641
8	286.179,542 394.148,063	1	286.198,965 394.103,245	48.846

** Lungimile segmentelor sunt determinate în planul de proiecție Stereo 70 și sunt rotunjite la 1 milimetru.

*** Distanța dintre puncte este formată din segmente cumulate ce sunt mai mici decât valoarea 1 milimetru.

**DATE DESPRE IMOBILUL NR. 673**

Oficiul de Cadastru și Publicitate Imobiliară CARAS-SEVERIN
Biroul de Cadastru și Publicitate Imobiliară Caransebes

A. Partea I. Descrierea imobilului

TEREN Extravilan

Adresa: Jud. Caraș-Severin

Nr. Crt	Nr cadastral Nr. topografic	Suprafața* (mp)	Observații / Referințe
A1		2.697	Sector cadastral:48 Teren neimprijmit;

B. Partea II. Proprietari și acte

Inscrieri privitoare la dreptul de proprietate și alte drepturi reale		Referințe
311 / 21/04/2023		
Act Normativ nr. 7, din 13/03/1996 emis de Parlamentul Romaniei;		
B1	Intabulare, drept de PROPRIETATE, dobandit prin Lege, cota actuala 1/1 1) NEIDENTIFICAT NEIDENTIFICAT	A1
Act Normativ nr. 7, din 13/03/1996 emis de Parlamentul Romaniei (Adeverinta nr. 1066/30.03.2023, emisa de Primaria Comunei Cornea);		
B2	Se noteaza posesia factica in favoarea lui 1) SCURTU SORIN	A1

C. Partea III. SARCINI .

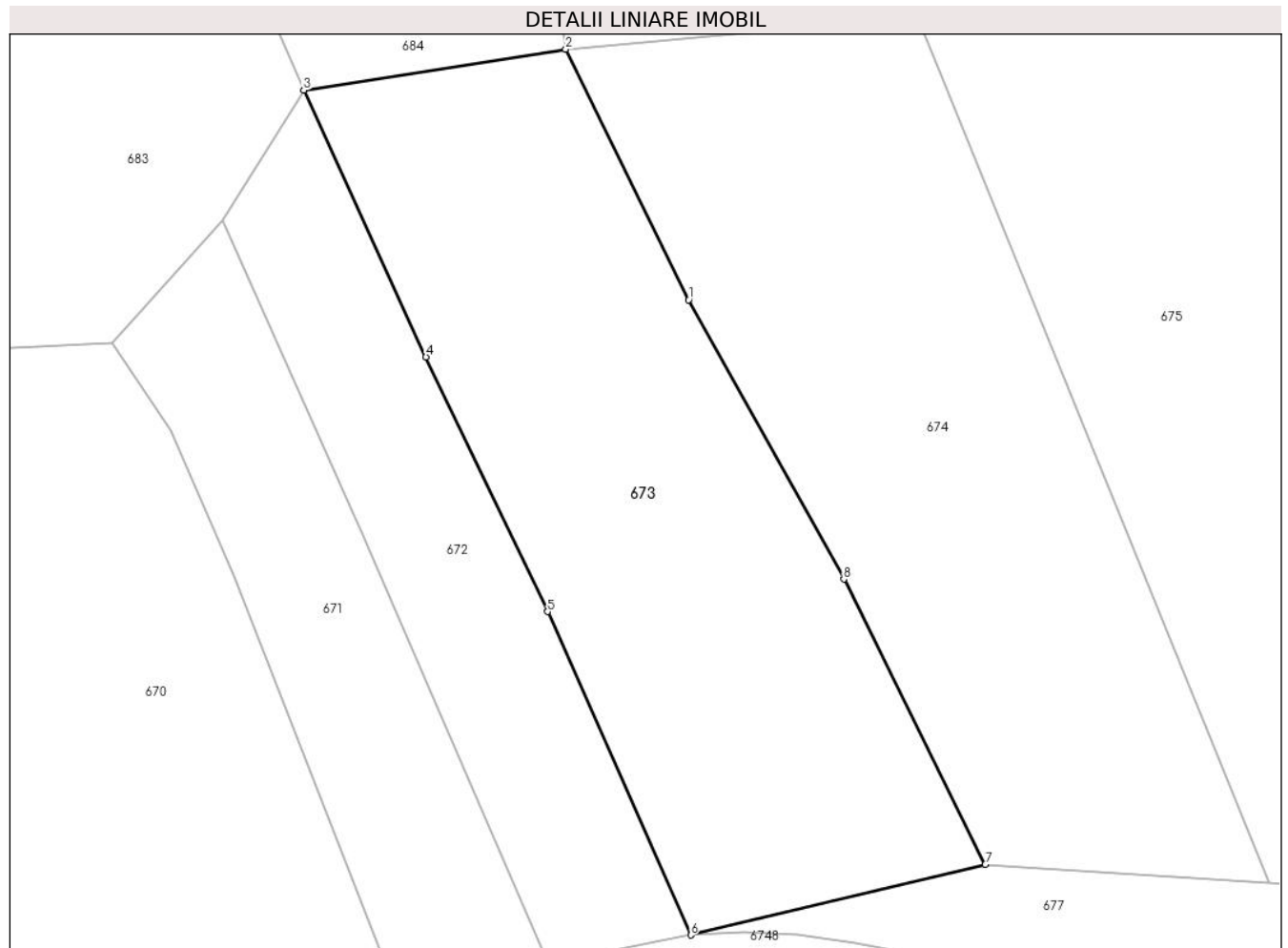
Inscrieri privind dezmembramintele dreptului de proprietate, drepturi reale de garanție și sarcini	Referințe
NU SUNT	

Anexa Nr. 1 La Partea I

Teren

Nr cadastral	Suprafața (mp)*	Observații / Referințe
	2.697	

* Suprafața este determinată în planul de proiecție Stereo 70.



Date referitoare la teren

Crt	Categorie folosință	Intravilan	Suprafața (mp)	Tarla	Parcelă	Nr. topo	Observații / Referințe
1	faneata	NU	2.697	-	-	-	Bucetina, Nr. Cad. Partial 922, din planul cadastral 1:2880, editia 1874 - Cuptoare

Lungime Segmente

1) Valorile lungimilor segmentelor sunt obținute din proiecție în plan.

Punct început	X / Y	Punct sfârșit	X / Y	Lungime segment (** (m)
1	286.213,24 394.172,413	2	286.200,498 394.198,332	28.882
2	286.200,498 394.198,332	3	286.173,371 394.194,09	27.457
3	286.173,371 394.194,09	4	286.186,032 394.166,511	30.347
4	286.186,032 394.166,511	5	286.198,626 394.140,171	29.196
5	286.198,626 394.140,171	6	286.213,465 394.106,738	36.578

Punct început	X / Y	Punct sfârșit	X / Y	Lungime segment (** (m)
6	286.213,465 394.106,738	7	286.243,956 394.114,054	31.356
7	286.243,956 394.114,054	8	286.229,298 394.143,534	32.923
8	286.229,298 394.143,534	1	286.213,24 394.172,413	33.043

** Lungimile segmentelor sunt determinate în planul de proiecție Stereo 70 și sunt rotunjite la 1 milimetru.

*** Distanța dintre puncte este formată din segmente cumulate ce sunt mai mici decât valoarea 1 milimetru.

**DATE DESPRE IMOBILUL NR. 674**

Oficiul de Cadastru și Publicitate Imobiliară CARAS-SEVERIN
Biroul de Cadastru și Publicitate Imobiliară Caransebes

A. Partea I. Descrierea imobilului

TEREN Extravilan

Adresa: Jud. Caraș-Severin

Nr. Crt	Nr cadastral Nr. topografic	Suprafața* (mp)	Observații / Referințe
A1		2.890	Sector cadastral:48 Teren neimprijmit;

B. Partea II. Proprietari și acte

Inscrieri privitoare la dreptul de proprietate și alte drepturi reale		Referințe
312 / 21/04/2023		
Act Normativ nr. 7, din 13/03/1996 emis de Parlamentul Romaniei;		
B1	Intabulare, drept de PROPRIETATE, dobandit prin Lege, cota actuala 1/1 1) NEIDENTIFICAT NEIDENTIFICAT	A1
Act Normativ nr. 7, din 13/03/1996 emis de Parlamentul Romaniei (Adeverinta nr. 1065/30.03.2023, emisa de Primaria Comunei Cornea);		
B2	Se noteaza posesia factica in favoarea lui 1) TODORESCU ELENA	A1

C. Partea III. SARCINI .

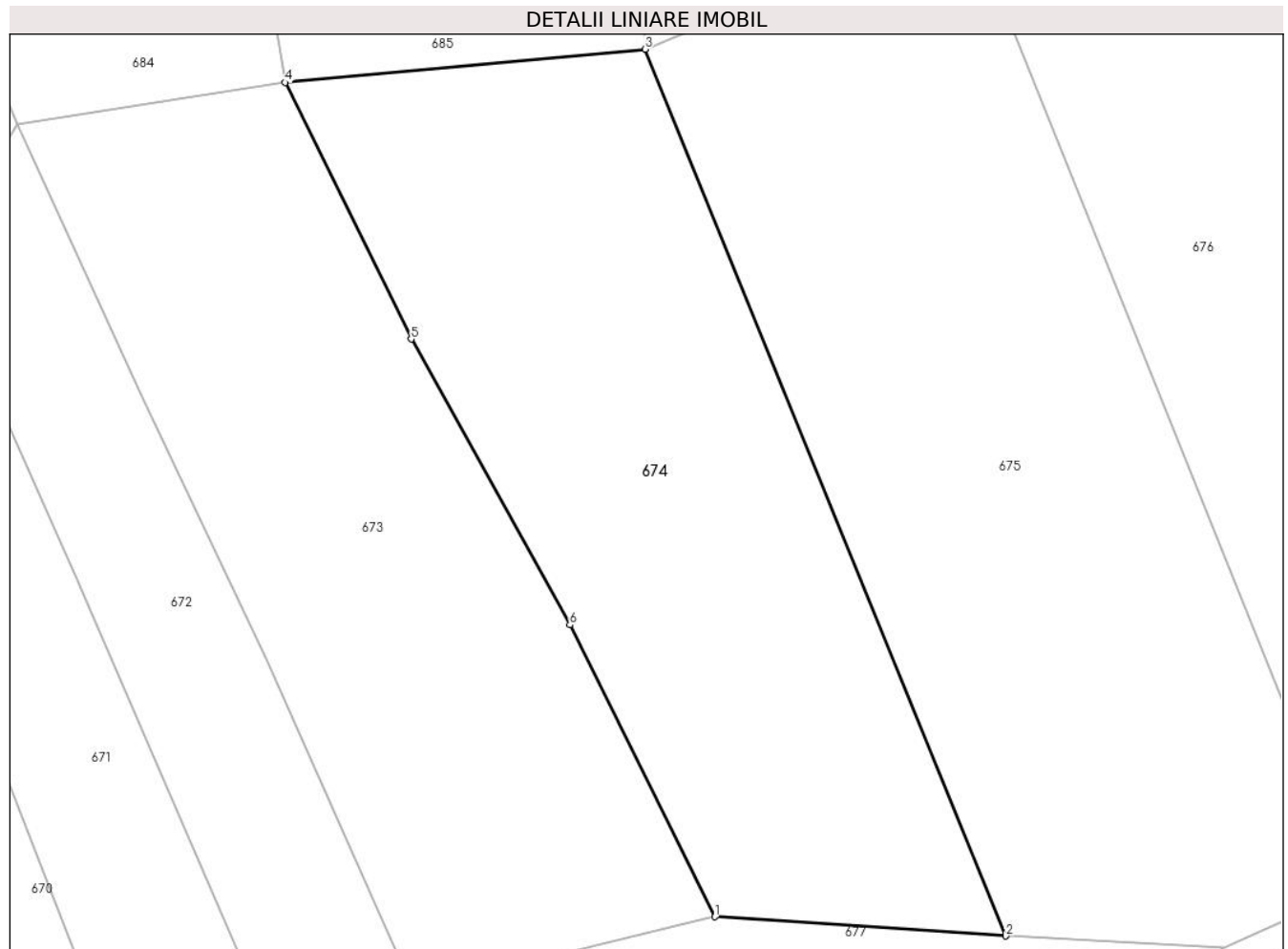
Inscrieri privind dezmembramintele dreptului de proprietate, drepturi reale de garanție și sarcini	Referințe
NU SUNT	

Anexa Nr. 1 La Partea I

Teren

Nr cadastral	Suprafața (mp)*	Observații / Referințe
	2.890	

* Suprafața este determinată în planul de proiecție Stereo 70.



Date referitoare la teren

Crt	Categorie folosință	Intravilan	Suprafața (mp)	Tarla	Parcelă	Nr. topo	Observații / Referințe
1	faneata	NU	2.890	-	-	-	Bucetina, Nr. Cad. Partial 922, din planul cadastral 1:2880, editia 1874 - Cuptoare

Lungime Segmente

1) Valorile lungimilor segmentelor sunt obținute din proiecție în plan.

Punct început	X / Y	Punct sfârșit	X / Y	Lungime segment (** (m)
1	286.243,956 394.114,054	2	286.273,369 394.112,111	29.477
2	286.273,369 394.112,111	3	286.236,894 394.201,685	96.716
3	286.236,894 394.201,685	4	286.200,498 394.198,332	36.55
4	286.200,498 394.198,332	5	286.213,24 394.172,413	28.882
5	286.213,24 394.172,413	6	286.229,298 394.143,534	33.043

Punct început	X / Y	Punct sfârșit	X / Y	Lungime segment (** (m)
6	286.229,298 394.143,534	1	286.243,956 394.114,054	32.923

** Lungimile segmentelor sunt determinate în planul de proiecție Stereo 70 și sunt rotunjite la 1 milimetru.

*** Distanța dintre puncte este formată din segmente cumulate ce sunt mai mici decât valoarea 1 milimetru.

**DATE DESPRE IMOBILUL NR. 675**

Oficiul de Cadastru și Publicitate Imobiliară CARAS-SEVERIN
Biroul de Cadastru și Publicitate Imobiliară Caransebes

A. Partea I. Descrierea imobilului

TEREN Extravilan

Adresa: Jud. Caraș-Severin

Nr. Crt	Nr cadastral Nr. topografic	Suprafața* (mp)	Observații / Referințe
A1		3.572	Sector cadastral:48 Teren neimprijmit;

B. Partea II. Proprietari și acte

Inscrieri privitoare la dreptul de proprietate și alte drepturi reale		Referințe
314 / 21/04/2023		
Act Normativ nr. 7, din 13/03/1996 emis de Parlamentul Romaniei;		
B1	Intabulare, drept de PROPRIETATE, dobandit prin Lege, cota actuala 1/1 1) NEIDENTIFICAT NEIDENTIFICAT	A1
Act Normativ nr. 7, din 13/03/1996 emis de Parlamentul Romaniei (Adeverinta nr. 1064/30.03.2023, emisa de Primaria Comunei Cornea);		
B2	Se noteaza posesia factica in favoarea lui 1) BABEU SIMION	A1

C. Partea III. SARCINI .

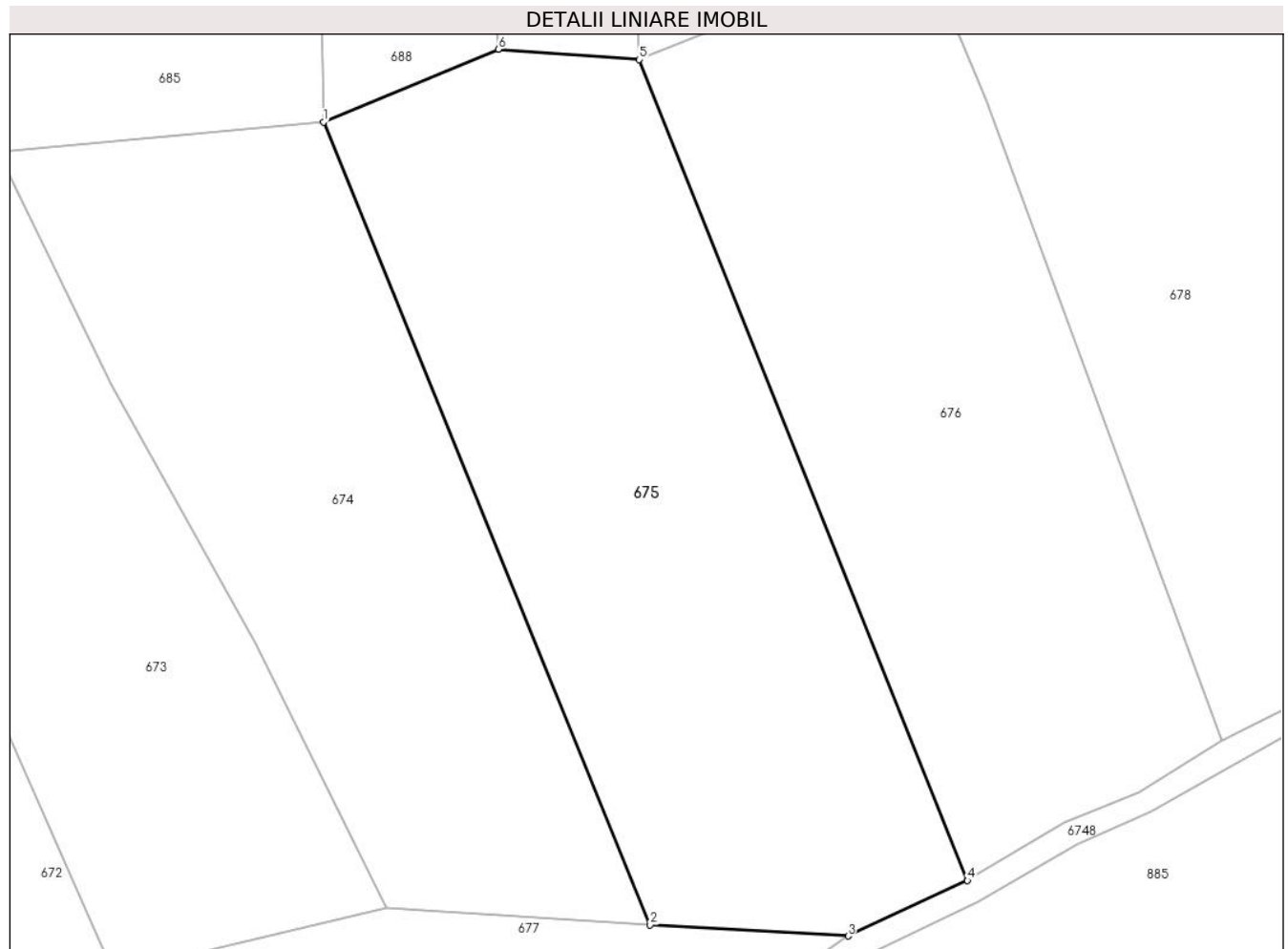
Inscrieri privind dezmembramintele dreptului de proprietate, drepturi reale de garanție și sarcini	Referințe
NU SUNT	

Anexa Nr. 1 La Partea I

Teren

Nr cadastral	Suprafața (mp)*	Observații / Referințe
	3.572	

* Suprafața este determinată în planul de proiecție Stereo 70.



Date referitoare la teren

Crt	Categorie folosință	Intra vilan	Suprafața (mp)	Tarla	Parcelă	Nr. topo	Observații / Referințe
1	faneata	NU	3.572	-	-	-	Bucetina, Nr. Cad. Partial 922, din planul cadastral 1:2880, editia 1874 - Cuptoare

Lungime Segmente

1) Valorile lungimilor segmentelor sunt obținute din proiecție în plan.

Punct început	X / Y	Punct sfârșit	X / Y	Lungime segment (** (m)
1	286.236,894 394.201,685	2	286.273,369 394.112,111	96.716
2	286.273,369 394.112,111	3	286.295,473 394.110,886	22.138
3	286.295,473 394.110,886	4	286.308,806 394.117,065	14.695
4	286.308,806 394.117,065	5	286.272,172 394.208,653	98.643
5	286.272,172 394.208,653	6	286.256,411 394.209,812	15.804

Punct început	X / Y	Punct sfârșit	X / Y	Lungime segment (** (m)
6	286.256,411 394.209,812	1	286.236,894 394.201,685	21.141

** Lungimile segmentelor sunt determinate în planul de proiecție Stereo 70 și sunt rotunjite la 1 milimetru.

*** Distanța dintre puncte este formată din segmente cumulate ce sunt mai mici decât valoarea 1 milimetru.

**DATE DESPRE IMOBILUL NR. 676**

Oficiul de Cadastru și Publicitate Imobiliară CARAS-SEVERIN
Biroul de Cadastru și Publicitate Imobiliară Caransebes

A. Partea I. Descrierea imobilului

TEREN Extravilan

Adresa: Jud. Caraș-Severin

Nr. Crt	Nr cadastral Nr. topografic	Suprafața* (mp)	Observații / Referințe
A1		3.271	Sector cadastral:48 Teren neimprijmit;

B. Partea II. Proprietari și acte

Inscrieri privitoare la dreptul de proprietate și alte drepturi reale		Referințe
315 / 21/04/2023		
Act Normativ nr. 7, din 13/03/1996 emis de Parlamentul Romaniei;		
B1	Intabulare, drept de PROPRIETATE, dobandit prin Lege, cota actuala 1/1 1) NEIDENTIFICAT NEIDENTIFICAT	A1
Act Normativ nr. 7, din 13/03/1996 emis de Parlamentul Romaniei (Adeverinta nr. 1063/30.03.2023, emisa de Primaria Comunei Cornea);		
B2	Se noteaza posesia factica in favoarea lui 1) TODORESCU ELENA	A1

C. Partea III. SARCINI .

Inscrieri privind dezmembramintele dreptului de proprietate, drepturi reale de garanție și sarcini	Referințe
NU SUNT	

Anexa Nr. 1 La Partea I

Teren

Nr cadastral	Suprafața (mp)*	Observații / Referințe
	3.271	

* Suprafața este determinată în planul de proiecție Stereo 70.



Date referitoare la teren

Crt	Categorie folosință	Intravilan	Suprafața (mp)	Tarla	Parcelă	Nr. topo	Observații / Referințe
1	faneata	NU	3.271	-	-	-	Bucetina, Nr. Cad. Partial 922, din planul cadastral 1:2880, editia 1874 - Cuptoare

Lungime Segmente

1) Valorile lungimilor segmentelor sunt obținute din proiecție în plan.

Punct început	X / Y	Punct sfârșit	X / Y	Lungime segment (** (m)
1	286.301,834 394.225,708	2	286.287,145 394.214,72	18.344
2	286.287,145 394.214,72	3	286.272,172 394.208,653	16.155
3	286.272,172 394.208,653	4	286.308,806 394.117,065	98.643
4	286.308,806 394.117,065	5	286.319,644 394.123,489	12.599
5	286.319,644 394.123,489	6	286.328,014 394.126,963	9.063

Punct început	X / Y	Punct sfârșit	X / Y	Lungime segment (** (m)
6	286.328,014 394.126,963	7	286.337,226 394.132,673	10.837
7	286.337,226 394.132,673	8	286.310,865 394.204,168	76.2
8	286.310,865 394.204,168	1	286.301,834 394.225,708	23.356

** Lungimile segmentelor sunt determinate în planul de proiecție Stereo 70 și sunt rotunjite la 1 milimetru.

*** Distanța dintre puncte este formată din segmente cumulate ce sunt mai mici decât valoarea 1 milimetru.

**DATE DESPRE IMOBILUL NR. 677**

Oficiul de Cadastru și Publicitate Imobiliară CARAS-SEVERIN
Biroul de Cadastru și Publicitate Imobiliară Caransebes

A. Partea I. Descrierea imobilului

TEREN Extravilan

Adresa: Jud. Caraș-Severin

Nr. Crt	Nr cadastral Nr. topografic	Suprafața* (mp)	Observații / Referințe
A1		635	Sector cadastral:48 Teren neimprejmuit;

B. Partea II. Proprietari și acte

Inscrieri privitoare la dreptul de proprietate și alte drepturi reale		Referințe
313 / 21/04/2023		
Act Normativ nr. 7, din 13/03/1996 emis de Parlamentul Romaniei (Art.13, Al.15);		
B1	Inscrierea provizorie, drept de PROPRIETATE, dobandit prin Lege, cota actuala 1/1 1) COMUNA CORNEA , CIF:3227734, Proprietar Neidentificat	A1

C. Partea III. SARCINI .

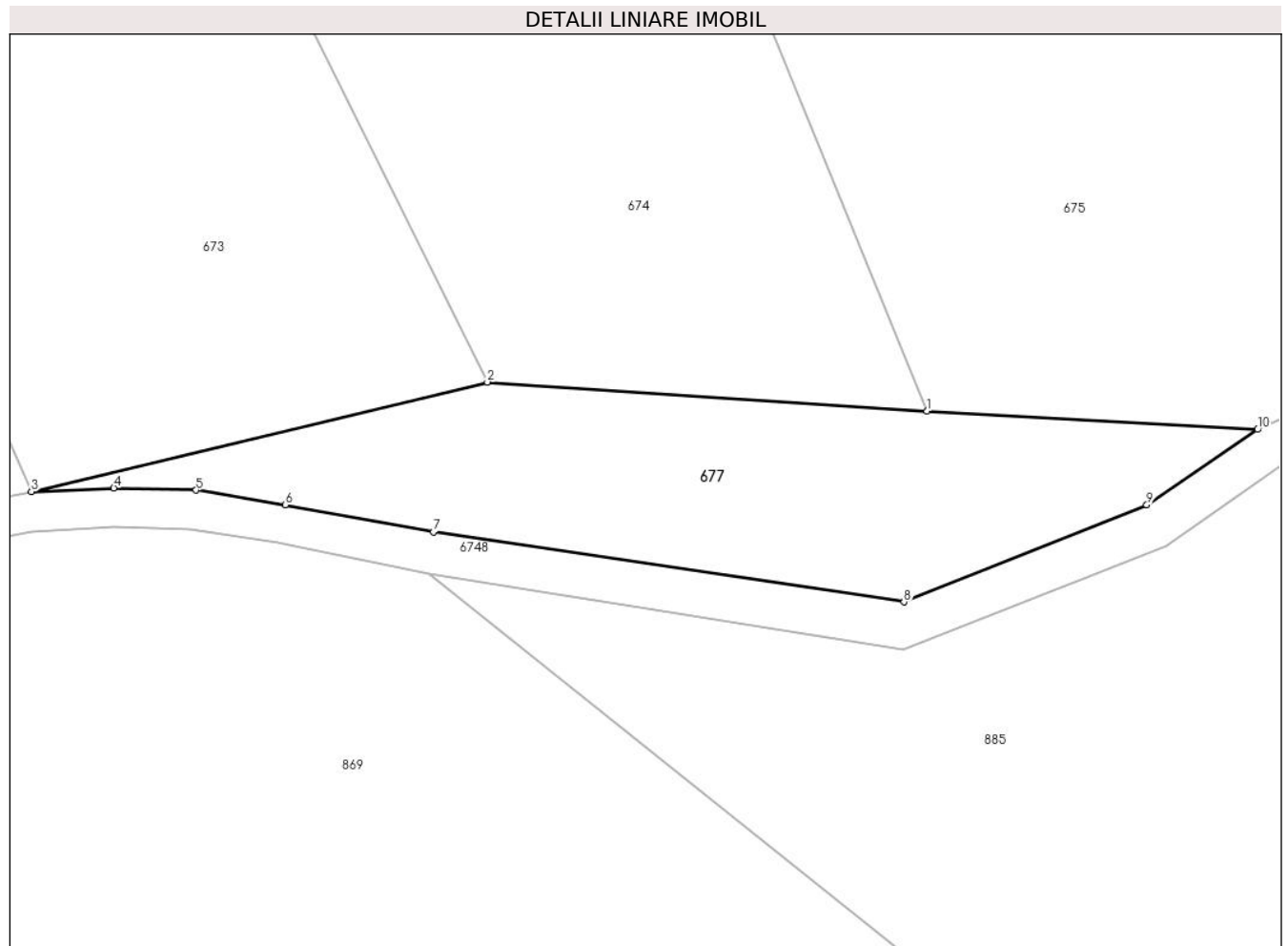
Inscrieri privind dezmembramintele dreptului de proprietate, drepturi reale de garanție și sarcini	Referințe
NU SUNT	

Anexa Nr. 1 La Partea I

Teren

Nr cadastral	Suprafața (mp)*	Observații / Referințe
	635	

* Suprafața este determinată în planul de proiecție Stereo 70.



Date referitoare la teren

Crt	Categorie folosință	Intravilan	Suprafața (mp)	Tarla	Parcelă	Nr. topo	Observații / Referințe
1	padure	NU	635	-	-	-	Bucetina, Nr. Cad. Partial 713, din planul cadastral 1:2880, editia 1874 - Cuptoare

Lungime Segmente

1) Valorile lungimilor segmentelor sunt obținute din proiecție în plan.

Punct început	X / Y	Punct sfârșit	X / Y	Lungime segment (** (m)
1	286.273,369 394.112,111	2	286.243,956 394.114,054	29.477
2	286.243,956 394.114,054	3	286.213,465 394.106,738	31.356
3	286.213,465 394.106,738	4	286.218,97 394.106,985	5.51
4	286.218,97 394.106,985	5	286.224,483 394.106,834	5.515
5	286.224,483 394.106,834	6	286.230,446 394.105,852	6.043

Punct început	X / Y	Punct sfârșit	X / Y	Lungime segment (** (m)
6	286.230,446 394.105,852	7	286.240,343 394.104,041	10.061
7	286.240,343 394.104,041	8	286.271,828 394.099,364	31.83
8	286.271,828 394.099,364	9	286.288,062 394.105,848	17.481
9	286.288,062 394.105,848	10	286.295,473 394.110,886	8.962
10	286.295,473 394.110,886	1	286.273,369 394.112,111	22.138

** Lungimile segmentelor sunt determinate în planul de proiecție Stereo 70 și sunt rotunjite la 1 milimetru.

*** Distanța dintre puncte este formată din segmente cumulate ce sunt mai mici decât valoarea 1 milimetru.

**DATE DESPRE IMOBILUL NR. 678**

Oficiul de Cadastru și Publicitate Imobiliară CARAS-SEVERIN
Biroul de Cadastru și Publicitate Imobiliară Caransebes

A. Partea I. Descrierea imobilului

TEREN Extravilan

Adresa: Jud. Caraș-Severin

Nr. Crt	Nr cadastral Nr. topografic	Suprafața* (mp)	Observații / Referințe
A1		4.412	Sector cadastral:48 Teren neimpregmuit;

B. Partea II. Proprietari și acte

Inscrieri privitoare la dreptul de proprietate și alte drepturi reale		Referințe
316 / 21/04/2023		
Act Normativ nr. 7, din 13/03/1996 emis de Parlamentul Romaniei;		
B1	Intabulare, drept de PROPRIETATE, dobandit prin Lege, cota actuala 1/1 1) NEIDENTIFICAT NEIDENTIFICAT	A1
Act Normativ nr. 7, din 13/03/1996 emis de Parlamentul Romaniei (Adeverinta nr. 1846/03.05.2023, emisa de Primaria Comunei Cornea);		
B2	Se noteaza posesia factica in favoarea lui 1) CRISTESCU MIRCEA-MARIAN	A1

C. Partea III. SARCINI .

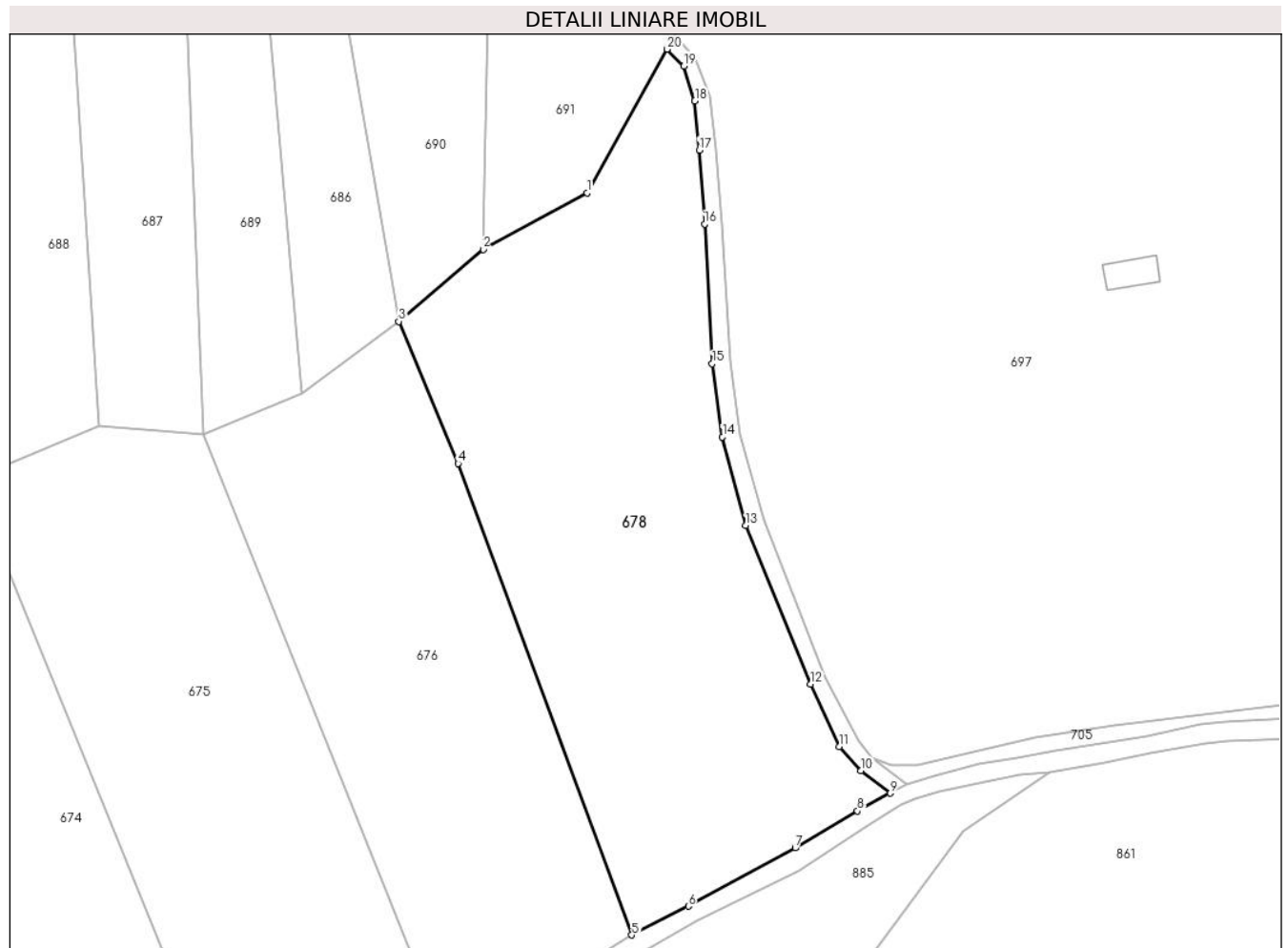
Inscrieri privind dezmembramintele dreptului de proprietate, drepturi reale de garanție și sarcini	Referințe
NU SUNT	

Anexa Nr. 1 La Partea I

Teren

Nr cadastral	Suprafața (mp)*	Observații / Referințe
	4.412	

* Suprafața este determinată în planul de proiecție Stereo 70.



Date referitoare la teren

Crt	Categorie folosință	Intravilan	Suprafața (mp)	Tarla	Parcelă	Nr. topo	Observații / Referințe
1	faneata	NU	4.412	-	-	-	Bucetina, Nr. Cad. Partial 922, din planul cadastral 1:2880, editia 1874 - Cuptoare

Lungime Segmente

1) Valorile lungimilor segmentelor sunt obținute din proiecție în plan.

Punct început	X / Y	Punct sfârșit	X / Y	Lungime segment (** (m)
1	286.330,425 394.245,178	2	286.314,663 394.236,647	17.923
2	286.314,663 394.236,647	3	286.301,834 394.225,708	16.859
3	286.301,834 394.225,708	4	286.310,865 394.204,168	23.356
4	286.310,865 394.204,168	5	286.337,226 394.132,673	76.2
5	286.337,226 394.132,673	6	286.345,812 394.137,042	9.634

Punct început	X / Y	Punct sfârşit	X / Y	Lungime segment (** (m)
6	286.345,812 394.137,042	7	286.362,044 394.145,889	18.487
7	286.362,044 394.145,889	8	286.371,502 394.151,465	10.979
8	286.371,502 394.151,465	9	286.376,478 394.154,169	5.664
9	286.376,478 394.154,169	10	286.371,985 394.157,577	5.64
10	286.371,985 394.157,577	11	286.368,694 394.161,234	4.919
11	286.368,694 394.161,234	12	286.364,396 394.170,712	10.407
12	286.364,396 394.170,712	13	286.354,55 394.194,775	25.999
13	286.354,55 394.194,775	14	286.351,0 394.208,181	13.868
14	286.351,0 394.208,181	15	286.349,44 394.219,303	11.231
15	286.349,44 394.219,303	16	286.348,275 394.240,479	21.208
16	286.348,275 394.240,479	17	286.347,466 394.251,677	11.227
17	286.347,466 394.251,677	18	286.346,8 394.259,155	7.507
18	286.346,8 394.259,155	19	286.345,149 394.264,44	5.537
19	286.345,149 394.264,44	20	286.342,607 394.266,987	3.599
20	286.342,607 394.266,987	1	286.330,425 394.245,178	24.98

** Lungimile segmentelor sunt determinate în planul de proiecţie Stereo 70 şi sunt rotunjite la 1 milimetru.

*** Distanţa dintre puncte este formată din segmente cumulate ce sunt mai mici decât valoarea 1 milimetru.

**DATE DESPRE IMOBILUL NR. 679**

Oficiul de Cadastru și Publicitate Imobiliară CARAS-SEVERIN
Biroul de Cadastru și Publicitate Imobiliară Caransebes

A. Partea I. Descrierea imobilului

TEREN Extravilan

Adresa: Jud. Caraș-Severin

Nr. Crt	Nr cadastral Nr. topografic	Suprafața* (mp)	Observații / Referințe
A1		9.283	Sector cadastral:48 Teren neimprijmit;

B. Partea II. Proprietari și acte

Inscrieri privitoare la dreptul de proprietate și alte drepturi reale		Referințe
146 / 20/04/2023		
Act Normativ nr. 7, din 13/03/1996 emis de Parlamentul Romaniei;		
B1	Intabulare, drept de PROPRIETATE, dobandit prin Lege, cota actuala 1/1 1) NEIDENTIFICAT NEIDENTIFICAT	A1
147 / 20/04/2023		
Act Normativ nr. 7, din 13/03/1996 emis de Parlamentul Romaniei (Adeverinta nr. 1062/30.03.2023, emisa de Primaria Comunei Cornea);		
B2	Se noteaza posesia factica in favoarea lui 1) ILIESCU PETRIA	A1

C. Partea III. SARCINI .

Inscrieri privind dezmembramintele dreptului de proprietate, drepturi reale de garanție și sarcini	Referințe
NU SUNT	

Anexa Nr. 1 La Partea I

Teren

Nr cadastral	Suprafața (mp)*	Observații / Referințe
	9.283	

* Suprafața este determinată în planul de proiecție Stereo 70.



Date referitoare la teren

Crt	Categorie folosință	Intravilan	Suprafața (mp)	Tarla	Parcelă	Nr. topo	Observații / Referințe
1	faneata	NU	9.283	-	-	-	Bucetina, Nr. Cad. Partial 939; Partial 952; Partial 953; Partial 954; Partial 955, din planul cadastral 1:2880, editia 1874 - Cuptoare

Lungime Segmente

1) Valorile lungimilor segmentelor sunt obținute din proiecție în plan.

Punct început	X / Y	Punct sfârșit	X / Y	Lungime segment (** (m)
1	285.972,322 394.081,725	2	285.986,558 394.086,095	14.891
2	285.986,558 394.086,095	3	285.994,085 394.086,494	7.538
3	285.994,085 394.086,494	4	286.001,796 394.085,98	7.728
4	286.001,796 394.085,98	5	286.012,88 394.084,312	11.209

Punct început	X / Y	Punct sfârşit	X / Y	Lungime segment (** (m)
5	286.012,88 394.084,312	6	286.029,085 394.082,042	16.362
6	286.029,085 394.082,042	7	286.040,671 394.080,242	11.725
7	286.040,671 394.080,242	8	286.048,628 394.079,933	7.963
8	286.048,628 394.079,933	9	286.041,858 394.104,086	25.084
9	286.041,858 394.104,086	10	286.037,312 394.117,949	14.59
10	286.037,312 394.117,949	11	286.028,346 394.137,645	21.64
11	286.028,346 394.137,645	12	286.010,229 394.211,352	75.901
12	286.010,229 394.211,352	13	285.997,83 394.244,716	35.593
13	285.997,83 394.244,716	14	285.960,486 394.232,102	39.417
14	285.960,486 394.232,102	15	285.964,863 394.116,843	115.343
15	285.964,863 394.116,843	1	285.972,322 394.081,725	35.901

** Lungimile segmentelor sunt determinate în planul de proiecţie Stereo 70 şi sunt rotunjite la 1 milimetru.

*** Distanţa dintre puncte este formată din segmente cumulate ce sunt mai mici decât valoarea 1 milimetru.

**DATE DESPRE IMOBILUL NR. 680**

Oficiul de Cadastru și Publicitate Imobiliară CARAS-SEVERIN
Biroul de Cadastru și Publicitate Imobiliară Caransebes

A. Partea I. Descrierea imobilului

TEREN Extravilan

Adresa: Jud. Caraș-Severin

Nr. Crt	Nr cadastral Nr. topografic	Suprafața* (mp)	Observații / Referințe
A1		7.904	Sector cadastral:48 Teren neimpregmuit;

B. Partea II. Proprietari și acte

Inscrieri privitoare la dreptul de proprietate și alte drepturi reale		Referințe
146 / 20/04/2023		
Act Normativ nr. 7, din 13/03/1996 emis de Parlamentul Romaniei;		
B1	Intabulare, drept de PROPRIETATE, dobandit prin Lege, cota actuala 1/1 1) NEIDENTIFICAT NEIDENTIFICAT	A1
Act Normativ nr. 7, din 13/03/1996 emis de Parlamentul Romaniei (Adeverinta nr. 1249/10.04.2023, emisa de Primaria Comunei Cornea);		
B2	Se noteaza posesia factica in favoarea lui 1) LAZARESCU ION	A1

C. Partea III. SARCINI .

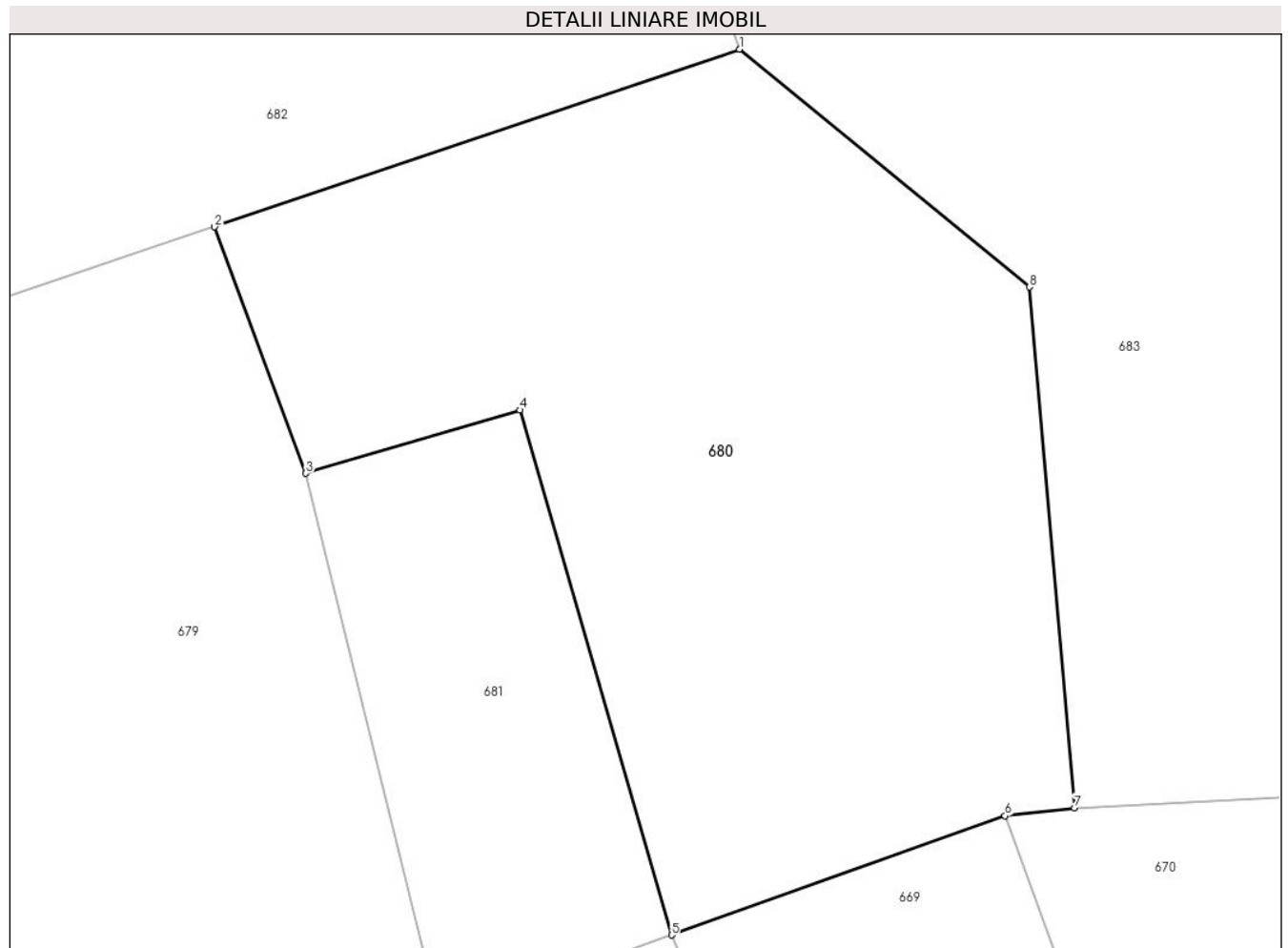
Inscrieri privind dezmembramintele dreptului de proprietate, drepturi reale de garanție și sarcini	Referințe
NU SUNT	

Anexa Nr. 1 La Partea I

Teren

Nr cadastral	Suprafața (mp)*	Observații / Referințe
	7.904	

* Suprafața este determinată în planul de proiecție Stereo 70.



Date referitoare la teren

Crt	Categorie folosință	Intravilan	Suprafața (mp)	Tarla	Parcelă	Nr. topo	Observații / Referințe
1	faneata	NU	7.904	-	-	-	Bucetina, Nr. Cad. 936; 937; Partial 938; Partial 941; Partial 942, din planul cadastral 1:2880, editia 1874 - Cuptoare

Lungime Segmente

1) Valorile lungimilor segmentelor sunt obținute din proiecție în plan.

Punct început	X / Y	Punct sfârșit	X / Y	Lungime segment (** (m)
1	286.068,992 394.268,752	2	285.997,83 394.244,716	75.112
2	285.997,83 394.244,716	3	286.010,229 394.211,352	35.593
3	286.010,229 394.211,352	4	286.039,224 394.219,918	30.234
4	286.039,224 394.219,918	5	286.059,783 394.148,874	73.959

Punct început	X / Y	Punct sfârșit	X / Y	Lungime segment (** (m)
5	286.059,783 394.148,874	6	286.104,962 394.165,015	47.976
6	286.104,962 394.165,015	7	286.114,402 394.166,092	9.501
7	286.114,402 394.166,092	8	286.108,274 394.236,561	70.734
8	286.108,274 394.236,561	1	286.068,992 394.268,752	50.788

** Lungimile segmentelor sunt determinate în planul de proiecție Stereo 70 și sunt rotunjite la 1 milimetru.

*** Distanța dintre puncte este formată din segmente cumulate ce sunt mai mici decât valoarea 1 milimetru.

**DATE DESPRE IMOBILUL NR. 681**

Oficiul de Cadastru și Publicitate Imobiliară CARAS-SEVERIN
Biroul de Cadastru și Publicitate Imobiliară Caransebes

A. Partea I. Descrierea imobilului

TEREN Extravilan

Adresa: Jud. Caraș-Severin

Nr. Crt	Nr cadastral Nr. topografic	Suprafața* (mp)	Observații / Referințe
A1		2.378	Sector cadastral:48 Teren neimprijmit;

B. Partea II. Proprietari și acte

Inscrieri privitoare la dreptul de proprietate și alte drepturi reale		Referințe
148 / 20/04/2023		
Act Normativ nr. 7, din 13/03/1996 emis de Parlamentul Romaniei;		
B1	Intabulare, drept de PROPRIETATE, dobandit prin Lege, cota actuala 1/1 1) NEIDENTIFICAT NEIDENTIFICAT	A1
Act Normativ nr. 7, din 13/03/1996 emis de Parlamentul Romaniei (Adeverinta nr. 1061/30.03.2023, emisa de Primaria Comunei Cornea);		
B2	Se noteaza posesia factica in favoarea lui 1) NOVACESCU PETRU	A1

C. Partea III. SARCINI .

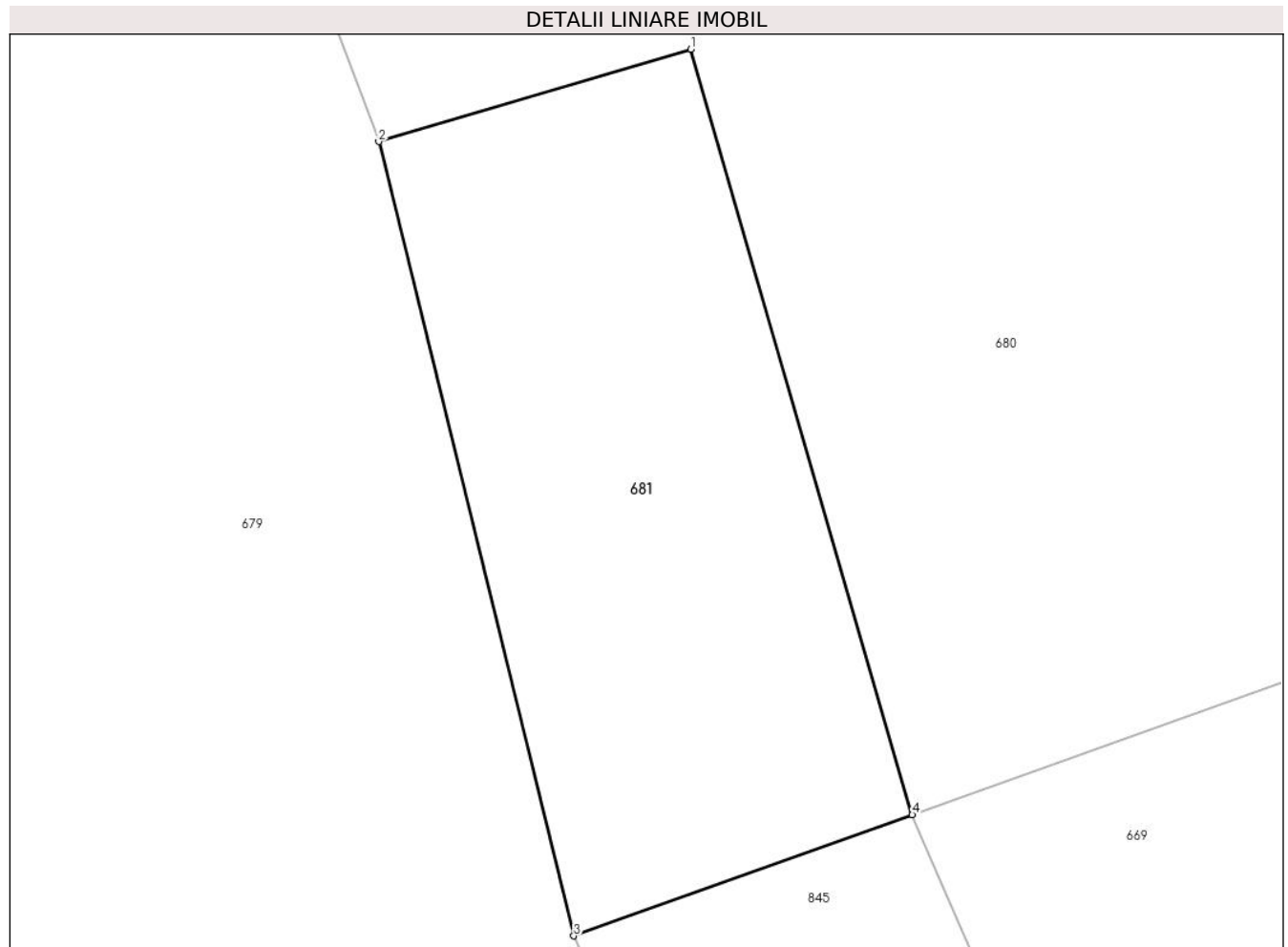
Inscrieri privind dezmembramintele dreptului de proprietate, drepturi reale de garanție și sarcini	Referințe
NU SUNT	

Anexa Nr. 1 La Partea I

Teren

Nr cadastral	Suprafața (mp)*	Observații / Referințe
	2.378	

* Suprafața este determinată în planul de proiecție Stereo 70.



Date referitoare la teren

Crt	Categorie folosință	Intra vilan	Suprafața (mp)	Tarla	Parcelă	Nr. topo	Observații / Referințe
1	faneata	NU	2.378	-	-	-	Bucetina, Nr. Cad. 940; Partial 938, din planul cadastral 1:2880, editia 1874 - Cuptoare

Lungime Segmente

1) Valorile lungimilor segmentelor sunt obținute din proiecție în plan.

Punct început	X / Y	Punct sfârșit	X / Y	Lungime segment (** (m)
1	286.039,224 394.219,918	2	286.010,229 394.211,352	30.234
2	286.010,229 394.211,352	3	286.028,346 394.137,645	75.901
3	286.028,346 394.137,645	4	286.059,783 394.148,874	33.382
4	286.059,783 394.148,874	1	286.039,224 394.219,918	73.959

**** Lungimile segmentelor sunt determinate în planul de proiecție Stereo 70 și sunt rotunjite la 1 milimetru.**

***** Distanța dintre puncte este formată din segmente cumulate ce sunt mai mici decât valoarea 1 milimetru.**

**DATE DESPRE IMOBILUL NR. 682**

Oficiul de Cadastru și Publicitate Imobiliară CARAS-SEVERIN
Biroul de Cadastru și Publicitate Imobiliară Caransebes

A. Partea I. Descrierea imobilului

TEREN Extravilan

Adresa: Jud. Caraș-Severin

Nr. Crt	Nr cadastral Nr. topografic	Suprafața* (mp)	Observații / Referințe
A1		9.224	Sector cadastral:48 Teren neimprijmit;

B. Partea II. Proprietari și acte

Inscrieri privitoare la dreptul de proprietate și alte drepturi reale		Referințe
14 / 20/04/2023		
Act Normativ nr. 7, din 13/03/1996 emis de Parlamentul Romaniei;		
B1	Intabulare, drept de PROPRIETATE, dobandit prin Lege, cota actuala 1/1 1) NEIDENTIFICAT NEIDENTIFICAT	A1
144 / 20/04/2023		
Act Normativ nr. 7, din 13/03/1996 emis de Parlamentul Romaniei (Adeverinta nr. 1060/30.03.2023, emisa de Primaria Comunei Cornea);		
B2	Se noteaza posesia factica in favoarea lui 1) CRISTESCU ION	A1

C. Partea III. SARCINI .

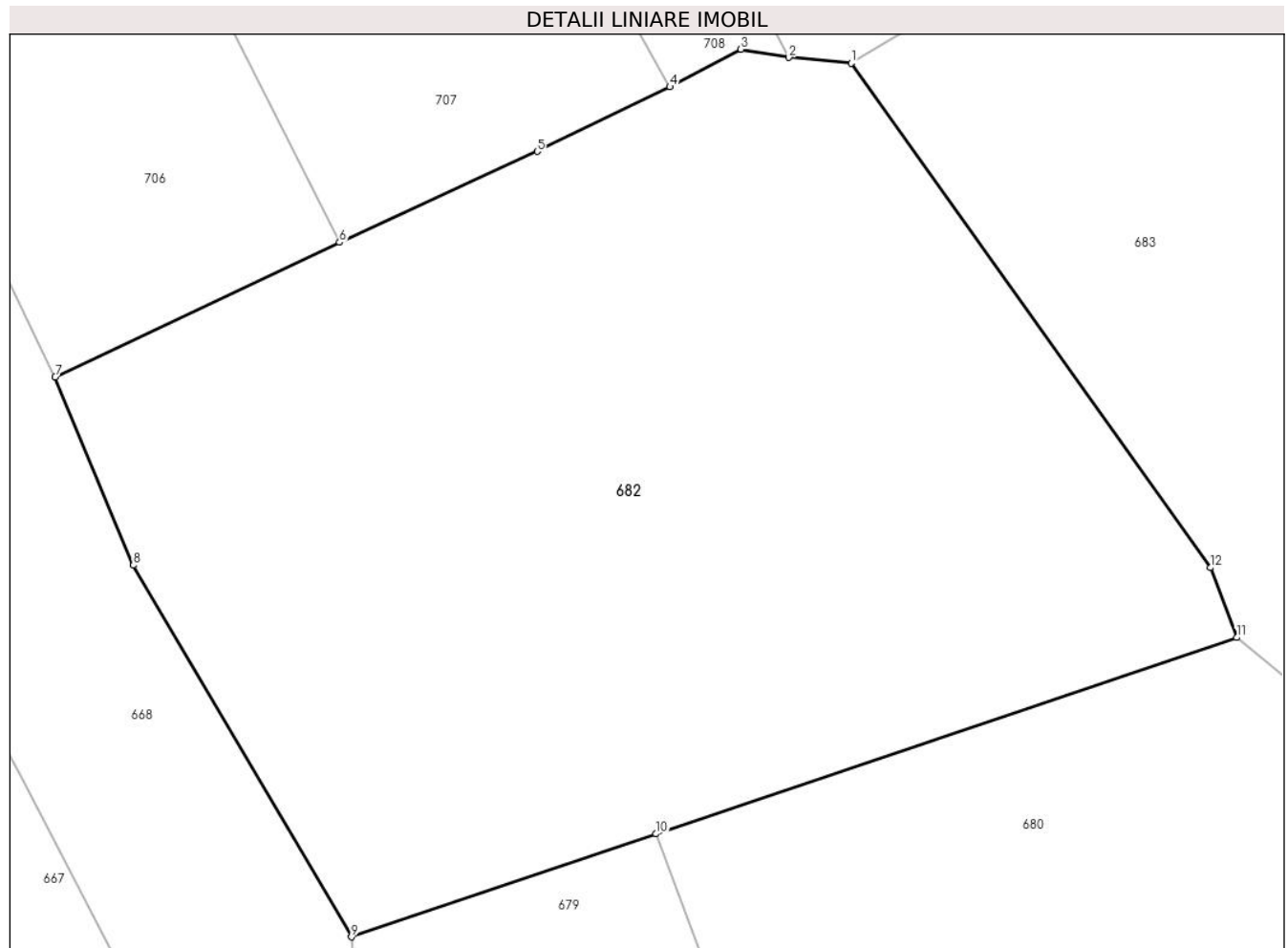
Inscrieri privind dezmembramintele dreptului de proprietate, drepturi reale de garanție și sarcini	Referințe
NU SUNT	

Anexa Nr. 1 La Partea I

Teren

Nr cadastral	Suprafața (mp)*	Observații / Referințe
	9.224	

* Suprafața este determinată în planul de proiecție Stereo 70.



Date referitoare la teren

Crt	Categorie folosință	Intravilan	Suprafața (mp)	Tarla	Parcelă	Nr. topo	Observații / Referințe
1	faneata	NU	9.224	-	-	-	Bucetina, Nr. Cad. 946; Partial 945; Partial 960, din planul cadastral 1: 2880, editia 1874 - Cuptoare

Lungime Segmente

1) Valorile lungimilor segmentelor sunt obținute din proiecție în plan.

Punct început	X / Y	Punct sfârșit	X / Y	Lungime segment (** (m)
1	286.021,733 394.339,092	2	286.014,097 394.339,79	7.668
2	286.014,097 394.339,79	3	286.008,189 394.340,779	5.99
3	286.008,189 394.340,779	4	285.999,521 394.336,176	9.814
4	285.999,521 394.336,176	5	285.983,245 394.328,272	18.093
5	285.983,245 394.328,272	6	285.959,022 394.317,138	26.659

Punct început	X / Y	Punct sfârşit	X / Y	Lungime segment (** (m)
6	285.959,022 394.317,138	7	285.924,169 394.300,657	38.554
7	285.924,169 394.300,657	8	285.933,738 394.277,596	24.967
8	285.933,738 394.277,596	9	285.960,486 394.232,102	52.775
9	285.960,486 394.232,102	10	285.997,83 394.244,716	39.417
10	285.997,83 394.244,716	11	286.068,992 394.268,752	75.112
11	286.068,992 394.268,752	12	286.065,813 394.277,317	9.136
12	286.065,813 394.277,317	1	286.021,733 394.339,092	75.889

** Lungimile segmentelor sunt determinate în planul de proiecţie Stereo 70 şi sunt rotunjite la 1 milimetru.

*** Distanţa dintre puncte este formată din segmente cumulate ce sunt mai mici decât valoarea 1 milimetru.

**DATE DESPRE IMOBILUL NR. 683**

Oficiul de Cadastru și Publicitate Imobiliară CARAS-SEVERIN
Biroul de Cadastru și Publicitate Imobiliară Caransebes

A. Partea I. Descrierea imobilului

TEREN Extravilan

Adresa: Jud. Caraș-Severin

Nr. Crt	Nr cadastral Nr. topografic	Suprafața* (mp)	Observații / Referințe
A1		14.845	Sector cadastral:48 Teren neimprejmut;

B. Partea II. Proprietari și acte

Inscrieri privitoare la dreptul de proprietate și alte drepturi reale		Referințe
145 / 20/04/2023		
Act Normativ nr. 7, din 13/03/1996 emis de Parlamentul Romaniei;		
B1	Intabulare, drept de PROPRIETATE, dobandit prin Lege, cota actuala 1/1 1) NEIDENTIFICAT NEIDENTIFICAT	A1
Act Normativ nr. 7, din 13/03/1996 emis de Parlamentul Romaniei (Adeverinta nr. 1278/10.04.2023, emisa de Primaria Comunei Cornea);		
B2	Se noteaza posesia factica in favoarea lui 1) LAZARESCU GHEORGHE	A1

C. Partea III. SARCINI .

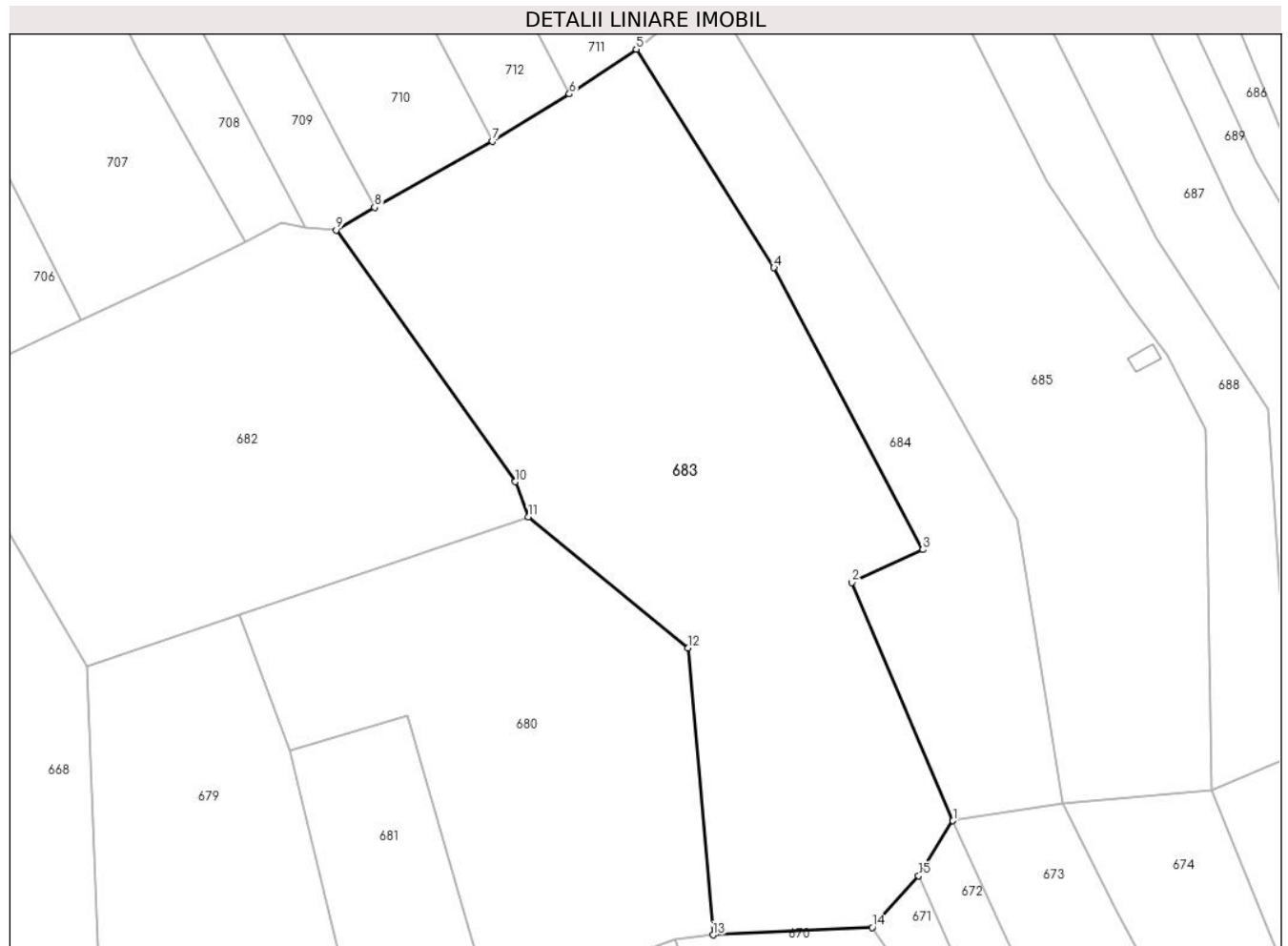
Inscrieri privind dezmembramintele dreptului de proprietate, drepturi reale de garanție și sarcini	Referințe
NU SUNT	

Anexa Nr. 1 La Partea I

Teren

Nr cadastral	Suprafața (mp)*	Observații / Referințe
	14.845	

* Suprafața este determinată în planul de proiecție Stereo 70.



Date referitoare la teren

Crt	Categorie folosință	Intravilan	Suprafața (mp)	Tarla	Parcelă	Nr. topo	Observații / Referințe
1	faneata	NU	14.845	-	-	-	Bucetina, Nr. Cad. 943; 944; Partial 933; Partial 934; Partial 935; Partial 941; Partial 942; Partial 945, din planul cadastral 1:2880, editia 1874 - Cuptoare

Lungime Segmente

1) Valorile lungimilor segmentelor sunt obținute din proiecție în plan.

Punct început	X / Y	Punct sfârșit	X / Y	Lungime segment (** (m)
1	286.173,371 394.194,09	2	286.148,519 394.252,575	63.546
2	286.148,519 394.252,575	3	286.165,995 394.260,675	19.262
3	286.165,995 394.260,675	4	286.129,355 394.329,87	78.297
4	286.129,355 394.329,87	5	286.095,515 394.383,52	63.431

Punct început	X / Y	Punct sfârşit	X / Y	Lungime segment (** (m)
5	286.095,515 394.383,52	6	286.079,086 394.372,543	19.759
6	286.079,086 394.372,543	7	286.060,187 394.360,938	22.177
7	286.060,187 394.360,938	8	286.031,201 394.344,708	33.221
8	286.031,201 394.344,708	9	286.021,733 394.339,092	11.008
9	286.021,733 394.339,092	10	286.065,813 394.277,317	75.889
10	286.065,813 394.277,317	11	286.068,992 394.268,752	9.136
11	286.068,992 394.268,752	12	286.108,274 394.236,561	50.788
12	286.108,274 394.236,561	13	286.114,402 394.166,092	70.734
13	286.114,402 394.166,092	14	286.153,548 394.167,965	39.191
14	286.153,548 394.167,965	15	286.164,942 394.180,576	16.996
15	286.164,942 394.180,576	1	286.173,371 394.194,09	15.927

** Lungimile segmentelor sunt determinate în planul de proiecție Stereo 70 și sunt rotunjite la 1 milimetru.

*** Distanța dintre puncte este formată din segmente cumulate ce sunt mai mici decât valoarea 1 milimetru.

**DATE DESPRE IMOBILUL NR. 684**

Oficiul de Cadastru și Publicitate Imobiliară CARAS-SEVERIN
Biroul de Cadastru și Publicitate Imobiliară Caransebes

A. Partea I. Descrierea imobilului

TEREN Extravilan

Adresa: Jud. Caraș-Severin

Nr. Crt	Nr cadastral Nr. topografic	Suprafața* (mp)	Observații / Referințe
A1		5.675	Sector cadastral:48 Teren neimprijmit;

B. Partea II. Proprietari și acte

Inscrieri privitoare la dreptul de proprietate și alte drepturi reale		Referințe
152 / 21/04/2023		
Act Normativ nr. 7, din 13/03/1996 emis de Parlamentul Romaniei;		
B1	Intabulare, drept de PROPRIETATE, dobandit prin Lege, cota actuala 1/1 1) NEIDENTIFICAT NEIDENTIFICAT	A1
Act Normativ nr. 7, din 13/03/1996 emis de Parlamentul Romaniei (Adeverinta nr. 1845/03.05.2023, emisa de Primaria Comunei Cornea);		
B2	Se noteaza posesia factica in favoarea lui 1) CRISTESCU MIRCEA-MARIAN	A1

C. Partea III. SARCINI .

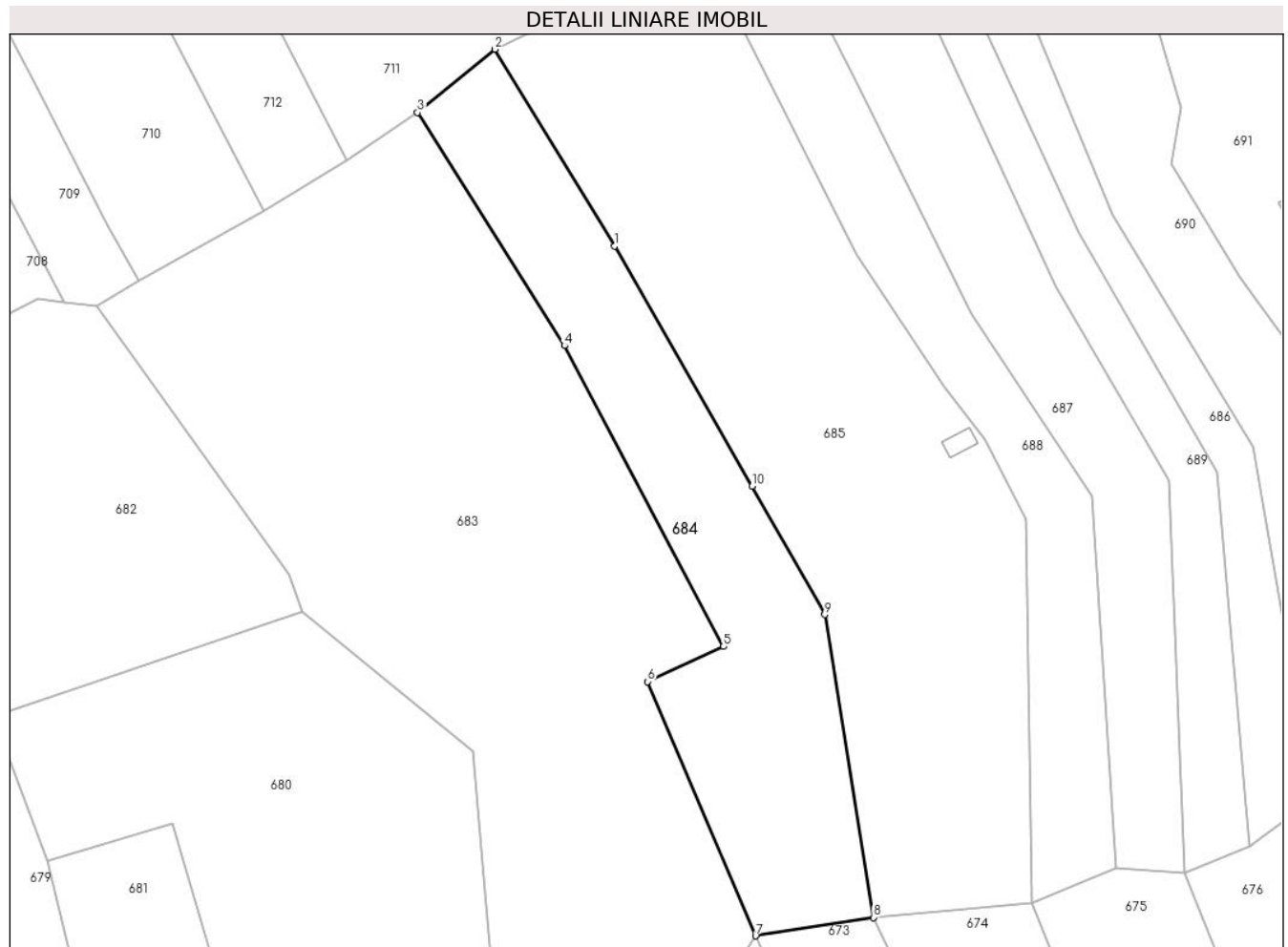
Inscrieri privind dezmembramintele dreptului de proprietate, drepturi reale de garanție și sarcini	Referințe
NU SUNT	

Anexa Nr. 1 La Partea I

Teren

Nr cadastral	Suprafața (mp)*	Observații / Referințe
	5.675	

* Suprafața este determinată în planul de proiecție Stereo 70.



Date referitoare la teren

Crt	Categorie folosință	Intravilan	Suprafața (mp)	Tarla	Parcelă	Nr. topo	Observații / Referințe
1	faneata	NU	5.675	-	-	-	Bucetina, Nr. Cad. 932; Partial 933; Partial 934; Partial 935, din planul cadastral 1:2880, editia 1874 - Cuptoare

Lungime Segmente

1) Valorile lungimilor segmentelor sunt obținute din proiecție în plan.

Punct început	X / Y	Punct sfârșit	X / Y	Lungime segment (** (m)
1	286.140,916 394.352,793	2	286.113,351 394.398,08	53.016
2	286.113,351 394.398,08	3	286.095,515 394.383,52	23.024
3	286.095,515 394.383,52	4	286.129,355 394.329,87	63.431
4	286.129,355 394.329,87	5	286.165,995 394.260,675	78.297

Punct început	X / Y	Punct sfârşit	X / Y	Lungime segment (** (m)
5	286.165,995 394.260,675	6	286.148,519 394.252,575	19.262
6	286.148,519 394.252,575	7	286.173,371 394.194,09	63.546
7	286.173,371 394.194,09	8	286.200,498 394.198,332	27.457
8	286.200,498 394.198,332	9	286.189,266 394.267,993	70.561
9	286.189,266 394.267,993	10	286.172,581 394.297,542	33.934
10	286.172,581 394.297,542	1	286.140,916 394.352,793	63.682

** Lungimile segmentelor sunt determinate în planul de proiecţie Stereo 70 şi sunt rotunjite la 1 milimetru.

*** Distanţa dintre puncte este formată din segmente cumulate ce sunt mai mici decât valoarea 1 milimetru.

**DATE DESPRE IMOBILUL NR. 685**

Oficiul de Cadastru și Publicitate Imobiliară CARAS-SEVERIN
Biroul de Cadastru și Publicitate Imobiliară Caransebes

A. Partea I. Descrierea imobilului

TEREN Extravilan

Adresa: Jud. Caraș-Severin

Nr. Crt	Nr cadastral Nr. topografic	Suprafața* (mp)	Observații / Referințe
A1		13.841	Sector cadastral:48 Teren neimprijmit;

Construcții

Crt	Nr cadastral Nr. topografic	Adresa	Observații / Referințe
A1.1		Jud. Caraș-Severin	Nr. niveluri:1; S. construita la sol:28 mp; S. construita desfasurata:28 mp; Anexa P

B. Partea II. Proprietari și acte

Inscrieri privitoare la dreptul de proprietate și alte drepturi reale	Referințe
294 / 21/04/2023	
Act Normativ nr. 7, din 13/03/1996 emis de Parlamentul Romaniei;	
B1	A1
Intabulare, drept de PROPRIETATE, dobandit prin Lege, cota actuala 1/1 1) NEIDENTIFICAT NEIDENTIFICAT	
Act Normativ nr. 7, din 13/03/1996 emis de Parlamentul Romaniei (Adeverinta nr. 1059/30.03.2023, emisa de Primaria Comunei Cornea);	
B2	A1.1
Intabulare, drept de PROPRIETATE, dobandit prin Lege, cota actuala 1/1 1) CRISTESCU STEFAN	
B3	A1
Se noteaza posesia factica in favoarea lui 1) CRISTESCU STEFAN	

C. Partea III. SARCINI .

Inscrieri privind dezmembramintele dreptului de proprietate, drepturi reale de garanție și sarcini	Referințe
NU SUNT	

Anexa Nr. 1 La Partea I

Teren

Nr cadastral	Suprafața (mp)*	Observații / Referințe
	13.841	

* Suprafața este determinată în planul de proiecție Stereo 70.



Date referitoare la teren

Crt	Categorie folosință	Intra vilan	Suprafața (mp)	Tarla	Parcelă	Nr. topo	Observații / Referințe
1	faneata	NU	13.791	-	-	-	Bucetina, Nr. Cad. 885; 923; 924; 925; Partial 886; Partial 887; Partial 888; Partial 926; Partial 2438, din planul cadastral 1:2880, editia 1874 - Cuptoare
2	curți constructii	NU	50	-	-	-	Bucetina, Nr. Cad. 885; 923; 924; 925; Partial 886; Partial 887; Partial 888; Partial 926; Partial 2438, din planul cadastral 1:2880, editia 1874 - Cuptoare

Date referitoare la construcții

Crt	Număr	Destinație construcție	Supraf. (mp)	Situație juridică	Observații / Referințe
A1.1		constructii anexa	28	Cu acte	Nr. niveluri:1; S. construita la sol:28 mp; S. construita desfasurata:28 mp; Anexa P

Lungime Segmente

1) Valorile lungimilor segmentelor sunt obținute din proiecție în plan.

Punct început	X / Y	Punct sfârșit	X / Y	Lungime segment (** (m)

Punct început	X / Y	Punct sfârșit	X / Y	Lungime segment (** (m)
1	286.172,581 394.297,542	2	286.189,266 394.267,993	33.934
2	286.189,266 394.267,993	3	286.200,498 394.198,332	70.561
3	286.200,498 394.198,332	4	286.236,894 394.201,685	36.55
4	286.236,894 394.201,685	5	286.235,575 394.290,068	88.392
5	286.235,575 394.290,068	6	286.226,093 394.308,316	20.565
6	286.226,093 394.308,316	7	286.216,887 394.320,471	15.248
7	286.216,887 394.320,471	8	286.196,531 394.351,02	36.71
8	286.196,531 394.351,02	9	286.159,828 394.424,023	81.71
9	286.159,828 394.424,023	10	286.154,464 394.436,292	13.39
10	286.154,464 394.436,292	11	286.119,579 394.504,677	76.77
11	286.119,579 394.504,677	12	286.091,845 394.493,588	29.868
12	286.091,845 394.493,588	13	286.111,55 394.449,545	48.25
13	286.111,55 394.449,545	14	286.133,138 394.407,763	47.029
14	286.133,138 394.407,763	15	286.113,351 394.398,08	22.029
15	286.113,351 394.398,08	16	286.140,916 394.352,793	53.016
16	286.140,916 394.352,793	1	286.172,581 394.297,542	63.682

** Lungimile segmentelor sunt determinate în planul de proiecție Stereo 70 și sunt rotunjite la 1 milimetru.

*** Distanța dintre puncte este formată din segmente cumulate ce sunt mai mici decât valoarea 1 milimetru.

**DATE DESPRE IMOBILUL NR. 686**

Oficiul de Cadastru și Publicitate Imobiliară CARAS-SEVERIN
Biroul de Cadastru și Publicitate Imobiliară Caransebes

A. Partea I. Descrierea imobilului

TEREN Extravilan

Adresa: Jud. Caraș-Severin

Nr. Crt	Nr cadastral Nr. topografic	Suprafața* (mp)	Observații / Referințe
A1		5.161	Sector cadastral:48 Teren neimprijmit;

B. Partea II. Proprietari și acte

Inscrieri privitoare la dreptul de proprietate și alte drepturi reale		Referințe
150 / 20/04/2023		
Act Normativ nr. 7, din 13/03/1996 emis de Parlamentul Romaniei;		
B1	Intabulare, drept de PROPRIETATE, dobandit prin Lege, cota actuala 1/1 1) NEIDENTIFICAT NEIDENTIFICAT	A1
Act Normativ nr. 7, din 13/03/1996 emis de Parlamentul Romaniei (Adeverinta nr. 1055/30.03.2023, emisa de Primaria Comunei Cornea);		
B1	Se noteaza posesia factica in favoarea lui 1) CRISTESCU PETRU	A1

C. Partea III. SARCINI .

Inscrieri privind dezmembramintele dreptului de proprietate, drepturi reale de garanție și sarcini	Referințe
NU SUNT	

Anexa Nr. 1 La Partea I

Teren

Nr cadastral	Suprafața (mp)*	Observații / Referințe
	5.161	

* Suprafața este determinată în planul de proiecție Stereo 70.



Date referitoare la teren

Crt	Categorie folosință	Intravilan	Suprafața (mp)	Tarla	Parcelă	Nr. topo	Observații / Referințe
1	faneata	NU	5.161	-	-	-	Bucetina, Nr. Cad. Partial 883; Partial 887; Partial 888; Partial 889; Partial 890; Partial 2438, din planul cadastral 1:2880, editia 1874 - Cuptoare

Lungime Segmente

1) Valorile lungimilor segmentelor sunt obținute din proiecție în plan.

Punct început	X / Y	Punct sfârșit	X / Y	Lungime segment (** (m)
1	286.279,534 394.300,806	2	286.287,145 394.214,72	86.421
2	286.287,145 394.214,72	3	286.301,834 394.225,708	18.344
3	286.301,834 394.225,708	4	286.287,825 394.306,6	82.096
4	286.287,825 394.306,6	5	286.255,478 394.359,942	62.383

Punct început	X / Y	Punct sfârşit	X / Y	Lungime segment (** (m)
5	286.255,478 394.359,942	6	286.227,462 394.427,974	73.575
6	286.227,462 394.427,974	7	286.219,42 394.446,296	20.009
7	286.219,42 394.446,296	8	286.201,82 394.457,155	20.68
8	286.201,82 394.457,155	9	286.178,909 394.504,54	52.634
9	286.178,909 394.504,54	10	286.164,348 394.531,497	30.638
10	286.164,348 394.531,497	11	286.126,837 394.599,664	77.806
11	286.126,837 394.599,664	12	286.112,745 394.598,418	14.147
12	286.112,745 394.598,418	13	286.152,69 394.526,822	81.985
13	286.152,69 394.526,822	14	286.167,346 394.498,172	32.182
14	286.167,346 394.498,172	15	286.193,692 394.440,802	63.131
15	286.193,692 394.440,802	16	286.203,202 394.434,718	11.289
16	286.203,202 394.434,718	17	286.214,332 394.428,586	12.707
17	286.214,332 394.428,586	18	286.247,838 394.355,878	80.056
18	286.247,838 394.355,878	1	286.279,534 394.300,806	63.542

** Lungimile segmentelor sunt determinate în planul de proiecţie Stereo 70 şi sunt rotunjite la 1 milimetru.

*** Distanţa dintre puncte este formată din segmente cumulate ce sunt mai mici decât valoarea 1 milimetru.

**DATE DESPRE IMOBILUL NR. 687**

Oficiul de Cadastru și Publicitate Imobiliară CARAS-SEVERIN
Biroul de Cadastru și Publicitate Imobiliară Caransebes

A. Partea I. Descrierea imobilului

TEREN Extravilan

Adresa: Jud. Caraș-Severin

Nr. Crt	Nr cadastral Nr. topografic	Suprafața* (mp)	Observații / Referințe
A1		4.560	Sector cadastral:48 Teren neimpregmuit;

B. Partea II. Proprietari și acte

Inscrieri privitoare la dreptul de proprietate și alte drepturi reale		Referințe
296 / 21/04/2023		
Act Normativ nr. 7, din 13/03/1996 emis de Parlamentul Romaniei;		
B1	Intabulare, drept de PROPRIETATE, dobandit prin Lege, cota actuala 1/1 1) NEIDENTIFICAT NEIDENTIFICAT	A1
Act Normativ nr. 7, din 13/03/1996 emis de Parlamentul Romaniei (Adeverinta nr. 1057/30.03.2023, emisa de Primaria Comunei Cornea);		
B2	Se noteaza posesia factica in favoarea lui 1) CRISTESCU IOAN	A1

C. Partea III. SARCINI .

Inscrieri privind dezmembramintele dreptului de proprietate, drepturi reale de garanție și sarcini	Referințe
NU SUNT	

Anexa Nr. 1 La Partea I

Teren

Nr cadastral	Suprafața (mp)*	Observații / Referințe
	4.560	

* Suprafața este determinată în planul de proiecție Stereo 70.



Date referitoare la teren

Crt	Categorie folosință	Intravilan	Suprafața (mp)	Tarla	Parcelă	Nr. topo	Observații / Referințe
1	faneata	NU	4.560	-	-	-	Bucetina, Nr. Cad. Partial 887; Partial 888; Partial 890; Partial 2438, din planul cadastral 1:2880, editia 1874 - Cuptoare

Lungime Segmente

1) Valorile lungimilor segmentelor sunt obținute din proiecție în plan.

Punct început	X / Y	Punct sfârșit	X / Y	Lungime segment (** (m)
1	286.182,834 394.435,807	2	286.175,678 394.432,141	8.041
2	286.175,678 394.432,141	3	286.196,05 394.391,559	45.409
3	286.196,05 394.391,559	4	286.223,247 394.337,062	60.907
4	286.223,247 394.337,062	5	286.250,732 394.295,305	49.99

Punct început	X / Y	Punct sfârșit	X / Y	Lungime segment (** (m)
5	286.250,732 394.295,305	6	286.256,411 394.209,812	85.681
6	286.256,411 394.209,812	7	286.272,172 394.208,653	15.804
7	286.272,172 394.208,653	8	286.268,661 394.298,851	90.266
8	286.268,661 394.298,851	9	286.242,427 394.343,522	51.805
9	286.242,427 394.343,522	10	286.207,869 394.418,738	82.775
10	286.207,869 394.418,738	11	286.196,748 394.425,567	13.051
11	286.196,748 394.425,567	1	286.182,834 394.435,807	17.275

** Lungimile segmentelor sunt determinate în planul de proiecție Stereo 70 și sunt rotunjite la 1 milimetru.

*** Distanța dintre puncte este formată din segmente cumulate ce sunt mai mici decât valoarea 1 milimetru.

**DATE DESPRE IMOBILUL NR. 688**

Oficiul de Cadastru și Publicitate Imobiliară CARAS-SEVERIN
 Biroul de Cadastru și Publicitate Imobiliară Caransebes

A. Partea I. Descrierea imobilului

TEREN Extravilan

Adresa: Jud. Caraș-Severin

Nr. Crt	Nr cadastral Nr. topografic	Suprafața* (mp)	Observații / Referințe
A1		4.079	Sector cadastral:48 Teren neimpregmuit;

B. Partea II. Proprietari și acte

Inscrieri privitoare la dreptul de proprietate și alte drepturi reale		Referințe
295 / 21/04/2023		
Act Normativ nr. 7, din 13/03/1996 emis de Parlamentul Romaniei;		
B1	Intabulare, drept de PROPRIETATE, dobandit prin Iesire Din Indiviziune, cota actuala 1/1 1) NEIDENTIFICAT NEIDENTIFICAT	A1
Act Normativ nr. 7, din 13/03/1996 emis de Parlamentul Romaniei (Adeverinta nr. 1058/30.03.2023, emisa de Primaria Comunei Cornea);		
B2	Se noteaza posesia factica in favoarea lui 1) SANDRU CONSTANTIN	A1

C. Partea III. SARCINI .

Inscrieri privind dezmembramintele dreptului de proprietate, drepturi reale de garanție și sarcini	Referințe
NU SUNT	

Anexa Nr. 1 La Partea I

Teren

Nr cadastral	Suprafața (mp)*	Observații / Referințe
	4.079	

* Suprafața este determinată în planul de proiecție Stereo 70.



Date referitoare la teren

Crt	Categorie folosință	Intra vilan	Suprafața (mp)	Tarla	Parcelă	Nr. topo	Observații / Referințe
1	faneata	NU	4.079	-	-	-	Bucetina, Nr. Cad. Partial 887; Partial 886; Partial 888; Partial 2438, din planul cadastral 1:2880, editia 1874 - Cuptoare

Lungime Segmente

1) Valorile lungimilor segmentelor sunt obținute din proiecție în plan.

Punct început	X / Y	Punct sfârșit	X / Y	Lungime segment (** (m)
1	286.235,575 394.290,068	2	286.236,894 394.201,685	88.392
2	286.236,894 394.201,685	3	286.256,411 394.209,812	21.141
3	286.256,411 394.209,812	4	286.250,732 394.295,305	85.681
4	286.250,732 394.295,305	5	286.223,247 394.337,062	49.99

Punct început	X / Y	Punct sfârșit	X / Y	Lungime segment (** (m)
5	286.223,247 394.337,062	6	286.196,05 394.391,559	60.907
6	286.196,05 394.391,559	7	286.175,678 394.432,141	45.409
7	286.175,678 394.432,141	8	286.159,828 394.424,023	17.808
8	286.159,828 394.424,023	9	286.196,531 394.351,02	81.71
9	286.196,531 394.351,02	10	286.216,887 394.320,471	36.71
10	286.216,887 394.320,471	11	286.226,093 394.308,316	15.248
11	286.226,093 394.308,316	1	286.235,575 394.290,068	20.565

** Lungimile segmentelor sunt determinate în planul de proiecție Stereo 70 și sunt rotunjite la 1 milimetru.

*** Distanța dintre puncte este formată din segmente cumulate ce sunt mai mici decât valoarea 1 milimetru.

**DATE DESPRE IMOBILUL NR. 689**

Oficiul de Cadastru și Publicitate Imobiliară CARAS-SEVERIN
Biroul de Cadastru și Publicitate Imobiliară Caransebes

A. Partea I. Descrierea imobilului

TEREN Extravilan

Adresa: Jud. Caraș-Severin

Nr. Crt	Nr cadastral Nr. topografic	Suprafața* (mp)	Observații / Referințe
A1		5.360	Sector cadastral:48 Teren neimprijmit;

B. Partea II. Proprietari și acte

Inscrieri privitoare la dreptul de proprietate și alte drepturi reale		Referințe
149 / 20/04/2023		
Act Normativ nr. 7, din 13/03/1996 emis de Parlamentul Romaniei;		
B1	Intabulare, drept de PROPRIETATE, dobandit prin Lege, cota actuala 1/1 1) NEIDENTIFICAT NEIDENTIFICAT	A1
Act Normativ nr. 7, din 13/03/1996 emis de Parlamentul Romaniei (Adeverinta nr. 1056/30.03.2023, emisa de Primaria Comunei Cornea);		
B2	Se noteaza posesia factica in favoarea lui 1) SIRBU PETRE-FLORIN	A1

C. Partea III. SARCINI .

Inscrieri privind dezmembramintele dreptului de proprietate, drepturi reale de garanție și sarcini	Referințe
NU SUNT	

Anexa Nr. 1 La Partea I

Teren

Nr cadastral	Suprafața (mp)*	Observații / Referințe
	5.360	

* Suprafața este determinată în planul de proiecție Stereo 70.



Date referitoare la teren

Crt	Categorie folosință	Intravilan	Suprafața (mp)	Tarla	Parcelă	Nr. topo	Observații / Referințe
1	faneata	NU	5.360	-	-	-	Bucetina, Nr. Cad. Partial 883; Partial 887; Partial 888; Partial 890; Partial 2438, din planul cadastral 1:2880, editia 1874 - Cuptoare

Lungime Segmente

1) Valorile lungimilor segmentelor sunt obținute din proiecție în plan.

Punct început	X / Y	Punct sfârșit	X / Y	Lungime segment (** (m))
1	286.162,654 394.478,719	2	286.182,834 394.435,807	47.421
3	286.196,748 394.425,567	4	286.207,869 394.418,738	13.051
5	286.242,427 394.343,522	6	286.268,661 394.298,851	51.805
7	286.272,172 394.208,653	8	286.287,145 394.214,72	16.155

Punct început	X / Y	Punct sfârșit	X / Y	Lungime segment (** (m))
2	286.182,834 394.435,807	3	286.196,748 394.425,567	17.275
4	286.207,869 394.418,738	5	286.242,427 394.343,522	82.775
6	286.268,661 394.298,851	7	286.272,172 394.208,653	90.266
8	286.287,145 394.214,72	9	286.279,534 394.300,806	86.421

Punct început	X / Y	Punct sfârșit	X / Y	Lungime segment (** (m)
9	286.279,534 394.300,806	10	286.247,838 394.355,878	63.542
11	286.214,332 394.428,586	12	286.203,202 394.434,718	12.707
13	286.193,692 394.440,802	14	286.167,346 394.498,172	63.131
15	286.152,69 394.526,822	16	286.112,745 394.598,418	81.985
17	286.108,164 394.597,707	18	286.104,44 394.596,838	3.825
19	286.097,779 394.594,294	20	286.107,37 394.577,809	19.073
21	286.141,58 394.516,693	1	286.162,654 394.478,719	43.43

Punct început	X / Y	Punct sfârșit	X / Y	Lungime segment (** (m)
10	286.247,838 394.355,878	11	286.214,332 394.428,586	80.056
12	286.203,202 394.434,718	13	286.193,692 394.440,802	11.289
14	286.167,346 394.498,172	15	286.152,69 394.526,822	32.182
16	286.112,745 394.598,418	17	286.108,164 394.597,707	4.636
18	286.104,44 394.596,838	19	286.097,779 394.594,294	7.13
20	286.107,37 394.577,809	21	286.141,58 394.516,693	70.039

** Lungimile segmentelor sunt determinate în planul de proiecție Stereo 70 și sunt rotunjite la 1 milimetru.

*** Distanța dintre puncte este formată din segmente cumulate ce sunt mai mici decât valoarea 1 milimetru.

**DATE DESPRE IMOBILUL NR. 690**

Oficiul de Cadastru și Publicitate Imobiliară CARAS-SEVERIN
Biroul de Cadastru și Publicitate Imobiliară Caransebes

A. Partea I. Descrierea imobilului

TEREN Extravilan

Adresa: Jud. Caraș-Severin

Nr. Crt	Nr cadastral Nr. topografic	Suprafața* (mp)	Observații / Referințe
A1		4.850	Sector cadastral:48 Teren neimprijmit;

B. Partea II. Proprietari și acte

Inscrieri privitoare la dreptul de proprietate și alte drepturi reale		Referințe
297 / 21/04/2023		
Act Normativ nr. 7, din 13/03/1996 emis de Parlamentul Romaniei;		
B1	Intabulare, drept de PROPRIETATE, dobandit prin Lege, cota actuala 1/1 1) NEIDENTIFICAT NEIDENTIFICAT	A1
Act Normativ nr. 7, din 13/03/1996 emis de Parlamentul Romaniei (Adeverinta nr. 1844/03.05.2023, emisa de Primaria Comunei Cornea);		
B2	Se noteaza posesia factica in favoarea lui 1) BRABETE AUREL	A1

C. Partea III. SARCINI .

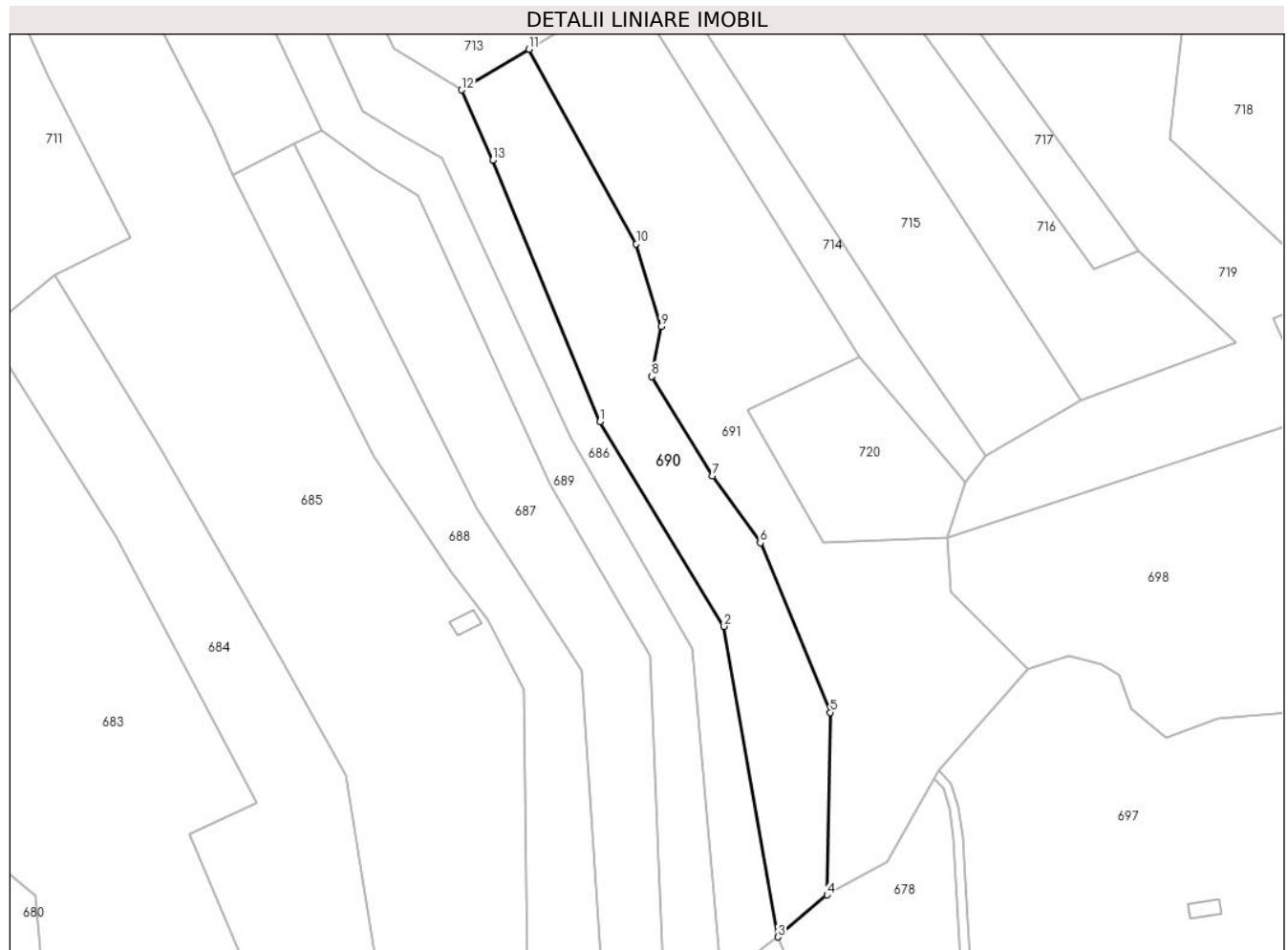
Inscrieri privind dezmembramintele dreptului de proprietate, drepturi reale de garanție și sarcini	Referințe
NU SUNT	

Anexa Nr. 1 La Partea I

Teren

Nr cadastral	Suprafața (mp)*	Observații / Referințe
	4.850	

* Suprafața este determinată în planul de proiecție Stereo 70.



Date referitoare la teren

Crt	Categorie folosință	Intravilan	Suprafața (mp)	Tarla	Parcelă	Nr. topo	Observații / Referințe
1	faneata	NU	4.850	-	-	-	Bucetina, Nr. Cad. Partial 887; Partial 888; Partial 889; Partial 890; Partial 2438, din planul cadastral 1:2880, editia 1874 - Cuptoare

Lungime Segmente

1) Valorile lungimilor segmentelor sunt obținute din proiecție în plan.

Punct început	X / Y	Punct sfârșit	X / Y	Lungime segment (** (m)
1	286.255,478 394.359,942	2	286.287,825 394.306,6	62.383
2	286.287,825 394.306,6	3	286.301,834 394.225,708	82.096
3	286.301,834 394.225,708	4	286.314,663 394.236,647	16.859
4	286.314,663 394.236,647	5	286.315,482 394.284,175	47.535

Punct început	X / Y	Punct sfârșit	X / Y	Lungime segment (** (m)
5	286.315,482 394.284,175	6	286.297,258 394.328,375	47.81
6	286.297,258 394.328,375	7	286.284,836 394.345,76	21.366
7	286.284,836 394.345,76	8	286.269,01 394.371,664	30.356
8	286.269,01 394.371,664	9	286.271,376 394.384,753	13.301
9	286.271,376 394.384,753	10	286.264,918 394.406,212	22.41
10	286.264,918 394.406,212	11	286.236,939 394.456,879	57.88
11	286.236,939 394.456,879	12	286.219,42 394.446,296	20.468
12	286.219,42 394.446,296	13	286.227,462 394.427,974	20.009
13	286.227,462 394.427,974	1	286.255,478 394.359,942	73.575

** Lungimile segmentelor sunt determinate în planul de proiecție Stereo 70 și sunt rotunjite la 1 milimetru.

*** Distanța dintre puncte este formată din segmente cumulate ce sunt mai mici decât valoarea 1 milimetru.

**DATE DESPRE IMOBILUL NR. 691**

Oficiul de Cadastru și Publicitate Imobiliară CARAS-SEVERIN
Biroul de Cadastru și Publicitate Imobiliară Caransebes

A. Partea I. Descrierea imobilului

TEREN Extravilan

Adresa: Jud. Caraș-Severin

Nr. Crt	Nr cadastral Nr. topografic	Suprafața* (mp)	Observații / Referințe
A1		8.021	Sector cadastral:48 Teren neimprijmit;

B. Partea II. Proprietari și acte

Inscrieri privitoare la dreptul de proprietate și alte drepturi reale		Referințe
298 / 21/04/2023		
Act Normativ nr. 7, din 13/03/1996 emis de Parlamentul Romaniei;		
B1	Intabulare, drept de PROPRIETATE, dobandit prin Lege, cota actuala 1/1 1) NEIDENTIFICAT NEIDENTIFICAT	A1
Act Normativ nr. 7, din 13/03/1996 emis de Parlamentul Romaniei (Adeverinta nr. 1843/03.05.2023, emisa de Primaria Comunei Cornea);		
B2	Se noteaza posesia factica in favoarea lui 1) SCURTU SORIN	A1

C. Partea III. SARCINI .

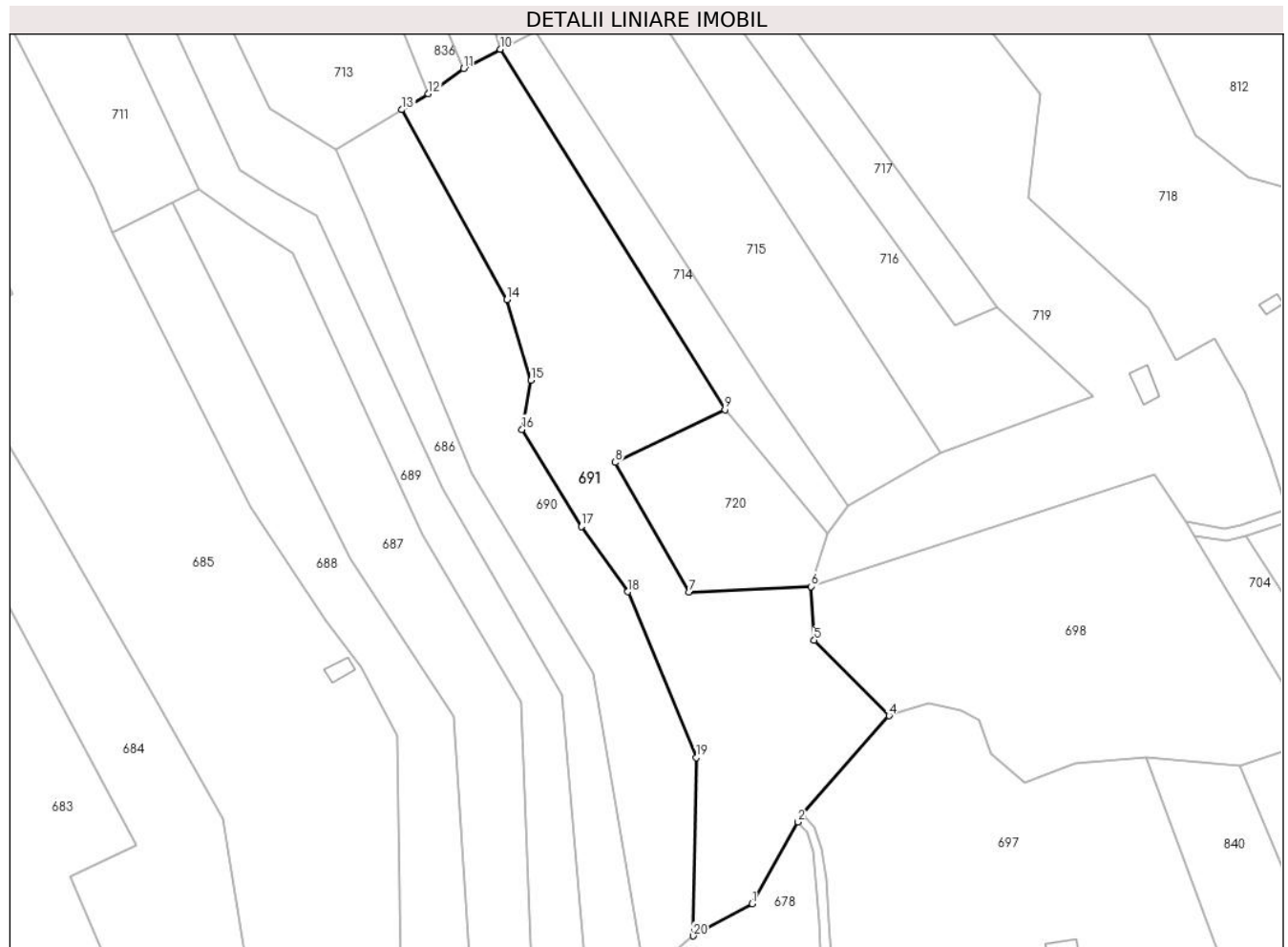
Inscrieri privind dezmembramintele dreptului de proprietate, drepturi reale de garanție și sarcini	Referințe
NU SUNT	

Anexa Nr. 1 La Partea I

Teren

Nr cadastral	Suprafața (mp)*	Observații / Referințe
	8.021	

* Suprafața este determinată în planul de proiecție Stereo 70.



Date referitoare la teren

Crt	Categorie folosință	Intravilan	Suprafața (mp)	Tarla	Parcelă	Nr. topo	Observații / Referințe
1	faneata	NU	8.021	-	-	-	Bucetina, Nr. Cad. Partial 887; Partial 888; Partial 889; Partial 890; Partial 2438, din planul cadastral 1:2880, editia 1874 - Cuptoare

Lungime Segmente

1) Valorile lungimilor segmentelor sunt obținute din proiecție în plan.

Punct început	X / Y	Punct sfârșit	X / Y	Lungime segment (** (m)
1	286.330,425 394.245,178	2	286.342,607 394.266,987	24.98
2	286.342,607 394.266,987	3	286.343,864 394.269,104	2.462
3	286.343,864 394.269,104	4	286.366,922 394.295,34	34.929
4	286.366,922 394.295,34	5	286.346,981 394.315,442	28.314

Punct început	X / Y	Punct sfârșit	X / Y	Lungime segment (** (m)
5	286.346,981 394.315,442	6	286.346,078 394.329,775	14.362
6	286.346,078 394.329,775	7	286.313,607 394.328,343	32.503
7	286.313,607 394.328,343	8	286.293,858 394.362,861	39.769
8	286.293,858 394.362,861	9	286.323,151 394.376,895	32.481
9	286.323,151 394.376,895	10	286.263,17 394.472,995	113.282
10	286.263,17 394.472,995	11	286.253,415 394.467,808	11.048
11	286.253,415 394.467,808	12	286.244,011 394.461,152	11.522
12	286.244,011 394.461,152	13	286.236,939 394.456,879	8.262
13	286.236,939 394.456,879	14	286.264,918 394.406,212	57.88
14	286.264,918 394.406,212	15	286.271,376 394.384,753	22.41
15	286.271,376 394.384,753	16	286.269,01 394.371,664	13.301
16	286.269,01 394.371,664	17	286.284,836 394.345,76	30.356
17	286.284,836 394.345,76	18	286.297,258 394.328,375	21.366
18	286.297,258 394.328,375	19	286.315,482 394.284,175	47.81
19	286.315,482 394.284,175	20	286.314,663 394.236,647	47.535
20	286.314,663 394.236,647	1	286.330,425 394.245,178	17.923

** Lungimile segmentelor sunt determinate în planul de proiecție Stereo 70 și sunt rotunjite la 1 milimetru.

*** Distanța dintre puncte este formată din segmente cumulate ce sunt mai mici decât valoarea 1 milimetru.

**DATE DESPRE IMOBILUL NR. 692**

Oficiul de Cadastru și Publicitate Imobiliară CARAS-SEVERIN
Biroul de Cadastru și Publicitate Imobiliară Caransebes

A. Partea I. Descrierea imobilului

TEREN Extravilan

Adresa: Jud. Caraș-Severin

Nr. Crt	Nr cadastral Nr. topografic	Suprafața* (mp)	Observații / Referințe
A1		569	Sector cadastral:48 Teren neimprijmit;

B. Partea II. Proprietari și acte

Inscrieri privitoare la dreptul de proprietate și alte drepturi reale		Referințe
130 / 20/04/2023		
Act Normativ nr. 7, din 13/03/1996 emis de Parlamentul Romaniei;		
B1	Intabulare, drept de PROPRIETATE, dobandit prin Lege, cota actuala 1/1 1) NEIDENTIFICAT NEIDENTIFICAT	A1
Act Normativ nr. 7, din 13/03/1996 emis de Parlamentul Romaniei (Adeverinta nr. 1054/30.03.2023, emisa de Primaria Comunei Cornea);		
B2	Se noteaza posesia factica in favoarea lui 1) ILESCU ELVIRA	A1

C. Partea III. SARCINI .

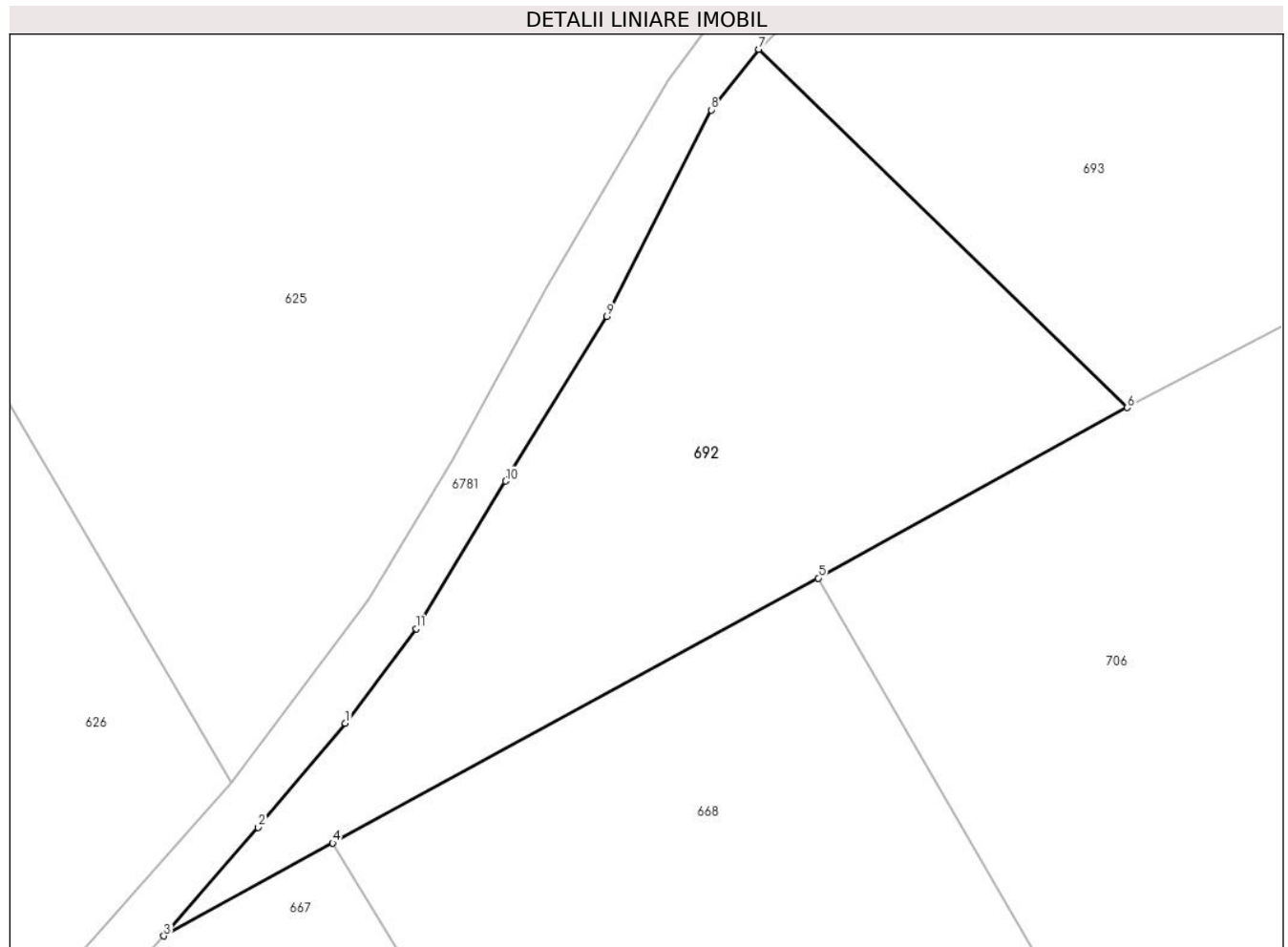
Inscrieri privind dezmembramintele dreptului de proprietate, drepturi reale de garanție și sarcini	Referințe
NU SUNT	

Anexa Nr. 1 La Partea I

Teren

Nr cadastral	Suprafața (mp)*	Observații / Referințe
	569	

* Suprafața este determinată în planul de proiecție Stereo 70.



Date referitoare la teren

Crt	Categorie folosință	Intravilan	Suprafața (mp)	Tarla	Parcelă	Nr. topo	Observații / Referințe
1	faneata	NU	569	-	-	-	Bucetina, Nr. Cad. Partial 1008, din planul cadastral 1:2880, editia 1874 - Cuptoare

Lungime Segmente

1) Valorile lungimilor segmentelor sunt obținute din proiecție în plan.

Punct început	X / Y	Punct sfârșit	X / Y	Lungime segment (** (m)
1	285.815,03 394.454,07	2	285.810,871 394.449,086	6.492
2	285.810,871 394.449,086	3	285.806,346 394.443,904	6.879
3	285.806,346 394.443,904	4	285.814,431 394.448,347	9.225
4	285.814,431 394.448,347	5	285.837,677 394.461,018	26.475
5	285.837,677 394.461,018	6	285.852,458 394.469,173	16.882

Punct început	X / Y	Punct sfârșit	X / Y	Lungime segment (** (m)
6	285.852,458 394.469,173	7	285.834,828 394.486,308	24.586
7	285.834,828 394.486,308	8	285.832,547 394.483,408	3.69
8	285.832,547 394.483,408	9	285.827,558 394.473,534	11.063
9	285.827,558 394.473,534	10	285.822,712 394.465,654	9.25
10	285.822,712 394.465,654	11	285.818,441 394.458,594	8.252
11	285.818,441 394.458,594	1	285.815,03 394.454,07	5.666

** Lungimile segmentelor sunt determinate în planul de proiecție Stereo 70 și sunt rotunjite la 1 milimetru.

*** Distanța dintre puncte este formată din segmente cumulate ce sunt mai mici decât valoarea 1 milimetru.

**DATE DESPRE IMOBILUL NR. 693**

Oficiul de Cadastru și Publicitate Imobiliară CARAS-SEVERIN
Biroul de Cadastru și Publicitate Imobiliară Caransebes

A. Partea I. Descrierea imobilului

TEREN Extravilan

Adresa: Jud. Caraș-Severin

Nr. Crt	Nr cadastral Nr. topografic	Suprafața* (mp)	Observații / Referințe
A1		664	Sector cadastral:48 Teren neimprejmut;

B. Partea II. Proprietari și acte

Inscrieri privitoare la dreptul de proprietate și alte drepturi reale		Referințe
131 / 20/04/2023		
Act Normativ nr. 7, din 13/03/1996 emis de Parlamentul Romaniei;		
B1	Intabulare, drept de PROPRIETATE, dobandit prin Lege, cota actuala 1/1 1) NEIDENTIFICAT NEIDENTIFICAT	A1
Act Normativ nr. 7, din 13/03/1996 emis de Parlamentul Romaniei (Adeverinta nr. 1842/03.05.2023, emisa de Primaria Comunei Cornea);		
B2	Se noteaza posesia factica in favoarea lui 1) ILIESCU PETRU	A1

C. Partea III. SARCINI .

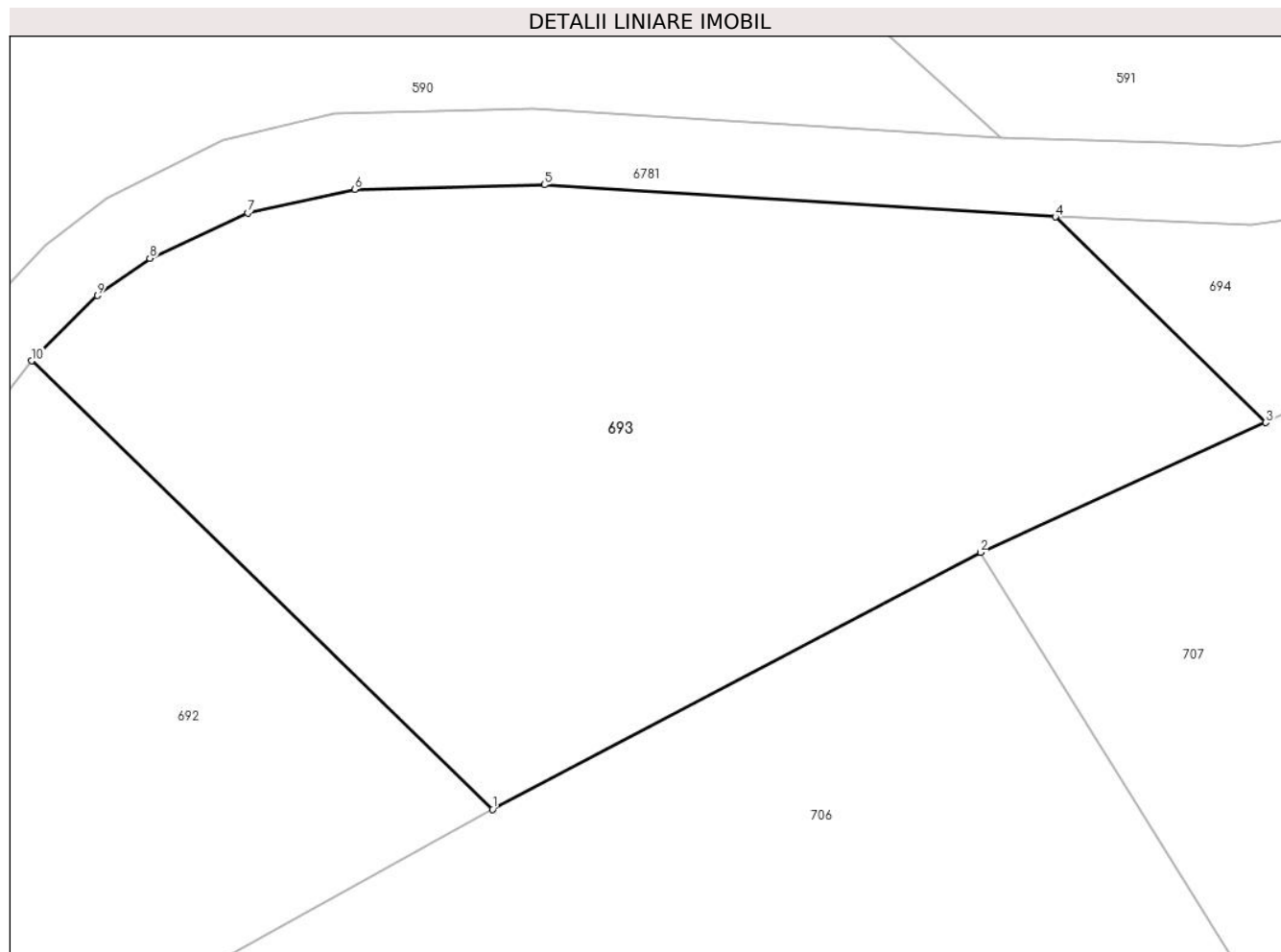
Inscrieri privind dezmembramintele dreptului de proprietate, drepturi reale de garanție și sarcini	Referințe
NU SUNT	

Anexa Nr. 1 La Partea I

Teren

Nr cadastral	Suprafața (mp)*	Observații / Referințe
	664	

* Suprafața este determinată în planul de proiecție Stereo 70.



Date referitoare la teren

Crt	Categorie folosință	Intravilan	Suprafața (mp)	Tarla	Parcelă	Nr. topo	Observații / Referințe
1	faneata	NU	664	-	-	-	Bucetina, Nr. Cad. Partial 1009, din planul cadastral 1:2880, editia 1874 - Cuptoare

Lungime Segmente

1) Valorile lungimilor segmentelor sunt obținute din proiecție în plan.

Punct început	X / Y	Punct sfârșit	X / Y	Lungime segment (** (m)
1	285.852,458 394.469,173	2	285.871,111 394.478,992	21.079
2	285.871,111 394.478,992	3	285.882,019 394.483,949	11.982
3	285.882,019 394.483,949	4	285.873,97 394.491,808	11.25
4	285.873,97 394.491,808	5	285.854,431 394.493,031	19.577
5	285.854,431 394.493,031	6	285.847,188 394.492,858	7.245

Punct început	X / Y	Punct sfârșit	X / Y	Lungime segment (** (m)
6	285.847,188 394.492,858	7	285.843,089 394.491,952	4.197
7	285.843,089 394.491,952	8	285.839,347 394.490,22	4.123
8	285.839,347 394.490,22	9	285.837,343 394.488,801	2.456
9	285.837,343 394.488,801	10	285.834,828 394.486,308	3.541
10	285.834,828 394.486,308	1	285.852,458 394.469,173	24.586

** Lungimile segmentelor sunt determinate în planul de proiecție Stereo 70 și sunt rotunjite la 1 milimetru.

*** Distanța dintre puncte este formată din segmente cumulate ce sunt mai mici decât valoarea 1 milimetru.

**DATE DESPRE IMOBILUL NR. 694**

Oficiul de Cadastru și Publicitate Imobiliară CARAS-SEVERIN
Biroul de Cadastru și Publicitate Imobiliară Caransebes

A. Partea I. Descrierea imobilului

TEREN Extravilan

Adresa: Jud. Caraș-Severin

Nr. Crt	Nr cadastral Nr. topografic	Suprafața* (mp)	Observații / Referințe
A1		122	Sector cadastral:48 Teren neimprejmuit;

B. Partea II. Proprietari și acte

Inscrieri privitoare la dreptul de proprietate și alte drepturi reale		Referințe
132 / 20/04/2021		
Act Normativ nr. 7, din 13/03/1996 emis de Parlamentul Romaniei;		
B1	Intabulare, drept de PROPRIETATE, dobandit prin Lege, cota actuala 1/1 1) NEIDENTIFICAT NEIDENTIFICAT	A1
132 / 20/04/2023		
Act Normativ nr. 7, din 13/03/1996 emis de Parlamentul Romaniei (Adeverinta nr. 1053/30.03.2023, emisa de Primaria Comunei Cornea);		
B2	Se noteaza posesia factica in favoarea lui 1) LAZARESCU PETRU	A1

C. Partea III. SARCINI .

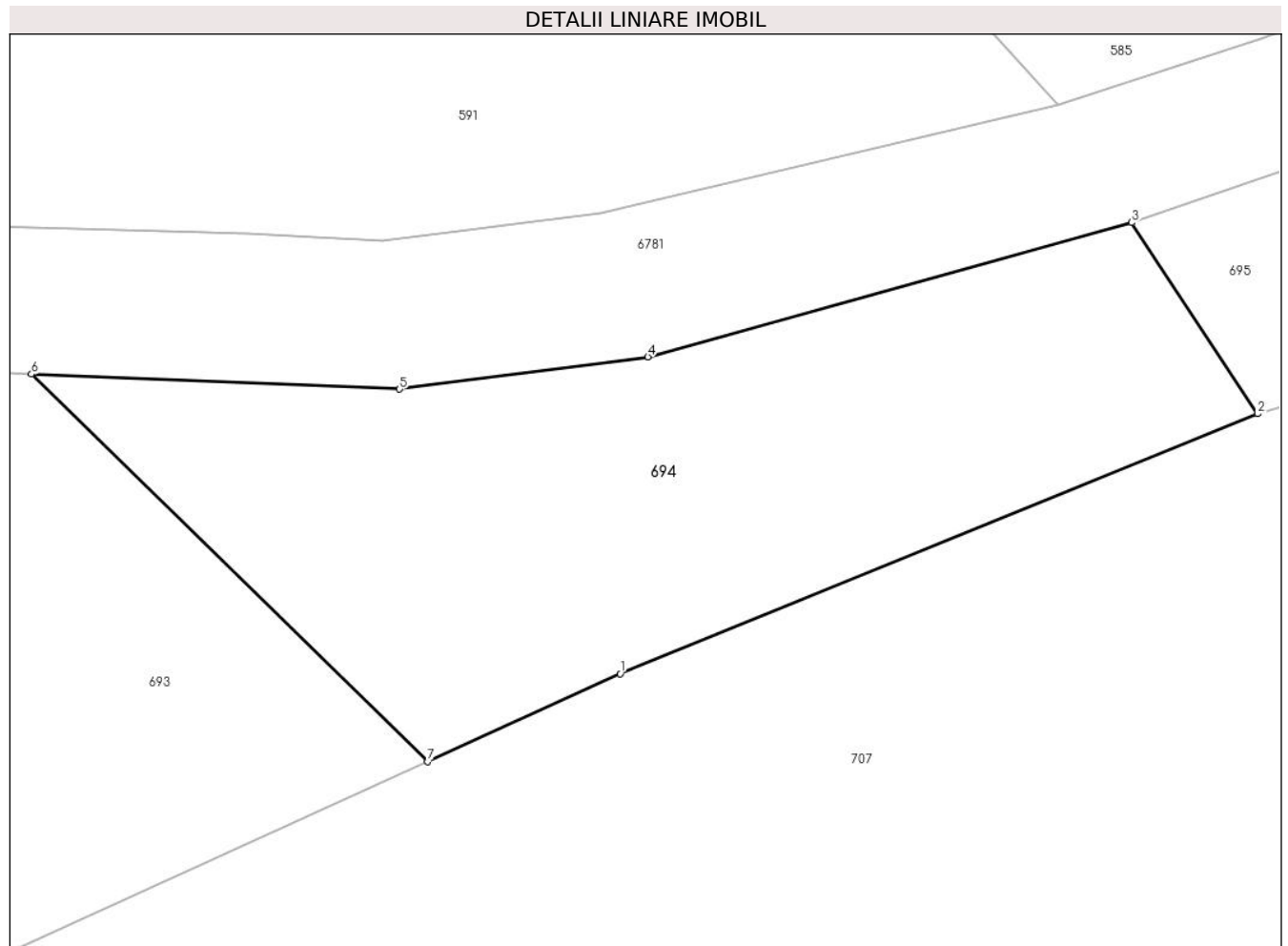
Inscrieri privind dezmembramintele dreptului de proprietate, drepturi reale de garanție și sarcini	Referințe
NU SUNT	

Anexa Nr. 1 La Partea I

Teren

Nr cadastral	Suprafața (mp)*	Observații / Referințe
	122	

* Suprafața este determinată în planul de proiecție Stereo 70.



Date referitoare la teren

Crt	Categorie folosință	Intravilan	Suprafața (mp)	Tarla	Parcelă	Nr. topo	Observații / Referințe
1	faneata	NU	122	-	-	-	Bucetina, Nr. Cad. Partial 1010, din planul cadastral 1:2880, editia 1874 - Cuptoare

Lungime Segmente

1) Valorile lungimilor segmentelor sunt obținute din proiecție în plan.

Punct început	X / Y	Punct sfârșit	X / Y	Lungime segment (** (m)
1	285.885,933 394.485,728	2	285.898,878 394.491,004	13.979
2	285.898,878 394.491,004	3	285.896,324 394.494,884	4.645
3	285.896,324 394.494,884	4	285.886,493 394.492,161	10.201
4	285.886,493 394.492,161	5	285.881,449 394.491,503	5.087
5	285.881,449 394.491,503	6	285.873,97 394.491,808	7.485

Punct început	X / Y	Punct sfârșit	X / Y	Lungime segment (** (m)
6	285.873,97 394.491,808	7	285.882,019 394.483,949	11.25
7	285.882,019 394.483,949	1	285.885,933 394.485,728	4.299

** Lungimile segmentelor sunt determinate în planul de proiecție Stereo 70 și sunt rotunjite la 1 milimetru.

*** Distanța dintre puncte este formată din segmente cumulate ce sunt mai mici decât valoarea 1 milimetru.

**DATE DESPRE IMOBILUL NR. 695**

Oficiul de Cadastru și Publicitate Imobiliară CARAS-SEVERIN
Biroul de Cadastru și Publicitate Imobiliară Caransebes

A. Partea I. Descrierea imobilului

TEREN Extravilan

Adresa: Jud. Caraș-Severin

Nr. Crt	Nr cadastral Nr. topografic	Suprafața* (mp)	Observații / Referințe
A1		213	Sector cadastral:48 Teren neimprijmit;

B. Partea II. Proprietari și acte

Inscrieri privitoare la dreptul de proprietate și alte drepturi reale		Referințe
133 / 20/04/2023		
Act Normativ nr. 7, din 13/03/1996 emis de Parlamentul Romaniei;		
B1	Intabulare, drept de PROPRIETATE, dobandit prin Lege, cota actuala 1/1 1) NEIDENTIFICAT NEIDENTIFICAT	A1
Act Normativ nr. 7, din 13/03/1996 emis de Parlamentul Romaniei (Adeverinta nr. 1052/30.03.2023, emisa de Primaria Comunei Cornea);		
B2	Se noteaza posesia factica in favoarea lui 1) CRISTESCU AURICA	A1

C. Partea III. SARCINI .

Inscrieri privind dezmembramintele dreptului de proprietate, drepturi reale de garanție și sarcini	Referințe
NU SUNT	

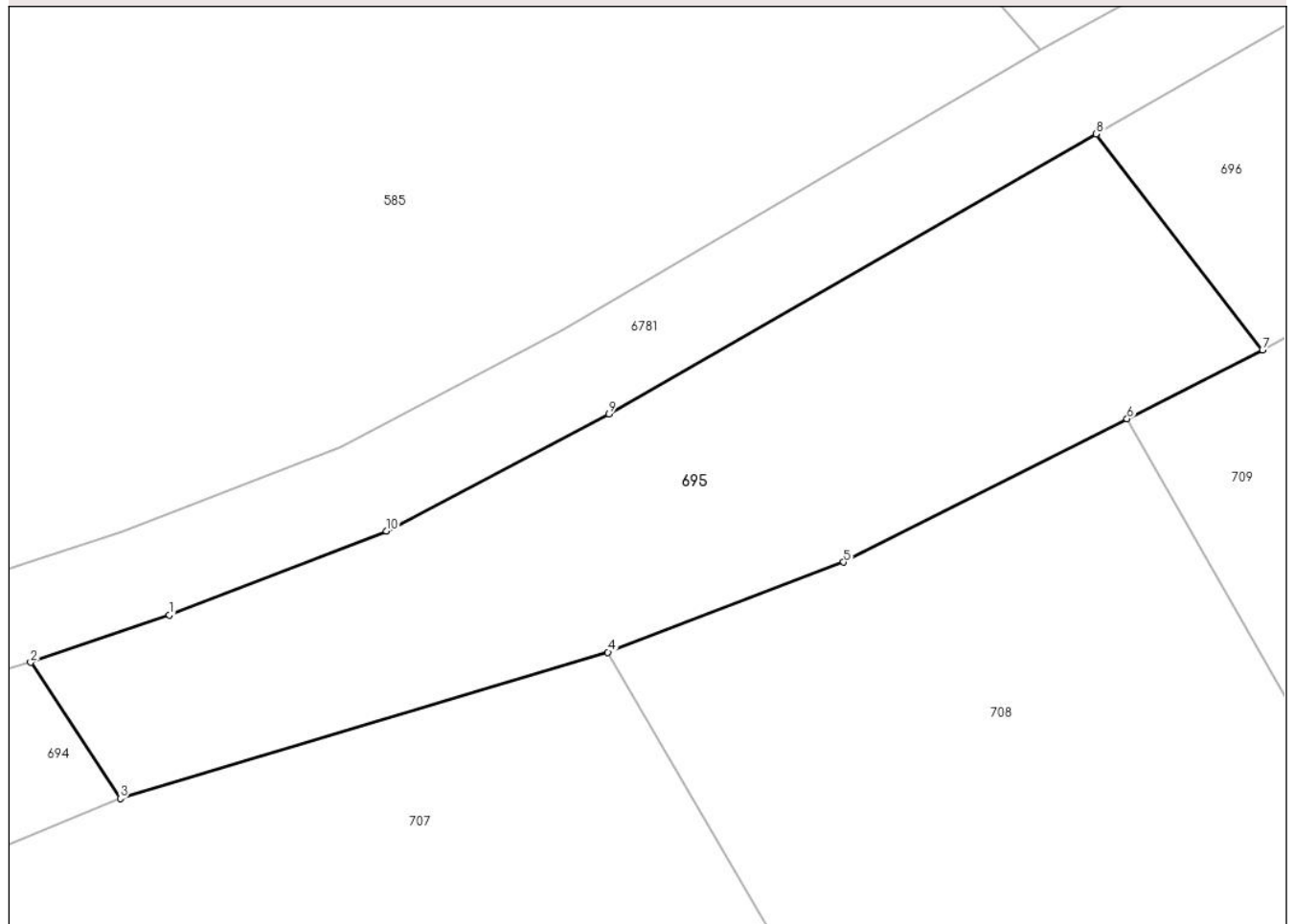
Anexa Nr. 1 La Partea I

Teren

Nr cadastral	Suprafața (mp)*	Observații / Referințe
	213	

* Suprafața este determinată în planul de proiecție Stereo 70.

DETALII LINIARE IMOBIL



Date referitoare la teren

Crt	Categorie folosință	Intravilan	Suprafața (mp)	Tarla	Parcelă	Nr. topo	Observații / Referințe
1	faneata	NU	213	-	-	-	Bucetina, Nr. Cad. Partial 1011, din planul cadastral 1:2880, editia 1874 - Cuptoare

Lungime Segmente

1) Valorile lungimilor segmentelor sunt obținute din proiecție în plan.

Punct început	X / Y	Punct sfârșit	X / Y	Lungime segment (** (m)
1	285.900,28 394.496,233	2	285.896,324 394.494,884	4.18
2	285.896,324 394.494,884	3	285.898,878 394.491,004	4.645
3	285.898,878 394.491,004	4	285.912,789 394.495,173	14.523
4	285.912,789 394.495,173	5	285.919,511 394.497,74	7.195
5	285.919,511 394.497,74	6	285.927,596 394.501,83	9.061

Punct început	X / Y	Punct sfârșit	X / Y	Lungime segment (** (m)
6	285.927,596 394.501,83	7	285.931,459 394.503,795	4.334
7	285.931,459 394.503,795	8	285.926,714 394.509,945	7.768
8	285.926,714 394.509,945	9	285.912,813 394.501,968	16.028
9	285.912,813 394.501,968	10	285.906,467 394.498,634	7.169
10	285.906,467 394.498,634	1	285.900,28 394.496,233	6.636

** Lungimile segmentelor sunt determinate în planul de proiecție Stereo 70 și sunt rotunjite la 1 milimetru.

*** Distanța dintre puncte este formată din segmente cumulate ce sunt mai mici decât valoarea 1 milimetru.

**DATE DESPRE IMOBILUL NR. 696**

Oficiul de Cadastru și Publicitate Imobiliară CARAS-SEVERIN
Biroul de Cadastru și Publicitate Imobiliară Caransebes

A. Partea I. Descrierea imobilului

TEREN Extravilan

Adresa: Jud. Caraș-Severin

Nr. Crt	Nr cadastral Nr. topografic	Suprafața* (mp)	Observații / Referințe
A1		151	Sector cadastral:48 Teren neimprijmit;

B. Partea II. Proprietari și acte

Inscrieri privitoare la dreptul de proprietate și alte drepturi reale		Referințe
134 / 20/04/2023		
Act Normativ nr. 7, din 13/03/1996 emis de Parlamentul Romaniei;		
B1	Intabulare, drept de PROPRIETATE, dobandit prin Lege, cota actuala 1/1 1) NEIDENTIFICAT NEIDENTIFICAT	A1
Act Normativ nr. 7, din 13/03/1996 emis de Parlamentul Romaniei (Adeverinta nr. 1051/30.03.2023, emisa de Primaria Comunei Cornea);		
B2	Se noteaza posesia factica in favoarea lui 1) JURESCU MARIA	A1

C. Partea III. SARCINI .

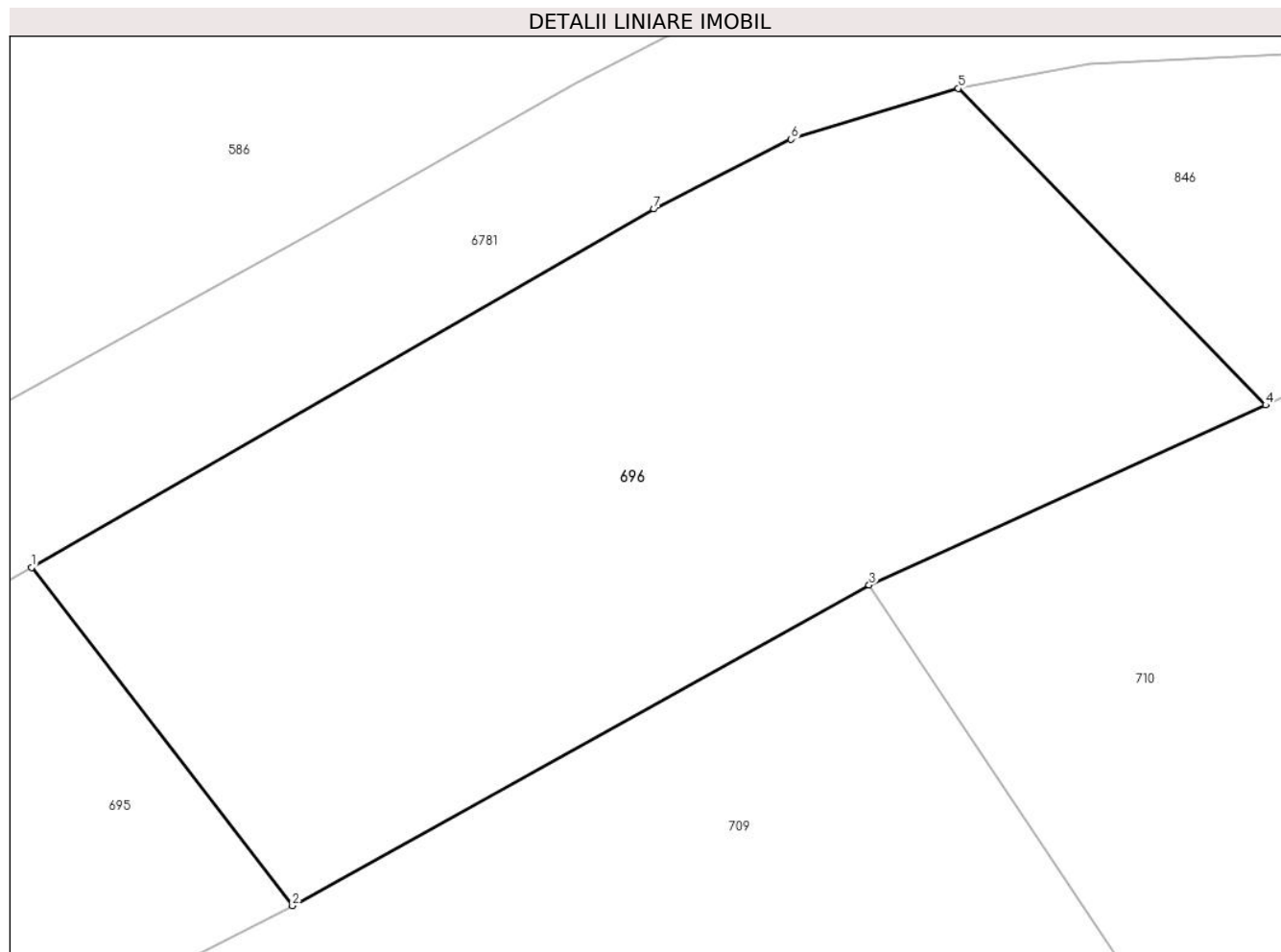
Inscrieri privind dezmembramintele dreptului de proprietate, drepturi reale de garanție și sarcini	Referințe
NU SUNT	

Anexa Nr. 1 La Partea I

Teren

Nr cadastral	Suprafața (mp)*	Observații / Referințe
	151	

* Suprafața este determinată în planul de proiecție Stereo 70.



Date referitoare la teren

Crt	Categorie folosință	Intravilan	Suprafața (mp)	Tarla	Parcelă	Nr. topo	Observații / Referințe
1	faneata	NU	151	-	-	-	Bucetina, Nr. Cad. Partial 1012, din planul cadastral 1:2880, editia 1874 - Cuptoare

Lungime Segmente

1) Valorile lungimilor segmentelor sunt obținute din proiecție în plan.

Punct început	X / Y	Punct sfârșit	X / Y	Lungime segment (** (m)
1	285.926,714 394.509,945	2	285.931,459 394.503,795	7.768
2	285.931,459 394.503,795	3	285.941,951 394.509,623	12.002
3	285.941,951 394.509,623	4	285.949,166 394.512,895	7.922
4	285.949,166 394.512,895	5	285.943,57 394.518,65	8.028
5	285.943,57 394.518,65	6	285.940,531 394.517,726	3.176

Punct început	X / Y	Punct sfârșit	X / Y	Lungime segment (** (m)
6	285.940,531 394.517,726	7	285.938,037 394.516,456	2.798
7	285.938,037 394.516,456	1	285.926,714 394.509,945	13.061

** Lungimile segmentelor sunt determinate în planul de proiecție Stereo 70 și sunt rotunjite la 1 milimetru.

*** Distanța dintre puncte este formată din segmente cumulate ce sunt mai mici decât valoarea 1 milimetru.

**DATE DESPRE IMOBILUL NR. 697**

Oficiul de Cadastru și Publicitate Imobiliară CARAS-SEVERIN
Biroul de Cadastru și Publicitate Imobiliară Caransebes

A. Partea I. Descrierea imobilului

TEREN Extravilan

Adresa: Jud. Caraș-Severin

Nr. Crt	Nr cadastral Nr. topografic	Suprafața* (mp)	Observații / Referințe
A1		12.491	Sector cadastral:48 Teren neimprijmit;

Construcții

Crt	Nr cadastral Nr. topografic	Adresa	Observații / Referințe
A1.1		Jud. Caraș-Severin	Nr. niveluri:1; S. construita la sol:33 mp; S. construita desfasurata:33 mp; Anexa P

B. Partea II. Proprietari și acte

Inscrieri privitoare la dreptul de proprietate și alte drepturi reale		Referințe
318 / 21/04/2023		
Act Normativ nr. 7, din 13/03/1996 emis de Parlamentul Romaniei;		
B1	Intabulare, drept de PROPRIETATE, dobandit prin Lege, cota actuala 1/1 1) NEIDENTIFICAT NEIDENTIFICAT	A1
Act Normativ nr. 7, din 13/03/1996 emis de Parlamentul Romaniei (Adeverinta nr. 1247/10.04.2023, emisa de Primaria Comunei Cornea);		
B2	Intabulare, drept de PROPRIETATE, dobandit prin Lege, cota actuala 1/1 1) LAZARESCU ION	A1.1
B3	Se noteaza posesia factica in favoarea lui 1) LAZARESCU ION	A1

C. Partea III. SARCINI .

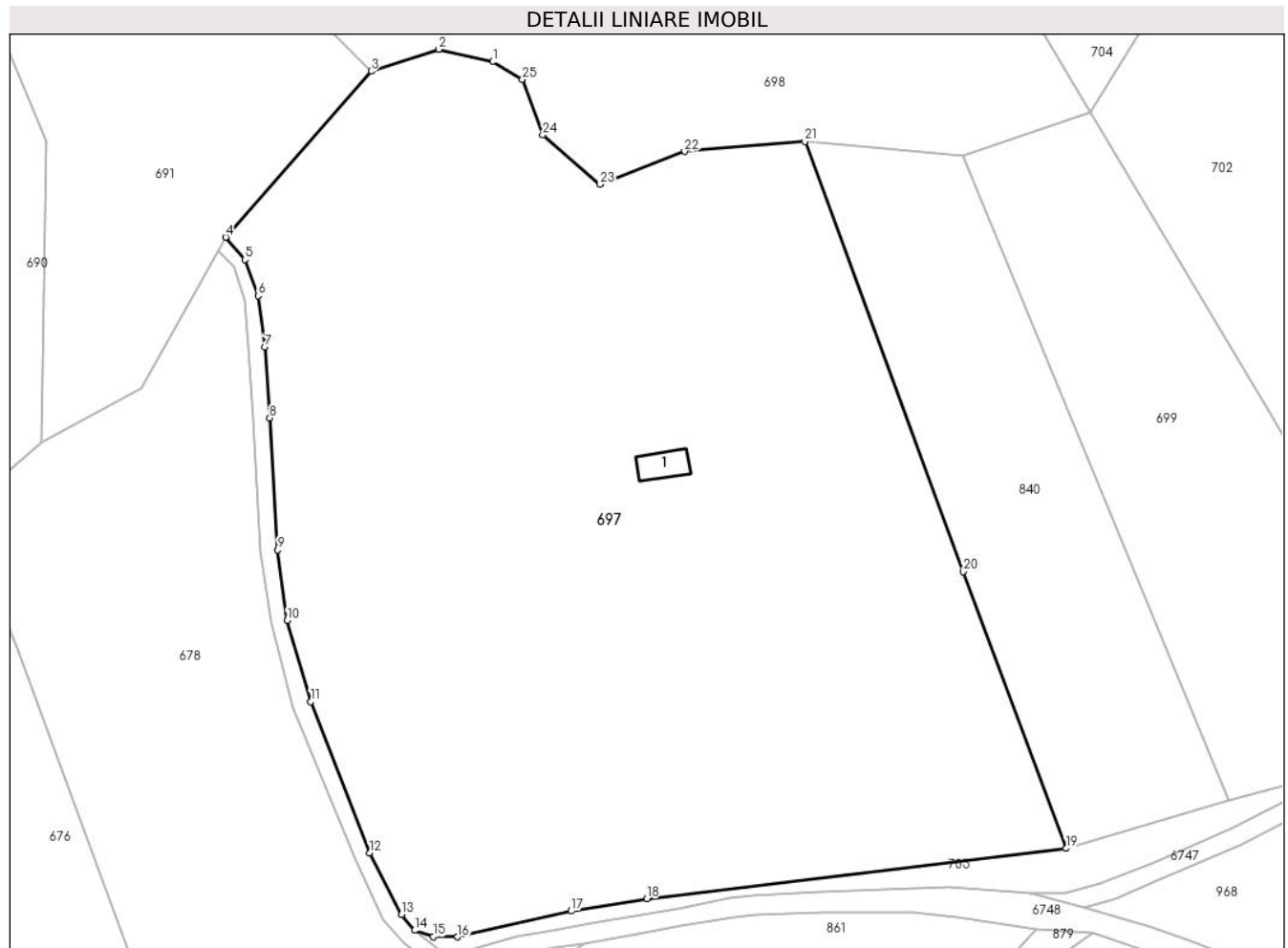
Inscrieri privind dezmembramintele dreptului de proprietate, drepturi reale de garanție și sarcini	Referințe
NU SUNT	

Anexa Nr. 1 La Partea I

Teren

Nr cadastral	Suprafața (mp)*	Observații / Referințe
	12.491	

* Suprafața este determinată în planul de proiecție Stereo 70.



Date referitoare la teren

Crt	Categorie folosință	Intravilan	Suprafața (mp)	Tarla	Parcelă	Nr. topo	Observații / Referințe
1	livada	NU	7.000	-	-	-	Bucetina, Nr. Cad. 918; 919; 921, din planul cadastral 1:2880, editia 1874 - Cuptoare
2	curti constructii	NU	50	-	-	-	Bucetina, Nr. Cad. 918; 919; 921, din planul cadastral 1:2880, editia 1874 - Cuptoare
3	faneata	NU	5.441	-	-	-	Bucetina, Nr. Cad. 918; 919; 921, din planul cadastral 1:2880, editia 1874 - Cuptoare

Date referitoare la construcții

Crt	Număr	Destinație construcție	Supraf. (mp)	Situație juridică	Observații / Referințe
A1.1		construcții anexa	33	Cu acte	Nr. niveluri:1; S. construita la sol:33 mp; S. construita desfasurata:33 mp; Anexa P

Lungime Segmente

1) Valorile lungimilor segmentelor sunt obținute din proiecție în plan.

Punct început	X / Y	Punct sfârșit	X / Y	Lungime segment (** (m)
1	286.386,111 394.296,847	2	286.377,615 394.298,811	8.72

Punct început	X / Y	Punct sfârșit	X / Y	Lungime segment (** (m)
2	286.377,615 394.298,811	3	286.366,922 394.295,34	11.242

Punct început	X / Y	Punct sfârșit	X / Y	Lungime segment (** (m)
3	286.366,922 394.295,34	4	286.343,864 394.269,104	34.929
5	286.346,928 394.265,548	6	286.348,999 394.259,83	6.082
7	286.350,081 394.251,729	8	286.350,855 394.240,518	11.237
9	286.352,106 394.219,684	10	286.353,607 394.208,495	11.289
11	286.357,325 394.195,685	12	286.366,674 394.171,751	25.695
13	286.371,699 394.162,021	14	286.373,744 394.159,516	3.234
15	286.376,687 394.158,494	16	286.380,567 394.158,49	3.88
17	286.398,544 394.162,566	18	286.410,482 394.164,508	12.095
19	286.476,904 394.172,476	20	286.460,637 394.216,213	46.665
21	286.435,545 394.284,228	22	286.416,491 394.282,678	19.117
23	286.403,088 394.277,477	24	286.394,06 394.285,263	11.922
25	286.390,838 394.294,047	1	286.386,111 394.296,847	5.494

Punct început	X / Y	Punct sfârșit	X / Y	Lungime segment (** (m)
4	286.343,864 394.269,104	5	286.346,928 394.265,548	4.693
6	286.348,999 394.259,83	7	286.350,081 394.251,729	8.173
8	286.350,855 394.240,518	9	286.352,106 394.219,684	20.872
10	286.353,607 394.208,495	11	286.357,325 394.195,685	13.339
12	286.366,674 394.171,751	13	286.371,699 394.162,021	10.951
14	286.373,744 394.159,516	15	286.376,687 394.158,494	3.115
16	286.380,567 394.158,49	17	286.398,544 394.162,566	18.433
18	286.410,482 394.164,508	19	286.476,904 394.172,476	66.898
20	286.460,637 394.216,213	21	286.435,545 394.284,228	72.496
22	286.416,491 394.282,678	23	286.403,088 394.277,477	14.377
24	286.394,06 394.285,263	25	286.390,838 394.294,047	9.356

** Lungimile segmentelor sunt determinate în planul de proiecție Stereo 70 și sunt rotunjite la 1 milimetru.

*** Distanța dintre puncte este formată din segmente cumulate ce sunt mai mici decât valoarea 1 milimetru.

**DATE DESPRE IMOBILUL NR. 698**

Oficiul de Cadastru și Publicitate Imobiliară CARAS-SEVERIN
Biroul de Cadastru și Publicitate Imobiliară Caransebes

A. Partea I. Descrierea imobilului

TEREN Extravilan

Adresa: Jud. Caraș-Severin

Nr. Crt	Nr cadastral Nr. topografic	Suprafața* (mp)	Observații / Referințe
A1		6.619	Sector cadastral:48 Teren neimprijmit;

B. Partea II. Proprietari și acte

Inscrieri privitoare la dreptul de proprietate și alte drepturi reale		Referințe
305 / 21/04/2023		
Act Normativ nr. 7, din 13/03/1996 emis de Parlamentul Romaniei;		
B1	Intabulare, drept de PROPRIETATE, dobandit prin Lege, cota actuala 1/1 1) NEIDENTIFICAT NEIDENTIFICAT	A1
Act Normativ nr. 7, din 13/03/1996 emis de Parlamentul Romaniei (Adeverinta nr. 1043/30.03.2023, emisa de Primaria Comunei Cornea);		
B2	Se noteaza posesia factica in favoarea lui 1) LAZARESCU ANA	A1

C. Partea III. SARCINI .

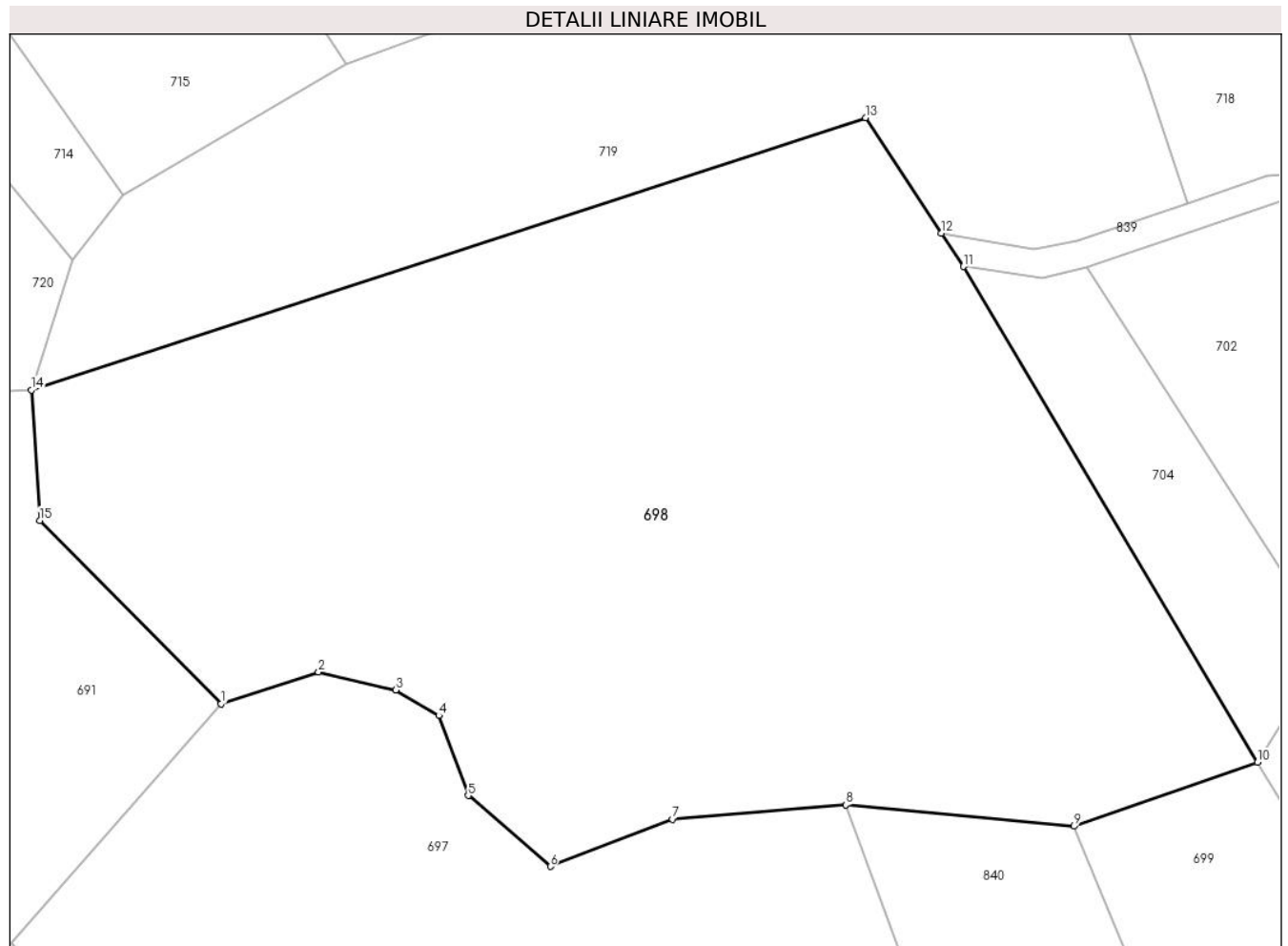
Inscrieri privind dezmembramintele dreptului de proprietate, drepturi reale de garanție și sarcini	Referințe
NU SUNT	

Anexa Nr. 1 La Partea I

Teren

Nr cadastral	Suprafața (mp)*	Observații / Referințe
	6.619	

* Suprafața este determinată în planul de proiecție Stereo 70.



Date referitoare la teren

Crt	Categorie folosință	Intravilan	Suprafața (mp)	Tarla	Parcelă	Nr. topo	Observații / Referințe
1	faneata	NU	6.619	-	-	-	Bucetina, Nr. Cad. 914; Partial 913, din planul cadastral 1:2880, editia 1874 - Cuptoare

Lungime Segmente

1) Valorile lungimilor segmentelor sunt obținute din proiecție în plan.

Punct început	X / Y	Punct sfârșit	X / Y	Lungime segment (** (m)
1	286.366,922 394.295,34	2	286.377,615 394.298,811	11.242
2	286.377,615 394.298,811	3	286.386,111 394.296,847	8.72
3	286.386,111 394.296,847	4	286.390,838 394.294,047	5.494
4	286.390,838 394.294,047	5	286.394,06 394.285,263	9.356
5	286.394,06 394.285,263	6	286.403,088 394.277,477	11.922

Punct început	X / Y	Punct sfârșit	X / Y	Lungime segment (** (m)
6	286.403,088 394.277,477	7	286.416,491 394.282,678	14.377
7	286.416,491 394.282,678	8	286.435,545 394.284,228	19.117
8	286.435,545 394.284,228	9	286.460,649 394.281,893	25.212
9	286.460,649 394.281,893	10	286.480,804 394.288,919	21.344
10	286.480,804 394.288,919	11	286.448,46 394.343,328	63.297
11	286.448,46 394.343,328	12	286.446,067 394.346,968	4.356
12	286.446,067 394.346,968	13	286.437,721 394.359,663	15.193
13	286.437,721 394.359,663	14	286.346,078 394.329,775	96.393
14	286.346,078 394.329,775	15	286.346,981 394.315,442	14.362
15	286.346,981 394.315,442	1	286.366,922 394.295,34	28.314

** Lungimile segmentelor sunt determinate în planul de proiecție Stereo 70 și sunt rotunjite la 1 milimetru.

*** Distanța dintre puncte este formată din segmente cumulate ce sunt mai mici decât valoarea 1 milimetru.

**DATE DESPRE IMOBILUL NR. 699**

Oficiul de Cadastru și Publicitate Imobiliară CARAS-SEVERIN
Biroul de Cadastru și Publicitate Imobiliară Caransebes

A. Partea I. Descrierea imobilului

TEREN Extravilan

Adresa: Jud. Caraș-Severin

Nr. Crt	Nr cadastral Nr. topografic	Suprafața* (mp)	Observații / Referințe
A1		3.245	Sector cadastral:48 Teren neimprijmit;

B. Partea II. Proprietari și acte

Inscrieri privitoare la dreptul de proprietate și alte drepturi reale		Referințe
321 / 21/04/2023		
Act Normativ nr. 7, din 13/03/1996 emis de Parlamentul Romaniei;		
B1	Intabulare, drept de PROPRIETATE, dobandit prin Lege, cota actuala 1/1 1) NEIDENTIFICAT NEIDENTIFICAT	A1
Act Normativ nr. 7, din 13/03/1996 emis de Parlamentul Romaniei (Adeverinta nr. 1041/30.03.2023, emisa de Primaria Comunei Cornea);		
B2	Se noteaza posesia factica in favoarea lui 1) CRISTESCU IOAN	A1

C. Partea III. SARCINI .

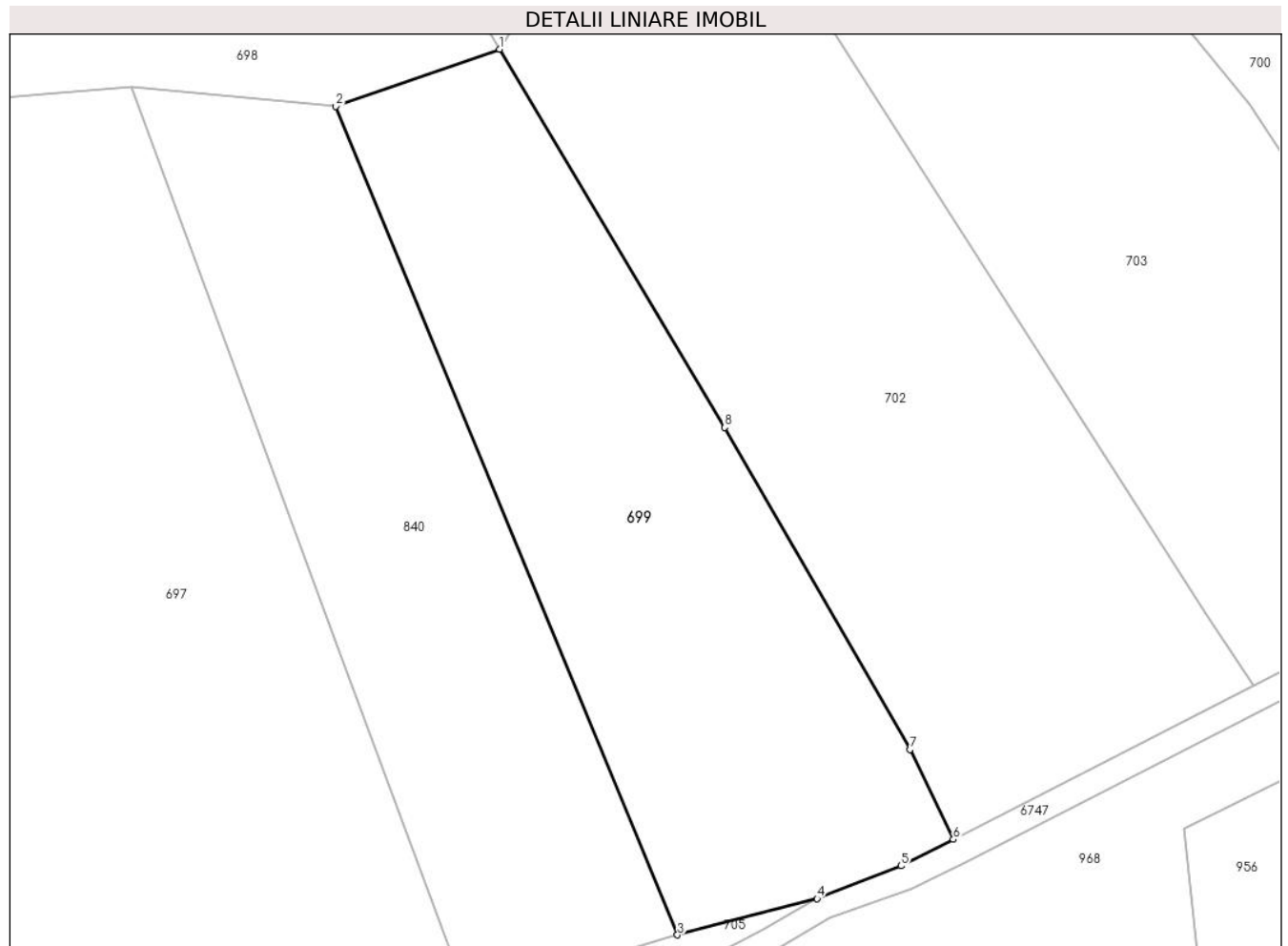
Inscrieri privind dezmembramintele dreptului de proprietate, drepturi reale de garanție și sarcini	Referințe
NU SUNT	

Anexa Nr. 1 La Partea I

Teren

Nr cadastral	Suprafața (mp)*	Observații / Referințe
	3.245	

* Suprafața este determinată în planul de proiecție Stereo 70.



Date referitoare la teren

Crt	Categorie folosință	Intravilan	Suprafața (mp)	Tarla	Parcelă	Nr. topo	Observații / Referințe
1	faneata	NU	3.245	-	-	-	Bucetina, Nr. Cad. Partial 916, din planul cadastral 1:2880, editia 1874 - Cuptoare

Lungime Segmente

1) Valorile lungimilor segmentelor sunt obținute din proiecție în plan.

Punct început	X / Y	Punct sfârșit	X / Y	Lungime segment (** (m)
1	286.480,804 394.288,919	2	286.460,649 394.281,893	21.344
2	286.460,649 394.281,893	3	286.502,701 394.180,106	110.132
3	286.502,701 394.180,106	4	286.519,87 394.184,568	17.74
4	286.519,87 394.184,568	5	286.530,182 394.188,59	11.068
5	286.530,182 394.188,59	6	286.536,633 394.191,828	7.218

Punct început	X / Y	Punct sfârșit	X / Y	Lungime segment (** (m)
6	286.536,633 394.191,828	7	286.531,32 394.202,896	12.277
7	286.531,32 394.202,896	8	286.508,508 394.242,44	45.652
8	286.508,508 394.242,44	1	286.480,804 394.288,919	54.109

** Lungimile segmentelor sunt determinate în planul de proiecție Stereo 70 și sunt rotunjite la 1 milimetru.

*** Distanța dintre puncte este formată din segmente cumulate ce sunt mai mici decât valoarea 1 milimetru.

**DATE DESPRE IMOBILUL NR. 700**

Oficiul de Cadastru și Publicitate Imobiliară CARAS-SEVERIN
Biroul de Cadastru și Publicitate Imobiliară Caransebes

A. Partea I. Descrierea imobilului

TEREN Extravilan

Adresa: Jud. Caraș-Severin

Nr. Crt	Nr cadastral Nr. topografic	Suprafața* (mp)	Observații / Referințe
A1		3.462	Sector cadastral:48 Teren neimprijmit;

B. Partea II. Proprietari și acte

Inscrieri privitoare la dreptul de proprietate și alte drepturi reale		Referințe
324 / 21/04/2023		
Act Normativ nr. 7, din 13/03/1996 emis de Parlamentul Romaniei;		
B1	Intabulare, drept de PROPRIETATE, dobandit prin Lege, cota actuala 1/1 1) NEIDENTIFICAT NEIDENTIFICAT	A1
Act Normativ nr. 7, din 13/03/1996 emis de Parlamentul Romaniei (Adeverinta nr. 1038/30.03.2023, emisa de Primaria Comunei Cornea);		
B2	Se noteaza posesia factica in favoarea lui 1) RAZVAN ICOANA-FLOAREA	A1

C. Partea III. SARCINI .

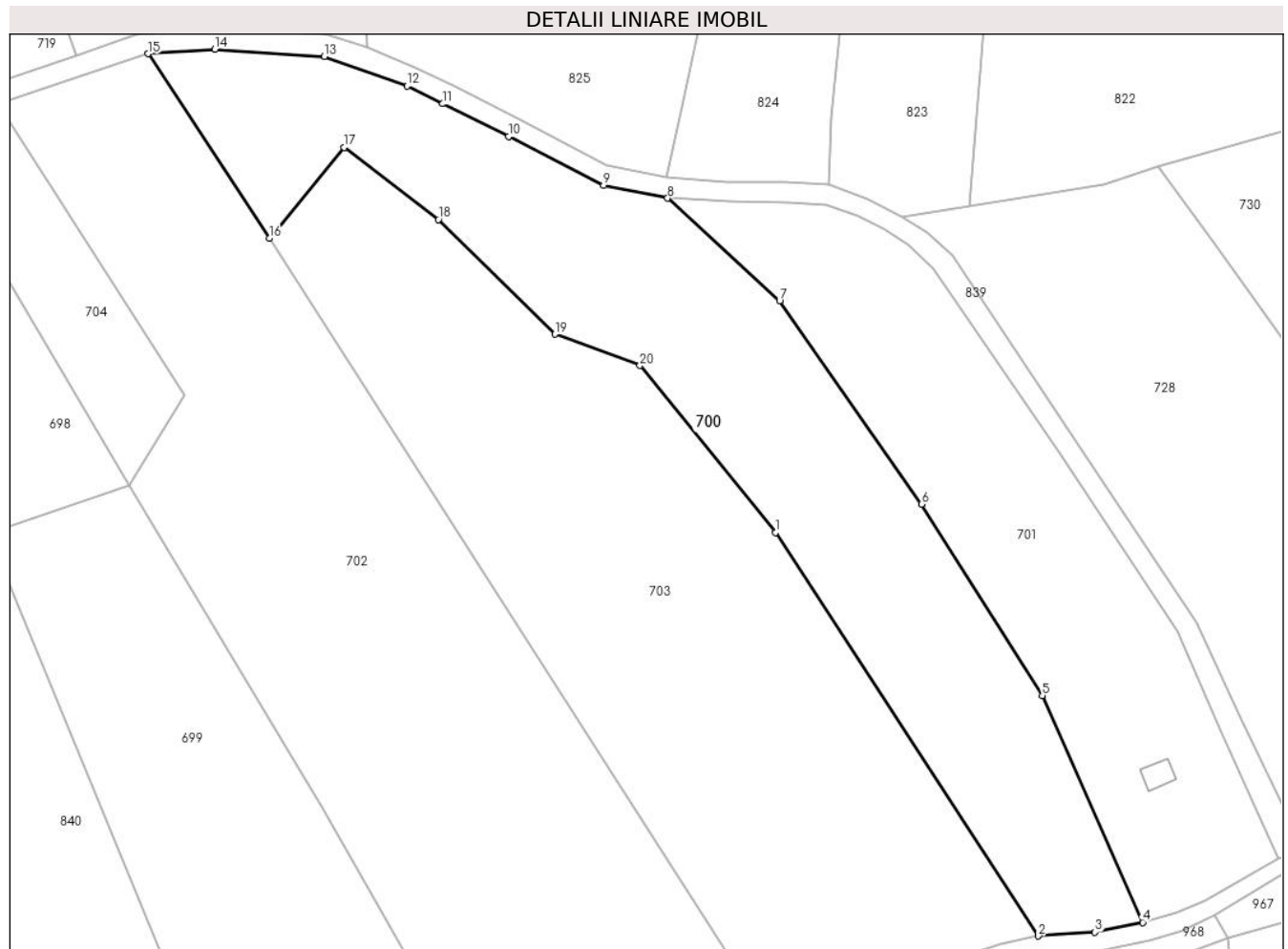
Inscrieri privind dezmembramintele dreptului de proprietate, drepturi reale de garanție și sarcini	Referințe
NU SUNT	

Anexa Nr. 1 La Partea I

Teren

Nr cadastral	Suprafața (mp)*	Observații / Referințe
	3.462	

* Suprafața este determinată în planul de proiecție Stereo 70.



Date referitoare la teren

Crt	Categorie folosință	Intravilan	Suprafața (mp)	Tarla	Parcelă	Nr. topo	Observații / Referințe
1	faneata	NU	3.462	-	-	-	Bucetina, Nr. Cad. Partial 906; Partial 907; Partial 909, din planul cadastral 1:2880, editia 1874 - Cuptoare

Lungime Segmente

1) Valorile lungimilor segmentelor sunt obținute din proiecție în plan.

Punct început	X / Y	Punct sfârșit	X / Y	Lungime segment (** (m)
1	286.573,108 394.282,121	2	286.610,66 394.224,51	68.769
2	286.610,66 394.224,51	3	286.618,751 394.225,04	8.108
3	286.618,751 394.225,04	4	286.625,586 394.226,456	6.98
4	286.625,586 394.226,456	5	286.611,219 394.258,834	35.422
5	286.611,219 394.258,834	6	286.593,992 394.286,174	32.315

Punct început	X / Y	Punct sfârşit	X / Y	Lungime segment (** (m)
6	286.593,992 394.286,174	7	286.573,688 394.315,176	35.403
7	286.573,688 394.315,176	8	286.557,683 394.329,831	21.701
8	286.557,683 394.329,831	9	286.548,52 394.331,699	9.351
9	286.548,52 394.331,699	10	286.534,938 394.338,633	15.25
10	286.534,938 394.338,633	11	286.525,545 394.343,32	10.498
11	286.525,545 394.343,32	12	286.520,48 394.345,841	5.658
12	286.520,48 394.345,841	13	286.508,619 394.350,097	12.601
13	286.508,619 394.350,097	14	286.492,992 394.351,106	15.66
14	286.492,992 394.351,106	15	286.483,448 394.350,463	9.566
15	286.483,448 394.350,463	16	286.500,768 394.324,123	31.524
16	286.500,768 394.324,123	17	286.511,458 394.337,095	16.809
17	286.511,458 394.337,095	18	286.524,933 394.326,778	16.971
18	286.524,933 394.326,778	19	286.541,608 394.310,432	23.35
19	286.541,608 394.310,432	20	286.553,736 394.305,951	12.929
20	286.553,736 394.305,951	1	286.573,108 394.282,121	30.711

** Lungimile segmentelor sunt determinate în planul de proiecţie Stereo 70 şi sunt rotunjite la 1 milimetru.

*** Distanţa dintre puncte este formată din segmente cumulate ce sunt mai mici decât valoarea 1 milimetru.

**DATE DESPRE IMOBILUL NR. 701**

Oficiul de Cadastru și Publicitate Imobiliară CARAS-SEVERIN
Biroul de Cadastru și Publicitate Imobiliară Caransebes

A. Partea I. Descrierea imobilului

TEREN Extravilan

Adresa: Jud. Caraș-Severin

Nr. Crt	Nr cadastral Nr. topografic	Suprafața* (mp)	Observații / Referințe
A1		2.427	Sector cadastral:48 Teren neimprijmit;

Construcții

Crt	Nr cadastral Nr. topografic	Adresa	Observații / Referințe
A1.1		Jud. Caraș-Severin	Nr. niveluri:1; S. construita la sol:14 mp; Anexa P

B. Partea II. Proprietari și acte

Inscrieri privitoare la dreptul de proprietate și alte drepturi reale		Referințe
325 / 21/04/2023		
Act Normativ nr. 7, din 13/03/1996 emis de Parlamentul Romaniei;		
B1	Intabulare, drept de PROPRIETATE, dobandit prin Lege, cota actuala 1/1 1) NEIDENTIFICAT NEIDENTIFICAT	A1
Act Normativ nr. 7, din 13/03/1996 emis de Parlamentul Romaniei (Adeverinta nr. 1037/30.03.2023, emisa de Primaria Comunei Cornea);		
B2	Intabulare, drept de PROPRIETATE, dobandit prin Lege, cota actuala 1/1 1) CRISTESCU ION	A1.1
B3	Se noteaza posesia factica in favoarea lui 1) CRISTESCU ION	A1

C. Partea III. SARCINI .

Inscrieri privind dezmembramintele dreptului de proprietate, drepturi reale de garanție și sarcini	Referințe
NU SUNT	

Anexa Nr. 1 La Partea I

Teren

Nr cadastral	Suprafața (mp)*	Observații / Referințe
	2.427	

* Suprafața este determinată în planul de proiecție Stereo 70.



Date referitoare la teren

Crt	Categorie folosință	Intra vilan	Suprafața (mp)	Tarla	Parcelă	Nr. topo	Observații / Referințe
1	faneata	NU	2.407	-	-	-	Bucetina, Nr. Cad. Partial 906; Partial 907, din planul cadastral 1:2880, editia 1874 - Cuptoare
2	curti constructii	NU	20	-	-	-	Bucetina, Nr. Cad. Partial 906; Partial 907, din planul cadastral 1:2880, editia 1874 - Cuptoare

Date referitoare la construcții

Crt	Număr	Destinație construcție	Supraf. (mp)	Situație juridică	Observații / Referințe
A1.1		construcții anexa	14	Cu acte	Nr. niveluri:1; S. construita la sol:14 mp; Anexa P

Lungime Segmente

1) Valorile lungimilor segmentelor sunt obținute din proiecție în plan.

Punct început	X / Y	Punct sfârșit	X / Y	Lungime segment (** (m)
1	286.593,992 394.286,174	2	286.611,219 394.258,834	32.315
2	286.611,219 394.258,834	3	286.625,586 394.226,456	35.422

Punct început	X / Y	Punct sfârşit	X / Y	Lungime segment (** (m)
3	286.625,586 394.226,456	4	286.630,311 394.227,781	4.907
4	286.630,311 394.227,781	5	286.634,45 394.229,509	4.485
5	286.634,45 394.229,509	6	286.644,948 394.235,546	12.11
6	286.644,948 394.235,546	7	286.636,964 394.253,465	19.618
7	286.636,964 394.253,465	8	286.630,566 394.268,02	15.899
8	286.630,566 394.268,02	9	286.613,737 394.293,491	30.529
9	286.613,737 394.293,491	10	286.595,646 394.319,847	31.967
10	286.595,646 394.319,847	11	286.592,052 394.323,265	4.96
11	286.592,052 394.323,265	12	286.588,679 394.325,478	4.034
12	286.588,679 394.325,478	13	286.584,768 394.327,262	4.299
13	286.584,768 394.327,262	14	286.580,452 394.328,849	4.599
14	286.580,452 394.328,849	15	286.574,924 394.329,267	5.543
15	286.574,924 394.329,267	16	286.566,41 394.329,345	8.514
16	286.566,41 394.329,345	17	286.557,683 394.329,831	8.741
17	286.557,683 394.329,831	18	286.573,688 394.315,176	21.701
18	286.573,688 394.315,176	1	286.593,992 394.286,174	35.403

** Lungimile segmentelor sunt determinate în planul de proiecţie Stereo 70 şi sunt rotunjite la 1 milimetru.

*** Distanţa dintre puncte este formată din segmente cumulate ce sunt mai mici decât valoarea 1 milimetru.

**DATE DESPRE IMOBILUL NR. 702**

Oficiul de Cadastru și Publicitate Imobiliară CARAS-SEVERIN
Biroul de Cadastru și Publicitate Imobiliară Caransebes

A. Partea I. Descrierea imobilului

TEREN Extravilan

Adresa: Jud. Caraș-Severin

Nr. Crt	Nr cadastral Nr. topografic	Suprafața* (mp)	Observații / Referințe
A1		5.538	Sector cadastral:48 Teren neimprijmit;

B. Partea II. Proprietari și acte

Inscrieri privitoare la dreptul de proprietate și alte drepturi reale		Referințe
322 / 21/04/2023		
Act Normativ nr. 7, din 13/03/1996 emis de Parlamentul Romaniei;		
B1	Intabulare, drept de PROPRIETATE, dobandit prin Hotarare Judecatoreasca, cota actuala 1/1 1) NEIDENTIFICAT NEIDENTIFICAT	A1
Act Normativ nr. 7, din 13/03/1996 emis de Parlamentul Romaniei (Adeverinta nr. 1040/30.03.2023, emisa de Primaria Comunei Cornea);		
B2	Se noteaza posesia factica in favoarea lui 1) STOLOJESCU MARIA	A1

C. Partea III. SARCINI .

Inscrieri privind dezmembramintele dreptului de proprietate, drepturi reale de garanție și sarcini	Referințe
NU SUNT	

Anexa Nr. 1 La Partea I

Teren

Nr cadastral	Suprafața (mp)*	Observații / Referințe
	5.538	

* Suprafața este determinată în planul de proiecție Stereo 70.



Date referitoare la teren

Crt	Categorie folosință	Intravilan	Suprafața (mp)	Tarla	Parcelă	Nr. topo	Observații / Referințe
1	faneata	NU	5.538	-	-	-	Bucetina, Nr. Cad. 915; Partial 988; Partial 909; Partial 916, din planul cadastral 1:2880, editia 1874 - Cuptoare

Lungime Segmente

1) Valorile lungimilor segmentelor sunt obținute din proiecție în plan.

Punct început	X / Y	Punct sfârșit	X / Y	Lungime segment (** (m)
1	286.536,633 394.191,828	2	286.573,54 394.210,741	41.471
2	286.573,54 394.210,741	3	286.567,981 394.219,172	10.099
3	286.567,981 394.219,172	4	286.500,768 394.324,123	124.629
4	286.500,768 394.324,123	5	286.483,448 394.350,463	31.524

Punct început	X / Y	Punct sfârșit	X / Y	Lungime segment (** (m)
5	286.483,448 394.350,463	6	286.462,052 394.343,248	22.58
6	286.462,052 394.343,248	7	286.488,667 394.301,763	49.288
7	286.488,667 394.301,763	8	286.480,804 394.288,919	15.06
8	286.480,804 394.288,919	9	286.508,508 394.242,44	54.109
9	286.508,508 394.242,44	10	286.531,32 394.202,896	45.652
10	286.531,32 394.202,896	1	286.536,633 394.191,828	12.277

** Lungimile segmentelor sunt determinate în planul de proiecție Stereo 70 și sunt rotunjite la 1 milimetru.

*** Distanța dintre puncte este formată din segmente cumulate ce sunt mai mici decât valoarea 1 milimetru.

**DATE DESPRE IMOBILUL NR. 703**

Oficiul de Cadastru și Publicitate Imobiliară CARAS-SEVERIN
Biroul de Cadastru și Publicitate Imobiliară Caransebes

A. Partea I. Descrierea imobilului

TEREN Extravilan

Adresa: Jud. Caraș-Severin

Nr. Crt	Nr cadastral Nr. topografic	Suprafața* (mp)	Observații / Referințe
A1		4.694	Sector cadastral:48 Teren neimprijmit;

B. Partea II. Proprietari și acte

Inscrieri privitoare la dreptul de proprietate și alte drepturi reale		Referințe
323 / 21/03/2023		
Act Normativ nr. 7, din 13/03/1996 emis de Parlamentul Romaniei;		
B1	Intabulare, drept de PROPRIETATE, dobandit prin Lege, cota actuala 1/1 1) NEIDENTIFICAT NEIDENTIFICAT	A1
323 / 21/04/2023		
Act Normativ nr. 7, din 13/03/1996 emis de Parlamentul Romaniei (Adeverinta nr. 1039/30.03.2023, emisa de Primaria Comunei Cornea);		
B2	Se noteaza posesia factica in favoarea lui 1) CRISTESCU CALINA	A1

C. Partea III. SARCINI .

Inscrieri privind dezmembramintele dreptului de proprietate, drepturi reale de garanție și sarcini	Referințe
NU SUNT	

Anexa Nr. 1 La Partea I

Teren

Nr cadastral	Suprafața (mp)*	Observații / Referințe
	4.694	

* Suprafața este determinată în planul de proiecție Stereo 70.



Date referitoare la teren

Crt	Categorie folosință	Intravilan	Suprafața (mp)	Tarla	Parcelă	Nr. topo	Observații / Referințe
1	faneata	NU	4.694	-	-	-	Bucetina, Nr. Cad. Partial 906; Partial 907; Partial 908, din planul cadastral 1:2880, editia 1874 - Cuptoare

Lungime Segmente

1) Valorile lungimilor segmentelor sunt obținute din proiecție în plan.

Punct început	X / Y	Punct sfârșit	X / Y	Lungime segment (** (m)
1	286.567,981 394.219,172	2	286.573,54 394.210,741	10.099
2	286.573,54 394.210,741	3	286.586,835 394.217,546	14.935
3	286.586,835 394.217,546	4	286.605,306 394.223,435	19.387
4	286.605,306 394.223,435	5	286.610,66 394.224,51	5.461
5	286.610,66 394.224,51	6	286.573,108 394.282,121	68.769

Punct început	X / Y	Punct sfârșit	X / Y	Lungime segment (** (m)
6	286.573,108 394.282,121	7	286.553,736 394.305,951	30.711
7	286.553,736 394.305,951	8	286.541,608 394.310,432	12.929
8	286.541,608 394.310,432	9	286.524,933 394.326,778	23.35
9	286.524,933 394.326,778	10	286.511,458 394.337,095	16.971
10	286.511,458 394.337,095	11	286.500,768 394.324,123	16.809
11	286.500,768 394.324,123	1	286.567,981 394.219,172	124.629

** Lungimile segmentelor sunt determinate în planul de proiecție Stereo 70 și sunt rotunjite la 1 milimetru.

*** Distanța dintre puncte este formată din segmente cumulate ce sunt mai mici decât valoarea 1 milimetru.

**DATE DESPRE IMOBILUL NR. 704**

Oficiul de Cadastru și Publicitate Imobiliară CARAS-SEVERIN
Biroul de Cadastru și Publicitate Imobiliară Caransebes

A. Partea I. Descrierea imobilului

TEREN Extravilan

Adresa: Jud. Caraș-Severin

Nr. Crt	Nr cadastral Nr. topografic	Suprafața* (mp)	Observații / Referințe
A1		694	Sector cadastral:48 Teren neimprejmuit;

B. Partea II. Proprietari și acte

Inscrieri privitoare la dreptul de proprietate și alte drepturi reale		Referințe
306 / 21/04/2023		
Act Normativ nr. 7, din 13/03/1996 emis de Parlamentul Romaniei (Art.13, Al.15);		
B1	Inscrierea provizorie, drept de PROPRIETATE, dobandit prin Lege, cota actuala 1/1 1) COMUNA CORNEA, CIF:3227734, Proprietar Neidentificat	A1

C. Partea III. SARCINI .

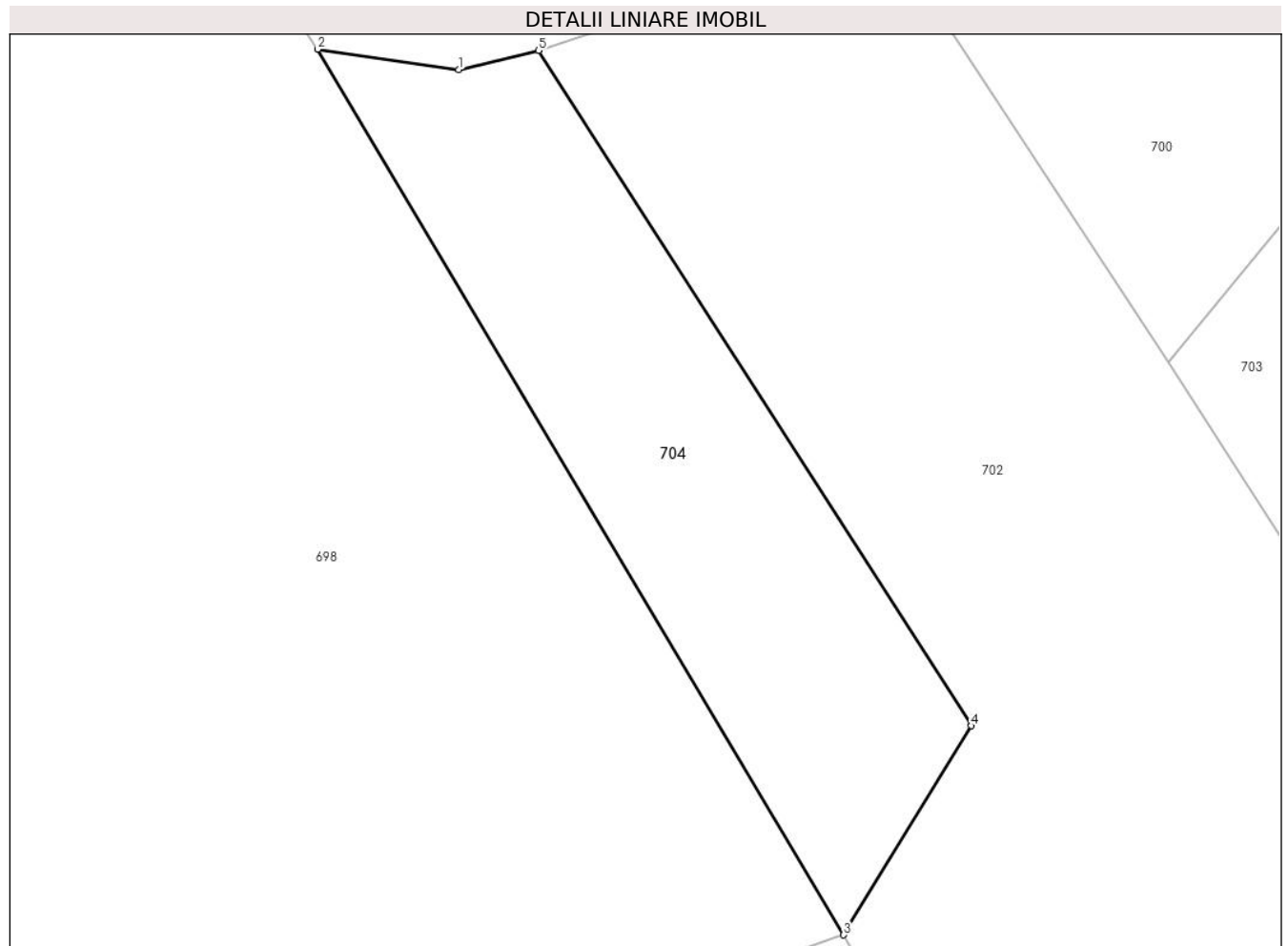
Inscrieri privind dezmembramintele dreptului de proprietate, drepturi reale de garanție și sarcini	Referințe
NU SUNT	

Anexa Nr. 1 La Partea I

Teren

Nr cadastral	Suprafața (mp)*	Observații / Referințe
	694	

* Suprafața este determinată în planul de proiecție Stereo 70.



Date referitoare la teren

Crt	Categorie folosință	Intravilan	Suprafața (mp)	Tarla	Parcelă	Nr. topo	Observații / Referințe
1	faneata	NU	694	-	-	-	Bucetina, Nr. Cad. Partial 909, din planul cadastral 1:2880, editia 1874 - Cuptoare

Lungime Segmente

1) Valorile lungimilor segmentelor sunt obținute din proiecție în plan.

Punct început	X / Y	Punct sfârșit	X / Y	Lungime segment (** (m)
1	286.457,141 394.342,075	2	286.448,46 394.343,328	8.771
2	286.448,46 394.343,328	3	286.480,804 394.288,919	63.297
3	286.480,804 394.288,919	4	286.488,667 394.301,763	15.06
4	286.488,667 394.301,763	5	286.462,052 394.343,248	49.288
5	286.462,052 394.343,248	1	286.457,141 394.342,075	5.049

**** Lungimile segmentelor sunt determinate în planul de proiecție Stereo 70 și sunt rotunjite la 1 milimetru.**

***** Distanța dintre puncte este formată din segmente cumulate ce sunt mai mici decât valoarea 1 milimetru.**

**DATE DESPRE IMOBILUL NR. 705**

Oficiul de Cadastru și Publicitate Imobiliară CARAS-SEVERIN
Biroul de Cadastru și Publicitate Imobiliară Caransebes

A. Partea I. Descrierea imobilului

TEREN Extravilan

Adresa: Jud. Caraș-Severin

Nr. Crt	Nr cadastral Nr. topografic	Suprafața* (mp)	Observații / Referințe
A1		505	Sector cadastral:48 Teren neimprijmuit;

B. Partea II. Proprietari și acte

Inscrieri privitoare la dreptul de proprietate și alte drepturi reale		Referințe
319 / 21/04/2023		
Act Normativ nr. 7, din 13/03/1996 emis de Parlamentul Romaniei (Art.13, Al.15);		
B1	Inscrierea provizorie, drept de PROPRIETATE, dobandit prin Lege, cota actuala 1/1 1) COMUNA CORNEA , CIF:3227734, Proprietar Neidentificat	A1

C. Partea III. SARCINI .

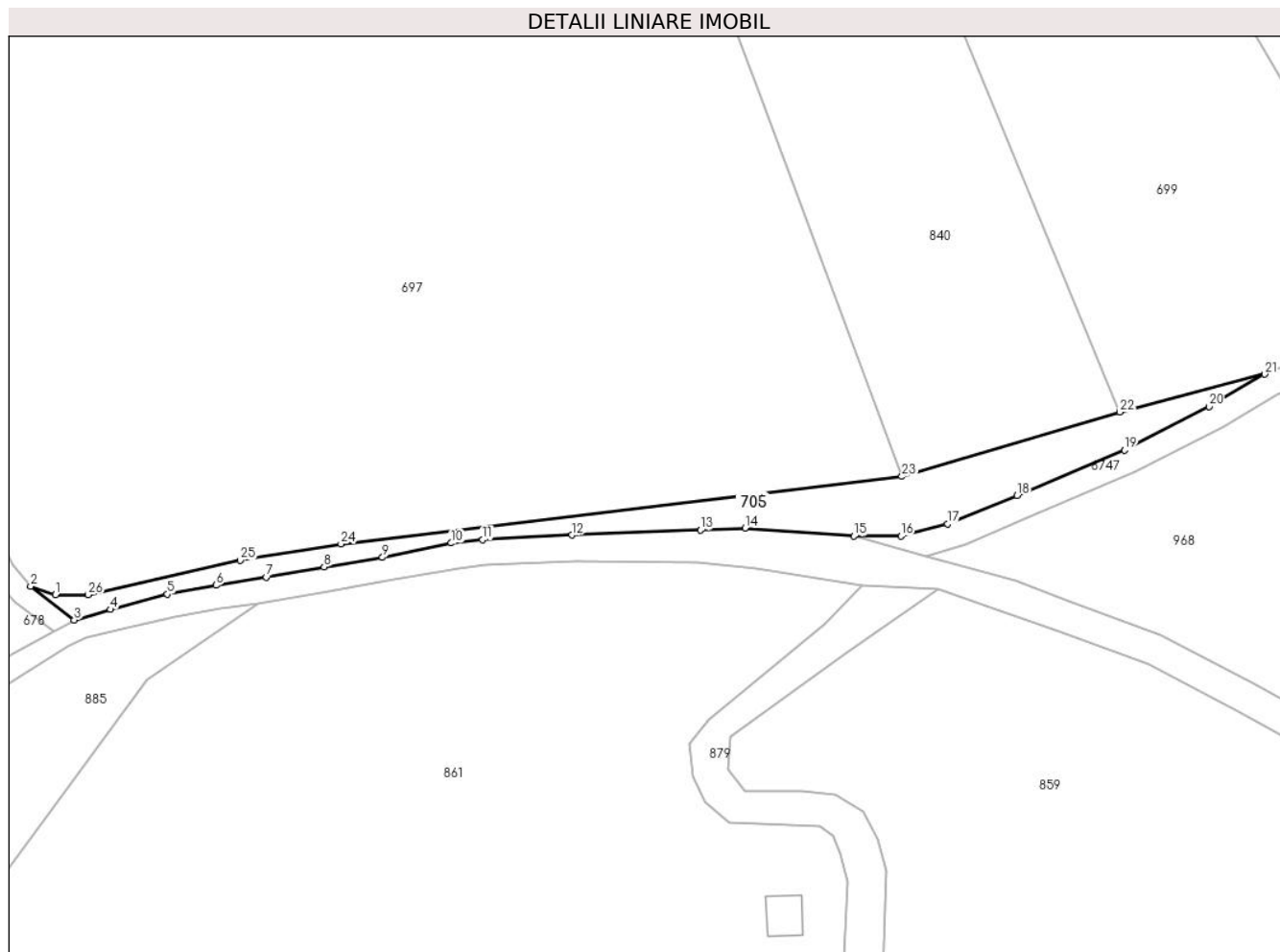
Inscrieri privind dezmembramintele dreptului de proprietate, drepturi reale de garanție și sarcini	Referințe
NU SUNT	

Anexa Nr. 1 La Partea I

Teren

Nr cadastral	Suprafața (mp)*	Observații / Referințe
	505	

* Suprafața este determinată în planul de proiecție Stereo 70.



Date referitoare la teren

Crt	Categorie folosință	Intravilan	Suprafața (mp)	Tarla	Parcelă	Nr. topo	Observații / Referințe
1	pasune	NU	505	-	-	-	Bucetina, Nr. Cad. Partial 920, din planul cadastral 1:2880, editia 1874 - Cuptoare

Lungime Segmente

1) Valorile lungimilor segmentelor sunt obținute din proiecție în plan.

Punct început	X / Y	Punct sfârșit	X / Y	Lungime segment (** (m)
1	286.376,687 394.158,494	2	286.373,744 394.159,516	3.115
3	286.378,902 394.155,513	4	286.383,201 394.156,742	4.471
5	286.389,908 394.158,545	6	286.395,691 394.159,601	5.879
7	286.401,637 394.160,568	8	286.408,493 394.161,773	6.962
9	286.415,402 394.162,904	10	286.423,556 394.164,603	8.329

Punct început	X / Y	Punct sfârșit	X / Y	Lungime segment (** (m)
2	286.373,744 394.159,516	3	286.378,902 394.155,513	6.529
4	286.383,201 394.156,742	5	286.389,908 394.158,545	6.945
6	286.395,691 394.159,601	7	286.401,637 394.160,568	6.023
8	286.408,493 394.161,773	9	286.415,402 394.162,904	7.0
10	286.423,556 394.164,603	11	286.427,268 394.164,986	3.732

Punct început	X / Y	Punct sfârșit	X / Y	Lungime segment (** (m)
11	286.427,268 394.164,986	12	286.437,824 394.165,556	10.571
13	286.453,062 394.166,129	14	286.458,328 394.166,348	5.271
15	286.471,229 394.165,414	16	286.476,78 394.165,418	5.551
17	286.482,34 394.166,862	18	286.490,557 394.170,207	8.872
19	286.503,253 394.175,606	20	286.513,254 394.180,766	11.254
21	286.519,87 394.184,568	22	286.502,701 394.180,106	17.74
23	286.476,904 394.172,476	24	286.410,482 394.164,508	66.898
25	286.398,544 394.162,566	26	286.380,567 394.158,49	18.433

Punct început	X / Y	Punct sfârșit	X / Y	Lungime segment (** (m)
12	286.437,824 394.165,556	13	286.453,062 394.166,129	15.249
14	286.458,328 394.166,348	15	286.471,229 394.165,414	12.935
16	286.476,78 394.165,418	17	286.482,34 394.166,862	5.745
18	286.490,557 394.170,207	19	286.503,253 394.175,606	13.796
20	286.513,254 394.180,766	21	286.519,87 394.184,568	7.631
22	286.502,701 394.180,106	23	286.476,904 394.172,476	26.901
24	286.410,482 394.164,508	25	286.398,544 394.162,566	12.095
26	286.380,567 394.158,49	1	286.376,687 394.158,494	3.88

** Lungimile segmentelor sunt determinate în planul de proiecție Stereo 70 și sunt rotunjite la 1 milimetru.

*** Distanța dintre puncte este formată din segmente cumulate ce sunt mai mici decât valoarea 1 milimetru.

**DATE DESPRE IMOBILUL NR. 706**

Oficiul de Cadastru și Publicitate Imobiliară CARAS-SEVERIN
Biroul de Cadastru și Publicitate Imobiliară Caransebes

A. Partea I. Descrierea imobilului

TEREN Extravilan

Adresa: Jud. Caraș-Severin

Nr. Crt	Nr cadastral Nr. topografic	Suprafața* (mp)	Observații / Referințe
A1		7.125	Sector cadastral:48 Teren neimprijmit;

B. Partea II. Proprietari și acte

Inscrieri privitoare la dreptul de proprietate și alte drepturi reale		Referințe
136 / 20/04/2023		
Act Normativ nr. 7, din 13/03/1996 emis de Parlamentul Romaniei;		
B1	Intabulare, drept de PROPRIETATE, dobandit prin Lege, cota actuala 1/1 1) NEIDENTIFICAT NEIDENTIFICAT	A1
Act Normativ nr. 7, din 13/03/1996 emis de Parlamentul Romaniei (Adeverinta nr. 1050/30.03.2023, emisa de Primaria Comunei Cornea);		
B2	Se noteaza posesia factica in favoarea lui 1) LUPULESCU STEFAN	A1

C. Partea III. SARCINI .

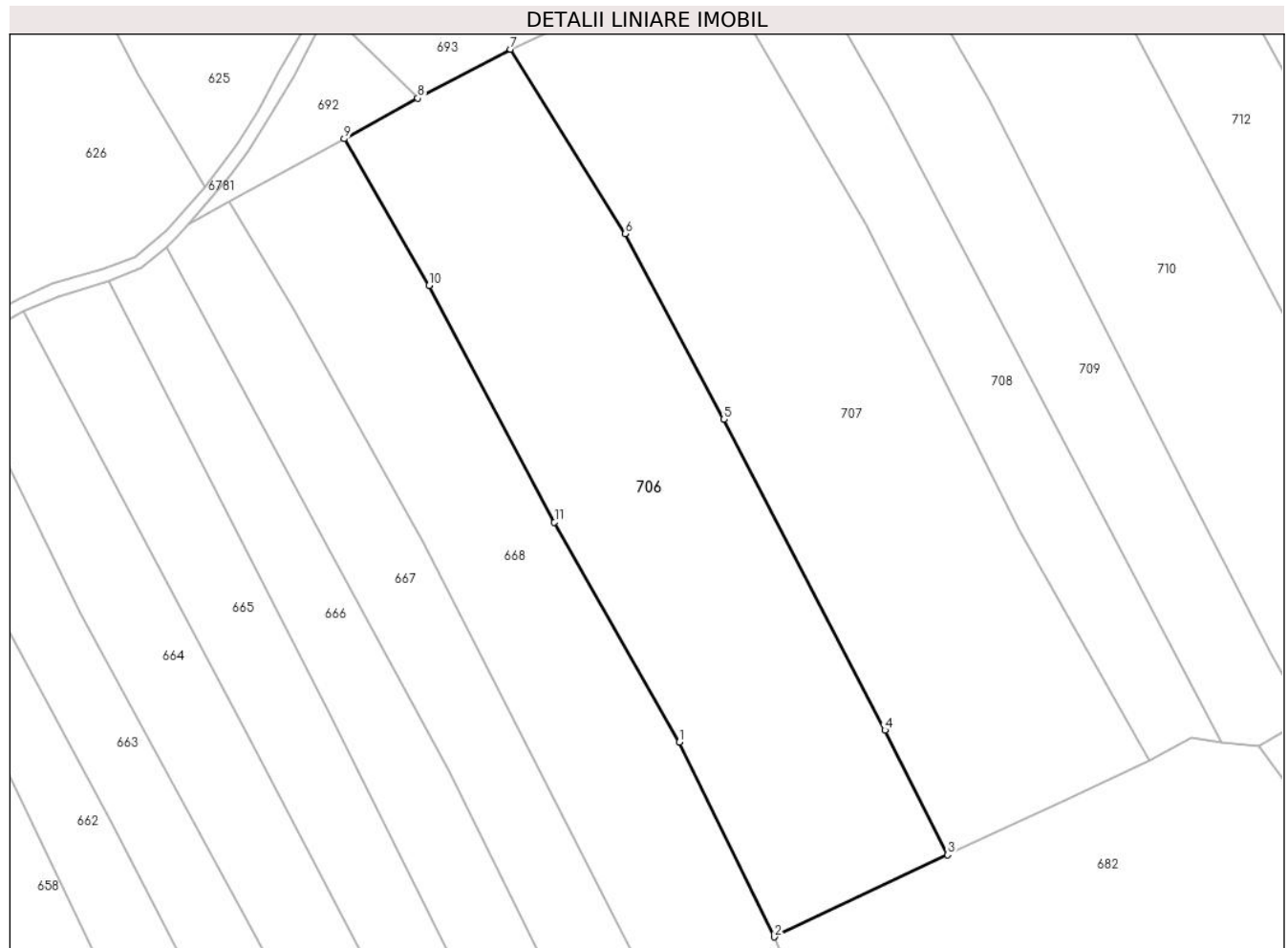
Inscrieri privind dezmembramintele dreptului de proprietate, drepturi reale de garanție și sarcini	Referințe
NU SUNT	

Anexa Nr. 1 La Partea I

Teren

Nr cadastral	Suprafața (mp)*	Observații / Referințe
	7.125	

* Suprafața este determinată în planul de proiecție Stereo 70.



Date referitoare la teren

Crt	Categorie folosință	Intravilan	Suprafața (mp)	Tarla	Parcelă	Nr. topo	Observații / Referințe
1	faneata	NU	7.125	-	-	-	Bucetina, Nr. Cad. 950, din planul cadastral 1:2880, editia 1874 - Cuptoare

Lungime Segmente

1) Valorile lungimilor segmentelor sunt obținute din proiecție în plan.

Punct început	X / Y	Punct sfârșit	X / Y	Lungime segment (** (m)
1	285.905,062 394.339,765	2	285.924,169 394.300,657	43.526
2	285.924,169 394.300,657	3	285.959,022 394.317,138	38.554
3	285.959,022 394.317,138	4	285.946,398 394.342,197	28.059
4	285.946,398 394.342,197	5	285.914,03 394.404,652	70.345
5	285.914,03 394.404,652	6	285.894,204 394.441,927	42.219

Punct început	X / Y	Punct sfârşit	X / Y	Lungime segment (** (m)
6	285.894,204 394.441,927	7	285.871,111 394.478,992	43.67
7	285.871,111 394.478,992	8	285.852,458 394.469,173	21.079
8	285.852,458 394.469,173	9	285.837,677 394.461,018	16.882
9	285.837,677 394.461,018	10	285.854,754 394.431,576	34.036
10	285.854,754 394.431,576	11	285.879,954 394.383,972	53.862
11	285.879,954 394.383,972	1	285.905,062 394.339,765	50.84

** Lungimile segmentelor sunt determinate în planul de proiecţie Stereo 70 şi sunt rotunjite la 1 milimetru.

*** Distanţa dintre puncte este formată din segmente cumulate ce sunt mai mici decât valoarea 1 milimetru.

**DATE DESPRE IMOBILUL NR. 707**

Oficiul de Cadastru și Publicitate Imobiliară CARAS-SEVERIN
Biroul de Cadastru și Publicitate Imobiliară Caransebes

A. Partea I. Descrierea imobilului

TEREN Extravilan

Adresa: Jud. Caraș-Severin

Nr. Crt	Nr cadastral Nr. topografic	Suprafața* (mp)	Observații / Referințe
A1		7.944	Sector cadastral:48 Teren neimprijmit;

B. Partea II. Proprietari și acte

Inscrieri privitoare la dreptul de proprietate și alte drepturi reale		Referințe
137 / 20/04/2023		
Act Normativ nr. 7, din 13/03/1996 emis de Parlamentul Romaniei;		
B1	Intabulare, drept de PROPRIETATE, dobandit prin Lege, cota actuala 1/1 1) NEIDENTIFICAT NEIDENTIFICAT	A1
Act Normativ nr. 7, din 13/03/1996 emis de Parlamentul Romaniei (Adeverinta nr. 1049/30.03.2023, emisa de Primaria Comunei Cornea);		
B2	Se noteaza posesia factica in favoarea lui 1) LAZARESCU GHEOERGHE	A1

C. Partea III. SARCINI .

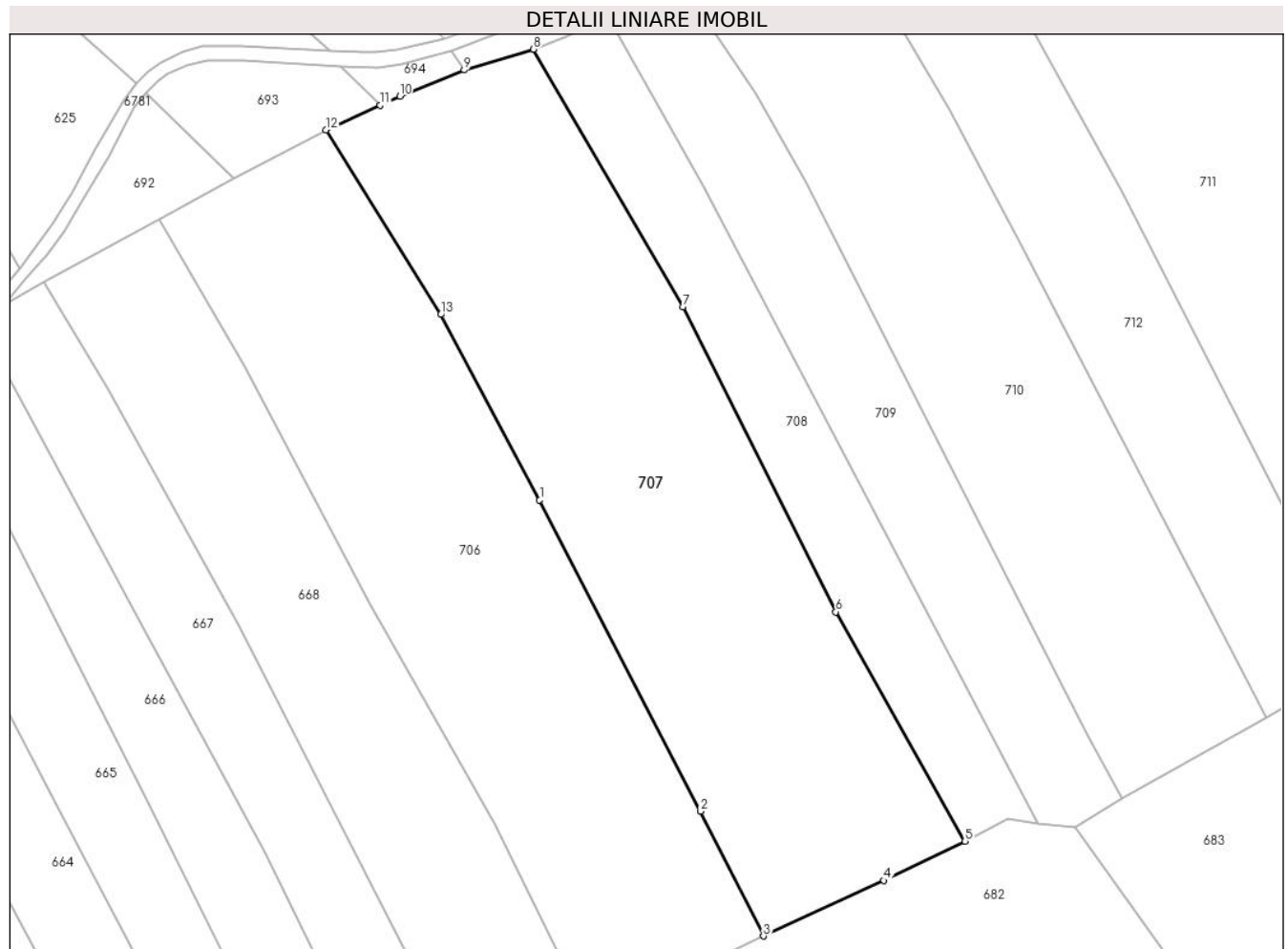
Inscrieri privind dezmembramintele dreptului de proprietate, drepturi reale de garanție și sarcini	Referințe
NU SUNT	

Anexa Nr. 1 La Partea I

Teren

Nr cadastral	Suprafața (mp)*	Observații / Referințe
	7.944	

* Suprafața este determinată în planul de proiecție Stereo 70.



Date referitoare la teren

Crt	Categorie folosință	Intravilan	Suprafața (mp)	Tarla	Parcelă	Nr. topo	Observații / Referințe
1	livada	NU	7.944	-	-	-	Bucetina, Nr. Cad. 949, din planul cadastral 1:2880, editia 1874 - Cuptoare

Lungime Segmente

1) Valorile lungimilor segmentelor sunt obținute din proiecție în plan.

Punct început	X / Y	Punct sfârșit	X / Y	Lungime segment (** (m)
1	285.914,03 394.404,652	2	285.946,398 394.342,197	70.345
2	285.946,398 394.342,197	3	285.959,022 394.317,138	28.059
3	285.959,022 394.317,138	4	285.983,245 394.328,272	26.659
4	285.983,245 394.328,272	5	285.999,521 394.336,176	18.093
5	285.999,521 394.336,176	6	285.973,577 394.382,204	52.837

Punct început	X / Y	Punct sfârșit	X / Y	Lungime segment (** (m)
6	285.973,577 394.382,204	7	285.942,842 394.443,472	68.545
7	285.942,842 394.443,472	8	285.912,789 394.495,173	59.802
8	285.912,789 394.495,173	9	285.898,878 394.491,004	14.523
9	285.898,878 394.491,004	10	285.885,933 394.485,728	13.979
10	285.885,933 394.485,728	11	285.882,019 394.483,949	4.299
11	285.882,019 394.483,949	12	285.871,111 394.478,992	11.982
12	285.871,111 394.478,992	13	285.894,204 394.441,927	43.67
13	285.894,204 394.441,927	1	285.914,03 394.404,652	42.219

** Lungimile segmentelor sunt determinate în planul de proiecție Stereo 70 și sunt rotunjite la 1 milimetru.

*** Distanța dintre puncte este formată din segmente cumulate ce sunt mai mici decât valoarea 1 milimetru.

**DATE DESPRE IMOBILUL NR. 708**

Oficiul de Cadastru și Publicitate Imobiliară CARAS-SEVERIN
Biroul de Cadastru și Publicitate Imobiliară Caransebes

A. Partea I. Descrierea imobilului

TEREN Extravilan

Adresa: Jud. Caraș-Severin

Nr. Crt	Nr cadastral Nr. topografic	Suprafața* (mp)	Observații / Referințe
A1		2.818	Sector cadastral:48 Teren neimprijmit;

B. Partea II. Proprietari și acte

Inscrieri privitoare la dreptul de proprietate și alte drepturi reale		Referințe
138 / 20/04/2023		
Act Normativ nr. 7, din 13/03/1996 emis de Parlamentul Romaniei;		
B1	Intabulare, drept de PROPRIETATE, dobandit prin Lege, cota actuala 1/1 1) NEIDENTIFICAT NEIDENTIFICAT	A1
Act Normativ nr. 7, din 13/03/1996 emis de Parlamentul Romaniei (Adeverinta nr. 1048/30.03.2023, emisa de Primaria Comunei Cornea);		
B2	Se noteaza posesia factica in favoarea lui 1) CRISTESCU MARIA	A1

C. Partea III. SARCINI .

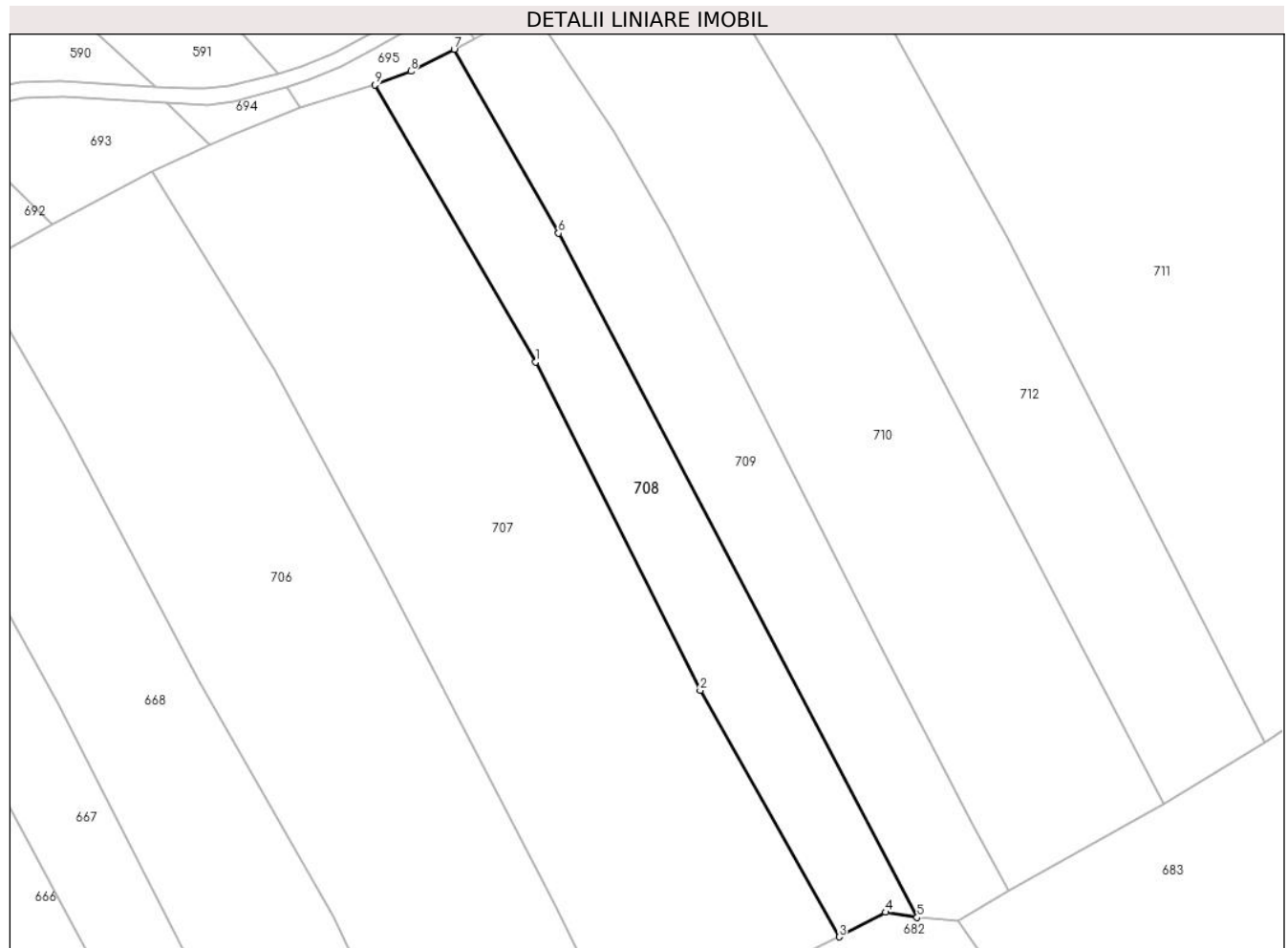
Inscrieri privind dezmembramintele dreptului de proprietate, drepturi reale de garanție și sarcini	Referințe
NU SUNT	

Anexa Nr. 1 La Partea I

Teren

Nr cadastral	Suprafața (mp)*	Observații / Referințe
	2.818	

* Suprafața este determinată în planul de proiecție Stereo 70.



Date referitoare la teren

Crt	Categorie folosință	Intravilan	Suprafața (mp)	Tarla	Parcelă	Nr. topo	Observații / Referințe
1	faneata	NU	2.818	-	-	-	Bucetina, Nr. Cad. Partial 948, din planul cadastral 1:2880, editia 1874 - Cuptoare

Lungime Segmente

1) Valorile lungimilor segmentelor sunt obținute din proiecție în plan.

Punct început	X / Y	Punct sfârșit	X / Y	Lungime segment (** (m)
1	285.942,842 394.443,472	2	285.973,577 394.382,204	68.545
2	285.973,577 394.382,204	3	285.999,521 394.336,176	52.837
3	285.999,521 394.336,176	4	286.008,189 394.340,779	9.814
4	286.008,189 394.340,779	5	286.014,097 394.339,79	5.99
5	286.014,097 394.339,79	6	285.947,107 394.467,503	144.216

Punct început	X / Y	Punct sfârșit	X / Y	Lungime segment (** (m)
6	285.947,107 394.467,503	7	285.927,596 394.501,83	39.484
7	285.927,596 394.501,83	8	285.919,511 394.497,74	9.061
8	285.919,511 394.497,74	9	285.912,789 394.495,173	7.195
9	285.912,789 394.495,173	1	285.942,842 394.443,472	59.802

** Lungimile segmentelor sunt determinate în planul de proiecție Stereo 70 și sunt rotunjite la 1 milimetru.

*** Distanța dintre puncte este formată din segmente cumulate ce sunt mai mici decât valoarea 1 milimetru.

**DATE DESPRE IMOBILUL NR. 709**

Oficiul de Cadastru și Publicitate Imobiliară CARAS-SEVERIN
Biroul de Cadastru și Publicitate Imobiliară Caransebes

A. Partea I. Descrierea imobilului

TEREN Extravilan

Adresa: Jud. Caraș-Severin

Nr. Crt	Nr cadastral Nr. topografic	Suprafața* (mp)	Observații / Referințe
A1		3.318	Sector cadastral:48 Teren neimprijmit;

B. Partea II. Proprietari și acte

Inscrieri privitoare la dreptul de proprietate și alte drepturi reale		Referințe
140 / 20/04/2023		
Act Normativ nr. 7, din 13/03/1996 emis de Parlamentul Romaniei;		
B1	Intabulare, drept de PROPRIETATE, dobandit prin Lege, cota actuala 1/1 1) NEIDENTIFICAT NEIDENTIFICAT	A1
Act Normativ nr. 7, din 13/03/1996 emis de Parlamentul Romaniei (Adeverinta nr. 1047/30.03.2023, emisa de Primaria Comunei Cornea);		
B2	Se noteaza posesia factica in favoarea lui 1) CRISTESCU SOLOMON	A1

C. Partea III. SARCINI .

Inscrieri privind dezmembramintele dreptului de proprietate, drepturi reale de garanție și sarcini	Referințe
NU SUNT	

Anexa Nr. 1 La Partea I

Teren

Nr cadastral	Suprafața (mp)*	Observații / Referințe
	3.318	

* Suprafața este determinată în planul de proiecție Stereo 70.



Date referitoare la teren

Crt	Categorie folosință	Intravilan	Suprafața (mp)	Tarla	Parcelă	Nr. topo	Observații / Referințe
1	faneata	NU	3.318	-	-	-	Bucetina, Nr. Cad. Partial 948, din planul cadastral 1:2880, editia 1874 - Cuptoare

Lungime Segmente

1) Valorile lungimilor segmentelor sunt obținute din proiecție în plan.

Punct început	X / Y	Punct sfârșit	X / Y	Lungime segment (** (m)
1	285.947,107 394.467,503	2	286.014,097 394.339,79	144.216
2	286.014,097 394.339,79	3	286.021,733 394.339,092	7.668
3	286.021,733 394.339,092	4	286.031,201 394.344,708	11.008
4	286.031,201 394.344,708	5	286.024,169 394.357,625	14.707
5	286.024,169 394.357,625	6	286.006,847 394.391,116	37.705

Punct început	X / Y	Punct sfârșit	X / Y	Lungime segment (** (m)
6	286.006,847 394.391,116	7	285.967,492 394.468,62	86.924
7	285.967,492 394.468,62	8	285.957,384 394.486,494	20.534
8	285.957,384 394.486,494	9	285.941,951 394.509,623	27.805
9	285.941,951 394.509,623	10	285.931,459 394.503,795	12.002
10	285.931,459 394.503,795	11	285.927,596 394.501,83	4.334
11	285.927,596 394.501,83	1	285.947,107 394.467,503	39.484

** Lungimile segmentelor sunt determinate în planul de proiecție Stereo 70 și sunt rotunjite la 1 milimetru.

*** Distanța dintre puncte este formată din segmente cumulate ce sunt mai mici decât valoarea 1 milimetru.

**DATE DESPRE IMOBILUL NR. 710**

Oficiul de Cadastru și Publicitate Imobiliară CARAS-SEVERIN
Biroul de Cadastru și Publicitate Imobiliară Caransebes

A. Partea I. Descrierea imobilului

TEREN Extravilan

Adresa: Jud. Caraș-Severin

Nr. Crt	Nr cadastral Nr. topografic	Suprafața* (mp)	Observații / Referințe
A1		6.122	Sector cadastral:48 Teren neimprijmit;

B. Partea II. Proprietari și acte

Inscrieri privitoare la dreptul de proprietate și alte drepturi reale		Referințe
141 / 20/04/2023		
Act Normativ nr. 7, din 13/03/1996 emis de Parlamentul Romaniei;		
B1	Intabulare, drept de PROPRIETATE, dobandit prin Lege, cota actuala 1/1 1) NEIDENTIFICAT NEIDENTIFICAT	A1
Act Normativ nr. 7, din 13/03/1996 emis de Parlamentul Romaniei (Adeverinta nr. 1046/30.03.2023, emisa de Primaria Comunei Cornea);		
B2	Se noteaza posesia factica in favoarea lui 1) VASILESCU PAVEL	A1

C. Partea III. SARCINI .

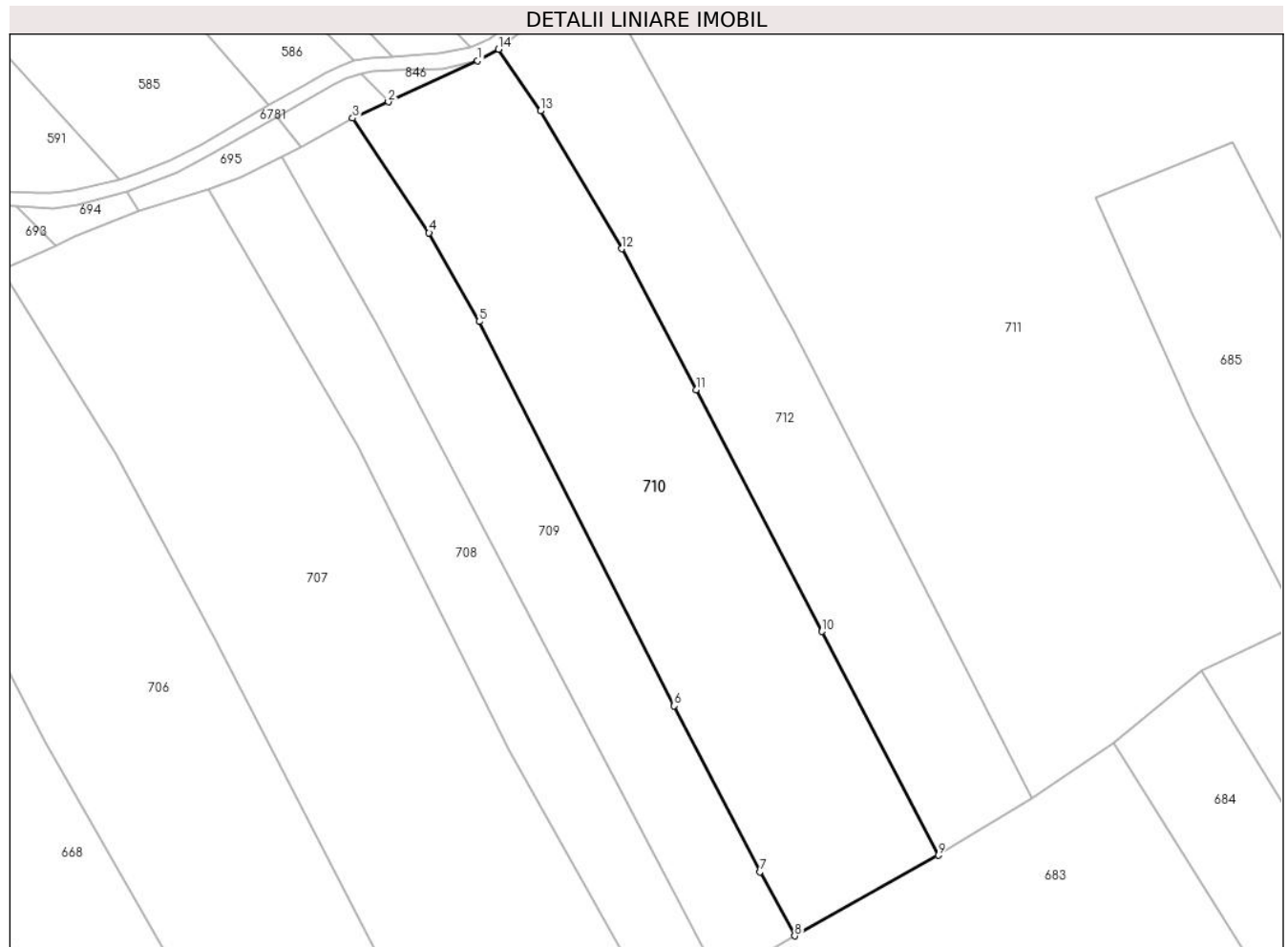
Inscrieri privind dezmembramintele dreptului de proprietate, drepturi reale de garanție și sarcini	Referințe
NU SUNT	

Anexa Nr. 1 La Partea I

Teren

Nr cadastral	Suprafața (mp)*	Observații / Referințe
	6.122	

* Suprafața este determinată în planul de proiecție Stereo 70.



Date referitoare la teren

Crt	Categorie folosință	Intravilan	Suprafața (mp)	Tarla	Parcelă	Nr. topo	Observații / Referințe
1	faneata	NU	6.122	-	-	-	Bucetina, Nr. Cad. 947; Partial 948, din planul cadastral 1:2880, editia 1874 - Cuptoare

Lungime Segmente

1) Valorile lungimilor segmentelor sunt obținute din proiecție în plan.

Punct început	X / Y	Punct sfârșit	X / Y	Lungime segment (** (m)
1	285.967,203 394.521,23	2	285.949,166 394.512,895	19.87
2	285.949,166 394.512,895	3	285.941,951 394.509,623	7.922
3	285.941,951 394.509,623	4	285.957,384 394.486,494	27.805
4	285.957,384 394.486,494	5	285.967,492 394.468,62	20.534
5	285.967,492 394.468,62	6	286.006,847 394.391,116	86.924

Punct început	X / Y	Punct sfârșit	X / Y	Lungime segment (** (m)
6	286.006,847 394.391,116	7	286.024,169 394.357,625	37.705
7	286.024,169 394.357,625	8	286.031,201 394.344,708	14.707
8	286.031,201 394.344,708	9	286.060,187 394.360,938	33.221
9	286.060,187 394.360,938	10	286.036,673 394.406,107	50.922
10	286.036,673 394.406,107	11	286.011,286 394.454,862	54.968
11	286.011,286 394.454,862	12	285.996,31 394.483,305	32.145
12	285.996,31 394.483,305	13	285.979,845 394.511,075	32.284
13	285.979,845 394.511,075	14	285.971,367 394.523,526	15.063
14	285.971,367 394.523,526	1	285.967,203 394.521,23	4.755

** Lungimile segmentelor sunt determinate în planul de proiecție Stereo 70 și sunt rotunjite la 1 milimetru.

*** Distanța dintre puncte este formată din segmente cumulate ce sunt mai mici decât valoarea 1 milimetru.

**DATE DESPRE IMOBILUL NR. 711**

Oficiul de Cadastru și Publicitate Imobiliară CARAS-SEVERIN
Biroul de Cadastru și Publicitate Imobiliară Caransebes

A. Partea I. Descrierea imobilului

TEREN Extravilan

Adresa: Jud. Caraș-Severin

Nr. Crt	Nr cadastral Nr. topografic	Suprafața* (mp)	Observații / Referințe
A1		19.210	Sector cadastral:48 Teren neimprijmit;

B. Partea II. Proprietari și acte

Inscrieri privitoare la dreptul de proprietate și alte drepturi reale		Referințe
143 / 20/04/2023		
Act Normativ nr. 7, din 13/03/1996 emis de Parlamentul Romaniei;		
B1	Intabulare, drept de PROPRIETATE, dobandit prin Lege, cota actuala 1/1 1) NEIDENTIFICAT NEIDENTIFICAT	A1
Act Normativ nr. 7, din 13/03/1996 emis de Parlamentul Romaniei (Adeverinta nr. 1044/30.03.2023, emisa de Primaria Comunei Cornea);		
B2	Se noteaza posesia factica in favoarea lui 1) CRISTESCU ION	A1

C. Partea III. SARCINI .

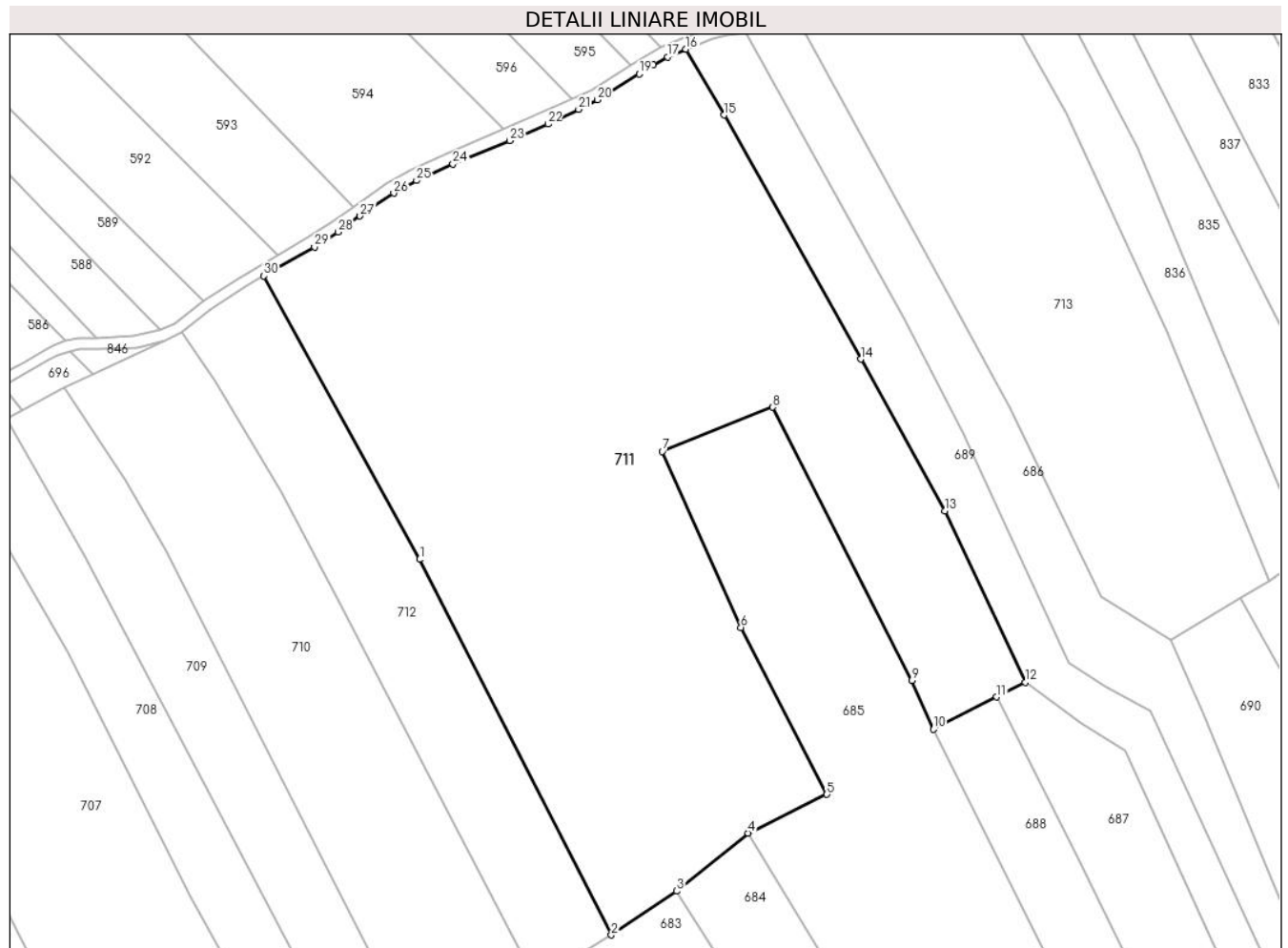
Inscrieri privind dezmembramintele dreptului de proprietate, drepturi reale de garanție și sarcini	Referințe
NU SUNT	

Anexa Nr. 1 La Partea I

Teren

Nr cadastral	Suprafața (mp)*	Observații / Referințe
	19.210	

* Suprafața este determinată în planul de proiecție Stereo 70.



Date referitoare la teren

Crt	Categorie folosință	Intra vilan	Suprafața (mp)	Tarla	Parcelă	Nr. topo	Observații / Referințe
1	livada	NU	14.000	-	-	-	Bucetina, Nr. Cad. 884; 927; 928; 929; 930; Partial 883; Partial 926, din planul cadastral 1:2880, editia 1874 - Cuptoare
2	faneata	NU	5.210	-	-	-	Bucetina, Nr. Cad. 884; 927; 928; 929; 930; Partial 883; Partial 926, din planul cadastral 1:2880, editia 1874 - Cuptoare

Lungime Segmente

1) Valorile lungimilor segmentelor sunt obținute din proiecție în plan.

Punct început	X / Y	Punct sfârșit	X / Y	Lungime segment (** (m)
1	286.031,003 394.466,568	2	286.079,086 394.372,543	105.607
3	286.095,515 394.383,52	4	286.113,351 394.398,08	23.024

Punct început	X / Y	Punct sfârșit	X / Y	Lungime segment (** (m)
2	286.079,086 394.372,543	3	286.095,515 394.383,52	19.759
4	286.113,351 394.398,08	5	286.133,138 394.407,763	22.029

Punct început	X / Y	Punct sfârșit	X / Y	Lungime segment (** (m)
5	286.133,138 394.407,763	6	286.111,55 394.449,545	47.029
7	286.091,845 394.493,588	8	286.119,579 394.504,677	29.868
9	286.154,464 394.436,292	10	286.159,828 394.424,023	13.39
11	286.175,678 394.432,141	12	286.182,834 394.435,807	8.041
13	286.162,654 394.478,719	14	286.141,58 394.516,693	43.43
15	286.107,37 394.577,809	16	286.097,779 394.594,294	19.073
17	286.093,19 394.592,377	18	286.089,598 394.590,372	4.114
19	286.086,067 394.588,086	20	286.075,584 394.581,62	12.317
21	286.070,874 394.579,223	22	286.063,193 394.575,572	8.504
23	286.053,632 394.571,414	24	286.039,379 394.565,585	15.399
25	286.030,238 394.561,406	26	286.024,539 394.558,244	6.517
27	286.016,075 394.552,526	28	286.010,533 394.548,547	6.823
29	286.004,663 394.544,741	30	285.991,981 394.537,563	14.572

Punct început	X / Y	Punct sfârșit	X / Y	Lungime segment (** (m)
6	286.111,55 394.449,545	7	286.091,845 394.493,588	48.25
8	286.119,579 394.504,677	9	286.154,464 394.436,292	76.77
10	286.159,828 394.424,023	11	286.175,678 394.432,141	17.808
12	286.182,834 394.435,807	13	286.162,654 394.478,719	47.421
14	286.141,58 394.516,693	15	286.107,37 394.577,809	70.039
16	286.097,779 394.594,294	17	286.093,19 394.592,377	4.973
18	286.089,598 394.590,372	19	286.086,067 394.588,086	4.206
20	286.075,584 394.581,62	21	286.070,874 394.579,223	5.285
22	286.063,193 394.575,572	23	286.053,632 394.571,414	10.426
24	286.039,379 394.565,585	25	286.030,238 394.561,406	10.051
26	286.024,539 394.558,244	27	286.016,075 394.552,526	10.215
28	286.010,533 394.548,547	29	286.004,663 394.544,741	6.996
30	285.991,981 394.537,563	1	286.031,003 394.466,568	81.012

** Lungimile segmentelor sunt determinate în planul de proiecție Stereo 70 și sunt rotunjite la 1 milimetru.

*** Distanța dintre puncte este formată din segmente cumulate ce sunt mai mici decât valoarea 1 milimetru.

**DATE DESPRE IMOBILUL NR. 712**

Oficiul de Cadastru și Publicitate Imobiliară CARAS-SEVERIN
Biroul de Cadastru și Publicitate Imobiliară Caransebes

A. Partea I. Descrierea imobilului

TEREN Extravilan

Adresa: Jud. Caraș-Severin

Nr. Crt	Nr cadastral Nr. topografic	Suprafața* (mp)	Observații / Referințe
A1		4.236	Sector cadastral:48 Teren neimprijmit;

B. Partea II. Proprietari și acte

Inscrieri privitoare la dreptul de proprietate și alte drepturi reale		Referințe
142 / 20/04/2023		
Act Normativ nr. 7, din 13/03/1996 emis de Parlamentul Romaniei;		
B1	Intabulare, drept de PROPRIETATE, dobandit prin Lege, cota actuala 1/1 1) NEIDENTIFICAT NEIDENTIFICAT	A1
Act Normativ nr. 7, din 13/03/1996 emis de Parlamentul Romaniei (Adeverinta nr. 1045/30.03.2023, emisa de Primaria Comunei Cornea);		
B2	Se noteaza posesia factica in favoarea lui 1) NOVACESCU PETRU	A1

C. Partea III. SARCINI .

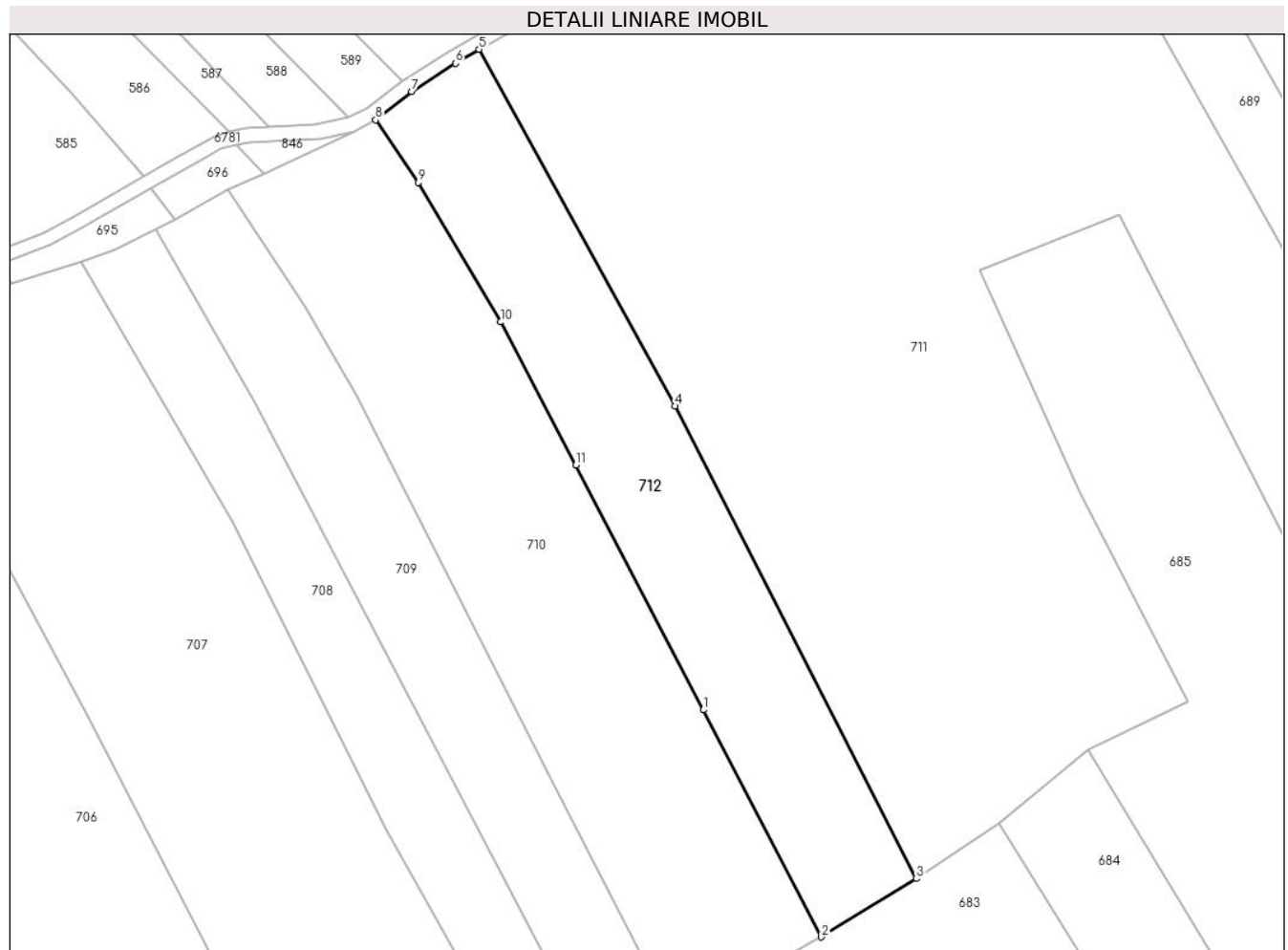
Inscrieri privind dezmembramintele dreptului de proprietate, drepturi reale de garanție și sarcini	Referințe
NU SUNT	

Anexa Nr. 1 La Partea I

Teren

Nr cadastral	Suprafața (mp)*	Observații / Referințe
	4.236	

* Suprafața este determinată în planul de proiecție Stereo 70.



Date referitoare la teren

Crt	Categorie folosință	Intravilan	Suprafața (mp)	Tarla	Parcelă	Nr. topo	Observații / Referințe
1	faneata	NU	4.236	-	-	-	Bucetina, Nr. Cad. 931, din planul cadastral 1:2880, editia 1874 - Cuptoare

Lungime Segmente

1) Valorile lungimilor segmentelor sunt obținute din proiecție în plan.

Punct început	X / Y	Punct sfârșit	X / Y	Lungime segment (** (m)
1	286.036,673 394.406,107	2	286.060,187 394.360,938	50.922
2	286.060,187 394.360,938	3	286.079,086 394.372,543	22.177
3	286.079,086 394.372,543	4	286.031,003 394.466,568	105.607
4	286.031,003 394.466,568	5	285.991,981 394.537,563	81.012
5	285.991,981 394.537,563	6	285.987,283 394.534,763	5.469

Punct început	X / Y	Punct sfârșit	X / Y	Lungime segment (** (m)
6	285.987,283 394.534,763	7	285.978,534 394.529,203	10.367
7	285.978,534 394.529,203	8	285.971,367 394.523,526	9.143
8	285.971,367 394.523,526	9	285.979,845 394.511,075	15.063
9	285.979,845 394.511,075	10	285.996,31 394.483,305	32.284
10	285.996,31 394.483,305	11	286.011,286 394.454,862	32.145
11	286.011,286 394.454,862	1	286.036,673 394.406,107	54.968

** Lungimile segmentelor sunt determinate în planul de proiecție Stereo 70 și sunt rotunjite la 1 milimetru.

*** Distanța dintre puncte este formată din segmente cumulate ce sunt mai mici decât valoarea 1 milimetru.

**DATE DESPRE IMOBILUL NR. 713**

Oficiul de Cadastru și Publicitate Imobiliară CARAS-SEVERIN
Biroul de Cadastru și Publicitate Imobiliară Caransebes

A. Partea I. Descrierea imobilului

TEREN Extravilan

Nr. CF vechi:180-Cuptoare

Adresa: Jud. Caraș-Severin

Nr. Crt	Nr cadastral Nr. topografic	Suprafața* (mp)	Observații / Referințe
A1		7.913	Sector cadastral:48 Teren neimprejmuit;

B. Partea II. Proprietari și acte

Inscrieri privitoare la dreptul de proprietate și alte drepturi reale	Referințe
286 / 21/04/2023	
Act Administrativ nr. 180, din 01/01/1887 emis de BCPI CARANSEBES;	
B1	A1
Intabulare, drept de PROPRIETATE, dobandit prin Lege, cota actuala 1/1	
1) SESIE PAROHIALA, CIF:99999999999999	

C. Partea III. SARCINI .

Inscrieri privind dezmembramintele dreptului de proprietate, drepturi reale de garanție și sarcini	Referințe
NU SUNT	

Anexa Nr. 1 La Partea I

Teren

Nr cadastral	Suprafața (mp)*	Observații / Referințe
	7.913	

* Suprafața este determinată în planul de proiecție Stereo 70.



Date referitoare la teren

Crt	Categorie folosință	Intra vilan	Suprafața (mp)	Tarla	Parcelă	Nr. topo	Observații / Referințe
1	faneata	NU	7.913	-	-	264	Bucetina, nr. cad. 880; 881; 882; din planul cadastral 1:2880 editia 1874 - Cuptoare

Lungime Segmente

1) Valorile lungimilor segmentelor sunt obținute din proiecție în plan.

Punct început	X / Y	Punct sfârșit	X / Y	Lungime segment (** (m)
1	286.135,64 394.601,296	2	286.132,598 394.600,576	3.126
2	286.132,598 394.600,576	3	286.126,837 394.599,664	5.833
3	286.126,837 394.599,664	4	286.164,348 394.531,497	77.806
4	286.164,348 394.531,497	5	286.178,909 394.504,54	30.638
5	286.178,909 394.504,54	6	286.201,82 394.457,155	52.634

Punct început	X / Y	Punct sfârșit	X / Y	Lungime segment (** (m)
6	286.201,82 394.457,155	7	286.219,42 394.446,296	20.68
7	286.219,42 394.446,296	8	286.236,939 394.456,879	20.468
8	286.236,939 394.456,879	9	286.244,011 394.461,152	8.262
9	286.244,011 394.461,152	10	286.218,346 394.523,592	67.51
10	286.218,346 394.523,592	11	286.193,037 394.578,187	60.175
11	286.193,037 394.578,187	12	286.162,52 394.633,474	63.15
12	286.162,52 394.633,474	13	286.155,926 394.618,375	16.476
13	286.155,926 394.618,375	14	286.153,24 394.613,413	5.642
14	286.153,24 394.613,413	15	286.149,424 394.608,87	5.933
15	286.149,424 394.608,87	16	286.147,075 394.606,814	3.122
16	286.147,075 394.606,814	17	286.143,423 394.604,29	4.44
17	286.143,423 394.604,29	18	286.139,525 394.602,446	4.311
18	286.139,525 394.602,446	1	286.135,64 394.601,296	4.052

** Lungimile segmentelor sunt determinate în planul de proiecție Stereo 70 și sunt rotunjite la 1 milimetru.

*** Distanța dintre puncte este formată din segmente cumulate ce sunt mai mici decât valoarea 1 milimetru.

**DATE DESPRE IMOBILUL NR. 714**

Oficiul de Cadastru și Publicitate Imobiliară CARAS-SEVERIN
Biroul de Cadastru și Publicitate Imobiliară Caransebes

A. Partea I. Descrierea imobilului

TEREN Extravilan

Adresa: Jud. Caraș-Severin

Nr. Crt	Nr cadastral Nr. topografic	Suprafața* (mp)	Observații / Referințe
A1		1.703	Sector cadastral:48 Teren neimprijmit;

B. Partea II. Proprietari și acte

Inscrieri privitoare la dreptul de proprietate și alte drepturi reale		Referințe
300 / 21/04/2023		
Act Normativ nr. 7, din 13/03/1996 emis de Parlamentul Romaniei;		
B1	Intabulare, drept de PROPRIETATE, dobandit prin Lege, cota actuala 1/1 1) NEIDENTIFICAT NEIDENTIFICAT	A1
Act Normativ nr. 7, din 13/03/1996 emis de Parlamentul Romaniei (Adeverinta nr. 1035/30.03.2023, emisa de Primaria Comunei Cornea);		
B2	Se noteaza posesia factica in favoarea lui 1) CRISTESCU ION	A1

C. Partea III. SARCINI .

Inscrieri privind dezmembramintele dreptului de proprietate, drepturi reale de garanție și sarcini	Referințe
NU SUNT	

Anexa Nr. 1 La Partea I

Teren

Nr cadastral	Suprafața (mp)*	Observații / Referințe
	1.703	

* Suprafața este determinată în planul de proiecție Stereo 70.



Date referitoare la teren

Crt	Categorie folosință	Intra vilan	Suprafața (mp)	Tarla	Parcelă	Nr. topo	Observații / Referințe
1	faneata	NU	1.703	-	-	-	Bucetina, Nr. Cad. Partial 891; Partial 892; Partial 894, din planul cadastral 1:2880, editia 1874 - Cuptoare

Lungime Segmente

1) Valorile lungimilor segmentelor sunt obținute din proiecție în plan.

Punct început	X / Y	Punct sfârșit	X / Y	Lungime segment (** (m)
1	286.334,038 394.382,627	2	286.272,543 394.477,572	113.12
2	286.272,543 394.477,572	3	286.263,17 394.472,995	10.431
3	286.263,17 394.472,995	4	286.323,151 394.376,895	113.282
4	286.323,151 394.376,895	5	286.350,649 394.344,039	42.844
5	286.350,649 394.344,039	6	286.356,089 394.351,168	8.967

Punct început	X / Y	Punct sfârșit	X / Y	Lungime segment (** (m)
6	286.356,089 394.351,168	1	286.334,038 394.382,627	38.417

** Lungimile segmentelor sunt determinate în planul de proiecție Stereo 70 și sunt rotunjite la 1 milimetru.

*** Distanța dintre puncte este formată din segmente cumulate ce sunt mai mici decât valoarea 1 milimetru.

**DATE DESPRE IMOBILUL NR. 715**

Oficiul de Cadastru și Publicitate Imobiliară CARAS-SEVERIN
Biroul de Cadastru și Publicitate Imobiliară Caransebes

A. Partea I. Descrierea imobilului

TEREN Extravilan

Adresa: Jud. Caraș-Severin

Nr. Crt	Nr cadastral Nr. topografic	Suprafața* (mp)	Observații / Referințe
A1		4.493	Sector cadastral:48 Teren neimprijmit;

B. Partea II. Proprietari și acte

Inscrieri privitoare la dreptul de proprietate și alte drepturi reale		Referințe
301 / 21/04/2023		
Act Normativ nr. 7, din 13/03/1996 emis de Parlamentul Romaniei;		
B1	Intabulare, drept de PROPRIETATE, dobandit prin Lege, cota actuala 1/1 1) NEIDENTIFICAT NEIDENTIFICAT	A1
Act Normativ nr. 7, din 13/03/1996 emis de Parlamentul Romaniei (Adeverinta nr. 1034/30.03.2023, emisa de Primaria Comunei Cornea);		
B2	Se noteaza posesia factica in favoarea lui 1) RAZVAN ICOANA-FLOAREA	A1

C. Partea III. SARCINI .

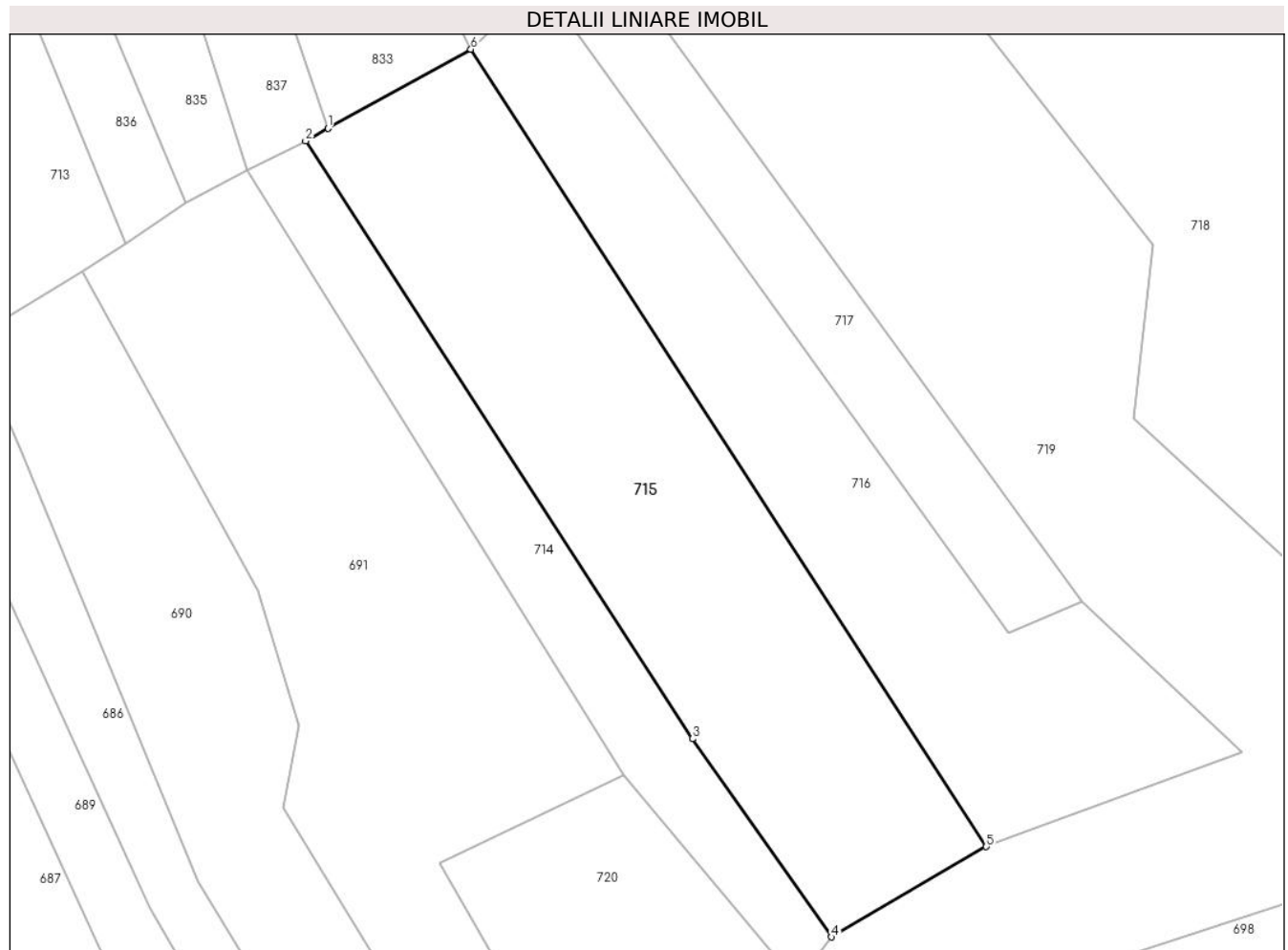
Inscrieri privind dezmembramintele dreptului de proprietate, drepturi reale de garanție și sarcini	Referințe
NU SUNT	

Anexa Nr. 1 La Partea I

Teren

Nr cadastral	Suprafața (mp)*	Observații / Referințe
	4.493	

* Suprafața este determinată în planul de proiecție Stereo 70.



Date referitoare la teren

Crt	Categorie folosință	Intravilan	Suprafața (mp)	Tarla	Parcelă	Nr. topo	Observații / Referințe
1	faneata	NU	4.493	-	-	-	Bucetina, Nr. Cad. Partial 891; Partial 892; Partial 894, din planul cadastral 1:2880, editia 1874 - Cuptoare

Lungime Segmente

1) Valorile lungimilor segmentelor sunt obținute din proiecție în plan.

Punct început	X / Y	Punct sfârșit	X / Y	Lungime segment (** (m)
1	286.276,122 394.479,553	2	286.272,543 394.477,572	4.091
2	286.272,543 394.477,572	3	286.334,038 394.382,627	113.12
3	286.334,038 394.382,627	4	286.356,089 394.351,168	38.417
4	286.356,089 394.351,168	5	286.380,726 394.365,497	28.501
5	286.380,726 394.365,497	6	286.298,804 394.492,109	150.804

Punct început	X / Y	Punct sfârșit	X / Y	Lungime segment (** (m)
6	286.298,804 394.492,109	1	286.276,122 394.479,553	25.925

** Lungimile segmentelor sunt determinate în planul de proiecție Stereo 70 și sunt rotunjite la 1 milimetru.

*** Distanța dintre puncte este formată din segmente cumulate ce sunt mai mici decât valoarea 1 milimetru.

**DATE DESPRE IMOBILUL NR. 716**

Oficiul de Cadastru și Publicitate Imobiliară CARAS-SEVERIN
Biroul de Cadastru și Publicitate Imobiliară Caransebes

A. Partea I. Descrierea imobilului

TEREN Extravilan

Adresa: Jud. Caraș-Severin

Nr. Crt	Nr cadastral Nr. topografic	Suprafața* (mp)	Observații / Referințe
A1		3.464	Sector cadastral:48 Teren neimprijmit;

B. Partea II. Proprietari și acte

Inscrieri privitoare la dreptul de proprietate și alte drepturi reale		Referințe
302 / 21/04/2023		
Act Normativ nr. 7, din 13/03/1996 emis de Parlamentul Romaniei;		
B1	Intabulare, drept de PROPRIETATE, dobandit prin Lege, cota actuala 1/1 1) NEIDENTIFICAT NEIDENTIFICAT	A1
Act Normativ nr. 7, din 13/03/1996 emis de Parlamentul Romaniei (Adeverinta nr. 1033/30.03.2023, emisa de Primaria Comunei Cornea);		
B2	Se noteaza posesia factica in favoarea lui 1) STOLOJESCU MARIA	A1

C. Partea III. SARCINI .

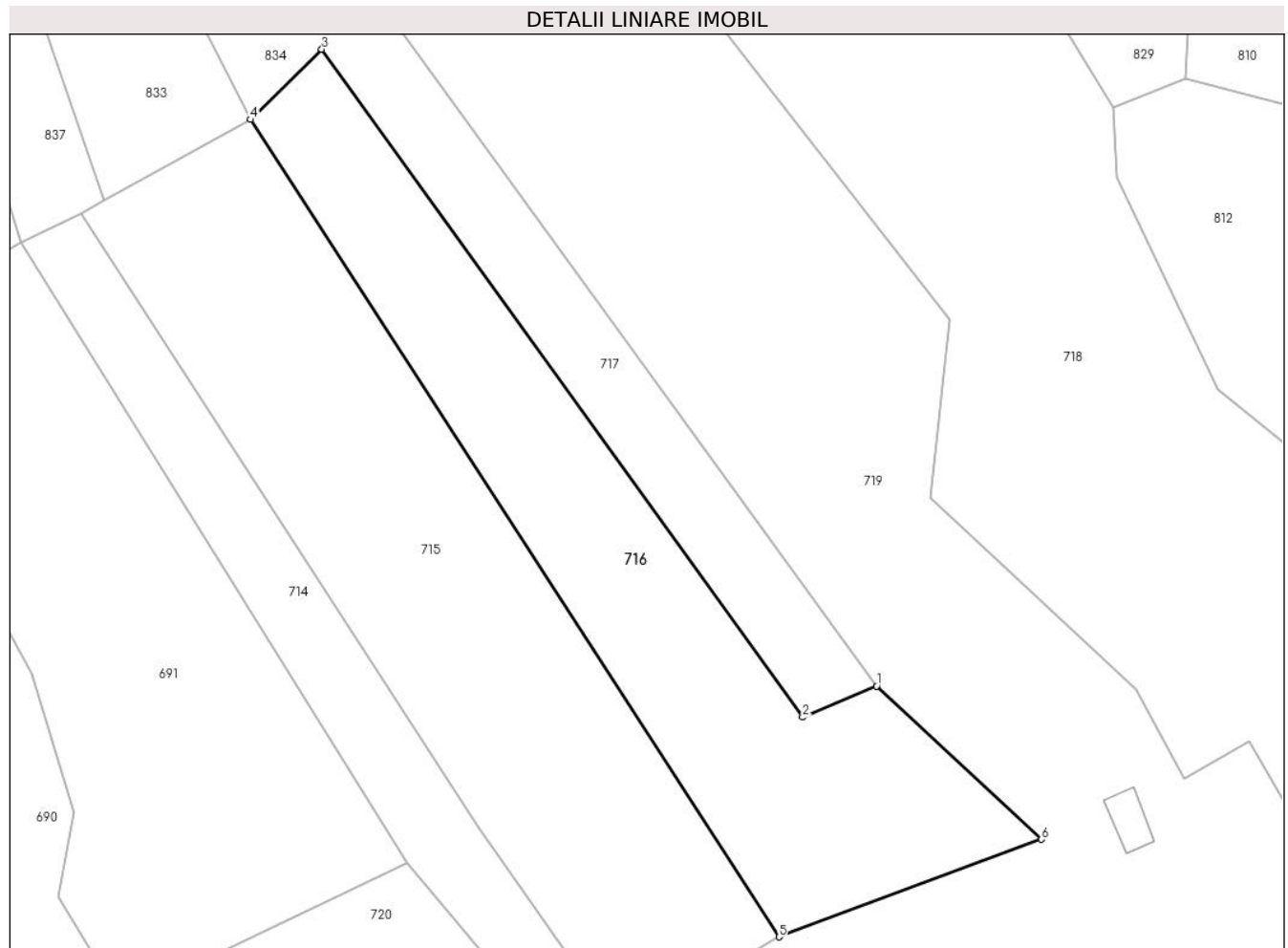
Inscrieri privind dezmembramintele dreptului de proprietate, drepturi reale de garanție și sarcini	Referințe
NU SUNT	

Anexa Nr. 1 La Partea I

Teren

Nr cadastral	Suprafața (mp)*	Observații / Referințe
	3.464	

* Suprafața este determinată în planul de proiecție Stereo 70.



Date referitoare la teren

Crt	Categorie folosință	Intravilan	Suprafața (mp)	Tarla	Parcelă	Nr. topo	Observații / Referințe
1	faneata	NU	3.464	-	-	-	Bucetina, Nr. Cad. Partial 891; Partial 892; Partial 894; Partial 895; Partial 896, din planul cadastral 1:2880, editia 1874 - Cuptoare

Lungime Segmente

1) Valorile lungimilor segmentelor sunt obținute din proiecție în plan.

Punct început	X / Y	Punct sfârșit	X / Y	Lungime segment (** (m)
1	286.395,878 394.404,346	2	286.384,388 394.399,532	12.457
2	286.384,388 394.399,532	3	286.309,816 394.502,991	127.533
3	286.309,816 394.502,991	4	286.298,804 394.492,109	15.482
4	286.298,804 394.492,109	5	286.380,726 394.365,497	150.804

Punct început	X / Y	Punct sfârșit	X / Y	Lungime segment (** (m)
5	286.380,726 394.365,497	6	286.421,394 394.380,591	43.379
6	286.421,394 394.380,591	1	286.395,878 394.404,346	34.862

** Lungimile segmentelor sunt determinate în planul de proiecție Stereo 70 și sunt rotunjite la 1 milimetru.

*** Distanța dintre puncte este formată din segmente cumulate ce sunt mai mici decât valoarea 1 milimetru.

**DATE DESPRE IMOBILUL NR. 717**

Oficiul de Cadastru și Publicitate Imobiliară CARAS-SEVERIN
Biroul de Cadastru și Publicitate Imobiliară Caransebes

A. Partea I. Descrierea imobilului

TEREN Extravilan

Adresa: Jud. Caraș-Severin

Nr. Crt	Nr cadastral Nr. topografic	Suprafața* (mp)	Observații / Referințe
A1		1.574	Sector cadastral:48 Teren neimprejmut;

B. Partea II. Proprietari și acte

Inscrieri privitoare la dreptul de proprietate și alte drepturi reale		Referințe
303 / 21/04/2023		
Act Normativ nr. 7, din 13/03/1996 emis de Parlamentul Romaniei;		
B1	Intabulare, drept de PROPRIETATE, dobandit prin Lege, cota actuala 1/1 1) NEIDENTIFICAT NEIDENTIFICAT	A1
Act Normativ nr. 7, din 13/03/1996 emis de Parlamentul Romaniei (Adeverinta nr. 1032/30.03.2023, emisa de Primaria Comunei Cornea);		
B2	Se noteaza posesia factica in favoarea lui 1) CRISTESCU CALINA	A1

C. Partea III. SARCINI .

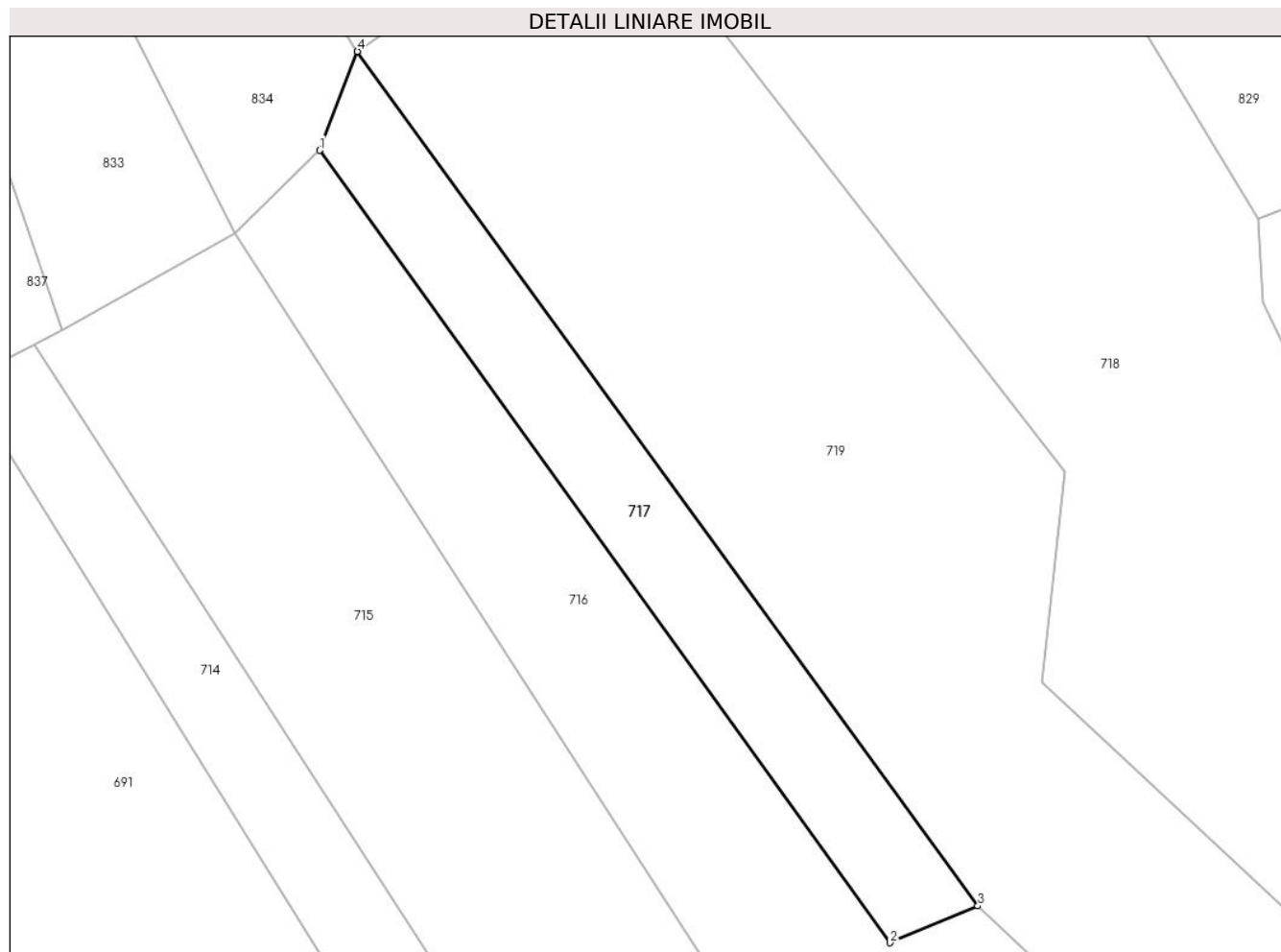
Inscrieri privind dezmembramintele dreptului de proprietate, drepturi reale de garanție și sarcini	Referințe
NU SUNT	

Anexa Nr. 1 La Partea I

Teren

Nr cadastral	Suprafața (mp)*	Observații / Referințe
	1.574	

* Suprafața este determinată în planul de proiecție Stereo 70.



Date referitoare la teren

Crt	Categorie folosință	Intravilan	Suprafața (mp)	Tarla	Parcelă	Nr. topo	Observații / Referințe
1	faneata	NU	1.574	-	-	-	Bucetina, Nr. Cad. Partial 891; Partial 892; Partial 894; Partial 895, din planul cadastral 1:2880, editia 1874 - Cuptoare

Lungime Segmente

1) Valorile lungimilor segmentelor sunt obținute din proiecție în plan.

Punct început	X / Y	Punct sfârșit	X / Y	Lungime segment (** (m)
1	286.309,816 394.502,991	2	286.384,388 394.399,532	127.533
2	286.384,388 394.399,532	3	286.395,878 394.404,346	12.457
3	286.395,878 394.404,346	4	286.314,772 394.515,916	137.935
4	286.314,772 394.515,916	1	286.309,816 394.502,991	13.843

**** Lungimile segmentelor sunt determinate în planul de proiecție Stereo 70 și sunt rotunjite la 1 milimetru.**

***** Distanța dintre puncte este formată din segmente cumulate ce sunt mai mici decât valoarea 1 milimetru.**

**DATE DESPRE IMOBILUL NR. 718**

Oficiul de Cadastru și Publicitate Imobiliară CARAS-SEVERIN
Biroul de Cadastru și Publicitate Imobiliară Caransebes

A. Partea I. Descrierea imobilului

TEREN Extravilan

Adresa: Jud. Caraș-Severin

Nr. Crt	Nr cadastral Nr. topografic	Suprafața* (mp)	Observații / Referințe
A1		10.631	Sector cadastral:48 Teren neimprijmit;

Construcții

Crt	Nr cadastral Nr. topografic	Adresa	Observații / Referințe
A1.1		Jud. Caraș-Severin	Nr. niveluri:1; S. construita la sol:17 mp; S. construita desfasurata:17 mp; Anexa P

B. Partea II. Proprietari și acte

Inscrieri privitoare la dreptul de proprietate și alte drepturi reale	Referințe
287 / 21/04/2023	
Act Normativ nr. 7, din 13/03/1996 emis de Parlamentul Romaniei;	
B1	A1
Intabulare, drept de PROPRIETATE, dobandit prin Lege, cota actuala 1/1 1) NEIDENTIFICAT NEIDENTIFICAT	
Act Normativ nr. 7, din 13/03/1996 emis de Parlamentul Romaniei (Adeverinta nr. 1030/30.03.2023, emisa de Primaria Comunei Cornea);	
B2	A1.1
Intabulare, drept de PROPRIETATE, dobandit prin Lege, cota actuala 1/1 1) CRISTESCU IOAN	
B3	A1
Se noteaza posesia factica in favoarea lui 1) CRISTESCU IOAN	

C. Partea III. SARCINI .

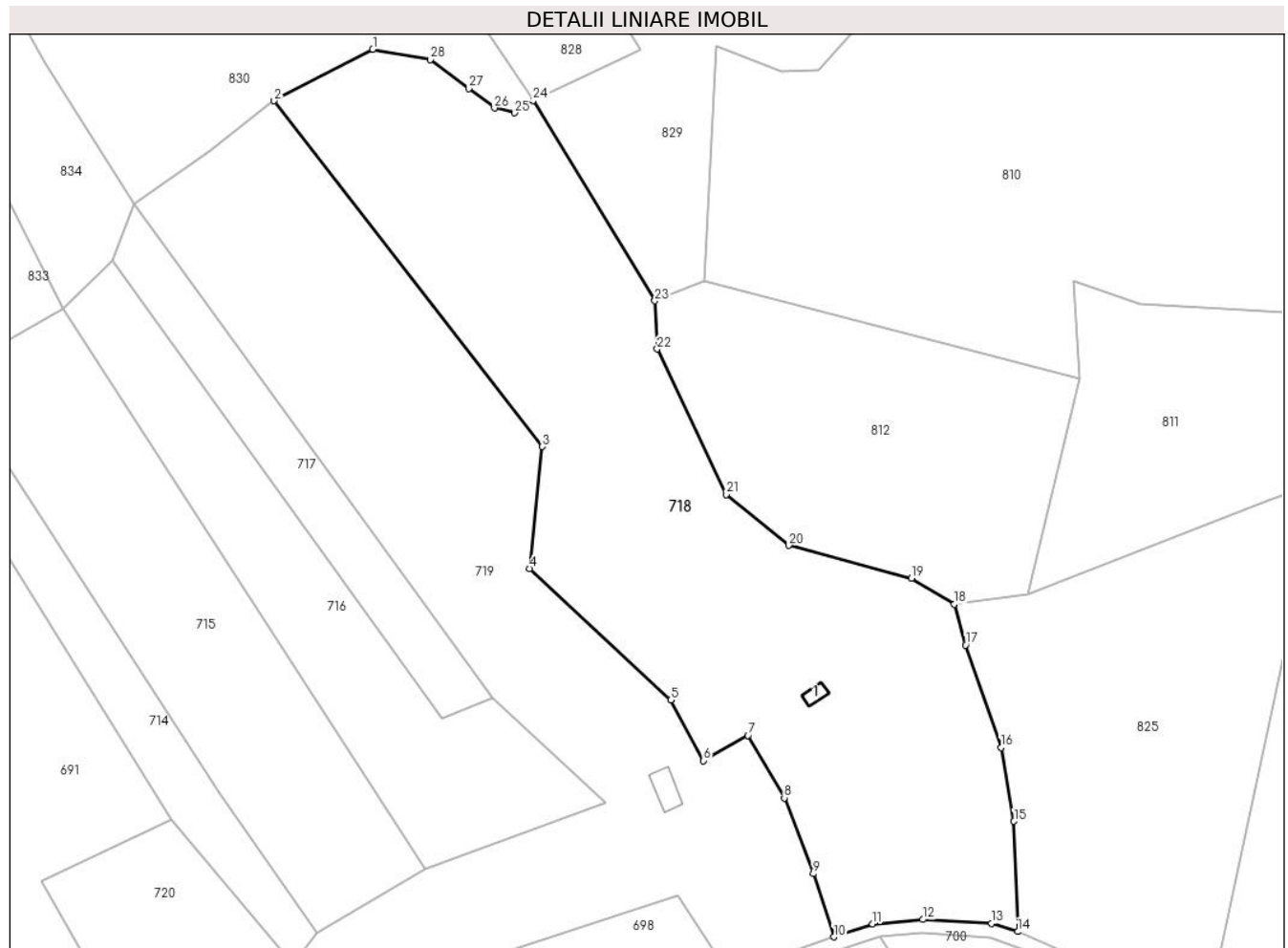
Inscrieri privind dezmembramintele dreptului de proprietate, drepturi reale de garanție și sarcini	Referințe
NU SUNT	

Anexa Nr. 1 La Partea I

Teren

Nr cadastral	Suprafața (mp)*	Observații / Referințe
	10.631	

* Suprafața este determinată în planul de proiecție Stereo 70.



Date referitoare la teren

Crt	Categorie folosință	Intravilan	Suprafața (mp)	Tarla	Parcelă	Nr. topo	Observații / Referințe
1	faneata	NU	10.581	-	-	-	Bucetina, Nr. Cad. 893; Partial 981; Partial 892; Partial 896; Partial 910; Partial 911; Partial 912, din planul cadastral 1:2880, editia 1874 - Cuptoare
2	curti constructii	NU	50	-	-	-	Bucetina, Nr. Cad. 893; Partial 981; Partial 892; Partial 896; Partial 910; Partial 911; Partial 912, din planul cadastral 1:2880, editia 1874 - Cuptoare

Date referitoare la construcții

Crt	Număr	Destinație construcție	Supraf. (mp)	Situație juridică	Observații / Referințe
A1.1		construcții anexa	17	Cu acte	Nr. niveluri:1; S. construita la sol:17 mp; S. construita desfasurata:17 mp; Anexa P

Lungime Segmente

1) Valorile lungimilor segmentelor sunt obținute din proiecție în plan.

Punct început	X / Y	Punct sfârșit	X / Y	Lungime segment (** (m)	Punct început	X / Y	Punct sfârșit	X / Y	Lungime segment (** (m)
---------------	-------	---------------	-------	-------------------------	---------------	-------	---------------	-------	-------------------------

Punct început	X / Y	Punct sfârșit	X / Y	Lungime segment (** (m)
1	286.368,799 394.550,813	2	286.346,487 394.539,153	25.175
3	286.407,174 394.461,043	4	286.404,212 394.433,501	27.701
5	286.436,193 394.403,801	6	286.443,634 394.390,086	15.604
7	286.453,701 394.395,818	8	286.461,897 394.381,658	16.361
9	286.468,42 394.364,524	10	286.473,116 394.350,269	15.009
11	286.481,869 394.353,215	12	286.493,244 394.354,197	11.418
13	286.508,778 394.353,337	14	286.514,688 394.351,454	6.203
15	286.513,85 394.376,387	16	286.510,888 394.393,065	16.939
17	286.502,895 394.416,205	18	286.500,36 394.425,465	9.601
19	286.490,657 394.431,343	20	286.462,925 394.438,741	28.701
21	286.448,811 394.450,237	22	286.433,124 394.483,101	36.416
23	286.432,582 394.493,982	24	286.405,081 394.539,274	52.988
25	286.400,912 394.536,443	26	286.396,348 394.537,521	4.69
27	286.390,525 394.541,926	28	286.381,861 394.548,458	10.85

Punct început	X / Y	Punct sfârșit	X / Y	Lungime segment (** (m)
2	286.346,487 394.539,153	3	286.407,174 394.461,043	98.915
4	286.404,212 394.433,501	5	286.436,193 394.403,801	43.645
6	286.443,634 394.390,086	7	286.453,701 394.395,818	11.584
8	286.461,897 394.381,658	9	286.468,42 394.364,524	18.334
10	286.473,116 394.350,269	11	286.481,869 394.353,215	9.236
12	286.493,244 394.354,197	13	286.508,778 394.353,337	15.557
14	286.514,688 394.351,454	15	286.513,85 394.376,387	24.947
16	286.510,888 394.393,065	17	286.502,895 394.416,205	24.482
18	286.500,36 394.425,465	19	286.490,657 394.431,343	11.344
20	286.462,925 394.438,741	21	286.448,811 394.450,237	18.204
22	286.433,124 394.483,101	23	286.432,582 394.493,982	10.894
24	286.405,081 394.539,274	25	286.400,912 394.536,443	5.039
26	286.396,348 394.537,521	27	286.390,525 394.541,926	7.301
28	286.381,861 394.548,458	1	286.368,799 394.550,813	13.273

** Lungimile segmentelor sunt determinate în planul de proiecție Stereo 70 și sunt rotunjite la 1 milimetru.

*** Distanța dintre puncte este formată din segmente cumulate ce sunt mai mici decât valoarea 1 milimetru.

**DATE DESPRE IMOBILUL NR. 719**

Oficiul de Cadastru și Publicitate Imobiliară CARAS-SEVERIN
Biroul de Cadastru și Publicitate Imobiliară Caransebes

A. Partea I. Descrierea imobilului

TEREN Extravilan

Adresa: Jud. Caraș-Severin

Nr. Crt	Nr cadastral Nr. topografic	Suprafața* (mp)	Observații / Referințe
A1		9.515	Sector cadastral:48 Teren neimprijmit;

Construcții

Crt	Nr cadastral Nr. topografic	Adresa	Observații / Referințe
A1.1		Jud. Caraș-Severin	Nr. niveluri:1; S. construita la sol:43 mp; S. construita desfasurata:43 mp; Anexa P

B. Partea II. Proprietari și acte

Inscrieri privitoare la dreptul de proprietate și alte drepturi reale		Referințe
304 / 21/04/2023		
Act Normativ nr. 7, din 13/03/1996 emis de Parlamentul Romaniei;		
B1	Intabulare, drept de PROPRIETATE, dobandit prin Lege, cota actuala 1/1 1) NEIDENTIFICAT NEIDENTIFICAT	A1
304 / 20/04/2023		
Act Normativ nr. 7, din 13/03/1996 emis de Parlamentul Romaniei (Adeverinta nr. 1031/30.03.2023, emisa de Primaria Comunei Cornea);		
B2	Intabulare, drept de PROPRIETATE, dobandit prin Lege, cota actuala 1/1 1) CRISTESCU DOMASCHIN	A1.1
304 / 21/04/2023		
Act Normativ nr. 7, din 13/03/1996 emis de Parlamentul Romaniei (Adeverinta nr. 1031/30.03.2023, emisa de Primaria Comunei Cornea);		
B3	Se noteaza posesia factica in favoarea lui 1) CRISTESCU DOMASCHIN	A1

C. Partea III. SARCINI .

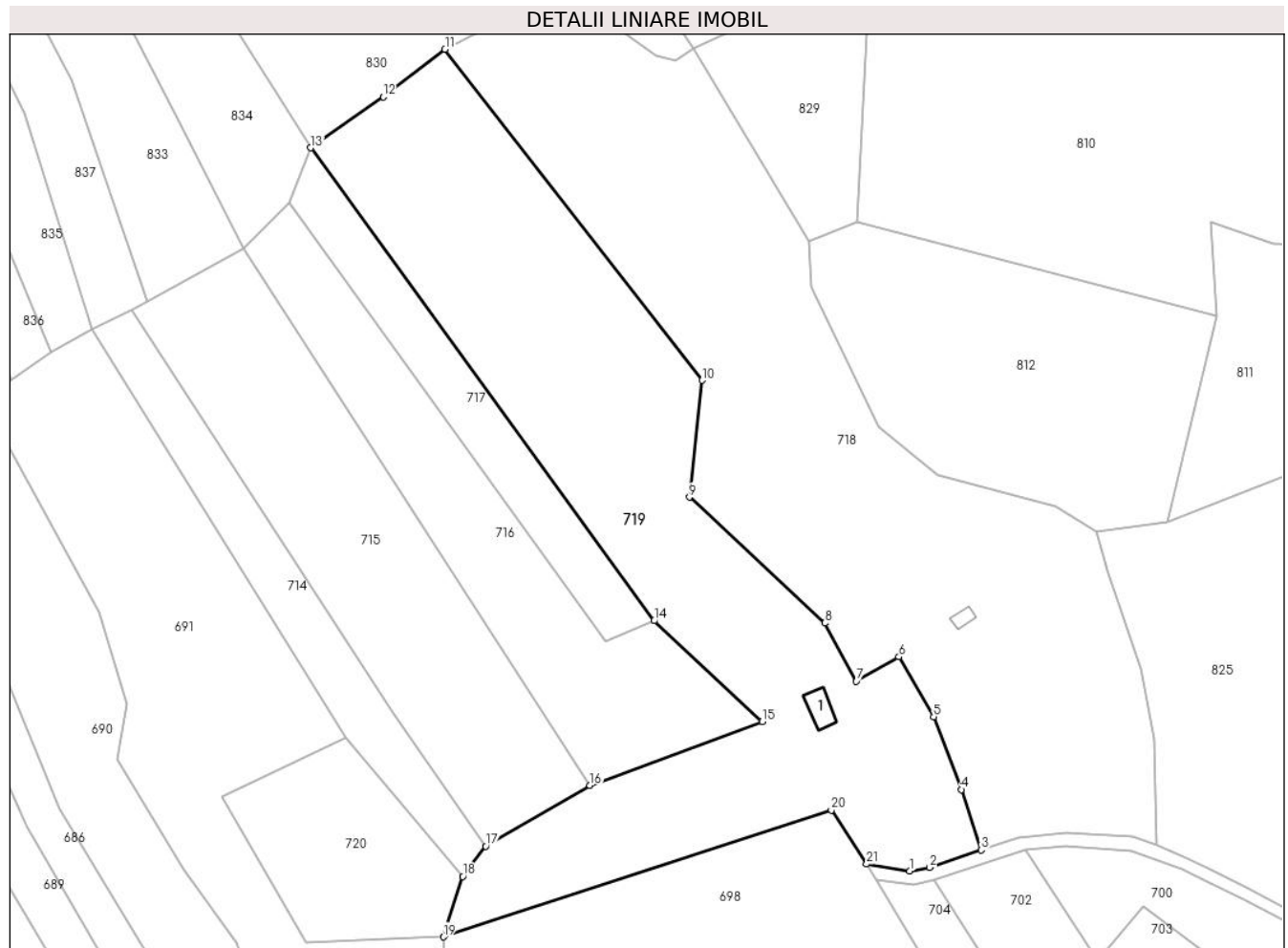
Inscrieri privind dezmembramintele dreptului de proprietate, drepturi reale de garanție și sarcini	Referințe
NU SUNT	

Anexa Nr. 1 La Partea I

Teren

Nr cadastral	Suprafața (mp)*	Observații / Referințe
	9.515	

* Suprafața este determinată în planul de proiecție Stereo 70.



Date referitoare la teren

Crt	Categorie folosință	Intra vilan	Suprafața (mp)	Tarla	Parcelă	Nr. topo	Observații / Referințe
1	faneata	NU	9.465	-	-	-	Bucetina, Nr. Cad. Partial 891; Partial 892; Partial 894; Partial 895; Partial 896; Partial 910; Partial 911; Partial 912; Partial 913; Partial 2437, din planul cadastral 1:2880, editia 1874 - Cuptoare
2	faneata	NU	50	-	-	-	Bucetina, Nr. Cad. Partial 891; Partial 892; Partial 894; Partial 895; Partial 896; Partial 910; Partial 911; Partial 912; Partial 913; Partial 2437, din planul cadastral 1:2880, editia 1874 - Cuptoare

Date referitoare la construcții

Crt	Număr	Destinație construcție	Supraf. (mp)	Situație juridică	Observații / Referințe
A1.1		construcții anexa	43	Cu acte	Nr. niveluri:1; S. construita la sol:43 mp; S. construita desfasurata:43 mp; Anexa P

Lungime Segmente

1) Valorile lungimilor segmentelor sunt obținute din proiecție în plan.

Punct început	X / Y	Punct sfârșit	X / Y	Lungime segment (** (m)
1	286.456,252 394.345,275	2	286.460,985 394.346,13	4.809
3	286.473,116 394.350,269	4	286.468,42 394.364,524	15.009
5	286.461,897 394.381,658	6	286.453,701 394.395,818	16.361
7	286.443,634 394.390,086	8	286.436,193 394.403,801	15.604
9	286.404,212 394.433,501	10	286.407,174 394.461,043	27.701
11	286.346,487 394.539,153	12	286.331,871 394.527,954	18.413
13	286.314,772 394.515,916	14	286.395,878 394.404,346	137.935
15	286.421,394 394.380,591	16	286.380,726 394.365,497	43.379
17	286.356,089 394.351,168	18	286.350,649 394.344,039	8.967
19	286.346,078 394.329,775	20	286.437,721 394.359,663	96.393
21	286.446,067 394.346,968	1	286.456,252 394.345,275	10.325

Punct început	X / Y	Punct sfârșit	X / Y	Lungime segment (** (m)
2	286.460,985 394.346,13	3	286.473,116 394.350,269	12.818
4	286.468,42 394.364,524	5	286.461,897 394.381,658	18.334
6	286.453,701 394.395,818	7	286.443,634 394.390,086	11.584
8	286.436,193 394.403,801	9	286.404,212 394.433,501	43.645
10	286.407,174 394.461,043	11	286.346,487 394.539,153	98.915
12	286.331,871 394.527,954	13	286.314,772 394.515,916	20.911
14	286.395,878 394.404,346	15	286.421,394 394.380,591	34.862
16	286.380,726 394.365,497	17	286.356,089 394.351,168	28.501
18	286.350,649 394.344,039	19	286.346,078 394.329,775	14.979
20	286.437,721 394.359,663	21	286.446,067 394.346,968	15.193

** Lungimile segmentelor sunt determinate în planul de proiecție Stereo 70 și sunt rotunjite la 1 milimetru.

*** Distanța dintre puncte este formată din segmente cumulate ce sunt mai mici decât valoarea 1 milimetru.

**DATE DESPRE IMOBILUL NR. 720**

Oficiul de Cadastru și Publicitate Imobiliară CARAS-SEVERIN
Biroul de Cadastru și Publicitate Imobiliară Caransebes

A. Partea I. Descrierea imobilului

TEREN Extravilan

Adresa: Jud. Caraș-Severin

Nr. Crt	Nr cadastral Nr. topografic	Suprafața* (mp)	Observații / Referințe
A1		1.697	Sector cadastral:48 Teren neimprijmit;

B. Partea II. Proprietari și acte

Inscrieri privitoare la dreptul de proprietate și alte drepturi reale		Referințe
299 / 21/04/2023		
Act Normativ nr. 7, din 13/03/1996 emis de Parlamentul Romaniei;		
B1	Intabulare, drept de PROPRIETATE, dobandit prin Lege, cota actuala 1/1 1) NEIDENTIFICAT NEIDENTIFICAT	A1
Act Normativ nr. 7, din 13/03/1996 emis de Parlamentul Romaniei (Adeverinta nr. 1036/30.03.2023, emisa de Primaria Comunei Cornea);		
B2	Se noteaza posesia factica in favoarea lui 1) CRISTESCU ION	A1

C. Partea III. SARCINI .

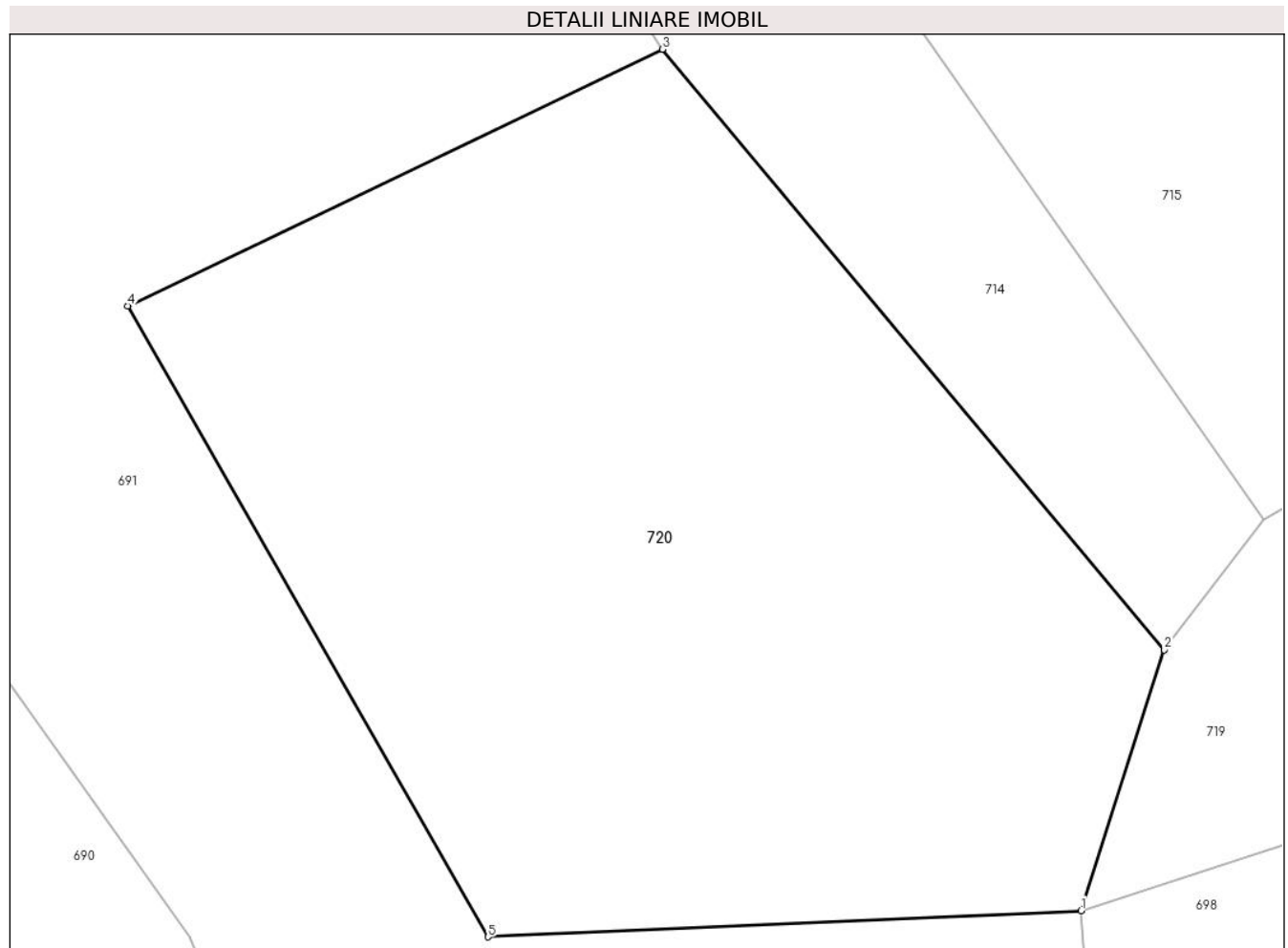
Inscrieri privind dezmembramintele dreptului de proprietate, drepturi reale de garanție și sarcini	Referințe
NU SUNT	

Anexa Nr. 1 La Partea I

Teren

Nr cadastral	Suprafața (mp)*	Observații / Referințe
	1.697	

* Suprafața este determinată în planul de proiecție Stereo 70.



Date referitoare la teren

Crt	Categorie folosință	Intravilan	Suprafața (mp)	Tarla	Parcelă	Nr. topo	Observații / Referințe
1	faneata	NU	1.697	-	-	-	Bucetina, Nr. Cad. Partial 894, din planul cadastral 1:2880, editia 1874 - Cuptoare

Lungime Segmente

1) Valorile lungimilor segmentelor sunt obținute din proiecție în plan.

Punct început	X / Y	Punct sfârșit	X / Y	Lungime segment (** (m)
1	286.346,078 394.329,775	2	286.350,649 394.344,039	14.979
2	286.350,649 394.344,039	3	286.323,151 394.376,895	42.844
3	286.323,151 394.376,895	4	286.293,858 394.362,861	32.481
4	286.293,858 394.362,861	5	286.313,607 394.328,343	39.769
5	286.313,607 394.328,343	1	286.346,078 394.329,775	32.503

**** Lungimile segmentelor sunt determinate în planul de proiecție Stereo 70 și sunt rotunjite la 1 milimetru.**

***** Distanța dintre puncte este formată din segmente cumulate ce sunt mai mici decât valoarea 1 milimetru.**

**DATE DESPRE IMOBILUL NR. 721**

Oficiul de Cadastru și Publicitate Imobiliară CARAS-SEVERIN
Biroul de Cadastru și Publicitate Imobiliară Caransebes

A. Partea I. Descrierea imobilului

TEREN Extravilan

Adresa: Jud. Caraș-Severin

Nr. Crt	Nr cadastral Nr. topografic	Suprafața* (mp)	Observații / Referințe
A1		4.084	Sector cadastral:48 Teren neimpregmuit;

B. Partea II. Proprietari și acte

Inscrieri privitoare la dreptul de proprietate și alte drepturi reale		Referințe
233 / 21/04/2023		
Act Normativ nr. 7, din 13/03/1996 emis de Parlamentul Romaniei;		
B1	Intabulare, drept de PROPRIETATE, dobandit prin Lege, cota actuala 1/1 1) NEIDENTIFICAT NEIDENTIFICAT	A1
Act Normativ nr. 7, din 13/03/1996 emis de Parlamentul Romaniei (Adeverinta nr. 1016/30.03.2023, emisa de Primaria Comunei Cornea);		
B2	Se noteaza posesia factica in favoarea lui 1) GROZAVESCU ZARIA	A1

C. Partea III. SARCINI .

Inscrieri privind dezmembramintele dreptului de proprietate, drepturi reale de garanție și sarcini	Referințe
NU SUNT	

Anexa Nr. 1 La Partea I

Teren

Nr cadastral	Suprafața (mp)*	Observații / Referințe
	4.084	

* Suprafața este determinată în planul de proiecție Stereo 70.



Date referitoare la teren

Crt	Categorie folosință	Intravilan	Suprafața (mp)	Tarla	Parcelă	Nr. topo	Observații / Referințe
1	faneata	NU	4.084	-	-	-	Bucetina, Nr. Cad. Partial 1845, din planul cadastral 1:2880, editia 1874 - Cuptoare

Lungime Segmente

1) Valorile lungimilor segmentelor sunt obținute din proiecție în plan.

Punct început	X / Y	Punct sfârșit	X / Y	Lungime segment (** (m)
1	286.968,119 394.297,6	2	286.967,302 394.331,358	33.768
2	286.967,302 394.331,358	3	286.933,428 394.327,02	34.151
3	286.933,428 394.327,02	4	286.935,898 394.303,86	23.292
4	286.935,898 394.303,86	5	286.944,829 394.207,451	96.821
5	286.944,829 394.207,451	6	286.981,52 394.210,378	36.808

Punct început	X / Y	Punct sfârșit	X / Y	Lungime segment (** (m)
6	286.981,52 394.210,378	1	286.968,119 394.297,6	88.245

** Lungimile segmentelor sunt determinate în planul de proiecție Stereo 70 și sunt rotunjite la 1 milimetru.

*** Distanța dintre puncte este formată din segmente cumulate ce sunt mai mici decât valoarea 1 milimetru.

**DATE DESPRE IMOBILUL NR. 722**

Oficiul de Cadastru și Publicitate Imobiliară CARAS-SEVERIN
Biroul de Cadastru și Publicitate Imobiliară Caransebes

A. Partea I. Descrierea imobilului

TEREN Extravilan

Adresa: Jud. Caraș-Severin

Nr. Crt	Nr cadastral Nr. topografic	Suprafața* (mp)	Observații / Referințe
A1		3.876	Sector cadastral:48 Teren neimprijmit;

B. Partea II. Proprietari și acte

Inscrieri privitoare la dreptul de proprietate și alte drepturi reale		Referințe
234 / 21/04/2023		
Act Normativ nr. 7, din 13/03/1996 emis de Parlamentul Romaniei;		
B1	Intabulare, drept de PROPRIETATE, dobandit prin Lege, cota actuala 1/1 1) NEIDENTIFICAT NEIDENTIFICAT	A1
Act Normativ nr. 7, din 13/03/1996 emis de Parlamentul Romaniei (Adeverinta nr. 1017/30.03.2023, emisa de Primaria Comunei Cornea);		
B2	Se noteaza posesia factica in favoarea lui 1) ILIESCU VETA	A1

C. Partea III. SARCINI .

Inscrieri privind dezmembramintele dreptului de proprietate, drepturi reale de garanție și sarcini	Referințe
NU SUNT	

Anexa Nr. 1 La Partea I

Teren

Nr cadastral	Suprafața (mp)*	Observații / Referințe
	3.876	

* Suprafața este determinată în planul de proiecție Stereo 70.



Date referitoare la teren

Crt	Categorie folosință	Intravilan	Suprafața (mp)	Tarla	Parcelă	Nr. topo	Observații / Referințe
1	faneata	NU	3.876	-	-	-	Bucetina, Nr. Cad. Partial 845, din planul cadastral 1:2880, editia 1874 - Cuptoare

Lungime Segmente

1) Valorile lungimilor segmentelor sunt obținute din proiecție în plan.

Punct început	X / Y	Punct sfârșit	X / Y	Lungime segment (** (m)
1	286.935,898 394.303,86	2	286.933,428 394.327,02	23.292
2	286.933,428 394.327,02	3	286.931,964 394.340,736	13.793
3	286.931,964 394.340,736	4	286.926,884 394.369,393	29.104
4	286.926,884 394.369,393	5	286.919,234 394.402,259	33.744
5	286.919,234 394.402,259	6	286.901,12 394.392,123	20.757

Punct început	X / Y	Punct sfârşit	X / Y	Lungime segment (** (m)
6	286.901,12 394.392,123	7	286.908,641 394.361,659	31.379
7	286.908,641 394.361,659	8	286.913,993 394.324,56	37.483
8	286.913,993 394.324,56	9	286.917,474 394.280,425	44.272
9	286.917,474 394.280,425	10	286.921,611 394.236,353	44.266
10	286.921,611 394.236,353	11	286.924,431 394.205,732	30.75
11	286.924,431 394.205,732	12	286.924,467 394.205,736	0.036
12	286.924,467 394.205,736	13	286.924,51 394.205,28	0.458
13	286.924,51 394.205,28	14	286.944,829 394.207,451	20.435
14	286.944,829 394.207,451	1	286.935,898 394.303,86	96.821

** Lungimile segmentelor sunt determinate în planul de proiecție Stereo 70 și sunt rotunjite la 1 milimetru.

*** Distanța dintre puncte este formată din segmente cumulate ce sunt mai mici decât valoarea 1 milimetru.

**DATE DESPRE IMOBILUL NR. 723**

Oficiul de Cadastru și Publicitate Imobiliară CARAS-SEVERIN
Biroul de Cadastru și Publicitate Imobiliară Caransebes

A. Partea I. Descrierea imobilului

TEREN Extravilan

Adresa: Jud. Caraș-Severin

Nr. Crt	Nr cadastral Nr. topografic	Suprafața* (mp)	Observații / Referințe
A1		5.362	Sector cadastral:48 Teren neimprijmit;

B. Partea II. Proprietari și acte

Inscrieri privitoare la dreptul de proprietate și alte drepturi reale	Referințe
235 / 21/04/2023	
Act Normativ nr. 7, din 13/03/1996 emis de Parlamentul Romaniei;	
B1	A1
Intabulare, drept de PROPRIETATE, dobandit prin Lege, cota actuala 1/1 1) NEIDENTIFICAT NEIDENTIFICAT	
Act Normativ nr. 7, din 13/03/1996 emis de Parlamentul Romaniei (Adeverinta nr. 1018/30.03.2023, emisa de Primaria Comunei Cornea);	
B2	A1
Se noteaza posesia factica in favoarea lui 1) CRISTESCU ZARIA	

C. Partea III. SARCINI .

Inscrieri privind dezmembramintele dreptului de proprietate, drepturi reale de garanție și sarcini	Referințe
NU SUNT	

Anexa Nr. 1 La Partea I

Teren

Nr cadastral	Suprafața (mp)*	Observații / Referințe
	5.362	

* Suprafața este determinată în planul de proiecție Stereo 70.



Date referitoare la teren

Crt	Categorie folosință	Intravilan	Suprafața (mp)	Tarla	Parcelă	Nr. topo	Observații / Referințe
1	faneata	NU	5.362	-	-	-	Bucetina, Nr. Cad. 846; Partial 845, din planul cadastral 1:2880, editia 1874 - Cuptoare

Lungime Segmente

1) Valorile lungimilor segmentelor sunt obținute din proiecție în plan.

Punct început	X / Y	Punct sfârșit	X / Y	Lungime segment (** (m)
1	286.908,641 394.361,659	2	286.901,12 394.392,123	31.379
2	286.901,12 394.392,123	3	286.883,079 394.382,029	20.673
3	286.883,079 394.382,029	4	286.887,481 394.369,807	12.991
4	286.887,481 394.369,807	5	286.873,402 394.365,267	14.793
5	286.873,402 394.365,267	6	286.886,947 394.298,365	68.259

Punct început	X / Y	Punct sfârșit	X / Y	Lungime segment (** (m)
6	286.886,947 394.298,365	7	286.891,362 394.255,974	42.62
7	286.891,362 394.255,974	8	286.891,642 394.238,121	17.855
8	286.891,642 394.238,121	9	286.891,538 394.211,17	26.951
9	286.891,538 394.211,17	10	286.909,122 394.204,654	18.752
10	286.909,122 394.204,654	11	286.924,51 394.205,28	15.401
11	286.924,51 394.205,28	12	286.924,467 394.205,736	0.458
12	286.924,467 394.205,736	13	286.924,431 394.205,732	0.036
13	286.924,431 394.205,732	14	286.921,611 394.236,353	30.75
14	286.921,611 394.236,353	15	286.917,474 394.280,425	44.266
15	286.917,474 394.280,425	16	286.913,993 394.324,56	44.272
16	286.913,993 394.324,56	1	286.908,641 394.361,659	37.483

** Lungimile segmentelor sunt determinate în planul de proiecție Stereo 70 și sunt rotunjite la 1 milimetru.

*** Distanța dintre puncte este formată din segmente cumulate ce sunt mai mici decât valoarea 1 milimetru.

**DATE DESPRE IMOBILUL NR. 724**

Oficiul de Cadastru și Publicitate Imobiliară CARAS-SEVERIN
Biroul de Cadastru și Publicitate Imobiliară Caransebes

A. Partea I. Descrierea imobilului

TEREN Extravilan

Adresa: Jud. Caraș-Severin

Nr. Crt	Nr cadastral Nr. topografic	Suprafața* (mp)	Observații / Referințe
A1		3.762	Sector cadastral:48 Teren neimprejmut;

B. Partea II. Proprietari și acte

Inscrieri privitoare la dreptul de proprietate și alte drepturi reale		Referințe
237 / 21/04/2023		
Act Normativ nr. 7, din 13/03/1996 emis de Parlamentul Romaniei;		
B1	Intabulare, drept de PROPRIETATE, dobandit prin Lege, cota actuala 1/1 1) NEIDENTIFICAT NEIDENTIFICAT	A1
Act Normativ nr. 7, din 13/03/1996 emis de Parlamentul Romaniei (Adeverinta nr. 1269/10.04.2023, emisa de Primaria Comunei Cornea);		
B2	Se noteaza posesia factica in favoarea lui 1) JURESCU IULIAN-MARIUS	A1

C. Partea III. SARCINI .

Inscrieri privind dezmembramintele dreptului de proprietate, drepturi reale de garanție și sarcini	Referințe
NU SUNT	

Anexa Nr. 1 La Partea I

Teren

Nr cadastral	Suprafața (mp)*	Observații / Referințe
	3.762	

* Suprafața este determinată în planul de proiecție Stereo 70.



Date referitoare la teren

Crt	Categorie folosință	Intravilan	Suprafața (mp)	Tarla	Parcelă	Nr. topo	Observații / Referințe
1	faneata	NU	3.762	-	-	-	Bucetina, Nr. Cad. Partial 847, din planul cadastral 1:2880, editia 1874 - Cuptoare

Lungime Segmente

1) Valorile lungimilor segmentelor sunt obținute din proiecție în plan.

Punct început	X / Y	Punct sfârșit	X / Y	Lungime segment (** (m)
1	286.844,047 394.357,662	2	286.817,258 394.350,136	27.827
2	286.817,258 394.350,136	3	286.828,618 394.293,447	57.816
3	286.828,618 394.293,447	4	286.835,663 394.231,658	62.189
4	286.835,663 394.231,658	5	286.846,135 394.230,951	10.496
5	286.846,135 394.230,951	6	286.853,654 394.229,335	7.69

Punct început	X / Y	Punct sfârşit	X / Y	Lungime segment (** (m)
6	286.853,654 394.229,335	7	286.863,295 394.224,832	10.641
7	286.863,295 394.224,832	8	286.863,663 394.260,429	35.599
8	286.863,663 394.260,429	9	286.857,882 394.304,94	44.885
9	286.857,882 394.304,94	1	286.844,047 394.357,662	54.507

** Lungimile segmentelor sunt determinate în planul de proiecţie Stereo 70 şi sunt rotunjite la 1 milimetru.

*** Distanţa dintre puncte este formată din segmente cumulate ce sunt mai mici decât valoarea 1 milimetru.

**DATE DESPRE IMOBILUL NR. 725**

Oficiul de Cadastru și Publicitate Imobiliară CARAS-SEVERIN
Biroul de Cadastru și Publicitate Imobiliară Caransebes

A. Partea I. Descrierea imobilului

TEREN Extravilan

Adresa: Jud. Caraș-Severin

Nr. Crt	Nr cadastral Nr. topografic	Suprafața* (mp)	Observații / Referințe
A1		7.149	Sector cadastral:48 Teren neimprijmit;

B. Partea II. Proprietari și acte

Inscrieri privitoare la dreptul de proprietate și alte drepturi reale		Referințe
260 / 21/04/2023		
Act Normativ nr. 7, din 13/03/1996 emis de Parlamentul Romaniei;		
B1	Intabulare, drept de PROPRIETATE, dobandit prin Lege, cota actuala 1/1 1) NEIDENTIFICAT NEIDENTIFICAT	A1
Act Normativ nr. 7, din 13/03/1996 emis de Parlamentul Romaniei (Adeverinta nr. 1019/30.03.2023, emisa de Primaria Comunei Cornea);		
B2	Se noteaza posesia factica in favoarea lui 1) BRABETE DUMITRU	A1

C. Partea III. SARCINI .

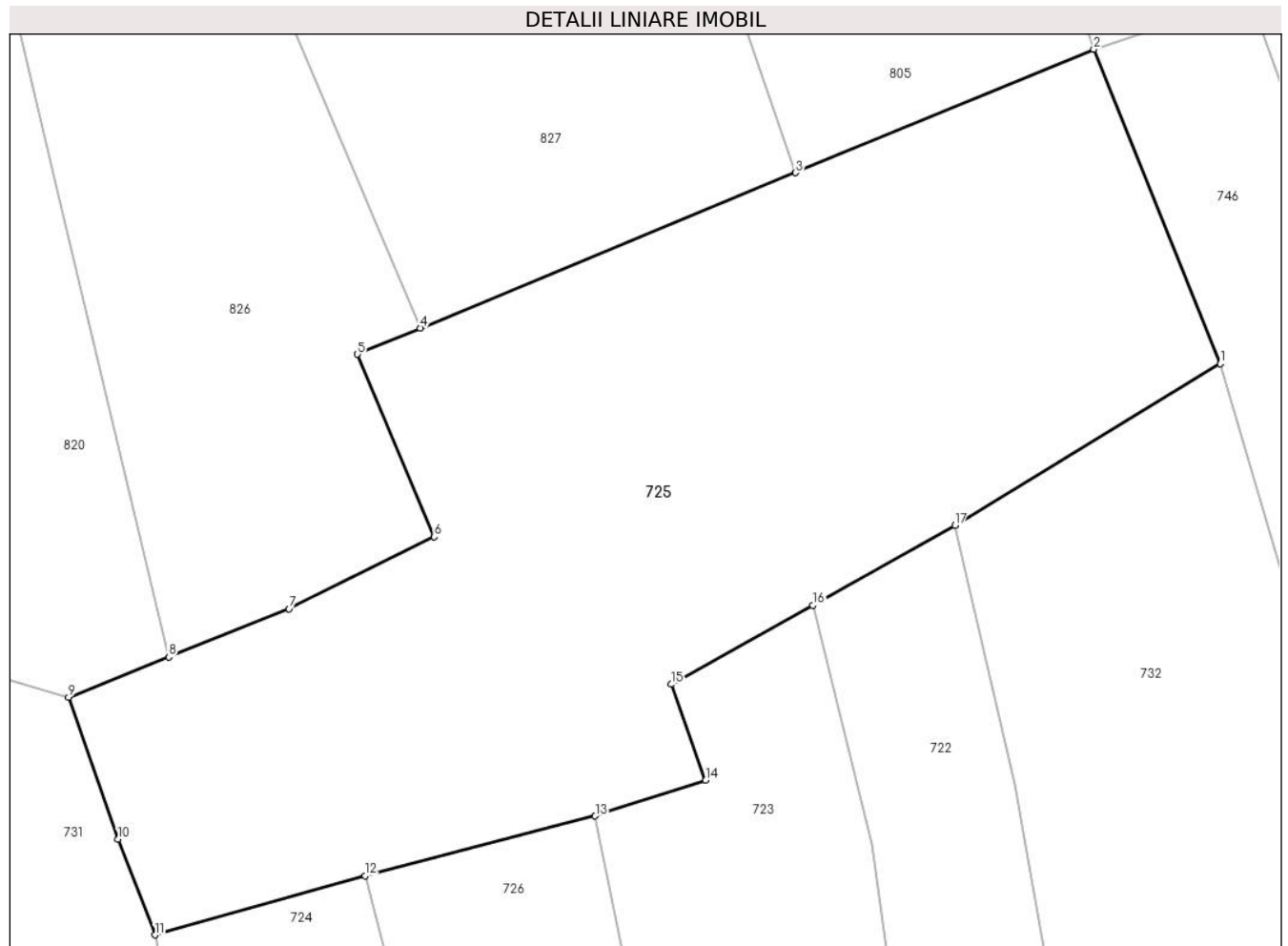
Inscrieri privind dezmembramintele dreptului de proprietate, drepturi reale de garanție și sarcini	Referințe
NU SUNT	

Anexa Nr. 1 La Partea I

Teren

Nr cadastral	Suprafața (mp)*	Observații / Referințe
	7.149	

* Suprafața este determinată în planul de proiecție Stereo 70.



Date referitoare la teren

Crt	Categorie folosință	Intra vilan	Suprafața (mp)	Tarla	Parcelă	Nr. topo	Observații / Referințe
1	faneata	NU	7.149	-	-	-	Bucetina, Nr. Cad. 843; 844, din planul cadastral 1:2880, editia 1874 - Cuptoare

Lungime Segmente

1) Valorile lungimilor segmentelor sunt obținute din proiecție în plan.

Punct început	X / Y	Punct sfârșit	X / Y	Lungime segment (** (m)
1	286.953,08 394.422,854	2	286.936,944 394.462,891	43.166
2	286.936,944 394.462,891	3	286.898,936 394.447,165	41.133
3	286.898,936 394.447,165	4	286.851,113 394.427,377	51.756
4	286.851,113 394.427,377	5	286.843,087 394.424,056	8.686
5	286.843,087 394.424,056	6	286.852,898 394.400,828	25.215

Punct început	X / Y	Punct sfârșit	X / Y	Lungime segment (** (m)
6	286.852,898 394.400,828	7	286.834,383 394.391,643	20.668
7	286.834,383 394.391,643	8	286.819,02 394.385,505	16.544
8	286.819,02 394.385,505	9	286.806,279 394.380,415	13.72
9	286.806,279 394.380,415	10	286.812,57 394.362,318	19.159
10	286.812,57 394.362,318	11	286.817,258 394.350,136	13.053
11	286.817,258 394.350,136	12	286.844,047 394.357,662	27.827
12	286.844,047 394.357,662	13	286.873,402 394.365,267	30.324
13	286.873,402 394.365,267	14	286.887,481 394.369,807	14.793
14	286.887,481 394.369,807	15	286.883,079 394.382,029	12.991
15	286.883,079 394.382,029	16	286.901,12 394.392,123	20.673
16	286.901,12 394.392,123	17	286.919,234 394.402,259	20.757
17	286.919,234 394.402,259	1	286.953,08 394.422,854	39.62

** Lungimile segmentelor sunt determinate în planul de proiecție Stereo 70 și sunt rotunjite la 1 milimetru.

*** Distanța dintre puncte este formată din segmente cumulate ce sunt mai mici decât valoarea 1 milimetru.

**DATE DESPRE IMOBILUL NR. 726**

Oficiul de Cadastru și Publicitate Imobiliară CARAS-SEVERIN
Biroul de Cadastru și Publicitate Imobiliară Caransebes

A. Partea I. Descrierea imobilului

TEREN Extravilan

Adresa: Jud. Caraș-Severin

Nr. Crt	Nr cadastral Nr. topografic	Suprafața* (mp)	Observații / Referințe
A1		4.095	Sector cadastral:48 Teren neimprijmit;

B. Partea II. Proprietari și acte

Inscrieri privitoare la dreptul de proprietate și alte drepturi reale		Referințe
236 / 21/04/2023		
Act Normativ nr. 7, din 13/03/1996 emis de Parlamentul Romaniei;		
B1	Intabulare, drept de PROPRIETATE, dobandit prin Lege, cota actuala 1/1 1) NEIDENTIFICAT NEIDENTIFICAT	A1
Act Normativ nr. 7, din 13/03/1996 emis de Parlamentul Romaniei (Adeverinta nr. 1272/10.04.2023 emisa de Primaria Comunei Cornea);		
B2	Se noteaza posesia factica in favoarea lui 1) OLARIU CALINA	A1

C. Partea III. SARCINI .

Inscrieri privind dezmembramintele dreptului de proprietate, drepturi reale de garanție și sarcini	Referințe
NU SUNT	

Anexa Nr. 1 La Partea I

Teren

Nr cadastral	Suprafața (mp)*	Observații / Referințe
	4.095	

* Suprafața este determinată în planul de proiecție Stereo 70.



Date referitoare la teren

Crt	Categorie folosință	Intravilan	Suprafața (mp)	Tarla	Parcelă	Nr. topo	Observații / Referințe
1	faneata	NU	4.095	-	-	-	Bucetina, Nr. Cad. Partial 847, din planul cadastral 1:2880, editia 1874 - Cuptoare

Lungime Segmente

1) Valorile lungimilor segmentelor sunt obținute din proiecție în plan.

Punct început	X / Y	Punct sfârșit	X / Y	Lungime segment (** (m)
1	286.878,039 394.217,294	2	286.891,538 394.211,17	14.823
2	286.891,538 394.211,17	3	286.891,642 394.238,121	26.951
3	286.891,642 394.238,121	4	286.891,362 394.255,974	17.855
4	286.891,362 394.255,974	5	286.886,947 394.298,365	42.62
5	286.886,947 394.298,365	6	286.873,402 394.365,267	68.259

Punct început	X / Y	Punct sfârșit	X / Y	Lungime segment (** (m)
6	286.873,402 394.365,267	7	286.844,047 394.357,662	30.324
7	286.844,047 394.357,662	8	286.857,882 394.304,94	54.507
8	286.857,882 394.304,94	9	286.863,663 394.260,429	44.885
9	286.863,663 394.260,429	10	286.863,295 394.224,832	35.599
10	286.863,295 394.224,832	1	286.878,039 394.217,294	16.559

** Lungimile segmentelor sunt determinate în planul de proiecție Stereo 70 și sunt rotunjite la 1 milimetru.

*** Distanța dintre puncte este formată din segmente cumulate ce sunt mai mici decât valoarea 1 milimetru.

**DATE DESPRE IMOBILUL NR. 727**

Oficiul de Cadastru și Publicitate Imobiliară CARAS-SEVERIN
Biroul de Cadastru și Publicitate Imobiliară Caransebes

A. Partea I. Descrierea imobilului

TEREN Extravilan

Adresa: Jud. Caraș-Severin

Nr. Crt	Nr cadastral Nr. topografic	Suprafața* (mp)	Observații / Referințe
A1		3.019	Sector cadastral:48 Teren neimpregmuit;

B. Partea II. Proprietari și acte

Inscrieri privitoare la dreptul de proprietate și alte drepturi reale		Referințe
239 / 21/04/2023		
Act Normativ nr. 7, din 13/03/1996 emis de Parlamentul Romaniei;		
B1	Intabulare, drept de PROPRIETATE, dobandit prin Lege, cota actuala 1/1 1) NEIDENTIFICAT NEIDENTIFICAT	A1
Act Normativ nr. 7, din 13/03/1996 emis de Parlamentul Romaniei (Adeverinta nr. 1274/10.04.2023, emisa de Primaria Comunei Cornea);		
B2	Se noteaza posesia factica in favoarea lui 1) TEREGOVAN LUCICA-ADRIANA 2) TEREGOVAN FLORIN, si sotia 3) TEREGOVAN OTILIA-MIRELA	A1

C. Partea III. SARCINI .

Inscrieri privind dezmembramintele dreptului de proprietate, drepturi reale de garanție și sarcini	Referințe
NU SUNT	

Anexa Nr. 1 La Partea I

Teren

Nr cadastral	Suprafața (mp)*	Observații / Referințe
	3.019	

* Suprafața este determinată în planul de proiecție Stereo 70.



Date referitoare la teren

Crt	Categorie folosință	Intravilan	Suprafața (mp)	Tarla	Parcelă	Nr. topo	Observații / Referințe
1	faneata	NU	3.019	-	-	-	Bucetina, Nr. Cad. Partial 848, din planul cadastral 1:2880, editia 1874 - Cuptoare

Lungime Segmente

1) Valorile lungimilor segmentelor sunt obținute din proiecție în plan.

Punct început	X / Y	Punct sfârșit	X / Y	Lungime segment (** (m)
1	286.746,846 394.276,359	2	286.759,354 394.246,592	32.288
2	286.759,354 394.246,592	3	286.769,808 394.244,393	10.684
3	286.769,808 394.244,393	4	286.780,292 394.242,451	10.662
4	286.780,292 394.242,451	5	286.762,537 394.291,342	52.015
5	286.762,537 394.291,342	6	286.746,723 394.321,969	34.469

Punct început	X / Y	Punct sfârșit	X / Y	Lungime segment (** (m)
6	286.746,723 394.321,969	7	286.720,948 394.363,912	49.23
7	286.720,948 394.363,912	8	286.709,624 394.379,206	19.03
8	286.709,624 394.379,206	9	286.694,323 394.378,455	15.319
9	286.694,323 394.378,455	10	286.697,262 394.366,405	12.403
10	286.697,262 394.366,405	11	286.700,14 394.355,624	11.159
11	286.700,14 394.355,624	12	286.725,9 394.316,647	46.721
12	286.725,9 394.316,647	13	286.736,046 394.299,065	20.299
13	286.736,046 394.299,065	1	286.746,846 394.276,359	25.144

** Lungimile segmentelor sunt determinate în planul de proiecție Stereo 70 și sunt rotunjite la 1 milimetru.

*** Distanța dintre puncte este formată din segmente cumulate ce sunt mai mici decât valoarea 1 milimetru.

**DATE DESPRE IMOBILUL NR. 728**

Oficiul de Cadastru și Publicitate Imobiliară CARAS-SEVERIN
Biroul de Cadastru și Publicitate Imobiliară Caransebes

A. Partea I. Descrierea imobilului

TEREN Extravilan

Adresa: Jud. Caraș-Severin

Nr. Crt	Nr cadastral Nr. topografic	Suprafața* (mp)	Observații / Referințe
A1		3.632	Sector cadastral:48 Teren neimprijmit;

B. Partea II. Proprietari și acte

Inscrieri privitoare la dreptul de proprietate și alte drepturi reale	Referințe
242 / 21/04/2023	
Act Normativ nr. 7, din 13/03/1996 emis de Parlamentul Romaniei;	
B1	A1
Intabulare, drept de PROPRIETATE, dobandit prin Lege, cota actuala 1/1 1) NEIDENTIFICAT NEIDENTIFICAT	
Act Normativ nr. 7, din 13/03/1996 emis de Parlamentul Romaniei (Adeverinta nr. 1022/30.03.2023, emisa de Primaria Comunei Cornea);	
B2	A1
Se noteaza posesia factica in favoarea lui 1) CRISTESCU ION	

C. Partea III. SARCINI .

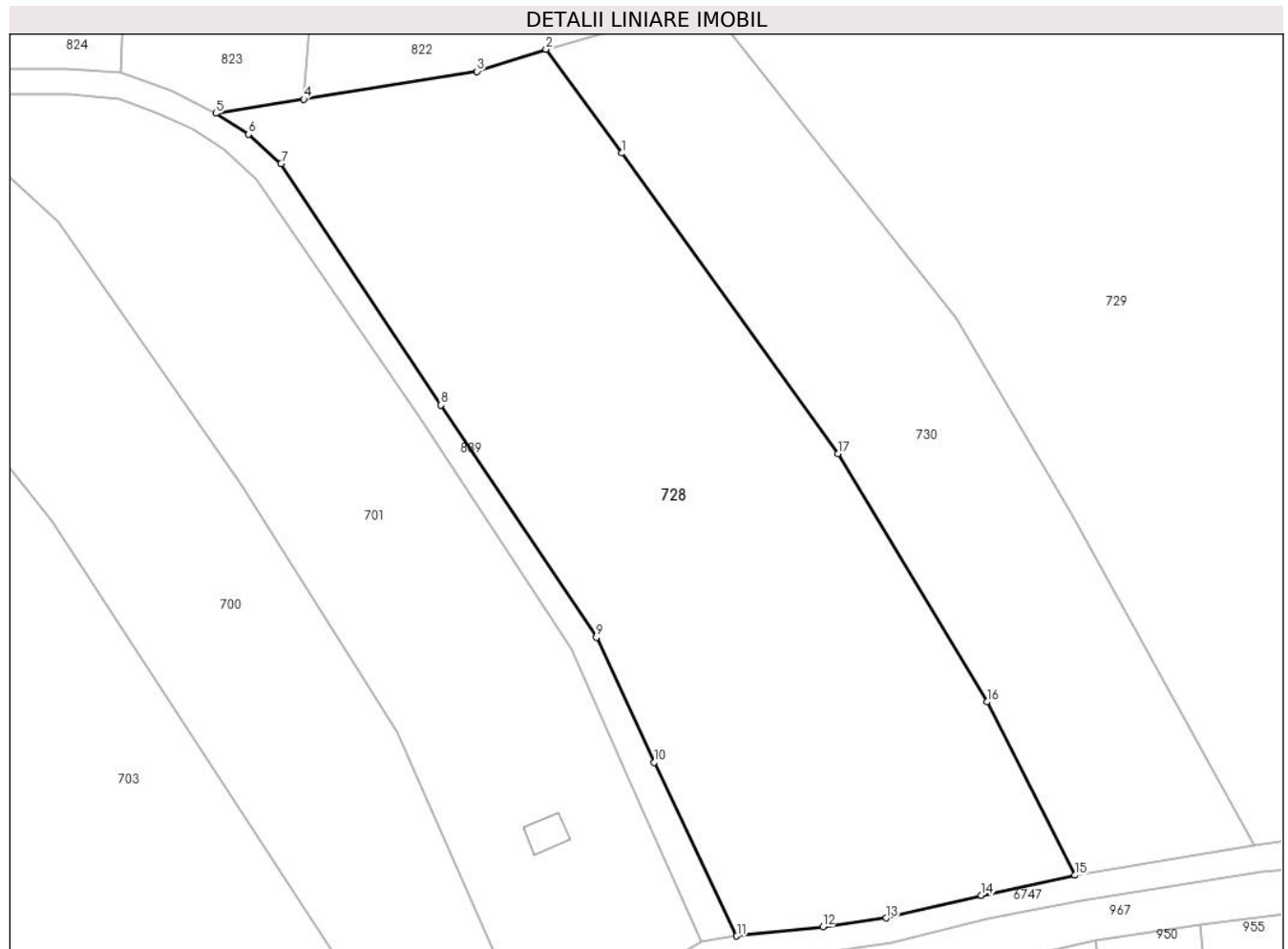
Inscrieri privind dezmembramintele dreptului de proprietate, drepturi reale de garanție și sarcini	Referințe
NU SUNT	

Anexa Nr. 1 La Partea I

Teren

Nr cadastral	Suprafața (mp)*	Observații / Referințe
	3.632	

* Suprafața este determinată în planul de proiecție Stereo 70.



Date referitoare la teren

Crt	Categorie folosință	Intravilan	Suprafața (mp)	Tarla	Parcelă	Nr. topo	Observații / Referințe
1	faneata	NU	3.632	-	-	-	Bucetina, Nr. Cad. 905, din planul cadastral 1:2880, editia 1874 - Cuptoare

Lungime Segmente

1) Valorile lungimilor segmentelor sunt obținute din proiecție în plan.

Punct început	X / Y	Punct sfârșit	X / Y	Lungime segment (** (m)
1	286.636,135 394.322,808	2	286.627,726 394.334,301	14.241
2	286.627,726 394.334,301	3	286.620,088 394.331,855	8.02
3	286.620,088 394.331,855	4	286.600,878 394.328,773	19.456
4	286.600,878 394.328,773	5	286.591,184 394.327,218	9.818
5	286.591,184 394.327,218	6	286.594,79 394.324,893	4.291

Punct început	X / Y	Punct sfârșit	X / Y	Lungime segment (** (m)
6	286.594,79 394.324,893	7	286.598,405 394.321,664	4.847
7	286.598,405 394.321,664	8	286.616,106 394.294,96	32.038
8	286.616,106 394.294,96	9	286.633,283 394.269,256	30.916
9	286.633,283 394.269,256	10	286.639,67 394.255,431	15.229
10	286.639,67 394.255,431	11	286.648,835 394.236,232	21.274
11	286.648,835 394.236,232	12	286.658,38 394.237,243	9.599
12	286.658,38 394.237,243	13	286.665,39 394.238,219	7.078
13	286.665,39 394.238,219	14	286.675,922 394.240,726	10.826
14	286.675,922 394.240,726	15	286.686,284 394.242,948	10.598
15	286.686,284 394.242,948	16	286.676,533 394.262,112	21.501
16	286.676,533 394.262,112	17	286.660,027 394.289,564	32.032
17	286.660,027 394.289,564	1	286.636,135 394.322,808	40.939

** Lungimile segmentelor sunt determinate în planul de proiecție Stereo 70 și sunt rotunjite la 1 milimetru.

*** Distanța dintre puncte este formată din segmente cumulate ce sunt mai mici decât valoarea 1 milimetru.

**DATE DESPRE IMOBILUL NR. 729**

Oficiul de Cadastru și Publicitate Imobiliară CARAS-SEVERIN
Biroul de Cadastru și Publicitate Imobiliară Caransebes

A. Partea I. Descrierea imobilului

TEREN Extravilan

Adresa: Jud. Caraș-Severin

Nr. Crt	Nr cadastral Nr. topografic	Suprafața* (mp)	Observații / Referințe
A1		5.970	Sector cadastral:48 Teren neimprijmit;

B. Partea II. Proprietari și acte

Inscrieri privitoare la dreptul de proprietate și alte drepturi reale		Referințe
240 / 21/04/2023		
Act Normativ nr. 7, din 13/03/1996 emis de Parlamentul Romaniei;		
B1	Intabulare, drept de PROPRIETATE, dobandit prin Lege, cota actuala 1/1 1) NEIDENTIFICAT NEIDENTIFICAT	A1
Act Normativ nr. 7, din 13/03/1996 emis de Parlamentul Romaniei (Adeverinta nr. 1020/30.03.2023, emisa de Primaria Comunei Cornea);		
B2	Se noteaza posesia factica in favoarea lui 1) CRISTESCU ION	A1

C. Partea III. SARCINI .

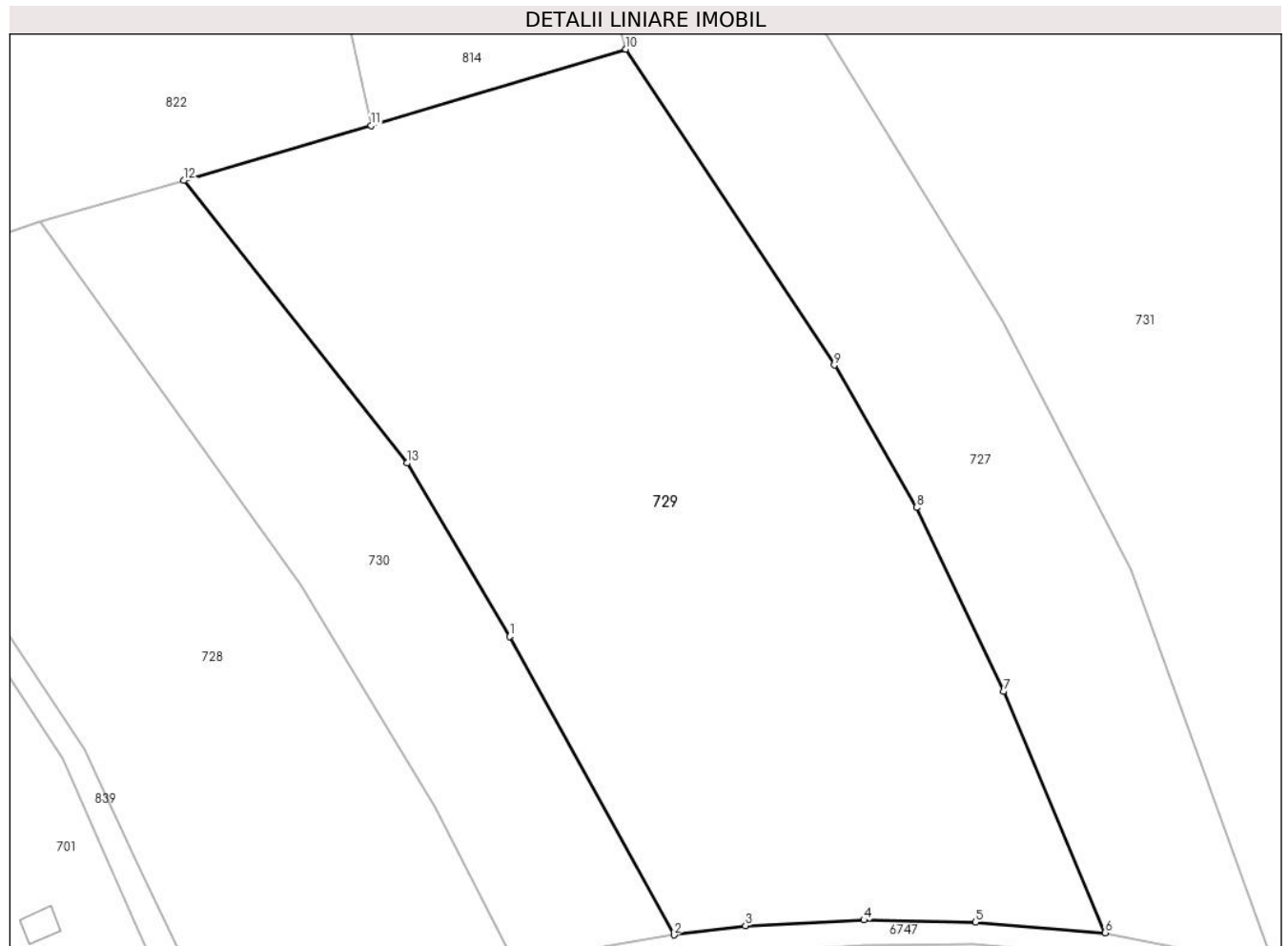
Inscrieri privind dezmembramintele dreptului de proprietate, drepturi reale de garanție și sarcini	Referințe
NU SUNT	

Anexa Nr. 1 La Partea I

Teren

Nr cadastral	Suprafața (mp)*	Observații / Referințe
	5.970	

* Suprafața este determinată în planul de proiecție Stereo 70.



Date referitoare la teren

Crt	Categorie folosință	Intravilan	Suprafața (mp)	Tarla	Parcelă	Nr. topo	Observații / Referințe
1	livada	NU	5.970	-	-	-	Bucetina, Nr. Cad. Partial 948, din planul cadastral 1:2880, editia 1874 - Cuptoare

Lungime Segmente

1) Valorile lungimilor segmentelor sunt obținute din proiecție în plan.

Punct început	X / Y	Punct sfârșit	X / Y	Lungime segment (** (m)
1	286.685,767 394.283,166	2	286.706,091 394.246,323	42.078
2	286.706,091 394.246,323	3	286.714,912 394.247,447	8.892
3	286.714,912 394.247,447	4	286.729,566 394.248,162	14.672
4	286.729,566 394.248,162	5	286.743,354 394.247,9	13.79
5	286.743,354 394.247,9	6	286.759,354 394.246,592	16.053

Punct început	X / Y	Punct sfârșit	X / Y	Lungime segment (** (m)
6	286.759,354 394.246,592	7	286.746,846 394.276,359	32.288
7	286.746,846 394.276,359	8	286.736,046 394.299,065	25.144
8	286.736,046 394.299,065	9	286.725,9 394.316,647	20.299
9	286.725,9 394.316,647	10	286.700,14 394.355,624	46.721
10	286.700,14 394.355,624	11	286.668,667 394.346,191	32.856
11	286.668,667 394.346,191	12	286.645,542 394.339,419	24.096
12	286.645,542 394.339,419	13	286.673,122 394.304,541	44.465
13	286.673,122 394.304,541	1	286.685,767 394.283,166	24.835

** Lungimile segmentelor sunt determinate în planul de proiecție Stereo 70 și sunt rotunjite la 1 milimetru.

*** Distanța dintre puncte este formată din segmente cumulate ce sunt mai mici decât valoarea 1 milimetru.

**DATE DESPRE IMOBILUL NR. 730**

Oficiul de Cadastru și Publicitate Imobiliară CARAS-SEVERIN
Biroul de Cadastru și Publicitate Imobiliară Caransebes

A. Partea I. Descrierea imobilului

TEREN Extravilan

Adresa: Jud. Caraș-Severin

Nr. Crt	Nr cadastral Nr. topografic	Suprafața* (mp)	Observații / Referințe
A1		2.039	Sector cadastral:48 Teren neimprijmit;

B. Partea II. Proprietari și acte

Inscrieri privitoare la dreptul de proprietate și alte drepturi reale		Referințe
241 / 21/04/2023		
Act Normativ nr. 7, din 13/03/1996 emis de Parlamentul Romaniei;		
B1	Intabulare, drept de PROPRIETATE, dobandit prin Lege, cota actuala 1/1 1) NEIDENTIFICAT NEIDENTIFICAT	A1
Act Normativ nr. 7, din 13/03/1996 emis de Parlamentul Romaniei (Adeverinta nr. 1021/30.03.2023, emisa de Primaria Comunei Cornea);		
B2	Se noteaza posesia factica in favoarea lui 1) CRISTESCU DOMASCHIN	A1

C. Partea III. SARCINI .

Inscrieri privind dezmembramintele dreptului de proprietate, drepturi reale de garanție și sarcini	Referințe
NU SUNT	

Anexa Nr. 1 La Partea I

Teren

Nr cadastral	Suprafața (mp)*	Observații / Referințe
	2.039	

* Suprafața este determinată în planul de proiecție Stereo 70.



Date referitoare la teren

Crt	Categorie folosință	Intra vilan	Suprafața (mp)	Tarla	Parcelă	Nr. topo	Observații / Referințe
1	faneata	NU	2.039	-	-	-	Bucetina, Nr. Cad. Partial 948, din planul cadastral 1:2880, editia 1874 - Cuptoare

Lungime Segmente

1) Valorile lungimilor segmentelor sunt obținute din proiecție în plan.

Punct început	X / Y	Punct sfârșit	X / Y	Lungime segment (** (m)
1	286.627,726 394.334,301	2	286.636,135 394.322,808	14.241
2	286.636,135 394.322,808	3	286.660,027 394.289,564	40.939
3	286.660,027 394.289,564	4	286.676,533 394.262,112	32.032
4	286.676,533 394.262,112	5	286.686,284 394.242,948	21.501
5	286.686,284 394.242,948	6	286.706,091 394.246,323	20.093

Punct început	X / Y	Punct sfârşit	X / Y	Lungime segment (** (m)
6	286.706,091 394.246,323	7	286.685,767 394.283,166	42.078
7	286.685,767 394.283,166	8	286.673,122 394.304,541	24.835
8	286.673,122 394.304,541	9	286.645,542 394.339,419	44.465
9	286.645,542 394.339,419	1	286.627,726 394.334,301	18.536

** Lungimile segmentelor sunt determinate în planul de proiecţie Stereo 70 şi sunt rotunjite la 1 milimetru.

*** Distanţa dintre puncte este formată din segmente cumulate ce sunt mai mici decât valoarea 1 milimetru.

**DATE DESPRE IMOBILUL NR. 731**

Oficiul de Cadastru și Publicitate Imobiliară CARAS-SEVERIN
Biroul de Cadastru și Publicitate Imobiliară Caransebes

A. Partea I. Descrierea imobilului

TEREN Extravilan

Adresa: Jud. Caraș-Severin

Nr. Crt	Nr cadastral Nr. topografic	Suprafața* (mp)	Observații / Referințe
A1		12.634	Sector cadastral:48 Teren neimpregmuit;

B. Partea II. Proprietari și acte

Inscrieri privitoare la dreptul de proprietate și alte drepturi reale		Referințe
238 / 21/04/2023		
Act Normativ nr. 7, din 13/03/1996 emis de Parlamentul Romaniei;		
B1	Intabulare, drept de PROPRIETATE, dobandit prin Lege, cota actuala 1/1 1) NEIDENTIFICAT NEIDENTIFICAT	A1
Act Normativ nr. 7, din 13/03/1996 emis de Parlamentul Romaniei (Adeverinta nr. 1273/10.04.2023, emisa de Primaria Comunei Cornea);		
B2	Se noteaza posesia factica in favoarea lui 1) CRISTESCU CRISTIAN-FLORIN	A1

C. Partea III. SARCINI .

Inscrieri privind dezmembramintele dreptului de proprietate, drepturi reale de garanție și sarcini	Referințe
NU SUNT	

Anexa Nr. 1 La Partea I

Teren

Nr cadastral	Suprafața (mp)*	Observații / Referințe
	12.634	

* Suprafața este determinată în planul de proiecție Stereo 70.



Date referitoare la teren

Crt	Categorie folosință	Intra vilan	Suprafața (mp)	Tarla	Parcelă	Nr. topo	Observații / Referințe
1	faneata	NU	12.634	-	-	-	Bucetina, Nr. Cad. 849; Partial 848; Partial 850, din planul cadastral 1: 2880, editia 1874 - Cuptoare

Lungime Segmente

1) Valorile lungimilor segmentelor sunt obținute din proiecție în plan.

Punct început	X / Y	Punct sfârșit	X / Y	Lungime segment (** (m)
1	286.762,537 394.291,342	2	286.780,292 394.242,451	52.015
3	286.791,161 394.240,733	4	286.805,192 394.237,7	14.355
5	286.815,501 394.235,038	6	286.835,663 394.231,658	20.443
7	286.828,618 394.293,447	8	286.817,258 394.350,136	57.816
9	286.812,57 394.362,318	10	286.806,279 394.380,415	19.159

Punct început	X / Y	Punct sfârșit	X / Y	Lungime segment (** (m)
2	286.780,292 394.242,451	3	286.791,161 394.240,733	11.004
4	286.805,192 394.237,7	5	286.815,501 394.235,038	10.647
6	286.835,663 394.231,658	7	286.828,618 394.293,447	62.189
8	286.817,258 394.350,136	9	286.812,57 394.362,318	13.053
10	286.806,279 394.380,415	11	286.789,718 394.385,046	17.196

Punct început	X / Y	Punct sfârșit	X / Y	Lungime segment (** (m)
11	286.789,718 394.385,046	12	286.767,421 394.395,544	24.645
13	286.742,207 394.400,38	14	286.718,461 394.399,512	23.762
15	286.689,753 394.406,06	16	286.675,193 394.411,943	15.703
17	286.685,952 394.377,677	18	286.694,323 394.378,455	8.408
19	286.709,624 394.379,206	20	286.720,948 394.363,912	19.03
21	286.746,723 394.321,969	1	286.762,537 394.291,342	34.469

Punct început	X / Y	Punct sfârșit	X / Y	Lungime segment (** (m)
12	286.767,421 394.395,544	13	286.742,207 394.400,38	25.673
14	286.718,461 394.399,512	15	286.689,753 394.406,06	29.445
16	286.675,193 394.411,943	17	286.685,952 394.377,677	35.916
18	286.694,323 394.378,455	19	286.709,624 394.379,206	15.319
20	286.720,948 394.363,912	21	286.746,723 394.321,969	49.23

** Lungimile segmentelor sunt determinate în planul de proiecție Stereo 70 și sunt rotunjite la 1 milimetru.

*** Distanța dintre puncte este formată din segmente cumulate ce sunt mai mici decât valoarea 1 milimetru.

**DATE DESPRE IMOBILUL NR. 732**

Oficiul de Cadastru și Publicitate Imobiliară CARAS-SEVERIN
Biroul de Cadastru și Publicitate Imobiliară Caransebes

A. Partea I. Descrierea imobilului

TEREN Extravilan

Adresa: Jud. Caraș-Severin

Nr. Crt	Nr cadastral Nr. topografic	Suprafața* (mp)	Observații / Referințe
A1		3.145	Sector cadastral:48 Teren neimprijmit;

B. Partea II. Proprietari și acte

Inscrieri privitoare la dreptul de proprietate și alte drepturi reale		Referințe
259 / 21/04/2023		
Act Normativ nr. 7, din 13/03/1996 emis de Parlamentul Romaniei;		
B1	Intabulare, drept de PROPRIETATE, dobandit prin Lege, cota actuala 1/1 1) NEIDENTIFICAT NEIDENTIFICAT	A1
Act Normativ nr. 7, din 13/03/1996 emis de Parlamentul Romaniei (Adeverinta nr. 1841/03.05.2023, emisa de Primaria Comunei Cornea);		
B2	Se noteaza posesia factica in favoarea lui 1) JURESCU ION	A1

C. Partea III. SARCINI .

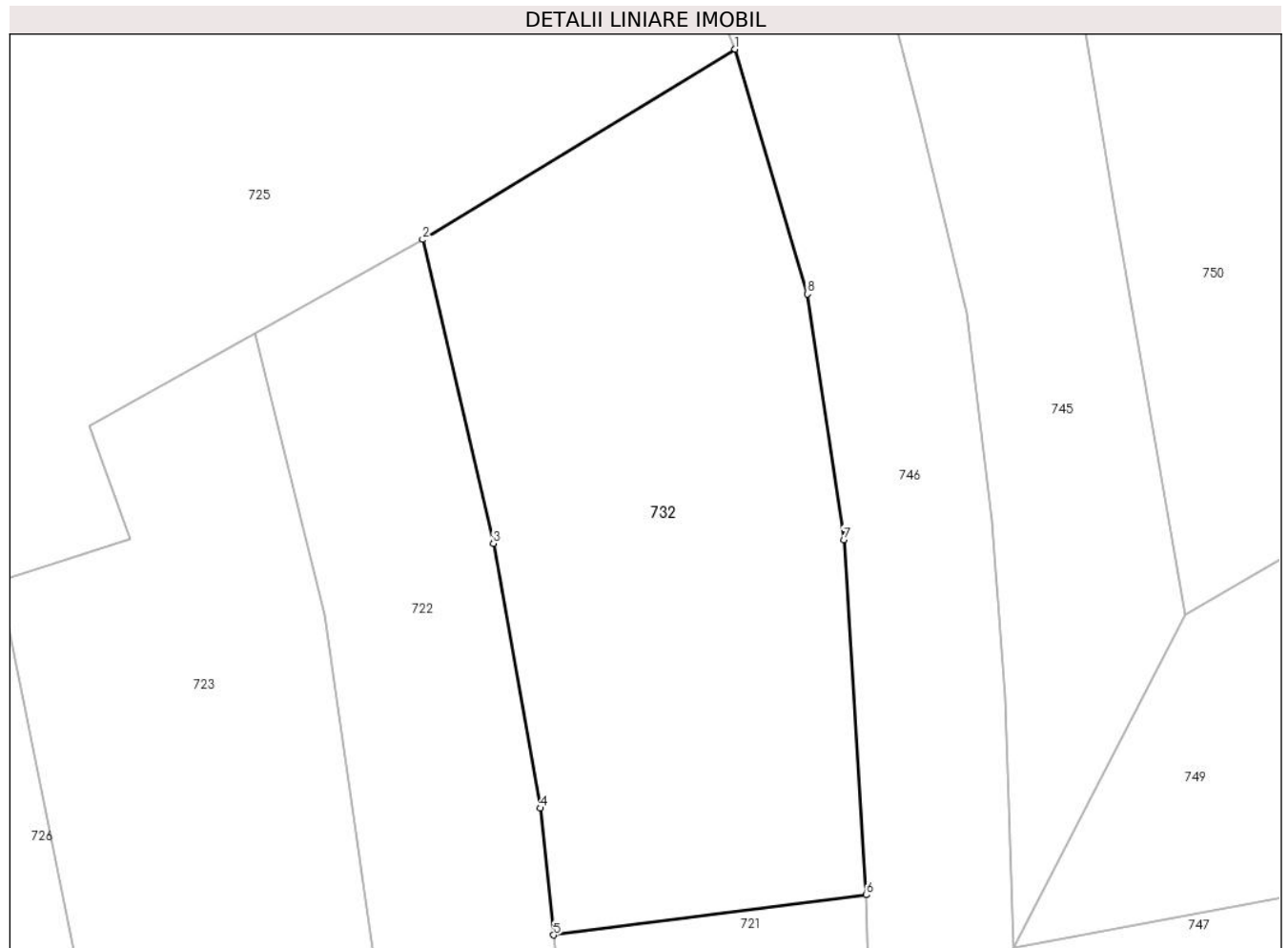
Inscrieri privind dezmembramintele dreptului de proprietate, drepturi reale de garanție și sarcini	Referințe
NU SUNT	

Anexa Nr. 1 La Partea I

Teren

Nr cadastral	Suprafața (mp)*	Observații / Referințe
	3.145	

* Suprafața este determinată în planul de proiecție Stereo 70.



Date referitoare la teren

Crt	Categorie folosință	Intra vilan	Suprafața (mp)	Tarla	Parcelă	Nr. topo	Observații / Referințe
1	faneata	NU	3.145	-	-	-	Bucetina, Nr. Cad. Partial 845, din planul cadastral 1:2880, editia 1874 - Cuptoare

Lungime Segmente

1) Valorile lungimilor segmentelor sunt obținute din proiecție în plan.

Punct început	X / Y	Punct sfârșit	X / Y	Lungime segment (** (m)
1	286.953,08 394.422,854	2	286.919,234 394.402,259	39.62
2	286.919,234 394.402,259	3	286.926,884 394.369,393	33.744
3	286.926,884 394.369,393	4	286.931,964 394.340,736	29.104
4	286.931,964 394.340,736	5	286.933,428 394.327,02	13.793
5	286.933,428 394.327,02	6	286.967,302 394.331,358	34.151

Punct început	X / Y	Punct sfârșit	X / Y	Lungime segment (** (m)
6	286.967,302 394.331,358	7	286.964,861 394.369,783	38.502
7	286.964,861 394.369,783	8	286.960,903 394.396,382	26.892
8	286.960,903 394.396,382	1	286.953,08 394.422,854	27.604

** Lungimile segmentelor sunt determinate în planul de proiecție Stereo 70 și sunt rotunjite la 1 milimetru.

*** Distanța dintre puncte este formată din segmente cumulate ce sunt mai mici decât valoarea 1 milimetru.

**DATE DESPRE IMOBILUL NR. 733**

Oficiul de Cadastru și Publicitate Imobiliară CARAS-SEVERIN
Biroul de Cadastru și Publicitate Imobiliară Caransebes

A. Partea I. Descrierea imobilului

TEREN Extravilan

Adresa: Jud. Caraș-Severin

Nr. Crt	Nr cadastral Nr. topografic	Suprafața* (mp)	Observații / Referințe
A1		825	Sector cadastral:48 Teren neimprijmit;

B. Partea II. Proprietari și acte

Inscrieri privitoare la dreptul de proprietate și alte drepturi reale		Referințe
195 / 20/04/2023		
Act Normativ nr. 7, din 13/03/1996 emis de Parlamentul Romaniei (Art.13, Al.15);		
B1	Inscrierea provizorie, drept de PROPRIETATE, dobandit prin Lege, cota actuala 1/1 1) COMUNA CORNEA , CIF:3227734, Proprietar Neidentificat	A1

C. Partea III. SARCINI .

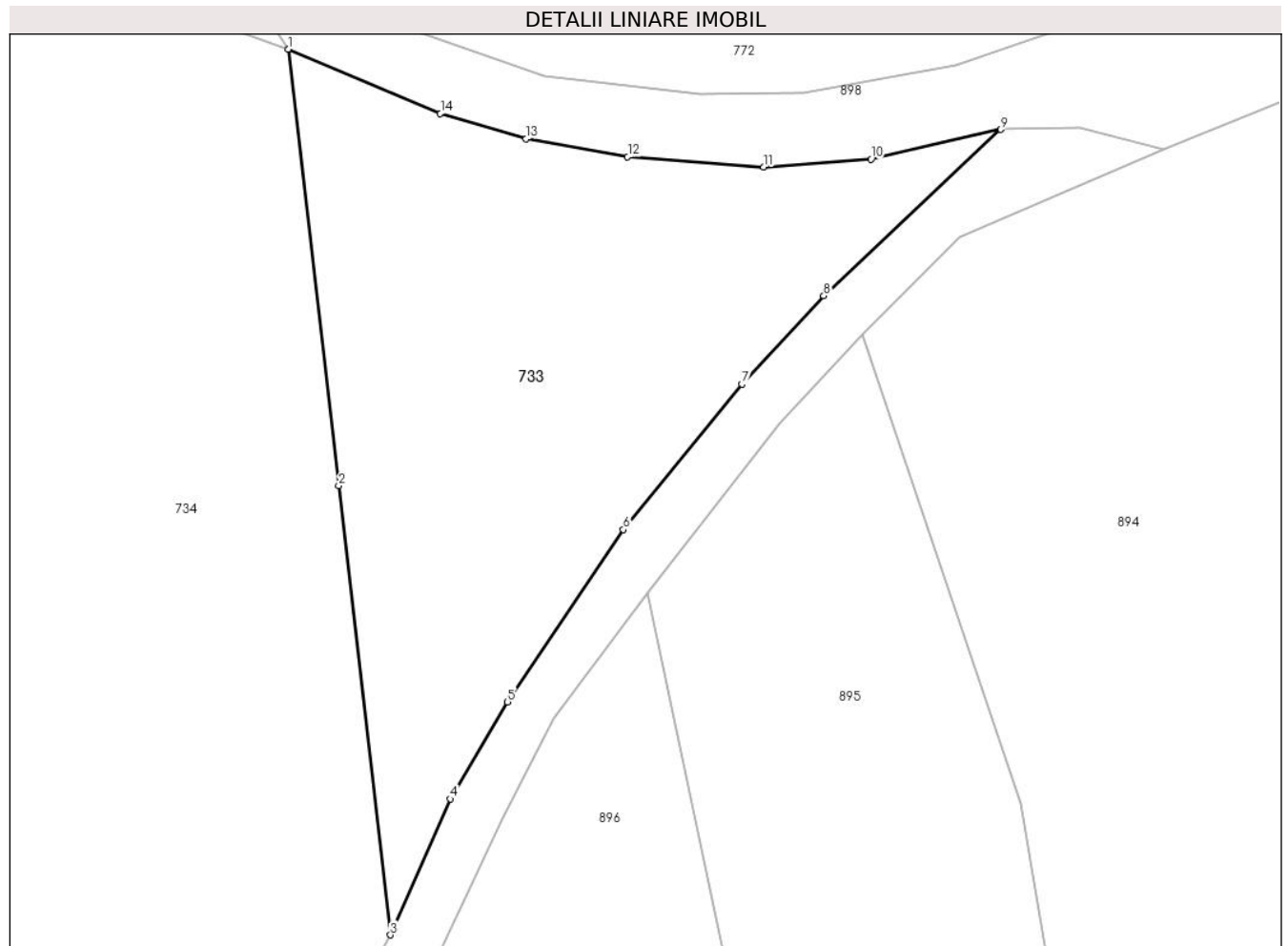
Inscrieri privind dezmembramintele dreptului de proprietate, drepturi reale de garanție și sarcini	Referințe
NU SUNT	

Anexa Nr. 1 La Partea I

Teren

Nr cadastral	Suprafața (mp)*	Observații / Referințe
	825	

* Suprafața este determinată în planul de proiecție Stereo 70.



Date referitoare la teren

Crt	Categorie folosință	Intravilan	Suprafața (mp)	Tarla	Parcelă	Nr. topo	Observații / Referințe
1	faneata	NU	825	-	-	-	Bucetina, Nr. Cad. 789, din planul cadastral 1:2880, editia 1874 - Cuptoare

Lungime Segmente

1) Valorile lungimilor segmentelor sunt obținute din proiecție în plan.

Punct început	X / Y	Punct sfârșit	X / Y	Lungime segment (** (m)
1	287.351,855 394.349,866	2	287.354,819 394.324,28	25.757
2	287.354,819 394.324,28	3	287.357,85 394.297,94	26.514
3	287.357,85 394.297,94	4	287.361,384 394.305,907	8.716
4	287.361,384 394.305,907	5	287.364,725 394.311,602	6.603
5	287.364,725 394.311,602	6	287.371,53 394.321,7	12.177

Punct început	X / Y	Punct sfârșit	X / Y	Lungime segment (** (m)
6	287.371,53 394.321,7	7	287.378,477 394.330,229	11.0
7	287.378,477 394.330,229	8	287.383,289 394.335,407	7.069
8	287.383,289 394.335,407	9	287.393,681 394.345,166	14.255
9	287.393,681 394.345,166	10	287.386,063 394.343,413	7.817
10	287.386,063 394.343,413	11	287.379,76 394.342,946	6.32
11	287.379,76 394.342,946	12	287.371,78 394.343,564	8.004
12	287.371,78 394.343,564	13	287.365,824 394.344,625	6.049
13	287.365,824 394.344,625	14	287.360,783 394.346,099	5.252
14	287.360,783 394.346,099	1	287.351,855 394.349,866	9.69

** Lungimile segmentelor sunt determinate în planul de proiecție Stereo 70 și sunt rotunjite la 1 milimetru.

*** Distanța dintre puncte este formată din segmente cumulate ce sunt mai mici decât valoarea 1 milimetru.

**DATE DESPRE IMOBILUL NR. 734**

Oficiul de Cadastru și Publicitate Imobiliară CARAS-SEVERIN
Biroul de Cadastru și Publicitate Imobiliară Caransebes

A. Partea I. Descrierea imobilului

TEREN Extravilan

Adresa: Jud. Caraș-Severin

Nr. Crt	Nr cadastral Nr. topografic	Suprafața* (mp)	Observații / Referințe
A1		5.158	Sector cadastral:48 Teren neimprijmit;

B. Partea II. Proprietari și acte

Inscrieri privitoare la dreptul de proprietate și alte drepturi reale		Referințe
196 / 20/04/2023		
Act Normativ nr. 7, din 13/03/1996 emis de Parlamentul Romaniei;		
B1	Intabulare, drept de PROPRIETATE, dobandit prin Lege, cota actuala 1/1 1) NEIDENTIFICAT NEIDENTIFICAT	A1
Act Normativ nr. 7, din 13/03/1996 emis de Parlamentul Romaniei (Adeverinta nr. 1011/30.03.2023, emisa de Primaria Comunei Cornea);		
B2	Se noteaza posesia factica in favoarea lui 1) JURESCU MARIA	A1

C. Partea III. SARCINI .

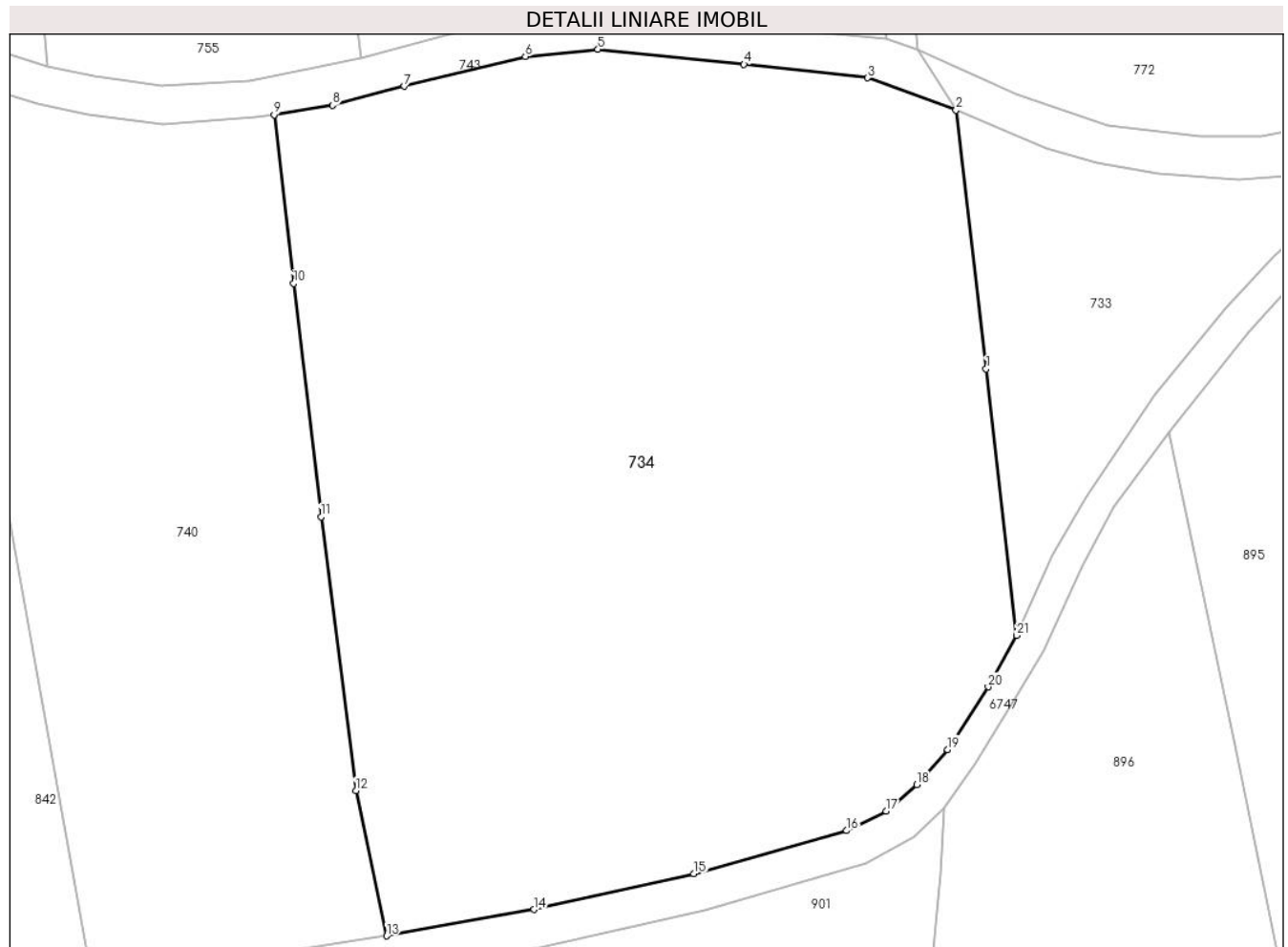
Inscrieri privind dezmembramintele dreptului de proprietate, drepturi reale de garanție și sarcini	Referințe
NU SUNT	

Anexa Nr. 1 La Partea I

Teren

Nr cadastral	Suprafața (mp)*	Observații / Referințe
	5.158	

* Suprafața este determinată în planul de proiecție Stereo 70.



Date referitoare la teren

Crt	Categorie folosință	Intra vilan	Suprafața (mp)	Tarla	Parcelă	Nr. topo	Observații / Referințe
1	arabil	NU	5.158	-	-	-	Bucetina, Nr. Cad. Partial 792, din planul cadastral 1:2880, editia 1874 - Cuptoare

Lungime Segmente

1) Valorile lungimilor segmentelor sunt obținute din proiecție în plan.

Punct început	X / Y	Punct sfârșit	X / Y	Lungime segment (** (m)
1	287.354,819 394.324,28	2	287.351,855 394.349,866	25.757
3	287.343,101 394.353,038	4	287.330,868 394.354,392	12.308
5	287.316,421 394.355,872	6	287.309,252 394.355,15	7.206
7	287.297,273 394.352,215	8	287.290,186 394.350,337	7.332
9	287.284,406 394.349,404	10	287.286,327 394.332,719	16.795

Punct început	X / Y	Punct sfârșit	X / Y	Lungime segment (** (m)
2	287.351,855 394.349,866	3	287.343,101 394.353,038	9.312
4	287.330,868 394.354,392	5	287.316,421 394.355,872	14.522
6	287.309,252 394.355,15	7	287.297,273 394.352,215	12.333
8	287.290,186 394.350,337	9	287.284,406 394.349,404	5.854
10	287.286,327 394.332,719	11	287.289,028 394.309,665	23.211

Punct început	X / Y	Punct sfârșit	X / Y	Lungime segment (** (m)
11	287.289,028 394.309,665	12	287.292,485 394.282,618	27.267
13	287.295,528 394.268,249	14	287.310,1 394.270,856	14.803
15	287.325,927 394.274,38	16	287.341,025 394.278,652	15.691
17	287.344,936 394.280,578	18	287.347,949 394.283,206	3.998
19	287.351,028 394.286,659	20	287.355,02 394.292,869	7.383
21	287.357,85 394.297,94	1	287.354,819 394.324,28	26.514

Punct început	X / Y	Punct sfârșit	X / Y	Lungime segment (** (m)
12	287.292,485 394.282,618	13	287.295,528 394.268,249	14.688
14	287.310,1 394.270,856	15	287.325,927 394.274,38	16.215
16	287.341,025 394.278,652	17	287.344,936 394.280,578	4.359
18	287.347,949 394.283,206	19	287.351,028 394.286,659	4.627
20	287.355,02 394.292,869	21	287.357,85 394.297,94	5.807

** Lungimile segmentelor sunt determinate în planul de proiecție Stereo 70 și sunt rotunjite la 1 milimetru.

*** Distanța dintre puncte este formată din segmente cumulate ce sunt mai mici decât valoarea 1 milimetru.

**DATE DESPRE IMOBILUL NR. 735**

Oficiul de Cadastru și Publicitate Imobiliară CARAS-SEVERIN
Biroul de Cadastru și Publicitate Imobiliară Caransebes

A. Partea I. Descrierea imobilului

TEREN Extravilan

Adresa: Jud. Caraș-Severin

Nr. Crt	Nr cadastral Nr. topografic	Suprafața* (mp)	Observații / Referințe
A1		5.631	Sector cadastral:48 Teren neimprijmit;

B. Partea II. Proprietari și acte

Inscrieri privitoare la dreptul de proprietate și alte drepturi reale		Referințe
229 / 21/04/2023		
Act Normativ nr. 7, din 13/03/1996 emis de Parlamentul Romaniei;		
B1	Intabulare, drept de PROPRIETATE, dobandit prin Lege, cota actuala 1/1 1) NEIDENTIFICAT NEIDENTIFICAT	A1
Act Normativ nr. 7, din 13/03/1996 emis de Parlamentul Romaniei (Adeverinta nr. 1014/30.03.2023, emisa de Primaria Comunei Cornea);		
B2	Se noteaza posesia factica in favoarea lui 1) JUCA FILIP	A1

C. Partea III. SARCINI .

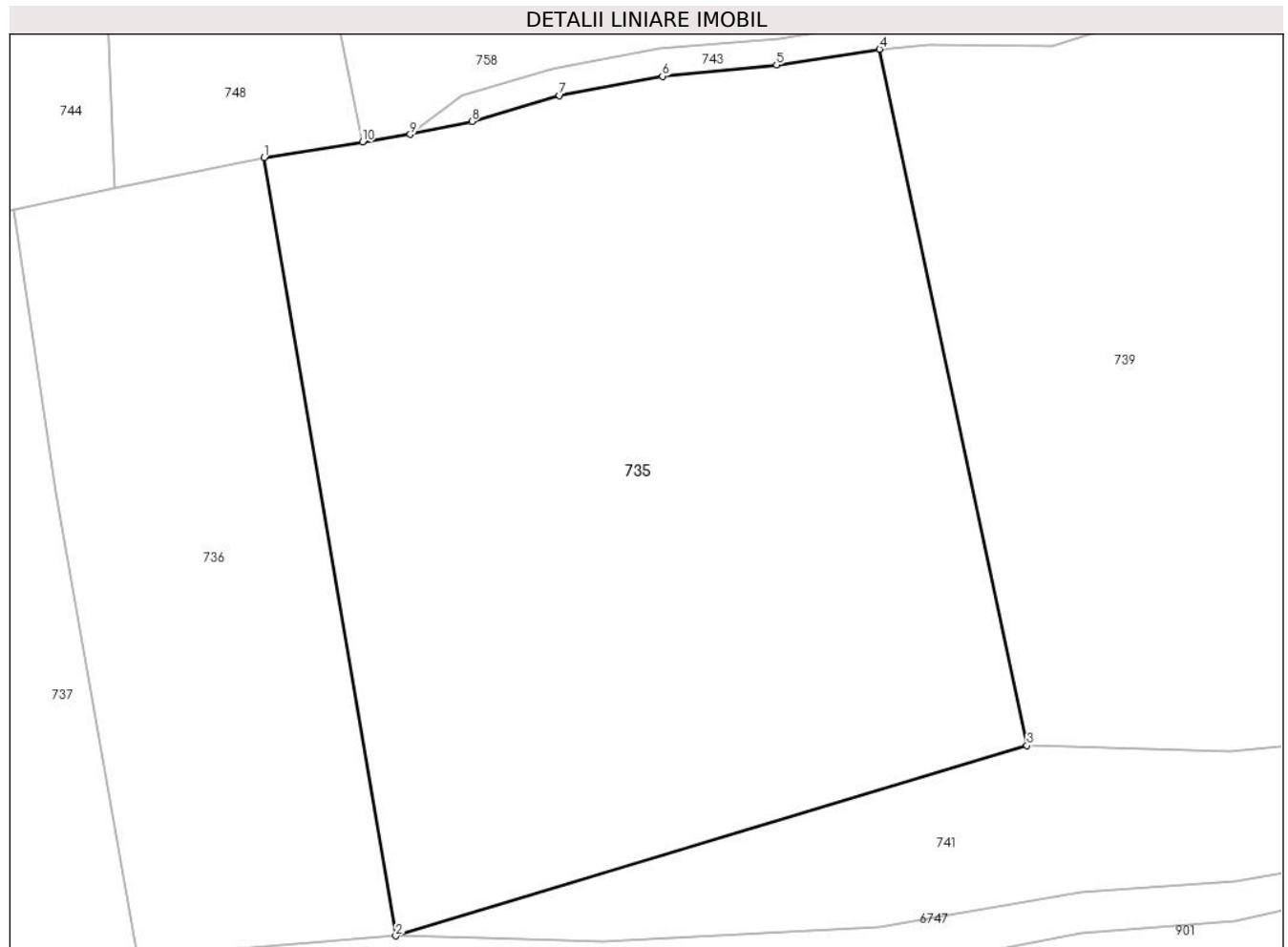
Inscrieri privind dezmembramintele dreptului de proprietate, drepturi reale de garanție și sarcini	Referințe
NU SUNT	

Anexa Nr. 1 La Partea I

Teren

Nr cadastral	Suprafața (mp)*	Observații / Referințe
	5.631	

* Suprafața este determinată în planul de proiecție Stereo 70.



Date referitoare la teren

Crt	Categorie folosință	Intravilan	Suprafața (mp)	Tarla	Parcelă	Nr. topo	Observații / Referințe
1	arabil	NU	5.631	-	-	-	Bucetina, Nr. Cad. 795, din planul cadastral 1:2880, editia 1874 - Cuptoare

Lungime Segmente

1) Valorile lungimilor segmentelor sunt obținute din proiecție în plan.

Punct început	X / Y	Punct sfârșit	X / Y	Lungime segment (** (m)
1	287.085,264 394.315,371	2	287.099,498 394.231,316	85.252
2	287.099,498 394.231,316	3	287.167,705 394.251,869	71.236
3	287.167,705 394.251,869	4	287.151,786 394.327,056	76.853
4	287.151,786 394.327,056	5	287.140,653 394.325,359	11.262
5	287.140,653 394.325,359	6	287.128,313 394.324,135	12.4

Punct început	X / Y	Punct sfârșit	X / Y	Lungime segment (** (m)
6	287.128,313 394.324,135	7	287.117,191 394.322,048	11.316
7	287.117,191 394.322,048	8	287.107,725 394.319,268	9.865
8	287.107,725 394.319,268	9	287.101,064 394.317,85	6.81
9	287.101,064 394.317,85	10	287.095,891 394.317,038	5.237
10	287.095,891 394.317,038	1	287.085,264 394.315,371	10.757

** Lungimile segmentelor sunt determinate în planul de proiecție Stereo 70 și sunt rotunjite la 1 milimetru.

*** Distanța dintre puncte este formată din segmente cumulate ce sunt mai mici decât valoarea 1 milimetru.

**DATE DESPRE IMOBILUL NR. 736**

Oficiul de Cadastru și Publicitate Imobiliară CARAS-SEVERIN
Biroul de Cadastru și Publicitate Imobiliară Caransebes

A. Partea I. Descrierea imobilului

TEREN Extravilan

Adresa: Jud. Caraș-Severin

Nr. Crt	Nr cadastral Nr. topografic	Suprafața* (mp)	Observații / Referințe
A1		2.339	Sector cadastral:48 Teren neimpregmuit;

B. Partea II. Proprietari și acte

Inscrieri privitoare la dreptul de proprietate și alte drepturi reale		Referințe
230 / 21/04/2023		
Act Normativ nr. 7, din 13/03/1996 emis de Parlamentul Romaniei;		
B1	Intabulare, drept de PROPRIETATE, dobandit prin Lege, cota actuala 1/1 1) NEIDENTIFICAT NEIDENTIFICAT	A1
Act Normativ nr. 7, din 13/03/1996 emis de Parlamentul Romaniei (Adeverinta nr. 1270/10.04.2023, emisa de Primaria Comunei Cornea);		
B2	Se noteaza posesia factica in favoarea lui 1) JURESCU IULIAN-MARIUS	A1

C. Partea III. SARCINI .

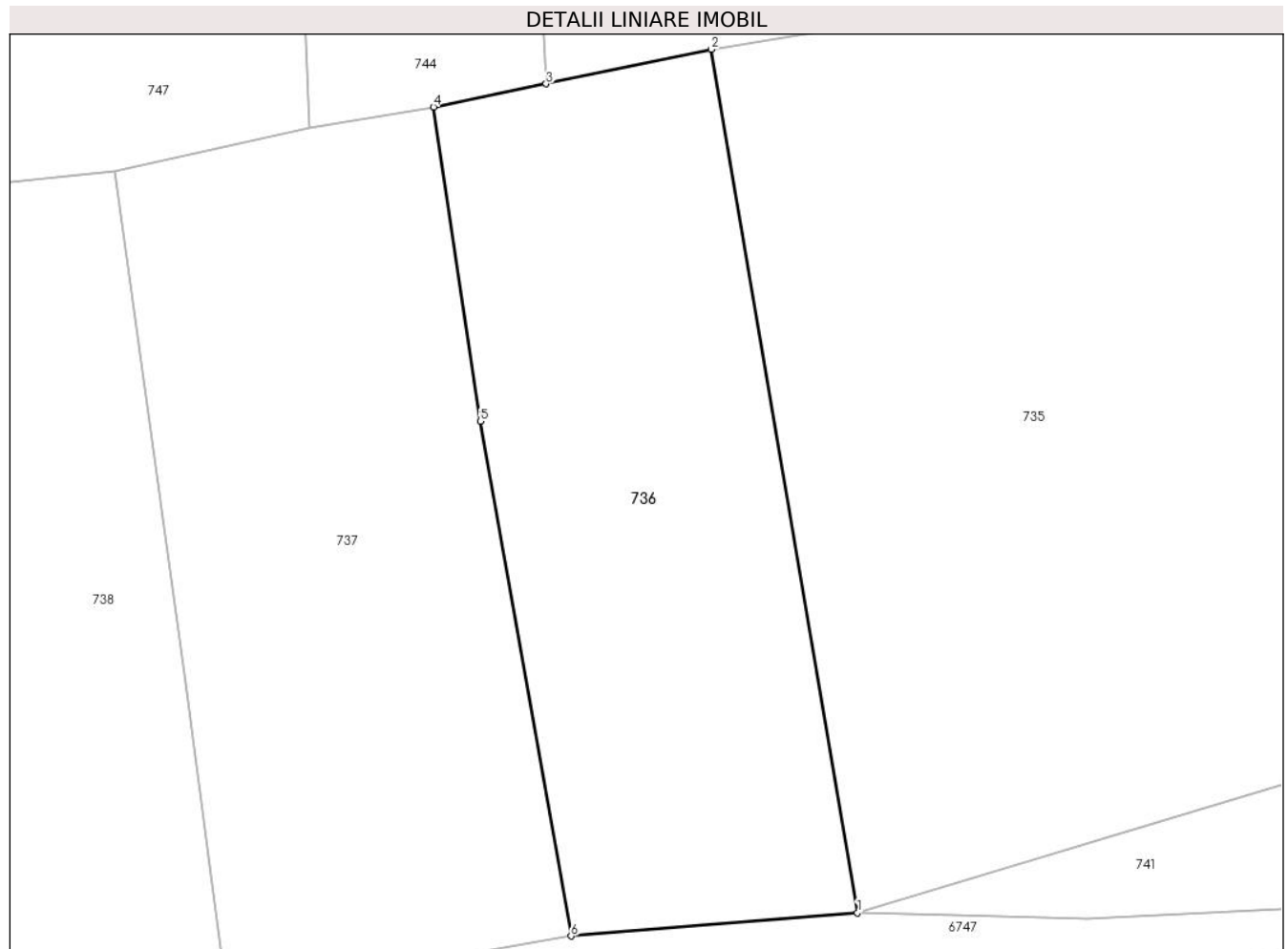
Inscrieri privind dezmembramintele dreptului de proprietate, drepturi reale de garanție și sarcini	Referințe
NU SUNT	

Anexa Nr. 1 La Partea I

Teren

Nr cadastral	Suprafața (mp)*	Observații / Referințe
	2.339	

* Suprafața este determinată în planul de proiecție Stereo 70.



Date referitoare la teren

Crt	Categorie folosință	Intravilan	Suprafața (mp)	Tarla	Parcelă	Nr. topo	Observații / Referințe
1	arabil	NU	2.339	-	-	-	Bucetina, Nr. Cad. Partial 796, din planul cadastral 1:2880, editia 1874 - Cuptoare

Lungime Segmente

1) Valorile lungimilor segmentelor sunt obținute din proiecție în plan.

Punct început	X / Y	Punct sfârșit	X / Y	Lungime segment (** (m)
1	287.099,498 394.231,316	2	287.085,264 394.315,371	85.252
2	287.085,264 394.315,371	3	287.069,174 394.312,006	16.438
3	287.069,174 394.312,006	4	287.058,201 394.309,742	11.204
4	287.058,201 394.309,742	5	287.062,754 394.279,169	30.91
5	287.062,754 394.279,169	6	287.071,602 394.229,057	50.887

Punct început	X / Y	Punct sfârșit	X / Y	Lungime segment (** (m)
6	287.071,602 394.229,057	1	287.099,498 394.231,316	27.987

** Lungimile segmentelor sunt determinate în planul de proiecție Stereo 70 și sunt rotunjite la 1 milimetru.

*** Distanța dintre puncte este formată din segmente cumulate ce sunt mai mici decât valoarea 1 milimetru.

**DATE DESPRE IMOBILUL NR. 737**

Oficiul de Cadastru și Publicitate Imobiliară CARAS-SEVERIN
Biroul de Cadastru și Publicitate Imobiliară Caransebes

A. Partea I. Descrierea imobilului

TEREN Extravilan

Adresa: Jud. Caraș-Severin

Nr. Crt	Nr cadastral Nr. topografic	Suprafața* (mp)	Observații / Referințe
A1		2.679	Sector cadastral:48 Teren neimprijmit;

B. Partea II. Proprietari și acte

Inscrieri privitoare la dreptul de proprietate și alte drepturi reale		Referințe
231 / 21/04/2023		
Act Normativ nr. 7, din 13/03/1996 emis de Parlamentul Romaniei;		
B1	Intabulare, drept de PROPRIETATE, dobandit prin Lege, cota actuala 1/1 1) NEIDENTIFICAT NEIDENTIFICAT	A1
Act Normativ nr. 7, din 13/03/1996 emis de Parlamentul Romaniei (Adeverinta nr. 1271/10.04.2023, emisa de Primaria Comunei Cornea);		
B2	Se noteaza posesia factica in favoarea lui 1) JURESCU SIMION 2) JURESCU SOFIA	A1

C. Partea III. SARCINI .

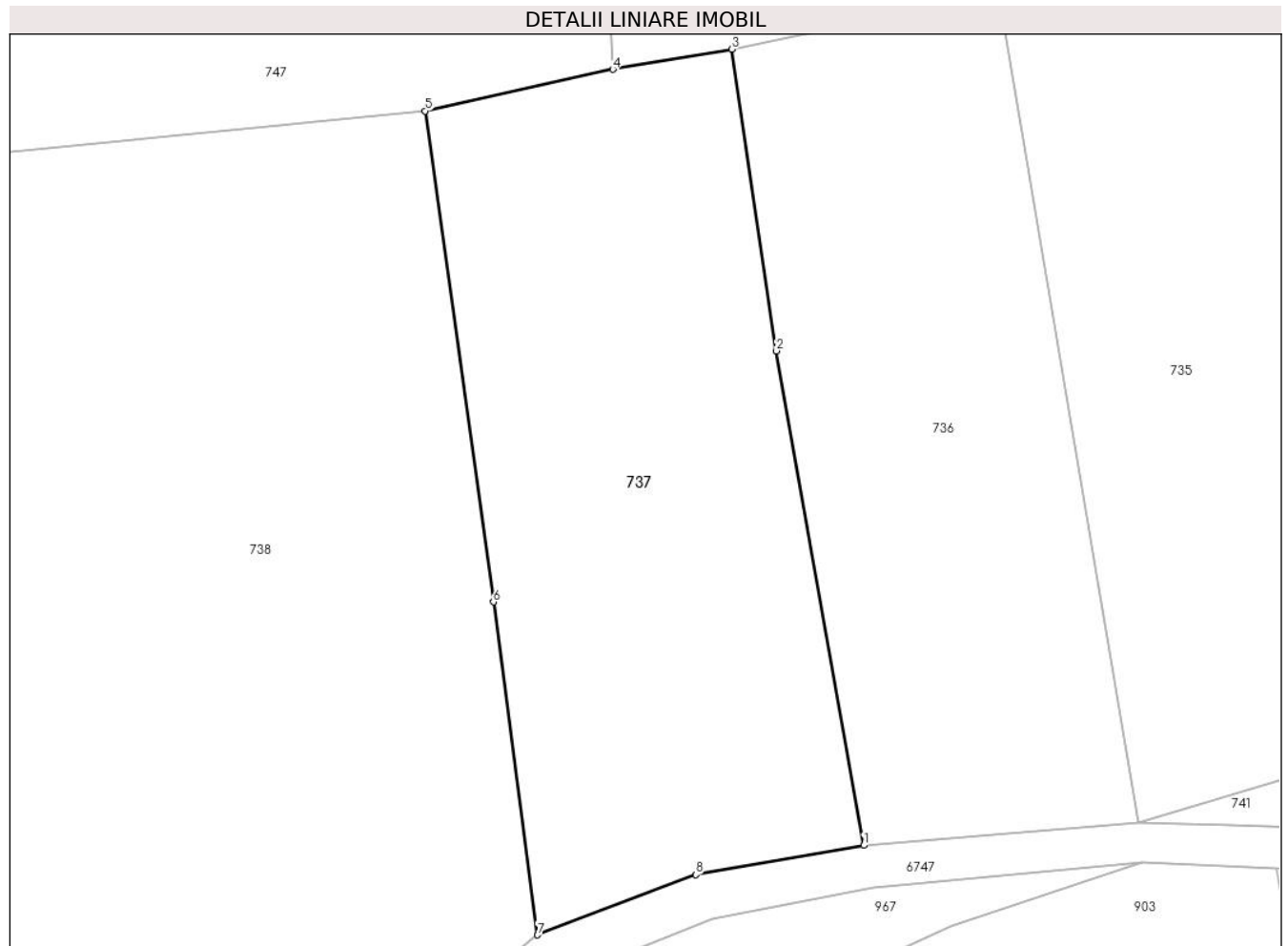
Inscrieri privind dezmembramintele dreptului de proprietate, drepturi reale de garanție și sarcini	Referințe
NU SUNT	

Anexa Nr. 1 La Partea I

Teren

Nr cadastral	Suprafața (mp)*	Observații / Referințe
	2.679	

* Suprafața este determinată în planul de proiecție Stereo 70.



Date referitoare la teren

Crt	Categorie folosință	Intravilan	Suprafața (mp)	Tarla	Parcelă	Nr. topo	Observații / Referințe
1	livada	NU	2.679	-	-	-	Bucetina, Nr. Cad. Partial 796, din planul cadastral 1:2880, editia 1874 - Cuptoare

Lungime Segmente

1) Valorile lungimilor segmentelor sunt obținute din proiecție în plan.

Punct început	X / Y	Punct sfârșit	X / Y	Lungime segment (** (m)
1	287.071,602 394.229,057	2	287.062,754 394.279,169	50.887
2	287.062,754 394.279,169	3	287.058,201 394.309,742	30.91
3	287.058,201 394.309,742	4	287.046,149 394.307,69	12.226
4	287.046,149 394.307,69	5	287.027,132 394.303,486	19.476
5	287.027,132 394.303,486	6	287.034,039 394.253,722	50.241

Punct început	X / Y	Punct sfârșit	X / Y	Lungime segment (** (m)
6	287.034,039 394.253,722	7	287.038,525 394.219,993	34.026
7	287.038,525 394.219,993	8	287.054,559 394.226,088	17.153
8	287.054,559 394.226,088	1	287.071,602 394.229,057	17.3

** Lungimile segmentelor sunt determinate în planul de proiecție Stereo 70 și sunt rotunjite la 1 milimetru.

*** Distanța dintre puncte este formată din segmente cumulate ce sunt mai mici decât valoarea 1 milimetru.

**DATE DESPRE IMOBILUL NR. 738**

Oficiul de Cadastru și Publicitate Imobiliară CARAS-SEVERIN
Biroul de Cadastru și Publicitate Imobiliară Caransebes

A. Partea I. Descrierea imobilului

TEREN Extravilan

Adresa: Jud. Caraș-Severin

Nr. Crt	Nr cadastral Nr. topografic	Suprafața* (mp)	Observații / Referințe
A1		5.192	Sector cadastral:48 Teren neimprijmit;

B. Partea II. Proprietari și acte

Inscrieri privitoare la dreptul de proprietate și alte drepturi reale	Referințe
232 / 21/04/2023	
Act Normativ nr. 7, din 13/03/1996 emis de Parlamentul Romaniei;	
B1	A1
Intabulare, drept de PROPRIETATE, dobandit prin Lege, cota actuala 1/1 1) NEIDENTIFICAT NEIDENTIFICAT	
Act Normativ nr. 7, din 13/03/1996 emis de Parlamentul Romaniei (Adeverinta nr. 1015/30.03.2023, emisa de Primaria Comunei Cornea);	
B2	A1
Se noteaza posesia factica in favoarea lui 1) TUNIA ILIE	

C. Partea III. SARCINI .

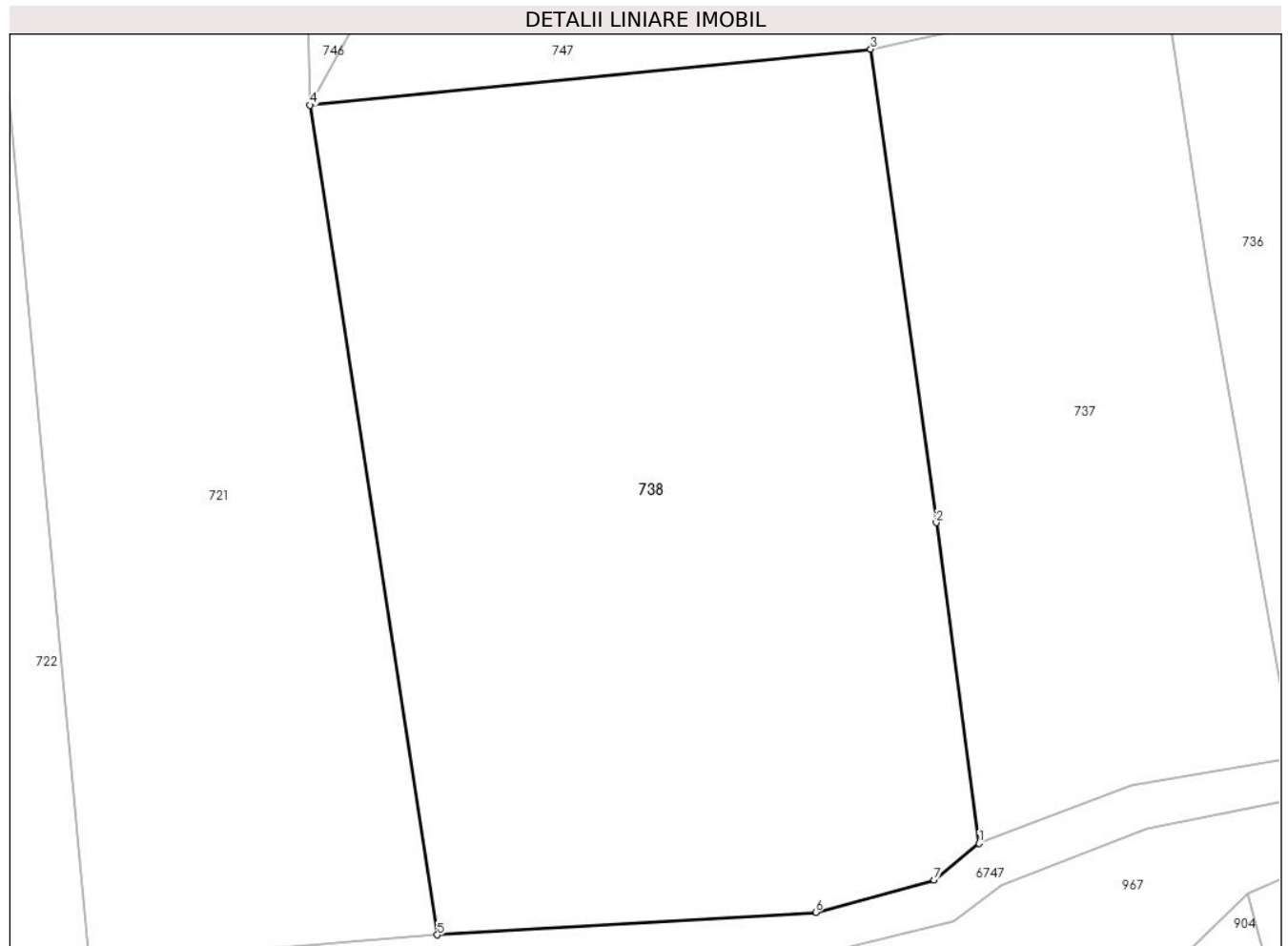
Inscrieri privind dezmembramintele dreptului de proprietate, drepturi reale de garanție și sarcini	Referințe
NU SUNT	

Anexa Nr. 1 La Partea I

Teren

Nr cadastral	Suprafața (mp)*	Observații / Referințe
	5.192	

* Suprafața este determinată în planul de proiecție Stereo 70.



Date referitoare la teren

Crt	Categorie folosință	Intra vilan	Suprafața (mp)	Tarla	Parcelă	Nr. topo	Observații / Referințe
1	faneata	NU	5.192	-	-	-	Bucetina, Nr. Cad. 798, din planul cadastral 1:2880, editia 1874 - Cuptoare

Lungime Segmente

1) Valorile lungimilor segmentelor sunt obținute din proiecție în plan.

Punct început	X / Y	Punct sfârșit	X / Y	Lungime segment (** (m)
1	287.038,525 394.219,993	2	287.034,039 394.253,722	34.026
2	287.034,039 394.253,722	3	287.027,132 394.303,486	50.241
3	287.027,132 394.303,486	4	286.968,119 394.297,6	59.306
4	286.968,119 394.297,6	5	286.981,52 394.210,378	88.245
5	286.981,52 394.210,378	6	287.021,336 394.212,758	39.887

Punct început	X / Y	Punct sfârșit	X / Y	Lungime segment (** (m)
6	287.021,336 394.212,758	7	287.033,783 394.216,148	12.9
7	287.033,783 394.216,148	1	287.038,525 394.219,993	6.105

** Lungimile segmentelor sunt determinate în planul de proiecție Stereo 70 și sunt rotunjite la 1 milimetru.

*** Distanța dintre puncte este formată din segmente cumulate ce sunt mai mici decât valoarea 1 milimetru.

**DATE DESPRE IMOBILUL NR. 739**

Oficiul de Cadastru și Publicitate Imobiliară CARAS-SEVERIN
Biroul de Cadastru și Publicitate Imobiliară Caransebes

A. Partea I. Descrierea imobilului

TEREN Extravilan

Adresa: Jud. Caraș-Severin

Nr. Crt	Nr cadastral Nr. topografic	Suprafața* (mp)	Observații / Referințe
A1		5.108	Sector cadastral:48 Teren neimprejmut;

B. Partea II. Proprietari și acte

Inscrieri privitoare la dreptul de proprietate și alte drepturi reale		Referințe
228 / 21/04/2023		
Act Normativ nr. 7, din 13/03/1996 emis de Parlamentul Romaniei;		
B1	Intabulare, drept de PROPRIETATE, dobandit prin Lege, cota actuala 1/1 1) NEIDENTIFICAT NEIDENTIFICAT	A1
Act Normativ nr. 7, din 13/03/1996 emis de Parlamentul Romaniei (Adeverinta nr. 1268/10.04.2023, emisa de Primaria Comunei Cornea);		
B2	Se noteaza posesia factica in favoarea lui 1) CRISTESCU ILINCA	A1

C. Partea III. SARCINI .

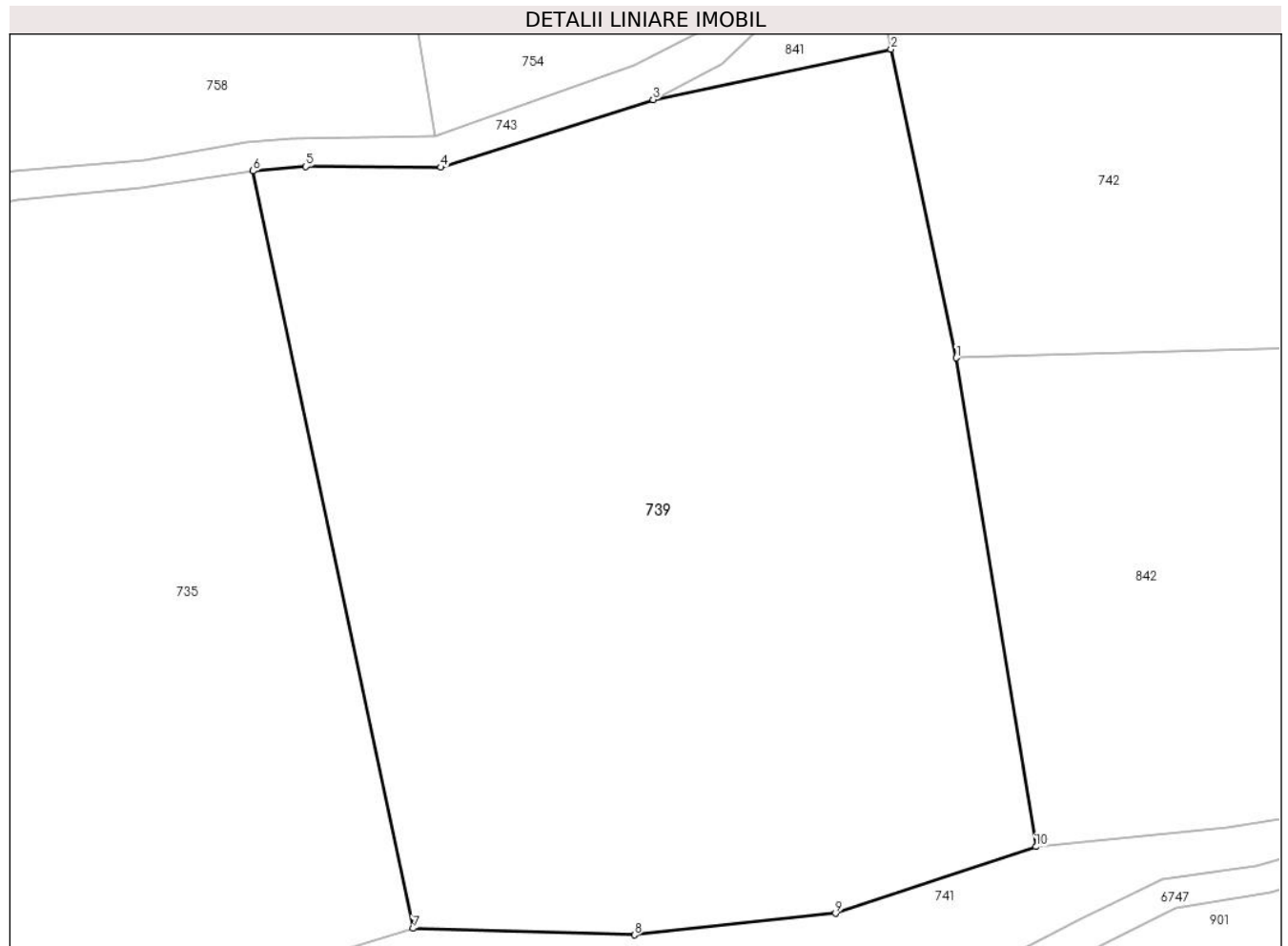
Inscrieri privind dezmembramintele dreptului de proprietate, drepturi reale de garanție și sarcini	Referințe
NU SUNT	

Anexa Nr. 1 La Partea I

Teren

Nr cadastral	Suprafața (mp)*	Observații / Referințe
	5.108	

* Suprafața este determinată în planul de proiecție Stereo 70.



Date referitoare la teren

Crt	Categorie folosință	Intravilan	Suprafața (mp)	Tarla	Parcelă	Nr. topo	Observații / Referințe
1	arabil	NU	5.108	-	-	-	Bucetina, Nr. Cad. 794, din planul cadastral 1:2880, editia 1874 - Cuptoare

Lungime Segmente

1) Valorile lungimilor segmentelor sunt obținute din proiecție în plan.

Punct început	X / Y	Punct sfârșit	X / Y	Lungime segment (** (m)
1	287.221,677 394.308,506	2	287.215,21 394.339,15	31.319
2	287.215,21 394.339,15	3	287.191,552 394.334,142	24.183
3	287.191,552 394.334,142	4	287.170,466 394.327,419	22.131
4	287.170,466 394.327,419	5	287.157,021 394.327,502	13.446
5	287.157,021 394.327,502	6	287.151,786 394.327,056	5.254

Punct început	X / Y	Punct sfârșit	X / Y	Lungime segment (** (m)
6	287.151,786 394.327,056	7	287.167,705 394.251,869	76.853
7	287.167,705 394.251,869	8	287.189,726 394.251,22	22.031
8	287.189,726 394.251,22	9	287.209,694 394.253,363	20.083
9	287.209,694 394.253,363	10	287.229,614 394.259,977	20.989
10	287.229,614 394.259,977	1	287.221,677 394.308,506	49.174

** Lungimile segmentelor sunt determinate în planul de proiecție Stereo 70 și sunt rotunjite la 1 milimetru.

*** Distanța dintre puncte este formată din segmente cumulate ce sunt mai mici decât valoarea 1 milimetru.

**DATE DESPRE IMOBILUL NR. 740**

Oficiul de Cadastru și Publicitate Imobiliară CARAS-SEVERIN
Biroul de Cadastru și Publicitate Imobiliară Caransebes

A. Partea I. Descrierea imobilului

TEREN Extravilan

Adresa: Jud. Caraș-Severin

Nr. Crt	Nr cadastral Nr. topografic	Suprafața* (mp)	Observații / Referințe
A1		2.547	Sector cadastral:48 Teren neimprijmit;

B. Partea II. Proprietari și acte

Inscrieri privitoare la dreptul de proprietate și alte drepturi reale		Referințe
203 / 20/04/2023		
Act Normativ nr. 7, din 13/03/1996 emis de Parlamentul Romaniei;		
B1	Intabulare, drept de PROPRIETATE, dobandit prin Lege, cota actuala 1/1 1) NEIDENTIFICAT NEIDENTIFICAT	A1
Act Normativ nr. 7, din 13/03/1996 emis de Parlamentul Romaniei (Adeverinta nr. 1267/10.04.2023, emisa de Primaria Comunei Cornea);		
B2	Se noteaza posesia factica in favoarea lui 1) VIZICANICI VASILE	A1

C. Partea III. SARCINI .

Inscrieri privind dezmembramintele dreptului de proprietate, drepturi reale de garanție și sarcini	Referințe
NU SUNT	

Anexa Nr. 1 La Partea I

Teren

Nr cadastral	Suprafața (mp)*	Observații / Referințe
	2.547	

* Suprafața este determinată în planul de proiecție Stereo 70.



Date referitoare la teren

Crt	Categorie folosință	Intravilan	Suprafața (mp)	Tarla	Parcelă	Nr. topo	Observații / Referințe
1	faneata	NU	2.547	-	-	-	Bucetina, Nr. Cad. Partial 792, din planul cadastral 1:2880, editia 1874 - Cuptoare

Lungime Segmente

1) Valorile lungimilor segmentelor sunt obținute din proiecție în plan.

Punct început	X / Y	Punct sfârșit	X / Y	Lungime segment (** (m)
1	287.289,028 394.309,665	2	287.286,327 394.332,719	23.211
2	287.286,327 394.332,719	3	287.284,406 394.349,404	16.795
3	287.284,406 394.349,404	4	287.282,495 394.349,13	1.931
4	287.282,495 394.349,13	5	287.273,407 394.348,474	9.112
5	287.273,407 394.348,474	6	287.266,017 394.349,382	7.445

Punct început	X / Y	Punct sfârșit	X / Y	Lungime segment (** (m)
6	287.266,017 394.349,382	7	287.261,047 394.350,449	5.083
7	287.261,047 394.350,449	8	287.253,392 394.352,886	8.034
8	287.253,392 394.352,886	9	287.255,673 394.328,987	24.007
9	287.255,673 394.328,987	10	287.258,189 394.309,623	19.527
10	287.258,189 394.309,623	11	287.266,25 394.264,621	45.718
11	287.266,25 394.264,621	12	287.273,788 394.264,793	7.54
12	287.273,788 394.264,793	13	287.295,528 394.268,249	22.013
13	287.295,528 394.268,249	14	287.292,485 394.282,618	14.688
14	287.292,485 394.282,618	1	287.289,028 394.309,665	27.267

** Lungimile segmentelor sunt determinate în planul de proiecție Stereo 70 și sunt rotunjite la 1 milimetru.

*** Distanța dintre puncte este formată din segmente cumulate ce sunt mai mici decât valoarea 1 milimetru.

**DATE DESPRE IMOBILUL NR. 741**

Oficiul de Cadastru și Publicitate Imobiliară CARAS-SEVERIN
Biroul de Cadastru și Publicitate Imobiliară Caransebes

A. Partea I. Descrierea imobilului

TEREN Extravilan

Adresa: Jud. Caraș-Severin

Nr. Crt	Nr cadastral Nr. topografic	Suprafața* (mp)	Observații / Referințe
A1		1.666	Sector cadastral:48 Teren neimprejmuit;

B. Partea II. Proprietari și acte

Inscrieri privitoare la dreptul de proprietate și alte drepturi reale		Referințe
227 / 21/04/2023		
Act Normativ nr. 7, din 13/03/1996 emis de Parlamentul Romaniei (Art.13, Al.15);		
B1	Inscrierea provizorie, drept de PROPRIETATE, dobandit prin Lege, cota actuala 1/1 1) COMUNA CORNEA, CIF:3227734, Proprietar Neidentificat	A1

C. Partea III. SARCINI .

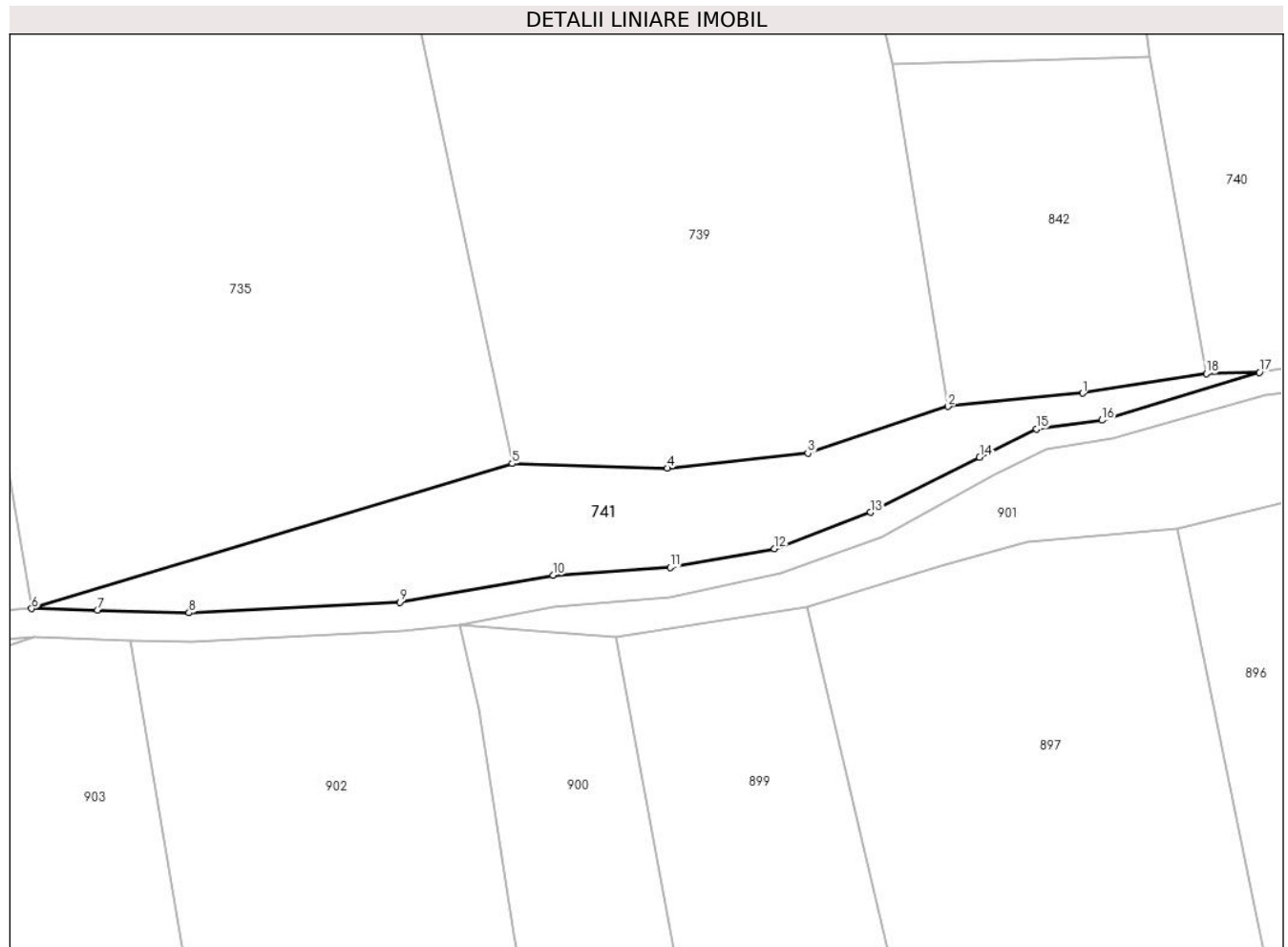
Inscrieri privind dezmembramintele dreptului de proprietate, drepturi reale de garanție și sarcini	Referințe
NU SUNT	

Anexa Nr. 1 La Partea I

Teren

Nr cadastral	Suprafața (mp)*	Observații / Referințe
	1.666	

* Suprafața este determinată în planul de proiecție Stereo 70.



Date referitoare la teren

Crt	Categorie folosință	Intravilan	Suprafața (mp)	Tarla	Parcelă	Nr. topo	Observații / Referințe
1	pasune	NU	1.666	-	-	-	Bucetina, Nr. Cad. Partial 797, din planul cadastral 1:2880, editia 1874 - Cuptoare

Lungime Segmente

1) Valorile lungimilor segmentelor sunt obținute din proiecție în plan.

Punct început	X / Y	Punct sfârșit	X / Y	Lungime segment (** (m)
1	287.248,669 394.261,849	2	287.229,614 394.259,977	19.146
2	287.229,614 394.259,977	3	287.209,694 394.253,363	20.989
3	287.209,694 394.253,363	4	287.189,726 394.251,22	20.083
4	287.189,726 394.251,22	5	287.167,705 394.251,869	22.031
5	287.167,705 394.251,869	6	287.099,498 394.231,316	71.236

Punct început	X / Y	Punct sfârşit	X / Y	Lungime segment (** (m)
6	287.099,498 394.231,316	7	287.108,841 394.231,096	9.345
7	287.108,841 394.231,096	8	287.121,868 394.230,727	13.032
8	287.121,868 394.230,727	9	287.151,776 394.232,221	29.945
9	287.151,776 394.232,221	10	287.173,552 394.236,035	22.108
10	287.173,552 394.236,035	11	287.190,159 394.237,154	16.644
11	287.190,159 394.237,154	12	287.204,907 394.239,818	14.987
12	287.204,907 394.239,818	13	287.218,602 394.244,952	14.625
13	287.218,602 394.244,952	14	287.234,069 394.252,784	17.337
14	287.234,069 394.252,784	15	287.242,158 394.256,795	9.029
15	287.242,158 394.256,795	16	287.251,445 394.258,028	9.369
16	287.251,445 394.258,028	17	287.273,788 394.264,793	23.344
17	287.273,788 394.264,793	18	287.266,25 394.264,621	7.54
18	287.266,25 394.264,621	1	287.248,669 394.261,849	17.798

** Lungimile segmentelor sunt determinate în planul de proiecţie Stereo 70 şi sunt rotunjite la 1 milimetru.

*** Distanţa dintre puncte este formată din segmente cumulate ce sunt mai mici decât valoarea 1 milimetru.

**DATE DESPRE IMOBILUL NR. 742**

Oficiul de Cadastru și Publicitate Imobiliară CARAS-SEVERIN
Biroul de Cadastru și Publicitate Imobiliară Caransebes

A. Partea I. Descrierea imobilului

TEREN Extravilan

Adresa: Jud. Caraș-Severin

Nr. Crt	Nr cadastral Nr. topografic	Suprafața* (mp)	Observații / Referințe
A1		1.737	Sector cadastral:48 Teren neimprijmit;

B. Partea II. Proprietari și acte

Inscrieri privitoare la dreptul de proprietate și alte drepturi reale		Referințe
225 / 21/04/2023		
Act Normativ nr. 7, din 13/03/1996 emis de Parlamentul Romaniei;		
B1	Intabulare, drept de PROPRIETATE, dobandit prin Lege, cota actuala 1/1 1) NEIDENTIFICAT NEIDENTIFICAT	A1
Act Normativ nr. 7, din 13/03/1996 emis de Parlamentul Romaniei (Adeverinta nr. 1012/30.03.2023, emisa de Primaria Comunei Cornea);		
B2	Se noteaza posesia factica in favoarea lui 1) LOZICI ANII	A1

C. Partea III. SARCINI .

Inscrieri privind dezmembramintele dreptului de proprietate, drepturi reale de garanție și sarcini	Referințe
NU SUNT	

Anexa Nr. 1 La Partea I

Teren

Nr cadastral	Suprafața (mp)*	Observații / Referințe
	1.737	

* Suprafața este determinată în planul de proiecție Stereo 70.



Date referitoare la teren

Crt	Categorie folosință	Intravilan	Suprafața (mp)	Tarla	Parcelă	Nr. topo	Observații / Referințe
1	arabil	NU	1.737	-	-	-	Bucetina, Nr. Cad. 794, din planul cadastral 1:2880, editia 1874 - Cuptoare

Lungime Segmente

1) Valorile lungimilor segmentelor sunt obținute din proiecție în plan.

Punct început	X / Y	Punct sfârșit	X / Y	Lungime segment (** (m)
1	287.255,673 394.328,987	2	287.253,392 394.352,886	24.007
2	287.253,392 394.352,886	3	287.230,989 394.353,71	22.418
3	287.230,989 394.353,71	4	287.218,693 394.355,459	12.42
4	287.218,693 394.355,459	5	287.216,0 394.355,2	2.705
5	287.216,0 394.355,2	6	287.212,287 394.353,001	4.315

Punct început	X / Y	Punct sfârșit	X / Y	Lungime segment (** (m)
6	287.212,287 394.353,001	7	287.215,21 394.339,15	14.157
7	287.215,21 394.339,15	8	287.221,677 394.308,506	31.319
8	287.221,677 394.308,506	9	287.258,189 394.309,623	36.529
9	287.258,189 394.309,623	1	287.255,673 394.328,987	19.527

** Lungimile segmentelor sunt determinate în planul de proiecție Stereo 70 și sunt rotunjite la 1 milimetru.

*** Distanța dintre puncte este formată din segmente cumulate ce sunt mai mici decât valoarea 1 milimetru.

**DATE DESPRE IMOBILUL NR. 743**

Oficiul de Cadastru și Publicitate Imobiliară CARAS-SEVERIN
Biroul de Cadastru și Publicitate Imobiliară Caransebes

A. Partea I. Descrierea imobilului

TEREN Extravilan

Adresa: Jud. Caraș-Severin

Nr. Crt	Nr cadastral Nr. topografic	Suprafața* (mp)	Observații / Referințe
A1		941	Sector cadastral:48 Teren neimprejmuit;

B. Partea II. Proprietari și acte

Inscrieri privitoare la dreptul de proprietate și alte drepturi reale		Referințe
194 / 20/04/2023		
Act Normativ nr. 7, din 13/03/1996 emis de Parlamentul Romaniei (Art.13, Al.15);		
B1	Inscrierea provizorie, drept de PROPRIETATE, dobandit prin Lege, cota actuala 1/1 1) COMUNA CORNEA , CIF:3227734, Proprietar Neidentificat	A1

C. Partea III. SARCINI .

Inscrieri privind dezmembramintele dreptului de proprietate, drepturi reale de garanție și sarcini	Referințe
NU SUNT	

Anexa Nr. 1 La Partea I

Teren

Nr cadastral	Suprafața (mp)*	Observații / Referințe
	941	

* Suprafața este determinată în planul de proiecție Stereo 70.



Date referitoare la teren

Crt	Categorie folosință	Intravilan	Suprafața (mp)	Tarla	Parcelă	Nr. topo	Observații / Referințe
1	drum	NU	941	-	-	-	Bucetina, Nr. Cad. Partial 2434, din planul cadastral 1:2880, editia 1874 - Cuptoare

Lungime Segmente

1) Valorile lungimilor segmentelor sunt obținute din proiecție în plan.

Punct început	X / Y	Punct sfârșit	X / Y	Lungime segment	Punct început	X / Y	Punct sfârșit	X / Y	Lungime segment	Punct început	X / Y	Punct sfârșit	X / Y	Lungime segment
1	287.348,08 394.355,826	2	287.344,956 394.356,893	3.301	2	287.344,956 394.356,893	3	287.332,426 394.358,033	12.58 2	3	287.332,426 394.358,033	4	287.321,747 394.359,398	10.76 6
4	287.321,747 394.359,398	5	287.316,621 394.359,825	5.143	5	287.316,621 394.359,825	6	287.308,435 394.359,218	8.209	6	287.308,435 394.359,218	7	287.293,037 394.355,004	15.96 4
7	287.293,037 394.355,004	8	287.281,942 394.352,68	11.33 6	8	287.281,942 394.352,68	9	287.273,261 394.352,294	8.689	9	287.273,261 394.352,294	10	287.266,618 394.353,216	6.707
10	287.266,618 394.353,216	11	287.261,983 394.354,156	4.729	11	287.261,983 394.354,156	12	287.254,484 394.356,541	7.869	12	287.254,484 394.356,541	13	287.231,521 394.357,776	22.99 7
13	287.231,521 394.357,776	14	287.219,663 394.359,482	11.98	14	287.219,663 394.359,482	15	287.215,551 394.359,107	4.129	15	287.215,551 394.359,107	16	287.212,642 394.358,1	3.078

Punct început	X / Y	Punct sfârșit	X / Y	Lungime segment	Punct început	X / Y	Punct sfârșit	X / Y	Lungime segment	Punct început	X / Y	Punct sfârșit	X / Y	Lungime segment
16	287.212,642 394.358,1	17	287.209,63 394.356,092	3.621	17	287.209,63 394.356,092	18	287.200,036 394.345,06	14.62	18	287.200,036 394.345,06	19	287.196,446 394.341,062	5.373
19	287.196,446 394.341,062	20	287.189,71 394.337,514	7.614	20	287.189,71 394.337,514	21	287.169,935 394.330,561	20.961	21	287.169,935 394.330,561	22	287.155,693 394.330,259	14.245
22	287.155,693 394.330,259	23	287.151,105 394.329,891	4.603	23	287.151,105 394.329,891	24	287.140,962 394.328,147	10.292	24	287.140,962 394.328,147	25	287.128,031 394.327,081	12.975
25	287.128,031 394.327,081	26	287.116,421 394.324,99	11.797	26	287.116,421 394.324,99	27	287.106,625 394.322,048	10.229	27	287.106,625 394.322,048	28	287.101,064 394.317,85	6.967
28	287.101,064 394.317,85	29	287.107,725 394.319,268	6.81	29	287.107,725 394.319,268	30	287.117,191 394.322,048	9.865	30	287.117,191 394.322,048	31	287.128,313 394.324,135	11.316
31	287.128,313 394.324,135	32	287.140,653 394.325,359	12.4	32	287.140,653 394.325,359	33	287.151,786 394.327,056	11.262	33	287.151,786 394.327,056	34	287.157,021 394.327,502	5.254
34	287.157,021 394.327,502	35	287.170,466 394.327,419	13.446	35	287.170,466 394.327,419	36	287.191,552 394.334,142	22.131	36	287.191,552 394.334,142	37	287.198,385 394.337,638	7.675
37	287.198,385 394.337,638	38	287.203,657 394.342,682	7.296	38	287.203,657 394.342,682	39	287.212,287 394.353,001	13.453	39	287.212,287 394.353,001	40	287.216,0 394.355,2	4.315
40	287.216,0 394.355,2	41	287.218,693 394.355,459	2.705	41	287.218,693 394.355,459	42	287.230,989 394.353,71	12.42	42	287.230,989 394.353,71	43	287.253,392 394.352,886	22.418
43	287.253,392 394.352,886	44	287.261,047 394.350,449	8.034	44	287.261,047 394.350,449	45	287.266,017 394.349,382	5.083	45	287.266,017 394.349,382	46	287.273,407 394.348,474	7.445
46	287.273,407 394.348,474	47	287.282,495 394.349,13	9.112	47	287.282,495 394.349,13	48	287.284,406 394.349,404	1.931	48	287.284,406 394.349,404	49	287.290,186 394.350,337	5.854
49	287.290,186 394.350,337	50	287.297,273 394.352,215	7.332	50	287.297,273 394.352,215	51	287.309,252 394.355,15	12.333	51	287.309,252 394.355,15	52	287.316,421 394.355,872	7.206
52	287.316,421 394.355,872	53	287.330,868 394.354,392	14.522	53	287.330,868 394.354,392	54	287.343,101 394.353,038	12.308	54	287.343,101 394.353,038	55	287.351,855 394.349,866	9.312
55	287.351,855 394.349,866	1	287.348,08 394.355,826	7.055										

** Lungimile segmentelor sunt determinate în planul de proiecție Stereo 70 și sunt rotunjite la 1 milimetru.

*** Distanța dintre puncte este formată din segmente cumulate ce sunt mai mici decât valoarea 1 milimetru.

**DATE DESPRE IMOBILUL NR. 744**

Oficiul de Cadastru și Publicitate Imobiliară CARAS-SEVERIN
Biroul de Cadastru și Publicitate Imobiliară Caransebes

A. Partea I. Descrierea imobilului

TEREN Extravilan

Adresa: Jud. Caraș-Severin

Nr. Crt	Nr cadastral Nr. topografic	Suprafața* (mp)	Observații / Referințe
A1		2.940	Sector cadastral:48 Teren neimprejmuit;

B. Partea II. Proprietari și acte

Inscrieri privitoare la dreptul de proprietate și alte drepturi reale		Referințe
246 / 21/04/2023		
Act Normativ nr. 7, din 13/03/1996 emis de Parlamentul Romaniei;		
B1	Intabulare, drept de PROPRIETATE, dobandit prin Lege, cota actuala 1/1 1) NEIDENTIFICAT NEIDENTIFICAT	A1
Act Normativ nr. 7, din 13/03/1996 emis de Parlamentul Romaniei (Adeverinta nr. 1244/10.04.2023, emisa de Primaria Comunei Cornea);		
B2	Se noteaza posesia factica in favoarea lui 1) GRUMEZA CIPRIAN-ALEXANDRU	A1

C. Partea III. SARCINI .

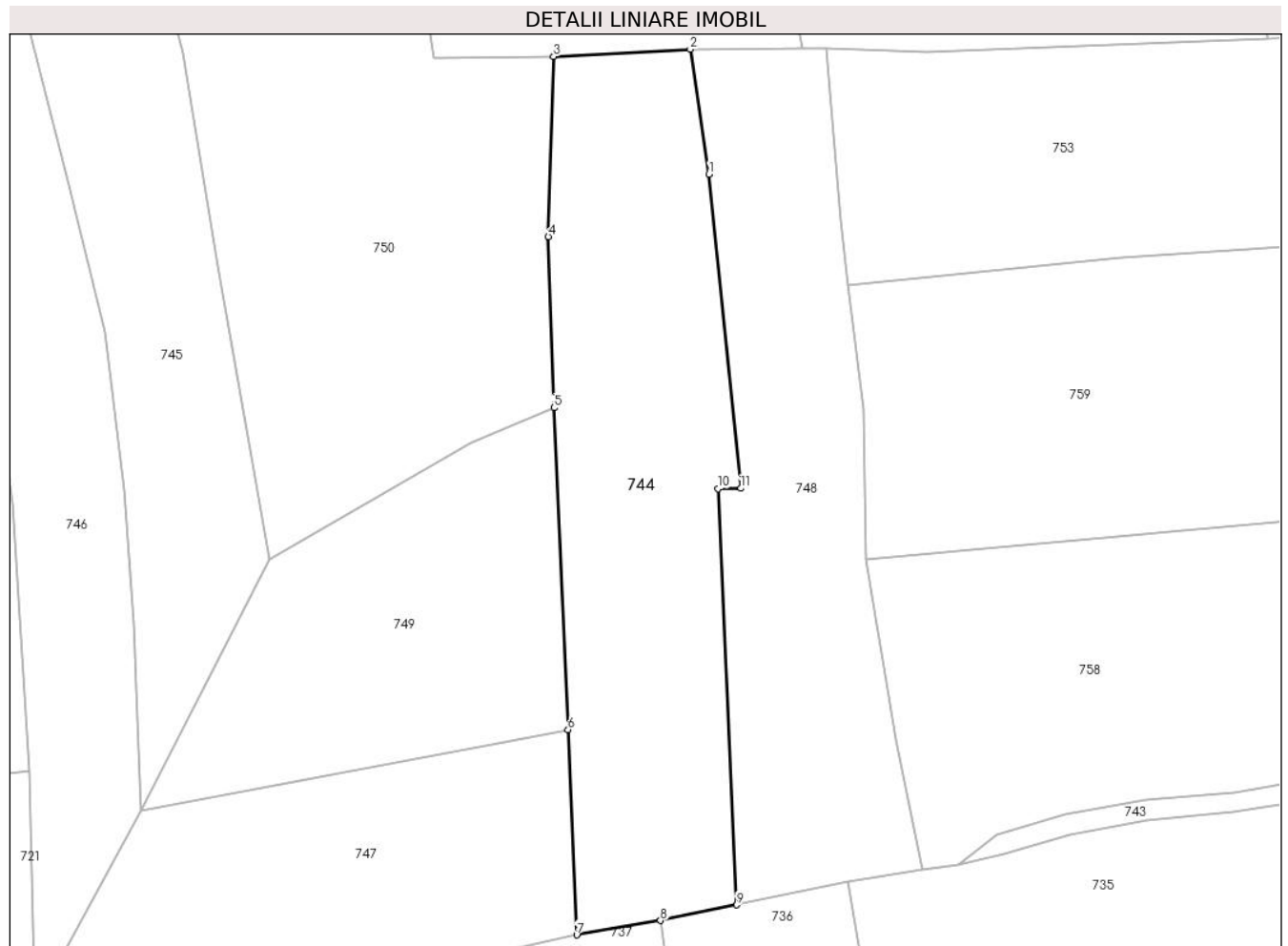
Inscrieri privind dezmembramintele dreptului de proprietate, drepturi reale de garanție și sarcini	Referințe
NU SUNT	

Anexa Nr. 1 La Partea I

Teren

Nr cadastral	Suprafața (mp)*	Observații / Referințe
	2.940	

* Suprafața este determinată în planul de proiecție Stereo 70.



Date referitoare la teren

Crt	Categorie folosință	Intravilan	Suprafața (mp)	Tarla	Parcelă	Nr. topo	Observații / Referințe
1	faneata	NU	2.940	-	-	-	Bucetina, Nr. Cad. 800, din planul cadastral 1:2880, editia 1874 - Cuptoare

Lungime Segmente

1) Valorile lungimilor segmentelor sunt obținute din proiecție în plan.

Punct început	X / Y	Punct sfârșit	X / Y	Lungime segment (** (m)
1	287.065,186 394.417,148	2	287.062,497 394.435,116	18.168
2	287.062,497 394.435,116	3	287.042,81 394.434,056	19.716
3	287.042,81 394.434,056	4	287.042,034 394.408,153	25.914
4	287.042,034 394.408,153	5	287.042,852 394.383,537	24.63
5	287.042,852 394.383,537	6	287.044,866 394.337,212	46.368

Punct început	X / Y	Punct sfârşit	X / Y	Lungime segment (** (m)
6	287.044,866 394.337,212	7	287.046,149 394.307,69	29.55
7	287.046,149 394.307,69	8	287.058,201 394.309,742	12.226
8	287.058,201 394.309,742	9	287.069,174 394.312,006	11.204
9	287.069,174 394.312,006	10	287.066,496 394.371,87	59.923
10	287.066,496 394.371,87	11	287.069,758 394.371,938	3.263
11	287.069,758 394.371,938	1	287.065,186 394.417,148	45.44

** Lungimile segmentelor sunt determinate în planul de proiecţie Stereo 70 şi sunt rotunjite la 1 milimetru.

*** Distanţa dintre puncte este formată din segmente cumulate ce sunt mai mici decât valoarea 1 milimetru.

**DATE DESPRE IMOBILUL NR. 745**

Oficiul de Cadastru și Publicitate Imobiliară CARAS-SEVERIN
Biroul de Cadastru și Publicitate Imobiliară Caransebes

A. Partea I. Descrierea imobilului

TEREN Extravilan

Adresa: Jud. Caraș-Severin

Nr. Crt	Nr cadastral Nr. topografic	Suprafața* (mp)	Observații / Referințe
A1		2.600	Sector cadastral:48 Teren neimprejmut;

B. Partea II. Proprietari și acte

Inscrieri privitoare la dreptul de proprietate și alte drepturi reale		Referințe
257 / 21/04/2023		
Act Normativ nr. 7, din 13/03/1996 emis de Parlamentul Romaniei;		
B1	Intabulare, drept de PROPRIETATE, dobandit prin Lege, cota actuala 1/1 1) NEIDENTIFICAT NEIDENTIFICAT	A1
Act Normativ nr. 7, din 13/03/1996 emis de Parlamentul Romaniei (Adeverinta nr. 1009/30.03.2023, emisa de Primaria Comunei Cornea);		
B2	Se noteaza posesia factica in favoarea lui 1) STOLOJESCU MARICICA	A1

C. Partea III. SARCINI .

Inscrieri privind dezmembramintele dreptului de proprietate, drepturi reale de garanție și sarcini	Referințe
NU SUNT	

Anexa Nr. 1 La Partea I

Teren

Nr cadastral	Suprafața (mp)*	Observații / Referințe
	2.600	

* Suprafața este determinată în planul de proiecție Stereo 70.



Date referitoare la teren

Crt	Categorie folosință	Intra vilan	Suprafața (mp)	Tarla	Parcelă	Nr. topo	Observații / Referințe
1	faneata	NU	2.600	-	-	-	Bucetina, Nr. Cad. Partial 845, din planul cadastral 1:2880, editia 1874 - Cuptoare

Lungime Segmente

1) Valorile lungimilor segmentelor sunt obținute din proiecție în plan.

Punct început	X / Y	Punct sfârșit	X / Y	Lungime segment (** (m)
1	286.994,253 394.404,936	2	286.989,386 394.434,589	30.051
2	286.989,386 394.434,589	3	286.978,885 394.475,563	42.297
3	286.978,885 394.475,563	4	286.956,881 394.469,642	22.786
4	286.956,881 394.469,642	5	286.965,393 394.445,482	25.616
5	286.965,393 394.445,482	6	286.973,048 394.415,435	31.006

Punct început	X / Y	Punct sfârșit	X / Y	Lungime segment (** (m)
6	286.973,048 394.415,435	7	286.978,155 394.394,358	21.687
7	286.978,155 394.394,358	8	286.980,899 394.371,778	22.746
8	286.980,899 394.371,778	9	286.982,372 394.352,627	19.207
9	286.982,372 394.352,627	10	286.983,303 394.325,603	27.04
10	286.983,303 394.325,603	11	287.001,819 394.361,683	40.554
11	287.001,819 394.361,683	1	286.994,253 394.404,936	43.909

** Lungimile segmentelor sunt determinate în planul de proiecție Stereo 70 și sunt rotunjite la 1 milimetru.

*** Distanța dintre puncte este formată din segmente cumulate ce sunt mai mici decât valoarea 1 milimetru.

**DATE DESPRE IMOBILUL NR. 746**

Oficiul de Cadastru și Publicitate Imobiliară CARAS-SEVERIN
Biroul de Cadastru și Publicitate Imobiliară Caransebes

A. Partea I. Descrierea imobilului

TEREN Extravilan

Adresa: Jud. Caraș-Severin

Nr. Crt	Nr cadastral Nr. topografic	Suprafața* (mp)	Observații / Referințe
A1		2.743	Sector cadastral:48 Teren neimprijmit;

B. Partea II. Proprietari și acte

Inscrieri privitoare la dreptul de proprietate și alte drepturi reale		Referințe
258 / 21/04/2023		
Act Normativ nr. 7, din 13/03/1996 emis de Parlamentul Romaniei;		
B1	Intabulare, drept de PROPRIETATE, dobandit prin Lege, cota actuala 1/1 1) NEIDENTIFICAT NEIDENTIFICAT	A1
Act Normativ nr. 7, din 13/03/1996 emis de Parlamentul Romaniei (Adeverinta nr. 1010/30.03.2023, emisa de Primaria Comunei Cornea);		
B2	Se noteaza posesia factica in favoarea lui 1) STOLOJESCU LUCA	A1

C. Partea III. SARCINI .

Inscrieri privind dezmembramintele dreptului de proprietate, drepturi reale de garanție și sarcini	Referințe
NU SUNT	

Anexa Nr. 1 La Partea I

Teren

Nr cadastral	Suprafața (mp)*	Observații / Referințe
	2.743	

* Suprafața este determinată în planul de proiecție Stereo 70.



Date referitoare la teren

Crt	Categorie folosință	Intravilan	Suprafața (mp)	Tarla	Parcelă	Nr. topo	Observații / Referințe
1	faneata	NU	2.743	-	-	-	Bucetina, Nr. Cad. Partial 845, din planul cadastral 1:2880, editia 1874 - Cuptoare

Lungime Segmente

1) Valorile lungimilor segmentelor sunt obținute din proiecție în plan.

Punct început	X / Y	Punct sfârșit	X / Y	Lungime segment (** (m)
1	286.965,393 394.445,482	2	286.956,881 394.469,642	25.616
2	286.956,881 394.469,642	3	286.936,944 394.462,891	21.049
3	286.936,944 394.462,891	4	286.953,08 394.422,854	43.166
4	286.953,08 394.422,854	5	286.960,903 394.396,382	27.604
5	286.960,903 394.396,382	6	286.964,861 394.369,783	26.892

Punct început	X / Y	Punct sfârșit	X / Y	Lungime segment (** (m)
6	286.964,861 394.369,783	7	286.967,302 394.331,358	38.502
7	286.967,302 394.331,358	8	286.968,119 394.297,6	33.768
8	286.968,119 394.297,6	9	286.983,303 394.325,603	31.855
9	286.983,303 394.325,603	10	286.982,372 394.352,627	27.04
10	286.982,372 394.352,627	11	286.980,899 394.371,778	19.207
11	286.980,899 394.371,778	12	286.978,155 394.394,358	22.746
12	286.978,155 394.394,358	13	286.973,048 394.415,435	21.687
13	286.973,048 394.415,435	1	286.965,393 394.445,482	31.006

** Lungimile segmentelor sunt determinate în planul de proiecție Stereo 70 și sunt rotunjite la 1 milimetru.

*** Distanța dintre puncte este formată din segmente cumulate ce sunt mai mici decât valoarea 1 milimetru.

**DATE DESPRE IMOBILUL NR. 747**

Oficiul de Cadastru și Publicitate Imobiliară CARAS-SEVERIN
Biroul de Cadastru și Publicitate Imobiliară Caransebes

A. Partea I. Descrierea imobilului

TEREN Extravilan

Adresa: Jud. Caraș-Severin

Nr. Crt	Nr cadastral Nr. topografic	Suprafața* (mp)	Observații / Referințe
A1		2.000	Sector cadastral:48 Teren neimprijmit;

B. Partea II. Proprietari și acte

Inscrieri privitoare la dreptul de proprietate și alte drepturi reale		Referințe
247 / 21/04/2023		
Act Normativ nr. 7, din 13/03/1996 emis de Parlamentul Romaniei;		
B1	Intabulare, drept de PROPRIETATE, dobandit prin Lege, cota actuala 1/1 1) NEIDENTIFICAT NEIDENTIFICAT	A1
Act Normativ nr. 7, din 13/03/1996 emis de Parlamentul Romaniei (Adeverinta nr. 1266/10.04.2023, emisa de Primaria Comunei Cornea);		
B2	Se noteaza posesia factica in favoarea lui 1) CRISTESCU IONEL-CCRISTIAN	A1

C. Partea III. SARCINI .

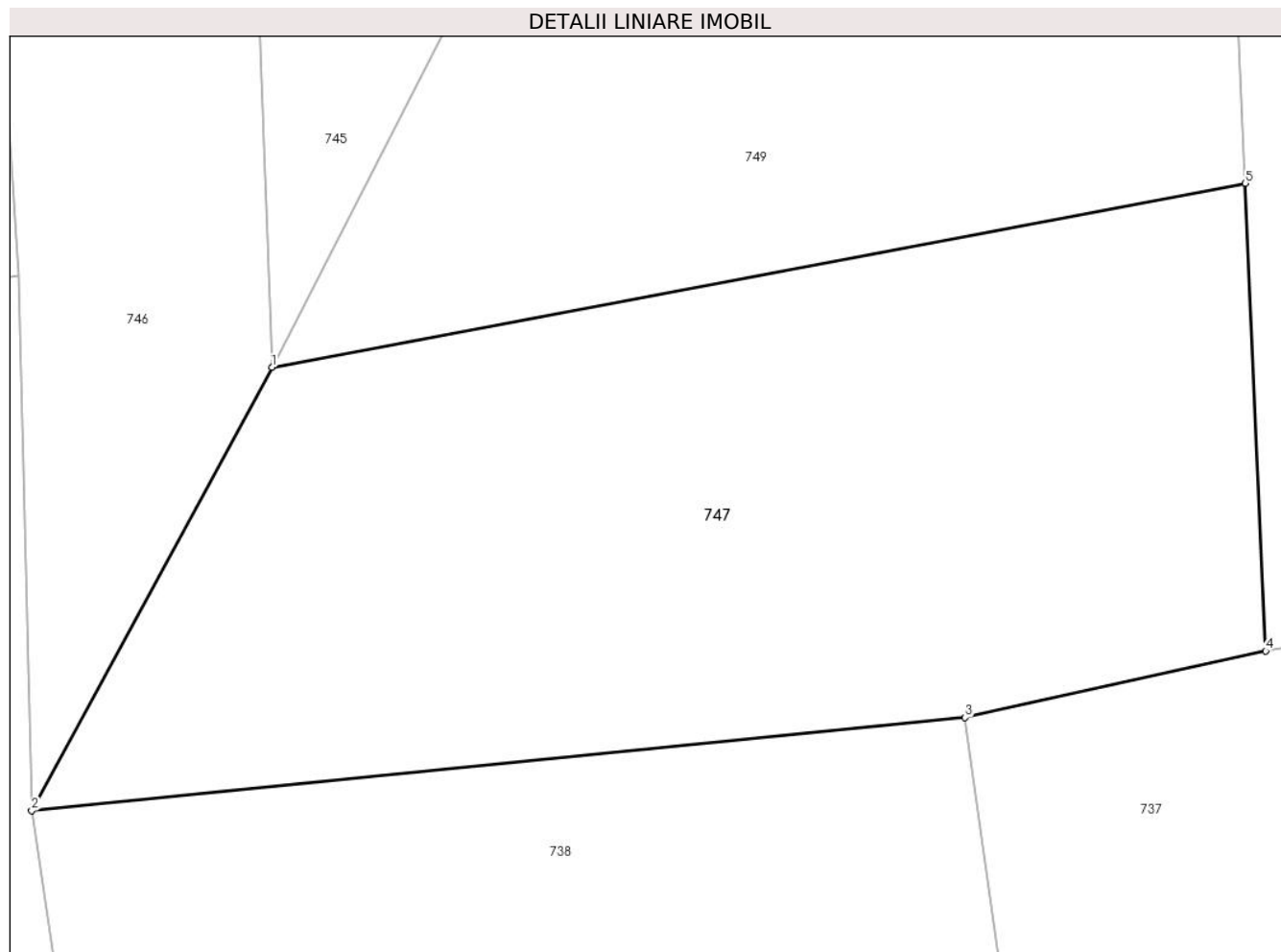
Inscrieri privind dezmembramintele dreptului de proprietate, drepturi reale de garanție și sarcini	Referințe
NU SUNT	

Anexa Nr. 1 La Partea I

Teren

Nr cadastral	Suprafața (mp)*	Observații / Referințe
	2.000	

* Suprafața este determinată în planul de proiecție Stereo 70.



Date referitoare la teren

Crt	Categorie folosință	Intravilan	Suprafața (mp)	Tarla	Parcelă	Nr. topo	Observații / Referințe
1	faneata	NU	2.000	-	-	-	Bucetina, Nr. Cad. Partial 799, din planul cadastral 1:2880, editia 1874 - Cuptoare

Lungime Segmente

1) Valorile lungimilor segmentelor sunt obținute din proiecție în plan.

Punct început	X / Y	Punct sfârșit	X / Y	Lungime segment (** (m)
1	286.983,303 394.325,603	2	286.968,119 394.297,6	31.855
2	286.968,119 394.297,6	3	287.027,132 394.303,486	59.306
3	287.027,132 394.303,486	4	287.046,149 394.307,69	19.476
4	287.046,149 394.307,69	5	287.044,866 394.337,212	29.55
5	287.044,866 394.337,212	1	286.983,303 394.325,603	62.648

**** Lungimile segmentelor sunt determinate în planul de proiecție Stereo 70 și sunt rotunjite la 1 milimetru.**

***** Distanța dintre puncte este formată din segmente cumulate ce sunt mai mici decât valoarea 1 milimetru.**

**DATE DESPRE IMOBILUL NR. 748**

Oficiul de Cadastru și Publicitate Imobiliară CARAS-SEVERIN
Biroul de Cadastru și Publicitate Imobiliară Caransebes

A. Partea I. Descrierea imobilului

TEREN Extravilan

Nr. CF vechi:104-Cuptoare

Adresa: Jud. Caraș-Severin

Nr. Crt	Nr cadastral Nr. topografic	Suprafața* (mp)	Observații / Referințe
A1		2.519	Sector cadastral:48 Teren neimprijmit;

B. Partea II. Proprietari și acte

Inscrieri privitoare la dreptul de proprietate și alte drepturi reale		Referințe
245 / 21/04/2023		
Act Normativ nr. 7, din 13/03/1996 emis de Parlamentul Romaniei;		
B1	Intabulare, drept de PROPRIETATE, dobandit prin Lege, cota actuala 1/1 1) NEIDENTIFICAT NEIDENTIFICAT	A1
Act Normativ nr. 7, din 13/03/1996 emis de Parlamentul Romaniei (Adeverinta nr. 1008/30.03.2023, emisa de Primaria Comunei Cornea);		
B2	Se noteaza posesia factica in favoarea lui 1) JURESCU ILIE	A1

C. Partea III. SARCINI .

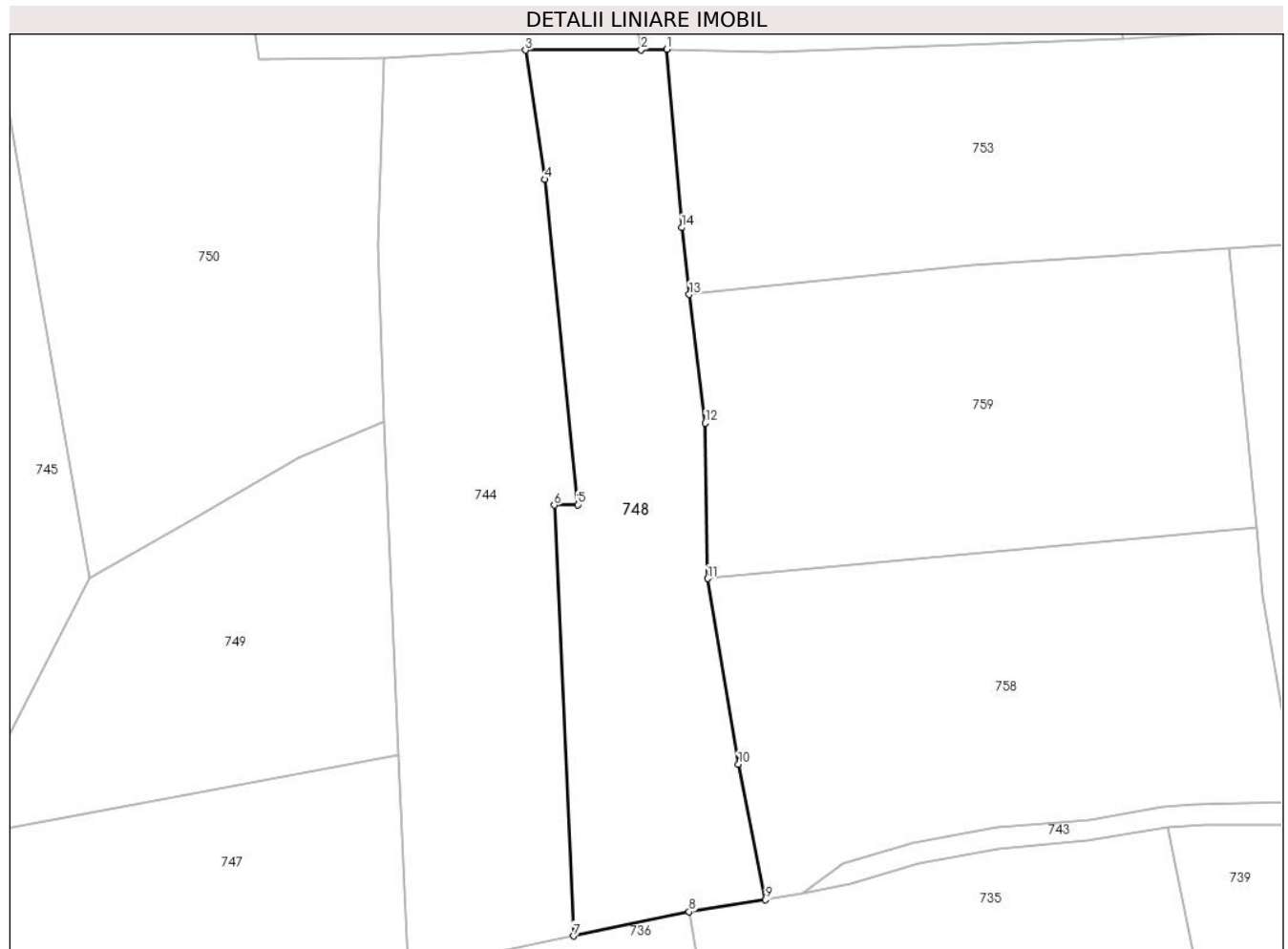
Inscrieri privind dezmembramintele dreptului de proprietate, drepturi reale de garanție și sarcini	Referințe
NU SUNT	

Anexa Nr. 1 La Partea I

Teren

Nr cadastral	Suprafața (mp)*	Observații / Referințe
	2.519	

* Suprafața este determinată în planul de proiecție Stereo 70.



Date referitoare la teren

Crt	Categorie folosință	Intra vilan	Suprafața (mp)	Tarla	Parcelă	Nr. topo	Observații / Referințe
1	faneata	NU	2.519	-	-	20	Bucetina, Nr. Cad. 801, din planul cadastral 1:2880, editia 1874 - Cuptoare

Lungime Segmente

1) Valorile lungimilor segmentelor sunt obținute din proiecție în plan.

Punct început	X / Y	Punct sfârșit	X / Y	Lungime segment (** (m)
1	287.082,17 394.435,234	2	287.078,6 394.435,147	3.57
2	287.078,6 394.435,147	3	287.062,497 394.435,116	16.103
3	287.062,497 394.435,116	4	287.065,186 394.417,148	18.168
4	287.065,186 394.417,148	5	287.069,758 394.371,938	45.44
5	287.069,758 394.371,938	6	287.066,496 394.371,87	3.263

Punct început	X / Y	Punct sfârșit	X / Y	Lungime segment (** (m)
6	287.066,496 394.371,87	7	287.069,174 394.312,006	59.923
7	287.069,174 394.312,006	8	287.085,264 394.315,371	16.438
8	287.085,264 394.315,371	9	287.095,891 394.317,038	10.757
9	287.095,891 394.317,038	10	287.092,114 394.335,848	19.185
10	287.092,114 394.335,848	11	287.087,825 394.361,676	26.182
11	287.087,825 394.361,676	12	287.087,517 394.383,278	21.604
12	287.087,517 394.383,278	13	287.085,286 394.401,141	18.002
13	287.085,286 394.401,141	14	287.084,246 394.410,444	9.36
14	287.084,246 394.410,444	1	287.082,17 394.435,234	24.877

** Lungimile segmentelor sunt determinate în planul de proiecție Stereo 70 și sunt rotunjite la 1 milimetru.

*** Distanța dintre puncte este formată din segmente cumulate ce sunt mai mici decât valoarea 1 milimetru.

**DATE DESPRE IMOBILUL NR. 749**

Oficiul de Cadastru și Publicitate Imobiliară CARAS-SEVERIN
Biroul de Cadastru și Publicitate Imobiliară Caransebes

A. Partea I. Descrierea imobilului

TEREN Extravilan

Adresa: Jud. Caraș-Severin, Extravilan Cuptoare

Nr. Crt	Nr cadastral Nr. topografic	Suprafața* (mp)	Observații / Referințe
A1	31632	Din acte: 4.003 Masurata: 2.003	Sector cadastral:48 Teren neimprijmit;

B. Partea II. Proprietari și acte

Inscrieri privitoare la dreptul de proprietate și alte drepturi reale		Referințe
8173 / 22/03/2022		
Act Normativ nr. 7, din 13/03/1996 emis de Parlamentul Romaniei;		
B1	Intabulare, drept de PROPRIETATE, dobandit prin Lege, cota actuala 1/1 1) NEIDENTIFICAT NEIDENTIFICAT	A1
Act Notarial nr. 876, din 21/03/2022 emis de BNP Simescu Nicoleta Iconia (Act Administrativ Nr. 104 din 21.03.2022, emis de Primaria Comunei Cornea; Act Administrativ Nr. 405 din 23.02.2022, emis de Primaria Comunei Cornea);		
B2	In baza art.41 alin (8) din Lg.7/1996, republicata, se noteaza posesia factica in favoarea 1) STOLOJESCU ROMAN , si sotia 2) STOLOJESCU MARIA , nasc.Balan <i>OBSERVATII: bun comun</i>	A1

C. Partea III. SARCINI .

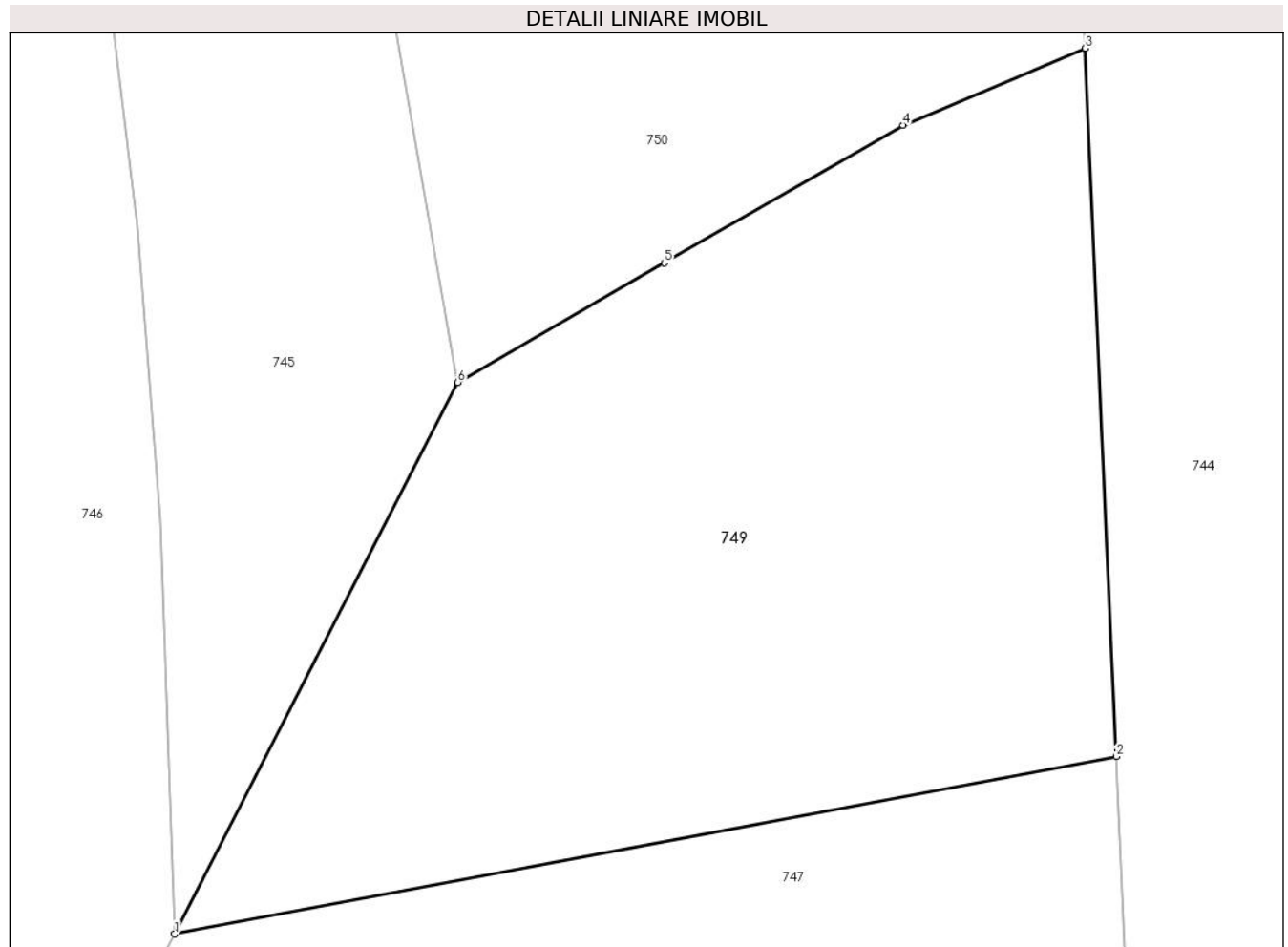
Inscrieri privind dezmembramintele dreptului de proprietate, drepturi reale de garanție și sarcini	Referințe
NU SUNT	

Anexa Nr. 1 La Partea I

Teren

Nr cadastral	Suprafața (mp)*	Observații / Referințe
31632	Din acte: 4.003 Masurata: 2.003	

* Suprafața este determinată în planul de proiecție Stereo 70.



Date referitoare la teren

Crt	Categorie folosință	Intravilan	Suprafața (mp)	Tarla	Parcelă	Nr. topo	Observații / Referințe
1	faneata	NU	2.003	-	-	-	Bucetina, Nr. Cad. 799, din planul cadastral 1:2880, editia 1874 - Cuptoare

Lungime Segmente

1) Valorile lungimilor segmentelor sunt obținute din proiecție în plan.

Punct început	X / Y	Punct sfârșit	X / Y	Lungime segment (** (m)
1	286.983,303 394.325,603	2	287.044,866 394.337,212	62.648
2	287.044,866 394.337,212	3	287.042,852 394.383,537	46.368
3	287.042,852 394.383,537	4	287.030,919 394.378,502	12.952
4	287.030,919 394.378,502	5	287.015,323 394.369,488	18.013

Punct început	X / Y	Punct sfârșit	X / Y	Lungime segment (** (m)
5	287.015,323 394.369,488	6	287.001,819 394.361,683	15.598
6	287.001,819 394.361,683	1	286.983,303 394.325,603	40.554

** Lungimile segmentelor sunt determinate în planul de proiecție Stereo 70 și sunt rotunjite la 1 milimetru.

*** Distanța dintre puncte este formată din segmente cumulate ce sunt mai mici decât valoarea 1 milimetru.

**DATE DESPRE IMOBILUL NR. 750**

Oficiul de Cadastru și Publicitate Imobiliară CARAS-SEVERIN
Biroul de Cadastru și Publicitate Imobiliară Caransebes

A. Partea I. Descrierea imobilului

TEREN Extravilan

Adresa: Jud. Caraș-Severin

Nr. Crt	Nr cadastral Nr. topografic	Suprafața* (mp)	Observații / Referințe
A1		4.680	Sector cadastral:48 Teren neimprijmit;

B. Partea II. Proprietari și acte

Inscrieri privitoare la dreptul de proprietate și alte drepturi reale		Referințe
248 / 21/04/2023		
Act Normativ nr. 7, din 13/03/1996 emis de Parlamentul Romaniei;		
B1	Intabulare, drept de PROPRIETATE, dobandit prin Lege, cota actuala 1/1 1) NEIDENTIFICAT NEIDENTIFICAT	A1
Act Normativ nr. 7, din 13/03/1996 emis de Parlamentul Romaniei (Adeverinta nr. 1840/03.05.2023, emisa de Primaria Comunei Cornea);		
B2	Se noteaza posesia factica in favoarea lui 1) ORZESCU GHEORGHE	A1

C. Partea III. SARCINI .

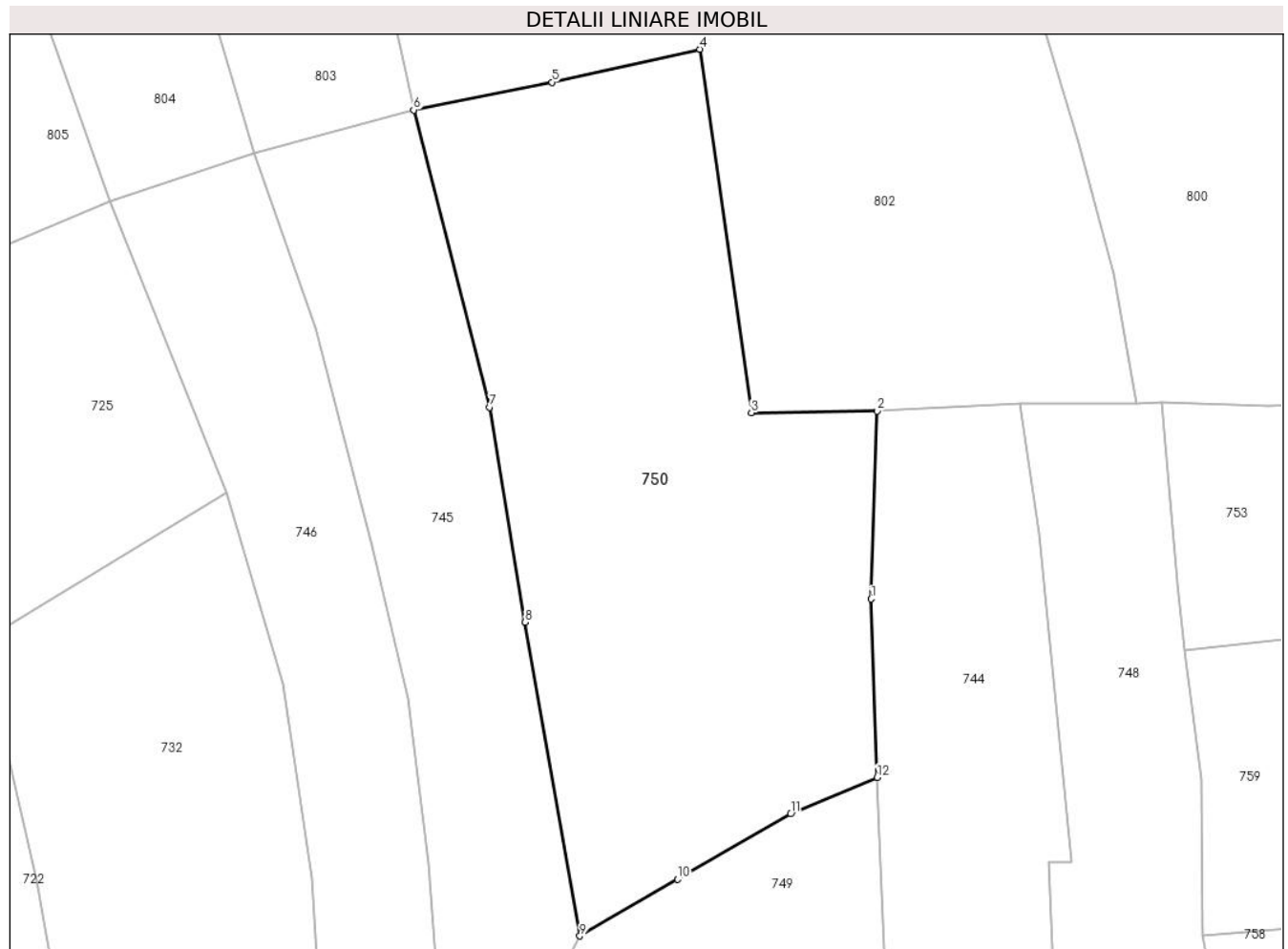
Inscrieri privind dezmembramintele dreptului de proprietate, drepturi reale de garanție și sarcini	Referințe
NU SUNT	

Anexa Nr. 1 La Partea I

Teren

Nr cadastral	Suprafața (mp)*	Observații / Referințe
	4.680	

* Suprafața este determinată în planul de proiecție Stereo 70.



Date referitoare la teren

Crt	Categorie folosință	Intra vilan	Suprafața (mp)	Tarla	Parcelă	Nr. topo	Observații / Referințe
1	faneata	NU	4.680	-	-	-	Bucetina, Nr. Cad. Partial 845, din planul cadastral 1:2880, editia 1874 - Cuptoare

Lungime Segmente

1) Valorile lungimilor segmentelor sunt obținute din proiecție în plan.

Punct început	X / Y	Punct sfârșit	X / Y	Lungime segment (** (m)
1	287.042,034 394.408,153	2	287.042,81 394.434,056	25.914
2	287.042,81 394.434,056	3	287.025,475 394.433,812	17.337
3	287.025,475 394.433,812	4	287.018,371 394.483,934	50.623
4	287.018,371 394.483,934	5	286.997,95 394.479,396	20.92
5	286.997,95 394.479,396	6	286.978,885 394.475,563	19.446

Punct început	X / Y	Punct sfârșit	X / Y	Lungime segment (** (m)
6	286.978,885 394.475,563	7	286.989,386 394.434,589	42.297
7	286.989,386 394.434,589	8	286.994,253 394.404,936	30.051
8	286.994,253 394.404,936	9	287.001,819 394.361,683	43.909
9	287.001,819 394.361,683	10	287.015,323 394.369,488	15.598
10	287.015,323 394.369,488	11	287.030,919 394.378,502	18.013
11	287.030,919 394.378,502	12	287.042,852 394.383,537	12.952
12	287.042,852 394.383,537	1	287.042,034 394.408,153	24.63

** Lungimile segmentelor sunt determinate în planul de proiecție Stereo 70 și sunt rotunjite la 1 milimetru.

*** Distanța dintre puncte este formată din segmente cumulate ce sunt mai mici decât valoarea 1 milimetru.

**DATE DESPRE IMOBILUL NR. 751**

Oficiul de Cadastru și Publicitate Imobiliară CARAS-SEVERIN
Biroul de Cadastru și Publicitate Imobiliară Caransebes

A. Partea I. Descrierea imobilului

TEREN Extravilan

Adresa: Jud. Caraș-Severin

Nr. Crt	Nr cadastral Nr. topografic	Suprafața* (mp)	Observații / Referințe
A1		2.937	Sector cadastral:48 Teren neimprijmit;

B. Partea II. Proprietari și acte

Inscrieri privitoare la dreptul de proprietate și alte drepturi reale	Referințe
171 / 20/04/2023	
Act Normativ nr. 7, din 13/03/1996 emis de Parlamentul Romaniei;	
B1	A1
Intabulare, drept de PROPRIETATE, dobandit prin Lege, cota actuala 1/1 1) NEIDENTIFICAT NEIDENTIFICAT	
Act Normativ nr. 7, din 13/03/1996 emis de Parlamentul Romaniei (Adeverinta nr. 1260/10.04.2023, emisa de Primaria Comunei Cornea);	
B2	A1
Se noteaza posesia factica in favoarea lui 1) IOLEA NICOLETA	

C. Partea III. SARCINI .

Inscrieri privind dezmembramintele dreptului de proprietate, drepturi reale de garanție și sarcini	Referințe
NU SUNT	

Anexa Nr. 1 La Partea I

Teren

Nr cadastral	Suprafața (mp)*	Observații / Referințe
	2.937	

* Suprafața este determinată în planul de proiecție Stereo 70.



Date referitoare la teren

Crt	Categorie folosință	Intravilan	Suprafața (mp)	Tarla	Parcelă	Nr. topo	Observații / Referințe
1	arabil	NU	2.937	-	-	-	Bucetina, Nr. Cad. Partial 1494, din planul cadastral 1:2880, editia 1874 - Cuptoare

Lungime Segmente

1) Valorile lungimilor segmentelor sunt obținute din proiecție în plan.

Punct început	X / Y	Punct sfârșit	X / Y	Lungime segment (** (m)
1	287.375,718 394.535,135	2	287.362,817 394.539,678	13.677
2	287.362,817 394.539,678	3	287.355,294 394.520,439	20.658
3	287.355,294 394.520,439	4	287.346,78 394.494,333	27.459
4	287.346,78 394.494,333	5	287.341,01 394.469,39	25.602
5	287.341,01 394.469,39	6	287.340,522 394.441,41	27.984

Punct început	X / Y	Punct sfârşit	X / Y	Lungime segment (** (m)
6	287.340,522 394.441,41	7	287.343,986 394.405,37	36.206
7	287.343,986 394.405,37	8	287.369,298 394.409,434	25.636
8	287.369,298 394.409,434	9	287.365,938 394.452,196	42.894
9	287.365,938 394.452,196	10	287.366,076 394.473,29	21.094
10	287.366,076 394.473,29	11	287.369,914 394.508,249	35.17
11	287.369,914 394.508,249	1	287.375,718 394.535,135	27.505

** Lungimile segmentelor sunt determinate în planul de proiecţie Stereo 70 şi sunt rotunjite la 1 milimetru.

*** Distanţa dintre puncte este formată din segmente cumulate ce sunt mai mici decât valoarea 1 milimetru.

**DATE DESPRE IMOBILUL NR. 752**

Oficiul de Cadastru și Publicitate Imobiliară CARAS-SEVERIN
Biroul de Cadastru și Publicitate Imobiliară Caransebes

A. Partea I. Descrierea imobilului

TEREN Extravilan

Adresa: Jud. Caraș-Severin

Nr. Crt	Nr cadastral Nr. topografic	Suprafața* (mp)	Observații / Referințe
A1		4.246	Sector cadastral:48 Teren neimpregmuit;

B. Partea II. Proprietari și acte

Inscrieri privitoare la dreptul de proprietate și alte drepturi reale		Referințe
197 / 20/04/2023		
Act Normativ nr. 7, din 13/03/1996 emis de Parlamentul Romaniei;		
B1	Intabulare, drept de PROPRIETATE, dobandit prin Lege, cota actuala 1/1 1) NEIDENTIFICAT NEIDENTIFICAT	A1
Act Normativ nr. 7, din 13/03/1996 emis de Parlamentul Romaniei (Adeverinta nr. 1007/30.03.2023, emisa de Primaria Comunei Cornea);		
B2	Se noteaza posesia factica in favoarea lui 1) LOZICI ANII	A1

C. Partea III. SARCINI .

Inscrieri privind dezmembramintele dreptului de proprietate, drepturi reale de garanție și sarcini	Referințe
NU SUNT	

Anexa Nr. 1 La Partea I

Teren

Nr cadastral	Suprafața (mp)*	Observații / Referințe
	4.246	

* Suprafața este determinată în planul de proiecție Stereo 70.



Date referitoare la teren

Crt	Categorie folosință	Intravilan	Suprafața (mp)	Tarla	Parcelă	Nr. topo	Observații / Referințe
1	arabil	NU	4.246	-	-	-	Bucetina, Nr. Cad. 805, din planul cadastral 1:2880, editia 1874 - Cuptoare

Lungime Segmente

1) Valorile lungimilor segmentelor sunt obținute din proiecție în plan.

Punct început	X / Y	Punct sfârșit	X / Y	Lungime segment (** (m)
1	287.261,983 394.354,156	2	287.256,769 394.410,063	56.15
2	287.256,769 394.410,063	3	287.250,222 394.446,654	37.172
3	287.250,222 394.446,654	4	287.239,524 394.445,35	10.777
4	287.239,524 394.445,35	5	287.223,263 394.443,367	16.382
5	287.223,263 394.443,367	6	287.202,87 394.440,525	20.59

Punct început	X / Y	Punct sfârșit	X / Y	Lungime segment (** (m)
6	287.202,87 394.440,525	7	287.206,485 394.410,451	30.29
7	287.206,485 394.410,451	8	287.210,343 394.383,094	27.628
8	287.210,343 394.383,094	9	287.212,642 394.358,1	25.099
9	287.212,642 394.358,1	10	287.215,551 394.359,107	3.078
10	287.215,551 394.359,107	11	287.219,663 394.359,482	4.129
11	287.219,663 394.359,482	12	287.231,521 394.357,776	11.98
12	287.231,521 394.357,776	13	287.254,484 394.356,541	22.997
13	287.254,484 394.356,541	1	287.261,983 394.354,156	7.869

** Lungimile segmentelor sunt determinate în planul de proiecție Stereo 70 și sunt rotunjite la 1 milimetru.

*** Distanța dintre puncte este formată din segmente cumulate ce sunt mai mici decât valoarea 1 milimetru.

**DATE DESPRE IMOBILUL NR. 753**

Oficiul de Cadastru și Publicitate Imobiliară CARAS-SEVERIN
Biroul de Cadastru și Publicitate Imobiliară Caransebes

A. Partea I. Descrierea imobilului

TEREN Extravilan

Adresa: Jud. Caraș-Severin

Nr. Crt	Nr cadastral Nr. topografic	Suprafața* (mp)	Observații / Referințe
A1		3.726	Sector cadastral:48 Teren neimprijmit;

B. Partea II. Proprietari și acte

Inscrieri privitoare la dreptul de proprietate și alte drepturi reale		Referințe
199 / 20/04/2023		
Act Normativ nr. 7, din 13/03/1996 emis de Parlamentul Romaniei;		
B1	Intabulare, drept de PROPRIETATE, dobandit prin Lege, cota actuala 1/1 1) NEIDENTIFICAT NEIDENTIFICAT	A1
Act Normativ nr. 7, din 13/03/1996 emis de Parlamentul Romaniei (Adeverinta nr. 1264/10.04.2023, emisa de Primaria Comunei Cornea);		
B2	Se noteaza posesia factica in favoarea lui 1) OLARIU IOANA	A1

C. Partea III. SARCINI .

Inscrieri privind dezmembramintele dreptului de proprietate, drepturi reale de garanție și sarcini	Referințe
NU SUNT	

Anexa Nr. 1 La Partea I

Teren

Nr cadastral	Suprafața (mp)*	Observații / Referințe
	3.726	

* Suprafața este determinată în planul de proiecție Stereo 70.



Date referitoare la teren

Crt	Categorie folosință	Intravilan	Suprafața (mp)	Tarla	Parcelă	Nr. topo	Observații / Referințe
1	arabil	NU	3.726	-	-	-	Bucetina, Nr. Cad. 802; Partial 804, din planul cadastral 1:2880 editia 1874 - Cuptoare

Lungime Segmente

1) Valorile lungimilor segmentelor sunt obținute din proiecție în plan.

Punct început	X / Y	Punct sfârșit	X / Y	Lungime segment (** (m)
1	287.206,485 394.410,451	2	287.202,87 394.440,525	30.29
2	287.202,87 394.440,525	3	287.188,276 394.439,248	14.65
3	287.188,276 394.439,248	4	287.160,127 394.437,493	28.203
4	287.160,127 394.437,493	5	287.145,694 394.436,617	14.46
5	287.145,694 394.436,617	6	287.096,689 394.434,792	49.039

Punct început	X / Y	Punct sfârșit	X / Y	Lungime segment (** (m)
6	287.096,689 394.434,792	7	287.082,17 394.435,234	14.526
7	287.082,17 394.435,234	8	287.084,246 394.410,444	24.877
8	287.084,246 394.410,444	9	287.085,286 394.401,141	9.36
9	287.085,286 394.401,141	10	287.124,585 394.405,173	39.506
10	287.124,585 394.405,173	11	287.160,381 394.407,578	35.876
11	287.160,381 394.407,578	1	287.206,485 394.410,451	46.193

** Lungimile segmentelor sunt determinate în planul de proiecție Stereo 70 și sunt rotunjite la 1 milimetru.

*** Distanța dintre puncte este formată din segmente cumulate ce sunt mai mici decât valoarea 1 milimetru.

**DATE DESPRE IMOBILUL NR. 754**

Oficiul de Cadastru și Publicitate Imobiliară CARAS-SEVERIN
Biroul de Cadastru și Publicitate Imobiliară Caransebes

A. Partea I. Descrierea imobilului

TEREN Extravilan

Adresa: Jud. Caraș-Severin

Nr. Crt	Nr cadastral Nr. topografic	Suprafața* (mp)	Observații / Referințe
A1		3.201	Sector cadastral:48 Teren neimprijmit;

B. Partea II. Proprietari și acte

Inscrieri privitoare la dreptul de proprietate și alte drepturi reale		Referințe
198 / 20/04/2023		
Act Normativ nr. 7, din 13/03/1996 emis de Parlamentul Romaniei;		
B1	Intabulare, drept de PROPRIETATE, dobandit prin Lege, cota actuala 1/1 1) NEIDENTIFICAT NEIDENTIFICAT	A1
Act Normativ nr. 7, din 13/03/1996 emis de Parlamentul Romaniei (Adeverinta nr. 1254/10.04.2023, emisa de Primaria Comunei Cornea);		
B2	Se noteaza posesia factica in favoarea lui 1) STOLOJESCU LENUTA	A1

C. Partea III. SARCINI .

Inscrieri privind dezmembramintele dreptului de proprietate, drepturi reale de garanție și sarcini	Referințe
NU SUNT	

Anexa Nr. 1 La Partea I

Teren

Nr cadastral	Suprafața (mp)*	Observații / Referințe
	3.201	

* Suprafața este determinată în planul de proiecție Stereo 70.



Date referitoare la teren

Crt	Categorie folosință	Intravilan	Suprafața (mp)	Tarla	Parcelă	Nr. topo	Observații / Referințe
1	faneata	NU	3.201	-	-	-	Bucetina, Nr. Cad. Partial 804, din planul cadastral 1:2880, editia 1874 - Cuptoare

Lungime Segmente

1) Valorile lungimilor segmentelor sunt obținute din proiecție în plan.

Punct început	X / Y	Punct sfârșit	X / Y	Lungime segment (** (m)
1	287.209,63 394.356,092	2	287.212,642 394.358,1	3.621
2	287.212,642 394.358,1	3	287.210,343 394.383,094	25.099
3	287.210,343 394.383,094	4	287.206,485 394.410,451	27.628
4	287.206,485 394.410,451	5	287.160,381 394.407,578	46.193
5	287.160,381 394.407,578	6	287.164,185 394.368,732	39.031

Punct început	X / Y	Punct sfârșit	X / Y	Lungime segment (** (m)
6	287.164,185 394.368,732	7	287.165,119 394.359,193	9.585
7	287.165,119 394.359,193	8	287.169,935 394.330,561	29.034
8	287.169,935 394.330,561	9	287.189,71 394.337,514	20.961
9	287.189,71 394.337,514	10	287.196,446 394.341,062	7.614
10	287.196,446 394.341,062	11	287.200,036 394.345,06	5.373
11	287.200,036 394.345,06	1	287.209,63 394.356,092	14.62

** Lungimile segmentelor sunt determinate în planul de proiecție Stereo 70 și sunt rotunjite la 1 milimetru.

*** Distanța dintre puncte este formată din segmente cumulate ce sunt mai mici decât valoarea 1 milimetru.

**DATE DESPRE IMOBILUL NR. 755**

Oficiul de Cadastru și Publicitate Imobiliară CARAS-SEVERIN
Biroul de Cadastru și Publicitate Imobiliară Caransebes

A. Partea I. Descrierea imobilului

TEREN Extravilan

Adresa: Jud. Caraș-Severin

Nr. Crt	Nr cadastral Nr. topografic	Suprafața* (mp)	Observații / Referințe
A1		2.723	Sector cadastral:48 Teren neimprijmit;

B. Partea II. Proprietari și acte

Inscrieri privitoare la dreptul de proprietate și alte drepturi reale		Referințe
192 / 20/04/2023		
Act Normativ nr. 7, din 13/03/1996 emis de Parlamentul Romaniei;		
B1	Intabulare, drept de PROPRIETATE, dobandit prin Lege, cota actuala 1/1 1) NEIDENTIFICAT NEIDENTIFICAT	A1
Act Normativ nr. 7, din 13/03/1996 emis de Parlamentul Romaniei (Adeverinta nr. 1006/30.03.2023, emisa de Primaria Comunei Cornea);		
B2	Se noteaza posesia factica in favoarea lui 1) JUCA MIHAI	A1

C. Partea III. SARCINI .

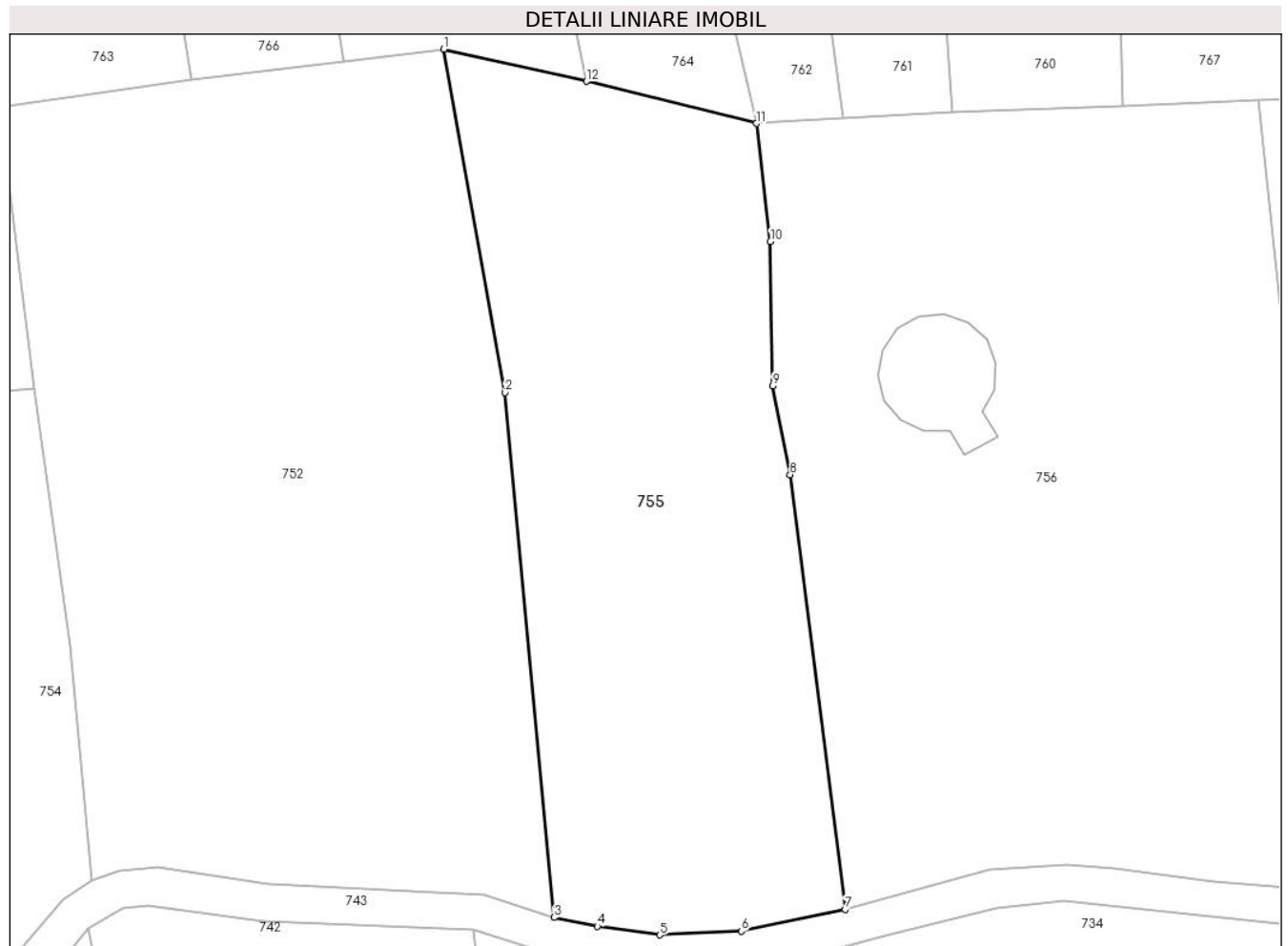
Inscrieri privind dezmembramintele dreptului de proprietate, drepturi reale de garanție și sarcini	Referințe
NU SUNT	

Anexa Nr. 1 La Partea I

Teren

Nr cadastral	Suprafața (mp)*	Observații / Referințe
	2.723	

* Suprafața este determinată în planul de proiecție Stereo 70.



Date referitoare la teren

Crt	Categorie folosință	Intravilan	Suprafața (mp)	Tarla	Parcelă	Nr. topo	Observații / Referințe
1	faneata	NU	2.723	-	-	-	Bucetina, Nr. Cad. Partial 790; Partial 791, din planul cadastral 1:2880, editia 1874 - Cuptoare

Lungime Segmente

1) Valorile lungimilor segmentelor sunt obținute din proiecție în plan.

Punct început	X / Y	Punct sfârșit	X / Y	Lungime segment (** (m)
1	287.250,222 394.446,654	2	287.256,769 394.410,063	37.172
2	287.256,769 394.410,063	3	287.261,983 394.354,156	56.15
3	287.261,983 394.354,156	4	287.266,618 394.353,216	4.729
4	287.266,618 394.353,216	5	287.273,261 394.352,294	6.707
5	287.273,261 394.352,294	6	287.281,942 394.352,68	8.689

Punct început	X / Y	Punct sfârșit	X / Y	Lungime segment (** (m)
6	287.281,942 394.352,68	7	287.293,037 394.355,004	11.336
7	287.293,037 394.355,004	8	287.287,155 394.401,327	46.695
8	287.287,155 394.401,327	9	287.285,298 394.410,803	9.656
9	287.285,298 394.410,803	10	287.285,061 394.426,168	15.367
10	287.285,061 394.426,168	11	287.283,56 394.438,735	12.656
11	287.283,56 394.438,735	12	287.265,463 394.443,236	18.649
12	287.265,463 394.443,236	1	287.250,222 394.446,654	15.62

** Lungimile segmentelor sunt determinate în planul de proiecție Stereo 70 și sunt rotunjite la 1 milimetru.

*** Distanța dintre puncte este formată din segmente cumulate ce sunt mai mici decât valoarea 1 milimetru.

**DATE DESPRE IMOBILUL NR. 756**

Oficiul de Cadastru și Publicitate Imobiliară CARAS-SEVERIN
Biroul de Cadastru și Publicitate Imobiliară Caransebes

A. Partea I. Descrierea imobilului

TEREN Extravilan

Adresa: Jud. Caraș-Severin, Extravilan Cuptoare

Nr. Crt	Nr cadastral Nr. topografic	Suprafața* (mp)	Observații / Referințe
A1	30499	4.400	Sector cadastral:48 Teren neimprejmuit;

B. Partea II. Proprietari și acte

Inscrieri privitoare la dreptul de proprietate și alte drepturi reale	Referințe
35358 / 17/12/2014	
Act Administrativ nr. 34332, din 09/12/2014 emis de BCPI Caransebes (Act Normativ nr. 532/24-07-2002, emis de Guvernul Romaniei);	
B1	A1
Intabulare, drept de PROPRIETATEHG 532/2002, Anexa 29, Pozitia 81, dobandit prin Lege, cota actuala 1/1	
1) COMUNA CORNEA - DOMENIUL PUBLIC, CIF:3227734	

C. Partea III. SARCINI .

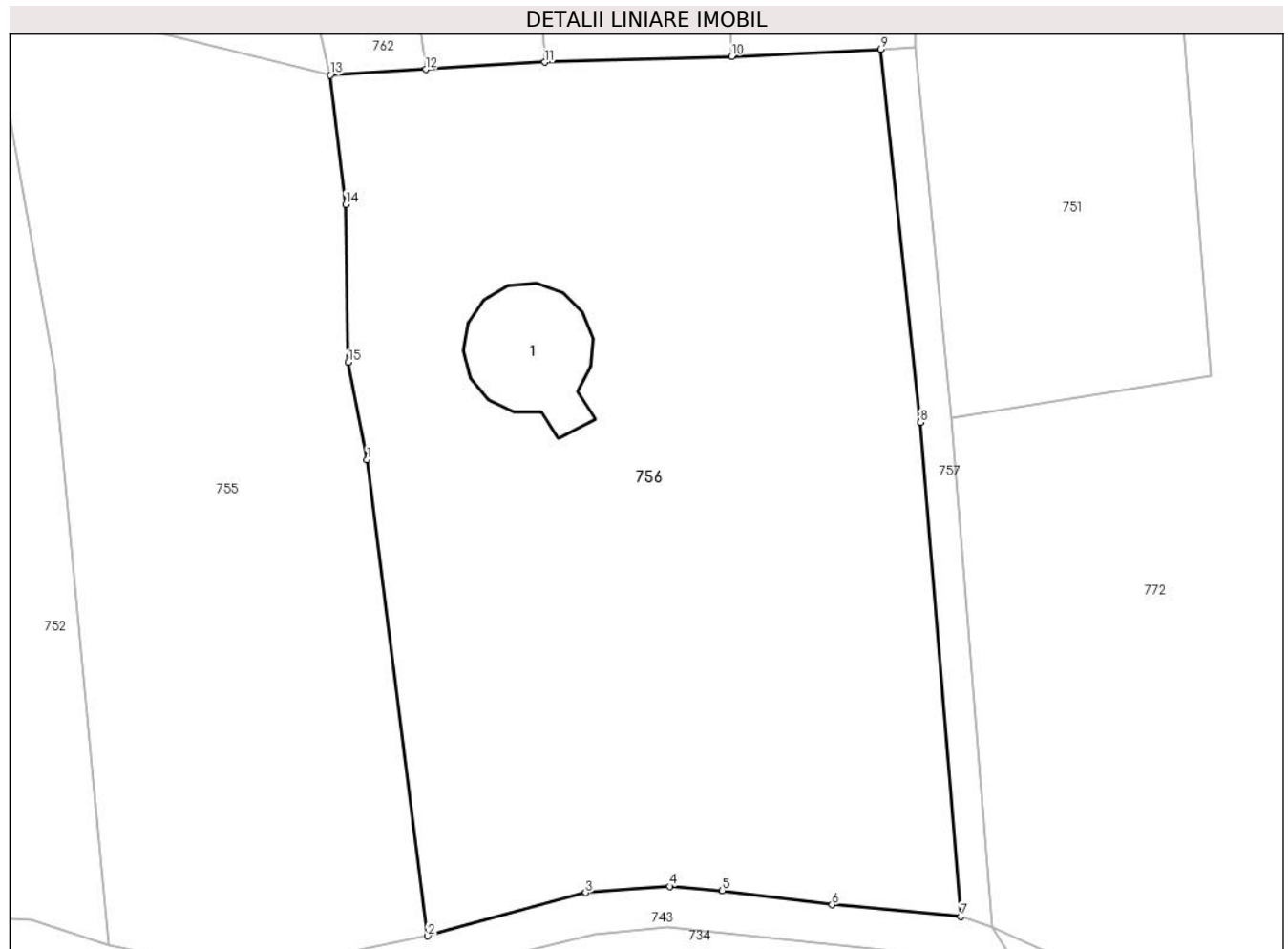
Inscrieri privind dezmembramintele dreptului de proprietate, drepturi reale de garanție și sarcini	Referințe
NU SUNT	

Anexa Nr. 1 La Partea I

Teren

Nr cadastral	Suprafața (mp)*	Observații / Referințe
30499	4.400	

* Suprafața este determinată în planul de proiecție Stereo 70.



Date referitoare la teren

Crt	Categorie folosință	Intravilan	Suprafața (mp)	Tarla	Parcelă	Nr. topo	Observații / Referințe
1	curți constructii	NU	938	-	-	-	Bucetina, Nr. Cad. Partial 790; Partial 791, din planul cadastral 1:2880, editia 1874 - Cuptoare
2	arabil	NU	3.462	-	-	-	Bucetina, Nr. Cad. Partial 790; Partial 791, din planul cadastral 1:2880, editia 1874 - Cuptoare

Date referitoare la construcții

Crt	Număr	Destinație construcție	Supraf. (mp)	Situație juridică	Observații / Referințe
A1.1	30499-C1	construcții industriale și edilitare	135	Fara acte	Nr. niveluri:1; S. construita la sol:135 mp; Bazin Apa - Caracteristici Constructive: Fundatii beton, Zidarie din Beton Armat, Acoperis din Beton Armat; Nu detine certificat de performanta energetica

Lungime Segmente

1) Valorile lungimilor segmentelor sunt obținute din proiecție în plan.

Punct început	X / Y	Punct sfârșit	X / Y	Lungime segment (** (m)
1	287.287,155 394.401,327	2	287.293,037 394.355,004	46.695

Punct început	X / Y	Punct sfârşit	X / Y	Lungime segment (** (m)
2	287.293,037 394.355,004	3	287.308,435 394.359,218	15.964
3	287.308,435 394.359,218	4	287.316,621 394.359,825	8.209
4	287.316,621 394.359,825	5	287.321,747 394.359,398	5.143
5	287.321,747 394.359,398	6	287.332,426 394.358,033	10.766
6	287.332,426 394.358,033	7	287.344,956 394.356,893	12.582
7	287.344,956 394.356,893	8	287.341,011 394.404,973	48.241
8	287.341,011 394.404,973	9	287.337,186 394.441,254	36.483
9	287.337,186 394.441,254	10	287.322,67 394.440,561	14.532
10	287.322,67 394.440,561	11	287.304,43 394.440,003	18.249
11	287.304,43 394.440,003	12	287.292,843 394.439,299	11.609
12	287.292,843 394.439,299	13	287.283,56 394.438,735	9.3
13	287.283,56 394.438,735	14	287.285,061 394.426,168	12.656
14	287.285,061 394.426,168	15	287.285,298 394.410,803	15.367
15	287.285,298 394.410,803	1	287.287,155 394.401,327	9.656

** Lungimile segmentelor sunt determinate în planul de proiecţie Stereo 70 şi sunt rotunjite la 1 milimetru.

*** Distanţa dintre puncte este formată din segmente cumulate ce sunt mai mici decât valoarea 1 milimetru.

**DATE DESPRE IMOBILUL NR. 757**

Oficiul de Cadastru și Publicitate Imobiliară CARAS-SEVERIN
Biroul de Cadastru și Publicitate Imobiliară Caransebes

A. Partea I. Descrierea imobilului

TEREN Extravilan

Adresa: Jud. Caraș-Severin

Nr. Crt	Nr cadastral Nr. topografic	Suprafața* (mp)	Observații / Referințe
A1		263	Sector cadastral:48 Teren neimprejmuit;

B. Partea II. Proprietari și acte

Inscrieri privitoare la dreptul de proprietate și alte drepturi reale		Referințe
193 / 20/04/2023		
Act Normativ nr. 7, din 13/03/1996 emis de Parlamentul Romaniei (Art.13, Al.15);		
B1	Inscrierea provizorie, drept de PROPRIETATE, dobandit prin Lege, cota actuala 1/1 1) COMUNA CORNEA, CIF:3227734, Proprietar Neidentificat	A1

C. Partea III. SARCINI .

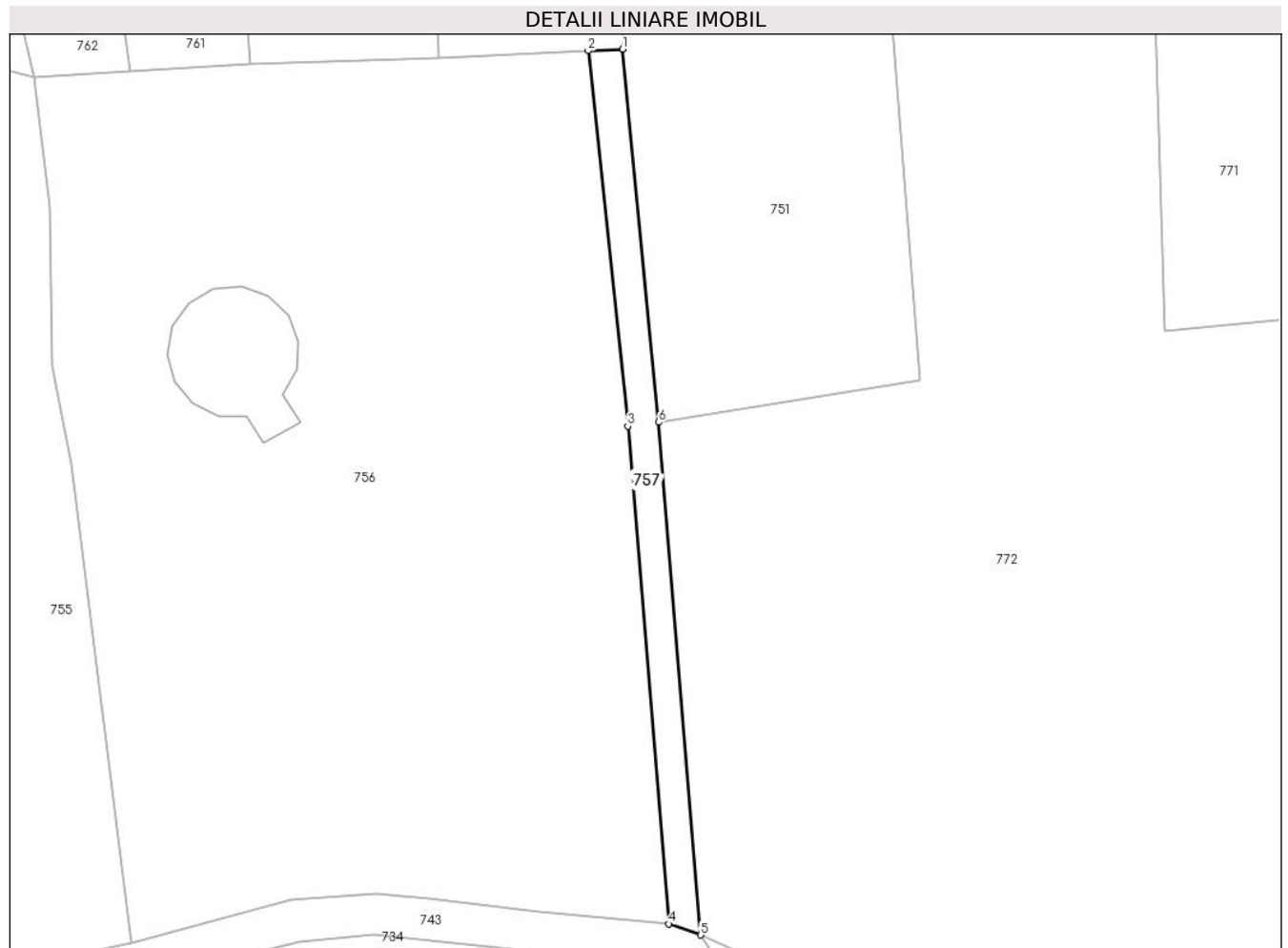
Inscrieri privind dezmembramintele dreptului de proprietate, drepturi reale de garanție și sarcini	Referințe
NU SUNT	

Anexa Nr. 1 La Partea I

Teren

Nr cadastral	Suprafața (mp)*	Observații / Referințe
	263	

* Suprafața este determinată în planul de proiecție Stereo 70.



Date referitoare la teren

Crt	Categorie folosință	Intravilan	Suprafața (mp)	Tarla	Parcelă	Nr. topo	Observații / Referințe
1	drum	NU	263	-	-	-	Bucetina, Nr. Cad. 2435, din planul cadastral 1:2880, editia 1874 - Cuptoare

Lungime Segmente

1) Valorile lungimilor segmentelor sunt obținute din proiecție în plan.

Punct început	X / Y	Punct sfârșit	X / Y	Lungime segment (** (m)
1	287.340,522 394.441,41	2	287.337,186 394.441,254	3.34
2	287.337,186 394.441,254	3	287.341,011 394.404,973	36.483
3	287.341,011 394.404,973	4	287.344,956 394.356,893	48.241
4	287.344,956 394.356,893	5	287.348,08 394.355,826	3.301
5	287.348,08 394.355,826	6	287.343,986 394.405,37	49.713

Punct început	X / Y	Punct sfârșit	X / Y	Lungime segment (** (m)
6	287.343,986 394.405,37	1	287.340,522 394.441,41	36.206

** Lungimile segmentelor sunt determinate în planul de proiecție Stereo 70 și sunt rotunjite la 1 milimetru.

*** Distanța dintre puncte este formată din segmente cumulate ce sunt mai mici decât valoarea 1 milimetru.

**DATE DESPRE IMOBILUL NR. 758**

Oficiul de Cadastru și Publicitate Imobiliară CARAS-SEVERIN
Biroul de Cadastru și Publicitate Imobiliară Caransebes

A. Partea I. Descrierea imobilului

TEREN Extravilan

Adresa: Jud. Caraș-Severin

Nr. Crt	Nr cadastral Nr. topografic	Suprafața* (mp)	Observații / Referințe
A1		2.990	Sector cadastral:48 Teren neimprijmit;

B. Partea II. Proprietari și acte

Inscrieri privitoare la dreptul de proprietate și alte drepturi reale		Referințe
201 / 20/04/2023		
Act Normativ nr. 7, din 13/03/1996 emis de Parlamentul Romaniei;		
B1	Intabulare, drept de PROPRIETATE, dobandit prin Lege, cota actuala 1/1 1) NEIDENTIFICAT NEIDENTIFICAT	A1
Act Normativ nr. 7, din 13/03/1996 emis de Parlamentul Romaniei (Adeverinta nr. 1838/03.05.2023, emisa de Primaria Comunei Cornea);		
B2	Se noteaza posesia factica in favoarea lui 1) CRISTESCU MIRCEA-MARIAN	A1

C. Partea III. SARCINI .

Inscrieri privind dezmembramintele dreptului de proprietate, drepturi reale de garanție și sarcini	Referințe
NU SUNT	

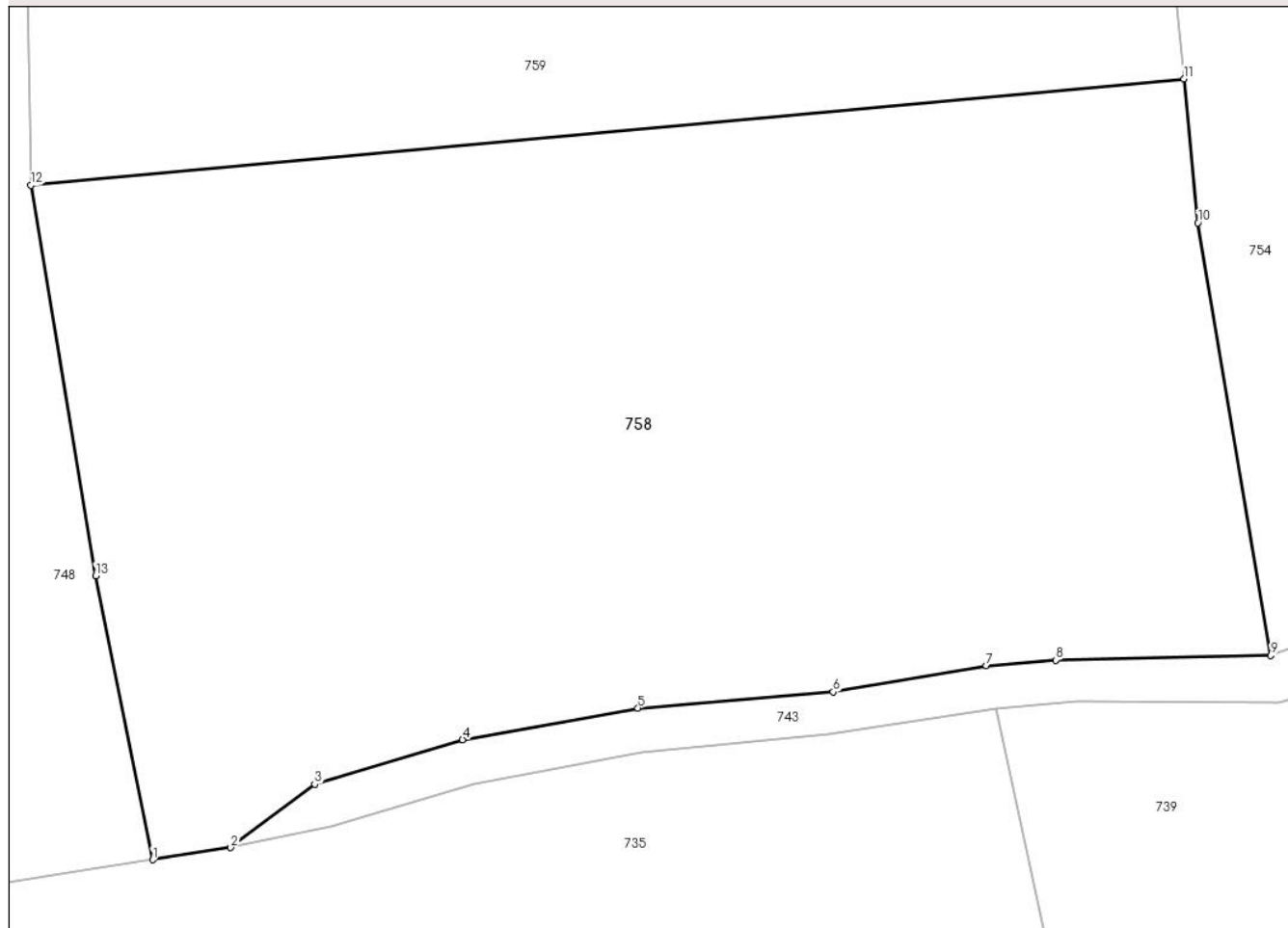
Anexa Nr. 1 La Partea I

Teren

Nr cadastral	Suprafața (mp)*	Observații / Referințe
	2.990	

* Suprafața este determinată în planul de proiecție Stereo 70.

DETALII LINIARE IMOBIL



Date referitoare la teren

Crt	Categorie folosință	Intravilan	Suprafața (mp)	Tarla	Parcelă	Nr. topo	Observații / Referințe
1	arabil	NU	2.990	-	-	-	Bucetina, Nr. Cad. Partial 803, din planul cadastral 1:2880, editia 1874 - Cuptoare

Lungime Segmente

1) Valorile lungimilor segmentelor sunt obținute din proiecție în plan.

Punct început	X / Y	Punct sfârșit	X / Y	Lungime segment (** (m)
1	287.095,891 394.317,038	2	287.101,064 394.317,85	5.237
2	287.101,064 394.317,85	3	287.106,625 394.322,048	6.967
3	287.106,625 394.322,048	4	287.116,421 394.324,99	10.229
4	287.116,421 394.324,99	5	287.128,031 394.327,081	11.797
5	287.128,031 394.327,081	6	287.140,962 394.328,147	12.975

Punct început	X / Y	Punct sfârșit	X / Y	Lungime segment (** (m)
6	287.140,962 394.328,147	7	287.151,105 394.329,891	10.292
7	287.151,105 394.329,891	8	287.155,693 394.330,259	4.603
8	287.155,693 394.330,259	9	287.169,935 394.330,561	14.245
9	287.169,935 394.330,561	10	287.165,119 394.359,193	29.034
10	287.165,119 394.359,193	11	287.164,185 394.368,732	9.585
11	287.164,185 394.368,732	12	287.087,825 394.361,676	76.685
12	287.087,825 394.361,676	13	287.092,114 394.335,848	26.182
13	287.092,114 394.335,848	1	287.095,891 394.317,038	19.185

** Lungimile segmentelor sunt determinate în planul de proiecție Stereo 70 și sunt rotunjite la 1 milimetru.

*** Distanța dintre puncte este formată din segmente cumulate ce sunt mai mici decât valoarea 1 milimetru.

**DATE DESPRE IMOBILUL NR. 759**

Oficiul de Cadastru și Publicitate Imobiliară CARAS-SEVERIN
Biroul de Cadastru și Publicitate Imobiliară Caransebes

A. Partea I. Descrierea imobilului

TEREN Extravilan

Adresa: Jud. Caraș-Severin

Nr. Crt	Nr cadastral Nr. topografic	Suprafața* (mp)	Observații / Referințe
A1		2.990	Sector cadastral:48 Teren neimpregmuit;

B. Partea II. Proprietari și acte

Inscrieri privitoare la dreptul de proprietate și alte drepturi reale		Referințe
200 / 20/04/2023		
Act Normativ nr. 7, din 13/03/1996 emis de Parlamentul Romaniei;		
B1	Intabulare, drept de PROPRIETATE, dobandit prin Lege, cota actuala 1/1 1) NEIDENTIFICAT NEIDENTIFICAT	A1
Act Normativ nr. 7, din 13/03/1996 emis de Parlamentul Romaniei (Adeverinta nr. 1265/10.04.2023, emisa de Primaria Comunei Cornea);		
B2	Se noteaza posesia factica in favoarea lui 1) STACU SIMIOANA	A1

C. Partea III. SARCINI .

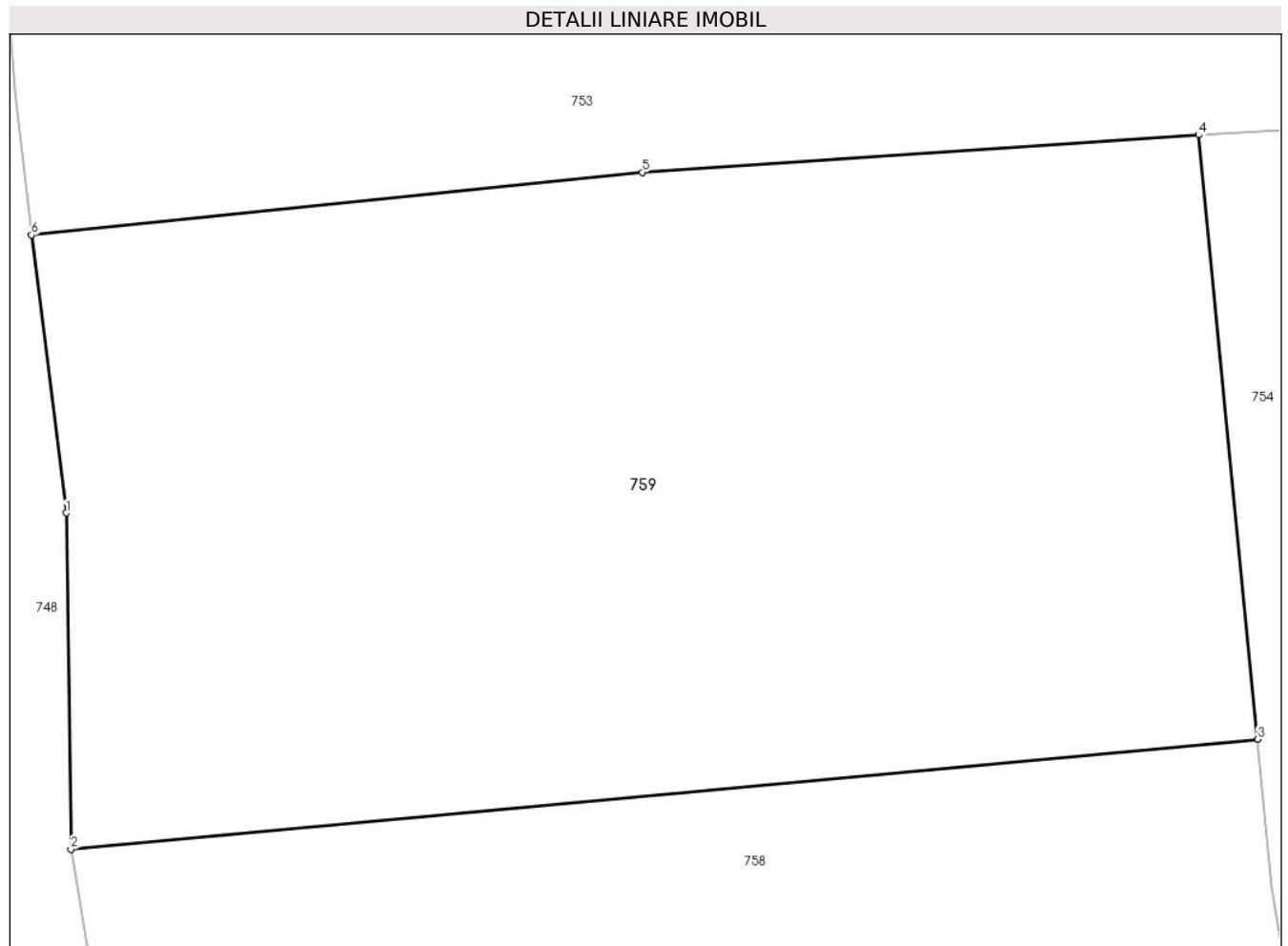
Inscrieri privind dezmembramintele dreptului de proprietate, drepturi reale de garanție și sarcini	Referințe
NU SUNT	

Anexa Nr. 1 La Partea I

Teren

Nr cadastral	Suprafața (mp)*	Observații / Referințe
	2.990	

* Suprafața este determinată în planul de proiecție Stereo 70.



Date referitoare la teren

Crt	Categorie folosință	Intravilan	Suprafața (mp)	Tarla	Parcelă	Nr. topo	Observații / Referințe
1	arabil	NU	2.990	-	-	-	Bucetina, Nr. Cad. Partial 803, din planul cadastral 1:2880, editia 1874 - Cuptoare

Lungime Segmente

1) Valorile lungimilor segmentelor sunt obținute din proiecție în plan.

Punct început	X / Y	Punct sfârșit	X / Y	Lungime segment (** (m)
1	287.087,517 394.383,278	2	287.087,825 394.361,676	21.604
2	287.087,825 394.361,676	3	287.164,185 394.368,732	76.685
3	287.164,185 394.368,732	4	287.160,381 394.407,578	39.031
4	287.160,381 394.407,578	5	287.124,585 394.405,173	35.876
5	287.124,585 394.405,173	6	287.085,286 394.401,141	39.506

Punct început	X / Y	Punct sfârşit	X / Y	Lungime segment (** (m)
6	287.085,286 394.401,141	1	287.087,517 394.383,278	18.002

** Lungimile segmentelor sunt determinate în planul de proiecţie Stereo 70 şi sunt rotunjite la 1 milimetru.

*** Distanţa dintre puncte este formată din segmente cumulate ce sunt mai mici decât valoarea 1 milimetru.

**DATE DESPRE IMOBILUL NR. 760**

Oficiul de Cadastru și Publicitate Imobiliară CARAS-SEVERIN
Biroul de Cadastru și Publicitate Imobiliară Caransebes

A. Partea I. Descrierea imobilului

TEREN Extravilan

Adresa: Jud. Caraș-Severin

Nr. Crt	Nr cadastral Nr. topografic	Suprafața* (mp)	Observații / Referințe
A1		2.893	Sector cadastral:48 Teren neimprijmit;

B. Partea II. Proprietari și acte

Inscrieri privitoare la dreptul de proprietate și alte drepturi reale		Referințe
185 / 20/04/2023		
Act Normativ nr. 7, din 13/03/1996 emis de Parlamentul Romaniei;		
B1	Intabulare, drept de PROPRIETATE, dobandit prin Lege, cota actuala 1/1 1) NEIDENTIFICAT NEIDENTIFICAT	A1
Act Normativ nr. 7, din 13/03/1996 emis de Parlamentul Romaniei (Adeverinta nr. 1259/10.04.2023, emisa de Primaria Comunei Cornea);		
B2	Se noteaza posesia factica in favoarea lui 1) MARINOVICI PETRU	A1

C. Partea III. SARCINI .

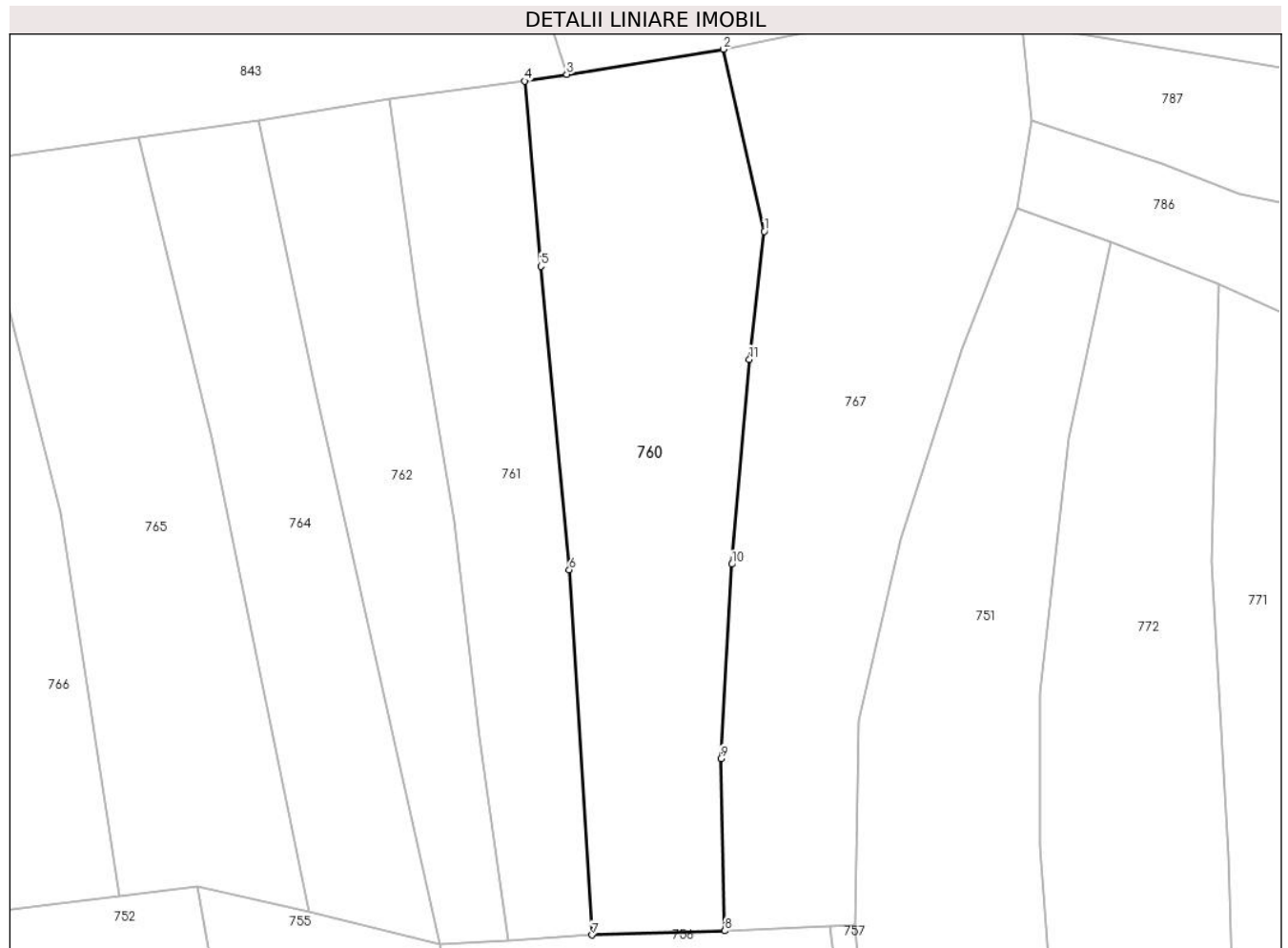
Inscrieri privind dezmembramintele dreptului de proprietate, drepturi reale de garanție și sarcini	Referințe
NU SUNT	

Anexa Nr. 1 La Partea I

Teren

Nr cadastral	Suprafața (mp)*	Observații / Referințe
	2.893	

* Suprafața este determinată în planul de proiecție Stereo 70.



Date referitoare la teren

Crt	Categorie folosință	Intravilan	Suprafața (mp)	Tarla	Parcelă	Nr. topo	Observații / Referințe
1	faneata	NU	2.893	-	-	-	Bucetina, Nr. Cad. Partial 808, din planul cadastral 1:2880, editia 1874 - Cuptoare

Lungime Segmente

1) Valorile lungimilor segmentelor sunt obținute din proiecție în plan.

Punct început	X / Y	Punct sfârșit	X / Y	Lungime segment (** (m)
1	287.328,116 394.536,554	2	287.322,458 394.561,558	25.637
2	287.322,458 394.561,558	3	287.300,974 394.558,117	21.758
3	287.300,974 394.558,117	4	287.295,174 394.557,188	5.874
4	287.295,174 394.557,188	5	287.297,394 394.531,76	25.525
5	287.297,394 394.531,76	6	287.301,316 394.490,107	41.838

Punct început	X / Y	Punct sfârșit	X / Y	Lungime segment (** (m)
6	287.301,316 394.490,107	7	287.304,43 394.440,003	50.201
7	287.304,43 394.440,003	8	287.322,67 394.440,561	18.249
8	287.322,67 394.440,561	9	287.322,125 394.464,213	23.658
9	287.322,125 394.464,213	10	287.323,65 394.490,882	26.713
10	287.323,65 394.490,882	11	287.326,064 394.519,005	28.226
11	287.326,064 394.519,005	1	287.328,116 394.536,554	17.668

** Lungimile segmentelor sunt determinate în planul de proiecție Stereo 70 și sunt rotunjite la 1 milimetru.

*** Distanța dintre puncte este formată din segmente cumulate ce sunt mai mici decât valoarea 1 milimetru.

**DATE DESPRE IMOBILUL NR. 761**

Oficiul de Cadastru și Publicitate Imobiliară CARAS-SEVERIN
Biroul de Cadastru și Publicitate Imobiliară Caransebes

A. Partea I. Descrierea imobilului

TEREN Extravilan

Adresa: Jud. Caraș-Severin

Nr. Crt	Nr cadastral Nr. topografic	Suprafața* (mp)	Observații / Referințe
A1		1.797	Sector cadastral:48 Teren neimprijmit;

B. Partea II. Proprietari și acte

Inscrieri privitoare la dreptul de proprietate și alte drepturi reale		Referințe
186 / 20/04/2023		
Act Normativ nr. 7, din 13/03/1996 emis de Parlamentul Romaniei;		
B1	Intabulare, drept de PROPRIETATE, dobandit prin Lege, cota actuala 1/1 1) NEIDENTIFICAT NEIDENTIFICAT	A1
Act Normativ nr. 7, din 13/03/1996 emis de Parlamentul Romaniei (Adeverinta nr. 1001/30.03.2023, emisa de Primaria Comunei Cornea);		
B2	Se noteaza posesia factica in favoarea lui 1) BRABETE DUMITRU	A1

C. Partea III. SARCINI .

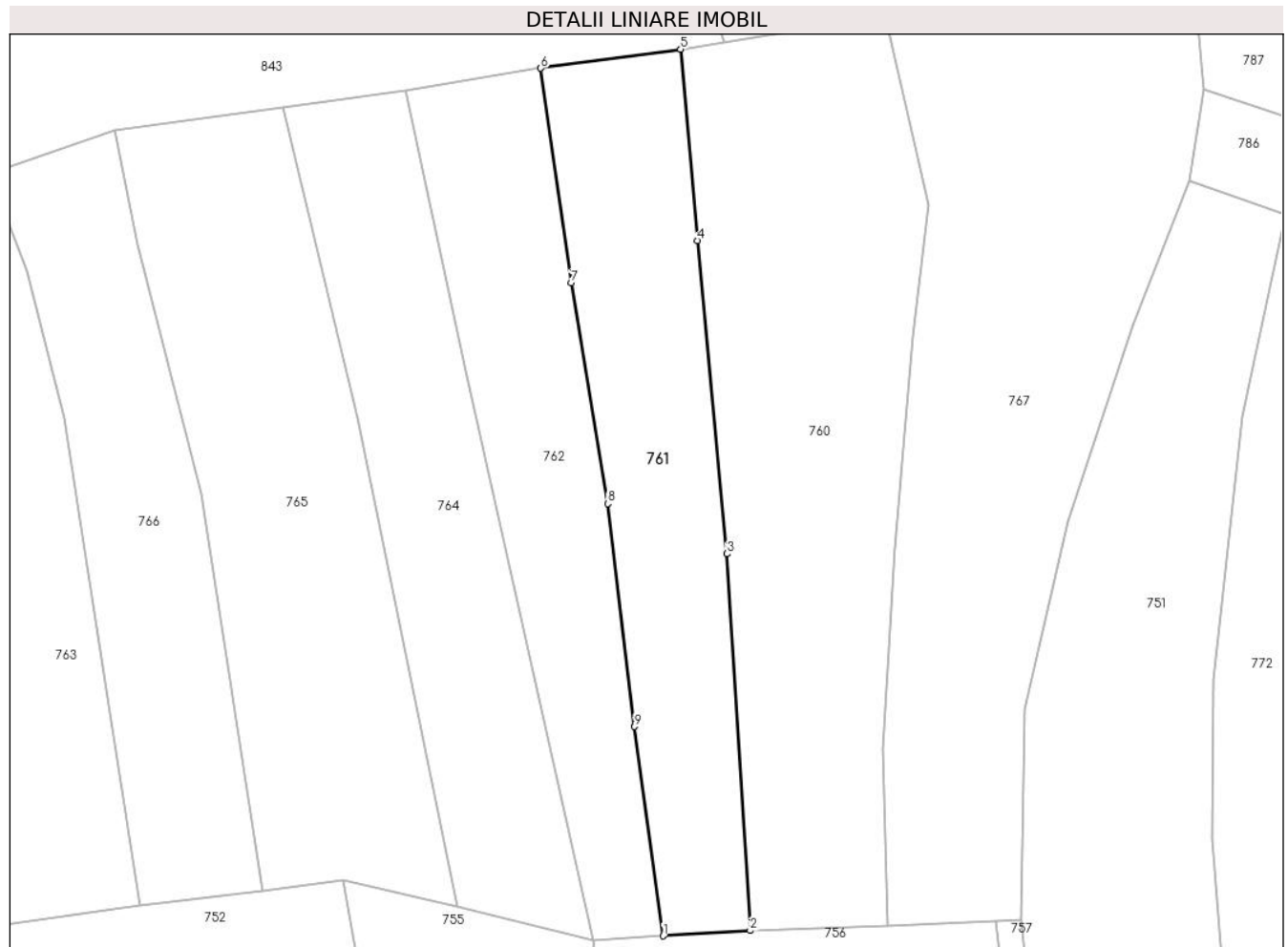
Inscrieri privind dezmembramintele dreptului de proprietate, drepturi reale de garanție și sarcini	Referințe
NU SUNT	

Anexa Nr. 1 La Partea I

Teren

Nr cadastral	Suprafața (mp)*	Observații / Referințe
	1.797	

* Suprafața este determinată în planul de proiecție Stereo 70.



Date referitoare la teren

Crt	Categorie folosință	Intravilan	Suprafața (mp)	Tarla	Parcelă	Nr. topo	Observații / Referințe
1	faneata	NU	1.797	-	-	-	Bucetina, Nr. Cad. Partial 807, din planul cadastral 1:2880, editia 1874 - Cuptoare

Lungime Segmente

1) Valorile lungimilor segmentelor sunt obținute din proiecție în plan.

Punct început	X / Y	Punct sfârșit	X / Y	Lungime segment (** (m)
1	287.292,843 394.439,299	2	287.304,43 394.440,003	11.609
2	287.304,43 394.440,003	3	287.301,316 394.490,107	50.201
3	287.301,316 394.490,107	4	287.297,394 394.531,76	41.838
4	287.297,394 394.531,76	5	287.295,174 394.557,188	25.525
5	287.295,174 394.557,188	6	287.276,54 394.554,658	18.804

Punct început	X / Y	Punct sfârșit	X / Y	Lungime segment (** (m)
6	287.276,54 394.554,658	7	287.280,609 394.526,116	28.83
7	287.280,609 394.526,116	8	287.285,447 394.496,763	29.749
8	287.285,447 394.496,763	9	287.289,038 394.467,119	29.861
9	287.289,038 394.467,119	1	287.292,843 394.439,299	28.079

** Lungimile segmentelor sunt determinate în planul de proiecție Stereo 70 și sunt rotunjite la 1 milimetru.

*** Distanța dintre puncte este formată din segmente cumulate ce sunt mai mici decât valoarea 1 milimetru.

**DATE DESPRE IMOBILUL NR. 762**

Oficiul de Cadastru și Publicitate Imobiliară CARAS-SEVERIN
Biroul de Cadastru și Publicitate Imobiliară Caransebes

A. Partea I. Descrierea imobilului

TEREN Extravilan

Adresa: Jud. Caraș-Severin

Nr. Crt	Nr cadastral Nr. topografic	Suprafața* (mp)	Observații / Referințe
A1		1.636	Sector cadastral:48 Teren neimprijmit;

B. Partea II. Proprietari și acte

Inscrieri privitoare la dreptul de proprietate și alte drepturi reale		Referințe
187 / 20/04/2023		
Act Normativ nr. 7, din 13/03/1996 emis de Parlamentul Romaniei;		
B1	Intabulare, drept de PROPRIETATE, dobandit prin Lege, cota actuala 1/1 1) NEIDENTIFICAT NEIDENTIFICAT	A1
Act Normativ nr. 7, din 13/03/1996 emis de Parlamentul Romaniei (Adeverinta nr. 1000/30.03.2023, emisa de Primaria Comunei Cornea);		
B2	Se noteaza posesia factica in favoarea lui 1) BRABETE CALINA	A1

C. Partea III. SARCINI .

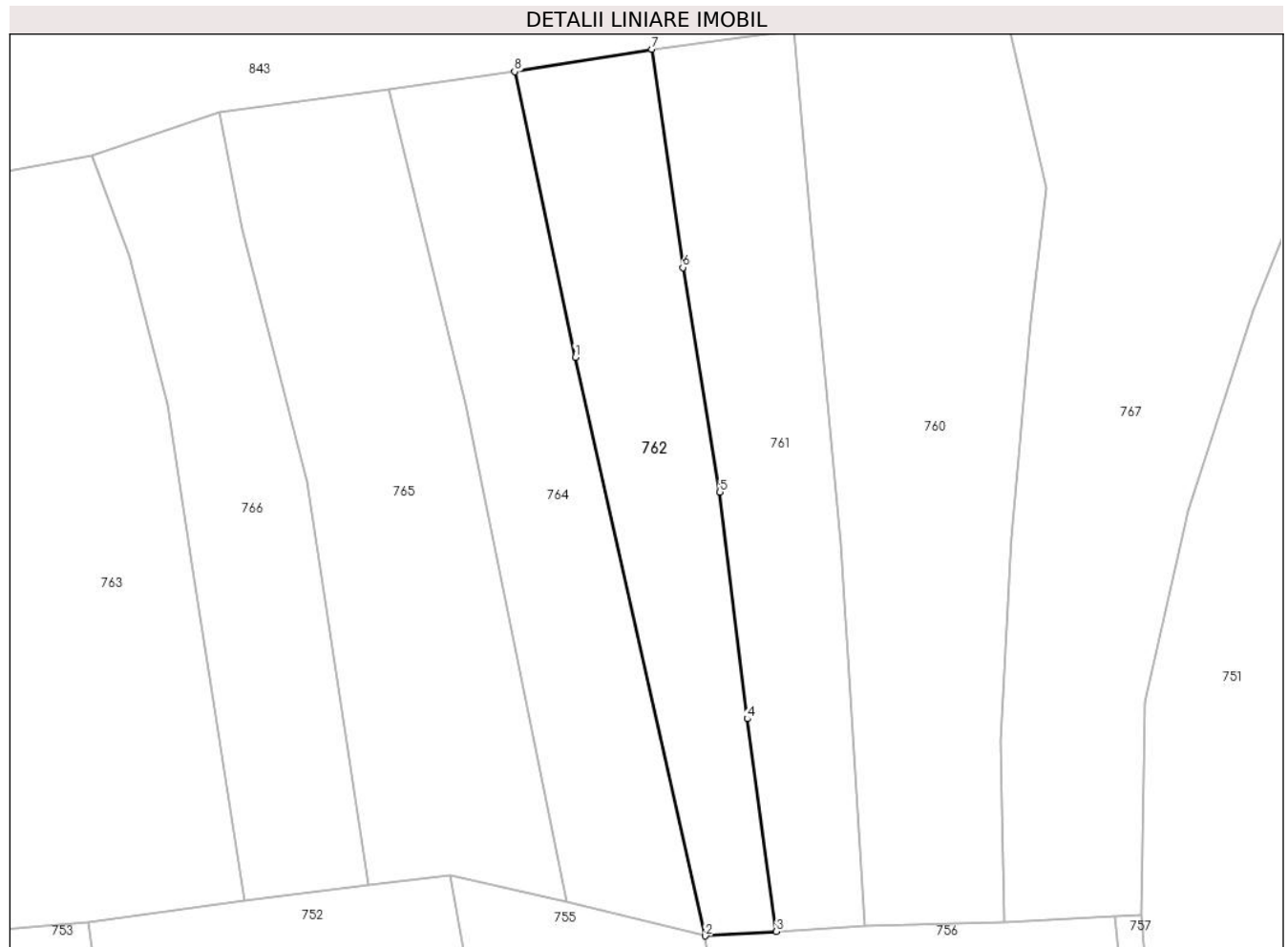
Inscrieri privind dezmembramintele dreptului de proprietate, drepturi reale de garanție și sarcini	Referințe
NU SUNT	

Anexa Nr. 1 La Partea I

Teren

Nr cadastral	Suprafața (mp)*	Observații / Referințe
	1.636	

* Suprafața este determinată în planul de proiecție Stereo 70.



Date referitoare la teren

Crt	Categorie folosință	Intravilan	Suprafața (mp)	Tarla	Parcelă	Nr. topo	Observații / Referințe
1	faneata	NU	1.636	-	-	-	Bucetina, Nr. Cad. Partial 807, din planul cadastral 1:2880, editia 1874 - Cuptoare

Lungime Segmente

1) Valorile lungimilor segmentelor sunt obținute din proiecție în plan.

Punct început	X / Y	Punct sfârșit	X / Y	Lungime segment (** (m)
1	287.266,511 394.514,382	2	287.283,56 394.438,735	77.545
2	287.283,56 394.438,735	3	287.292,843 394.439,299	9.3
3	287.292,843 394.439,299	4	287.289,038 394.467,119	28.079
4	287.289,038 394.467,119	5	287.285,447 394.496,763	29.861
5	287.285,447 394.496,763	6	287.280,609 394.526,116	29.749

Punct început	X / Y	Punct sfârșit	X / Y	Lungime segment (** (m)
6	287.280,609 394.526,116	7	287.276,54 394.554,658	28.83
7	287.276,54 394.554,658	8	287.258,58 394.551,733	18.197
8	287.258,58 394.551,733	1	287.266,511 394.514,382	38.184

** Lungimile segmentelor sunt determinate în planul de proiecție Stereo 70 și sunt rotunjite la 1 milimetru.

*** Distanța dintre puncte este formată din segmente cumulate ce sunt mai mici decât valoarea 1 milimetru.

**DATE DESPRE IMOBILUL NR. 763**

Oficiul de Cadastru și Publicitate Imobiliară CARAS-SEVERIN
Biroul de Cadastru și Publicitate Imobiliară Caransebes

A. Partea I. Descrierea imobilului

TEREN Extravilan

Adresa: Jud. Caraș-Severin

Nr. Crt	Nr cadastral Nr. topografic	Suprafața* (mp)	Observații / Referințe
A1		3.791	Sector cadastral:48 Teren neimprijmit;

B. Partea II. Proprietari și acte

Inscrieri privitoare la dreptul de proprietate și alte drepturi reale		Referințe
191 / 20/04/2023		
Act Normativ nr. 7, din 13/03/1996 emis de Parlamentul Romaniei;		
B1	Intabulare, drept de PROPRIETATE, dobandit prin Lege, cota actuala 1/1 1) NEIDENTIFICAT NEIDENTIFICAT	A1
Act Normativ nr. 7, din 13/03/1996 emis de Parlamentul Romaniei (Adeverinta nr. 1005/30.03.2023, emisa de Primaria Comunei Cornea);		
B2	Se noteaza posesia factica in favoarea lui 1) TREGOVAN ILIE	A1

C. Partea III. SARCINI .

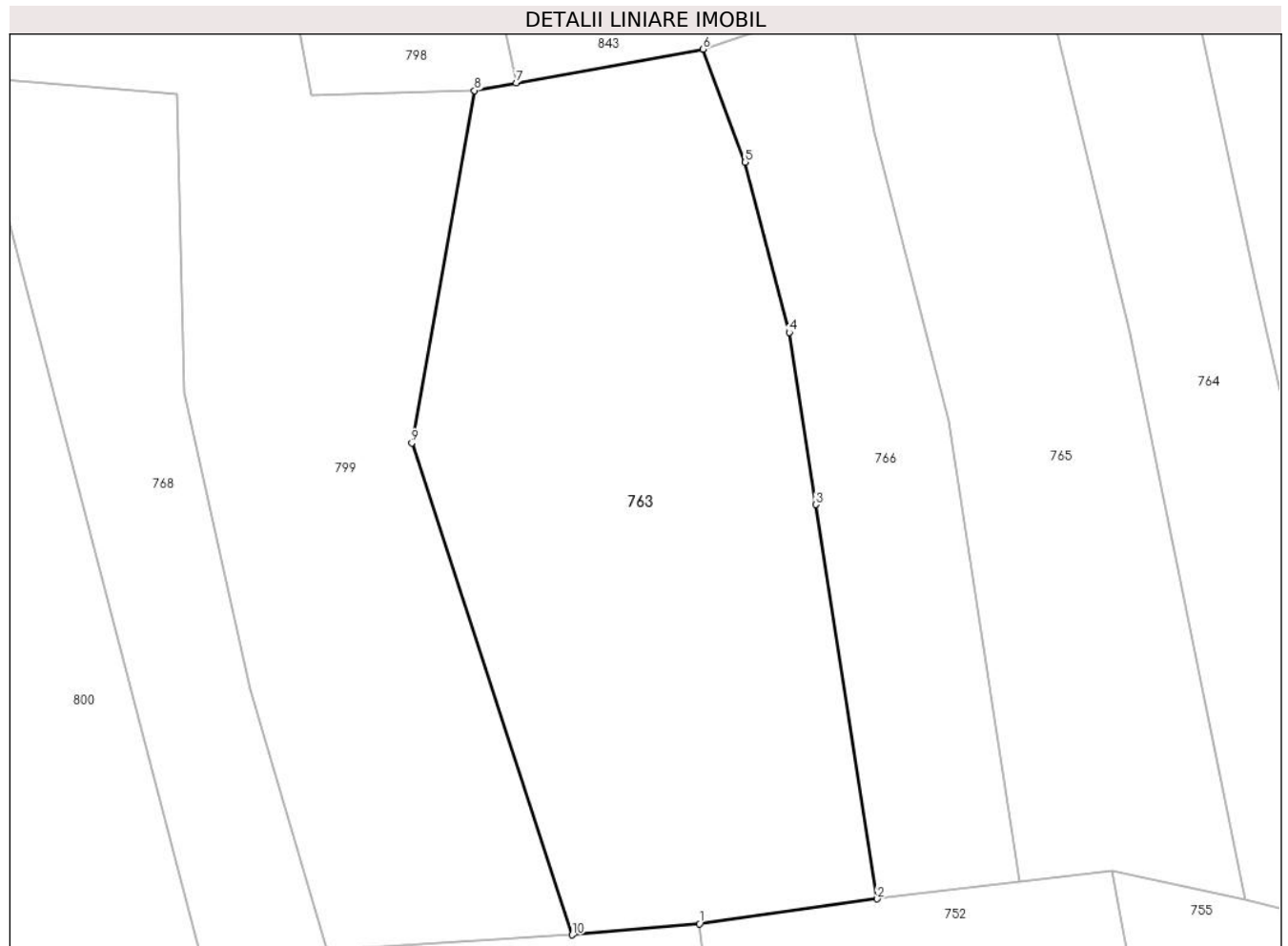
Inscrieri privind dezmembramintele dreptului de proprietate, drepturi reale de garanție și sarcini	Referințe
NU SUNT	

Anexa Nr. 1 La Partea I

Teren

Nr cadastral	Suprafața (mp)*	Observații / Referințe
	3.791	

* Suprafața este determinată în planul de proiecție Stereo 70.



Date referitoare la teren

Crt	Categorie folosință	Intravilan	Suprafața (mp)	Tarla	Parcelă	Nr. topo	Observații / Referințe
1	faneata	NU	3.791	-	-	-	Bucetina, Nr. Cad. 806, din planul cadastral 1:2880, editia 1874 - Cuptoare

Lungime Segmente

1) Valorile lungimilor segmentelor sunt obținute din proiecție în plan.

Punct început	X / Y	Punct sfârșit	X / Y	Lungime segment (** (m)
1	287.202,87 394.440,525	2	287.223,263 394.443,367	20.59
2	287.223,263 394.443,367	3	287.216,221 394.488,534	45.713
3	287.216,221 394.488,534	4	287.213,177 394.508,238	19.937
4	287.213,177 394.508,238	5	287.208,115 394.527,73	20.139
5	287.208,115 394.527,73	6	287.203,27 394.540,691	13.836

Punct început	X / Y	Punct sfârșit	X / Y	Lungime segment (** (m)
6	287.203,27 394.540,691	7	287.181,84 394.536,821	21.776
7	287.181,84 394.536,821	8	287.177,074 394.535,96	4.844
8	287.177,074 394.535,96	9	287.169,868 394.495,576	41.022
9	287.169,868 394.495,576	10	287.188,276 394.439,248	59.26
10	287.188,276 394.439,248	1	287.202,87 394.440,525	14.65

** Lungimile segmentelor sunt determinate în planul de proiecție Stereo 70 și sunt rotunjite la 1 milimetru.

*** Distanța dintre puncte este formată din segmente cumulate ce sunt mai mici decât valoarea 1 milimetru.

**DATE DESPRE IMOBILUL NR. 764**

Oficiul de Cadastru și Publicitate Imobiliară CARAS-SEVERIN
Biroul de Cadastru și Publicitate Imobiliară Caransebes

A. Partea I. Descrierea imobilului

TEREN Extravilan

Adresa: Jud. Caraș-Severin

Nr. Crt	Nr cadastral Nr. topografic	Suprafața* (mp)	Observații / Referințe
A1		1.794	Sector cadastral:48 Teren neimprejmut;

B. Partea II. Proprietari și acte

Inscrieri privitoare la dreptul de proprietate și alte drepturi reale		Referințe
188 / 20/04/2023		
Act Normativ nr. 7, din 13/03/1996 emis de Parlamentul Romaniei;		
B1	Intabulare, drept de PROPRIETATE, dobandit prin Lege, cota actuala 1/1 1) NEIDENTIFICAT NEIDENTIFICAT	A1
Act Normativ nr. 7, din 13/03/1996 emis de Parlamentul Romaniei (Adeverinta nr. 1002/30.03.2023, emisa de Primaria Comunei Cornea);		
B2	Se noteaza posesia factica in favoarea lui 1) CRISTESCU ION	A1

C. Partea III. SARCINI .

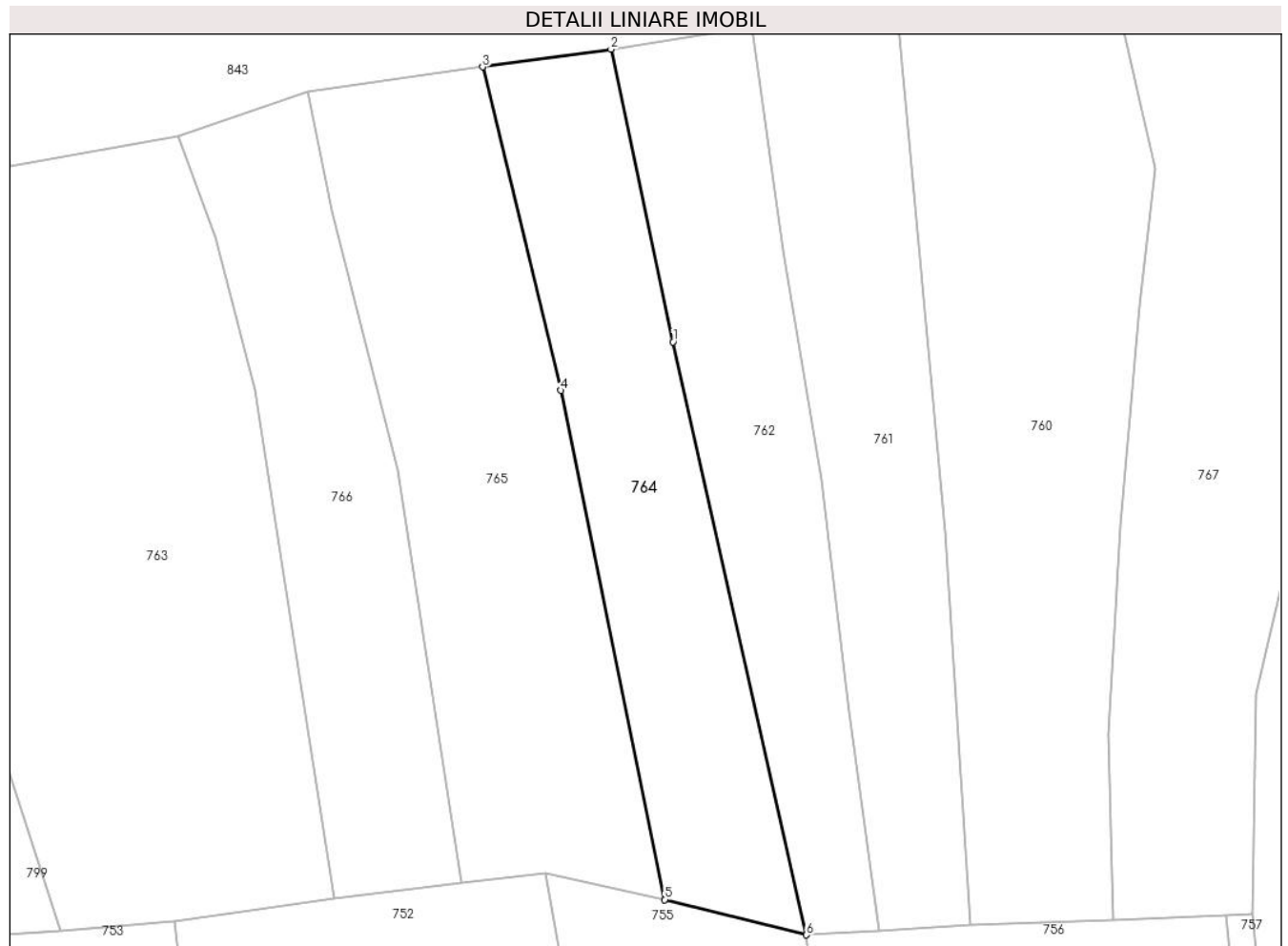
Inscrieri privind dezmembramintele dreptului de proprietate, drepturi reale de garanție și sarcini	Referințe
NU SUNT	

Anexa Nr. 1 La Partea I

Teren

Nr cadastral	Suprafața (mp)*	Observații / Referințe
	1.794	

* Suprafața este determinată în planul de proiecție Stereo 70.



Date referitoare la teren

Crt	Categorie folosință	Intravilan	Suprafața (mp)	Tarla	Parcelă	Nr. topo	Observații / Referințe
1	faneata	NU	1.794	-	-	-	Bucetina, Nr. Cad. Partial 807, din planul cadastral 1:2880, editia 1874 - Cuptoare

Lungime Segmente

1) Valorile lungimilor segmentelor sunt obținute din proiecție în plan.

Punct început	X / Y	Punct sfârșit	X / Y	Lungime segment (** (m)
1	287.266,511 394.514,382	2	287.258,58 394.551,733	38.184
2	287.258,58 394.551,733	3	287.242,175 394.549,463	16.561
3	287.242,175 394.549,463	4	287.252,199 394.508,204	42.459
4	287.252,199 394.508,204	5	287.265,463 394.443,236	66.308
5	287.265,463 394.443,236	6	287.283,56 394.438,735	18.649

Punct început	X / Y	Punct sfârșit	X / Y	Lungime segment (** (m)
6	287.283,56 394.438,735	1	287.266,511 394.514,382	77.545

** Lungimile segmentelor sunt determinate în planul de proiecție Stereo 70 și sunt rotunjite la 1 milimetru.

*** Distanța dintre puncte este formată din segmente cumulate ce sunt mai mici decât valoarea 1 milimetru.

**DATE DESPRE IMOBILUL NR. 765**

Oficiul de Cadastru și Publicitate Imobiliară CARAS-SEVERIN
Biroul de Cadastru și Publicitate Imobiliară Caransebes

A. Partea I. Descrierea imobilului

TEREN Extravilan

Adresa: Jud. Caraș-Severin

Nr. Crt	Nr cadastral Nr. topografic	Suprafața* (mp)	Observații / Referințe
A1		2.439	Sector cadastral:48 Teren neimprejmut;

B. Partea II. Proprietari și acte

Inscrieri privitoare la dreptul de proprietate și alte drepturi reale		Referințe
189 / 20/04/2023		
Act Normativ nr. 7, din 13/03/1996 emis de Parlamentul Romaniei;		
B1	Intabulare, drept de PROPRIETATE, dobandit prin Lege, cota actuala 1/1 1) NEIDENTIFICAT NEIDENTIFICAT	A1
Act Normativ nr. 7, din 13/03/1996 emis de Parlamentul Romaniei (Adeverinta nr. 1003/30.03.2023, emisa de Primaria Comunei Cornea);		
B2	Se noteaza posesia factica in favoarea lui 1) OLARIU IOAN	A1

C. Partea III. SARCINI .

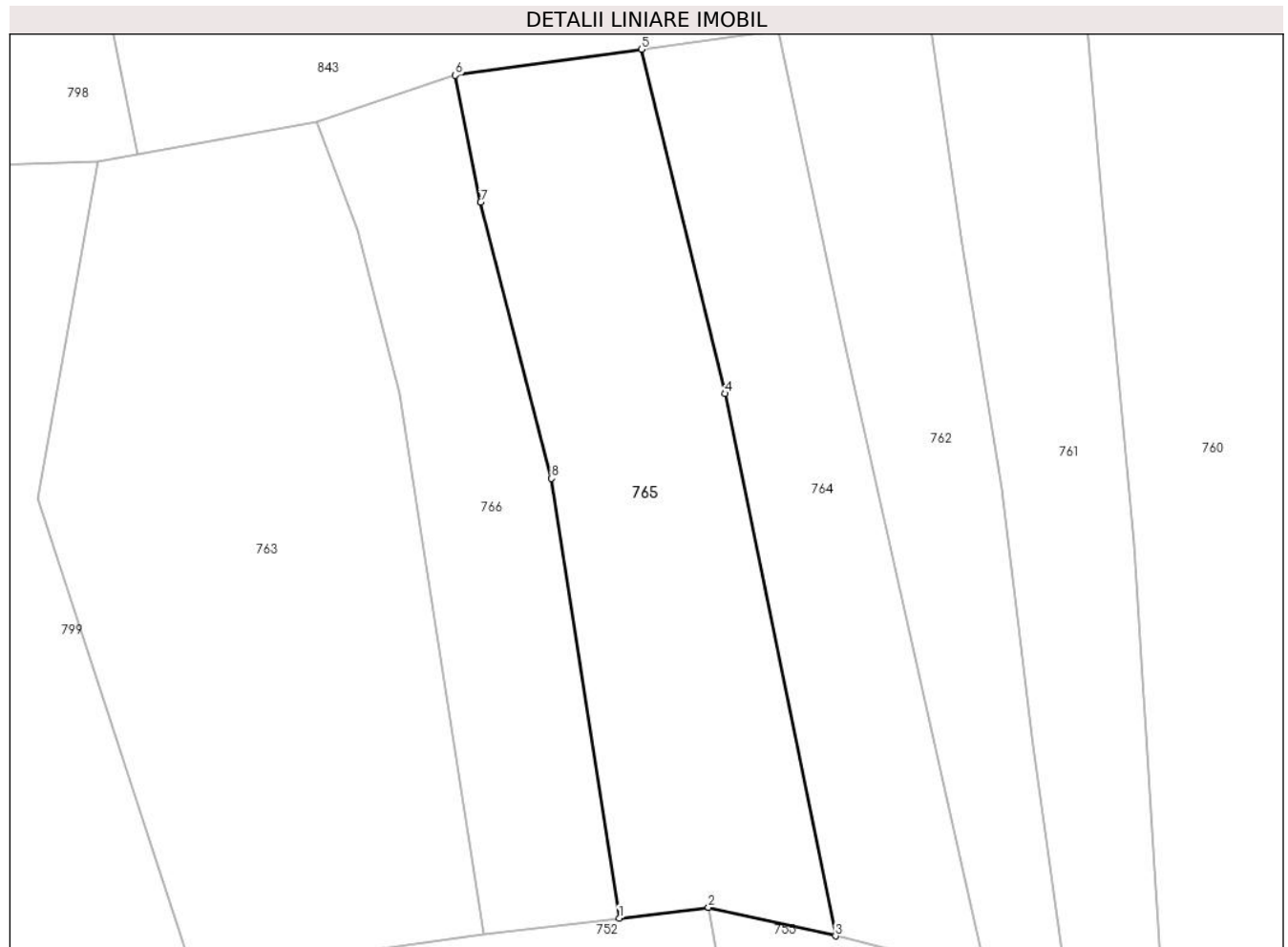
Inscrieri privind dezmembramintele dreptului de proprietate, drepturi reale de garanție și sarcini	Referințe
NU SUNT	

Anexa Nr. 1 La Partea I

Teren

Nr cadastral	Suprafața (mp)*	Observații / Referințe
	2.439	

* Suprafața este determinată în planul de proiecție Stereo 70.



Date referitoare la teren

Crt	Categorie folosință	Intravilan	Suprafața (mp)	Tarla	Parcelă	Nr. topo	Observații / Referințe
1	livada	NU	2.439	-	-	-	Bucetina, Nr. Cad. Partial 807, din planul cadastral 1:2880, editia 1874 - Cuptoare

Lungime Segmente

1) Valorile lungimilor segmentelor sunt obținute din proiecție în plan.

Punct început	X / Y	Punct sfârșit	X / Y	Lungime segment (** (m)
1	287.239,524 394.445,35	2	287.250,222 394.446,654	10.777
2	287.250,222 394.446,654	3	287.265,463 394.443,236	15.62
3	287.265,463 394.443,236	4	287.252,199 394.508,204	66.308
4	287.252,199 394.508,204	5	287.242,175 394.549,463	42.459
5	287.242,175 394.549,463	6	287.219,89 394.546,344	22.502

Punct început	X / Y	Punct sfârșit	X / Y	Lungime segment (** (m)
6	287.219,89 394.546,344	7	287.222,918 394.531,142	15.501
7	287.222,918 394.531,142	8	287.231,42 394.498,056	34.161
8	287.231,42 394.498,056	1	287.239,524 394.445,35	53.326

** Lungimile segmentelor sunt determinate în planul de proiecție Stereo 70 și sunt rotunjite la 1 milimetru.

*** Distanța dintre puncte este formată din segmente cumulate ce sunt mai mici decât valoarea 1 milimetru.

**DATE DESPRE IMOBILUL NR. 766**

Oficiul de Cadastru și Publicitate Imobiliară CARAS-SEVERIN
Biroul de Cadastru și Publicitate Imobiliară Caransebes

A. Partea I. Descrierea imobilului

TEREN Extravilan

Adresa: Jud. Caraș-Severin

Nr. Crt	Nr cadastral Nr. topografic	Suprafața* (mp)	Observații / Referințe
A1		1.628	Sector cadastral:48 Teren neimpregmuit;

B. Partea II. Proprietari și acte

Inscrieri privitoare la dreptul de proprietate și alte drepturi reale		Referințe
190 / 20/04/2023		
Act Normativ nr. 7, din 13/03/1996 emis de Parlamentul Romaniei;		
B1	Intabulare, drept de PROPRIETATE, dobandit prin Lege, cota actuala 1/1 1) NEIDENTIFICAT NEIDENTIFICAT	A1
Act Normativ nr. 7, din 13/03/1996 emis de Parlamentul Romaniei (Adeverinta nr. 1004/30.03.2023, emisa de Primaria Comunei Cornea);		
B2	Se noteaza posesia factica in favoarea lui 1) TEREHOVAN GIGEL-MARIUS	A1

C. Partea III. SARCINI .

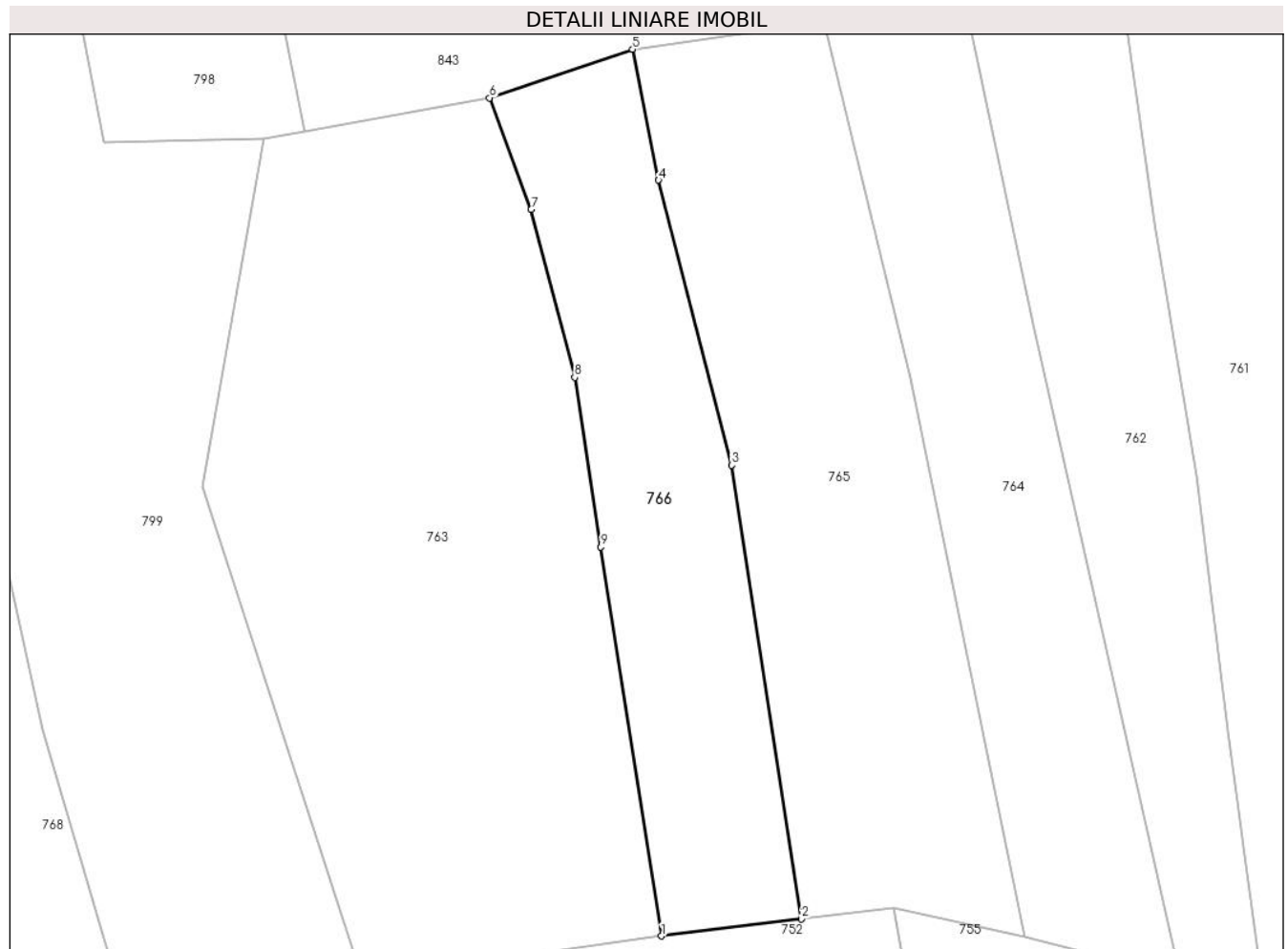
Inscrieri privind dezmembramintele dreptului de proprietate, drepturi reale de garanție și sarcini	Referințe
NU SUNT	

Anexa Nr. 1 La Partea I

Teren

Nr cadastral	Suprafața (mp)*	Observații / Referințe
	1.628	

* Suprafața este determinată în planul de proiecție Stereo 70.



Date referitoare la teren

Crt	Categorie folosință	Intravilan	Suprafața (mp)	Tarla	Parcelă	Nr. topo	Observații / Referințe
1	faneata	NU	1.628	-	-	-	Bucetina, Nr. Cad. Partial 807, din planul cadastral 1:2880, editia 1874 - Cuptoare

Lungime Segmente

1) Valorile lungimilor segmentelor sunt obținute din proiecție în plan.

Punct început	X / Y	Punct sfârșit	X / Y	Lungime segment (** (m)
1	287.223,263 394.443,367	2	287.239,524 394.445,35	16.382
2	287.239,524 394.445,35	3	287.231,42 394.498,056	53.326
3	287.231,42 394.498,056	4	287.222,918 394.531,142	34.161
4	287.222,918 394.531,142	5	287.219,89 394.546,344	15.501
5	287.219,89 394.546,344	6	287.203,27 394.540,691	17.556

Punct început	X / Y	Punct sfârșit	X / Y	Lungime segment (** (m)
6	287.203,27 394.540,691	7	287.208,115 394.527,73	13.836
7	287.208,115 394.527,73	8	287.213,177 394.508,238	20.139
8	287.213,177 394.508,238	9	287.216,221 394.488,534	19.937
9	287.216,221 394.488,534	1	287.223,263 394.443,367	45.713

** Lungimile segmentelor sunt determinate în planul de proiecție Stereo 70 și sunt rotunjite la 1 milimetru.

*** Distanța dintre puncte este formată din segmente cumulate ce sunt mai mici decât valoarea 1 milimetru.

**DATE DESPRE IMOBILUL NR. 767**

Oficiul de Cadastru și Publicitate Imobiliară CARAS-SEVERIN
Biroul de Cadastru și Publicitate Imobiliară Caransebes

A. Partea I. Descrierea imobilului

TEREN Extravilan

Adresa: Jud. Caraș-Severin, Extravilan Cuptoare

Nr. Crt	Nr cadastral Nr. topografic	Suprafața* (mp)	Observații / Referințe
A1	31633	3.351	Sector cadastral:48 Teren neimprejmuț;

B. Partea II. Proprietari și acte

Inscrieri privitoare la dreptul de proprietate și alte drepturi reale	Referințe
8180 / 22/03/2022	
Act Normativ nr. 7, din 13/03/1996 emis de Parlamentul Romaniei;	
B1	A1
Intabulare, drept de PROPRIETATE, dobandit prin Lege, cota actuala 1/1 1) NEIDENTIFICAT NEIDENTIFICAT	
Act Notarial nr. 872, din 21/03/2022 emis de BNP Simescu Nicoleta Iconia (Act Administrativ Nr. 104 din 21.03.2022, emis de Primaria Comunei Cornea; Act Administrativ Nr. 406 din 23.02.2022, emis de Primaria Comunei Cornea);	
B2	A1
In baza art.41 alin (8) din Lg.7/1996, republicata, se noteaza posesia factica in favoarea 1) STOLOJESCU ROMAN , si sotia 2) STOLOJESCU MARIA , nasc. Balan <i>OBSERVATII: bun comun</i>	

C. Partea III. SARCINI .

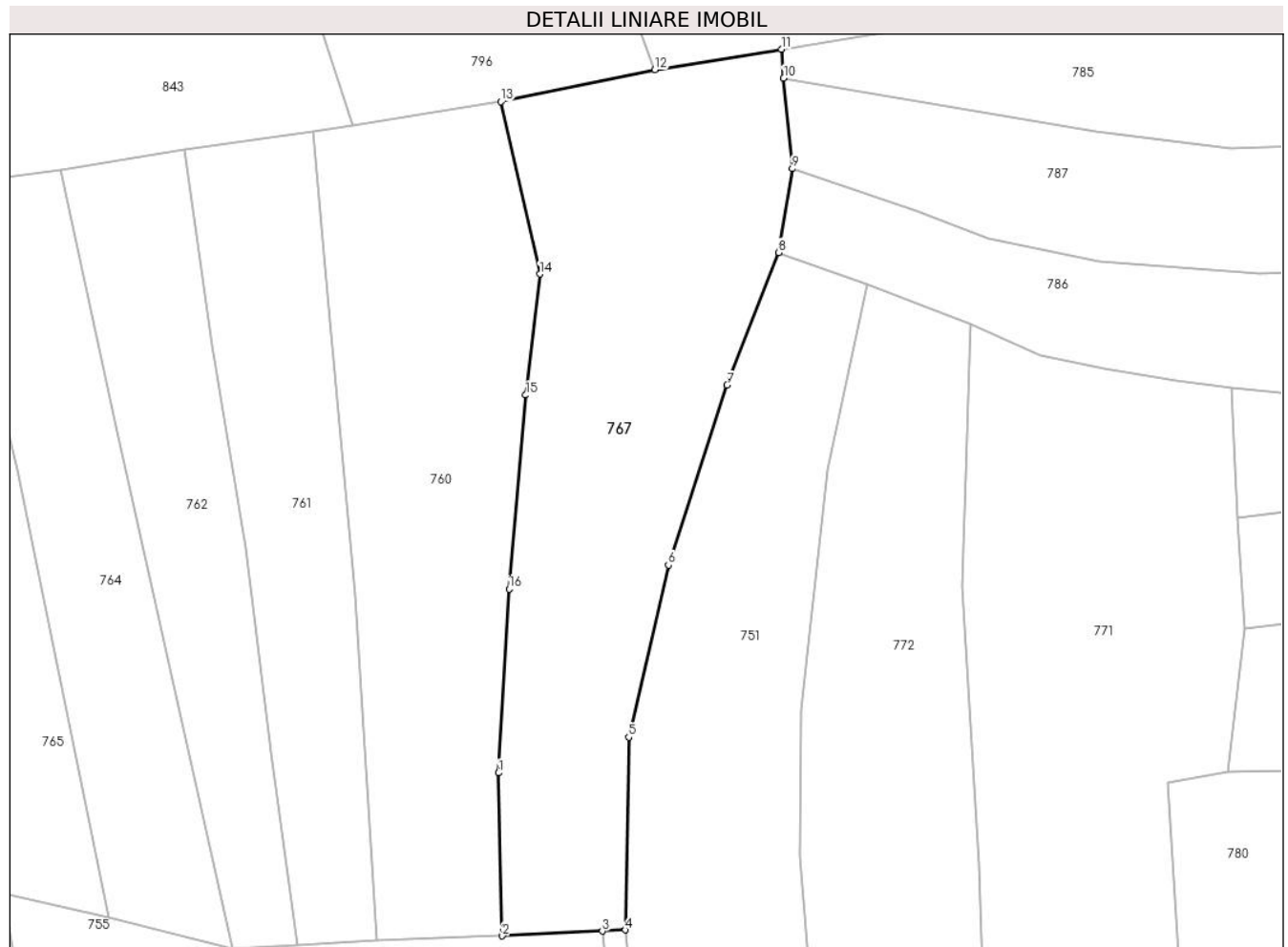
Inscrieri privind dezmembramintele dreptului de proprietate, drepturi reale de garanție și sarcini	Referințe
NU SUNT	

Anexa Nr. 1 La Partea I

Teren

Nr cadastral	Suprafața (mp)*	Observații / Referințe
31633	3.351	

* Suprafața este determinată în planul de proiecție Stereo 70.



Date referitoare la teren

Crt	Categorie folosință	Intravilan	Suprafața (mp)	Tarla	Parcelă	Nr. topo	Observații / Referințe
1	faneata	NU	3.351	-	-	-	Bucetina, Nr. Cad. 809; Partial 808, din planul cadastral 1:2880, editia 1874 - Cuptoare

Lungime Segmente

1) Valorile lungimilor segmentelor sunt obținute din proiecție în plan.

Punct început	X / Y	Punct sfârșit	X / Y	Lungime segment (** (m)
1	287.322,125 394.464,213	2	287.322,67 394.440,561	23.658
2	287.322,67 394.440,561	3	287.337,186 394.441,254	14.532
3	287.337,186 394.441,254	4	287.340,522 394.441,41	3.34
4	287.340,522 394.441,41	5	287.341,01 394.469,39	27.984
5	287.341,01 394.469,39	6	287.346,78 394.494,333	25.602

Punct început	X / Y	Punct sfârşit	X / Y	Lungime segment (** (m)
6	287.346,78 394.494,333	7	287.355,294 394.520,439	27.459
7	287.355,294 394.520,439	8	287.362,817 394.539,678	20.658
8	287.362,817 394.539,678	9	287.364,768 394.551,828	12.305
9	287.364,768 394.551,828	10	287.363,51 394.564,952	13.184
10	287.363,51 394.564,952	11	287.363,176 394.569,168	4.229
11	287.363,176 394.569,168	12	287.344,794 394.566,169	18.624
12	287.344,794 394.566,169	13	287.322,458 394.561,558	22.807
13	287.322,458 394.561,558	14	287.328,116 394.536,554	25.637
14	287.328,116 394.536,554	15	287.326,064 394.519,005	17.668
15	287.326,064 394.519,005	16	287.323,65 394.490,882	28.226
16	287.323,65 394.490,882	1	287.322,125 394.464,213	26.713

** Lungimile segmentelor sunt determinate în planul de proiecţie Stereo 70 şi sunt rotunjite la 1 milimetru.

*** Distanţa dintre puncte este formată din segmente cumulate ce sunt mai mici decât valoarea 1 milimetru.

**DATE DESPRE IMOBILUL NR. 768**

Oficiul de Cadastru și Publicitate Imobiliară CARAS-SEVERIN
Biroul de Cadastru și Publicitate Imobiliară Caransebes

A. Partea I. Descrierea imobilului

TEREN Extravilan

Adresa: Jud. Caraș-Severin

Nr. Crt	Nr cadastral Nr. topografic	Suprafața* (mp)	Observații / Referințe
A1		1.582	Sector cadastral:48 Teren neimprijmit;

B. Partea II. Proprietari și acte

Inscrieri privitoare la dreptul de proprietate și alte drepturi reale		Referințe
254 / 21/04/2023		
Act Normativ nr. 7, din 13/03/1996 emis de Parlamentul Romaniei;		
B1	Intabulare, drept de PROPRIETATE, dobandit prin Lege, cota actuala 1/1 1) NEIDENTIFICAT NEIDENTIFICAT	A1
Act Normativ nr. 7, din 13/03/1996 emis de Parlamentul Romaniei (Adeverinta nr. 1824/03.05.2023, emisa de Primaria Comunei Cornea);		
B2	Se noteaza posesia factica in favoarea lui 1) STOLOJESCU MARICICA	A1

C. Partea III. SARCINI .

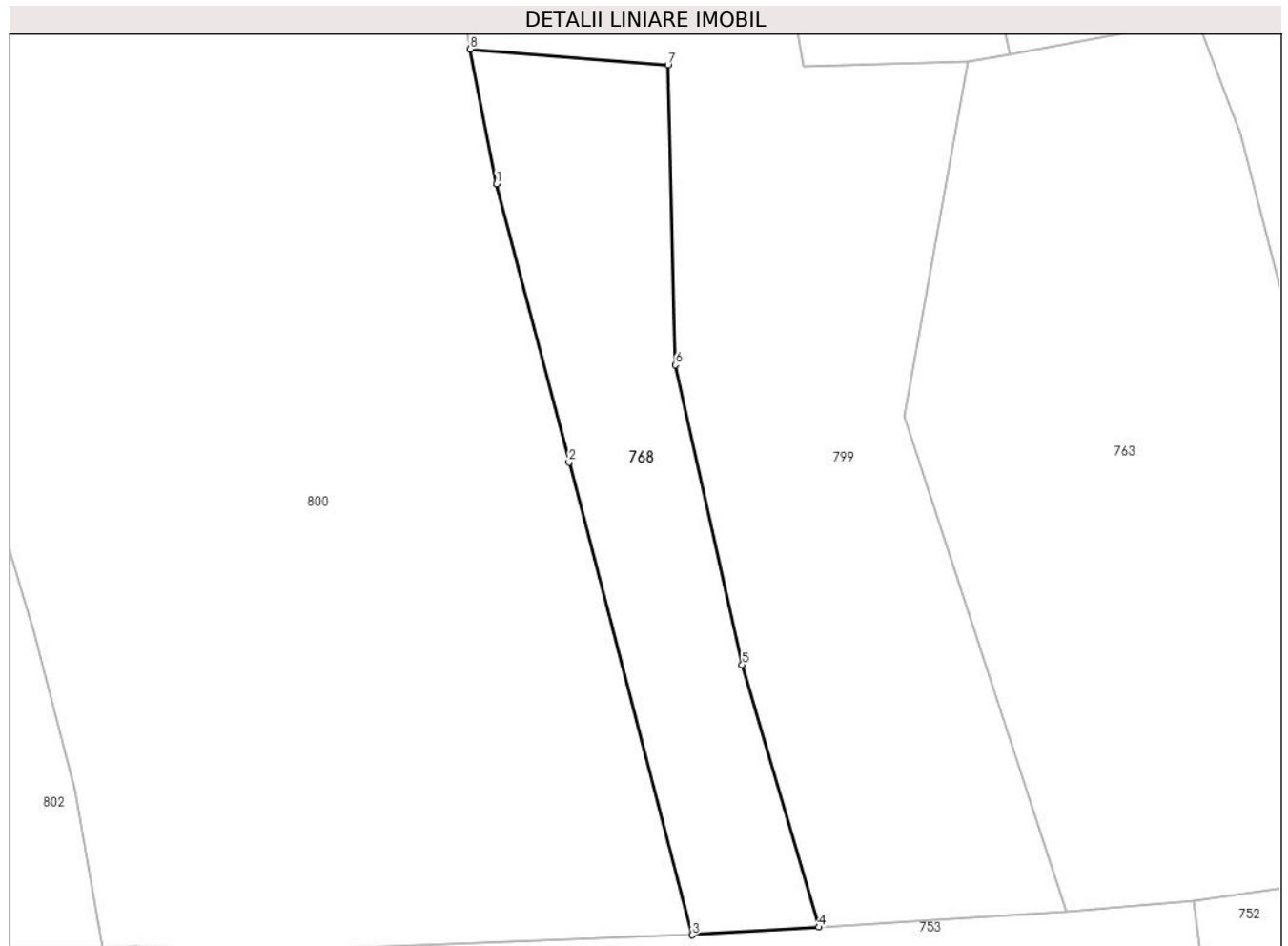
Inscrieri privind dezmembramintele dreptului de proprietate, drepturi reale de garanție și sarcini	Referințe
NU SUNT	

Anexa Nr. 1 La Partea I

Teren

Nr cadastral	Suprafața (mp)*	Observații / Referințe
	1.582	

* Suprafața este determinată în planul de proiecție Stereo 70.



Date referitoare la teren

Crt	Categorie folosință	Intravilan	Suprafața (mp)	Tarla	Parcelă	Nr. topo	Observații / Referințe
1	faneata	NU	1.582	-	-	-	Bucetina, Nr. Cad. Partial 819; Partial 820; Partial 821, din planul cadastral 1:2880, editia 1874 - Cuptoare

Lungime Segmente

1) Valorile lungimilor segmentelor sunt obținute din proiecție în plan.

Punct început	X / Y	Punct sfârșit	X / Y	Lungime segment (** (m)
1	287.123,431 394.522,057	2	287.131,673 394.490,399	32.714
2	287.131,673 394.490,399	3	287.145,694 394.436,617	55.579
3	287.145,694 394.436,617	4	287.160,127 394.437,493	14.46
4	287.160,127 394.437,493	5	287.151,388 394.467,346	31.107
5	287.151,388 394.467,346	6	287.143,783 394.501,461	34.952

Punct început	X / Y	Punct sfârșit	X / Y	Lungime segment (** (m)
6	287.143,783 394.501,461	7	287.142,944 394.535,58	34.13
7	287.142,944 394.535,58	8	287.120,404 394.537,366	22.61
8	287.120,404 394.537,366	1	287.123,431 394.522,057	15.606

** Lungimile segmentelor sunt determinate în planul de proiecție Stereo 70 și sunt rotunjite la 1 milimetru.

*** Distanța dintre puncte este formată din segmente cumulate ce sunt mai mici decât valoarea 1 milimetru.

**DATE DESPRE IMOBILUL NR. 769**

Oficiul de Cadastru și Publicitate Imobiliară CARAS-SEVERIN
Biroul de Cadastru și Publicitate Imobiliară Caransebes

A. Partea I. Descrierea imobilului

TEREN Extravilan

Adresa: Jud. Caraș-Severin

Nr. Crt	Nr cadastral Nr. topografic	Suprafața* (mp)	Observații / Referințe
A1		1.063	Sector cadastral:48 Teren neimprijmit;

B. Partea II. Proprietari și acte

Inscrieri privitoare la dreptul de proprietate și alte drepturi reale		Referințe
165 / 20/04/2023		
Act Normativ nr. 7, din 13/03/1996 emis de Parlamentul Romaniei;		
B1	Intabulare, drept de PROPRIETATE, dobandit prin Lege, cota actuala 1/1 1) NEIDENTIFICAT NEIDENTIFICAT	A1
Act Normativ nr. 7, din 13/03/1996 emis de Parlamentul Romaniei (Adeverinta nr. 994/30.03.2023, emisa de Primaria Comunei Cornea);		
B2	Se noteaza posesia factica in favoarea lui 1) OLARIU FLOAREA	A1

C. Partea III. SARCINI .

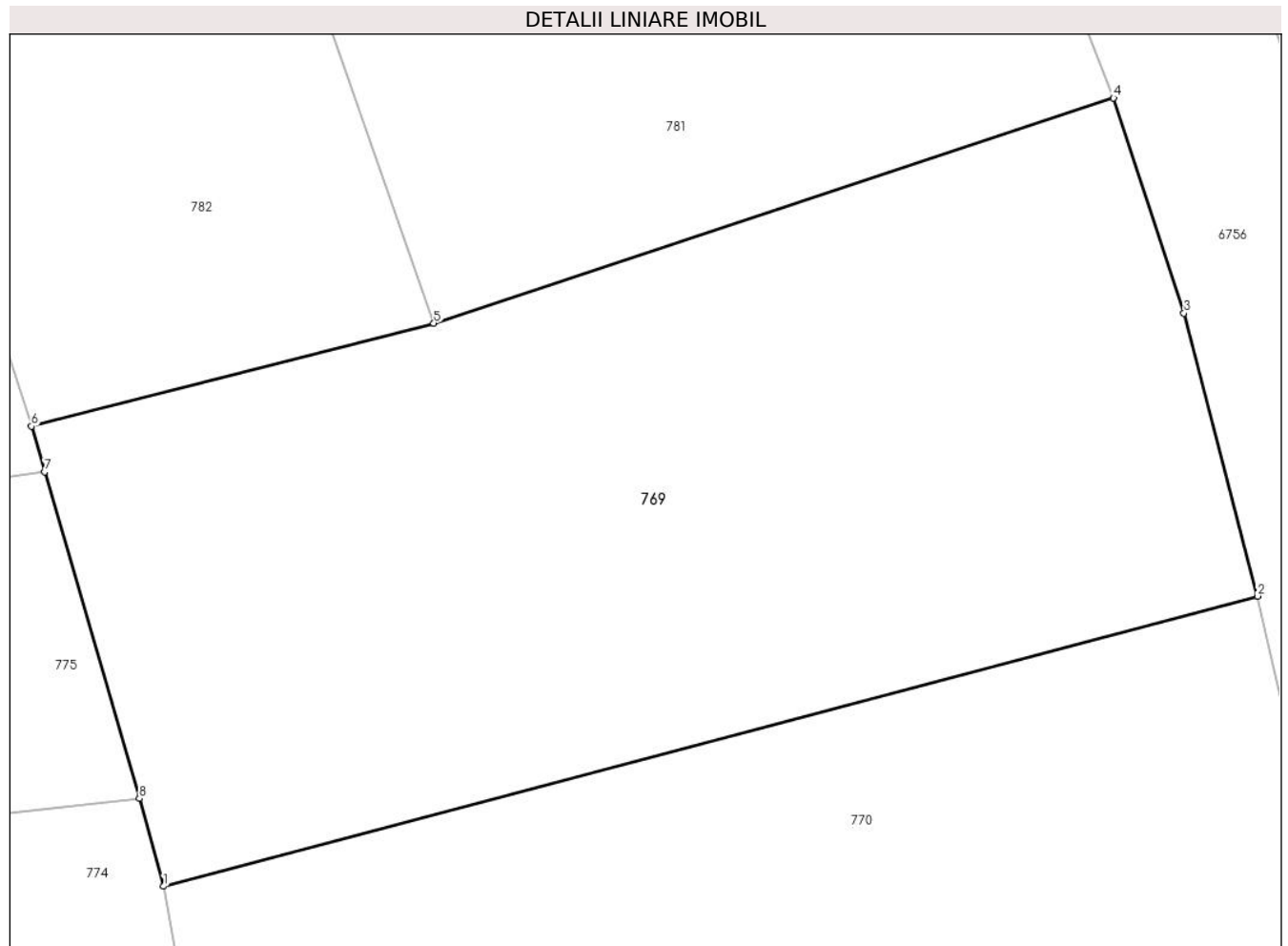
Inscrieri privind dezmembramintele dreptului de proprietate, drepturi reale de garanție și sarcini	Referințe
NU SUNT	

Anexa Nr. 1 La Partea I

Teren

Nr cadastral	Suprafața (mp)*	Observații / Referințe
	1.063	

* Suprafața este determinată în planul de proiecție Stereo 70.



Date referitoare la teren

Crt	Categorie folosință	Intravilan	Suprafața (mp)	Tarla	Parcelă	Nr. topo	Observații / Referințe
1	arabil	NU	1.063	-	-	-	Bucetina, Nr. Cad. Partial 1499, din planul cadastral 1:2880, editia 1874 - Cuptoare

Lungime Segmente

1) Valorile lungimilor segmentelor sunt obținute din proiecție în plan.

Punct început	X / Y	Punct sfârșit	X / Y	Lungime segment (** (m)
1	287.526,384 394.507,91	2	287.574,259 394.520,595	49.527
2	287.574,259 394.520,595	3	287.571,039 394.532,962	12.78
3	287.571,039 394.532,962	4	287.567,958 394.542,375	9.904
4	287.567,958 394.542,375	5	287.538,2 394.532,523	31.346
5	287.538,2 394.532,523	6	287.520,592 394.528,018	18.175

Punct început	X / Y	Punct sfârșit	X / Y	Lungime segment (** (m)
6	287.520,592 394.528,018	7	287.521,17 394.526,027	2.073
7	287.521,17 394.526,027	8	287.525,314 394.511,745	14.871
8	287.525,314 394.511,745	1	287.526,384 394.507,91	3.981

** Lungimile segmentelor sunt determinate în planul de proiecție Stereo 70 și sunt rotunjite la 1 milimetru.

*** Distanța dintre puncte este formată din segmente cumulate ce sunt mai mici decât valoarea 1 milimetru.

**DATE DESPRE IMOBILUL NR. 770**

Oficiul de Cadastru și Publicitate Imobiliară CARAS-SEVERIN
Biroul de Cadastru și Publicitate Imobiliară Caransebes

A. Partea I. Descrierea imobilului

TEREN Extravilan

Adresa: Jud. Caraș-Severin

Nr. Crt	Nr cadastral Nr. topografic	Suprafața* (mp)	Observații / Referințe
A1		1.171	Sector cadastral:48 Teren neimprijmit;

B. Partea II. Proprietari și acte

Inscrieri privitoare la dreptul de proprietate și alte drepturi reale		Referințe
166 / 20/04/2023		
Act Normativ nr. 7, din 13/03/1996 emis de Parlamentul Romaniei;		
B1	Intabulare, drept de PROPRIETATE, dobandit prin Lege, cota actuala 1/1 1) NEIDENTIFICAT NEIDENTIFICAT	A1
Act Normativ nr. 7, din 13/03/1996 emis de Parlamentul Romaniei (Adeverinta nr. 995/30.03.2023, emisa de Primaria Comunei Cornea);		
B2	Se noteaza posesia factica in favoarea lui 1) MUTASU PETRU	A1

C. Partea III. SARCINI .

Inscrieri privind dezmembramintele dreptului de proprietate, drepturi reale de garanție și sarcini	Referințe
NU SUNT	

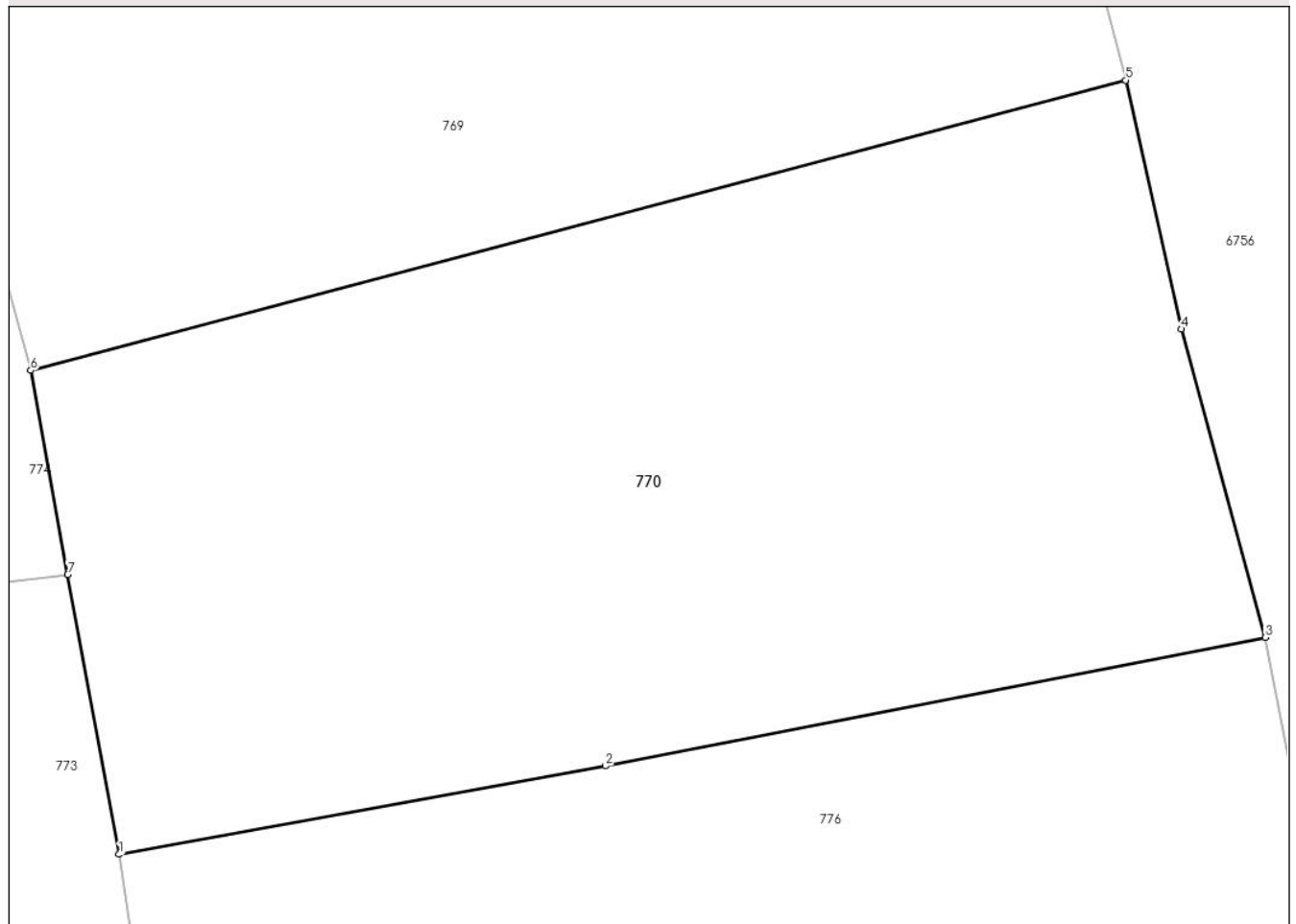
Anexa Nr. 1 La Partea I

Teren

Nr cadastral	Suprafața (mp)*	Observații / Referințe
	1.171	

* Suprafața este determinată în planul de proiecție Stereo 70.

DETALII LINIARE IMOBIL



Date referitoare la teren

Crt	Categorie folosință	Intravilan	Suprafața (mp)	Tarla	Parcelă	Nr. topo	Observații / Referințe
1	arabil	NU	1.171	-	-	-	Bucetina, Nr. Cad. Partial 1499, din planul cadastral 1:2880, editia 1874 - Cuptoare

Lungime Segmente

1) Valorile lungimilor segmentelor sunt obținute din proiecție în plan.

Punct început	X / Y	Punct sfârșit	X / Y	Lungime segment (** (m)
1	287.530,248 394.486,76	2	287.551,522 394.490,621	21.621
2	287.551,522 394.490,621	3	287.580,375 394.496,235	29.395
3	287.580,375 394.496,235	4	287.576,711 394.509,718	13.972
4	287.576,711 394.509,718	5	287.574,259 394.520,595	11.15
5	287.574,259 394.520,595	6	287.526,384 394.507,91	49.527

Punct început	X / Y	Punct sfârşit	X / Y	Lungime segment (** (m)
6	287.526,384 394.507,91	7	287.528,007 394.498,998	9.059
7	287.528,007 394.498,998	1	287.530,248 394.486,76	12.441

** Lungimile segmentelor sunt determinate în planul de proiecţie Stereo 70 şi sunt rotunjite la 1 milimetru.

*** Distanţa dintre puncte este formată din segmente cumulate ce sunt mai mici decât valoarea 1 milimetru.

**DATE DESPRE IMOBILUL NR. 771**

Oficiul de Cadastru și Publicitate Imobiliară CARAS-SEVERIN
Biroul de Cadastru și Publicitate Imobiliară Caransebes

A. Partea I. Descrierea imobilului

TEREN Extravilan

Adresa: Jud. Caraș-Severin

Nr. Crt	Nr cadastral Nr. topografic	Suprafața* (mp)	Observații / Referințe
A1		3.712	Sector cadastral:48 Teren neimpregmuit;

B. Partea II. Proprietari și acte

Inscrieri privitoare la dreptul de proprietate și alte drepturi reale		Referințe
170 / 20/04/2023		
Act Normativ nr. 7, din 13/03/1996 emis de Parlamentul Romaniei;		
B1	Intabulare, drept de PROPRIETATE, dobandit prin Lege, cota actuala 1/1 1) NEIDENTIFICAT NEIDENTIFICAT	A1
Act Normativ nr. 7, din 13/03/1996 emis de Parlamentul Romaniei (Adeverinta nr. 999/30.03.2023, emisa de Primaria Comunei Cornea);		
B2	Se noteaza posesia factica in favoarea lui 1) STOLOJESCU IANCU	A1

C. Partea III. SARCINI .

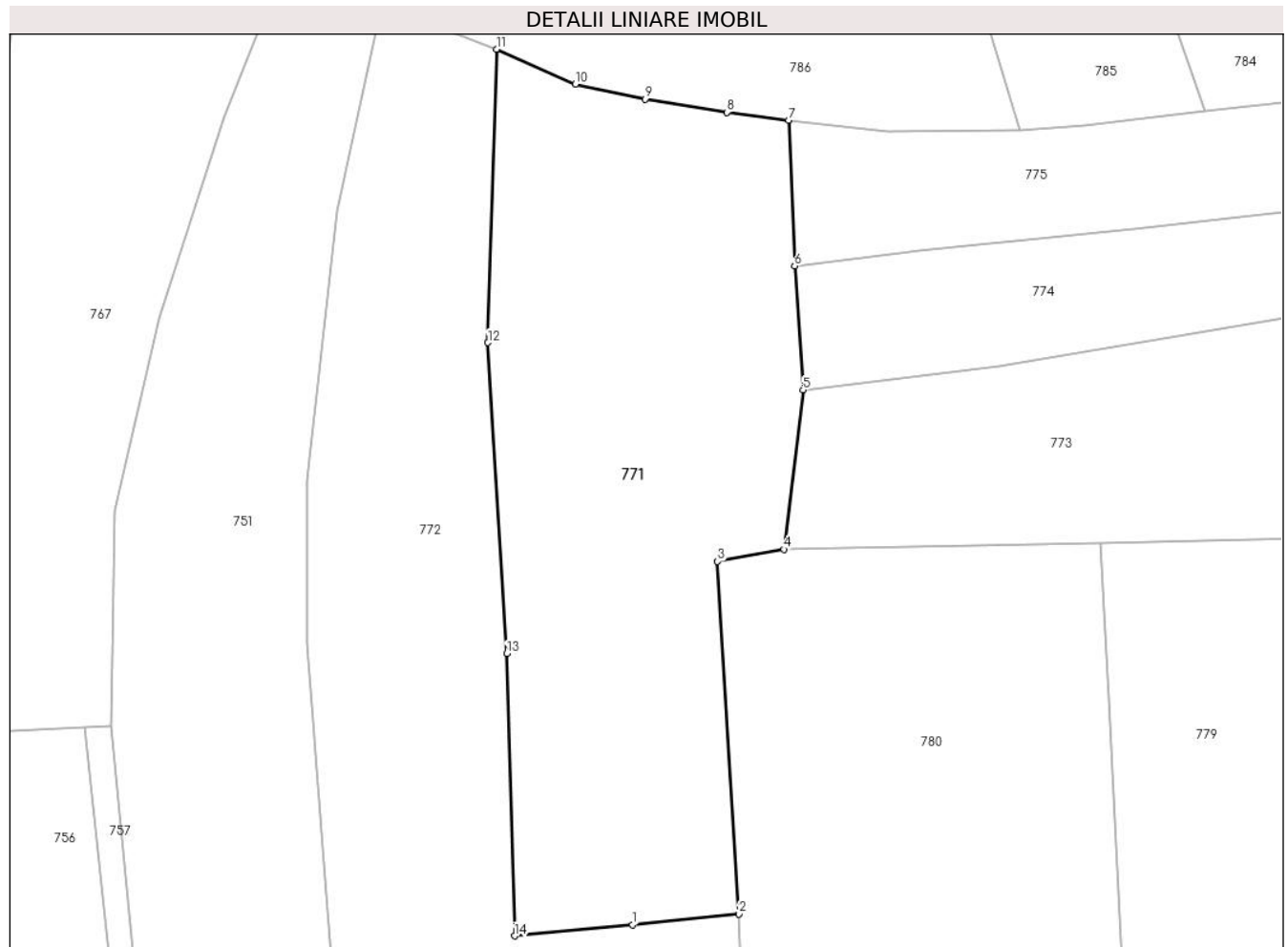
Inscrieri privind dezmembramintele dreptului de proprietate, drepturi reale de garanție și sarcini	Referințe
NU SUNT	

Anexa Nr. 1 La Partea I

Teren

Nr cadastral	Suprafața (mp)*	Observații / Referințe
	3.712	

* Suprafața este determinată în planul de proiecție Stereo 70.



Date referitoare la teren

Crt	Categorie folosință	Intravilan	Suprafața (mp)	Tarla	Parcelă	Nr. topo	Observații / Referințe
1	arabil	NU	3.712	-	-	-	Bucetina, Nr. Cad. 1493, din planul cadastral 1:2880, editia 1874 - Cuptoare

Lungime Segmente

1) Valorile lungimilor segmentelor sunt obținute din proiecție în plan.

Punct început	X / Y	Punct sfârșit	X / Y	Lungime segment (** (m)
1	287.408,303 394.415,65	2	287.422,098 394.417,054	13.866
2	287.422,098 394.417,054	3	287.419,343 394.462,822	45.851
3	287.419,343 394.462,822	4	287.427,943 394.464,402	8.744
4	287.427,943 394.464,402	5	287.430,434 394.485,079	20.827
5	287.430,434 394.485,079	6	287.429,357 394.501,176	16.133

Punct început	X / Y	Punct sfârșit	X / Y	Lungime segment (** (m)
6	287.429,357 394.501,176	7	287.428,561 394.520,091	18.932
7	287.428,561 394.520,091	8	287.420,548 394.521,108	8.077
8	287.420,548 394.521,108	9	287.409,943 394.522,841	10.746
9	287.409,943 394.522,841	10	287.400,853 394.524,77	9.292
10	287.400,853 394.524,77	11	287.390,615 394.529,301	11.196
11	287.390,615 394.529,301	12	287.389,514 394.491,216	38.1
12	287.389,514 394.491,216	13	287.391,941 394.450,869	40.42
13	287.391,941 394.450,869	14	287.392,956 394.414,219	36.664
14	287.392,956 394.414,219	1	287.408,303 394.415,65	15.414

** Lungimile segmentelor sunt determinate în planul de proiecție Stereo 70 și sunt rotunjite la 1 milimetru.

*** Distanța dintre puncte este formată din segmente cumulate ce sunt mai mici decât valoarea 1 milimetru.

**DATE DESPRE IMOBILUL NR. 772**

Oficiul de Cadastru și Publicitate Imobiliară CARAS-SEVERIN
Biroul de Cadastru și Publicitate Imobiliară Caransebes

A. Partea I. Descrierea imobilului

TEREN Extravilan

Adresa: Jud. Caraş-Severin, Extravilan Cuptoare

Nr. Crt	Nr cadastral Nr. topografic	Suprafața* (mp)	Observații / Referințe
A1	31631	7.366	Sector cadastral:48 Teren neimprejmut;

B. Partea II. Proprietari și acte

Inscrieri privitoare la dreptul de proprietate și alte drepturi reale	Referințe
8170 / 22/03/2022	
Act Normativ nr. 7, din 13/03/1996 emis de Parlamentul Romaniei;	
B1	A1
Intabulare, drept de PROPRIETATE, dobandit prin Lege, cota actuala 1/1 1) NEIDENTIFICAT NEIDENTIFICAT	
Act Notarial nr. 877, din 21/03/2022 emis de BNP Simescu Nicoleta Iconia (Act Administrativ Nr. 407 din 23.02.2022, emis de Primaria Comunei Cornea; Act Administrativ Nr. 104 din 21.03.2022, emis de Primaria Comunei Cornea);	
B2	A1
In baza art.41 alin (8) din Lg.7/1996 , republicata , se noteaza posesia factica in favoarea 1) STOLOJESCU ROMAN , si sotia 2) STOLOJESCU MARIA , nasc. Balan <i>OBSERVATII: bun comun</i>	

C. Partea III. SARCINI .

Inscrieri privind dezmembramintele dreptului de proprietate, drepturi reale de garanție și sarcini	Referințe
NU SUNT	

Anexa Nr. 1 La Partea I

Teren

Nr cadastral	Suprafața (mp)*	Observații / Referințe
31631	7.366	

* Suprafața este determinată în planul de proiecție Stereo 70.



Date referitoare la teren

Crt	Categorie folosință	Intravilan	Suprafața (mp)	Tarla	Parcelă	Nr. topo	Observații / Referințe
1	arabil	NU	7.366	-	-	-	Bucetina, Nr. Cad. 1495; Partial 1494, din planul cadastral 1:2880, editia 1874 - Cuptoare

Lungime Segmente

1) Valorile lungimilor segmentelor sunt obținute din proiecție în plan.

Punct început	X / Y	Punct sfârșit	X / Y	Lungime segment (** (m)
1	287.411,266 394.356,879	2	287.417,768 394.359,092	6.868
3	287.424,144 394.361,049	4	287.422,098 394.417,054	56.042
5	287.408,303 394.415,65	6	287.392,956 394.414,219	15.414
7	287.391,941 394.450,869	8	287.389,514 394.491,216	40.42
9	287.390,615 394.529,301	10	287.375,718 394.535,135	15.999

Punct început	X / Y	Punct sfârșit	X / Y	Lungime segment (** (m)
2	287.417,768 394.359,092	3	287.424,144 394.361,049	6.67
4	287.422,098 394.417,054	5	287.408,303 394.415,65	13.866
6	287.392,956 394.414,219	7	287.391,941 394.450,869	36.664
8	287.389,514 394.491,216	9	287.390,615 394.529,301	38.1
10	287.375,718 394.535,135	11	287.369,914 394.508,249	27.505

Punct început	X / Y	Punct sfârșit	X / Y	Lungime segment (** (m)
11	287.369,914 394.508,249	12	287.366,076 394.473,29	35.17
13	287.365,938 394.452,196	14	287.369,298 394.409,434	42.894
15	287.343,986 394.405,37	16	287.348,08 394.355,826	49.713
17	287.357,798 394.351,435	18	287.366,898 394.348,284	9.629
19	287.376,029 394.347,21	20	287.382,092 394.347,298	6.063
21	287.391,063 394.348,912	22	287.400,357 394.352,154	9.843

Punct început	X / Y	Punct sfârșit	X / Y	Lungime segment (** (m)
12	287.366,076 394.473,29	13	287.365,938 394.452,196	21.094
14	287.369,298 394.409,434	15	287.343,986 394.405,37	25.636
16	287.348,08 394.355,826	17	287.357,798 394.351,435	10.665
18	287.366,898 394.348,284	19	287.376,029 394.347,21	9.194
20	287.382,092 394.347,298	21	287.391,063 394.348,912	9.116
22	287.400,357 394.352,154	1	287.411,266 394.356,879	11.889

** Lungimile segmentelor sunt determinate în planul de proiecție Stereo 70 și sunt rotunjite la 1 milimetru.

*** Distanța dintre puncte este formată din segmente cumulate ce sunt mai mici decât valoarea 1 milimetru.

**DATE DESPRE IMOBILUL NR. 773**

Oficiul de Cadastru și Publicitate Imobiliară CARAS-SEVERIN
Biroul de Cadastru și Publicitate Imobiliară Caransebes

A. Partea I. Descrierea imobilului

TEREN Extravilan

Adresa: Jud. Caraș-Severin

Nr. Crt	Nr cadastral Nr. topografic	Suprafața* (mp)	Observații / Referințe
A1		2.702	Sector cadastral:48 Teren neimprijmit;

B. Partea II. Proprietari și acte

Inscrieri privitoare la dreptul de proprietate și alte drepturi reale		Referințe
169 / 20/04/2023		
Act Normativ nr. 7, din 13/03/1996 emis de Parlamentul Romaniei;		
B1	Intabulare, drept de PROPRIETATE, dobandit prin Lege, cota actuala 1/1 1) NEIDENTIFICAT NEIDENTIFICAT	A1
Act Normativ nr. 7, din 13/03/1996 emis de Parlamentul Romaniei (Adeverinta nr. 1258/10.04.2023, emisa de Primaria Comunei Cornea);		
B2	Se noteaza posesia factica in favoarea lui 1) MARINOVICI PETRU	A1

C. Partea III. SARCINI .

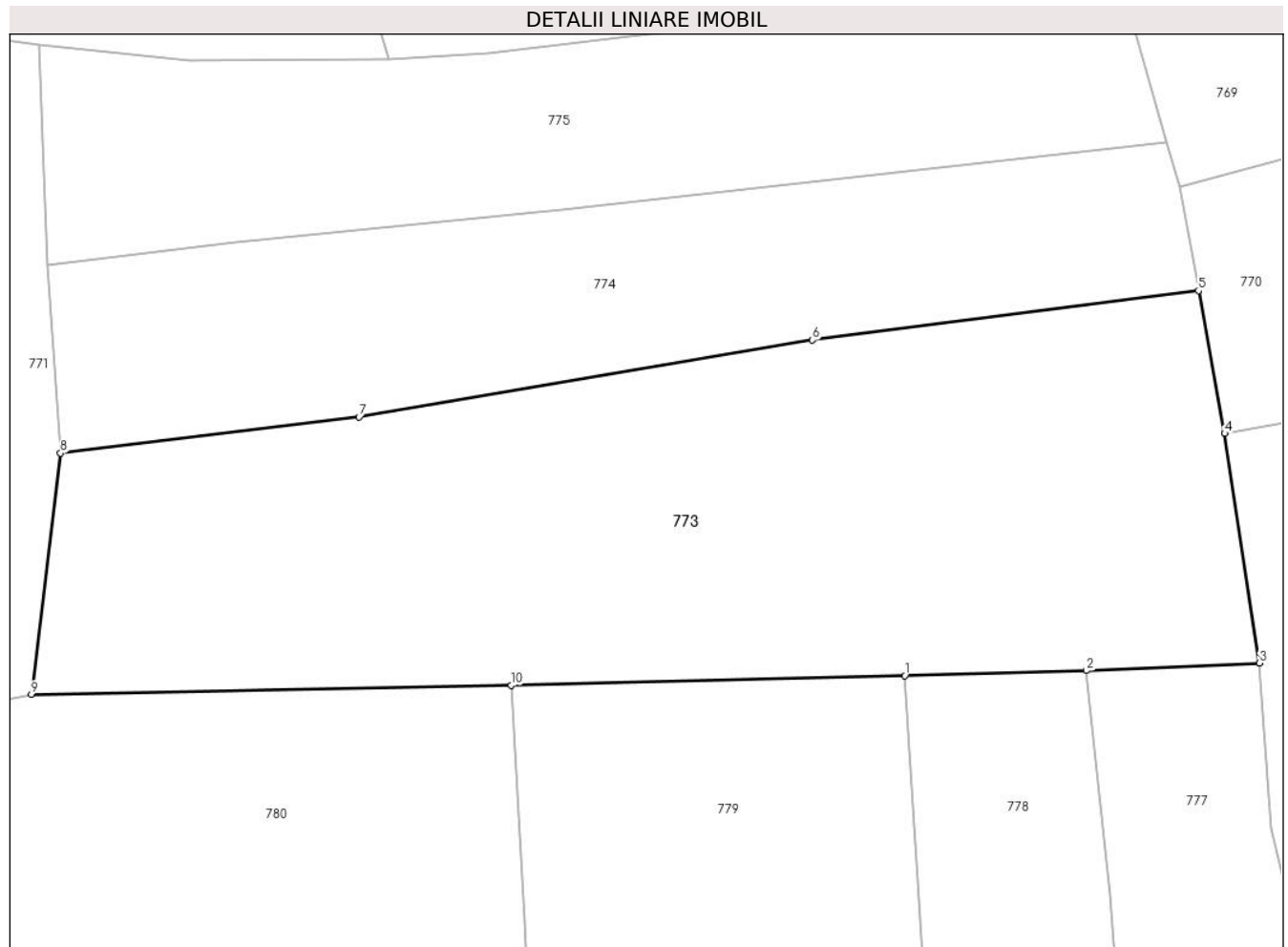
Inscrieri privind dezmembramintele dreptului de proprietate, drepturi reale de garanție și sarcini	Referințe
NU SUNT	

Anexa Nr. 1 La Partea I

Teren

Nr cadastral	Suprafața (mp)*	Observații / Referințe
	2.702	

* Suprafața este determinată în planul de proiecție Stereo 70.



Date referitoare la teren

Crt	Categorie folosință	Intravilan	Suprafața (mp)	Tarla	Parcelă	Nr. topo	Observații / Referințe
1	arabil	NU	2.702	-	-	-	Bucetina, Nr. Cad. 1497, din planul cadastral 1:2880, editia 1874 - Cuptoare

Lungime Segmente

1) Valorile lungimilor segmentelor sunt obținute din proiecție în plan.

Punct început	X / Y	Punct sfârșit	X / Y	Lungime segment (** (m)
1	287.502,814 394.466,02	2	287.518,388 394.466,455	15.58
2	287.518,388 394.466,455	3	287.533,23 394.467,091	14.856
3	287.533,23 394.467,091	4	287.530,248 394.486,76	19.894
4	287.530,248 394.486,76	5	287.528,007 394.498,998	12.441
5	287.528,007 394.498,998	6	287.494,893 394.494,76	33.384

Punct început	X / Y	Punct sfârșit	X / Y	Lungime segment (** (m)
6	287.494,893 394.494,76	7	287.456,023 394.488,163	39.426
7	287.456,023 394.488,163	8	287.430,434 394.485,079	25.774
8	287.430,434 394.485,079	9	287.427,943 394.464,402	20.827
9	287.427,943 394.464,402	10	287.469,082 394.465,19	41.147
10	287.469,082 394.465,19	1	287.502,814 394.466,02	33.743

** Lungimile segmentelor sunt determinate în planul de proiecție Stereo 70 și sunt rotunjite la 1 milimetru.

*** Distanța dintre puncte este formată din segmente cumulate ce sunt mai mici decât valoarea 1 milimetru.

**DATE DESPRE IMOBILUL NR. 774**

Oficiul de Cadastru și Publicitate Imobiliară CARAS-SEVERIN
Biroul de Cadastru și Publicitate Imobiliară Caransebes

A. Partea I. Descrierea imobilului

TEREN Extravilan

Adresa: Jud. Caraș-Severin

Nr. Crt	Nr cadastral Nr. topografic	Suprafața* (mp)	Observații / Referințe
A1		1.420	Sector cadastral:48 Teren neimprijmit;

B. Partea II. Proprietari și acte

Inscrieri privitoare la dreptul de proprietate și alte drepturi reale		Referințe
168 / 20/04/2023		
Act Normativ nr. 7, din 13/03/1996 emis de Parlamentul Romaniei;		
B1	Intabulare, drept de PROPRIETATE, dobandit prin Lege, cota actuala 1/1 1) NEIDENTIFICAT NEIDENTIFICAT	A1
Act Normativ nr. 7, din 13/03/1996 emis de Parlamentul Romaniei (Adeverinta nr. 1839/03.05.2023, emisa de Primaria Comunei Cornea);		
B2	Se noteaza posesia factica in favoarea lui 1) LOZICI ANII	A1

C. Partea III. SARCINI .

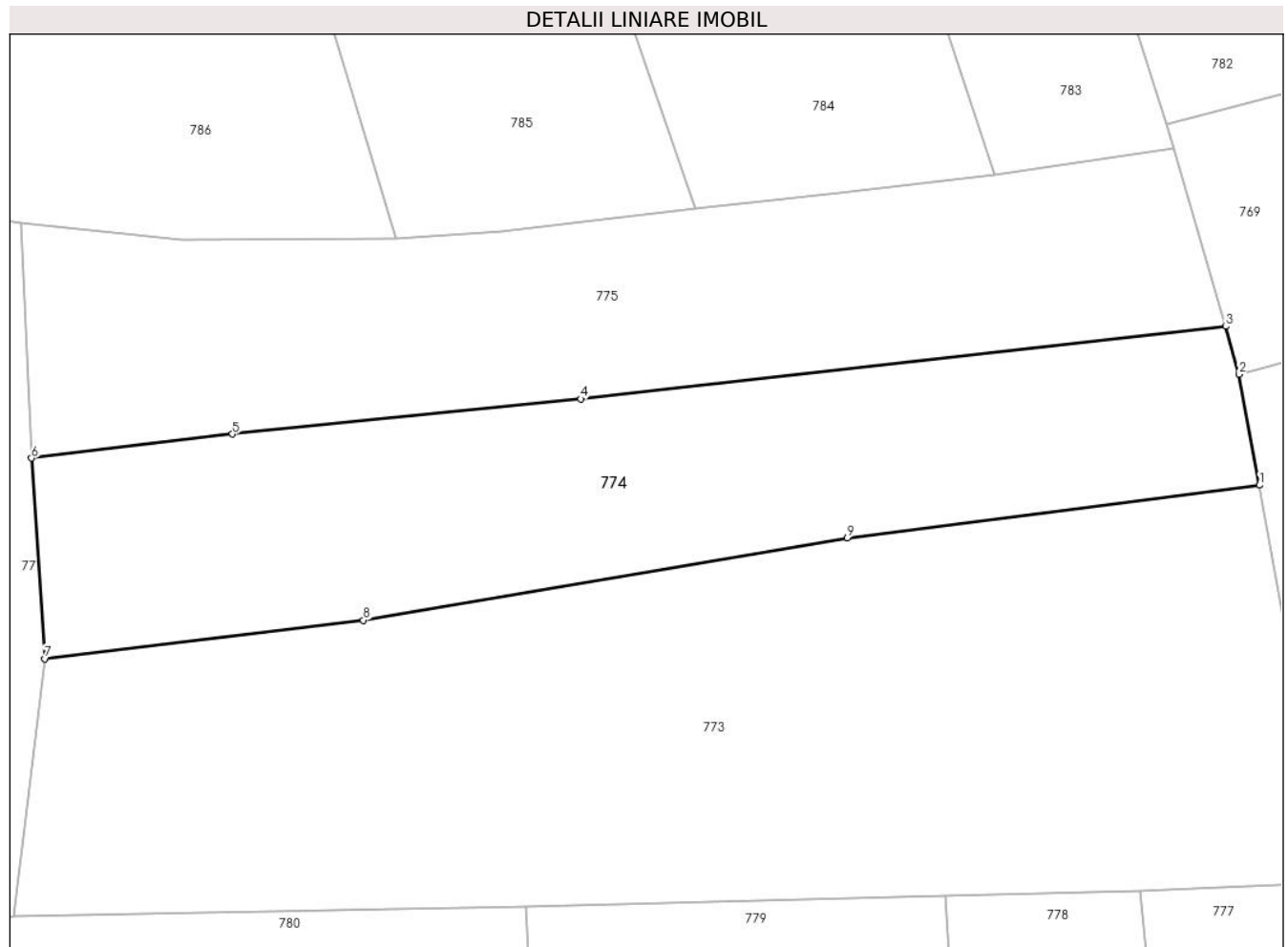
Inscrieri privind dezmembramintele dreptului de proprietate, drepturi reale de garanție și sarcini	Referințe
NU SUNT	

Anexa Nr. 1 La Partea I

Teren

Nr cadastral	Suprafața (mp)*	Observații / Referințe
	1.420	

* Suprafața este determinată în planul de proiecție Stereo 70.



Date referitoare la teren

Crt	Categorie folosință	Intravilan	Suprafața (mp)	Tarla	Parcelă	Nr. topo	Observații / Referințe
1	arabil	NU	1.420	-	-	-	Bucetina, Nr. Cad. Partial 1498, din planul cadastral 1:2880, editia 1874 - Cuptoare

Lungime Segmente

1) Valorile lungimilor segmentelor sunt obținute din proiecție în plan.

Punct început	X / Y	Punct sfârșit	X / Y	Lungime segment (** (m)
1	287.528,007 394.498,998	2	287.526,384 394.507,91	9.059
2	287.526,384 394.507,91	3	287.525,314 394.511,745	3.981
3	287.525,314 394.511,745	4	287.473,474 394.505,929	52.165
4	287.473,474 394.505,929	5	287.445,497 394.503,113	28.119
5	287.445,497 394.503,113	6	287.429,357 394.501,176	16.255

Punct început	X / Y	Punct sfârșit	X / Y	Lungime segment (** (m)
6	287.429,357 394.501,176	7	287.430,434 394.485,079	16.133
7	287.430,434 394.485,079	8	287.456,023 394.488,163	25.774
8	287.456,023 394.488,163	9	287.494,893 394.494,76	39.426
9	287.494,893 394.494,76	1	287.528,007 394.498,998	33.384

** Lungimile segmentelor sunt determinate în planul de proiecție Stereo 70 și sunt rotunjite la 1 milimetru.

*** Distanța dintre puncte este formată din segmente cumulate ce sunt mai mici decât valoarea 1 milimetru.

**DATE DESPRE IMOBILUL NR. 775**

Oficiul de Cadastru și Publicitate Imobiliară CARAS-SEVERIN
Biroul de Cadastru și Publicitate Imobiliară Caransebes

A. Partea I. Descrierea imobilului

TEREN Extravilan

Adresa: Jud. Caraș-Severin

Nr. Crt	Nr cadastral Nr. topografic	Suprafața* (mp)	Observații / Referințe
A1		1.404	Sector cadastral:48 Teren neimprijmit;

B. Partea II. Proprietari și acte

Inscrieri privitoare la dreptul de proprietate și alte drepturi reale		Referințe
167 / 20/04/2023		
Act Normativ nr. 7, din 13/03/1996 emis de Parlamentul Romaniei;		
B1	Intabulare, drept de PROPRIETATE, dobandit prin Lege, cota actuala 1/1 1) NEIDENTIFICAT NEIDENTIFICAT	A1
Act Normativ nr. 7, din 13/03/1996 emis de Parlamentul Romaniei (Adeverinta nr. 1837/03.05.2023, emisa de Primaria Comunei Cornea);		
B2	Se noteaza posesia factica in favoarea lui 1) OLARIU IOANA	A1

C. Partea III. SARCINI .

Inscrieri privind dezmembramintele dreptului de proprietate, drepturi reale de garanție și sarcini	Referințe
NU SUNT	

Anexa Nr. 1 La Partea I

Teren

Nr cadastral	Suprafața (mp)*	Observații / Referințe
	1.404	

* Suprafața este determinată în planul de proiecție Stereo 70.



Date referitoare la teren

Crt	Categorie folosință	Intravilan	Suprafața (mp)	Tarla	Parcelă	Nr. topo	Observații / Referințe
1	arabil	NU	1.404	-	-	-	Bucetina, Nr. Cad. Partial 1498, din planul cadastral 1:2880, editia 1874 - Cuptoare

Lungime Segmente

1) Valorile lungimilor segmentelor sunt obținute din proiecție în plan.

Punct început	X / Y	Punct sfârșit	X / Y	Lungime segment (** (m)
1	287.473,474 394.505,929	2	287.525,314 394.511,745	52.165
2	287.525,314 394.511,745	3	287.521,17 394.526,027	14.871
3	287.521,17 394.526,027	4	287.506,693 394.523,931	14.628
4	287.506,693 394.523,931	5	287.494,288 394.522,514	12.486
5	287.494,288 394.522,514	6	287.482,652 394.521,234	11.706

Punct început	X / Y	Punct sfârșit	X / Y	Lungime segment (** (m)
6	287.482,652 394.521,234	7	287.467,126 394.519,368	15.638
7	287.467,126 394.519,368	8	287.458,624 394.518,788	8.521
8	287.458,624 394.518,788	9	287.441,489 394.518,667	17.135
9	287.441,489 394.518,667	10	287.428,561 394.520,091	13.007
10	287.428,561 394.520,091	11	287.429,357 394.501,176	18.932
11	287.429,357 394.501,176	12	287.445,497 394.503,113	16.255
12	287.445,497 394.503,113	1	287.473,474 394.505,929	28.119

** Lungimile segmentelor sunt determinate în planul de proiecție Stereo 70 și sunt rotunjite la 1 milimetru.

*** Distanța dintre puncte este formată din segmente cumulate ce sunt mai mici decât valoarea 1 milimetru.

**DATE DESPRE IMOBILUL NR. 776**

Oficiul de Cadastru și Publicitate Imobiliară CARAS-SEVERIN
Biroul de Cadastru și Publicitate Imobiliară Caransebes

A. Partea I. Descrierea imobilului

TEREN Extravilan

Adresa: Jud. Caraș-Severin

Nr. Crt	Nr cadastral Nr. topografic	Suprafața* (mp)	Observații / Referințe
A1		6.871	Sector cadastral:48 Teren neimpregmuit;

B. Partea II. Proprietari și acte

Inscrieri privitoare la dreptul de proprietate și alte drepturi reale		Referințe
176 / 20/04/2023		
Act Normativ nr. 7, din 13/03/1996 emis de Parlamentul Romaniei;		
B1	Intabulare, drept de PROPRIETATE, dobandit prin Lege, cota actuala 1/1 1) NEIDENTIFICAT NEIDENTIFICAT	A1
Act Normativ nr. 7, din 13/03/1996 emis de Parlamentul Romaniei (Adeverinta nr. 996/30.03.2023, emisa de Primaria Comunei Cornea);		
B2	Se noteaza posesia factica in favoarea lui 1) MIULESCU IANCU-GOGU	A1

C. Partea III. SARCINI .

Inscrieri privind dezmembramintele dreptului de proprietate, drepturi reale de garanție și sarcini	Referințe
NU SUNT	

Anexa Nr. 1 La Partea I

Teren

Nr cadastral	Suprafața (mp)*	Observații / Referințe
	6.871	

* Suprafața este determinată în planul de proiecție Stereo 70.



Date referitoare la teren

Crt	Categorie folosință	Intravilan	Suprafața (mp)	Tarla	Parcelă	Nr. topo	Observații / Referințe
1	arabil	NU	6.871	-	-	-	Bucetina, Nr. Cad. 1510; 1511; Partial 1509, din planul cadastral 1:2880, editia 1874 - Cuptoare

Lungime Segmente

1) Valorile lungimilor segmentelor sunt obținute din proiecție în plan.

Punct început	X / Y	Punct sfârșit	X / Y	Lungime segment (** (m)
1	287.599,354 394.383,414	2	287.587,314 394.459,922	77.449
2	287.587,314 394.459,922	3	287.580,375 394.496,235	36.97
3	287.580,375 394.496,235	4	287.551,522 394.490,621	29.395
4	287.551,522 394.490,621	5	287.530,248 394.486,76	21.621
5	287.530,248 394.486,76	6	287.533,23 394.467,091	19.894

Punct început	X / Y	Punct sfârşit	X / Y	Lungime segment (** (m)
6	287.533,23 394.467,091	7	287.534,232 394.452,912	14.215
7	287.534,232 394.452,912	8	287.538,232 394.435,9	17.476
8	287.538,232 394.435,9	9	287.538,048 394.423,391	12.51
9	287.538,048 394.423,391	10	287.536,174 394.405,764	17.726
10	287.536,174 394.405,764	11	287.533,507 394.374,862	31.017
11	287.533,507 394.374,862	12	287.548,845 394.372,18	15.57
12	287.548,845 394.372,18	13	287.562,138 394.371,015	13.345
13	287.562,138 394.371,015	14	287.586,434 394.367,79	24.508
14	287.586,434 394.367,79	15	287.594,173 394.367,622	7.741
15	287.594,173 394.367,622	16	287.599,502 394.369,535	5.662
16	287.599,502 394.369,535	17	287.600,208 394.375,362	5.87
17	287.600,208 394.375,362	1	287.599,354 394.383,414	8.097

** Lungimile segmentelor sunt determinate în planul de proiecţie Stereo 70 şi sunt rotunjite la 1 milimetru.

*** Distanţa dintre puncte este formată din segmente cumulate ce sunt mai mici decât valoarea 1 milimetru.

**DATE DESPRE IMOBILUL NR. 777**

Oficiul de Cadastru și Publicitate Imobiliară CARAS-SEVERIN
Biroul de Cadastru și Publicitate Imobiliară Caransebes

A. Partea I. Descrierea imobilului

TEREN Extravilan

Adresa: Jud. Caraș-Severin

Nr. Crt	Nr cadastral Nr. topografic	Suprafața* (mp)	Observații / Referințe
A1		1.356	Sector cadastral:48 Teren neimprejmit;

B. Partea II. Proprietari și acte

Inscrieri privitoare la dreptul de proprietate și alte drepturi reale		Referințe
175 / 20/04/2023		
Act Normativ nr. 7, din 13/03/1996 emis de Parlamentul Romaniei;		
B1	Intabulare, drept de PROPRIETATE, dobandit prin Lege, cota actuala 1/1 1) NEIDENTIFICAT NEIDENTIFICAT	A1
Act Normativ nr. 7, din 13/03/1996 emis de Parlamentul Romaniei (Adeverinta nr. 997/30.03.2023, emisa de Primaria Comunei Cornea);		
B2	Se noteaza posesia factica in favoarea lui 1) ILIESCU FLOAREA	A1

C. Partea III. SARCINI .


Inscrieri privind dezmembramintele dreptului de proprietate, drepturi reale de garanție și sarcini	Referințe
NU SUNT	

Anexa Nr. 1 La Partea I

Teren

Nr cadastral	Suprafața (mp)*	Observații / Referințe
	1.356	

* Suprafața este determinată în planul de proiecție Stereo 70.



Date referitoare la teren

Crt	Categorie folosință	Intravilan	Suprafața (mp)	Tarla	Parcelă	Nr. topo	Observații / Referințe
1	arabil	NU	1.356	-	-	-	Bucetina, Nr. Cad. Partial 1509, din planul cadastral 1:2880, editia 1874 - Cuptoare

Lungime Segmente

1) Valorile lungimilor segmentelor sunt obținute din proiecție în plan.

Punct început	X / Y	Punct sfârșit	X / Y	Lungime segment (** (m)
1	287.533,507 394.374,862	2	287.536,174 394.405,764	31.017
2	287.536,174 394.405,764	3	287.538,048 394.423,391	17.726
3	287.538,048 394.423,391	4	287.538,232 394.435,9	12.51
4	287.538,232 394.435,9	5	287.534,232 394.452,912	17.476
5	287.534,232 394.452,912	6	287.533,23 394.467,091	14.215

Punct început	X / Y	Punct sfârșit	X / Y	Lungime segment (** (m)
6	287.533,23 394.467,091	7	287.518,388 394.466,455	14.856
7	287.518,388 394.466,455	8	287.520,433 394.447,297	19.267
8	287.520,433 394.447,297	9	287.521,645 394.431,355	15.988
9	287.521,645 394.431,355	10	287.521,965 394.414,705	16.653
10	287.521,965 394.414,705	11	287.521,299 394.390,524	24.19
11	287.521,299 394.390,524	12	287.520,788 394.375,824	14.709
12	287.520,788 394.375,824	13	287.527,361 394.375,527	6.579
13	287.527,361 394.375,527	1	287.533,507 394.374,862	6.183

** Lungimile segmentelor sunt determinate în planul de proiecție Stereo 70 și sunt rotunjite la 1 milimetru.

*** Distanța dintre puncte este formată din segmente cumulate ce sunt mai mici decât valoarea 1 milimetru.

**DATE DESPRE IMOBILUL NR. 778**

Oficiul de Cadastru și Publicitate Imobiliară CARAS-SEVERIN
Biroul de Cadastru și Publicitate Imobiliară Caransebes

A. Partea I. Descrierea imobilului

TEREN Extravilan

Adresa: Jud. Caraș-Severin

Nr. Crt	Nr cadastral Nr. topografic	Suprafața* (mp)	Observații / Referințe
A1		1.445	Sector cadastral:48 Teren neimprejmut;

B. Partea II. Proprietari și acte

Inscrieri privitoare la dreptul de proprietate și alte drepturi reale		Referințe
174 / 20/04/2023		
Act Normativ nr. 7, din 13/03/1996 emis de Parlamentul Romaniei;		
B1	Intabulare, drept de PROPRIETATE, dobandit prin Lege, cota actuala 1/1 1) NEIDENTIFICAT NEIDENTIFICAT	A1
Act Normativ nr. 7, din 13/03/1996 emis de Parlamentul Romaniei (Adeverinta nr. 1261/10.04.2023, emisa de Primaria Comunei Cornea);		
B2	Se noteaza posesia factica in favoarea lui 1) JURCHESCU PETRU	A1

C. Partea III. SARCINI .

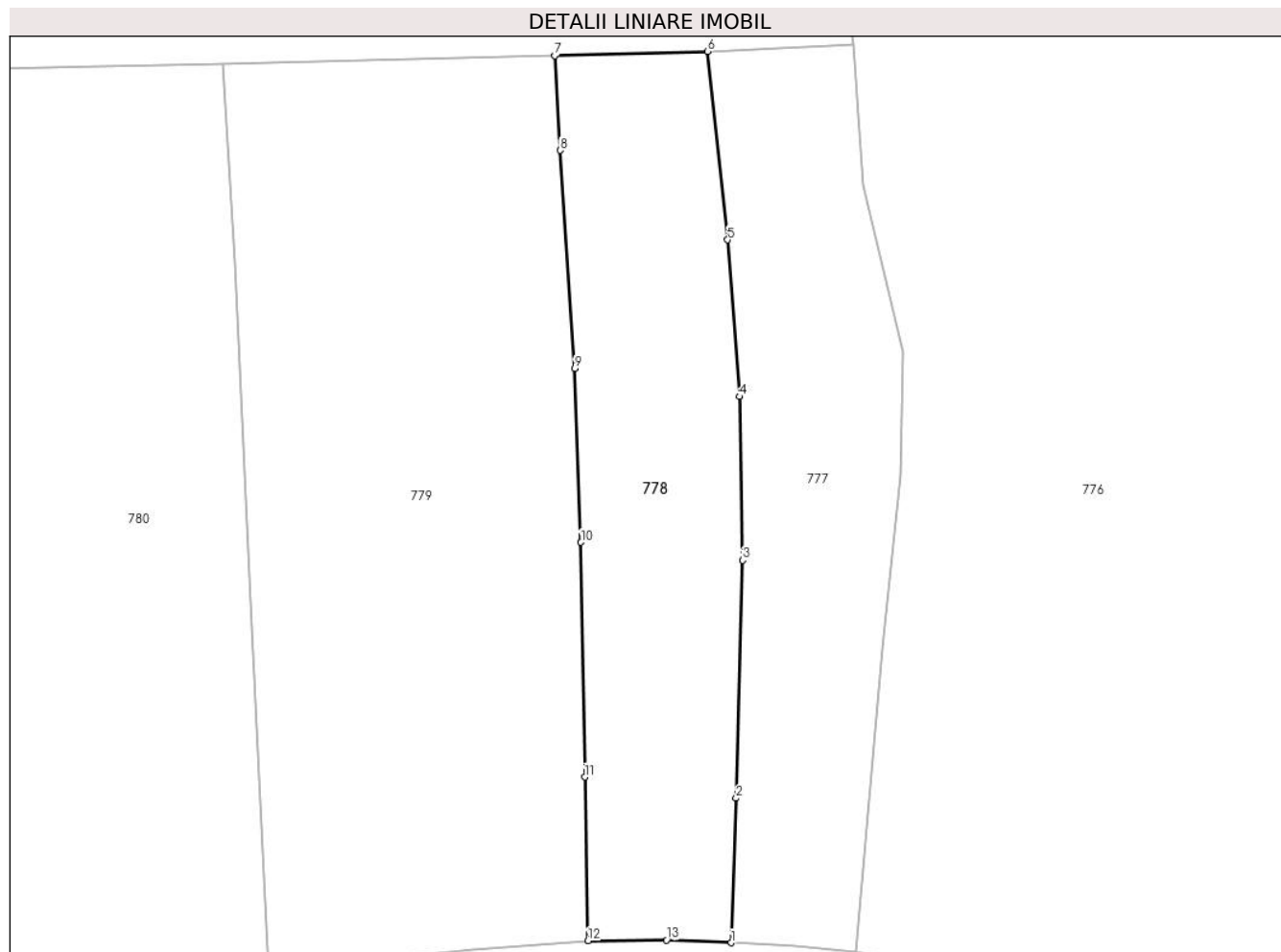
Inscrieri privind dezmembramintele dreptului de proprietate, drepturi reale de garanție și sarcini	Referințe
NU SUNT	

Anexa Nr. 1 La Partea I

Teren

Nr cadastral	Suprafața (mp)*	Observații / Referințe
	1.445	

* Suprafața este determinată în planul de proiecție Stereo 70.



Date referitoare la teren

Crt	Categorie folosință	Intravilan	Suprafața (mp)	Tarla	Parcelă	Nr. topo	Observații / Referințe
1	arabil	NU	1.445	-	-	-	Bucetina, Nr. Cad. Partial 1509, din planul cadastral 1:2880, editia 1874 - Cuptoare

Lungime Segmente

1) Valorile lungimilor segmentelor sunt obținute din proiecție în plan.

Punct început	X / Y	Punct sfârșit	X / Y	Lungime segment (** (m)
1	287.520,788 394.375,824	2	287.521,299 394.390,524	14.709
2	287.521,299 394.390,524	3	287.521,965 394.414,705	24.19
3	287.521,965 394.414,705	4	287.521,645 394.431,355	16.653
4	287.521,645 394.431,355	5	287.520,433 394.447,297	15.988
5	287.520,433 394.447,297	6	287.518,388 394.466,455	19.267

Punct început	X / Y	Punct sfârșit	X / Y	Lungime segment (** (m)
6	287.518,388 394.466,455	7	287.502,814 394.466,02	15.58
7	287.502,814 394.466,02	8	287.503,384 394.456,406	9.631
8	287.503,384 394.456,406	9	287.504,849 394.434,229	22.225
9	287.504,849 394.434,229	10	287.505,502 394.416,53	17.711
10	287.505,502 394.416,53	11	287.505,891 394.392,669	23.863
11	287.505,891 394.392,669	12	287.506,226 394.376,025	16.648
12	287.506,226 394.376,025	13	287.514,209 394.376,093	7.984
13	287.514,209 394.376,093	1	287.520,788 394.375,824	6.585

** Lungimile segmentelor sunt determinate în planul de proiecție Stereo 70 și sunt rotunjite la 1 milimetru.

*** Distanța dintre puncte este formată din segmente cumulate ce sunt mai mici decât valoarea 1 milimetru.

**DATE DESPRE IMOBILUL NR. 779**

Oficiul de Cadastru și Publicitate Imobiliară CARAS-SEVERIN
Biroul de Cadastru și Publicitate Imobiliară Caransebes

A. Partea I. Descrierea imobilului

TEREN Extravilan

Adresa: Jud. Caraș-Severin

Nr. Crt	Nr cadastral Nr. topografic	Suprafața* (mp)	Observații / Referințe
A1		3.062	Sector cadastral:48 Teren neimpregmuit;

B. Partea II. Proprietari și acte

Inscrieri privitoare la dreptul de proprietate și alte drepturi reale		Referințe
173 / 20/04/2023		
Act Normativ nr. 7, din 13/03/1996 emis de Parlamentul Romaniei;		
B1	Intabulare, drept de PROPRIETATE, dobandit prin Lege, cota actuala 1/1 1) NEIDENTIFICAT NEIDENTIFICAT	A1
Act Normativ nr. 7, din 13/03/1996 emis de Parlamentul Romaniei (Adeverinta nr. 998/30.03.2023, emisa de Primaria Comunei Cornea);		
B2	Se noteaza posesia factica in favoarea lui 1) CALTUN ION	A1

C. Partea III. SARCINI .

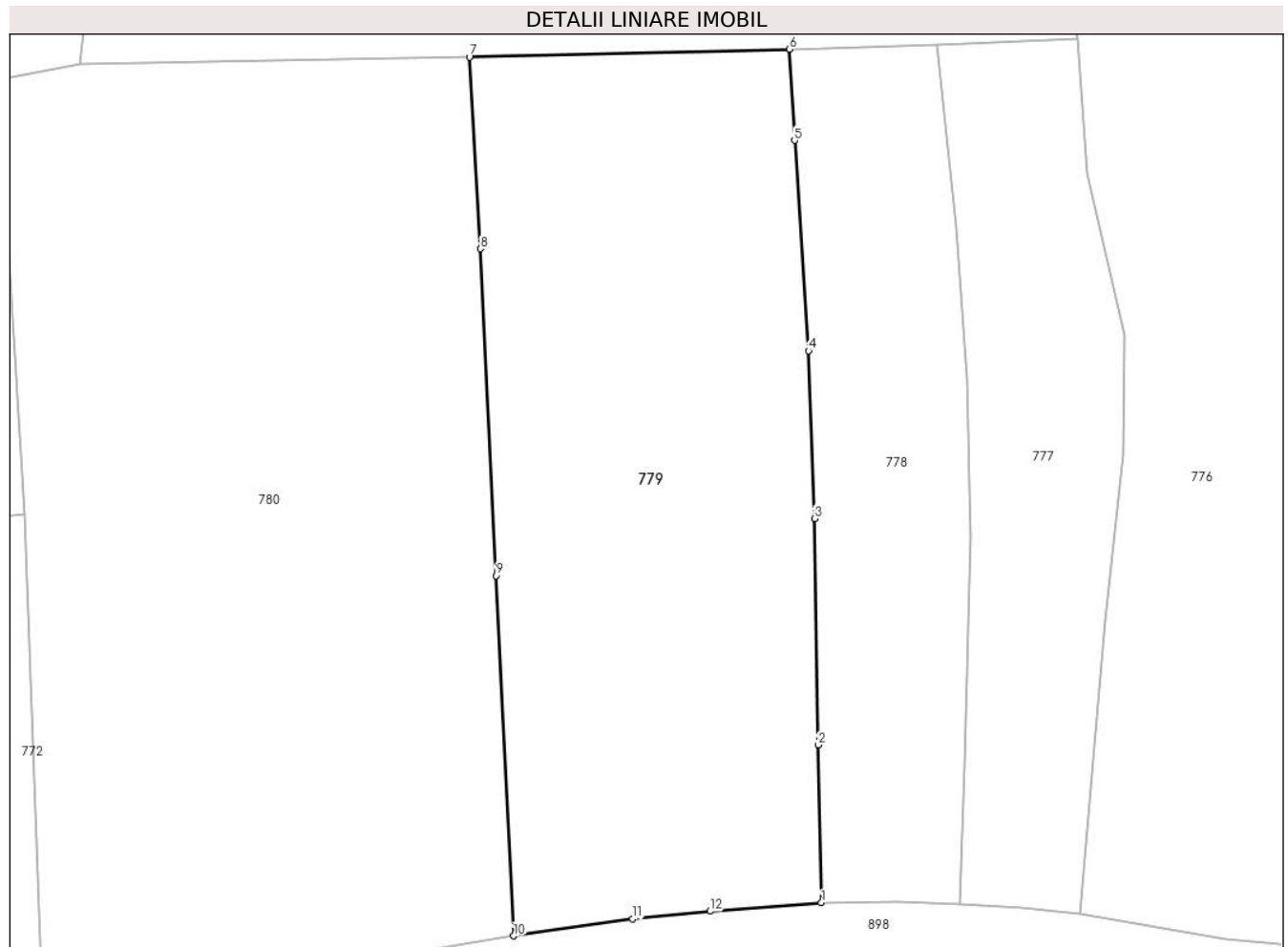
Inscrieri privind dezmembramintele dreptului de proprietate, drepturi reale de garanție și sarcini	Referințe
NU SUNT	

Anexa Nr. 1 La Partea I

Teren

Nr cadastral	Suprafața (mp)*	Observații / Referințe
	3.062	

* Suprafața este determinată în planul de proiecție Stereo 70.



Date referitoare la teren

Crt	Categorie folosință	Intravilan	Suprafața (mp)	Tarla	Parcelă	Nr. topo	Observații / Referințe
1	arabil	NU	3.062	-	-	-	Bucetina, Nr. Cad. Partial 1496, din planul cadastral 1:2880, editia 1874 - Cuptoare

Lungime Segmente

1) Valorile lungimilor segmentelor sunt obținute din proiecție în plan.

Punct început	X / Y	Punct sfârșit	X / Y	Lungime segment (** (m)
1	287.506,226 394.376,025	2	287.505,891 394.392,669	16.648
2	287.505,891 394.392,669	3	287.505,502 394.416,53	23.863
3	287.505,502 394.416,53	4	287.504,849 394.434,229	17.711
4	287.504,849 394.434,229	5	287.503,384 394.456,406	22.225
5	287.503,384 394.456,406	6	287.502,814 394.466,02	9.631

Punct început	X / Y	Punct sfârșit	X / Y	Lungime segment (** (m)
6	287.502,814 394.466,02	7	287.469,082 394.465,19	33.743
7	287.469,082 394.465,19	8	287.470,25 394.444,979	20.245
8	287.470,25 394.444,979	9	287.471,867 394.410,492	34.525
9	287.471,867 394.410,492	10	287.473,729 394.372,534	38.003
10	287.473,729 394.372,534	11	287.486,303 394.374,325	12.701
11	287.486,303 394.374,325	12	287.494,459 394.375,128	8.196
12	287.494,459 394.375,128	1	287.506,226 394.376,025	11.801

** Lungimile segmentelor sunt determinate în planul de proiecție Stereo 70 și sunt rotunjite la 1 milimetru.

*** Distanța dintre puncte este formată din segmente cumulate ce sunt mai mici decât valoarea 1 milimetru.

**DATE DESPRE IMOBILUL NR. 780**

Oficiul de Cadastru și Publicitate Imobiliară CARAS-SEVERIN
Biroul de Cadastru și Publicitate Imobiliară Caransebes

A. Partea I. Descrierea imobilului

TEREN Extravilan

Adresa: Jud. Caraș-Severin

Nr. Crt	Nr cadastral Nr. topografic	Suprafața* (mp)	Observații / Referințe
A1		4.830	Sector cadastral:48 Teren neimprijmit;

B. Partea II. Proprietari și acte

Inscrieri privitoare la dreptul de proprietate și alte drepturi reale		Referințe
172 / 20/04/2023		
Act Normativ nr. 7, din 13/03/1996 emis de Parlamentul Romaniei;		
B1	Intabulare, drept de PROPRIETATE, dobandit prin Lege, cota actuala 1/1 1) NEIDENTIFICAT NEIDENTIFICAT	A1
Act Normativ nr. 7, din 13/03/1996 emis de Parlamentul Romaniei (Adeverinta nr. 1262/10.04.2023, emisa de Primaria Comunei Cornea);		
B2	Se noteaza posesia factica in favoarea lui 1) JURESCU PETRISOR-SORIN	A1

C. Partea III. SARCINI .

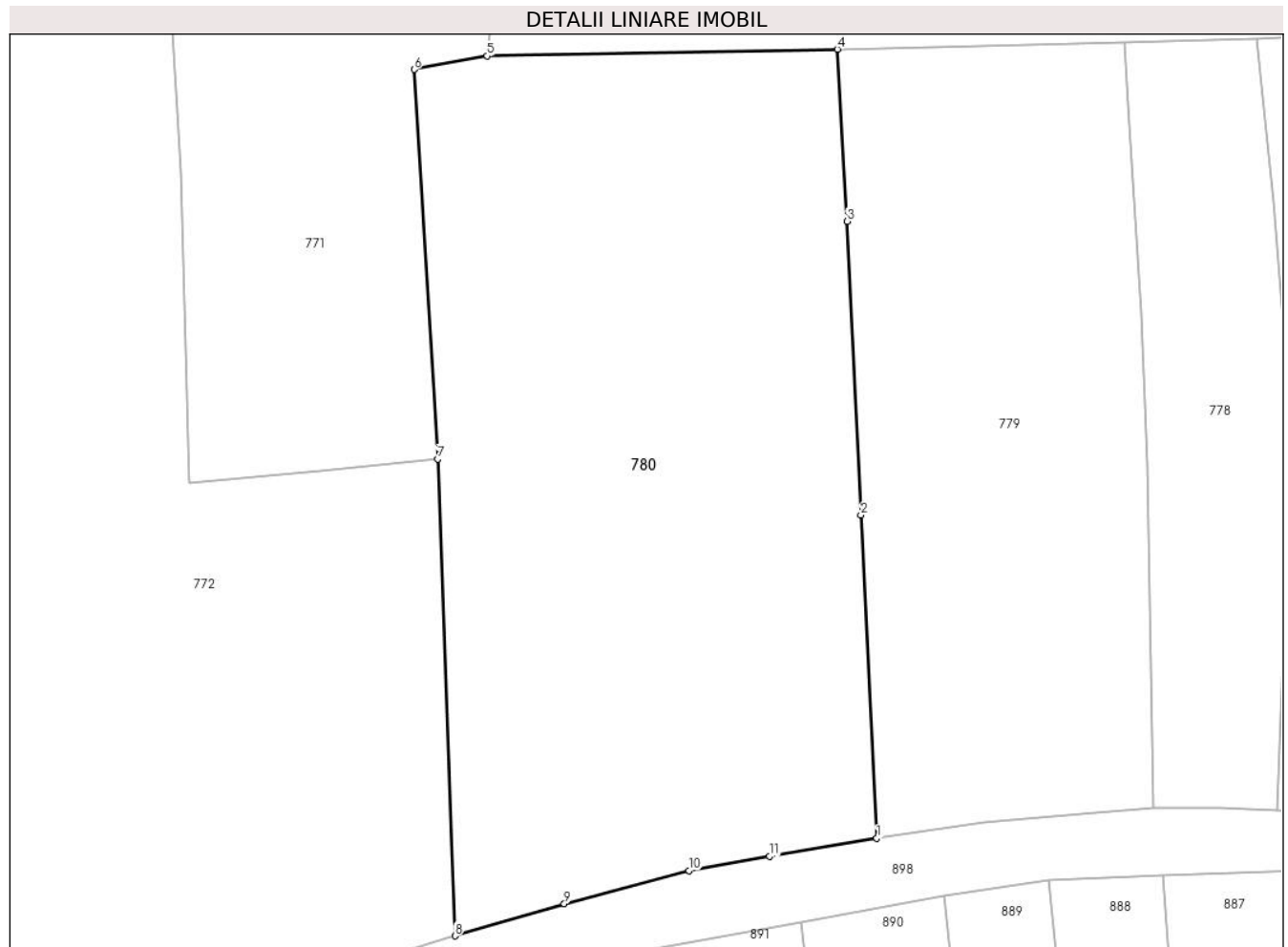
Inscrieri privind dezmembramintele dreptului de proprietate, drepturi reale de garanție și sarcini	Referințe
NU SUNT	

Anexa Nr. 1 La Partea I

Teren

Nr cadastral	Suprafața (mp)*	Observații / Referințe
	4.830	

* Suprafața este determinată în planul de proiecție Stereo 70.



Date referitoare la teren

Crt	Categorie folosință	Intravilan	Suprafața (mp)	Tarla	Parcelă	Nr. topo	Observații / Referințe
1	arabil	NU	4.830	-	-	-	Bucetina, Nr. Cad. Partial 1496, din planul cadastral 1:2880, editia 1874 - Cuptoare

Lungime Segmente

1) Valorile lungimilor segmentelor sunt obținute din proiecție în plan.

Punct început	X / Y	Punct sfârșit	X / Y	Lungime segment (** (m)
1	287.473,729 394.372,534	2	287.471,867 394.410,492	38.003
2	287.471,867 394.410,492	3	287.470,25 394.444,979	34.525
3	287.470,25 394.444,979	4	287.469,082 394.465,19	20.245
4	287.469,082 394.465,19	5	287.427,943 394.464,402	41.147
5	287.427,943 394.464,402	6	287.419,343 394.462,822	8.744

Punct început	X / Y	Punct sfârșit	X / Y	Lungime segment (** (m)
6	287.419,343 394.462,822	7	287.422,098 394.417,054	45.851
7	287.422,098 394.417,054	8	287.424,144 394.361,049	56.042
8	287.424,144 394.361,049	9	287.436,994 394.364,825	13.394
9	287.436,994 394.364,825	10	287.451,63 394.368,726	15.146
10	287.451,63 394.368,726	11	287.461,128 394.370,388	9.643
11	287.461,128 394.370,388	1	287.473,729 394.372,534	12.782

** Lungimile segmentelor sunt determinate în planul de proiecție Stereo 70 și sunt rotunjite la 1 milimetru.

*** Distanța dintre puncte este formată din segmente cumulate ce sunt mai mici decât valoarea 1 milimetru.

**DATE DESPRE IMOBILUL NR. 781**

Oficiul de Cadastru și Publicitate Imobiliară CARAS-SEVERIN
Biroul de Cadastru și Publicitate Imobiliară Caransebes

A. Partea I. Descrierea imobilului

TEREN Extravilan

Adresa: Jud. Caraș-Severin

Nr. Crt	Nr cadastral Nr. topografic	Suprafața* (mp)	Observații / Referințe
A1		3.383	Sector cadastral:48 Teren neimprijmit;

B. Partea II. Proprietari și acte

Inscrieri privitoare la dreptul de proprietate și alte drepturi reale		Referințe
158 / 20/04/2023		
Act Normativ nr. 7, din 13/03/1996 emis de Parlamentul Romaniei;		
B1	Intabulare, drept de PROPRIETATE, dobandit prin Lege, cota actuala 1/1 1) NEIDENTIFICAT NEIDENTIFICAT	A1
Act Normativ nr. 7, din 13/03/1996 emis de Parlamentul Romaniei (Adeverinta nr. 1257/10.04.2023, emisa de Primaria Comunei Cornea);		
B2	Se noteaza posesia factica in favoarea lui 1) STOLOZESCU LAZAR , si sotia 2) STOLOJESCU MARIA	A1

C. Partea III. SARCINI .

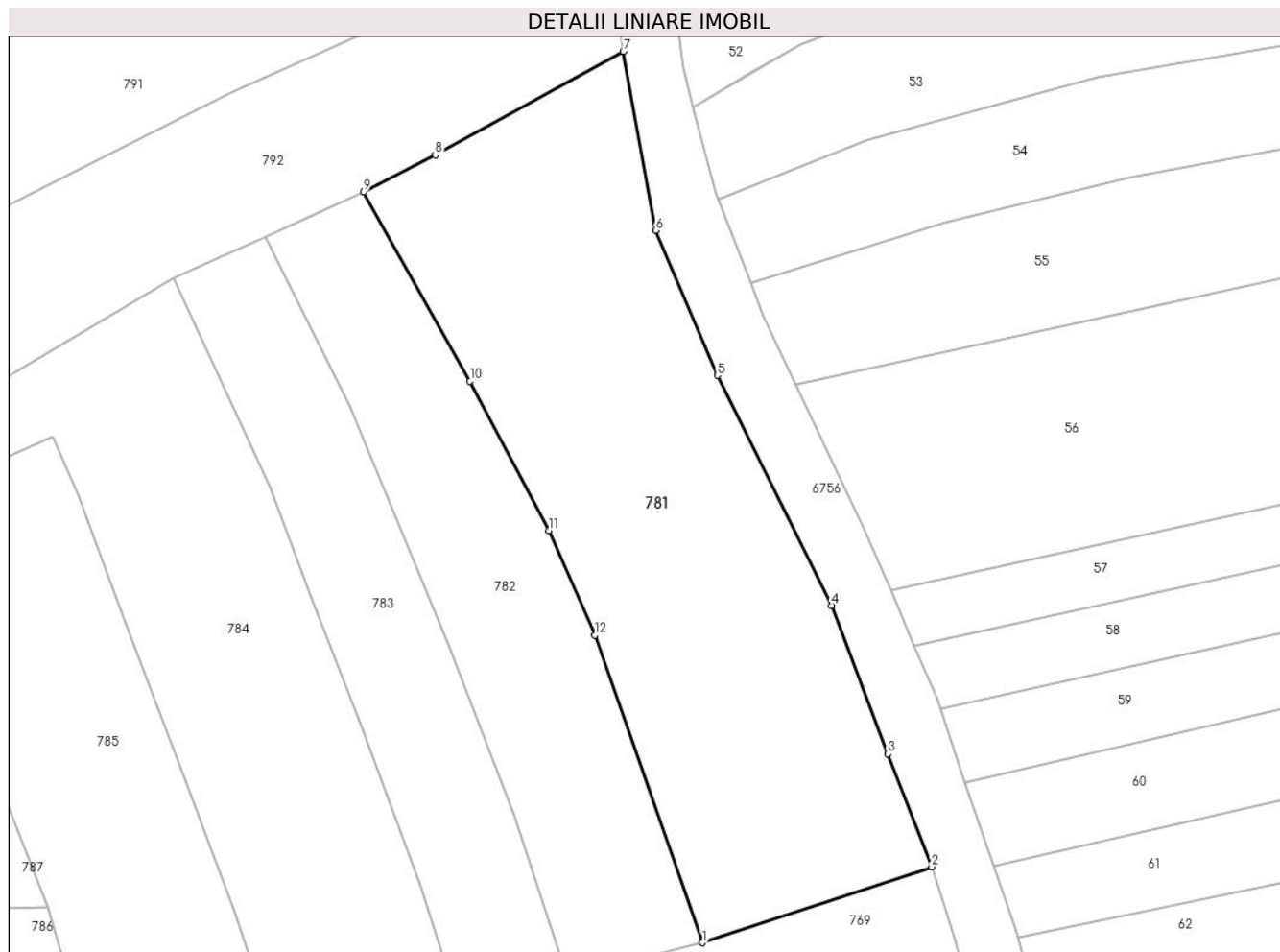
Inscrieri privind dezmembramintele dreptului de proprietate, drepturi reale de garanție și sarcini	Referințe
NU SUNT	

Anexa Nr. 1 La Partea I

Teren

Nr cadastral	Suprafața (mp)*	Observații / Referințe
	3.383	

* Suprafața este determinată în planul de proiecție Stereo 70.



Date referitoare la teren

Crt	Categorie folosință	Intravilan	Suprafața (mp)	Tarla	Parcelă	Nr. topo	Observații / Referințe
1	arabil	NU	3.383	-	-	-	Bucetina, Nr. Cad. Partial 1491, din planul cadastral 1:2880, editia 1874 - Cuptoare

Lungime Segmente

1) Valorile lungimilor segmentelor sunt obținute din proiecție în plan.

Punct început	X / Y	Punct sfârșit	X / Y	Lungime segment (** (m)
1	287.538,2 394.532,523	2	287.567,958 394.542,375	31.346
2	287.567,958 394.542,375	3	287.562,275 394.557,045	15.732
3	287.562,275 394.557,045	4	287.554,934 394.576,308	20.614
4	287.554,934 394.576,308	5	287.540,128 394.606,148	33.311
5	287.540,128 394.606,148	6	287.532,093 394.624,96	20.457

Punct început	X / Y	Punct sfârșit	X / Y	Lungime segment (** (m)
6	287.532,093 394.624,96	7	287.527,888 394.648,202	23.619
7	287.527,888 394.648,202	8	287.503,442 394.634,77	27.894
8	287.503,442 394.634,77	9	287.494,172 394.629,982	10.434
9	287.494,172 394.629,982	10	287.507,99 394.605,408	28.192
10	287.507,99 394.605,408	11	287.518,207 394.586,041	21.897
11	287.518,207 394.586,041	12	287.524,209 394.572,428	14.878
12	287.524,209 394.572,428	1	287.538,2 394.532,523	42.287

** Lungimile segmentelor sunt determinate în planul de proiecție Stereo 70 și sunt rotunjite la 1 milimetru.

*** Distanța dintre puncte este formată din segmente cumulate ce sunt mai mici decât valoarea 1 milimetru.

**DATE DESPRE IMOBILUL NR. 782**

Oficiul de Cadastru și Publicitate Imobiliară CARAS-SEVERIN
Biroul de Cadastru și Publicitate Imobiliară Caransebes

A. Partea I. Descrierea imobilului

TEREN Extravilan

Adresa: Jud. Caraș-Severin

Nr. Crt	Nr cadastral Nr. topografic	Suprafața* (mp)	Observații / Referințe
A1		1.773	Sector cadastral:48 Teren neimprijmit;

B. Partea II. Proprietari și acte

Inscrieri privitoare la dreptul de proprietate și alte drepturi reale		Referințe
159 / 20/04/2023		
Act Normativ nr. 7, din 13/03/1996 emis de Parlamentul Romaniei;		
B1	Intabulare, drept de PROPRIETATE, dobandit prin Lege, cota actuala 1/1 1) NEIDENTIFICAT NEIDENTIFICAT	A1
Act Normativ nr. 7, din 13/03/1996 emis de Parlamentul Romaniei (Adeverinta nr. 1836/03.05.2023, emisa de Primaria Comunei Cornea);		
B2	Se noteaza posesia factica in favoarea lui 1) ILIESCU PETRU	A1

C. Partea III. SARCINI .

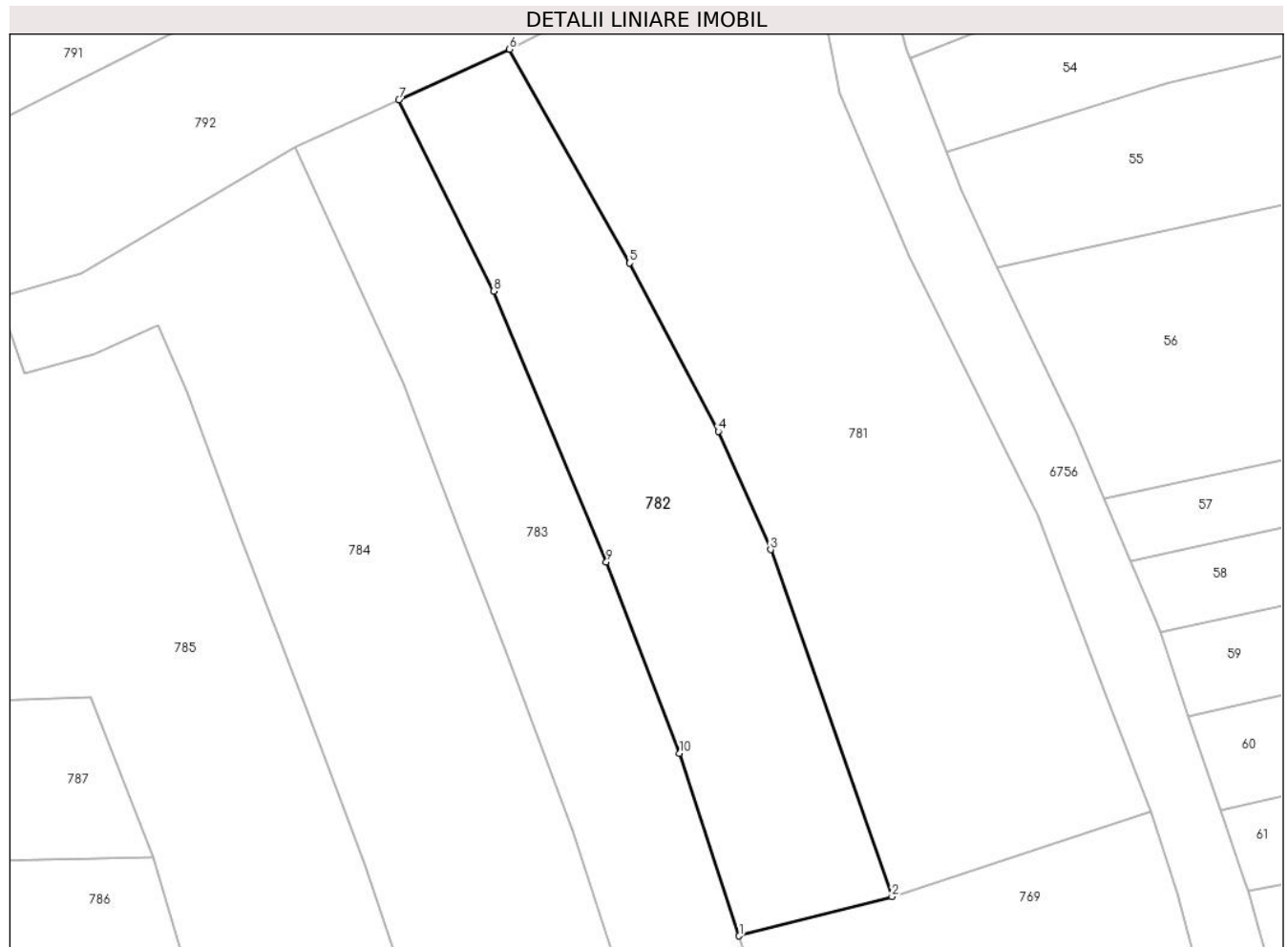
Inscrieri privind dezmembramintele dreptului de proprietate, drepturi reale de garanție și sarcini	Referințe
NU SUNT	

Anexa Nr. 1 La Partea I

Teren

Nr cadastral	Suprafața (mp)*	Observații / Referințe
	1.773	

* Suprafața este determinată în planul de proiecție Stereo 70.



Date referitoare la teren

Crt	Categorie folosință	Intra vilan	Suprafața (mp)	Tarla	Parcelă	Nr. topo	Observații / Referințe
1	faneata	NU	1.773	-	-	-	Bucetina, Nr. Cad. Partial 1491, din planul cadastral 1:2880, editia 1874 - Cuptoare

Lungime Segmente

1) Valorile lungimilor segmentelor sunt obținute din proiecție în plan.

Punct început	X / Y	Punct sfârșit	X / Y	Lungime segment (** (m)
1	287.520,592 394.528,018	2	287.538,2 394.532,523	18.175
2	287.538,2 394.532,523	3	287.524,209 394.572,428	42.287
3	287.524,209 394.572,428	4	287.518,207 394.586,041	14.878
4	287.518,207 394.586,041	5	287.507,99 394.605,408	21.897
5	287.507,99 394.605,408	6	287.494,172 394.629,982	28.192

Punct început	X / Y	Punct sfârșit	X / Y	Lungime segment (** (m)
6	287.494,172 394.629,982	7	287.481,432 394.624,181	13.998
7	287.481,432 394.624,181	8	287.492,326 394.602,164	24.564
8	287.492,326 394.602,164	9	287.505,31 394.571,027	33.736
9	287.505,31 394.571,027	10	287.513,74 394.549,028	23.559
10	287.513,74 394.549,028	1	287.520,592 394.528,018	22.099

** Lungimile segmentelor sunt determinate în planul de proiecție Stereo 70 și sunt rotunjite la 1 milimetru.

*** Distanța dintre puncte este formată din segmente cumulate ce sunt mai mici decât valoarea 1 milimetru.

**DATE DESPRE IMOBILUL NR. 783**

Oficiul de Cadastru și Publicitate Imobiliară CARAS-SEVERIN
Biroul de Cadastru și Publicitate Imobiliară Caransebes

A. Partea I. Descrierea imobilului

TEREN Extravilan

Adresa: Jud. Caraș-Severin

Nr. Crt	Nr cadastral Nr. topografic	Suprafața* (mp)	Observații / Referințe
A1		1.467	Sector cadastral:48 Teren neimprijmit;

B. Partea II. Proprietari și acte

Inscrieri privitoare la dreptul de proprietate și alte drepturi reale		Referințe
160 / 20/04/2023		
Act Normativ nr. 7, din 13/03/1996 emis de Parlamentul Romaniei;		
B1	Intabulare, drept de PROPRIETATE, dobandit prin Lege, cota actuala 1/1 1) NEIDENTIFICAT NEIDENTIFICAT	A1
Act Normativ nr. 7, din 13/03/1996 emis de Parlamentul Romaniei (Adeverinta nr. 991/30.03.2023, emisa de Primaria Comunei Cornea);		
B2	Se noteaza posesia factica in favoarea lui 1) CRISTESCU LAZAR	A1

C. Partea III. SARCINI .

Inscrieri privind dezmembramintele dreptului de proprietate, drepturi reale de garanție și sarcini	Referințe
NU SUNT	

Anexa Nr. 1 La Partea I

Teren

Nr cadastral	Suprafaţa (mp)*	Observații / Referințe
	1.467	

* Suprafața este determinată în planul de proiecție Stereo 70.



Date referitoare la teren

Crt	Categorie folosință	Intravilan	Suprafața (mp)	Tarla	Parcelă	Nr. topo	Observații / Referințe
1	arabil	NU	1.467	-	-	-	Bucetina, Nr. Cad. Partial 1491, din planul cadastral 1:2880, editia 1874 - Cuptoare

Lungime Segmente

1) Valorile lungimilor segmentelor sunt obținute din proiecție în plan.

Punct început	X / Y	Punct sfârșit	X / Y	Lungime segment (** (m)
1	287.506,693 394.523,931	2	287.521,17 394.526,027	14.628
2	287.521,17 394.526,027	3	287.520,592 394.528,018	2.073
3	287.520,592 394.528,018	4	287.513,74 394.549,028	22.099
4	287.513,74 394.549,028	5	287.505,31 394.571,027	23.559
5	287.505,31 394.571,027	6	287.492,326 394.602,164	33.736

Punct început	X / Y	Punct sfârşit	X / Y	Lungime segment (** (m)
6	287.492,326 394.602,164	7	287.481,432 394.624,181	24.564
7	287.481,432 394.624,181	8	287.469,487 394.618,742	13.125
8	287.469,487 394.618,742	9	287.481,989 394.591,55	29.929
9	287.481,989 394.591,55	10	287.487,314 394.577,405	15.114
10	287.487,314 394.577,405	11	287.493,754 394.560,833	17.779
11	287.493,754 394.560,833	12	287.501,453 394.540,062	22.152
12	287.501,453 394.540,062	1	287.506,693 394.523,931	16.961

** Lungimile segmentelor sunt determinate în planul de proiecţie Stereo 70 şi sunt rotunjite la 1 milimetru.

*** Distanţa dintre puncte este formată din segmente cumulate ce sunt mai mici decât valoarea 1 milimetru.

**DATE DESPRE IMOBILUL NR. 784**

Oficiul de Cadastru și Publicitate Imobiliară CARAS-SEVERIN
Biroul de Cadastru și Publicitate Imobiliară Caransebes

A. Partea I. Descrierea imobilului

TEREN Extravilan

Adresa: Jud. Caraș-Severin

Nr. Crt	Nr cadastral Nr. topografic	Suprafața* (mp)	Observații / Referințe
A1		2.436	Sector cadastral:48 Teren neimpregmuit;

B. Partea II. Proprietari și acte

Inscrieri privitoare la dreptul de proprietate și alte drepturi reale		Referințe
161 / 20/04/2023		
Act Normativ nr. 7, din 13/03/1996 emis de Parlamentul Romaniei;		
B1	Intabulare, drept de PROPRIETATE, dobandit prin Lege, cota actuala 1/1 1) NEIDENTIFICAT NEIDENTIFICAT	A1
Act Normativ nr. 7, din 13/03/1996 emis de Parlamentul Romaniei (Adeverinta nr. 992/30.03.2023, emisa de Primaria Comunei Cornea);		
B2	Se noteaza posesia factica in favoarea lui 1) TEREHOVAN ILIE	A1

C. Partea III. SARCINI .

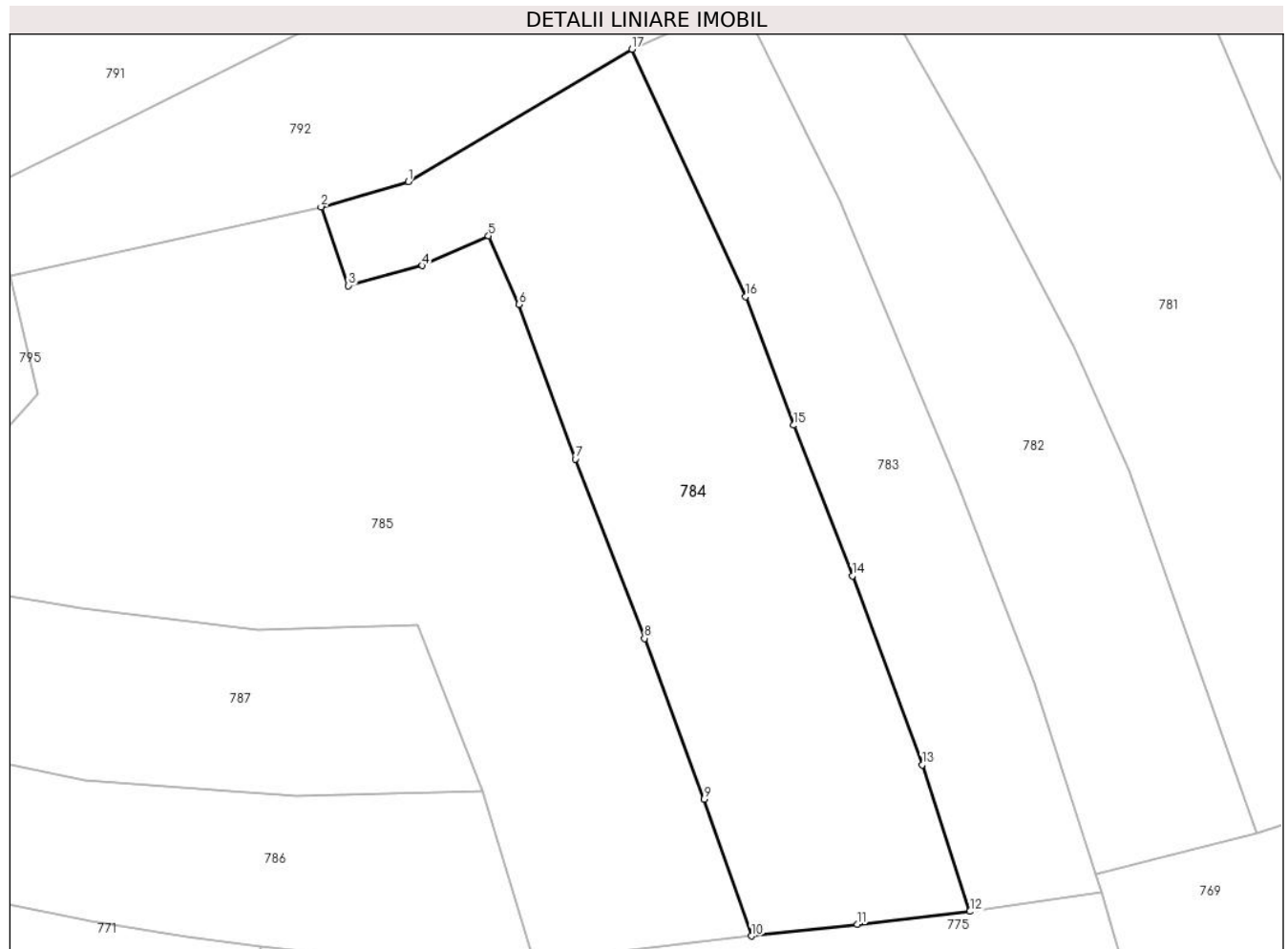
Inscrieri privind dezmembramintele dreptului de proprietate, drepturi reale de garanție și sarcini	Referințe
NU SUNT	

Anexa Nr. 1 La Partea I

Teren

Nr cadastral	Suprafața (mp)*	Observații / Referințe
	2.436	

* Suprafața este determinată în planul de proiecție Stereo 70.



Date referitoare la teren

Crt	Categorie folosință	Intravilan	Suprafața (mp)	Tarla	Parcelă	Nr. topo	Observații / Referințe
1	arabil	NU	2.436	-	-	-	Bucetina, Nr. Cad. Partial 1492, din planul cadastral 1:2880, editia 1874 - Cuptoare

Lungime Segmente

1) Valorile lungimilor segmentelor sunt obținute din proiecție în plan.

Punct început	X / Y	Punct sfârșit	X / Y	Lungime segment (** (m)
1	287.444,858 394.604,194	2	287.435,27 394.601,418	9.981
2	287.435,27 394.601,418	3	287.438,295 394.592,742	9.189
3	287.438,295 394.592,742	4	287.446,437 394.594,949	8.436
4	287.446,437 394.594,949	5	287.453,706 394.598,211	7.967
5	287.453,706 394.598,211	6	287.457,052 394.590,694	8.228

Punct început	X / Y	Punct sfârşit	X / Y	Lungime segment (** (m)
6	287.457,052 394.590,694	7	287.463,265 394.573,691	18.103
7	287.463,265 394.573,691	8	287.470,874 394.553,964	21.143
8	287.470,874 394.553,964	9	287.477,446 394.536,293	18.853
9	287.477,446 394.536,293	10	287.482,652 394.521,234	15.933
10	287.482,652 394.521,234	11	287.494,288 394.522,514	11.706
11	287.494,288 394.522,514	12	287.506,693 394.523,931	12.486
12	287.506,693 394.523,931	13	287.501,453 394.540,062	16.961
13	287.501,453 394.540,062	14	287.493,754 394.560,833	22.152
14	287.493,754 394.560,833	15	287.487,314 394.577,405	17.779
15	287.487,314 394.577,405	16	287.481,989 394.591,55	15.114
16	287.481,989 394.591,55	17	287.469,487 394.618,742	29.929
17	287.469,487 394.618,742	1	287.444,858 394.604,194	28.605

** Lungimile segmentelor sunt determinate în planul de proiecție Stereo 70 și sunt rotunjite la 1 milimetru.

*** Distanța dintre puncte este formată din segmente cumulate ce sunt mai mici decât valoarea 1 milimetru.

**DATE DESPRE IMOBILUL NR. 785**

Oficiul de Cadastru și Publicitate Imobiliară CARAS-SEVERIN
Biroul de Cadastru și Publicitate Imobiliară Caransebes

A. Partea I. Descrierea imobilului

TEREN Extravilan

Adresa: Jud. Caraș-Severin

Nr. Crt	Nr cadastral Nr. topografic	Suprafața* (mp)	Observații / Referințe
A1		3.746	Sector cadastral:48 Teren neimprejmut;

B. Partea II. Proprietari și acte

Inscrieri privitoare la dreptul de proprietate și alte drepturi reale		Referințe
162 / 20/04/2023		
Act Normativ nr. 7, din 13/03/1996 emis de Parlamentul Romaniei;		
B1	Intabulare, drept de PROPRIETATE, dobandit prin Lege, cota actuala 1/1 1) NEIDENTIFICAT NEIDENTIFICAT	A1
Act Normativ nr. 7, din 13/03/1996 emis de Parlamentul Romaniei (Adeverinta nr. 1251/10.04.2023, emisa de Primaria Comunei Cornea);		
B2	Se noteaza posesia factica in favoarea lui 1) LAZARESCU ION	A1

C. Partea III. SARCINI .

Inscrieri privind dezmembramintele dreptului de proprietate, drepturi reale de garanție și sarcini	Referințe
NU SUNT	

Anexa Nr. 1 La Partea I

Teren

Nr cadastral	Suprafața (mp)*	Observații / Referințe
	3.746	

* Suprafața este determinată în planul de proiecție Stereo 70.



Date referitoare la teren

Crt	Categorie folosință	Intravilan	Suprafața (mp)	Tarla	Parcelă	Nr. topo	Observații / Referințe
1	arabil	NU	1.800	-	-	-	Bucetina, Nr. Cad. Partial 1492, din planul cadastral 1:2880, editia 1874 - Cuptoare
2	faneata	NU	1.946	-	-	-	Bucetina, Nr. Cad. Partial 1492, din planul cadastral 1:2880, editia 1874 - Cuptoare

Lungime Segmente

1) Valorile lungimilor segmentelor sunt obținute din proiecție în plan.

Punct început	X / Y	Punct sfârșit	X / Y	Lungime segment (** (m)
1	287.438,295 394.592,742	2	287.435,27 394.601,418	9.189
3	287.400,999 394.593,843	4	287.404,153 394.580,869	13.352
5	287.397,996 394.574,13	6	287.392,744 394.573,533	5.286

Punct început	X / Y	Punct sfârșit	X / Y	Lungime segment (** (m)
2	287.435,27 394.601,418	3	287.400,999 394.593,843	35.098
4	287.404,153 394.580,869	5	287.397,996 394.574,13	9.127
6	287.392,744 394.573,533	7	287.377,911 394.571,569	14.962

Punct început	X / Y	Punct sfârșit	X / Y	Lungime segment (** (m)
7	287.377,911 394.571,569	8	287.363,176 394.569,168	14.93
9	287.363,51 394.564,952	10	287.408,861 394.557,32	45.988
11	287.428,351 394.554,836	12	287.445,911 394.555,471	17.572
13	287.453,089 394.537,126	14	287.458,624 394.518,788	19.155
15	287.467,126 394.519,368	16	287.482,652 394.521,234	15.638
17	287.477,446 394.536,293	18	287.470,874 394.553,964	18.853
19	287.463,265 394.573,691	20	287.457,052 394.590,694	18.103
21	287.453,706 394.598,211	22	287.446,437 394.594,949	7.967

Punct început	X / Y	Punct sfârșit	X / Y	Lungime segment (** (m)
8	287.363,176 394.569,168	9	287.363,51 394.564,952	4.229
10	287.408,861 394.557,32	11	287.428,351 394.554,836	19.648
12	287.445,911 394.555,471	13	287.453,089 394.537,126	19.699
14	287.458,624 394.518,788	15	287.467,126 394.519,368	8.521
16	287.482,652 394.521,234	17	287.477,446 394.536,293	15.933
18	287.470,874 394.553,964	19	287.463,265 394.573,691	21.143
20	287.457,052 394.590,694	21	287.453,706 394.598,211	8.228
22	287.446,437 394.594,949	1	287.438,295 394.592,742	8.436

** Lungimile segmentelor sunt determinate în planul de proiecție Stereo 70 și sunt rotunjite la 1 milimetru.

*** Distanța dintre puncte este formată din segmente cumulate ce sunt mai mici decât valoarea 1 milimetru.

**DATE DESPRE IMOBILUL NR. 786**

Oficiul de Cadastru și Publicitate Imobiliară CARAS-SEVERIN
Biroul de Cadastru și Publicitate Imobiliară Caransebes

A. Partea I. Descrierea imobilului

TEREN Extravilan

Adresa: Jud. Caraș-Severin

Nr. Crt	Nr cadastral Nr. topografic	Suprafața* (mp)	Observații / Referințe
A1		1.426	Sector cadastral:48 Teren neimpregmuit;

B. Partea II. Proprietari și acte

Inscrieri privitoare la dreptul de proprietate și alte drepturi reale		Referințe
164 / 20/04/2023		
Act Normativ nr. 7, din 13/03/1996 emis de Parlamentul Romaniei;		
B1	Intabulare, drept de PROPRIETATE, dobandit prin Lege, cota actuala 1/1 1) NEIDENTIFICAT NEIDENTIFICAT	A1
Act Normativ nr. 7, din 13/03/1996 emis de Parlamentul Romaniei (Adeverinta nr. 993/30.03.2023, emisa de Primaria Comunei Cornea);		
B2	Se noteaza posesia factica in favoarea lui 1) TODORESCU ELENA	A1

C. Partea III. SARCINI .

Inscrieri privind dezmembramintele dreptului de proprietate, drepturi reale de garanție și sarcini	Referințe
NU SUNT	

Anexa Nr. 1 La Partea I

Teren

Nr cadastral	Suprafața (mp)*	Observații / Referințe
	1.426	

* Suprafața este determinată în planul de proiecție Stereo 70.

DETALII LINIARE IMOBIL



Date referitoare la teren

Crt	Categorie folosință	Intravilan	Suprafața (mp)	Tarla	Parcelă	Nr. topo	Observații / Referințe
1	arabil	NU	1.426	-	-	-	Bucetina, Nr. Cad. Partial 1492, din planul cadastral 1:2880, editia 1874 - Cuptoare

Lungime Segmente

1) Valorile lungimilor segmentelor sunt obținute din proiecție în plan.

Punct început	X / Y	Punct sfârșit	X / Y	Lungime segment (** (m)
1	287.362,817 394.539,678	2	287.375,718 394.535,135	13.677
2	287.375,718 394.535,135	3	287.390,615 394.529,301	15.999
3	287.390,615 394.529,301	4	287.400,853 394.524,77	11.196
4	287.400,853 394.524,77	5	287.409,943 394.522,841	9.292
5	287.409,943 394.522,841	6	287.420,548 394.521,108	10.746

Punct început	X / Y	Punct sfârşit	X / Y	Lungime segment (** (m)
6	287.420,548 394.521,108	7	287.428,561 394.520,091	8.077
7	287.428,561 394.520,091	8	287.441,489 394.518,667	13.007
8	287.441,489 394.518,667	9	287.458,624 394.518,788	17.135
9	287.458,624 394.518,788	10	287.453,089 394.537,126	19.155
10	287.453,089 394.537,126	11	287.432,532 394.536,595	20.564
11	287.432,532 394.536,595	12	287.409,269 394.538,299	23.325
12	287.409,269 394.538,299	13	287.393,335 394.541,784	16.311
13	287.393,335 394.541,784	14	287.382,782 394.545,755	11.275
14	287.382,782 394.545,755	15	287.364,768 394.551,828	19.01
15	287.364,768 394.551,828	1	287.362,817 394.539,678	12.305

** Lungimile segmentelor sunt determinate în planul de proiecţie Stereo 70 şi sunt rotunjite la 1 milimetru.

*** Distanţa dintre puncte este formată din segmente cumulate ce sunt mai mici decât valoarea 1 milimetru.

**DATE DESPRE IMOBILUL NR. 787**

Oficiul de Cadastru și Publicitate Imobiliară CARAS-SEVERIN
Biroul de Cadastru și Publicitate Imobiliară Caransebes

A. Partea I. Descrierea imobilului

TEREN Extravilan

Adresa: Jud. Caraș-Severin

Nr. Crt	Nr cadastral Nr. topografic	Suprafața* (mp)	Observații / Referințe
A1		1.485	Sector cadastral:48 Teren neimprejmut;

B. Partea II. Proprietari și acte

Inscrieri privitoare la dreptul de proprietate și alte drepturi reale		Referințe
163 / 20/04/2023		
Act Normativ nr. 7, din 13/03/1996 emis de Parlamentul Romaniei;		
B1	Intabulare, drept de PROPRIETATE, dobandit prin Lege, cota actuala 1/1 1) NEIDENTIFICAT NEIDENTIFICAT	A1
Act Normativ nr. 7, din 13/03/1996 emis de Parlamentul Romaniei (Adeverinta nr. 1835/03.05.2023, emisa de Primaria Comunei Cornea);		
B2	Se noteaza posesia factica in favoarea lui 1) STOLOJESCU RADU	A1

C. Partea III. SARCINI .

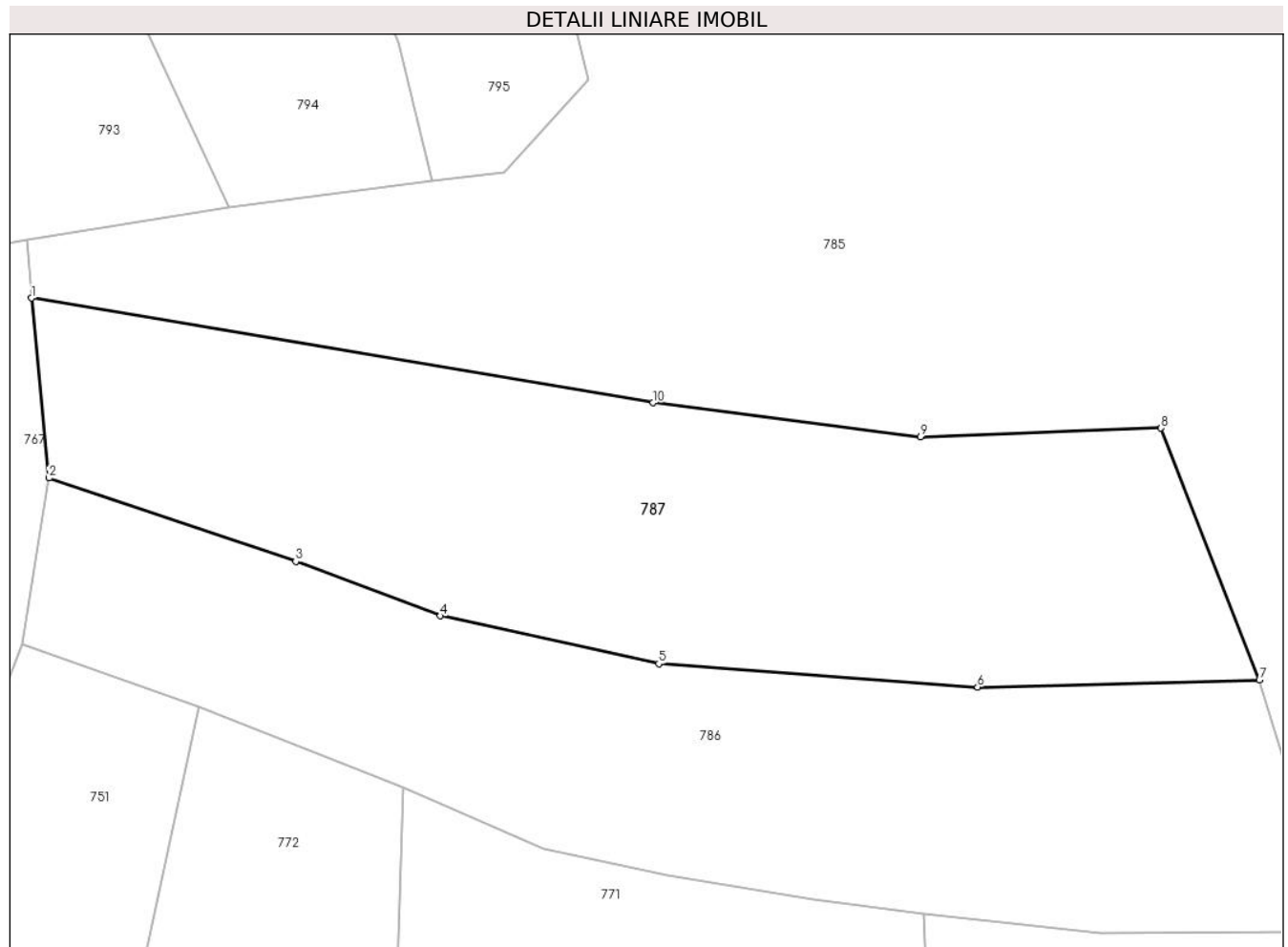
Inscrieri privind dezmembramintele dreptului de proprietate, drepturi reale de garanție și sarcini	Referințe
NU SUNT	

Anexa Nr. 1 La Partea I

Teren

Nr cadastral	Suprafața (mp)*	Observații / Referințe
	1.485	

* Suprafața este determinată în planul de proiecție Stereo 70.



Date referitoare la teren

Crt	Categorie folosință	Intravilan	Suprafața (mp)	Tarla	Parcelă	Nr. topo	Observații / Referințe
1	faneata	NU	1.485	-	-	-	Bucetina, Nr. Cad. Partial 1492, din planul cadastral 1:2880, editia 1874 - Cuptoare

Lungime Segmente

1) Valorile lungimilor segmentelor sunt obținute din proiecție în plan.

Punct început	X / Y	Punct sfârșit	X / Y	Lungime segment (** (m)
1	287.363,51 394.564,952	2	287.364,768 394.551,828	13.184
2	287.364,768 394.551,828	3	287.382,782 394.545,755	19.01
3	287.382,782 394.545,755	4	287.393,335 394.541,784	11.275
4	287.393,335 394.541,784	5	287.409,269 394.538,299	16.311
5	287.409,269 394.538,299	6	287.432,532 394.536,595	23.325

Punct început	X / Y	Punct sfârșit	X / Y	Lungime segment (** (m)
6	287.432,532 394.536,595	7	287.453,089 394.537,126	20.564
7	287.453,089 394.537,126	8	287.445,911 394.555,471	19.699
8	287.445,911 394.555,471	9	287.428,351 394.554,836	17.572
9	287.428,351 394.554,836	10	287.408,861 394.557,32	19.648
10	287.408,861 394.557,32	1	287.363,51 394.564,952	45.988

** Lungimile segmentelor sunt determinate în planul de proiecție Stereo 70 și sunt rotunjite la 1 milimetru.

*** Distanța dintre puncte este formată din segmente cumulate ce sunt mai mici decât valoarea 1 milimetru.

**DATE DESPRE IMOBILUL NR. 788**

Oficiul de Cadastru și Publicitate Imobiliară CARAS-SEVERIN
Biroul de Cadastru și Publicitate Imobiliară Caransebes

A. Partea I. Descrierea imobilului

TEREN Extravilan

Adresa: Jud. Caraș-Severin

Nr. Crt	Nr cadastral Nr. topografic	Suprafața* (mp)	Observații / Referințe
A1		5.093	Sector cadastral:48 Teren neimpregmuit;

B. Partea II. Proprietari și acte

Inscrieri privitoare la dreptul de proprietate și alte drepturi reale		Referințe
153 / 20/04/2023		
Act Normativ nr. 7, din 13/03/1996 emis de Parlamentul Romaniei;		
B1	Intabulare, drept de PROPRIETATE, dobandit prin Lege, cota actuala 1/1 1) NEIDENTIFICAT NEIDENTIFICAT	A1
153 / 13/03/1996		
Act Normativ nr. 7, din 13/03/1996 emis de Parlamentul Romaniei (Adeverinta nr. 1245/10.04.2023, emisa de Primaria Comunei Cornea);		
B2	Se noteaza posesia factica in favoarea lui 1) ORZESCU ELENA-SILVICA	A1

C. Partea III. SARCINI .

Inscrieri privind dezmembramintele dreptului de proprietate, drepturi reale de garanție și sarcini	Referințe
NU SUNT	

Anexa Nr. 1 La Partea I

Teren

Nr cadastral	Suprafața (mp)*	Observații / Referințe
	5.093	

* Suprafața este determinată în planul de proiecție Stereo 70.



Date referitoare la teren

Crt	Categorie folosință	Intravilan	Suprafața (mp)	Tarla	Parcelă	Nr. topo	Observații / Referințe
1	arabil	NU	5.093	-	-	-	Bucetina, Nr. Cad. 1471, din planul cadastral 1:2880, editia 1874 - Cuptoare

Lungime Segmente

1) Valorile lungimilor segmentelor sunt obținute din proiecție în plan.

Punct început	X / Y	Punct sfârșit	X / Y	Lungime segment (** (m)
1	287.357,04 394.697,242	2	287.372,977 394.659,885	40.615
2	287.372,977 394.659,885	3	287.409,531 394.677,355	40.514
3	287.409,531 394.677,355	4	287.469,458 394.707,299	66.991
4	287.469,458 394.707,299	5	287.507,987 394.726,259	42.942
5	287.507,987 394.726,259	6	287.499,798 394.738,788	14.968

Punct început	X / Y	Punct sfârșit	X / Y	Lungime segment (** (m)
6	287.499,798 394.738,788	7	287.495,211 394.742,628	5.982
7	287.495,211 394.742,628	8	287.485,853 394.744,31	9.508
8	287.485,853 394.744,31	9	287.470,024 394.746,208	15.942
9	287.470,024 394.746,208	10	287.448,506 394.737,167	23.34
10	287.448,506 394.737,167	11	287.430,593 394.726,995	20.599
11	287.430,593 394.726,995	12	287.396,764 394.710,406	37.678
12	287.396,764 394.710,406	13	287.364,951 394.697,779	34.227
13	287.364,951 394.697,779	1	287.357,04 394.697,242	7.93

** Lungimile segmentelor sunt determinate în planul de proiecție Stereo 70 și sunt rotunjite la 1 milimetru.

*** Distanța dintre puncte este formată din segmente cumulate ce sunt mai mici decât valoarea 1 milimetru.

**DATE DESPRE IMOBILUL NR. 789**

Oficiul de Cadastru și Publicitate Imobiliară CARAS-SEVERIN
Biroul de Cadastru și Publicitate Imobiliară Caransebes

A. Partea I. Descrierea imobilului

TEREN Extravilan

Adresa: Jud. Caraș-Severin

Nr. Crt	Nr cadastral Nr. topografic	Suprafața* (mp)	Observații / Referințe
A1		3.009	Sector cadastral:48 Teren neimprijmit;

B. Partea II. Proprietari și acte

Inscrieri privitoare la dreptul de proprietate și alte drepturi reale		Referințe
154 / 20/04/2023		
Act Normativ nr. 7, din 13/03/1996 emis de Parlamentul Romaniei;		
B1	Intabulare, drept de PROPRIETATE, dobandit prin Lege, cota actuala 1/1 1) NEIDENTIFICAT NEIDENTIFICAT	A1
Act Normativ nr. 7, din 13/03/1996 emis de Parlamentul Romaniei (Adeverinta nr. 1834/03.05.2023, emisa de Primaria Comunei Cornea);		
B2	Se noteaza posesia factica in favoarea lui 1) ILIESCU PETRU	A1

C. Partea III. SARCINI .

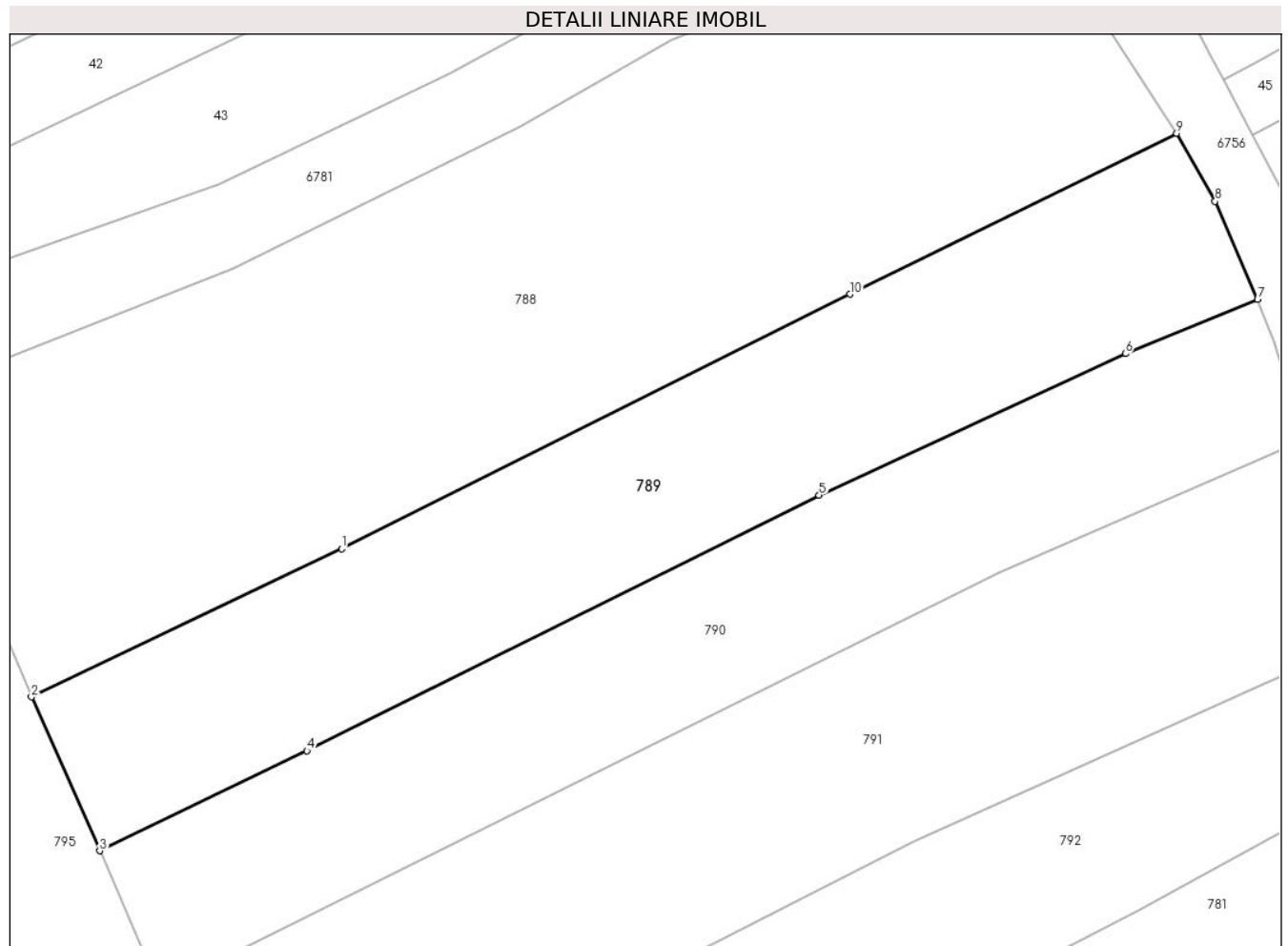
Inscrieri privind dezmembramintele dreptului de proprietate, drepturi reale de garanție și sarcini	Referințe
NU SUNT	

Anexa Nr. 1 La Partea I

Teren

Nr cadastral	Suprafața (mp)*	Observații / Referințe
	3.009	

* Suprafața este determinată în planul de proiecție Stereo 70.



Date referitoare la teren

Crt	Categorie folosință	Intravilan	Suprafața (mp)	Tarla	Parcelă	Nr. topo	Observații / Referințe
1	arabil	NU	3.009	-	-	-	Bucetina, Nr. Cad. 1472, din planul cadastral 1:2880, editia 1874 - Cuptoare

Lungime Segmente

1) Valorile lungimilor segmentelor sunt obținute din proiecție în plan.

Punct început	X / Y	Punct sfârșit	X / Y	Lungime segment (** (m)
1	287.409,531 394.677,355	2	287.372,977 394.659,885	40.514
2	287.372,977 394.659,885	3	287.381,023 394.641,762	19.829
3	287.381,023 394.641,762	4	287.405,462 394.653,536	27.128
4	287.405,462 394.653,536	5	287.465,829 394.683,652	67.462
5	287.465,829 394.683,652	6	287.501,948 394.700,308	39.774

Punct început	X / Y	Punct sfârșit	X / Y	Lungime segment (** (m)
6	287.501,948 394.700,308	7	287.517,529 394.706,689	16.837
7	287.517,529 394.706,689	8	287.512,526 394.718,251	12.598
8	287.512,526 394.718,251	9	287.507,987 394.726,259	9.205
9	287.507,987 394.726,259	10	287.469,458 394.707,299	42.942
10	287.469,458 394.707,299	1	287.409,531 394.677,355	66.991

** Lungimile segmentelor sunt determinate în planul de proiecție Stereo 70 și sunt rotunjite la 1 milimetru.

*** Distanța dintre puncte este formată din segmente cumulate ce sunt mai mici decât valoarea 1 milimetru.

**DATE DESPRE IMOBILUL NR. 790**

Oficiul de Cadastru și Publicitate Imobiliară CARAS-SEVERIN
Biroul de Cadastru și Publicitate Imobiliară Caransebes

A. Partea I. Descrierea imobilului

TEREN Extravilan

Adresa: Jud. Caraș-Severin

Nr. Crt	Nr cadastral Nr. topografic	Suprafața* (mp)	Observații / Referințe
A1		2.637	Sector cadastral:48 Teren neimprejmit;

B. Partea II. Proprietari și acte

Inscrieri privitoare la dreptul de proprietate și alte drepturi reale		Referințe
155 / 20/04/2023		
Act Normativ nr. 7, din 13/03/1996 emis de Parlamentul Romaniei;		
B1	Intabulare, drept de PROPRIETATE, dobandit prin Lege, cota actuala 1/1 1) NEIDENTIFICAT NEIDENTIFICAT	A1
Act Normativ nr. 7, din 13/03/1996 emis de Parlamentul Romaniei (Adeverinta nr. 989/30.03.2023, emisa de Primaria Comunei Cornea);		
B2	Se noteaza posesia factica in favoarea lui 1) ILIESCU VETA	A1

C. Partea III. SARCINI .

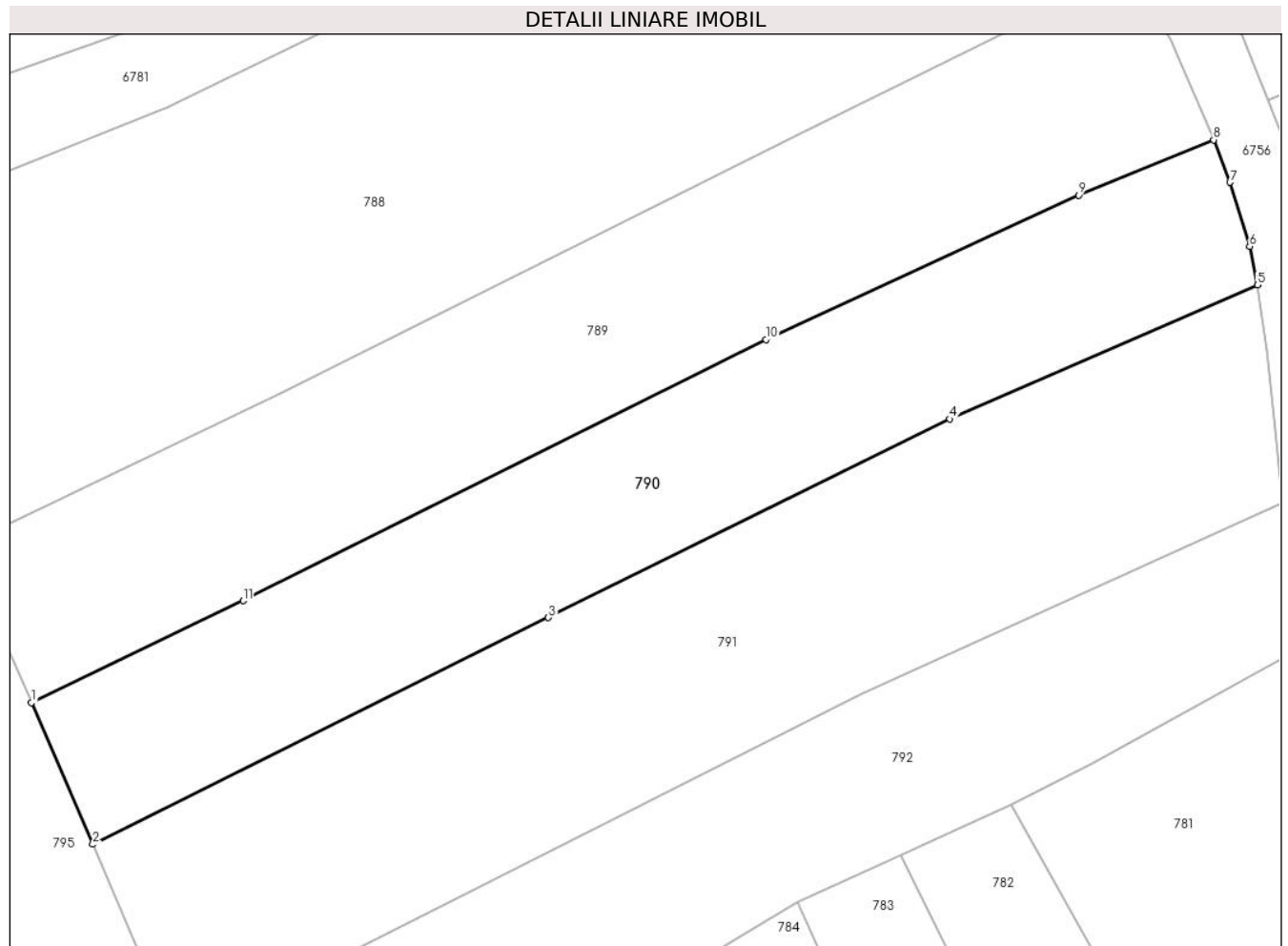
Inscrieri privind dezmembramintele dreptului de proprietate, drepturi reale de garanție și sarcini	Referințe
NU SUNT	

Anexa Nr. 1 La Partea I

Teren

Nr cadastral	Suprafața (mp)*	Observații / Referințe
	2.637	

* Suprafața este determinată în planul de proiecție Stereo 70.



Date referitoare la teren

Crt	Categorie folosință	Intravilan	Suprafața (mp)	Tarla	Parcelă	Nr. topo	Observații / Referințe
1	arabil	NU	2.637	-	-	-	Bucetina, Nr. Cad. 1473, din planul cadastral 1:2880, editia 1874 - Cuptoare

Lungime Segmente

1) Valorile lungimilor segmentelor sunt obținute din proiecție în plan.

Punct început	X / Y	Punct sfârșit	X / Y	Lungime segment (** (m)
1	287.381,023 394.641,762	2	287.388,106 394.625,439	17.793
2	287.388,106 394.625,439	3	287.440,726 394.651,596	58.763
3	287.440,726 394.651,596	4	287.487,074 394.674,484	51.692
4	287.487,074 394.674,484	5	287.522,609 394.689,938	38.749
5	287.522,609 394.689,938	6	287.521,698 394.694,398	4.553

Punct început	X / Y	Punct sfârşit	X / Y	Lungime segment (** (m)
6	287.521,698 394.694,398	7	287.519,42 394.701,768	7.713
7	287.519,42 394.701,768	8	287.517,529 394.706,689	5.272
8	287.517,529 394.706,689	9	287.501,948 394.700,308	16.837
9	287.501,948 394.700,308	10	287.465,829 394.683,652	39.774
10	287.465,829 394.683,652	11	287.405,462 394.653,536	67.462
11	287.405,462 394.653,536	1	287.381,023 394.641,762	27.128

** Lungimile segmentelor sunt determinate în planul de proiecție Stereo 70 și sunt rotunjite la 1 milimetru.

*** Distanța dintre puncte este formată din segmente cumulate ce sunt mai mici decât valoarea 1 milimetru.

**DATE DESPRE IMOBILUL NR. 791**

Oficiul de Cadastru și Publicitate Imobiliară CARAS-SEVERIN
Biroul de Cadastru și Publicitate Imobiliară Caransebes

A. Partea I. Descrierea imobilului

TEREN Extravilan

Adresa: Jud. Caraș-Severin

Nr. Crt	Nr cadastral Nr. topografic	Suprafața* (mp)	Observații / Referințe
A1		3.536	Sector cadastral:48 Teren neimpregmuit;

B. Partea II. Proprietari și acte

Inscrieri privitoare la dreptul de proprietate și alte drepturi reale		Referințe
156 / 20/04/2023		
Act Normativ nr. 7, din 13/03/1996 emis de Parlamentul Romaniei;		
B1	Intabulare, drept de PROPRIETATE, dobandit prin Lege, cota actuala 1/1 1) NEIDENTIFICAT NEIDENTIFICAT	A1
Act Normativ nr. 7, din 13/03/1996 emis de Parlamentul Romaniei (Adeverinta nr. 971/30.03.2023, emisa de Primaria Comunei Cornea);		
B2	Se noteaza posesia factica in favoarea lui 1) CRISTESCU ILIA	A1

C. Partea III. SARCINI .

Inscrieri privind dezmembramintele dreptului de proprietate, drepturi reale de garanție și sarcini	Referințe
NU SUNT	

Anexa Nr. 1 La Partea I

Teren

Nr cadastral	Suprafața (mp)*	Observații / Referințe
	3.536	

* Suprafața este determinată în planul de proiecție Stereo 70.



Date referitoare la teren

Crt	Categorie folosință	Intra vilan	Suprafața (mp)	Tarla	Parcelă	Nr. topo	Observații / Referințe
1	arabil	NU	3.536	-	-	-	Bucetina, Nr. Cad. Partial 1474, din planul cadastral 1:2880 editia 1874 - Cuptoare

Lungime Segmente

1) Valorile lungimilor segmentelor sunt obținute din proiecție în plan.

Punct început	X / Y	Punct sfârșit	X / Y	Lungime segment (** (m)
1	287.388,106 394.625,439	2	287.397,694 394.603,142	24.271
2	287.397,694 394.603,142	3	287.413,59 394.610,901	17.688
3	287.413,59 394.610,901	4	287.445,827 394.627,067	36.063
4	287.445,827 394.627,067	5	287.476,847 394.642,808	34.786
5	287.476,847 394.642,808	6	287.525,543 394.664,749	53.411

Punct început	X / Y	Punct sfârșit	X / Y	Lungime segment (** (m)
6	287.525,543 394.664,749	7	287.524,646 394.673,25	8.548
7	287.524,646 394.673,25	8	287.523,673 394.682,444	9.245
8	287.523,673 394.682,444	9	287.522,609 394.689,938	7.569
9	287.522,609 394.689,938	10	287.487,074 394.674,484	38.749
10	287.487,074 394.674,484	11	287.440,726 394.651,596	51.692
11	287.440,726 394.651,596	1	287.388,106 394.625,439	58.763

** Lungimile segmentelor sunt determinate în planul de proiecție Stereo 70 și sunt rotunjite la 1 milimetru.

*** Distanța dintre puncte este formată din segmente cumulate ce sunt mai mici decât valoarea 1 milimetru.

**DATE DESPRE IMOBILUL NR. 792**

Oficiul de Cadastru și Publicitate Imobiliară CARAS-SEVERIN
Biroul de Cadastru și Publicitate Imobiliară Caransebes

A. Partea I. Descrierea imobilului

TEREN Extravilan

Adresa: Jud. Caraș-Severin

Nr. Crt	Nr cadastral Nr. topografic	Suprafața* (mp)	Observații / Referințe
A1		2.420	Sector cadastral:48 Teren neimprijmit;

B. Partea II. Proprietari și acte

Inscrieri privitoare la dreptul de proprietate și alte drepturi reale		Referințe
157 / 20/04/2023		
Act Normativ nr. 7, din 13/03/1996 emis de Parlamentul Romaniei;		
B1	Intabulare, drept de PROPRIETATE, dobandit prin Lege, cota actuala 1/1 1) NEIDENTIFICAT NEIDENTIFICAT	A1
Act Normativ nr. 7, din 13/03/1996 emis de Parlamentul Romaniei (Adeverinta nr. 1248/10.04.2023, emisa de Primaria Comunei Cornea);		
B2	Se noteaza posesia factica in favoarea lui 1) LAZARESCU ION	A1

C. Partea III. SARCINI .

Inscrieri privind dezmembramintele dreptului de proprietate, drepturi reale de garanție și sarcini	Referințe
NU SUNT	

Anexa Nr. 1 La Partea I

Teren

Nr cadastral	Suprafața (mp)*	Observații / Referințe
	2.420	

* Suprafața este determinată în planul de proiecție Stereo 70.



Date referitoare la teren

Crt	Categorie folosință	Intravilan	Suprafața (mp)	Tarla	Parcelă	Nr. topo	Observații / Referințe
1	arabil	NU	2.420	-	-	-	Bucetina, Nr. Cad. Partial 1474, din planul cadastral 1:2880, editia 1874 - Cuptoare

Lungime Segmente

1) Valorile lungimilor segmentelor sunt obținute din proiecție în plan.

Punct început	X / Y	Punct sfârșit	X / Y	Lungime segment (** (m)
1	287.413,59 394.610,901	2	287.397,694 394.603,142	17.688
2	287.397,694 394.603,142	3	287.400,999 394.593,843	9.869
3	287.400,999 394.593,843	4	287.435,27 394.601,418	35.098
4	287.435,27 394.601,418	5	287.444,858 394.604,194	9.981
5	287.444,858 394.604,194	6	287.469,487 394.618,742	28.605

Punct început	X / Y	Punct sfârșit	X / Y	Lungime segment (** (m)
6	287.469,487 394.618,742	7	287.481,432 394.624,181	13.125
7	287.481,432 394.624,181	8	287.494,172 394.629,982	13.998
8	287.494,172 394.629,982	9	287.503,442 394.634,77	10.434
9	287.503,442 394.634,77	10	287.527,888 394.648,202	27.894
10	287.527,888 394.648,202	11	287.525,543 394.664,749	16.713
11	287.525,543 394.664,749	12	287.476,847 394.642,808	53.411
12	287.476,847 394.642,808	13	287.445,827 394.627,067	34.786
13	287.445,827 394.627,067	1	287.413,59 394.610,901	36.063

** Lungimile segmentelor sunt determinate în planul de proiecție Stereo 70 și sunt rotunjite la 1 milimetru.

*** Distanța dintre puncte este formată din segmente cumulate ce sunt mai mici decât valoarea 1 milimetru.

**DATE DESPRE IMOBILUL NR. 793**

Oficiul de Cadastru și Publicitate Imobiliară CARAS-SEVERIN
Biroul de Cadastru și Publicitate Imobiliară Caransebes

A. Partea I. Descrierea imobilului

TEREN Extravilan

Adresa: Jud. Caraș-Severin

Nr. Crt	Nr cadastral Nr. topografic	Suprafața* (mp)	Observații / Referințe
A1		4.121	Sector cadastral:48 Teren neimprijmit;

B. Partea II. Proprietari și acte

Inscrieri privitoare la dreptul de proprietate și alte drepturi reale		Referințe
179 / 20/04/2023		
Act Normativ nr. 7, din 13/03/1996 emis de Parlamentul Romaniei;		
B1	Intabulare, drept de PROPRIETATE, dobandit prin Lege, cota actuala 1/1 1) NEIDENTIFICAT NEIDENTIFICAT	A1
Act Normativ nr. 7, din 13/03/1996 emis de Parlamentul Romaniei (Adeverinta nr. 974/30.03.2023, emisa de Primaria Comunei Cornea);		
B2	Se noteaza posesia factica in favoarea lui 1) CRISTESCU PAVEL	A1

C. Partea III. SARCINI .

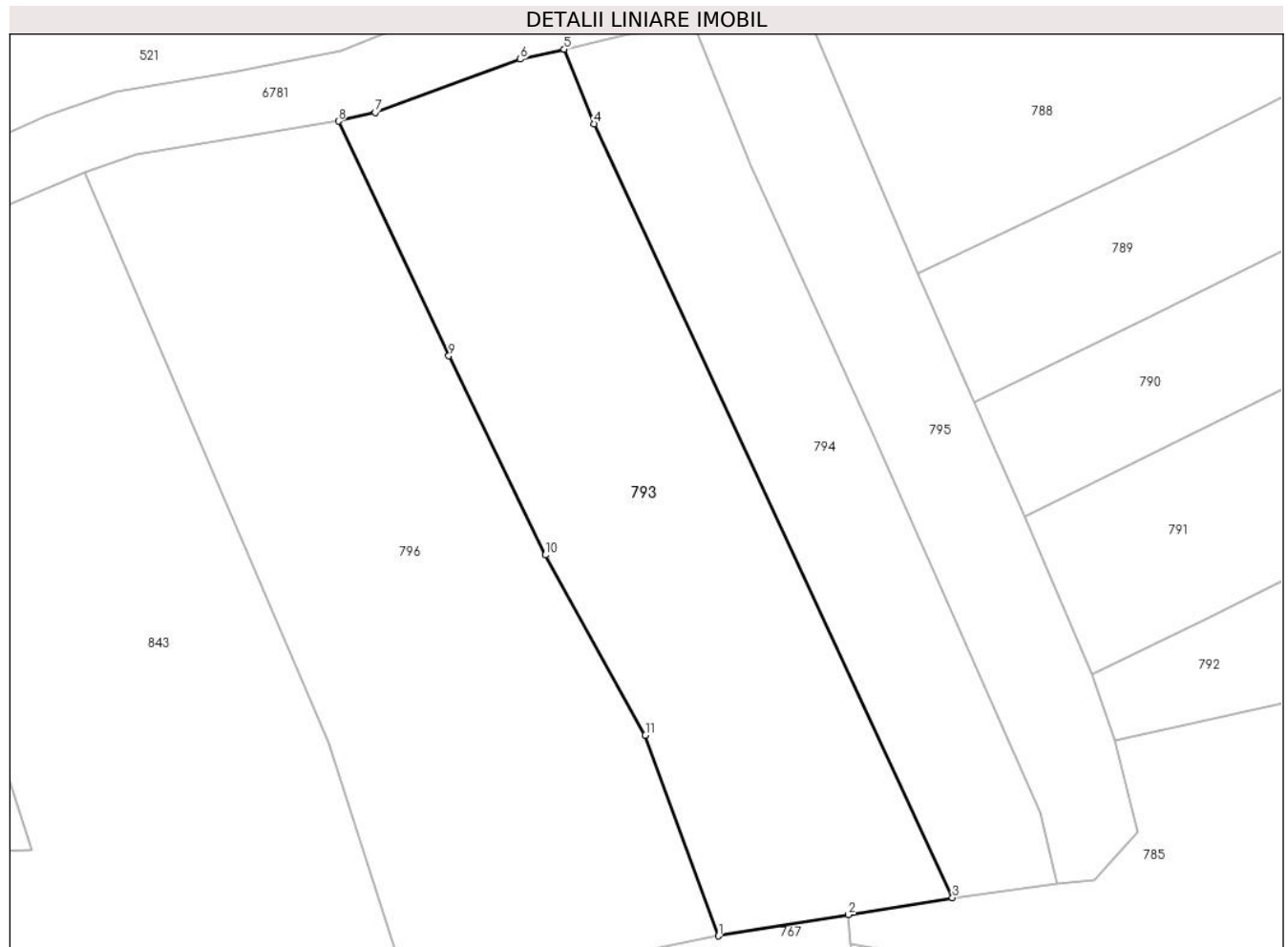
Inscrieri privind dezmembramintele dreptului de proprietate, drepturi reale de garanție și sarcini	Referințe
NU SUNT	

Anexa Nr. 1 La Partea I

Teren

Nr cadastral	Suprafața (mp)*	Observații / Referințe
	4.121	

* Suprafața este determinată în planul de proiecție Stereo 70.



Date referitoare la teren

Crt	Categorie folosință	Intravilan	Suprafața (mp)	Tarla	Parcelă	Nr. topo	Observații / Referințe
1	arabil	NU	3.121	-	-	-	Bucetina, Nr. Cad. Partial 810, din planul cadastral 1:2880, editia 1874 - Cuptoare
2	faneata	NU	1.000	-	-	-	Bucetina, Nr. Cad. Partial 810, din planul cadastral 1:2880, editia 1874 - Cuptoare

Lungime Segmente

1) Valorile lungimilor segmentelor sunt obținute din proiecție în plan.

Punct început	X / Y	Punct sfârșit	X / Y	Lungime segment (** (m))
1	287.344,794 394.566,169	2	287.363,176 394.569,168	18.624
2	287.363,176 394.569,168	3	287.377,911 394.571,569	14.93
3	287.377,911 394.571,569	4	287.327,158 394.681,088	120.707

Punct început	X / Y	Punct sfârşit	X / Y	Lungime segment (** (m)
4	287.327,158 394.681,088	5	287.322,911 394.691,655	11.388
5	287.322,911 394.691,655	6	287.316,721 394.690,238	6.35
6	287.316,721 394.690,238	7	287.296,172 394.682,694	21.89
7	287.296,172 394.682,694	8	287.290,951 394.681,468	5.363
8	287.290,951 394.681,468	9	287.306,572 394.648,255	36.703
9	287.306,572 394.648,255	10	287.320,263 394.620,078	31.327
10	287.320,263 394.620,078	11	287.334,422 394.594,58	29.165
11	287.334,422 394.594,58	1	287.344,794 394.566,169	30.245

** Lungimile segmentelor sunt determinate în planul de proiecție Stereo 70 și sunt rotunjite la 1 milimetru.

*** Distanța dintre puncte este formată din segmente cumulate ce sunt mai mici decât valoarea 1 milimetru.

**DATE DESPRE IMOBILUL NR. 794**

Oficiul de Cadastru și Publicitate Imobiliară CARAS-SEVERIN
Biroul de Cadastru și Publicitate Imobiliară Caransebes

A. Partea I. Descrierea imobilului

TEREN Extravilan

Adresa: Jud. Caraș-Severin

Nr. Crt	Nr cadastral Nr. topografic	Suprafața* (mp)	Observații / Referințe
A1		2.273	Sector cadastral:48 Teren neimprijmit;

B. Partea II. Proprietari și acte

Inscrieri privitoare la dreptul de proprietate și alte drepturi reale		Referințe
178 / 20/04/2023		
Act Normativ nr. 7, din 13/03/1996 emis de Parlamentul Romaniei;		
B1	Intabulare, drept de PROPRIETATE, dobandit prin Lege, cota actuala 1/1 1) NEIDENTIFICAT NEIDENTIFICAT	A1
Act Normativ nr. 7, din 13/03/1996 emis de Parlamentul Romaniei (Adeverinta nr. 973/30.03.2023, emisa de Primaria Comunei Cornea);		
B2	Se noteaza posesia factica in favoarea lui 1) JUCA FILIP	A1

C. Partea III. SARCINI .

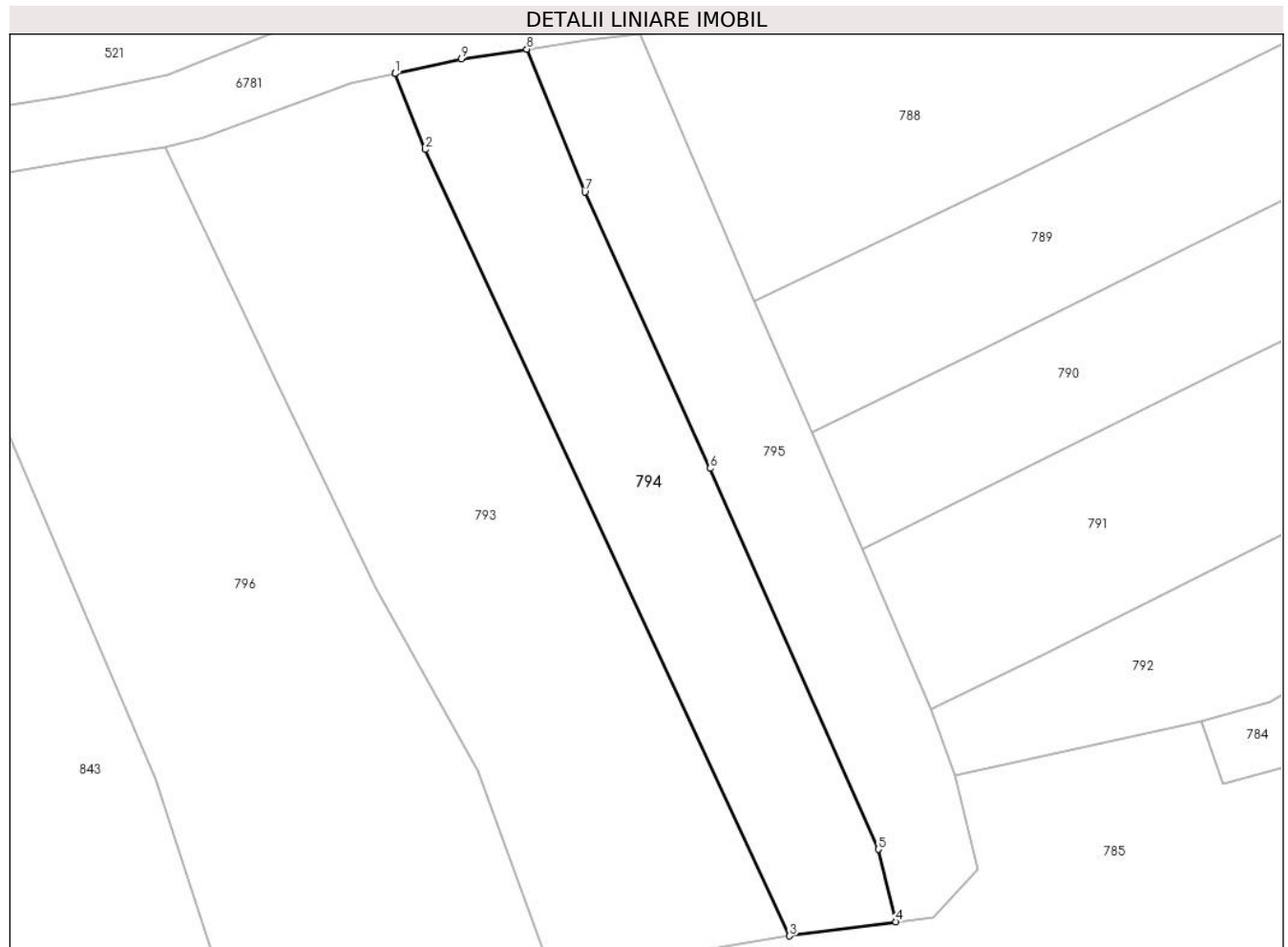
Inscrieri privind dezmembramintele dreptului de proprietate, drepturi reale de garanție și sarcini	Referințe
NU SUNT	

Anexa Nr. 1 La Partea I

Teren

Nr cadastral	Suprafața (mp)*	Observații / Referințe
	2.273	

* Suprafața este determinată în planul de proiecție Stereo 70.



Date referitoare la teren

Crt	Categorie folosință	Intravilan	Suprafața (mp)	Tarla	Parcelă	Nr. topo	Observații / Referințe
1	faneata	NU	1.273	-	-	-	Bucetina, Nr. Cad. Partial 810, din planul cadastral 1:2880, editia 1874 - Cuptoare
2	livada	NU	1.000	-	-	-	Bucetina, Nr. Cad. Partial 810, din planul cadastral 1:2880, editia 1874 - Cuptoare

Lungime Segmente

1) Valorile lungimilor segmentelor sunt obținute din proiecție în plan.

Punct început	X / Y	Punct sfârșit	X / Y	Lungime segment (** (m)
1	287.322,911 394.691,655	2	287.327,158 394.681,088	11.388
2	287.327,158 394.681,088	3	287.377,911 394.571,569	120.707
3	287.377,911 394.571,569	4	287.392,744 394.573,533	14.962

Punct început	X / Y	Punct sfârșit	X / Y	Lungime segment (** (m)
4	287.392,744 394.573,533	5	287.390,289 394.583,624	10.385
5	287.390,289 394.583,624	6	287.366,829 394.636,675	58.007
6	287.366,829 394.636,675	7	287.349,381 394.675,173	42.267
7	287.349,381 394.675,173	8	287.341,281 394.695,057	21.47
8	287.341,281 394.695,057	9	287.332,183 394.693,738	9.193
9	287.332,183 394.693,738	10	287.322,922 394.691,659	9.491
10	287.322,922 394.691,659	1	287.322,911 394.691,655	0.012

** Lungimile segmentelor sunt determinate în planul de proiecție Stereo 70 și sunt rotunjite la 1 milimetru.

*** Distanța dintre puncte este formată din segmente cumulate ce sunt mai mici decât valoarea 1 milimetru.

**DATE DESPRE IMOBILUL NR. 795**

Oficiul de Cadastru și Publicitate Imobiliară CARAS-SEVERIN
Biroul de Cadastru și Publicitate Imobiliară Caransebes

A. Partea I. Descrierea imobilului

TEREN Extravilan

Adresa: Jud. Caraș-Severin

Nr. Crt	Nr cadastral Nr. topografic	Suprafața* (mp)	Observații / Referințe
A1		1.932	Sector cadastral:48 Teren neimprijmit;

B. Partea II. Proprietari și acte

Inscrieri privitoare la dreptul de proprietate și alte drepturi reale		Referințe
177 / 20/04/2023		
Act Normativ nr. 7, din 13/03/1996 emis de Parlamentul Romaniei;		
B1	Intabulare, drept de PROPRIETATE, dobandit prin Lege, cota actuala 1/1 1) NEIDENTIFICAT NEIDENTIFICAT	A1
Act Normativ nr. 7, din 13/03/1996 emis de Parlamentul Romaniei (Adeverinta nr. 972/30.03.2023, emisa de Primaria Comunei Cornea);		
B2	Se noteaza posesia factica in favoarea lui 1) STOLOJESCU LUCA	A1

C. Partea III. SARCINI .

Inscrieri privind dezmembramintele dreptului de proprietate, drepturi reale de garanție și sarcini	Referințe
NU SUNT	

Anexa Nr. 1 La Partea I

Teren

Nr cadastral	Suprafața (mp)*	Observații / Referințe
	1.932	

* Suprafața este determinată în planul de proiecție Stereo 70.



Date referitoare la teren

Crt	Categorie folosință	Intra vilan	Suprafața (mp)	Tarla	Parcelă	Nr. topo	Observații / Referințe
1	faneata	NU	100	-	-	-	Bucetina, Nr. Cad. Partial 810, din planul cadastral 1:2880, editia 1874 - Cuptoare
2	arabil	NU	1.832	-	-	-	Bucetina, Nr. Cad. Partial 810, din planul cadastral 1:2880, editia 1874 - Cuptoare

Lungime Segmente

1) Valorile lungimilor segmentelor sunt obținute din proiecție în plan.

Punct început	X / Y	Punct sfârșit	X / Y	Lungime segment (** (m)
1	287.390,289 394.583,624	2	287.392,744 394.573,533	10.385
2	287.392,744 394.573,533	3	287.397,996 394.574,13	5.286
3	287.397,996 394.574,13	4	287.404,153 394.580,869	9.127

Punct început	X / Y	Punct sfârşit	X / Y	Lungime segment (** (m)
4	287.404,153 394.580,869	5	287.400,999 394.593,843	13.352
5	287.400,999 394.593,843	6	287.397,694 394.603,142	9.869
6	287.397,694 394.603,142	7	287.388,106 394.625,439	24.271
7	287.388,106 394.625,439	8	287.381,023 394.641,762	17.793
8	287.381,023 394.641,762	9	287.372,977 394.659,885	19.829
9	287.372,977 394.659,885	10	287.357,04 394.697,242	40.615
10	287.357,04 394.697,242	11	287.349,717 394.696,328	7.379
11	287.349,717 394.696,328	12	287.341,281 394.695,057	8.532
12	287.341,281 394.695,057	13	287.349,381 394.675,173	21.47
13	287.349,381 394.675,173	14	287.366,829 394.636,675	42.267
14	287.366,829 394.636,675	1	287.390,289 394.583,624	58.007

** Lungimile segmentelor sunt determinate în planul de proiecţie Stereo 70 şi sunt rotunjite la 1 milimetru.

*** Distanţa dintre puncte este formată din segmente cumulate ce sunt mai mici decât valoarea 1 milimetru.

**DATE DESPRE IMOBILUL NR. 796**

Oficiul de Cadastru și Publicitate Imobiliară CARAS-SEVERIN
Biroul de Cadastru și Publicitate Imobiliară Caransebes

A. Partea I. Descrierea imobilului

TEREN Extravilan

Adresa: Jud. Caraș-Severin

Nr. Crt	Nr cadastral Nr. topografic	Suprafața* (mp)	Observații / Referințe
A1		4.980	Sector cadastral:48 Teren neimprijmit;

B. Partea II. Proprietari și acte

Inscrieri privitoare la dreptul de proprietate și alte drepturi reale		Referințe
180 / 20/04/2023		
Act Normativ nr. 7, din 13/03/1996 emis de Parlamentul Romaniei;		
B1	Intabulare, drept de PROPRIETATE, dobandit prin Lege, cota actuala 1/1 1) NEIDENTIFICAT NEIDENTIFICAT	A1
Act Normativ nr. 7, din 13/03/1996 emis de Parlamentul Romaniei (Adeverinta nr. 1833/03.05.2023, emisa de Primaria Comunei Cornea);		
B2	Se noteaza posesia factica in favoarea lui 1) ILIESCU FLOAREA	A1

C. Partea III. SARCINI .

Inscrieri privind dezmembramintele dreptului de proprietate, drepturi reale de garanție și sarcini	Referințe
NU SUNT	

Anexa Nr. 1 La Partea I

Teren

Nr cadastral	Suprafața (mp)*	Observații / Referințe
	4.980	

* Suprafața este determinată în planul de proiecție Stereo 70.



Date referitoare la teren

Crt	Categorie folosință	Intravilan	Suprafața (mp)	Tarla	Parcelă	Nr. topo	Observații / Referințe
1	faneata	NU	4.980	-	-	-	Bucetina, Nr. Cad. Partial 811, din planul cadastral 1:2880, editia 1874 - Cuptoare

Lungime Segmente

1) Valorile lungimilor segmentelor sunt obținute din proiecție în plan.

Punct început	X / Y	Punct sfârșit	X / Y	Lungime segment (** (m)
1	287.300,974 394.558,117	2	287.322,458 394.561,558	21.758
2	287.322,458 394.561,558	3	287.344,794 394.566,169	22.807
3	287.344,794 394.566,169	4	287.334,422 394.594,58	30.245
4	287.334,422 394.594,58	5	287.320,263 394.620,078	29.165
5	287.320,263 394.620,078	6	287.306,572 394.648,255	31.327

Punct început	X / Y	Punct sfârşit	X / Y	Lungime segment (** (m)
6	287.306,572 394.648,255	7	287.290,951 394.681,468	36.703
7	287.290,951 394.681,468	8	287.279,857 394.679,722	11.231
8	287.279,857 394.679,722	9	287.262,392 394.676,848	17.701
9	287.262,392 394.676,848	10	287.254,984 394.674,18	7.874
10	287.254,984 394.674,18	11	287.289,545 394.593,464	87.803
11	287.289,545 394.593,464	1	287.300,974 394.558,117	37.149

** Lungimile segmentelor sunt determinate în planul de proiecție Stereo 70 și sunt rotunjite la 1 milimetru.

*** Distanța dintre puncte este formată din segmente cumulate ce sunt mai mici decât valoarea 1 milimetru.

**DATE DESPRE IMOBILUL NR. 797**

Oficiul de Cadastru și Publicitate Imobiliară CARAS-SEVERIN
Biroul de Cadastru și Publicitate Imobiliară Caransebes

A. Partea I. Descrierea imobilului

TEREN Extravilan

Adresa: Jud. Caraș-Severin

Nr. Crt	Nr cadastral Nr. topografic	Suprafața* (mp)	Observații / Referințe
A1		2.533	Sector cadastral:48 Teren neimprijmit;

B. Partea II. Proprietari și acte

Inscrieri privitoare la dreptul de proprietate și alte drepturi reale		Referințe
182 / 20/04/2023		
Act Normativ nr. 7, din 13/03/1996 emis de Parlamentul Romaniei;		
B1	Intabulare, drept de PROPRIETATE, dobandit prin Lege, cota actuala 1/1 1) NEIDENTIFICAT NEIDENTIFICAT	A1
Act Normativ nr. 7, din 13/03/1996 emis de Parlamentul Romaniei (Adeverinta nr. 975/30.03.2023, emisa de Primaria Comunei Cornea);		
B2	Se noteaza posesia factica in favoarea lui 1) VASILESCU PAVEL	A1

C. Partea III. SARCINI .

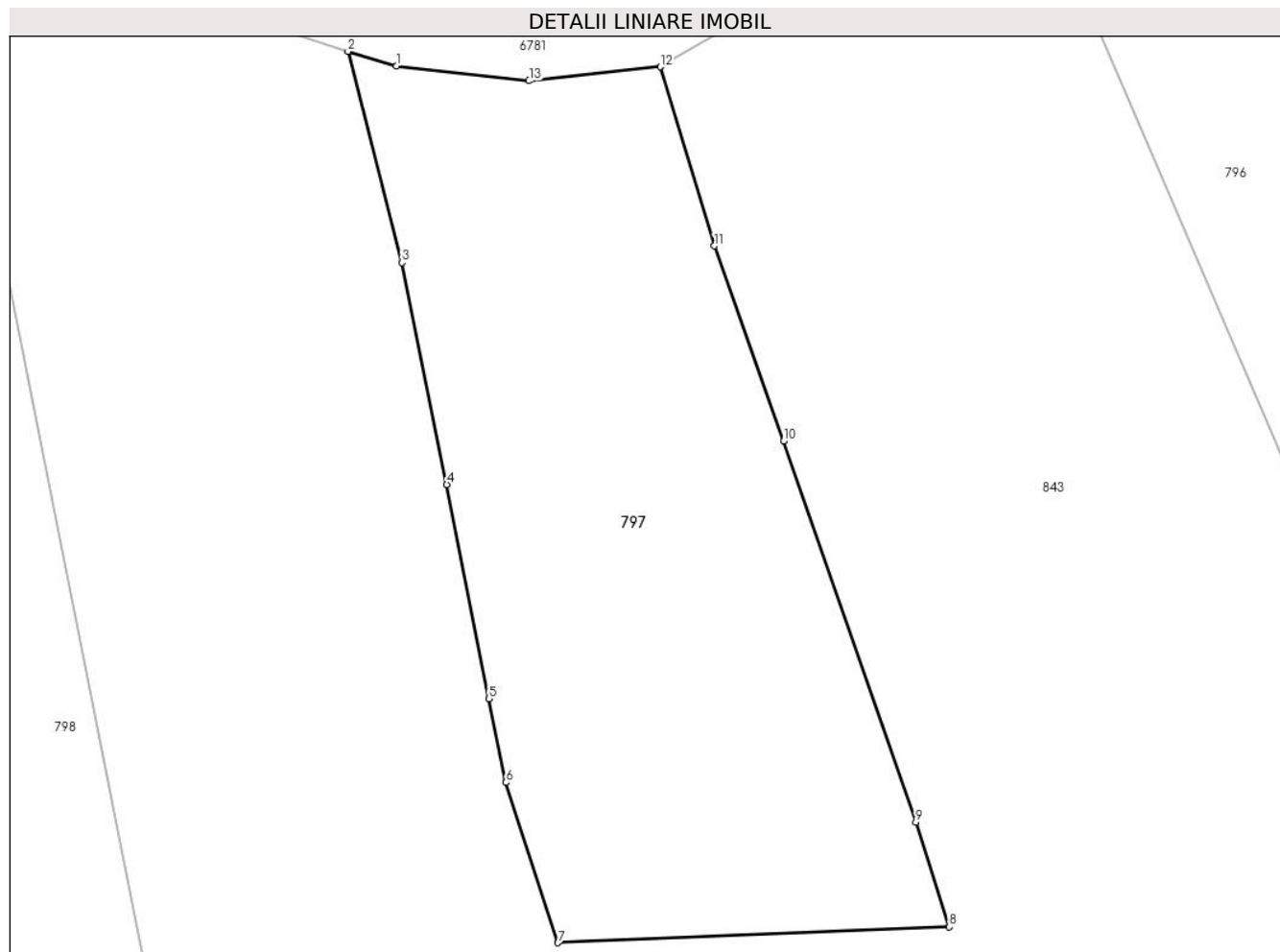
Inscrieri privind dezmembramintele dreptului de proprietate, drepturi reale de garanție și sarcini	Referințe
NU SUNT	

Anexa Nr. 1 La Partea I

Teren

Nr cadastral	Suprafața (mp)*	Observații / Referințe
	2.533	

* Suprafața este determinată în planul de proiecție Stereo 70.



Date referitoare la teren

Crt	Categorie folosință	Intravilan	Suprafața (mp)	Tarla	Parcelă	Nr. topo	Observații / Referințe
1	livada	NU	2.533	-	-	-	Bucetina, Nr. Cad. 814, din planul cadastral 1:2880, editia 1874 - Cuptoare

Lungime Segmente

1) Valorile lungimilor segmentelor sunt obținute din proiecție în plan.

Punct început	X / Y	Punct sfârșit	X / Y	Lungime segment (** (m)
1	287.197,129 394.656,652	2	287.192,728 394.657,985	4.598
2	287.192,728 394.657,985	3	287.197,639 394.638,788	19.815
3	287.197,639 394.638,788	4	287.201,721 394.618,607	20.59
4	287.201,721 394.618,607	5	287.205,542 394.599,154	19.825
5	287.205,542 394.599,154	6	287.207,112 394.591,513	7.801

Punct început	X / Y	Punct sfârșit	X / Y	Lungime segment (** (m)
6	287.207,112 394.591,513	7	287.211,839 394.576,953	15.308
7	287.211,839 394.576,953	8	287.247,459 394.578,392	35.649
8	287.247,459 394.578,392	9	287.244,411 394.587,928	10.011
9	287.244,411 394.587,928	10	287.232,367 394.622,576	36.682
10	287.232,367 394.622,576	11	287.226,077 394.640,306	18.813
11	287.226,077 394.640,306	12	287.221,152 394.656,585	17.008
12	287.221,152 394.656,585	13	287.209,206 394.655,308	12.014
13	287.209,206 394.655,308	1	287.197,129 394.656,652	12.151

** Lungimile segmentelor sunt determinate în planul de proiecție Stereo 70 și sunt rotunjite la 1 milimetru.

*** Distanța dintre puncte este formată din segmente cumulate ce sunt mai mici decât valoarea 1 milimetru.

**DATE DESPRE IMOBILUL NR. 798**

Oficiul de Cadastru și Publicitate Imobiliară CARAS-SEVERIN
Biroul de Cadastru și Publicitate Imobiliară Caransebes

A. Partea I. Descrierea imobilului

TEREN Extravilan

Adresa: Jud. Caraș-Severin

Nr. Crt	Nr cadastral Nr. topografic	Suprafața* (mp)	Observații / Referințe
A1		2.836	Sector cadastral:48 Teren neimprijmit;

B. Partea II. Proprietari și acte

Inscrieri privitoare la dreptul de proprietate și alte drepturi reale		Referințe
183 / 20/04/2023		
Act Normativ nr. 7, din 13/03/1996 emis de Parlamentul Romaniei;		
B1	Intabulare, drept de PROPRIETATE, dobandit prin Lege, cota actuala 1/1 1) NEIDENTIFICAT NEIDENTIFICAT	A1
Act Normativ nr. 7, din 13/03/1996 emis de Parlamentul Romaniei (Adeverinta nr. 1832/03.05.2023, emisa de Primaria Comunei Cornea);		
B2	Se noteaza posesia factica in favoarea lui 1) ORZESCU GHEORGHE	A1

C. Partea III. SARCINI .

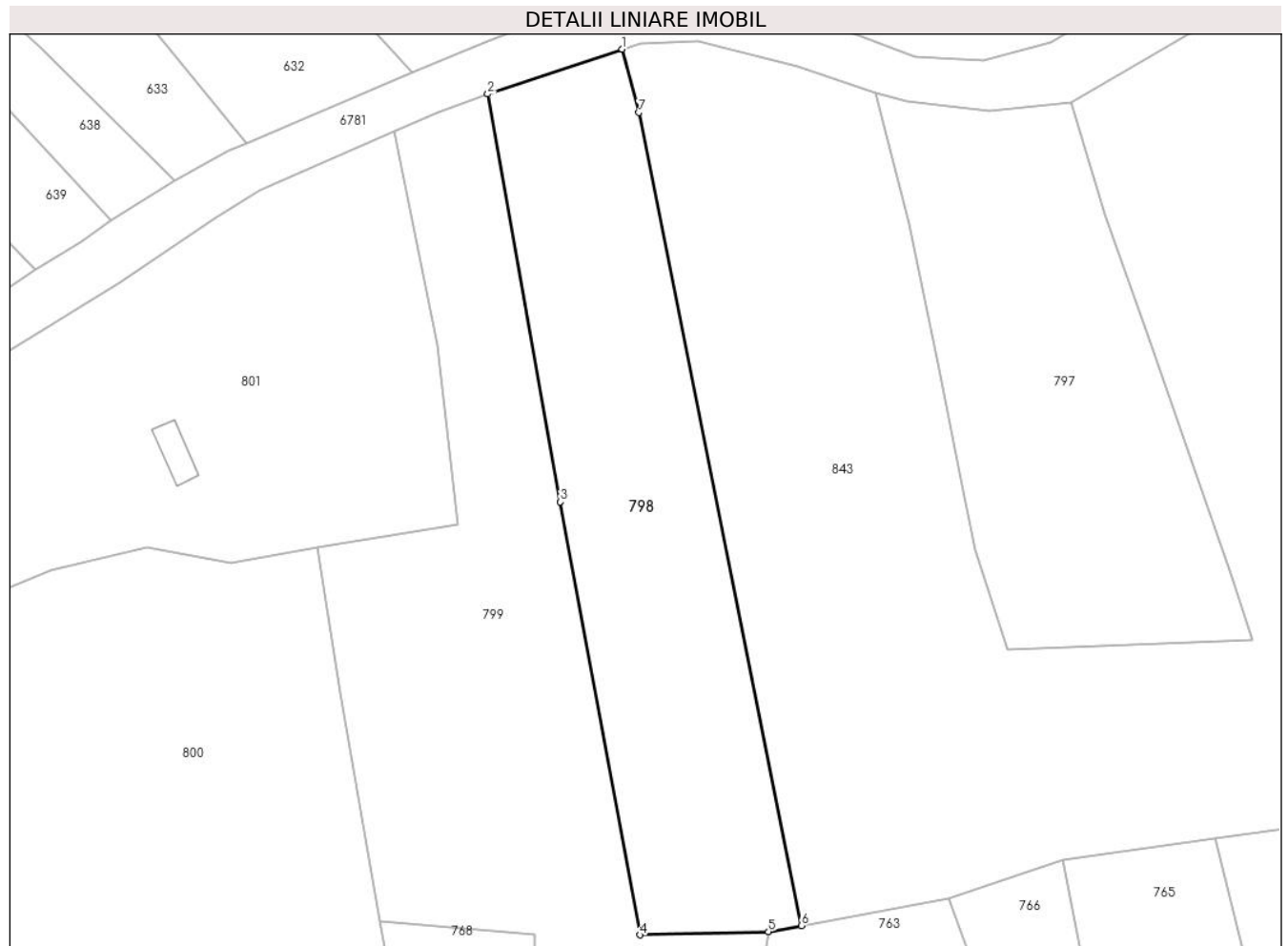
Inscrieri privind dezmembramintele dreptului de proprietate, drepturi reale de garanție și sarcini	Referințe
NU SUNT	

Anexa Nr. 1 La Partea I

Teren

Nr cadastral	Suprafața (mp)*	Observații / Referințe
	2.836	

* Suprafața este determinată în planul de proiecție Stereo 70.



Date referitoare la teren

Crt	Categorie folosință	Intravilan	Suprafața (mp)	Tarla	Parcelă	Nr. topo	Observații / Referințe
1	faneata	NU	2.836	-	-	-	Bucetina, Nr. Cad. Partial 815; Partial 816, din planul cadastral 1:2880, editia 1874 - Cuptoare

Lungime Segmente

1) Valorile lungimilor segmentelor sunt obținute din proiecție în plan.

Punct început	X / Y	Punct sfârșit	X / Y	Lungime segment (** (m)
1	287.155,772 394.664,262	2	287.136,198 394.657,747	20.629
2	287.136,198 394.657,747	3	287.146,763 394.598,433	60.247
3	287.146,763 394.598,433	4	287.158,382 394.535,467	64.029
4	287.158,382 394.535,467	5	287.177,074 394.535,96	18.698
5	287.177,074 394.535,96	6	287.181,84 394.536,821	4.844

Punct început	X / Y	Punct sfârşit	X / Y	Lungime segment (** (m)
6	287.181,84 394.536,821	7	287.158,21 394.655,06	120.578
7	287.158,21 394.655,06	1	287.155,772 394.664,262	9.519

** Lungimile segmentelor sunt determinate în planul de proiecţie Stereo 70 şi sunt rotunjite la 1 milimetru.

*** Distanţa dintre puncte este formată din segmente cumulate ce sunt mai mici decât valoarea 1 milimetru.

**DATE DESPRE IMOBILUL NR. 799**

Oficiul de Cadastru și Publicitate Imobiliară CARAS-SEVERIN
Biroul de Cadastru și Publicitate Imobiliară Caransebes

A. Partea I. Descrierea imobilului

TEREN Extravilan

Adresa: Jud. Caraș-Severin

Nr. Crt	Nr cadastral Nr. topografic	Suprafața* (mp)	Observații / Referințe
A1		5.782	Sector cadastral:48 Teren neimprijmit;

B. Partea II. Proprietari și acte

Inscrieri privitoare la dreptul de proprietate și alte drepturi reale		Referințe
184 / 20/04/2023		
Act Normativ nr. 7, din 13/03/1996 emis de Parlamentul Romaniei;		
B1	Intabulare, drept de PROPRIETATE, dobandit prin Lege, cota actuala 1/1 1) NEIDENTIFICAT NEIDENTIFICAT	A1
Act Normativ nr. 7, din 13/03/1996 emis de Parlamentul Romaniei (Adeverinta nr. 1831/03.05.2023, emisa de Primaria Comunei Cornea);		
B2	Se noteaza posesia factica in favoarea lui 1) JURESCU ION	A1

C. Partea III. SARCINI .

Inscrieri privind dezmembramintele dreptului de proprietate, drepturi reale de garanție și sarcini	Referințe
NU SUNT	

Anexa Nr. 1 La Partea I

Teren

Nr cadastral	Suprafața (mp)*	Observații / Referințe
	5.782	

* Suprafața este determinată în planul de proiecție Stereo 70.



Date referitoare la teren

Crt	Categorie folosință	Intravilan	Suprafața (mp)	Tarla	Parcelă	Nr. topo	Observații / Referințe
1	faneata	NU	5.782	-	-	-	Bucetina, Nr. Cad. 817; Partial 818; Partial 819; Partial 820; Partial 821, din planul cadastral 1:2880 editia 1874 - Cuptoare

Lungime Segmente

1) Valorile lungimilor segmentelor sunt obținute din proiecție în plan.

Punct început	X / Y	Punct sfârșit	X / Y	Lungime segment (** (m)
1	287.146,763 394.598,433	2	287.136,198 394.657,747	60.247
2	287.136,198 394.657,747	3	287.129,079 394.655,166	7.572
3	287.129,079 394.655,166	4	287.122,563 394.652,262	7.134
4	287.122,563 394.652,262	5	287.128,858 394.621,216	31.678

Punct început	X / Y	Punct sfârșit	X / Y	Lungime segment (** (m)
5	287.128,858 394.621,216	6	287.131,849 394.595,091	26.296
6	287.131,849 394.595,091	7	287.111,434 394.591,831	20.674
7	287.111,434 394.591,831	8	287.114,695 394.570,755	21.327
8	287.114,695 394.570,755	9	287.120,404 394.537,366	33.873
9	287.120,404 394.537,366	10	287.142,944 394.535,58	22.61
10	287.142,944 394.535,58	11	287.143,783 394.501,461	34.13
11	287.143,783 394.501,461	12	287.151,388 394.467,346	34.952
12	287.151,388 394.467,346	13	287.160,127 394.437,493	31.107
13	287.160,127 394.437,493	14	287.188,276 394.439,248	28.203
14	287.188,276 394.439,248	15	287.169,868 394.495,576	59.26
15	287.169,868 394.495,576	16	287.177,074 394.535,96	41.022
16	287.177,074 394.535,96	17	287.158,382 394.535,467	18.698
17	287.158,382 394.535,467	1	287.146,763 394.598,433	64.029

** Lungimile segmentelor sunt determinate în planul de proiecție Stereo 70 și sunt rotunjite la 1 milimetru.

*** Distanța dintre puncte este formată din segmente cumulate ce sunt mai mici decât valoarea 1 milimetru.

**DATE DESPRE IMOBILUL NR. 800**

Oficiul de Cadastru și Publicitate Imobiliară CARAS-SEVERIN
Biroul de Cadastru și Publicitate Imobiliară Caransebes

A. Partea I. Descrierea imobilului

TEREN Extravilan

Adresa: Jud. Caraș-Severin

Nr. Crt	Nr cadastral Nr. topografic	Suprafața* (mp)	Observații / Referințe
A1		9.911	Sector cadastral:48 Teren neimprijmit;

B. Partea II. Proprietari și acte

Inscrieri privitoare la dreptul de proprietate și alte drepturi reale		Referințe
255 / 21/04/2023		
Act Normativ nr. 7, din 13/03/1996 emis de Parlamentul Romaniei;		
B1	Intabulare, drept de PROPRIETATE, dobandit prin Lege, cota actuala 1/1 1) NEIDENTIFICAT NEIDENTIFICAT	A1
Act Normativ nr. 7, din 13/03/1996 emis de Parlamentul Romaniei (Adeverinta nr. 977/30.03.2023, emisa de Primaria Comunei Cornea);		
B2	Se noteaza posesia factica in favoarea lui 1) OLARIU MOISE	A1

C. Partea III. SARCINI .

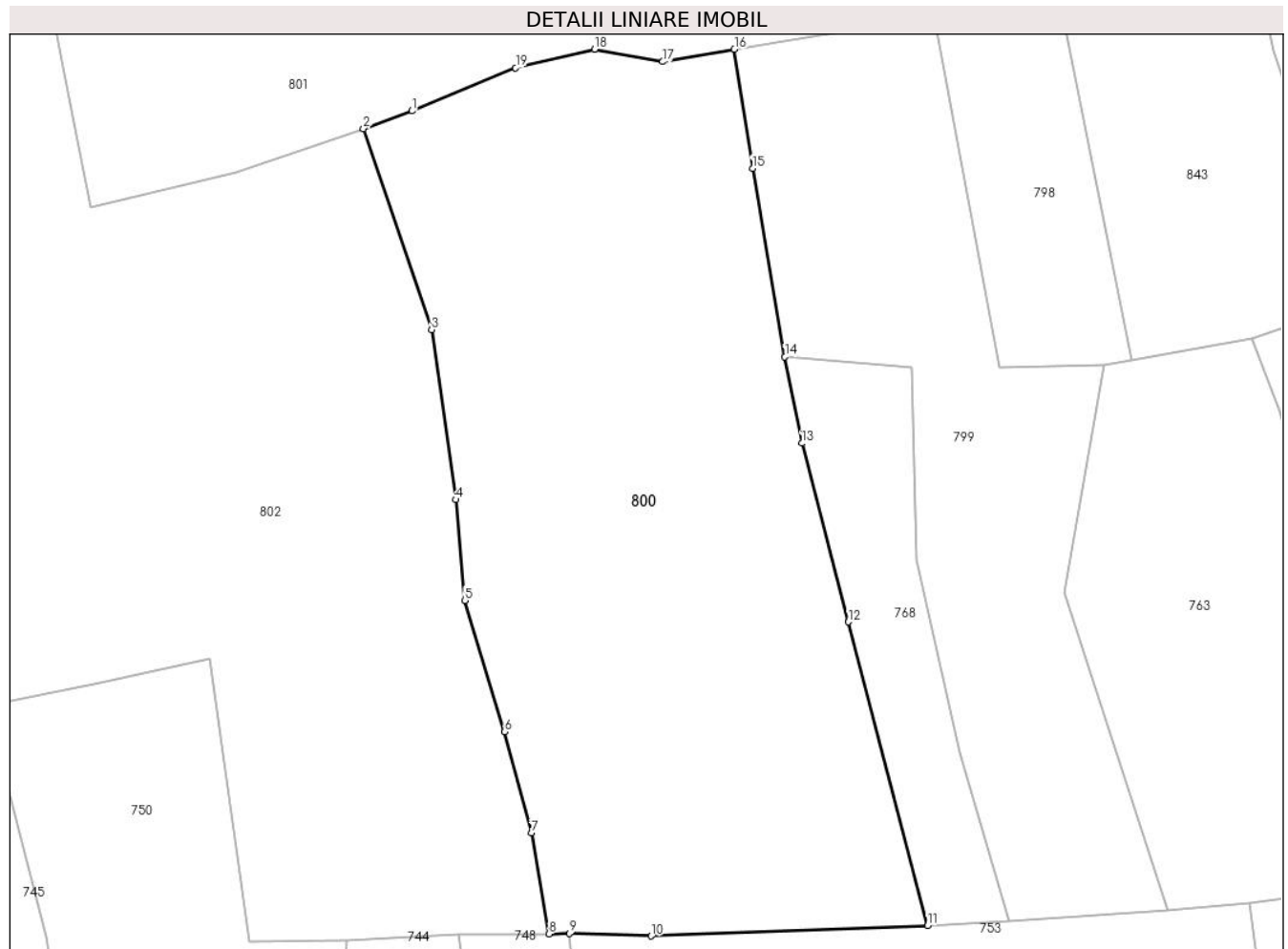
Inscrieri privind dezmembramintele dreptului de proprietate, drepturi reale de garanție și sarcini	Referințe
NU SUNT	

Anexa Nr. 1 La Partea I

Teren

Nr cadastral	Suprafața (mp)*	Observații / Referințe
	9.911	

* Suprafața este determinată în planul de proiecție Stereo 70.



Date referitoare la teren

Crt	Categorie folosință	Intravilan	Suprafața (mp)	Tarla	Parcelă	Nr. topo	Observații / Referințe
1	arabil	NU	3.500	-	-	-	Bucetina, Nr. Cad. Partial 824; 825, din planul cadastral 1:2880, editia 1874 - Cuptoare
2	faneata	NU	6.411	-	-	-	Bucetina, Nr. Cad. Partial 824; 825, din planul cadastral 1:2880, editia 1874 - Cuptoare

Lungime Segmente

1) Valorile lungimilor segmentelor sunt obținute din proiecție în plan.

Punct început	X / Y	Punct sfârșit	X / Y	Lungime segment (** (m)
1	287.054,313 394.580,904	2	287.045,681 394.577,779	9.18
2	287.045,681 394.577,779	3	287.057,771 394.542,162	37.613
3	287.057,771 394.542,162	4	287.062,048 394.512,069	30.395

Punct început	X / Y	Punct sfârşit	X / Y	Lungime segment (** (m)
4	287.062,048 394.512,069	5	287.063,682 394.494,229	17.915
5	287.063,682 394.494,229	6	287.070,706 394.470,965	24.301
6	287.070,706 394.470,965	7	287.075,449 394.453,049	18.533
7	287.075,449 394.453,049	8	287.078,6 394.435,147	18.178
8	287.078,6 394.435,147	9	287.082,17 394.435,234	3.57
9	287.082,17 394.435,234	10	287.096,689 394.434,792	14.526
10	287.096,689 394.434,792	11	287.145,694 394.436,617	49.039
11	287.145,694 394.436,617	12	287.131,673 394.490,399	55.579
12	287.131,673 394.490,399	13	287.123,431 394.522,057	32.714
13	287.123,431 394.522,057	14	287.120,404 394.537,366	15.606
14	287.120,404 394.537,366	15	287.114,695 394.570,755	33.873
15	287.114,695 394.570,755	16	287.111,434 394.591,831	21.327
16	287.111,434 394.591,831	17	287.098,74 394.589,634	12.883
17	287.098,74 394.589,634	18	287.086,662 394.591,808	12.272
18	287.086,662 394.591,808	19	287.072,671 394.588,538	14.368
19	287.072,671 394.588,538	1	287.054,313 394.580,904	19.882

** Lungimile segmentelor sunt determinate în planul de proiecţie Stereo 70 şi sunt rotunjite la 1 milimetru.

*** Distanţa dintre puncte este formată din segmente cumulate ce sunt mai mici decât valoarea 1 milimetru.

**DATE DESPRE IMOBILUL NR. 801**

Oficiul de Cadastru și Publicitate Imobiliară CARAS-SEVERIN
Biroul de Cadastru și Publicitate Imobiliară Caransebes

A. Partea I. Descrierea imobilului

TEREN Extravilan

Nr. CF vechi:1162-Cuptoare

Adresa: Jud. Caraș-Severin

Nr. Crt	Nr cadastral Nr. topografic	Suprafața* (mp)	Observații / Referințe
A1		5.385	Sector cadastral:48 Teren neimprijmit;

Construcții

Crt	Nr cadastral Nr. topografic	Adresa	Observații / Referințe
A1.1		Jud. Caraș-Severin	Nr. niveluri:1; S. construita la sol:32 mp; Anexa P

B. Partea II. Proprietari și acte

Inscrieri privitoare la dreptul de proprietate și alte drepturi reale	Referințe
14949 / 06/08/2008	
Act Notarial nr. 230, din 01/01/2008 emis de BNP (certificat de mostenitor);	
B1	Intabulare, drept de PROPRIETATE, dobandit prin Succesiune, cota actuala 976/5385 1) VASILESCU PAVEL
	A1
249 / 21/04/2023	
Act Normativ nr. 7, din 13/03/1996 emis de Parlamentul Romaniei;	
B2	Intabulare, drept de PROPRIETATE, dobandit prin Lege, cota actuala 4409/5385 1) NEIDENTIFICAT NEIDENTIFICAT
	A1
Act Normativ nr. 7, din 13/03/1996 emis de Parlamentul Romaniei (Adeverinta nr. 976/30.03.2023, emisa de Primaria Comunei Cornea);	
B3	Intabulare, drept de PROPRIETATE, dobandit prin Lege, cota actuala 1/1 1) VASILESCU PAVEL
	A1.1
B4	Se noteaza posesia factica pe suprafata de 4409 mp in favoarea lui 1) VASILESCU PAVEL
	A1

C. Partea III. SARCINI .

Inscrieri privind dezmembramintele dreptului de proprietate, drepturi reale de garanție și sarcini	Referințe
NU SUNT	

Anexa Nr. 1 La Partea I

Teren

Nr cadastral	Suprafața (mp)*	Observații / Referințe
	5.385	

* Suprafața este determinată în planul de proiecție Stereo 70.



Date referitoare la teren

Crt	Categorie folosință	Intravilan	Suprafața (mp)	Tarla	Parcelă	Nr. topo	Observații / Referințe
1	curți constructii	NU	50	-	-	159	Bucetina, Nr. Cad. 826; 827, din planul cadastral 1:2880, editia 1874 - Cuptoare, Diferenta de suprafata se regaseste la ID 524
2	faneata	NU	1.500	-	-	159	Bucetina, Nr. Cad. 826; 827, din planul cadastral 1:2880, editia 1874 - Cuptoare, Diferenta de suprafata se regaseste la ID 524
3	arabil	NU	3.835	-	-	159	Bucetina, Nr. Cad. 826; 827, din planul cadastral 1:2880, editia 1874 - Cuptoare, Diferenta de suprafata se regaseste la ID 524

Date referitoare la construcții

Crt	Număr	Destinație construcție	Supraf. (mp)	Situație juridică	Observații / Referințe
A1.1		construcții anexa	32	Cu acte	Nr. niveluri:1; S. construita la sol:32 mp; Anexa p

Lungime Segmente

1) Valorile lungimilor segmentelor sunt obținute din proiecție în plan.

Punct început	X / Y	Punct sfârșit	X / Y	Lungime segment (** (m)
1	287.023,089 394.570,016	2	287.045,681 394.577,779	23.889
3	287.054,313 394.580,904	4	287.072,671 394.588,538	19.882
5	287.086,662 394.591,808	6	287.098,74 394.589,634	12.272
7	287.111,434 394.591,831	8	287.131,849 394.595,091	20.674
9	287.128,858 394.621,216	10	287.122,563 394.652,262	31.678
11	287.103,006 394.643,776	12	287.096,594 394.639,69	7.603
13	287.082,491 394.630,308	14	287.063,444 394.618,568	22.374
15	287.049,966 394.611,492	16	287.040,889 394.607,534	9.902
17	287.029,827 394.604,058	18	287.008,774 394.601,884	21.165
19	286.990,312 394.599,903	20	286.993,281 394.584,2	15.981
21	286.997,252 394.563,767	1	287.023,089 394.570,016	26.582

Punct început	X / Y	Punct sfârșit	X / Y	Lungime segment (** (m)
2	287.045,681 394.577,779	3	287.054,313 394.580,904	9.18
4	287.072,671 394.588,538	5	287.086,662 394.591,808	14.368
6	287.098,74 394.589,634	7	287.111,434 394.591,831	12.883
8	287.131,849 394.595,091	9	287.128,858 394.621,216	26.296
10	287.122,563 394.652,262	11	287.103,006 394.643,776	21.319
12	287.096,594 394.639,69	13	287.082,491 394.630,308	16.939
14	287.063,444 394.618,568	15	287.049,966 394.611,492	15.223
16	287.040,889 394.607,534	17	287.029,827 394.604,058	11.595
18	287.008,774 394.601,884	19	286.990,312 394.599,903	18.568
20	286.993,281 394.584,2	21	286.997,252 394.563,767	20.815

** Lungimile segmentelor sunt determinate în planul de proiecție Stereo 70 și sunt rotunjite la 1 milimetru.

*** Distanța dintre puncte este formată din segmente cumulate ce sunt mai mici decât valoarea 1 milimetru.

**DATE DESPRE IMOBILUL NR. 802**

Oficiul de Cadastru și Publicitate Imobiliară CARAS-SEVERIN
Biroul de Cadastru și Publicitate Imobiliară Caransebes

A. Partea I. Descrierea imobilului

TEREN Extravilan

Adresa: Jud. Caraș-Severin

Nr. Crt	Nr cadastral Nr. topografic	Suprafața* (mp)	Observații / Referințe
A1		11.540	Sector cadastral:48 Teren neimprijmit;

B. Partea II. Proprietari și acte

Inscrieri privitoare la dreptul de proprietate și alte drepturi reale		Referințe
256 / 21/04/2023		
Act Normativ nr. 7, din 13/03/1996 emis de Parlamentul Romaniei;		
B1	Intabulare, drept de PROPRIETATE, dobandit prin Lege, cota actuala 1/1 1) NEIDENTIFICAT NEIDENTIFICAT	A1
Act Normativ nr. 7, din 13/03/1996 emis de Parlamentul Romaniei (Adeverinta nr.978/30.03.2023 emisa de Primaria Comunei Cornea);		
B2	Se noteaza posesia factica in favoarea lui 1) LOZICI ANA	A1

C. Partea III. SARCINI .

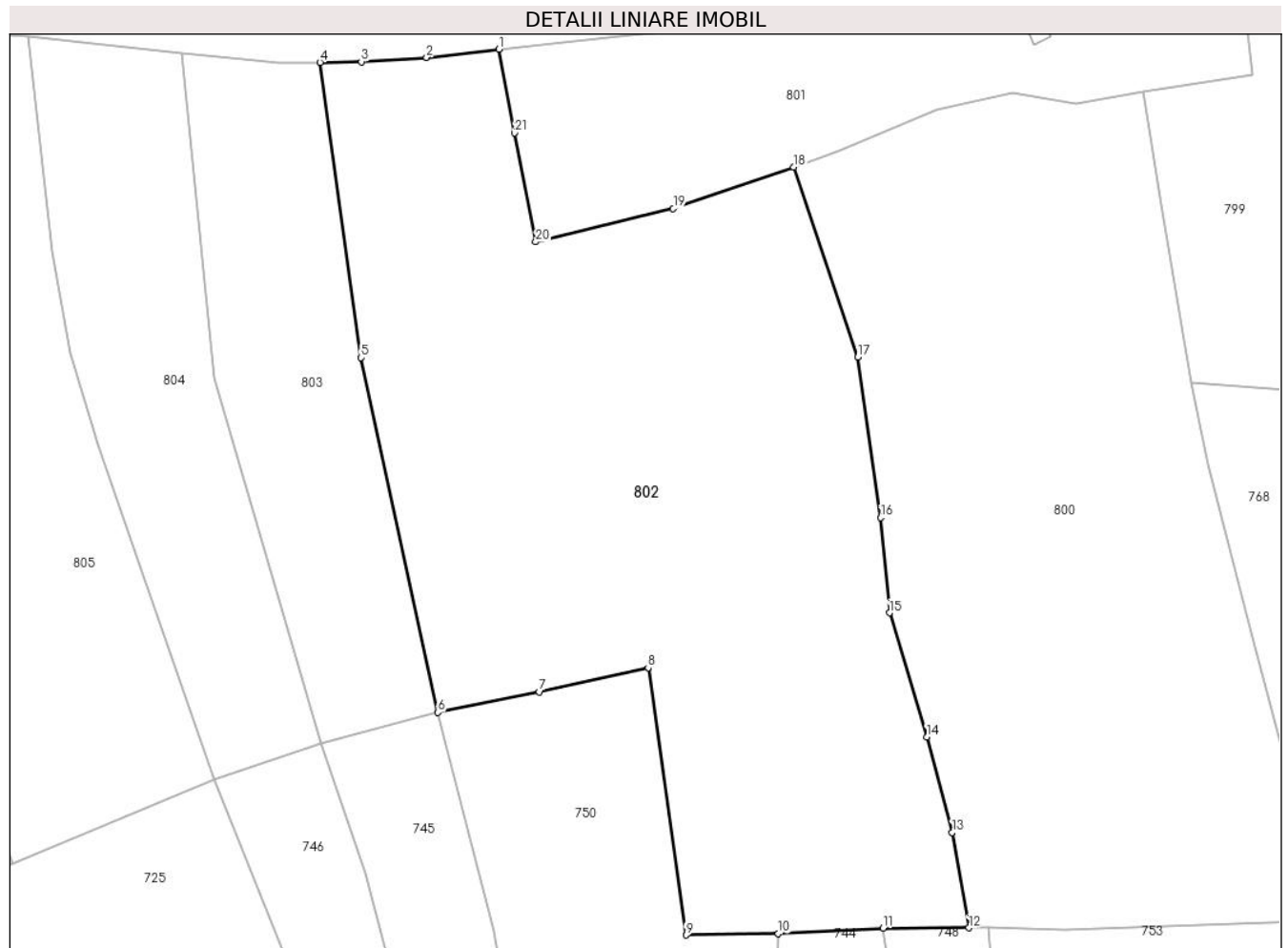
Inscrieri privind dezmembramintele dreptului de proprietate, drepturi reale de garanție și sarcini	Referințe
NU SUNT	

Anexa Nr. 1 La Partea I

Teren

Nr cadastral	Suprafața (mp)*	Observații / Referințe
	11.540	

* Suprafața este determinată în planul de proiecție Stereo 70.



Date referitoare la teren

Crt	Categorie folosință	Intravilan	Suprafața (mp)	Tarla	Parcelă	Nr. topo	Observații / Referințe
1	arabil	NU	3.500	-	-	-	Bucetina, Nr. Cad. 828; 829; Partial 823; Partial 824; Partial 825, din planul cadastral 1:2880, editia 1874 - Cuptoare
2	faneata	NU	8.040	-	-	-	Bucetina, Nr. Cad. 828; 829; Partial 823; Partial 824; Partial 825, din planul cadastral 1:2880, editia 1874 - Cuptoare

Lungime Segmente

1) Valorile lungimilor segmentelor sunt obținute din proiecție în plan.

Punct început	X / Y	Punct sfârșit	X / Y	Lungime segment (** (m)
1	286.990,312 394.599,903	2	286.976,771 394.598,358	13.628
3	286.964,52 394.597,554	4	286.956,778 394.597,42	7.744

Punct început	X / Y	Punct sfârșit	X / Y	Lungime segment (** (m)
2	286.976,771 394.598,358	3	286.964,52 394.597,554	12.277
4	286.956,778 394.597,42	5	286.964,469 394.542,065	55.886

Punct început	X / Y	Punct sfârșit	X / Y	Lungime segment (** (m)
5	286.964,469 394.542,065	6	286.978,885 394.475,563	68.047
7	286.997,95 394.479,396	8	287.018,371 394.483,934	20.92
9	287.025,475 394.433,812	10	287.042,81 394.434,056	17.337
11	287.062,497 394.435,116	12	287.078,6 394.435,147	16.103
13	287.075,449 394.453,049	14	287.070,706 394.470,965	18.533
15	287.063,682 394.494,229	16	287.062,048 394.512,069	17.915
17	287.057,771 394.542,162	18	287.045,681 394.577,779	37.613
19	287.023,089 394.570,016	20	286.997,252 394.563,767	26.582
21	286.993,281 394.584,2	1	286.990,312 394.599,903	15.981

Punct început	X / Y	Punct sfârșit	X / Y	Lungime segment (** (m)
6	286.978,885 394.475,563	7	286.997,95 394.479,396	19.446
8	287.018,371 394.483,934	9	287.025,475 394.433,812	50.623
10	287.042,81 394.434,056	11	287.062,497 394.435,116	19.716
12	287.078,6 394.435,147	13	287.075,449 394.453,049	18.178
14	287.070,706 394.470,965	15	287.063,682 394.494,229	24.301
16	287.062,048 394.512,069	17	287.057,771 394.542,162	30.395
18	287.045,681 394.577,779	19	287.023,089 394.570,016	23.889
20	286.997,252 394.563,767	21	286.993,281 394.584,2	20.815

** Lungimile segmentelor sunt determinate în planul de proiecție Stereo 70 și sunt rotunjite la 1 milimetru.

*** Distanța dintre puncte este formată din segmente cumulate ce sunt mai mici decât valoarea 1 milimetru.

**DATE DESPRE IMOBILUL NR. 803**

Oficiul de Cadastru și Publicitate Imobiliară CARAS-SEVERIN
Biroul de Cadastru și Publicitate Imobiliară Caransebes

A. Partea I. Descrierea imobilului

TEREN Extravilan

Adresa: Jud. Caraș-Severin

Nr. Crt	Nr cadastral Nr. topografic	Suprafața* (mp)	Observații / Referințe
A1		3.319	Sector cadastral:48 Teren neimprijmit;

B. Partea II. Proprietari și acte

Inscrieri privitoare la dreptul de proprietate și alte drepturi reale	Referințe
272 / 21/04/2023	
Act Normativ nr. 7, din 13/03/1996 emis de Parlamentul Romaniei;	
B1	A1
Intabulare, drept de PROPRIETATE, dobandit prin Lege, cota actuala 1/1 1) NEIDENTIFICAT NEIDENTIFICAT	
Act Normativ nr. 7, din 13/03/1996 emis de Parlamentul Romaniei (Adeverinta nr. 1263/10.04.2023, emisa de Primaria Comunei Cornea);	
B2	A1
Se noteaza posesia factica in favoarea lui 1) ILIESCU SILVIA	

C. Partea III. SARCINI .

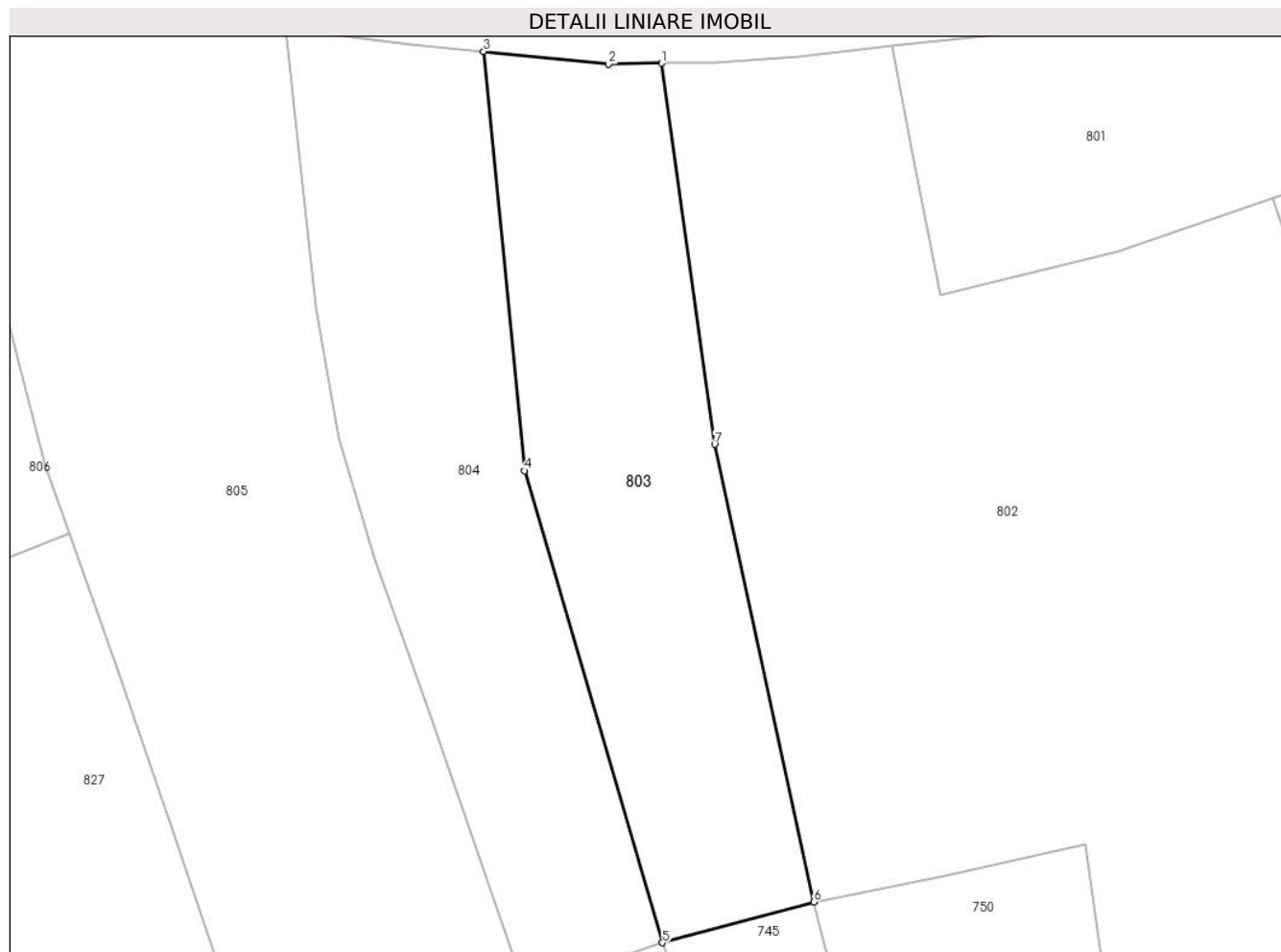
Inscrieri privind dezmembramintele dreptului de proprietate, drepturi reale de garanție și sarcini	Referințe
NU SUNT	

Anexa Nr. 1 La Partea I

Teren

Nr cadastral	Suprafața (mp)*	Observații / Referințe
	3.319	

* Suprafața este determinată în planul de proiecție Stereo 70.



Date referitoare la teren

Crt	Categorie folosință	Intravilan	Suprafața (mp)	Tarla	Parcelă	Nr. topo	Observații / Referințe
1	faneata	NU	3.319	-	-	-	Bucetina, Nr. Cad. Partial 830; Partial 831, din planul cadastral 1:2880, editia 1874 - Cuptoare

Lungime Segmente

1) Valorile lungimilor segmentelor sunt obținute din proiecție în plan.

Punct început	X / Y	Punct sfârșit	X / Y	Lungime segment (** (m)
1	286.956,778 394.597,42	2	286.949,035 394.597,286	7.744
2	286.949,035 394.597,286	3	286.930,876 394.599,146	18.254
3	286.930,876 394.599,146	4	286.936,782 394.538,223	61.209
4	286.936,782 394.538,223	5	286.956,881 394.469,642	71.465
5	286.956,881 394.469,642	6	286.978,885 394.475,563	22.786

Punct început	X / Y	Punct sfârșit	X / Y	Lungime segment (** (m)
6	286.978,885 394.475,563	7	286.964,469 394.542,065	68.047
7	286.964,469 394.542,065	1	286.956,778 394.597,42	55.886

** Lungimile segmentelor sunt determinate în planul de proiecție Stereo 70 și sunt rotunjite la 1 milimetru.

*** Distanța dintre puncte este formată din segmente cumulate ce sunt mai mici decât valoarea 1 milimetru.

**DATE DESPRE IMOBILUL NR. 804**

Oficiul de Cadastru și Publicitate Imobiliară CARAS-SEVERIN
Biroul de Cadastru și Publicitate Imobiliară Caransebes

A. Partea I. Descrierea imobilului

TEREN Extravilan

Adresa: Jud. Caraș-Severin

Nr. Crt	Nr cadastral Nr. topografic	Suprafața* (mp)	Observații / Referințe
A1		3.469	Sector cadastral:48 Teren neimpregmuit;

B. Partea II. Proprietari și acte

Inscrieri privitoare la dreptul de proprietate și alte drepturi reale		Referințe
273 / 21/04/2023		
Act Normativ nr. 7, din 13/03/1996 emis de Parlamentul Romaniei;		
B1	Intabulare, drept de PROPRIETATE, dobandit prin Lege, cota actuala 1/1 1) NEIDENTIFICAT NEIDENTIFICAT	A1
Act Normativ nr. 7, din 13/03/1996 emis de Parlamentul Romaniei (Adeverinta nr. 979/30.03.2023, emisa de Primaria Comunei Cornea);		
B2	Se noteaza posesia factica in favoarea lui 1) TREGOVAN GIGEL-MARIUS	A1

C. Partea III. SARCINI .

Inscrieri privind dezmembramintele dreptului de proprietate, drepturi reale de garanție și sarcini	Referințe
NU SUNT	

Anexa Nr. 1 La Partea I

Teren

Nr cadastral	Suprafața (mp)*	Observații / Referințe
	3.469	

* Suprafața este determinată în planul de proiecție Stereo 70.



Date referitoare la teren

Crt	Categorie folosință	Intravilan	Suprafața (mp)	Tarla	Parcelă	Nr. topo	Observații / Referințe
1	faneata	NU	3.469	-	-	-	Bucetina, Nr. Cad. Partial 830; Partial 831, din planul cadastral 1:2880, editia 1874 - Cuptoare

Lungime Segmente

1) Valorile lungimilor segmentelor sunt obținute din proiecție în plan.

Punct început	X / Y	Punct sfârșit	X / Y	Lungime segment (** (m)
1	286.936,944 394.462,891	2	286.956,881 394.469,642	21.049
2	286.956,881 394.469,642	3	286.936,782 394.538,223	71.465
3	286.936,782 394.538,223	4	286.930,876 394.599,146	61.209
4	286.930,876 394.599,146	5	286.920,426 394.600,216	10.505
5	286.920,426 394.600,216	6	286.902,048 394.602,374	18.504

Punct început	X / Y	Punct sfârșit	X / Y	Lungime segment (** (m)
6	286.902,048 394.602,374	7	286.906,426 394.562,052	40.559
7	286.906,426 394.562,052	8	286.909,868 394.542,925	19.434
8	286.909,868 394.542,925	9	286.914,963 394.525,833	17.835
9	286.914,963 394.525,833	10	286.923,114 394.502,493	24.723
10	286.923,114 394.502,493	1	286.936,944 394.462,891	41.947

** Lungimile segmentelor sunt determinate în planul de proiecție Stereo 70 și sunt rotunjite la 1 milimetru.

*** Distanța dintre puncte este formată din segmente cumulate ce sunt mai mici decât valoarea 1 milimetru.

**DATE DESPRE IMOBILUL NR. 805**

Oficiul de Cadastru și Publicitate Imobiliară CARAS-SEVERIN
Biroul de Cadastru și Publicitate Imobiliară Caransebes

A. Partea I. Descrierea imobilului

TEREN Extravilan

Adresa: Jud. Caraș-Severin

Nr. Crt	Nr cadastral Nr. topografic	Suprafața* (mp)	Observații / Referințe
A1		6.655	Sector cadastral:48 Teren neimprijmit;

B. Partea II. Proprietari și acte

Inscrieri privitoare la dreptul de proprietate și alte drepturi reale		Referințe
274 / 21/04/2023		
Act Normativ nr. 7, din 13/03/1996 emis de Parlamentul Romaniei;		
B1	Intabulare, drept de PROPRIETATE, dobandit prin Lege, cota actuala 1/1 1) NEIDENTIFICAT NEIDENTIFICAT	A1
Act Normativ nr. 7, din 13/03/1996 emis de Parlamentul Romaniei (Adeverinta nr. 980/30.03.2023, emisa de Primaria Comunei Cornea);		
B2	Se noteaza posesia factica in favoarea lui 1) CRISTESCU GHEORGHE	A1

C. Partea III. SARCINI .

Inscrieri privind dezmembramintele dreptului de proprietate, drepturi reale de garanție și sarcini	Referințe
NU SUNT	

Anexa Nr. 1 La Partea I

Teren

Nr cadastral	Suprafața (mp)*	Observații / Referințe
	6.655	

* Suprafața este determinată în planul de proiecție Stereo 70.



Date referitoare la teren

Crt	Categorie folosință	Intravilan	Suprafața (mp)	Tarla	Parcelă	Nr. topo	Observații / Referințe
1	faneata	NU	6.655	-	-	-	Bucetina, Nr. Cad. 832; 833; 834, din planul cadastral 1:2880, editia 1874 - Cuptoare

Lungime Segmente

1) Valorile lungimilor segmentelor sunt obținute din proiecție în plan.

Punct început	X / Y	Punct sfârșit	X / Y	Lungime segment (** (m)
1	286.898,936 394.447,165	2	286.936,944 394.462,891	41.133
2	286.936,944 394.462,891	3	286.923,114 394.502,493	41.947
3	286.923,114 394.502,493	4	286.914,963 394.525,833	24.723
4	286.914,963 394.525,833	5	286.909,868 394.542,925	17.835
5	286.909,868 394.542,925	6	286.906,426 394.562,052	19.434

Punct început	X / Y	Punct sfârșit	X / Y	Lungime segment (** (m)
6	286.906,426 394.562,052	7	286.902,048 394.602,374	40.559
7	286.902,048 394.602,374	8	286.887,716 394.603,135	14.352
8	286.887,716 394.603,135	9	286.873,735 394.603,637	13.991
9	286.873,735 394.603,637	10	286.859,374 394.604,356	14.379
10	286.859,374 394.604,356	11	286.850,51 394.604,963	8.885
11	286.850,51 394.604,963	12	286.862,239 394.558,073	48.335
12	286.862,239 394.558,073	13	286.867,088 394.539,027	19.654
13	286.867,088 394.539,027	14	286.870,617 394.529,136	10.502
14	286.870,617 394.529,136	15	286.877,501 394.509,844	20.483
15	286.877,501 394.509,844	16	286.885,606 394.486,144	25.048
16	286.885,606 394.486,144	1	286.898,936 394.447,165	41.195

** Lungimile segmentelor sunt determinate în planul de proiecție Stereo 70 și sunt rotunjite la 1 milimetru.

*** Distanța dintre puncte este formată din segmente cumulate ce sunt mai mici decât valoarea 1 milimetru.

**DATE DESPRE IMOBILUL NR. 806**

Oficiul de Cadastru și Publicitate Imobiliară CARAS-SEVERIN
Biroul de Cadastru și Publicitate Imobiliară Caransebes

A. Partea I. Descrierea imobilului

TEREN Extravilan

Nr. CF vechi:63-Cuptoare

Adresa: Jud. Caraș-Severin

Nr. Crt	Nr cadastral Nr. topografic	Suprafața* (mp)	Observații / Referințe
A1		2.165	Sector cadastral:48 Teren neimprijmit;

B. Partea II. Proprietari și acte

Inscrieri privitoare la dreptul de proprietate și alte drepturi reale		Referințe
276 / 21/04/2023		
Act Normativ nr. 7, din 13/03/1996 emis de Parlamentul Romaniei;		
B1	Intabulare, drept de PROPRIETATE, dobandit prin Lege, cota actuala 1/1 1) NEIDENTIFICAT NEIDENTIFICAT	A1
Act Normativ nr. 7, din 13/03/1996 emis de Parlamentul Romaniei (Adeverinta nr. 1252/10.04.2023, emisa de Primaria Comunei Cornea);		
B2	Se noteaza posesia factica in favoarea lui 1) STOLOJESCU LENUTA	A1

C. Partea III. SARCINI .

Inscrieri privind dezmembramintele dreptului de proprietate, drepturi reale de garanție și sarcini	Referințe
NU SUNT	

Anexa Nr. 1 La Partea I

Teren

Nr cadastral	Suprafața (mp)*	Observații / Referințe
	2.165	

* Suprafața este determinată în planul de proiecție Stereo 70.



Date referitoare la teren

Crt	Categorie folosință	Intravilan	Suprafața (mp)	Tarla	Parcelă	Nr. topo	Observații / Referințe
1	faneata	NU	2.165	-	-	28	Bucetina, Nr. Cad. Partial 838, din planul cadastral 1:2880, editia 1874 - Cuptoare

Lungime Segmente

1) Valorile lungimilor segmentelor sunt obținute din proiecție în plan.

Punct început	X / Y	Punct sfârșit	X / Y	Lungime segment (** (m)
1	286.870,617 394.529,136	2	286.867,088 394.539,027	10.502
2	286.867,088 394.539,027	3	286.862,239 394.558,073	19.654
3	286.862,239 394.558,073	4	286.850,51 394.604,963	48.335
4	286.850,51 394.604,963	5	286.842,339 394.606,102	8.25
5	286.842,339 394.606,102	6	286.828,45 394.608,455	14.087

Punct început	X / Y	Punct sfârșit	X / Y	Lungime segment (** (m)
6	286.828,45 394.608,455	7	286.820,83 394.609,731	7.726
7	286.820,83 394.609,731	8	286.832,997 394.567,622	43.832
8	286.832,997 394.567,622	9	286.849,184 394.520,81	49.531
9	286.849,184 394.520,81	1	286.870,617 394.529,136	22.993

** Lungimile segmentelor sunt determinate în planul de proiecție Stereo 70 și sunt rotunjite la 1 milimetru.

*** Distanța dintre puncte este formată din segmente cumulate ce sunt mai mici decât valoarea 1 milimetru.

**DATE DESPRE IMOBILUL NR. 807**

Oficiul de Cadastru și Publicitate Imobiliară CARAS-SEVERIN
Biroul de Cadastru și Publicitate Imobiliară Caransebes

A. Partea I. Descrierea imobilului

TEREN Extravilan

Adresa: Jud. Caraș-Severin

Nr. Crt	Nr cadastral Nr. topografic	Suprafața* (mp)	Observații / Referințe
A1		2.551	Sector cadastral:48 Teren neimprijmit;

B. Partea II. Proprietari și acte

Inscrieri privitoare la dreptul de proprietate și alte drepturi reale		Referințe
277 / 21/04/2023		
Act Normativ nr. 7, din 13/03/1996 emis de Parlamentul Romaniei;		
B1	Intabulare, drept de PROPRIETATE, dobandit prin Lege, cota actuala 1/1 1) NEIDENTIFICAT NEIDENTIFICAT	A1
Act Normativ nr. 7, din 13/03/1996 emis de Parlamentul Romaniei (Adeverinta nr.1256/10.04.2023, emisa de Primaria Comunei Cornea);		
B2	Se noteaza posesia factica in favoarea lui 1) GALESCU MARIA	A1

C. Partea III. SARCINI .

Inscrieri privind dezmembramintele dreptului de proprietate, drepturi reale de garanție și sarcini	Referințe
NU SUNT	

Anexa Nr. 1 La Partea I

Teren

Nr cadastral	Suprafața (mp)*	Observații / Referințe
	2.551	

* Suprafața este determinată în planul de proiecție Stereo 70.



Date referitoare la teren

Crt	Categorie folosință	Intra vilan	Suprafața (mp)	Tarla	Parcelă	Nr. topo	Observații / Referințe
1	faneata	NU	2.551	-	-	-	Bucetina, Nr. Cad. Partial 838, din planul cadastral 1:2880, editia 1874 - Cuptoare

Lungime Segmente

1) Valorile lungimilor segmentelor sunt obținute din proiecție în plan.

Punct început	X / Y	Punct sfârșit	X / Y	Lungime segment (** (m)
1	286.816,228 394.535,942	2	286.826,113 394.511,849	26.042
2	286.826,113 394.511,849	3	286.849,184 394.520,81	24.75
3	286.849,184 394.520,81	4	286.832,997 394.567,622	49.531
4	286.832,997 394.567,622	5	286.820,83 394.609,731	43.832
5	286.820,83 394.609,731	6	286.811,096 394.611,361	9.869

Punct început	X / Y	Punct sfârşit	X / Y	Lungime segment (** (m)
6	286.811,096 394.611,361	7	286.794,206 394.611,908	16.899
7	286.794,206 394.611,908	8	286.804,555 394.572,95	40.309
8	286.804,555 394.572,95	1	286.816,228 394.535,942	38.805

** Lungimile segmentelor sunt determinate în planul de proiecţie Stereo 70 şi sunt rotunjite la 1 milimetru.

*** Distanţa dintre puncte este formată din segmente cumulate ce sunt mai mici decât valoarea 1 milimetru.

**DATE DESPRE IMOBILUL NR. 808**

Oficiul de Cadastru și Publicitate Imobiliară CARAS-SEVERIN
Biroul de Cadastru și Publicitate Imobiliară Caransebes

A. Partea I. Descrierea imobilului

TEREN Extravilan

Adresa: Jud. Caraș-Severin

Nr. Crt	Nr cadastral Nr. topografic	Suprafața* (mp)	Observații / Referințe
A1		4.182	Sector cadastral:48 Teren neimpregmuit;

B. Partea II. Proprietari și acte

Inscrieri privitoare la dreptul de proprietate și alte drepturi reale		Referințe
278 / 21/04/2023		
Act Normativ nr. 7, din 13/03/1996 emis de Parlamentul Romaniei;		
B1	Intabulare, drept de PROPRIETATE, dobandit prin Lege, cota actuala 1/1 1) NEIDENTIFICAT NEIDENTIFICAT	A1
Act Normativ nr. 7, din 13/03/1996 emis de Parlamentul Romaniei (Adeverinta nr. 981/30.03.2023, emisa de Primaria Comunei Cornea);		
B2	Se noteaza posesia factica in favoarea lui 1) VASILESCU PAVEL	A1

C. Partea III. SARCINI .

Inscrieri privind dezmembramintele dreptului de proprietate, drepturi reale de garanție și sarcini	Referințe
NU SUNT	

Anexa Nr. 1 La Partea I

Teren

Nr cadastral	Suprafața (mp)*	Observații / Referințe
	4.182	

* Suprafața este determinată în planul de proiecție Stereo 70.



Date referitoare la teren

Crt	Categorie folosință	Intravilan	Suprafața (mp)	Tarla	Parcelă	Nr. topo	Observații / Referințe
1	faneata	NU	4.182	-	-	-	Bucetina, Nr. Cad. Partial 839, din planul cadastral 1:2880, editia 1874 - Cuptoare

Lungime Segmente

1) Valorile lungimilor segmentelor sunt obținute din proiecție în plan.

Punct început	X / Y	Punct sfârșit	X / Y	Lungime segment (** (m)
1	286.795,121 394.512,045	2	286.799,128 394.500,957	11.79
2	286.799,128 394.500,957	3	286.818,253 394.508,676	20.623
3	286.818,253 394.508,676	4	286.826,113 394.511,849	8.477
4	286.826,113 394.511,849	5	286.816,228 394.535,942	26.042
5	286.816,228 394.535,942	6	286.804,555 394.572,95	38.805

Punct început	X / Y	Punct sfârșit	X / Y	Lungime segment (** (m)
6	286.804,555 394.572,95	7	286.794,206 394.611,908	40.309
7	286.794,206 394.611,908	8	286.788,078 394.612,14	6.132
8	286.788,078 394.612,14	9	286.774,528 394.612,804	13.567
9	286.774,528 394.612,804	10	286.757,542 394.614,077	17.033
10	286.757,542 394.614,077	11	286.743,326 394.615,247	14.264
11	286.743,326 394.615,247	12	286.751,504 394.595,56	21.318
12	286.751,504 394.595,56	13	286.762,848 394.573,501	24.805
13	286.762,848 394.573,501	14	286.782,628 394.536,579	41.887
14	286.782,628 394.536,579	15	286.790,36 394.521,655	16.808
15	286.790,36 394.521,655	1	286.795,121 394.512,045	10.725

** Lungimile segmentelor sunt determinate în planul de proiecție Stereo 70 și sunt rotunjite la 1 milimetru.

*** Distanța dintre puncte este formată din segmente cumulate ce sunt mai mici decât valoarea 1 milimetru.

**DATE DESPRE IMOBILUL NR. 809**

Oficiul de Cadastru și Publicitate Imobiliară CARAS-SEVERIN
Biroul de Cadastru și Publicitate Imobiliară Caransebes

A. Partea I. Descrierea imobilului

TEREN Extravilan

Adresa: Jud. Caraș-Severin

Nr. Crt	Nr cadastral Nr. topografic	Suprafața* (mp)	Observații / Referințe
A1		1.032	Sector cadastral:48 Teren neimprijmit;

B. Partea II. Proprietari și acte

Inscrieri privitoare la dreptul de proprietate și alte drepturi reale		Referințe
279 / 21/04/2023		
Act Normativ nr. 7, din 13/03/1996 emis de Parlamentul Romaniei;		
B1	Intabulare, drept de PROPRIETATE, dobandit prin Lege, cota actuala 1/1 1) NEIDENTIFICAT NEIDENTIFICAT	A1
Act Normativ nr. 7, din 13/03/1996 emis de Parlamentul Romaniei (Adeverinta nr. 982/30.03.2023, emisa de Primaria Comunei Cornea);		
B2	Se noteaza posesia factica in favoarea lui 1) TELEAGA BAIN-STEFAN	A1

C. Partea III. SARCINI .

Inscrieri privind dezmembramintele dreptului de proprietate, drepturi reale de garanție și sarcini	Referințe
NU SUNT	

Anexa Nr. 1 La Partea I

Teren

Nr cadastral	Suprafața (mp)*	Observații / Referințe
	1.032	

* Suprafața este determinată în planul de proiecție Stereo 70.



Date referitoare la teren

Crt	Categorie folosință	Intravilan	Suprafața (mp)	Tarla	Parcelă	Nr. topo	Observații / Referințe
1	faneata	NU	1.032	-	-	-	Bucetina, Nr. Cad. Partial 839, din planul cadastral 1:2880, editia 1874 - Cuptoare

Lungime Segmente

1) Valorile lungimilor segmentelor sunt obținute din proiecție în plan.

Punct început	X / Y	Punct sfârșit	X / Y	Lungime segment (** (m)
1	286.799,128 394.500,957	2	286.795,121 394.512,045	11.79
2	286.795,121 394.512,045	3	286.790,36 394.521,655	10.725
3	286.790,36 394.521,655	4	286.782,628 394.536,579	16.808
4	286.782,628 394.536,579	5	286.762,848 394.573,501	41.887
5	286.762,848 394.573,501	6	286.751,504 394.595,56	24.805

Punct început	X / Y	Punct sfârșit	X / Y	Lungime segment (** (m)
6	286.751,504 394.595,56	7	286.743,326 394.615,247	21.318
7	286.743,326 394.615,247	8	286.732,671 394.615,968	10.679
8	286.732,671 394.615,968	9	286.745,081 394.590,326	28.488
9	286.745,081 394.590,326	10	286.755,374 394.570,539	22.304
10	286.755,374 394.570,539	11	286.776,254 394.532,559	43.341
11	286.776,254 394.532,559	12	286.786,226 394.512,736	22.19
12	286.786,226 394.512,736	13	286.792,153 394.498,342	15.567
13	286.792,153 394.498,342	1	286.799,128 394.500,957	7.449

** Lungimile segmentelor sunt determinate în planul de proiecție Stereo 70 și sunt rotunjite la 1 milimetru.

*** Distanța dintre puncte este formată din segmente cumulate ce sunt mai mici decât valoarea 1 milimetru.

**DATE DESPRE IMOBILUL NR. 810**

Oficiul de Cadastru și Publicitate Imobiliară CARAS-SEVERIN
Biroul de Cadastru și Publicitate Imobiliară Caransebes

A. Partea I. Descrierea imobilului

TEREN Extravilan

Adresa: Jud. Caraș-Severin

Nr. Crt	Nr cadastral Nr. topografic	Suprafața* (mp)	Observații / Referințe
A1		19.918	Sector cadastral:48 Teren neimpregmuit;

B. Partea II. Proprietari și acte

Inscrieri privitoare la dreptul de proprietate și alte drepturi reale		Referințe
271 / 21/04/2023		
Act Normativ nr. 7, din 13/03/1996 emis de Parlamentul Romaniei;		
B1	Intabulare, drept de PROPRIETATE, dobandit prin Lege, cota actuala 1/1 1) NEIDENTIFICAT NEIDENTIFICAT	A1
Act Normativ nr. 7, din 13/03/1996 emis de Parlamentul Romaniei (Adeverinta nr. 1275/10.04.2023, emisa de Primaria Comunei Cornea);		
B2	Se noteaza posesia factica in favoarea lui 1) FETESCU ALEXANDRU 2) FETESCU ALEXANDRU-FLAVIUS	A1

C. Partea III. SARCINI .

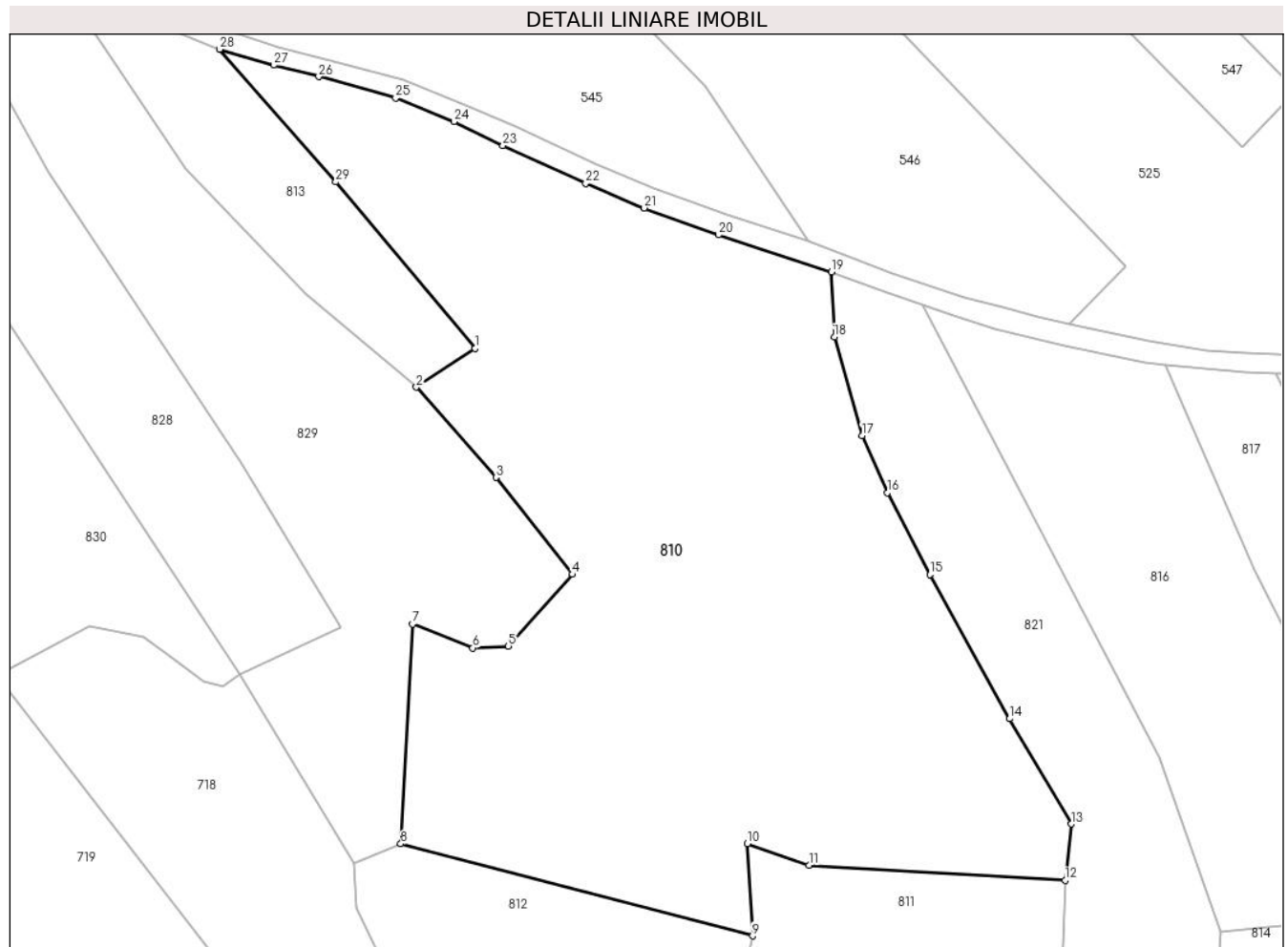
Inscrieri privind dezmembramintele dreptului de proprietate, drepturi reale de garanție și sarcini	Referințe
NU SUNT	

Anexa Nr. 1 La Partea I

Teren

Nr cadastral	Suprafața (mp)*	Observații / Referințe
	19.918	

* Suprafața este determinată în planul de proiecție Stereo 70.



Date referitoare la teren

Crt	Categorie folosință	Intravilan	Suprafața (mp)	Tarla	Parcelă	Nr. topo	Observații / Referințe
1	faneata	NU	19.918	-	-	-	Bucetina, Nr. Cad. 862; 963; 964; 965; 866; Partial 860; Partial 861; Partial 869; Partial 870, din planul cadastral 1:2880, editia 1874 - Cuptoare

Lungime Segmente

1) Valorile lungimilor segmentelor sunt obținute din proiecție în plan.

Punct început	X / Y	Punct sfârșit	X / Y	Lungime segment (** (m))
1	286.461,73 394.617,869	2	286.447,571 394.608,549	16.951
3	286.466,737 394.586,773	4	286.485,192 394.563,427	29.76
5	286.469,748 394.546,169	6	286.461,215 394.545,712	8.544
7	286.446,608 394.551,439	8	286.443,802 394.498,489	53.024

Punct început	X / Y	Punct sfârșit	X / Y	Lungime segment (** (m))
2	286.447,571 394.608,549	3	286.466,737 394.586,773	29.009
4	286.485,192 394.563,427	5	286.469,748 394.546,169	23.16
6	286.461,215 394.545,712	7	286.446,608 394.551,439	15.69
8	286.443,802 394.498,489	9	286.528,617 394.476,345	87.658

Punct început	X / Y	Punct sfârșit	X / Y	Lungime segment (** (m)
9	286.528,617 394.476,345	10	286.527,396 394.498,535	22.224
11	286.542,236 394.493,395	12	286.603,958 394.489,751	61.829
13	286.605,439 394.503,268	14	286.590,587 394.528,646	29.404
15	286.571,361 394.563,378	16	286.561,154 394.583,118	22.223
17	286.554,979 394.596,864	18	286.548,36 394.620,602	24.644
19	286.547,65 394.636,258	20	286.520,383 394.645,19	28.692
21	286.502,515 394.651,699	22	286.488,396 394.657,639	15.318
23	286.468,465 394.666,715	24	286.456,609 394.672,522	13.202
25	286.442,586 394.678,15	26	286.424,061 394.683,336	19.237
27	286.413,113 394.686,096	28	286.400,182 394.689,925	13.485
29	286.428,14 394.657,948	1	286.461,73 394.617,869	52.293

Punct început	X / Y	Punct sfârșit	X / Y	Lungime segment (** (m)
10	286.527,396 394.498,535	11	286.542,236 394.493,395	15.706
12	286.603,958 394.489,751	13	286.605,439 394.503,268	13.598
14	286.590,587 394.528,646	15	286.571,361 394.563,378	39.698
16	286.561,154 394.583,118	17	286.554,979 394.596,864	15.069
18	286.548,36 394.620,602	19	286.547,65 394.636,258	15.671
20	286.520,383 394.645,19	21	286.502,515 394.651,699	19.017
22	286.488,396 394.657,639	23	286.468,465 394.666,715	21.9
24	286.456,609 394.672,522	25	286.442,586 394.678,15	15.111
26	286.424,061 394.683,336	27	286.413,113 394.686,096	11.291
28	286.400,182 394.689,925	29	286.428,14 394.657,948	42.476

** Lungimile segmentelor sunt determinate în planul de proiecție Stereo 70 și sunt rotunjite la 1 milimetru.

*** Distanța dintre puncte este formată din segmente cumulate ce sunt mai mici decât valoarea 1 milimetru.

**DATE DESPRE IMOBILUL NR. 811**

Oficiul de Cadastru și Publicitate Imobiliară CARAS-SEVERIN
Biroul de Cadastru și Publicitate Imobiliară Caransebes

A. Partea I. Descrierea imobilului

TEREN Extravilan

Adresa: Jud. Caraș-Severin

Nr. Crt	Nr cadastral Nr. topografic	Suprafața* (mp)	Observații / Referințe
A1		3.695	Sector cadastral:48 Teren neimprijmit;

B. Partea II. Proprietari și acte

Inscrieri privitoare la dreptul de proprietate și alte drepturi reale		Referințe
269 / 21/04/2023		
Act Normativ nr. 7, din 13/03/1996 emis de Parlamentul Romaniei;		
B1	Intabulare, drept de PROPRIETATE, dobandit prin Lege, cota actuala 1/1 1) NEIDENTIFICAT NEIDENTIFICAT	A1
Act Normativ nr. 7, din 13/03/1996 emis de Parlamentul Romaniei (Adeverinta nr. 1023/30.03.2023, emisa de Primaria Comunei Cornea);		
B2	Se noteaza posesia factica in favoarea lui 1) ROMANU IOAN-TRAIAN	A1

C. Partea III. SARCINI .

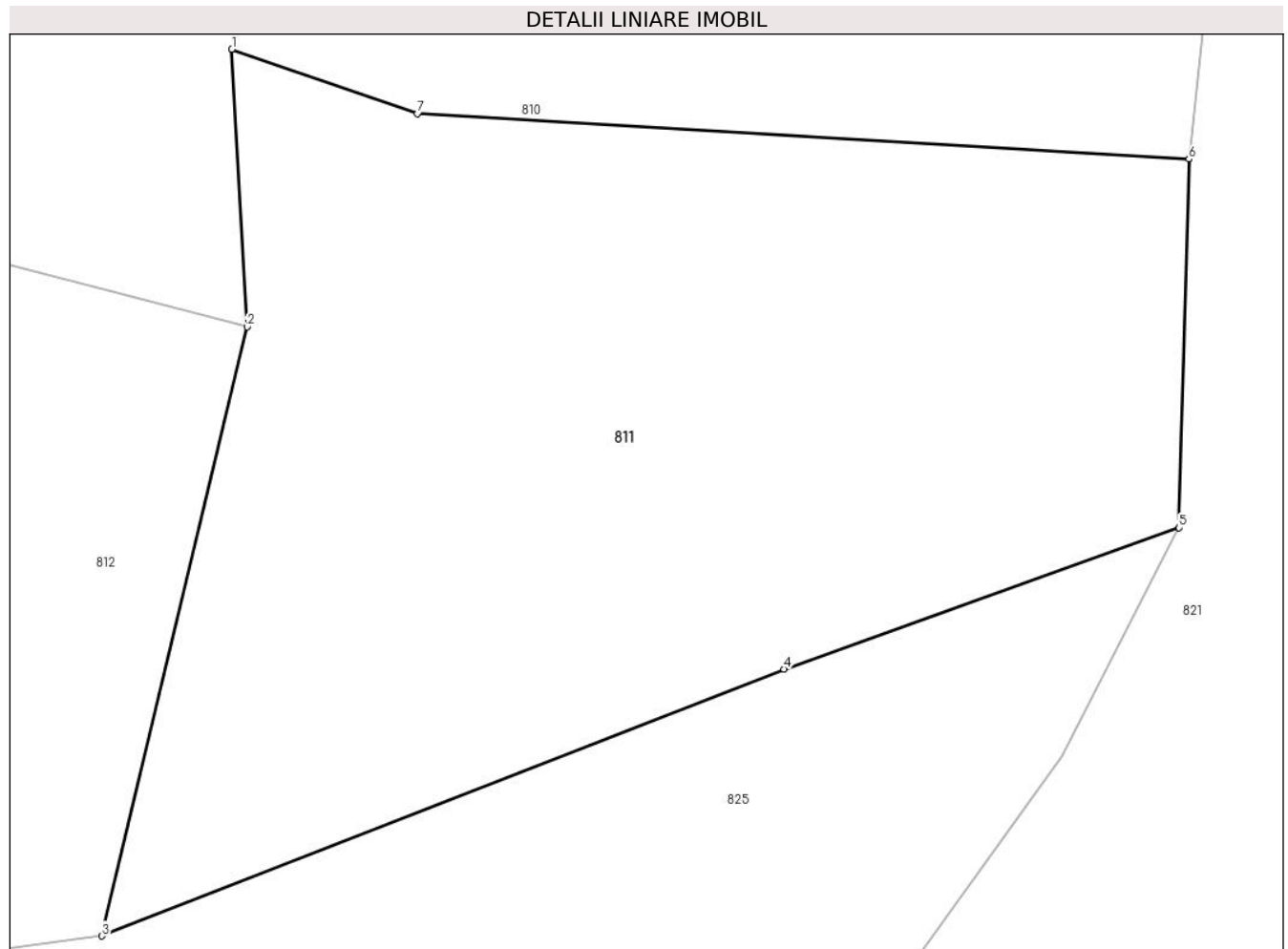
Inscrieri privind dezmembramintele dreptului de proprietate, drepturi reale de garanție și sarcini	Referințe
NU SUNT	

Anexa Nr. 1 La Partea I

Teren

Nr cadastral	Suprafața (mp)*	Observații / Referințe
	3.695	

* Suprafața este determinată în planul de proiecție Stereo 70.



Date referitoare la teren

Crt	Categorie folosință	Intravilan	Suprafața (mp)	Tarla	Parcelă	Nr. topo	Observații / Referințe
1	faneata	NU	3.695	-	-	-	Bucetina, Nr. Cad. 897; 898, din planul cadastral 1:2880, editia 1874 - Cuptoare

Lungime Segmente

1) Valorile lungimilor segmentelor sunt obținute din proiecție în plan.

Punct început	X / Y	Punct sfârșit	X / Y	Lungime segment (** (m)
1	286.527,396 394.498,535	2	286.528,617 394.476,345	22.224
2	286.528,617 394.476,345	3	286.517,001 394.427,666	50.046
3	286.517,001 394.427,666	4	286.571,543 394.449,004	58.568
4	286.571,543 394.449,004	5	286.603,171 394.460,286	33.58
5	286.603,171 394.460,286	6	286.603,958 394.489,751	29.476

Punct început	X / Y	Punct sfârşit	X / Y	Lungime segment (** (m)
6	286.603,958 394.489,751	7	286.542,236 394.493,395	61.829
7	286.542,236 394.493,395	1	286.527,396 394.498,535	15.706

** Lungimile segmentelor sunt determinate în planul de proiecţie Stereo 70 şi sunt rotunjite la 1 milimetru.

*** Distanţa dintre puncte este formată din segmente cumulate ce sunt mai mici decât valoarea 1 milimetru.

**DATE DESPRE IMOBILUL NR. 812**

Oficiul de Cadastru și Publicitate Imobiliară CARAS-SEVERIN
Biroul de Cadastru și Publicitate Imobiliară Caransebes

A. Partea I. Descrierea imobilului

TEREN Extravilan

Adresa: Jud. Caraș-Severin

Nr. Crt	Nr cadastral Nr. topografic	Suprafața* (mp)	Observații / Referințe
A1		4.479	Sector cadastral:48 Teren neimprijmit;

B. Partea II. Proprietari și acte

Inscrieri privitoare la dreptul de proprietate și alte drepturi reale		Referințe
270 / 21/04/2023		
Act Normativ nr. 7, din 13/03/1996 emis de Parlamentul Romaniei;		
B1	Intabulare, drept de PROPRIETATE, dobandit prin Lege, cota actuala 1/1 1) NEIDENTIFICAT NEIDENTIFICAT	A1
Act Normativ nr. 7, din 13/03/1996 emis de Parlamentul Romaniei (Adeverinta nr. 1276/10.04.2023, emisa de Primaria Comunei Cornea);		
B2	Se noteaza posesia factica in favoarea lui 1) OLARIU ION	A1

C. Partea III. SARCINI .

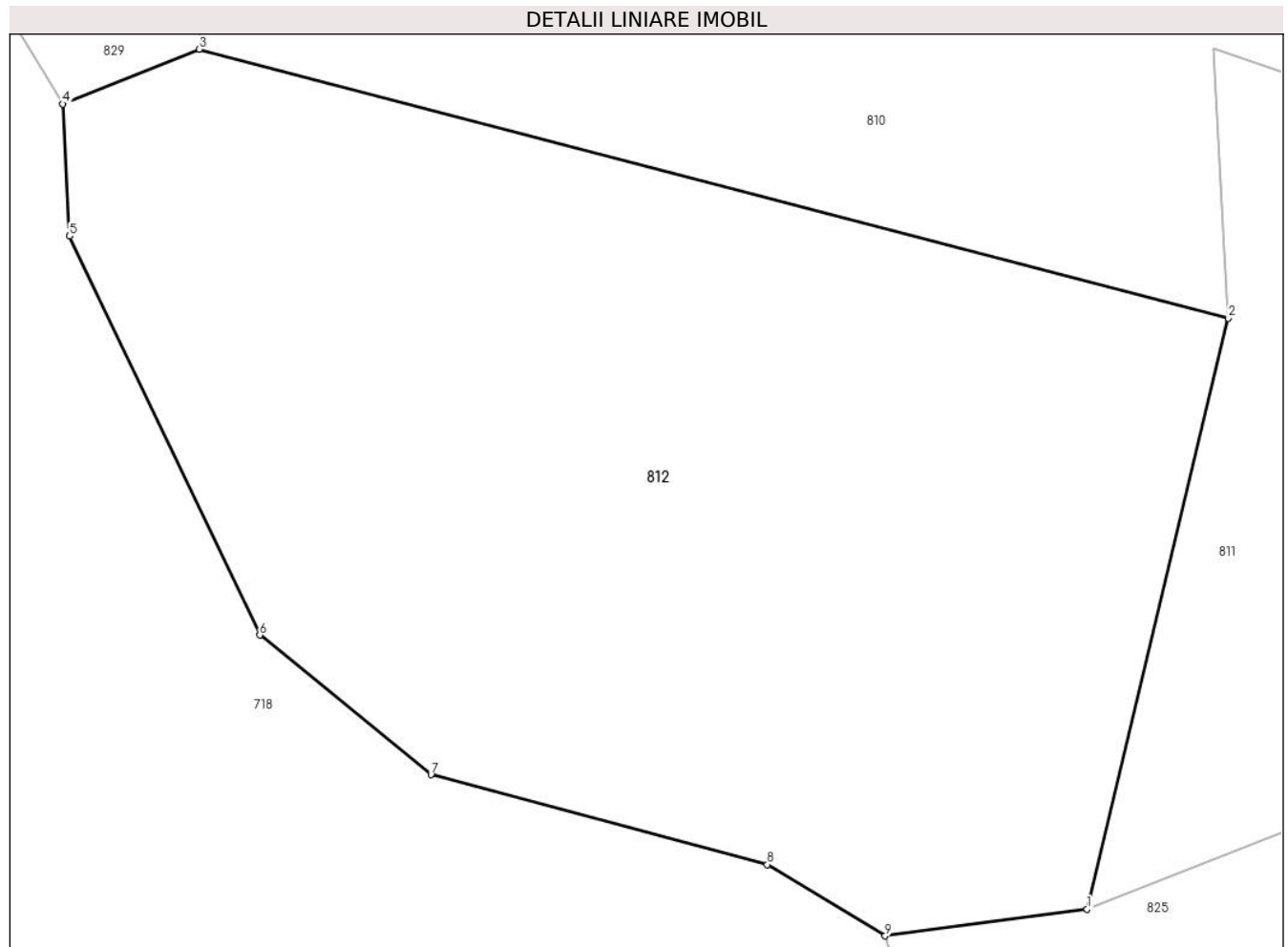
Inscrieri privind dezmembramintele dreptului de proprietate, drepturi reale de garanție și sarcini	Referințe
NU SUNT	

Anexa Nr. 1 La Partea I

Teren

Nr cadastral	Suprafața (mp)*	Observații / Referințe
	4.479	

* Suprafața este determinată în planul de proiecție Stereo 70.



Date referitoare la teren

Crt	Categorie folosință	Intravilan	Suprafața (mp)	Tarla	Parcelă	Nr. topo	Observații / Referințe
1	faneata	NU	4.479	-	-	-	Bucetina, Nr. Cad. Partial 967; 868, din planul cadastral 1:2880, editia 1874 - Cuptoare

Lungime Segmente

1) Valorile lungimilor segmentelor sunt obținute din proiecție în plan.

Punct început	X / Y	Punct sfârșit	X / Y	Lungime segment (** (m)
1	286.517,001 394.427,666	2	286.528,617 394.476,345	50.046
2	286.528,617 394.476,345	3	286.443,802 394.498,489	87.658
3	286.443,802 394.498,489	4	286.432,582 394.493,982	12.092
4	286.432,582 394.493,982	5	286.433,124 394.483,101	10.894
5	286.433,124 394.483,101	6	286.448,811 394.450,237	36.416

Punct început	X / Y	Punct sfârșit	X / Y	Lungime segment (** (m)
6	286.448,811 394.450,237	7	286.462,925 394.438,741	18.204
7	286.462,925 394.438,741	8	286.490,657 394.431,343	28.701
8	286.490,657 394.431,343	9	286.500,36 394.425,465	11.344
9	286.500,36 394.425,465	1	286.517,001 394.427,666	16.786

** Lungimile segmentelor sunt determinate în planul de proiecție Stereo 70 și sunt rotunjite la 1 milimetru.

*** Distanța dintre puncte este formată din segmente cumulate ce sunt mai mici decât valoarea 1 milimetru.

**DATE DESPRE IMOBILUL NR. 813**

Oficiul de Cadastru și Publicitate Imobiliară CARAS-SEVERIN
Biroul de Cadastru și Publicitate Imobiliară Caransebes

A. Partea I. Descrierea imobilului

TEREN Extravilan

Adresa: Jud. Caraș-Severin

Nr. Crt	Nr cadastral Nr. topografic	Suprafața* (mp)	Observații / Referințe
A1		2.537	Sector cadastral:48 Teren neimprijmit;

B. Partea II. Proprietari și acte

Inscrieri privitoare la dreptul de proprietate și alte drepturi reale	Referințe
293 / 21/04/2023	
Act Normativ nr. 7, din 13/03/1996 emis de Parlamentul Romaniei;	
B1	A1
Intabulare, drept de PROPRIETATE, dobandit prin Lege, cota actuala 1/1 1) NEIDENTIFICAT NEIDENTIFICAT	
Act Normativ nr. 7, din 13/03/1996 emis de Parlamentul Romaniei (Adeverinta nr. 1024/30.03.2023, emisa de Primaria Comunei Cornea);	
B2	A1
Se noteaza posesia factica in favoarea lui 1) VIZICANICI ANA-MARIA	

C. Partea III. SARCINI .

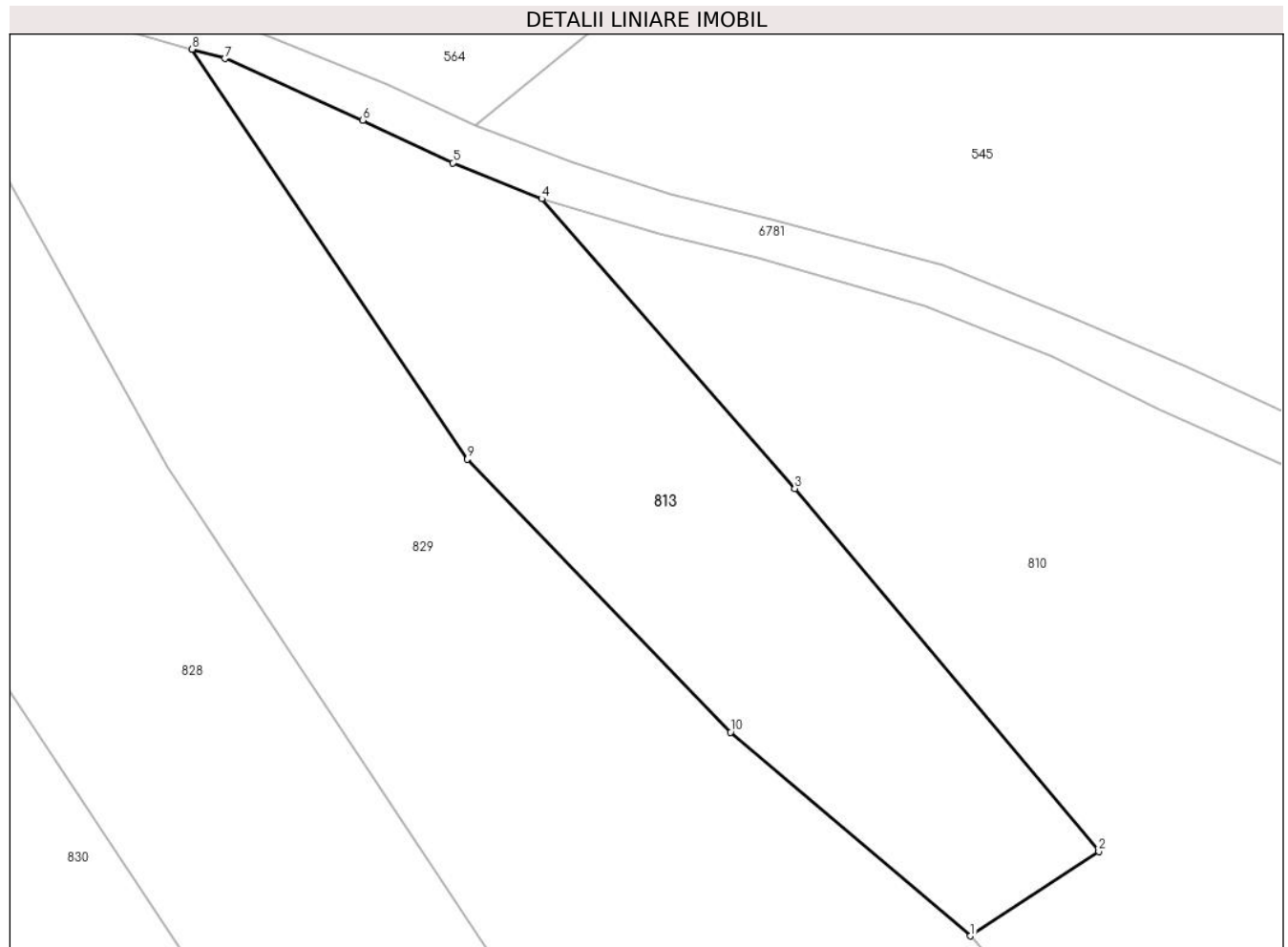
Inscrieri privind dezmembramintele dreptului de proprietate, drepturi reale de garanție și sarcini	Referințe
NU SUNT	

Anexa Nr. 1 La Partea I

Teren

Nr cadastral	Suprafața (mp)*	Observații / Referințe
	2.537	

* Suprafața este determinată în planul de proiecție Stereo 70.



Date referitoare la teren

Crt	Categorie folosință	Intravilan	Suprafața (mp)	Tarla	Parcelă	Nr. topo	Observații / Referințe
1	faneata	NU	2.537	-	-	-	Bucetina, Nr. Cad. 871, din planul cadastral 1:2880, editia 1874 - Cuptoare

Lungime Segmente

1) Valorile lungimilor segmentelor sunt obținute din proiecție în plan.

Punct început	X / Y	Punct sfârșit	X / Y	Lungime segment (** (m)
1	286.447,571 394.608,549	2	286.461,73 394.617,869	16.951
2	286.461,73 394.617,869	3	286.428,14 394.657,948	52.293
3	286.428,14 394.657,948	4	286.400,182 394.689,925	42.476
4	286.400,182 394.689,925	5	286.390,358 394.693,896	10.596
5	286.390,358 394.693,896	6	286.380,394 394.698,582	11.011

Punct început	X / Y	Punct sfârșit	X / Y	Lungime segment (** (m)
6	286.380,394 394.698,582	7	286.365,162 394.705,395	16.687
7	286.365,162 394.705,395	8	286.361,559 394.706,432	3.749
8	286.361,559 394.706,432	9	286.391,967 394.661,168	54.53
9	286.391,967 394.661,168	10	286.421,04 394.631,023	41.88
10	286.421,04 394.631,023	1	286.447,571 394.608,549	34.77

** Lungimile segmentelor sunt determinate în planul de proiecție Stereo 70 și sunt rotunjite la 1 milimetru.

*** Distanța dintre puncte este formată din segmente cumulate ce sunt mai mici decât valoarea 1 milimetru.

**DATE DESPRE IMOBILUL NR. 814**

Oficiul de Cadastru și Publicitate Imobiliară CARAS-SEVERIN
Biroul de Cadastru și Publicitate Imobiliară Caransebes

A. Partea I. Descrierea imobilului

TEREN Extravilan

Adresa: Jud. Caraș-Severin

Nr. Crt	Nr cadastral Nr. topografic	Suprafața* (mp)	Observații / Referințe
A1		5.514	Sector cadastral:48 Teren neimpregmuit;

B. Partea II. Proprietari și acte

Inscrieri privitoare la dreptul de proprietate și alte drepturi reale		Referințe
261 / 21/04/2023		
Act Normativ nr. 7, din 13/03/1996 emis de Parlamentul Romaniei;		
B1	Intabulare, drept de PROPRIETATE, dobandit prin Lege, cota actuala 1/1 1) NEIDENTIFICAT NEIDENTIFICAT	A1
Act Normativ nr. 7, din 13/03/1996 emis de Parlamentul Romaniei (Adeverinta nr. 988/30.03.2023, emisa de Primaria Comunei Cornea);		
B2	Se noteaza posesia factica in favoarea lui 1) CRISTESCU ION	A1

C. Partea III. SARCINI .

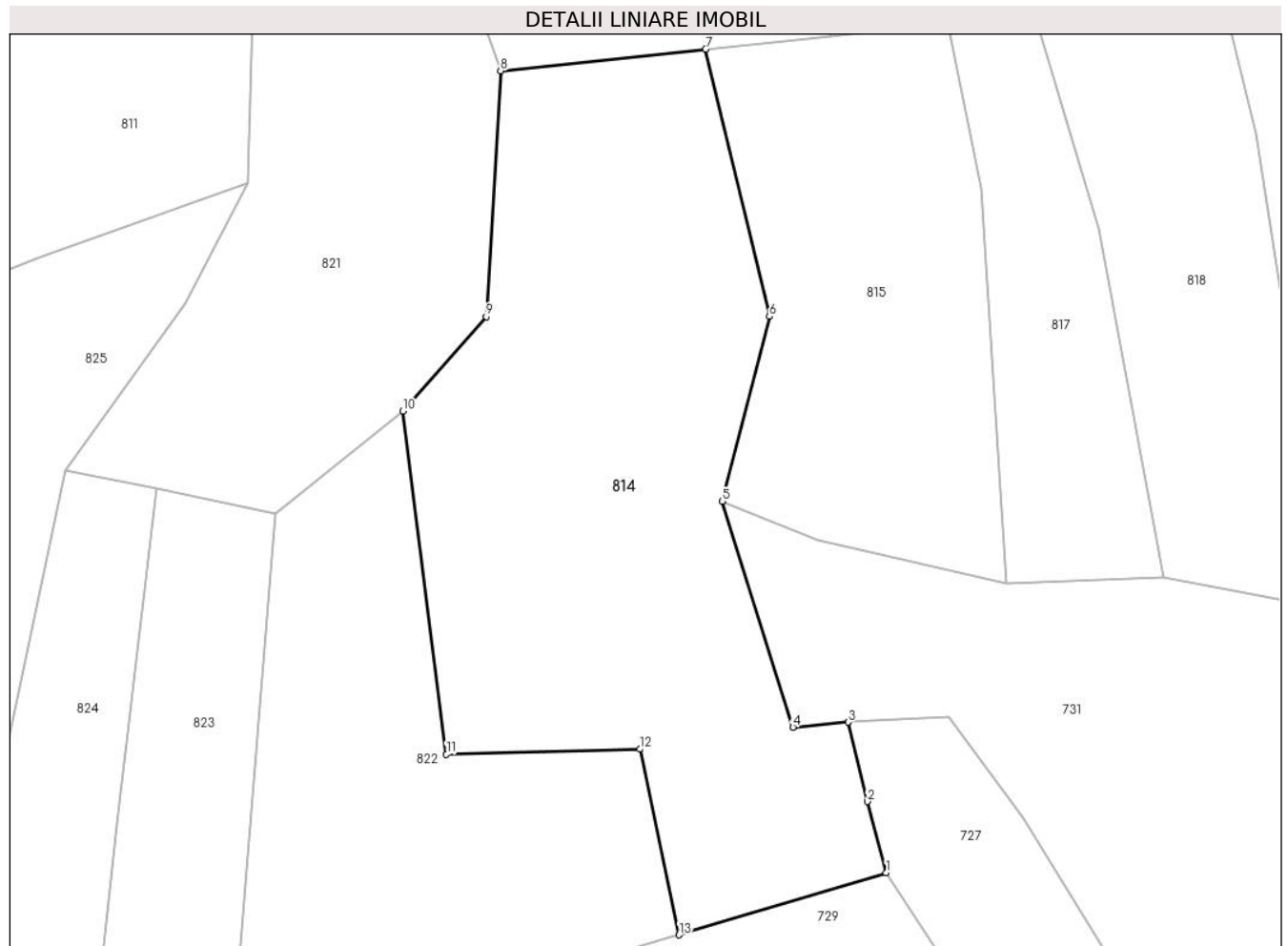
Inscrieri privind dezmembramintele dreptului de proprietate, drepturi reale de garanție și sarcini	Referințe
NU SUNT	

Anexa Nr. 1 La Partea I

Teren

Nr cadastral	Suprafața (mp)*	Observații / Referințe
	5.514	

* Suprafața este determinată în planul de proiecție Stereo 70.



Date referitoare la teren

Crt	Categorie folosință	Intravilan	Suprafața (mp)	Tarla	Parcelă	Nr. topo	Observații / Referințe
1	faneata	NU	5.514	-	-	-	Bucetina, Nr. Cad. 902; Partial 903; Partial 904; Partial 851, din planul cadastral 1:2880, editia 1874 - Cuptoare

Lungime Segmente

1) Valorile lungimilor segmentelor sunt obținute din proiecție în plan.

Punct început	X / Y	Punct sfârșit	X / Y	Lungime segment (** (m)
1	286.700,14 394.355,624	2	286.697,262 394.366,405	11.159
2	286.697,262 394.366,405	3	286.694,323 394.378,455	12.403
3	286.694,323 394.378,455	4	286.685,952 394.377,677	8.408
4	286.685,952 394.377,677	5	286.675,193 394.411,943	35.916

Punct început	X / Y	Punct sfârșit	X / Y	Lungime segment (** (m)
5	286.675,193 394.411,943	6	286.682,409 394.439,983	28.954
6	286.682,409 394.439,983	7	286.672,707 394.480,526	41.687
7	286.672,707 394.480,526	8	286.641,576 394.477,25	31.302
8	286.641,576 394.477,25	9	286.639,375 394.439,976	37.339
9	286.639,375 394.439,976	10	286.626,705 394.425,636	19.135
10	286.626,705 394.425,636	11	286.633,342 394.373,603	52.455
11	286.633,342 394.373,603	12	286.662,697 394.374,352	29.364
12	286.662,697 394.374,352	13	286.668,667 394.346,191	28.787
13	286.668,667 394.346,191	1	286.700,14 394.355,624	32.856

** Lungimile segmentelor sunt determinate în planul de proiecție Stereo 70 și sunt rotunjite la 1 milimetru.

*** Distanța dintre puncte este formată din segmente cumulate ce sunt mai mici decât valoarea 1 milimetru.

**DATE DESPRE IMOBILUL NR. 815**

Oficiul de Cadastru și Publicitate Imobiliară CARAS-SEVERIN
Biroul de Cadastru și Publicitate Imobiliară Caransebes

A. Partea I. Descrierea imobilului

TEREN Extravilan

Adresa: Jud. Caraș-Severin

Nr. Crt	Nr cadastral Nr. topografic	Suprafața* (mp)	Observații / Referințe
A1	30233	Din acte: 1.060 Masurata: 2.904	Sector cadastral:48 Teren neimprijmuit;

B. Partea II. Proprietari și acte

Inscrieri privitoare la dreptul de proprietate și alte drepturi reale		Referințe
1202 / 02/04/1998		
Act Notarial nr. 41, din 01/01/1998 emis de BNP (certificat de mostenitor);		
B1	Intabulare, drept de PROPRIETATE, dobandit prin Succesiune, cota actuala 1060/2904 1) JURESCU SIMION	A1
251 / 21/04/2023		
Act Normativ nr. 7, din 13/03/1996 emis de Parlamentul Romaniei;		
B1	Intabulare, drept de PROPRIETATE, dobandit prin Lege, cota actuala 1844/2904 1) NEIDENTIFICAT NEIDENTIFICAT	A1
Act Normativ nr. 7, din 13/03/1996 emis de Parlamentul Romaniei (Adeverinta nr. 986/30.03.2023, emisa de Primaria Comunei Cornea);		
B3	Se noteaza posesia factica pe suprafata de 1844 mp in favoarea lui 1) JURESCU STANA	A1

C. Partea III. SARCINI .

Inscrieri privind dezmembramintele dreptului de proprietate, drepturi reale de garanție și sarcini	Referințe
NU SUNT	

Anexa Nr. 1 La Partea I

Teren

Nr cadastral	Suprafața (mp)*	Observații / Referințe
30233	Din acte: 1.060 Masurata: 2.904	

* Suprafața este determinată în planul de proiecție Stereo 70.



Date referitoare la teren

Crt	Categorie folosință	Intravilan	Suprafața (mp)	Tarla	Parcelă	Nr. topo	Observații / Referințe
1	faneata	NU	2.904	-	-	280	Bucetina, Nr. Cad. Partial 950; Partial 951; Partial 952, din planul cadastral 1:2880, editia 1874 - Cuptoare, Diferenta de suprafata se regaseste la ID 816

Lungime Segmente

1) Valorile lungimilor segmentelor sunt obținute din proiecție în plan.

Punct început	X / Y	Punct sfârșit	X / Y	Lungime segment (** (m)
1	286.709,473 394.484,612	2	286.691,852 394.482,554	17.741
2	286.691,852 394.482,554	3	286.672,707 394.480,526	19.252
3	286.672,707 394.480,526	4	286.682,409 394.439,983	41.687

Punct început	X / Y	Punct sfârșit	X / Y	Lungime segment (** (m)
4	286.682,409 394.439,983	5	286.675,193 394.411,943	28.954
5	286.675,193 394.411,943	6	286.689,753 394.406,06	15.703
6	286.689,753 394.406,06	7	286.718,461 394.399,512	29.445
7	286.718,461 394.399,512	8	286.714,475 394.459,54	60.16
8	286.714,475 394.459,54	1	286.709,473 394.484,612	25.566

** Lungimile segmentelor sunt determinate în planul de proiecție Stereo 70 și sunt rotunjite la 1 milimetru.

*** Distanța dintre puncte este formată din segmente cumulate ce sunt mai mici decât valoarea 1 milimetru.

**DATE DESPRE IMOBILUL NR. 816**

Oficiul de Cadastru și Publicitate Imobiliară CARAS-SEVERIN
Biroul de Cadastru și Publicitate Imobiliară Caransebes

A. Partea I. Descrierea imobilului

TEREN Extravilan

Adresa: Jud. Caraș-Severin

Nr. Crt	Nr cadastral Nr. topografic	Suprafața* (mp)	Observații / Referințe
A1	30233	Din acte: 2.457 Masurata: 6.732	Sector cadastral:48 Teren neimprijmit;

B. Partea II. Proprietari și acte

Inscrieri privitoare la dreptul de proprietate și alte drepturi reale		Referințe
1202 / 02/04/1998		
Act Notarial nr. 41, din 01/01/1998 emis de BNP (certificat de mostenitor);		
B1	Intabulare, drept de PROPRIETATE, dobandit prin Succesiune, cota actuala 2457/6732 1) JURESCU SIMION	A1
250 / 21/04/2023		
Act Normativ nr. 7, din 13/03/1996 emis de Parlamentul Romaniei;		
B2	Intabulare, drept de PROPRIETATE, dobandit prin Lege, cota actuala 4275/6732 1) NEIDENTIFICAT NEIDENTIFICAT	A1
Act Normativ nr. 7, din 13/03/1996 emis de Parlamentul Romaniei (Adeverinta nr. 1248/10.04.2023, emisa de Primaria Comunei Cornea);		
B3	Se noteaza posesia factica pe suprafata de 4275 mp in favoarea lui 1) HERELESCU TEODOR-IONUT	A1

C. Partea III. SARCINI .

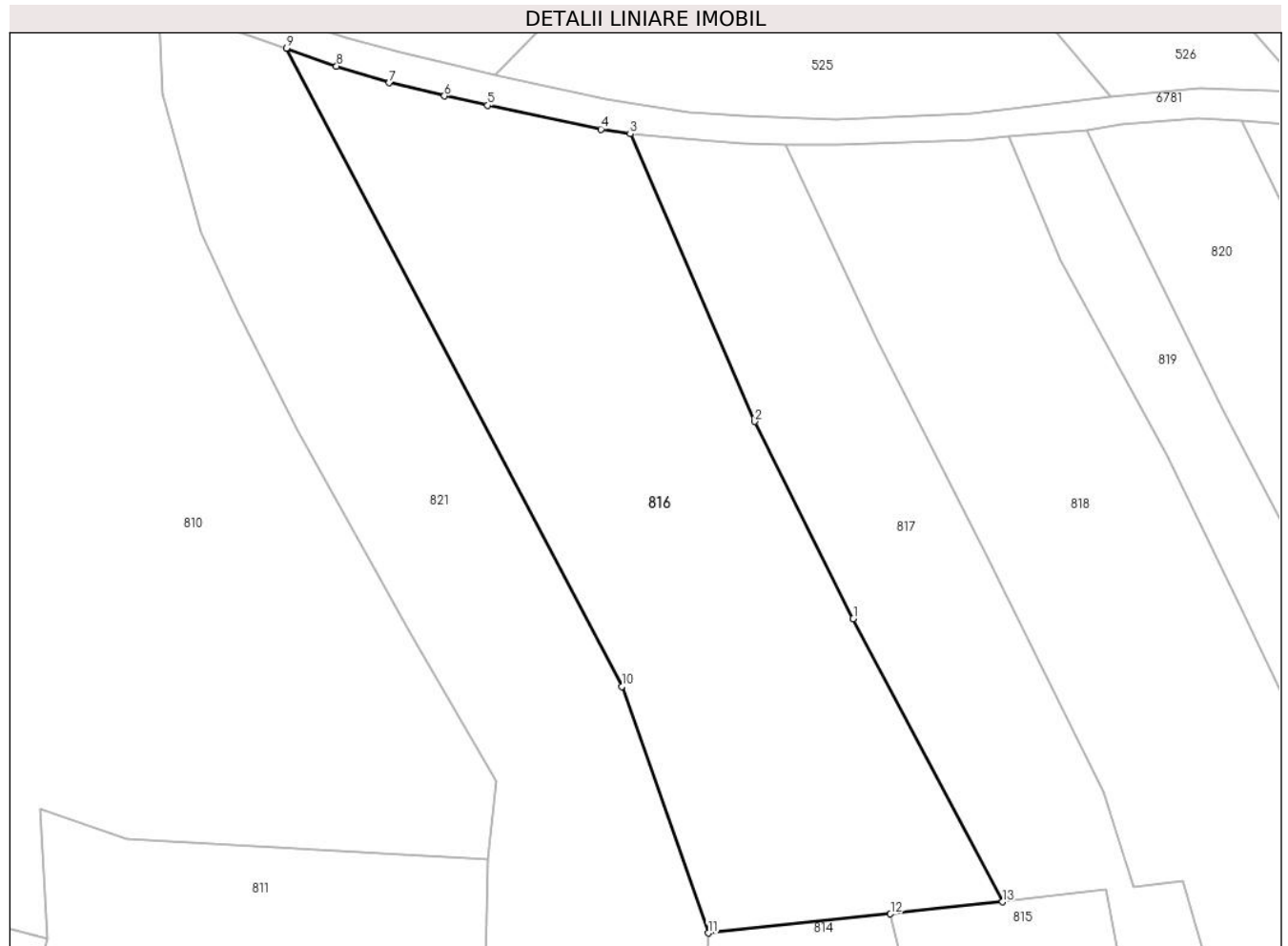
Inscrieri privind dezmembramintele dreptului de proprietate, drepturi reale de garanție și sarcini	Referințe
NU SUNT	

Anexa Nr. 1 La Partea I

Teren

Nr cadastral	Suprafața (mp)*	Observații / Referințe
30233	Din acte: 2.457 Masurata: 6.732	

* Suprafața este determinată în planul de proiecție Stereo 70.



Date referitoare la teren

Crt	Categorie folosință	Intravilan	Suprafața (mp)	Tarla	Parcelă	Nr. topo	Observații / Referințe
1	faneata	NU	6.732	-	-	280	Bucetina, Nr. Cad. Partial 957; Partial 958; Partial 959, din planul cadastral 1:2880, editia 1874 - Cuptoare, Diferenta de suprafata se regaseste la ID 815

Lungime Segmente

1) Valorile lungimilor segmentelor sunt obținute din proiecție în plan.

Punct început	X / Y	Punct sfârșit	X / Y	Lungime segment (** (m)
1	286.666,344 394.530,943	2	286.649,508 394.564,632	37.661
2	286.649,508 394.564,632	3	286.628,217 394.613,771	53.554
3	286.628,217 394.613,771	4	286.623,205 394.614,564	5.074

Punct început	X / Y	Punct sfârşit	X / Y	Lungime segment (** (m)
4	286.623,205 394.614,564	5	286.603,831 394.618,618	19.794
5	286.603,831 394.618,618	6	286.596,49 394.620,251	7.521
6	286.596,49 394.620,251	7	286.587,059 394.622,491	9.693
7	286.587,059 394.622,491	8	286.578,063 394.625,344	9.437
8	286.578,063 394.625,344	9	286.569,493 394.628,397	9.098
9	286.569,493 394.628,397	10	286.626,793 394.519,375	123.163
10	286.626,793 394.519,375	11	286.641,576 394.477,25	44.643
11	286.641,576 394.477,25	12	286.672,707 394.480,526	31.302
12	286.672,707 394.480,526	13	286.691,852 394.482,554	19.252
13	286.691,852 394.482,554	1	286.666,344 394.530,943	54.701

** Lungimile segmentelor sunt determinate în planul de proiecţie Stereo 70 şi sunt rotunjite la 1 milimetru.

*** Distanţa dintre puncte este formată din segmente cumulate ce sunt mai mici decât valoarea 1 milimetru.

**DATE DESPRE IMOBILUL NR. 817**

Oficiul de Cadastru și Publicitate Imobiliară CARAS-SEVERIN
Biroul de Cadastru și Publicitate Imobiliară Caransebes

A. Partea I. Descrierea imobilului

TEREN Extravilan

Adresa: Jud. Caraș-Severin

Nr. Crt	Nr cadastral Nr. topografic	Suprafața* (mp)	Observații / Referințe
A1	30233	Din acte: 1.758 Masurata: 5.076	Sector cadastral:48 Teren neimprijmit;

B. Partea II. Proprietari și acte

Inscrieri privitoare la dreptul de proprietate și alte drepturi reale		Referințe
1202 / 02/04/1998		
Act Notarial nr. 41, din 01/01/1998 emis de BNP (certificat de mostenitor);		
B1	Intabulare, drept de PROPRIETATE, dobandit prin Succesiune, cota actuala 1758/5076 1) JURESCU ANTONI	A1
252 / 21/04/2023		
Act Normativ nr. 7, din 13/03/1996 emis de Parlamentul Romaniei;		
B2	Intabulare, drept de PROPRIETATE, dobandit prin Lege, cota actuala 3318/5076 1) NEIDENTIFICAT NEIDENTIFICAT	A1
Act Normativ nr. 7, din 13/03/1996 emis de Parlamentul Romaniei (Adeverinta nr. 985/30.03.2023, emisa de Primaria Comunei Cornea);		
B3	Se noteaza posesia factica pe suprafata de 3318 mp in favoarea lui 1) VIZICANICI ANA-MARIA	A1

C. Partea III. SARCINI .

Inscrieri privind dezmembramintele dreptului de proprietate, drepturi reale de garanție și sarcini	Referințe
NU SUNT	

Anexa Nr. 1 La Partea I

Teren

Nr cadastral	Suprafața (mp)*	Observații / Referințe
30233	Din acte: 1.758 Masurata: 5.076	

* Suprafața este determinată în planul de proiecție Stereo 70.



Date referitoare la teren

Crt	Categorie folosință	Intra vilan	Suprafața (mp)	Tarla	Parcelă	Nr. topo	Observații / Referințe
1	faneata	NU	5.076	-	-	280	Bucetina, Nr. Cad. Partial 850; Partial 852; Partial 857; Partial 858; Partial 859, din planul cadastral 1:2880, editia 1874 - Cuptoare

Lungime Segmente

1) Valorile lungimilor segmentelor sunt obținute din proiecție în plan.

Punct început	X / Y	Punct sfârșit	X / Y	Lungime segment (** (m)
1	286.691,852 394.482,554	2	286.709,473 394.484,612	17.741
2	286.709,473 394.484,612	3	286.714,475 394.459,54	25.566
3	286.714,475 394.459,54	4	286.718,461 394.399,512	60.16
4	286.718,461 394.399,512	5	286.742,207 394.400,38	23.762

Punct început	X / Y	Punct sfârșit	X / Y	Lungime segment (** (m)
5	286.742,207 394.400,38	6	286.732,373 394.453,288	53.814
6	286.732,373 394.453,288	7	286.722,613 394.486,147	34.278
7	286.722,613 394.486,147	8	286.714,266 394.485,172	8.404
8	286.714,266 394.485,172	9	286.709,069 394.501,305	16.949
9	286.709,069 394.501,305	10	286.688,79 394.542,384	45.812
10	286.688,79 394.542,384	11	286.670,363 394.578,682	40.707
11	286.670,363 394.578,682	12	286.654,725 394.611,881	36.698
12	286.654,725 394.611,881	13	286.647,391 394.612,185	7.341
13	286.647,391 394.612,185	14	286.637,627 394.612,952	9.794
14	286.637,627 394.612,952	15	286.628,217 394.613,771	9.446
15	286.628,217 394.613,771	16	286.649,508 394.564,632	53.554
16	286.649,508 394.564,632	17	286.666,344 394.530,943	37.661
17	286.666,344 394.530,943	1	286.691,852 394.482,554	54.701

** Lungimile segmentelor sunt determinate în planul de proiecție Stereo 70 și sunt rotunjite la 1 milimetru.

*** Distanța dintre puncte este formată din segmente cumulate ce sunt mai mici decât valoarea 1 milimetru.

**DATE DESPRE IMOBILUL NR. 818**

Oficiul de Cadastru și Publicitate Imobiliară CARAS-SEVERIN
Biroul de Cadastru și Publicitate Imobiliară Caransebes

A. Partea I. Descrierea imobilului

TEREN Extravilan

Adresa: Jud. Caraș-Severin

Nr. Crt	Nr cadastral Nr. topografic	Suprafața* (mp)	Observații / Referințe
A1	30233	Din acte: 2.638 Masurata: 7.212	Sector cadastral:48 Teren neimprijmit;

B. Partea II. Proprietari și acte

Inscrieri privitoare la dreptul de proprietate și alte drepturi reale		Referințe
11308 / 22/05/2012		
Act Notarial nr. 1359, din 16/05/2012 emis de BNP Radulescu Oana Rosalinda;		
B1	Intabulare, drept de PROPRIETATE, dobandit prin Conventie, cota actuala 2638/7211 1) JURESCU ILIE	A1
253 / 21/04/2023		
Act Normativ nr. 7, din 13/03/1996 emis de Parlamentul Romaniei;		
B1	Intabulare, drept de PROPRIETATE, dobandit prin Lege, cota actuala 4573/7211 1) NEIDENTIFICAT NEIDENTIFICAT	A1
Act Normativ nr. 7, din 13/03/1996 emis de Parlamentul Romaniei (Adeverinta nr. 984/30.03.2023, emisa de Primaria Comunei Cornea);		
B3	Se noteaza posesia factica pe suprafata de 4573 mp in favoarea lui 1) JURESCU ILIE	A1

C. Partea III. SARCINI .

Inscrieri privind dezmembramintele dreptului de proprietate, drepturi reale de garanție și sarcini	Referințe
NU SUNT	

Anexa Nr. 1 La Partea I

Teren

Nr cadastral	Suprafața (mp)*	Observații / Referințe
30233	Din acte: 2.638 Masurata: 7.212	

* Suprafața este determinată în planul de proiecție Stereo 70.



Date referitoare la teren

Crt	Categorie folosință	Intravilan	Suprafața (mp)	Tarla	Parcelă	Nr. topo	Observații / Referințe
1	faneata	NU	7.212	-	-	280	Bucetina, Nr. Cad. Partial 853; Partial 854; Partial 855; Partial 856, din planul cadastral 1:2880, editia 1874 - Cuptoare

Lungime Segmente

1) Valorile lungimilor segmentelor sunt obținute din proiecție în plan.

Punct început	X / Y	Punct sfârșit	X / Y	Lungime segment (** (m)
1	286.688,79 394.542,384	2	286.709,069 394.501,305	45.812
2	286.709,069 394.501,305	3	286.714,266 394.485,172	16.949
3	286.714,266 394.485,172	4	286.722,613 394.486,147	8.404
4	286.722,613 394.486,147	5	286.732,373 394.453,288	34.278

Punct început	X / Y	Punct sfârşit	X / Y	Lungime segment (** (m)
5	286.732,373 394.453,288	6	286.742,207 394.400,38	53.814
6	286.742,207 394.400,38	7	286.767,421 394.395,544	25.673
7	286.767,421 394.395,544	8	286.756,298 394.467,63	72.94
8	286.756,298 394.467,63	9	286.748,675 394.498,414	31.714
9	286.748,675 394.498,414	10	286.733,17 394.531,766	36.78
10	286.733,17 394.531,766	11	286.720,061 394.558,738	29.989
11	286.720,061 394.558,738	12	286.701,754 394.592,118	38.071
12	286.701,754 394.592,118	13	286.692,966 394.613,358	22.987
13	286.692,966 394.613,358	14	286.687,014 394.612,786	5.979
14	286.687,014 394.612,786	15	286.663,679 394.611,942	23.35
15	286.663,679 394.611,942	16	286.654,725 394.611,881	8.954
16	286.654,725 394.611,881	17	286.670,363 394.578,682	36.698
17	286.670,363 394.578,682	1	286.688,79 394.542,384	40.707

** Lungimile segmentelor sunt determinate în planul de proiecţie Stereo 70 şi sunt rotunjite la 1 milimetru.

*** Distanţa dintre puncte este formată din segmente cumulate ce sunt mai mici decât valoarea 1 milimetru.

**DATE DESPRE IMOBILUL NR. 819**

Oficiul de Cadastru și Publicitate Imobiliară CARAS-SEVERIN
Biroul de Cadastru și Publicitate Imobiliară Caransebes

A. Partea I. Descrierea imobilului

TEREN Extravilan

Nr. CF vechi:251-Cuptoare

Adresa: Jud. Caraș-Severin

Nr. Crt	Nr cadastral Nr. topografic	Suprafața* (mp)	Observații / Referințe
A1		Din acte: 1.318 Masurata: 3.613	Sector cadastral:48 Teren neimprijmit;

B. Partea II. Proprietari și acte

Inscrieri privitoare la dreptul de proprietate și alte drepturi reale		Referințe
1931 / 01/06/1995		
Act Notarial nr. 298, din 01/01/1995 emis de Notariat Caransebes (certificat de mostenitor);		
B1	Intabulare, drept de PROPRIETATE, dobandit prin Succesiune, cota actuala 1318/3613 1) VIZICANICI FLORICA	A1
266 / 21/04/2023		
Act Normativ nr. 7, din 13/03/1996 emis de Parlamentul Romaniei (Art.13, Al.15);		
B2	Inscrierea provizorie, drept de PROPRIETATE, dobandit prin Lege, cota actuala 2295/3613 1) COMUNA CORNEA, CIF:3227734, Proprietar Neidentificat	A1

C. Partea III. SARCINI .

Inscrieri privind dezmembramintele dreptului de proprietate, drepturi reale de garanție și sarcini	Referințe
NU SUNT	

Anexa Nr. 1 La Partea I

Teren

Nr cadastral	Suprafața (mp)*	Observații / Referințe
	Din acte: 1.318 Masurata: 3.613	

* Suprafața este determinată în planul de proiecție Stereo 70.



Date referitoare la teren

Crt	Categorie folosință	Intra vilan	Suprafața (mp)	Tarla	Parcelă	Nr. topo	Observații / Referințe
1	faneata	NU	3.613	-	-	281	Bucetina, Nr. Cad. Partial 853; Partial 854; Partial 855; Partial 856, din planul cadastral 1:2880, editia 1874 - Cuptoare

Lungime Segmente

1) Valorile lungimilor segmentelor sunt obținute din proiecție în plan.

Punct început	X / Y	Punct sfârșit	X / Y	Lungime segment (** (m)
1	286.756,298 394.467,63	2	286.767,421 394.395,544	72.94
2	286.767,421 394.395,544	3	286.789,718 394.385,046	24.645
3	286.789,718 394.385,046	4	286.772,548 394.470,294	86.96
4	286.772,548 394.470,294	5	286.764,051 394.498,93	29.87

Punct început	X / Y	Punct sfârșit	X / Y	Lungime segment (** (m)
5	286.764,051 394.498,93	6	286.753,259 394.520,824	24.409
6	286.753,259 394.520,824	7	286.729,44 394.566,709	51.699
7	286.729,44 394.566,709	8	286.713,09 394.600,183	37.253
8	286.713,09 394.600,183	9	286.706,267 394.614,364	15.737
9	286.706,267 394.614,364	10	286.692,966 394.613,358	13.339
10	286.692,966 394.613,358	11	286.701,754 394.592,118	22.987
11	286.701,754 394.592,118	12	286.720,061 394.558,738	38.071
12	286.720,061 394.558,738	13	286.733,17 394.531,766	29.989
13	286.733,17 394.531,766	14	286.748,675 394.498,414	36.78
14	286.748,675 394.498,414	1	286.756,298 394.467,63	31.714

** Lungimile segmentelor sunt determinate în planul de proiecție Stereo 70 și sunt rotunjite la 1 milimetru.

*** Distanța dintre puncte este formată din segmente cumulate ce sunt mai mici decât valoarea 1 milimetru.

**DATE DESPRE IMOBILUL NR. 820**

Oficiul de Cadastru și Publicitate Imobiliară CARAS-SEVERIN
Biroul de Cadastru și Publicitate Imobiliară Caransebes

A. Partea I. Descrierea imobilului

TEREN Extravilan

Nr. CF vechi:251-Cuptoare

Adresa: Jud. Caraș-Severin

Nr. Crt	Nr cadastral Nr. topografic	Suprafața* (mp)	Observații / Referințe
A1		Din acte: 2.638 Masurata: 6.500	Sector cadastral:48 Teren neimprejmut;

B. Partea II. Proprietari și acte

Inscrieri privitoare la dreptul de proprietate și alte drepturi reale		Referințe
3141 / 14/09/1995		
Act Notarial nr. 3983, din 01/01/1995 emis de Notariat Caransebes (contract de donatie);		
B1	Intabulare, drept de PROPRIETATE, dobandit prin Conventie, cota actuala 2638/6500 1) CRISTESCU IACOB	A1
267 / 21/04/2023		
Act Normativ nr. 7, din 13/03/1996 emis de Parlamentul Romaniei;		
B2	Intabulare, drept de PROPRIETATE, dobandit prin Lege, cota actuala 3862/6500 1) NEIDENTIFICAT NEIDENTIFICAT	A1
Act Normativ nr. 7, din 13/03/1996 emis de Parlamentul Romaniei (Adeverinta nr. 983/30.03.2023, emisa de Primaria Comunei Cornea);		
B3	Se noteaza posesia factica in favoarea lui 1) CRISTESCU IACOB	A1

C. Partea III. SARCINI .

Inscrieri privind dezmembramintele dreptului de proprietate, drepturi reale de garanție și sarcini	Referințe
NU SUNT	

Anexa Nr. 1 La Partea I

Teren

Nr cadastral	Suprafața (mp)*	Observații / Referințe
	Din acte: 2.638 Masurata: 6.500	

* Suprafața este determinată în planul de proiecție Stereo 70.



Date referitoare la teren

Crt	Categorie folosință	Intravilan	Suprafața (mp)	Tarla	Parcelă	Nr. topo	Observații / Referințe
1	faneata	NU	6.500	-	-	281	Bucetina, Nr. Cad. Partial 840; Partial 841; Partial 842; Partial 853; Partial 854; Partial 855; Partial 856, din planul cadastral 1:2880, editia 1874 - Cuptoare

Lungime Segmente

1) Valorile lungimilor segmentelor sunt obținute din proiecție în plan.

Punct început	X / Y	Punct sfârșit	X / Y	Lungime segment (** (m)
1	286.755,374 394.570,539	2	286.745,081 394.590,326	22.304
2	286.745,081 394.590,326	3	286.732,671 394.615,968	28.488
3	286.732,671 394.615,968	4	286.725,395 394.616,47	7.293

Punct început	X / Y	Punct sfârşit	X / Y	Lungime segment (** (m)
4	286.725,395 394.616,47	5	286.712,102 394.615,352	13.34
5	286.712,102 394.615,352	6	286.706,267 394.614,364	5.918
6	286.706,267 394.614,364	7	286.713,09 394.600,183	15.737
7	286.713,09 394.600,183	8	286.729,44 394.566,709	37.253
8	286.729,44 394.566,709	9	286.753,259 394.520,824	51.699
9	286.753,259 394.520,824	10	286.764,051 394.498,93	24.409
10	286.764,051 394.498,93	11	286.772,548 394.470,294	29.87
11	286.772,548 394.470,294	12	286.789,718 394.385,046	86.96
12	286.789,718 394.385,046	13	286.806,279 394.380,415	17.196
13	286.806,279 394.380,415	14	286.819,02 394.385,505	13.72
14	286.819,02 394.385,505	15	286.806,202 394.439,34	55.34
15	286.806,202 394.439,34	16	286.792,153 394.498,342	60.651
16	286.792,153 394.498,342	17	286.786,226 394.512,736	15.567
17	286.786,226 394.512,736	18	286.776,254 394.532,559	22.19
18	286.776,254 394.532,559	1	286.755,374 394.570,539	43.341

** Lungimile segmentelor sunt determinate în planul de proiecţie Stereo 70 şi sunt rotunjite la 1 milimetru.

*** Distanţa dintre puncte este formată din segmente cumulate ce sunt mai mici decât valoarea 1 milimetru.

**DATE DESPRE IMOBILUL NR. 821**

Oficiul de Cadastru și Publicitate Imobiliară CARAS-SEVERIN
Biroul de Cadastru și Publicitate Imobiliară Caransebes

A. Partea I. Descrierea imobilului

TEREN Extravilan

Adresa: Jud. Caraș-Severin

Nr. Crt	Nr cadastral Nr. topografic	Suprafața* (mp)	Observații / Referințe
A1		7.378	Sector cadastral:48 Teren neimprijmit;

B. Partea II. Proprietari și acte

Inscrieri privitoare la dreptul de proprietate și alte drepturi reale		Referințe
268 / 21/04/2023		
Act Normativ nr. 7, din 13/03/1996 emis de Parlamentul Romaniei;		
B1	Intabulare, drept de PROPRIETATE, dobandit prin Lege, cota actuala 1/1 1) NEIDENTIFICAT NEIDENTIFICAT	A1
Act Normativ nr. 7, din 13/03/1996 emis de Parlamentul Romaniei (Adeverinta nr. 987/30.03.2023, emisa de Primaria Comunei Cornea);		
B2	Se noteaza posesia factica in favoarea lui 1) OLARIU FLOAREA	A1

C. Partea III. SARCINI .

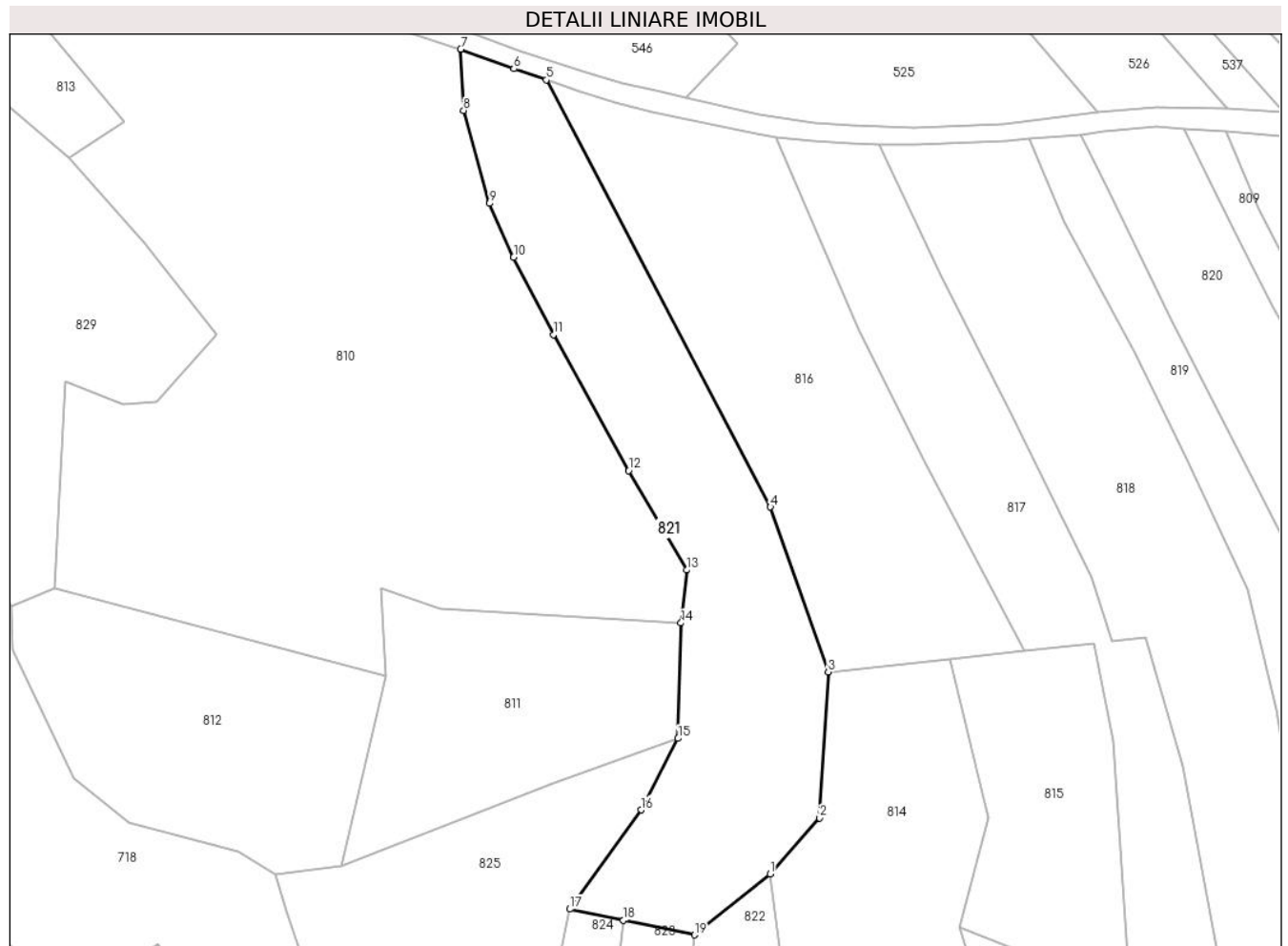
Inscrieri privind dezmembramintele dreptului de proprietate, drepturi reale de garanție și sarcini	Referințe
NU SUNT	

Anexa Nr. 1 La Partea I

Teren

Nr cadastral	Suprafața (mp)*	Observații / Referințe
	7.378	

* Suprafața este determinată în planul de proiecție Stereo 70.



Date referitoare la teren

Crt	Categorie folosință	Intravilan	Suprafața (mp)	Tarla	Parcelă	Nr. topo	Observații / Referințe
1	faneata	NU	7.378	-	-	-	Bucetina, Nr. Cad. Partial 960; Partial 861; Partial 899; Partial 901, din planul cadastral 1:2880, editia 1874 - Cuptoare

Lungime Segmente

1) Valorile lungimilor segmentelor sunt obținute din proiecție în plan.

Punct început	X / Y	Punct sfârșit	X / Y	Lungime segment (** (m)
1	286.626,705 394.425,636	2	286.639,375 394.439,976	19.135
2	286.639,375 394.439,976	3	286.641,576 394.477,25	37.339
3	286.641,576 394.477,25	4	286.626,793 394.519,375	44.643
4	286.626,793 394.519,375	5	286.569,493 394.628,397	123.163

Punct început	X / Y	Punct sfârşit	X / Y	Lungime segment (** (m)
5	286.569,493 394.628,397	6	286.561,26 394.631,24	8.71
6	286.561,26 394.631,24	7	286.547,65 394.636,258	14.506
7	286.547,65 394.636,258	8	286.548,36 394.620,602	15.671
8	286.548,36 394.620,602	9	286.554,979 394.596,864	24.644
9	286.554,979 394.596,864	10	286.561,154 394.583,118	15.069
10	286.561,154 394.583,118	11	286.571,361 394.563,378	22.223
11	286.571,361 394.563,378	12	286.590,587 394.528,646	39.698
12	286.590,587 394.528,646	13	286.605,439 394.503,268	29.404
13	286.605,439 394.503,268	14	286.603,958 394.489,751	13.598
14	286.603,958 394.489,751	15	286.603,171 394.460,286	29.476
15	286.603,171 394.460,286	16	286.593,77 394.442,014	20.549
16	286.593,77 394.442,014	17	286.575,505 394.416,696	31.219
17	286.575,505 394.416,696	18	286.589,241 394.413,857	14.026
18	286.589,241 394.413,857	19	286.607,434 394.410,097	18.577
19	286.607,434 394.410,097	1	286.626,705 394.425,636	24.756

** Lungimile segmentelor sunt determinate în planul de proiecţie Stereo 70 şi sunt rotunjite la 1 milimetru.

*** Distanţa dintre puncte este formată din segmente cumulate ce sunt mai mici decât valoarea 1 milimetru.

**DATE DESPRE IMOBILUL NR. 822**

Oficiul de Cadastru și Publicitate Imobiliară CARAS-SEVERIN
Biroul de Cadastru și Publicitate Imobiliară Caransebes

A. Partea I. Descrierea imobilului

TEREN Extravilan

Adresa: Jud. Caraș-Severin

Nr. Crt	Nr cadastral Nr. topografic	Suprafața* (mp)	Observații / Referințe
A1		3.438	Sector cadastral:48 Teren neimprijmit;

B. Partea II. Proprietari și acte

Inscrieri privitoare la dreptul de proprietate și alte drepturi reale		Referințe
262 / 21/04/2023		
Act Normativ nr. 7, din 13/03/1996 emis de Parlamentul Romaniei;		
B1	Intabulare, drept de PROPRIETATE, dobandit prin Lege, cota actuala 1/1 1) NEIDENTIFICAT NEIDENTIFICAT	A1
Act Normativ nr. 7, din 13/03/1996 emis de Parlamentul Romaniei (Adeverinta nr. 1830/03.05.2023, emisa de Primaria Comunei Cornea);		
B2	Se noteaza posesia factica in favoarea lui 1) ILIESCU NICOLAE 2) VIDICAN LUCRETIA	A1

C. Partea III. SARCINI .

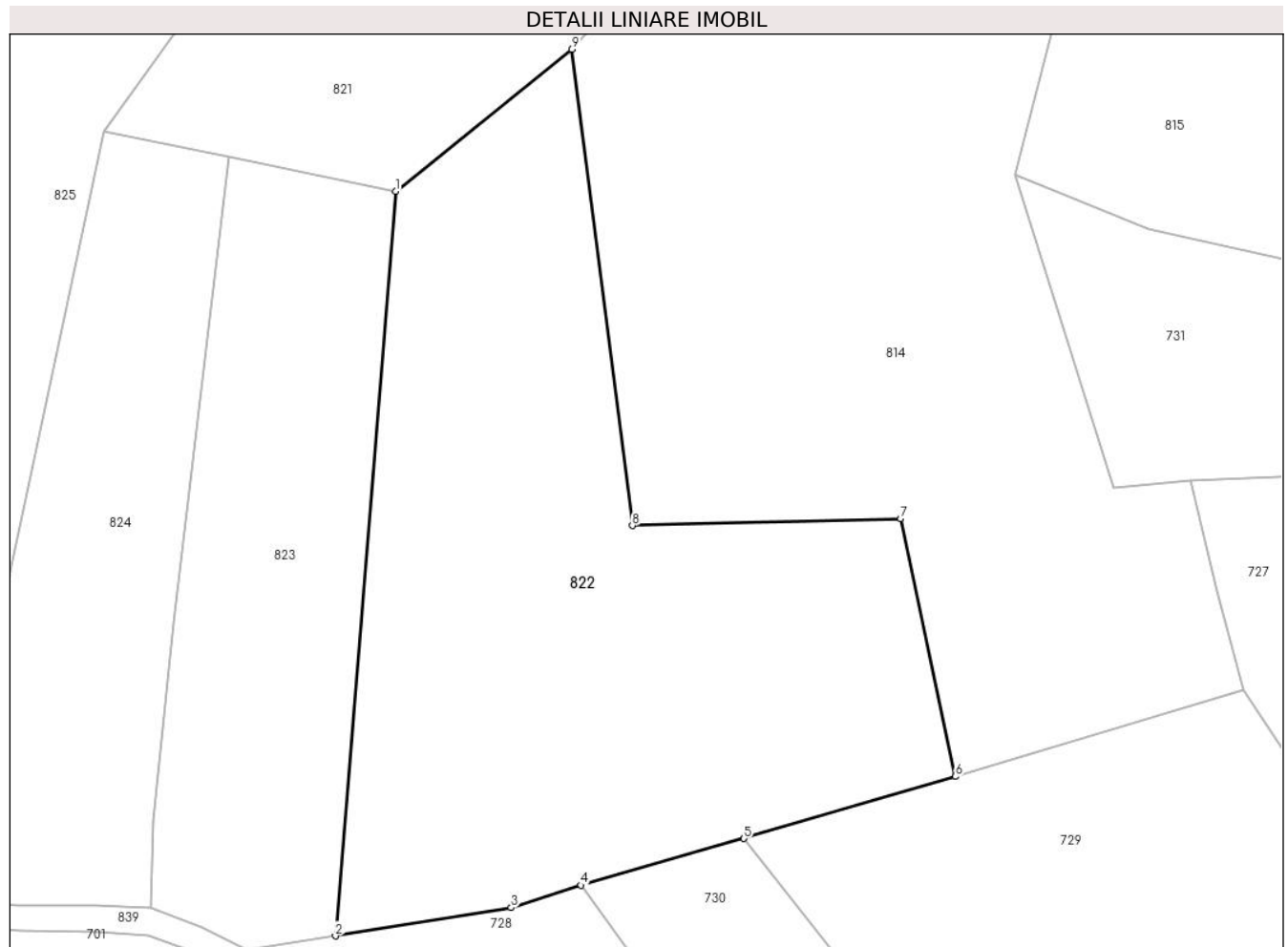
Inscrieri privind dezmembramintele dreptului de proprietate, drepturi reale de garanție și sarcini	Referințe
NU SUNT	

Anexa Nr. 1 La Partea I

Teren

Nr cadastral	Suprafața (mp)*	Observații / Referințe
	3.438	

* Suprafața este determinată în planul de proiecție Stereo 70.



Date referitoare la teren

Crt	Categorie folosință	Intravilan	Suprafața (mp)	Tarla	Parcelă	Nr. topo	Observații / Referințe
1	faneata	NU	3.438	-	-	-	Bucetina, Nr. Cad. Partial 903; Partial 904, din planul cadastral 1:2880, editia 1874 - Cuptoare

Lungime Segmente

1) Valorile lungimilor segmentelor sunt obținute din proiecție în plan.

Punct început	X / Y	Punct sfârșit	X / Y	Lungime segment (** (m)
1	286.607,434 394.410,097	2	286.600,878 394.328,773	81.588
2	286.600,878 394.328,773	3	286.620,088 394.331,855	19.456
3	286.620,088 394.331,855	4	286.627,726 394.334,301	8.02
4	286.627,726 394.334,301	5	286.645,542 394.339,419	18.536
5	286.645,542 394.339,419	6	286.668,667 394.346,191	24.096

Punct început	X / Y	Punct sfârşit	X / Y	Lungime segment (** (m)
6	286.668,667 394.346,191	7	286.662,697 394.374,352	28.787
7	286.662,697 394.374,352	8	286.633,342 394.373,603	29.364
8	286.633,342 394.373,603	9	286.626,705 394.425,636	52.455
9	286.626,705 394.425,636	1	286.607,434 394.410,097	24.756

** Lungimile segmentelor sunt determinate în planul de proiecţie Stereo 70 şi sunt rotunjite la 1 milimetru.

*** Distanţa dintre puncte este formată din segmente cumulate ce sunt mai mici decât valoarea 1 milimetru.

**DATE DESPRE IMOBILUL NR. 823**

Oficiul de Cadastru și Publicitate Imobiliară CARAS-SEVERIN
Biroul de Cadastru și Publicitate Imobiliară Caransebes

A. Partea I. Descrierea imobilului

TEREN Extravilan

Adresa: Jud. Caraș-Severin

Nr. Crt	Nr cadastral Nr. topografic	Suprafața* (mp)	Observații / Referințe
A1		1.659	Sector cadastral:48 Teren neimpregmuit;

B. Partea II. Proprietari și acte

Inscrieri privitoare la dreptul de proprietate și alte drepturi reale		Referințe
263 / 21/04/2023		
Act Normativ nr. 7, din 13/03/1996 emis de Parlamentul Romaniei;		
B1	Intabulare, drept de PROPRIETATE, dobandit prin Lege, cota actuala 1/1 1) NEIDENTIFICAT NEIDENTIFICAT	A1
Act Normativ nr. 7, din 13/03/1996 emis de Parlamentul Romaniei (Adeverinta nr. 1253/10.04.2023, emisa de Primaria Comunei Cornea);		
B2	Se noteaza posesia factica in favoarea lui 1) STOLOJESCU LENUTA	A1

C. Partea III. SARCINI .

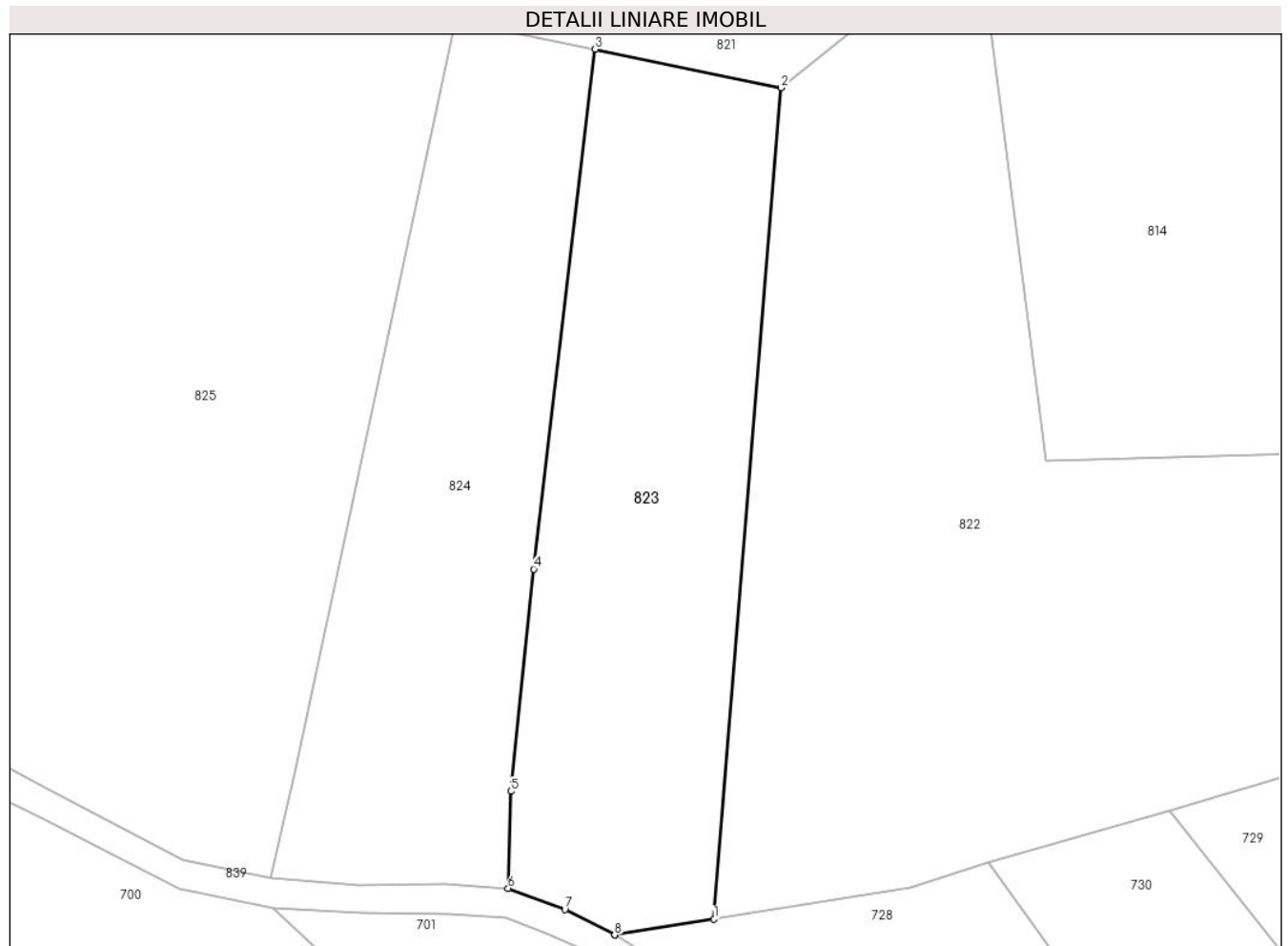
Inscrieri privind dezmembramintele dreptului de proprietate, drepturi reale de garanție și sarcini	Referințe
NU SUNT	

Anexa Nr. 1 La Partea I

Teren

Nr cadastral	Suprafața (mp)*	Observații / Referințe
	1.659	

* Suprafața este determinată în planul de proiecție Stereo 70.



Date referitoare la teren

Crt	Categorie folosință	Intra vilan	Suprafața (mp)	Tarla	Parcelă	Nr. topo	Observații / Referințe
1	faneata	NU	1.659	-	-	-	Bucetina, Nr. Cad. Partial 900; Partial 901, din planul cadastral 1:2880, editia 1874 - Cuptoare

Lungime Segmente

1) Valorile lungimilor segmentelor sunt obținute din proiecție în plan.

Punct început	X / Y	Punct sfârșit	X / Y	Lungime segment (** (m)
1	286.600,878 394.328,773	2	286.607,434 394.410,097	81.588
2	286.607,434 394.410,097	3	286.589,241 394.413,857	18.577
3	286.589,241 394.413,857	4	286.583,223 394.363,004	51.208
4	286.583,223 394.363,004	5	286.580,99 394.341,264	21.854
5	286.580,99 394.341,264	6	286.580,709 394.331,781	9.487

Punct început	X / Y	Punct sfârşit	X / Y	Lungime segment (** (m)
6	286.580,709 394.331,781	7	286.586,265 394.329,697	5.934
7	286.586,265 394.329,697	8	286.591,158 394.327,214	5.488
8	286.591,158 394.327,214	9	286.591,184 394.327,218	0.026
9	286.591,184 394.327,218	1	286.600,878 394.328,773	9.818

** Lungimile segmentelor sunt determinate în planul de proiecţie Stereo 70 şi sunt rotunjite la 1 milimetru.

*** Distanţa dintre puncte este formată din segmente cumulate ce sunt mai mici decât valoarea 1 milimetru.

**DATE DESPRE IMOBILUL NR. 824**

Oficiul de Cadastru și Publicitate Imobiliară CARAS-SEVERIN
Biroul de Cadastru și Publicitate Imobiliară Caransebes

A. Partea I. Descrierea imobilului

TEREN Extravilan

Adresa: Jud. Caraș-Severin

Nr. Crt	Nr cadastral Nr. topografic	Suprafața* (mp)	Observații / Referințe
A1		1.518	Sector cadastral:48 Teren neimprijmit;

B. Partea II. Proprietari și acte

Inscrieri privitoare la dreptul de proprietate și alte drepturi reale		Referințe
264 / 21/04/2023		
Act Normativ nr. 7, din 13/03/1996 emis de Parlamentul Romaniei;		
B1	Intabulare, drept de PROPRIETATE, dobandit prin Lege, cota actuala 1/1 1) NEIDENTIFICAT NEIDENTIFICAT	A1
Act Normativ nr. 7, din 13/03/1996 emis de Parlamentul Romaniei (Adeverinta nr. 1246/10.04.2023, emisa de Primaria Comunei Cornea);		
B2	Se noteaza posesia factica in favoarea lui 1) ILIESCU VETA	A1

C. Partea III. SARCINI .

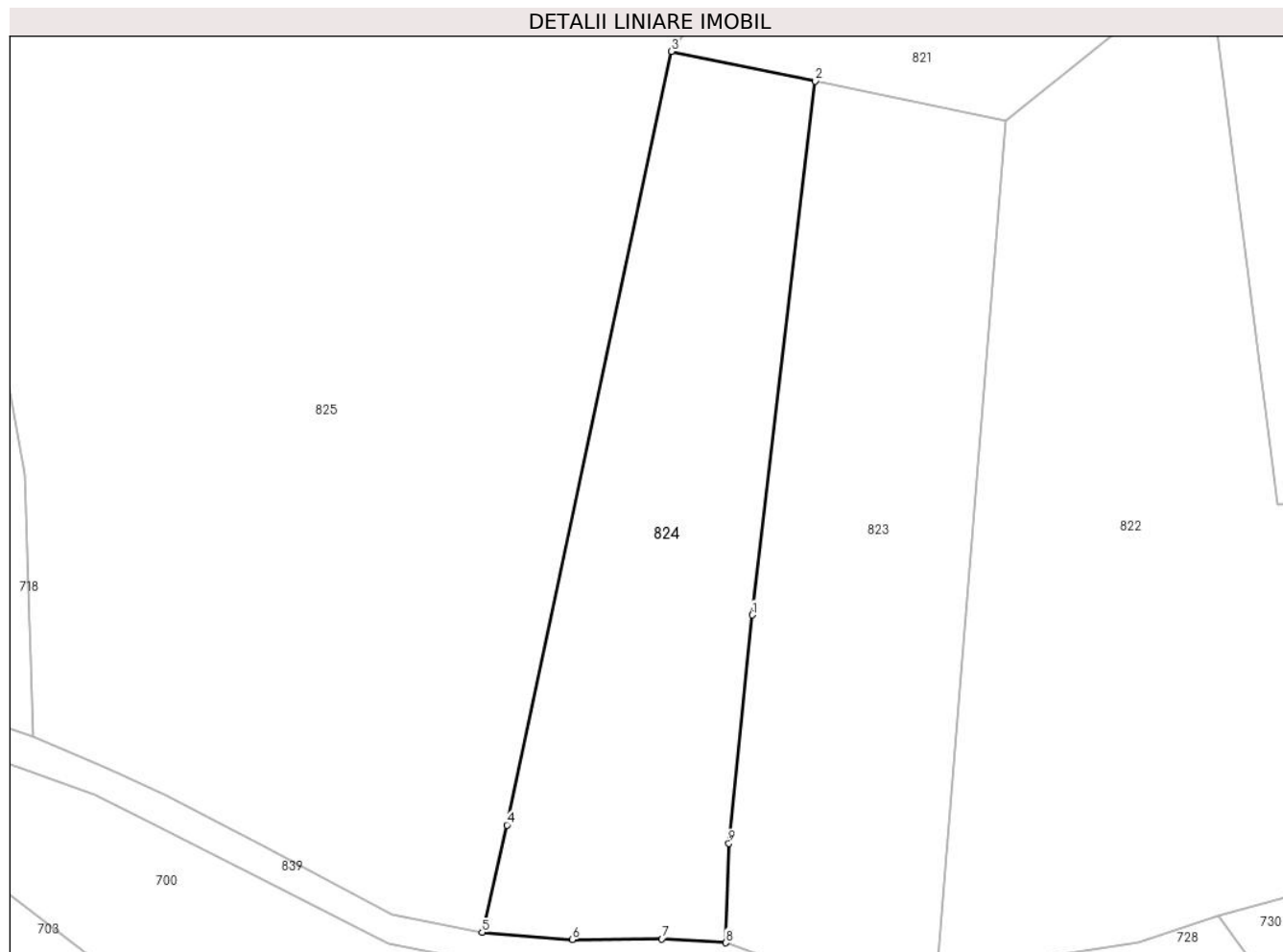
Inscrieri privind dezmembramintele dreptului de proprietate, drepturi reale de garanție și sarcini	Referințe
NU SUNT	

Anexa Nr. 1 La Partea I

Teren

Nr cadastral	Suprafața (mp)*	Observații / Referințe
	1.518	

* Suprafața este determinată în planul de proiecție Stereo 70.



Date referitoare la teren

Crt	Categorie folosință	Intra vilan	Suprafața (mp)	Tarla	Parcelă	Nr. topo	Observații / Referințe
1	faneata	NU	1.518	-	-	-	Bucetina, Nr. Cad. Partial 900; Partial 901, din planul cadastral 1:2880, editia 1874 - Cuptoare

Lungime Segmente

1) Valorile lungimilor segmentelor sunt obținute din proiecție în plan.

Punct început	X / Y	Punct sfârșit	X / Y	Lungime segment (** (m)
1	286.583,223 394.363,004	2	286.589,241 394.413,857	51.208
2	286.589,241 394.413,857	3	286.575,505 394.416,696	14.026
3	286.575,505 394.416,696	4	286.559,812 394.342,994	75.354
4	286.559,812 394.342,994	5	286.557,46 394.332,766	10.495
5	286.557,46 394.332,766	6	286.566,039 394.332,077	8.607

Punct început	X / Y	Punct sfârşit	X / Y	Lungime segment (** (m)
6	286.566,039 394.332,077	7	286.574,607 394.332,142	8.567
7	286.574,607 394.332,142	8	286.580,709 394.331,781	6.113
8	286.580,709 394.331,781	9	286.580,99 394.341,264	9.487
9	286.580,99 394.341,264	1	286.583,223 394.363,004	21.854

** Lungimile segmentelor sunt determinate în planul de proiecţie Stereo 70 şi sunt rotunjite la 1 milimetru.

*** Distanţa dintre puncte este formată din segmente cumulate ce sunt mai mici decât valoarea 1 milimetru.

**DATE DESPRE IMOBILUL NR. 825**

Oficiul de Cadastru și Publicitate Imobiliară CARAS-SEVERIN
Biroul de Cadastru și Publicitate Imobiliară Caransebes

A. Partea I. Descrierea imobilului

TEREN Extravilan

Adresa: Jud. Caraș-Severin

Nr. Crt	Nr cadastral Nr. topografic	Suprafața* (mp)	Observații / Referințe
A1		6.199	Sector cadastral:48 Teren neimprejmut;

B. Partea II. Proprietari și acte

Inscrieri privitoare la dreptul de proprietate și alte drepturi reale		Referințe
265 / 21/04/2023		
Act Normativ nr. 7, din 13/03/1996 emis de Parlamentul Romaniei;		
B1	Intabulare, drept de PROPRIETATE, dobandit prin Lege, cota actuala 1/1 1) NEIDENTIFICAT NEIDENTIFICAT	A1
Act Normativ nr. 7, din 13/03/1996 emis de Parlamentul Romaniei (Adeverinta nr. 990/30.03.2023, emisa de Primaria Comunei Cornea);		
B1	Se noteaza posesia factica in favoarea lui 1) CRISTESCU DOMASCHIN	A1

C. Partea III. SARCINI .

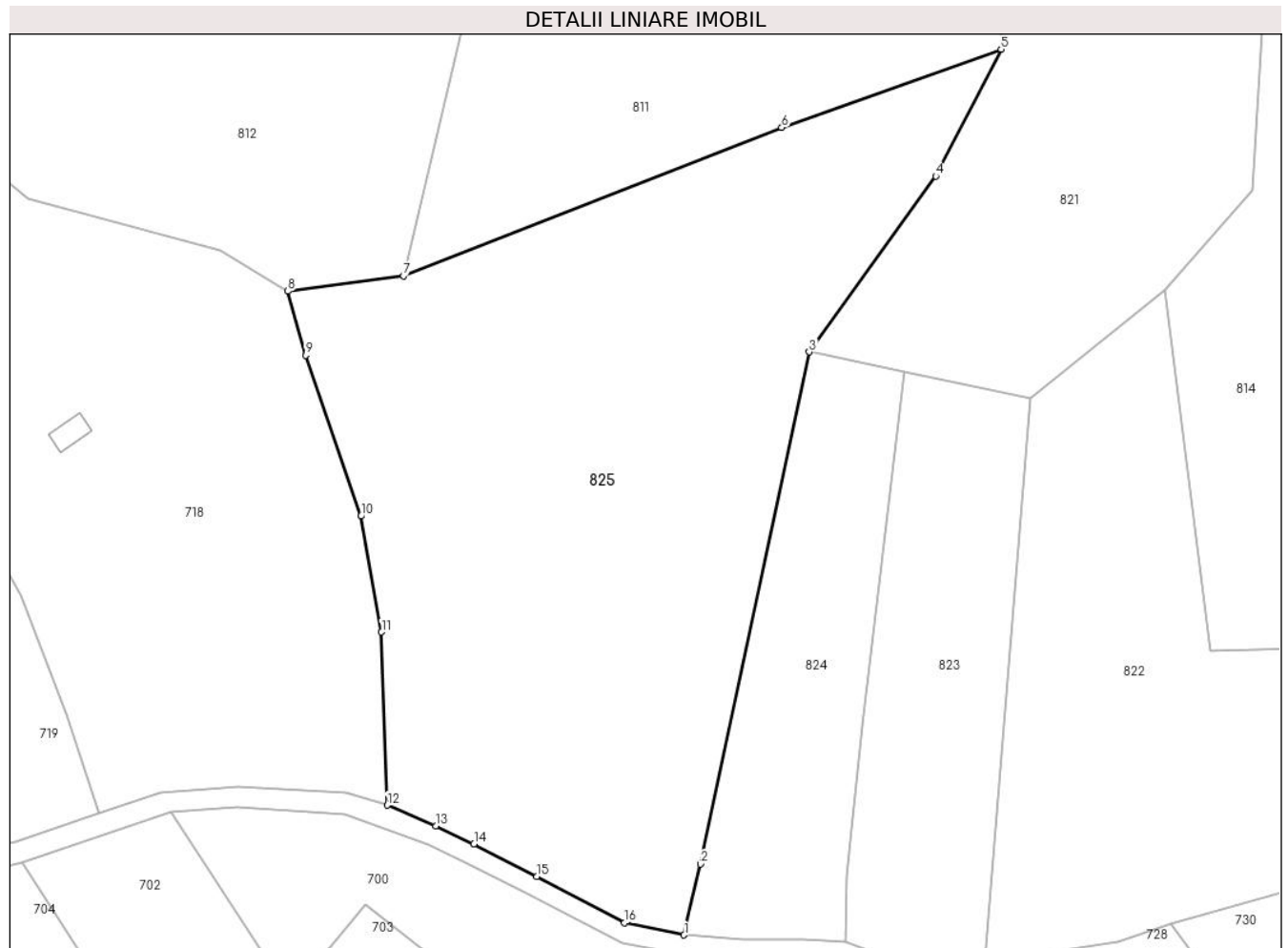
Inscrieri privind dezmembramintele dreptului de proprietate, drepturi reale de garanție și sarcini	Referințe
NU SUNT	

Anexa Nr. 1 La Partea I

Teren

Nr cadastral	Suprafața (mp)*	Observații / Referințe
	6.199	

* Suprafața este determinată în planul de proiecție Stereo 70.



Date referitoare la teren

Crt	Categorie folosință	Intravilan	Suprafața (mp)	Tarla	Parcelă	Nr. topo	Observații / Referințe
1	faneata	NU	6.199	-	-	-	Bucetina, Nr. Cad. Partial 899; Partial 900; Partial 901, din planul cadastral 1:2880, editia 1874 - Cuptoare

Lungime Segmente

1) Valorile lungimilor segmentelor sunt obținute din proiecție în plan.

Punct început	X / Y	Punct sfârșit	X / Y	Lungime segment (** (m)
1	286.557,46 394.332,766	2	286.559,812 394.342,994	10.495
2	286.559,812 394.342,994	3	286.575,505 394.416,696	75.354
3	286.575,505 394.416,696	4	286.593,77 394.442,014	31.219
4	286.593,77 394.442,014	5	286.603,171 394.460,286	20.549
5	286.603,171 394.460,286	6	286.571,543 394.449,004	33.58

Punct început	X / Y	Punct sfârşit	X / Y	Lungime segment (** (m)
6	286.571,543 394.449,004	7	286.517,001 394.427,666	58.568
7	286.517,001 394.427,666	8	286.500,36 394.425,465	16.786
8	286.500,36 394.425,465	9	286.502,895 394.416,205	9.601
9	286.502,895 394.416,205	10	286.510,888 394.393,065	24.482
10	286.510,888 394.393,065	11	286.513,85 394.376,387	16.939
11	286.513,85 394.376,387	12	286.514,688 394.351,454	24.947
12	286.514,688 394.351,454	13	286.521,664 394.348,465	7.59
13	286.521,664 394.348,465	14	286.527,185 394.345,89	6.092
14	286.527,185 394.345,89	15	286.536,263 394.341,177	10.229
15	286.536,263 394.341,177	16	286.548,861 394.334,502	14.256
16	286.548,861 394.334,502	1	286.557,46 394.332,766	8.773

** Lungimile segmentelor sunt determinate în planul de proiecţie Stereo 70 şi sunt rotunjite la 1 milimetru.

*** Distanţa dintre puncte este formată din segmente cumulate ce sunt mai mici decât valoarea 1 milimetru.

**DATE DESPRE IMOBILUL NR. 826**

Oficiul de Cadastru și Publicitate Imobiliară CARAS-SEVERIN
Biroul de Cadastru și Publicitate Imobiliară Caransebes

A. Partea I. Descrierea imobilului

TEREN Extravilan

Adresa: Jud. Caraș-Severin

Nr. Crt	Nr cadastral Nr. topografic	Suprafața* (mp)	Observații / Referințe
A1		3.935	Sector cadastral:48 Teren neimprijmit;

B. Partea II. Proprietari și acte

Inscrieri privitoare la dreptul de proprietate și alte drepturi reale		Referințe
276 / 21/04/2023		
Act Normativ nr. 7, din 13/03/1996 emis de Parlamentul Romaniei;		
B1	Intabulare, drept de PROPRIETATE, dobandit prin Lege, cota actuala 1/1 1) NEIDENTIFICAT NEIDENTIFICAT	A1
275 / 21/04/2023		
Act Normativ nr. 7, din 13/03/1996 emis de Parlamentul Romaniei (Adeverinta nr. 1829/03.05.2023, emisa de Primaria Comunei Cornea);		
B2	Se noteaza posesia factica in favoarea lui 1) JURESCU ION	A1

C. Partea III. SARCINI .

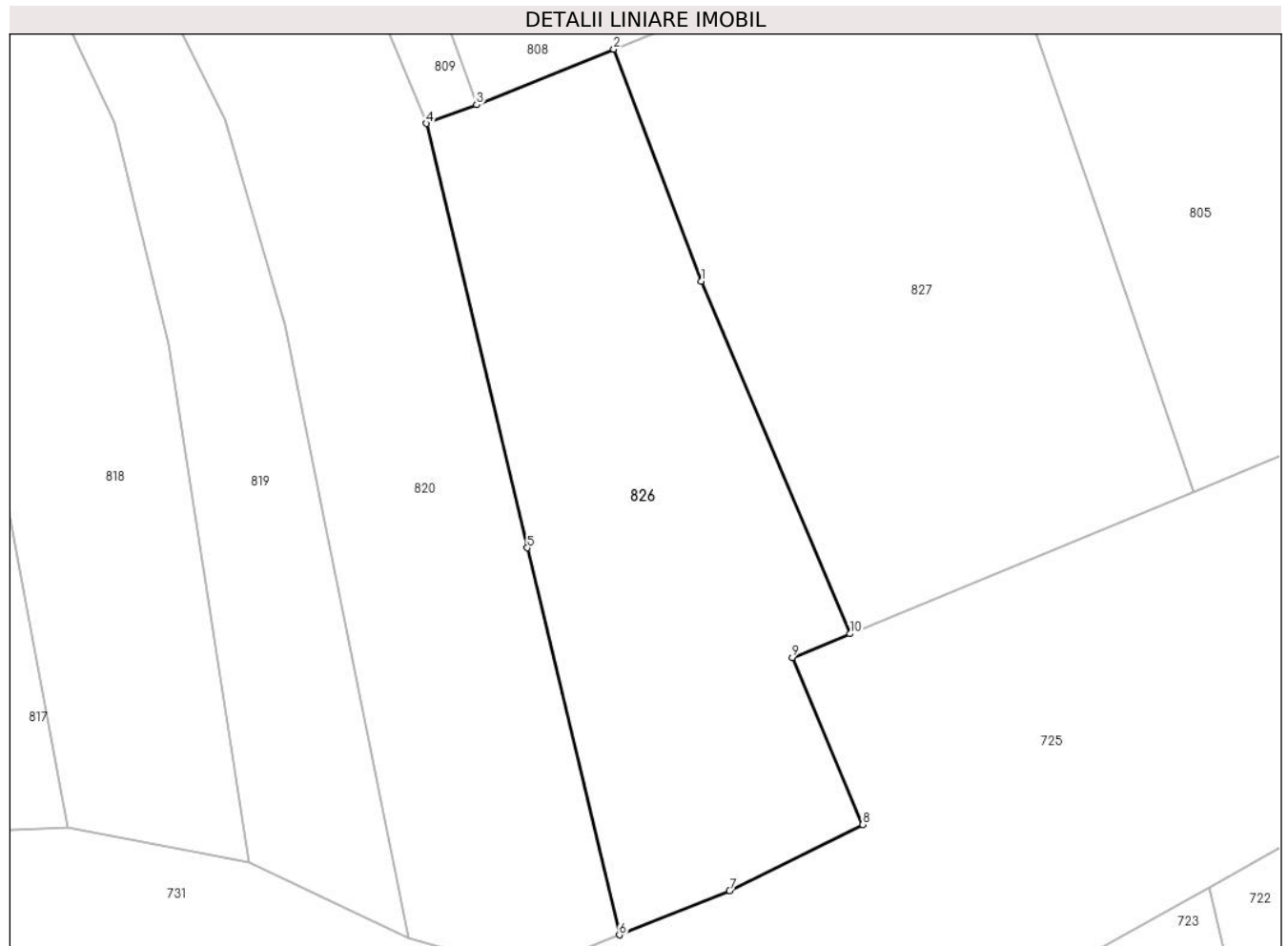
Inscrieri privind dezmembramintele dreptului de proprietate, drepturi reale de garanție și sarcini	Referințe
NU SUNT	

Anexa Nr. 1 La Partea I

Teren

Nr cadastral	Suprafața (mp)*	Observații / Referințe
	3.935	

* Suprafața este determinată în planul de proiecție Stereo 70.



Date referitoare la teren

Crt	Categorie folosință	Intra vilan	Suprafața (mp)	Tarla	Parcelă	Nr. topo	Observații / Referințe
1	faneata	NU	3.935	-	-	-	Bucetina, Nr. Cad. Partial 840; Partial 841; Partial 842, din planul cadastral 1:2880, editia 1874 - Cuptoare

Lungime Segmente

1) Valorile lungimilor segmentelor sunt obținute din proiecție în plan.

Punct început	X / Y	Punct sfârșit	X / Y	Lungime segment (** (m)
1	286.830,453 394.476,41	2	286.818,253 394.508,676	34.495
2	286.818,253 394.508,676	3	286.799,128 394.500,957	20.623
3	286.799,128 394.500,957	4	286.792,153 394.498,342	7.449
4	286.792,153 394.498,342	5	286.806,202 394.439,34	60.651
5	286.806,202 394.439,34	6	286.819,02 394.385,505	55.34

Punct început	X / Y	Punct sfârșit	X / Y	Lungime segment (** (m)
6	286.819,02 394.385,505	7	286.834,383 394.391,643	16.544
7	286.834,383 394.391,643	8	286.852,898 394.400,828	20.668
8	286.852,898 394.400,828	9	286.843,087 394.424,056	25.215
9	286.843,087 394.424,056	10	286.851,113 394.427,377	8.686
10	286.851,113 394.427,377	1	286.830,453 394.476,41	53.208

** Lungimile segmentelor sunt determinate în planul de proiecție Stereo 70 și sunt rotunjite la 1 milimetru.

*** Distanța dintre puncte este formată din segmente cumulate ce sunt mai mici decât valoarea 1 milimetru.

**DATE DESPRE IMOBILUL NR. 827**

Oficiul de Cadastru și Publicitate Imobiliară CARAS-SEVERIN
Biroul de Cadastru și Publicitate Imobiliară Caransebes

A. Partea I. Descrierea imobilului

TEREN Extravilan

Adresa: Jud. Caraș-Severin

Nr. Crt	Nr cadastral Nr. topografic	Suprafața* (mp)	Observații / Referințe
A1		4.751	Sector cadastral:48 Teren neimprijmit;

B. Partea II. Proprietari și acte

Inscrieri privitoare la dreptul de proprietate și alte drepturi reale		Referințe
275 / 21/04/2023		
Act Normativ nr. 7, din 13/03/1996 emis de Parlamentul Romaniei;		
B1	Intabulare, drept de PROPRIETATE, dobandit prin Lege, cota actuala 1/1 1) NEIDENTIFICAT NEIDENTIFICAT	A1
Act Normativ nr. 7, din 13/03/1996 emis de Parlamentul Romaniei (Adeverinta nr. 1828/03.05.2023, emisa de Primaria Comunei Cornea);		
B2	Se noteaza posesia factica in favoarea lui 1) ORZESCU GHEORGHE	A1

C. Partea III. SARCINI .

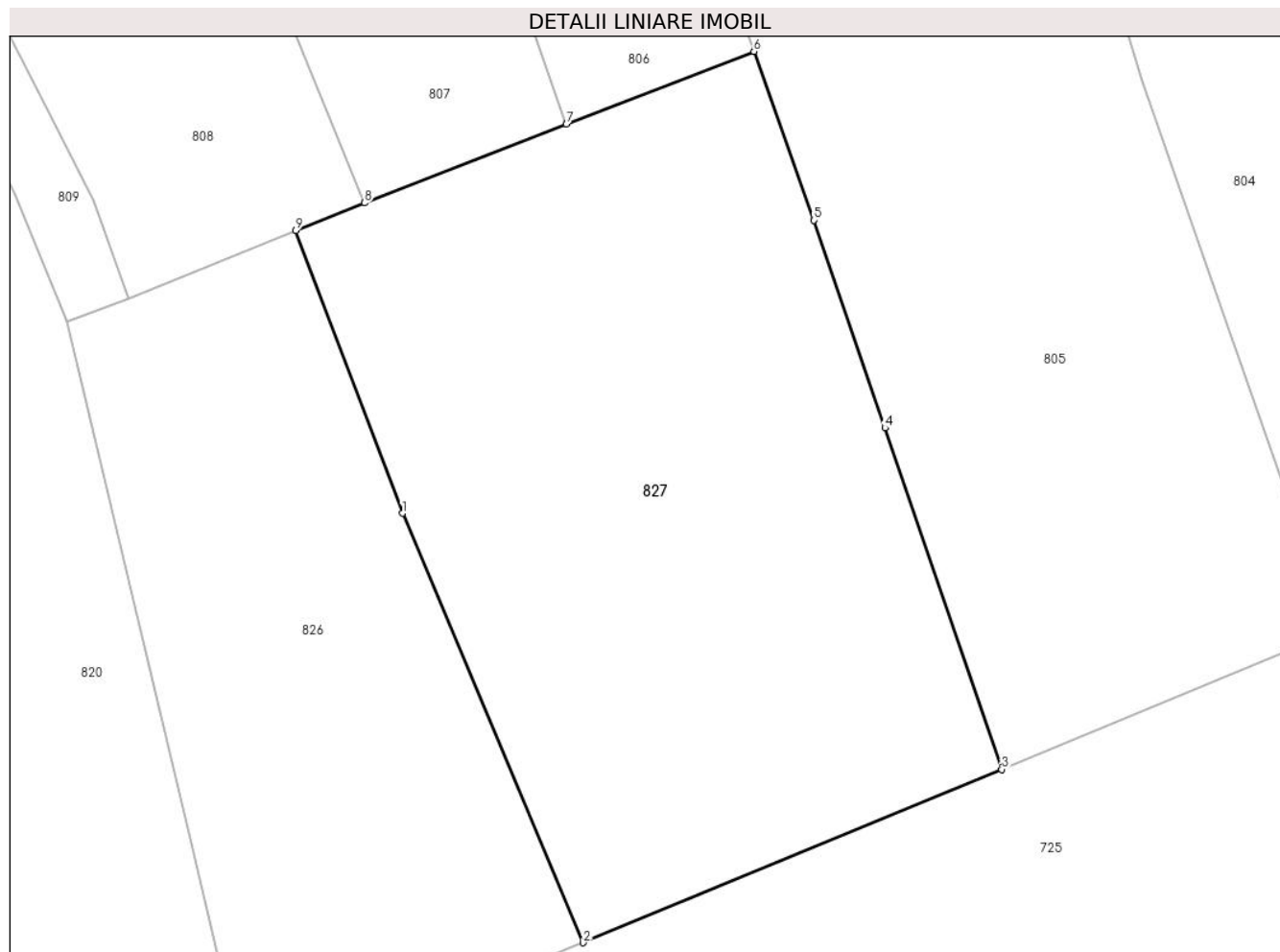
Inscrieri privind dezmembramintele dreptului de proprietate, drepturi reale de garanție și sarcini	Referințe
NU SUNT	

Anexa Nr. 1 La Partea I

Teren

Nr cadastral	Suprafaţa (mp)*	Observaţii / Referinţe
	4.751	

* Suprafaţa este determinată în planul de proiecţie Stereo 70.



Date referitoare la teren

Crt	Categorie folosinţă	Intravilan	Suprafaţa (mp)	Tarla	Parcelă	Nr. topo	Observaţii / Referinţe
1	faneata	NU	4.751	-	-	-	Bucetina, Nr. Cad. 835; 836; 837, din planul cadastral 1:2880, editia 1874 - Cuptoare

Lungime Segmente

1) Valorile lungimilor segmentelor sunt obţinute din proiecţie în plan.

Punct început	X / Y	Punct sfârşit	X / Y	Lungime segment (** (m)
1	286.830,453 394.476,41	2	286.851,113 394.427,377	53.208
2	286.851,113 394.427,377	3	286.898,936 394.447,165	51.756
3	286.898,936 394.447,165	4	286.885,606 394.486,144	41.195
4	286.885,606 394.486,144	5	286.877,501 394.509,844	25.048
5	286.877,501 394.509,844	6	286.870,617 394.529,136	20.483

Punct început	X / Y	Punct sfârșit	X / Y	Lungime segment (** (m)
6	286.870,617 394.529,136	7	286.849,184 394.520,81	22.993
7	286.849,184 394.520,81	8	286.826,113 394.511,849	24.75
8	286.826,113 394.511,849	9	286.818,253 394.508,676	8.477
9	286.818,253 394.508,676	1	286.830,453 394.476,41	34.495

** Lungimile segmentelor sunt determinate în planul de proiecție Stereo 70 și sunt rotunjite la 1 milimetru.

*** Distanța dintre puncte este formată din segmente cumulate ce sunt mai mici decât valoarea 1 milimetru.

**DATE DESPRE IMOBILUL NR. 828**

Oficiul de Cadastru și Publicitate Imobiliară CARAS-SEVERIN
Biroul de Cadastru și Publicitate Imobiliară Caransebes

A. Partea I. Descrierea imobilului

TEREN Extravilan

Adresa: Jud. Caraș-Severin

Nr. Crt	Nr cadastral Nr. topografic	Suprafața* (mp)	Observații / Referințe
A1		5.595	Sector cadastral:48 Teren neimprijmit;

B. Partea II. Proprietari și acte

Inscrieri privitoare la dreptul de proprietate și alte drepturi reale		Referințe
291 / 21/04/2023		
Act Normativ nr. 7, din 13/03/1996 emis de Parlamentul Romaniei;		
B1	Intabulare, drept de PROPRIETATE, dobandit prin Lege, cota actuala 1/1 1) NEIDENTIFICAT NEIDENTIFICAT	A1
191 / 21/04/2023		
Act Normativ nr. 7, din 13/03/1996 emis de Parlamentul Romaniei (Adeverinta nr. 1827/03.05.2023, emisa de Primaria Comunei Cornea);		
B2	Se noteaza posesia factica in favoarea lui 1) ILIESCU SILVIA	A1

C. Partea III. SARCINI .

Inscrieri privind dezmembramintele dreptului de proprietate, drepturi reale de garanție și sarcini	Referințe
NU SUNT	

Anexa Nr. 1 La Partea I

Teren

Nr cadastral	Suprafața (mp)*	Observații / Referințe
	5.595	

* Suprafața este determinată în planul de proiecție Stereo 70.



Date referitoare la teren

Crt	Categorie folosință	Intravilan	Suprafața (mp)	Tarla	Parcelă	Nr. topo	Observații / Referințe
1	faneata	NU	5.595	-	-	-	Bucetina, Nr. Cad. Partial 870; Partial 872; Partial 873, din planul cadastral 1:2880, editia 1874 - Cuptoare

Lungime Segmente

1) Valorile lungimilor segmentelor sunt obținute din proiecție în plan.

Punct început	X / Y	Punct sfârșit	X / Y	Lungime segment (** (m)
1	286.339,207 394.638,942	2	286.405,081 394.539,274	119.47
2	286.405,081 394.539,274	3	286.429,247 394.550,66	26.714
3	286.429,247 394.550,66	4	286.405,181 394.590,477	46.525
4	286.405,181 394.590,477	5	286.358,862 394.660,242	83.742
5	286.358,862 394.660,242	6	286.339,391 394.695,251	40.059

Punct început	X / Y	Punct sfârșit	X / Y	Lungime segment (** (m)
6	286.339,391 394.695,251	7	286.339,026 394.695,906	0.75
7	286.339,026 394.695,906	8	286.330,797 394.713,517	19.438
8	286.330,797 394.713,517	9	286.327,398 394.714,203	3.468
9	286.327,398 394.714,203	10	286.321,996 394.714,85	5.441
10	286.321,996 394.714,85	11	286.317,773 394.715,268	4.244
11	286.317,773 394.715,268	12	286.305,575 394.715,152	12.198
12	286.305,575 394.715,152	13	286.296,124 394.714,861	9.456
13	286.296,124 394.714,861	1	286.339,207 394.638,942	87.292

** Lungimile segmentelor sunt determinate în planul de proiecție Stereo 70 și sunt rotunjite la 1 milimetru.

*** Distanța dintre puncte este formată din segmente cumulate ce sunt mai mici decât valoarea 1 milimetru.

**DATE DESPRE IMOBILUL NR. 829**

Oficiul de Cadastru și Publicitate Imobiliară CARAS-SEVERIN
Biroul de Cadastru și Publicitate Imobiliară Caransebes

A. Partea I. Descrierea imobilului

TEREN Extravilan

Adresa: Jud. Caraș-Severin

Nr. Crt	Nr cadastral Nr. topografic	Suprafața* (mp)	Observații / Referințe
A1		8.672	Sector cadastral:48 Teren neimprijmuit;

B. Partea II. Proprietari și acte

Inscrieri privitoare la dreptul de proprietate și alte drepturi reale	Referințe
292 / 21/04/2023	
Act Normativ nr. 7, din 13/03/1996 emis de Parlamentul Romaniei;	
B1	A1
Intabulare, drept de PROPRIETATE, dobandit prin Lege, cota actuala 1/1	
1) NEIDENTIFICAT NEIDENTIFICAT	
Act Normativ nr. 7, din 13/03/1996 emis de Parlamentul Romaniei (Adeverinta nr. 1826/03.05.2023, emisa de Primaria Comunei Cornea);	
B2	A1
Se noteaza posesia factica in favoarea lui	
1) SANDRU MEILA-IONEL	

C. Partea III. SARCINI .

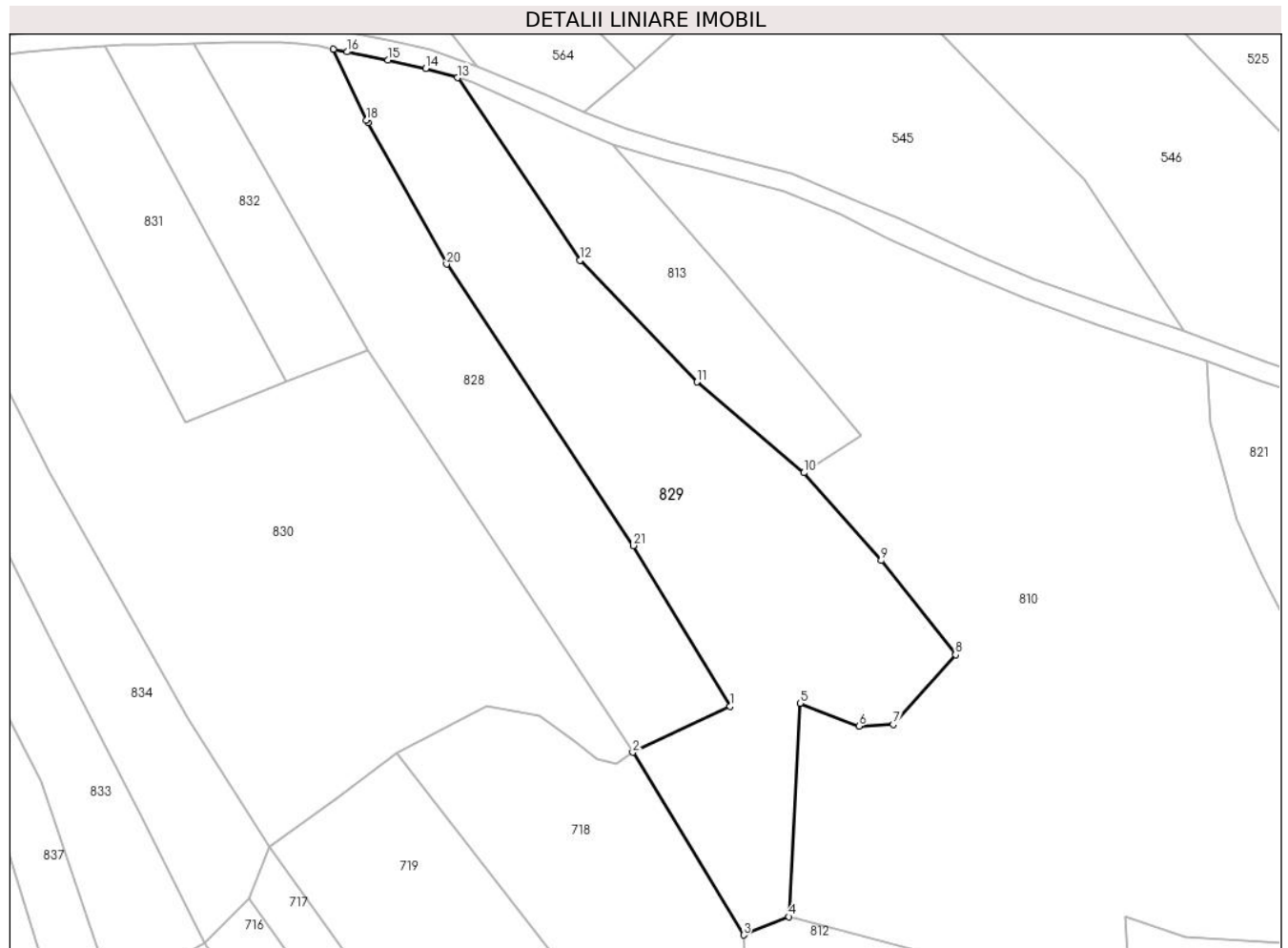
Inscrieri privind dezmembramintele dreptului de proprietate, drepturi reale de garanție și sarcini	Referințe
NU SUNT	

Anexa Nr. 1 La Partea I

Teren

Nr cadastral	Suprafața (mp)*	Observații / Referințe
	8.672	

* Suprafața este determinată în planul de proiecție Stereo 70.



Date referitoare la teren

Crt	Categorie folosință	Intravilan	Suprafața (mp)	Tarla	Parcelă	Nr. topo	Observații / Referințe
1	faneata	NU	8.672	-	-	-	Bucetina, Nr. Cad. Partial 869; Partial 870; Partial 872; Partial 873; Partial 874, din planul cadastral 1:2880, editia 1874 - Cuptoare

Lungime Segmente

1) Valorile lungimilor segmentelor sunt obținute din proiecție în plan.

Punct început	X / Y	Punct sfârșit	X / Y	Lungime segment (** (m)
1	286.429,247 394.550,66	2	286.405,081 394.539,274	26.714
3	286.432,582 394.493,982	4	286.443,802 394.498,489	12.092
5	286.446,608 394.551,439	6	286.461,215 394.545,712	15.69
7	286.469,748 394.546,169	8	286.485,192 394.563,427	23.16

Punct început	X / Y	Punct sfârșit	X / Y	Lungime segment (** (m)
2	286.405,081 394.539,274	3	286.432,582 394.493,982	52.988
4	286.443,802 394.498,489	5	286.446,608 394.551,439	53.024
6	286.461,215 394.545,712	7	286.469,748 394.546,169	8.544
8	286.485,192 394.563,427	9	286.466,737 394.586,773	29.76

Punct început	X / Y	Punct sfârșit	X / Y	Lungime segment (** (m)
9	286.466,737 394.586,773	10	286.447,571 394.608,549	29.009
11	286.421,04 394.631,023	12	286.391,967 394.661,168	41.88
13	286.361,559 394.706,432	14	286.353,68 394.708,694	8.197
15	286.344,273 394.710,816	16	286.334,141 394.712,841	10.332
17	286.330,797 394.713,517	18	286.339,026 394.695,906	19.438
19	286.339,391 394.695,251	20	286.358,862 394.660,242	40.059
21	286.405,181 394.590,477	1	286.429,247 394.550,66	46.525

Punct început	X / Y	Punct sfârșit	X / Y	Lungime segment (** (m)
10	286.447,571 394.608,549	11	286.421,04 394.631,023	34.77
12	286.391,967 394.661,168	13	286.361,559 394.706,432	54.53
14	286.353,68 394.708,694	15	286.344,273 394.710,816	9.643
16	286.334,141 394.712,841	17	286.330,797 394.713,517	3.411
18	286.339,026 394.695,906	19	286.339,391 394.695,251	0.75
20	286.358,862 394.660,242	21	286.405,181 394.590,477	83.742

** Lungimile segmentelor sunt determinate în planul de proiecție Stereo 70 și sunt rotunjite la 1 milimetru.

*** Distanța dintre puncte este formată din segmente cumulate ce sunt mai mici decât valoarea 1 milimetru.

**DATE DESPRE IMOBILUL NR. 830**

Oficiul de Cadastru și Publicitate Imobiliară CARAS-SEVERIN
Biroul de Cadastru și Publicitate Imobiliară Caransebes

A. Partea I. Descrierea imobilului

TEREN Extravilan

Adresa: Jud. Caraș-Severin

Nr. Crt	Nr cadastral Nr. topografic	Suprafața* (mp)	Observații / Referințe
A1		12.506	Sector cadastral:48 Teren neimprijmit;

B. Partea II. Proprietari și acte

Inscrieri privitoare la dreptul de proprietate și alte drepturi reale		Referințe
288 / 21/04/2023		
Act Normativ nr. 7, din 13/03/1996 emis de Parlamentul Romaniei;		
B1	Intabulare, drept de PROPRIETATE, dobandit prin Lege, cota actuala 1/1 1) NEIDENTIFICAT NEIDENTIFICAT	A1
Act Normativ nr. 7, din 13/03/1996 emis de Parlamentul Romaniei (Adeverinta nr. 1027/30.03.2023, emisa de Primaria Comunei Cornea);		
B2	Se noteaza posesia factica in favoarea lui 1) STOLOJESCU MARIA	A1

C. Partea III. SARCINI .

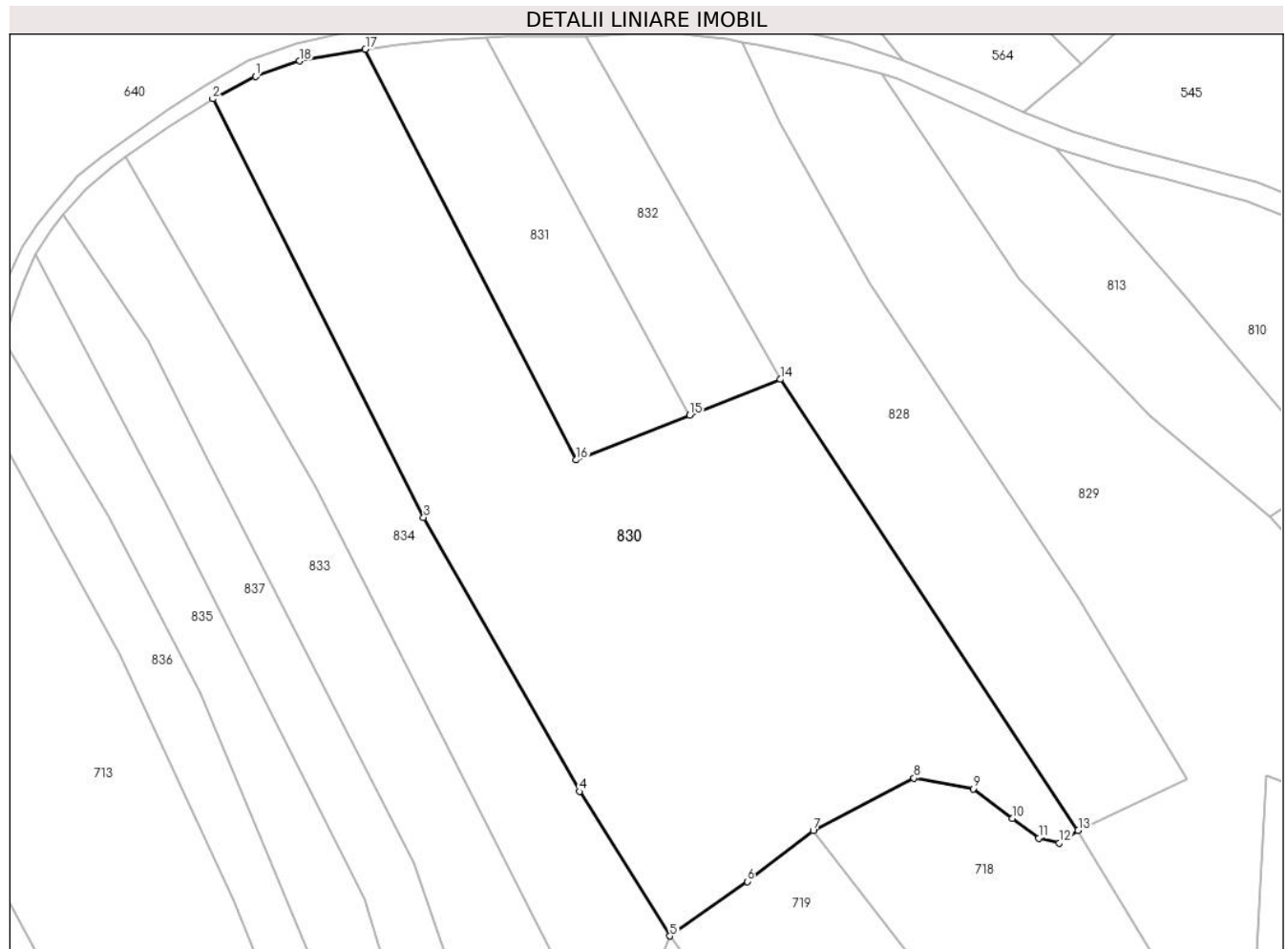
Inscrieri privind dezmembramintele dreptului de proprietate, drepturi reale de garanție și sarcini	Referințe
NU SUNT	

Anexa Nr. 1 La Partea I

Teren

Nr cadastral	Suprafața (mp)*	Observații / Referințe
	12.506	

* Suprafața este determinată în planul de proiecție Stereo 70.



Date referitoare la teren

Crt	Categorie folosință	Intravilan	Suprafața (mp)	Tarla	Parcelă	Nr. topo	Observații / Referințe
1	faneata	NU	12.506	-	-	-	Bucetina, Nr. Cad. 875; 877, din planul cadastral 1:2880, editia 1874 - Cuptoare

Lungime Segmente

1) Valorile lungimilor segmentelor sunt obținute din proiecție în plan.

Punct început	X / Y	Punct sfârșit	X / Y	Lungime segment (** (m)
1	286.223,125 394.705,884	2	286.213,666 394.700,903	10.69
2	286.213,666 394.700,903	3	286.260,305 394.608,395	103.6
3	286.260,305 394.608,395	4	286.294,759 394.547,856	69.657
4	286.294,759 394.547,856	5	286.314,772 394.515,916	37.692
5	286.314,772 394.515,916	6	286.331,871 394.527,954	20.911

Punct început	X / Y	Punct sfârşit	X / Y	Lungime segment (** (m)
6	286.331,871 394.527,954	7	286.346,487 394.539,153	18.413
7	286.346,487 394.539,153	8	286.368,799 394.550,813	25.175
8	286.368,799 394.550,813	9	286.381,861 394.548,458	13.273
9	286.381,861 394.548,458	10	286.390,525 394.541,926	10.85
10	286.390,525 394.541,926	11	286.396,348 394.537,521	7.301
11	286.396,348 394.537,521	12	286.400,912 394.536,443	4.69
12	286.400,912 394.536,443	13	286.405,081 394.539,274	5.039
13	286.405,081 394.539,274	14	286.339,207 394.638,942	119.47
14	286.339,207 394.638,942	15	286.319,161 394.631,026	21.553
15	286.319,161 394.631,026	16	286.294,048 394.621,11	27.0
16	286.294,048 394.621,11	17	286.247,396 394.711,894	102.069
17	286.247,396 394.711,894	18	286.232,818 394.709,314	14.804
18	286.232,818 394.709,314	1	286.223,125 394.705,884	10.282

** Lungimile segmentelor sunt determinate în planul de proiecţie Stereo 70 şi sunt rotunjite la 1 milimetru.

*** Distanţa dintre puncte este formată din segmente cumulate ce sunt mai mici decât valoarea 1 milimetru.

**DATE DESPRE IMOBILUL NR. 831**

Oficiul de Cadastru și Publicitate Imobiliară CARAS-SEVERIN
Biroul de Cadastru și Publicitate Imobiliară Caransebes

A. Partea I. Descrierea imobilului

TEREN Extravilan

Adresa: Jud. Caraș-Severin

Nr. Crt	Nr cadastral Nr. topografic	Suprafața* (mp)	Observații / Referințe
A1		2.554	Sector cadastral:48 Teren neimprijmit;

B. Partea II. Proprietari și acte

Inscrieri privitoare la dreptul de proprietate și alte drepturi reale	Referințe
289 / 21/04/2023	
Act Normativ nr. 7, din 13/03/1996 emis de Parlamentul Romaniei;	
B1	A1
Intabulare, drept de PROPRIETATE, dobandit prin Lege, cota actuala 1/1 1) NEIDENTIFICAT NEIDENTIFICAT	
Act Normativ nr. 7, din 13/03/1996 emis de Parlamentul Romaniei (Adeverinta nr. 1026/30.03.2023, emisa de Primaria Comunei Cornea);	
B2	A1
Se noteaza posesia factica in favoarea lui 1) BRABETE DUMITRU	

C. Partea III. SARCINI .

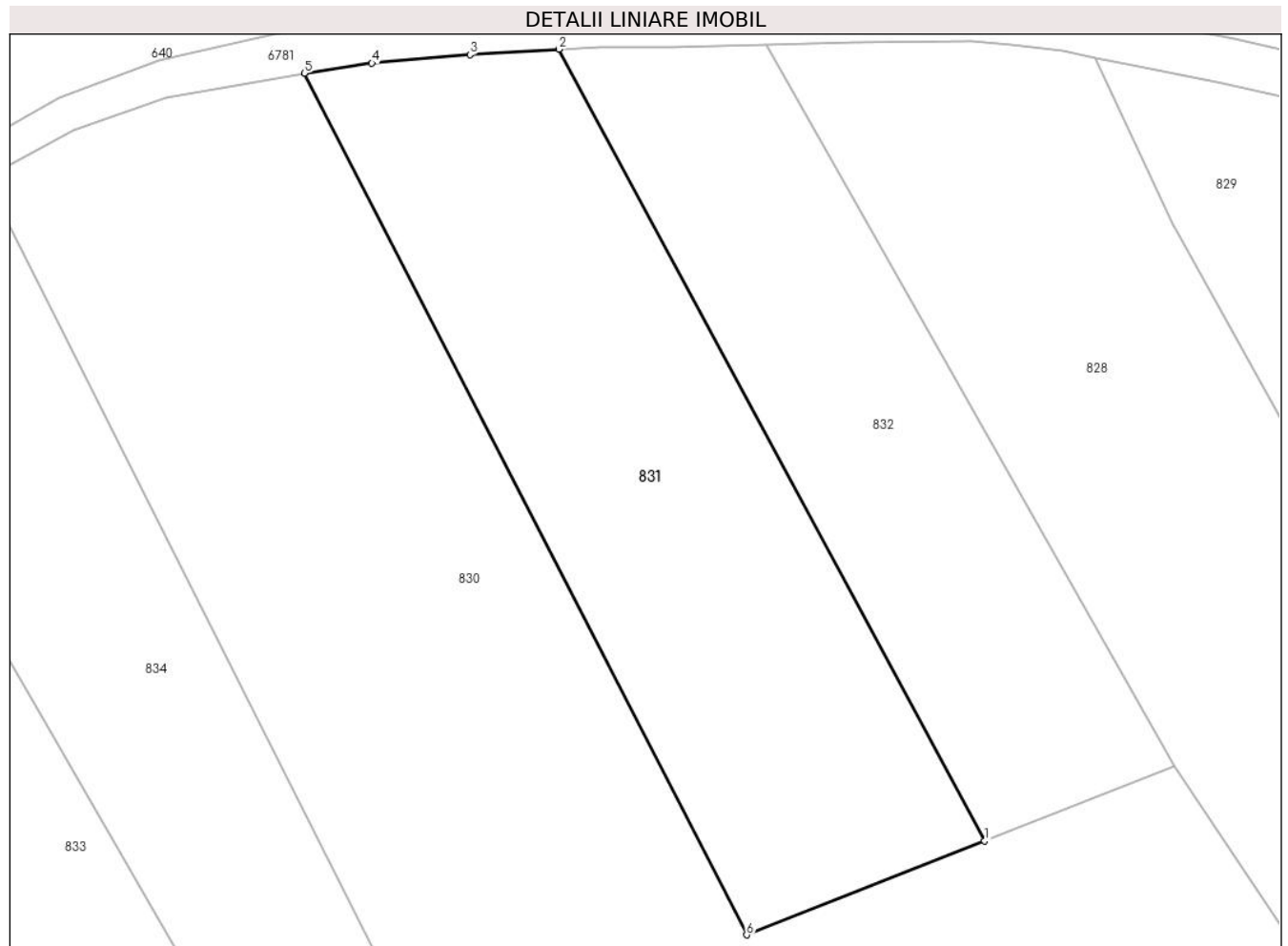
Inscrieri privind dezmembramintele dreptului de proprietate, drepturi reale de garanție și sarcini	Referințe
NU SUNT	

Anexa Nr. 1 La Partea I

Teren

Nr cadastral	Suprafața (mp)*	Observații / Referințe
	2.554	

* Suprafața este determinată în planul de proiecție Stereo 70.



Date referitoare la teren

Crt	Categorie folosință	Intra vilan	Suprafața (mp)	Tarla	Parcelă	Nr. topo	Observații / Referințe
1	faneata	NU	2.554	-	-	-	Bucetina, Nr. Cad. Partial 876, din planul cadastral 1:2880, editia 1874 - Cuptoare

Lungime Segmente

1) Valorile lungimilor segmentelor sunt obținute din proiecție în plan.

Punct început	X / Y	Punct sfârșit	X / Y	Lungime segment (** (m)
1	286.319,161 394.631,026	2	286.274,239 394.714,432	94.733
2	286.274,239 394.714,432	3	286.264,875 394.713,841	9.382
3	286.264,875 394.713,841	4	286.254,522 394.712,959	10.39
4	286.254,522 394.712,959	5	286.247,396 394.711,894	7.206
5	286.247,396 394.711,894	6	286.294,048 394.621,11	102.069

Punct început	X / Y	Punct sfârșit	X / Y	Lungime segment (** (m)
6	286.294,048 394.621,11	1	286.319,161 394.631,026	27.0

** Lungimile segmentelor sunt determinate în planul de proiecție Stereo 70 și sunt rotunjite la 1 milimetru.

*** Distanța dintre puncte este formată din segmente cumulate ce sunt mai mici decât valoarea 1 milimetru.

**DATE DESPRE IMOBILUL NR. 832**

Oficiul de Cadastru și Publicitate Imobiliară CARAS-SEVERIN
Biroul de Cadastru și Publicitate Imobiliară Caransebes

A. Partea I. Descrierea imobilului

TEREN Extravilan

Adresa: Jud. Caraș-Severin

Nr. Crt	Nr cadastral Nr. topografic	Suprafața* (mp)	Observații / Referințe
A1		1.854	Sector cadastral:48 Teren neimprijmit;

B. Partea II. Proprietari și acte

Inscrieri privitoare la dreptul de proprietate și alte drepturi reale		Referințe
290 / 21/04/2023		
Act Normativ nr. 7, din 13/03/1996 emis de Parlamentul Romaniei;		
B1	Intabulare, drept de PROPRIETATE, dobandit prin Lege, cota actuala 1/1 1) NEIDENTIFICAT NEIDENTIFICAT	A1
Act Normativ nr. 7, din 13/03/1996 emis de Parlamentul Romaniei (Adeverinta nr. 1025/30.03.2023, emisa de Primaria Comunei Cornea);		
B2	Se noteaza posesia factica in favoarea lui 1) CRISTESCU SOLOMON	A1

C. Partea III. SARCINI .

Inscrieri privind dezmembramintele dreptului de proprietate, drepturi reale de garanție și sarcini	Referințe
NU SUNT	

Anexa Nr. 1 La Partea I

Teren

Nr cadastral	Suprafața (mp)*	Observații / Referințe
	1.854	

* Suprafața este determinată în planul de proiecție Stereo 70.



Date referitoare la teren

Crt	Categorie folosință	Intravilan	Suprafața (mp)	Tarla	Parcelă	Nr. topo	Observații / Referințe
1	faneata	NU	1.854	-	-	-	Bucetina, Nr. Cad. Partial 876, din planul cadastral 1:2880, editia 1874 - Cuptoare

Lungime Segmente

1) Valorile lungimilor segmentelor sunt obținute din proiecție în plan.

Punct început	X / Y	Punct sfârșit	X / Y	Lungime segment (** (m)
1	286.274,239 394.714,432	2	286.319,161 394.631,026	94.733
2	286.319,161 394.631,026	3	286.339,207 394.638,942	21.553
3	286.339,207 394.638,942	4	286.296,124 394.714,861	87.292
4	286.296,124 394.714,861	5	286.286,157 394.714,653	9.968
5	286.286,157 394.714,653	6	286.278,512 394.714,611	7.645

Punct început	X / Y	Punct sfârșit	X / Y	Lungime segment (** (m)
6	286.278,512 394.714,611	1	286.274,239 394.714,432	4.277

** Lungimile segmentelor sunt determinate în planul de proiecție Stereo 70 și sunt rotunjite la 1 milimetru.

*** Distanța dintre puncte este formată din segmente cumulate ce sunt mai mici decât valoarea 1 milimetru.

**DATE DESPRE IMOBILUL NR. 833**

Oficiul de Cadastru și Publicitate Imobiliară CARAS-SEVERIN
Biroul de Cadastru și Publicitate Imobiliară Caransebes

A. Partea I. Descrierea imobilului

TEREN Extravilan

Adresa: Jud. Caraș-Severin

Nr. Crt	Nr cadastral Nr. topografic	Suprafața* (mp)	Observații / Referințe
A1		4.165	Sector cadastral:48 Teren neimprijmit;

B. Partea II. Proprietari și acte

Inscrieri privitoare la dreptul de proprietate și alte drepturi reale		Referințe
151 / 21/04/2023		
Act Normativ nr. 7, din 13/03/1996 emis de Parlamentul Romaniei;		
B1	Intabulare, drept de PROPRIETATE, dobandit prin Lege, cota actuala 1/1 1) NEIDENTIFICAT NEIDENTIFICAT	A1
Act Normativ nr. 7, din 13/03/1996 emis de Parlamentul Romaniei (Adeverinta nr. 1029/30.03.2023, emisa de Primaria Comunei Cornea);		
B2	Se noteaza posesia factica in favoarea lui 1) CRISTESCU ION	A1

C. Partea III. SARCINI .

Inscrieri privind dezmembramintele dreptului de proprietate, drepturi reale de garanție și sarcini	Referințe
NU SUNT	

Anexa Nr. 1 La Partea I

Teren

Nr cadastral	Suprafața (mp)*	Observații / Referințe
	4.165	

* Suprafața este determinată în planul de proiecție Stereo 70.



Date referitoare la teren

Crt	Categorie folosință	Intravilan	Suprafața (mp)	Tarla	Parcelă	Nr. topo	Observații / Referințe
1	faneata	NU	4.165	-	-	-	Bucetina, Nr. Cad. Partial 979, din planul cadastral 1:2880, editia 1874 - Cuptoare

Lungime Segmente

1) Valorile lungimilor segmentelor sunt obținute din proiecție în plan.

Punct început	X / Y	Punct sfârșit	X / Y	Lungime segment (** (m)
1	286.258,175 394.531,842	2	286.276,122 394.479,553	55.283
2	286.276,122 394.479,553	3	286.298,804 394.492,109	25.925
3	286.298,804 394.492,109	4	286.283,263 394.522,863	34.457
4	286.283,263 394.522,863	5	286.261,052 394.566,462	48.93
5	286.261,052 394.566,462	6	286.236,471 394.615,182	54.57

Punct început	X / Y	Punct sfârșit	X / Y	Lungime segment (** (m)
6	286.236,471 394.615,182	7	286.194,248 394.687,997	84.171
7	286.194,248 394.687,997	8	286.191,118 394.685,646	3.915
8	286.191,118 394.685,646	9	286.185,542 394.680,82	7.373
9	286.185,542 394.680,82	10	286.180,661 394.675,379	7.31
10	286.180,661 394.675,379	11	286.199,303 394.647,324	33.684
11	286.199,303 394.647,324	12	286.212,314 394.621,43	28.979
12	286.212,314 394.621,43	1	286.258,175 394.531,842	100.644

** Lungimile segmentelor sunt determinate în planul de proiecție Stereo 70 și sunt rotunjite la 1 milimetru.

*** Distanța dintre puncte este formată din segmente cumulate ce sunt mai mici decât valoarea 1 milimetru.

**DATE DESPRE IMOBILUL NR. 834**

Oficiul de Cadastru și Publicitate Imobiliară CARAS-SEVERIN
Biroul de Cadastru și Publicitate Imobiliară Caransebes

A. Partea I. Descrierea imobilului

TEREN Extravilan

Adresa: Jud. Caraș-Severin

Nr. Crt	Nr cadastral Nr. topografic	Suprafața* (mp)	Observații / Referințe
A1		4.561	Sector cadastral:48 Teren neimprejmuit;

B. Partea II. Proprietari și acte

Inscrieri privitoare la dreptul de proprietate și alte drepturi reale		Referințe
1471 / 09/06/2023		
Act Normativ nr. 7, din 13/03/1996 emis de Parlamentul Romaniei (Art.13, Al.15);		
B1	Inscrierea provizorie, drept de PROPRIETATE, dobandit prin Lege, cota actuala 1/1 1) COMUNA CORNEA, CIF:3227734, Proprietar Neidentificat	A1

C. Partea III. SARCINI .

Inscrieri privind dezmembramintele dreptului de proprietate, drepturi reale de garanție și sarcini	Referințe
NU SUNT	

Anexa Nr. 1 La Partea I

Teren

Nr cadastral	Suprafața (mp)*	Observații / Referințe
	4.561	

* Suprafața este determinată în planul de proiecție Stereo 70.



Date referitoare la teren

Crt	Categorie folosință	Intravilan	Suprafața (mp)	Tarla	Parcelă	Nr. topo	Observații / Referințe
1	faneata	NU	4.561	-	-	-	Bucetina, Nr. Cad. 978, din planul cadastral 1:2880, editia 1874 - Cuptoare

Lungime Segmente

1) Valorile lungimilor segmentelor sunt obținute din proiecție în plan.

Punct început	X / Y	Punct sfârșit	X / Y	Lungime segment (** (m)
1	286.261,052 394.566,462	2	286.283,263 394.522,863	48.93
2	286.283,263 394.522,863	3	286.298,804 394.492,109	34.457
3	286.298,804 394.492,109	4	286.309,816 394.502,991	15.482
4	286.309,816 394.502,991	5	286.314,772 394.515,916	13.843
5	286.314,772 394.515,916	6	286.294,759 394.547,856	37.692

Punct început	X / Y	Punct sfârșit	X / Y	Lungime segment (** (m)
6	286.294,759 394.547,856	7	286.260,305 394.608,395	69.657
7	286.260,305 394.608,395	8	286.213,666 394.700,903	103.6
8	286.213,666 394.700,903	9	286.203,922 394.694,806	11.495
9	286.203,922 394.694,806	10	286.194,248 394.687,997	11.83
10	286.194,248 394.687,997	11	286.236,471 394.615,182	84.171
11	286.236,471 394.615,182	1	286.261,052 394.566,462	54.57

** Lungimile segmentelor sunt determinate în planul de proiecție Stereo 70 și sunt rotunjite la 1 milimetru.

*** Distanța dintre puncte este formată din segmente cumulate ce sunt mai mici decât valoarea 1 milimetru.

**DATE DESPRE IMOBILUL NR. 835**

Oficiul de Cadastru și Publicitate Imobiliară CARAS-SEVERIN
Biroul de Cadastru și Publicitate Imobiliară Caransebes

A. Partea I. Descrierea imobilului

TEREN Extravilan

Adresa: Jud. Caraș-Severin

Nr. Crt	Nr cadastral Nr. topografic	Suprafața* (mp)	Observații / Referințe
A1		2.783	Sector cadastral:48 Teren neimprijmit;

B. Partea II. Proprietari și acte

Inscrieri privitoare la dreptul de proprietate și alte drepturi reale		Referințe
1473 / 09/06/2023		
Act Normativ nr. 7, din 13/03/1996 emis de Parlamentul Romaniei;		
B1	Intabulare, drept de PROPRIETATE, dobandit prin Lege, cota actuala 1/1 1) NEIDENTIFICAT NEIDENTIFICAT	A1
Act Normativ nr. 7, din 13/03/1996 emis de Parlamentul Romaniei (Adeverinta nr. 2128/22.05.2023, emisa de Primaria Comunei Cornea);		
B2	Se noteaza posesia factica in favoarea lui 1) STOLOJESCU MEILA	A1

C. Partea III. SARCINI .

Inscrieri privind dezmembramintele dreptului de proprietate, drepturi reale de garanție și sarcini	Referințe
NU SUNT	

Anexa Nr. 1 La Partea I

Teren

Nr cadastral	Suprafața (mp)*	Observații / Referințe
	2.783	

* Suprafața este determinată în planul de proiecție Stereo 70.



Date referitoare la teren

Crt	Categorie folosință	Intravilan	Suprafața (mp)	Tarla	Parcelă	Nr. topo	Observații / Referințe
1	faneata	NU	2.783	-	-	-	Bucetina, Nr. Cad. Partial 979, din planul cadastral 1:2880, editia 1874 - Cuptoare

Lungime Segmente

1) Valorile lungimilor segmentelor sunt obținute din proiecție în plan.

Punct început	X / Y	Punct sfârșit	X / Y	Lungime segment (** (m)
1	286.247,242 394.523,915	2	286.203,201 394.611,737	98.247
2	286.203,201 394.611,737	3	286.174,372 394.666,579	61.957
3	286.174,372 394.666,579	4	286.171,788 394.660,59	6.522
4	286.171,788 394.660,59	5	286.170,265 394.656,263	4.587
5	286.170,265 394.656,263	6	286.167,542 394.647,424	9.249

Punct început	X / Y	Punct sfârșit	X / Y	Lungime segment (** (m)
6	286.167,542 394.647,424	7	286.190,727 394.608,469	45.332
7	286.190,727 394.608,469	8	286.210,784 394.569,84	43.525
8	286.210,784 394.569,84	9	286.253,415 394.467,808	110.58
9	286.253,415 394.467,808	10	286.263,17 394.472,995	11.048
10	286.263,17 394.472,995	1	286.247,242 394.523,915	53.353

** Lungimile segmentelor sunt determinate în planul de proiecție Stereo 70 și sunt rotunjite la 1 milimetru.

*** Distanța dintre puncte este formată din segmente cumulate ce sunt mai mici decât valoarea 1 milimetru.

**DATE DESPRE IMOBILUL NR. 836**

Oficiul de Cadastru și Publicitate Imobiliară CARAS-SEVERIN
Biroul de Cadastru și Publicitate Imobiliară Caransebes

A. Partea I. Descrierea imobilului

TEREN Extravilan

Adresa: Jud. Caraș-Severin

Nr. Crt	Nr cadastral Nr. topografic	Suprafața* (mp)	Observații / Referințe
A1		2.275	Sector cadastral:48 Teren neimprijmit;

B. Partea II. Proprietari și acte

Inscrieri privitoare la dreptul de proprietate și alte drepturi reale		Referințe
1474 / 09/06/2023		
Act Normativ nr. 7, din 13/03/1996 emis de Parlamentul Romaniei;		
B1	Intabulare, drept de PROPRIETATE, dobandit prin Lege, cota actuala 1/1 1) NEIDENTIFICAT NEIDENTIFICAT	A1
Act Normativ nr. 7, din 13/03/1996 emis de Parlamentul Romaniei (Adeverinta nr. 2847/20.06.2023, emisa de Primaria Comunei Cornea);		
B2	Se noteaza posesia factica in favoarea lui 1) DRAGHICI SIMION	A1

C. Partea III. SARCINI .

Inscrieri privind dezmembramintele dreptului de proprietate, drepturi reale de garanție și sarcini	Referințe
NU SUNT	

Anexa Nr. 1 La Partea I

Teren

Nr cadastral	Suprafața (mp)*	Observații / Referințe
	2.275	

* Suprafața este determinată în planul de proiecție Stereo 70.



Date referitoare la teren

Crt	Categorie folosință	Intra vilan	Suprafața (mp)	Tarla	Parcelă	Nr. topo	Observații / Referințe
1	faneata	NU	2.275	-	-	-	Bucetina, Nr. Cad. Partial 979, din planul cadastral 1:2880, editia 1874 - Cuptoare

Lungime Segmente

1) Valorile lungimilor segmentelor sunt obținute din proiecție în plan.

Punct început	X / Y	Punct sfârșit	X / Y	Lungime segment (** (m)
1	286.190,727 394.608,469	2	286.167,542 394.647,424	45.332
2	286.167,542 394.647,424	3	286.162,52 394.633,474	14.826
3	286.162,52 394.633,474	4	286.193,037 394.578,187	63.15
4	286.193,037 394.578,187	5	286.218,346 394.523,592	60.175
5	286.218,346 394.523,592	6	286.244,011 394.461,152	67.51

Punct început	X / Y	Punct sfârșit	X / Y	Lungime segment (** (m)
6	286.244,011 394.461,152	7	286.253,415 394.467,808	11.522
7	286.253,415 394.467,808	8	286.210,784 394.569,84	110.58
8	286.210,784 394.569,84	1	286.190,727 394.608,469	43.525

** Lungimile segmentelor sunt determinate în planul de proiecție Stereo 70 și sunt rotunjite la 1 milimetru.

*** Distanța dintre puncte este formată din segmente cumulate ce sunt mai mici decât valoarea 1 milimetru.

**DATE DESPRE IMOBILUL NR. 837**

Oficiul de Cadastru și Publicitate Imobiliară CARAS-SEVERIN
Biroul de Cadastru și Publicitate Imobiliară Caransebes

A. Partea I. Descrierea imobilului

TEREN Extravilan

Adresa: Jud. Caraș-Severin

Nr. Crt	Nr cadastral Nr. topografic	Suprafața* (mp)	Observații / Referințe
A1		2.783	Sector cadastral:48 Teren neimprijmit;

B. Partea II. Proprietari și acte

Inscrieri privitoare la dreptul de proprietate și alte drepturi reale		Referințe
1472 / 09/06/2023		
Act Normativ nr. 7, din 13/03/1996 emis de Parlamentul Romaniei;		
B1	Intabulare, drept de PROPRIETATE, dobandit prin Lege, cota actuala 1/1 1) NEIDENTIFICAT NEIDENTIFICAT	A1
Act Normativ nr. 7, din 13/03/1996 emis de Parlamentul Romaniei (Adeverinta nr. 2129/22.05.2023, emisa de Primaria Comunei Cornea);		
B2	Se noteaza posesia factica in favoarea lui 1) STOLOJESCU PETRU	A1

C. Partea III. SARCINI .

Inscrieri privind dezmembramintele dreptului de proprietate, drepturi reale de garanție și sarcini	Referințe
NU SUNT	

Anexa Nr. 1 La Partea I

Teren

Nr cadastral	Suprafața (mp)*	Observații / Referințe
	2.783	

* Suprafața este determinată în planul de proiecție Stereo 70.



Date referitoare la teren

Crt	Categorie folosință	Intravilan	Suprafața (mp)	Tarla	Parcelă	Nr. topo	Observații / Referințe
1	faneata	NU	2.783	-	-	-	Bucetina, Nr. Cad. Partial 979, din planul cadastral 1:2880, editia 1874 - Cuptoare

Lungime Segmente

1) Valorile lungimilor segmentelor sunt obținute din proiecție în plan.

Punct început	X / Y	Punct sfârșit	X / Y	Lungime segment (** (m)
1	286.199,303 394.647,324	2	286.180,661 394.675,379	33.684
2	286.180,661 394.675,379	3	286.177,926 394.671,824	4.485
3	286.177,926 394.671,824	4	286.174,372 394.666,579	6.336
4	286.174,372 394.666,579	5	286.203,201 394.611,737	61.957
5	286.203,201 394.611,737	6	286.247,242 394.523,915	98.247

Punct început	X / Y	Punct sfârşit	X / Y	Lungime segment (** (m)
6	286.247,242 394.523,915	7	286.263,17 394.472,995	53.353
7	286.263,17 394.472,995	8	286.272,543 394.477,572	10.431
8	286.272,543 394.477,572	9	286.276,122 394.479,553	4.091
9	286.276,122 394.479,553	10	286.258,175 394.531,842	55.283
10	286.258,175 394.531,842	11	286.212,314 394.621,43	100.644
11	286.212,314 394.621,43	1	286.199,303 394.647,324	28.979

** Lungimile segmentelor sunt determinate în planul de proiecţie Stereo 70 şi sunt rotunjite la 1 milimetru.

*** Distanţa dintre puncte este formată din segmente cumulate ce sunt mai mici decât valoarea 1 milimetru.

**DATE DESPRE IMOBILUL NR. 838**

Oficiul de Cadastru și Publicitate Imobiliară CARAS-SEVERIN
Biroul de Cadastru și Publicitate Imobiliară Caransebes

A. Partea I. Descrierea imobilului

TEREN Extravilan

Adresa: Jud. Caraș-Severin

Nr. Crt	Nr cadastral Nr. topografic	Suprafața* (mp)	Observații / Referințe
A1		319	Sector cadastral:48 Teren neimprejmuit;

B. Partea II. Proprietari și acte

Inscrieri privitoare la dreptul de proprietate și alte drepturi reale		Referințe
317 / 21/04/2023		
Act Normativ nr. 7, din 13/03/1996 emis de Parlamentul Romaniei (Art.13, Al.15);		
B1	Inscrierea provizorie, drept de PROPRIETATE, dobandit prin Lege, cota actuala 1/1 1) COMUNA CORNEA, CIF:3227734, Proprietar Neidentificat	A1

C. Partea III. SARCINI .

Inscrieri privind dezmembramintele dreptului de proprietate, drepturi reale de garanție și sarcini	Referințe
NU SUNT	

Anexa Nr. 1 La Partea I

Teren

Nr cadastral	Suprafața (mp)*	Observații / Referințe
	319	

* Suprafața este determinată în planul de proiecție Stereo 70.



Date referitoare la teren

Crt	Categorie folosință	Intravilan	Suprafața (mp)	Tarla	Parcelă	Nr. topo	Observații / Referințe
1	drum	NU	319	-	-	-	Bucetina, Nr. Cad. Partial 2438, din planul cadastral 1:2880, editia 1874 - Cuptoare

Lungime Segmente

1) Valorile lungimilor segmentelor sunt obținute din proiecție în plan.

Punct început	X / Y	Punct sfârșit	X / Y	Lungime segment (** (m)
1	286.371,985 394.157,577	2	286.376,478 394.154,169	5.64
3	286.378,902 394.155,513	4	286.373,744 394.159,516	6.529
5	286.371,699 394.162,021	6	286.366,674 394.171,751	10.951
7	286.357,325 394.195,685	8	286.353,607 394.208,495	13.339
9	286.352,106 394.219,684	10	286.350,855 394.240,518	20.872

Punct început	X / Y	Punct sfârșit	X / Y	Lungime segment (** (m)
2	286.376,478 394.154,169	3	286.378,902 394.155,513	2.771
4	286.373,744 394.159,516	5	286.371,699 394.162,021	3.234
6	286.366,674 394.171,751	7	286.357,325 394.195,685	25.695
8	286.353,607 394.208,495	9	286.352,106 394.219,684	11.289
10	286.350,855 394.240,518	11	286.350,081 394.251,729	11.237

Punct început	X / Y	Punct sfârșit	X / Y	Lungime segment (** (m)
11	286.350,081 394.251,729	12	286.348,999 394.259,83	8.173
13	286.346,928 394.265,548	14	286.343,864 394.269,104	4.693
15	286.342,607 394.266,987	16	286.345,149 394.264,44	3.599
17	286.346,8 394.259,155	18	286.347,466 394.251,677	7.507
19	286.348,275 394.240,479	20	286.349,44 394.219,303	21.208
21	286.351,0 394.208,181	22	286.354,55 394.194,775	13.868
23	286.364,396 394.170,712	24	286.368,694 394.161,234	10.407

Punct început	X / Y	Punct sfârșit	X / Y	Lungime segment (** (m)
12	286.348,999 394.259,83	13	286.346,928 394.265,548	6.082
14	286.343,864 394.269,104	15	286.342,607 394.266,987	2.462
16	286.345,149 394.264,44	17	286.346,8 394.259,155	5.537
18	286.347,466 394.251,677	19	286.348,275 394.240,479	11.227
20	286.349,44 394.219,303	21	286.351,0 394.208,181	11.231
22	286.354,55 394.194,775	23	286.364,396 394.170,712	25.999
24	286.368,694 394.161,234	1	286.371,985 394.157,577	4.919

** Lungimile segmentelor sunt determinate în planul de proiecție Stereo 70 și sunt rotunjite la 1 milimetru.

*** Distanța dintre puncte este formată din segmente cumulate ce sunt mai mici decât valoarea 1 milimetru.

**DATE DESPRE IMOBILUL NR. 839**

Oficiul de Cadastru și Publicitate Imobiliară CARAS-SEVERIN
Biroul de Cadastru și Publicitate Imobiliară Caransebes

A. Partea I. Descrierea imobilului

TEREN Extravilan

Adresa: Jud. Caraș-Severin

Nr. Crt	Nr cadastral Nr. topografic	Suprafața* (mp)	Observații / Referințe
A1		779	Sector cadastral:48 Teren neimprejmuit;

B. Partea II. Proprietari și acte

Inscrieri privitoare la dreptul de proprietate și alte drepturi reale		Referințe
244 / 21/04/2023		
Act Normativ nr. 7, din 13/03/1996 emis de Parlamentul Romaniei (Art.13, Al.15);		
B1	Inscrierea provizorie, drept de PROPRIETATE, dobandit prin Lege, cota actuala 1/1 1) COMUNA CORNEA , CIF:3227734, Proprietar Neidentificat	A1

C. Partea III. SARCINI .

Inscrieri privind dezmembramintele dreptului de proprietate, drepturi reale de garanție și sarcini	Referințe
NU SUNT	

Anexa Nr. 1 La Partea I

Teren

Nr cadastral	Suprafața (mp)*	Observații / Referințe
	779	

* Suprafața este determinată în planul de proiecție Stereo 70.



Date referitoare la teren

Crt	Categorie folosință	Intravilan	Suprafața (mp)	Tarla	Parcelă	Nr. topo	Observații / Referințe
1	drum	NU	779	-	-	-	Bucetina, Nr. Cad. Partial 2437, din planul cadastral 1:2880, editia 1874 - Cuptoare

Lungime Segmente

1) Valorile lungimilor segmentelor sunt obținute din proiecție în plan.

Punct început	X / Y	Punct sfârșit	X / Y	Lungime segment
1	286.594,79 394.324,893	2	286.591,184 394.327,218	4.291
4	286.586,265 394.329,697	5	286.580,709 394.331,781	5.934
7	286.566,039 394.332,077	8	286.557,46 394.332,766	8.607
10	286.536,263 394.341,177	11	286.527,185 394.345,89	10.229
13	286.514,688 394.351,454	14	286.508,778 394.353,337	6.203
2	286.591,184 394.327,218	3	286.591,158 394.327,214	0.026
5	286.580,709 394.331,781	6	286.574,607 394.332,142	6.113
8	286.557,46 394.332,766	9	286.548,861 394.334,502	8.773
11	286.527,185 394.345,89	12	286.521,664 394.348,465	6.092
14	286.508,778 394.353,337	15	286.493,244 394.354,197	15.557
3	286.591,158 394.327,214	4	286.586,265 394.329,697	5.488
6	286.574,607 394.332,142	7	286.566,039 394.332,077	8.567
9	286.548,861 394.334,502	10	286.536,263 394.341,177	14.256
12	286.521,664 394.348,465	13	286.514,688 394.351,454	7.59
15	286.493,244 394.354,197	16	286.481,869 394.353,215	11.418

Punct început	X / Y	Punct sfârșit	X / Y	Lungime segment	Punct început	X / Y	Punct sfârșit	X / Y	Lungime segment	Punct început	X / Y	Punct sfârșit	X / Y	Lungime segment
16	286.481,869 394.353,215	17	286.473,116 394.350,269	9.236	17	286.473,116 394.350,269	18	286.460,985 394.346,13	12.818	18	286.460,985 394.346,13	19	286.456,252 394.345,275	4.809
19	286.456,252 394.345,275	20	286.446,067 394.346,968	10.325	20	286.446,067 394.346,968	21	286.448,46 394.343,328	4.356	21	286.448,46 394.343,328	22	286.457,141 394.342,075	8.771
22	286.457,141 394.342,075	23	286.462,052 394.343,248	5.049	23	286.462,052 394.343,248	24	286.483,448 394.350,463	22.58	24	286.483,448 394.350,463	25	286.492,992 394.351,106	9.566
25	286.492,992 394.351,106	26	286.508,619 394.350,097	15.66	26	286.508,619 394.350,097	27	286.520,48 394.345,841	12.601	27	286.520,48 394.345,841	28	286.525,545 394.343,32	5.658
28	286.525,545 394.343,32	29	286.534,938 394.338,633	10.498	29	286.534,938 394.338,633	30	286.548,52 394.331,699	15.25	30	286.548,52 394.331,699	31	286.557,683 394.329,831	9.351
31	286.557,683 394.329,831	32	286.566,41 394.329,345	8.741	32	286.566,41 394.329,345	33	286.574,924 394.329,267	8.514	33	286.574,924 394.329,267	34	286.580,452 394.328,849	5.543
34	286.580,452 394.328,849	35	286.584,768 394.327,262	4.599	35	286.584,768 394.327,262	36	286.588,679 394.325,478	4.299	36	286.588,679 394.325,478	37	286.592,052 394.323,265	4.034
37	286.592,052 394.323,265	38	286.595,646 394.319,847	4.96	38	286.595,646 394.319,847	39	286.613,737 394.293,491	31.967	39	286.613,737 394.293,491	40	286.630,566 394.268,02	30.529
40	286.630,566 394.268,02	41	286.636,964 394.253,465	15.899	41	286.636,964 394.253,465	42	286.644,948 394.235,546	19.618	42	286.644,948 394.235,546	43	286.648,835 394.236,232	3.946
43	286.648,835 394.236,232	44	286.639,67 394.255,431	21.274	44	286.639,67 394.255,431	45	286.633,283 394.269,256	15.229	45	286.633,283 394.269,256	46	286.616,106 394.294,96	30.916
46	286.616,106 394.294,96	47	286.598,405 394.321,664	32.038	47	286.598,405 394.321,664	1	286.594,79 394.324,893	4.847					

** Lungimile segmentelor sunt determinate în planul de proiecție Stereo 70 și sunt rotunjite la 1 milimetru.

*** Distanța dintre puncte este formată din segmente cumulate ce sunt mai mici decât valoarea 1 milimetru.

**DATE DESPRE IMOBILUL NR. 840**

Oficiul de Cadastru și Publicitate Imobiliară CARAS-SEVERIN
Biroul de Cadastru și Publicitate Imobiliară Caransebes

A. Partea I. Descrierea imobilului

TEREN Extravilan

Adresa: Jud. Caraș-Severin

Nr. Crt	Nr cadastral Nr. topografic	Suprafața* (mp)	Observații / Referințe
A1		2.832	Sector cadastral:48 Teren neimprijmit;

B. Partea II. Proprietari și acte

Inscrieri privitoare la dreptul de proprietate și alte drepturi reale		Referințe
320 / 21/04/2023		
Act Normativ nr. 7, din 13/03/1996 emis de Parlamentul Romaniei;		
B1	Intabulare, drept de PROPRIETATE, dobandit prin Lege, cota actuala 1/1 1) NEIDENTIFICAT NEIDENTIFICAT	A1
Act Normativ nr. 7, din 13/03/1996 emis de Parlamentul Romaniei (Adeverinta nr. 1042/30.03.2023, emisa de Primaria Comunei Cornea);		
B2	Se noteaza posesia factica in favoarea lui 1) JURESCU ILIA	A1

C. Partea III. SARCINI .

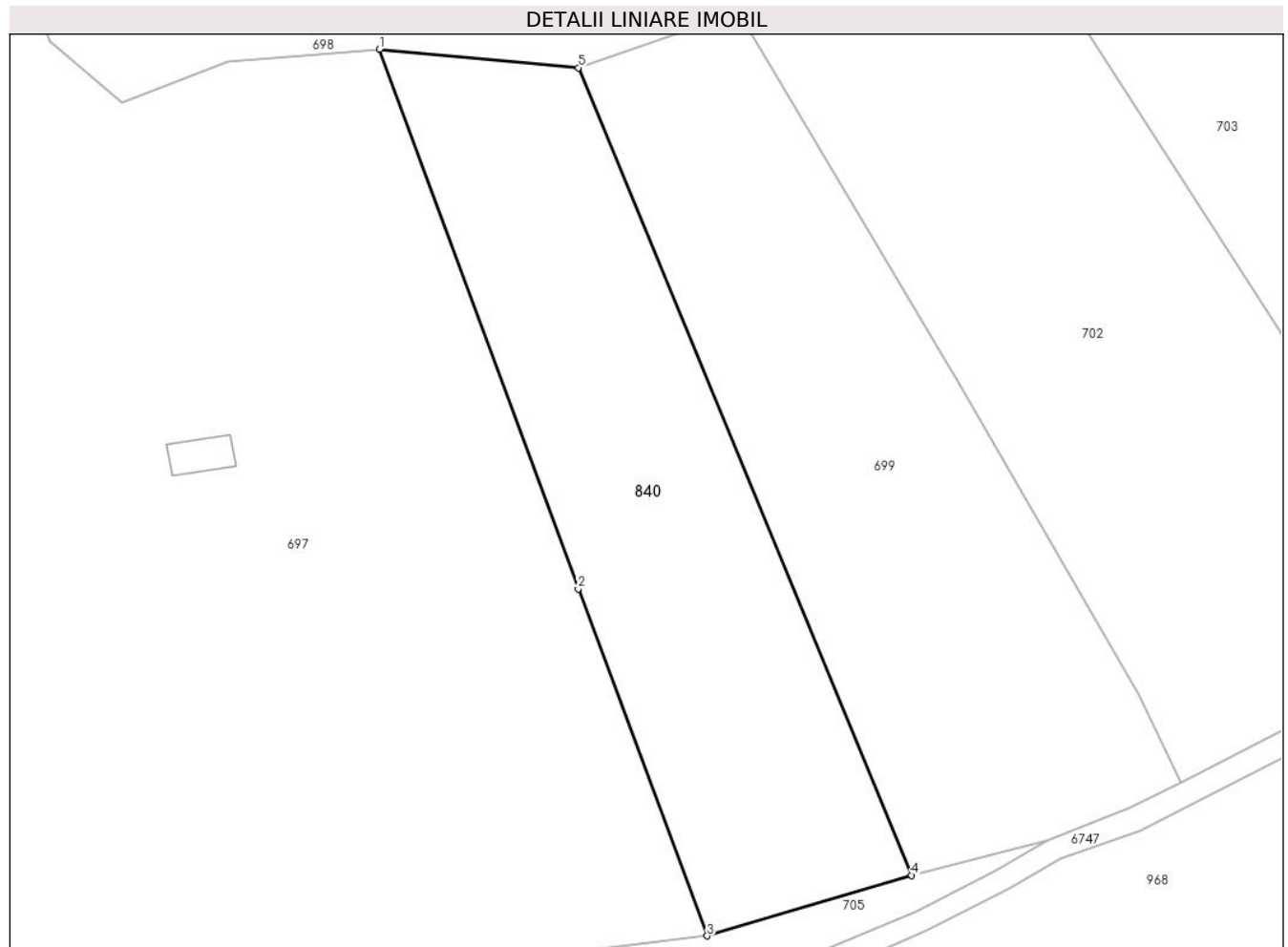
Inscrieri privind dezmembramintele dreptului de proprietate, drepturi reale de garanție și sarcini	Referințe
NU SUNT	

Anexa Nr. 1 La Partea I

Teren

Nr cadastral	Suprafața (mp)*	Observații / Referințe
	2.832	

* Suprafața este determinată în planul de proiecție Stereo 70.



Date referitoare la teren

Crt	Categorie folosință	Intravilan	Suprafața (mp)	Tarla	Parcelă	Nr. topo	Observații / Referințe
1	arabil	NU	2.832	-	-	-	Bucetina, Nr. Cad. 917, din planul cadastral 1:2880, editia 1874 - Cuptoare

Lungime Segmente

1) Valorile lungimilor segmentelor sunt obținute din proiecție în plan.

Punct început	X / Y	Punct sfârșit	X / Y	Lungime segment (** (m)
1	286.435,545 394.284,228	2	286.460,637 394.216,213	72.496
2	286.460,637 394.216,213	3	286.476,904 394.172,476	46.665
3	286.476,904 394.172,476	4	286.502,701 394.180,106	26.901
4	286.502,701 394.180,106	5	286.460,649 394.281,893	110.132
5	286.460,649 394.281,893	1	286.435,545 394.284,228	25.212

**** Lungimile segmentelor sunt determinate în planul de proiecție Stereo 70 și sunt rotunjite la 1 milimetru.**

***** Distanța dintre puncte este formată din segmente cumulate ce sunt mai mici decât valoarea 1 milimetru.**

**DATE DESPRE IMOBILUL NR. 841**

Oficiul de Cadastru și Publicitate Imobiliară CARAS-SEVERIN
Biroul de Cadastru și Publicitate Imobiliară Caransebes

A. Partea I. Descrierea imobilului

TEREN Extravilan

Adresa: Jud. Caraș-Severin

Nr. Crt	Nr cadastral Nr. topografic	Suprafața* (mp)	Observații / Referințe
A1		138	Sector cadastral:48 Teren neimprijmit;

B. Partea II. Proprietari și acte

Inscrieri privitoare la dreptul de proprietate și alte drepturi reale	Referințe
202 / 20/04/2023	
Act Normativ nr. 7, din 13/03/1996 emis de Parlamentul Romaniei;	
B1	A1
Intabulare, drept de PROPRIETATE, dobandit prin Lege, cota actuala 1/1 1) NEIDENTIFICAT NEIDENTIFICAT	
Act Normativ nr. 7, din 13/03/1996 emis de Parlamentul Romaniei (Adeverinta nr. 1255/10.04.2023, emisa de Primaria Comunei Cornea);	
B2	A1
Se noteaza posesia factica in favoarea lui 1) STOLOJESCU LENUTA	

C. Partea III. SARCINI .

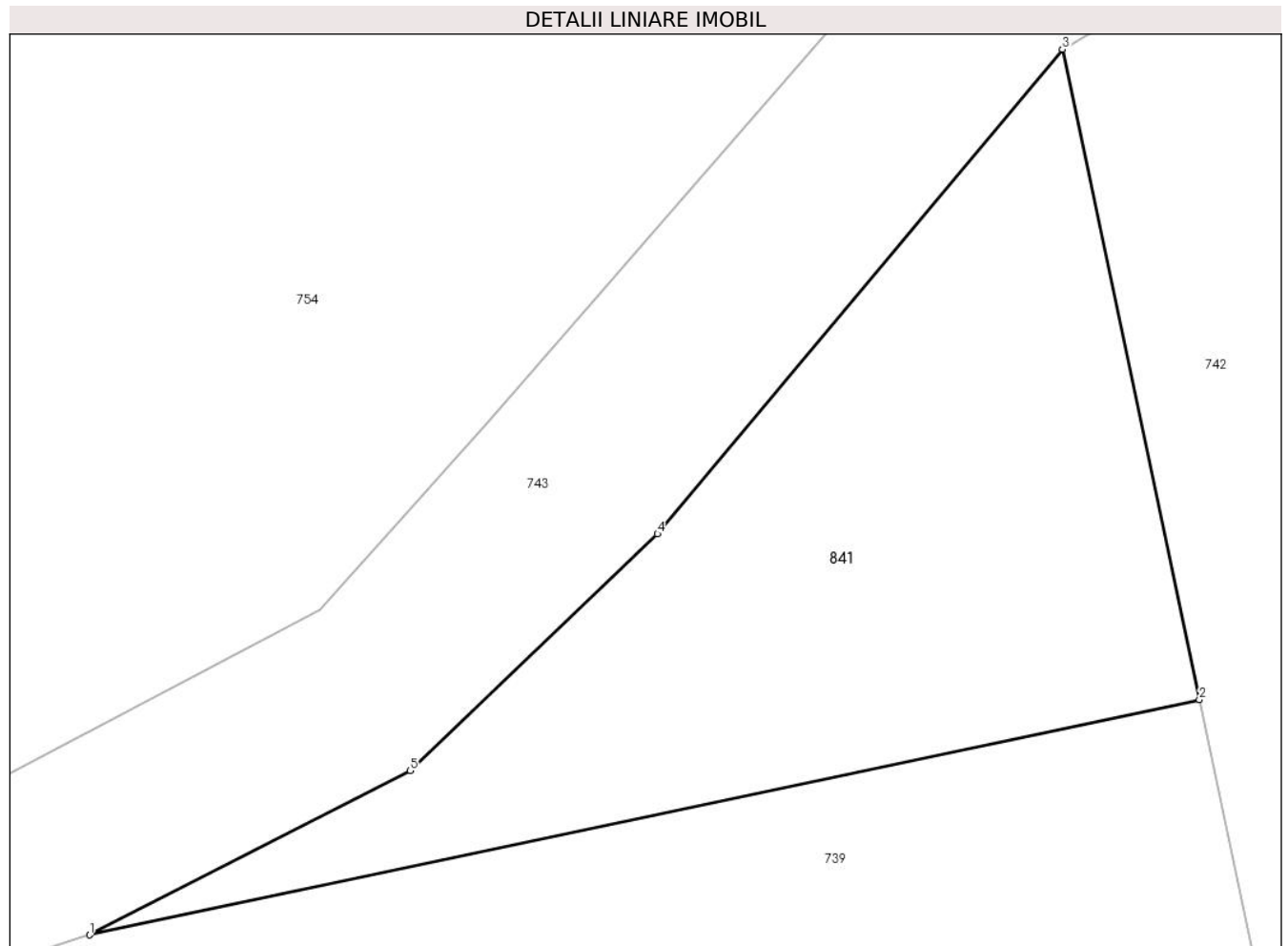
Inscrieri privind dezmembramintele dreptului de proprietate, drepturi reale de garanție și sarcini	Referințe
NU SUNT	

Anexa Nr. 1 La Partea I

Teren

Nr cadastral	Suprafața (mp)*	Observații / Referințe
	138	

* Suprafața este determinată în planul de proiecție Stereo 70.



Date referitoare la teren

Crt	Categorie folosință	Intravilan	Suprafața (mp)	Tarla	Parcelă	Nr. topo	Observații / Referințe
1	faneata	NU	138	-	-	-	Bucetina, Nr. Cad. Partial 804, din planul cadastral 1:2880, editia 1874 - Cuptoare

Lungime Segmente

1) Valorile lungimilor segmentelor sunt obținute din proiecție în plan.

Punct început	X / Y	Punct sfârșit	X / Y	Lungime segment (** (m)
1	287.191,552 394.334,142	2	287.215,21 394.339,15	24.183
2	287.215,21 394.339,15	3	287.212,287 394.353,001	14.157
3	287.212,287 394.353,001	4	287.203,657 394.342,682	13.453
4	287.203,657 394.342,682	5	287.198,385 394.337,638	7.296
5	287.198,385 394.337,638	1	287.191,552 394.334,142	7.675

**** Lungimile segmentelor sunt determinate în planul de proiecție Stereo 70 și sunt rotunjite la 1 milimetru.**

***** Distanța dintre puncte este formată din segmente cumulate ce sunt mai mici decât valoarea 1 milimetru.**

**DATE DESPRE IMOBILUL NR. 842**

Oficiul de Cadastru și Publicitate Imobiliară CARAS-SEVERIN
Biroul de Cadastru și Publicitate Imobiliară Caransebes

A. Partea I. Descrierea imobilului

TEREN Extravilan

Adresa: Jud. Caraș-Severin

Nr. Crt	Nr cadastral Nr. topografic	Suprafața* (mp)	Observații / Referințe
A1		1.743	Sector cadastral:48 Teren neimprejmuit;

B. Partea II. Proprietari și acte

Inscrieri privitoare la dreptul de proprietate și alte drepturi reale		Referințe
226 / 21/04/2023		
Act Normativ nr. 7, din 13/03/1996 emis de Parlamentul Romaniei;		
B1	Intabulare, drept de PROPRIETATE, dobandit prin Lege, cota actuala 1/1 1) NEIDENTIFICAT NEIDENTIFICAT	A1
Act Normativ nr. 7, din 13/03/1996 emis de Parlamentul Romaniei (Adeverinta nr. 1013/30.03.2023, emisa de Primaria Comunei Cornea);		
B2	Se noteaza posesia factica in favoarea lui 1) STOLOJESCU PETRU	A1

C. Partea III. SARCINI .

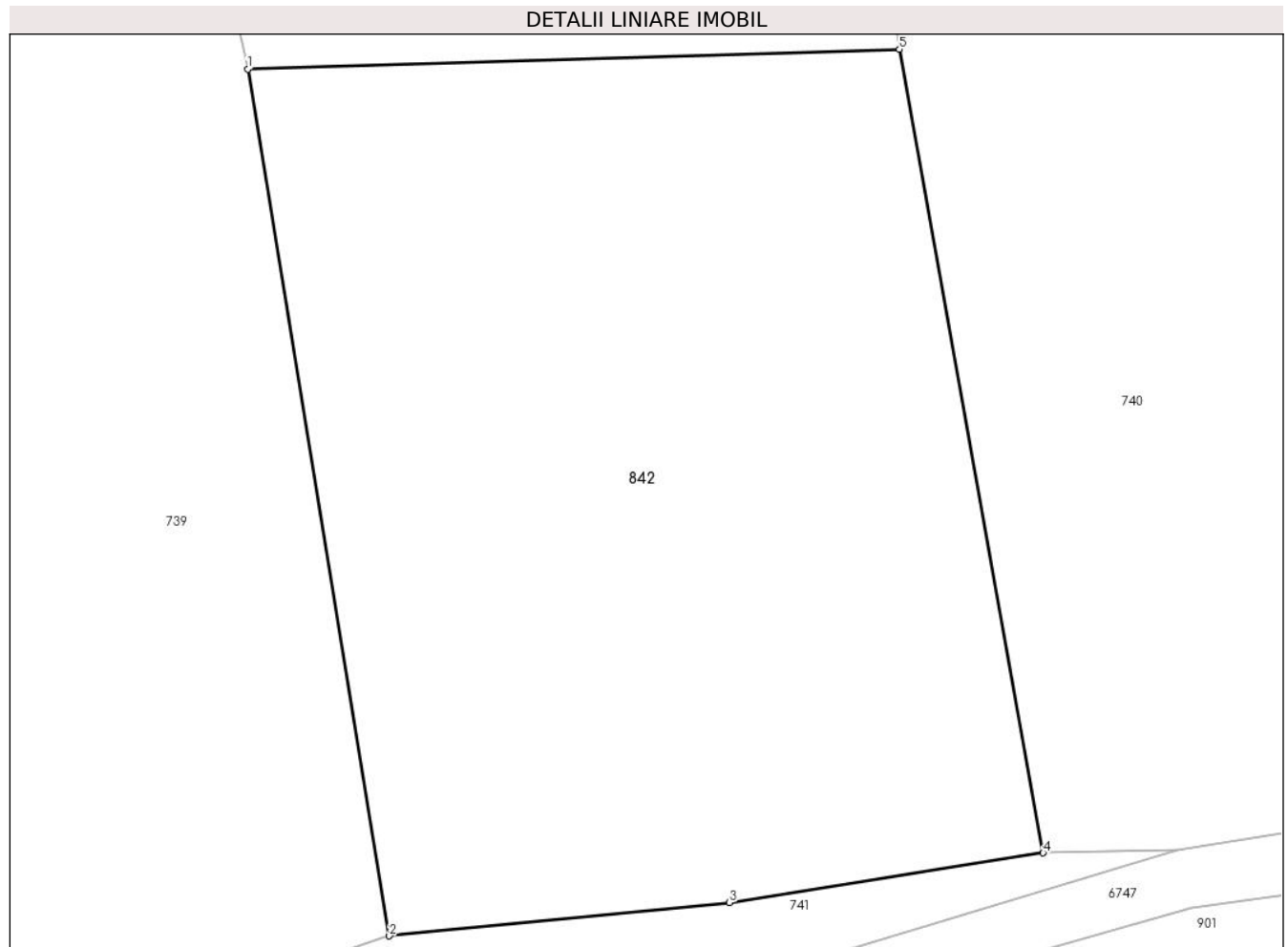
Inscrieri privind dezmembramintele dreptului de proprietate, drepturi reale de garanție și sarcini	Referințe
NU SUNT	

Anexa Nr. 1 La Partea I

Teren

Nr cadastral	Suprafața (mp)*	Observații / Referințe
	1.743	

* Suprafața este determinată în planul de proiecție Stereo 70.



Date referitoare la teren

Crt	Categorie folosință	Intravilan	Suprafața (mp)	Tarla	Parcelă	Nr. topo	Observații / Referințe
1	arabil	NU	1.743	-	-	-	Bucetina, Nr. Cad. Partial 793, din planul cadastral 1:2880, editia 1874 - Cuptoare

Lungime Segmente

1) Valorile lungimilor segmentelor sunt obținute din proiecție în plan.

Punct început	X / Y	Punct sfârșit	X / Y	Lungime segment (** (m)
1	287.221,677 394.308,506	2	287.229,614 394.259,977	49.174
2	287.229,614 394.259,977	3	287.248,669 394.261,849	19.146
3	287.248,669 394.261,849	4	287.266,25 394.264,621	17.798
4	287.266,25 394.264,621	5	287.258,189 394.309,623	45.718
5	287.258,189 394.309,623	1	287.221,677 394.308,506	36.529

**** Lungimile segmentelor sunt determinate în planul de proiecție Stereo 70 și sunt rotunjite la 1 milimetru.**

***** Distanța dintre puncte este formată din segmente cumulate ce sunt mai mici decât valoarea 1 milimetru.**

**DATE DESPRE IMOBILUL NR. 843**

Oficiul de Cadastru și Publicitate Imobiliară CARAS-SEVERIN
Biroul de Cadastru și Publicitate Imobiliară Caransebes

A. Partea I. Descrierea imobilului

TEREN Extravilan

Adresa: Jud. Caraș-Severin

Nr. Crt	Nr cadastral Nr. topografic	Suprafața* (mp)	Observații / Referințe
A1		10.595	Sector cadastral:48 Teren neimprijmit;

B. Partea II. Proprietari și acte

Inscrieri privitoare la dreptul de proprietate și alte drepturi reale		Referințe
181 / 19/04/2023		
Act Normativ nr. 7, din 13/03/1996 emis de Parlamentul Romaniei;		
B1	Intabulare, drept de PROPRIETATE, dobandit prin Lege, cota actuala 1/1 1) NEIDENTIFICAT NEIDENTIFICAT	A1
181 / 20/04/2023		
Act Normativ nr. 7, din 13/03/1996 emis de Parlamentul Romaniei (Adeverinta nr. 1825/03.05.2023, emisa de Primaria Comunei Cornea);		
B2	Se noteaza posesia factica in favoarea lui 1) SANDRU MEILA-IONEL	A1

C. Partea III. SARCINI .

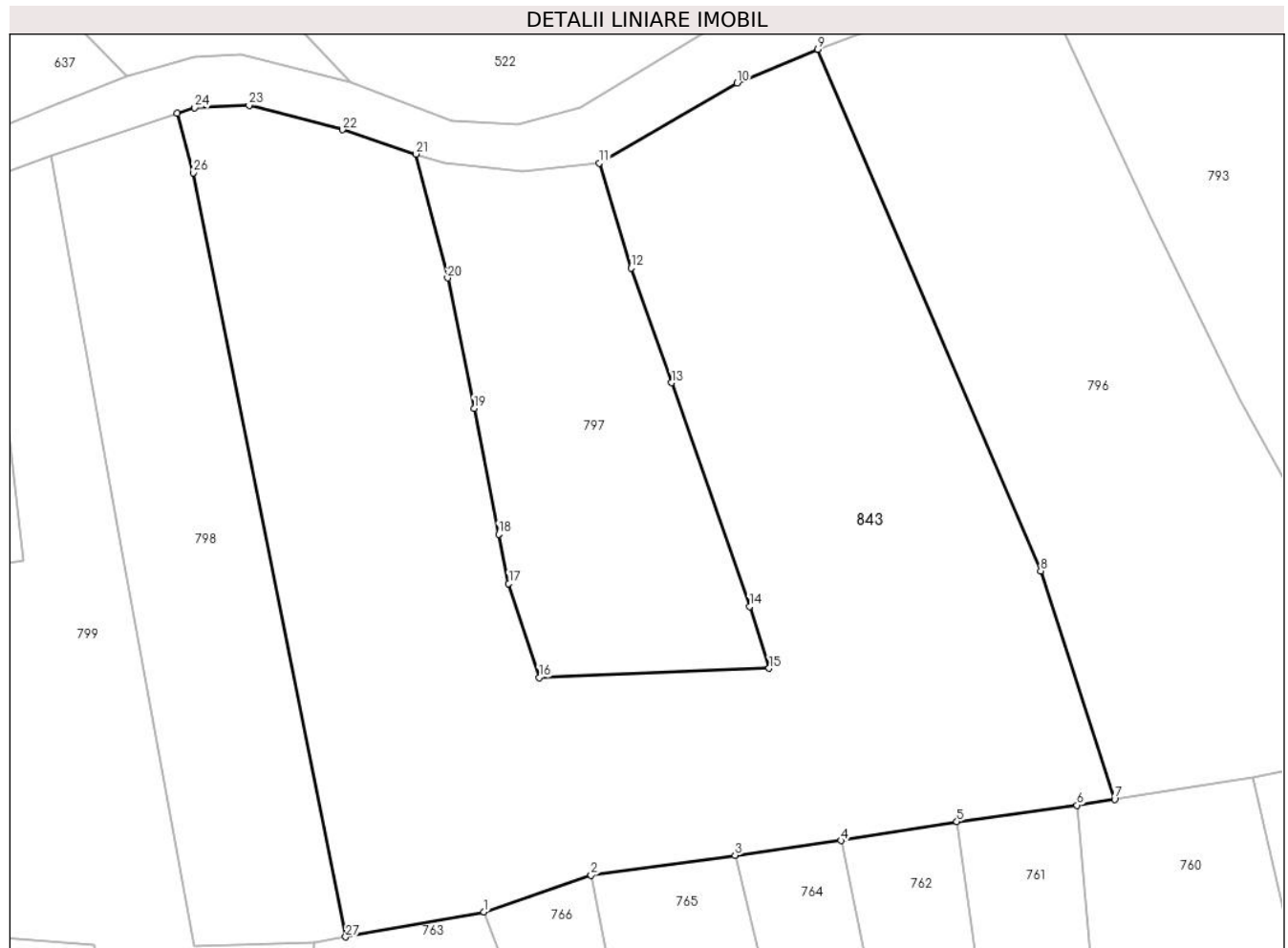
Inscrieri privind dezmembramintele dreptului de proprietate, drepturi reale de garanție și sarcini	Referințe
NU SUNT	

Anexa Nr. 1 La Partea I

Teren

Nr cadastral	Suprafața (mp)*	Observații / Referințe
	10.595	

* Suprafața este determinată în planul de proiecție Stereo 70.



Date referitoare la teren

Crt	Categorie folosință	Intravilan	Suprafața (mp)	Tarla	Parcelă	Nr. topo	Observații / Referințe
1	faneata	NU	10.595	-	-	-	Bucetina, Nr. Cad. 812; 813; Partial 815; Partial 816, din planul cadastral 1:2880, editia 1874 - Cuptoare

Lungime Segmente

1) Valorile lungimilor segmentelor sunt obținute din proiecție în plan.

Punct început	X / Y	Punct sfârșit	X / Y	Lungime segment (** (m)
1	287.203,27 394.540,691	2	287.219,89 394.546,344	17.556
3	287.242,175 394.549,463	4	287.258,58 394.551,733	16.561
5	287.276,54 394.554,658	6	287.295,174 394.557,188	18.804
7	287.300,974 394.558,117	8	287.289,545 394.593,464	37.149
9	287.254,984 394.674,18	10	287.242,505 394.668,978	13.52

Punct început	X / Y	Punct sfârșit	X / Y	Lungime segment (** (m)
2	287.219,89 394.546,344	3	287.242,175 394.549,463	22.502
4	287.258,58 394.551,733	5	287.276,54 394.554,658	18.197
6	287.295,174 394.557,188	7	287.300,974 394.558,117	5.874
8	287.289,545 394.593,464	9	287.254,984 394.674,18	87.803
10	287.242,505 394.668,978	11	287.221,152 394.656,585	24.689

Punct început	X / Y	Punct sfârșit	X / Y	Lungime segment (** (m)
11	287.221,152 394.656,585	12	287.226,077 394.640,306	17.008
13	287.232,367 394.622,576	14	287.244,411 394.587,928	36.682
15	287.247,459 394.578,392	16	287.211,839 394.576,953	35.649
17	287.207,112 394.591,513	18	287.205,542 394.599,154	7.801
19	287.201,721 394.618,607	20	287.197,639 394.638,788	20.59
21	287.192,728 394.657,985	22	287.181,345 394.661,726	11.982
23	287.166,882 394.665,488	24	287.158,446 394.665,153	8.443
25	287.155,772 394.664,262	26	287.158,21 394.655,06	9.519
27	287.181,84 394.536,821	1	287.203,27 394.540,691	21.776

Punct început	X / Y	Punct sfârșit	X / Y	Lungime segment (** (m)
12	287.226,077 394.640,306	13	287.232,367 394.622,576	18.813
14	287.244,411 394.587,928	15	287.247,459 394.578,392	10.011
16	287.211,839 394.576,953	17	287.207,112 394.591,513	15.308
18	287.205,542 394.599,154	19	287.201,721 394.618,607	19.825
20	287.197,639 394.638,788	21	287.192,728 394.657,985	19.815
22	287.181,345 394.661,726	23	287.166,882 394.665,488	14.944
24	287.158,446 394.665,153	25	287.155,772 394.664,262	2.819
26	287.158,21 394.655,06	27	287.181,84 394.536,821	120.578

** Lungimile segmentelor sunt determinate în planul de proiecție Stereo 70 și sunt rotunjite la 1 milimetru.

*** Distanța dintre puncte este formată din segmente cumulate ce sunt mai mici decât valoarea 1 milimetru.

**DATE DESPRE IMOBILUL NR. 844**

Oficiul de Cadastru și Publicitate Imobiliară CARAS-SEVERIN
Biroul de Cadastru și Publicitate Imobiliară Caransebes

A. Partea I. Descrierea imobilului

TEREN Extravilan

Adresa: Jud. Caraș-Severin

Nr. Crt	Nr cadastral Nr. topografic	Suprafața* (mp)	Observații / Referințe
A1		3.111	Sector cadastral:54 Teren neimprejmit;

B. Partea II. Proprietari și acte

Inscrieri privitoare la dreptul de proprietate și alte drepturi reale		Referințe
1038 / 25/05/2023		
Act Normativ nr. 7, din 13/03/1996 emis de Parlamentul Romaniei (Art.13, Al.15);		
B1	Intabulare, drept de PROPRIETATE, dobandit prin Lege, cota actuala 1/1 1) NEIDENTIFICAT NEIDENTIFICAT	A1
Act Normativ nr. 7, din 13/03/1996 emis de Parlamentul Romaniei (Adeverinta nr. 2854/20.06.2023, emisa de Primaria Comunei Cornea);		
B2	Se noteaza posesia factica in favoarea lui 1) STOLOJESCU LAZAR , si sotia 2) STOLOJESCU MARIA	A1

C. Partea III. SARCINI .

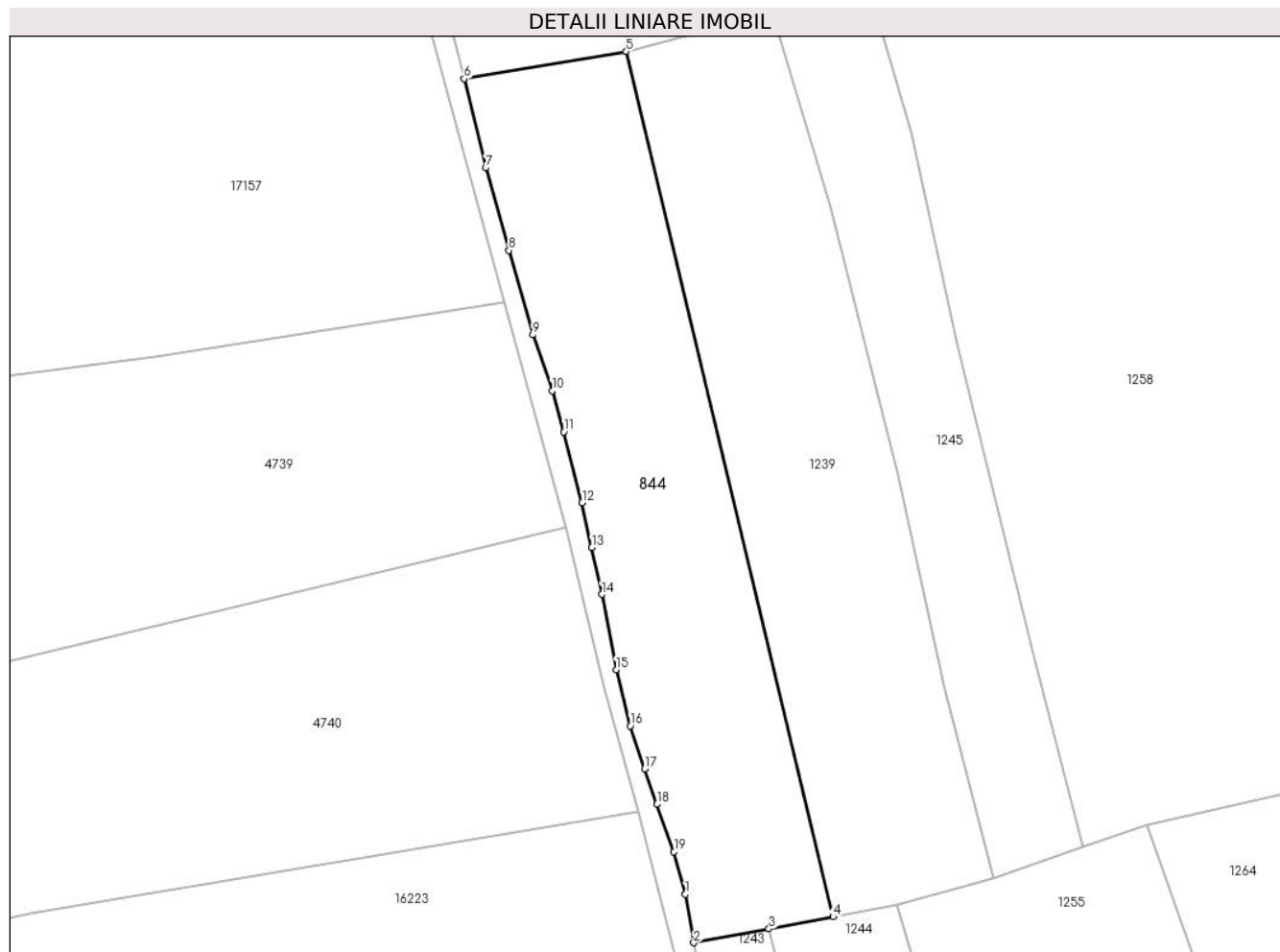
Inscrieri privind dezmembramintele dreptului de proprietate, drepturi reale de garanție și sarcini	Referințe
NU SUNT	

Anexa Nr. 1 La Partea I

Teren

Nr cadastral	Suprafața (mp)*	Observații / Referințe
	3.111	

* Suprafața este determinată în planul de proiecție Stereo 70.



Date referitoare la teren

Crt	Categorie folosință	Intra vilan	Suprafața (mp)	Tarla	Parcelă	Nr. topo	Observații / Referințe
1	faneata	NU	3.111	-	-	-	Obarsia Vartopului, Nr. Cad. Partial 670; Partial 671, din planul cadastral 1:2880, editia 1874 - Cuptoare

Lungime Segmente

1) Valorile lungimilor segmentelor sunt obținute din proiecție în plan.

Punct început	X / Y	Punct sfârșit	X / Y	Lungime segment (** (m)
1	286.004,919 393.381,165	2	286.006,18 393.373,831	7.442
2	286.006,18 393.373,831	3	286.017,564 393.375,923	11.574
3	286.017,564 393.375,923	4	286.027,307 393.377,768	9.916
4	286.027,307 393.377,768	5	285.995,958 393.508,737	134.669
5	285.995,958 393.508,737	6	285.971,394 393.504,61	24.909

Punct început	X / Y	Punct sfârşit	X / Y	Lungime segment (** (m)
6	285.971,394 393.504,61	7	285.974,666 393.491,122	13.879
7	285.974,666 393.491,122	8	285.978,163 393.478,639	12.964
8	285.978,163 393.478,639	9	285.981,82 393.465,827	13.324
9	285.981,82 393.465,827	10	285.984,764 393.457,385	8.94
10	285.984,764 393.457,385	11	285.986,502 393.451,173	6.451
11	285.986,502 393.451,173	12	285.989,265 393.440,459	11.064
12	285.989,265 393.440,459	13	285.990,733 393.433,624	6.991
13	285.990,733 393.433,624	14	285.992,254 393.426,568	7.217
14	285.992,254 393.426,568	15	285.994,446 393.415,182	11.596
15	285.994,446 393.415,182	16	285.996,538 393.406,645	8.789
16	285.996,538 393.406,645	17	285.998,758 393.400,156	6.858
17	285.998,758 393.400,156	18	286.000,629 393.394,791	5.682
18	286.000,629 393.394,791	19	286.003,191 393.387,609	7.625
19	286.003,191 393.387,609	1	286.004,919 393.381,165	6.672

** Lungimile segmentelor sunt determinate în planul de proiecţie Stereo 70 şi sunt rotunjite la 1 milimetru.

*** Distanţa dintre puncte este formată din segmente cumulate ce sunt mai mici decât valoarea 1 milimetru.

**DATE DESPRE IMOBILUL NR. 845**

Oficiul de Cadastru și Publicitate Imobiliară CARAS-SEVERIN
Biroul de Cadastru și Publicitate Imobiliară Caransebes

A. Partea I. Descrierea imobilului

TEREN Extravilan

Adresa: Jud. Caraș-Severin

Nr. Crt	Nr cadastral Nr. topografic	Suprafața* (mp)	Observații / Referințe
A1		2.318	Sector cadastral:48 Teren neimpregmuit;

B. Partea II. Proprietari și acte

Inscrieri privitoare la dreptul de proprietate și alte drepturi reale		Referințe
1475 / 10/06/2023		
Act Normativ nr. 7, din 13/03/1996 emis de Parlamentul Romaniei;		
B1	Intabulare, drept de PROPRIETATE, dobandit prin Lege, cota actuala 1/1 1) NEIDENTIFICAT NEIDENTIFICAT	A1
Act Normativ nr. 7, din 13/03/1996 emis de Parlamentul Romaniei (Adeverinta nr. 2848/20.06.2023, emisa de Primaria Comunei Cornea);		
B2	Se noteaza posesia factica in favoarea lui 1) ILIESCU ILIE	A1

C. Partea III. SARCINI .

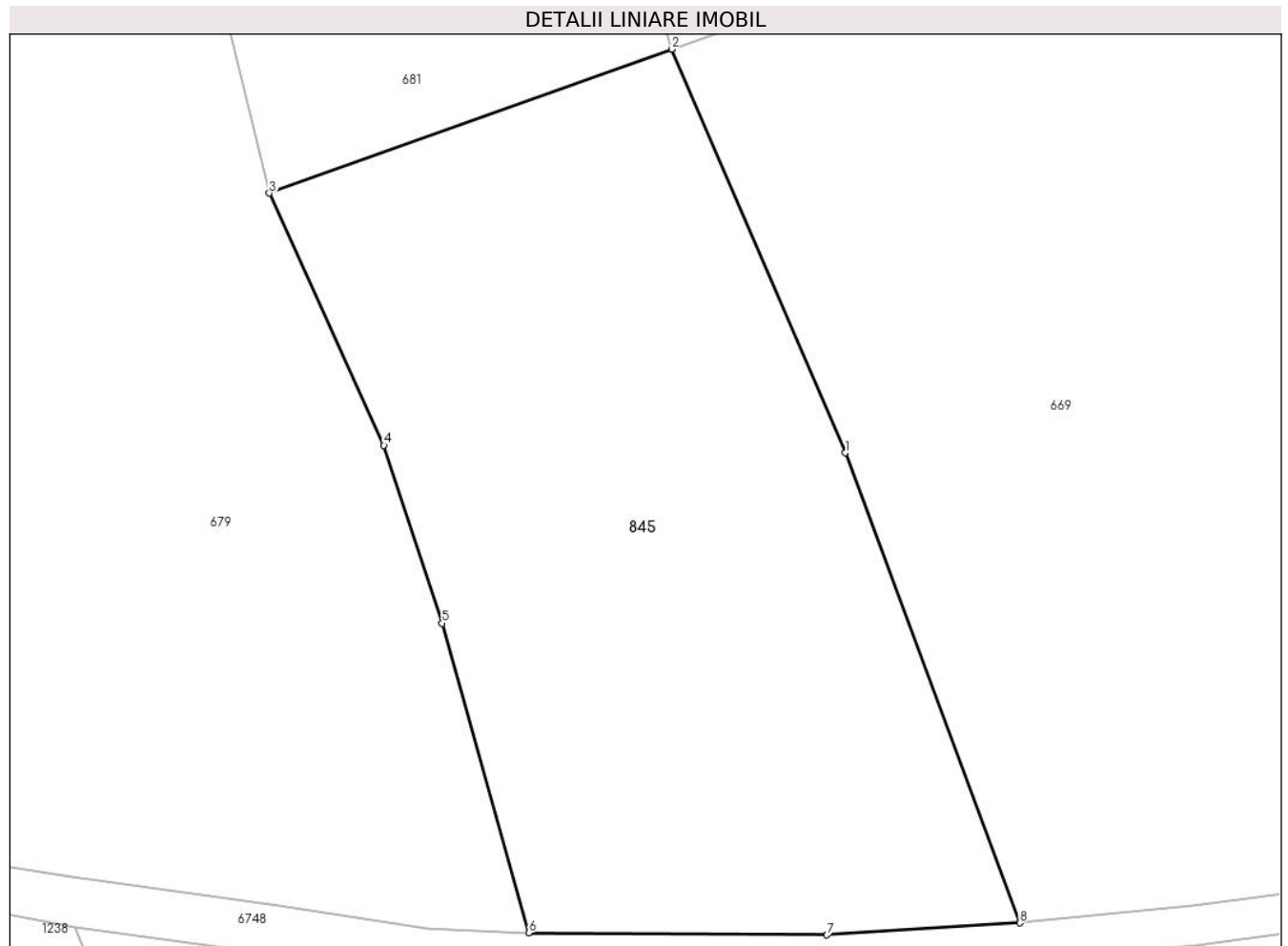
Inscrieri privind dezmembramintele dreptului de proprietate, drepturi reale de garanție și sarcini	Referințe
NU SUNT	

Anexa Nr. 1 La Partea I

Teren

Nr cadastral	Suprafața (mp)*	Observații / Referințe
	2.318	

* Suprafața este determinată în planul de proiecție Stereo 70.



Date referitoare la teren

Crt	Categorie folosință	Intravilan	Suprafața (mp)	Tarla	Parcelă	Nr. topo	Observații / Referințe
1	faneata	NU	2.318	-	-	-	Bucetina, Nr. Cad. Partial 939, din planul cadastral 1:2880, editia 1874 - Cuptoare

Lungime Segmente

1) Valorile lungimilor segmentelor sunt obținute din proiecție în plan.

Punct început	X / Y	Punct sfârșit	X / Y	Lungime segment (** (m)
1	286.073,35 394.117,38	2	286.059,783 394.148,874	34.292
2	286.059,783 394.148,874	3	286.028,346 394.137,645	33.382
3	286.028,346 394.137,645	4	286.037,312 394.117,949	21.64
4	286.037,312 394.117,949	5	286.041,858 394.104,086	14.59
5	286.041,858 394.104,086	6	286.048,628 394.079,933	25.084

Punct început	X / Y	Punct sfârșit	X / Y	Lungime segment (** (m)
6	286.048,628 394.079,933	7	286.071,896 394.079,766	23.268
7	286.071,896 394.079,766	8	286.086,978 394.080,7	15.111
8	286.086,978 394.080,7	1	286.073,35 394.117,38	39.129

** Lungimile segmentelor sunt determinate în planul de proiecție Stereo 70 și sunt rotunjite la 1 milimetru.

*** Distanța dintre puncte este formată din segmente cumulate ce sunt mai mici decât valoarea 1 milimetru.

**DATE DESPRE IMOBILUL NR. 846**

Oficiul de Cadastru și Publicitate Imobiliară CARAS-SEVERIN
Biroul de Cadastru și Publicitate Imobiliară Caransebes

A. Partea I. Descrierea imobilului

TEREN Extravilan

Adresa: Jud. Caraș-Severin

Nr. Crt	Nr cadastral Nr. topografic	Suprafața* (mp)	Observații / Referințe
A1		68	Sector cadastral:48 Teren neimprejmuit;

B. Partea II. Proprietari și acte

Inscrieri privitoare la dreptul de proprietate și alte drepturi reale		Referințe
139 / 20/04/2023		
Act Normativ nr. 7, din 13/03/1996 emis de Parlamentul Romaniei (Art.13, Al.15);		
B1	Inscrierea provizorie, drept de PROPRIETATE, dobandit prin Lege, cota actuala 1/1 1) COMUNA CORNEA , CIF:3227734, Proprietar Neidentificat	A1

C. Partea III. SARCINI .

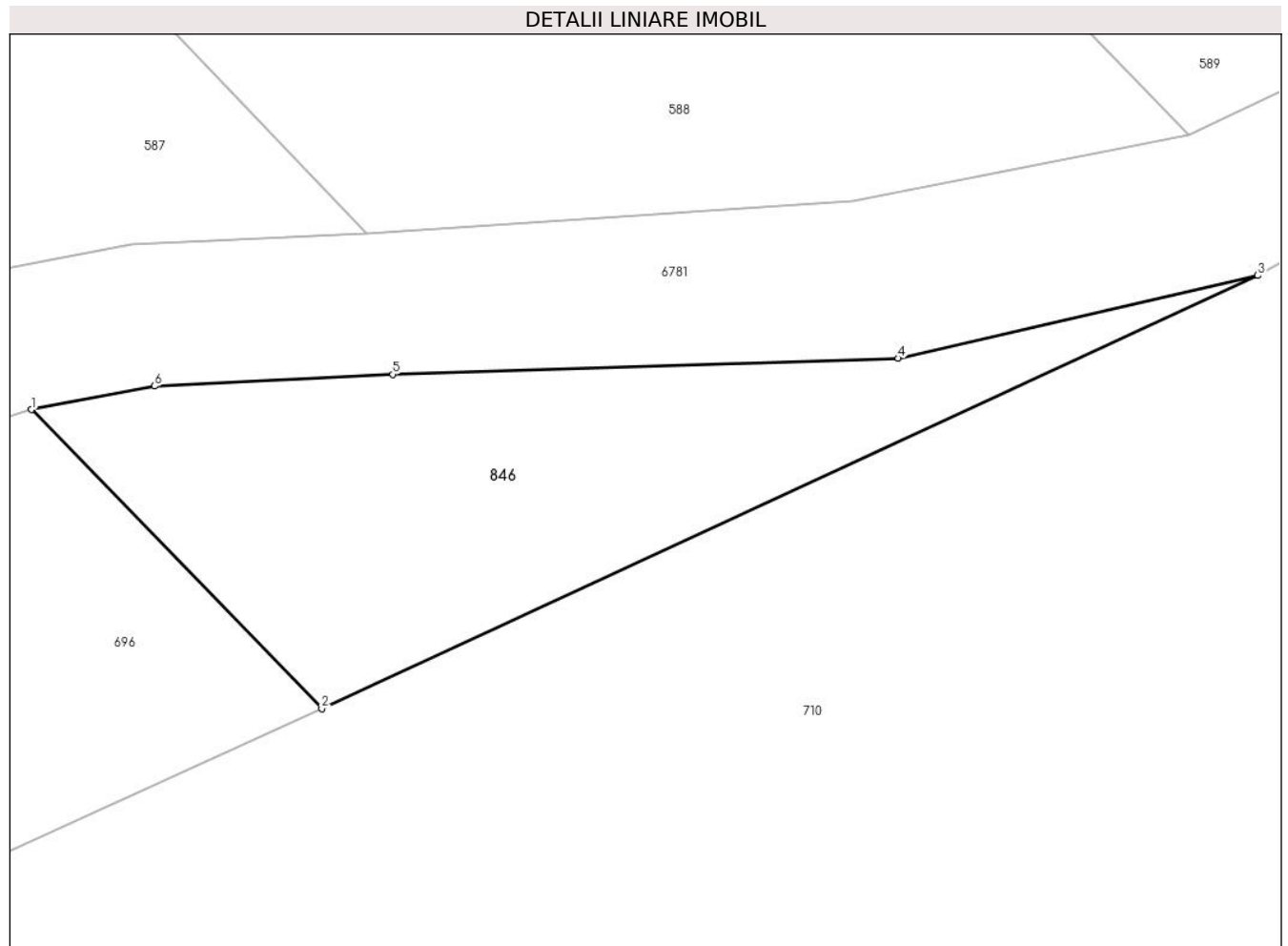
Inscrieri privind dezmembramintele dreptului de proprietate, drepturi reale de garanție și sarcini	Referințe
NU SUNT	

Anexa Nr. 1 La Partea I

Teren

Nr cadastral	Suprafața (mp)*	Observații / Referințe
	68	

* Suprafața este determinată în planul de proiecție Stereo 70.



Date referitoare la teren

Crt	Categorie folosință	Intra vilan	Suprafața (mp)	Tarla	Parcelă	Nr. topo	Observații / Referințe
1	faneata	NU	68	-	-	-	Bucetina, Nr. Cad. Partial 1012, din planul cadastral 1:2880, editia 1874 - Cuptoare

Lungime Segmente

1) Valorile lungimilor segmentelor sunt obținute din proiecție în plan.

Punct început	X / Y	Punct sfârșit	X / Y	Lungime segment (** (m)
1	285.943,57 394.518,65	2	285.949,166 394.512,895	8.028
2	285.949,166 394.512,895	3	285.967,203 394.521,23	19.87
3	285.967,203 394.521,23	4	285.960,278 394.519,636	7.106
4	285.960,278 394.519,636	5	285.950,538 394.519,327	9.744
5	285.950,538 394.519,327	6	285.945,945 394.519,101	4.599

Punct început	X / Y	Punct sfârșit	X / Y	Lungime segment (** (m)
6	285.945,945 394.519,101	1	285.943,57 394.518,65	2.418

** Lungimile segmentelor sunt determinate în planul de proiecție Stereo 70 și sunt rotunjite la 1 milimetru.

*** Distanța dintre puncte este formată din segmente cumulate ce sunt mai mici decât valoarea 1 milimetru.

**DATE DESPRE IMOBILUL NR. 847**

Oficiul de Cadastru și Publicitate Imobiliară CARAS-SEVERIN
Biroul de Cadastru și Publicitate Imobiliară Caransebes

A. Partea I. Descrierea imobilului

TEREN Extravilan

Adresa: Jud. Caraș-Severin

Nr. Crt	Nr cadastral Nr. topografic	Suprafața* (mp)	Observații / Referințe
A1		2.551	Sector cadastral:111 Teren neimpregmuit;

B. Partea II. Proprietari și acte

Inscrieri privitoare la dreptul de proprietate și alte drepturi reale		Referințe
440 / 27/04/2023		
Act Normativ nr. 7, din 13/03/1996 emis de Parlamentul Romaniei;		
B1	Intabulare, drept de PROPRIETATE, dobandit prin Lege, cota actuala 1/1 1) NEIDENTIFICAT NEIDENTIFICAT	A1
Act Normativ nr. 7, din 13/03/1996 emis de Parlamentul Romaniei (Adeverinta nr. 1680/03.05.2023, emisa de Primaria Comunei Cornea);		
B2	Se noteaza posesia factica in favoarea lui 1) LUPULESCU STEFAN	A1

C. Partea III. SARCINI .

Inscrieri privind dezmembramintele dreptului de proprietate, drepturi reale de garanție și sarcini	Referințe
NU SUNT	

Anexa Nr. 1 La Partea I

Teren

Nr cadastral	Suprafața (mp)*	Observații / Referințe
	2.551	

* Suprafața este determinată în planul de proiecție Stereo 70.



Date referitoare la teren

Crt	Categorie folosință	Intravilan	Suprafața (mp)	Tarla	Parcelă	Nr. topo	Observații / Referințe
1	livada	NU	2.551	-	-	-	Vartop, Nr. Cad. Partial 609, din planul cadastral 1:2880, editia 1874 - Cuptoare

Lungime Segmente

1) Valorile lungimilor segmentelor sunt obținute din proiecție în plan.

Punct început	X / Y	Punct sfârșit	X / Y	Lungime segment (** (m)
1	287.504,37 393.402,078	2	287.493,12 393.371,389	32.686
2	287.493,12 393.371,389	3	287.506,83 393.360,237	17.673
3	287.506,83 393.360,237	4	287.517,786 393.369,945	14.638
4	287.517,786 393.369,945	5	287.527,281 393.378,434	12.737
5	287.527,281 393.378,434	6	287.528,401 393.424,403	45.983

Punct început	X / Y	Punct sfârşit	X / Y	Lungime segment (** (m)
6	287.528,401 393.424,403	7	287.523,914 393.482,114	57.885
7	287.523,914 393.482,114	8	287.518,497 393.496,018	14.922
8	287.518,497 393.496,018	9	287.512,715 393.488,551	9.444
9	287.512,715 393.488,551	10	287.508,692 393.478,373	10.944
10	287.508,692 393.478,373	11	287.508,66 393.469,476	8.897
11	287.508,66 393.469,476	12	287.511,101 393.462,854	7.058
12	287.511,101 393.462,854	13	287.514,602 393.458,087	5.914
13	287.514,602 393.458,087	14	287.508,95 393.442,278	16.789
14	287.508,95 393.442,278	1	287.504,37 393.402,078	40.46

** Lungimile segmentelor sunt determinate în planul de proiecție Stereo 70 și sunt rotunjite la 1 milimetru.

*** Distanța dintre puncte este formată din segmente cumulate ce sunt mai mici decât valoarea 1 milimetru.

**DATE DESPRE IMOBILUL NR. 848**

Oficiul de Cadastru și Publicitate Imobiliară CARAS-SEVERIN
Biroul de Cadastru și Publicitate Imobiliară Caransebes

A. Partea I. Descrierea imobilului

TEREN Extravilan

Adresa: Jud. Caraș-Severin

Nr. Crt	Nr cadastral Nr. topografic	Suprafața* (mp)	Observații / Referințe
A1		1.784	Sector cadastral:111 Teren neimpregmuit;

B. Partea II. Proprietari și acte

Inscrieri privitoare la dreptul de proprietate și alte drepturi reale		Referințe
438 / 27/04/2023		
Act Normativ nr. 7, din 13/03/1996 emis de Parlamentul Romaniei;		
B1	Intabulare, drept de PROPRIETATE, dobandit prin Lege, cota actuala 1/1 1) NEIDENTIFICAT NEIDENTIFICAT	A1
Act Normativ nr. 7, din 13/03/1996 emis de Parlamentul Romaniei (Adeverinta nr. 1593/03.05.2021, emisa de Primaria Comunei Cornea);		
B2	Se noteaza posesia factica in favoarea lui 1) ILESCU ELVIRA	A1

C. Partea III. SARCINI .

Inscrieri privind dezmembramintele dreptului de proprietate, drepturi reale de garanție și sarcini	Referințe
NU SUNT	

Anexa Nr. 1 La Partea I

Teren

Nr cadastral	Suprafața (mp)*	Observații / Referințe
	1.784	

* Suprafața este determinată în planul de proiecție Stereo 70.



Date referitoare la teren

Crt	Categorie folosință	Intravilan	Suprafața (mp)	Tarla	Parcelă	Nr. topo	Observații / Referințe
1	faneata	NU	1.784	-	-	-	Vartop, Nr. Cad. Partial 609, din planul cadastral 1:2880, editia 1874 - Cuptoare

Lungime Segmente

1) Valorile lungimilor segmentelor sunt obținute din proiecție în plan.

Punct început	X / Y	Punct sfârșit	X / Y	Lungime segment (** (m)
1	287.571,735 393.483,067	2	287.573,937 393.454,577	28.575
2	287.573,937 393.454,577	3	287.577,582 393.429,0	25.835
3	287.577,582 393.429,0	4	287.582,003 393.436,705	8.884
4	287.582,003 393.436,705	5	287.586,405 393.446,58	10.811
5	287.586,405 393.446,58	6	287.589,1 393.465,159	18.774

Punct început	X / Y	Punct sfârșit	X / Y	Lungime segment (** (m)
6	287.589,1 393.465,159	7	287.594,946 393.485,233	20.907
7	287.594,946 393.485,233	8	287.590,255 393.501,954	17.367
8	287.590,255 393.501,954	9	287.587,842 393.518,992	17.208
9	287.587,842 393.518,992	10	287.585,48 393.538,649	19.799
10	287.585,48 393.538,649	11	287.575,19 393.537,541	10.349
11	287.575,19 393.537,541	12	287.567,267 393.532,739	9.265
12	287.567,267 393.532,739	13	287.569,619 393.512,395	20.479
13	287.569,619 393.512,395	1	287.571,735 393.483,067	29.405

** Lungimile segmentelor sunt determinate în planul de proiecție Stereo 70 și sunt rotunjite la 1 milimetru.

*** Distanța dintre puncte este formată din segmente cumulate ce sunt mai mici decât valoarea 1 milimetru.

**DATE DESPRE IMOBILUL NR. 849**

Oficiul de Cadastru și Publicitate Imobiliară CARAS-SEVERIN
Biroul de Cadastru și Publicitate Imobiliară Caransebes

A. Partea I. Descrierea imobilului

TEREN Extravilan

Adresa: Jud. Caraș-Severin

Nr. Crt	Nr cadastral Nr. topografic	Suprafața* (mp)	Observații / Referințe
A1		3.246	Sector cadastral:111 Teren neimpregmuit;

B. Partea II. Proprietari și acte

Inscrieri privitoare la dreptul de proprietate și alte drepturi reale		Referințe
439 / 27/04/2023		
Act Normativ nr. 7, din 13/03/1996 emis de Parlamentul Romaniei;		
B1	Intabulare, drept de PROPRIETATE, dobandit prin Lege, cota actuala 1/1 1) NEIDENTIFICAT NEIDENTIFICAT	A1
Act Normativ nr. 7, din 13/03/1996 emis de Parlamentul Romaniei (Adeverinta nr. 1592/03.05.2023, emisa de Primaria Comunei Cornea);		
B2	Se noteaza posesia factica in favoarea lui 1) JURESCU FANICA	A1

C. Partea III. SARCINI .

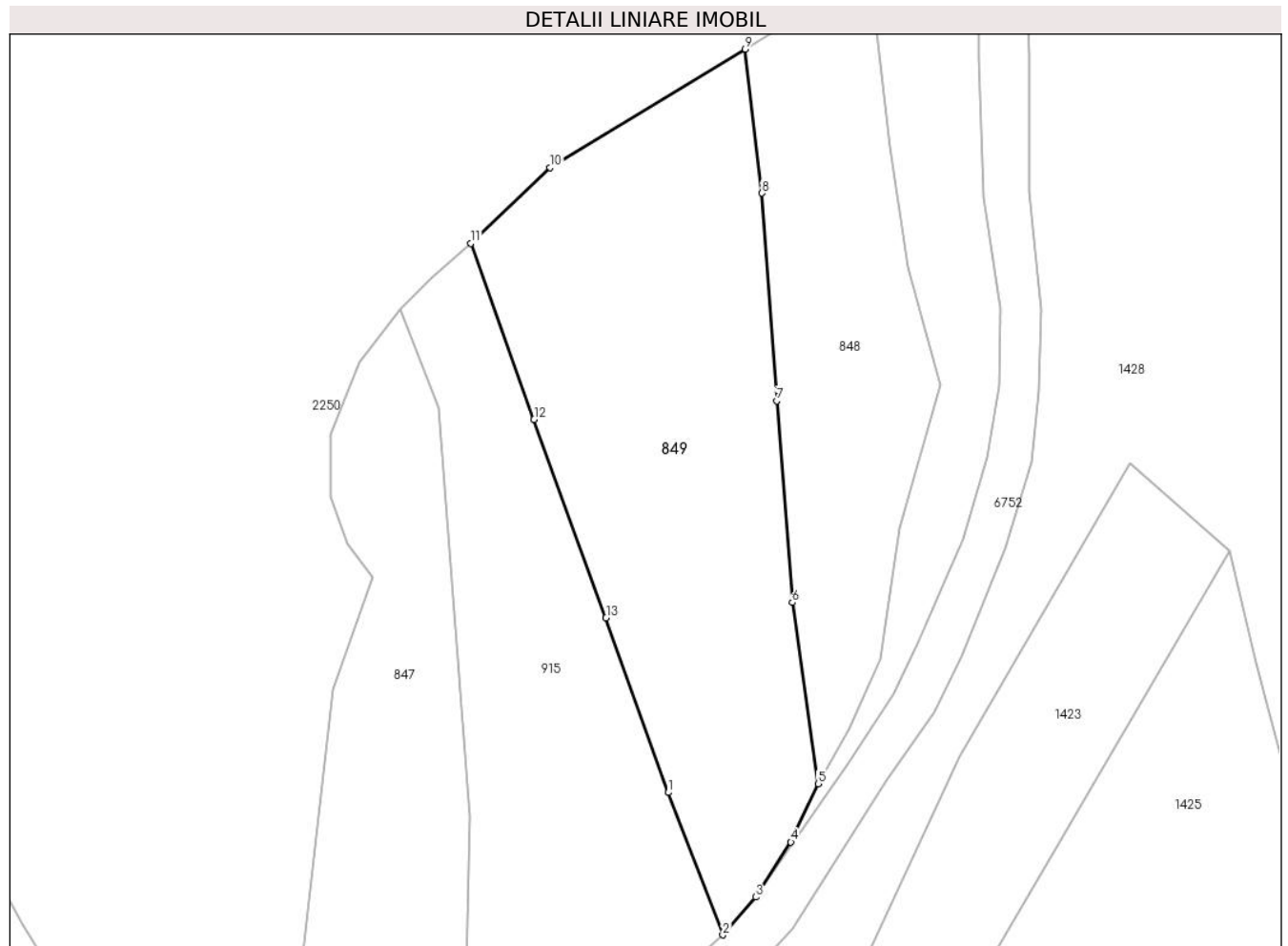
Inscrieri privind dezmembramintele dreptului de proprietate, drepturi reale de garanție și sarcini	Referințe
NU SUNT	

Anexa Nr. 1 La Partea I

Teren

Nr cadastral	Suprafața (mp)*	Observații / Referințe
	3.246	

* Suprafața este determinată în planul de proiecție Stereo 70.



Date referitoare la teren

Crt	Categorie folosință	Intravilan	Suprafața (mp)	Tarla	Parcelă	Nr. topo	Observații / Referințe
1	faneata	NU	3.246	-	-	-	Vartop, Nr. Cad. Partial 609, din planul cadastral 1:2880, editia 1874 - Cuptoare

Lungime Segmente

1) Valorile lungimilor segmentelor sunt obținute din proiecție în plan.

Punct început	X / Y	Punct sfârșit	X / Y	Lungime segment (** (m)
1	287.556,413 393.427,744	2	287.564,115 393.407,639	21.53
2	287.564,115 393.407,639	3	287.568,795 393.412,981	7.103
3	287.568,795 393.412,981	4	287.573,744 393.420,742	9.204
4	287.573,744 393.420,742	5	287.577,582 393.429,0	9.107
5	287.577,582 393.429,0	6	287.573,937 393.454,577	25.835

Punct început	X / Y	Punct sfârșit	X / Y	Lungime segment (** (m)
6	287.573,937 393.454,577	7	287.571,735 393.483,067	28.575
7	287.571,735 393.483,067	8	287.569,619 393.512,395	29.405
8	287.569,619 393.512,395	9	287.567,267 393.532,739	20.479
9	287.567,267 393.532,739	10	287.539,705 393.516,034	32.229
10	287.539,705 393.516,034	11	287.528,509 393.505,34	15.483
11	287.528,509 393.505,34	12	287.537,418 393.480,452	26.435
12	287.537,418 393.480,452	13	287.547,609 393.452,416	29.831
13	287.547,609 393.452,416	1	287.556,413 393.427,744	26.195

** Lungimile segmentelor sunt determinate în planul de proiecție Stereo 70 și sunt rotunjite la 1 milimetru.

*** Distanța dintre puncte este formată din segmente cumulate ce sunt mai mici decât valoarea 1 milimetru.

**DATE DESPRE IMOBILUL NR. 850**

Oficiul de Cadastru și Publicitate Imobiliară CARAS-SEVERIN
Biroul de Cadastru și Publicitate Imobiliară Caransebes

A. Partea I. Descrierea imobilului

TEREN Extravilan

Adresa: Jud. Caraș-Severin

Nr. Crt	Nr cadastral Nr. topografic	Suprafața* (mp)	Observații / Referințe
A1		6.171	Sector cadastral:112 Teren neimpregmuit;

B. Partea II. Proprietari și acte

Inscrieri privitoare la dreptul de proprietate și alte drepturi reale		Referințe
441 / 27/04/2023		
Act Normativ nr. 7, din 13/03/1996 emis de Parlamentul Romaniei;		
B1	Intabulare, drept de PROPRIETATE, dobandit prin Lege, cota actuala 1/1 1) NEIDENTIFICAT NEIDENTIFICAT	A1
Act Normativ nr. 7, din 13/03/1996 emis de Parlamentul Romaniei (Adeverinta nr. 1583/03.05.2023, emisa de Primaria Comunei Cornea);		
B2	Se noteaza posesia factica in favoarea lui 1) LAZARESCU ILIE	A1

C. Partea III. SARCINI .

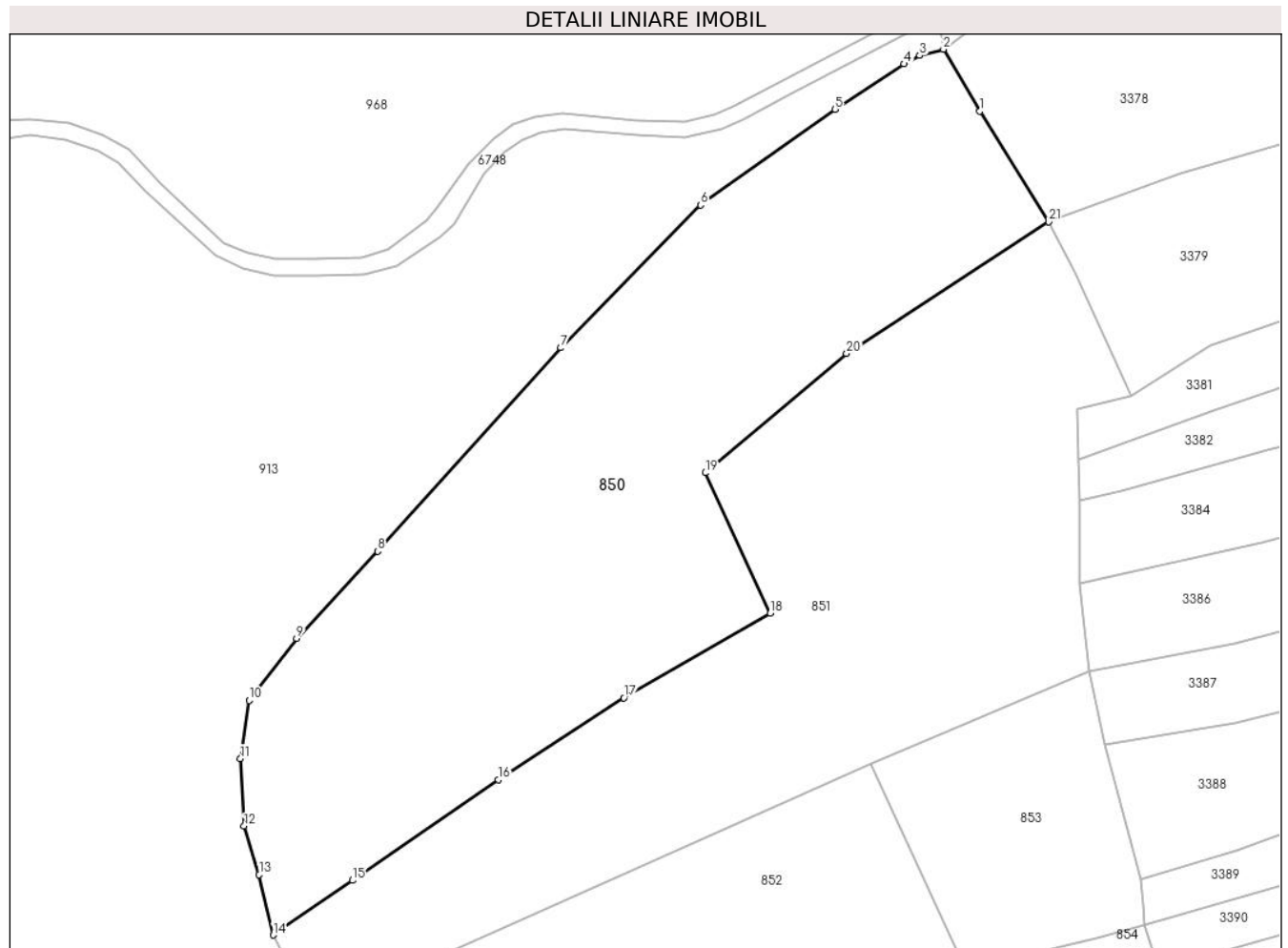
Inscrieri privind dezmembramintele dreptului de proprietate, drepturi reale de garanție și sarcini	Referințe
NU SUNT	

Anexa Nr. 1 La Partea I

Teren

Nr cadastral	Suprafața (mp)*	Observații / Referințe
	6.171	

* Suprafața este determinată în planul de proiecție Stereo 70.



Date referitoare la teren

Crt	Categorie folosință	Intra vilan	Suprafața (mp)	Tarla	Parcelă	Nr. topo	Observații / Referințe
1	faneata	NU	2.000	-	-	-	Vartop, Nr. Cad. 105, din planul cadastral 1:2880, editia 1874 - Cuptoare
2	arabil	NU	4.171	-	-	-	Vartop, Nr. Cad. 105, din planul cadastral 1:2880, editia 1874 - Cuptoare

Lungime Segmente

1) Valorile lungimilor segmentelor sunt obținute din proiecție în plan.

Punct început	X / Y	Punct sfârșit	X / Y	Lungime segment (** (m)
1	287.556,547 393.900,26	2	287.550,691 393.910,169	11.51
3	287.546,874 393.909,155	4	287.544,35 393.907,822	2.855
5	287.533,278 393.900,538	6	287.511,753 393.885,21	26.425

Punct început	X / Y	Punct sfârșit	X / Y	Lungime segment (** (m)
2	287.550,691 393.910,169	3	287.546,874 393.909,155	3.949
4	287.544,35 393.907,822	5	287.533,278 393.900,538	13.253
6	287.511,753 393.885,21	7	287.489,343 393.862,364	32.002

Punct început	X / Y	Punct sfârșit	X / Y	Lungime segment (** (m)
7	287.489,343 393.862,364	8	287.460,002 393.829,783	43.846
9	287.446,966 393.815,873	10	287.439,37 393.805,944	12.501
11	287.437,988 393.796,61	12	287.438,564 393.785,786	10.839
13	287.440,989 393.777,988	14	287.443,21 393.768,356	9.885
15	287.455,944 393.777,108	16	287.479,315 393.793,193	28.372
17	287.499,463 393.806,301	18	287.522,891 393.819,854	27.066
19	287.512,493 393.842,345	20	287.535,156 393.861,448	29.64
21	287.567,546 393.882,524	1	287.556,547 393.900,26	20.87

Punct început	X / Y	Punct sfârșit	X / Y	Lungime segment (** (m)
8	287.460,002 393.829,783	9	287.446,966 393.815,873	19.063
10	287.439,37 393.805,944	11	287.437,988 393.796,61	9.436
12	287.438,564 393.785,786	13	287.440,989 393.777,988	8.166
14	287.443,21 393.768,356	15	287.455,944 393.777,108	15.452
16	287.479,315 393.793,193	17	287.499,463 393.806,301	24.036
18	287.522,891 393.819,854	19	287.512,493 393.842,345	24.778
20	287.535,156 393.861,448	21	287.567,546 393.882,524	38.643

** Lungimile segmentelor sunt determinate în planul de proiecție Stereo 70 și sunt rotunjite la 1 milimetru.

*** Distanța dintre puncte este formată din segmente cumulate ce sunt mai mici decât valoarea 1 milimetru.

**DATE DESPRE IMOBILUL NR. 851**

Oficiul de Cadastru și Publicitate Imobiliară CARAS-SEVERIN
Biroul de Cadastru și Publicitate Imobiliară Caransebes

A. Partea I. Descrierea imobilului

TEREN Extravilan

Adresa: Jud. Caraș-Severin

Nr. Crt	Nr cadastral Nr. topografic	Suprafața* (mp)	Observații / Referințe
A1		5.588	Sector cadastral:112 Teren neimpregmuit;

B. Partea II. Proprietari și acte

Inscrieri privitoare la dreptul de proprietate și alte drepturi reale		Referințe
442 / 27/04/2023		
Act Normativ nr. 7, din 13/03/1996 emis de Parlamentul Romaniei;		
B1	Intabulare, drept de PROPRIETATE, dobandit prin Lege, cota actuala 1/1 1) NEIDENTIFICAT NEIDENTIFICAT	A1
Act Normativ nr. 7, din 13/03/1996 emis de Parlamentul Romaniei (Adeverinta nr. 1584/03.05.2023, emisa de Primaria Comunei Cornea);		
B2	Se noteaza posesia factica in favoarea lui 1) POP ANCA	A1

C. Partea III. SARCINI .

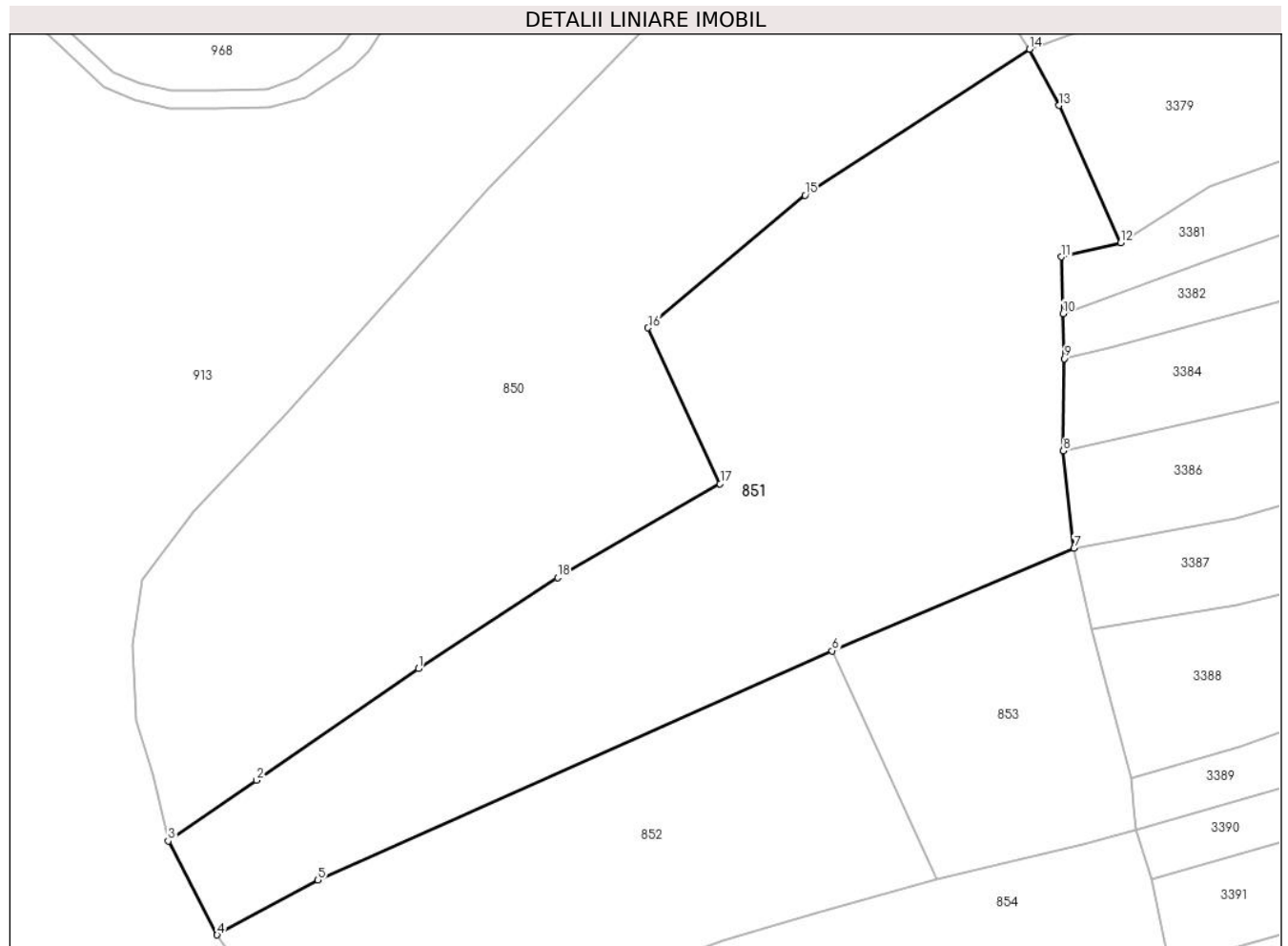
Inscrieri privind dezmembramintele dreptului de proprietate, drepturi reale de garanție și sarcini	Referințe
NU SUNT	

Anexa Nr. 1 La Partea I

Teren

Nr cadastral	Suprafața (mp)*	Observații / Referințe
	5.588	

* Suprafața este determinată în planul de proiecție Stereo 70.



Date referitoare la teren

Crt	Categorie folosință	Intravilan	Suprafața (mp)	Tarla	Parcelă	Nr. topo	Observații / Referințe
1	faneata	NU	5.588	-	-	-	Vartop, Nr. Cad. 106; 107, din planul cadastral 1:2880, editia 1874 - Cuptoare

Lungime Segmente

1) Valorile lungimilor segmentelor sunt obținute din proiecție în plan.

Punct început	X / Y	Punct sfârșit	X / Y	Lungime segment (** (m)
1	287.479,315 393.793,193	2	287.455,944 393.777,108	28.372
2	287.455,944 393.777,108	3	287.443,21 393.768,356	15.452
3	287.443,21 393.768,356	4	287.450,263 393.754,803	15.278
4	287.450,263 393.754,803	5	287.464,806 393.762,72	16.558
5	287.464,806 393.762,72	6	287.539,081 393.795,758	81.291

Punct început	X / Y	Punct sfârșit	X / Y	Lungime segment (** (m)
6	287.539,081 393.795,758	7	287.573,999 393.810,531	37.915
7	287.573,999 393.810,531	8	287.572,455 393.824,597	14.15
8	287.572,455 393.824,597	9	287.572,589 393.837,902	13.306
9	287.572,589 393.837,902	10	287.572,395 393.844,396	6.497
10	287.572,395 393.844,396	11	287.572,151 393.852,58	8.187
11	287.572,151 393.852,58	12	287.580,738 393.854,634	8.829
12	287.580,738 393.854,634	13	287.571,846 393.874,42	21.692
13	287.571,846 393.874,42	14	287.567,546 393.882,524	9.174
14	287.567,546 393.882,524	15	287.535,156 393.861,448	38.643
15	287.535,156 393.861,448	16	287.512,493 393.842,345	29.64
16	287.512,493 393.842,345	17	287.522,891 393.819,854	24.778
17	287.522,891 393.819,854	18	287.499,463 393.806,301	27.066
18	287.499,463 393.806,301	1	287.479,315 393.793,193	24.036

** Lungimile segmentelor sunt determinate în planul de proiecție Stereo 70 și sunt rotunjite la 1 milimetru.

*** Distanța dintre puncte este formată din segmente cumulate ce sunt mai mici decât valoarea 1 milimetru.

**DATE DESPRE IMOBILUL NR. 852**

Oficiul de Cadastru și Publicitate Imobiliară CARAS-SEVERIN
Biroul de Cadastru și Publicitate Imobiliară Caransebes

A. Partea I. Descrierea imobilului

TEREN Extravilan

Adresa: Jud. Caraș-Severin

Nr. Crt	Nr cadastral Nr. topografic	Suprafața* (mp)	Observații / Referințe
A1		2.977	Sector cadastral:112 Teren neimpregmuit;

B. Partea II. Proprietari și acte

Inscrieri privitoare la dreptul de proprietate și alte drepturi reale		Referințe
443 / 27/04/2023		
Act Normativ nr. 7, din 13/03/1996 emis de Parlamentul Romaniei;		
B1	Intabulare, drept de PROPRIETATE, dobandit prin Lege, cota actuala 1/1 1) NEIDENTIFICAT NEIDENTIFICAT	A1
443 / 28/04/2023		
Act Normativ nr. 7, din 13/03/1996 emis de Parlamentul Romaniei (Adeverinta nr. 1586/03.05.2023, emisa de Primaria Comunei Cornea);		
B2	Se noteaza posesia factica in favoarea lui 1) BRABETE AUREL	A1

C. Partea III. SARCINI .

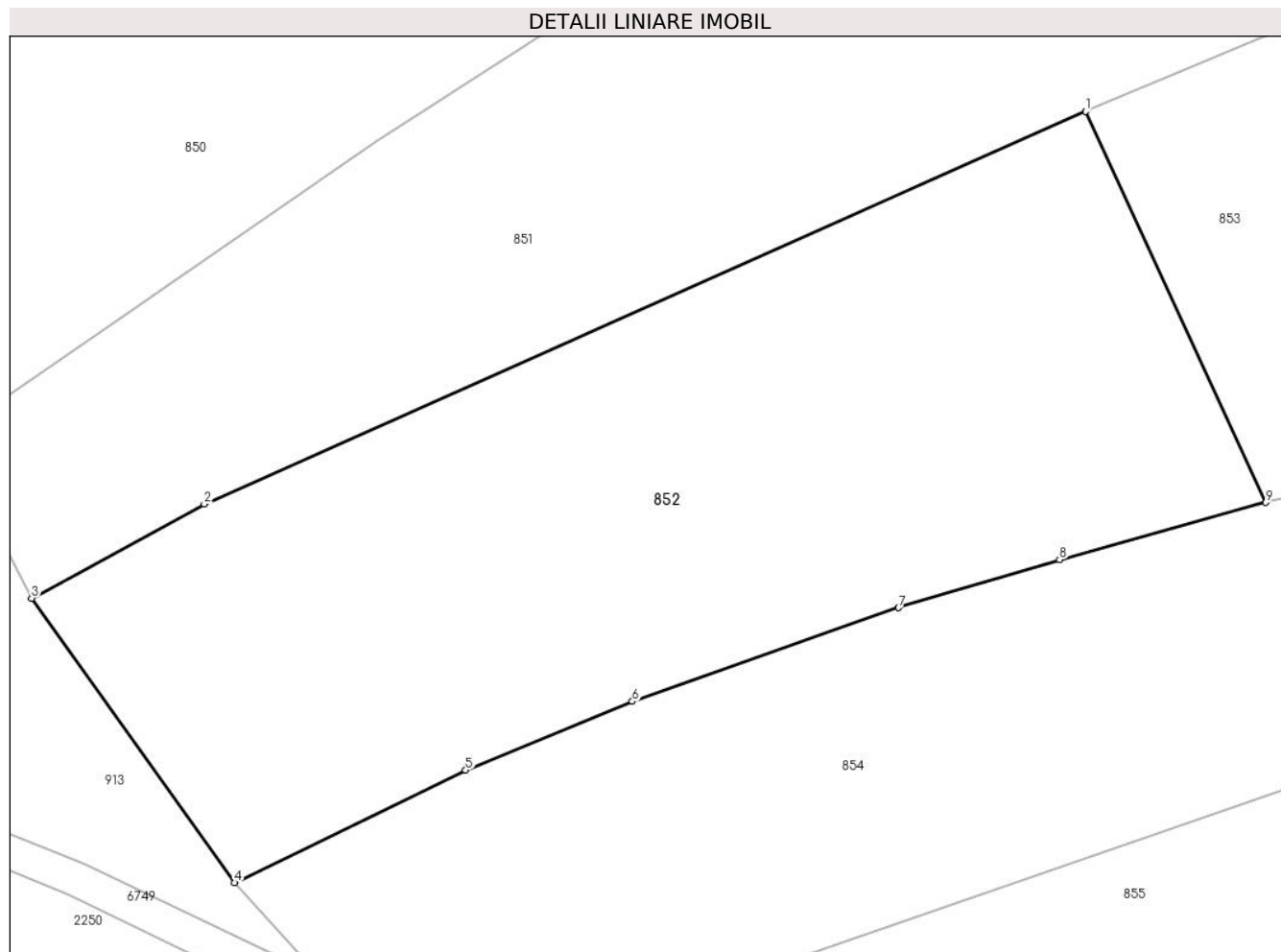
Inscrieri privind dezmembramintele dreptului de proprietate, drepturi reale de garanție și sarcini	Referințe
NU SUNT	

Anexa Nr. 1 La Partea I

Teren

Nr cadastral	Suprafața (mp)*	Observații / Referințe
	2.977	

* Suprafața este determinată în planul de proiecție Stereo 70.



Date referitoare la teren

Crt	Categorie folosință	Intravilan	Suprafața (mp)	Tarla	Parcelă	Nr. topo	Observații / Referințe
1	faneata	NU	2.977	-	-	-	Vartop, Nr. Cad. 117, din planul cadastral 1:2880, editia 1874 - Cuptoare

Lungime Segmente

1) Valorile lungimilor segmentelor sunt obținute din proiecție în plan.

Punct început	X / Y	Punct sfârșit	X / Y	Lungime segment (** (m)
1	287.539,081 393.795,758	2	287.464,806 393.762,72	81.291
2	287.464,806 393.762,72	3	287.450,263 393.754,803	16.558
3	287.450,263 393.754,803	4	287.467,369 393.730,854	29.431
4	287.467,369 393.730,854	5	287.486,819 393.740,322	21.632
5	287.486,819 393.740,322	6	287.500,871 393.746,106	15.195

Punct început	X / Y	Punct sfârșit	X / Y	Lungime segment (** (m)
6	287.500,871 393.746,106	7	287.523,313 393.754,0	23.79
7	287.523,313 393.754,0	8	287.536,869 393.758,037	14.145
8	287.536,869 393.758,037	9	287.554,237 393.762,856	18.024
9	287.554,237 393.762,856	1	287.539,081 393.795,758	36.225

** Lungimile segmentelor sunt determinate în planul de proiecție Stereo 70 și sunt rotunjite la 1 milimetru.

*** Distanța dintre puncte este formată din segmente cumulate ce sunt mai mici decât valoarea 1 milimetru.

**DATE DESPRE IMOBILUL NR. 853**

Oficiul de Cadastru și Publicitate Imobiliară CARAS-SEVERIN
Biroul de Cadastru și Publicitate Imobiliară Caransebes

A. Partea I. Descrierea imobilului

TEREN Extravilan

Adresa: Jud. Caraș-Severin

Nr. Crt	Nr cadastral Nr. topografic	Suprafața* (mp)	Observații / Referințe
A1		1.319	Sector cadastral:112 Teren neimpregmuit;

B. Partea II. Proprietari și acte

Inscrieri privitoare la dreptul de proprietate și alte drepturi reale		Referințe
444 / 27/04/2023		
Act Normativ nr. 7, din 13/03/1996 emis de Parlamentul Romaniei;		
B1	Intabulare, drept de PROPRIETATE, dobandit prin Lege, cota actuala 1/1 1) NEIDENTIFICAT NEIDENTIFICAT	A1
Act Normativ nr. 7, din 13/03/1996 emis de Parlamentul Romaniei (Adeverinta nr. 1853/03.05.2023, emisa de Primaria Comunei Cornea);		
B2	Se noteaza posesia factica in favoarea lui 1) ROMANU IOAN-TRAIAN	A1

C. Partea III. SARCINI .

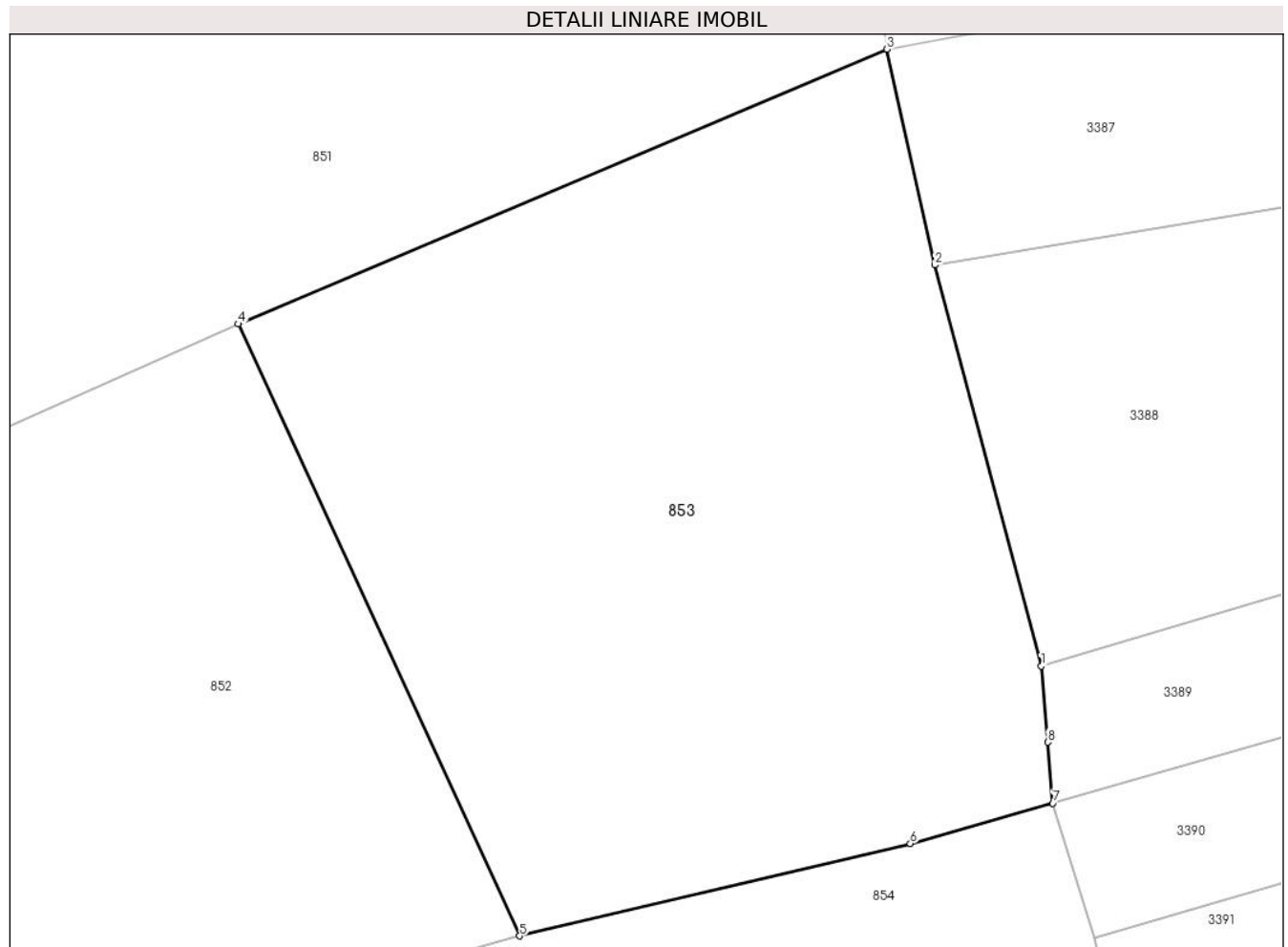
Inscrieri privind dezmembramintele dreptului de proprietate, drepturi reale de garanție și sarcini	Referințe
NU SUNT	

Anexa Nr. 1 La Partea I

Teren

Nr cadastral	Suprafața (mp)*	Observații / Referințe
	1.319	

* Suprafața este determinată în planul de proiecție Stereo 70.



Date referitoare la teren

Crt	Categorie folosință	Intra vilan	Suprafața (mp)	Tarla	Parcelă	Nr. topo	Observații / Referințe
1	faneata	NU	1.319	-	-	-	Vartop, Nr. Cad. 116, din planul cadastral 1:2880, editia 1874 - Cuptoare

Lungime Segmente

1) Valorile lungimilor segmentelor sunt obținute din proiecție în plan.

Punct început	X / Y	Punct sfârșit	X / Y	Lungime segment (** (m)
1	287.582,306 393.777,368	2	287.576,574 393.798,931	22.312
2	287.576,574 393.798,931	3	287.573,999 393.810,531	11.883
3	287.573,999 393.810,531	4	287.539,081 393.795,758	37.915
4	287.539,081 393.795,758	5	287.554,237 393.762,856	36.225
5	287.554,237 393.762,856	6	287.575,261 393.767,813	21.6

Punct început	X / Y	Punct sfârșit	X / Y	Lungime segment (** (m)
6	287.575,261 393.767,813	7	287.582,932 393.769,986	7.973
7	287.582,932 393.769,986	8	287.582,653 393.773,272	3.298
8	287.582,653 393.773,272	1	287.582,306 393.777,368	4.111

** Lungimile segmentelor sunt determinate în planul de proiecție Stereo 70 și sunt rotunjite la 1 milimetru.

*** Distanța dintre puncte este formată din segmente cumulate ce sunt mai mici decât valoarea 1 milimetru.

**DATE DESPRE IMOBILUL NR. 854**

Oficiul de Cadastru și Publicitate Imobiliară CARAS-SEVERIN
Biroul de Cadastru și Publicitate Imobiliară Caransebes

A. Partea I. Descrierea imobilului

TEREN Extravilan

Adresa: Jud. Caraș-Severin

Nr. Crt	Nr cadastral Nr. topografic	Suprafața* (mp)	Observații / Referințe
A1		2.753	Sector cadastral:112 Teren neimpregmuit;

B. Partea II. Proprietari și acte

Inscrieri privitoare la dreptul de proprietate și alte drepturi reale	Referințe
445 / 28/04/2023	
Act Normativ nr. 7, din 13/03/1996 emis de Parlamentul Romaniei;	
B1	A1
Intabulare, drept de PROPRIETATE, dobandit prin Lege, cota actuala 1/1 1) NEIDENTIFICAT NEIDENTIFICAT	
Act Normativ nr. 7, din 13/03/1996 emis de Parlamentul Romaniei (Adeverinta nr. 1585/03.05.2023, emisa de Primaria Comunei Cornea);	
B2	A1
Se noteaza posesia factica in favoarea lui 1) ORZESCU ELENA-SILVICA	

C. Partea III. SARCINI .

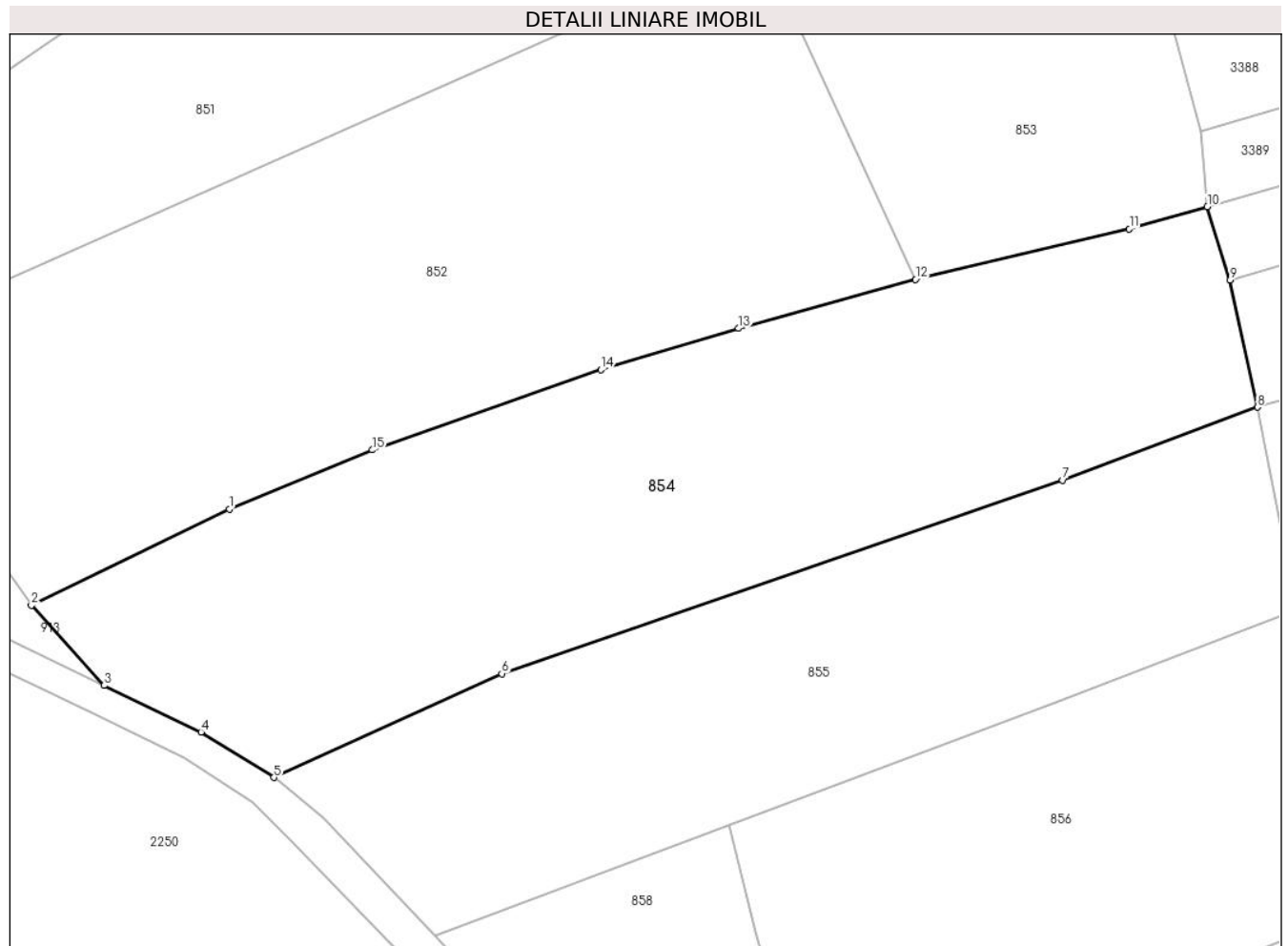
Inscrieri privind dezmembramintele dreptului de proprietate, drepturi reale de garanție și sarcini	Referințe
NU SUNT	

Anexa Nr. 1 La Partea I

Teren

Nr cadastral	Suprafața (mp)*	Observații / Referințe
	2.753	

* Suprafața este determinată în planul de proiecție Stereo 70.



Date referitoare la teren

Crt	Categorie folosință	Intravilan	Suprafața (mp)	Tarla	Parcelă	Nr. topo	Observații / Referințe
1	faneata	NU	2.753	-	-	-	Vartop, Nr. Cad. 118, din planul cadastral 1:2880, editia 1874 - Cuptoare

Lungime Segmente

1) Valorile lungimilor segmentelor sunt obținute din proiecție în plan.

Punct început	X / Y	Punct sfârșit	X / Y	Lungime segment (** (m)
1	287.486,819 393.740,322	2	287.467,369 393.730,854	21.632
2	287.467,369 393.730,854	3	287.474,508 393.722,994	10.618
3	287.474,508 393.722,994	4	287.484,031 393.718,423	10.563
4	287.484,031 393.718,423	5	287.491,2 393.713,965	8.442
5	287.491,2 393.713,965	6	287.513,584 393.724,155	24.595

Punct început	X / Y	Punct sfârșit	X / Y	Lungime segment (** (m)
6	287.513,584 393.724,155	7	287.568,711 393.743,139	58.304
7	287.568,711 393.743,139	8	287.587,86 393.750,313	20.449
8	287.587,86 393.750,313	9	287.585,171 393.762,773	12.747
9	287.585,171 393.762,773	10	287.582,932 393.769,986	7.553
10	287.582,932 393.769,986	11	287.575,261 393.767,813	7.973
11	287.575,261 393.767,813	12	287.554,237 393.762,856	21.6
12	287.554,237 393.762,856	13	287.536,869 393.758,037	18.024
13	287.536,869 393.758,037	14	287.523,313 393.754,0	14.145
14	287.523,313 393.754,0	15	287.500,871 393.746,106	23.79
15	287.500,871 393.746,106	1	287.486,819 393.740,322	15.195

** Lungimile segmentelor sunt determinate în planul de proiecție Stereo 70 și sunt rotunjite la 1 milimetru.

*** Distanța dintre puncte este formată din segmente cumulate ce sunt mai mici decât valoarea 1 milimetru.

**DATE DESPRE IMOBILUL NR. 855**

Oficiul de Cadastru și Publicitate Imobiliară CARAS-SEVERIN
Biroul de Cadastru și Publicitate Imobiliară Caransebes

A. Partea I. Descrierea imobilului

TEREN Extravilan

Adresa: Jud. Caraș-Severin

Nr. Crt	Nr cadastral Nr. topografic	Suprafața* (mp)	Observații / Referințe
A1		2.015	Sector cadastral:112 Teren neimpregmuit;

B. Partea II. Proprietari și acte

Inscrieri privitoare la dreptul de proprietate și alte drepturi reale		Referințe
1145 / 01/06/2023		
Act Normativ nr. 7, din 13/03/1996 emis de Parlamentul Romaniei;		
B1	Intabulare, drept de PROPRIETATE, dobandit prin Lege, cota actuala 1/1 1) NEIDENTIFICAT NEIDENTIFICAT	A1
Act Normativ nr. 7, din 13/03/1996 emis de Parlamentul Romaniei (Adeverinta nr. 1588/03.05.2023, emisa de Primaria Comunei Cornea);		
B2	Se noteaza posesia factica in favoarea lui 1) VIZICANICI VASILE	A1

C. Partea III. SARCINI .

Inscrieri privind dezmembramintele dreptului de proprietate, drepturi reale de garanție și sarcini	Referințe
NU SUNT	

Anexa Nr. 1 La Partea I

Teren

Nr cadastral	Suprafața (mp)*	Observații / Referințe
	2.015	

* Suprafața este determinată în planul de proiecție Stereo 70.



Date referitoare la teren

Crt	Categorie folosință	Intra vilan	Suprafața (mp)	Tarla	Parcelă	Nr. topo	Observații / Referințe
1	faneata	NU	2.015	-	-	-	Vartop, Nr. Cad. 123, din planul cadastral 1:2880, editia 1874 - Cuptoare

Lungime Segmente

1) Valorile lungimilor segmentelor sunt obținute din proiecție în plan.

Punct început	X / Y	Punct sfârșit	X / Y	Lungime segment (** (m)
1	287.587,86 393.750,313	2	287.568,711 393.743,139	20.449
2	287.568,711 393.743,139	3	287.513,584 393.724,155	58.304
3	287.513,584 393.724,155	4	287.491,2 393.713,965	24.595
4	287.491,2 393.713,965	5	287.496,07 393.710,014	6.271
5	287.496,07 393.710,014	6	287.507,034 393.698,479	15.914

Punct început	X / Y	Punct sfârșit	X / Y	Lungime segment (** (m)
6	287.507,034 393.698,479	7	287.535,887 393.709,234	30.792
7	287.535,887 393.709,234	8	287.568,006 393.721,294	34.309
8	287.568,006 393.721,294	9	287.592,436 393.730,768	26.203
9	287.592,436 393.730,768	10	287.590,317 393.737,706	7.255
10	287.590,317 393.737,706	1	287.587,86 393.750,313	12.844

** Lungimile segmentelor sunt determinate în planul de proiecție Stereo 70 și sunt rotunjite la 1 milimetru.

*** Distanța dintre puncte este formată din segmente cumulate ce sunt mai mici decât valoarea 1 milimetru.

**DATE DESPRE IMOBILUL NR. 856**

Oficiul de Cadastru și Publicitate Imobiliară CARAS-SEVERIN
Biroul de Cadastru și Publicitate Imobiliară Caransebes

A. Partea I. Descrierea imobilului

TEREN Extravilan

Adresa: Jud. Caraș-Severin

Nr. Crt	Nr cadastral Nr. topografic	Suprafața* (mp)	Observații / Referințe
A1		1.830	Sector cadastral:112 Teren neimpregmuit;

B. Partea II. Proprietari și acte

Inscrieri privitoare la dreptul de proprietate și alte drepturi reale		Referințe
446 / 27/04/2023		
Act Normativ nr. 7, din 13/03/1996 emis de Parlamentul Romaniei;		
B1	Intabulare, drept de PROPRIETATE, dobandit prin Lege, cota actuala 1/1 1) NEIDENTIFICAT NEIDENTIFICAT	A1
Act Normativ nr. 7, din 13/03/1996 emis de Parlamentul Romaniei (Adeverinta nr. 1589/03.05.2023, emisa de Primaria Comunei Cornea);		
B2	Se noteaza posesia factica in favoarea lui 1) JURESCU SIMION	A1

C. Partea III. SARCINI .

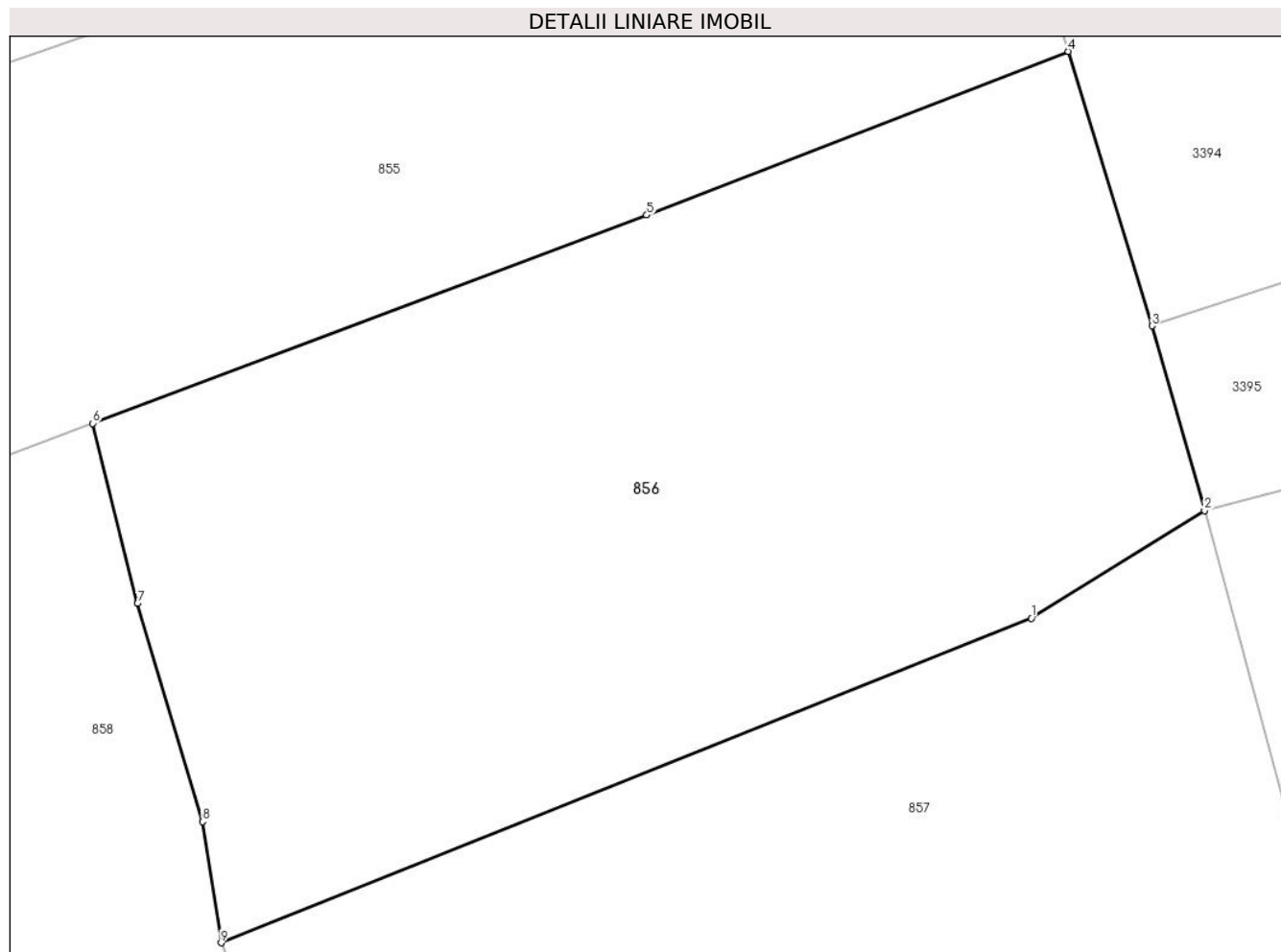
Inscrieri privind dezmembramintele dreptului de proprietate, drepturi reale de garanție și sarcini	Referințe
NU SUNT	

Anexa Nr. 1 La Partea I

Teren

Nr cadastral	Suprafața (mp)*	Observații / Referințe
	1.830	

* Suprafața este determinată în planul de proiecție Stereo 70.



Date referitoare la teren

Crt	Categorie folosință	Intravilan	Suprafața (mp)	Tarla	Parcelă	Nr. topo	Observații / Referințe
1	faneata	NU	1.830	-	-	-	Vartop, Nr. Cad. Partial 124, din planul cadastral 1:2880, editia 1874 - Cuptoare

Lungime Segmente

1) Valorile lungimilor segmentelor sunt obținute din proiecție în plan.

Punct început	X / Y	Punct sfârșit	X / Y	Lungime segment (** (m)
1	287.590,291 393.697,953	2	287.600,345 393.704,181	11.827
2	287.600,345 393.704,181	3	287.597,289 393.714,877	11.125
3	287.597,289 393.714,877	4	287.592,436 393.730,768	16.615
4	287.592,436 393.730,768	5	287.568,006 393.721,294	26.203
5	287.568,006 393.721,294	6	287.535,887 393.709,234	34.309

Punct început	X / Y	Punct sfârșit	X / Y	Lungime segment (** (m)
6	287.535,887 393.709,234	7	287.538,486 393.698,804	10.749
7	287.538,486 393.698,804	8	287.542,247 393.686,17	13.182
8	287.542,247 393.686,17	9	287.543,332 393.679,153	7.1
9	287.543,332 393.679,153	1	287.590,291 393.697,953	50.582

** Lungimile segmentelor sunt determinate în planul de proiecție Stereo 70 și sunt rotunjite la 1 milimetru.

*** Distanța dintre puncte este formată din segmente cumulate ce sunt mai mici decât valoarea 1 milimetru.

**DATE DESPRE IMOBILUL NR. 857**

Oficiul de Cadastru și Publicitate Imobiliară CARAS-SEVERIN
Biroul de Cadastru și Publicitate Imobiliară Caransebes

A. Partea I. Descrierea imobilului

TEREN Extravilan

Adresa: Jud. Caraș-Severin

Nr. Crt	Nr cadastral Nr. topografic	Suprafața* (mp)	Observații / Referințe
A1		2.112	Sector cadastral:112 Teren neimpregmuit;

B. Partea II. Proprietari și acte

Inscrieri privitoare la dreptul de proprietate și alte drepturi reale		Referințe
447 / 27/04/2023		
Act Normativ nr. 7, din 13/03/1996 emis de Parlamentul Romaniei;		
B1	Intabulare, drept de PROPRIETATE, dobandit prin Lege, cota actuala 1/1 1) NEIDENTIFICAT NEIDENTIFICAT	A1
Act Normativ nr. 7, din 13/03/1996 emis de Parlamentul Romaniei (Adeverinta nr. 1590/03.05.2023, emisa de Primaria Comunei Cornea);		
B2	Se noteaza posesia factica in favoarea lui 1) TEREGOVAN LUCICA-ADRIANA 2) TEREGOVAN FLORIN, si sotia 3) TEREGOVAN OTILIA-MIRELA	A1

C. Partea III. SARCINI .

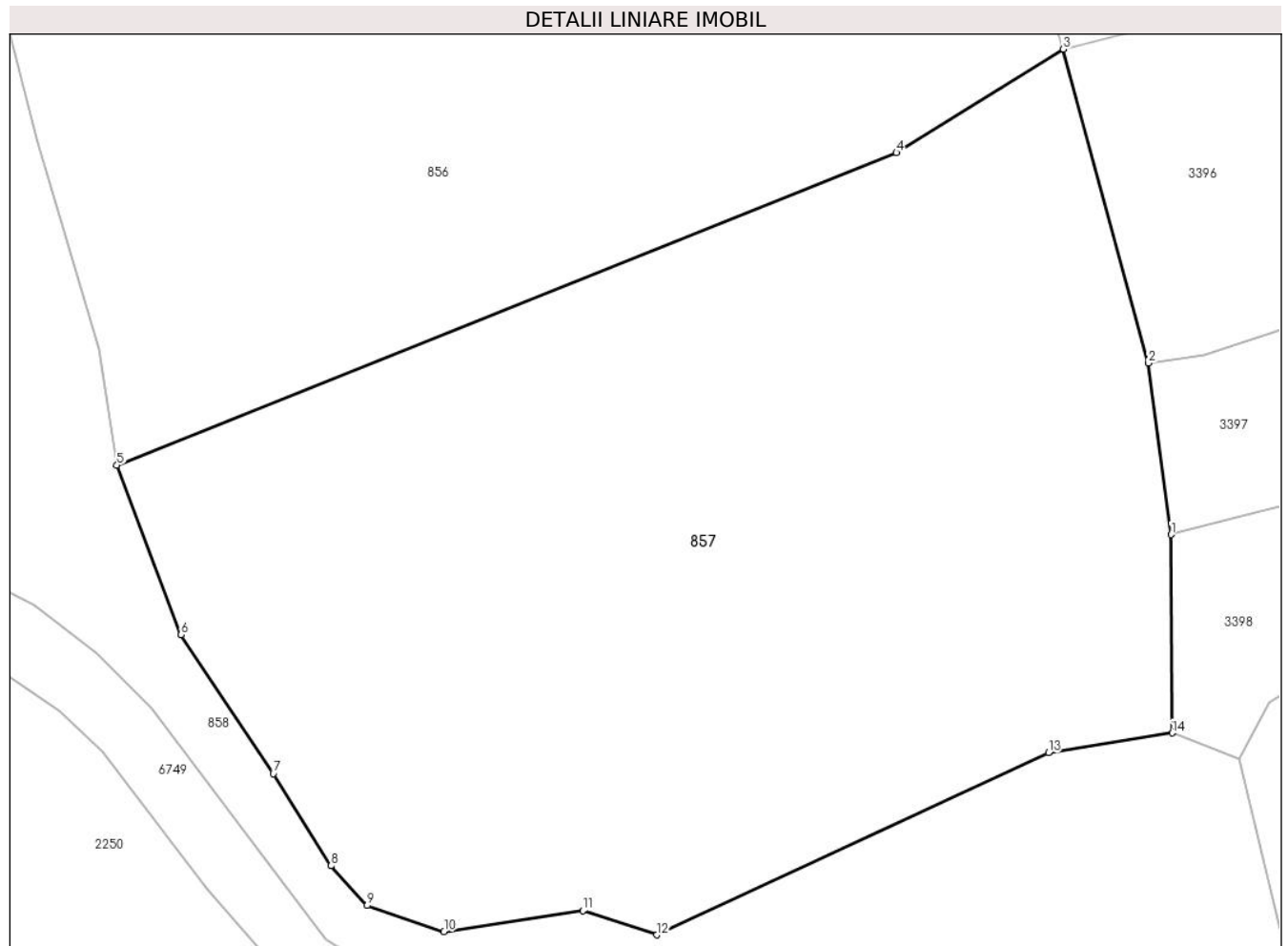
Inscrieri privind dezmembramintele dreptului de proprietate, drepturi reale de garanție și sarcini	Referințe
NU SUNT	

Anexa Nr. 1 La Partea I

Teren

Nr cadastral	Suprafața (mp)*	Observații / Referințe
	2.112	

* Suprafața este determinată în planul de proiecție Stereo 70.



Date referitoare la teren

Crt	Categorie folosință	Intravilan	Suprafața (mp)	Tarla	Parcelă	Nr. topo	Observații / Referințe
1	faneata	NU	2.112	-	-	-	Vartop, Nr. Cad. Partial 124, din planul cadastral 1:2880, editia 1874 - Cuptoare

Lungime Segmente

1) Valorile lungimilor segmentelor sunt obținute din proiecție în plan.

Punct început	X / Y	Punct sfârșit	X / Y	Lungime segment (** (m)
1	287.606,835 393.674,978	2	287.605,469 393.685,302	10.414
2	287.605,469 393.685,302	3	287.600,345 393.704,181	19.562
3	287.600,345 393.704,181	4	287.590,291 393.697,953	11.827
4	287.590,291 393.697,953	5	287.543,332 393.679,153	50.582
5	287.543,332 393.679,153	6	287.547,186 393.668,947	10.909

Punct început	X / Y	Punct sfârșit	X / Y	Lungime segment (** (m)
6	287.547,186 393.668,947	7	287.552,75 393.660,59	10.04
7	287.552,75 393.660,59	8	287.556,227 393.655,051	6.54
8	287.556,227 393.655,051	9	287.558,407 393.652,662	3.234
9	287.558,407 393.652,662	10	287.563,037 393.651,074	4.895
10	287.563,037 393.651,074	11	287.571,409 393.652,34	8.467
11	287.571,409 393.652,34	12	287.575,846 393.650,891	4.668
12	287.575,846 393.650,891	13	287.599,454 393.661,845	26.025
13	287.599,454 393.661,845	14	287.606,902 393.663,038	7.543
14	287.606,902 393.663,038	1	287.606,835 393.674,978	11.94

** Lungimile segmentelor sunt determinate în planul de proiecție Stereo 70 și sunt rotunjite la 1 milimetru.

*** Distanța dintre puncte este formată din segmente cumulate ce sunt mai mici decât valoarea 1 milimetru.

**DATE DESPRE IMOBILUL NR. 858**

Oficiul de Cadastru și Publicitate Imobiliară CARAS-SEVERIN
Biroul de Cadastru și Publicitate Imobiliară Caransebes

A. Partea I. Descrierea imobilului

TEREN Extravilan

Nr. CF vechi:560-Cornea

Adresa: Jud. Caraș-Severin

Nr. Crt	Nr cadastral Nr. topografic	Suprafața* (mp)	Observații / Referințe
A1	30138	Din acte: 300.000 Masurata: 1.541	Sector cadastral:112 Teren neimpregmuit;

B. Partea II. Proprietari și acte

Inscrieri privitoare la dreptul de proprietate și alte drepturi reale		Referințe
4245 / 22/02/2011		
Act Administrativ nr. 8, din 11/02/2011 emis de Consiliul Local Cornea;		
B1	Intabulare, drept de PROPRIETATEIn seria rangului din CF vechi, dobandit prin Lege, cota actuala 1/1 1) COMUNA CORNEA , CIF:3227734	A1

C. Partea III. SARCINI .

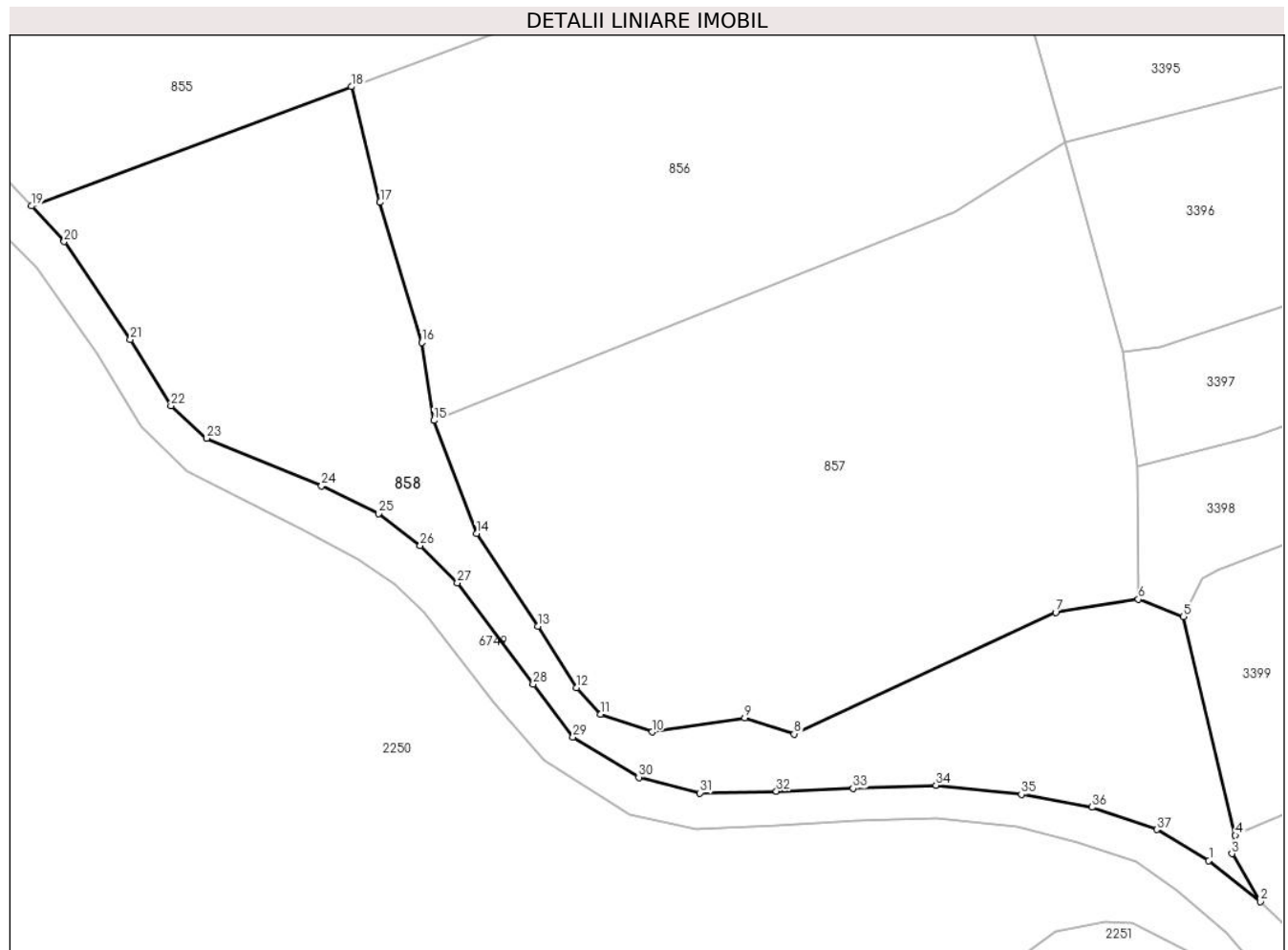
Inscrieri privind dezmembramintele dreptului de proprietate, drepturi reale de garanție și sarcini	Referințe
NU SUNT	

Anexa Nr. 1 La Partea I

Teren

Nr cadastral	Suprafața (mp)*	Observații / Referințe
30138	Din acte: 300.000 Masurata: 1.541	

* Suprafața este determinată în planul de proiecție Stereo 70.



Date referitoare la teren

Crt	Categorie folosință	Intravilan	Suprafața (mp)	Tarla	Parcelă	Nr. topo	Observații / Referințe
1	pasune	NU	1.541	-	-	-	Vartop, Nr. Cad. Partial 611, din planul cadastral 1:2880, editia 1874 - Cuptoare, Diferenta de suprafata se regaseste la ID 913 si ID 2250

Lungime Segmente

1) Valorile lungimilor segmentelor sunt obținute din proiecție în plan.

Punct început	X / Y	Punct sfârșit	X / Y	Lungime segment (** (m)
1	287.613,276 393.639,488	2	287.617,926 393.635,791	5.941
3	287.615,361 393.640,106	4	287.615,669 393.641,755	1.678
5	287.610,954 393.661,483	6	287.606,902 393.663,038	4.34

Punct început	X / Y	Punct sfârșit	X / Y	Lungime segment (** (m)
2	287.617,926 393.635,791	3	287.615,361 393.640,106	5.02
4	287.615,669 393.641,755	5	287.610,954 393.661,483	20.284
6	287.606,902 393.663,038	7	287.599,454 393.661,845	7.543

Punct început	X / Y	Punct sfârșit	X / Y	Lungime segment (** (m)
7	287.599,454 393.661,845	8	287.575,846 393.650,891	26.025
9	287.571,409 393.652,34	10	287.563,037 393.651,074	8.467
11	287.558,407 393.652,662	12	287.556,227 393.655,051	3.234
13	287.552,75 393.660,59	14	287.547,186 393.668,947	10.04
15	287.543,332 393.679,153	16	287.542,247 393.686,17	7.1
17	287.538,486 393.698,804	18	287.535,887 393.709,234	10.749
19	287.507,034 393.698,479	20	287.509,974 393.695,271	4.352
21	287.515,954 393.686,443	22	287.519,62 393.680,486	6.995
23	287.522,85 393.677,53	24	287.533,218 393.673,259	11.213
25	287.538,351 393.670,764	26	287.542,108 393.667,87	4.743
27	287.545,459 393.664,508	28	287.552,302 393.655,377	11.411
29	287.555,898 393.650,612	30	287.561,835 393.646,991	6.954
31	287.567,357 393.645,577	32	287.574,256 393.645,739	6.901
33	287.581,176 393.645,983	34	287.588,646 393.646,282	7.477
35	287.596,351 393.645,457	36	287.602,709 393.644,298	6.463
37	287.608,574 393.642,279	1	287.613,276 393.639,488	5.468

Punct început	X / Y	Punct sfârșit	X / Y	Lungime segment (** (m)
8	287.575,846 393.650,891	9	287.571,409 393.652,34	4.668
10	287.563,037 393.651,074	11	287.558,407 393.652,662	4.895
12	287.556,227 393.655,051	13	287.552,75 393.660,59	6.54
14	287.547,186 393.668,947	15	287.543,332 393.679,153	10.909
16	287.542,247 393.686,17	17	287.538,486 393.698,804	13.182
18	287.535,887 393.709,234	19	287.507,034 393.698,479	30.792
20	287.509,974 393.695,271	21	287.515,954 393.686,443	10.662
22	287.519,62 393.680,486	23	287.522,85 393.677,53	4.379
24	287.533,218 393.673,259	25	287.538,351 393.670,764	5.707
26	287.542,108 393.667,87	27	287.545,459 393.664,508	4.746
28	287.552,302 393.655,377	29	287.555,898 393.650,612	5.969
30	287.561,835 393.646,991	31	287.567,357 393.645,577	5.701
32	287.574,256 393.645,739	33	287.581,176 393.645,983	6.924
34	287.588,646 393.646,282	35	287.596,351 393.645,457	7.749
36	287.602,709 393.644,298	37	287.608,574 393.642,279	6.202

** Lungimile segmentelor sunt determinate în planul de proiecție Stereo 70 și sunt rotunjite la 1 milimetru.

*** Distanța dintre puncte este formată din segmente cumulate ce sunt mai mici decât valoarea 1 milimetru.

**DATE DESPRE IMOBILUL NR. 859**

Oficiul de Cadastru și Publicitate Imobiliară CARAS-SEVERIN
Biroul de Cadastru și Publicitate Imobiliară Caransebes

A. Partea I. Descrierea imobilului

TEREN Extravilan

Adresa: Jud. Caraș-Severin

Nr. Crt	Nr cadastral Nr. topografic	Suprafața* (mp)	Observații / Referințe
A1		5.139	Sector cadastral:55 Teren neimprijmit;

B. Partea II. Proprietari și acte

Inscrieri privitoare la dreptul de proprietate și alte drepturi reale		Referințe
471 / 08/05/2023		
Act Normativ nr. 7, din 13/03/1996 emis de Parlamentul Romaniei;		
B1	Intabulare, drept de PROPRIETATE, dobandit prin Lege, cota actuala 1/1 1) NEIDENTIFICAT NEIDENTIFICAT	A1
Act Normativ nr. 7, din 13/03/1996 emis de Parlamentul Romaniei (Adeverinta nr. 1950/10.05.2023, emisa de Primaria Comunei Cornea);		
B2	Se noteaza posesia factica in favoarea lui 1) OLARIU MARIOARA	A1

C. Partea III. SARCINI .

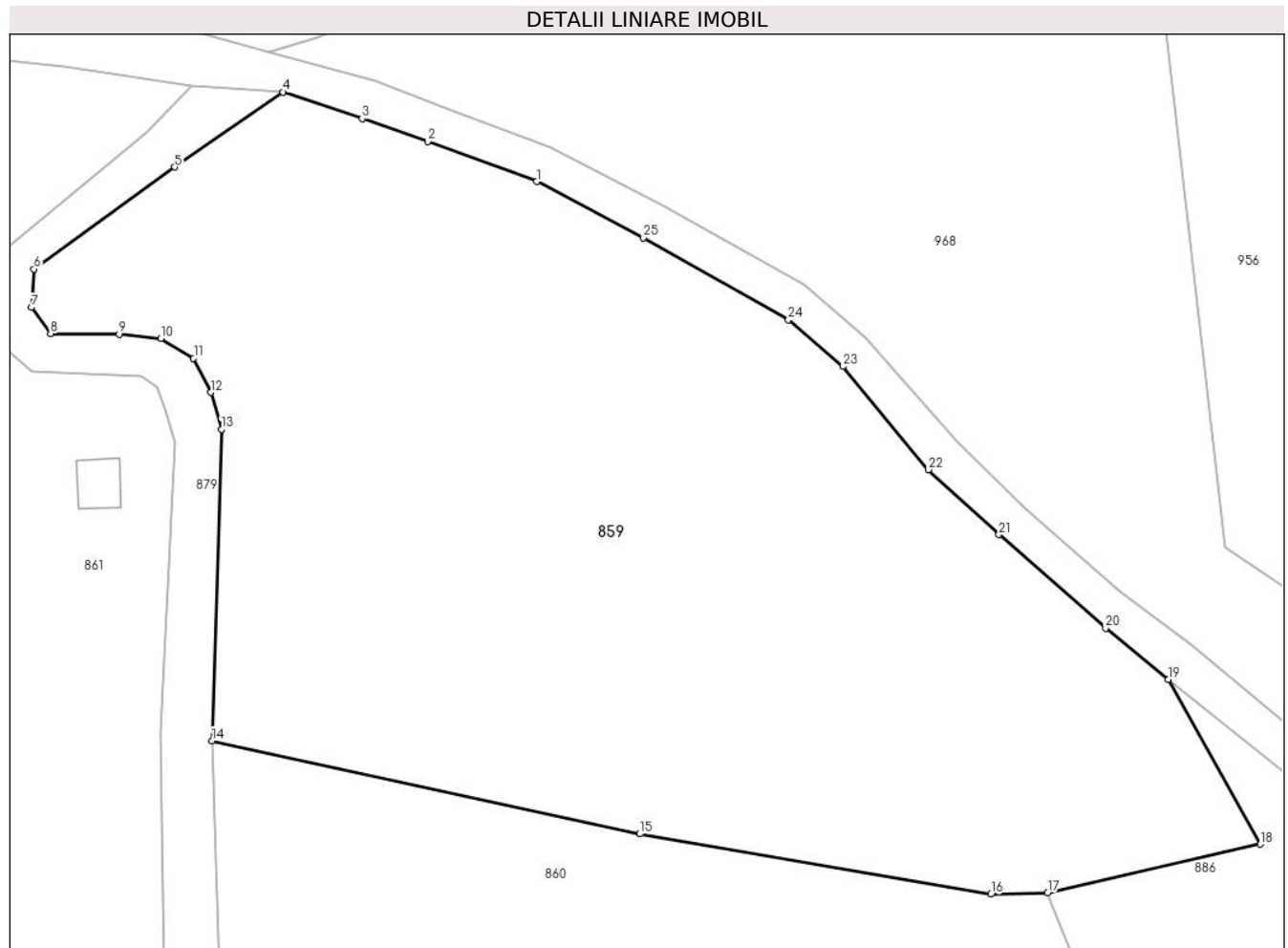
Inscrieri privind dezmembramintele dreptului de proprietate, drepturi reale de garanție și sarcini	Referințe
NU SUNT	

Anexa Nr. 1 La Partea I

Teren

Nr cadastral	Suprafața (mp)*	Observații / Referințe
	5.139	

* Suprafața este determinată în planul de proiecție Stereo 70.



Date referitoare la teren

Crt	Categorie folosință	Intra vilan	Suprafața (mp)	Tarla	Parcelă	Nr. topo	Observații / Referințe
1	faneata	NU	5.139	-	-	-	Obarsia Vartopului, Nr. Cad. Partial 729, din planul cadastral 1:2880, editia 1874 - Cuptoare

Lungime Segmente

1) Valorile lungimilor segmentelor sunt obținute din proiecție în plan.

Punct început	X / Y	Punct sfârșit	X / Y	Lungime segment (** (m)
1	286.506,164 394.150,277	2	286.495,448 394.154,21	11.415
3	286.488,961 394.156,484	4	286.481,183 394.159,106	8.207
5	286.470,486 394.151,704	6	286.456,64 394.141,665	17.102
7	286.456,385 394.137,891	8	286.458,257 394.135,326	3.176
9	286.465,023 394.135,248	10	286.469,111 394.134,823	4.11

Punct început	X / Y	Punct sfârșit	X / Y	Lungime segment (** (m)
2	286.495,448 394.154,21	3	286.488,961 394.156,484	6.874
4	286.481,183 394.159,106	5	286.470,486 394.151,704	13.008
6	286.456,64 394.141,665	7	286.456,385 394.137,891	3.783
8	286.458,257 394.135,326	9	286.465,023 394.135,248	6.767
10	286.469,111 394.134,823	11	286.472,354 394.132,885	3.778

Punct început	X / Y	Punct sfârșit	X / Y	Lungime segment (** (m)
11	286.472,354 394.132,885	12	286.474,053 394.129,53	3.761
13	286.475,096 394.125,88	14	286.474,168 394.095,23	30.664
15	286.516,312 394.086,062	16	286.550,919 394.080,123	35.113
17	286.556,526 394.080,262	18	286.577,493 394.085,057	21.508
19	286.568,417 394.101,271	20	286.562,239 394.106,325	7.982
21	286.551,732 394.115,539	22	286.544,75 394.121,925	9.462
23	286.536,375 394.132,082	24	286.530,984 394.136,661	7.073
25	286.516,692 394.144,724	1	286.506,164 394.150,277	11.903

Punct început	X / Y	Punct sfârșit	X / Y	Lungime segment (** (m)
12	286.474,053 394.129,53	13	286.475,096 394.125,88	3.796
14	286.474,168 394.095,23	15	286.516,312 394.086,062	43.129
16	286.550,919 394.080,123	17	286.556,526 394.080,262	5.609
18	286.577,493 394.085,057	19	286.568,417 394.101,271	18.581
20	286.562,239 394.106,325	21	286.551,732 394.115,539	13.974
22	286.544,75 394.121,925	23	286.536,375 394.132,082	13.165
24	286.530,984 394.136,661	25	286.516,692 394.144,724	16.41

** Lungimile segmentelor sunt determinate în planul de proiecție Stereo 70 și sunt rotunjite la 1 milimetru.

*** Distanța dintre puncte este formată din segmente cumulate ce sunt mai mici decât valoarea 1 milimetru.

**DATE DESPRE IMOBILUL NR. 860**

Oficiul de Cadastru și Publicitate Imobiliară CARAS-SEVERIN
Biroul de Cadastru și Publicitate Imobiliară Caransebes

A. Partea I. Descrierea imobilului

TEREN Extravilan

Adresa: Jud. Caraș-Severin

Nr. Crt	Nr cadastral Nr. topografic	Suprafața* (mp)	Observații / Referințe
A1		6.210	Sector cadastral:55 Teren neimprijmit;

B. Partea II. Proprietari și acte

Inscrieri privitoare la dreptul de proprietate și alte drepturi reale		Referințe
472 / 08/05/2023		
Act Normativ nr. 7, din 13/03/1996 emis de Parlamentul Romaniei;		
B1	Intabulare, drept de PROPRIETATE, dobandit prin Lege, cota actuala 1/1 1) NEIDENTIFICAT NEIDENTIFICAT	A1
Act Normativ nr. 7, din 13/03/1996 emis de Parlamentul Romaniei (Adeverinta nr. 1951/10.05.2023, emisa de Primaria Comunei Cornea);		
B2	Se noteaza posesia factica in favoarea lui 1) JURCHESCU PETRU	A1

C. Partea III. SARCINI .

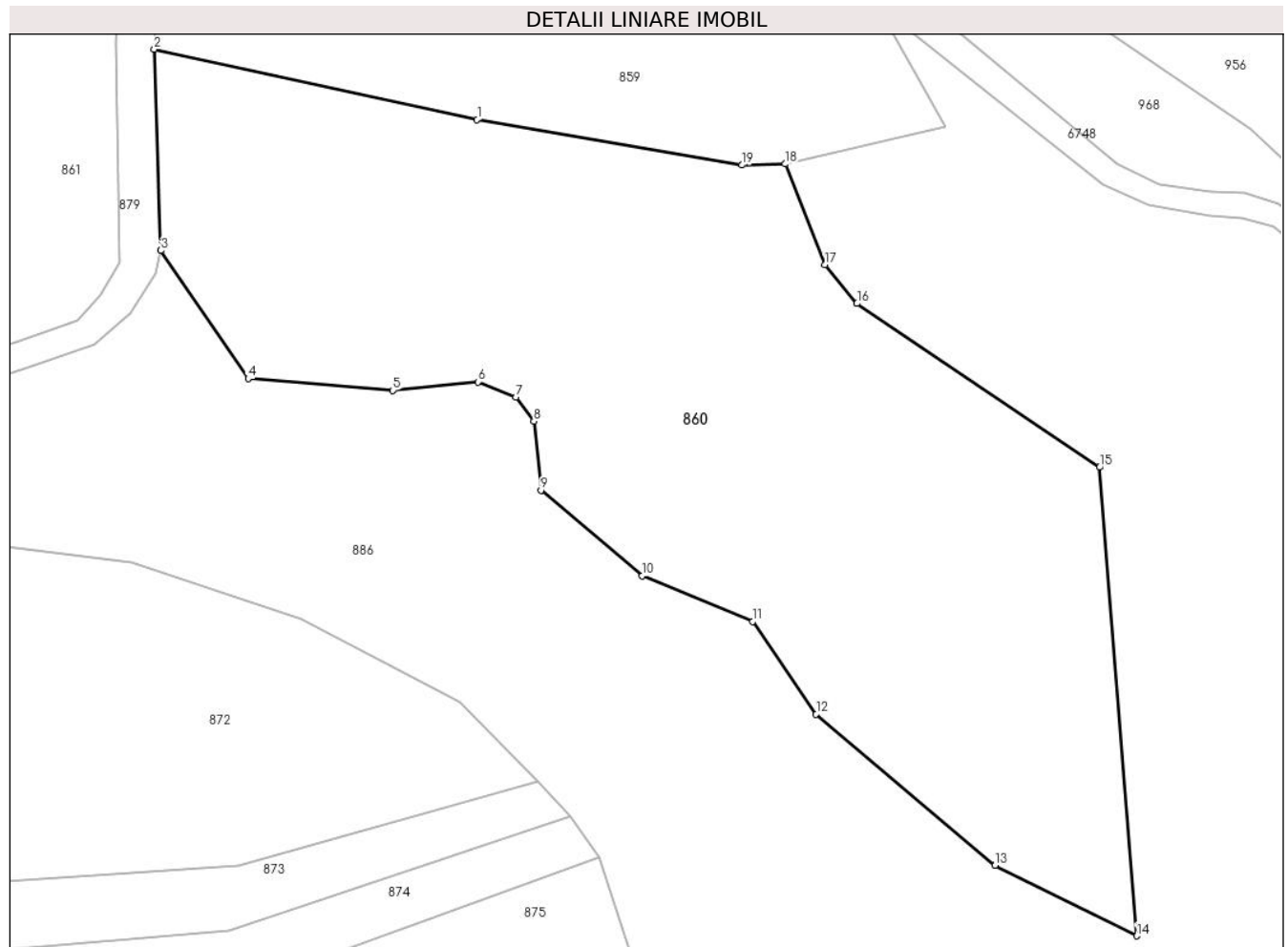
Inscrieri privind dezmembramintele dreptului de proprietate, drepturi reale de garanție și sarcini	Referințe
NU SUNT	

Anexa Nr. 1 La Partea I

Teren

Nr cadastral	Suprafața (mp)*	Observații / Referințe
	6.210	

* Suprafața este determinată în planul de proiecție Stereo 70.



Date referitoare la teren

Crt	Categorie folosință	Intravilan	Suprafața (mp)	Tarla	Parcelă	Nr. topo	Observații / Referințe
1	faneata	NU	6.210	-	-	-	Obarsia Vartopolui, Nr. Cad. Partial 729, din planul cadastral 1:2880, editia 1874 - Cuptoare

Lungime Segmente

1) Valorile lungimilor segmentelor sunt obținute din proiecție în plan.

Punct început	X / Y	Punct sfârșit	X / Y	Lungime segment (** (m)
1	286.516,312 394.086,062	2	286.474,168 394.095,23	43.129
2	286.474,168 394.095,23	3	286.475,018 394.068,965	26.279
3	286.475,018 394.068,965	4	286.486,416 394.052,267	20.217
4	286.486,416 394.052,267	5	286.505,285 394.050,714	18.933
5	286.505,285 394.050,714	6	286.516,406 394.051,819	11.176

Punct început	X / Y	Punct sfârşit	X / Y	Lungime segment (** (m)
6	286.516,406 394.051,819	7	286.521,374 394.049,846	5.346
7	286.521,374 394.049,846	8	286.523,71 394.046,693	3.924
8	286.523,71 394.046,693	9	286.524,639 394.037,676	9.065
9	286.524,639 394.037,676	10	286.537,892 394.026,53	17.317
10	286.537,892 394.026,53	11	286.552,291 394.020,572	15.582
11	286.552,291 394.020,572	12	286.560,578 394.008,476	14.663
12	286.560,578 394.008,476	13	286.583,951 393.988,739	30.592
13	286.583,951 393.988,739	14	286.602,421 393.979,549	20.63
14	286.602,421 393.979,549	15	286.597,604 394.040,693	61.334
15	286.597,604 394.040,693	16	286.565,907 394.062,068	38.231
16	286.565,907 394.062,068	17	286.561,745 394.067,099	6.53
17	286.561,745 394.067,099	18	286.556,526 394.080,262	14.16
18	286.556,526 394.080,262	19	286.550,919 394.080,123	5.609
19	286.550,919 394.080,123	1	286.516,312 394.086,062	35.113

** Lungimile segmentelor sunt determinate în planul de proiecție Stereo 70 și sunt rotunjite la 1 milimetru.

*** Distanța dintre puncte este formată din segmente cumulate ce sunt mai mici decât valoarea 1 milimetru.

**DATE DESPRE IMOBILUL NR. 861**

Oficiul de Cadastru și Publicitate Imobiliară CARAS-SEVERIN
Biroul de Cadastru și Publicitate Imobiliară Caransebes

A. Partea I. Descrierea imobilului

TEREN Extravilan

Adresa: Jud. Caraș-Severin

Nr. Crt	Nr cadastral Nr. topografic	Suprafața* (mp)	Observații / Referințe
A1		10.393	Sector cadastral:55 Teren neimprijmit;

Construcții

Crt	Nr cadastral Nr. topografic	Adresa	Observații / Referințe
A1.1		Jud. Caraș-Severin	Nr. niveluri:1; S. construita la sol:20 mp; Anexa P

B. Partea II. Proprietari și acte

Inscrieri privitoare la dreptul de proprietate și alte drepturi reale	Referințe
473 / 08/05/2023	
Act Normativ nr. 7, din 13/03/1996 emis de Parlamentul Romaniei;	
B1	A1
Intabulare, drept de PROPRIETATE, dobandit prin Lege, cota actuala 1/1 1) NEIDENTIFICAT NEIDENTIFICAT	
Act Normativ nr. 7, din 13/03/1996 emis de Parlamentul Romaniei (Adeverinta nr. 1952/10.05.2023, emisa de Primaria Comunei Cornea);	
B2	A1.1
Intabulare, drept de PROPRIETATE, dobandit prin Lege, cota actuala 1/1 1) TODORESCU ELENA	
B3	A1
Se noteaza posesia faptica in favoarea lui 1) TODORESCU ELENA	

C. Partea III. SARCINI .

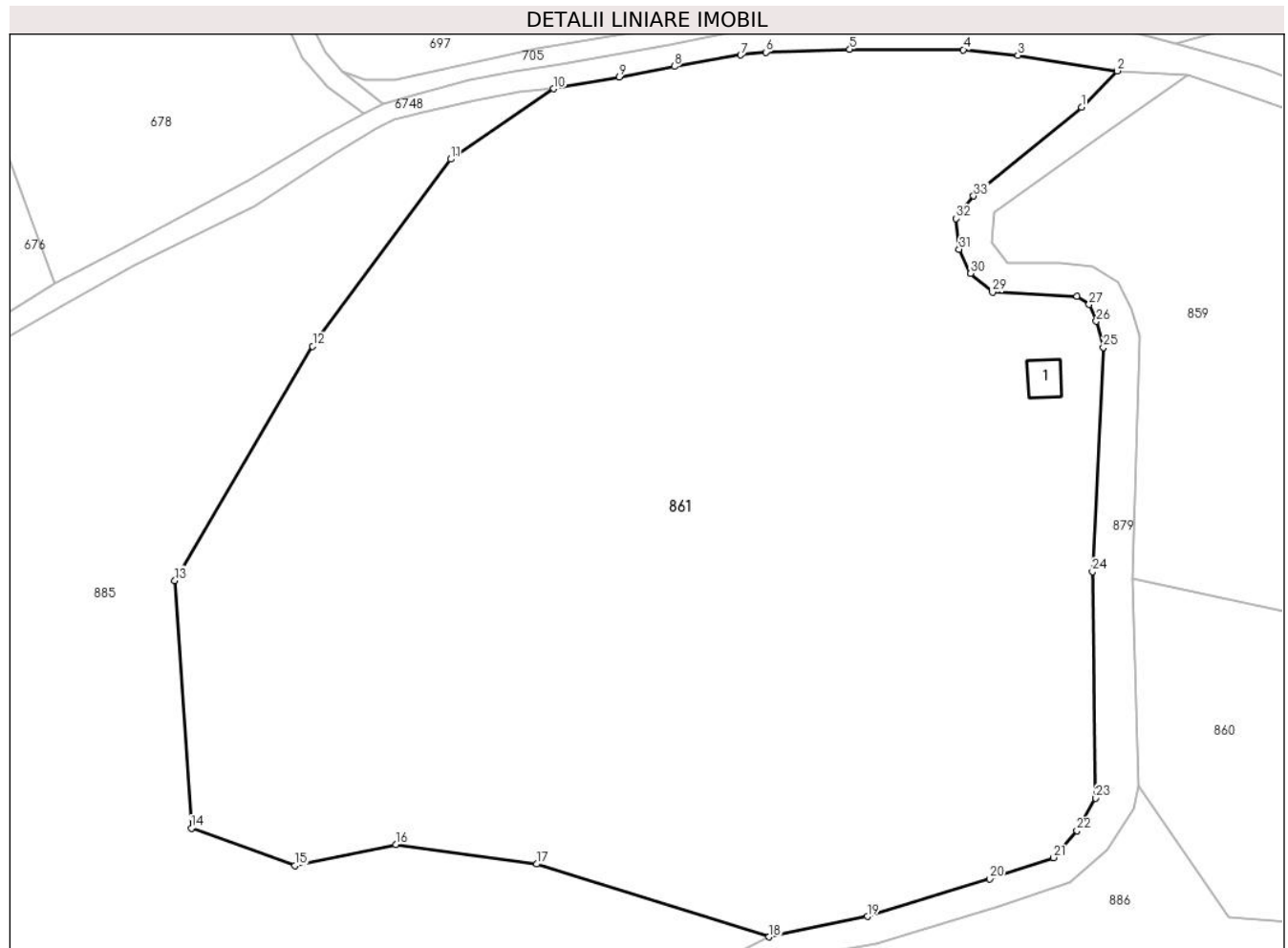
Inscrieri privind dezmembramintele dreptului de proprietate, drepturi reale de garanție și sarcini	Referințe
NU SUNT	

Anexa Nr. 1 La Partea I

Teren

Nr cadastral	Suprafața (mp)*	Observații / Referințe
	10.393	

* Suprafața este determinată în planul de proiecție Stereo 70.



Date referitoare la teren

Crt	Categorie folosință	Intravilan	Suprafața (mp)	Tarla	Parcelă	Nr. topo	Observații / Referințe
1	curți constructii	NU	50	-	-	-	Obarsia Vartopului, Nr. Cad. 725; 726; 727, din planul cadastral 1:2880, editia 1874 - Cuptoare
2	faneata	NU	10.343	-	-	-	Obarsia Vartopului, Nr. Cad.725; 726; 727, din planul cadastral 1:2880, editia 1874 - Cuptoare

Date referitoare la construcții

Crt	Număr	Destinație construcție	Supraf. (mp)	Situație juridică	Observații / Referințe
A1.1		constructii anexa	20	Cu acte	Nr. niveluri:1; S. construita la sol:20 mp; Anexa p

Lungime Segmente

1) Valorile lungimilor segmentelor sunt obținute din proiecție în plan.

Punct început	X / Y	Punct sfârșit	X / Y	Lungime segment (** (m)
1	286.467,718 394.155,025	2	286.472,234 394.159,657	6.469
3	286.459,66 394.161,606	4	286.452,706 394.162,33	6.991

Punct început	X / Y	Punct sfârșit	X / Y	Lungime segment (** (m)
2	286.472,234 394.159,657	3	286.459,66 394.161,606	12.725
4	286.452,706 394.162,33	5	286.438,268 394.162,391	14.438

Punct început	X / Y	Punct sfârșit	X / Y	Lungime segment (** (m)
5	286.438,268 394.162,391	6	286.427,609 394.162,016	10.667
7	286.424,412 394.161,652	8	286.415,963 394.160,207	8.572
9	286.409,005 394.158,879	10	286.400,642 394.157,384	8.496
11	286.387,537 394.148,431	12	286.370,018 394.124,702	29.495
13	286.352,505 394.094,946	14	286.354,579 394.063,505	31.509
15	286.367,749 394.058,762	16	286.380,574 394.061,462	13.106
17	286.398,497 394.058,972	18	286.428,017 394.049,721	30.935
19	286.440,502 394.052,308	20	286.456,055 394.057,078	16.268
21	286.464,185 394.059,783	22	286.467,142 394.063,205	4.523
23	286.469,541 394.067,313	24	286.469,12 394.096,069	28.76
25	286.470,498 394.124,561	26	286.469,614 394.127,851	3.407
27	286.468,706 394.130,016	28	286.467,151 394.131,06	1.872
29	286.456,408 394.131,546	30	286.453,646 394.133,961	3.669
31	286.452,159 394.137,005	32	286.451,749 394.140,92	3.936
33	286.453,998 394.143,78	1	286.467,718 394.155,025	17.74

Punct început	X / Y	Punct sfârșit	X / Y	Lungime segment (** (m)
6	286.427,609 394.162,016	7	286.424,412 394.161,652	3.218
8	286.415,963 394.160,207	9	286.409,005 394.158,879	7.083
10	286.400,642 394.157,384	11	286.387,537 394.148,431	15.871
12	286.370,018 394.124,702	13	286.352,505 394.094,946	34.528
14	286.354,579 394.063,505	15	286.367,749 394.058,762	13.998
16	286.380,574 394.061,462	17	286.398,497 394.058,972	18.095
18	286.428,017 394.049,721	19	286.440,502 394.052,308	12.75
20	286.456,055 394.057,078	21	286.464,185 394.059,783	8.568
22	286.467,142 394.063,205	23	286.469,541 394.067,313	4.757
24	286.469,12 394.096,069	25	286.470,498 394.124,561	28.525
26	286.469,614 394.127,851	27	286.468,706 394.130,016	2.348
28	286.467,151 394.131,06	29	286.456,408 394.131,546	10.754
30	286.453,646 394.133,961	31	286.452,159 394.137,005	3.389
32	286.451,749 394.140,92	33	286.453,998 394.143,78	3.639

** Lungimile segmentelor sunt determinate în planul de proiecție Stereo 70 și sunt rotunjite la 1 milimetru.

*** Distanța dintre puncte este formată din segmente cumulate ce sunt mai mici decât valoarea 1 milimetru.

**DATE DESPRE IMOBILUL NR. 862**

Oficiul de Cadastru și Publicitate Imobiliară CARAS-SEVERIN
Biroul de Cadastru și Publicitate Imobiliară Caransebes

A. Partea I. Descrierea imobilului

TEREN Extravilan

Adresa: Jud. Caraș-Severin, Extravilan Cuptoare

Nr. Crt	Nr cadastral Nr. topografic	Suprafața* (mp)	Observații / Referințe
A1	31604	13.995	Sector cadastral:55 Teren neimprijmit;

B. Partea II. Proprietari și acte

Inscrieri privitoare la dreptul de proprietate și alte drepturi reale	Referințe
5622 / 25/02/2022	
Act Normativ nr. 7, din 13/03/1996 emis de Parlamentul Romaniei;	
B1	A1
Intabulare, drept de PROPRIETATE, dobandit prin Lege, cota actuala 1/1 1) NEIDENTIFICAT NEIDENTIFICAT	
Act Administrativ nr. 395, din 23/02/2022 emis de Primaria Comunei Cornea (Act Notarial Nr. 636 din 24.02.2022, emis de NP Simescu Nicoleta Iconia; Act Administrativ Nr. 68 din 24.02.2022, emis de Primaria Comunei Cornea);	
B2	A1
In baza art. 41, alin. (8) din Legea nr. 7/1996 republicata, se noteaza POSESIA asupra imobilului cuprins in Partea "A", ca bun comun, in favoarea 1) STOLOJESCU ROMAN , si sotia 2) STOLOJESCU MARIA , nascuta Balan	

C. Partea III. SARCINI .

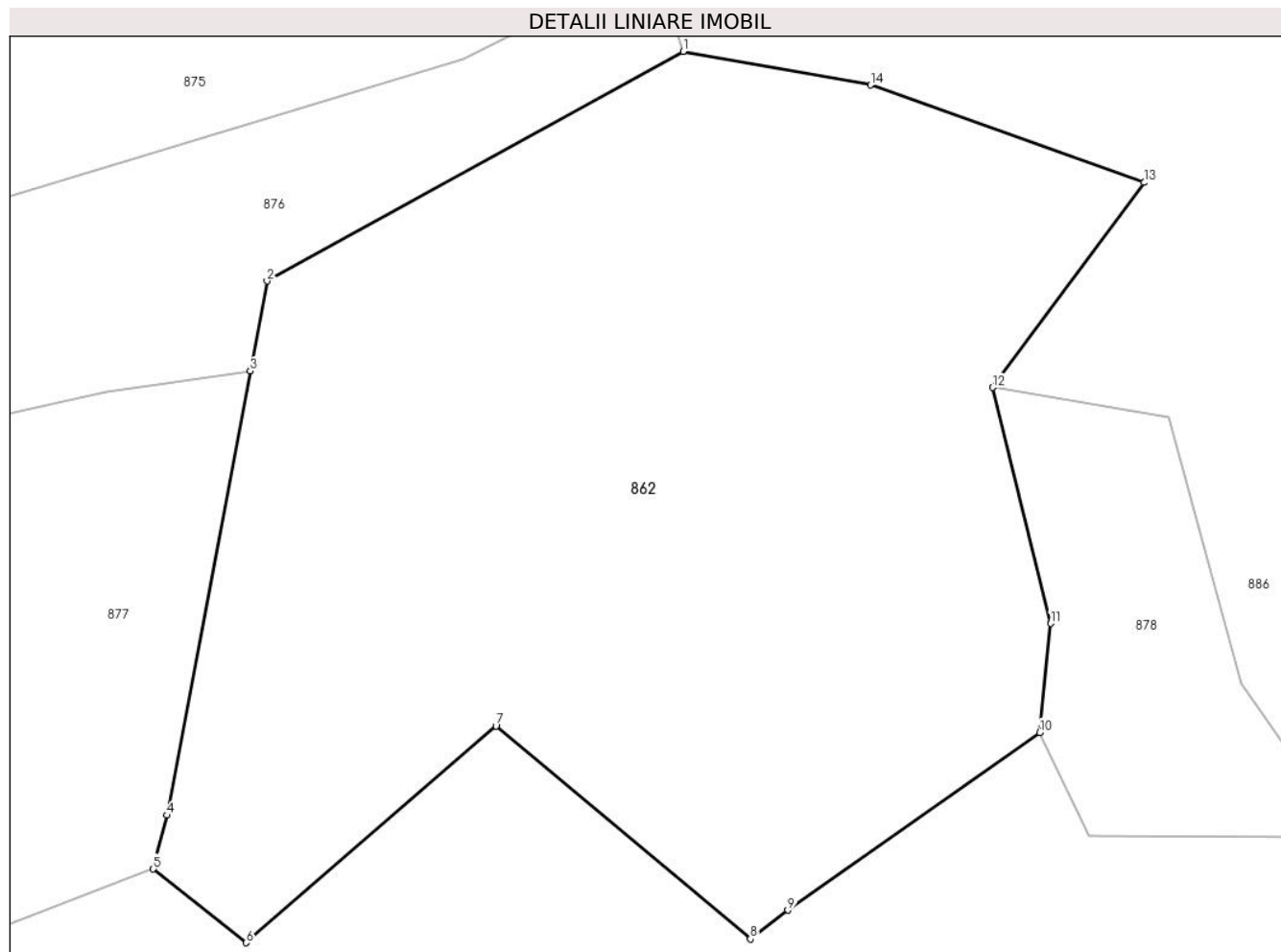
Inscrieri privind dezmembramintele dreptului de proprietate, drepturi reale de garanție și sarcini	Referințe
NU SUNT	

Anexa Nr. 1 La Partea I

Teren

Nr cadastral	Suprafața (mp)*	Observații / Referințe
31604	13.995	

* Suprafața este determinată în planul de proiecție Stereo 70.



Date referitoare la teren

Crt	Categorie folosință	Intravilan	Suprafața (mp)	Tarla	Parcelă	Nr. topo	Observații / Referințe
1	faneata	NU	13.995	-	-	-	Obarsia Vartopului, Nr. Cad. Partial 720; Partial 721; Partial 722, din planul cadastral 1:2880, editia 1874 - Cuptoare

Lungime Segmente

1) Valorile lungimilor segmentelor sunt obținute din proiecție în plan.

Punct început	X / Y	Punct sfârșit	X / Y	Lungime segment (** (m)
1	286.547,337 393.943,169	2	286.482,789 393.907,584	73.707
2	286.482,789 393.907,584	3	286.480,178 393.893,648	14.178
3	286.480,178 393.893,648	4	286.467,278 393.824,806	70.04
4	286.467,278 393.824,806	5	286.465,137 393.816,483	8.594

Punct început	X / Y	Punct sfârșit	X / Y	Lungime segment (** (m)
5	286.465,137 393.816,483	6	286.479,566 393.805,045	18.413
6	286.479,566 393.805,045	7	286.518,306 393.838,63	51.271
7	286.518,306 393.838,63	8	286.557,769 393.805,64	51.436
8	286.557,769 393.805,64	9	286.563,577 393.810,086	7.314
9	286.563,577 393.810,086	10	286.602,659 393.837,619	47.807
10	286.602,659 393.837,619	11	286.604,324 393.854,534	16.997
11	286.604,324 393.854,534	12	286.595,32 393.891,081	37.64
12	286.595,32 393.891,081	13	286.618,842 393.922,859	39.536
13	286.618,842 393.922,859	14	286.576,443 393.937,97	45.011
14	286.576,443 393.937,97	1	286.547,337 393.943,169	29.567

** Lungimile segmentelor sunt determinate în planul de proiecție Stereo 70 și sunt rotunjite la 1 milimetru.

*** Distanța dintre puncte este formată din segmente cumulate ce sunt mai mici decât valoarea 1 milimetru.

**DATE DESPRE IMOBILUL NR. 863**

Oficiul de Cadastru și Publicitate Imobiliară CARAS-SEVERIN
Biroul de Cadastru și Publicitate Imobiliară Caransebes

A. Partea I. Descrierea imobilului

TEREN Extravilan

Adresa: Jud. Caraș-Severin, Extravilan Cuptoare

Nr. Crt	Nr cadastral Nr. topografic	Suprafața* (mp)	Observații / Referințe
A1	31630	Din acte: 8.070 Masurata: 8.456	Sector cadastral:55 Teren neimpregmuit;

B. Partea II. Proprietari și acte

Inscrieri privitoare la dreptul de proprietate și alte drepturi reale		Referințe
5928 / 01/03/2022		
Act Normativ nr. 7, din 13/03/1996 emis de Parlamentul Romaniei;		
B1	Intabulare, drept de PROPRIETATE, dobandit prin Lege, cota actuala 1/1 1) NEIDENTIFICAT NEIDENTIFICAT	A1
Act Notarial nr. 634, din 24/02/2022 emis de NP Simescu Nicoleta Iconia (Act Administrativ Nr. 68 din 23.02.2022, emis de Primaria Comunei Cornea; Inscris sub semnatura privata Nr. 3 din 28.03.2022, emis de Anderca Ilie PFA; Act Administrativ Nr. 393 din 23.02.2022, emis de Primaria Comunei Cornea);		
B2	In baza art.41 alin (8) din Lg.7/1996, republicata, se noteaza posesia factica in favoarea 1) STOLOJESCU ROMAN , si sotia 2) STOLOJESCU MARIA , nascuta Balan <i>OBSERVATII: bun comun</i>	A1
474 / 08/05/2023		
Act Normativ nr. 7, din 13/03/1996 emis de Parlamentul Romaniei (Adeverinta nr. 1960/10.05.2023, emisa de Primaria Comunei Cornea);		
B3	Se noteaza posesia factica pe suprafata de 386 mp in favoarea lui 1) STOLOJESCU ROMAN , si sotia 2) STOLOJESCU MARIA , nascuta Balan	A1

C. Partea III. SARCINI .

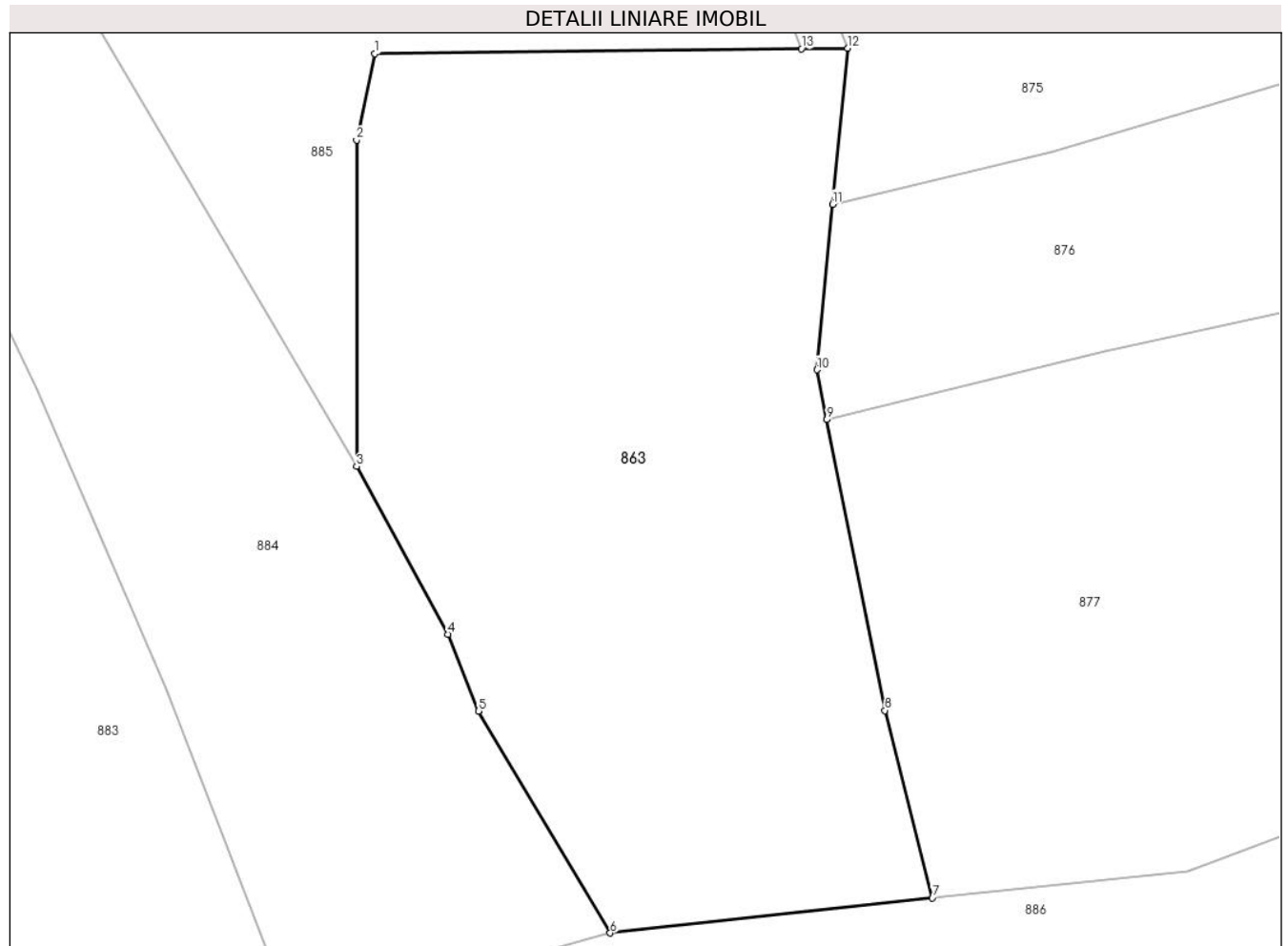
Inscrieri privind dezmembramintele dreptului de proprietate, drepturi reale de garanție și sarcini	Referințe
NU SUNT	

Anexa Nr. 1 La Partea I

Teren

Nr cadastral	Suprafața (mp)*	Observații / Referințe
31630	Din acte: 8.070 Masurata: 8.456	

* Suprafața este determinată în planul de proiecție Stereo 70.



Date referitoare la teren

Crt	Categorie folosință	Intra vilan	Suprafața (mp)	Tarla	Parcelă	Nr. topo	Observații / Referințe
1	faneata	NU	8.456	-	-	-	Obarsia Vartopului, Nr. Cad. Partial 718; Partial 719, din planul cadastral 1:2880, editia 1874 - Cuptoare

Lungime Segmente

1) Valorile lungimilor segmentelor sunt obținute din proiecție în plan.

Punct început	X / Y	Punct sfârșit	X / Y	Lungime segment (** (m)
1	286.314,236 393.927,217	2	286.311,531 393.914,362	13.137
2	286.311,531 393.914,362	3	286.311,531 393.865,654	48.708
3	286.311,531 393.865,654	4	286.325,154 393.840,597	28.521
4	286.325,154 393.840,597	5	286.329,716 393.829,139	12.333

Punct început	X / Y	Punct sfârșit	X / Y	Lungime segment (** (m)
5	286.329,716 393.829,139	6	286.349,375 393.796,019	38.515
6	286.349,375 393.796,019	7	286.397,472 393.801,238	48.38
7	286.397,472 393.801,238	8	286.390,386 393.829,221	28.866
8	286.390,386 393.829,221	9	286.381,709 393.872,613	44.251
9	286.381,709 393.872,613	10	286.380,219 393.880,066	7.6
10	286.380,219 393.880,066	11	286.382,589 393.904,765	24.813
11	286.382,589 393.904,765	12	286.384,823 393.928,045	23.387
12	286.384,823 393.928,045	13	286.377,93 393.927,964	6.893
13	286.377,93 393.927,964	1	286.314,236 393.927,217	63.698

** Lungimile segmentelor sunt determinate în planul de proiecție Stereo 70 și sunt rotunjite la 1 milimetru.

*** Distanța dintre puncte este formată din segmente cumulate ce sunt mai mici decât valoarea 1 milimetru.

**DATE DESPRE IMOBILUL NR. 864**

Oficiul de Cadastru și Publicitate Imobiliară CARAS-SEVERIN
Biroul de Cadastru și Publicitate Imobiliară Caransebes

A. Partea I. Descrierea imobilului

TEREN Extravilan

Adresa: Jud. Caraș-Severin

Nr. Crt	Nr cadastral Nr. topografic	Suprafața* (mp)	Observații / Referințe
A1		3.871	Sector cadastral:55 Teren neimprijmit;

B. Partea II. Proprietari și acte

Inscrieri privitoare la dreptul de proprietate și alte drepturi reale	Referințe
453 / 08/05/2023	
Act Normativ nr. 7, din 13/03/1996 emis de Parlamentul Romaniei;	
B1	A1
Intabulare, drept de PROPRIETATE, dobandit prin Lege, cota actuala 1/1 1) NEIDENTIFICAT NEIDENTIFICAT	
Act Normativ nr. 7, din 13/03/1996 emis de Parlamentul Romaniei (Adeverinta nr. 1965/10.05.2023, emisa de Primaria Comunei Cornea);	
B2	A1
Se noteaza posesia factica in favoarea lui 1) CRISTESCU PAVEL	

C. Partea III. SARCINI .

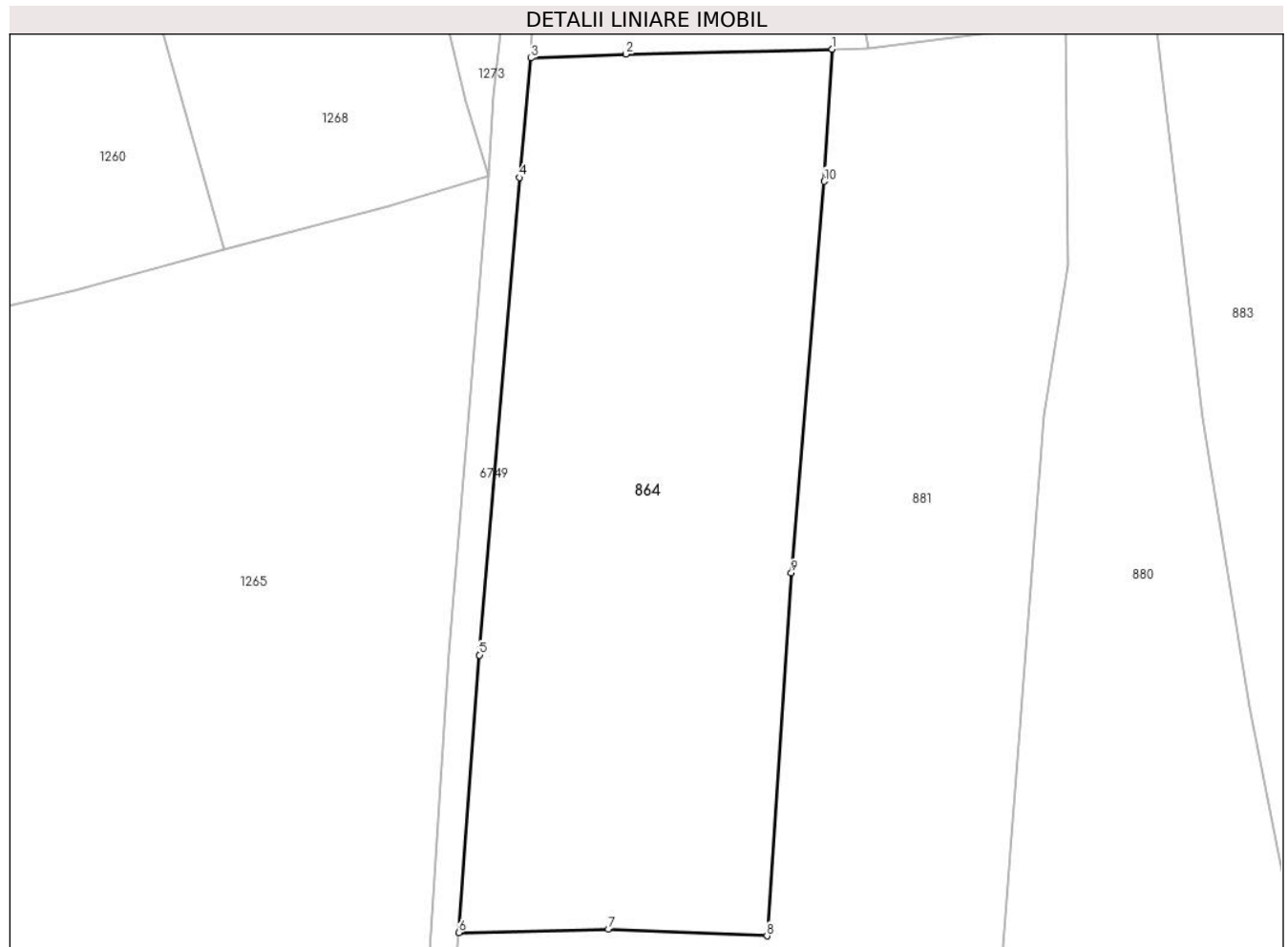
Inscrieri privind dezmembramintele dreptului de proprietate, drepturi reale de garanție și sarcini	Referințe
NU SUNT	

Anexa Nr. 1 La Partea I

Teren

Nr cadastral	Suprafața (mp)*	Observații / Referințe
	3.871	

* Suprafața este determinată în planul de proiecție Stereo 70.



Date referitoare la teren

Crt	Categorie folosință	Intravilan	Suprafața (mp)	Tarla	Parcelă	Nr. topo	Observații / Referințe
1	faneata	NU	3.871	-	-	-	Obarsia Vartopului, Nr. Cad. Partial 716/1, din planul cadastral 1:2880, editia 1874 - Cuptoare

Lungime Segmente

1) Valorile lungimilor segmentelor sunt obținute din proiecție în plan.

Punct început	X / Y	Punct sfârșit	X / Y	Lungime segment (** (m)
1	286.197,906 393.891,351	2	286.173,153 393.890,768	24.76
2	286.173,153 393.890,768	3	286.161,738 393.890,295	11.425
3	286.161,738 393.890,295	4	286.160,334 393.875,954	14.409
4	286.160,334 393.875,954	5	286.155,554 393.818,632	57.521
5	286.155,554 393.818,632	6	286.153,078 393.785,318	33.406

Punct început	X / Y	Punct sfârșit	X / Y	Lungime segment (** (m)
6	286.153,078 393.785,318	7	286.171,024 393.785,722	17.951
7	286.171,024 393.785,722	8	286.190,086 393.784,927	19.078
8	286.190,086 393.784,927	9	286.193,018 393.828,491	43.663
9	286.193,018 393.828,491	10	286.196,965 393.875,484	47.158
10	286.196,965 393.875,484	1	286.197,906 393.891,351	15.895

** Lungimile segmentelor sunt determinate în planul de proiecție Stereo 70 și sunt rotunjite la 1 milimetru.

*** Distanța dintre puncte este formată din segmente cumulate ce sunt mai mici decât valoarea 1 milimetru.

**DATE DESPRE IMOBILUL NR. 865**

Oficiul de Cadastru și Publicitate Imobiliară CARAS-SEVERIN
Biroul de Cadastru și Publicitate Imobiliară Caransebes

A. Partea I. Descrierea imobilului

TEREN Extravilan

Adresa: Jud. Caraș-Severin

Nr. Crt	Nr cadastral Nr. topografic	Suprafața* (mp)	Observații / Referințe
A1		2.309	Sector cadastral:55 Teren neimprijmit;

B. Partea II. Proprietari și acte

Inscrieri privitoare la dreptul de proprietate și alte drepturi reale		Referințe
452 / 08/05/2023		
Act Normativ nr. 7, din 13/03/1996 emis de Parlamentul Romaniei;		
B1	Intabulare, drept de PROPRIETATE, dobandit prin Lege, cota actuala 1/1 1) NEIDENTIFICAT NEIDENTIFICAT	A1
Act Normativ nr. 7, din 13/03/1996 emis de Parlamentul Romaniei (Adeverinta nr. emisa de Primaria Comunei Cornea);		
B2	Se noteaza posesia factica in favoarea lui 1) ROMANU IOAN-TRAIAN	A1

C. Partea III. SARCINI .

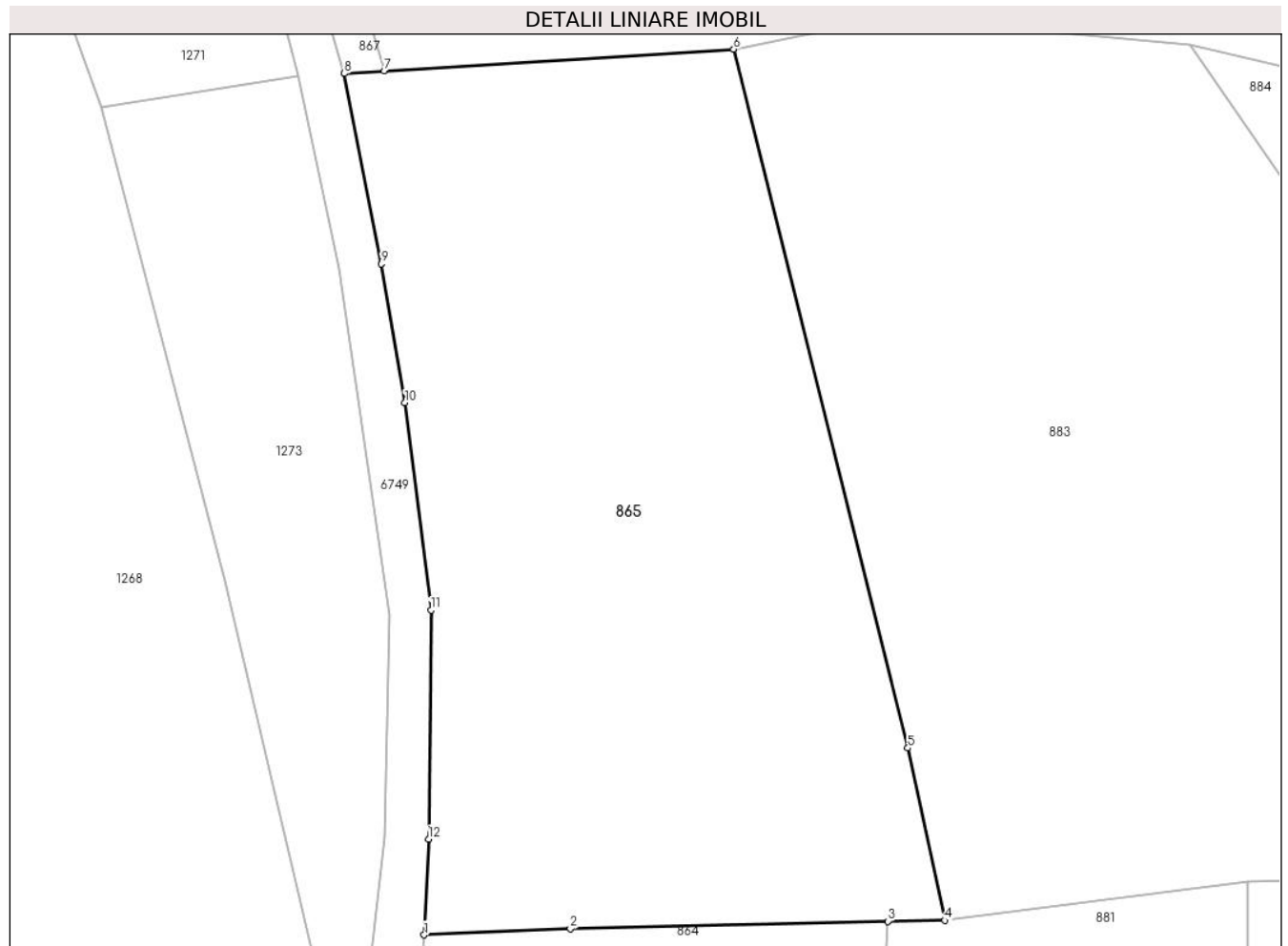
Inscrieri privind dezmembramintele dreptului de proprietate, drepturi reale de garanție și sarcini	Referințe
NU SUNT	

Anexa Nr. 1 La Partea I

Teren

Nr cadastral	Suprafața (mp)*	Observații / Referințe
	2.309	

* Suprafața este determinată în planul de proiecție Stereo 70.



Date referitoare la teren

Crt	Categorie folosință	Intra vilan	Suprafața (mp)	Tarla	Parcelă	Nr. topo	Observații / Referințe
1	faneata	NU	2.309	-	-	-	Obarsia Vartopului, Nr. Cad. Partial 716/1, din planul cadastral 1:2880, editia 1874 - Cuptoare

Lungime Segmente

1) Valorile lungimilor segmentelor sunt obținute din proiecție în plan.

Punct început	X / Y	Punct sfârșit	X / Y	Lungime segment (** (m)
1	286.161,738 393.890,295	2	286.173,153 393.890,768	11.425
2	286.173,153 393.890,768	3	286.197,906 393.891,351	24.76
3	286.197,906 393.891,351	4	286.202,344 393.891,424	4.439
4	286.202,344 393.891,424	5	286.199,484 393.904,851	13.728
5	286.199,484 393.904,851	6	286.185,891 393.959,295	56.115

Punct început	X / Y	Punct sfârșit	X / Y	Lungime segment (** (m)
6	286.185,891 393.959,295	7	286.158,622 393.957,594	27.322
7	286.158,622 393.957,594	8	286.155,524 393.957,401	3.104
8	286.155,524 393.957,401	9	286.158,392 393.942,568	15.108
9	286.158,392 393.942,568	10	286.160,248 393.931,767	10.96
10	286.160,248 393.931,767	11	286.162,286 393.915,591	16.304
11	286.162,286 393.915,591	12	286.162,084 393.897,76	17.832
12	286.162,084 393.897,76	1	286.161,738 393.890,295	7.473

** Lungimile segmentelor sunt determinate în planul de proiecție Stereo 70 și sunt rotunjite la 1 milimetru.

*** Distanța dintre puncte este formată din segmente cumulate ce sunt mai mici decât valoarea 1 milimetru.

**DATE DESPRE IMOBILUL NR. 866**

Oficiul de Cadastru și Publicitate Imobiliară CARAS-SEVERIN
Biroul de Cadastru și Publicitate Imobiliară Caransebes

A. Partea I. Descrierea imobilului

TEREN Extravilan

Adresa: Jud. Caraș-Severin

Nr. Crt	Nr cadastral Nr. topografic	Suprafața* (mp)	Observații / Referințe
A1		3.417	Sector cadastral:55 Teren neimprijmit;

B. Partea II. Proprietari și acte

Inscrieri privitoare la dreptul de proprietate și alte drepturi reale		Referințe
459 / 08/05/2023		
Act Normativ nr. 7, din 13/03/1996 emis de Parlamentul Romaniei;		
B1	Intabulare, drept de PROPRIETATE, dobandit prin Lege, cota actuala 1/1 1) NEIDENTIFICAT NEIDENTIFICAT	A1
Act Normativ nr. 7, din 13/03/1996 emis de Parlamentul Romaniei (Adeverinta nr. 1972/10.05.2023, emisa de Primaria Comunei Cornea);		
B2	Se noteaza posesia factica in favoarea lui 1) BRABETE AUREL	A1

C. Partea III. SARCINI .

Inscrieri privind dezmembramintele dreptului de proprietate, drepturi reale de garanție și sarcini	Referințe
NU SUNT	

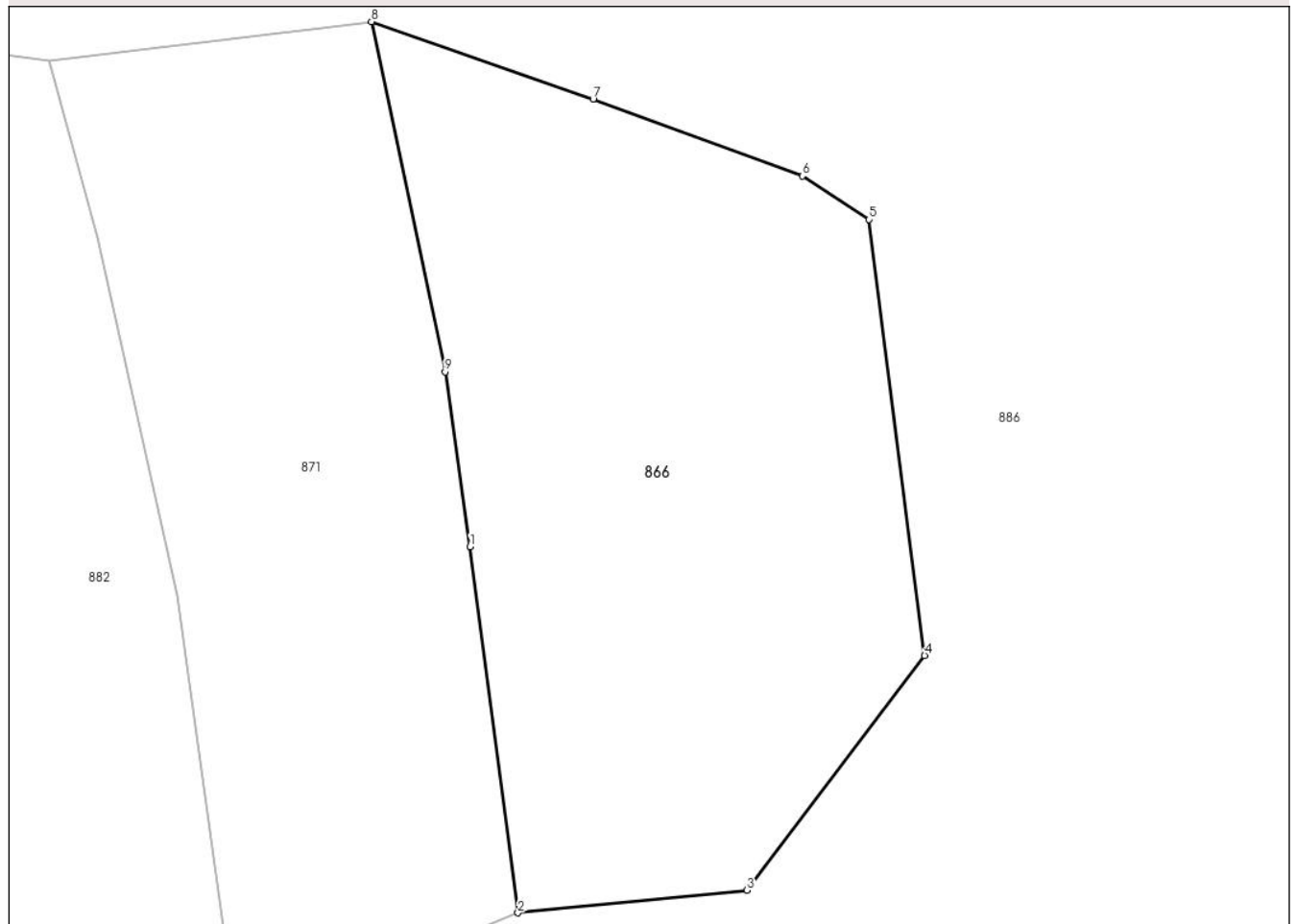
Anexa Nr. 1 La Partea I

Teren

Nr cadastral	Suprafața (mp)*	Observații / Referințe
	3.417	

* Suprafața este determinată în planul de proiecție Stereo 70.

DETALII LINIARE IMOBIL



Date referitoare la teren

Crt	Categorie folosință	Intravilan	Suprafața (mp)	Tarla	Parcelă	Nr. topo	Observații / Referințe
1	faneata	NU	3.417	-	-	-	Obarsia Vartopului, Nr. Cad. Partial 716/2, din planul cadastral 1:2880, editia 1874 - Cuptoare

Lungime Segmente

1) Valorile lungimilor segmentelor sunt obținute din proiecție în plan.

Punct început	X / Y	Punct sfârșit	X / Y	Lungime segment (** (m)
1	286.251,29 393.635,861	2	286.256,217 393.598,31	37.872
2	286.256,217 393.598,31	3	286.279,691 393.600,614	23.587
3	286.279,691 393.600,614	4	286.297,907 393.624,677	30.181
4	286.297,907 393.624,677	5	286.292,226 393.669,382	45.064
5	286.292,226 393.669,382	6	286.285,359 393.673,827	8.18

Punct început	X / Y	Punct sfârșit	X / Y	Lungime segment (** (m)
6	286.285,359 393.673,827	7	286.263,917 393.681,735	22.854
7	286.263,917 393.681,735	8	286.241,188 393.689,658	24.07
8	286.241,188 393.689,658	9	286.248,732 393.653,764	36.678
9	286.248,732 393.653,764	1	286.251,29 393.635,861	18.086

** Lungimile segmentelor sunt determinate în planul de proiecție Stereo 70 și sunt rotunjite la 1 milimetru.

*** Distanța dintre puncte este formată din segmente cumulate ce sunt mai mici decât valoarea 1 milimetru.

**DATE DESPRE IMOBILUL NR. 867**

Oficiul de Cadastru și Publicitate Imobiliară CARAS-SEVERIN
Biroul de Cadastru și Publicitate Imobiliară Caransebes

A. Partea I. Descrierea imobilului

TEREN Extravilan

Adresa: Jud. Caraș-Severin

Nr. Crt	Nr cadastral Nr. topografic	Suprafața* (mp)	Observații / Referințe
A1		420	Sector cadastral:55 Teren neimprijmit;

B. Partea II. Proprietari și acte

Inscrieri privitoare la dreptul de proprietate și alte drepturi reale	Referințe
450 / 08/05/2023	
Act Normativ nr. 7, din 13/03/1996 emis de Parlamentul Romaniei;	
B1	A1
Intabulare, drept de PROPRIETATE, dobandit prin Lege, cota actuala 1/1	
1) NEIDENTIFICAT NEIDENTIFICAT	
Act Normativ nr. 7, din 13/03/1996 emis de Parlamentul Romaniei (Adeverinta nr. 1962/10.05.2023, emisa de Primaria Comunei Cornea);	
B2	A1
Se noteaza posesia factica in favoarea lui	
1) SANDRU CONSTANTIN	

C. Partea III. SARCINI .

Inscrieri privind dezmembramintele dreptului de proprietate, drepturi reale de garanție și sarcini	Referințe
NU SUNT	

Anexa Nr. 1 La Partea I

Teren

Nr cadastral	Suprafața (mp)*	Observații / Referințe
	420	

* Suprafața este determinată în planul de proiecție Stereo 70.



Date referitoare la teren

Crt	Categorie folosință	Intra vilan	Suprafața (mp)	Tarla	Parcelă	Nr. topo	Observații / Referințe
1	faneata	NU	420	-	-	-	Obarsia Vartopului, Nr. Cad. Partial 714, din planul cadastral 1:2880, editia 1874 - Cuptoare

Lungime Segmente

1) Valorile lungimilor segmentelor sunt obținute din proiecție în plan.

Punct început	X / Y	Punct sfârșit	X / Y	Lungime segment (** (m)
1	286.152,26 393.968,26	2	286.155,524 393.957,401	11.34
2	286.155,524 393.957,401	3	286.158,622 393.957,594	3.104
3	286.158,622 393.957,594	4	286.154,567 393.971,347	14.338
4	286.154,567 393.971,347	5	286.148,87 393.996,798	26.081
5	286.148,87 393.996,798	6	286.140,106 394.038,254	42.372

Punct început	X / Y	Punct sfârşit	X / Y	Lungime segment (** (m)
6	286.140,106 394.038,254	7	286.136,064 394.036,96	4.244
7	286.136,064 394.036,96	8	286.134,848 394.032,29	4.826
8	286.134,848 394.032,29	9	286.134,458 394.028,695	3.615
9	286.134,458 394.028,695	10	286.134,528 394.025,044	3.652
10	286.134,528 394.025,044	11	286.137,086 394.016,811	8.621
11	286.137,086 394.016,811	12	286.139,982 394.007,179	10.058
12	286.139,982 394.007,179	13	286.141,831 394.002,103	5.402
13	286.141,831 394.002,103	14	286.144,736 393.995,839	6.906
14	286.144,736 393.995,839	15	286.146,794 393.987,832	8.267
15	286.146,794 393.987,832	16	286.148,95 393.979,85	8.269
16	286.148,95 393.979,85	1	286.152,26 393.968,26	12.052

** Lungimile segmentelor sunt determinate în planul de proiecţie Stereo 70 şi sunt rotunjite la 1 milimetru.

*** Distanţa dintre puncte este formată din segmente cumulate ce sunt mai mici decât valoarea 1 milimetru.

**DATE DESPRE IMOBILUL NR. 868**

Oficiul de Cadastru și Publicitate Imobiliară CARAS-SEVERIN
Biroul de Cadastru și Publicitate Imobiliară Caransebes

A. Partea I. Descrierea imobilului

TEREN Extravilan

Adresa: Jud. Caraș-Severin

Nr. Crt	Nr cadastral Nr. topografic	Suprafața* (mp)	Observații / Referințe
A1		2.530	Sector cadastral:55 Teren neimprijmit;

B. Partea II. Proprietari și acte

Inscrieri privitoare la dreptul de proprietate și alte drepturi reale		Referințe
451 / 08/05/2023		
Act Normativ nr. 7, din 13/03/1996 emis de Parlamentul Romaniei;		
B1	Intabulare, drept de PROPRIETATE, dobandit prin Lege, cota actuala 1/1 1) NEIDENTIFICAT NEIDENTIFICAT	A1
Act Normativ nr. 7, din 13/03/1996 emis de Parlamentul Romaniei (Adeverinta nr. 1963/10.05.2023, emisa de Primaria Comunei Cornea);		
B2	Se noteaza posesia factica in favoarea lui 1) MUTASCU LUCIAN	A1

C. Partea III. SARCINI .

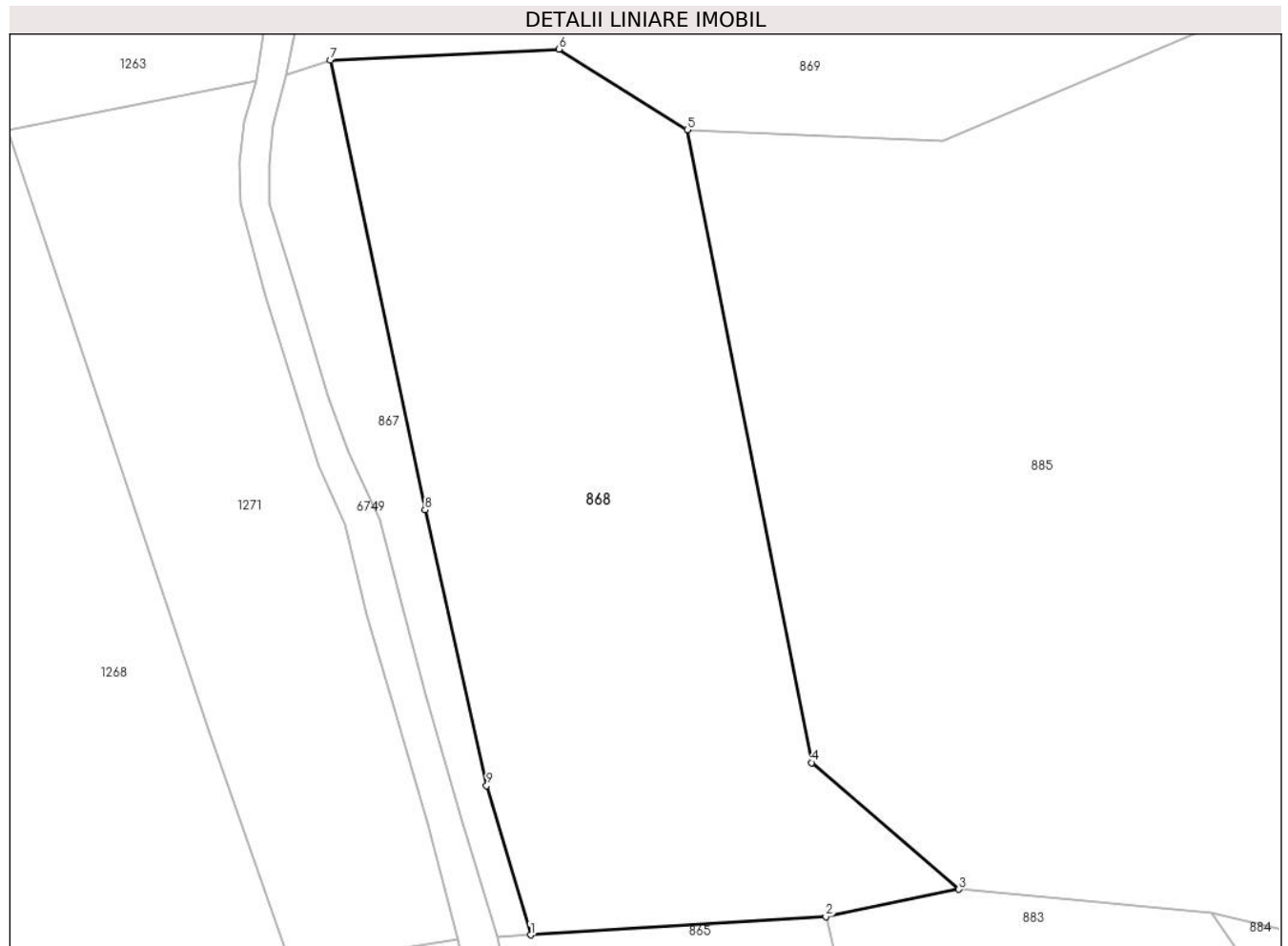
Inscrieri privind dezmembramintele dreptului de proprietate, drepturi reale de garanție și sarcini	Referințe
NU SUNT	

Anexa Nr. 1 La Partea I

Teren

Nr cadastral	Suprafața (mp)*	Observații / Referințe
	2.530	

* Suprafața este determinată în planul de proiecție Stereo 70.



Date referitoare la teren

Crt	Categorie folosință	Intravilan	Suprafața (mp)	Tarla	Parcelă	Nr. topo	Observații / Referințe
1	faneata	NU	2.530	-	-	-	Obarsia Vartopului, Nr. Cad. Partial 714, din planul cadastral 1:2880, editia 1874 - Cuptoare

Lungime Segmente

1) Valorile lungimilor segmentelor sunt obținute din proiecție în plan.

Punct început	X / Y	Punct sfârșit	X / Y	Lungime segment (** (m)
1	286.158,622 393.957,594	2	286.185,891 393.959,295	27.322
2	286.185,891 393.959,295	3	286.198,181 393.961,8	12.542
3	286.198,181 393.961,8	4	286.184,574 393.973,482	17.933
4	286.184,574 393.973,482	5	286.173,096 394.031,85	59.486
5	286.173,096 394.031,85	6	286.161,238 394.039,276	13.991

Punct început	X / Y	Punct sfârşit	X / Y	Lungime segment (** (m)
6	286.161,238 394.039,276	7	286.140,106 394.038,254	21.157
7	286.140,106 394.038,254	8	286.148,87 393.996,798	42.372
8	286.148,87 393.996,798	9	286.154,567 393.971,347	26.081
9	286.154,567 393.971,347	1	286.158,622 393.957,594	14.338

** Lungimile segmentelor sunt determinate în planul de proiecție Stereo 70 și sunt rotunjite la 1 milimetru.

*** Distanța dintre puncte este formată din segmente cumulate ce sunt mai mici decât valoarea 1 milimetru.

**DATE DESPRE IMOBILUL NR. 869**

Oficiul de Cadastru și Publicitate Imobiliară CARAS-SEVERIN
Biroul de Cadastru și Publicitate Imobiliară Caransebes

A. Partea I. Descrierea imobilului

TEREN Extravilan

Adresa: Jud. Caraș-Severin

Nr. Crt	Nr cadastral Nr. topografic	Suprafața* (mp)	Observații / Referințe
A1		7.039	Sector cadastral:55 Teren neimprijmit;

B. Partea II. Proprietari și acte

Inscrieri privitoare la dreptul de proprietate și alte drepturi reale		Referințe
448 / 08/05/2023		
Act Normativ nr. 7, din 13/03/1996 emis de Parlamentul Romaniei;		
B1	Intabulare, drept de PROPRIETATE, dobandit prin Lege, cota actuala 1/1 1) NEIDENTIFICAT NEIDENTIFICAT	A1
Act Normativ nr. 7, din 13/03/1996 emis de Parlamentul Romaniei (Adeverinta nr. 1961/10.05.2023, emisa de Primaria Comunei Cornea);		
B2	Se noteaza posesia factica in favoarea lui 1) JURESCU ILIE	A1

C. Partea III. SARCINI .

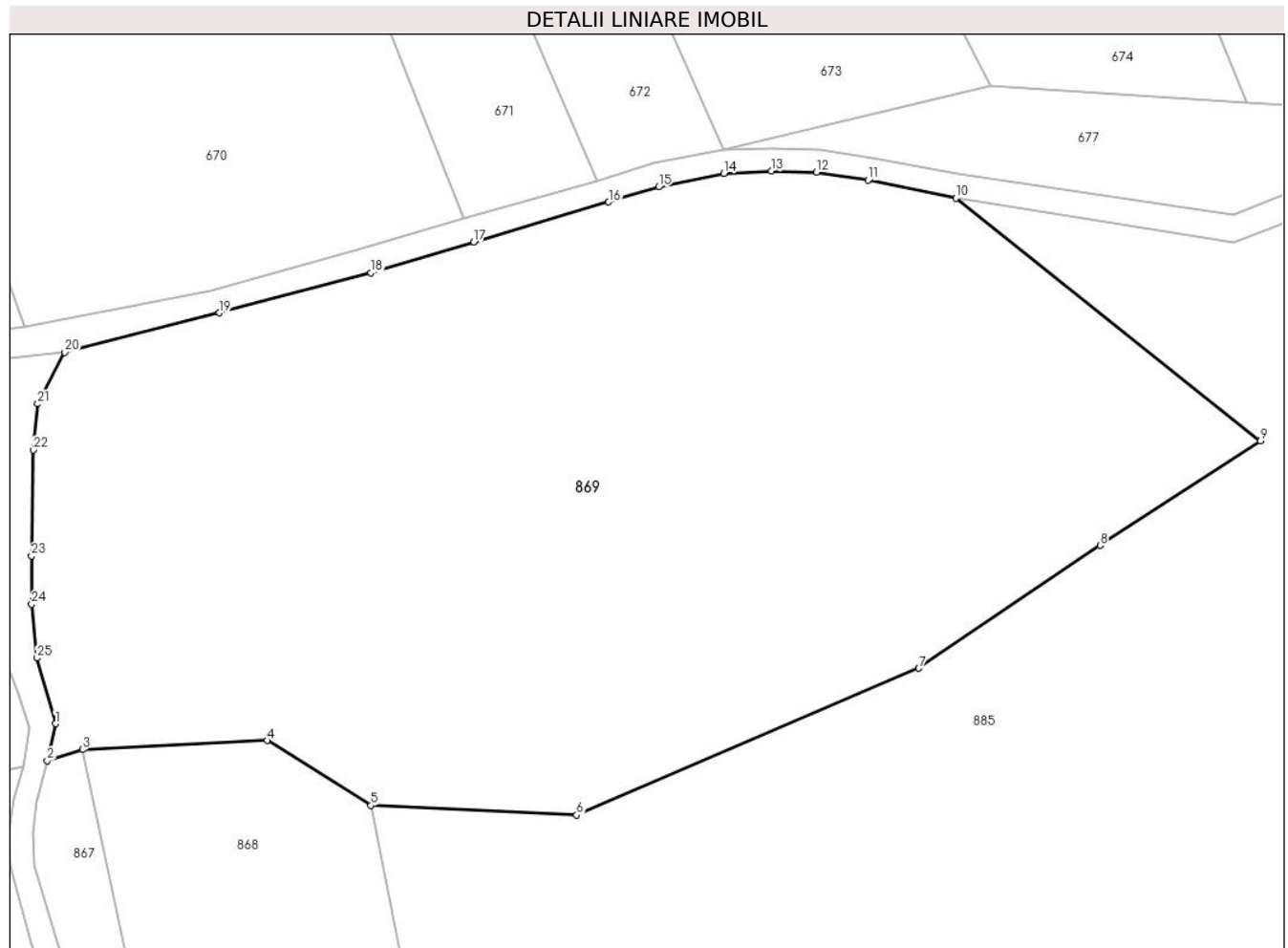
Inscrieri privind dezmembramintele dreptului de proprietate, drepturi reale de garanție și sarcini	Referințe
NU SUNT	

Anexa Nr. 1 La Partea I

Teren

Nr cadastral	Suprafața (mp)*	Observații / Referințe
	7.039	

* Suprafața este determinată în planul de proiecție Stereo 70.



Date referitoare la teren

Crt	Categorie folosință	Intra vilan	Suprafața (mp)	Tarla	Parcelă	Nr. topo	Observații / Referințe
1	faneata	NU	7.039	-	-	-	Obarsia Vartopului, Nr. Cad. 712; 713, din planul cadastral 1:2880, editia 1874 - Cuptoare

Lungime Segmente

1) Valorile lungimilor segmentelor sunt obținute din proiecție în plan.

Punct început	X / Y	Punct sfârșit	X / Y	Lungime segment (** (m)
1	286.137,0 394.041,203	2	286.136,064 394.036,96	4.345
3	286.140,106 394.038,254	4	286.161,238 394.039,276	21.157
5	286.173,096 394.031,85	6	286.196,639 394.030,769	23.568
7	286.235,796 394.047,542	8	286.256,529 394.061,585	25.042
9	286.274,865 394.073,496	10	286.240,029 394.101,254	44.542

Punct început	X / Y	Punct sfârșit	X / Y	Lungime segment (** (m)
2	286.136,064 394.036,96	3	286.140,106 394.038,254	4.244
4	286.161,238 394.039,276	5	286.173,096 394.031,85	13.991
6	286.196,639 394.030,769	7	286.235,796 394.047,542	42.598
8	286.256,529 394.061,585	9	286.274,865 394.073,496	21.865
10	286.240,029 394.101,254	11	286.229,961 394.103,316	10.277

Punct început	X / Y	Punct sfârșit	X / Y	Lungime segment (** (m)
11	286.229,961 394.103,316	12	286.224,058 394.104,202	5.97
13	286.218,942 394.104,342	14	286.213,496 394.104,084	5.452
15	286.206,016 394.102,549	16	286.200,298 394.100,806	5.978
17	286.184,844 394.096,256	18	286.173,113 394.092,707	12.256
19	286.155,775 394.088,16	20	286.138,09 394.083,622	18.258
21	286.134,97 394.077,749	22	286.134,481 394.072,466	5.306
23	286.134,271 394.060,38	24	286.134,291 394.054,844	5.537
25	286.134,862 394.048,712	1	286.137,0 394.041,203	7.808

Punct început	X / Y	Punct sfârșit	X / Y	Lungime segment (** (m)
12	286.224,058 394.104,202	13	286.218,942 394.104,342	5.118
14	286.213,496 394.104,084	15	286.206,016 394.102,549	7.636
16	286.200,298 394.100,806	17	286.184,844 394.096,256	16.11
18	286.173,113 394.092,707	19	286.155,775 394.088,16	17.924
20	286.138,09 394.083,622	21	286.134,97 394.077,749	6.65
22	286.134,481 394.072,466	23	286.134,271 394.060,38	12.087
24	286.134,291 394.054,844	25	286.134,862 394.048,712	6.158

** Lungimile segmentelor sunt determinate în planul de proiecție Stereo 70 și sunt rotunjite la 1 milimetru.

*** Distanța dintre puncte este formată din segmente cumulate ce sunt mai mici decât valoarea 1 milimetru.

**DATE DESPRE IMOBILUL NR. 870**

Oficiul de Cadastru și Publicitate Imobiliară CARAS-SEVERIN
Biroul de Cadastru și Publicitate Imobiliară Caransebes

A. Partea I. Descrierea imobilului

TEREN Extravilan

Adresa: Jud. Caraș-Severin

Nr. Crt	Nr cadastral Nr. topografic	Suprafața* (mp)	Observații / Referințe
A1		2.091	Sector cadastral:55 Teren neimprijmit;

B. Partea II. Proprietari și acte

Inscrieri privitoare la dreptul de proprietate și alte drepturi reale		Referințe
457 / 08/05/2023		
Act Normativ nr. 7, din 13/03/1996 emis de Parlamentul Romaniei;		
B1	Intabulare, drept de PROPRIETATE, dobandit prin Lege, cota actuala 1/1 1) NEIDENTIFICAT NEIDENTIFICAT	A1
Act Normativ nr. 7, din 13/03/1996 emis de Parlamentul Romaniei (Adeverinta nr. 1973/10.05.2023, emisa de Primaria Comunei Cornea);		
B2	Se noteaza posesia factica in favoarea lui 1) VIZICANICI ANA-MARIA	A1

C. Partea III. SARCINI .

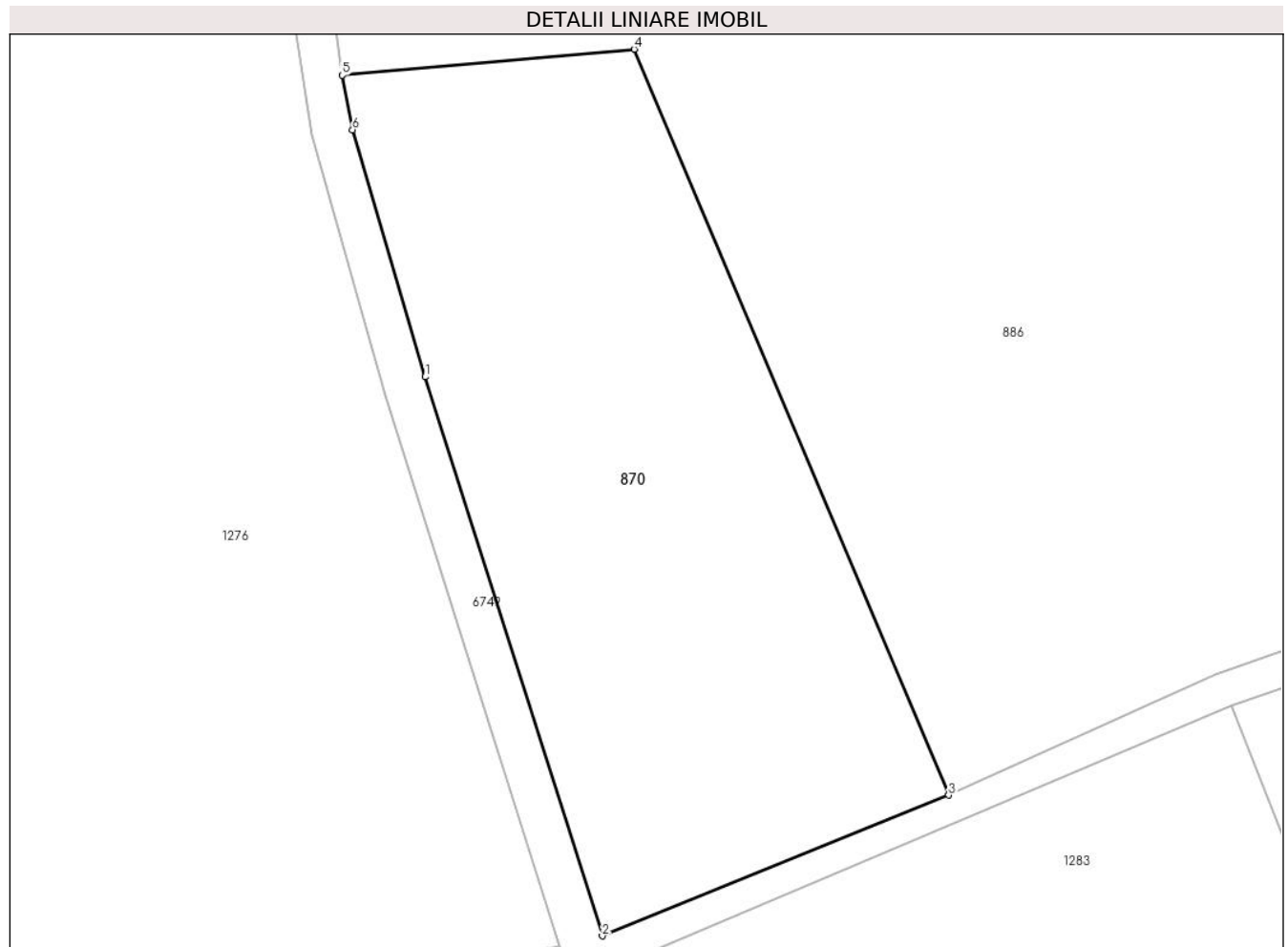
Inscrieri privind dezmembramintele dreptului de proprietate, drepturi reale de garanție și sarcini	Referințe
NU SUNT	

Anexa Nr. 1 La Partea I

Teren

Nr cadastral	Suprafața (mp)*	Observații / Referințe
	2.091	

* Suprafața este determinată în planul de proiecție Stereo 70.



Date referitoare la teren

Crt	Categorie folosință	Intravilan	Suprafața (mp)	Tarla	Parcelă	Nr. topo	Observații / Referințe
1	faneata	NU	2.091	-	-	-	Obarsia Vartopului, Nr. Cad. 664, din planul cadastral 1:2880, editia 1874 - Cuptoare

Lungime Segmente

1) Valorile lungimilor segmentelor sunt obținute din proiecție în plan.

Punct început	X / Y	Punct sfârșit	X / Y	Lungime segment (** (m)
1	286.193,098 393.475,715	2	286.208,294 393.427,822	50.246
2	286.208,294 393.427,822	3	286.237,997 393.439,872	32.054
3	286.237,997 393.439,872	4	286.211,033 393.503,787	69.37
4	286.211,033 393.503,787	5	286.185,993 393.501,564	25.139
5	286.185,993 393.501,564	6	286.186,876 393.496,892	4.754

Punct început	X / Y	Punct sfârșit	X / Y	Lungime segment (** (m)
6	286.186,876 393.496,892	1	286.193,098 393.475,715	22.072

** Lungimile segmentelor sunt determinate în planul de proiecție Stereo 70 și sunt rotunjite la 1 milimetru.

*** Distanța dintre puncte este formată din segmente cumulate ce sunt mai mici decât valoarea 1 milimetru.

**DATE DESPRE IMOBILUL NR. 871**

Oficiul de Cadastru și Publicitate Imobiliară CARAS-SEVERIN
Biroul de Cadastru și Publicitate Imobiliară Caransebes

A. Partea I. Descrierea imobilului

TEREN Extravilan

Adresa: Jud. Caraș-Severin

Nr. Crt	Nr cadastral Nr. topografic	Suprafața* (mp)	Observații / Referințe
A1		3.017	Sector cadastral:55 Teren neimprijmit;

B. Partea II. Proprietari și acte

Inscrieri privitoare la dreptul de proprietate și alte drepturi reale		Referințe
458 / 08/05/2023		
Act Normativ nr. 7, din 13/03/1996 emis de Parlamentul Romaniei;		
B1	Intabulare, drept de PROPRIETATE, dobandit prin Lege, cota actuala 1/1 1) NEIDENTIFICAT NEIDENTIFICAT	A1
Act Normativ nr. 7, din 13/03/1996 emis de Parlamentul Romaniei (Adeverinta nr. 1971/10.05.2023, emisa de Primaria Comunei Cornea);		
B2	Se noteaza posesia factica in favoarea lui 1) OLARIU IOAN	A1

C. Partea III. SARCINI .

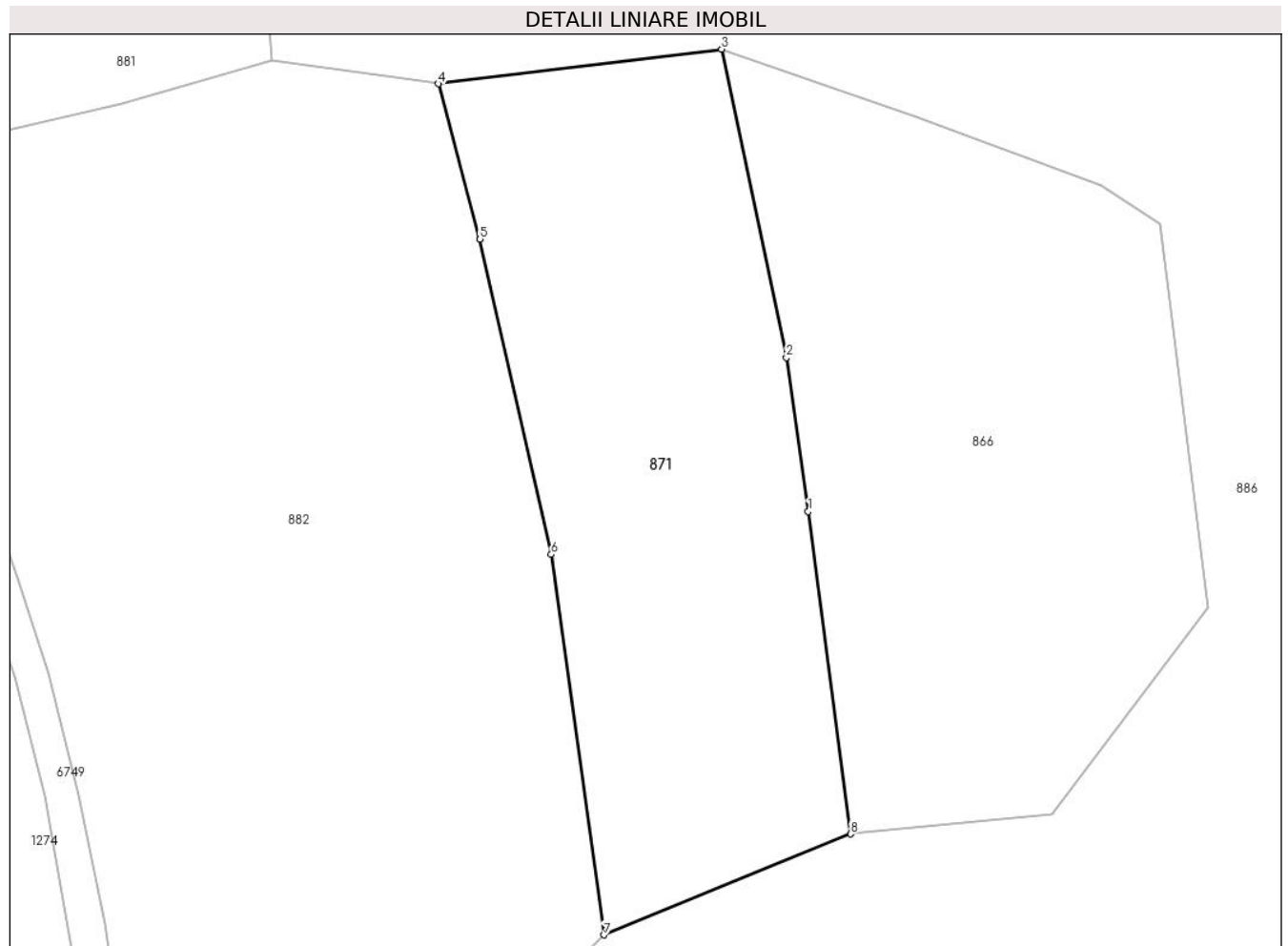
Inscrieri privind dezmembramintele dreptului de proprietate, drepturi reale de garanție și sarcini	Referințe
NU SUNT	

Anexa Nr. 1 La Partea I

Teren

Nr cadastral	Suprafața (mp)*	Observații / Referințe
	3.017	

* Suprafața este determinată în planul de proiecție Stereo 70.



Date referitoare la teren

Crt	Categorie folosință	Intra vilan	Suprafața (mp)	Tarla	Parcelă	Nr. topo	Observații / Referințe
1	faneata	NU	3.017	-	-	-	Obarsia Vartopului, Nr. Cad. Partial 716/1, din planul cadastral 1:2880, editia 1874 - Cuptoare

Lungime Segmente

1) Valorile lungimilor segmentelor sunt obținute din proiecție în plan.

Punct început	X / Y	Punct sfârșit	X / Y	Lungime segment (** (m)
1	286.251,29 393.635,861	2	286.248,732 393.653,764	18.086
2	286.248,732 393.653,764	3	286.241,188 393.689,658	36.678
3	286.241,188 393.689,658	4	286.208,183 393.685,636	33.249
4	286.208,183 393.685,636	5	286.213,026 393.667,537	18.736
5	286.213,026 393.667,537	6	286.221,322 393.630,859	37.605

Punct început	X / Y	Punct sfârșit	X / Y	Lungime segment (** (m)
6	286.221,322 393.630,859	7	286.227,49 393.586,575	44.712
7	286.227,49 393.586,575	8	286.256,217 393.598,31	31.032
8	286.256,217 393.598,31	1	286.251,29 393.635,861	37.872

** Lungimile segmentelor sunt determinate în planul de proiecție Stereo 70 și sunt rotunjite la 1 milimetru.

*** Distanța dintre puncte este formată din segmente cumulate ce sunt mai mici decât valoarea 1 milimetru.

**DATE DESPRE IMOBILUL NR. 872**

Oficiul de Cadastru și Publicitate Imobiliară CARAS-SEVERIN
Biroul de Cadastru și Publicitate Imobiliară Caransebes

A. Partea I. Descrierea imobilului

TEREN Extravilan

Adresa: Jud. Caraș-Severin

Nr. Crt	Nr cadastral Nr. topografic	Suprafața* (mp)	Observații / Referințe
A1		4.400	Sector cadastral:55 Teren neimprijmit;

B. Partea II. Proprietari și acte

Inscrieri privitoare la dreptul de proprietate și alte drepturi reale		Referințe
469 / 08/05/2023		
Act Normativ nr. 7, din 13/03/1996 emis de Parlamentul Romaniei;		
B1	Intabulare, drept de PROPRIETATE, dobandit prin Lege, cota actuala 1/1 1) NEIDENTIFICAT NEIDENTIFICAT	A1
Act Normativ nr. 7, din 13/03/1996 emis de Parlamentul Romaniei (Adeverinta nr. 1953/10.05.2023, emisa de Primaria Comunei Cornea);		
B2	Se noteaza posesia factica in favoarea lui 1) BRABETE AUREL	A1

C. Partea III. SARCINI .

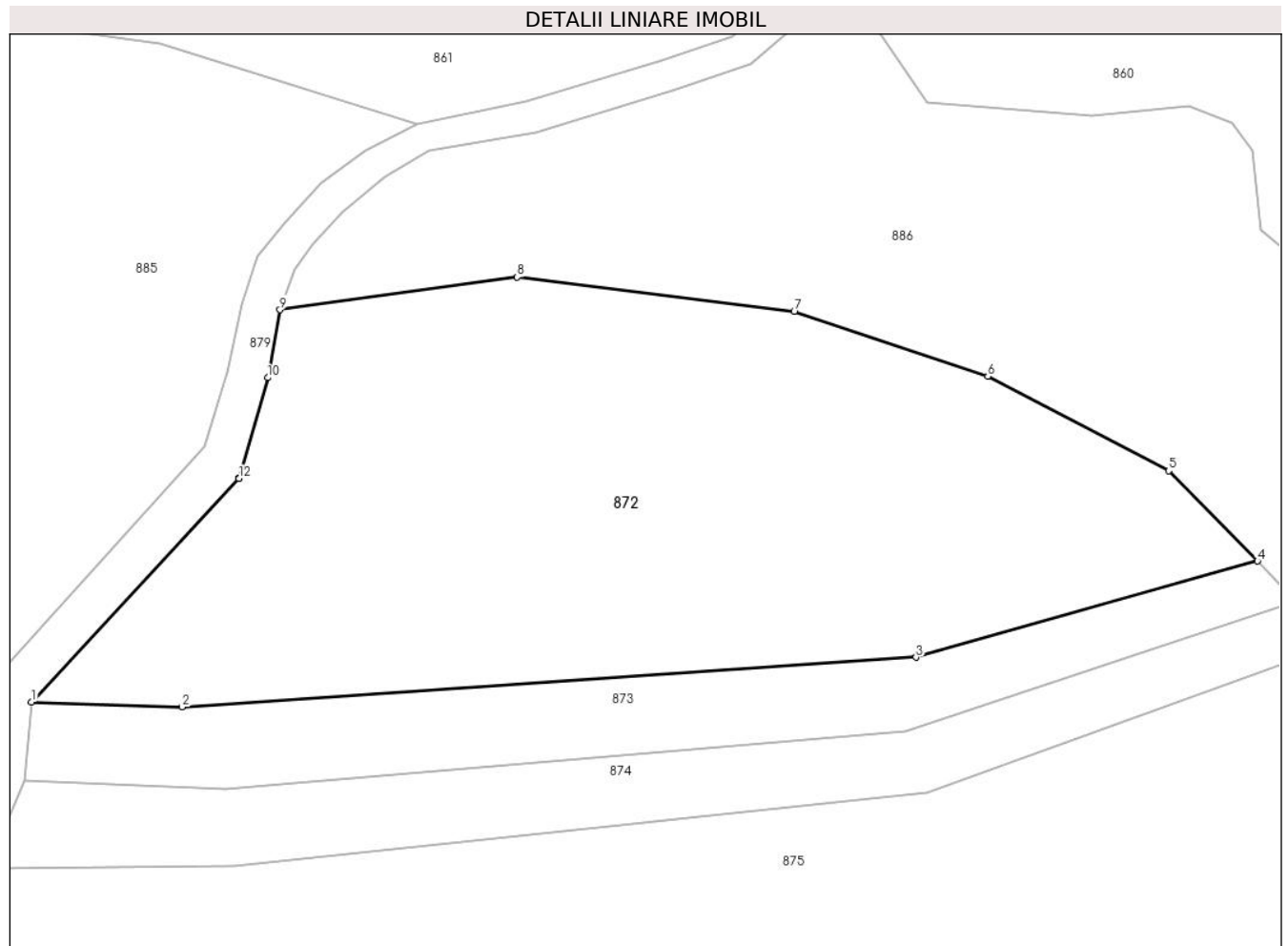
Inscrieri privind dezmembramintele dreptului de proprietate, drepturi reale de garanție și sarcini	Referințe
NU SUNT	

Anexa Nr. 1 La Partea I

Teren

Nr cadastral	Suprafața (mp)*	Observații / Referințe
	4.400	

* Suprafața este determinată în planul de proiecție Stereo 70.



Date referitoare la teren

Crt	Categorie folosință	Intravilan	Suprafața (mp)	Tarla	Parcelă	Nr. topo	Observații / Referințe
1	faneata	NU	4.400	-	-	-	Obarsia Vartopului, Nr. Cad. Partial 724, din planul cadastral 1:2880, editia 1874 - Cuptoare

Lungime Segmente

1) Valorile lungimilor segmentelor sunt obținute din proiecție în plan.

Punct început	X / Y	Punct sfârșit	X / Y	Lungime segment (** (m)
1	286.383,778 393.983,639	2	286.401,024 393.983,076	17.255
2	286.401,024 393.983,076	3	286.485,123 393.988,756	84.291
3	286.485,123 393.988,756	4	286.524,246 393.999,755	40.64
4	286.524,246 393.999,755	5	286.514,071 394.010,112	14.518
5	286.514,071 394.010,112	6	286.493,34 394.020,926	23.382

Punct început	X / Y	Punct sfârșit	X / Y	Lungime segment (** (m)
6	286.493,34 394.020,926	7	286.471,168 394.028,309	23.369
7	286.471,168 394.028,309	8	286.439,428 394.032,251	31.983
8	286.439,428 394.032,251	9	286.412,251 394.028,525	27.431
9	286.412,251 394.028,525	10	286.410,843 394.020,747	7.904
10	286.410,843 394.020,747	11	286.407,586 394.009,268	11.932
11	286.407,586 394.009,268	12	286.407,568 394.009,204	0.067
12	286.407,568 394.009,204	1	286.383,778 393.983,639	34.922

** Lungimile segmentelor sunt determinate în planul de proiecție Stereo 70 și sunt rotunjite la 1 milimetru.

*** Distanța dintre puncte este formată din segmente cumulate ce sunt mai mici decât valoarea 1 milimetru.

**DATE DESPRE IMOBILUL NR. 873**

Oficiul de Cadastru și Publicitate Imobiliară CARAS-SEVERIN
Biroul de Cadastru și Publicitate Imobiliară Caransebes

A. Partea I. Descrierea imobilului

TEREN Extravilan

Adresa: Jud. Caraș-Severin

Nr. Crt	Nr cadastral Nr. topografic	Suprafața* (mp)	Observații / Referințe
A1		1.213	Sector cadastral:55 Teren neimpregmuit;

B. Partea II. Proprietari și acte

Inscrieri privitoare la dreptul de proprietate și alte drepturi reale		Referințe
468 / 08/05/2023		
Act Normativ nr. 7, din 13/03/1996 emis de Parlamentul Romaniei;		
B1	Intabulare, drept de PROPRIETATE, dobandit prin Lege, cota actuala 1/1 1) NEIDENTIFICAT NEIDENTIFICAT	A1
Act Normativ nr. 7, din 13/03/1996 emis de Parlamentul Romaniei (Adeverinta nr. emisa de Primaria Comunei Cornea);		
B2	Se noteaza posesia factica in favoarea lui 1) SIRBU PETRE-FLORIN	A1

C. Partea III. SARCINI .

Inscrieri privind dezmembramintele dreptului de proprietate, drepturi reale de garanție și sarcini	Referințe
NU SUNT	

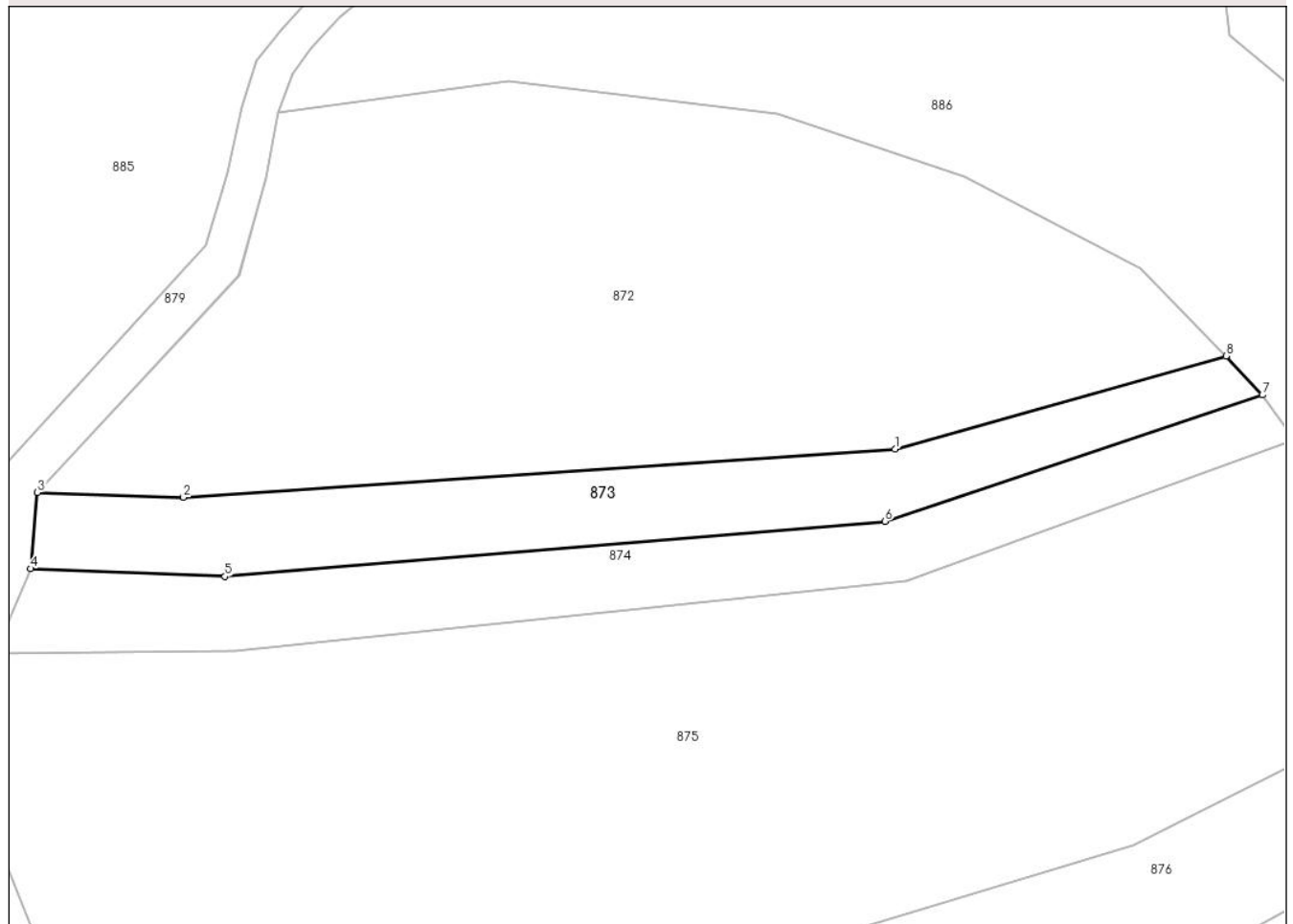
Anexa Nr. 1 La Partea I

Teren

Nr cadastral	Suprafața (mp)*	Observații / Referințe
	1.213	

* Suprafața este determinată în planul de proiecție Stereo 70.

DETALII LINIARE IMOBIL



Date referitoare la teren

Crt	Categorie folosință	Intravilan	Suprafața (mp)	Tarla	Parcelă	Nr. topo	Observații / Referințe
1	faneata	NU	1.213	-	-	-	Obarsia Vartopului, Nr. Cad. Partial 724, din planul cadastral 1:2880, editia 1874 - Cuptoare

Lungime Segmente

1) Valorile lungimilor segmentelor sunt obținute din proiecție în plan.

Punct început	X / Y	Punct sfârșit	X / Y	Lungime segment (** (m)
1	286.485,123 393.988,756	2	286.401,024 393.983,076	84.291
2	286.401,024 393.983,076	3	286.383,778 393.983,639	17.255
3	286.383,778 393.983,639	4	286.382,963 393.974,655	9.021
4	286.382,963 393.974,655	5	286.405,937 393.973,714	22.993
5	286.405,937 393.973,714	6	286.483,93 393.980,244	78.265

Punct început	X / Y	Punct sfârșit	X / Y	Lungime segment (** (m)
6	286.483,93 393.980,244	7	286.528,552 393.995,149	47.046
7	286.528,552 393.995,149	8	286.524,246 393.999,755	6.305
8	286.524,246 393.999,755	1	286.485,123 393.988,756	40.64

** Lungimile segmentelor sunt determinate în planul de proiecție Stereo 70 și sunt rotunjite la 1 milimetru.

*** Distanța dintre puncte este formată din segmente cumulate ce sunt mai mici decât valoarea 1 milimetru.

**DATE DESPRE IMOBILUL NR. 874**

Oficiul de Cadastru și Publicitate Imobiliară CARAS-SEVERIN
Biroul de Cadastru și Publicitate Imobiliară Caransebes

A. Partea I. Descrierea imobilului

TEREN Extravilan

Adresa: Jud. Caraș-Severin

Nr. Crt	Nr cadastral Nr. topografic	Suprafața* (mp)	Observații / Referințe
A1		1.207	Sector cadastral:55 Teren neimpregmuit;

B. Partea II. Proprietari și acte

Inscrieri privitoare la dreptul de proprietate și alte drepturi reale		Referințe
467 / 08/05/2023		
Act Normativ nr. 7, din 13/03/1996 emis de Parlamentul Romaniei;		
B1	Intabulare, drept de PROPRIETATE, dobandit prin Lege, cota actuala 1/1 1) NEIDENTIFICAT NEIDENTIFICAT	A1
Act Normativ nr. 7, din 13/03/1996 emis de Parlamentul Romaniei (Adeverinta nr. 1955/10.05.2023, emisa de Primaria Comunei Cornea);		
B2	Se noteaza posesia factica in favoarea lui 1) CRISTESCU PETRU	A1

C. Partea III. SARCINI .

Inscrieri privind dezmembramintele dreptului de proprietate, drepturi reale de garanție și sarcini	Referințe
NU SUNT	

Anexa Nr. 1 La Partea I

Teren

Nr cadastral	Suprafața (mp)*	Observații / Referințe
	1.207	

* Suprafața este determinată în planul de proiecție Stereo 70.



Date referitoare la teren

Crt	Categorie folosință	Intravilan	Suprafața (mp)	Tarla	Parcelă	Nr. topo	Observații / Referințe
1	faneata	NU	1.207	-	-	-	Obarsia Vartopului, Nr. Cad. Partial 724, din planul cadastral 1:2880, editia 1874 - Cuptoare

Lungime Segmente

1) Valorile lungimilor segmentelor sunt obținute din proiecție în plan.

Punct început	X / Y	Punct sfârșit	X / Y	Lungime segment (** (m)
1	286.405,937 393.973,714	2	286.382,963 393.974,655	22.993
2	286.382,963 393.974,655	3	286.378,72 393.964,674	10.845
3	286.378,72 393.964,674	4	286.407,05 393.964,872	28.331
4	286.407,05 393.964,872	5	286.486,422 393.973,239	79.812
5	286.486,422 393.973,239	6	286.532,303 393.989,826	48.787

Punct început	X / Y	Punct sfârșit	X / Y	Lungime segment (** (m)
6	286.532,303 393.989,826	7	286.528,552 393.995,149	6.513
7	286.528,552 393.995,149	8	286.483,93 393.980,244	47.046
8	286.483,93 393.980,244	1	286.405,937 393.973,714	78.265

** Lungimile segmentelor sunt determinate în planul de proiecție Stereo 70 și sunt rotunjite la 1 milimetru.

*** Distanța dintre puncte este formată din segmente cumulate ce sunt mai mici decât valoarea 1 milimetru.

**DATE DESPRE IMOBILUL NR. 875**

Oficiul de Cadastru și Publicitate Imobiliară CARAS-SEVERIN
Biroul de Cadastru și Publicitate Imobiliară Caransebes

A. Partea I. Descrierea imobilului

TEREN Extravilan

Adresa: Jud. Caraș-Severin

Nr. Crt	Nr cadastral Nr. topografic	Suprafața* (mp)	Observații / Referințe
A1		7.267	Sector cadastral:55 Teren neimprijmit;

B. Partea II. Proprietari și acte

Inscrieri privitoare la dreptul de proprietate și alte drepturi reale		Referințe
466 / 08/05/2023		
Act Normativ nr. 7, din 13/03/1996 emis de Parlamentul Romaniei;		
B1	Intabulare, drept de PROPRIETATE, dobandit prin Lege, cota actuala 1/1 1) NEIDENTIFICAT NEIDENTIFICAT	A1
Act Normativ nr. 7, din 13/03/1996 emis de Parlamentul Romaniei (Adeverinta nr. 1956/10.05.2023, emisa de Primaria Comunei Cornea);		
B2	Se noteaza posesia factica in favoarea lui 1) MUTASCU NICOLAE-CRISTIAN 2) GURGU IONUT-MARIUS	A1

C. Partea III. SARCINI .

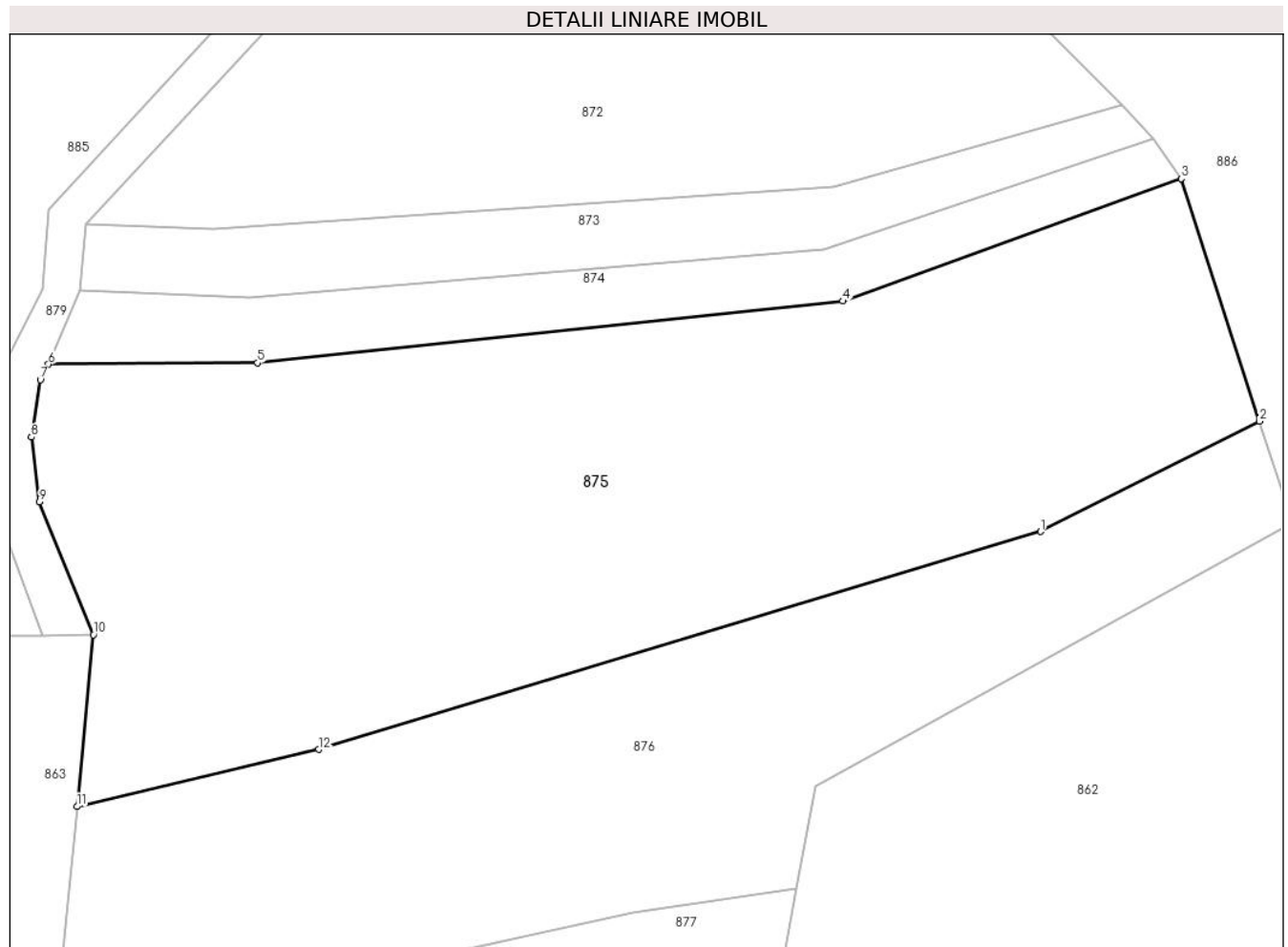
Inscrieri privind dezmembramintele dreptului de proprietate, drepturi reale de garanție și sarcini	Referințe
NU SUNT	

Anexa Nr. 1 La Partea I

Teren

Nr cadastral	Suprafața (mp)*	Observații / Referințe
	7.267	

* Suprafața este determinată în planul de proiecție Stereo 70.



Date referitoare la teren

Crt	Categorie folosință	Intravilan	Suprafața (mp)	Tarla	Parcelă	Nr. topo	Observații / Referințe
1	faneata	NU	7.267	-	-	-	Obarsia Vartopului, Nr. Cad. 723, din planul cadastral 1:2880, editia 1874 - Cuptoare

Lungime Segmente

1) Valorile lungimilor segmentelor sunt obținute din proiecție în plan.

Punct început	X / Y	Punct sfârșit	X / Y	Lungime segment (** (m)
1	286.513,25 393.942,01	2	286.542,893 393.956,961	33.199
2	286.542,893 393.956,961	3	286.532,303 393.989,826	34.528
3	286.532,303 393.989,826	4	286.486,422 393.973,239	48.787
4	286.486,422 393.973,239	5	286.407,05 393.964,872	79.812
5	286.407,05 393.964,872	6	286.378,72 393.964,674	28.331

Punct început	X / Y	Punct sfârșit	X / Y	Lungime segment (** (m)
6	286.378,72 393.964,674	7	286.377,622 393.962,571	2.373
7	286.377,622 393.962,571	8	286.376,421 393.954,798	7.866
8	286.376,421 393.954,798	9	286.377,51 393.946,027	8.838
9	286.377,51 393.946,027	10	286.384,823 393.928,045	19.412
10	286.384,823 393.928,045	11	286.382,589 393.904,765	23.387
11	286.382,589 393.904,765	12	286.415,356 393.912,501	33.668
12	286.415,356 393.912,501	1	286.513,25 393.942,01	102.246

** Lungimile segmentelor sunt determinate în planul de proiecție Stereo 70 și sunt rotunjite la 1 milimetru.

*** Distanța dintre puncte este formată din segmente cumulate ce sunt mai mici decât valoarea 1 milimetru.

**DATE DESPRE IMOBILUL NR. 876**

Oficiul de Cadastru și Publicitate Imobiliară CARAS-SEVERIN
Biroul de Cadastru și Publicitate Imobiliară Caransebes

A. Partea I. Descrierea imobilului

TEREN Extravilan

Adresa: Jud. Caraș-Severin

Nr. Crt	Nr cadastral Nr. topografic	Suprafața* (mp)	Observații / Referințe
A1		4.585	Sector cadastral:55 Teren neimpregmuit;

B. Partea II. Proprietari și acte

Inscrieri privitoare la dreptul de proprietate și alte drepturi reale		Referințe
465 / 08/05/2023		
Act Normativ nr. 7, din 13/03/1996 emis de Parlamentul Romaniei;		
B1	Intabulare, drept de PROPRIETATE, dobandit prin Lege, cota actuala 1/1 1) NEIDENTIFICAT NEIDENTIFICAT	A1
Act Normativ nr. 7, din 13/03/1996 emis de Parlamentul Romaniei (Adeverinta nr. 1957/10.05.2023, emisa de Primaria Comunei Cornea);		
B2	Se noteaza posesia factica in favoarea lui 1) OLARIU IOANA	A1

C. Partea III. SARCINI .

Inscrieri privind dezmembramintele dreptului de proprietate, drepturi reale de garanție și sarcini	Referințe
NU SUNT	

Anexa Nr. 1 La Partea I

Teren

Nr cadastral	Suprafața (mp)*	Observații / Referințe
	4.585	

* Suprafața este determinată în planul de proiecție Stereo 70.

DETALII LINIARE IMOBIL



Date referitoare la teren

Crt	Categorie folosință	Intravilan	Suprafața (mp)	Tarla	Parcelă	Nr. topo	Observații / Referințe
1	faneata	NU	4.585	-	-	-	Obarsia Vartopului, Nr. Cad. Partial 719, din planul cadastral 1:2880, editia 1874 - Cuptoare

Lungime Segmente

1) Valorile lungimilor segmentelor sunt obținute din proiecție în plan.

Punct început	X / Y	Punct sfârșit	X / Y	Lungime segment (** (m)
1	286.457,96 393.890,432	2	286.480,178 393.893,648	22.449
2	286.480,178 393.893,648	3	286.482,789 393.907,584	14.178
3	286.482,789 393.907,584	4	286.547,337 393.943,169	73.707
4	286.547,337 393.943,169	5	286.542,893 393.956,961	14.491
5	286.542,893 393.956,961	6	286.513,25 393.942,01	33.199

Punct început	X / Y	Punct sfârșit	X / Y	Lungime segment (** (m)
6	286.513,25 393.942,01	7	286.415,356 393.912,501	102.246
7	286.415,356 393.912,501	8	286.382,589 393.904,765	33.668
8	286.382,589 393.904,765	9	286.380,219 393.880,066	24.813
9	286.380,219 393.880,066	10	286.381,709 393.872,613	7.6
10	286.381,709 393.872,613	11	286.423,134 393.882,786	42.656
11	286.423,134 393.882,786	1	286.457,96 393.890,432	35.655

** Lungimile segmentelor sunt determinate în planul de proiecție Stereo 70 și sunt rotunjite la 1 milimetru.

*** Distanța dintre puncte este formată din segmente cumulate ce sunt mai mici decât valoarea 1 milimetru.

**DATE DESPRE IMOBILUL NR. 877**

Oficiul de Cadastru și Publicitate Imobiliară CARAS-SEVERIN
Biroul de Cadastru și Publicitate Imobiliară Caransebes

A. Partea I. Descrierea imobilului

TEREN Extravilan

Adresa: Jud. Caraș-Severin

Nr. Crt	Nr cadastral Nr. topografic	Suprafața* (mp)	Observații / Referințe
A1		6.477	Sector cadastral:55 Teren neimprijmit;

B. Partea II. Proprietari și acte

Inscrieri privitoare la dreptul de proprietate și alte drepturi reale		Referințe
463 / 08/05/2023		
Act Normativ nr. 7, din 13/03/1996 emis de Parlamentul Romaniei;		
B1	Intabulare, drept de PROPRIETATE, dobandit prin Lege, cota actuala 1/1 1) NEIDENTIFICAT NEIDENTIFICAT	A1
Act Normativ nr. 7, din 13/03/1996 emis de Parlamentul Romaniei (Adeverinta nr. 1958/10.05.2023, emisa de Primaria Comunei Cornea);		
B2	Se noteaza posesia factica in favoarea lui 1) MUTASCU NICOLAE-CRISTIAN 2) GURGU IONUT-MARIUS	A1

C. Partea III. SARCINI .

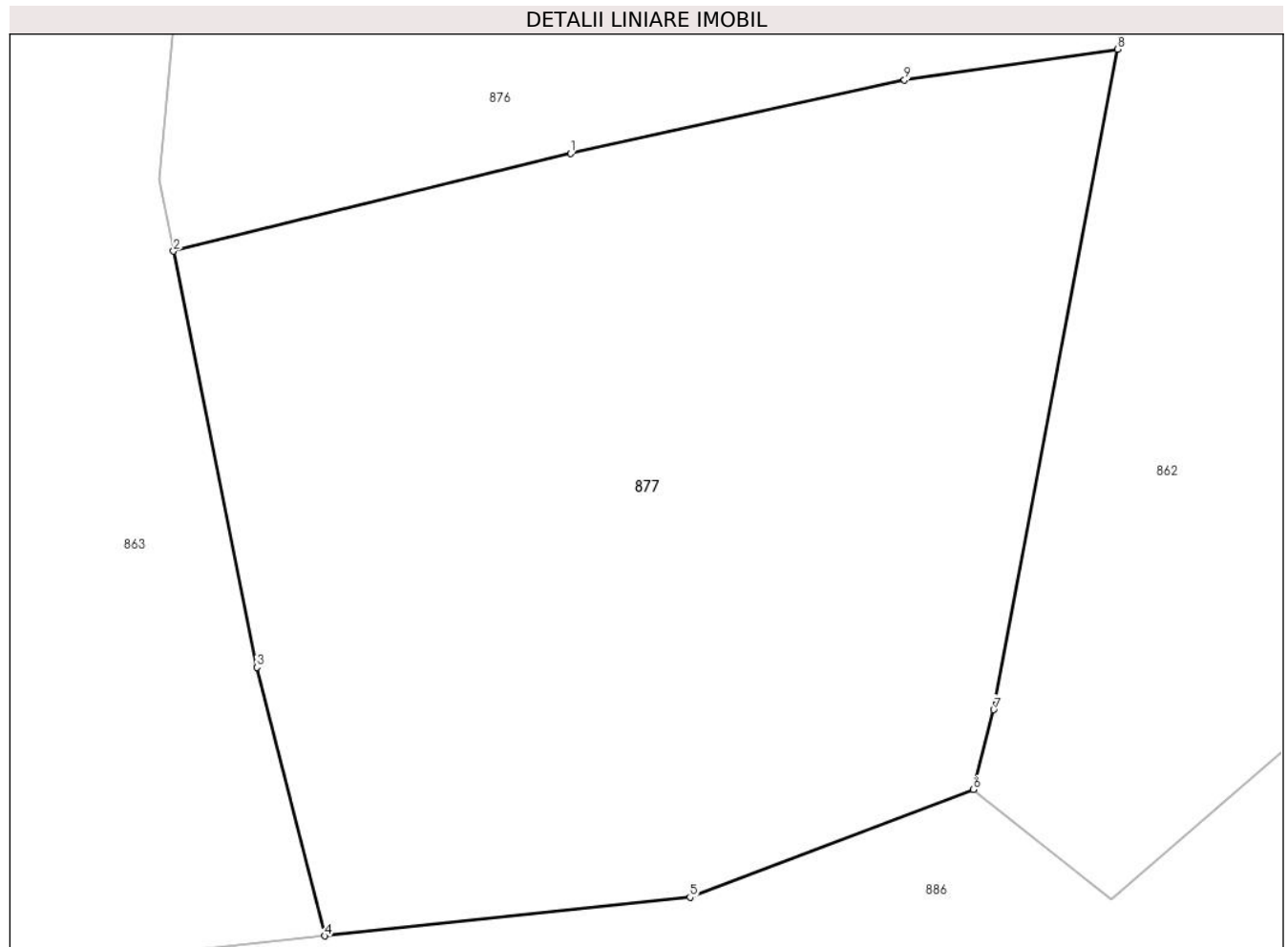
Inscrieri privind dezmembramintele dreptului de proprietate, drepturi reale de garanție și sarcini	Referințe
NU SUNT	

Anexa Nr. 1 La Partea I

Teren

Nr cadastral	Suprafața (mp)*	Observații / Referințe
	6.477	

* Suprafața este determinată în planul de proiecție Stereo 70.



Date referitoare la teren

Crt	Categorie folosință	Intravilan	Suprafața (mp)	Tarla	Parcelă	Nr. topo	Observații / Referințe
1	faneata	NU	6.477	-	-	-	Obarsia Vartopului, Nr. Cad. Partial 719, din planul cadastral 1:2880, editia 1874 - Cuptoare

Lungime Segmente

1) Valorile lungimilor segmentelor sunt obținute din proiecție în plan.

Punct început	X / Y	Punct sfârșit	X / Y	Lungime segment (** (m)
1	286.423,134 393.882,786	2	286.381,709 393.872,613	42.656
2	286.381,709 393.872,613	3	286.390,386 393.829,221	44.251
3	286.390,386 393.829,221	4	286.397,472 393.801,238	28.866
4	286.397,472 393.801,238	5	286.435,595 393.805,256	38.334
5	286.435,595 393.805,256	6	286.465,137 393.816,483	31.603

Punct început	X / Y	Punct sfârșit	X / Y	Lungime segment (** (m)
6	286.465,137 393.816,483	7	286.467,278 393.824,806	8.594
7	286.467,278 393.824,806	8	286.480,178 393.893,648	70.04
8	286.480,178 393.893,648	9	286.457,96 393.890,432	22.449
9	286.457,96 393.890,432	1	286.423,134 393.882,786	35.655

** Lungimile segmentelor sunt determinate în planul de proiecție Stereo 70 și sunt rotunjite la 1 milimetru.

*** Distanța dintre puncte este formată din segmente cumulate ce sunt mai mici decât valoarea 1 milimetru.

**DATE DESPRE IMOBILUL NR. 878**

Oficiul de Cadastru și Publicitate Imobiliară CARAS-SEVERIN
Biroul de Cadastru și Publicitate Imobiliară Caransebes

A. Partea I. Descrierea imobilului

TEREN Extravilan

Adresa: Jud. Caraș-Severin

Nr. Crt	Nr cadastral Nr. topografic	Suprafața* (mp)	Observații / Referințe
A1		2.049	Sector cadastral:55 Teren neimprijmit;

B. Partea II. Proprietari și acte

Inscrieri privitoare la dreptul de proprietate și alte drepturi reale		Referințe
464 / 08/05/2023		
Act Normativ nr. 7, din 13/03/1996 emis de Parlamentul Romaniei;		
B1	Intabulare, drept de PROPRIETATE, dobandit prin Lege, cota actuala 1/1 1) NEIDENTIFICAT NEIDENTIFICAT	A1
Act Normativ nr. 7, din 13/03/1996 emis de Parlamentul Romaniei (Adeverinta nr. 1959/10.05.2023, emisa de Primaria Comunei Cornea);		
B2	Se noteaza posesia factica in favoarea lui 1) MUTASCU NICOLAE-CRISTIAN 2) GURGU IONUT-MARIUS	A1

C. Partea III. SARCINI .

Inscrieri privind dezmembramintele dreptului de proprietate, drepturi reale de garanție și sarcini	Referințe
NU SUNT	

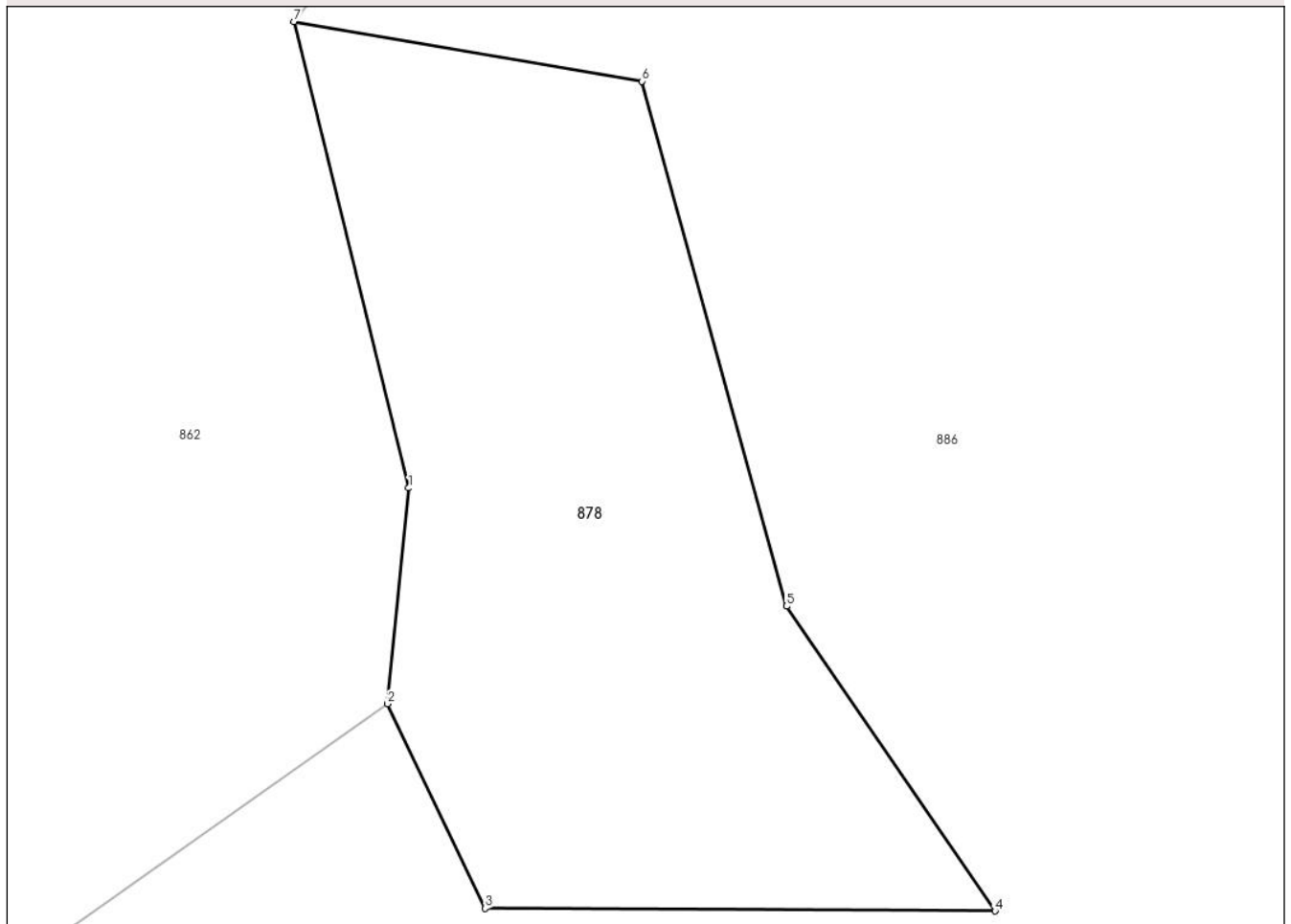
Anexa Nr. 1 La Partea I

Teren

Nr cadastral	Suprafaţa (mp)*	Observații / Referințe
	2.049	

* Suprafața este determinată în planul de proiecție Stereo 70.

DETALII LINIARE IMOBIL



Date referitoare la teren

Crt	Categorie folosință	Intra vilan	Suprafața (mp)	Tarla	Parcelă	Nr. topo	Observații / Referințe
1	faneata	NU	2.049	-	-	-	Obarsia Vartopului, Nr. Cad. Partial 721, din planul cadastral 1:2880, editia 1874 - Cuptoare

Lungime Segmente

1) Valorile lungimilor segmentelor sunt obținute din proiecție în plan.

Punct început	X / Y	Punct sfârșit	X / Y	Lungime segment (** (m)
1	286.604,324 393.854,534	2	286.602,659 393.837,619	16.997
2	286.602,659 393.837,619	3	286.610,296 393.821,597	17.749
3	286.610,296 393.821,597	4	286.650,309 393.821,387	40.014
4	286.650,309 393.821,387	5	286.633,955 393.845,268	28.944
5	286.633,955 393.845,268	6	286.622,614 393.886,403	42.67

Punct început	X / Y	Punct sfârșit	X / Y	Lungime segment (** (m)
6	286.622,614 393.886,403	7	286.595,32 393.891,081	27.692
7	286.595,32 393.891,081	1	286.604,324 393.854,534	37.64

** Lungimile segmentelor sunt determinate în planul de proiecție Stereo 70 și sunt rotunjite la 1 milimetru.

*** Distanța dintre puncte este formată din segmente cumulate ce sunt mai mici decât valoarea 1 milimetru.

**DATE DESPRE IMOBILUL NR. 879**

Oficiul de Cadastru și Publicitate Imobiliară CARAS-SEVERIN
Biroul de Cadastru și Publicitate Imobiliară Caransebes

A. Partea I. Descrierea imobilului

TEREN Extravilan

Adresa: Jud. Caraș-Severin

Nr. Crt	Nr cadastral Nr. topografic	Suprafața* (mp)	Observații / Referințe
A1		1.437	Sector cadastral:55 Teren neimprejmuit;

B. Partea II. Proprietari și acte

Inscrieri privitoare la dreptul de proprietate și alte drepturi reale		Referințe
470 / 08/05/2023		
Act Normativ nr. 7, din 13/03/1996 emis de Parlamentul Romaniei (Art.13, Al. 15);		
B1	Inscrierea provizorie, drept de PROPRIETATE, dobandit prin Lege, cota actuala 1/1 1) COMUNA CORNEA, CIF:3227734, Proprietar Neidentificat	A1

C. Partea III. SARCINI .

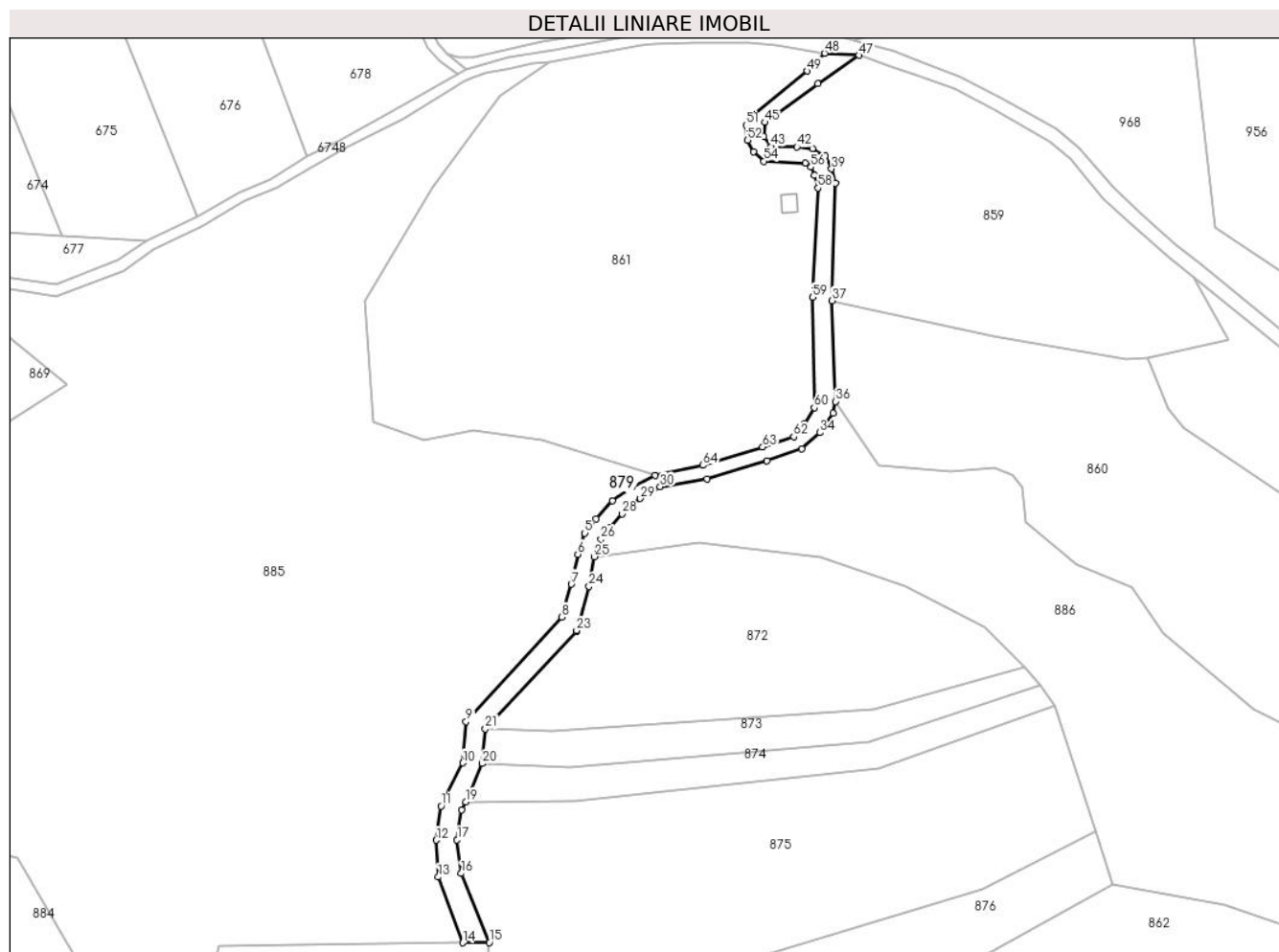
Inscrieri privind dezmembramintele dreptului de proprietate, drepturi reale de garanție și sarcini	Referințe
NU SUNT	

Anexa Nr. 1 La Partea I

Teren

Nr cadastral	Suprafața (mp)*	Observații / Referințe
	1.437	

* Suprafața este determinată în planul de proiecție Stereo 70.



Date referitoare la teren

Crt	Categorie folosință	Intravilan	Suprafața (mp)	Tarla	Parcelă	Nr. topo	Observații / Referințe
1	drum	NU	1.437	-	-	-	Obarsia Vartopului, Nr. Cad. Partial 727, din planul cadastral 1:2880, editia 1874 - Cuptoare

Lungime Segmente

1) Valorile lungimilor segmentelor sunt obținute din proiecție în plan.

Punct început	X / Y	Punct sfârșit	X / Y	Lungime segment
1	286.428,017 394.049,721	2	286.422,041 394.046,72	6.687
4	286.412,636 394.038,355	5	286.409,709 394.034,645	4.726
7	286.406,203 394.021,359	8	286.403,677 394.012,822	8.903
10	286.377,955 393.974,79	11	286.372,274 393.963,571	12.576
13	286.371,518 393.945,103	14	286.377,93 393.927,964	18.299
2	286.422,041 394.046,72	3	286.416,955 394.043,065	6.263
5	286.409,709 394.034,645	6	286.407,912 394.029,161	5.771
8	286.403,677 394.012,822	9	286.378,795 393.985,58	36.895
11	286.372,274 393.963,571	12	286.371,047 393.954,694	8.961
14	286.377,93 393.927,964	15	286.384,823 393.928,045	6.893
3	286.416,955 394.043,065	4	286.412,636 394.038,355	6.391
6	286.407,912 394.029,161	7	286.406,203 394.021,359	7.986
9	286.378,795 393.985,58	10	286.377,955 393.974,79	10.822
12	286.371,047 393.954,694	13	286.371,518 393.945,103	9.603
15	286.384,823 393.928,045	16	286.377,51 393.946,027	19.412

Punct început	X / Y	Punct sfârșit	X / Y	Lungime segment	Punct început	X / Y	Punct sfârșit	X / Y	Lungime segment	Punct început	X / Y	Punct sfârșit	X / Y	Lungime segment
16	286.377,51 393.946,027	17	286.376,421 393.954,798	8.838	17	286.376,421 393.954,798	18	286.377,622 393.962,571	7.866	18	286.377,622 393.962,571	19	286.378,72 393.964,674	2.373
19	286.378,72 393.964,674	20	286.382,963 393.974,655	10.845	20	286.382,963 393.974,655	21	286.383,778 393.983,639	9.021	21	286.383,778 393.983,639	22	286.407,568 394.009,204	34.922
22	286.407,568 394.009,204	23	286.407,586 394.009,268	0.067	23	286.407,586 394.009,268	24	286.410,843 394.020,747	11.932	24	286.410,843 394.020,747	25	286.412,251 394.028,525	7.904
25	286.412,251 394.028,525	26	286.413,918 394.033,092	4.862	26	286.413,918 394.033,092	27	286.416,056 394.036,031	3.634	27	286.416,056 394.036,031	28	286.419,457 394.039,718	5.016
28	286.419,457 394.039,718	29	286.424,228 394.043,673	6.197	29	286.424,228 394.043,673	30	286.429,377 394.046,759	6.002	30	286.429,377 394.046,759	31	286.441,578 394.048,802	12.372
31	286.441,578 394.048,802	32	286.457,195 394.053,545	16.321	32	286.457,195 394.053,545	33	286.466,25 394.056,636	9.568	33	286.466,25 394.056,636	34	286.471,031 394.060,826	6.358
34	286.471,031 394.060,826	35	286.474,376 394.065,916	6.091	35	286.474,376 394.065,916	36	286.475,018 394.068,965	3.116	36	286.475,018 394.068,965	37	286.474,168 394.095,23	26.279
37	286.474,168 394.095,23	38	286.475,096 394.125,88	30.664	38	286.475,096 394.125,88	39	286.474,053 394.129,53	3.796	39	286.474,053 394.129,53	40	286.472,354 394.132,885	3.761
40	286.472,354 394.132,885	41	286.469,111 394.134,823	3.778	41	286.469,111 394.134,823	42	286.465,023 394.135,248	4.11	42	286.465,023 394.135,248	43	286.458,257 394.135,326	6.767
43	286.458,257 394.135,326	44	286.456,385 394.137,891	3.176	44	286.456,385 394.137,891	45	286.456,64 394.141,665	3.783	45	286.456,64 394.141,665	46	286.470,486 394.151,704	17.102
46	286.470,486 394.151,704	47	286.481,183 394.159,106	13.008	47	286.481,183 394.159,106	48	286.472,234 394.159,657	8.966	48	286.472,234 394.159,657	49	286.467,718 394.155,025	6.469
49	286.467,718 394.155,025	50	286.453,998 394.143,78	17.74	50	286.453,998 394.143,78	51	286.451,749 394.140,92	3.639	51	286.451,749 394.140,92	52	286.452,159 394.137,005	3.936
52	286.452,159 394.137,005	53	286.453,646 394.133,961	3.389	53	286.453,646 394.133,961	54	286.456,408 394.131,546	3.669	54	286.456,408 394.131,546	55	286.467,151 394.131,06	10.754
55	286.467,151 394.131,06	56	286.468,706 394.130,016	1.872	56	286.468,706 394.130,016	57	286.469,614 394.127,851	2.348	57	286.469,614 394.127,851	58	286.470,498 394.124,561	3.407
58	286.470,498 394.124,561	59	286.469,12 394.096,069	28.525	59	286.469,12 394.096,069	60	286.469,541 394.067,313	28.76	60	286.469,541 394.067,313	61	286.467,142 394.063,205	4.757
61	286.467,142 394.063,205	62	286.464,185 394.059,783	4.523	62	286.464,185 394.059,783	63	286.456,055 394.057,078	8.568	63	286.456,055 394.057,078	64	286.440,502 394.052,308	16.268
64	286.440,502 394.052,308	1	286.428,017 394.049,721	12.75										

** Lungimile segmentelor sunt determinate în planul de proiecție Stereo 70 și sunt rotunjite la 1 milimetru.

*** Distanța dintre puncte este formată din segmente cumulate ce sunt mai mici decât valoarea 1 milimetru.

**DATE DESPRE IMOBILUL NR. 880**

Oficiul de Cadastru și Publicitate Imobiliară CARAS-SEVERIN
Biroul de Cadastru și Publicitate Imobiliară Caransebes

A. Partea I. Descrierea imobilului

TEREN Extravilan

Adresa: Jud. Caraș-Severin

Nr. Crt	Nr cadastral Nr. topografic	Suprafața* (mp)	Observații / Referințe
A1		3.959	Sector cadastral:55 Teren neimprijmit;

B. Partea II. Proprietari și acte

Inscrieri privitoare la dreptul de proprietate și alte drepturi reale		Referințe
460 / 08/05/2023		
Act Normativ nr. 7, din 13/03/1996 emis de Parlamentul Romaniei;		
B1	Intabulare, drept de PROPRIETATE, dobandit prin Lege, cota actuala 1/1 1) NEIDENTIFICAT NEIDENTIFICAT	A1
Act Normativ nr. 7, din 13/03/1996 emis de Parlamentul Romaniei (Adeverinta nr. 1968/10.05.2023, emisa de Primaria Comunei Cornea);		
B1	Se noteaza posesia factica in favoarea lui 1) STOLOJESCU LENUTA	A1

C. Partea III. SARCINI .

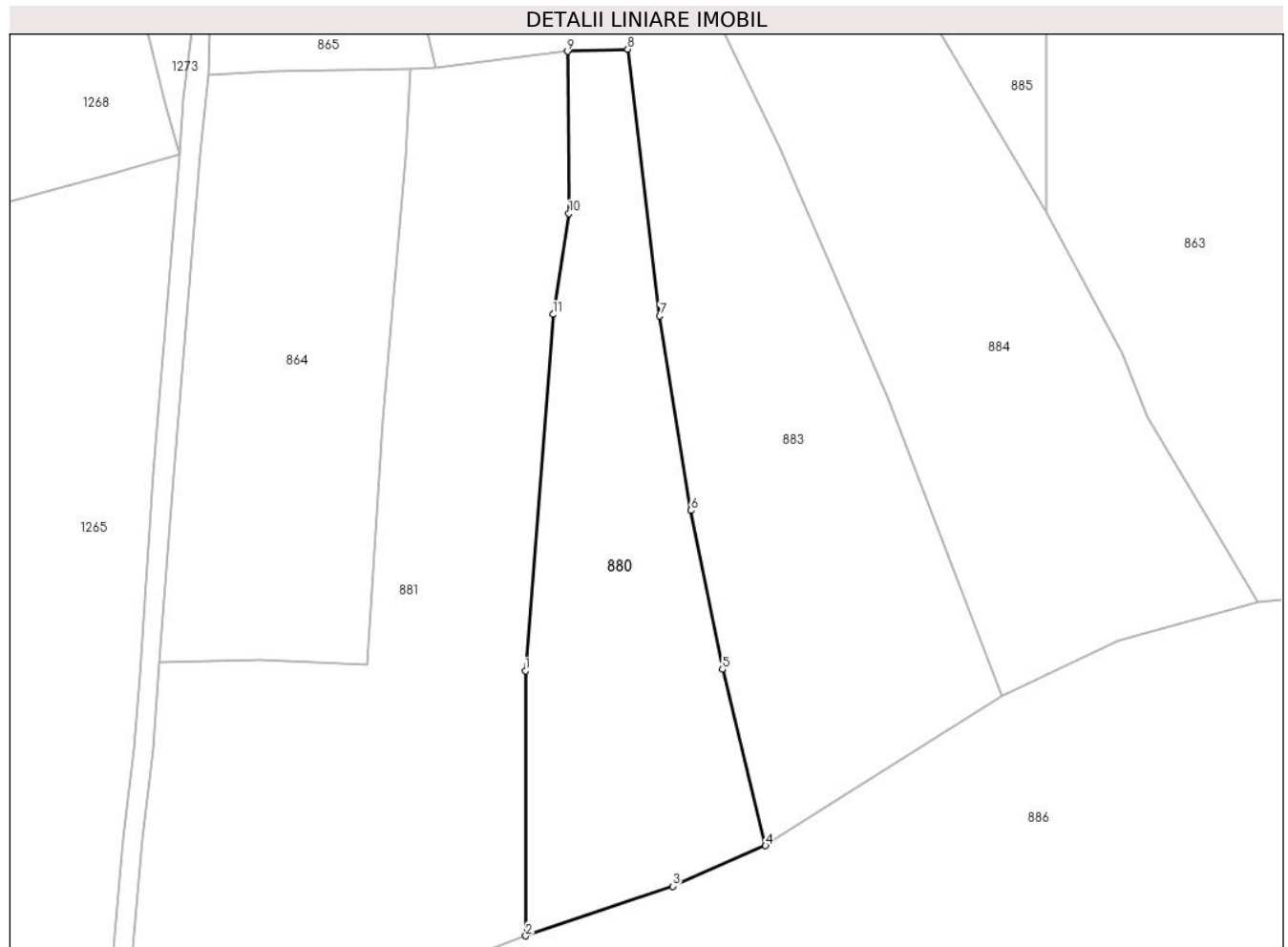
Inscrieri privind dezmembramintele dreptului de proprietate, drepturi reale de garanție și sarcini	Referințe
NU SUNT	

Anexa Nr. 1 La Partea I

Teren

Nr cadastral	Suprafața (mp)*	Observații / Referințe
	3.959	

* Suprafața este determinată în planul de proiecție Stereo 70.



Date referitoare la teren

Crt	Categorie folosință	Intravilan	Suprafața (mp)	Tarla	Parcelă	Nr. topo	Observații / Referințe
1	faneata	NU	3.959	-	-	-	Obarsia Vartopului, Nr. Cad. Partial 716/1, din planul cadastral 1:2880, editia 1874 - Cuptoare

Lungime Segmente

1) Valorile lungimilor segmentelor sunt obținute din proiecție în plan.

Punct început	X / Y	Punct sfârșit	X / Y	Lungime segment (** (m)
1	286.218,445 393.783,744	2	286.218,526 393.736,402	47.342
2	286.218,526 393.736,402	3	286.244,786 393.745,274	27.718
3	286.244,786 393.745,274	4	286.261,392 393.752,515	18.115
4	286.261,392 393.752,515	5	286.253,675 393.784,014	32.431
5	286.253,675 393.784,014	6	286.248,048 393.812,41	28.948

Punct început	X / Y	Punct sfârșit	X / Y	Lungime segment (** (m)
6	286.248,048 393.812,41	7	286.242,467 393.847,151	35.187
7	286.242,467 393.847,151	8	286.236,77 393.894,801	47.989
8	286.236,77 393.894,801	9	286.225,953 393.894,432	10.824
9	286.225,953 393.894,432	10	286.226,249 393.865,474	28.96
10	286.226,249 393.865,474	11	286.223,39 393.847,432	18.267
11	286.223,39 393.847,432	1	286.218,445 393.783,744	63.88

** Lungimile segmentelor sunt determinate în planul de proiecție Stereo 70 și sunt rotunjite la 1 milimetru.

*** Distanța dintre puncte este formată din segmente cumulate ce sunt mai mici decât valoarea 1 milimetru.

**DATE DESPRE IMOBILUL NR. 881**

Oficiul de Cadastru și Publicitate Imobiliară CARAS-SEVERIN
Biroul de Cadastru și Publicitate Imobiliară Caransebes

A. Partea I. Descrierea imobilului

TEREN Extravilan

Adresa: Jud. Caraș-Severin

Nr. Crt	Nr cadastral Nr. topografic	Suprafața* (mp)	Observații / Referințe
A1		8.770	Sector cadastral:55 Teren neimprijmit;

B. Partea II. Proprietari și acte

Inscrieri privitoare la dreptul de proprietate și alte drepturi reale		Referințe
454 / 08/05/2023		
Act Normativ nr. 7, din 13/03/1996 emis de Parlamentul Romaniei;		
B1	Intabulare, drept de PROPRIETATE, dobandit prin Lege, cota actuala 1/1 1) NEIDENTIFICAT NEIDENTIFICAT	A1
Act Normativ nr. 7, din 13/03/1996 emis de Parlamentul Romaniei (Adeverinta nr. 1969/10.05.2023, emisa de Primaria Comunei Cornea);		
B2	Se noteaza posesia factica in favoarea lui 1) OLARIU IOANA	A1

C. Partea III. SARCINI .

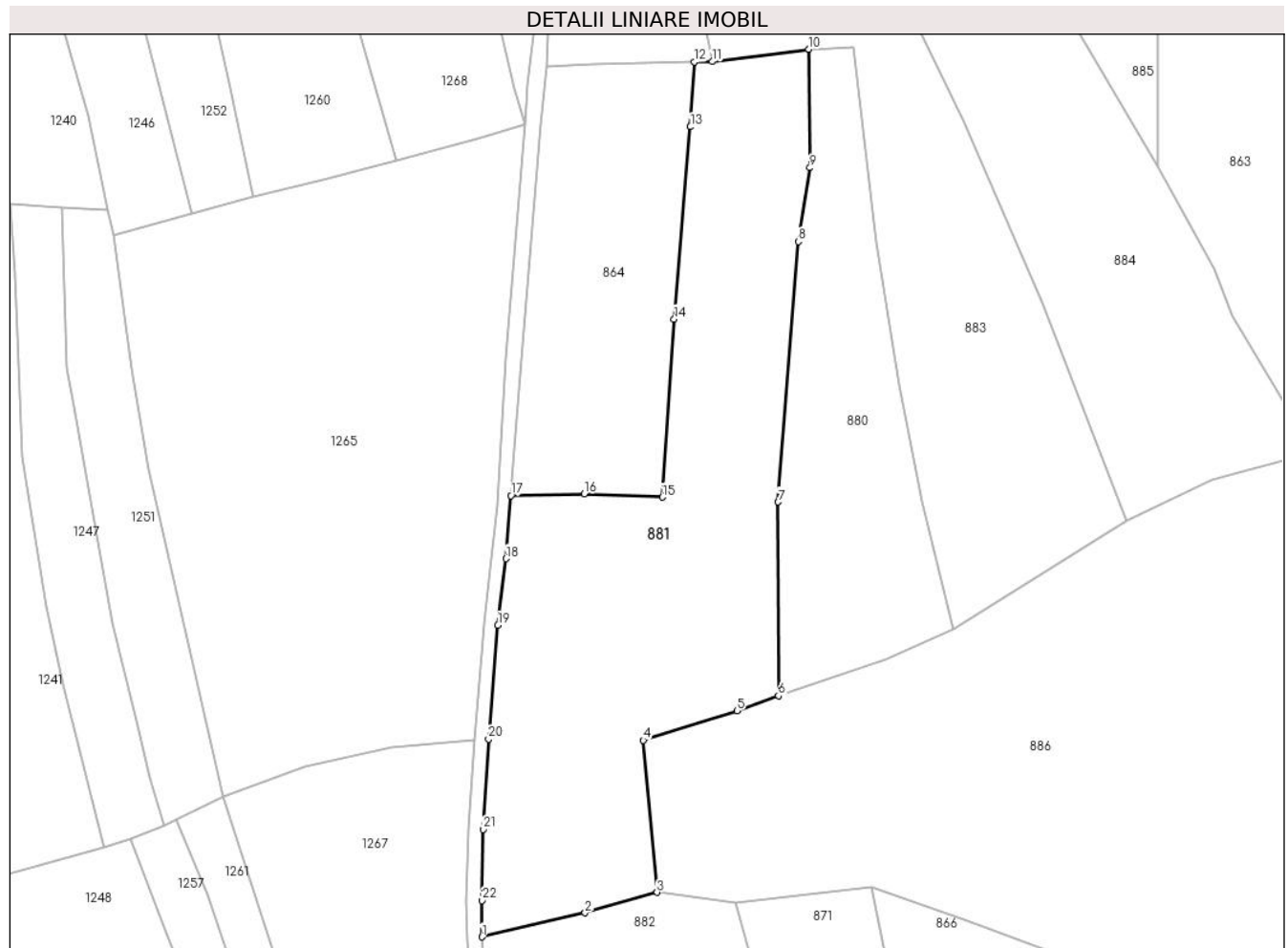
Inscrieri privind dezmembramintele dreptului de proprietate, drepturi reale de garanție și sarcini	Referințe
NU SUNT	

Anexa Nr. 1 La Partea I

Teren

Nr cadastral	Suprafața (mp)*	Observații / Referințe
	8.770	

* Suprafața este determinată în planul de proiecție Stereo 70.



Date referitoare la teren

Crt	Categorie folosință	Intravilan	Suprafața (mp)	Tarla	Parcelă	Nr. topo	Observații / Referințe
1	faneata	NU	8.770	-	-	-	Obarsia Vartopului, Nr. Cad. Partial 716/1, din planul cadastral 1:2880, editia 1874 - Cuptoare

Lungime Segmente

1) Valorile lungimilor segmentelor sunt obținute din proiecție în plan.

Punct început	X / Y	Punct sfârșit	X / Y	Lungime segment (** (m)
1	286.145,954 393.677,431	2	286.171,219 393.683,282	25.934
3	286.188,826 393.688,292	4	286.185,459 393.725,508	37.368
5	286.208,353 393.732,67	6	286.218,526 393.736,402	10.836
7	286.218,445 393.783,744	8	286.223,39 393.847,432	63.88
9	286.226,249 393.865,474	10	286.225,953 393.894,432	28.96

Punct început	X / Y	Punct sfârșit	X / Y	Lungime segment (** (m)
2	286.171,219 393.683,282	3	286.188,826 393.688,292	18.305
4	286.185,459 393.725,508	5	286.208,353 393.732,67	23.988
6	286.218,526 393.736,402	7	286.218,445 393.783,744	47.342
8	286.223,39 393.847,432	9	286.226,249 393.865,474	18.267
10	286.225,953 393.894,432	11	286.202,344 393.891,424	23.8

Punct început	X / Y	Punct sfârșit	X / Y	Lungime segment (** (m))
11	286.202,344 393.891,424	12	286.197,906 393.891,351	4.439
13	286.196,965 393.875,484	14	286.193,018 393.828,491	47.158
15	286.190,086 393.784,927	16	286.171,024 393.785,722	19.078
17	286.153,078 393.785,318	18	286.151,826 393.769,886	15.483
19	286.149,865 393.753,631	20	286.147,587 393.725,771	27.953
21	286.146,211 393.703,693	22	286.145,983 393.686,311	17.384

Punct început	X / Y	Punct sfârșit	X / Y	Lungime segment (** (m))
12	286.197,906 393.891,351	13	286.196,965 393.875,484	15.895
14	286.193,018 393.828,491	15	286.190,086 393.784,927	43.663
16	286.171,024 393.785,722	17	286.153,078 393.785,318	17.951
18	286.151,826 393.769,886	19	286.149,865 393.753,631	16.372
20	286.147,587 393.725,771	21	286.146,211 393.703,693	22.121
22	286.145,983 393.686,311	1	286.145,954 393.677,431	8.88

** Lungimile segmentelor sunt determinate în planul de proiecție Stereo 70 și sunt rotunjite la 1 milimetru.

*** Distanța dintre puncte este formată din segmente cumulate ce sunt mai mici decât valoarea 1 milimetru.

**DATE DESPRE IMOBILUL NR. 882**

Oficiul de Cadastru și Publicitate Imobiliară CARAS-SEVERIN
Biroul de Cadastru și Publicitate Imobiliară Caransebes

A. Partea I. Descrierea imobilului

TEREN Extravilan

Adresa: Jud. Caraș-Severin

Nr. Crt	Nr cadastral Nr. topografic	Suprafața* (mp)	Observații / Referințe
A1		7.387	Sector cadastral:55 Teren neimprijmuit;

B. Partea II. Proprietari și acte

Inscrieri privitoare la dreptul de proprietate și alte drepturi reale		Referințe
455 / 08/05/2023		
Act Normativ nr. 7, din 13/03/1996 emis de Parlamentul Romaniei;		
B1	Intabulare, drept de PROPRIETATE, dobandit prin Lege, cota actuala 1/1 1) NEIDENTIFICAT NEIDENTIFICAT	A1
Act Normativ nr. 7, din 13/03/1996 emis de Parlamentul Romaniei (Adeverinta nr. 1970/10.05.2023, emisa de Primaria Comunei Cornea);		
B2	Se noteaza posesia factica in favoarea lui 1) CRISTESCU MIRCEA-MARIAN	A1

C. Partea III. SARCINI .

Inscrieri privind dezmembramintele dreptului de proprietate, drepturi reale de garanție și sarcini	Referințe
NU SUNT	

Anexa Nr. 1 La Partea I

Teren

Nr cadastral	Suprafața (mp)*	Observații / Referințe
	7.387	

* Suprafața este determinată în planul de proiecție Stereo 70.



Date referitoare la teren

Crt	Categorie folosință	Intravilan	Suprafața (mp)	Tarla	Parcelă	Nr. topo	Observații / Referințe
1	faneata	NU	7.387	-	-	-	Obarsia Vartopului, Nr. Cad. Partial 716/1, din planul cadastral 1:2880, editia 1874 - Cuptoare

Lungime Segmente

1) Valorile lungimilor segmentelor sunt obținute din proiecție în plan.

Punct început	X / Y	Punct sfârșit	X / Y	Lungime segment (** (m)
1	286.213,026 393.667,537	2	286.208,183 393.685,636	18.736
3	286.188,826 393.688,292	4	286.171,219 393.683,282	18.305
5	286.145,954 393.677,431	6	286.146,418 393.670,149	7.297
7	286.147,47 393.662,735	8	286.147,926 393.658,865	3.897
9	286.148,313 393.656,705	10	286.152,373 393.647,233	10.305

Punct început	X / Y	Punct sfârșit	X / Y	Lungime segment (** (m)
2	286.208,183 393.685,636	3	286.188,826 393.688,292	19.539
4	286.171,219 393.683,282	5	286.145,954 393.677,431	25.934
6	286.146,418 393.670,149	7	286.147,47 393.662,735	7.488
8	286.147,926 393.658,865	9	286.148,313 393.656,705	2.194
10	286.152,373 393.647,233	11	286.159,08 393.628,235	20.147

Punct început	X / Y	Punct sfârșit	X / Y	Lungime segment (** (m)
11	286.159,08 393.628,235	12	286.162,733 393.617,038	11.778
13	286.166,301 393.602,902	14	286.169,38 393.587,835	15.379
15	286.170,985 393.575,088	16	286.173,119 393.560,943	14.305
17	286.173,715 393.556,149	18	286.174,158 393.551,048	5.121
19	286.175,422 393.545,085	20	286.195,889 393.559,675	25.135
21	286.217,389 393.576,739	22	286.227,49 393.586,575	14.099
23	286.221,322 393.630,859	1	286.213,026 393.667,537	37.605

Punct început	X / Y	Punct sfârșit	X / Y	Lungime segment (** (m)
12	286.162,733 393.617,038	13	286.166,301 393.602,902	14.579
14	286.169,38 393.587,835	15	286.170,985 393.575,088	12.847
16	286.173,119 393.560,943	17	286.173,715 393.556,149	4.831
18	286.174,158 393.551,048	19	286.175,422 393.545,085	6.095
20	286.195,889 393.559,675	21	286.217,389 393.576,739	27.448
22	286.227,49 393.586,575	23	286.221,322 393.630,859	44.712

** Lungimile segmentelor sunt determinate în planul de proiecție Stereo 70 și sunt rotunjite la 1 milimetru.

*** Distanța dintre puncte este formată din segmente cumulate ce sunt mai mici decât valoarea 1 milimetru.

**DATE DESPRE IMOBILUL NR. 883**

Oficiul de Cadastru și Publicitate Imobiliară CARAS-SEVERIN
Biroul de Cadastru și Publicitate Imobiliară Caransebes

A. Partea I. Descrierea imobilului

TEREN Extravilan

Adresa: Jud. Caraș-Severin

Nr. Crt	Nr cadastral Nr. topografic	Suprafața* (mp)	Observații / Referințe
A1		7.917	Sector cadastral:55 Teren neimpregmuit;

B. Partea II. Proprietari și acte

Inscrieri privitoare la dreptul de proprietate și alte drepturi reale		Referințe
461 / 08/05/2023		
Act Normativ nr. 7, din 13/03/1996 emis de Parlamentul Romaniei;		
B1	Intabulare, drept de PROPRIETATE, dobandit prin Lege, cota actuala 1/1 1) NEIDENTIFICAT NEIDENTIFICAT	A1
Act Normativ nr. 7, din 13/03/1996 emis de Parlamentul Romaniei (Adeverinta nr. 1967/10.05.2023, emisa de Primaria Comunei Cornea);		
B2	Se noteaza posesia factica in favoarea lui 1) MUTASCU NICOLAE-CRISTIAN 2) GURGU IONUT-MARIUS	A1

C. Partea III. SARCINI .

Inscrieri privind dezmembramintele dreptului de proprietate, drepturi reale de garanție și sarcini	Referințe
NU SUNT	

Anexa Nr. 1 La Partea I

Teren

Nr cadastral	Suprafața (mp)*	Observații / Referințe
	7.917	

* Suprafața este determinată în planul de proiecție Stereo 70.



Date referitoare la teren

Crt	Categorie folosință	Intravilan	Suprafața (mp)	Tarla	Parcelă	Nr. topo	Observații / Referințe
1	faneata	NU	7.917	-	-	-	Obarsia Vartopului, Nr. Cad. Partial 716/1, din planul cadastral 1:2880, editia 1874 - Cuptoare

Lungime Segmente

1) Valorile lungimilor segmentelor sunt obținute din proiecție în plan.

Punct început	X / Y	Punct sfârșit	X / Y	Lungime segment (** (m)
1	286.225,953 393.894,432	2	286.236,77 393.894,801	10.824
2	286.236,77 393.894,801	3	286.242,467 393.847,151	47.989
3	286.242,467 393.847,151	4	286.248,048 393.812,41	35.187
4	286.248,048 393.812,41	5	286.253,675 393.784,014	28.948
5	286.253,675 393.784,014	6	286.261,392 393.752,515	32.431

Punct început	X / Y	Punct sfârşit	X / Y	Lungime segment (** (m)
6	286.261,392 393.752,515	7	286.303,696 393.779,236	50.037
7	286.303,696 393.779,236	8	286.283,17 393.832,484	57.067
8	286.283,17 393.832,484	9	286.263,796 393.877,284	48.809
9	286.263,796 393.877,284	10	286.253,527 393.898,506	23.576
10	286.253,527 393.898,506	11	286.240,93 393.931,264	35.096
11	286.240,93 393.931,264	12	286.221,53 393.959,682	34.408
12	286.221,53 393.959,682	13	286.198,181 393.961,8	23.446
13	286.198,181 393.961,8	14	286.185,891 393.959,295	12.542
14	286.185,891 393.959,295	15	286.199,484 393.904,851	56.115
15	286.199,484 393.904,851	16	286.202,344 393.891,424	13.728
16	286.202,344 393.891,424	1	286.225,953 393.894,432	23.8

** Lungimile segmentelor sunt determinate în planul de proiecţie Stereo 70 şi sunt rotunjite la 1 milimetru.

*** Distanţa dintre puncte este formată din segmente cumulate ce sunt mai mici decât valoarea 1 milimetru.

**DATE DESPRE IMOBILUL NR. 884**

Oficiul de Cadastru și Publicitate Imobiliară CARAS-SEVERIN
Biroul de Cadastru și Publicitate Imobiliară Caransebes

A. Partea I. Descrierea imobilului

TEREN Extravilan

Adresa: Jud. Caraș-Severin

Nr. Crt	Nr cadastral Nr. topografic	Suprafața* (mp)	Observații / Referințe
A1		6.889	Sector cadastral:55 Teren neimprijmit;

B. Partea II. Proprietari și acte

Inscrieri privitoare la dreptul de proprietate și alte drepturi reale		Referințe
462 / 08/05/2023		
Act Normativ nr. 7, din 13/03/1996 emis de Parlamentul Romaniei;		
B1	Intabulare, drept de PROPRIETATE, dobandit prin Lege, cota actuala 1/1 1) NEIDENTIFICAT NEIDENTIFICAT	A1
Act Normativ nr. 7, din 13/03/1996 emis de Parlamentul Romaniei (Adeverinta nr. 1966/10.05.2023, emisa de Primaria Comunei Cornea);		
B2	Se noteaza posesia factica in favoarea lui 1) OLARIU IOANA	A1

C. Partea III. SARCINI .

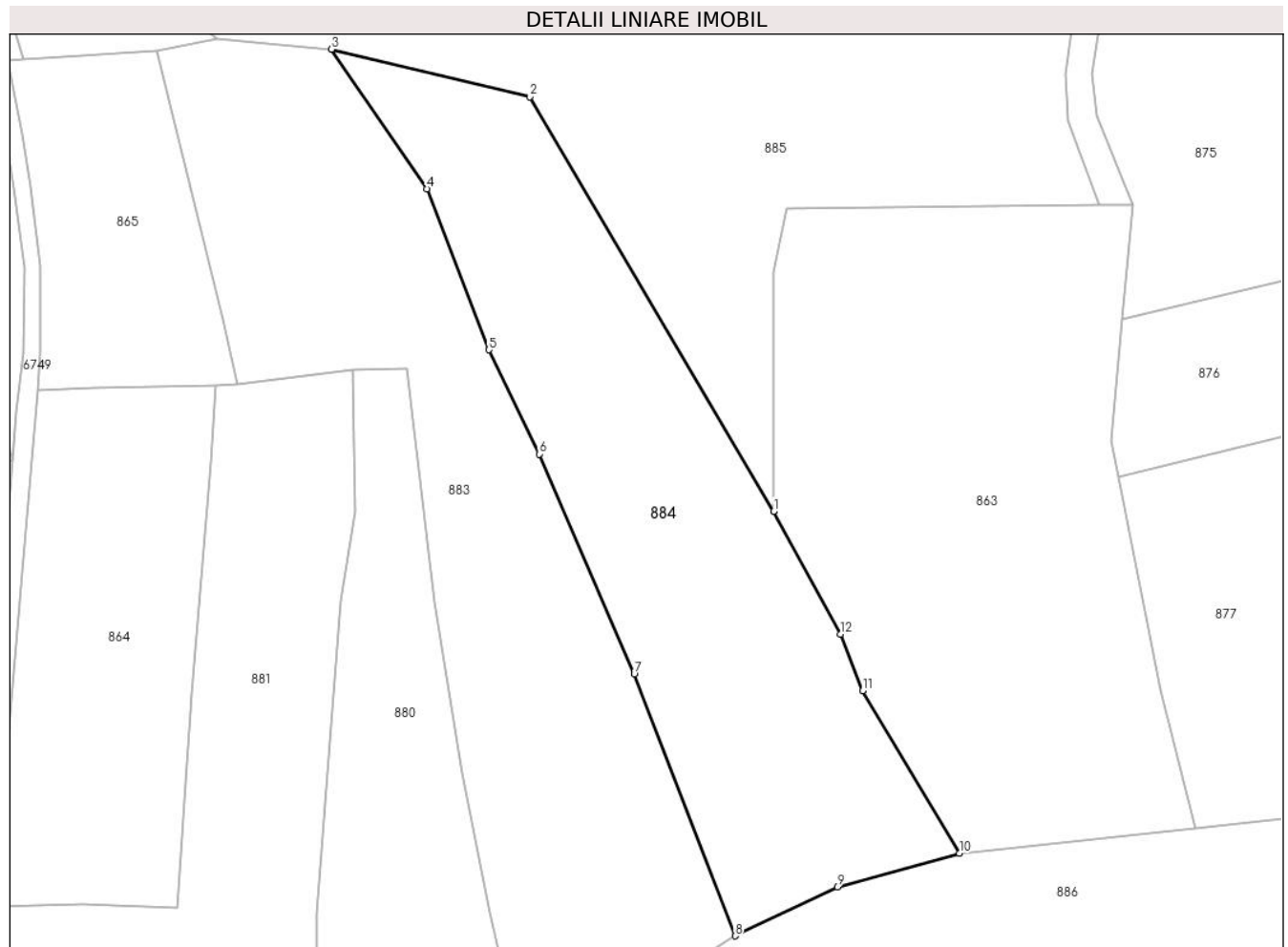
Inscrieri privind dezmembramintele dreptului de proprietate, drepturi reale de garanție și sarcini	Referințe
NU SUNT	

Anexa Nr. 1 La Partea I

Teren

Nr cadastral	Suprafața (mp)*	Observații / Referințe
	6.889	

* Suprafața este determinată în planul de proiecție Stereo 70.



Date referitoare la teren

Crt	Categorie folosință	Intravilan	Suprafața (mp)	Tarla	Parcelă	Nr. topo	Observații / Referințe
1	faneata	NU	6.889	-	-	-	Obarsia Vartopului, Nr. Cad. Partial 716/1, din planul cadastral 1:2880, editia 1874 - Cuptoare

Lungime Segmente

1) Valorile lungimilor segmentelor sunt obținute din proiecție în plan.

Punct început	X / Y	Punct sfârșit	X / Y	Lungime segment (** (m)
1	286.311,531 393.865,654	2	286.261,927 393.949,965	97.821
2	286.261,927 393.949,965	3	286.221,53 393.959,682	41.548
3	286.221,53 393.959,682	4	286.240,93 393.931,264	34.408
4	286.240,93 393.931,264	5	286.253,527 393.898,506	35.096
5	286.253,527 393.898,506	6	286.263,796 393.877,284	23.576

Punct început	X / Y	Punct sfârșit	X / Y	Lungime segment (** (m)
6	286.263,796 393.877,284	7	286.283,17 393.832,484	48.809
7	286.283,17 393.832,484	8	286.303,696 393.779,236	57.067
8	286.303,696 393.779,236	9	286.324,52 393.789,195	23.083
9	286.324,52 393.789,195	10	286.349,375 393.796,019	25.775
10	286.349,375 393.796,019	11	286.329,716 393.829,139	38.515
11	286.329,716 393.829,139	12	286.325,154 393.840,597	12.333
12	286.325,154 393.840,597	1	286.311,531 393.865,654	28.521

** Lungimile segmentelor sunt determinate în planul de proiecție Stereo 70 și sunt rotunjite la 1 milimetru.

*** Distanța dintre puncte este formată din segmente cumulate ce sunt mai mici decât valoarea 1 milimetru.

**DATE DESPRE IMOBILUL NR. 885**

Oficiul de Cadastru și Publicitate Imobiliară CARAS-SEVERIN
Biroul de Cadastru și Publicitate Imobiliară Caransebes

A. Partea I. Descrierea imobilului

TEREN Extravilan

Adresa: Jud. Caraș-Severin

Nr. Crt	Nr cadastral Nr. topografic	Suprafața* (mp)	Observații / Referințe
A1		30.850	Sector cadastral:55 Teren neimprijmuit;

B. Partea II. Proprietari și acte

Inscrieri privitoare la dreptul de proprietate și alte drepturi reale		Referințe
449 / 08/05/2023		
Act Normativ nr. 7, din 13/03/1996 emis de Parlamentul Romaniei (Art.13, Al.15);		
B1	Inscrierea provizorie, drept de PROPRIETATE, dobandit prin Lege, cota actuala 1/1 1) COMUNA CORNEA , CIF:3227734, Proprietar Neidentificat	A1

C. Partea III. SARCINI .

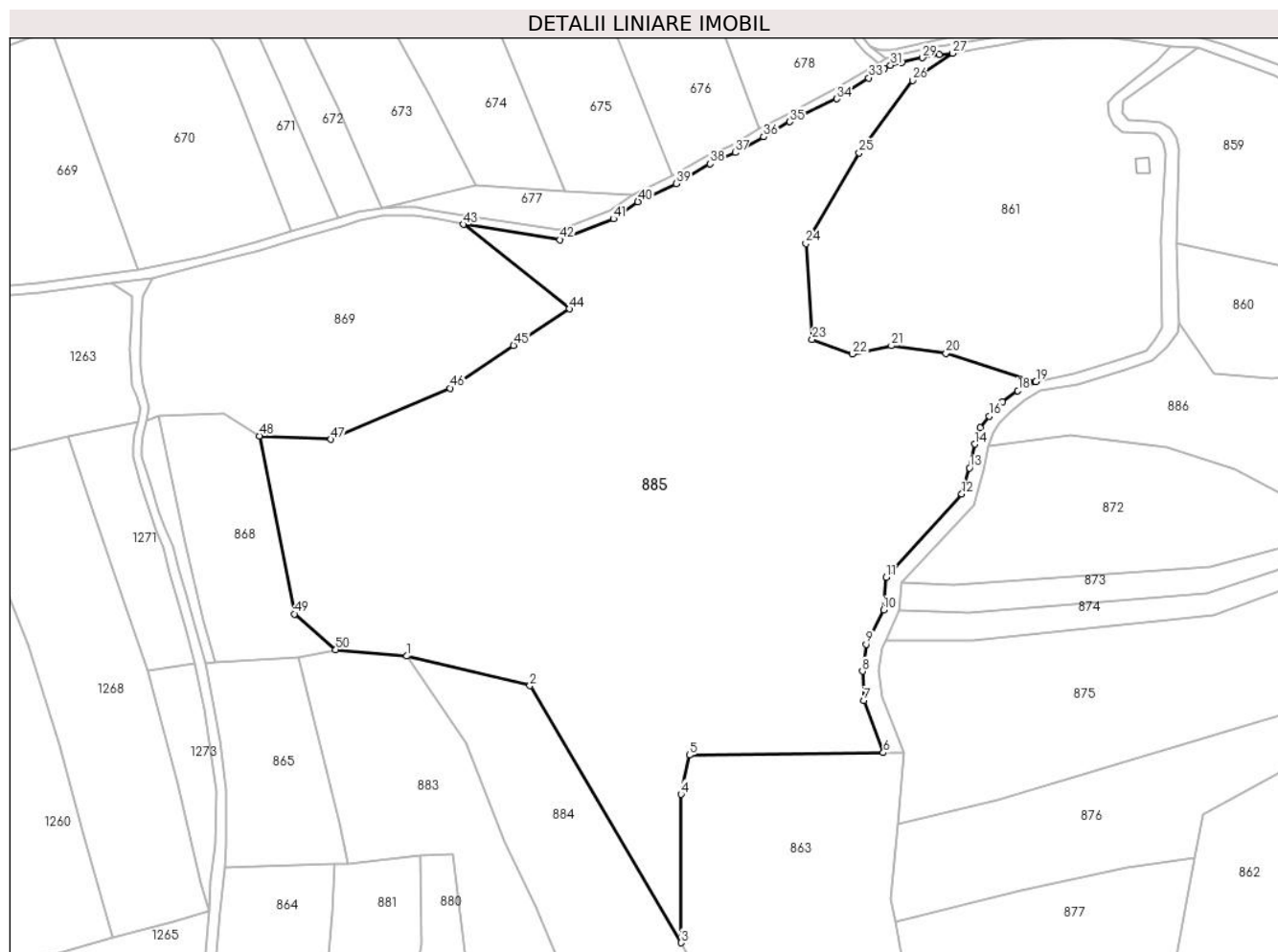
Inscrieri privind dezmembramintele dreptului de proprietate, drepturi reale de garanție și sarcini	Referințe
NU SUNT	

Anexa Nr. 1 La Partea I

Teren

Nr cadastral	Suprafața (mp)*	Observații / Referințe
	30.850	

* Suprafața este determinată în planul de proiecție Stereo 70.



Date referitoare la teren

Crt	Categorie folosință	Intravilan	Suprafața (mp)	Tarla	Parcelă	Nr. topo	Observații / Referințe
1	padure	NU	30.850	-	-	-	Obarsia Vartopului, Nr. Cad. Partial 713; Partial 727, din planul cadastral 1:2880, editia 1874 - Cuptoare

Lungime Segmente

1) Valorile lungimilor segmentelor sunt obținute din proiecție în plan.

Punct început	X / Y	Punct sfârșit	X / Y	Lungime segment	Punct început	X / Y	Punct sfârșit	X / Y	Lungime segment	Punct început	X / Y	Punct sfârșit	X / Y	Lungime segment
1	286.221,53 393.959,682	2	286.261,927 393.949,965	41.548	2	286.261,927 393.949,965	3	286.311,531 393.865,654	97.821	3	286.311,531 393.865,654	4	286.311,531 393.914,362	48.708
4	286.311,531 393.914,362	5	286.314,236 393.927,217	13.137	5	286.314,236 393.927,217	6	286.377,93 393.927,964	63.698	6	286.377,93 393.927,964	7	286.371,518 393.945,103	18.299
7	286.371,518 393.945,103	8	286.371,047 393.954,694	9.603	8	286.371,047 393.954,694	9	286.372,274 393.963,571	8.961	9	286.372,274 393.963,571	10	286.377,955 393.974,79	12.576
10	286.377,955 393.974,79	11	286.378,795 393.985,58	10.822	11	286.378,795 393.985,58	12	286.403,677 394.012,822	36.895	12	286.403,677 394.012,822	13	286.406,203 394.021,359	8.903
13	286.406,203 394.021,359	14	286.407,912 394.029,161	7.986	14	286.407,912 394.029,161	15	286.409,709 394.034,645	5.771	15	286.409,709 394.034,645	16	286.412,636 394.038,355	4.726

Punct început	X / Y	Punct sfârșit	X / Y	Lungime segment	Punct început	X / Y	Punct sfârșit	X / Y	Lungime segment	Punct început	X / Y	Punct sfârșit	X / Y	Lungime segment
16	286.412,636 394.038,355	17	286.416,955 394.043,065	6.391	17	286.416,955 394.043,065	18	286.422,041 394.046,72	6.263	18	286.422,041 394.046,72	19	286.428,017 394.049,721	6.687
19	286.428,017 394.049,721	20	286.398,497 394.058,972	30.935	20	286.398,497 394.058,972	21	286.380,574 394.061,462	18.095	21	286.380,574 394.061,462	22	286.367,749 394.058,762	13.106
22	286.367,749 394.058,762	23	286.354,579 394.063,505	13.998	23	286.354,579 394.063,505	24	286.352,505 394.094,946	31.509	24	286.352,505 394.094,946	25	286.370,018 394.124,702	34.528
25	286.370,018 394.124,702	26	286.387,537 394.148,431	29.495	26	286.387,537 394.148,431	27	286.400,642 394.157,384	15.871	27	286.400,642 394.157,384	28	286.396,169 394.156,936	4.495
28	286.396,169 394.156,936	29	286.390,76 394.155,892	5.509	29	286.390,76 394.155,892	30	286.383,963 394.154,363	6.967	30	286.383,963 394.154,363	31	286.380,291 394.153,414	3.793
31	286.380,291 394.153,414	32	286.378,148 394.152,411	2.366	32	286.378,148 394.152,411	33	286.373,155 394.149,292	5.886	33	286.373,155 394.149,292	34	286.362,584 394.142,459	12.587
34	286.362,584 394.142,459	35	286.347,263 394.134,934	17.069	35	286.347,263 394.134,934	36	286.338,621 394.129,996	9.953	36	286.338,621 394.129,996	37	286.329,325 394.124,789	10.655
37	286.329,325 394.124,789	38	286.321,096 394.121,156	8.995	38	286.321,096 394.121,156	39	286.309,911 394.114,656	12.937	39	286.309,911 394.114,656	40	286.297,366 394.108,689	13.892
40	286.297,366 394.108,689	41	286.289,367 394.103,065	9.778	41	286.289,367 394.103,065	42	286.271,806 394.096,185	18.861	42	286.271,806 394.096,185	43	286.240,029 394.101,254	32.179
43	286.240,029 394.101,254	44	286.274,865 394.073,496	44.542	44	286.274,865 394.073,496	45	286.256,529 394.061,585	21.865	45	286.256,529 394.061,585	46	286.235,796 394.047,542	25.042
46	286.235,796 394.047,542	47	286.196,639 394.030,769	42.598	47	286.196,639 394.030,769	48	286.173,096 394.031,85	23.568	48	286.173,096 394.031,85	49	286.184,574 393.973,482	59.486
49	286.184,574 393.973,482	50	286.198,181 393.961,8	17.933	50	286.198,181 393.961,8	1	286.221,53 393.959,682	23.446					

** Lungimile segmentelor sunt determinate în planul de proiecție Stereo 70 și sunt rotunjite la 1 milimetru.

*** Distanța dintre puncte este formată din segmente cumulate ce sunt mai mici decât valoarea 1 milimetru.

**DATE DESPRE IMOBILUL NR. 886**

Oficiul de Cadastru și Publicitate Imobiliară CARAS-SEVERIN
Biroul de Cadastru și Publicitate Imobiliară Caransebes

A. Partea I. Descrierea imobilului

TEREN Extravilan

Adresa: Jud. Caraș-Severin

Nr. Crt	Nr cadastral Nr. topografic	Suprafața* (mp)	Observații / Referințe
A1		204.178	Sector cadastral:55 Teren neimprejmuit;

B. Partea II. Proprietari și acte

Inscrieri privitoare la dreptul de proprietate și alte drepturi reale		Referințe
456 / 08/05/2023		
Act Normativ nr. 7, din 13/03/1996 emis de Parlamentul Romaniei (Art.13, Al. 15);		
B1	Inscrierea provizorie, drept de PROPRIETATE, dobandit prin Lege, cota actuala 1/1 1) COMUNA CORNEA , CIF:3227734, Proprietar Neidentificat	A1

C. Partea III. SARCINI .

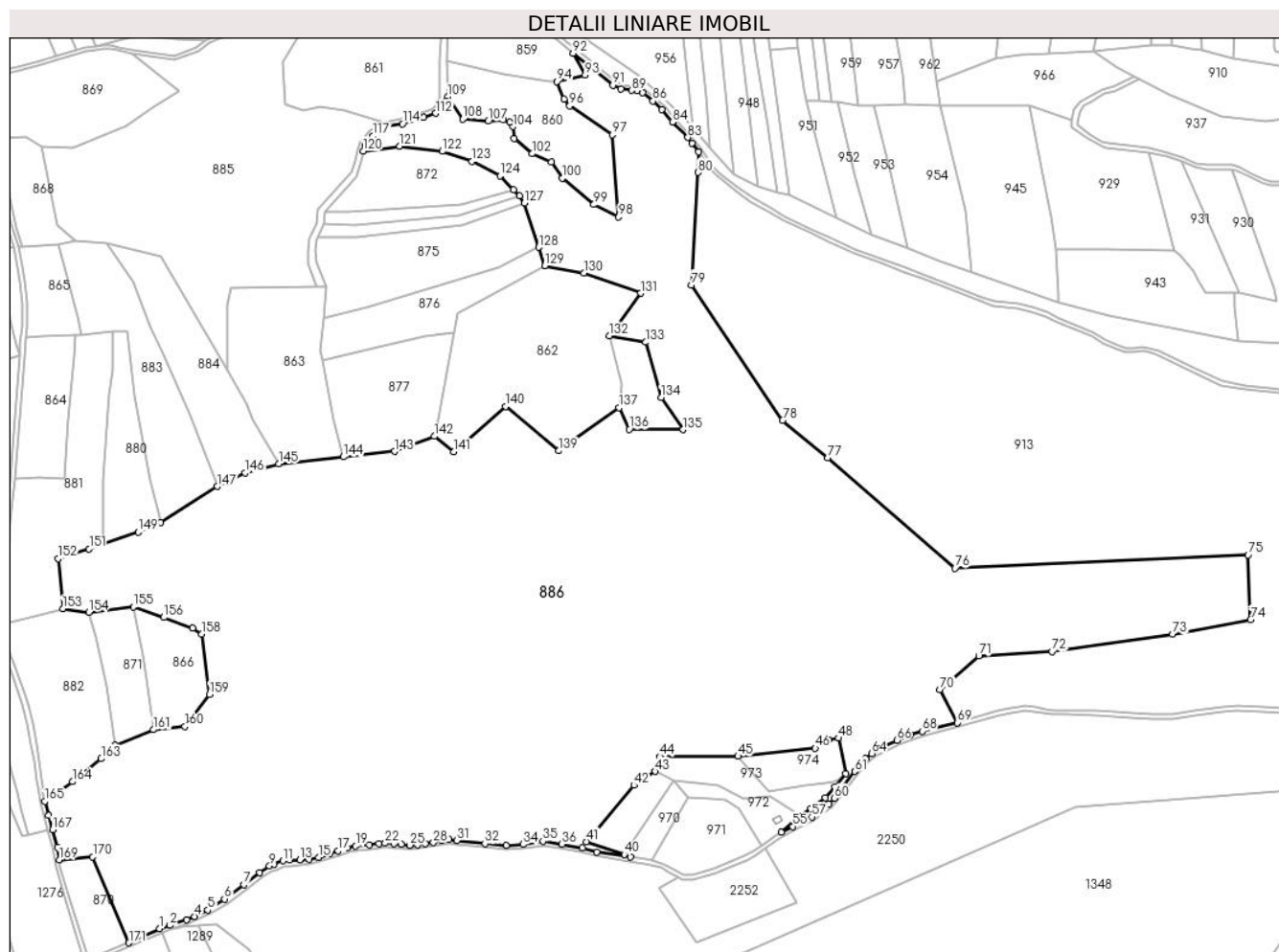
Inscrieri privind dezmembramintele dreptului de proprietate, drepturi reale de garanție și sarcini	Referințe
NU SUNT	

Anexa Nr. 1 La Partea I

Teren

Nr cadastral	Suprafața (mp)*	Observații / Referințe
	204.178	

* Suprafața este determinată în planul de proiecție Stereo 70.



Date referitoare la teren

Crt	Categorie folosință	Intravilan	Suprafața (mp)	Tarla	Parcelă	Nr. topo	Observații / Referințe
1	padure	NU	204.178	-	-	-	Obarsia Vartopului, Partial 611; Partial 618; Partial 727, din planul cadastral 1:2880, editia 1874 - Cuptoare

Lungime Segmente

1) Valorile lungimilor segmentelor sunt obținute din proiecție în plan.

Punct început	X / Y	Punct sfârșit	X / Y	Lungime segment	Punct început	X / Y	Punct sfârșit	X / Y	Lungime segment	Punct început	X / Y	Punct sfârșit	X / Y	Lungime segment
1	286.260,876 393.450,206	2	286.268,547 393.452,891	8.127	2	286.268,547 393.452,891	3	286.280,754 393.456,986	12.876	3	286.280,754 393.456,986	4	286.286,954 393.459,462	6.676
4	286.286,954 393.459,462	5	286.296,658 393.464,232	10.814	5	286.296,658 393.464,232	6	286.309,056 393.472,401	14.847	6	286.309,056 393.472,401	7	286.323,561 393.483,043	17.99
7	286.323,561 393.483,043	8	286.335,244 393.491,992	14.717	8	286.335,244 393.491,992	9	286.342,559 393.496,928	8.824	9	286.342,559 393.496,928	10	286.345,879 393.498,498	3.673
10	286.345,879 393.498,498	11	286.352,475 393.500,832	6.997	11	286.352,475 393.500,832	12	286.357,542 393.501,426	5.102	12	286.357,542 393.501,426	13	286.365,173 393.501,63	7.633
13	286.365,173 393.501,63	14	286.371,784 393.501,985	6.62	14	286.371,784 393.501,985	15	286.379,094 393.503,328	7.433	15	286.379,094 393.503,328	16	286.387,266 393.505,841	8.549

Punct început	X / Y	Punct sfârșit	X / Y	Lungime segment	Punct început	X / Y	Punct sfârșit	X / Y	Lungime segment	Punct început	X / Y	Punct sfârșit	X / Y	Lungime segment
115	286.429,377 394.046,759	116	286.424,228 394.043,673	6.002	116	286.424,228 394.043,673	117	286.419,457 394.039,718	6.197	117	286.419,457 394.039,718	118	286.416,056 394.036,031	5.016
118	286.416,056 394.036,031	119	286.413,918 394.033,092	3.634	119	286.413,918 394.033,092	120	286.412,251 394.028,525	4.862	120	286.412,251 394.028,525	121	286.439,428 394.032,251	27.431
121	286.439,428 394.032,251	122	286.471,168 394.028,309	31.983	122	286.471,168 394.028,309	123	286.493,34 394.020,926	23.369	123	286.493,34 394.020,926	124	286.514,071 394.010,112	23.382
124	286.514,071 394.010,112	125	286.524,246 393.999,755	14.518	125	286.524,246 393.999,755	126	286.528,552 393.995,149	6.305	126	286.528,552 393.995,149	127	286.532,303 393.989,826	6.513
127	286.532,303 393.989,826	128	286.542,893 393.956,961	34.528	128	286.542,893 393.956,961	129	286.547,337 393.943,169	14.491	129	286.547,337 393.943,169	130	286.576,443 393.937,97	29.567
130	286.576,443 393.937,97	131	286.618,842 393.922,859	45.011	131	286.618,842 393.922,859	132	286.595,32 393.891,081	39.536	132	286.595,32 393.891,081	133	286.622,614 393.886,403	27.692
133	286.622,614 393.886,403	134	286.633,955 393.845,268	42.67	134	286.633,955 393.845,268	135	286.650,309 393.821,387	28.944	135	286.650,309 393.821,387	136	286.610,296 393.821,597	40.014
136	286.610,296 393.821,597	137	286.602,659 393.837,619	17.749	137	286.602,659 393.837,619	138	286.563,577 393.810,086	47.807	138	286.563,577 393.810,086	139	286.557,769 393.805,64	7.314
139	286.557,769 393.805,64	140	286.518,306 393.838,63	51.436	140	286.518,306 393.838,63	141	286.479,566 393.805,045	51.271	141	286.479,566 393.805,045	142	286.465,137 393.816,483	18.413
142	286.465,137 393.816,483	143	286.435,595 393.805,256	31.603	143	286.435,595 393.805,256	144	286.397,472 393.801,238	38.334	144	286.397,472 393.801,238	145	286.349,375 393.796,019	48.38
145	286.349,375 393.796,019	146	286.324,52 393.789,195	25.775	146	286.324,52 393.789,195	147	286.303,696 393.779,236	23.083	147	286.303,696 393.779,236	148	286.261,392 393.752,515	50.037
148	286.261,392 393.752,515	149	286.244,786 393.745,274	18.115	149	286.244,786 393.745,274	150	286.218,526 393.736,402	27.718	150	286.218,526 393.736,402	151	286.208,353 393.732,67	10.836
151	286.208,353 393.732,67	152	286.185,459 393.725,508	23.988	152	286.185,459 393.725,508	153	286.188,826 393.688,292	37.368	153	286.188,826 393.688,292	154	286.208,183 393.685,636	19.539
154	286.208,183 393.685,636	155	286.241,188 393.689,658	33.249	155	286.241,188 393.689,658	156	286.263,917 393.681,735	24.07	156	286.263,917 393.681,735	157	286.285,359 393.673,827	22.854
157	286.285,359 393.673,827	158	286.292,226 393.669,382	8.18	158	286.292,226 393.669,382	159	286.297,907 393.624,677	45.064	159	286.297,907 393.624,677	160	286.279,691 393.600,614	30.181
160	286.279,691 393.600,614	161	286.256,217 393.598,31	23.587	161	286.256,217 393.598,31	162	286.227,49 393.586,575	31.032	162	286.227,49 393.586,575	163	286.217,389 393.576,739	14.099
163	286.217,389 393.576,739	164	286.195,889 393.559,675	27.448	164	286.195,889 393.559,675	165	286.175,422 393.545,085	25.135	165	286.175,422 393.545,085	166	286.178,315 393.534,46	11.012
166	286.178,315 393.534,46	167	286.181,066 393.523,942	10.872	167	286.181,066 393.523,942	168	286.184,696 393.510,876	13.561	168	286.184,696 393.510,876	169	286.185,993 393.501,564	9.402
169	286.185,993 393.501,564	170	286.211,033 393.503,787	25.139	170	286.211,033 393.503,787	171	286.237,997 393.439,872	69.37	171	286.237,997 393.439,872	1	286.260,876 393.450,206	25.104

** Lungimile segmentelor sunt determinate în planul de proiecție Stereo 70 și sunt rotunjite la 1 milimetru.

*** Distanța dintre puncte este formată din segmente cumulate ce sunt mai mici decât valoarea 1 milimetru.

**DATE DESPRE IMOBILUL NR. 887**

Oficiul de Cadastru și Publicitate Imobiliară CARAS-SEVERIN
Biroul de Cadastru și Publicitate Imobiliară Caransebes

A. Partea I. Descrierea imobilului

TEREN Extravilan

Adresa: Jud. Caraș-Severin

Nr. Crt	Nr cadastral Nr. topografic	Suprafața* (mp)	Observații / Referințe
A1		2.170	Sector cadastral:51 Teren neimprijmit;

B. Partea II. Proprietari și acte

Inscrieri privitoare la dreptul de proprietate și alte drepturi reale		Referințe
476 / 09/05/2023		
Act Normativ nr. 7, din 13/03/1996 emis de Parlamentul Romaniei;		
B1	Intabulare, drept de PROPRIETATE, dobandit prin Lege, cota actuala 1/1 1) NEIDENTIFICAT NEIDENTIFICAT	A1
Act Normativ nr. 7, din 13/03/1996 emis de Parlamentul Romaniei (Adeverinta nr. 1594/03.05.2023, emisa de Primaria Comunei Cornea);		
B2	Se noteaza posesia factica in favoarea lui 1) JURESCU STANA	A1

C. Partea III. SARCINI .

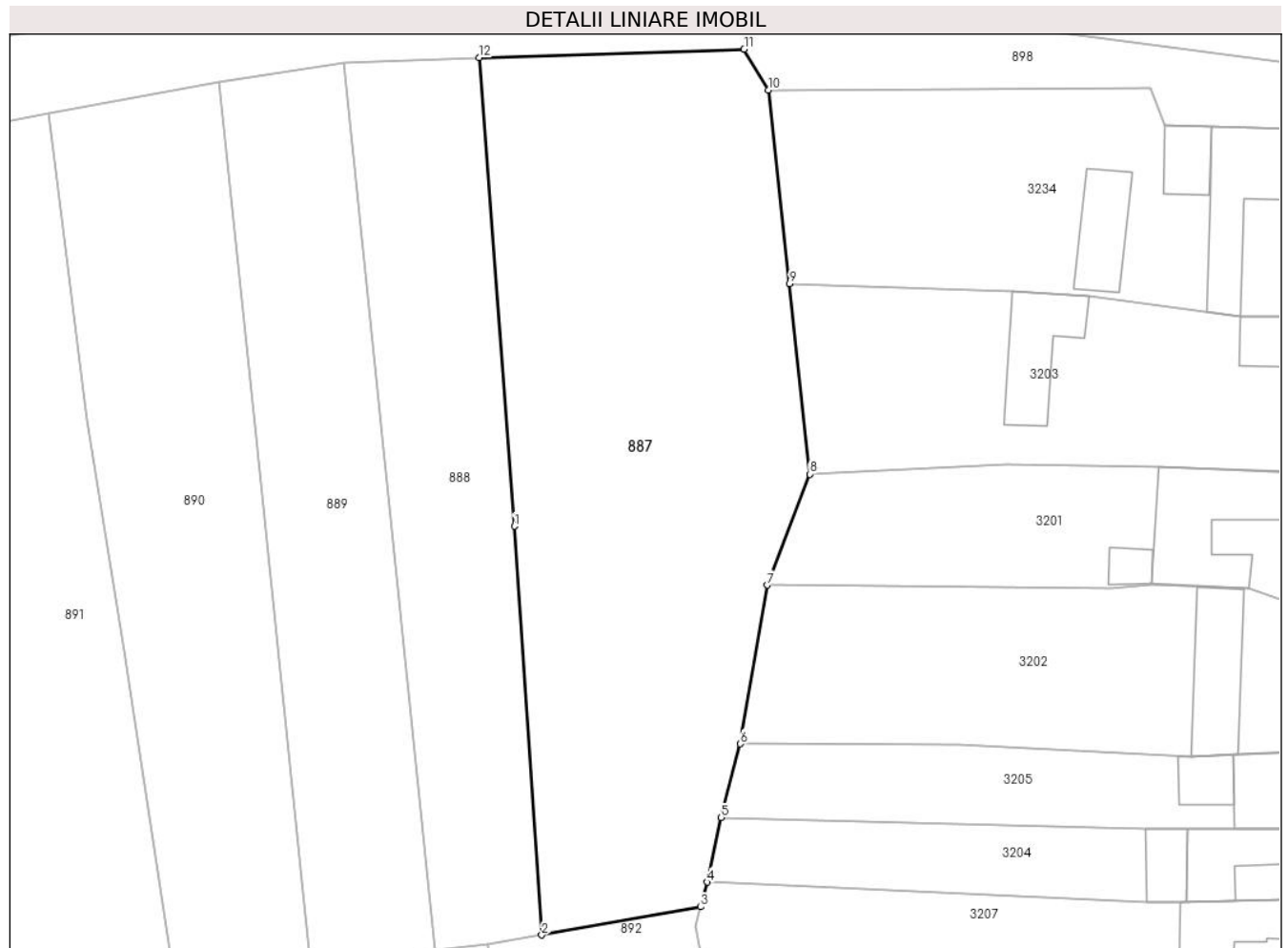
Inscrieri privind dezmembramintele dreptului de proprietate, drepturi reale de garanție și sarcini	Referințe
NU SUNT	

Anexa Nr. 1 La Partea I

Teren

Nr cadastral	Suprafața (mp)*	Observații / Referințe
	2.170	

* Suprafața este determinată în planul de proiecție Stereo 70.



Date referitoare la teren

Crt	Categorie folosință	Intravilan	Suprafața (mp)	Tarla	Parcelă	Nr. topo	Observații / Referințe
1	faneata	NU	2.170	-	-	-	Sub Bucetina, Nr. Cad. Partial 1513, din planul cadastral 1:2880, editia 1874 - Cuptoare

Lungime Segmente

1) Valorile lungimilor segmentelor sunt obținute din proiecție în plan.

Punct început	X / Y	Punct sfârșit	X / Y	Lungime segment (** (m)
1	287.510,823 394.321,938	2	287.513,54 394.281,576	40.452
2	287.513,54 394.281,576	3	287.529,263 394.284,352	15.966
3	287.529,263 394.284,352	4	287.529,87 394.286,796	2.518
4	287.529,87 394.286,796	5	287.531,29 394.293,16	6.521
5	287.531,29 394.293,16	6	287.533,181 394.300,448	7.529

Punct început	X / Y	Punct sfârșit	X / Y	Lungime segment (** (m)
6	287.533,181 394.300,448	7	287.535,852 394.316,105	15.884
7	287.535,852 394.316,105	8	287.540,039 394.327,077	11.743
8	287.540,039 394.327,077	9	287.538,035 394.345,89	18.919
9	287.538,035 394.345,89	10	287.535,961 394.365,003	19.225
10	287.535,961 394.365,003	11	287.533,543 394.369,034	4.701
11	287.533,543 394.369,034	12	287.507,359 394.368,182	26.197
12	287.507,359 394.368,182	1	287.510,823 394.321,938	46.374

** Lungimile segmentelor sunt determinate în planul de proiecție Stereo 70 și sunt rotunjite la 1 milimetru.

*** Distanța dintre puncte este formată din segmente cumulate ce sunt mai mici decât valoarea 1 milimetru.

**DATE DESPRE IMOBILUL NR. 888**

Oficiul de Cadastru și Publicitate Imobiliară CARAS-SEVERIN
Biroul de Cadastru și Publicitate Imobiliară Caransebes

A. Partea I. Descrierea imobilului

TEREN Extravilan

Adresa: Jud. Caraș-Severin

Nr. Crt	Nr cadastral Nr. topografic	Suprafața* (mp)	Observații / Referințe
A1		1.060	Sector cadastral:51 Teren neimprijmit;

B. Partea II. Proprietari și acte

Inscrieri privitoare la dreptul de proprietate și alte drepturi reale	Referințe
478 / 09/05/2023	
Act Normativ nr. 7, din 13/03/1996 emis de Parlamentul Romaniei;	
B1	A1
Intabulare, drept de PROPRIETATE, dobandit prin Lege, cota actuala 1/1 1) NEIDENTIFICAT NEIDENTIFICAT	
Act Normativ nr. 7, din 13/03/1996 emis de Parlamentul Romaniei (Adeverinta nr. 1595/03.05.2023, emisa de Primaria Comunei Cornea);	
B2	A1
Se noteaza posesia factica in favoarea lui 1) VIZICANICI ANA-MARIA	

C. Partea III. SARCINI .

Inscrieri privind dezmembramintele dreptului de proprietate, drepturi reale de garanție și sarcini	Referințe
NU SUNT	

Anexa Nr. 1 La Partea I

Teren

Nr cadastral	Suprafața (mp)*	Observații / Referințe
	1.060	

* Suprafața este determinată în planul de proiecție Stereo 70.



Date referitoare la teren

Crt	Categorie folosință	Intravilan	Suprafața (mp)	Tarla	Parcelă	Nr. topo	Observații / Referințe
1	faneata	NU	1.060	-	-	-	Sub Bucetina, Nr. Cad. Partial 1513, din planul cadastral 1:2880, editia 1874 - Cuptoare

Lungime Segmente

1) Valorile lungimilor segmentelor sunt obținute din proiecție în plan.

Punct început	X / Y	Punct sfârșit	X / Y	Lungime segment (** (m)
1	287.508,195 394.280,633	2	287.513,54 394.281,576	5.427
2	287.513,54 394.281,576	3	287.510,823 394.321,938	40.452
3	287.510,823 394.321,938	4	287.507,359 394.368,182	46.374
4	287.507,359 394.368,182	5	287.493,92 394.367,637	13.45
5	287.493,92 394.367,637	6	287.502,998 394.280,061	88.045

Punct început	X / Y	Punct sfârșit	X / Y	Lungime segment (** (m)
6	287.502,998 394.280,061	1	287.508,195 394.280,633	5.228

** Lungimile segmentelor sunt determinate în planul de proiecție Stereo 70 și sunt rotunjite la 1 milimetru.

*** Distanța dintre puncte este formată din segmente cumulate ce sunt mai mici decât valoarea 1 milimetru.

**DATE DESPRE IMOBILUL NR. 889**

Oficiul de Cadastru și Publicitate Imobiliară CARAS-SEVERIN
Biroul de Cadastru și Publicitate Imobiliară Caransebes

A. Partea I. Descrierea imobilului

TEREN Extravilan

Adresa: Jud. Caraș-Severin

Nr. Crt	Nr cadastral Nr. topografic	Suprafața* (mp)	Observații / Referințe
A1		1.090	Sector cadastral:51 Teren neimprijmit;

B. Partea II. Proprietari și acte

Inscrieri privitoare la dreptul de proprietate și alte drepturi reale		Referințe
479 / 09/05/2023		
Act Normativ nr. 7, din 13/03/1996 emis de Parlamentul Romaniei;		
B1	Intabulare, drept de PROPRIETATE, dobandit prin Lege, cota actuala 1/1 1) NEIDENTIFICAT NEIDENTIFICAT	A1
Act Normativ nr. 7, din 13/03/1996 emis de Parlamentul Romaniei (Adeverinta nr. 1596/03.05.2023, emisa de Primaria Comunei Cornea);		
B2	Se noteaza posesia factica in favoarea lui 1) JURESCU ILIE	A1

C. Partea III. SARCINI .

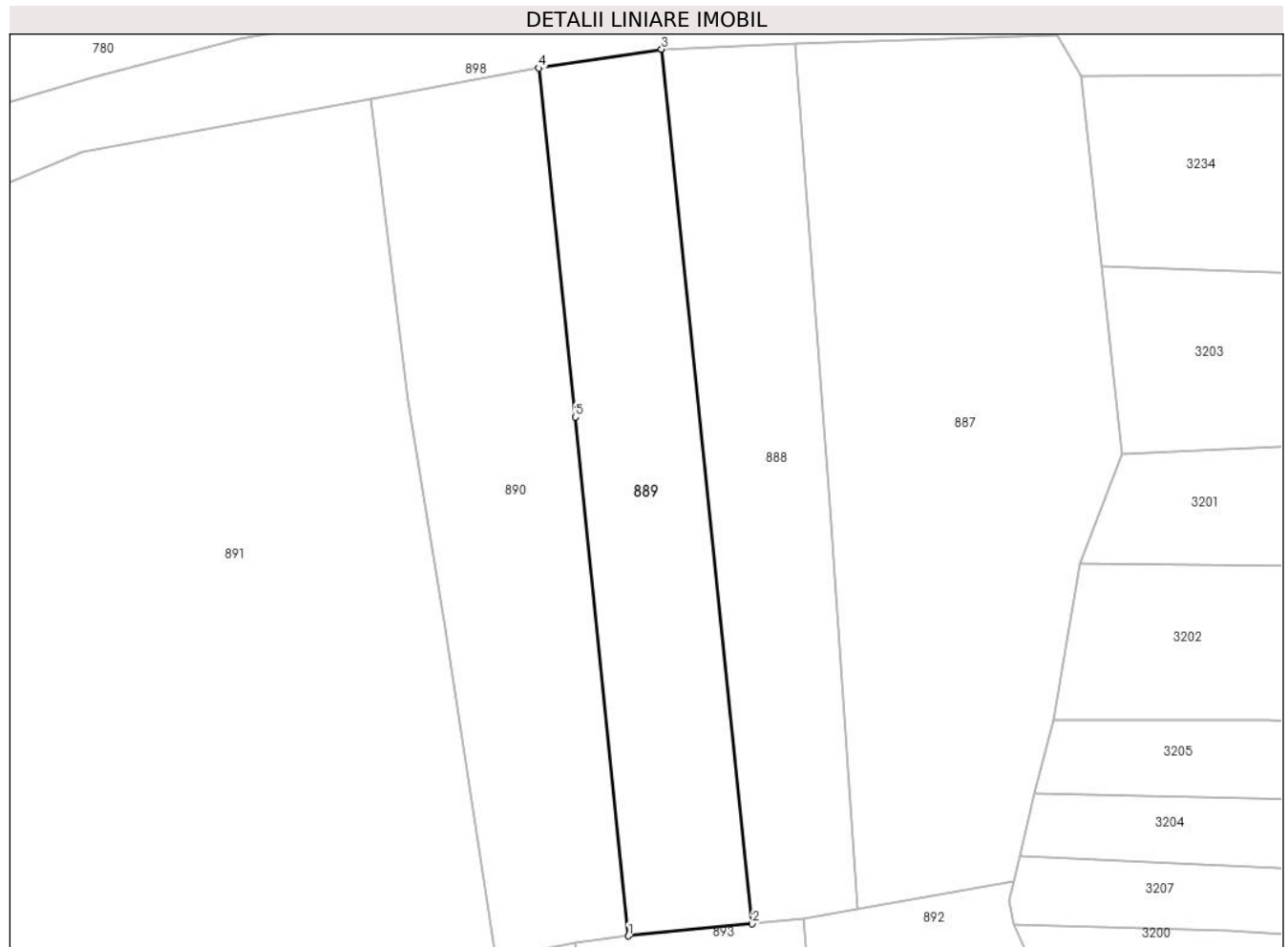
Inscrieri privind dezmembramintele dreptului de proprietate, drepturi reale de garanție și sarcini	Referințe
NU SUNT	

Anexa Nr. 1 La Partea I

Teren

Nr cadastral	Suprafața (mp)*	Observații / Referințe
	1.090	

* Suprafața este determinată în planul de proiecție Stereo 70.



Date referitoare la teren

Crt	Categorie folosință	Intravilan	Suprafața (mp)	Tarla	Parcelă	Nr. topo	Observații / Referințe
1	faneata	NU	1.090	-	-	-	Sub Bucetina, Nr. Cad. Partial 1513, din planul cadastral 1:2880, editia 1874 - Cuptoare

Lungime Segmente

1) Valorile lungimilor segmentelor sunt obținute din proiecție în plan.

Punct început	X / Y	Punct sfârșit	X / Y	Lungime segment (** (m)
1	287.490,599 394.278,845	2	287.502,998 394.280,061	12.459
2	287.502,998 394.280,061	3	287.493,92 394.367,637	88.045
3	287.493,92 394.367,637	4	287.481,602 394.365,749	12.462
4	287.481,602 394.365,749	5	287.485,27 394.330,812	35.129
5	287.485,27 394.330,812	1	287.490,599 394.278,845	52.239

**** Lungimile segmentelor sunt determinate în planul de proiecție Stereo 70 și sunt rotunjite la 1 milimetru.**

***** Distanța dintre puncte este formată din segmente cumulate ce sunt mai mici decât valoarea 1 milimetru.**

**DATE DESPRE IMOBILUL NR. 890**

Oficiul de Cadastru și Publicitate Imobiliară CARAS-SEVERIN
Biroul de Cadastru și Publicitate Imobiliară Caransebes

A. Partea I. Descrierea imobilului

TEREN Extravilan

Adresa: Jud. Caraș-Severin, Extravilan Cuptoare

Nr. Crt	Nr cadastral Nr. topografic	Suprafața* (mp)	Observații / Referințe
A1	31193	1.357	Sector cadastral:51 Teren neimprijmit;

B. Partea II. Proprietari și acte

Inscrieri privitoare la dreptul de proprietate și alte drepturi reale		Referințe
21638 / 09/09/2020		
Act Normativ nr. 7, din 13/03/1996 emis de Parlamentul Romaniei;		
B1	Intabulare, drept de PROPRIETATE, dobandit prin Lege, cota actuala 1/1 1) NEIDENTIFICAT NEIDENTIFICAT	A1
Act Administrativ nr. 1963, din 28/08/2020 emis de Primaria Comunei Cornea (Act Notarial Nr. 2512 din 27.08.2020, emis de NP Simescu Gheorghe; Act Administrativ Nr. 200 din 28.08.2020, emis de Primaria Comunei Cornea);		
B2	In baza art.41, alin.8 din Legea nr.7/1996 republicata, se noteaza POSESIA, in favoarea 1) CRISTESCU CRISTIAN-FLORIN	A1

C. Partea III. SARCINI .

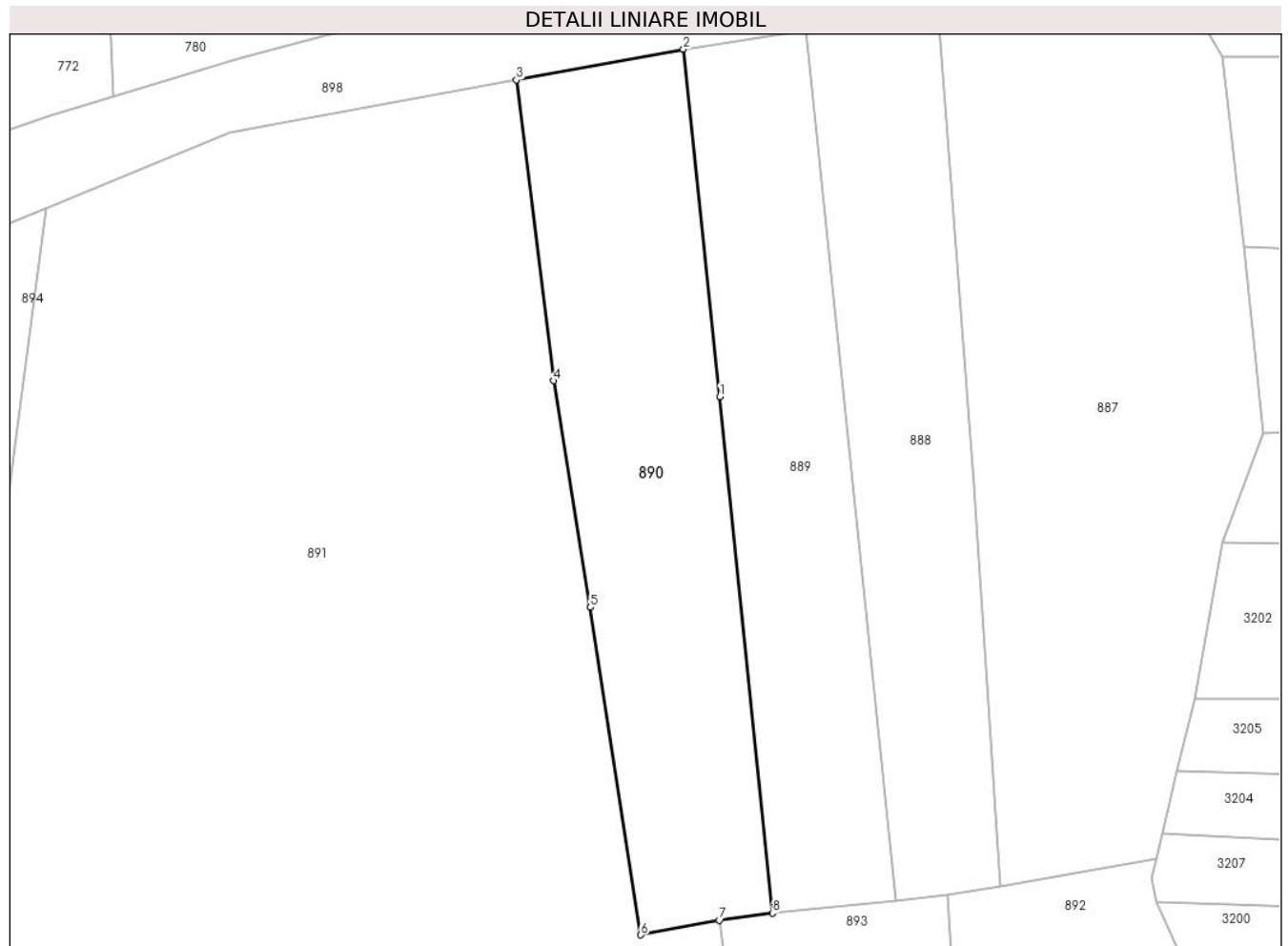
Inscrieri privind dezmembramintele dreptului de proprietate, drepturi reale de garanție și sarcini	Referințe
NU SUNT	

Anexa Nr. 1 La Partea I

Teren

Nr cadastral	Suprafața (mp)*	Observații / Referințe
31193	1.357	

* Suprafața este determinată în planul de proiecție Stereo 70.



Date referitoare la teren

Crt	Categorie folosință	Intravilan	Suprafața (mp)	Tarla	Parcelă	Nr. topo	Observații / Referințe
1	arabil	NU	1.357	-	-	-	Sub Bucetina, Nr. Cad. Partial 1513, din planul cadastral 1:2880, editia 1874 - Cuptoare

Lungime Segmente

1) Valorile lungimilor segmentelor sunt obținute din proiecție în plan.

Punct început	X / Y	Punct sfârșit	X / Y	Lungime segment (** (m)
1	287.485,27 394.330,812	2	287.481,602 394.365,749	35.129
2	287.481,602 394.365,749	3	287.464,774 394.362,668	17.108
3	287.464,774 394.362,668	4	287.468,54 394.332,391	30.51
4	287.468,54 394.332,391	5	287.472,231 394.309,594	23.093
5	287.472,231 394.309,594	6	287.477,302 394.276,645	33.337

Punct început	X / Y	Punct sfârşit	X / Y	Lungime segment (** (m)
6	287.477,302 394.276,645	7	287.485,212 394.278,114	8.045
7	287.485,212 394.278,114	8	287.490,599 394.278,845	5.436
8	287.490,599 394.278,845	1	287.485,27 394.330,812	52.239

** Lungimile segmentelor sunt determinate în planul de proiecţie Stereo 70 şi sunt rotunjite la 1 milimetru.

*** Distanţa dintre puncte este formată din segmente cumulate ce sunt mai mici decât valoarea 1 milimetru.

**DATE DESPRE IMOBILUL NR. 891**

Oficiul de Cadastru și Publicitate Imobiliară CARAS-SEVERIN
Biroul de Cadastru și Publicitate Imobiliară Caransebes

A. Partea I. Descrierea imobilului

TEREN Extravilan

Adresa: Jud. Caraș-Severin, Extravilan Cuptoare, Nr. 100A

Nr. Crt	Nr cadastral Nr. topografic	Suprafața* (mp)	Observații / Referințe
A1	31173	Din acte: 8.646 Masurata: 9.304	Sector cadastral:51 Teren neimprejmuț;

B. Partea II. Proprietari și acte

Inscrieri privitoare la dreptul de proprietate și alte drepturi reale		Referințe
18803 / 13/08/2020		
Act Normativ nr. 7, din 13/03/1996 emis de Parlamentul Romaniei;		
B1	Intabulare, drept de PROPRIETATE, dobandit prin Lege, cota actuala 1/1 1) NEIDENTIFICAT NEIDENTIFICAT	A1
Act Notarial nr. 1706, din 11/08/2020 emis de NP Simescu Nicoleta-Iconia (Act Administrativ Nr. 1886 din 11.08.2020, emis de Primaria Comunei Cornea; Act Administrativ Nr. 190 din 13.08.2020, emis de Primaria Comunei Cornea);		
B2	In baza art. 41 alin (8) din Legea 7/1996, republicata, se noteaza posesia pe suprafata de 8646 mp in favoarea 1) STOLOJESCU ROMAN , si sotia 2) STOLOJESCU MARIA , nascuta Balan <i>OBSERVATII: bun comun</i>	A1
611 / 15/05/2023		
Act Normativ nr. 7, din 13/03/1996 emis de Parlamentul Romaniei (Adeverinta nr. 1609/03.05.2023, emisa de Primaria Comunei Cornea);		
B3	Se noteaza posesia factica pe suprafata de 658 mp in favoarea lui 1) STOLOJESCU ROMAN , si sotia 2) STOLOJESCU MARIA , nascuta Balan	A1

C. Partea III. SARCINI .

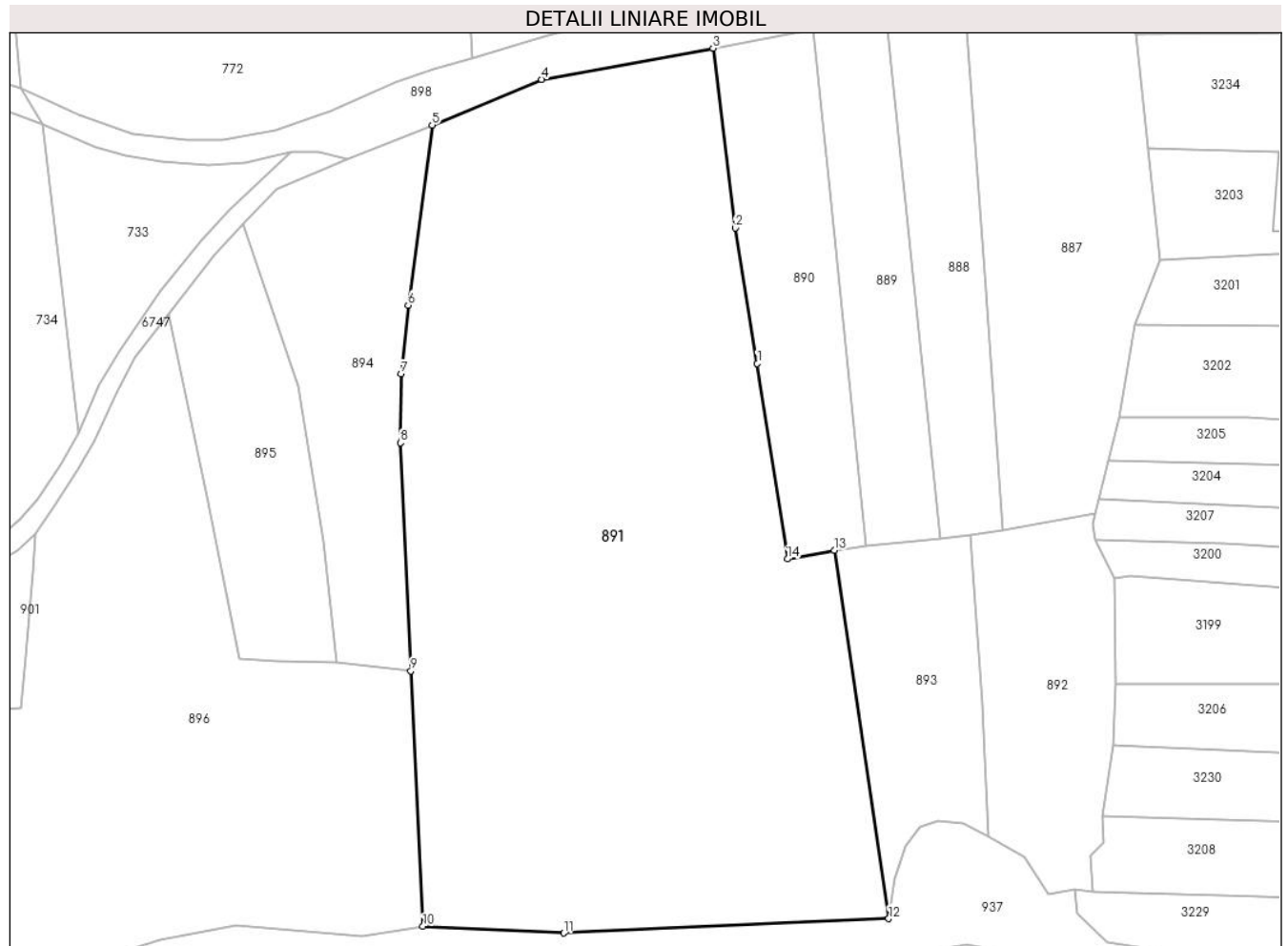
Inscrieri privind dezmembramintele dreptului de proprietate, drepturi reale de garanție și sarcini	Referințe
NU SUNT	

Anexa Nr. 1 La Partea I

Teren

Nr cadastral	Suprafața (mp)*	Observații / Referințe
31173	Din acte: 8.646 Masurata: 9.304	

* Suprafața este determinată în planul de proiecție Stereo 70.



Date referitoare la teren

Crt	Categorie folosință	Intravilan	Suprafața (mp)	Tarla	Parcelă	Nr. topo	Observații / Referințe
1	curți constructii	NU	100	-	-	-	Sub Bucetina, Nr. Cad. Partial 1514, din planul cadastral 1:2880, editia 1874 - Cuptoare
2	livada	NU	9.204	-	-	-	Sub Bucetina, Nr. Cad. Partial 1514, din planul cadastral 1:2880, editia 1874 - Cuptoare

Lungime Segmente

1) Valorile lungimilor segmentelor sunt obținute din proiecție în plan.

Punct început	X / Y	Punct sfârșit	X / Y	Lungime segment (** (m)
1	287.472,231 394.309,594	2	287.468,54 394.332,391	23.093
2	287.468,54 394.332,391	3	287.464,774 394.362,668	30.51
3	287.464,774 394.362,668	4	287.435,908 394.357,4	29.342

Punct început	X / Y	Punct sfârşit	X / Y	Lungime segment (** (m)
4	287.435,908 394.357,4	5	287.417,44 394.349,739	19.994
5	287.417,44 394.349,739	6	287.413,411 394.319,385	30.621
6	287.413,411 394.319,385	7	287.412,231 394.307,833	11.612
7	287.412,231 394.307,833	8	287.412,082 394.296,22	11.614
8	287.412,082 394.296,22	9	287.413,86 394.257,799	38.462
9	287.413,86 394.257,799	10	287.415,914 394.214,77	43.079
10	287.415,914 394.214,77	11	287.439,654 394.213,639	23.767
11	287.439,654 394.213,639	12	287.494,374 394.216,044	54.773
12	287.494,374 394.216,044	13	287.485,212 394.278,114	62.743
13	287.485,212 394.278,114	14	287.477,302 394.276,645	8.045
14	287.477,302 394.276,645	1	287.472,231 394.309,594	33.337

** Lungimile segmentelor sunt determinate în planul de proiecţie Stereo 70 şi sunt rotunjite la 1 milimetru.

*** Distanţa dintre puncte este formată din segmente cumulate ce sunt mai mici decât valoarea 1 milimetru.

**DATE DESPRE IMOBILUL NR. 892**

Oficiul de Cadastru și Publicitate Imobiliară CARAS-SEVERIN
Biroul de Cadastru și Publicitate Imobiliară Caransebes

A. Partea I. Descrierea imobilului

TEREN Intravilan

Adresa: Loc. Cuptoare, Jud. Caraș-Severin

Nr. Crt	Nr cadastral Nr. topografic	Suprafața* (mp)	Observații / Referințe
A1	31220	Din acte: 2.328 Masurata: 1.263	Sector cadastral:51 Teren imprejmuit;

B. Partea II. Proprietari și acte

Inscrieri privitoare la dreptul de proprietate și alte drepturi reale		Referințe
25853 / 22/10/2020		
Act Normativ nr. 7, din 13/03/1996 emis de Parlamentul Romaniei;		
B1	Intabulare, drept de PROPRIETATE, dobandit prin Lege, cota actuala 1/1 1) NEIDENTIFICAT NEIDENTIFICAT	A1
Act Notarial nr. 2263, din 11/10/2020 emis de NP Simescu Nicoleta Iconia (Act Administrativ Nr. 240 din 19.10.2020, emis de Primaria Comunei Cornea; Act Administrativ Nr. 2141 din 25.09.2020, emis de Primaria Comunei Cornea);		
B2	In baza art.41 alin (8) din Lg.7/1996, republicata, se noteaza posesia in favoarea 1) STOLOJESCU IANCU, necasatorit	A1

C. Partea III. SARCINI .

Inscrieri privind dezmembramintele dreptului de proprietate, drepturi reale de garanție și sarcini	Referințe
NU SUNT	

Anexa Nr. 1 La Partea I

Teren

Nr cadastral	Suprafața (mp)*	Observații / Referințe
31220	Din acte: 2.328 Masurata: 1.263	

* Suprafața este determinată în planul de proiecție Stereo 70.



Date referitoare la teren

Crt	Categorie folosință	Intra vilan	Suprafața (mp)	Tarla	Parcelă	Nr. topo	Observații / Referințe
1	arabil	DA	1.263	-	-	-	Sub Bucetina, Nr. Cad. Partial 1513, din planul cadastral 1:2880, editia 1874 - Cuptoare, Diferenta de suprafata se regaseste la ID 2720

Lungime Segmente

1) Valorile lungimilor segmentelor sunt obținute din proiecție în plan.

Punct început	X / Y	Punct sfârșit	X / Y	Lungime segment (** (m)
1	287.529,263 394.284,352	2	287.513,54 394.281,576	15.966
2	287.513,54 394.281,576	3	287.508,195 394.280,633	5.427
3	287.508,195 394.280,633	4	287.510,067 394.252,127	28.567
4	287.510,067 394.252,127	5	287.511,127 394.229,796	22.357

Punct început	X / Y	Punct sfârşit	X / Y	Lungime segment (** (m)
5	287.511,127 394.229,796	6	287.517,157 394.226,521	6.862
6	287.517,157 394.226,521	7	287.521,238 394.220,132	7.581
7	287.521,238 394.220,132	8	287.525,789 394.220,974	4.628
8	287.525,789 394.220,974	9	287.528,768 394.220,613	3.0
9	287.528,768 394.220,613	10	287.528,395 394.226,679	6.077
10	287.528,395 394.226,679	11	287.530,48 394.228,832	2.997
11	287.530,48 394.228,832	12	287.530,418 394.233,269	4.438
12	287.530,418 394.233,269	13	287.532,169 394.245,298	12.156
13	287.532,169 394.245,298	14	287.532,606 394.255,612	10.324
14	287.532,606 394.255,612	15	287.532,299 394.273,323	17.713
15	287.532,299 394.273,323	16	287.529,232 394.279,942	7.295
16	287.529,232 394.279,942	17	287.528,781 394.282,416	2.515
17	287.528,781 394.282,416	1	287.529,263 394.284,352	1.996

** Lungimile segmentelor sunt determinate în planul de proiecţie Stereo 70 şi sunt rotunjite la 1 milimetru.

*** Distanţa dintre puncte este formată din segmente cumulate ce sunt mai mici decât valoarea 1 milimetru.

**DATE DESPRE IMOBILUL NR. 893**

Oficiul de Cadastru și Publicitate Imobiliară CARAS-SEVERIN
Biroul de Cadastru și Publicitate Imobiliară Caransebes

A. Partea I. Descrierea imobilului

TEREN Extravilan

Adresa: Jud. Caraș-Severin

Nr. Crt	Nr cadastral Nr. topografic	Suprafața* (mp)	Observații / Referințe
A1		1.059	Sector cadastral:51 Teren neimprijmit;

B. Partea II. Proprietari și acte

Inscrieri privitoare la dreptul de proprietate și alte drepturi reale	Referințe
480 / 09/05/2023	
Act Normativ nr. 7, din 13/03/1996 emis de Parlamentul Romaniei;	
B1	A1
Intabulare, drept de PROPRIETATE, dobandit prin Lege, cota actuala 1/1 1) NEIDENTIFICAT NEIDENTIFICAT	
Act Normativ nr. 7, din 13/03/1996 emis de Parlamentul Romaniei (Adeverinta nr. 1597/03.05.2023, emisa de Primaria Comunei Cornea);	
B2	A1
Se noteaza posesia factica in favoarea lui 1) ILIESCU FLOAREA	

C. Partea III. SARCINI .

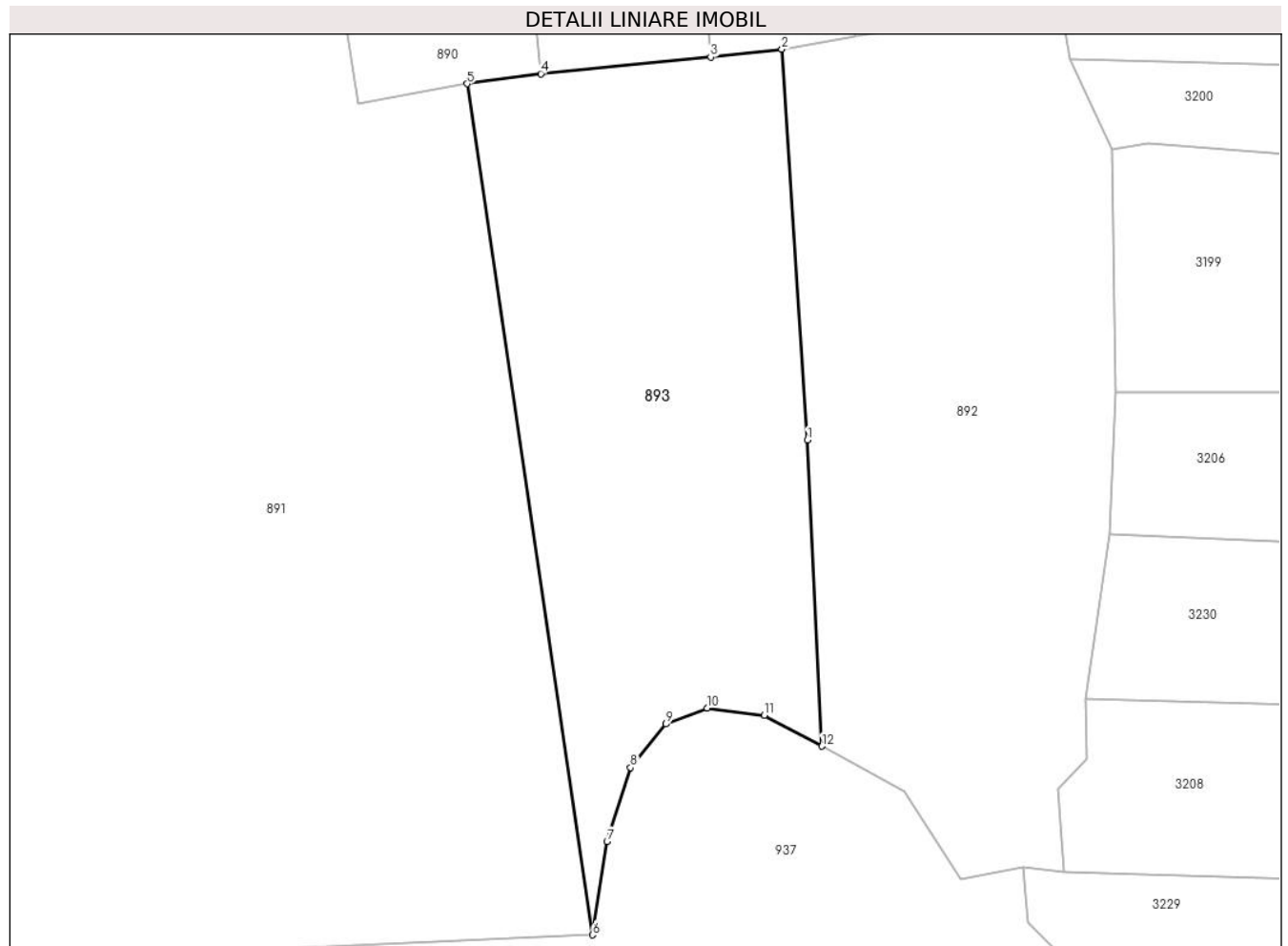
Inscrieri privind dezmembramintele dreptului de proprietate, drepturi reale de garanție și sarcini	Referințe
NU SUNT	

Anexa Nr. 1 La Partea I

Teren

Nr cadastral	Suprafața (mp)*	Observații / Referințe
	1.059	

* Suprafața este determinată în planul de proiecție Stereo 70.



Date referitoare la teren

Crt	Categorie folosință	Intravilan	Suprafața (mp)	Tarla	Parcelă	Nr. topo	Observații / Referințe
1	faneata	NU	1.059	-	-	-	Sub Bucetina, Nr. Cad. Partial 1515, din planul cadastral 1:2880, editia 1874 - Cuptoare

Lungime Segmente

1) Valorile lungimilor segmentelor sunt obținute din proiecție în plan.

Punct început	X / Y	Punct sfârșit	X / Y	Lungime segment (** (m)
1	287.510,067 394.252,127	2	287.508,195 394.280,633	28.567
2	287.508,195 394.280,633	3	287.502,998 394.280,061	5.228
3	287.502,998 394.280,061	4	287.490,599 394.278,845	12.459
4	287.490,599 394.278,845	5	287.485,212 394.278,114	5.436
5	287.485,212 394.278,114	6	287.494,374 394.216,044	62.743

Punct început	X / Y	Punct sfârșit	X / Y	Lungime segment (** (m)
6	287.494,374 394.216,044	7	287.495,427 394.222,868	6.905
7	287.495,427 394.222,868	8	287.497,154 394.228,246	5.648
8	287.497,154 394.228,246	9	287.499,738 394.231,417	4.09
9	287.499,738 394.231,417	10	287.502,74 394.232,594	3.225
10	287.502,74 394.232,594	11	287.506,918 394.232,061	4.212
11	287.506,918 394.232,061	12	287.511,127 394.229,796	4.78
12	287.511,127 394.229,796	1	287.510,067 394.252,127	22.357

** Lungimile segmentelor sunt determinate în planul de proiecție Stereo 70 și sunt rotunjite la 1 milimetru.

*** Distanța dintre puncte este formată din segmente cumulate ce sunt mai mici decât valoarea 1 milimetru.

**DATE DESPRE IMOBILUL NR. 894**

Oficiul de Cadastru și Publicitate Imobiliară CARAS-SEVERIN
Biroul de Cadastru și Publicitate Imobiliară Caransebes

A. Partea I. Descrierea imobilului

TEREN Extravilan

Adresa: Jud. Caraș-Severin

Nr. Crt	Nr cadastral Nr. topografic	Suprafața* (mp)	Observații / Referințe
A1		1.606	Sector cadastral:51 Teren neimprijmit;

B. Partea II. Proprietari și acte

Inscrieri privitoare la dreptul de proprietate și alte drepturi reale		Referințe
482 / 09/05/2023		
Act Normativ nr. 7, din 13/03/1996 emis de Parlamentul Romaniei;		
B1	Intabulare, drept de PROPRIETATE, dobandit prin Lege, cota actuala 1/1 1) NEIDENTIFICAT NEIDENTIFICAT	A1
Act Normativ nr. 7, din 13/03/1996 emis de Parlamentul Romaniei (Adeverinta nr. 1983/10.05.2023, emisa de Primaria Comunei Cornea);		
B2	Se noteaza posesia factica in favoarea lui 1) STOLOJESCU FILIP	A1

C. Partea III. SARCINI .

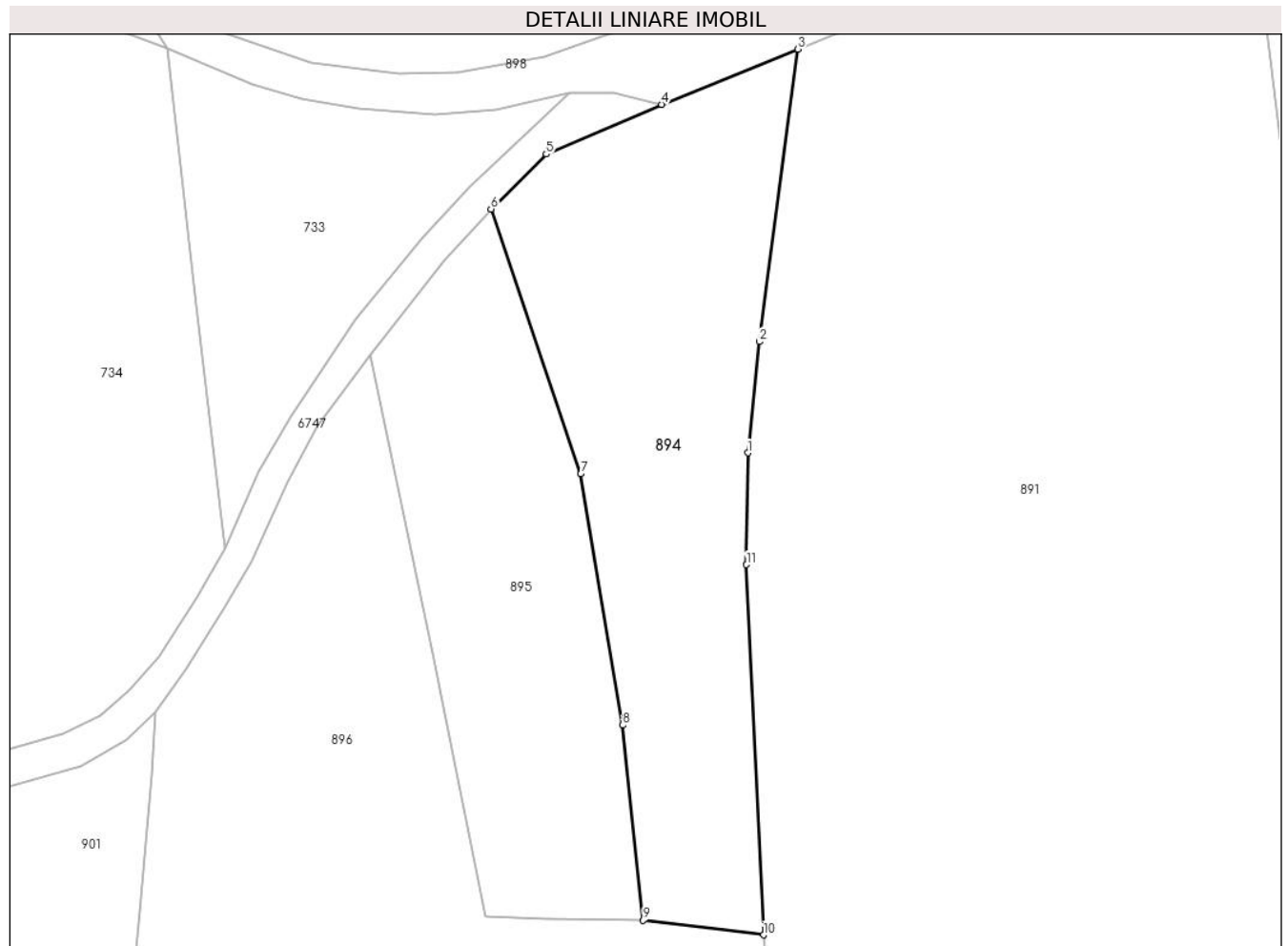
Inscrieri privind dezmembramintele dreptului de proprietate, drepturi reale de garanție și sarcini	Referințe
NU SUNT	

Anexa Nr. 1 La Partea I

Teren

Nr cadastral	Suprafața (mp)*	Observații / Referințe
	1.606	

* Suprafața este determinată în planul de proiecție Stereo 70.



Date referitoare la teren

Crt	Categorie folosință	Intravilan	Suprafața (mp)	Tarla	Parcelă	Nr. topo	Observații / Referințe
1	faneata	NU	1.606	-	-	-	Sub Bucetina, Nr. Cad. Partial 750, din planul cadastral 1:2880, editia 1874 - Cuptoare

Lungime Segmente

1) Valorile lungimilor segmentelor sunt obținute din proiecție în plan.

Punct început	X / Y	Punct sfârșit	X / Y	Lungime segment (** (m)
1	287.412,231 394.307,833	2	287.413,411 394.319,385	11.612
2	287.413,411 394.319,385	3	287.417,44 394.349,739	30.621
3	287.417,44 394.349,739	4	287.403,273 394.344,0	15.286
4	287.403,273 394.344,0	5	287.391,279 394.338,841	13.056
5	287.391,279 394.338,841	6	287.385,528 394.333,158	8.086

Punct început	X / Y	Punct sfârșit	X / Y	Lungime segment (** (m)
6	287.385,528 394.333,158	7	287.394,858 394.305,66	29.038
7	287.394,858 394.305,66	8	287.399,204 394.279,575	26.445
8	287.399,204 394.279,575	9	287.401,353 394.259,305	20.383
9	287.401,353 394.259,305	10	287.413,86 394.257,799	12.598
10	287.413,86 394.257,799	11	287.412,082 394.296,22	38.462
11	287.412,082 394.296,22	1	287.412,231 394.307,833	11.614

** Lungimile segmentelor sunt determinate în planul de proiecție Stereo 70 și sunt rotunjite la 1 milimetru.

*** Distanța dintre puncte este formată din segmente cumulate ce sunt mai mici decât valoarea 1 milimetru.

**DATE DESPRE IMOBILUL NR. 895**

Oficiul de Cadastru și Publicitate Imobiliară CARAS-SEVERIN
Biroul de Cadastru și Publicitate Imobiliară Caransebes

A. Partea I. Descrierea imobilului

TEREN Extravilan

Adresa: Jud. Caraș-Severin

Nr. Crt	Nr cadastral Nr. topografic	Suprafața* (mp)	Observații / Referințe
A1		1.201	Sector cadastral:51 Teren neimprejmut;

B. Partea II. Proprietari și acte

Inscrieri privitoare la dreptul de proprietate și alte drepturi reale		Referințe
483 / 09/05/2023		
Act Normativ nr. 7, din 13/03/1996 emis de Parlamentul Romaniei;		
B1	Intabulare, drept de PROPRIETATE, dobandit prin Lege, cota actuala 1/1 1) NEIDENTIFICAT NEIDENTIFICAT	A1
483 / 08/05/2023		
Act Normativ nr. 7, din 13/03/1996 emis de Parlamentul Romaniei (Adeverinta nr. 1598/03.05.2023, emisa de Primaria Comunei Cornea);		
B2	Se noteaza posesia factica in favoarea lui 1) TREGOVAN LUCICA-ADRIANA 2) TREGOVAN FLORIN, si sotia 3) TREGOVAN OTILIA-MIRELA	A1

C. Partea III. SARCINI .

Inscrieri privind dezmembramintele dreptului de proprietate, drepturi reale de garanție și sarcini	Referințe
NU SUNT	

Anexa Nr. 1 La Partea I

Teren

Nr cadastral	Suprafața (mp)*	Observații / Referințe
	1.201	

* Suprafața este determinată în planul de proiecție Stereo 70.



Date referitoare la teren

Crt	Categorie folosință	Intravilan	Suprafața (mp)	Tarla	Parcelă	Nr. topo	Observații / Referințe
1	faneata	NU	1.201	-	-	-	Sub Bucetina, Nr. Cad. Partial 750, din planul cadastral 1:2880, editia 1874 - Cuptoare

Lungime Segmente

1) Valorile lungimilor segmentelor sunt obținute din proiecție în plan.

Punct început	X / Y	Punct sfârșit	X / Y	Lungime segment (** (m)
1	287.394,858 394.305,66	2	287.385,528 394.333,158	29.038
2	287.385,528 394.333,158	3	287.380,711 394.327,902	7.13
3	287.380,711 394.327,902	4	287.372,956 394.317,96	12.608
4	287.372,956 394.317,96	5	287.379,469 394.287,08	31.56
5	287.379,469 394.287,08	6	287.385,006 394.259,754	27.881

Punct început	X / Y	Punct sfârşit	X / Y	Lungime segment (** (m)
6	287.385,006 394.259,754	7	287.391,313 394.259,521	6.311
7	287.391,313 394.259,521	8	287.401,353 394.259,305	10.042
8	287.401,353 394.259,305	9	287.399,204 394.279,575	20.383
9	287.399,204 394.279,575	1	287.394,858 394.305,66	26.445

** Lungimile segmentelor sunt determinate în planul de proiecţie Stereo 70 şi sunt rotunjite la 1 milimetru.

*** Distanţa dintre puncte este formată din segmente cumulate ce sunt mai mici decât valoarea 1 milimetru.

**DATE DESPRE IMOBILUL NR. 896**

Oficiul de Cadastru și Publicitate Imobiliară CARAS-SEVERIN
Biroul de Cadastru și Publicitate Imobiliară Caransebes

A. Partea I. Descrierea imobilului

TEREN Extravilan

Adresa: Jud. Caraș-Severin

Nr. Crt	Nr cadastral Nr. topografic	Suprafața* (mp)	Observații / Referințe
A1		10.518	Sector cadastral:51 Teren neimprejmut;

Construcții

Crt	Nr cadastral Nr. topografic	Adresa	Observații / Referințe
A1.1		Jud. Caraș-Severin	Nr. niveluri:1; S. construita la sol:21 mp; ANEXA

B. Partea II. Proprietari și acte

Inscrieri privitoare la dreptul de proprietate și alte drepturi reale		Referințe
484 / 08/05/2023		
Act Normativ nr. 7, din 13/03/1996 emis de Parlamentul Romaniei;		
B1	Intabulare, drept de PROPRIETATE, dobandit prin Lege, cota actuala 1/1 1) NEIDENTIFICAT NEIDENTIFICAT	A1
484 / 09/05/2023		
Act Normativ nr. 7, din 13/03/1996 emis de Parlamentul Romaniei (Adeverinta nr. 1599/03.05.2023, emisa de Primaria Comunei Cornea);		
B2	Intabulare, drept de PROPRIETATE, dobandit prin Lege, cota actuala 1/1 1) LAZARESCU GHEORGHE	A1.1
B3	Se noteaza posesia factica in favoarea lui 1) LAZARESCU GHEORGHE	A1

C. Partea III. SARCINI .

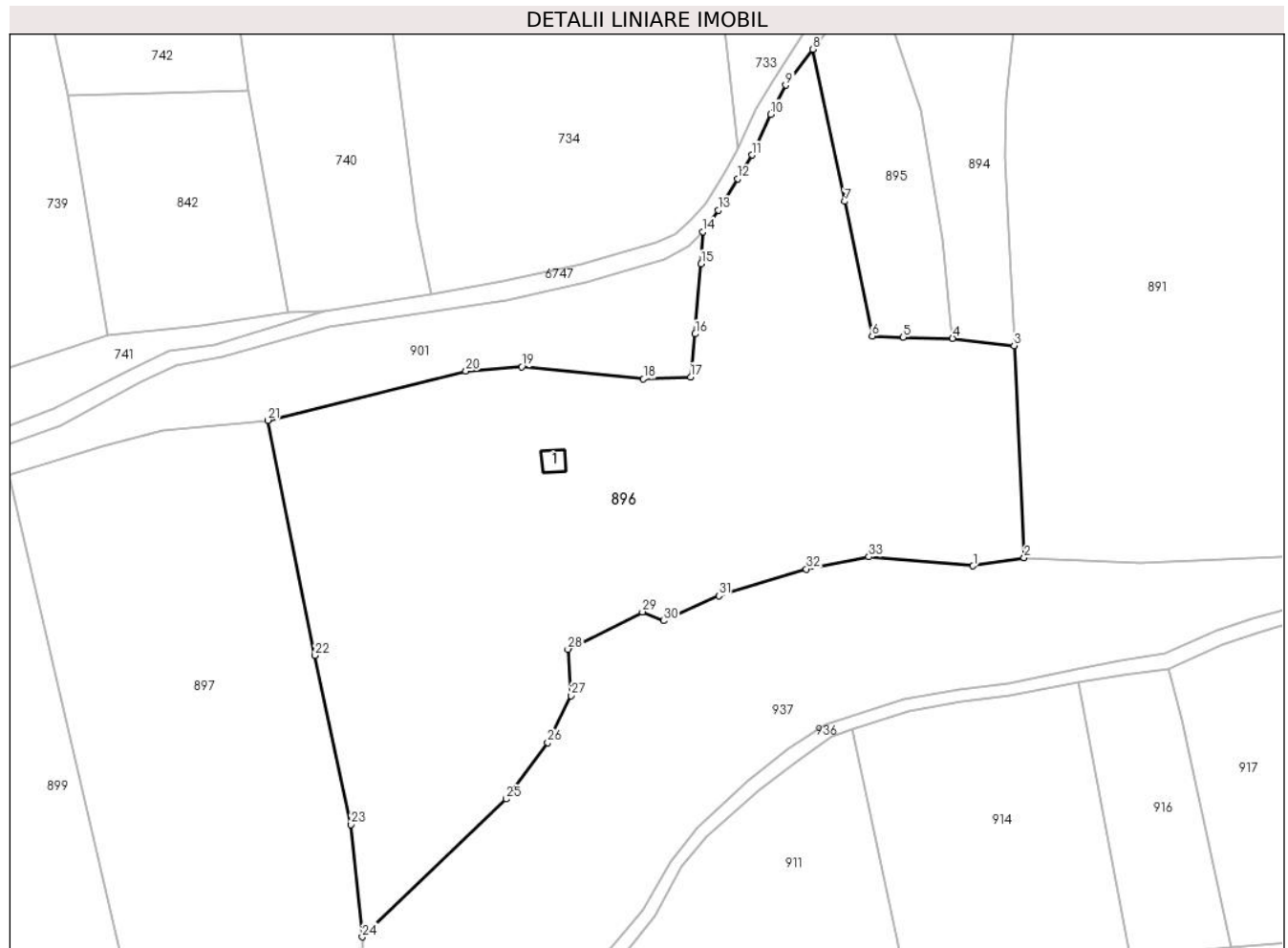
Inscrieri privind dezmembramintele dreptului de proprietate, drepturi reale de garanție și sarcini	Referințe
NU SUNT	

Anexa Nr. 1 La Partea I

Teren

Nr cadastral	Suprafața (mp)*	Observații / Referințe
	10.518	

* Suprafața este determinată în planul de proiecție Stereo 70.



Date referitoare la teren

Crt	Categorie folosință	Intravilan	Suprafața (mp)	Tarla	Parcelă	Nr. topo	Observații / Referințe
1	curți construcții	NU	100	-	-	-	Sub Bucetina, Nr. Cad. 748; 749; Partial 750, din planul cadastral 1: 2880, editia 1874 - Cuptoare
2	faneata	NU	10.418	-	-	-	Sub Bucetina, Nr. Cad. 748; 749; Partial 750, din planul cadastral 1: 2880, editia 1874 - Cuptoare

Date referitoare la construcții

Crt	Număr	Destinație construcție	Supraf. (mp)	Situație juridică	Observații / Referințe
A1.1		construcții anexa	21	Cu acte	Nr. niveluri:1; S. construita la sol:21 mp; ANEXA

Lungime Segmente

1) Valorile lungimilor segmentelor sunt obținute din proiecție în plan.

Punct început	X / Y	Punct sfârșit	X / Y	Lungime segment (** (m)
1	287.405,517 394.213,124	2	287.415,914 394.214,77	10.526
3	287.413,86 394.257,799	4	287.401,353 394.259,305	12.598

Punct început	X / Y	Punct sfârșit	X / Y	Lungime segment (** (m)
2	287.415,914 394.214,77	3	287.413,86 394.257,799	43.079
4	287.401,353 394.259,305	5	287.391,313 394.259,521	10.042

Punct început	X / Y	Punct sfârșit	X / Y	Lungime segment (** (m)
5	287.391,313 394.259,521	6	287.385,006 394.259,754	6.311
7	287.379,469 394.287,08	8	287.372,956 394.317,96	31.56
9	287.367,465 394.310,683	10	287.364,406 394.304,765	6.662
11	287.360,566 394.296,503	12	287.357,712 394.291,675	5.609
13	287.353,729 394.285,305	14	287.350,654 394.280,945	5.335
15	287.350,267 394.274,402	16	287.349,052 394.260,208	14.246
17	287.348,124 394.251,46	18	287.338,535 394.251,045	9.598
19	287.313,792 394.253,519	20	287.302,466 394.252,639	11.36
21	287.262,187 394.242,69	22	287.271,826 394.194,98	48.674
23	287.279,094 394.160,639	24	287.281,423 394.137,836	22.922
25	287.310,69 394.165,817	26	287.319,123 394.177,283	14.233
27	287.323,819 394.186,782	28	287.323,189 394.196,213	9.452
29	287.338,331 394.203,793	30	287.342,622 394.201,983	4.657
31	287.353,838 394.207,036	32	287.371,651 394.212,48	18.627
33	287.384,349 394.214,944	1	287.405,517 394.213,124	21.246

Punct început	X / Y	Punct sfârșit	X / Y	Lungime segment (** (m)
6	287.385,006 394.259,754	7	287.379,469 394.287,08	27.881
8	287.372,956 394.317,96	9	287.367,465 394.310,683	9.116
10	287.364,406 394.304,765	11	287.360,566 394.296,503	9.111
12	287.357,712 394.291,675	13	287.353,729 394.285,305	7.513
14	287.350,654 394.280,945	15	287.350,267 394.274,402	6.555
16	287.349,052 394.260,208	17	287.348,124 394.251,46	8.797
18	287.338,535 394.251,045	19	287.313,792 394.253,519	24.866
20	287.302,466 394.252,639	21	287.262,187 394.242,69	41.49
22	287.271,826 394.194,98	23	287.279,094 394.160,639	35.102
24	287.281,423 394.137,836	25	287.310,69 394.165,817	40.491
26	287.319,123 394.177,283	27	287.323,819 394.186,782	10.597
28	287.323,189 394.196,213	29	287.338,331 394.203,793	16.933
30	287.342,622 394.201,983	31	287.353,838 394.207,036	12.301
32	287.371,651 394.212,48	33	287.384,349 394.214,944	12.935

** Lungimile segmentelor sunt determinate în planul de proiecție Stereo 70 și sunt rotunjite la 1 milimetru.

*** Distanța dintre puncte este formată din segmente cumulate ce sunt mai mici decât valoarea 1 milimetru.

**DATE DESPRE IMOBILUL NR. 897**

Oficiul de Cadastru și Publicitate Imobiliară CARAS-SEVERIN
Biroul de Cadastru și Publicitate Imobiliară Caransebes

A. Partea I. Descrierea imobilului

TEREN Extravilan

Adresa: Jud. Caraș-Severin

Nr. Crt	Nr cadastral Nr. topografic	Suprafața* (mp)	Observații / Referințe
A1		7.294	Sector cadastral:51 Teren neimprijmit;

B. Partea II. Proprietari și acte

Inscrieri privitoare la dreptul de proprietate și alte drepturi reale		Referințe
607 / 15/05/2023		
Act Normativ nr. 7, din 13/03/1996 emis de Parlamentul Romaniei;		
B1	Intabulare, drept de PROPRIETATE, dobandit prin Lege, cota actuala 1/1 1) NEIDENTIFICAT NEIDENTIFICAT	A1
Act Normativ nr. 7, din 13/03/1996 emis de Parlamentul Romaniei (Adeverinta nr. 2125/22.05.2023, emisa de Primaria Comunei Cornea);		
B2	Se noteaza posesia factica in favoarea lui 1) CRISTESCU ION	A1

C. Partea III. SARCINI .

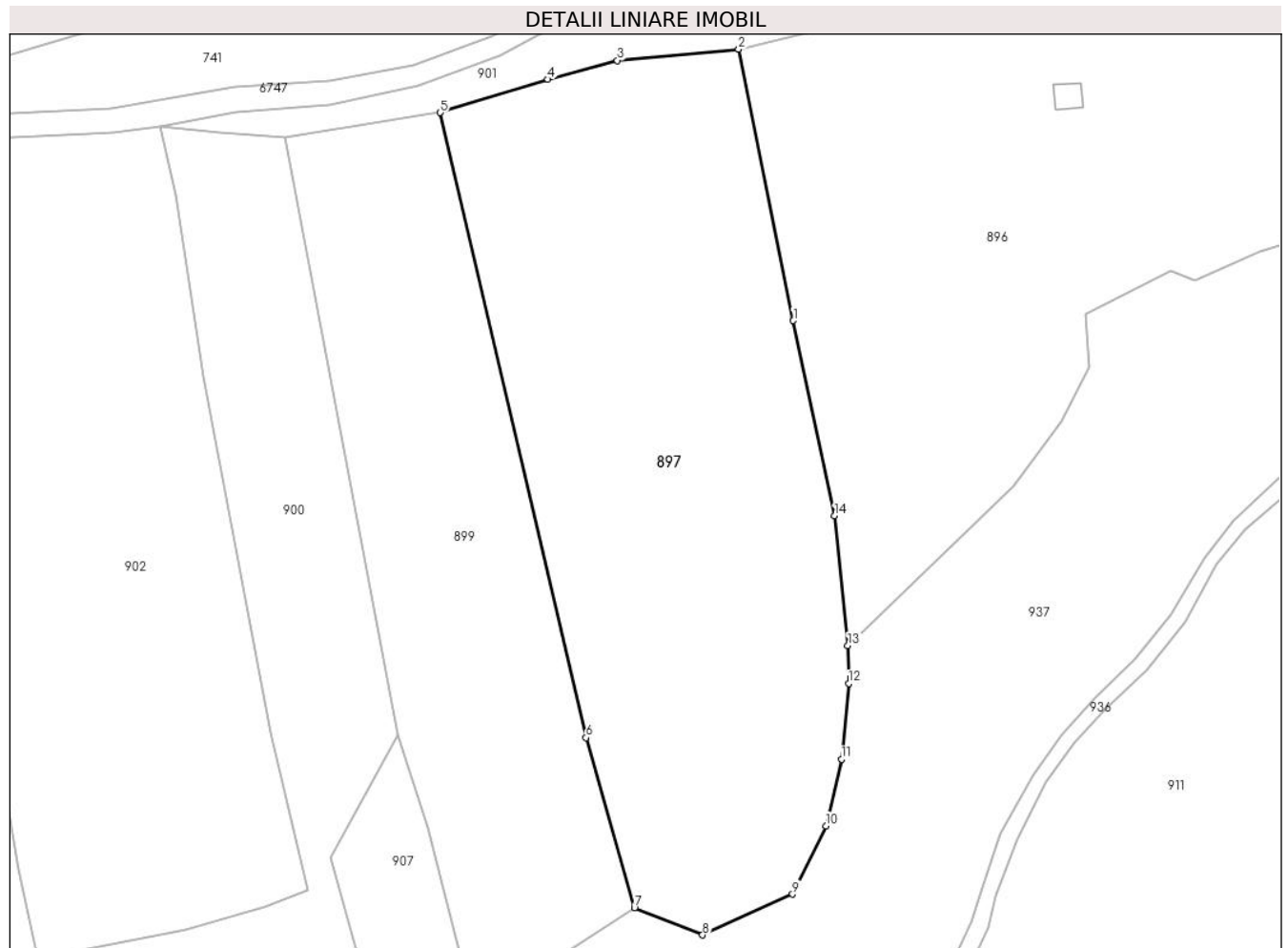
Inscrieri privind dezmembramintele dreptului de proprietate, drepturi reale de garanție și sarcini	Referințe
NU SUNT	

Anexa Nr. 1 La Partea I

Teren

Nr cadastral	Suprafața (mp)*	Observații / Referințe
	7.294	

* Suprafața este determinată în planul de proiecție Stereo 70.



Date referitoare la teren

Crt	Categorie folosință	Intravilan	Suprafața (mp)	Tarla	Parcelă	Nr. topo	Observații / Referințe
1	faneata	NU	7.294	-	-	-	Sub Bucetina, Nr. Cad. Partial 747, din planul cadastral 1:2880, editia 1874 - Cuptoare

Lungime Segmente

1) Valorile lungimilor segmentelor sunt obținute din proiecție în plan.

Punct început	X / Y	Punct sfârșit	X / Y	Lungime segment (** (m)
1	287.271,826 394.194,98	2	287.262,187 394.242,69	48.674
2	287.262,187 394.242,69	3	287.240,854 394.240,694	21.426
3	287.240,854 394.240,694	4	287.228,608 394.237,391	12.684
4	287.228,608 394.237,391	5	287.209,667 394.231,549	19.821
5	287.209,667 394.231,549	6	287.235,322 394.121,642	112.862

Punct început	X / Y	Punct sfârșit	X / Y	Lungime segment (** (m)
6	287.235,322 394.121,642	7	287.243,858 394.091,755	31.082
7	287.243,858 394.091,755	8	287.255,859 394.086,954	12.925
8	287.255,859 394.086,954	9	287.271,68 394.094,141	17.377
9	287.271,68 394.094,141	10	287.277,596 394.106,123	13.363
10	287.277,596 394.106,123	11	287.280,312 394.117,843	12.03
11	287.280,312 394.117,843	12	287.281,584 394.131,176	13.393
12	287.281,584 394.131,176	13	287.281,423 394.137,836	6.662
13	287.281,423 394.137,836	14	287.279,094 394.160,639	22.922
14	287.279,094 394.160,639	1	287.271,826 394.194,98	35.102

** Lungimile segmentelor sunt determinate în planul de proiecție Stereo 70 și sunt rotunjite la 1 milimetru.

*** Distanța dintre puncte este formată din segmente cumulate ce sunt mai mici decât valoarea 1 milimetru.

**DATE DESPRE IMOBILUL NR. 898**

Oficiul de Cadastru și Publicitate Imobiliară CARAS-SEVERIN
Biroul de Cadastru și Publicitate Imobiliară Caransebes

A. Partea I. Descrierea imobilului

TEREN Extravilan

Adresa: Jud. Caraș-Severin

Nr. Crt	Nr cadastral Nr. topografic	Suprafața* (mp)	Observații / Referințe
A1	30733	1.734	Sector cadastral:51 Teren neimprejmuit;

B. Partea II. Proprietari și acte

Inscrieri privitoare la dreptul de proprietate și alte drepturi reale		Referințe
21895 / 25/09/2017		
Act Normativ nr. 532, din 24/07/2002 emis de Guvernul Romaniei (Act Administrativ Nr. 2582 din 22.09.2017, emis de Primaria Cornea);		
B1	Intabulare, drept de PROPRIETATE în baza H.G. Nr. 532/2002, Anexa 29, Pozitia 89, dobandit prin Lege, cota actuala 1/1 1) COMUNA CORNEA - DOMENIUL PUBLIC, CIF:3227734	A1

C. Partea III. SARCINI .

Inscrieri privind dezmembramintele dreptului de proprietate, drepturi reale de garanție și sarcini	Referințe
NU SUNT	

Anexa Nr. 1 La Partea I

Teren

Nr cadastral	Suprafața (mp)*	Observații / Referințe
30733	1.734	

* Suprafața este determinată în planul de proiecție Stereo 70.



Date referitoare la teren

Crt	Categorie folosință	Intravilan	Suprafața (mp)	Tarla	Parcelă	Nr. topo	Observații / Referințe
1	drum	NU	1.734	-	-	-	Drum Vicinal

Lungime Segmente

1) Valorile lungimilor segmentelor sunt obținute din proiecție în plan.

Punct început	X / Y	Punct sfârșit	X / Y	Lungime segment	Punct început	X / Y	Punct sfârșit	X / Y	Lungime segment	Punct început	X / Y	Punct sfârșit	X / Y	Lungime segment
1	287.411,266 394.356,879	2	287.400,357 394.352,154	11.889	2	287.400,357 394.352,154	3	287.391,063 394.348,912	9.843	3	287.391,063 394.348,912	4	287.382,092 394.347,298	9.116
4	287.382,092 394.347,298	5	287.376,029 394.347,21	6.063	5	287.376,029 394.347,21	6	287.366,898 394.348,284	9.194	6	287.366,898 394.348,284	7	287.357,798 394.351,435	9.629
7	287.357,798 394.351,435	8	287.348,08 394.355,826	10.665	8	287.348,08 394.355,826	9	287.351,855 394.349,866	7.055	9	287.351,855 394.349,866	10	287.360,783 394.346,099	9.69
10	287.360,783 394.346,099	11	287.365,824 394.344,625	5.252	11	287.365,824 394.344,625	12	287.371,78 394.343,564	6.049	12	287.371,78 394.343,564	13	287.379,76 394.342,946	8.004
13	287.379,76 394.342,946	14	287.386,063 394.343,413	6.32	14	287.386,063 394.343,413	15	287.393,681 394.345,166	7.817	15	287.393,681 394.345,166	16	287.398,279 394.345,227	4.599
16	287.398,279 394.345,227	17	287.403,273 394.344,0	5.142	17	287.403,273 394.344,0	18	287.417,44 394.349,739	15.286	18	287.417,44 394.349,739	19	287.435,908 394.357,4	19.994

Punct început	X / Y	Punct sfârșit	X / Y	Lungime segment	Punct început	X / Y	Punct sfârșit	X / Y	Lungime segment	Punct început	X / Y	Punct sfârșit	X / Y	Lungime segment
19	287.435,908 394.357,4	20	287.464,774 394.362,668	29.342	20	287.464,774 394.362,668	21	287.481,602 394.365,749	17.108	21	287.481,602 394.365,749	22	287.493,92 394.367,637	12.462
22	287.493,92 394.367,637	23	287.507,359 394.368,182	13.45	23	287.507,359 394.368,182	24	287.533,543 394.369,034	26.197	24	287.533,543 394.369,034	25	287.535,961 394.365,003	4.701
25	287.535,961 394.365,003	26	287.573,778 394.365,173	37.817	26	287.573,778 394.365,173	27	287.575,187 394.361,487	3.946	27	287.575,187 394.361,487	28	287.597,71 394.360,93	22.53
28	287.597,71 394.360,93	29	287.599,502 394.369,535	8.79	29	287.599,502 394.369,535	30	287.594,173 394.367,622	5.662	30	287.594,173 394.367,622	31	287.586,434 394.367,79	7.741
31	287.586,434 394.367,79	32	287.562,138 394.371,015	24.508	32	287.562,138 394.371,015	33	287.548,845 394.372,18	13.345	33	287.548,845 394.372,18	34	287.533,507 394.374,862	15.57
34	287.533,507 394.374,862	35	287.527,361 394.375,527	6.183	35	287.527,361 394.375,527	36	287.520,788 394.375,824	6.579	36	287.520,788 394.375,824	37	287.514,209 394.376,093	6.585
37	287.514,209 394.376,093	38	287.506,226 394.376,025	7.984	38	287.506,226 394.376,025	39	287.494,459 394.375,128	11.801	39	287.494,459 394.375,128	40	287.486,303 394.374,325	8.196
40	287.486,303 394.374,325	41	287.473,729 394.372,534	12.701	41	287.473,729 394.372,534	42	287.461,128 394.370,388	12.782	42	287.461,128 394.370,388	43	287.451,63 394.368,726	9.643
43	287.451,63 394.368,726	44	287.436,994 394.364,825	15.146	44	287.436,994 394.364,825	45	287.424,144 394.361,049	13.394	45	287.424,144 394.361,049	46	287.417,768 394.359,092	6.67
46	287.417,768 394.359,092	1	287.411,266 394.356,879	6.868										

** Lungimile segmentelor sunt determinate în planul de proiecție Stereo 70 și sunt rotunjite la 1 milimetru.

*** Distanța dintre puncte este formată din segmente cumulate ce sunt mai mici decât valoarea 1 milimetru.

**DATE DESPRE IMOBILUL NR. 899**

Oficiul de Cadastru și Publicitate Imobiliară CARAS-SEVERIN
Biroul de Cadastru și Publicitate Imobiliară Caransebes

A. Partea I. Descrierea imobilului

TEREN Extravilan

Adresa: Jud. Caraș-Severin

Nr. Crt	Nr cadastral Nr. topografic	Suprafața* (mp)	Observații / Referințe
A1		4.572	Sector cadastral:51 Teren neimprijmit;

B. Partea II. Proprietari și acte

Inscrieri privitoare la dreptul de proprietate și alte drepturi reale		Referințe
487 / 09/05/2023		
Act Normativ nr. 7, din 13/03/1996 emis de Parlamentul Romaniei;		
B1	Intabulare, drept de PROPRIETATE, dobandit prin Lege, cota actuala 1/1 1) NEIDENTIFICAT NEIDENTIFICAT	A1
Act Normativ nr. 7, din 13/03/1996 emis de Parlamentul Romaniei (Adeverinta nr. 1600/03.05.2023, emisa de Primaria Comunei Cornea);		
B2	Se noteaza posesia factica in favoarea lui 1) LOZICI ANII	A1

C. Partea III. SARCINI .

Inscrieri privind dezmembramintele dreptului de proprietate, drepturi reale de garanție și sarcini	Referințe
NU SUNT	

Anexa Nr. 1 La Partea I

Teren

Nr cadastral	Suprafața (mp)*	Observații / Referințe
	4.572	

* Suprafața este determinată în planul de proiecție Stereo 70.



Date referitoare la teren

Crt	Categorie folosință	Intravilan	Suprafața (mp)	Tarla	Parcelă	Nr. topo	Observații / Referințe
1	faneata	NU	4.572	-	-	-	Sub Bucetina, Nr. Cad. Partial 746; Partial 747, din planul cadastral 1: 2880, editia 1874 - Cuptoare

Lungime Segmente

1) Valorile lungimilor segmentelor sunt obținute din proiecție în plan.

Punct început	X / Y	Punct sfârșit	X / Y	Lungime segment (** (m)
1	287.243,858 394.091,755	2	287.235,322 394.121,642	31.082
2	287.235,322 394.121,642	3	287.209,667 394.231,549	112.862
3	287.209,667 394.231,549	4	287.182,388 394.227,24	27.617
4	287.182,388 394.227,24	5	287.202,131 394.122,223	106.857
5	287.202,131 394.122,223	6	287.207,513 394.105,815	17.268

Punct început	X / Y	Punct sfârşit	X / Y	Lungime segment (** (m)
6	287.207,513 394.105,815	7	287.215,782 394.073,645	33.216
7	287.215,782 394.073,645	1	287.243,858 394.091,755	33.411

** Lungimile segmentelor sunt determinate în planul de proiecţie Stereo 70 şi sunt rotunjite la 1 milimetru.

*** Distanţa dintre puncte este formată din segmente cumulate ce sunt mai mici decât valoarea 1 milimetru.

**DATE DESPRE IMOBILUL NR. 900**

Oficiul de Cadastru și Publicitate Imobiliară CARAS-SEVERIN
Biroul de Cadastru și Publicitate Imobiliară Caransebes

A. Partea I. Descrierea imobilului

TEREN Extravilan

Adresa: Jud. Caraș-Severin

Nr. Crt	Nr cadastral Nr. topografic	Suprafața* (mp)	Observații / Referințe
A1		4.271	Sector cadastral:51 Teren neimprijmit;

B. Partea II. Proprietari și acte

Inscrieri privitoare la dreptul de proprietate și alte drepturi reale		Referințe
489 / 09/05/2023		
Act Normativ nr. 7, din 13/03/1996 emis de Parlamentul Romaniei;		
B1	Intabulare, drept de PROPRIETATE, dobandit prin Lege, cota actuala 1/1 1) NEIDENTIFICAT NEIDENTIFICAT	A1
Act Normativ nr. 7, din 13/03/1996 emis de Parlamentul Romaniei (Adeverinta nr. 1601/03.05.2023, emisa de Primaria Comunei Cornea);		
B2	Se noteaza posesia factica in favoarea lui 1) JUCA DUMITRU	A1

C. Partea III. SARCINI .

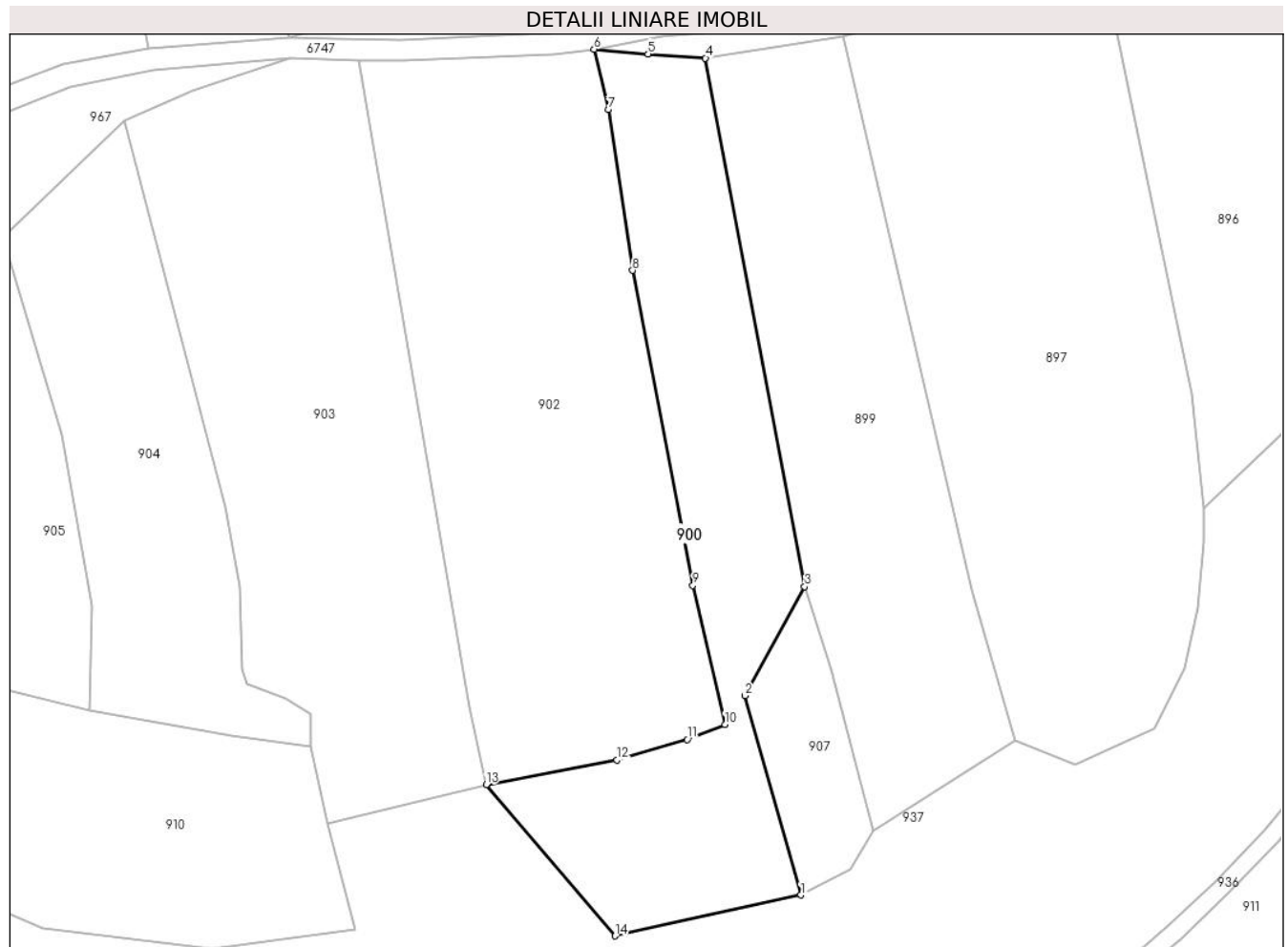
Inscrieri privind dezmembramintele dreptului de proprietate, drepturi reale de garanție și sarcini	Referințe
NU SUNT	

Anexa Nr. 1 La Partea I

Teren

Nr cadastral	Suprafața (mp)*	Observații / Referințe
	4.271	

* Suprafața este determinată în planul de proiecție Stereo 70.



Date referitoare la teren

Crt	Categorie folosință	Intravilan	Suprafața (mp)	Tarla	Parcelă	Nr. topo	Observații / Referințe
1	faneata	NU	4.271	-	-	-	Sub Bucetina, Nr. Cad. Partial 743; partial 745; partial 746, din planul cadastral 1:2880, editia 1874 - Cuptoare

Lungime Segmente

1) Valorile lungimilor segmentelor sunt obținute din proiecție în plan.

Punct început	X / Y	Punct sfârșit	X / Y	Lungime segment (** (m))
1	287.201,365 394.060,941	2	287.190,276 394.100,578	41.159
2	287.190,276 394.100,578	3	287.202,131 394.122,223	24.679
3	287.202,131 394.122,223	4	287.182,388 394.227,24	106.857
4	287.182,388 394.227,24	5	287.170,967 394.228,086	11.453

Punct început	X / Y	Punct sfârșit	X / Y	Lungime segment (** (m)
5	287.170,967 394.228,086	6	287.160,259 394.229,007	10.747
6	287.160,259 394.229,007	7	287.163,062 394.217,014	12.316
7	287.163,062 394.217,014	8	287.167,91 394.185,079	32.301
8	287.167,91 394.185,079	9	287.179,885 394.122,504	63.711
9	287.179,885 394.122,504	10	287.186,248 394.094,84	28.386
10	287.186,248 394.094,84	11	287.178,757 394.091,849	8.066
11	287.178,757 394.091,849	12	287.164,756 394.087,78	14.58
12	287.164,756 394.087,78	13	287.138,788 394.082,861	26.43
13	287.138,788 394.082,861	14	287.164,443 394.052,832	39.496
14	287.164,443 394.052,832	1	287.201,365 394.060,941	37.802

** Lungimile segmentelor sunt determinate în planul de proiecție Stereo 70 și sunt rotunjite la 1 milimetru.

*** Distanța dintre puncte este formată din segmente cumulate ce sunt mai mici decât valoarea 1 milimetru.

**DATE DESPRE IMOBILUL NR. 901**

Oficiul de Cadastru și Publicitate Imobiliară CARAS-SEVERIN
Biroul de Cadastru și Publicitate Imobiliară Caransebes

A. Partea I. Descrierea imobilului

TEREN Extravilan

Adresa: Jud. Caraș-Severin

Nr. Crt	Nr cadastral Nr. topografic	Suprafața* (mp)	Observații / Referințe
A1		2.234	Sector cadastral:51 Teren neimprejmuit;

B. Partea II. Proprietari și acte

Inscrieri privitoare la dreptul de proprietate și alte drepturi reale		Referințe
485 / 09/05/2023		
Act Normativ nr. 7, din 13/03/1996 emis de Parlamentul Romaniei (Art.13, Al.15);		
B1	Inscrierea provizorie, drept de PROPRIETATE, dobandit prin Lege, cota actuala 1/1 1) COMUNA CORNEA , CIF:3227734, Proprietar Neidentificat	A1

C. Partea III. SARCINI .

Inscrieri privind dezmembramintele dreptului de proprietate, drepturi reale de garanție și sarcini	Referințe
NU SUNT	

Anexa Nr. 1 La Partea I

Teren

Nr cadastral	Suprafața (mp)*	Observații / Referințe
	2.234	

* Suprafața este determinată în planul de proiecție Stereo 70.



Date referitoare la teren

Crt	Categorie folosință	Intravilan	Suprafața (mp)	Tarla	Parcelă	Nr. topo	Observații / Referințe
1	pasune	NU	2.234	-	-	-	Sub Bucetina, Nr. Cad. Partial 750; din planul cadastral 1:2880, editia 1874 - Cuptoare

Lungime Segmente

1) Valorile lungimilor segmentelor sunt obținute din proiecție în plan.

Punct început	X / Y	Punct sfârșit	X / Y	Lungime segment (** (m)
1	287.182,388 394.227,24	2	287.209,667 394.231,549	27.617
3	287.228,608 394.237,391	4	287.240,854 394.240,694	12.684
5	287.262,187 394.242,69	6	287.302,466 394.252,639	41.49
7	287.313,792 394.253,519	8	287.338,535 394.251,045	24.866
9	287.348,124 394.251,46	10	287.349,052 394.260,208	8.797

Punct început	X / Y	Punct sfârșit	X / Y	Lungime segment (** (m)
2	287.209,667 394.231,549	3	287.228,608 394.237,391	19.821
4	287.240,854 394.240,694	5	287.262,187 394.242,69	21.426
6	287.302,466 394.252,639	7	287.313,792 394.253,519	11.36
8	287.338,535 394.251,045	9	287.348,124 394.251,46	9.598
10	287.349,052 394.260,208	11	287.350,267 394.274,402	14.246

Punct început	X / Y	Punct sfârșit	X / Y	Lungime segment (** (m))
11	287.350,267 394.274,402	12	287.350,654 394.280,945	6.555
13	287.347,66 394.278,03	14	287.342,924 394.275,371	5.431
15	287.327,04 394.270,789	16	287.310,765 394.267,086	16.69
17	287.296,12 394.264,708	18	287.274,574 394.261,529	21.779
19	287.252,977 394.255,466	20	287.243,485 394.253,838	9.631
21	287.236,286 394.250,328	22	287.220,145 394.241,522	18.387
23	287.205,784 394.236,371	24	287.190,152 394.232,982	15.995
25	287.173,624 394.231,623	26	287.160,259 394.229,007	13.619
27	287.170,967 394.228,086	1	287.182,388 394.227,24	11.453

Punct început	X / Y	Punct sfârșit	X / Y	Lungime segment (** (m))
12	287.350,654 394.280,945	13	287.347,66 394.278,03	4.179
14	287.342,924 394.275,371	15	287.327,04 394.270,789	16.533
16	287.310,765 394.267,086	17	287.296,12 394.264,708	14.838
18	287.274,574 394.261,529	19	287.252,977 394.255,466	22.432
20	287.243,485 394.253,838	21	287.236,286 394.250,328	8.009
22	287.220,145 394.241,522	23	287.205,784 394.236,371	15.257
24	287.190,152 394.232,982	25	287.173,624 394.231,623	16.584
26	287.160,259 394.229,007	27	287.170,967 394.228,086	10.747

** Lungimile segmentelor sunt determinate în planul de proiecție Stereo 70 și sunt rotunjite la 1 milimetru.

*** Distanța dintre puncte este formată din segmente cumulate ce sunt mai mici decât valoarea 1 milimetru.

**DATE DESPRE IMOBILUL NR. 902**

Oficiul de Cadastru și Publicitate Imobiliară CARAS-SEVERIN
Biroul de Cadastru și Publicitate Imobiliară Caransebes

A. Partea I. Descrierea imobilului

TEREN Extravilan

Adresa: Jud. Caraș-Severin

Nr. Crt	Nr cadastral Nr. topografic	Suprafața* (mp)	Observații / Referințe
A1		6.726	Sector cadastral:51 Teren neimprijmit;

B. Partea II. Proprietari și acte

Inscrieri privitoare la dreptul de proprietate și alte drepturi reale		Referințe
488 / 09/05/2023		
Act Normativ nr. 7, din 13/03/1996 emis de Parlamentul Romaniei;		
B1	Intabulare, drept de PROPRIETATE, dobandit prin Lege, cota actuala 1/1 1) NEIDENTIFICAT NEIDENTIFICAT	A1
Act Normativ nr. 7, din 13/03/1996 emis de Parlamentul Romaniei (Adeverinta nr. 1603/03.05.2023, emisa de Primaria Comunei Cornea);		
B2	Se noteaza posesia factica in favoarea lui 1) LOZICI ANII	A1

C. Partea III. SARCINI .

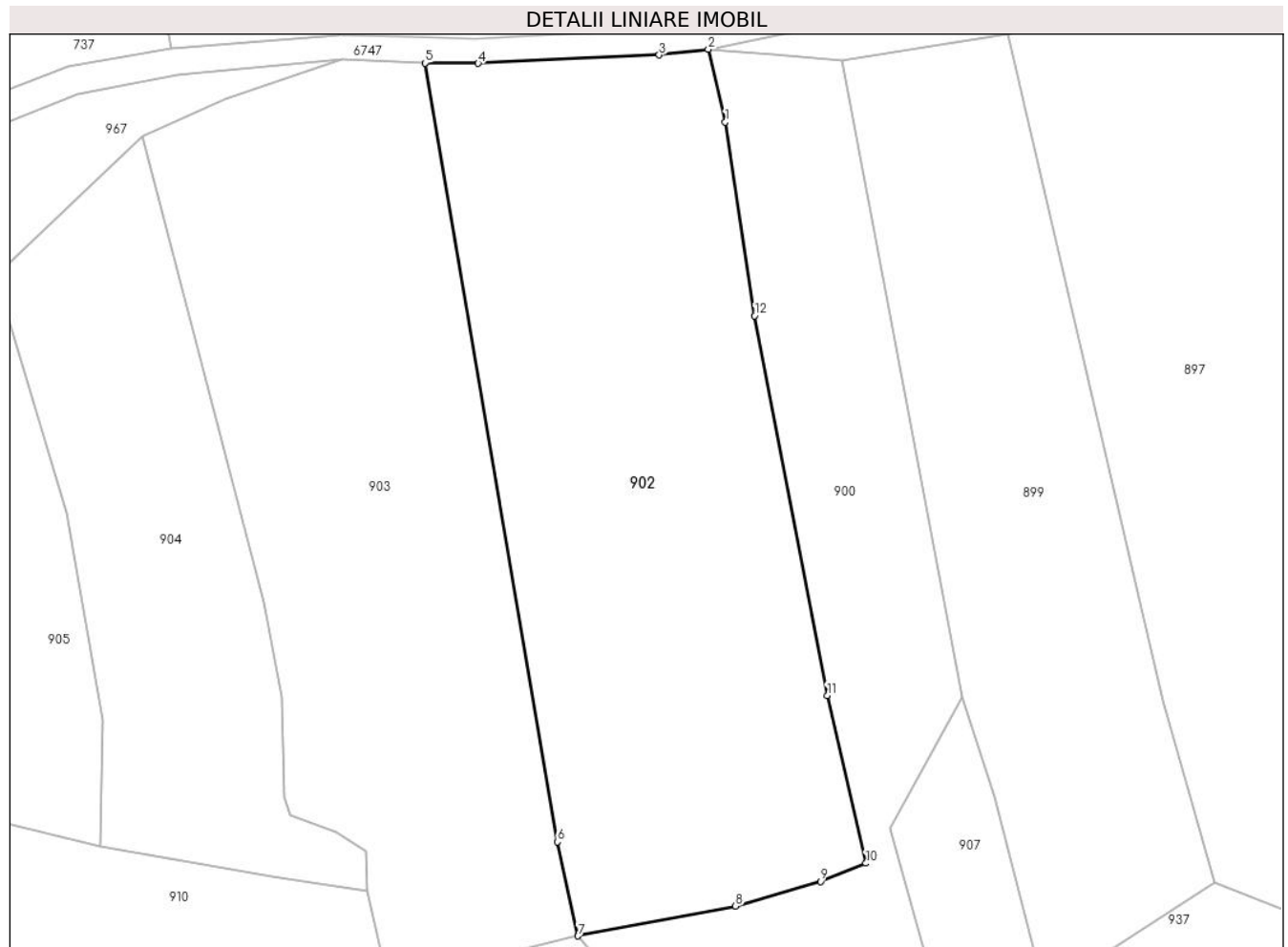
Inscrieri privind dezmembramintele dreptului de proprietate, drepturi reale de garanție și sarcini	Referințe
NU SUNT	

Anexa Nr. 1 La Partea I

Teren

Nr cadastral	Suprafața (mp)*	Observații / Referințe
	6.726	

* Suprafața este determinată în planul de proiecție Stereo 70.



Date referitoare la teren

Crt	Categorie folosință	Intravilan	Suprafața (mp)	Tarla	Parcelă	Nr. topo	Observații / Referințe
1	faneata	NU	6.726	-	-	-	Sub Bucetina, Nr. Cad. Partial 743; Partial 744, din planul cadastral 1: 2880, editia 1874 - Cuptoare

Lungime Segmente

1) Valorile lungimilor segmentelor sunt obținute din proiecție în plan.

Punct început	X / Y	Punct sfârșit	X / Y	Lungime segment (** (m)
1	287.163,062 394.217,014	2	287.160,259 394.229,007	12.316
2	287.160,259 394.229,007	3	287.152,148 394.228,057	8.166
3	287.152,148 394.228,057	4	287.122,298 394.226,68	29.882
4	287.122,298 394.226,68	5	287.113,539 394.226,723	8.759
5	287.113,539 394.226,723	6	287.135,41 394.098,369	130.204

Punct început	X / Y	Punct sfârșit	X / Y	Lungime segment (** (m)
6	287.135,41 394.098,369	7	287.138,788 394.082,861	15.872
7	287.138,788 394.082,861	8	287.164,756 394.087,78	26.43
8	287.164,756 394.087,78	9	287.178,757 394.091,849	14.58
9	287.178,757 394.091,849	10	287.186,248 394.094,84	8.066
10	287.186,248 394.094,84	11	287.179,885 394.122,504	28.386
11	287.179,885 394.122,504	12	287.167,91 394.185,079	63.711
12	287.167,91 394.185,079	1	287.163,062 394.217,014	32.301

** Lungimile segmentelor sunt determinate în planul de proiecție Stereo 70 și sunt rotunjite la 1 milimetru.

*** Distanța dintre puncte este formată din segmente cumulate ce sunt mai mici decât valoarea 1 milimetru.

**DATE DESPRE IMOBILUL NR. 903**

Oficiul de Cadastru și Publicitate Imobiliară CARAS-SEVERIN
Biroul de Cadastru și Publicitate Imobiliară Caransebes

A. Partea I. Descrierea imobilului

TEREN Extravilan

Adresa: Jud. Caraș-Severin

Nr. Crt	Nr cadastral Nr. topografic	Suprafața* (mp)	Observații / Referințe
A1		6.167	Sector cadastral:51 Teren neimprijmit;

B. Partea II. Proprietari și acte

Inscrieri privitoare la dreptul de proprietate și alte drepturi reale	Referințe
493 / 09/05/2023	
Act Normativ nr. 7, din 13/03/1996 emis de Parlamentul Romaniei;	
B1	A1
Intabulare, drept de PROPRIETATE, dobandit prin Lege, cota actuala 1/1 1) NEIDENTIFICAT NEIDENTIFICAT	
Act Normativ nr. 7, din 13/03/1996 emis de Parlamentul Romaniei (Adeverinta nr. 1982/10.05.2023, emisa de Primaria Comunei Cornea);	
B2	A1
Se noteaza posesia factica in favoarea lui 1) ORZESCU ELENA-SILVICA	

C. Partea III. SARCINI .

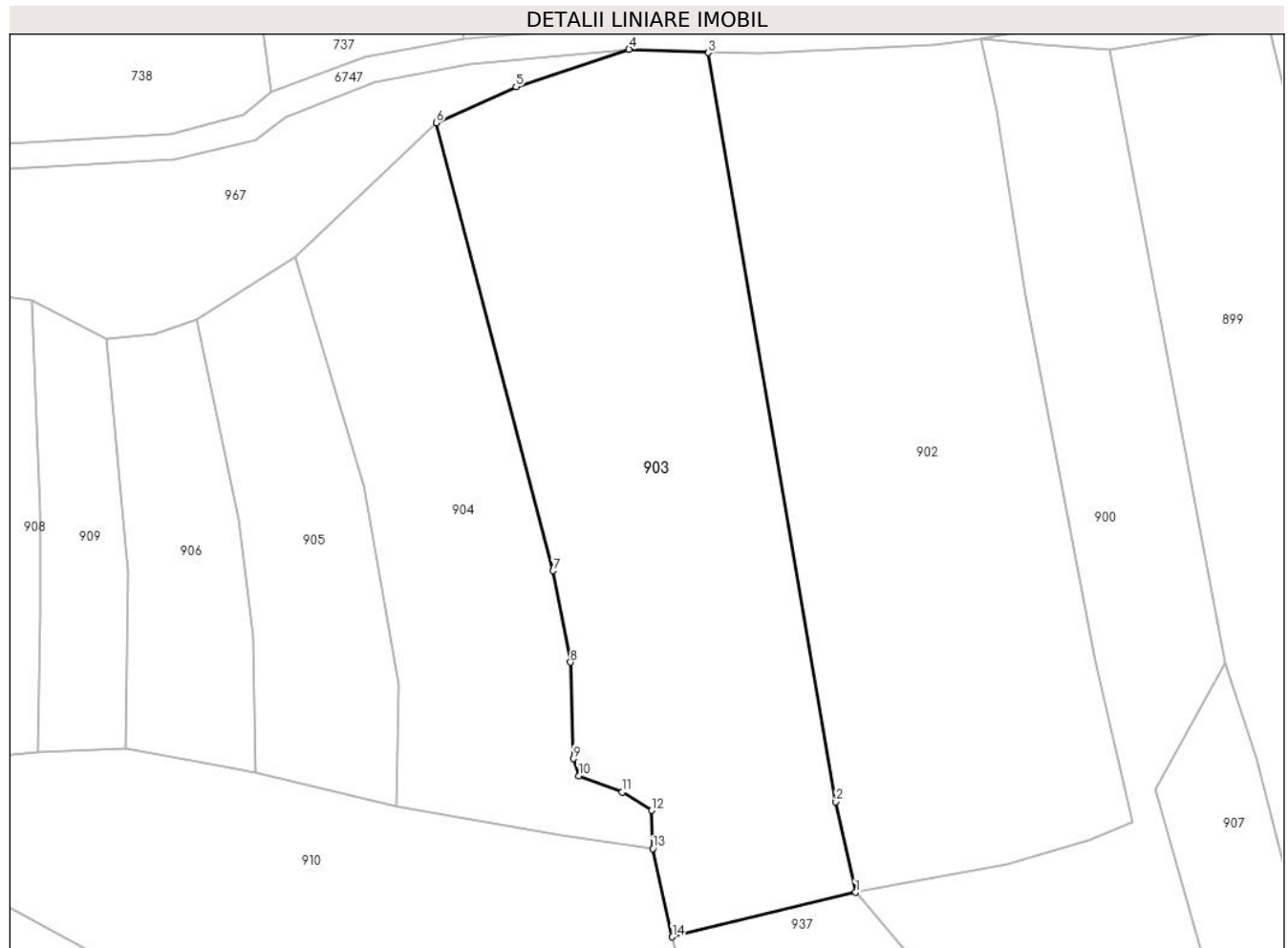
Inscrieri privind dezmembramintele dreptului de proprietate, drepturi reale de garanție și sarcini	Referințe
NU SUNT	

Anexa Nr. 1 La Partea I

Teren

Nr cadastral	Suprafața (mp)*	Observații / Referințe
	6.167	

* Suprafața este determinată în planul de proiecție Stereo 70.



Date referitoare la teren

Crt	Categorie folosință	Intravilan	Suprafața (mp)	Tarla	Parcelă	Nr. topo	Observații / Referințe
1	faneata	NU	6.167	-	-	-	Sub Bucetina, Nr. Cad. 742; Partial 743; Partial 744; Partial 745, din planul cadastral 1:2880, editia 1874 - Cuptoare

Lungime Segmente

1) Valorile lungimilor segmentelor sunt obținute din proiecție în plan.

Punct început	X / Y	Punct sfârșit	X / Y	Lungime segment (** (m)
1	287.138,788 394.082,861	2	287.135,41 394.098,369	15.872
2	287.135,41 394.098,369	3	287.113,539 394.226,723	130.204
3	287.113,539 394.226,723	4	287.099,905 394.227,308	13.647
4	287.099,905 394.227,308	5	287.080,53 394.220,882	20.413

Punct început	X / Y	Punct sfârșit	X / Y	Lungime segment (** (m)
5	287.080,53 394.220,882	6	287.066,843 394.214,7	15.018
6	287.066,843 394.214,7	7	287.086,906 394.137,963	79.317
7	287.086,906 394.137,963	8	287.089,885 394.122,298	15.946
8	287.089,885 394.122,298	9	287.090,351 394.105,775	16.53
9	287.090,351 394.105,775	10	287.091,316 394.102,803	3.125
10	287.091,316 394.102,803	11	287.098,777 394.100,067	7.946
11	287.098,777 394.100,067	12	287.103,815 394.096,886	5.958
12	287.103,815 394.096,886	13	287.103,973 394.090,347	6.541
13	287.103,973 394.090,347	14	287.107,342 394.075,237	15.481
14	287.107,342 394.075,237	1	287.138,788 394.082,861	32.357

** Lungimile segmentelor sunt determinate în planul de proiecție Stereo 70 și sunt rotunjite la 1 milimetru.

*** Distanța dintre puncte este formată din segmente cumulate ce sunt mai mici decât valoarea 1 milimetru.

**DATE DESPRE IMOBILUL NR. 904**

Oficiul de Cadastru și Publicitate Imobiliară CARAS-SEVERIN
Biroul de Cadastru și Publicitate Imobiliară Caransebes

A. Partea I. Descrierea imobilului

TEREN Extravilan

Adresa: Jud. Caraș-Severin

Nr. Crt	Nr cadastral Nr. topografic	Suprafața* (mp)	Observații / Referințe
A1		3.344	Sector cadastral:51 Teren neimprijmit;

B. Partea II. Proprietari și acte

Inscrieri privitoare la dreptul de proprietate și alte drepturi reale		Referințe
494 / 09/05/2023		
Act Normativ nr. 7, din 13/03/1996 emis de Parlamentul Romaniei;		
B1	Intabulare, drept de PROPRIETATE, dobandit prin Lege, cota actuala 1/1 1) NEIDENTIFICAT NEIDENTIFICAT	A1
Act Normativ nr. 7, din 13/03/1996 emis de Parlamentul Romaniei (Adeverinta nr. 1604/03.05.2023, emisa de Primaria Comunei Cornea);		
B2	Se noteaza posesia factica in favoarea lui 1) CRISTESCU IOAN	A1

C. Partea III. SARCINI .

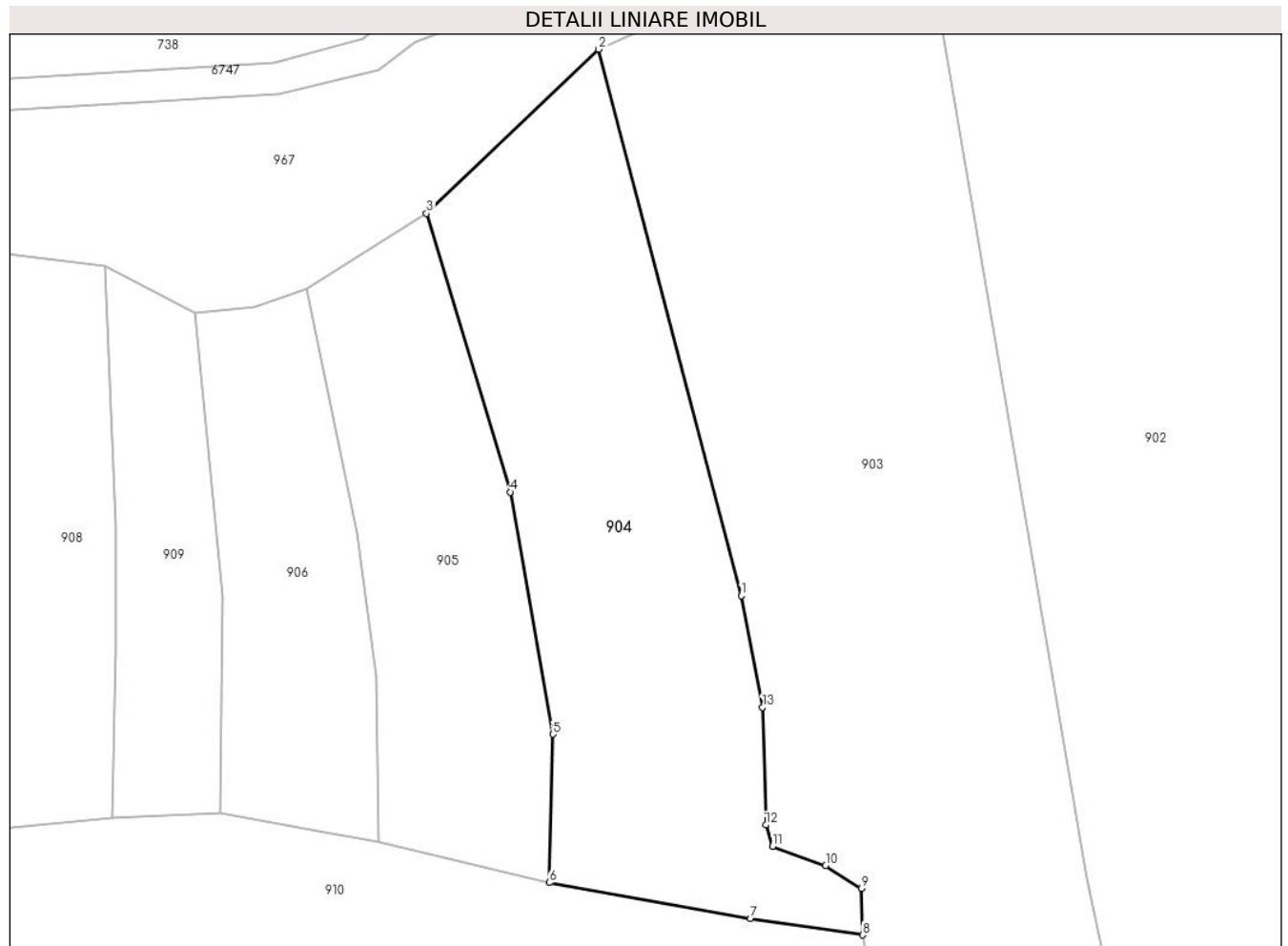
Inscrieri privind dezmembramintele dreptului de proprietate, drepturi reale de garanție și sarcini	Referințe
NU SUNT	

Anexa Nr. 1 La Partea I

Teren

Nr cadastral	Suprafața (mp)*	Observații / Referințe
	3.344	

* Suprafața este determinată în planul de proiecție Stereo 70.



Date referitoare la teren

Crt	Categorie folosință	Intravilan	Suprafața (mp)	Tarla	Parcelă	Nr. topo	Observații / Referințe
1	faneata	NU	3.344	-	-	-	Sub Bucetina, Nr. Cad. Partial 741; Partial 744, din planul cadastral 1: 2880, editia 1874 - Cuptoare

Lungime Segmente

1) Valorile lungimilor segmentelor sunt obținute din proiecție în plan.

Punct început	X / Y	Punct sfârșit	X / Y	Lungime segment (** (m)
1	287.086,906 394.137,963	2	287.066,843 394.214,7	79.317
2	287.066,843 394.214,7	3	287.042,643 394.191,643	33.426
3	287.042,643 394.191,643	4	287.054,419 394.152,515	40.861
4	287.054,419 394.152,515	5	287.060,409 394.118,537	34.502
5	287.060,409 394.118,537	6	287.059,902 394.097,676	20.867

Punct început	X / Y	Punct sfârșit	X / Y	Lungime segment (** (m)
6	287.059,902 394.097,676	7	287.088,219 394.092,637	28.762
7	287.088,219 394.092,637	8	287.103,973 394.090,347	15.92
8	287.103,973 394.090,347	9	287.103,815 394.096,886	6.541
9	287.103,815 394.096,886	10	287.098,777 394.100,067	5.958
10	287.098,777 394.100,067	11	287.091,316 394.102,803	7.946
11	287.091,316 394.102,803	12	287.090,351 394.105,775	3.125
12	287.090,351 394.105,775	13	287.089,885 394.122,298	16.53
13	287.089,885 394.122,298	1	287.086,906 394.137,963	15.946

** Lungimile segmentelor sunt determinate în planul de proiecție Stereo 70 și sunt rotunjite la 1 milimetru.

*** Distanța dintre puncte este formată din segmente cumulate ce sunt mai mici decât valoarea 1 milimetru.

**DATE DESPRE IMOBILUL NR. 905**

Oficiul de Cadastru și Publicitate Imobiliară CARAS-SEVERIN
Biroul de Cadastru și Publicitate Imobiliară Caransebes

A. Partea I. Descrierea imobilului

TEREN Extravilan

Adresa: Jud. Caraș-Severin

Nr. Crt	Nr cadastral Nr. topografic	Suprafața* (mp)	Observații / Referințe
A1		1.942	Sector cadastral:51 Teren neimpregmuit;

B. Partea II. Proprietari și acte

Inscrieri privitoare la dreptul de proprietate și alte drepturi reale		Referințe
497 / 09/05/2023		
Act Normativ nr. 7, din 13/03/1996 emis de Parlamentul Romaniei;		
B1	Intabulare, drept de PROPRIETATE, dobandit prin Lege, cota actuala 1/1 1) NEIDENTIFICAT NEIDENTIFICAT	A1
Act Normativ nr. 7, din 13/03/1996 emis de Parlamentul Romaniei (Adeverinta nr. 1605/03.05.2023, emisa de Primaria Comunei Cornea);		
B2	Se noteaza posesia factica in favoarea lui 1) BRABETE CALINA	A1

C. Partea III. SARCINI .

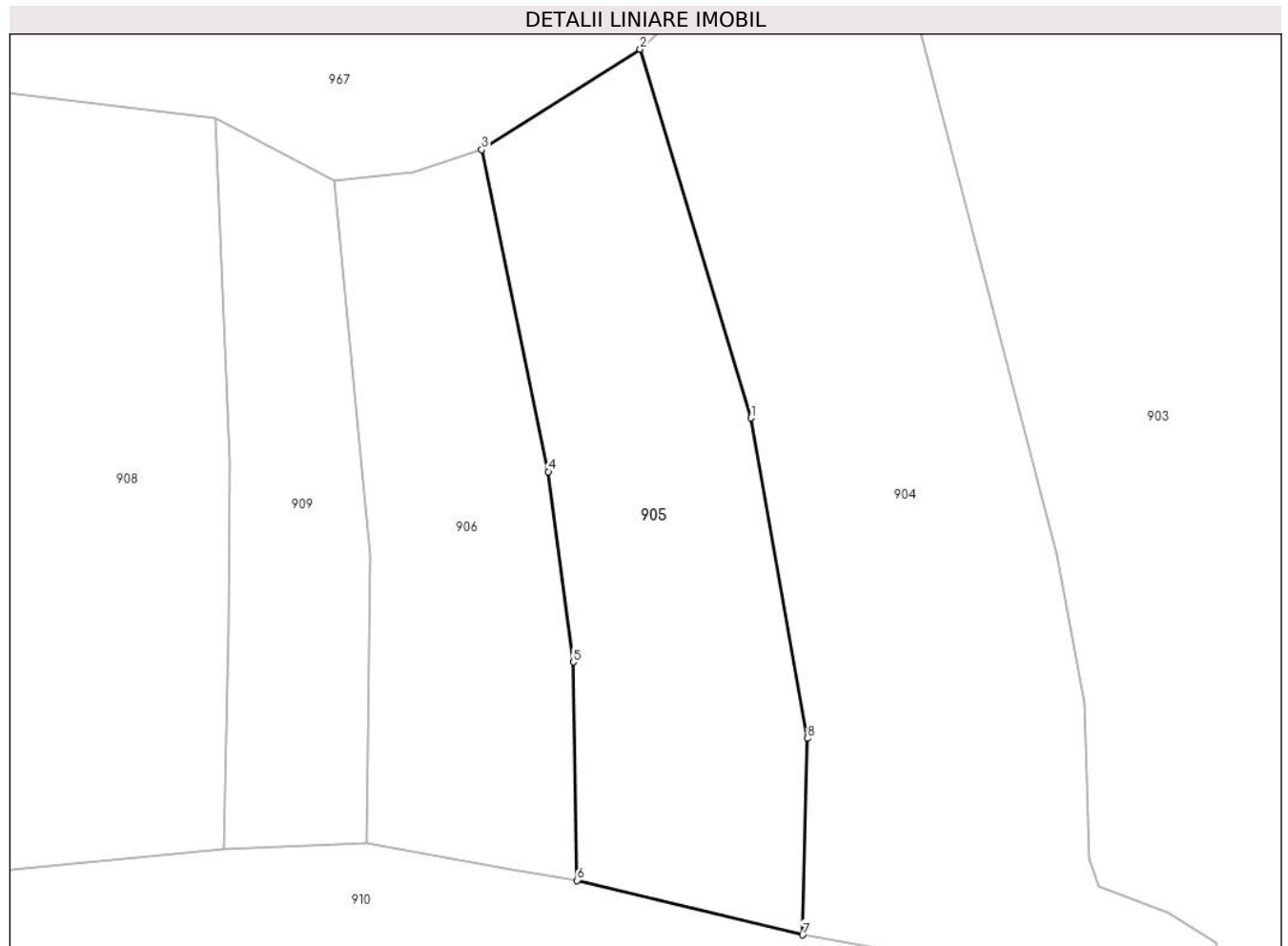
Inscrieri privind dezmembramintele dreptului de proprietate, drepturi reale de garanție și sarcini	Referințe
NU SUNT	

Anexa Nr. 1 La Partea I

Teren

Nr cadastral	Suprafața (mp)*	Observații / Referințe
	1.942	

* Suprafața este determinată în planul de proiecție Stereo 70.



Date referitoare la teren

Crt	Categorie folosință	Intravilan	Suprafața (mp)	Tarla	Parcelă	Nr. topo	Observații / Referințe
1	faneata	NU	1.942	-	-	-	Sub Bucetina, Nr. Cad. partial 741; Partial 744, din planul cadastral 1: 2880, editia 1874 - Cuptoare

Lungime Segmente

1) Valorile lungimilor segmentelor sunt obținute din proiecție în plan.

Punct început	X / Y	Punct sfârșit	X / Y	Lungime segment (** (m)
1	287.054,419 394.152,515	2	287.042,643 394.191,643	40.861
2	287.042,643 394.191,643	3	287.025,795 394.180,974	19.942
3	287.025,795 394.180,974	4	287.032,879 394.146,827	34.873
4	287.032,879 394.146,827	5	287.035,543 394.126,624	20.378
5	287.035,543 394.126,624	6	287.035,951 394.103,445	23.183

Punct început	X / Y	Punct sfârșit	X / Y	Lungime segment (** (m)
6	287.035,951 394.103,445	7	287.059,902 394.097,676	24.636
7	287.059,902 394.097,676	8	287.060,409 394.118,537	20.867
8	287.060,409 394.118,537	1	287.054,419 394.152,515	34.502

** Lungimile segmentelor sunt determinate în planul de proiecție Stereo 70 și sunt rotunjite la 1 milimetru.

*** Distanța dintre puncte este formată din segmente cumulate ce sunt mai mici decât valoarea 1 milimetru.

**DATE DESPRE IMOBILUL NR. 906**

Oficiul de Cadastru și Publicitate Imobiliară CARAS-SEVERIN
Biroul de Cadastru și Publicitate Imobiliară Caransebes

A. Partea I. Descrierea imobilului

TEREN Extravilan

Adresa: Jud. Caraș-Severin

Nr. Crt	Nr cadastral Nr. topografic	Suprafața* (mp)	Observații / Referințe
A1		1.457	Sector cadastral:51 Teren neimprijmit;

B. Partea II. Proprietari și acte

Inscrieri privitoare la dreptul de proprietate și alte drepturi reale		Referințe
498 / 09/05/2023		
Act Normativ nr. 7, din 13/03/1996 emis de Parlamentul Romaniei;		
B1	Intabulare, drept de PROPRIETATE, dobandit prin Lege, cota actuala 1/1 1) NEIDENTIFICAT NEIDENTIFICAT	A1
Act Normativ nr. 7, din 13/03/1996 emis de Parlamentul Romaniei (Adeverinta nr. 1606/03.05.2023, emisa de Primaria Comunei Cornea);		
B2	Se noteaza posesia factica in favoarea lui 1) BRABETE DUMITRU	A1

C. Partea III. SARCINI .

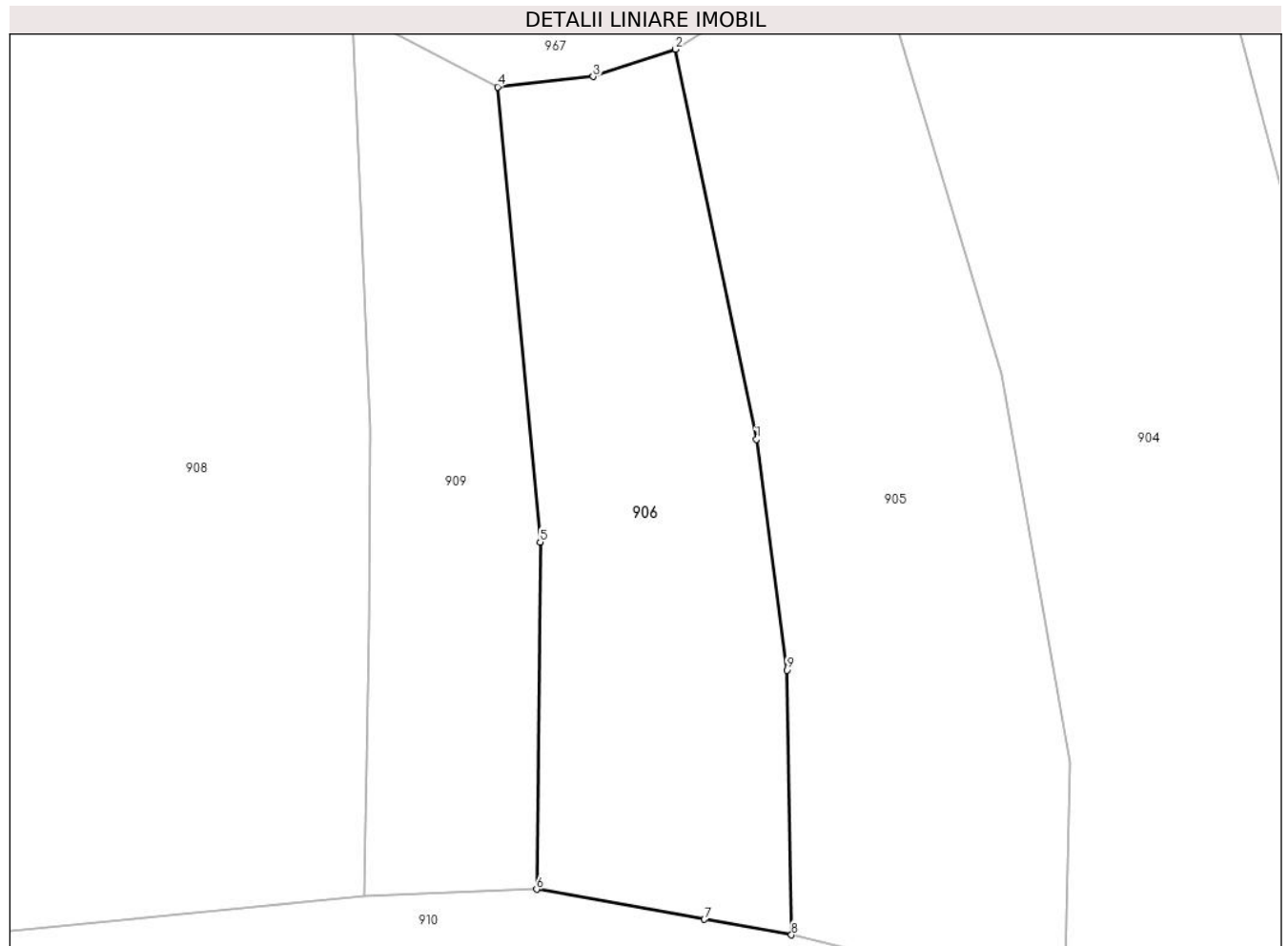
Inscrieri privind dezmembramintele dreptului de proprietate, drepturi reale de garanție și sarcini	Referințe
NU SUNT	

Anexa Nr. 1 La Partea I

Teren

Nr cadastral	Suprafața (mp)*	Observații / Referințe
	1.457	

* Suprafața este determinată în planul de proiecție Stereo 70.



Date referitoare la teren

Crt	Categorie folosință	Intravilan	Suprafața (mp)	Tarla	Parcelă	Nr. topo	Observații / Referințe
1	faneata	NU	1.457	-	-	-	Sub Bucetina, Nr. Cad. Partial 741; Partial 744, din planul cadastral 1: 2880, editia 1874 - Cuptoare

Lungime Segmente

1) Valorile lungimilor segmentelor sunt obținute din proiecție în plan.

Punct început	X / Y	Punct sfârșit	X / Y	Lungime segment (** (m)
1	287.032,879 394.146,827	2	287.025,795 394.180,974	34.873
2	287.025,795 394.180,974	3	287.018,582 394.178,578	7.6
3	287.018,582 394.178,578	4	287.010,189 394.177,671	8.442
4	287.010,189 394.177,671	5	287.013,927 394.137,841	40.005
5	287.013,927 394.137,841	6	287.013,622 394.107,434	30.409

Punct început	X / Y	Punct sfârșit	X / Y	Lungime segment (** (m)
6	287.013,622 394.107,434	7	287.028,309 394.104,799	14.922
7	287.028,309 394.104,799	8	287.035,951 394.103,445	7.761
8	287.035,951 394.103,445	9	287.035,543 394.126,624	23.183
9	287.035,543 394.126,624	1	287.032,879 394.146,827	20.378

** Lungimile segmentelor sunt determinate în planul de proiecție Stereo 70 și sunt rotunjite la 1 milimetru.

*** Distanța dintre puncte este formată din segmente cumulate ce sunt mai mici decât valoarea 1 milimetru.

**DATE DESPRE IMOBILUL NR. 907**

Oficiul de Cadastru și Publicitate Imobiliară CARAS-SEVERIN
Biroul de Cadastru și Publicitate Imobiliară Caransebes

A. Partea I. Descrierea imobilului

TEREN Extravilan

Adresa: Jud. Caraș-Severin

Nr. Crt	Nr cadastral Nr. topografic	Suprafața* (mp)	Observații / Referințe
A1		836	Sector cadastral:51 Teren neimprijmit;

B. Partea II. Proprietari și acte

Inscrieri privitoare la dreptul de proprietate și alte drepturi reale		Referințe
490 / 09/05/2023		
Act Normativ nr. 7, din 13/03/1996 emis de Parlamentul Romaniei;		
B1	Intabulare, drept de PROPRIETATE, dobandit prin Lege, cota actuala 1/1 1) NEIDENTIFICAT NEIDENTIFICAT	A1
Act Normativ nr. 7, din 13/03/1996 emis de Parlamentul Romaniei (Adeverinta nr. 1602/03.05.2023, emisa de Primaria Comunei Cornea);		
B2	Se noteaza posesia factica in favoarea lui 1) STOLOJESCU ANA	A1

C. Partea III. SARCINI .

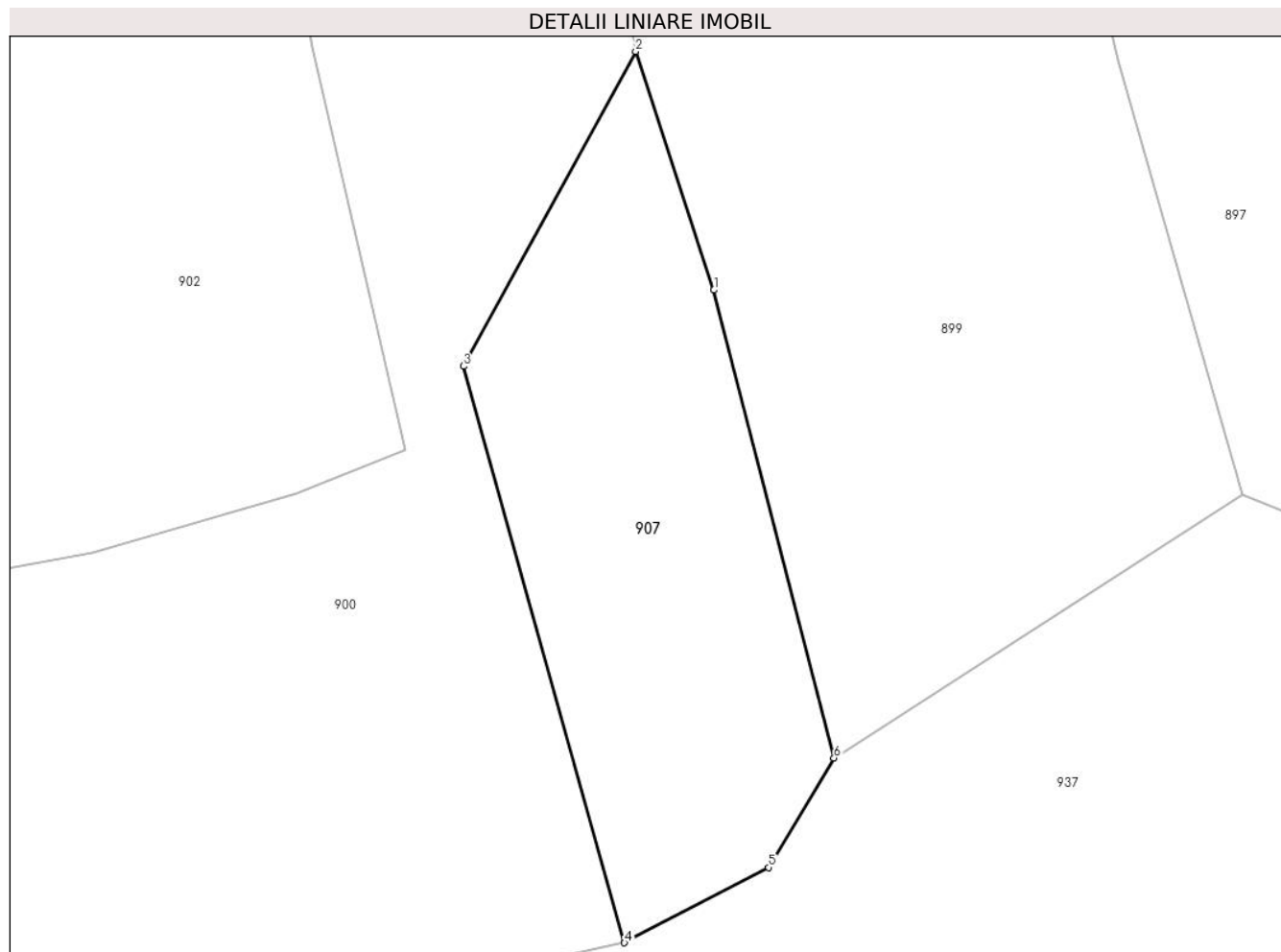
Inscrieri privind dezmembramintele dreptului de proprietate, drepturi reale de garanție și sarcini	Referințe
NU SUNT	

Anexa Nr. 1 La Partea I

Teren

Nr cadastral	Suprafaţa (mp)*	Observaţii / Referinţe
	836	

* Suprafaţa este determinată în planul de proiecţie Stereo 70.



Date referitoare la teren

Crt	Categorie folosinţă	Intra vilan	Suprafaţa (mp)	Tarla	Parcelă	Nr. topo	Observaţii / Referinţe
1	faneata	NU	836	-	-	-	Sub Bucetina, Nr. Cad. Partial 746, din planul cadastral 1:2880, editia 1874 - Cuptoare

Lungime Segmente

1) Valorile lungimilor segmentelor sunt obţinute din proiecţie în plan.

Punct început	X / Y	Punct sfârşit	X / Y	Lungime segment (** (m)
1	287.207,513 394.105,815	2	287.202,131 394.122,223	17.268
2	287.202,131 394.122,223	3	287.190,276 394.100,578	24.679
3	287.190,276 394.100,578	4	287.201,365 394.060,941	41.159
4	287.201,365 394.060,941	5	287.211,269 394.066,121	11.177
5	287.211,269 394.066,121	6	287.215,782 394.073,645	8.774

Punct început	X / Y	Punct sfârșit	X / Y	Lungime segment (** (m)
6	287.215,782 394.073,645	1	287.207,513 394.105,815	33.216

** Lungimile segmentelor sunt determinate în planul de proiecție Stereo 70 și sunt rotunjite la 1 milimetru.

*** Distanța dintre puncte este formată din segmente cumulate ce sunt mai mici decât valoarea 1 milimetru.

**DATE DESPRE IMOBILUL NR. 908**

Oficiul de Cadastru și Publicitate Imobiliară CARAS-SEVERIN
Biroul de Cadastru și Publicitate Imobiliară Caransebes

A. Partea I. Descrierea imobilului

TEREN Extravilan

Adresa: Jud. Caraș-Severin

Nr. Crt	Nr cadastral Nr. topografic	Suprafața* (mp)	Observații / Referințe
A1		3.381	Sector cadastral:51 Teren neimprijmit;

B. Partea II. Proprietari și acte

Inscrieri privitoare la dreptul de proprietate și alte drepturi reale		Referințe
500 / 09/05/2023		
Act Normativ nr. 7, din 13/03/1996 emis de Parlamentul Romaniei;		
B1	Intabulare, drept de PROPRIETATE, dobandit prin Lege, cota actuala 1/1 1) NEIDENTIFICAT NEIDENTIFICAT	A1
Act Normativ nr. 7, din 13/03/1996 emis de Parlamentul Romaniei (Adeverinta nr. 1608/03.05.2023, emisa de Primaria Comunei Cornea);		
B2	Se noteaza posesia factica in favoarea lui 1) STOLOJESCU MARICICA	A1

C. Partea III. SARCINI .

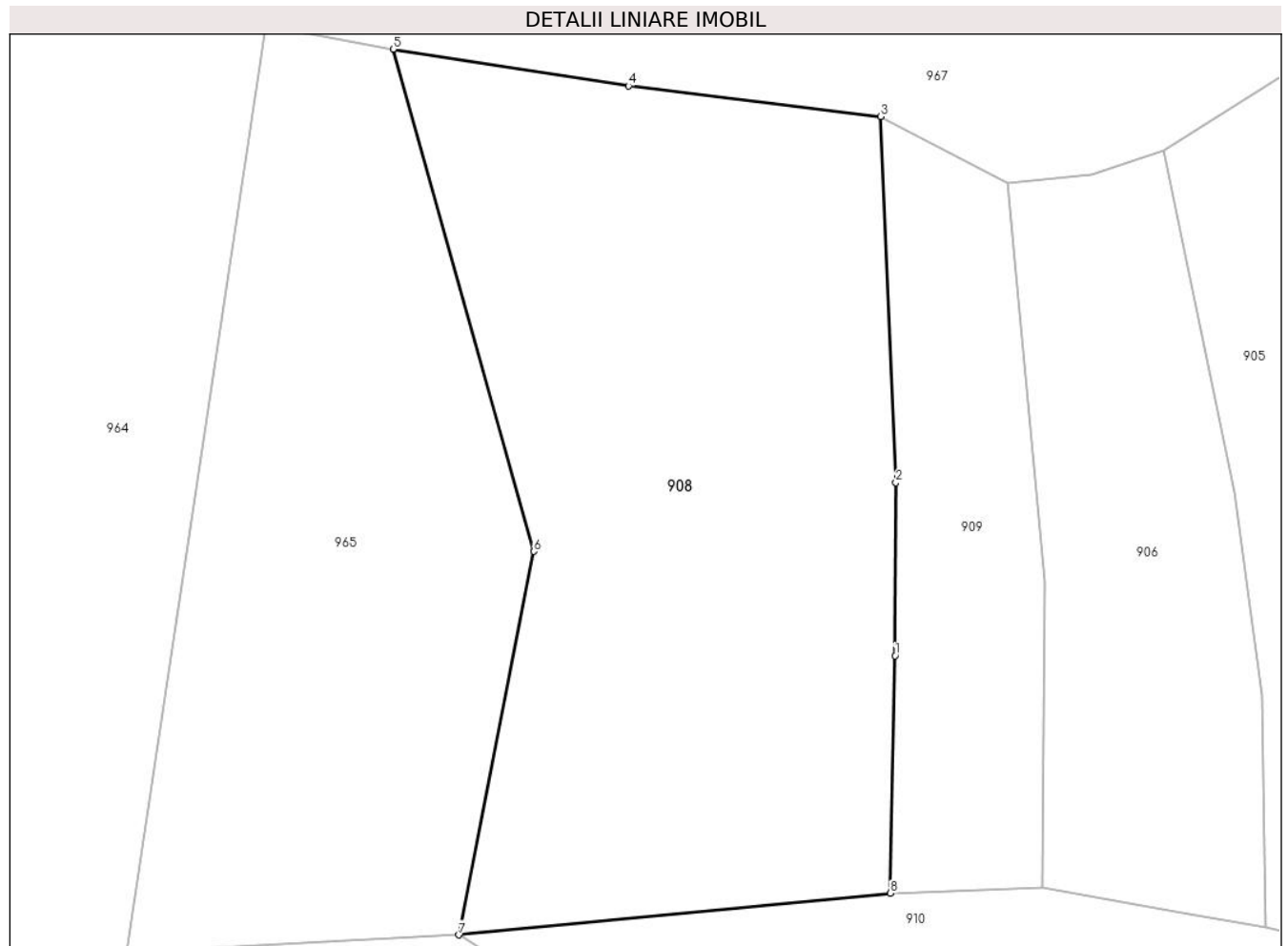
Inscrieri privind dezmembramintele dreptului de proprietate, drepturi reale de garanție și sarcini	Referințe
NU SUNT	

Anexa Nr. 1 La Partea I

Teren

Nr cadastral	Suprafața (mp)*	Observații / Referințe
	3.381	

* Suprafața este determinată în planul de proiecție Stereo 70.



Date referitoare la teren

Crt	Categorie folosință	Intravilan	Suprafața (mp)	Tarla	Parcelă	Nr. topo	Observații / Referințe
1	faneata	NU	3.381	-	-	-	Sub Bucetina, Nr. Cad. Partial 741; Partial 744; Partial 745, din planul cadastral 1:2880, editia 1874 - Cuptoare

Lungime Segmente

1) Valorile lungimilor segmentelor sunt obținute din proiecție în plan.

Punct început	X / Y	Punct sfârșit	X / Y	Lungime segment (** (m)
1	286.998,94 394.130,515	2	286.999,011 394.147,787	17.272
2	286.999,011 394.147,787	3	286.997,503 394.184,32	36.564
3	286.997,503 394.184,32	4	286.972,302 394.187,38	25.386
4	286.972,302 394.187,38	5	286.948,773 394.191,039	23.812

Punct început	X / Y	Punct sfârșit	X / Y	Lungime segment (** (m)
5	286.948,773 394.191,039	6	286.962,843 394.140,93	52.047
6	286.962,843 394.140,93	7	286.955,35 394.102,659	38.997
7	286.955,35 394.102,659	8	286.998,466 394.106,808	43.315
8	286.998,466 394.106,808	1	286.998,94 394.130,515	23.712

** Lungimile segmentelor sunt determinate în planul de proiecție Stereo 70 și sunt rotunjite la 1 milimetru.

*** Distanța dintre puncte este formată din segmente cumulate ce sunt mai mici decât valoarea 1 milimetru.

**DATE DESPRE IMOBILUL NR. 909**

Oficiul de Cadastru și Publicitate Imobiliară CARAS-SEVERIN
Biroul de Cadastru și Publicitate Imobiliară Caransebes

A. Partea I. Descrierea imobilului

TEREN Extravilan

Adresa: Jud. Caraș-Severin

Nr. Crt	Nr cadastral Nr. topografic	Suprafața* (mp)	Observații / Referințe
A1		1.041	Sector cadastral:51 Teren neimprijmit;

B. Partea II. Proprietari și acte

Inscrieri privitoare la dreptul de proprietate și alte drepturi reale		Referințe
499 / 09/05/2023		
Act Normativ nr. 7, din 13/03/1996 emis de Parlamentul Romaniei;		
B1	Intabulare, drept de PROPRIETATE, dobandit prin Lege, cota actuala 1/1 1) NEIDENTIFICAT NEIDENTIFICAT	A1
Act Normativ nr. 7, din 13/03/1996 emis de Parlamentul Romaniei (Adeverinta nr. 1607/03.05.2023, emisa de Primaria Comunei Cornea);		
B2	Se noteaza posesia factica in favoarea lui 1) CRISTESCU ION	A1

C. Partea III. SARCINI .

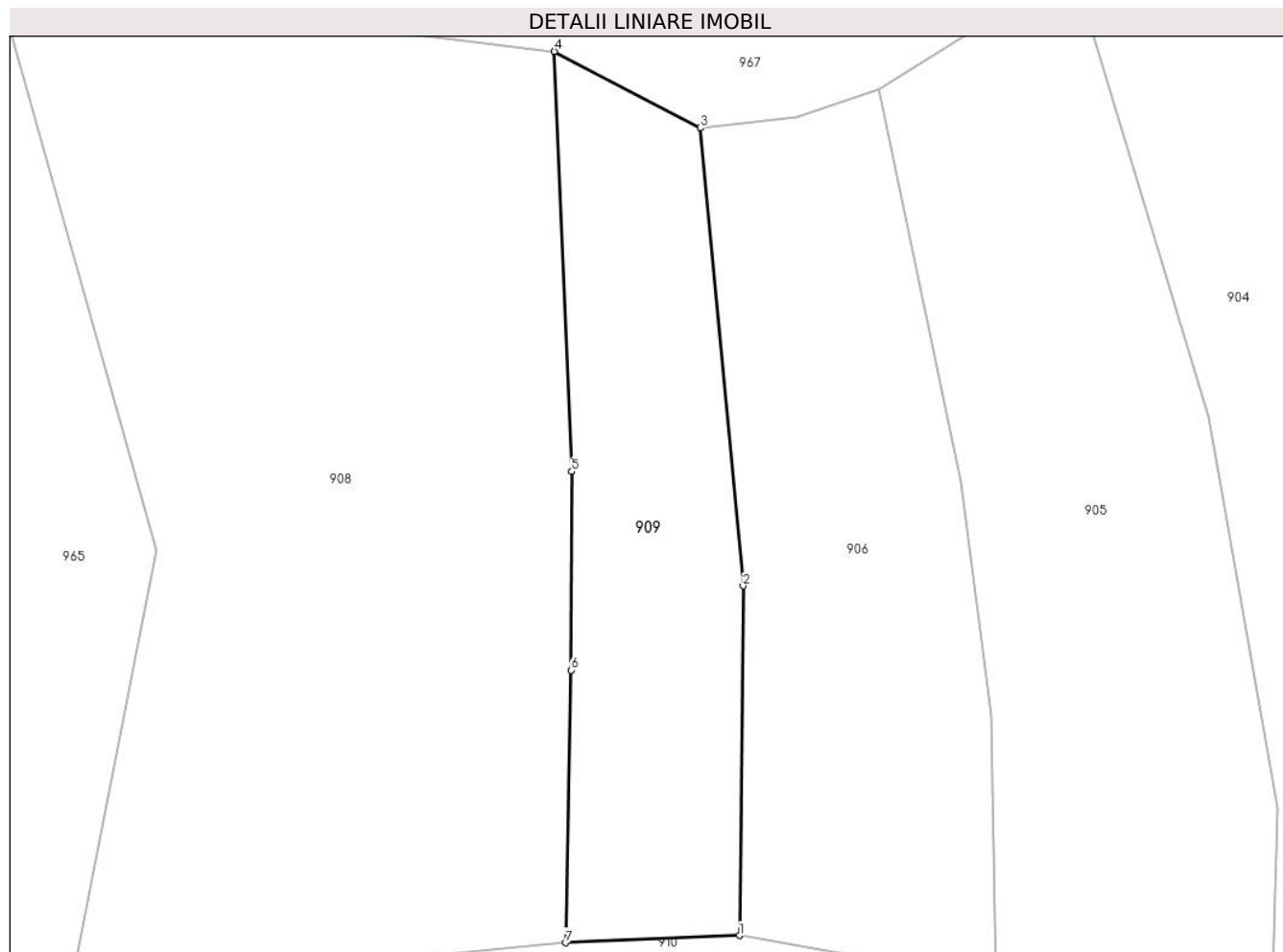
Inscrieri privind dezmembramintele dreptului de proprietate, drepturi reale de garanție și sarcini	Referințe
NU SUNT	

Anexa Nr. 1 La Partea I

Teren

Nr cadastral	Suprafața (mp)*	Observații / Referințe
	1.041	

* Suprafața este determinată în planul de proiecție Stereo 70.



Date referitoare la teren

Crt	Categorie folosință	Intravilan	Suprafața (mp)	Tarla	Parcelă	Nr. topo	Observații / Referințe
1	faneata	NU	1.041	-	-	-	Sub Bucetina, Nr. Cad. Partial 741; Partial 744; Partial 745, din planul cadastral 1:2880, editia 1874 - Cuptoare

Lungime Segmente

1) Valorile lungimilor segmentelor sunt obținute din proiecție în plan.

Punct început	X / Y	Punct sfârșit	X / Y	Lungime segment (** (m)
1	287.013,622 394.107,434	2	287.013,927 394.137,841	30.409
2	287.013,927 394.137,841	3	287.010,189 394.177,671	40.005
3	287.010,189 394.177,671	4	286.997,503 394.184,32	14.322
4	286.997,503 394.184,32	5	286.999,011 394.147,787	36.564

Punct început	X / Y	Punct sfârșit	X / Y	Lungime segment (** (m)
5	286.999,011 394.147,787	6	286.998,94 394.130,515	17.272
6	286.998,94 394.130,515	7	286.998,466 394.106,808	23.712
7	286.998,466 394.106,808	1	287.013,622 394.107,434	15.169

** Lungimile segmentelor sunt determinate în planul de proiecție Stereo 70 și sunt rotunjite la 1 milimetru.

*** Distanța dintre puncte este formată din segmente cumulate ce sunt mai mici decât valoarea 1 milimetru.

**DATE DESPRE IMOBILUL NR. 910**

Oficiul de Cadastru și Publicitate Imobiliară CARAS-SEVERIN
Biroul de Cadastru și Publicitate Imobiliară Caransebes

A. Partea I. Descrierea imobilului

TEREN Extravilan

Adresa: Jud. Caraș-Severin

Nr. Crt	Nr cadastral Nr. topografic	Suprafața* (mp)	Observații / Referințe
A1		5.136	Sector cadastral:51 Teren neimprijmit;

B. Partea II. Proprietari și acte

Inscrieri privitoare la dreptul de proprietate și alte drepturi reale		Referințe
495 / 09/05/2023		
Act Normativ nr. 7, din 13/03/1996 emis de Parlamentul Romaniei;		
B1	Intabulare, drept de PROPRIETATE, dobandit prin Lege, cota actuala 1/1 1) NEIDENTIFICAT NEIDENTIFICAT	A1
Act Normativ nr. 7, din 13/03/1996 emis de Parlamentul Romaniei (Adeverinta nr. 2124/22.05.2023, emisa de Primaria Comunei Cornea);		
B2	Se noteaza posesia factica in favoarea lui 1) VIZICANICI VASILE	A1

C. Partea III. SARCINI .

Inscrieri privind dezmembramintele dreptului de proprietate, drepturi reale de garanție și sarcini	Referințe
NU SUNT	

Anexa Nr. 1 La Partea I

Teren

Nr cadastral	Suprafața (mp)*	Observații / Referințe
	5.136	

* Suprafața este determinată în planul de proiecție Stereo 70.



Date referitoare la teren

Crt	Categorie folosință	Intravilan	Suprafața (mp)	Tarla	Parcelă	Nr. topo	Observații / Referințe
1	faneata	NU	5.136	-	-	-	Sub Bucetina, Nr. Cad. Partial 745, din planul cadastral 1:2880, editia 1874 - Cuptoare

Lungime Segmente

1) Valorile lungimilor segmentelor sunt obținute din proiecție în plan.

Punct început	X / Y	Punct sfârșit	X / Y	Lungime segment (** (m)
1	287.112,649 394.054,083	2	287.107,342 394.075,237	21.809
2	287.107,342 394.075,237	3	287.103,973 394.090,347	15.481
3	287.103,973 394.090,347	4	287.088,219 394.092,637	15.92
4	287.088,219 394.092,637	5	287.059,902 394.097,676	28.762
5	287.059,902 394.097,676	6	287.035,951 394.103,445	24.636

Punct început	X / Y	Punct sfârşit	X / Y	Lungime segment (** (m)
6	287.035,951 394.103,445	7	287.028,309 394.104,799	7.761
7	287.028,309 394.104,799	8	287.013,622 394.107,434	14.922
8	287.013,622 394.107,434	9	286.998,466 394.106,808	15.169
9	286.998,466 394.106,808	10	286.955,35 394.102,659	43.315
10	286.955,35 394.102,659	11	286.973,065 394.091,434	20.972
11	286.973,065 394.091,434	12	286.986,43 394.084,228	15.184
12	286.986,43 394.084,228	13	286.989,892 394.082,361	3.933
13	286.989,892 394.082,361	14	287.011,973 394.070,456	25.086
14	287.011,973 394.070,456	15	287.050,529 394.054,456	41.744
15	287.050,529 394.054,456	16	287.084,326 394.050,277	34.054
16	287.084,326 394.050,277	1	287.112,649 394.054,083	28.577

** Lungimile segmentelor sunt determinate în planul de proiecţie Stereo 70 şi sunt rotunjite la 1 milimetru.

*** Distanţa dintre puncte este formată din segmente cumulate ce sunt mai mici decât valoarea 1 milimetru.

**DATE DESPRE IMOBILUL NR. 911**

Oficiul de Cadastru și Publicitate Imobiliară CARAS-SEVERIN
Biroul de Cadastru și Publicitate Imobiliară Caransebes

A. Partea I. Descrierea imobilului

TEREN Extravilan

Adresa: Jud. Caraș-Severin

Nr. Crt	Nr cadastral Nr. topografic	Suprafața* (mp)	Observații / Referințe
A1		14.507	Sector cadastral:51 Teren neimpregmuit;

B. Partea II. Proprietari și acte

Inscrieri privitoare la dreptul de proprietate și alte drepturi reale		Referințe
546 / 11/05/2023		
Act Normativ nr. 7, din 13/03/1996 emis de Parlamentul Romaniei;		
B1	Intabulare, drept de PROPRIETATE, dobandit prin Lege, cota actuala 1/1 1) NEIDENTIFICAT NEIDENTIFICAT	A1
Act Normativ nr. 7, din 13/03/1996 emis de Parlamentul Romaniei (Adeverinta nr. 1620/03.05.2023, emisa de Primaria Comunei Cornea);		
B2	Se noteaza posesia factica in favoarea lui 1) STOLOJESCU LAZAR , si sotia 2) STOLOJESCU MARIA	A1

C. Partea III. SARCINI .

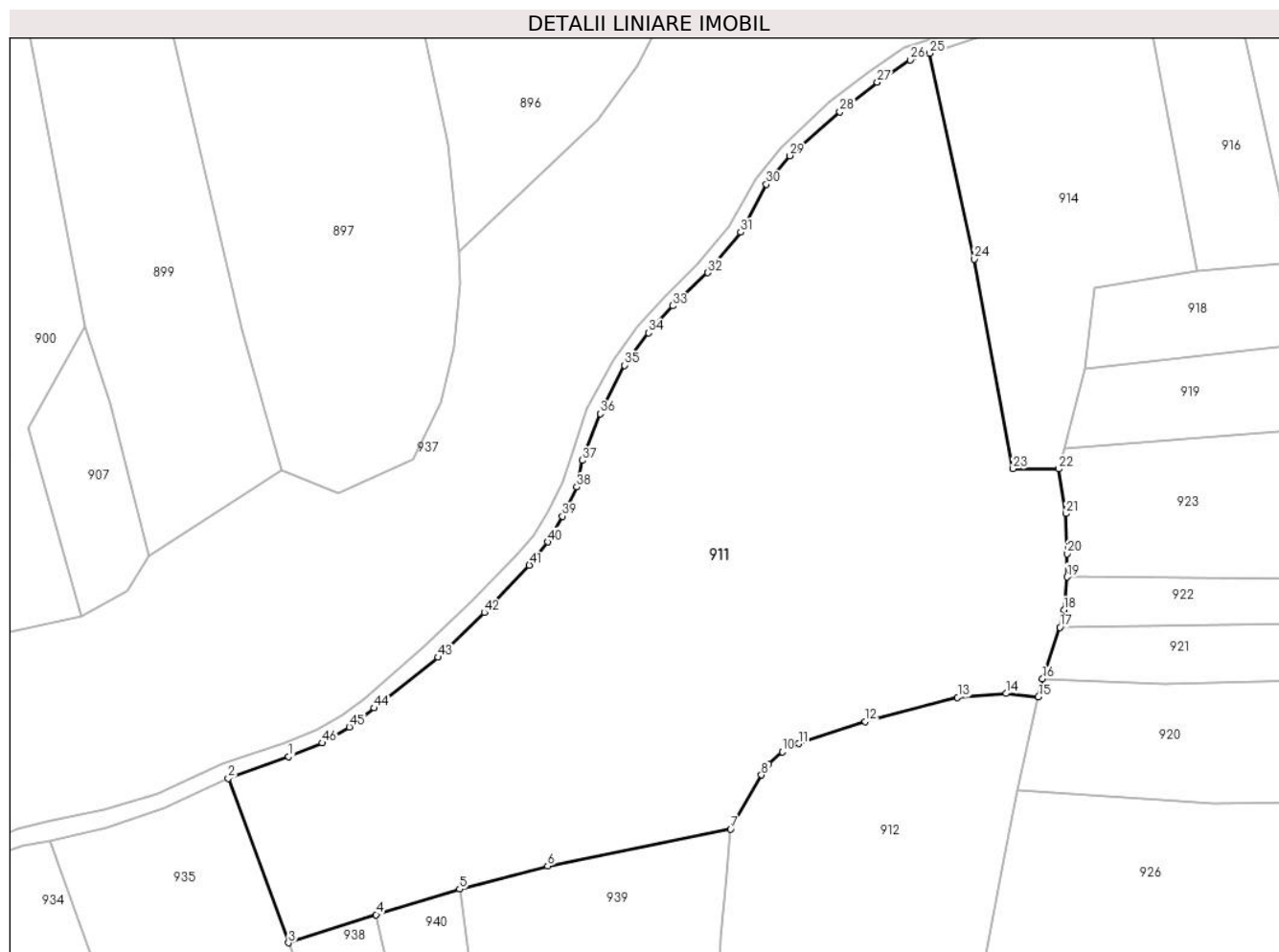
Inscrieri privind dezmembramintele dreptului de proprietate, drepturi reale de garanție și sarcini	Referințe
NU SUNT	

Anexa Nr. 1 La Partea I

Teren

Nr cadastral	Suprafața (mp)*	Observații / Referințe
	14.507	

* Suprafața este determinată în planul de proiecție Stereo 70.



Date referitoare la teren

Crt	Categorie folosință	Intravilan	Suprafața (mp)	Tarla	Parcelă	Nr. topo	Observații / Referințe
1	faneata	NU	14.507	-	-	-	Sub Bucetina, Nr. Cad. 786; 787; 788; Partial 785, din planul cadastral 1: 2880, editia 1874 - Cuptoare

Lungime Segmente

1) Valorile lungimilor segmentelor sunt obținute din proiecție în plan.

Punct început	X / Y	Punct sfârșit	X / Y	Lungime segment	Punct început	X / Y	Punct sfârșit	X / Y	Lungime segment	Punct început	X / Y	Punct sfârșit	X / Y	Lungime segment
1	287.245,333 394.031,206	2	287.232,533 394.026,618	13.597	2	287.232,533 394.026,618	3	287.245,29 393.991,863	37.023	3	287.245,29 393.991,863	4	287.263,827 393.997,802	19.465
4	287.263,827 393.997,802	5	287.281,472 394.003,202	18.453	5	287.281,472 394.003,202	6	287.300,116 394.008,086	19.273	6	287.300,116 394.008,086	7	287.338,843 394.015,913	39.51
7	287.338,843 394.015,913	8	287.345,317 394.027,31	13.107	8	287.345,317 394.027,31	9	287.346,767 394.029,593	2.705	9	287.346,767 394.029,593	10	287.349,711 394.032,235	3.956
10	287.349,711 394.032,235	11	287.353,143 394.033,954	3.838	11	287.353,143 394.033,954	12	287.367,291 394.038,614	14.896	12	287.367,291 394.038,614	13	287.386,81 394.043,701	20.171
13	287.386,81 394.043,701	14	287.397,038 394.044,559	10.264	14	287.397,038 394.044,559	15	287.403,901 394.043,827	6.902	15	287.403,901 394.043,827	16	287.404,758 394.047,631	3.899

Punct început	X / Y	Punct sfârșit	X / Y	Lungime segment	Punct început	X / Y	Punct sfârșit	X / Y	Lungime segment	Punct început	X / Y	Punct sfârșit	X / Y	Lungime segment
16	287.404,758 394.047,631	17	287.408,442 394.058,538	11.512	17	287.408,442 394.058,538	18	287.409,293 394.062,188	3.748	18	287.409,293 394.062,188	19	287.409,976 394.069,18	7.025
19	287.409,976 394.069,18	20	287.409,964 394.074,067	4.887	20	287.409,964 394.074,067	21	287.409,702 394.082,562	8.5	21	287.409,702 394.082,562	22	287.408,215 394.092,012	9.566
22	287.408,215 394.092,012	23	287.398,535 394.092,037	9.68	23	287.398,535 394.092,037	24	287.390,319 394.136,381	45.098	24	287.390,319 394.136,381	25	287.380,864 394.179,858	44.494
25	287.380,864 394.179,858	26	287.376,788 394.178,442	4.315	26	287.376,788 394.178,442	27	287.369,849 394.173,717	8.395	27	287.369,849 394.173,717	28	287.361,912 394.167,437	10.121
28	287.361,912 394.167,437	29	287.351,338 394.158,19	14.046	29	287.351,338 394.158,19	30	287.346,342 394.152,139	7.847	30	287.346,342 394.152,139	31	287.340,93 394.142,032	11.465
31	287.340,93 394.142,032	32	287.333,971 394.133,488	11.02	32	287.333,971 394.133,488	33	287.326,589 394.126,479	10.18	33	287.326,589 394.126,479	34	287.321,431 394.120,78	7.687
34	287.321,431 394.120,78	35	287.316,351 394.113,93	8.528	35	287.316,351 394.113,93	36	287.311,201 394.103,68	11.471	36	287.311,201 394.103,68	37	287.307,456 394.093,797	10.568
37	287.307,456 394.093,797	38	287.306,253 394.088,209	5.716	38	287.306,253 394.088,209	39	287.303,202 394.082,03	6.891	39	287.303,202 394.082,03	40	287.300,12 394.076,557	6.282
40	287.300,12 394.076,557	41	287.296,247 394.071,678	6.229	41	287.296,247 394.071,678	42	287.286,695 394.061,655	13.845	42	287.286,695 394.061,655	43	287.276,936 394.052,209	13.582
43	287.276,936 394.052,209	44	287.263,457 394.041,467	17.236	44	287.263,457 394.041,467	45	287.258,172 394.037,464	6.63	45	287.258,172 394.037,464	46	287.252,395 394.034,094	6.688
46	287.252,395 394.034,094	1	287.245,333 394.031,206	7.63										

** Lungimile segmentelor sunt determinate în planul de proiecție Stereo 70 și sunt rotunjite la 1 milimetru.

*** Distanța dintre puncte este formată din segmente cumulate ce sunt mai mici decât valoarea 1 milimetru.

**DATE DESPRE IMOBILUL NR. 912**

Oficiul de Cadastru și Publicitate Imobiliară CARAS-SEVERIN
Biroul de Cadastru și Publicitate Imobiliară Caransebes

A. Partea I. Descrierea imobilului

TEREN Extravilan

Adresa: Jud. Caraș-Severin

Nr. Crt	Nr cadastral Nr. topografic	Suprafața* (mp)	Observații / Referințe
A1	31418	6.553	Sector cadastral:51 Teren neimpregmuit;

B. Partea II. Proprietari și acte

Inscrieri privitoare la dreptul de proprietate și alte drepturi reale		Referințe
22526 / 06/07/2021		
Act Normativ nr. 7, din 13/03/1996 emis de Parlamentul Romaniei;		
B1	Intabulare, drept de PROPRIETATE, dobandit prin Lege, cota actuala 1/1 1) NEIDENTIFICAT NEIDENTIFICAT	A1
Act Administrativ nr. 1694, din 01/07/2021 emis de Primaria Comunei Cornea (Act Administrativ Nr. 229 din 02.08.2021, emis de Primaria Comunei Cornea; Act Notarial Nr. 1178 din 01.07.2021, emis de NP Radulescu Oana Rosalinda);		
B2	In baza art. 41, alin. (8) din Legea nr. 7/1996 republicata, se noteaza POSESIA asupra imobilului de sub A1, in favoarea 1) JURESCU PETRU, casatorit <i>OBSERVATII: bun propriu</i>	A1

C. Partea III. SARCINI .

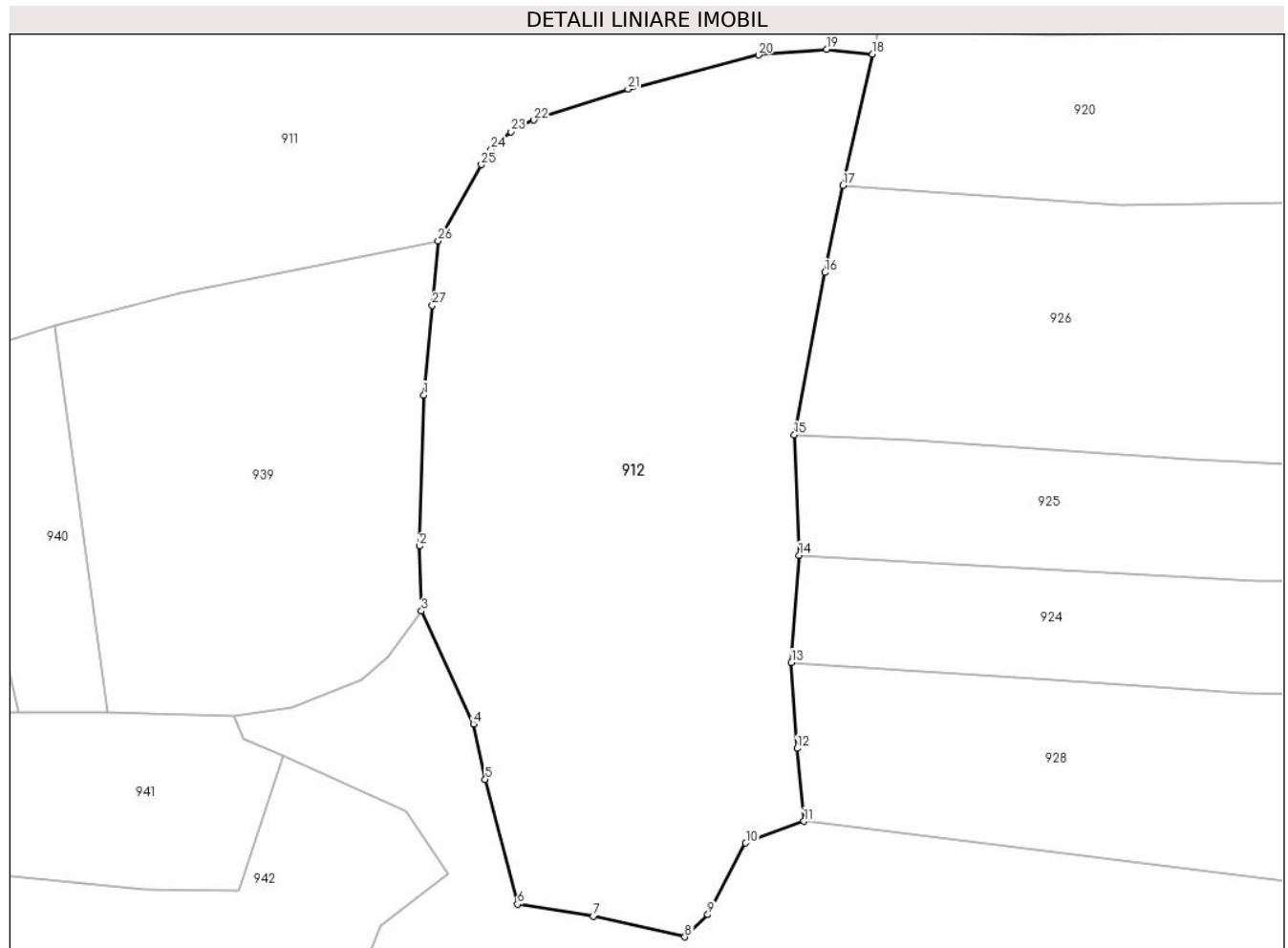
Inscrieri privind dezmembramintele dreptului de proprietate, drepturi reale de garanție și sarcini	Referințe
NU SUNT	

Anexa Nr. 1 La Partea I

Teren

Nr cadastral	Suprafața (mp)*	Observații / Referințe
31418	6.553	

* Suprafața este determinată în planul de proiecție Stereo 70.



Date referitoare la teren

Crt	Categorie folosință	Intravilan	Suprafața (mp)	Tarla	Parcelă	Nr. topo	Observații / Referințe
1	faneata	NU	6.553	-	-	-	ub Bucetina, Nr. Cad. 769; 770, din planul cadastral 1:2880, editia 1874 - Cuptoare

Lungime Segmente

1) Valorile lungimilor segmentelor sunt obținute din proiecție în plan.

Punct început	X / Y	Punct sfârșit	X / Y	Lungime segment (** (m)
1	287.336,7 393.992,84	2	287.336,023 393.970,24	22.61
3	287.336,344 393.960,538	4	287.344,106 393.943,621	18.613
5	287.345,883 393.935,338	6	287.350,7 393.916,674	19.276
7	287.362,094 393.914,854	8	287.375,774 393.911,771	14.023
9	287.379,231 393.915,1	10	287.384,908 393.925,811	12.123

Punct început	X / Y	Punct sfârșit	X / Y	Lungime segment (** (m)
2	287.336,023 393.970,24	3	287.336,344 393.960,538	9.708
4	287.344,106 393.943,621	5	287.345,883 393.935,338	8.471
6	287.350,7 393.916,674	7	287.362,094 393.914,854	11.539
8	287.375,774 393.911,771	9	287.379,231 393.915,1	4.799
10	287.384,908 393.925,811	11	287.393,613 393.929,076	9.297

Punct început	X / Y	Punct sfârșit	X / Y	Lungime segment (** (m)
11	287.393,613 393.929,076	12	287.392,608 393.939,971	10.942
13	287.391,758 393.952,837	14	287.392,898 393.968,859	16.063
15	287.392,184 393.986,86	16	287.396,778 394.011,16	24.73
17	287.399,472 394.024,16	18	287.403,901 394.043,827	20.16
19	287.397,038 394.044,559	20	287.386,81 394.043,701	10.264
21	287.367,291 394.038,614	22	287.353,143 394.033,954	14.896
23	287.349,711 394.032,235	24	287.346,767 394.029,593	3.956
25	287.345,317 394.027,31	26	287.338,843 394.015,913	13.107
27	287.337,961 394.006,235	1	287.336,7 393.992,84	13.454

Punct început	X / Y	Punct sfârșit	X / Y	Lungime segment (** (m)
12	287.392,608 393.939,971	13	287.391,758 393.952,837	12.894
14	287.392,898 393.968,859	15	287.392,184 393.986,86	18.015
16	287.396,778 394.011,16	17	287.399,472 394.024,16	13.276
18	287.403,901 394.043,827	19	287.397,038 394.044,559	6.902
20	287.386,81 394.043,701	21	287.367,291 394.038,614	20.171
22	287.353,143 394.033,954	23	287.349,711 394.032,235	3.838
24	287.346,767 394.029,593	25	287.345,317 394.027,31	2.705
26	287.338,843 394.015,913	27	287.337,961 394.006,235	9.718

** Lungimile segmentelor sunt determinate în planul de proiecție Stereo 70 și sunt rotunjite la 1 milimetru.

*** Distanța dintre puncte este formată din segmente cumulate ce sunt mai mici decât valoarea 1 milimetru.

**DATE DESPRE IMOBILUL NR. 913**

Oficiul de Cadastru și Publicitate Imobiliară CARAS-SEVERIN
Biroul de Cadastru și Publicitate Imobiliară Caransebes

A. Partea I. Descrierea imobilului

TEREN Extravilan

Nr. CF vechi:560-Cornea

Adresa: Jud. Caraș-Severin

Nr. Crt	Nr cadastral Nr. topografic	Suprafața* (mp)	Observații / Referințe
A1	30138	Din acte: 300.000 Masurata: 156.225	Sector cadastral:113 Teren neimpregmuit;

B. Partea II. Proprietari și acte

Inscrieri privitoare la dreptul de proprietate și alte drepturi reale		Referințe
4245 / 22/02/2011		
Act Administrativ nr. 8, din 11/02/2011 emis de Consiliul Local Cornea;		
B1	Intabulare, drept de PROPRIETATEIn seria rangului din CF Vechi, dobandit prin Lege, cota actuala 1/1 1) COMUNA CORNEA , CIF:3227734	A1

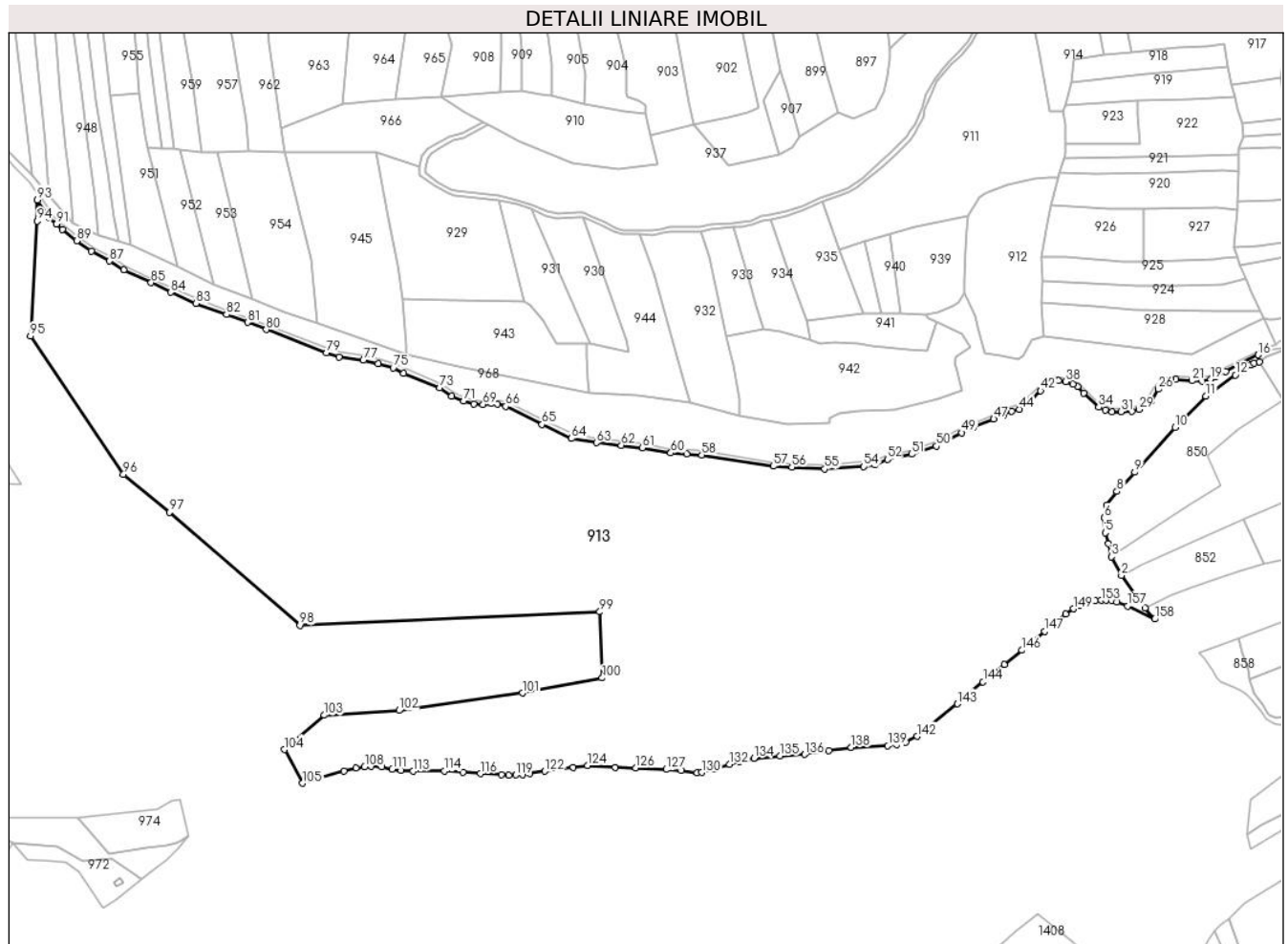
C. Partea III. SARCINI .

Inscrieri privind dezmembramintele dreptului de proprietate, drepturi reale de garanție și sarcini	Referințe
NU SUNT	

Teren

Nr cadastral	Suprafața (mp)*	Observații / Referințe
30138	Din acte: 300.000 Masurata: 156.225	

* Suprafața este determinată în planul de proiecție Stereo 70.



Date referitoare la teren

Crt	Categorie folosință	Intra vilan	Suprafața (mp)	Tarla	Parcelă	Nr. topo	Observații / Referințe
1	pasune	NU	156.225	-	-	-	Vartop, Nr. Cad. 761; 762/2; 762/2; Partial 717, din planul cadastral 1: 2880, editia 1874 - Cuptoare, Diferenta de suprafata se regaseste la ID 858 si ID 2250

Lungime Segmente

1) Valorile lungimilor segmentelor sunt obținute din proiecție în plan.

Punct început	X / Y	Punct sfârșit	X / Y	Lungime segment
1	287.467,369 393.730,854	2	287.450,263 393.754,803	29.431
4	287.440,989 393.777,988	5	287.438,564 393.785,786	8.166
7	287.439,37 393.805,944	8	287.446,966 393.815,873	12.501
		2	287.450,263 393.754,803	15.278
		3	287.443,21 393.768,356	15.278
		5	287.438,564 393.785,786	10.839
		6	287.437,988 393.796,61	10.839
		8	287.446,966 393.815,873	19.063
		9	287.460,002 393.829,783	19.063
		3	287.443,21 393.768,356	9.885
		4	287.440,989 393.777,988	9.885
		6	287.437,988 393.796,61	9.436
		7	287.439,37 393.805,944	9.436
		9	287.460,002 393.829,783	43.846
		10	287.489,343 393.862,364	43.846

Punct început	X / Y	Punct sfârșit	X / Y	Lungime segment	Punct început	X / Y	Punct sfârșit	X / Y	Lungime segment	Punct început	X / Y	Punct sfârșit	X / Y	Lungime segment
109	286.904,554 393.615,869	110	286.912,445 393.615,296	7.912	110	286.912,445 393.615,296	111	286.919,826 393.613,886	7.514	111	286.919,826 393.613,886	112	286.926,318 393.612,762	6.589
112	286.926,318 393.612,762	113	286.934,962 393.612,266	8.658	113	286.934,962 393.612,266	114	286.957,796 393.612,444	22.834	114	286.957,796 393.612,444	115	286.971,432 393.611,607	13.662
115	286.971,432 393.611,607	116	286.984,042 393.610,56	12.654	116	286.984,042 393.610,56	117	286.999,208 393.609,976	15.177	117	286.999,208 393.609,976	118	287.004,753 393.609,58	5.559
118	287.004,753 393.609,58	119	287.009,907 393.609,622	5.154	119	287.009,907 393.609,622	120	287.014,764 393.609,803	4.86	120	287.014,764 393.609,803	121	287.019,819 393.610,507	5.104
121	287.019,819 393.610,507	122	287.030,95 393.612,245	11.266	122	287.030,95 393.612,245	123	287.051,477 393.615,057	20.719	123	287.051,477 393.615,057	124	287.061,994 393.616,433	10.607
124	287.061,994 393.616,433	125	287.082,171 393.615,204	20.214	125	287.082,171 393.615,204	126	287.097,026 393.614,579	14.868	126	287.097,026 393.614,579	127	287.119,067 393.613,539	22.065
127	287.119,067 393.613,539	128	287.129,993 393.612,964	10.941	128	287.129,993 393.612,964	129	287.141,752 393.611,251	11.883	129	287.141,752 393.611,251	130	287.144,972 393.611,418	3.224
130	287.144,972 393.611,418	131	287.153,994 393.614,395	9.501	131	287.153,994 393.614,395	132	287.165,244 393.617,384	11.64	132	287.165,244 393.617,384	133	287.172,835 393.619,371	7.847
133	287.172,835 393.619,371	134	287.182,943 393.621,674	10.367	134	287.182,943 393.621,674	135	287.201,92 393.623,342	19.05	135	287.201,92 393.623,342	136	287.219,97 393.624,572	18.092
136	287.219,97 393.624,572	137	287.237,559 393.627,126	17.773	137	287.237,559 393.627,126	138	287.253,775 393.629,62	16.407	138	287.253,775 393.629,62	139	287.280,464 393.630,796	26.715
139	287.280,464 393.630,796	140	287.286,741 393.631,487	6.315	140	287.286,741 393.631,487	141	287.293,496 393.633,49	7.045	141	287.293,496 393.633,49	142	287.301,664 393.637,653	9.168
142	287.301,664 393.637,653	143	287.330,979 393.661,299	37.664	143	287.330,979 393.661,299	144	287.349,553 393.677,396	24.578	144	287.349,553 393.677,396	145	287.364,983 393.690,03	19.942
145	287.364,983 393.690,03	146	287.377,952 393.700,269	16.524	146	287.377,952 393.700,269	147	287.394,575 393.714,149	21.656	147	287.394,575 393.714,149	148	287.409,946 393.726,521	19.732
148	287.409,946 393.726,521	149	287.415,401 393.730,459	6.728	149	287.415,401 393.730,459	150	287.419,881 393.732,873	5.089	150	287.419,881 393.732,873	151	287.424,152 393.734,451	4.553
151	287.424,152 393.734,451	152	287.431,008 393.736,182	7.071	152	287.431,008 393.736,182	153	287.435,496 393.736,548	4.503	153	287.435,496 393.736,548	154	287.438,906 393.736,663	3.412
154	287.438,906 393.736,663	155	287.443,352 393.736,254	4.464	155	287.443,352 393.736,254	156	287.447,026 393.735,546	3.742	156	287.447,026 393.735,546	157	287.454,686 393.732,425	8.272
157	287.454,686 393.732,425	158	287.474,508 393.722,994	21.951	158	287.474,508 393.722,994	1	287.467,369 393.730,854	10.618					

** Lungimile segmentelor sunt determinate în planul de proiecție Stereo 70 și sunt rotunjite la 1 milimetru.

*** Distanța dintre puncte este formată din segmente cumulate ce sunt mai mici decât valoarea 1 milimetru.

**DATE DESPRE IMOBILUL NR. 914**

Oficiul de Cadastru și Publicitate Imobiliară CARAS-SEVERIN
Biroul de Cadastru și Publicitate Imobiliară Caransebes

A. Partea I. Descrierea imobilului

TEREN Extravilan

Adresa: Jud. Caraș-Severin

Nr. Crt	Nr cadastral Nr. topografic	Suprafața* (mp)	Observații / Referințe
A1		3.239	Sector cadastral:51 Teren neimprijmit;

B. Partea II. Proprietari și acte

Inscrieri privitoare la dreptul de proprietate și alte drepturi reale		Referințe
544 / 11/05/2023		
Act Normativ nr. 7, din 13/03/1996 emis de Parlamentul Romaniei;		
B1	Intabulare, drept de PROPRIETATE, dobandit prin Lege, cota actuala 1/1 1) NEIDENTIFICAT NEIDENTIFICAT	A1
Act Normativ nr. 7, din 13/03/1996 emis de Parlamentul Romaniei (Adeverinta nr. 1612/03.05.2023, emisa de Primaria Comunei Cornea);		
B2	Se noteaza posesia factica in favoarea lui 1) JURESCU IULIAN-MARIUS	A1

C. Partea III. SARCINI .

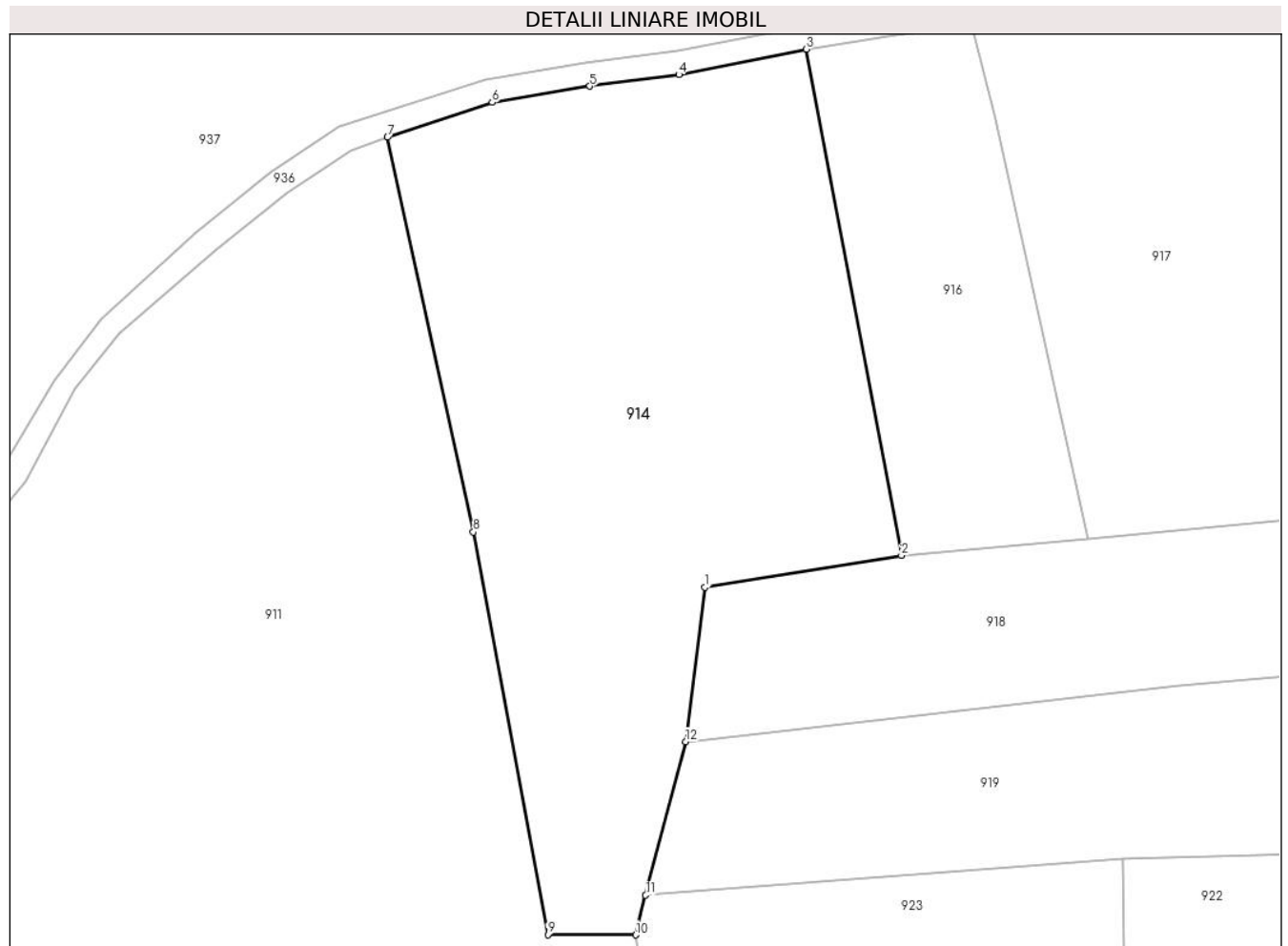
Inscrieri privind dezmembramintele dreptului de proprietate, drepturi reale de garanție și sarcini	Referințe
NU SUNT	

Anexa Nr. 1 La Partea I

Teren

Nr cadastral	Suprafața (mp)*	Observații / Referințe
	3.239	

* Suprafața este determinată în planul de proiecție Stereo 70.



Date referitoare la teren

Crt	Categorie folosință	Intravilan	Suprafața (mp)	Tarla	Parcelă	Nr. topo	Observații / Referințe
1	faneata	NU	3.239	-	-	-	Sub Bucetina, Nr. Cad. Partial 784; Partial 785, din planul cadastral 1: 2880, editia 1874 - Cuptoare

Lungime Segmente

1) Valorile lungimilor segmentelor sunt obținute din proiecție în plan.

Punct început	X / Y	Punct sfârșit	X / Y	Lungime segment (** (m)
1	287.415,859 394.130,304	2	287.437,514 394.133,806	21.936
2	287.437,514 394.133,806	3	287.427,001 394.189,548	56.724
3	287.427,001 394.189,548	4	287.412,991 394.186,743	14.288
4	287.412,991 394.186,743	5	287.403,148 394.185,479	9.924
5	287.403,148 394.185,479	6	287.392,387 394.183,692	10.908

Punct început	X / Y	Punct sfârşit	X / Y	Lungime segment (** (m)
6	287.392,387 394.183,692	7	287.380,864 394.179,858	12.144
7	287.380,864 394.179,858	8	287.390,319 394.136,381	44.494
8	287.390,319 394.136,381	9	287.398,535 394.092,037	45.098
9	287.398,535 394.092,037	10	287.408,215 394.092,012	9.68
10	287.408,215 394.092,012	11	287.409,32 394.096,385	4.51
11	287.409,32 394.096,385	12	287.413,728 394.113,285	17.465
12	287.413,728 394.113,285	1	287.415,859 394.130,304	17.152

** Lungimile segmentelor sunt determinate în planul de proiecție Stereo 70 și sunt rotunjite la 1 milimetru.

*** Distanța dintre puncte este formată din segmente cumulate ce sunt mai mici decât valoarea 1 milimetru.

**DATE DESPRE IMOBILUL NR. 915**

Oficiul de Cadastru și Publicitate Imobiliară CARAS-SEVERIN
Biroul de Cadastru și Publicitate Imobiliară Caransebes

A. Partea I. Descrierea imobilului

TEREN Extravilan

Adresa: Jud. Caraș-Severin

Nr. Crt	Nr cadastral Nr. topografic	Suprafața* (mp)	Observații / Referințe
A1		2.534	Sector cadastral:111 Teren neimpregmuit;

B. Partea II. Proprietari și acte

Inscrieri privitoare la dreptul de proprietate și alte drepturi reale		Referințe
1485 / 12/06/2023		
Act Normativ nr. 7, din 13/03/1996 emis de Parlamentul Romaniei;		
B1	Intabulare, drept de PROPRIETATE, dobandit prin Lege, cota actuala 1/1 1) NEIDENTIFICAT NEIDENTIFICAT	A1
Act Normativ nr. 7, din 13/03/1996 emis de Parlamentul Romaniei (Adeverinta nr. 2019/11.05.2023, emisa de Primaria Comunei Cornea);		
B2	Se noteaza posesia factiica in favoarea lui 1) LUPULESCU IOAN	A1

C. Partea III. SARCINI .

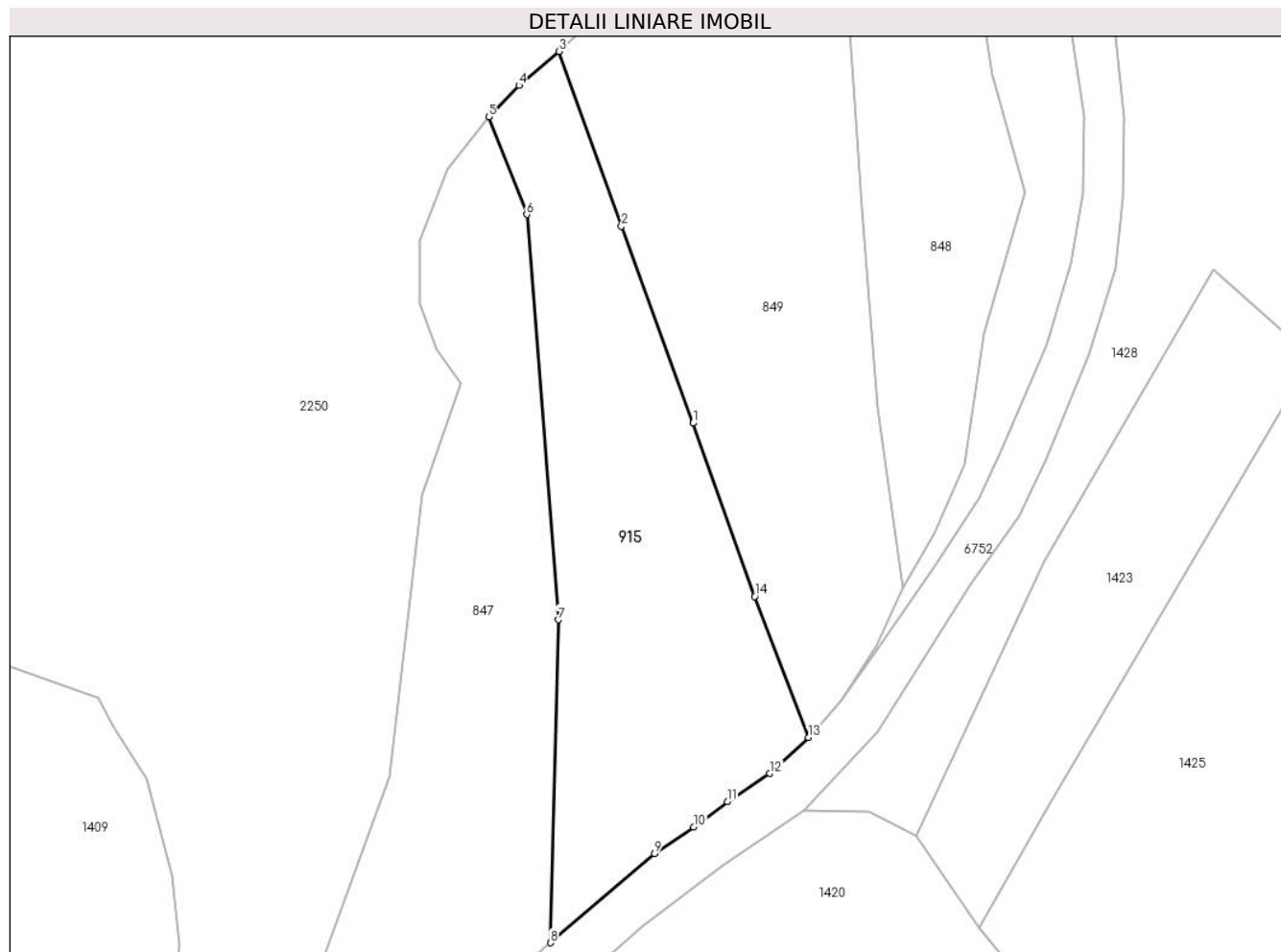
Inscrieri privind dezmembramintele dreptului de proprietate, drepturi reale de garanție și sarcini	Referințe
NU SUNT	

Anexa Nr. 1 La Partea I

Teren

Nr cadastral	Suprafața (mp)*	Observații / Referințe
	2.534	

* Suprafața este determinată în planul de proiecție Stereo 70.



Date referitoare la teren

Crt	Categorie folosință	Intravilan	Suprafața (mp)	Tarla	Parcelă	Nr. topo	Observații / Referințe
1	faneata	NU	2.534	-	-	-	Vartop, Nr. Cad. Partial 609, din planul cadastral 1:2880, editia 1874 - Cuptoare

Lungime Segmente

1) Valorile lungimilor segmentelor sunt obținute din proiecție în plan.

Punct început	X / Y	Punct sfârșit	X / Y	Lungime segment (** (m)
1	287.547,609 393.452,416	2	287.537,418 393.480,452	29.831
2	287.537,418 393.480,452	3	287.528,509 393.505,34	26.435
3	287.528,509 393.505,34	4	287.522,83 393.500,492	7.467
4	287.522,83 393.500,492	5	287.518,497 393.496,018	6.228
5	287.518,497 393.496,018	6	287.523,914 393.482,114	14.922

Punct început	X / Y	Punct sfârșit	X / Y	Lungime segment (** (m)
6	287.523,914 393.482,114	7	287.528,401 393.424,403	57.885
7	287.528,401 393.424,403	8	287.527,281 393.378,434	45.983
8	287.527,281 393.378,434	9	287.542,132 393.391,098	19.517
9	287.542,132 393.391,098	10	287.547,744 393.394,896	6.775
10	287.547,744 393.394,896	11	287.552,526 393.398,527	6.005
11	287.552,526 393.398,527	12	287.558,558 393.402,525	7.237
12	287.558,558 393.402,525	13	287.564,115 393.407,639	7.552
13	287.564,115 393.407,639	14	287.556,413 393.427,744	21.53
14	287.556,413 393.427,744	1	287.547,609 393.452,416	26.195

** Lungimile segmentelor sunt determinate în planul de proiecție Stereo 70 și sunt rotunjite la 1 milimetru.

*** Distanța dintre puncte este formată din segmente cumulate ce sunt mai mici decât valoarea 1 milimetru.

**DATE DESPRE IMOBILUL NR. 916**

Oficiul de Cadastru și Publicitate Imobiliară CARAS-SEVERIN
Biroul de Cadastru și Publicitate Imobiliară Caransebes

A. Partea I. Descrierea imobilului

TEREN Extravilan

Adresa: Jud. Caraș-Severin

Nr. Crt	Nr cadastral Nr. topografic	Suprafața* (mp)	Observații / Referințe
A1		1.126	Sector cadastral:51 Teren neimpregmuit;

B. Partea II. Proprietari și acte

Inscrieri privitoare la dreptul de proprietate și alte drepturi reale		Referințe
543 / 11/05/2023		
Act Normativ nr. 7, din 13/03/1996 emis de Parlamentul Romaniei;		
B1	Intabulare, drept de PROPRIETATE, dobandit prin Lege, cota actuala 1/1 1) NEIDENTIFICAT NEIDENTIFICAT	A1
Act Normativ nr. 7, din 13/03/1996 emis de Parlamentul Romaniei (Adeverinta nr. 1611/03.05.2023, emisa de Primaria Comunei Cornea);		
B2	Se noteaza posesia factica in favoarea lui 1) TEREGOVAN ILIE	A1

C. Partea III. SARCINI .

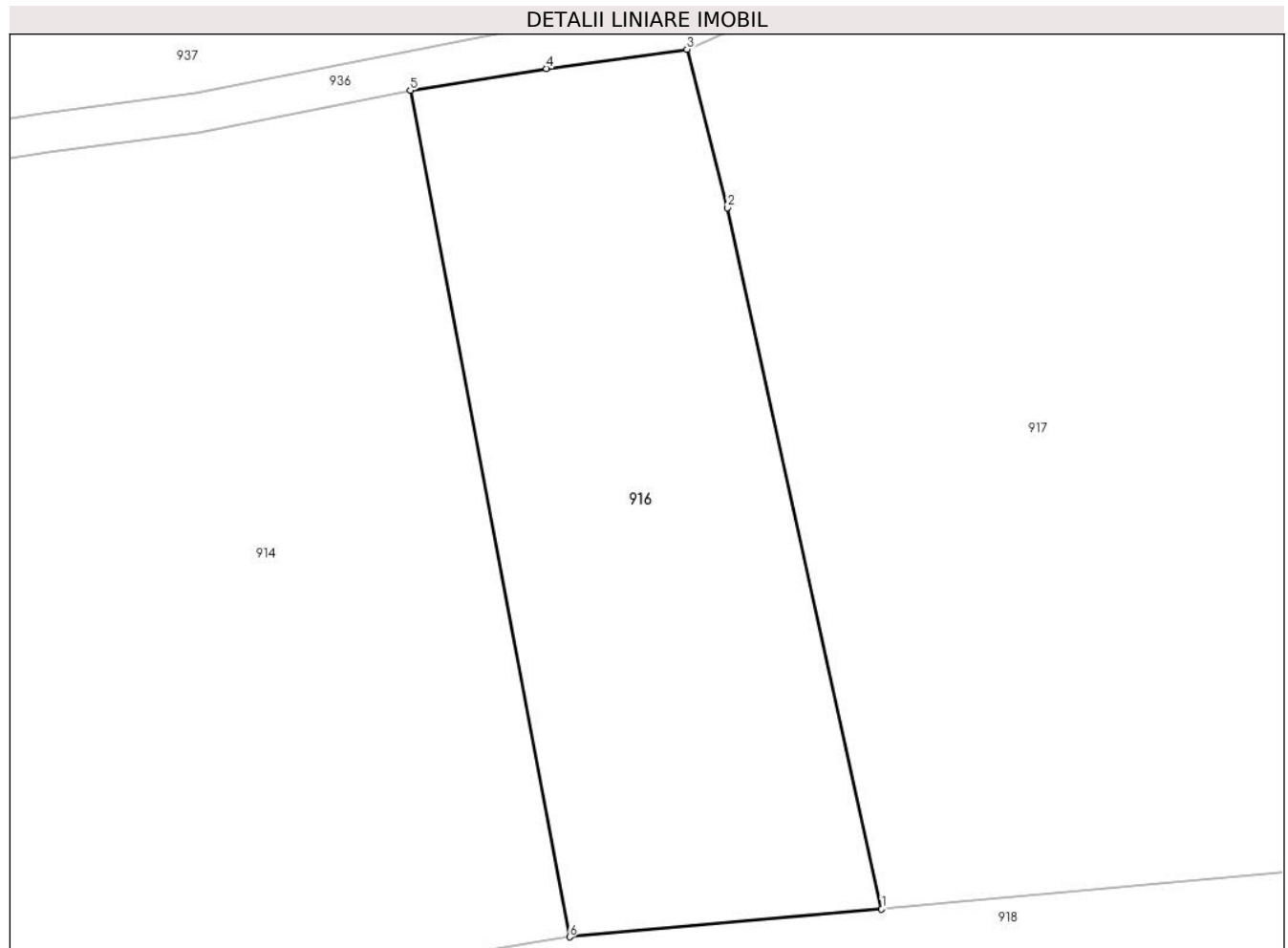
Inscrieri privind dezmembramintele dreptului de proprietate, drepturi reale de garanție și sarcini	Referințe
NU SUNT	

Anexa Nr. 1 La Partea I

Teren

Nr cadastral	Suprafața (mp)*	Observații / Referințe
	1.126	

* Suprafața este determinată în planul de proiecție Stereo 70.



Date referitoare la teren

Crt	Categorie folosință	Intravilan	Suprafața (mp)	Tarla	Parcelă	Nr. topo	Observații / Referințe
1	arabil	NU	1.126	-	-	-	Sub Bucetina, Nr. Cad. Partial 784, din planul cadastral 1:2880, editia 1874 - Cuptoare

Lungime Segmente

1) Valorile lungimilor segmentelor sunt obținute din proiecție în plan.

Punct început	X / Y	Punct sfârșit	X / Y	Lungime segment (** (m)
1	287.458,075 394.135,65	2	287.447,929 394.181,815	47.267
2	287.447,929 394.181,815	3	287.445,238 394.192,244	10.771
3	287.445,238 394.192,244	4	287.435,983 394.190,979	9.341
4	287.435,983 394.190,979	5	287.427,001 394.189,548	9.095
5	287.427,001 394.189,548	6	287.437,514 394.133,806	56.724

Punct început	X / Y	Punct sfârșit	X / Y	Lungime segment (** (m)
6	287.437,514 394.133,806	1	287.458,075 394.135,65	20.644

** Lungimile segmentelor sunt determinate în planul de proiecție Stereo 70 și sunt rotunjite la 1 milimetru.

*** Distanța dintre puncte este formată din segmente cumulate ce sunt mai mici decât valoarea 1 milimetru.

**DATE DESPRE IMOBILUL NR. 917**

Oficiul de Cadastru și Publicitate Imobiliară CARAS-SEVERIN
Biroul de Cadastru și Publicitate Imobiliară Caransebes

A. Partea I. Descrierea imobilului

TEREN Extravilan

Nr. CF vechi:305-Cuptoare

Adresa: Jud. Caraș-Severin

Nr. Crt	Nr cadastral Nr. topografic	Suprafața* (mp)	Observații / Referințe
A1		Din acte: 6.009 Masurata: 8.496	Sector cadastral:51 Teren neimprijmit;

B. Partea II. Proprietari și acte

Inscrieri privitoare la dreptul de proprietate și alte drepturi reale		Referințe
1 / 01/01/1897		
Act Notarial nr. 753, din 01/01/1897 emis de BNP ;		
B1	Intabulare, drept de PROPRIETATE, dobandit prin Conventie, cota actuala 2003/8496 1) JURESCU PERVU	A1
606 / 01/01/2023		
Act Notarial nr. 51, din 05/02/2002 emis de BNP Simescu Gheorghe (certificat de mostenitor);		
B2	Intabulare, drept de PROPRIETATE, dobandit prin Succesiune, cota actuala 1002/8496 1) JURESCU PETRA	A1
606 / 15/05/2023		
Act Notarial nr. 520, din 05/02/2002 emis de BNP Simescu Gheorghe (contract de intretinere);		
B3	Intabulare, drept de PROPRIETATE, dobandit prin Conventie, cota actuala 3004/8496 1) JURESCU ILIA	A1
Act Normativ nr. 7, din 13/03/1996 emis de Parlamentul Romaniei;		
B4	Intabulare, drept de PROPRIETATE, dobandit prin Conventie, cota actuala 2487/8496 1) NEIDENTIFICAT NEIDENTIFICAT	A1
Act Normativ nr. 7, din 13/03/1996 emis de Parlamentul Romaniei (Adeverinta nr. 1610/03.05.2023, emisa de Primaria Comunei Cornea);		
B5	Se noteaza posesia factica pe suprafata de 5492 mp in favoarea lui 1) JURESCU ILIA	A1

C. Partea III. SARCINI .

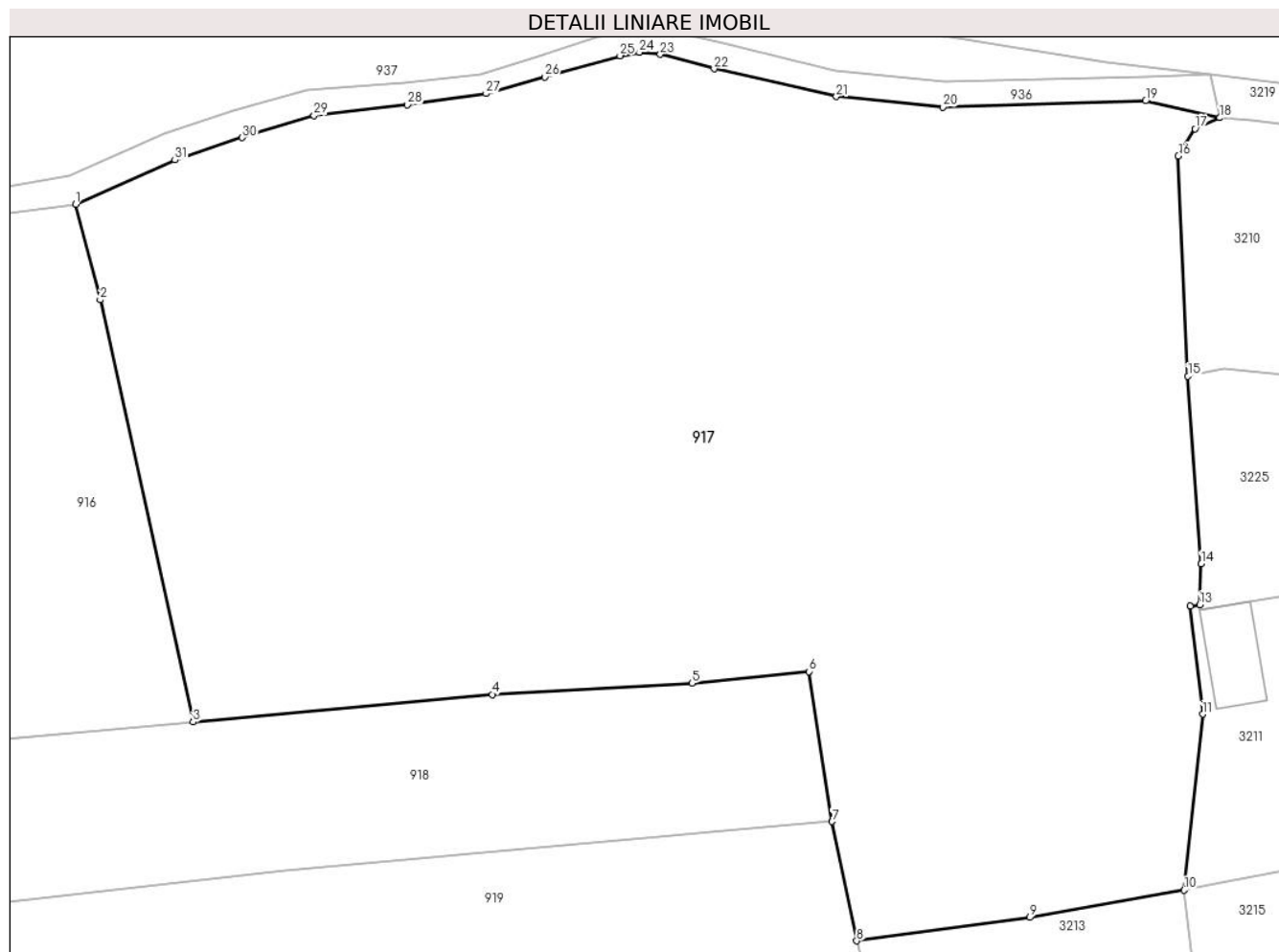
Inscrieri privind dezmembramentele dreptului de proprietate, drepturi reale de garanție și sarcini	Referințe
NU SUNT	

Anexa Nr. 1 La Partea I

Teren

Nr cadastral	Suprafața (mp)*	Observații / Referințe
	Din acte: 6.009 Masurata: 8.496	

* Suprafața este determinată în planul de proiecție Stereo 70.



Date referitoare la teren

Crt	Categorie folosință	Intra vilan	Suprafața (mp)	Tarla	Parcelă	Nr. topo	Observații / Referințe
1	arabil	NU	8.496	-	-	79	Sub Bucetina, Nr. Cad. 8; 783, din planul cadastral 1:2880, editia 1874 - Cuptoare, Diferenta de suprafata se regaseste la ID 2721

Lungime Segmente

1) Valorile lungimilor segmentelor sunt obținute din proiecție în plan.

Punct început	X / Y	Punct sfârșit	X / Y	Lungime segment (** (m)
1	287.445,238 394.192,244	2	287.447,929 394.181,815	10.771
3	287.458,075 394.135,65	4	287.490,786 394.138,653	32.848
5	287.512,63 394.139,886	6	287.525,428 394.141,164	12.862
7	287.527,953 394.124,748	8	287.530,636 394.111,706	13.315

Punct început	X / Y	Punct sfârșit	X / Y	Lungime segment (** (m)
2	287.447,929 394.181,815	3	287.458,075 394.135,65	47.267
4	287.490,786 394.138,653	5	287.512,63 394.139,886	21.879
6	287.525,428 394.141,164	7	287.527,953 394.124,748	16.609
8	287.530,636 394.111,706	9	287.549,579 394.114,265	19.116

Punct început	X / Y	Punct sfârșit	X / Y	Lungime segment (** (m)
9	287.549,579 394.114,265	10	287.566,438 394.117,249	17.121
11	287.568,447 394.136,498	12	287.567,124 394.148,321	11.896
13	287.568,144 394.148,469	14	287.568,299 394.152,93	4.464
15	287.566,861 394.173,468	16	287.565,794 394.197,535	24.09
17	287.567,63 394.200,507	18	287.570,332 394.201,72	2.962
19	287.562,221 394.203,566	20	287.540,056 394.202,881	22.175
21	287.528,418 394.204,037	22	287.515,06 394.207,08	13.701
23	287.509,165 394.208,646	24	287.506,879 394.208,885	2.298
25	287.504,774 394.208,506	26	287.496,512 394.206,189	8.581
27	287.490,124 394.204,36	28	287.481,532 394.203,127	8.68
29	287.471,3 394.201,95	30	287.463,456 394.199,554	8.202
31	287.456,111 394.197,101	1	287.445,238 394.192,244	11.908

Punct început	X / Y	Punct sfârșit	X / Y	Lungime segment (** (m)
10	287.566,438 394.117,249	11	287.568,447 394.136,498	19.354
12	287.567,124 394.148,321	13	287.568,144 394.148,469	1.031
14	287.568,299 394.152,93	15	287.566,861 394.173,468	20.588
16	287.565,794 394.197,535	17	287.567,63 394.200,507	3.494
18	287.570,332 394.201,72	19	287.562,221 394.203,566	8.319
20	287.540,056 394.202,881	21	287.528,418 394.204,037	11.695
22	287.515,06 394.207,08	23	287.509,165 394.208,646	6.099
24	287.506,879 394.208,885	25	287.504,774 394.208,506	2.139
26	287.496,512 394.206,189	27	287.490,124 394.204,36	6.644
28	287.481,532 394.203,127	29	287.471,3 394.201,95	10.299
30	287.463,456 394.199,554	31	287.456,111 394.197,101	7.744

** Lungimile segmentelor sunt determinate în planul de proiecție Stereo 70 și sunt rotunjite la 1 milimetru.

*** Distanța dintre puncte este formată din segmente cumulate ce sunt mai mici decât valoarea 1 milimetru.

**DATE DESPRE IMOBILUL NR. 918**

Oficiul de Cadastru și Publicitate Imobiliară CARAS-SEVERIN
Biroul de Cadastru și Publicitate Imobiliară Caransebes

A. Partea I. Descrierea imobilului

TEREN Extravilan

Adresa: Jud. Caraș-Severin

Nr. Crt	Nr cadastral Nr. topografic	Suprafața* (mp)	Observații / Referințe
A1		1.919	Sector cadastral:51 Teren neimprijmit;

B. Partea II. Proprietari și acte

Inscrieri privitoare la dreptul de proprietate și alte drepturi reale		Referințe
542 / 11/05/2023		
Act Normativ nr. 7, din 13/03/1996 emis de Parlamentul Romaniei;		
B1	Intabulare, drept de PROPRIETATE, dobandit prin Lege, cota actuala 1/1 1) NEIDENTIFICAT NEIDENTIFICAT	A1
Act Normativ nr. 7, din 13/03/1996 emis de Parlamentul Romaniei (Adeverinta nr. 1617/03.05.2023, emisa de Primaria Comunei Cornea);		
B2	Se noteaza posesia factica in favoarea lui 1) SIRBU PETRE-FLORIN	A1

C. Partea III. SARCINI .

Inscrieri privind dezmembramintele dreptului de proprietate, drepturi reale de garanție și sarcini	Referințe
NU SUNT	

Anexa Nr. 1 La Partea I

Teren

Nr cadastral	Suprafața (mp)*	Observații / Referințe
	1.919	

* Suprafața este determinată în planul de proiecție Stereo 70.

DETALII LINIARE IMOBIL



Date referitoare la teren

Crt	Categorie folosință	Intravilan	Suprafața (mp)	Tarla	Parcelă	Nr. topo	Observații / Referințe
1	arabil	NU	1.919	-	-	-	Sub Bucetina, Nr. Cad. 782, din planul cadastral 1:2880, editia 1874 - Cuptoare

Lungime Segmente

1) Valorile lungimilor segmentelor sunt obținute din proiecție în plan.

Punct început	X / Y	Punct sfârșit	X / Y	Lungime segment (** (m)
1	287.413,728 394.113,285	2	287.468,11 394.119,411	54.725
2	287.468,11 394.119,411	3	287.527,953 394.124,748	60.08
3	287.527,953 394.124,748	4	287.525,428 394.141,164	16.609
4	287.525,428 394.141,164	5	287.512,63 394.139,886	12.862
5	287.512,63 394.139,886	6	287.490,786 394.138,653	21.879

Punct început	X / Y	Punct sfârșit	X / Y	Lungime segment (** (m)
6	287.490,786 394.138,653	7	287.458,075 394.135,65	32.848
7	287.458,075 394.135,65	8	287.437,514 394.133,806	20.644
8	287.437,514 394.133,806	9	287.415,859 394.130,304	21.936
9	287.415,859 394.130,304	1	287.413,728 394.113,285	17.152

** Lungimile segmentelor sunt determinate în planul de proiecție Stereo 70 și sunt rotunjite la 1 milimetru.

*** Distanța dintre puncte este formată din segmente cumulate ce sunt mai mici decât valoarea 1 milimetru.

**DATE DESPRE IMOBILUL NR. 919**

Oficiul de Cadastru și Publicitate Imobiliară CARAS-SEVERIN
Biroul de Cadastru și Publicitate Imobiliară Caransebes

A. Partea I. Descrierea imobilului

TEREN Extravilan

Adresa: Jud. Caraș-Severin

Nr. Crt	Nr cadastral Nr. topografic	Suprafața* (mp)	Observații / Referințe
A1		2.279	Sector cadastral:51 Teren neimprijmuit;

B. Partea II. Proprietari și acte

Inscrieri privitoare la dreptul de proprietate și alte drepturi reale		Referințe
541 / 11/05/2023		
Act Normativ nr. 7, din 13/03/1996 emis de Parlamentul Romaniei;		
B1	Intabulare, drept de PROPRIETATE, dobandit prin Lege, cota actuala 1/1 1) NEIDENTIFICAT NEIDENTIFICAT	A1
Act Normativ nr. 7, din 13/03/1996 emis de Parlamentul Romaniei (Adeverinta nr. 1613/05.03.2023, emisa de Primaria Comunei Cornea);		
B2	Se noteaza posesia factica in favoarea lui 1) CRISTESCU MIRCEA-MARIAN	A1

C. Partea III. SARCINI .

Inscrieri privind dezmembramintele dreptului de proprietate, drepturi reale de garanție și sarcini	Referințe
NU SUNT	

Anexa Nr. 1 La Partea I

Teren

Nr cadastral	Suprafața (mp)*	Observații / Referințe
	2.279	

* Suprafața este determinată în planul de proiecție Stereo 70.



Date referitoare la teren

Crt	Categorie folosință	Intra vilan	Suprafața (mp)	Tarla	Parcelă	Nr. topo	Observații / Referințe
1	arabil	NU	2.279	-	-	-	Sub Bucetina, Nr. Cad.781, din planul cadastral 1:2880, editia 1874 - Cuptoare

Lungime Segmente

1) Valorile lungimilor segmentelor sunt obținute din proiecție în plan.

Punct început	X / Y	Punct sfârșit	X / Y	Lungime segment (** (m)
1	287.413,728 394.113,285	2	287.409,32 394.096,385	17.465
2	287.409,32 394.096,385	3	287.461,866 394.100,377	52.697
3	287.461,866 394.100,377	4	287.500,592 394.101,342	38.737
4	287.500,592 394.101,342	5	287.532,765 394.102,909	32.212
5	287.532,765 394.102,909	6	287.530,636 394.111,706	9.051

Punct început	X / Y	Punct sfârşit	X / Y	Lungime segment (** (m)
6	287.530,636 394.111,706	7	287.527,953 394.124,748	13.315
7	287.527,953 394.124,748	8	287.468,11 394.119,411	60.08
8	287.468,11 394.119,411	1	287.413,728 394.113,285	54.725

** Lungimile segmentelor sunt determinate în planul de proiecţie Stereo 70 şi sunt rotunjite la 1 milimetru.

*** Distanţa dintre puncte este formată din segmente cumulate ce sunt mai mici decât valoarea 1 milimetru.

**DATE DESPRE IMOBILUL NR. 920**

Oficiul de Cadastru și Publicitate Imobiliară CARAS-SEVERIN
Biroul de Cadastru și Publicitate Imobiliară Caransebes

A. Partea I. Descrierea imobilului

TEREN Extravilan

Adresa: Jud. Caraș-Severin

Nr. Crt	Nr cadastral Nr. topografic	Suprafața* (mp)	Observații / Referințe
A1		3.424	Sector cadastral:51 Teren neimprijmit;

B. Partea II. Proprietari și acte

Inscrieri privitoare la dreptul de proprietate și alte drepturi reale		Referințe
538 / 10/05/2023		
Act Normativ nr. 7, din 13/03/1996 emis de Parlamentul Romaniei;		
B1	Intabulare, drept de PROPRIETATE, dobandit prin Lege, cota actuala 1/1 1) NEIDENTIFICAT NEIDENTIFICAT	A1
Act Normativ nr. 7, din 13/03/1996 emis de Parlamentul Romaniei (Adeverinta nr. 1616/03.05.2023, emisa de Primaria Comunei Cornea);		
B2	Se noteaza posesia factica in favoarea lui 1) BRABETE AUREL	A1

C. Partea III. SARCINI .

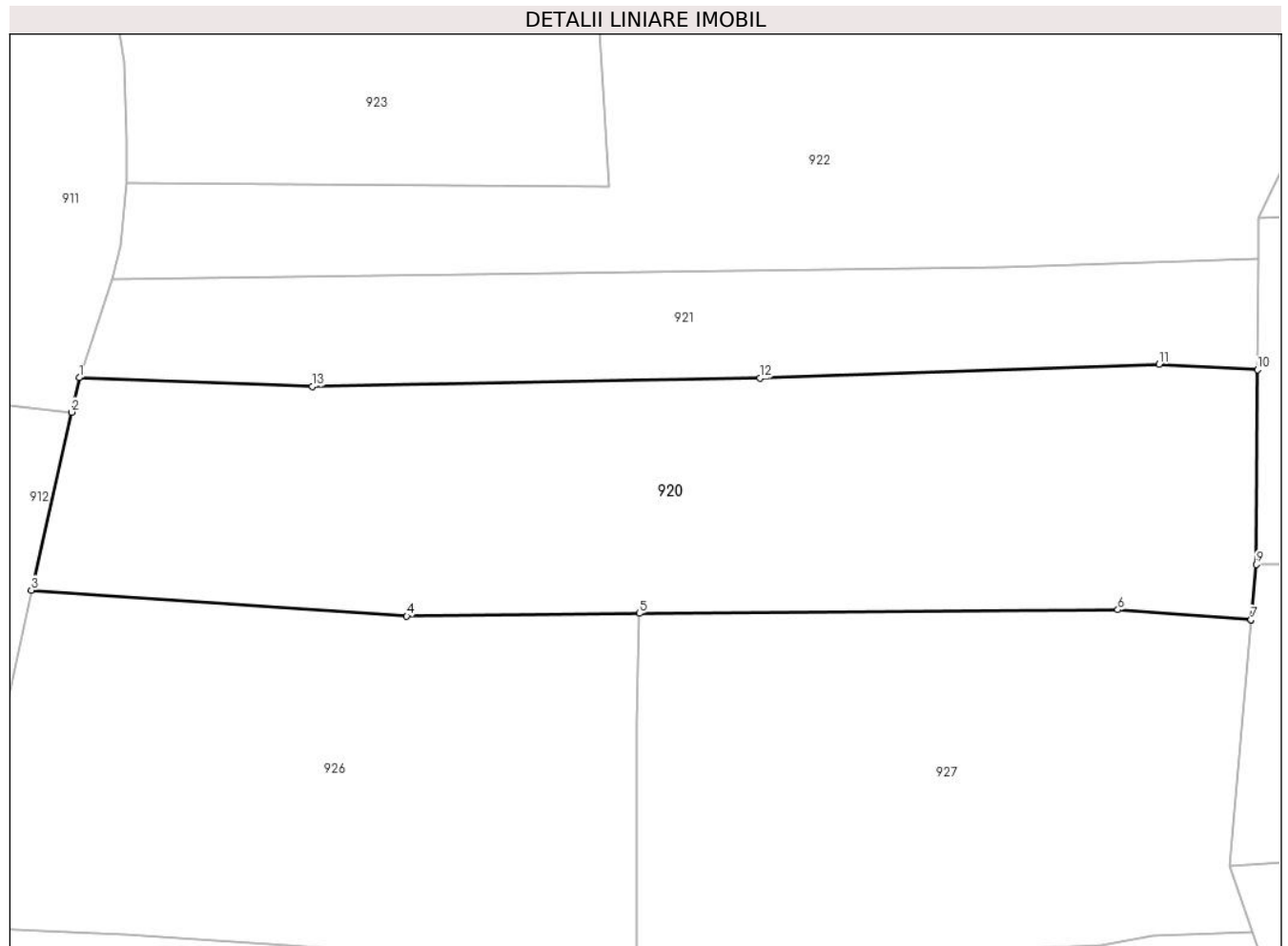
Inscrieri privind dezmembramintele dreptului de proprietate, drepturi reale de garanție și sarcini	Referințe
NU SUNT	

Anexa Nr. 1 La Partea I

Teren

Nr cadastral	Suprafața (mp)*	Observații / Referințe
	3.424	

* Suprafața este determinată în planul de proiecție Stereo 70.



Date referitoare la teren

Crt	Categorie folosință	Intravilan	Suprafața (mp)	Tarla	Parcelă	Nr. topo	Observații / Referințe
1	arabil	NU	3.424	-	-	-	Sub Bucetina, Nr. Cad. 777, din planul cadastral 1:2880, editia 1874 - Cuptoare

Lungime Segmente

1) Valorile lungimilor segmentelor sunt obținute din proiecție în plan.

Punct început	X / Y	Punct sfârșit	X / Y	Lungime segment (** (m)
1	287.404,758 394.047,631	2	287.403,901 394.043,827	3.899
2	287.403,901 394.043,827	3	287.399,472 394.024,16	20.16
3	287.399,472 394.024,16	4	287.441,01 394.021,289	41.637
4	287.441,01 394.021,289	5	287.466,765 394.021,592	25.757
5	287.466,765 394.021,592	6	287.519,723 394.021,989	52.959

Punct început	X / Y	Punct sfârșit	X / Y	Lungime segment (** (m)
6	287.519,723 394.021,989	7	287.534,461 394.020,872	14.78
7	287.534,461 394.020,872	8	287.534,499 394.020,869	0.039
8	287.534,499 394.020,869	9	287.535,052 394.026,995	6.151
9	287.535,052 394.026,995	10	287.535,198 394.048,521	21.526
10	287.535,198 394.048,521	11	287.524,309 394.049,121	10.906
11	287.524,309 394.049,121	12	287.480,128 394.047,588	44.207
12	287.480,128 394.047,588	13	287.430,568 394.046,655	49.57
13	287.430,568 394.046,655	1	287.404,758 394.047,631	25.829

** Lungimile segmentelor sunt determinate în planul de proiecție Stereo 70 și sunt rotunjite la 1 milimetru.

*** Distanța dintre puncte este formată din segmente cumulate ce sunt mai mici decât valoarea 1 milimetru.

**DATE DESPRE IMOBILUL NR. 921**

Oficiul de Cadastru și Publicitate Imobiliară CARAS-SEVERIN
Biroul de Cadastru și Publicitate Imobiliară Caransebes

A. Partea I. Descrierea imobilului

TEREN Extravilan

Adresa: Jud. Caraș-Severin

Nr. Crt	Nr cadastral Nr. topografic	Suprafața* (mp)	Observații / Referințe
A1		1.512	Sector cadastral:51 Teren neimprijmit;

B. Partea II. Proprietari și acte

Inscrieri privitoare la dreptul de proprietate și alte drepturi reale		Referințe
539 / 10/05/2023		
Act Normativ nr. 7, din 13/03/1996 emis de Parlamentul Romaniei;		
B1	Intabulare, drept de PROPRIETATE, dobandit prin Lege, cota actuala 1/1 1) NEIDENTIFICAT NEIDENTIFICAT	A1
Act Normativ nr. 7, din 13/03/1996 emis de Parlamentul Romaniei (Adeverinta nr. 1615/03.05.2023, emisa de Primaria Comunei Cornea);		
B2	Se noteaza posesia factica in favoarea lui 1) JURESCU PETRISOR-SORIN	A1

C. Partea III. SARCINI .

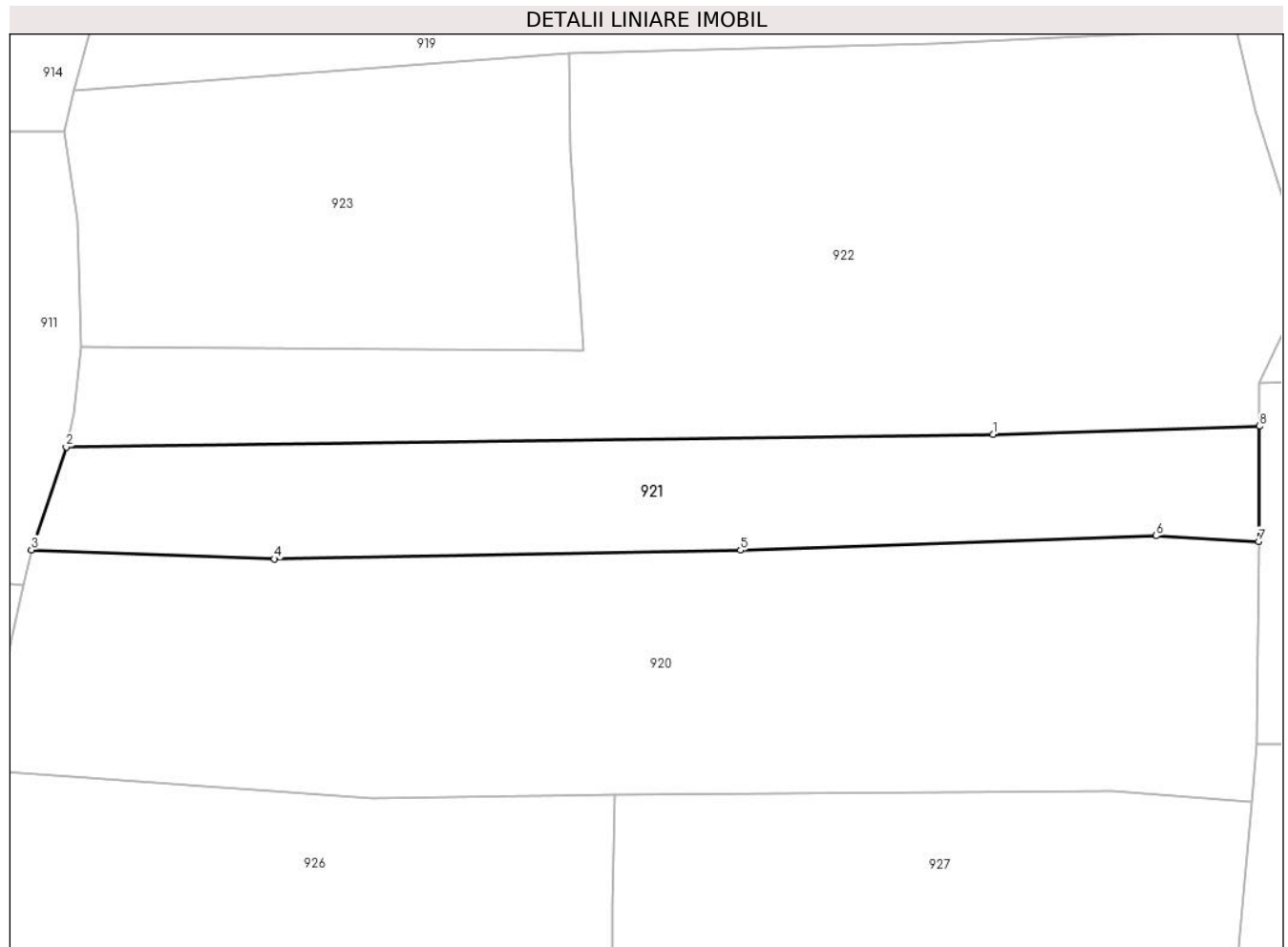
Inscrieri privind dezmembramintele dreptului de proprietate, drepturi reale de garanție și sarcini	Referințe
NU SUNT	

Anexa Nr. 1 La Partea I

Teren

Nr cadastral	Suprafața (mp)*	Observații / Referințe
	1.512	

* Suprafața este determinată în planul de proiecție Stereo 70.



Date referitoare la teren

Crt	Categorie folosință	Intravilan	Suprafața (mp)	Tarla	Parcelă	Nr. topo	Observații / Referințe
1	faneata	NU	1.512	-	-	-	Sub Bucetina, Nr. Cad. Partial 778, din planul cadastral 1:2880, editia 1874 - Cuptoare

Lungime Segmente

1) Valorile lungimilor segmentelor sunt obținute din proiecție în plan.

Punct început	X / Y	Punct sfârșit	X / Y	Lungime segment (** (m)
1	287.506,963 394.059,871	2	287.408,442 394.058,538	98.53
2	287.408,442 394.058,538	3	287.404,758 394.047,631	11.512
3	287.404,758 394.047,631	4	287.430,568 394.046,655	25.829
4	287.430,568 394.046,655	5	287.480,128 394.047,588	49.57
5	287.480,128 394.047,588	6	287.524,309 394.049,121	44.207

Punct început	X / Y	Punct sfârşit	X / Y	Lungime segment (** (m)
6	287.524,309 394.049,121	7	287.535,198 394.048,521	10.906
7	287.535,198 394.048,521	8	287.535,281 394.060,764	12.244
8	287.535,281 394.060,764	1	287.506,963 394.059,871	28.333

** Lungimile segmentelor sunt determinate în planul de proiecţie Stereo 70 şi sunt rotunjite la 1 milimetru.

*** Distanţa dintre puncte este formată din segmente cumulate ce sunt mai mici decât valoarea 1 milimetru.

**DATE DESPRE IMOBILUL NR. 922**

Oficiul de Cadastru și Publicitate Imobiliară CARAS-SEVERIN
Biroul de Cadastru și Publicitate Imobiliară Caransebes

A. Partea I. Descrierea imobilului

TEREN Extravilan

Adresa: Jud. Caraș-Severin

Nr. Crt	Nr cadastral Nr. topografic	Suprafața* (mp)	Observații / Referințe
A1		3.618	Sector cadastral:51 Teren neimprijmit;

B. Partea II. Proprietari și acte

Inscrieri privitoare la dreptul de proprietate și alte drepturi reale		Referințe
540 / 10/05/2023		
Act Normativ nr. 7, din 13/03/1996 emis de Parlamentul Romaniei;		
B1	Intabulare, drept de PROPRIETATE, dobandit prin Lege, cota actuala 1/1 1) NEIDENTIFICAT NEIDENTIFICAT	A1
Act Normativ nr. 7, din 13/03/1996 emis de Parlamentul Romaniei (Adeverinta nr. 1614/03.05.2023, emisa de Primaria Comunei Cornea);		
B2	Se noteaza posesia factica in favoarea lui 1) SANDRU CONSTANTIN	A1

C. Partea III. SARCINI .

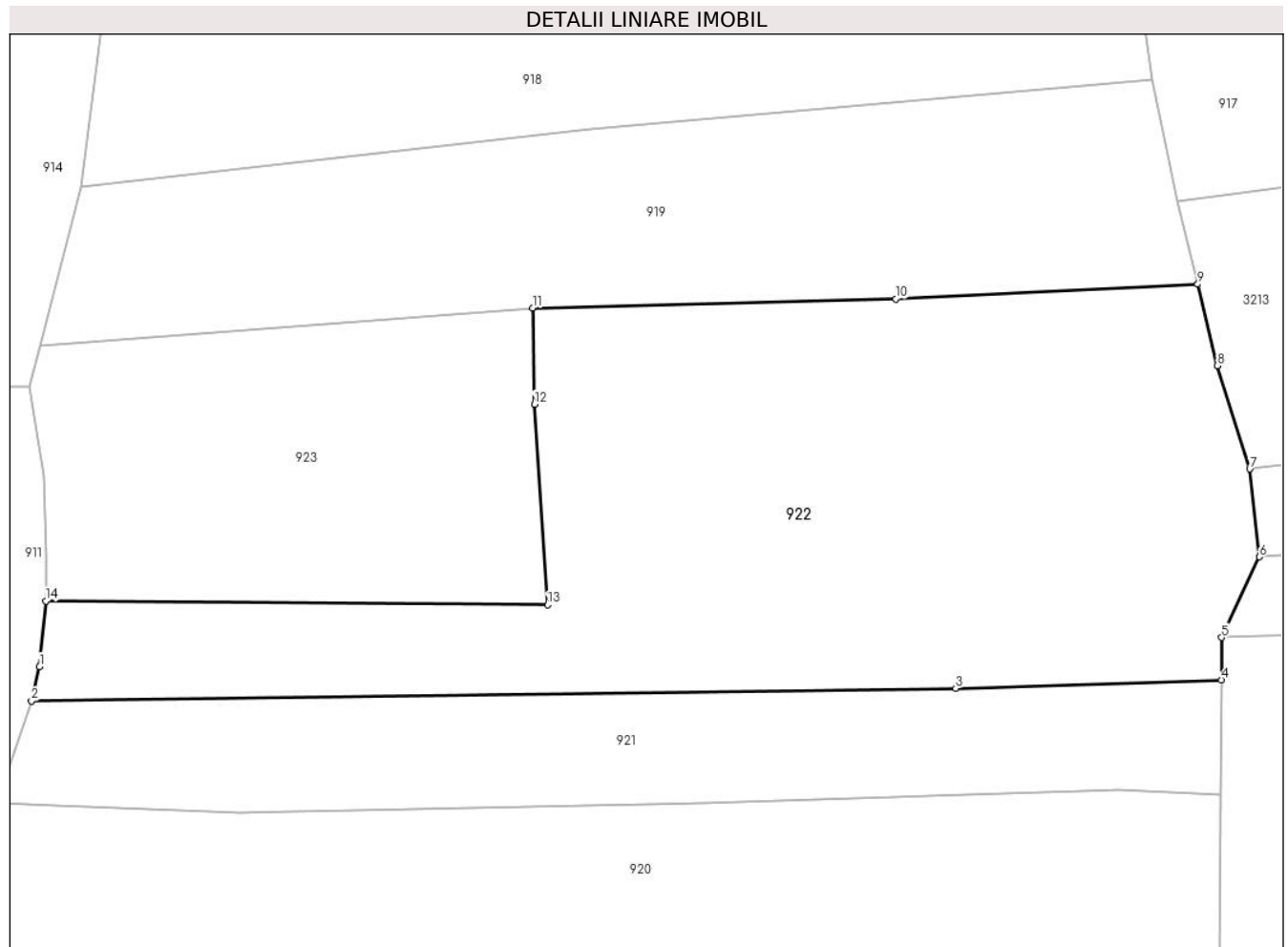
Inscrieri privind dezmembramintele dreptului de proprietate, drepturi reale de garanție și sarcini	Referințe
NU SUNT	

Anexa Nr. 1 La Partea I

Teren

Nr cadastral	Suprafața (mp)*	Observații / Referințe
	3.618	

* Suprafața este determinată în planul de proiecție Stereo 70.



Date referitoare la teren

Crt	Categorie folosință	Intravilan	Suprafața (mp)	Tarla	Parcelă	Nr. topo	Observații / Referințe
1	faneata	NU	3.618	-	-	-	Sub Bucetina, Nr. Cad. Partial 780; Partial 778, din planul cadastral 1: 2880, editia 1874 - Cuptoare

Lungime Segmente

1) Valorile lungimilor segmentelor sunt obținute din proiecție în plan.

Punct început	X / Y	Punct sfârșit	X / Y	Lungime segment (** (m)
1	287.409,293 394.062,188	2	287.408,442 394.058,538	3.748
2	287.408,442 394.058,538	3	287.506,963 394.059,871	98.53
3	287.506,963 394.059,871	4	287.535,281 394.060,764	28.333
4	287.535,281 394.060,764	5	287.535,312 394.065,289	4.525
5	287.535,312 394.065,289	6	287.539,35 394.073,868	9.482

Punct început	X / Y	Punct sfârșit	X / Y	Lungime segment (** (m)
6	287.539,35 394.073,868	7	287.538,317 394.083,238	9.426
7	287.538,317 394.083,238	8	287.534,864 394.094,243	11.535
8	287.534,864 394.094,243	9	287.532,765 394.102,909	8.916
9	287.532,765 394.102,909	10	287.500,592 394.101,342	32.212
10	287.500,592 394.101,342	11	287.461,866 394.100,377	38.737
11	287.461,866 394.100,377	12	287.462,054 394.090,14	10.239
12	287.462,054 394.090,14	13	287.463,456 394.068,76	21.426
13	287.463,456 394.068,76	14	287.409,976 394.069,18	53.481
14	287.409,976 394.069,18	1	287.409,293 394.062,188	7.025

** Lungimile segmentelor sunt determinate în planul de proiecție Stereo 70 și sunt rotunjite la 1 milimetru.

*** Distanța dintre puncte este formată din segmente cumulate ce sunt mai mici decât valoarea 1 milimetru.

**DATE DESPRE IMOBILUL NR. 923**

Oficiul de Cadastru și Publicitate Imobiliară CARAS-SEVERIN
Biroul de Cadastru și Publicitate Imobiliară Caransebes

A. Partea I. Descrierea imobilului

TEREN Extravilan

Adresa: Jud. Caraș-Severin

Nr. Crt	Nr cadastral Nr. topografic	Suprafața* (mp)	Observații / Referințe
A1		1.563	Sector cadastral:51 Teren neimpregmuit;

B. Partea II. Proprietari și acte

Inscrieri privitoare la dreptul de proprietate și alte drepturi reale		Referințe
610 / 15/05/2023		
Act Normativ nr. 7, din 13/03/1996 emis de Parlamentul Romaniei;		
B1	Intabulare, drept de PROPRIETATE, dobandit prin Lege, cota actuala 1/1 1) NEIDENTIFICAT NEIDENTIFICAT	A1
610 / 10/05/2023		
Act Normativ nr. 7, din 13/03/1996 emis de Parlamentul Romaniei (Adeverinta nr. 2845/20.06.2023, emisa de Primaria Comunei Cornea);		
B2	Se noteaza posesia factica in favoarea lui 1) JURESCU CRINUTA	A1

C. Partea III. SARCINI .

Inscrieri privind dezmembramintele dreptului de proprietate, drepturi reale de garanție și sarcini	Referințe
NU SUNT	

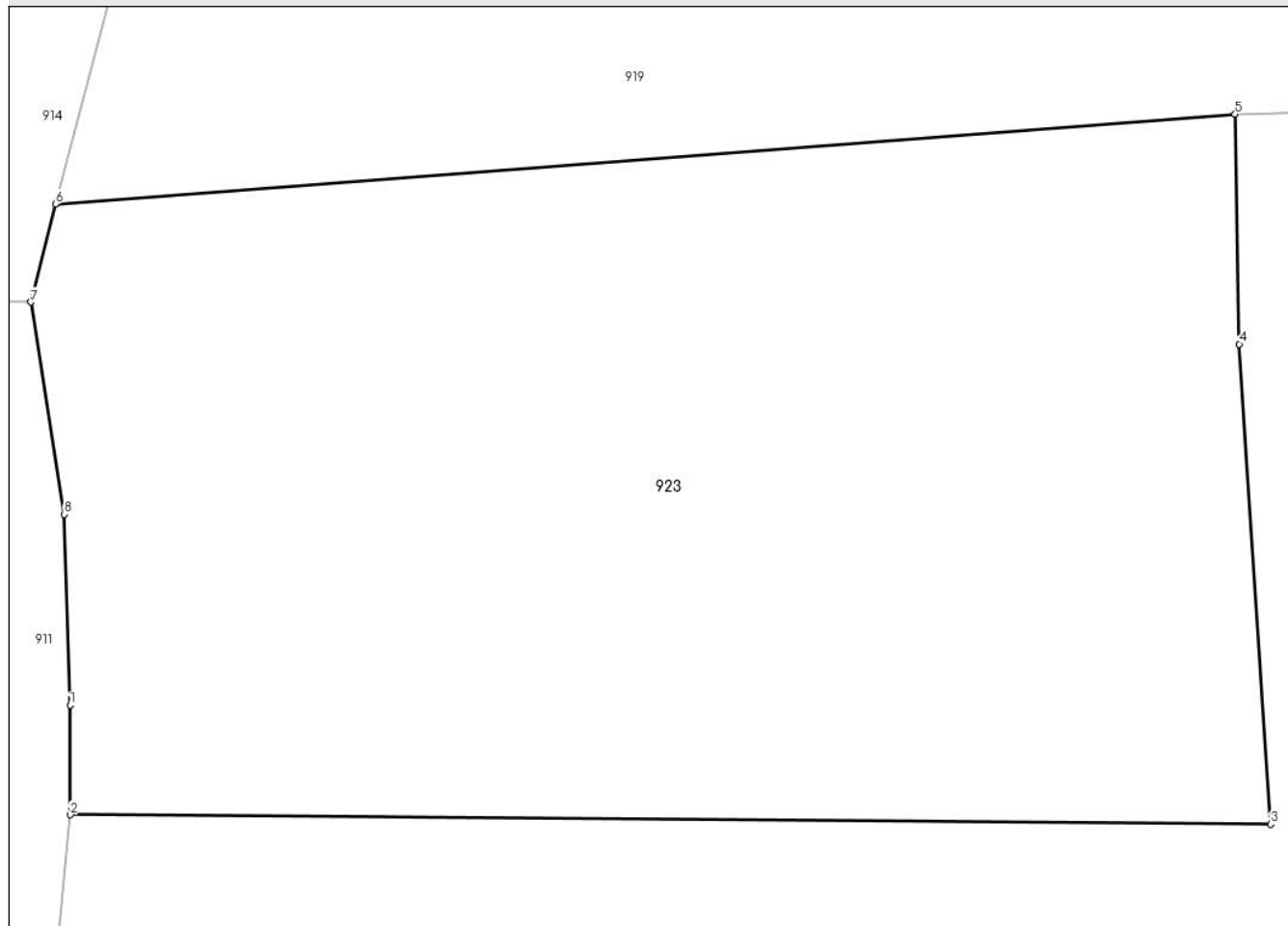
Anexa Nr. 1 La Partea I

Teren

Nr cadastral	Suprafața (mp)*	Observații / Referințe
	1.563	

* Suprafața este determinată în planul de proiecție Stereo 70.

DETALII LINIARE IMOBIL



Date referitoare la teren

Crt	Categorie folosință	Intravilan	Suprafața (mp)	Tarla	Parcelă	Nr. topo	Observații / Referințe
1	faneata	NU	1.563	-	-	-	Sub Bucetina, Nr. Cad. 779, din planul cadastral 1:2880, editia 1874 - Cuptoare

Lungime Segmente

1) Valorile lungimilor segmentelor sunt obținute din proiecție în plan.

Punct început	X / Y	Punct sfârșit	X / Y	Lungime segment (** (m)
1	287.409,964 394.074,067	2	287.409,976 394.069,18	4.887
2	287.409,976 394.069,18	3	287.463,456 394.068,76	53.481
3	287.463,456 394.068,76	4	287.462,054 394.090,14	21.426
4	287.462,054 394.090,14	5	287.461,866 394.100,377	10.239
5	287.461,866 394.100,377	6	287.409,32 394.096,385	52.697

Punct început	X / Y	Punct sfârșit	X / Y	Lungime segment (** (m)
6	287.409,32 394.096,385	7	287.408,215 394.092,012	4.51
7	287.408,215 394.092,012	8	287.409,702 394.082,562	9.566
8	287.409,702 394.082,562	1	287.409,964 394.074,067	8.5

** Lungimile segmentelor sunt determinate în planul de proiecție Stereo 70 și sunt rotunjite la 1 milimetru.

*** Distanța dintre puncte este formată din segmente cumulate ce sunt mai mici decât valoarea 1 milimetru.

**DATE DESPRE IMOBILUL NR. 924**

Oficiul de Cadastru și Publicitate Imobiliară CARAS-SEVERIN
Biroul de Cadastru și Publicitate Imobiliară Caransebes

A. Partea I. Descrierea imobilului

TEREN Extravilan

Adresa: Jud. Caraș-Severin

Nr. Crt	Nr cadastral Nr. topografic	Suprafața* (mp)	Observații / Referințe
A1		2.729	Sector cadastral:51 Teren neimprijmit;

B. Partea II. Proprietari și acte

Inscrieri privitoare la dreptul de proprietate și alte drepturi reale		Referințe
535 / 10/05/2023		
Act Normativ nr. 7, din 13/03/1996 emis de Parlamentul Romaniei;		
B1	Intabulare, drept de PROPRIETATE, dobandit prin Lege, cota actuala 1/1 1) NEIDENTIFICAT NEIDENTIFICAT	A1
Act Normativ nr. 7, din 13/03/1996 emis de Parlamentul Romaniei (Adeverinta nr. 1619/03.05.2023, emisa de Primaria Comunei Cornea);		
B2	Se noteaza posesia factica in favoarea lui 1) STOLOJESCU PETRU	A1

C. Partea III. SARCINI .

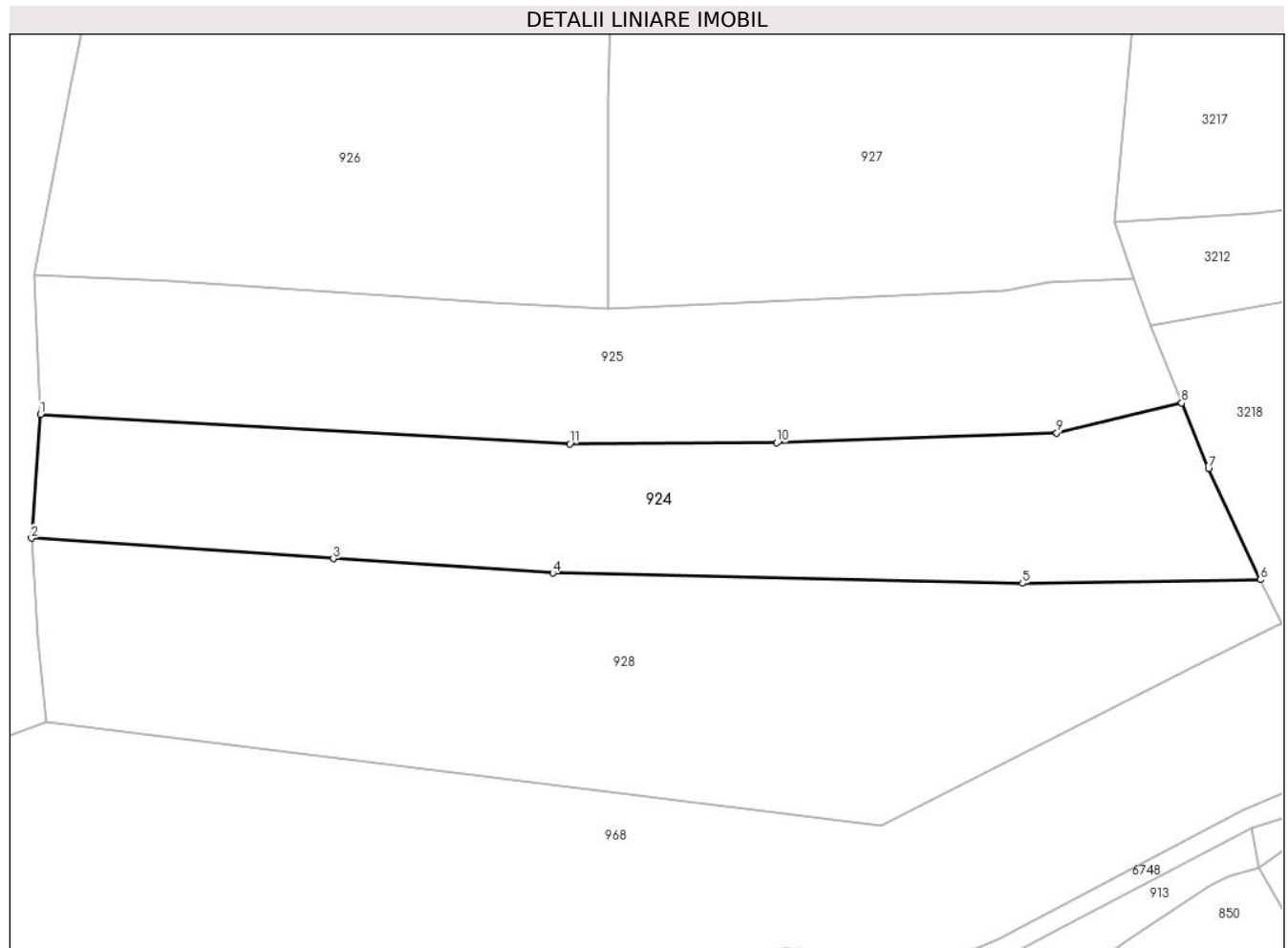
Inscrieri privind dezmembramintele dreptului de proprietate, drepturi reale de garanție și sarcini	Referințe
NU SUNT	

Anexa Nr. 1 La Partea I

Teren

Nr cadastral	Suprafața (mp)*	Observații / Referințe
	2.729	

* Suprafața este determinată în planul de proiecție Stereo 70.



Date referitoare la teren

Crt	Categorie folosință	Intravilan	Suprafața (mp)	Tarla	Parcelă	Nr. topo	Observații / Referințe
1	faneata	NU	2.729	-	-	-	Sub Bucetina, Nr. Cad. Partial 773, din planul cadastral 1:2880, editia 1874 - Cuptoare

Lungime Segmente

1) Valorile lungimilor segmentelor sunt obținute din proiecție în plan.

Punct început	X / Y	Punct sfârșit	X / Y	Lungime segment (** (m)
1	287.392,898 393.968,859	2	287.391,758 393.952,837	16.063
2	287.391,758 393.952,837	3	287.430,867 393.950,194	39.199
3	287.430,867 393.950,194	4	287.459,302 393.948,321	28.497
4	287.459,302 393.948,321	5	287.520,145 393.946,997	60.857
5	287.520,145 393.946,997	6	287.550,955 393.947,464	30.814

Punct început	X / Y	Punct sfârșit	X / Y	Lungime segment (** (m)
6	287.550,955 393.947,464	7	287.544,219 393.961,798	15.837
7	287.544,219 393.961,798	8	287.540,765 393.970,346	9.22
8	287.540,765 393.970,346	9	287.524,572 393.966,461	16.652
9	287.524,572 393.966,461	10	287.488,318 393.965,179	36.276
10	287.488,318 393.965,179	11	287.461,496 393.965,062	26.822
11	287.461,496 393.965,062	1	287.392,898 393.968,859	68.703

** Lungimile segmentelor sunt determinate în planul de proiecție Stereo 70 și sunt rotunjite la 1 milimetru.

*** Distanța dintre puncte este formată din segmente cumulate ce sunt mai mici decât valoarea 1 milimetru.

**DATE DESPRE IMOBILUL NR. 925**

Oficiul de Cadastru și Publicitate Imobiliară CARAS-SEVERIN
Biroul de Cadastru și Publicitate Imobiliară Caransebes

A. Partea I. Descrierea imobilului

TEREN Extravilan

Adresa: Jud. Caraș-Severin

Nr. Crt	Nr cadastral Nr. topografic	Suprafața* (mp)	Observații / Referințe
A1		2.627	Sector cadastral:51 Teren neimprijmit;

B. Partea II. Proprietari și acte

Inscrieri privitoare la dreptul de proprietate și alte drepturi reale		Referințe
536 / 10/05/2023		
Act Normativ nr. 7, din 13/03/1996 emis de Parlamentul Romaniei;		
B1	Intabulare, drept de PROPRIETATE, dobandit prin Lege, cota actuala 1/1 1) NEIDENTIFICAT NEIDENTIFICAT	A1
Act Normativ nr. 7, din 13/03/1996 emis de Parlamentul Romaniei (Adeverinta nr. 1618/03.05.2023, emisa de Primaria Comunei Cornea);		
B2	Se noteaza posesia factica in favoarea lui 1) STOLOJESCU MEILA	A1

C. Partea III. SARCINI .

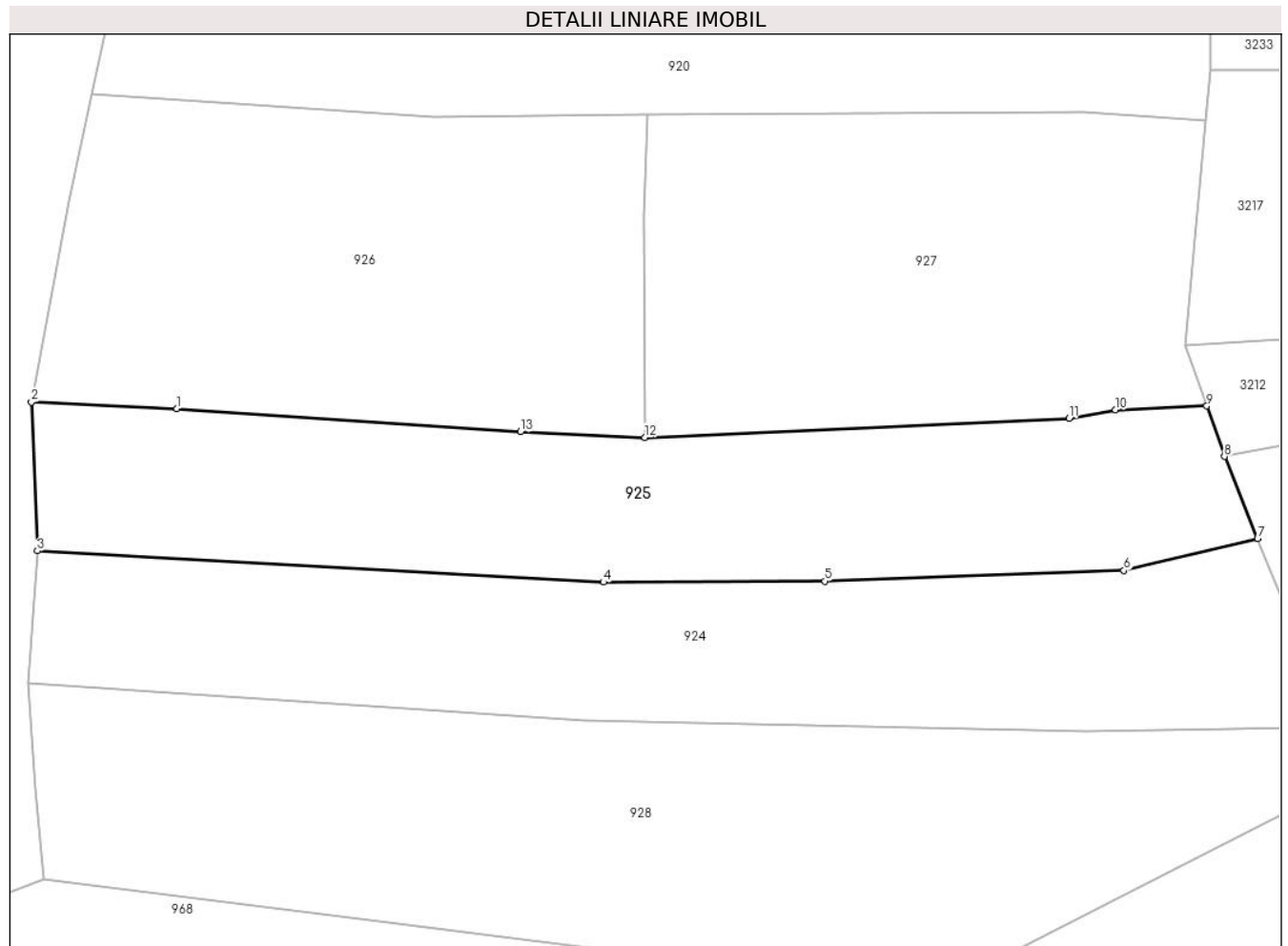
Inscrieri privind dezmembramintele dreptului de proprietate, drepturi reale de garanție și sarcini	Referințe
NU SUNT	

Anexa Nr. 1 La Partea I

Teren

Nr cadastral	Suprafața (mp)*	Observații / Referințe
	2.627	

* Suprafața este determinată în planul de proiecție Stereo 70.



Date referitoare la teren

Crt	Categorie folosință	Intravilan	Suprafața (mp)	Tarla	Parcelă	Nr. topo	Observații / Referințe
1	arabil	NU	2.627	-	-	-	Sub Bucetina, Nr. Cad. Partial 773, din planul cadastral 1:2880, editia 1874 - Cuptoare

Lungime Segmente

1) Valorile lungimilor segmentelor sunt obținute din proiecție în plan.

Punct început	X / Y	Punct sfârșit	X / Y	Lungime segment (** (m)
1	287.409,819 393.986,067	2	287.392,184 393.986,86	17.653
2	287.392,184 393.986,86	3	287.392,898 393.968,859	18.015
3	287.392,898 393.968,859	4	287.461,496 393.965,062	68.703
4	287.461,496 393.965,062	5	287.488,318 393.965,179	26.822
5	287.488,318 393.965,179	6	287.524,572 393.966,461	36.276

Punct început	X / Y	Punct sfârșit	X / Y	Lungime segment (** (m)
6	287.524,572 393.966,461	7	287.540,765 393.970,346	16.652
7	287.540,765 393.970,346	8	287.536,756 393.980,265	10.698
8	287.536,756 393.980,265	9	287.534,618 393.986,371	6.47
9	287.534,618 393.986,371	10	287.523,539 393.985,903	11.088
10	287.523,539 393.985,903	11	287.517,916 393.984,864	5.718
11	287.517,916 393.984,864	12	287.466,518 393.982,568	51.449
12	287.466,518 393.982,568	13	287.451,475 393.983,266	15.06
13	287.451,475 393.983,266	1	287.409,819 393.986,067	41.75

** Lungimile segmentelor sunt determinate în planul de proiecție Stereo 70 și sunt rotunjite la 1 milimetru.

*** Distanța dintre puncte este formată din segmente cumulate ce sunt mai mici decât valoarea 1 milimetru.

**DATE DESPRE IMOBILUL NR. 926**

Oficiul de Cadastru și Publicitate Imobiliară CARAS-SEVERIN
Biroul de Cadastru și Publicitate Imobiliară Caransebes

A. Partea I. Descrierea imobilului

TEREN Extravilan

Adresa: Jud. Caraș-Severin

Nr. Crt	Nr cadastral Nr. topografic	Suprafața* (mp)	Observații / Referințe
A1		2.668	Sector cadastral:51 Teren neimpregmuit;

B. Partea II. Proprietari și acte

Inscrieri privitoare la dreptul de proprietate și alte drepturi reale		Referințe
545 / 11/05/2023		
Act Normativ nr. 7, din 13/03/1996 emis de Parlamentul Romaniei;		
B1	Intabulare, drept de PROPRIETATE, dobandit prin Lege, cota actuala 1/1 1) NEIDENTIFICAT NEIDENTIFICAT	A1
Act Normativ nr. 7, din 13/03/1996 emis de Parlamentul Romaniei (Adeverinta nr. 1621/03.05.2023, emisa de Primaria Comunei Cornea);		
B2	Se noteaza posesia factica in favoarea lui 1) STOLOJESCU LAZAR , si sotia 2) STOLOJESCU MARIA	A1

C. Partea III. SARCINI .

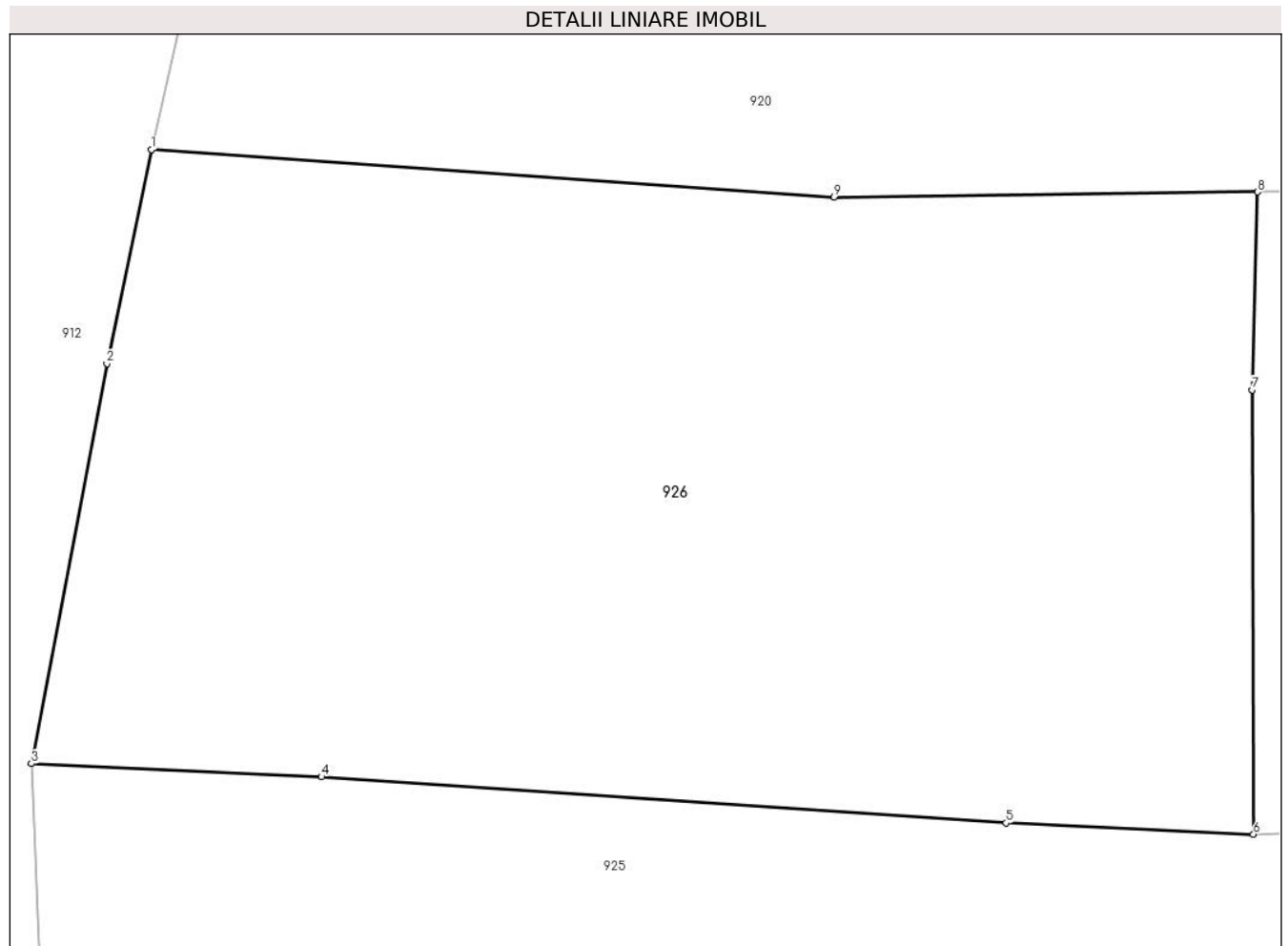
Inscrieri privind dezmembramintele dreptului de proprietate, drepturi reale de garanție și sarcini	Referințe
NU SUNT	

Anexa Nr. 1 La Partea I

Teren

Nr cadastral	Suprafața (mp)*	Observații / Referințe
	2.668	

* Suprafața este determinată în planul de proiecție Stereo 70.



Date referitoare la teren

Crt	Categorie folosință	Intravilan	Suprafața (mp)	Tarla	Parcelă	Nr. topo	Observații / Referințe
1	faneata	NU	2.668	-	-	-	Sub Bucetina, Nr. Cad. 774, din planul cadastral 1:2880, editia 1874 - Cuptoare

Lungime Segmente

1) Valorile lungimilor segmentelor sunt obținute din proiecție în plan.

Punct început	X / Y	Punct sfârșit	X / Y	Lungime segment (** (m)
1	287.399,472 394.024,16	2	287.396,778 394.011,16	13.276
2	287.396,778 394.011,16	3	287.392,184 393.986,86	24.73
3	287.392,184 393.986,86	4	287.409,819 393.986,067	17.653
4	287.409,819 393.986,067	5	287.451,475 393.983,266	41.75
5	287.451,475 393.983,266	6	287.466,518 393.982,568	15.06

Punct început	X / Y	Punct sfârşit	X / Y	Lungime segment (** (m)
6	287.466,518 393.982,568	7	287.466,447 394.009,571	27.003
7	287.466,447 394.009,571	8	287.466,765 394.021,592	12.025
8	287.466,765 394.021,592	9	287.441,01 394.021,289	25.757
9	287.441,01 394.021,289	1	287.399,472 394.024,16	41.637

** Lungimile segmentelor sunt determinate în planul de proiecție Stereo 70 și sunt rotunjite la 1 milimetru.

*** Distanța dintre puncte este formată din segmente cumulate ce sunt mai mici decât valoarea 1 milimetru.

**DATE DESPRE IMOBILUL NR. 927**

Oficiul de Cadastru și Publicitate Imobiliară CARAS-SEVERIN
Biroul de Cadastru și Publicitate Imobiliară Caransebes

A. Partea I. Descrierea imobilului

TEREN Extravilan

Adresa: Jud. Caraș-Severin

Nr. Crt	Nr cadastral Nr. topografic	Suprafața* (mp)	Observații / Referințe
A1		2.505	Sector cadastral:51 Teren neimprijmit;

B. Partea II. Proprietari și acte

Inscrieri privitoare la dreptul de proprietate și alte drepturi reale	Referințe
537 / 10/05/2023	
Act Normativ nr. 7, din 13/03/1996 emis de Parlamentul Romaniei;	
B1	Intabulare, drept de PROPRIETATE, dobandit prin Lege, cota actuala 1/1
	1) NEIDENTIFICAT NEIDENTIFICAT
Act Normativ nr. 7, din 13/03/1996 emis de Parlamentul Romaniei (Adeverinta nr. 1974/10.05.2023, emisa de Primaria Comunei Cornea);	
B2	Se noteaza posesia factica in favoarea lui
	1) ZIMBRAN OVIDIU-BOGDAN

C. Partea III. SARCINI .

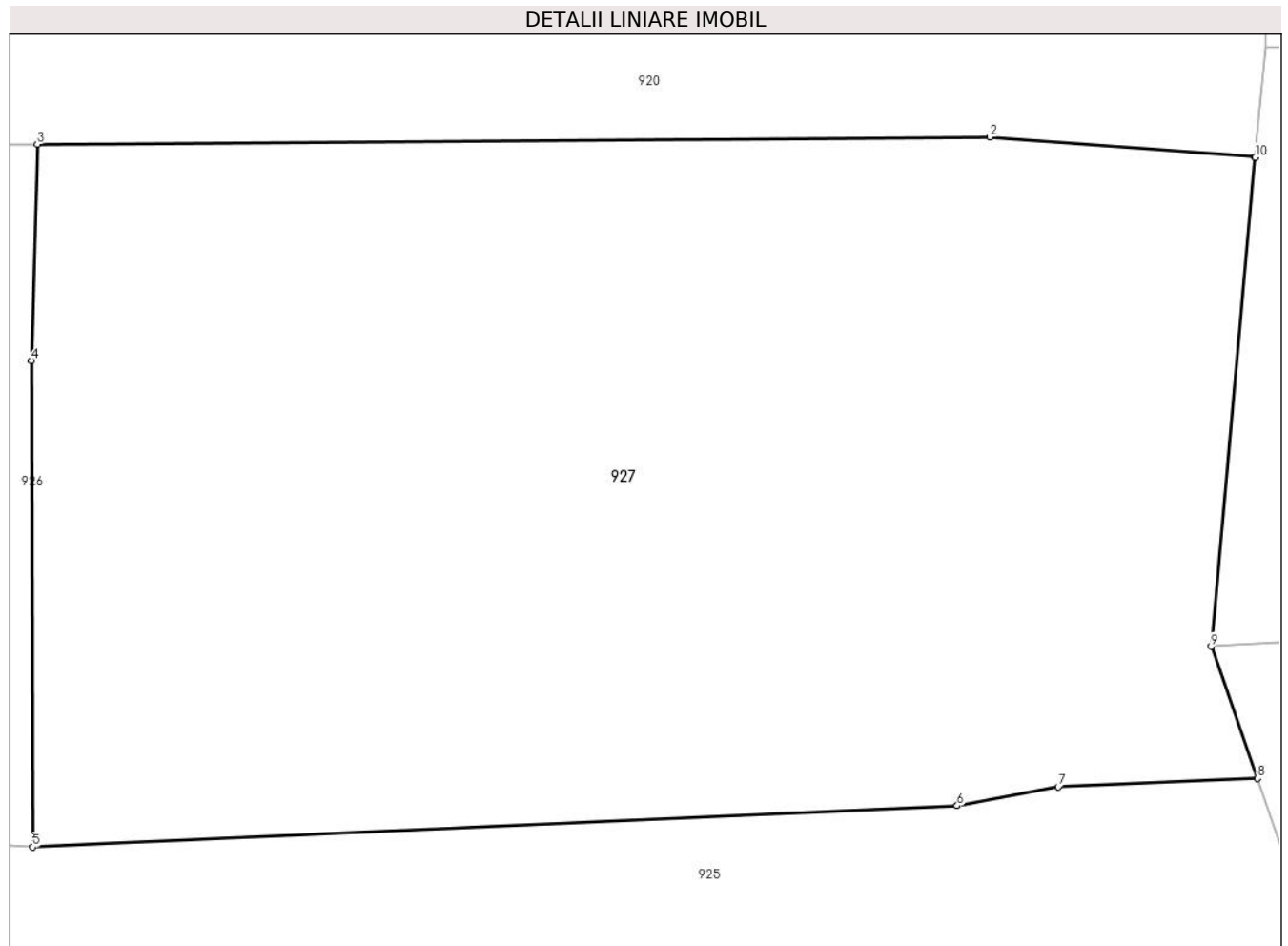
Inscrieri privind dezmembramintele dreptului de proprietate, drepturi reale de garanție și sarcini	Referințe
NU SUNT	

Anexa Nr. 1 La Partea I

Teren

Nr cadastral	Suprafața (mp)*	Observații / Referințe
	2.505	

* Suprafața este determinată în planul de proiecție Stereo 70.



Date referitoare la teren

Crt	Categorie folosință	Intravilan	Suprafața (mp)	Tarla	Parcelă	Nr. topo	Observații / Referințe
1	faneata	NU	2.505	-	-	-	Sub Bucetina, Nr. Cad. 775, din planul cadastral 1:2880, editia 1874 - Cuptoare

Lungime Segmente

1) Valorile lungimilor segmentelor sunt obținute din proiecție în plan.

Punct început	X / Y	Punct sfârșit	X / Y	Lungime segment (** (m)
1	287.534,461 394.020,872	2	287.519,723 394.021,989	14.78
2	287.519,723 394.021,989	3	287.466,765 394.021,592	52.959
3	287.466,765 394.021,592	4	287.466,447 394.009,571	12.025
4	287.466,447 394.009,571	5	287.466,518 393.982,568	27.003
5	287.466,518 393.982,568	6	287.517,916 393.984,864	51.449

Punct început	X / Y	Punct sfârșit	X / Y	Lungime segment (** (m)
6	287.517,916 393.984,864	7	287.523,539 393.985,903	5.718
7	287.523,539 393.985,903	8	287.534,618 393.986,371	11.088
8	287.534,618 393.986,371	9	287.532,048 393.993,709	7.775
9	287.532,048 393.993,709	10	287.534,499 394.020,869	27.271
10	287.534,499 394.020,869	1	287.534,461 394.020,872	0.039

** Lungimile segmentelor sunt determinate în planul de proiecție Stereo 70 și sunt rotunjite la 1 milimetru.

*** Distanța dintre puncte este formată din segmente cumulate ce sunt mai mici decât valoarea 1 milimetru.

**DATE DESPRE IMOBILUL NR. 928**

Oficiul de Cadastru și Publicitate Imobiliară CARAS-SEVERIN
Biroul de Cadastru și Publicitate Imobiliară Caransebes

A. Partea I. Descrierea imobilului

TEREN Extravilan

Adresa: Jud. Caraș-Severin, Extravilan Cuptoare

Nr. Crt	Nr cadastral Nr. topografic	Suprafața* (mp)	Observații / Referințe
A1	31177	3.904	Sector cadastral:51 Teren neimprijmit;

B. Partea II. Proprietari și acte

Inscrieri privitoare la dreptul de proprietate și alte drepturi reale		Referințe
18820 / 13/08/2020		
Act Normativ nr. 7, din 13/03/1996 emis de Parlamentul Romaniei;		
B1	Intabulare, drept de PROPRIETATE, dobandit prin Lege, cota actuala 1/1 1) NEIDENTIFICAT NEIDENTIFICAT	A1
Act Administrativ nr. 1889, din 11/08/2020 emis de Primaria Comunei Cornea (Act Administrativ Nr. 190 din 13.08.2020, emis de Primaria Comunei Cornea; Act Notarial Nr. 1705 din 11.08.2020, emis de NP Simescu Nicoleta Iconia);		
B2	In baza art.41, alin.8 din Legea nr.7/1996 republicata, se noteaza POSESIA ca bun comun, in favoarea 1) STOLOJESCU ROMAN, si sotia 2) STOLOJESCU MARIA, nascuta Balan	A1

C. Partea III. SARCINI .

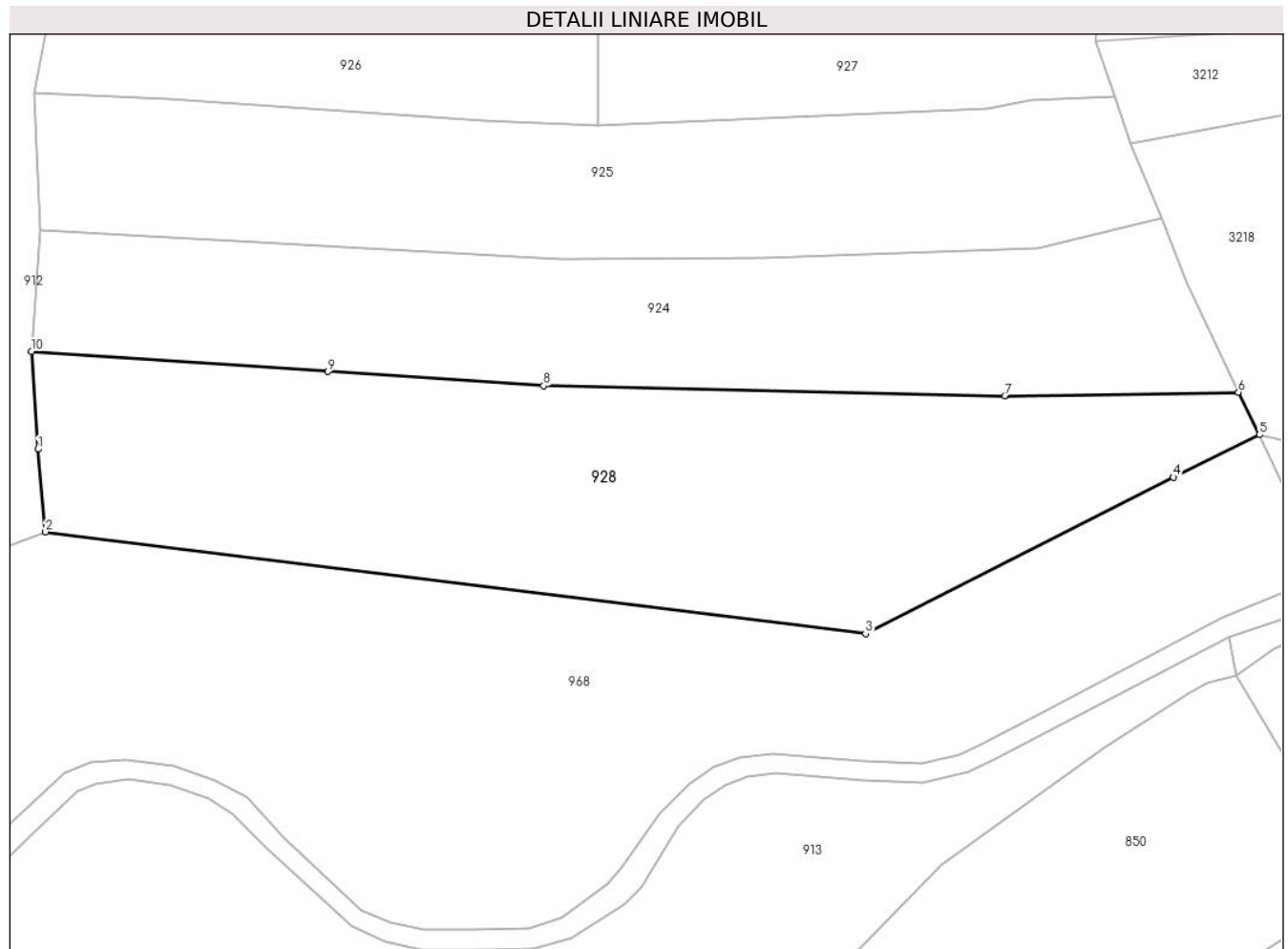
Inscrieri privind dezmembramintele dreptului de proprietate, drepturi reale de garanție și sarcini	Referințe
NU SUNT	

Anexa Nr. 1 La Partea I

Teren

Nr cadastral	Suprafața (mp)*	Observații / Referințe
31177	3.904	

* Suprafața este determinată în planul de proiecție Stereo 70.



Date referitoare la teren

Crt	Categorie folosință	Intravilan	Suprafața (mp)	Tarla	Parcelă	Nr. topo	Observații / Referințe
1	livada	NU	1.758	-	-	-	Sub Bucetina, Nr. Cad. Partial 766, din planul cadastral 1:2880, editia 1874 - Cuptoare
2	faneata	NU	2.146	-	-	-	Sub Bucetina, Nr. Cad. Partial 776, din planul cadastral 1:2880, editia 1874 - Cuptoare

Lungime Segmente

1) Valorile lungimilor segmentelor sunt obținute din proiecție în plan.

Punct început	X / Y	Punct sfârșit	X / Y	Lungime segment (** (m)
1	287.392,608 393.939,971	2	287.393,613 393.929,076	10.942
2	287.393,613 393.929,076	3	287.501,762 393.915,635	108.981
3	287.501,762 393.915,635	4	287.542,369 393.936,281	45.555

Punct început	X / Y	Punct sfârșit	X / Y	Lungime segment (** (m)
4	287.542,369 393.936,281	5	287.553,719 393.941,863	12.649
5	287.553,719 393.941,863	6	287.550,955 393.947,464	6.246
6	287.550,955 393.947,464	7	287.520,145 393.946,997	30.814
7	287.520,145 393.946,997	8	287.459,302 393.948,321	60.857
8	287.459,302 393.948,321	9	287.430,867 393.950,194	28.497
9	287.430,867 393.950,194	10	287.391,758 393.952,837	39.199
10	287.391,758 393.952,837	1	287.392,608 393.939,971	12.894

** Lungimile segmentelor sunt determinate în planul de proiecție Stereo 70 și sunt rotunjite la 1 milimetru.

*** Distanța dintre puncte este formată din segmente cumulate ce sunt mai mici decât valoarea 1 milimetru.

**DATE DESPRE IMOBILUL NR. 929**

Oficiul de Cadastru și Publicitate Imobiliară CARAS-SEVERIN
Biroul de Cadastru și Publicitate Imobiliară Caransebes

A. Partea I. Descrierea imobilului

TEREN Extravilan

Adresa: Jud. Caraș-Severin

Nr. Crt	Nr cadastral Nr. topografic	Suprafața* (mp)	Observații / Referințe
A1		7.269	Sector cadastral:51 Teren neimprijmit;

B. Partea II. Proprietari și acte

Inscrieri privitoare la dreptul de proprietate și alte drepturi reale		Referințe
527 / 10/05/2023		
Act Normativ nr. 7, din 13/03/1996 emis de Parlamentul Romaniei;		
B1	Intabulare, drept de PROPRIETATE, dobandit prin Lege, cota actuala 1/1 1) NEIDENTIFICAT NEIDENTIFICAT	A1
Act Normativ nr. 7, din 13/03/1996 emis de Parlamentul Romaniei (Adeverinta nr. 1649/03.05.2023, emisa de Primaria Comunei Cornea);		
B2	Se noteaza posesia factica in favoarea lui 1) JURESCU ILIA	A1

C. Partea III. SARCINI .

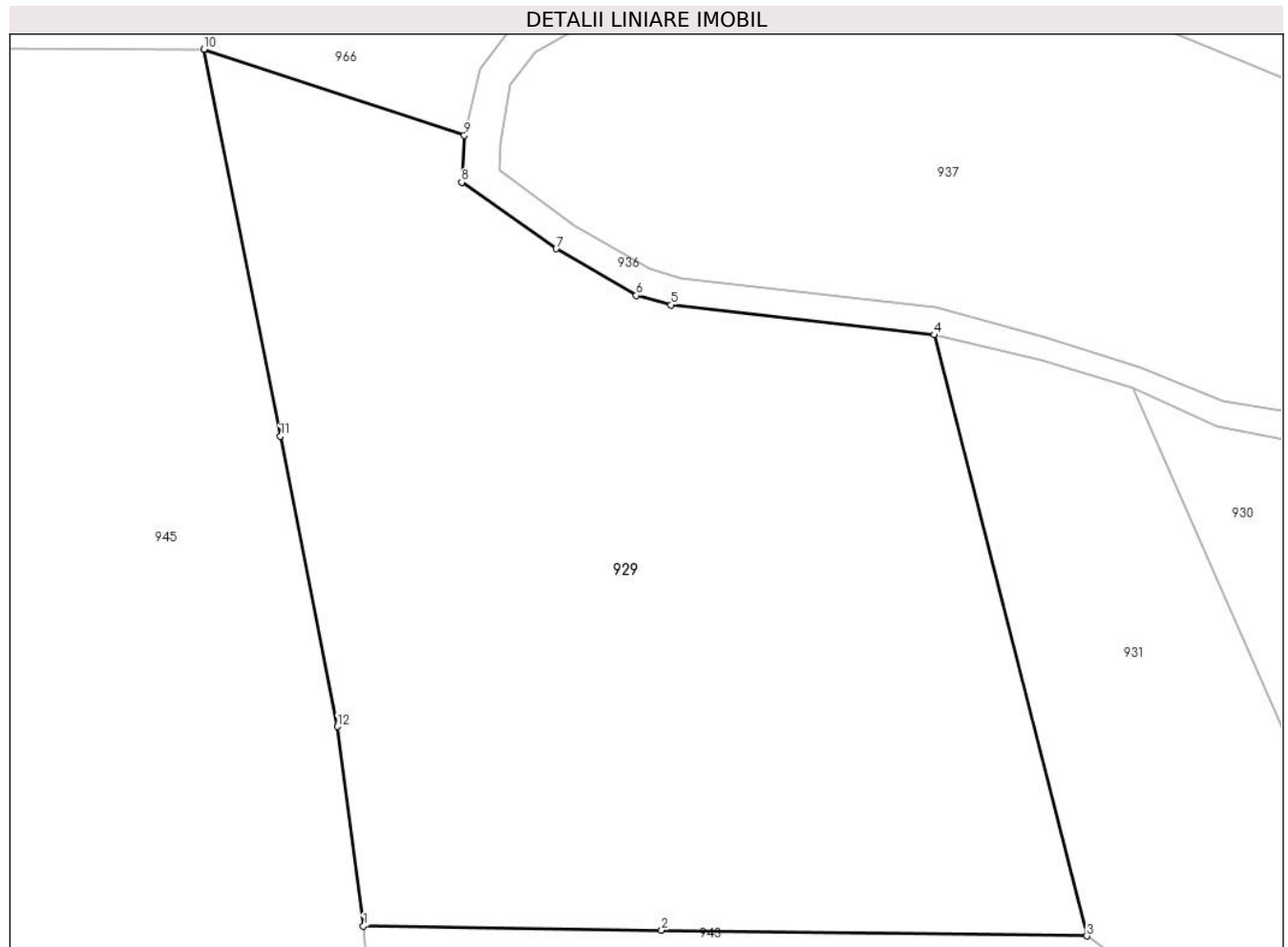
Inscrieri privind dezmembramintele dreptului de proprietate, drepturi reale de garanție și sarcini	Referințe
NU SUNT	

Anexa Nr. 1 La Partea I

Teren

Nr cadastral	Suprafața (mp)*	Observații / Referințe
	7.269	

* Suprafața este determinată în planul de proiecție Stereo 70.



Date referitoare la teren

Crt	Categorie folosință	Intravilan	Suprafața (mp)	Tarla	Parcelă	Nr. topo	Observații / Referințe
1	faneata	NU	7.269	-	-	-	Sub Bucetina, Nr. Cad. 754; 755, din planul cadastral 1:2880, editia 1874 - Cuptoare

Lungime Segmente

1) Valorile lungimilor segmentelor sunt obținute din proiecție în plan.

Punct început	X / Y	Punct sfârșit	X / Y	Lungime segment (** (m)
1	286.927,386 393.955,674	2	286.963,747 393.955,183	36.364
2	286.963,747 393.955,183	3	287.015,607 393.954,482	51.865
3	287.015,607 393.954,482	4	286.996,972 394.027,7	75.553
4	286.996,972 394.027,7	5	286.964,861 394.031,358	32.319
5	286.964,861 394.031,358	6	286.960,645 394.032,509	4.37

Punct început	X / Y	Punct sfârșit	X / Y	Lungime segment (** (m)
6	286.960,645 394.032,509	7	286.950,883 394.038,205	11.302
7	286.950,883 394.038,205	8	286.939,372 394.046,273	14.057
8	286.939,372 394.046,273	9	286.939,691 394.052,009	5.745
9	286.939,691 394.052,009	10	286.907,953 394.062,499	33.427
10	286.907,953 394.062,499	11	286.917,255 394.015,339	48.069
11	286.917,255 394.015,339	12	286.924,229 393.979,983	36.037
12	286.924,229 393.979,983	1	286.927,386 393.955,674	24.513

** Lungimile segmentelor sunt determinate în planul de proiecție Stereo 70 și sunt rotunjite la 1 milimetru.

*** Distanța dintre puncte este formată din segmente cumulate ce sunt mai mici decât valoarea 1 milimetru.

**DATE DESPRE IMOBILUL NR. 930**

Oficiul de Cadastru și Publicitate Imobiliară CARAS-SEVERIN
Biroul de Cadastru și Publicitate Imobiliară Caransebes

A. Partea I. Descrierea imobilului

TEREN Extravilan

Adresa: Jud. Caraș-Severin

Nr. Crt	Nr cadastral Nr. topografic	Suprafața* (mp)	Observații / Referințe
A1		2.928	Sector cadastral:51 Teren neimprijmit;

B. Partea II. Proprietari și acte

Inscrieri privitoare la dreptul de proprietate și alte drepturi reale	Referințe
530 / 10/05/2023	
Act Normativ nr. 7, din 13/03/1996 emis de Parlamentul Romaniei;	
B1	A1
Intabulare, drept de PROPRIETATE, dobandit prin Lege, cota actuala 1/1 1) NEIDENTIFICAT NEIDENTIFICAT	
Act Normativ nr. 7, din 13/03/1996 emis de Parlamentul Romaniei (Adeverinta nr. 1622/03.05.2023, emisa de Primaria Comunei Cornea);	
B2	A1
Se noteaza posesia factica in favoarea lui 1) JURCHESCU PETRU	

C. Partea III. SARCINI .

Inscrieri privind dezmembramintele dreptului de proprietate, drepturi reale de garanție și sarcini	Referințe
NU SUNT	

Anexa Nr. 1 La Partea I

Teren

Nr cadastral	Suprafața (mp)*	Observații / Referințe
	2.928	

* Suprafața este determinată în planul de proiecție Stereo 70.



Date referitoare la teren

Crt	Categorie folosință	Intravilan	Suprafața (mp)	Tarla	Parcelă	Nr. topo	Observații / Referințe
1	faneata	NU	2.928	-	-	-	Sub Bucetina, Nr. Cad. Partial 756; Partial 757, din planul cadastral 1: 2880, editia 1874 - Cuptoare

Lungime Segmente

1) Valorile lungimilor segmentelor sunt obținute din proiecție în plan.

Punct început	X / Y	Punct sfârșit	X / Y	Lungime segment (** (m)
1	287.039,648 394.014,911	2	287.031,531 394.016,627	8.296
2	287.031,531 394.016,627	3	287.021,205 394.021,317	11.341
3	287.021,205 394.021,317	4	287.064,133 393.923,317	106.989
4	287.064,133 393.923,317	5	287.091,615 393.917,224	28.149
5	287.091,615 393.917,224	6	287.089,841 393.925,742	8.701

Punct început	X / Y	Punct sfârșit	X / Y	Lungime segment (** (m)
6	287.089,841 393.925,742	7	287.058,657 394.015,164	94.704
7	287.058,657 394.015,164	8	287.055,056 394.015,056	3.603
8	287.055,056 394.015,056	1	287.039,648 394.014,911	15.409

** Lungimile segmentelor sunt determinate în planul de proiecție Stereo 70 și sunt rotunjite la 1 milimetru.

*** Distanța dintre puncte este formată din segmente cumulate ce sunt mai mici decât valoarea 1 milimetru.

**DATE DESPRE IMOBILUL NR. 931**

Oficiul de Cadastru și Publicitate Imobiliară CARAS-SEVERIN
Biroul de Cadastru și Publicitate Imobiliară Caransebes

A. Partea I. Descrierea imobilului

TEREN Extravilan

Adresa: Jud. Caraș-Severin

Nr. Crt	Nr cadastral Nr. topografic	Suprafața* (mp)	Observații / Referințe
A1		2.875	Sector cadastral:51 Teren neimprijmit;

B. Partea II. Proprietari și acte

Inscrieri privitoare la dreptul de proprietate și alte drepturi reale		Referințe
529 / 10/05/2023		
Act Normativ nr. 7, din 13/03/1996 emis de Parlamentul Romaniei;		
B1	Intabulare, drept de PROPRIETATE, dobandit prin Lege, cota actuala 1/1 1) NEIDENTIFICAT NEIDENTIFICAT	A1
Act Normativ nr. 7, din 13/03/1996 emis de Parlamentul Romaniei (Adeverinta nr. 1975/10.05.2023, emisa de Primaria Comunei Cornea);		
B2	Se noteaza posesia factica in favoarea lui 1) STOLOJESCU NICOLAIE	A1

C. Partea III. SARCINI .

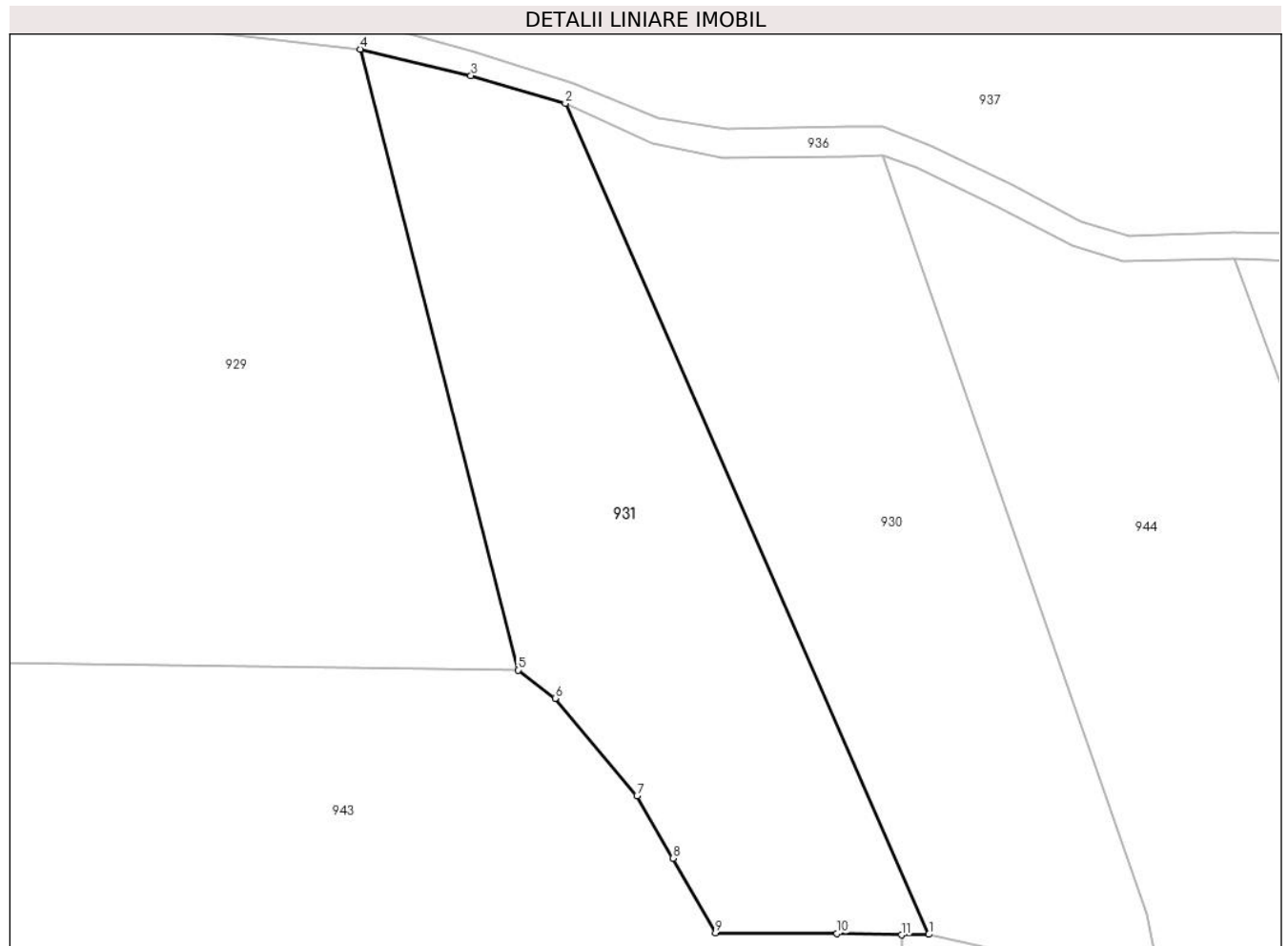
Inscrieri privind dezmembramintele dreptului de proprietate, drepturi reale de garanție și sarcini	Referințe
NU SUNT	

Anexa Nr. 1 La Partea I

Teren

Nr cadastral	Suprafața (mp)*	Observații / Referințe
	2.875	

* Suprafața este determinată în planul de proiecție Stereo 70.



Date referitoare la teren

Crt	Categorie folosință	Intravilan	Suprafața (mp)	Tarla	Parcelă	Nr. topo	Observații / Referințe
1	faneata	NU	2.875	-	-	-	Sub Bucetina, Nr. Cad. Partial 756; Partial 757, din planul cadastral 1: 2880, editia 1874 - Cuptoare

Lungime Segmente

1) Valorile lungimilor segmentelor sunt obținute din proiecție în plan.

Punct început	X / Y	Punct sfârșit	X / Y	Lungime segment (** (m)
1	287.064,133 393.923,317	2	287.021,205 394.021,317	106.989
2	287.021,205 394.021,317	3	287.010,067 394.024,582	11.607
3	287.010,067 394.024,582	4	286.996,972 394.027,7	13.462
4	286.996,972 394.027,7	5	287.015,607 393.954,482	75.553
5	287.015,607 393.954,482	6	287.019,998 393.951,158	5.507

Punct început	X / Y	Punct sfârșit	X / Y	Lungime segment (** (m)
6	287.019,998 393.951,158	7	287.029,661 393.939,654	15.024
7	287.029,661 393.939,654	8	287.033,943 393.932,298	8.512
8	287.033,943 393.932,298	9	287.038,949 393.923,49	10.131
9	287.038,949 393.923,49	10	287.053,291 393.923,4	14.342
10	287.053,291 393.923,4	11	287.060,91 393.923,249	7.62
11	287.060,91 393.923,249	1	287.064,133 393.923,317	3.224

** Lungimile segmentelor sunt determinate în planul de proiecție Stereo 70 și sunt rotunjite la 1 milimetru.

*** Distanța dintre puncte este formată din segmente cumulate ce sunt mai mici decât valoarea 1 milimetru.

**DATE DESPRE IMOBILUL NR. 932**

Oficiul de Cadastru și Publicitate Imobiliară CARAS-SEVERIN
Biroul de Cadastru și Publicitate Imobiliară Caransebes

A. Partea I. Descrierea imobilului

TEREN Extravilan

Adresa: Jud. Caraș-Severin

Nr. Crt	Nr cadastral Nr. topografic	Suprafața* (mp)	Observații / Referințe
A1		5.183	Sector cadastral:51 Teren neimpregmuit;

B. Partea II. Proprietari și acte

Inscrieri privitoare la dreptul de proprietate și alte drepturi reale		Referințe
547 / 11/05/2023		
Act Normativ nr. 7, din 13/03/1996 emis de Parlamentul Romaniei;		
B1	Intabulare, drept de PROPRIETATE, dobandit prin Lege, cota actuala 1/1 1) NEIDENTIFICAT NEIDENTIFICAT	A1
Act Normativ nr. 7, din 13/03/1996 emis de Parlamentul Romaniei (Adeverinta nr. 1647/05.03.2023, emisa de Primaria Comunei Cornea);		
B2	Se noteaza posesia factica in favoarea lui 1) TREGOVAN ADRIANA-LUCICA 2) TREGOVAN FLORIN, si sotia 3) TREGOVAN OTILIA-MIRELA	A1

C. Partea III. SARCINI .

Inscrieri privind dezmembramintele dreptului de proprietate, drepturi reale de garanție și sarcini	Referințe
NU SUNT	

Anexa Nr. 1 La Partea I

Teren

Nr cadastral	Suprafața (mp)*	Observații / Referințe
	5.183	

* Suprafața este determinată în planul de proiecție Stereo 70.



Date referitoare la teren

Crt	Categorie folosință	Intravilan	Suprafața (mp)	Tarla	Parcelă	Nr. topo	Observații / Referințe
1	faneata	NU	5.183	-	-	-	Sub Bucetina, Nr. Cad. Partial 757; Partial 764, din planul cadastral 1: 2880, editia 1874 - Cuptoare

Lungime Segmente

1) Valorile lungimilor segmentelor sunt obținute din proiecție în plan.

Punct început	X / Y	Punct sfârșit	X / Y	Lungime segment (** (m)
1	287.150,42 393.986,779	2	287.144,604 394.005,111	19.233
2	287.144,604 394.005,111	3	287.129,324 394.004,913	15.281
3	287.129,324 394.004,913	4	287.121,272 394.004,693	8.056
4	287.121,272 394.004,693	5	287.116,475 394.003,587	4.922
5	287.116,475 394.003,587	6	287.109,135 394.002,61	7.405

Punct început	X / Y	Punct sfârşit	X / Y	Lungime segment (** (m)
6	287.109,135 394.002,61	7	287.100,16 394.002,952	8.981
7	287.100,16 394.002,952	8	287.110,639 393.974,54	30.283
8	287.110,639 393.974,54	9	287.132,471 393.895,496	82.004
9	287.132,471 393.895,496	10	287.136,642 393.880,397	15.665
10	287.136,642 393.880,397	11	287.172,635 393.871,068	37.183
11	287.172,635 393.871,068	12	287.172,283 393.882,969	11.906
12	287.172,283 393.882,969	13	287.167,705 393.907,353	24.81
13	287.167,705 393.907,353	14	287.162,689 393.928,623	21.853
14	287.162,689 393.928,623	15	287.159,127 393.945,589	17.336
15	287.159,127 393.945,589	1	287.150,42 393.986,779	42.1

** Lungimile segmentelor sunt determinate în planul de proiecţie Stereo 70 şi sunt rotunjite la 1 milimetru.

*** Distanţa dintre puncte este formată din segmente cumulate ce sunt mai mici decât valoarea 1 milimetru.

**DATE DESPRE IMOBILUL NR. 933**

Oficiul de Cadastru și Publicitate Imobiliară CARAS-SEVERIN
Biroul de Cadastru și Publicitate Imobiliară Caransebes

A. Partea I. Descrierea imobilului

TEREN Extravilan

Adresa: Jud. Caraș-Severin

Nr. Crt	Nr cadastral Nr. topografic	Suprafața* (mp)	Observații / Referințe
A1		1.951	Sector cadastral:51 Teren neimprijmit;

B. Partea II. Proprietari și acte

Inscrieri privitoare la dreptul de proprietate și alte drepturi reale		Referințe
531 / 10/05/2023		
Act Normativ nr. 7, din 13/03/1996 emis de Parlamentul Romaniei;		
B1	Intabulare, drept de PROPRIETATE, dobandit prin Lege, cota actuala 1/1 1) NEIDENTIFICAT NEIDENTIFICAT	A1
Act Normativ nr. 7, din 13/03/1996 emis de Parlamentul Romaniei (Adeverinta nr. 1655/03.05.2023, emisa de Primaria Comunei Cornea);		
B2	Se noteaza posesia factica in favoarea lui 1) ILIESCU LAZAR	A1

C. Partea III. SARCINI .

Inscrieri privind dezmembramintele dreptului de proprietate, drepturi reale de garanție și sarcini	Referințe
NU SUNT	

Anexa Nr. 1 La Partea I

Teren

Nr cadastral	Suprafața (mp)*	Observații / Referințe
	1.951	

* Suprafața este determinată în planul de proiecție Stereo 70.



Date referitoare la teren

Crt	Categorie folosință	Intravilan	Suprafața (mp)	Tarla	Parcelă	Nr. topo	Observații / Referințe
1	faneata	NU	1.951	-	-	-	Sub Bucetina, Nr. Cad. Partial 766, din planul cadastral 1:2880, editia 1874 - Cuptoare

Lungime Segmente

1) Valorile lungimilor segmentelor sunt obținute din proiecție în plan.

Punct început	X / Y	Punct sfârșit	X / Y	Lungime segment (** (m)
1	287.144,604 394.005,111	2	287.150,42 393.986,779	19.233
2	287.150,42 393.986,779	3	287.159,127 393.945,589	42.1
3	287.159,127 393.945,589	4	287.162,689 393.928,623	17.336
4	287.162,689 393.928,623	5	287.189,588 393.933,651	27.365
5	287.189,588 393.933,651	6	287.184,747 393.950,849	17.867

Punct început	X / Y	Punct sfârșit	X / Y	Lungime segment (** (m)
6	287.184,747 393.950,849	7	287.179,586 393.969,939	19.775
7	287.179,586 393.969,939	8	287.172,751 393.993,435	24.47
8	287.172,751 393.993,435	9	287.168,079 394.007,994	15.29
9	287.168,079 394.007,994	10	287.151,192 394.006,62	16.943
10	287.151,192 394.006,62	1	287.144,604 394.005,111	6.759

** Lungimile segmentelor sunt determinate în planul de proiecție Stereo 70 și sunt rotunjite la 1 milimetru.

*** Distanța dintre puncte este formată din segmente cumulate ce sunt mai mici decât valoarea 1 milimetru.

**DATE DESPRE IMOBILUL NR. 934**

Oficiul de Cadastru și Publicitate Imobiliară CARAS-SEVERIN
Biroul de Cadastru și Publicitate Imobiliară Caransebes

A. Partea I. Descrierea imobilului

TEREN Extravilan

Adresa: Jud. Caraș-Severin, Extravilan Cuptoare

Nr. Crt	Nr cadastral Nr. topografic	Suprafața* (mp)	Observații / Referințe
A1	31606	2.489	Sector cadastral:51 Teren neimprejmuit;

B. Partea II. Proprietari și acte

Inscrieri privitoare la dreptul de proprietate și alte drepturi reale		Referințe
5813 / 28/02/2022		
Act Normativ nr. 7, din 13/03/1996 emis de Parlamentul Romaniei;		
B1	Intabulare, drept de PROPRIETATE, dobandit prin Lege, cota actuala 1/1 1) NEIDENTIFICAT NEIDENTIFICAT	A1
Act Administrativ nr. 398, din 23/02/2022 emis de Primaria Comunei Cornea (Act Administrativ Nr. 68 din 23.02.2022, emis de Primaria Comunei Cornea; Act Notarial Nr. 641 din 24.02.2022, emis de NP Simescu Nicoleta Iconia);		
B2	In baza art. 41, alin. (8) din Legea nr. 7/1996, republicata, se noteaza POSESIA asupra intregului imobil, in favoarea 1) STOLOJESCU ROMAN , si sotia 2) STOLOJESCU MARIA , nascuta Balan <i>OBSERVATII: bun comun</i>	A1

C. Partea III. SARCINI .

Inscrieri privind dezmembramintele dreptului de proprietate, drepturi reale de garanție și sarcini	Referințe
NU SUNT	

Anexa Nr. 1 La Partea I

Teren

Nr cadastral	Suprafața (mp)*	Observații / Referințe
31606	2.489	

* Suprafața este determinată în planul de proiecție Stereo 70.



Date referitoare la teren

Crt	Categorie folosință	Intravilan	Suprafața (mp)	Tarla	Parcelă	Nr. topo	Observații / Referințe
1	faneata	NU	2.489	-	-	-	Sub Bucetina, Nr. Cad. Partial 766, din planul cadastral 1:2880, editia 1874 - Cuptoare

Lungime Segmente

1) Valorile lungimilor segmentelor sunt obținute din proiecție în plan.

Punct început	X / Y	Punct sfârșit	X / Y	Lungime segment (** (m)
1	287.179,586 393.969,939	2	287.184,747 393.950,849	19.775
2	287.184,747 393.950,849	3	287.189,588 393.933,651	17.867
3	287.189,588 393.933,651	4	287.202,123 393.932,443	12.593
4	287.202,123 393.932,443	5	287.223,936 393.925,666	22.841
5	287.223,936 393.925,666	6	287.221,673 393.940,014	14.525

Punct început	X / Y	Punct sfârșit	X / Y	Lungime segment (** (m)
6	287.221,673 393.940,014	7	287.206,81 393.980,609	43.23
7	287.206,81 393.980,609	8	287.194,771 394.013,49	35.015
8	287.194,771 394.013,49	9	287.188,926 394.012,456	5.936
9	287.188,926 394.012,456	10	287.181,939 394.009,939	7.427
10	287.181,939 394.009,939	11	287.173,832 394.008,201	8.291
11	287.173,832 394.008,201	12	287.168,079 394.007,994	5.756
12	287.168,079 394.007,994	13	287.172,751 393.993,435	15.29
13	287.172,751 393.993,435	1	287.179,586 393.969,939	24.47

** Lungimile segmentelor sunt determinate în planul de proiecție Stereo 70 și sunt rotunjite la 1 milimetru.

*** Distanța dintre puncte este formată din segmente cumulate ce sunt mai mici decât valoarea 1 milimetru.

**DATE DESPRE IMOBILUL NR. 935**

Oficiul de Cadastru și Publicitate Imobiliară CARAS-SEVERIN
Biroul de Cadastru și Publicitate Imobiliară Caransebes

A. Partea I. Descrierea imobilului

TEREN Extravilan

Adresa: Jud. Caraș-Severin

Nr. Crt	Nr cadastral Nr. topografic	Suprafața* (mp)	Observații / Referințe
A1		3.257	Sector cadastral:51 Teren neimprejmut;

B. Partea II. Proprietari și acte

Inscrieri privitoare la dreptul de proprietate și alte drepturi reale		Referințe
532 / 10/05/2023		
Act Normativ nr. 7, din 13/03/1996 emis de Parlamentul Romaniei;		
B1	Intabulare, drept de PROPRIETATE, dobandit prin Lege, cota actuala 1/1 1) NEIDENTIFICAT NEIDENTIFICAT	A1
Act Normativ nr. 7, din 13/03/1996 emis de Parlamentul Romaniei (Adeverinta nr. 1657/03.05.2023, emisa de Primaria Comunei Cornea);		
B2	Se noteaza posesia factica in favoarea lui 1) CRISTESCU STEFAN	A1

C. Partea III. SARCINI .

Inscrieri privind dezmembramintele dreptului de proprietate, drepturi reale de garanție și sarcini	Referințe
NU SUNT	

Anexa Nr. 1 La Partea I

Teren

Nr cadastral	Suprafaţa (mp)*	Observaţii / Referinţe
	3.257	

* Suprafaţa este determinată în planul de proiecţie Stereo 70.



Date referitoare la teren

Crt	Categorie folosinţă	Intravilan	Suprafaţa (mp)	Tarla	Parcelă	Nr. topo	Observaţii / Referinţe
1	faneata	NU	3.257	-	-	-	Sub Bucetina, Nr. Cad. Partial 766, din planul cadastral 1:2880, editia 1874 - Cuptoare

Lungime Segmente

1) Valorile lungimilor segmentelor sunt obţinute din proiecţie în plan.

Punct început	X / Y	Punct sfârşit	X / Y	Lungime segment (** (m)
1	287.206,81 393.980,609	2	287.221,673 393.940,014	43.23
2	287.221,673 393.940,014	3	287.262,348 393.945,387	41.028
3	287.262,348 393.945,387	4	287.245,29 393.991,863	49.507
4	287.245,29 393.991,863	5	287.232,533 394.026,618	37.023
5	287.232,533 394.026,618	6	287.218,903 394.020,241	15.049

Punct început	X / Y	Punct sfârşit	X / Y	Lungime segment (** (m)
6	287.218,903 394.020,241	7	287.206,944 394.016,207	12.621
7	287.206,944 394.016,207	8	287.194,771 394.013,49	12.472
8	287.194,771 394.013,49	1	287.206,81 393.980,609	35.015

** Lungimile segmentelor sunt determinate în planul de proiecţie Stereo 70 şi sunt rotunjite la 1 milimetru.

*** Distanţa dintre puncte este formată din segmente cumulate ce sunt mai mici decât valoarea 1 milimetru.

**DATE DESPRE IMOBILUL NR. 936**

Oficiul de Cadastru și Publicitate Imobiliară CARAS-SEVERIN
Biroul de Cadastru și Publicitate Imobiliară Caransebes

A. Partea I. Descrierea imobilului

TEREN Extravilan

Adresa: Jud. Caraș-Severin

Nr. Crt	Nr cadastral Nr. topografic	Suprafața* (mp)	Observații / Referințe
A1		2.420	Sector cadastral:51 Teren neimprejmuit;

B. Partea II. Proprietari și acte

Inscrieri privitoare la dreptul de proprietate și alte drepturi reale		Referințe
519 / 10/05/2023		
Act Normativ nr. 7, din 13/03/1996 emis de Parlamentul Romaniei (Art.13, Al.15);		
B1	Inscrierea provizorie, drept de PROPRIETATE, dobandit prin Lege, cota actuala 1/1 1) COMUNA CORNEA , CIF:3227734, Proprietar Neidentificat	A1

C. Partea III. SARCINI .

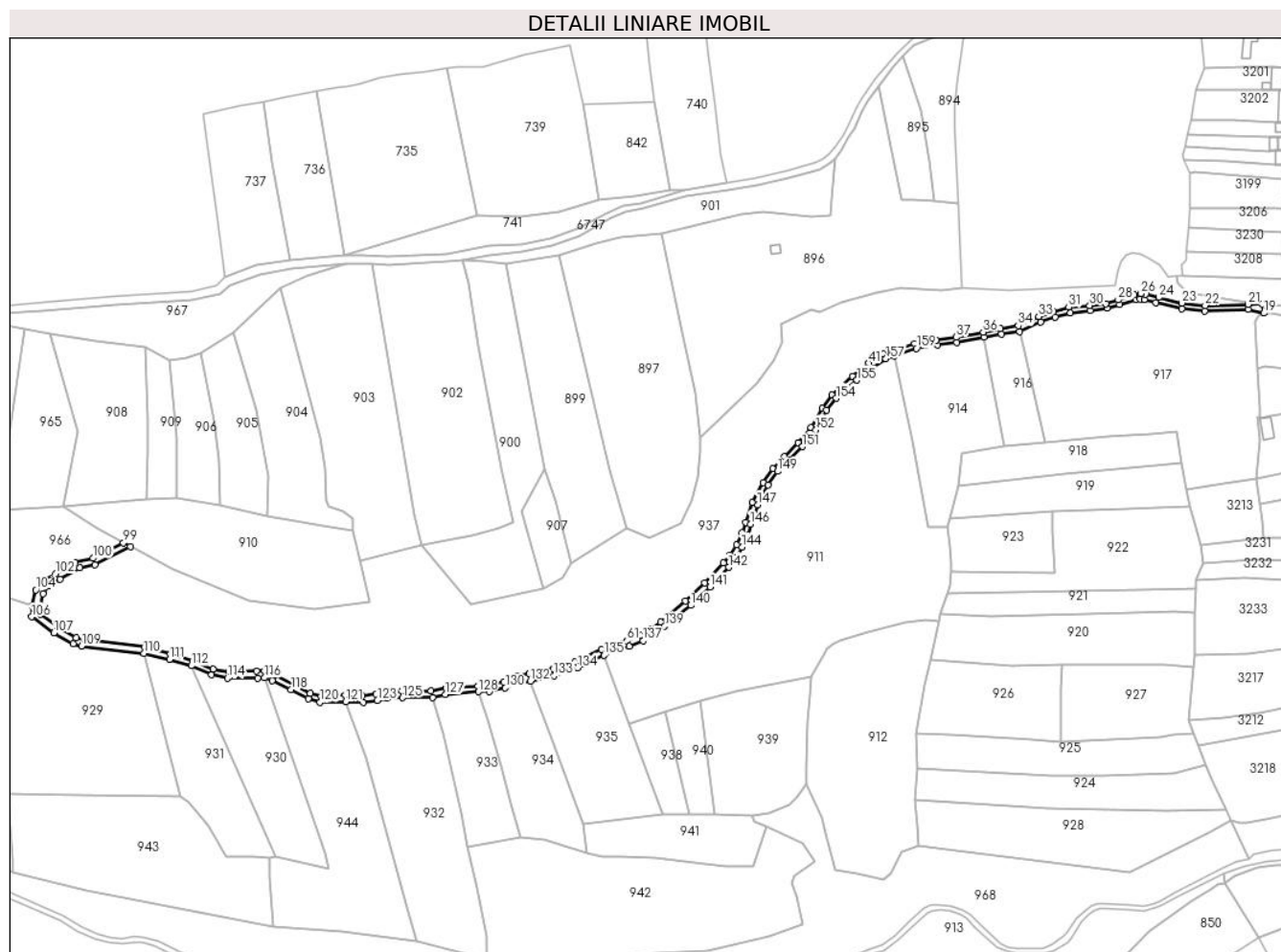
Inscrieri privind dezmembramintele dreptului de proprietate, drepturi reale de garanție și sarcini	Referințe
NU SUNT	

Anexa Nr. 1 La Partea I

Teren

Nr cadastral	Suprafața (mp)*	Observații / Referințe
	2.420	

* Suprafața este determinată în planul de proiecție Stereo 70.



Date referitoare la teren

Crt	Categorie folosință	Intra vilan	Suprafața (mp)	Tarla	Parcelă	Nr. topo	Observații / Referințe
1	drum	NU	2.420	-	-	-	Sub Bucetina, Nr. Cad. Partial 751, din planul cadastral 1:2880, editia 1874 - Cuptoare

Lungime Segmente

1) Valorile lungimilor segmentelor sunt obținute din proiecție în plan.

Punct început	X / Y	Punct sfârșit	X / Y	Lungime segment	Punct început	X / Y	Punct sfârșit	X / Y	Lungime segment	Punct început	X / Y	Punct sfârșit	X / Y	Lungime segment
1	287.403,148 394.185,479	2	287.412,991 394.186,743	9.924	2	287.412,991 394.186,743	3	287.427,001 394.189,548	14.288	3	287.427,001 394.189,548	4	287.435,983 394.190,979	9.095
4	287.435,983 394.190,979	5	287.445,238 394.192,244	9.341	5	287.445,238 394.192,244	6	287.456,111 394.197,101	11.908	6	287.456,111 394.197,101	7	287.463,456 394.199,554	7.744
7	287.463,456 394.199,554	8	287.471,3 394.201,95	8.202	8	287.471,3 394.201,95	9	287.481,532 394.203,127	10.299	9	287.481,532 394.203,127	10	287.490,124 394.204,36	8.68
10	287.490,124 394.204,36	11	287.496,512 394.206,189	6.644	11	287.496,512 394.206,189	12	287.504,774 394.208,506	8.581	12	287.504,774 394.208,506	13	287.506,879 394.208,885	2.139
13	287.506,879 394.208,885	14	287.509,165 394.208,646	2.298	14	287.509,165 394.208,646	15	287.515,06 394.207,08	6.099	15	287.515,06 394.207,08	16	287.528,418 394.204,037	13.701

Punct început	X / Y	Punct sfârșit	X / Y	Lungime segment	Punct început	X / Y	Punct sfârșit	X / Y	Lungime segment	Punct început	X / Y	Punct sfârșit	X / Y	Lungime segment
115	287.055,056 394.015,056	116	287.058,657 394.015,164	3.603	116	287.058,657 394.015,164	117	287.062,632 394.013,791	4.205	117	287.062,632 394.013,791	118	287.072,288 394.009,106	10.733
118	287.072,288 394.009,106	119	287.081,058 394.004,537	9.889	119	287.081,058 394.004,537	120	287.087,095 394.002,688	6.313	120	287.087,095 394.002,688	121	287.100,16 394.002,952	13.068
121	287.100,16 394.002,952	122	287.109,135 394.002,61	8.981	122	287.109,135 394.002,61	123	287.116,475 394.003,587	7.405	123	287.116,475 394.003,587	124	287.121,272 394.004,693	4.922
124	287.121,272 394.004,693	125	287.129,324 394.004,913	8.056	125	287.129,324 394.004,913	126	287.144,604 394.005,111	15.281	126	287.144,604 394.005,111	127	287.151,192 394.006,62	6.759
127	287.151,192 394.006,62	128	287.168,079 394.007,994	16.943	128	287.168,079 394.007,994	129	287.173,832 394.008,201	5.756	129	287.173,832 394.008,201	130	287.181,939 394.009,939	8.291
130	287.181,939 394.009,939	131	287.188,926 394.012,456	7.427	131	287.188,926 394.012,456	132	287.194,771 394.013,49	5.936	132	287.194,771 394.013,49	133	287.206,944 394.016,207	12.472
133	287.206,944 394.016,207	134	287.218,903 394.020,241	12.621	134	287.218,903 394.020,241	135	287.232,533 394.026,618	15.049	135	287.232,533 394.026,618	136	287.245,333 394.031,206	13.597
136	287.245,333 394.031,206	137	287.252,395 394.034,094	7.63	137	287.252,395 394.034,094	138	287.258,172 394.037,464	6.688	138	287.258,172 394.037,464	139	287.263,457 394.041,467	6.63
139	287.263,457 394.041,467	140	287.276,936 394.052,209	17.236	140	287.276,936 394.052,209	141	287.286,695 394.061,655	13.582	141	287.286,695 394.061,655	142	287.296,247 394.071,678	13.845
142	287.296,247 394.071,678	143	287.300,12 394.076,557	6.229	143	287.300,12 394.076,557	144	287.303,202 394.082,03	6.282	144	287.303,202 394.082,03	145	287.306,253 394.088,209	6.891
145	287.306,253 394.088,209	146	287.307,456 394.093,797	5.716	146	287.307,456 394.093,797	147	287.311,201 394.103,68	10.568	147	287.311,201 394.103,68	148	287.316,351 394.113,93	11.471
148	287.316,351 394.113,93	149	287.321,431 394.120,78	8.528	149	287.321,431 394.120,78	150	287.326,589 394.126,479	7.687	150	287.326,589 394.126,479	151	287.333,971 394.133,488	10.18
151	287.333,971 394.133,488	152	287.340,93 394.142,032	11.02	152	287.340,93 394.142,032	153	287.346,342 394.152,139	11.465	153	287.346,342 394.152,139	154	287.351,338 394.158,19	7.847
154	287.351,338 394.158,19	155	287.361,912 394.167,437	14.046	155	287.361,912 394.167,437	156	287.369,849 394.173,717	10.121	156	287.369,849 394.173,717	157	287.376,788 394.178,442	8.395
157	287.376,788 394.178,442	158	287.380,864 394.179,858	4.315	158	287.380,864 394.179,858	159	287.392,387 394.183,692	12.144	159	287.392,387 394.183,692	1	287.403,148 394.185,479	10.908

** Lungimile segmentelor sunt determinate în planul de proiecție Stereo 70 și sunt rotunjite la 1 milimetru.

*** Distanța dintre puncte este formată din segmente cumulate ce sunt mai mici decât valoarea 1 milimetru.

**DATE DESPRE IMOBILUL NR. 937**

Oficiul de Cadastru și Publicitate Imobiliară CARAS-SEVERIN
Biroul de Cadastru și Publicitate Imobiliară Caransebes

A. Partea I. Descrierea imobilului

TEREN Extravilan

Adresa: Jud. Caraș-Severin

Nr. Crt	Nr cadastral Nr. topografic	Suprafața* (mp)	Observații / Referințe
A1		24.183	Sector cadastral:51 Teren neimprejmuit;

B. Partea II. Proprietari și acte

Inscrieri privitoare la dreptul de proprietate și alte drepturi reale		Referințe
486 / 09/05/2023		
Act Normativ nr. 7, din 13/03/1996 emis de Parlamentul Romaniei (Art.13, Al.15);		
B1	Inscrierea provizorie, drept de PROPRIETATE, dobandit prin Lege, cota actuala 1/1 1) COMUNA CORNEA, CIF:3227734, Proprietar Neidentificat	A1

C. Partea III. SARCINI .

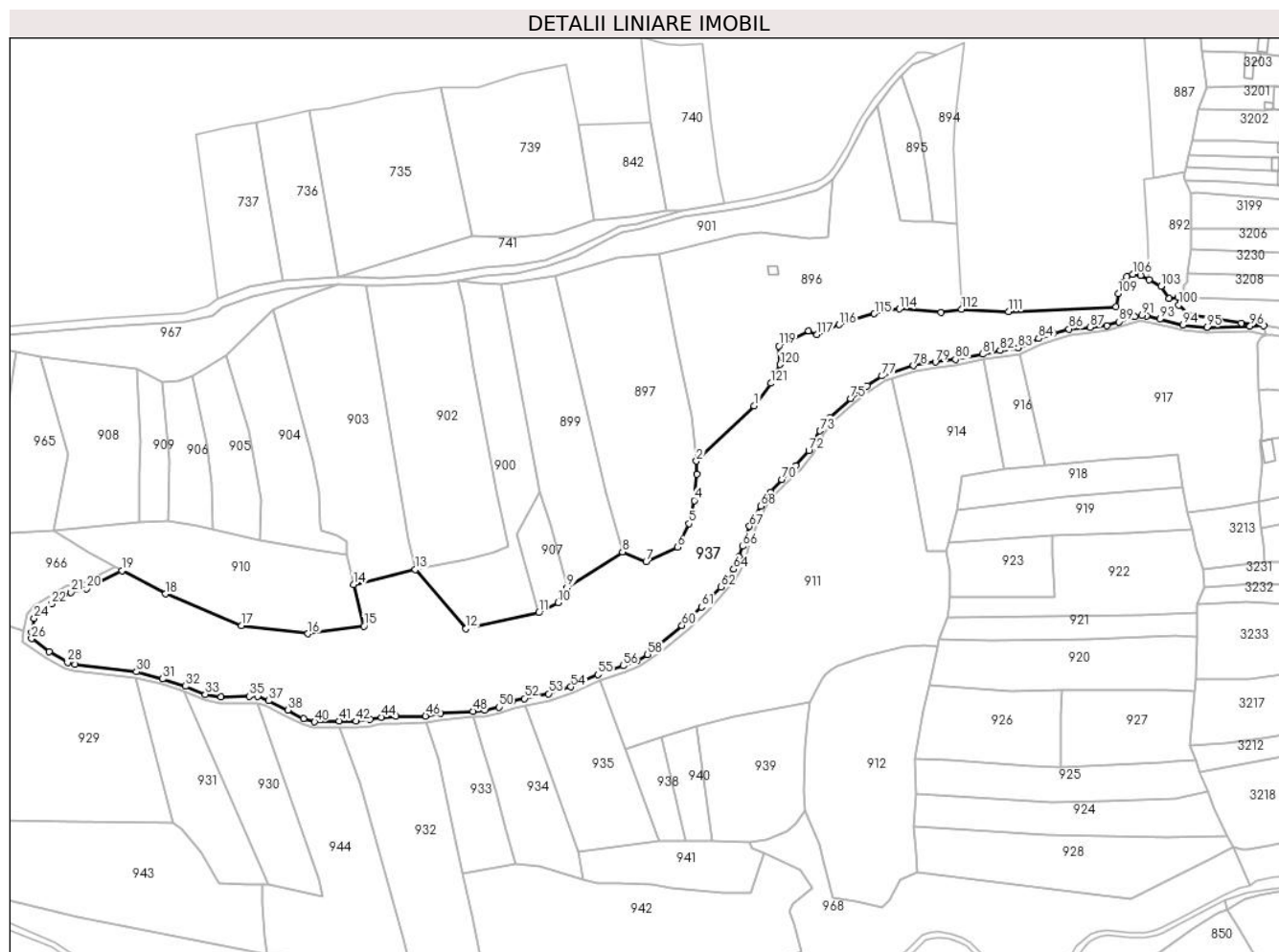
Inscrieri privind dezmembramintele dreptului de proprietate, drepturi reale de garanție și sarcini	Referințe
NU SUNT	

Anexa Nr. 1 La Partea I

Teren

Nr cadastral	Suprafața (mp)*	Observații / Referințe
	24.183	

* Suprafața este determinată în planul de proiecție Stereo 70.



Date referitoare la teren

Crt	Categorie folosință	Intravilan	Suprafața (mp)	Tarla	Parcelă	Nr. topo	Observații / Referințe
1	pasune	NU	24.183	-	-	-	Sub Bucetina, Nr. Cad. Partial 751, din planul cadastral 1:2880, editia 1874 - Cuptoare

Lungime Segmente

1) Valorile lungimilor segmentelor sunt obținute din proiecție în plan.

Punct început	X / Y	Punct sfârșit	X / Y	Lungime segment	Punct început	X / Y	Punct sfârșit	X / Y	Lungime segment	Punct început	X / Y	Punct sfârșit	X / Y	Lungime segment
1	287.310,69 394.165,817	2	287.281,423 394.137,836	40.49 1	2	287.281,423 394.137,836	3	287.281,584 394.131,176	6.662	3	287.281,584 394.131,176	4	287.280,312 394.117,843	13.39 3
4	287.280,312 394.117,843	5	287.277,596 394.106,123	12.03	5	287.277,596 394.106,123	6	287.271,68 394.094,141	13.36 3	6	287.271,68 394.094,141	7	287.255,859 394.086,954	17.37 7
7	287.255,859 394.086,954	8	287.243,858 394.091,755	12.92 5	8	287.243,858 394.091,755	9	287.215,782 394.073,645	33.41 1	9	287.215,782 394.073,645	10	287.211,269 394.066,121	8.774
10	287.211,269 394.066,121	11	287.201,365 394.060,941	11.17 7	11	287.201,365 394.060,941	12	287.164,443 394.052,832	37.80 2	12	287.164,443 394.052,832	13	287.138,788 394.082,861	39.49 6
13	287.138,788 394.082,861	14	287.107,342 394.075,237	32.35 7	14	287.107,342 394.075,237	15	287.112,649 394.054,083	21.80 9	15	287.112,649 394.054,083	16	287.084,326 394.050,277	28.57 7

Punct început	X / Y	Punct sfârșit	X / Y	Lungime segment	Punct început	X / Y	Punct sfârșit	X / Y	Lungime segment	Punct început	X / Y	Punct sfârșit	X / Y	Lungime segment
115	287.371,651 394.212,48	116	287.353,838 394.207,036	18.627	116	287.353,838 394.207,036	117	287.342,622 394.201,983	12.301	117	287.342,622 394.201,983	118	287.338,331 394.203,793	4.657
118	287.338,331 394.203,793	119	287.323,189 394.196,213	16.933	119	287.323,189 394.196,213	120	287.323,819 394.186,782	9.452	120	287.323,819 394.186,782	121	287.319,123 394.177,283	10.597
121	287.319,123 394.177,283	1	287.310,69 394.165,817	14.233										

** Lungimile segmentelor sunt determinate în planul de proiecție Stereo 70 și sunt rotunjite la 1 milimetru.

*** Distanța dintre puncte este formată din segmente cumulate ce sunt mai mici decât valoarea 1 milimetru.

**DATE DESPRE IMOBILUL NR. 938**

Oficiul de Cadastru și Publicitate Imobiliară CARAS-SEVERIN
Biroul de Cadastru și Publicitate Imobiliară Caransebes

A. Partea I. Descrierea imobilului

TEREN Extravilan

Adresa: Jud. Caraș-Severin

Nr. Crt	Nr cadastral Nr. topografic	Suprafața* (mp)	Observații / Referințe
A1		839	Sector cadastral:51 Teren neimprijmit;

B. Partea II. Proprietari și acte

Inscrieri privitoare la dreptul de proprietate și alte drepturi reale		Referințe
533 / 10/05/2023		
Act Normativ nr. 7, din 13/03/1996 emis de Parlamentul Romaniei;		
B1	Intabulare, drept de PROPRIETATE, dobandit prin Lege, cota actuala 1/1 1) NEIDENTIFICAT NEIDENTIFICAT	A1
Act Normativ nr. 7, din 13/03/1996 emis de Parlamentul Romaniei (Adeverinta nr. 1622/03.05.2023, emisa de Primaria Comunei Cornea);		
B2	Se noteaza posesia factica in favoarea lui 1) JURCHESCU PETRU	A1

C. Partea III. SARCINI .

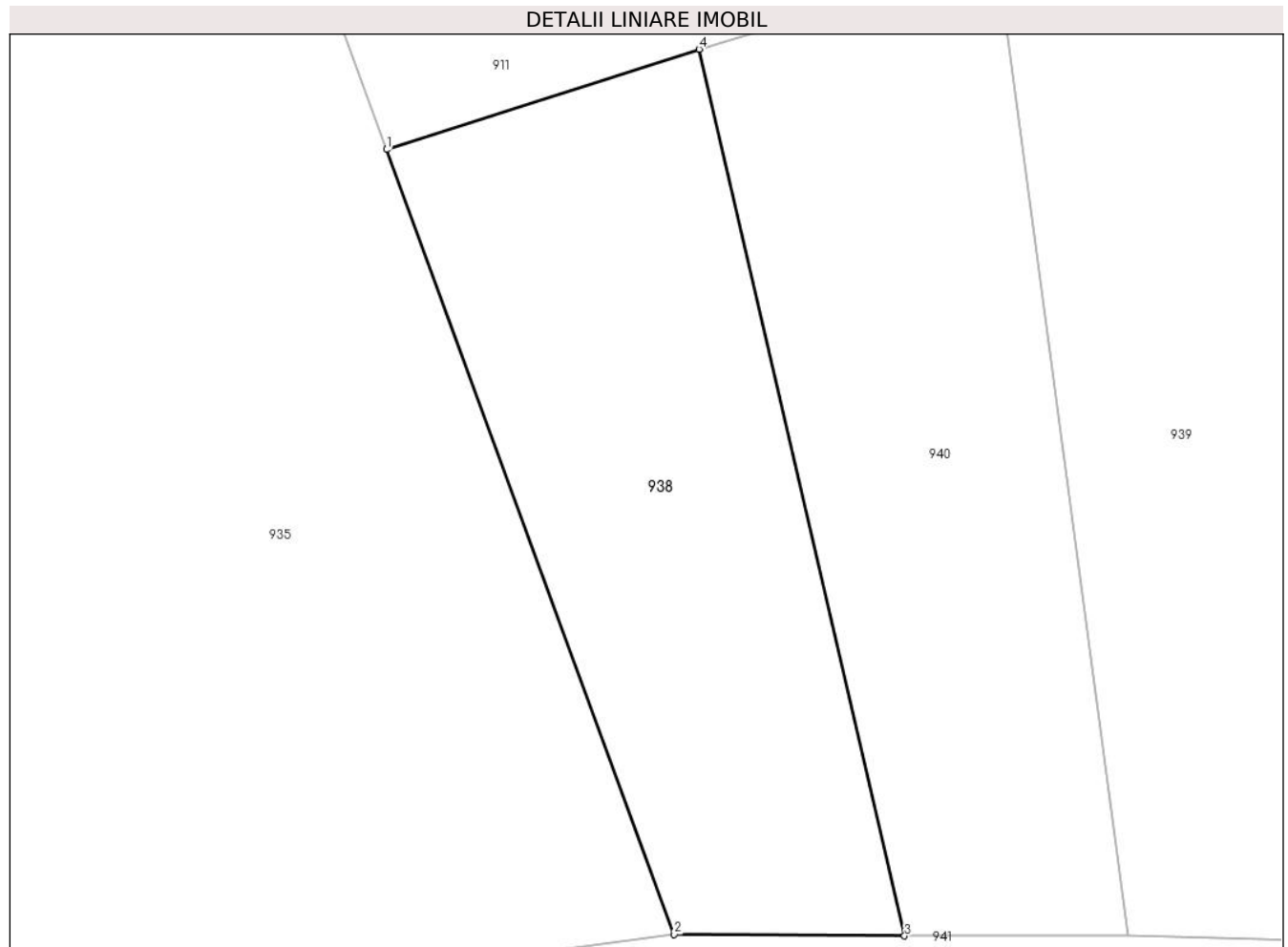
Inscrieri privind dezmembramintele dreptului de proprietate, drepturi reale de garanție și sarcini	Referințe
NU SUNT	

Anexa Nr. 1 La Partea I

Teren

Nr cadastral	Suprafața (mp)*	Observații / Referințe
	839	

* Suprafața este determinată în planul de proiecție Stereo 70.



Date referitoare la teren

Crt	Categorie folosință	Intravilan	Suprafața (mp)	Tarla	Parcelă	Nr. topo	Observații / Referințe
1	faneata	NU	839	-	-	-	Sub Bucetina, Nr. Cad. Partial 768, din planul cadastral 1:2880, editia 1874 - Cuptoare

Lungime Segmente

1) Valorile lungimilor segmentelor sunt obținute din proiecție în plan.

Punct început	X / Y	Punct sfârșit	X / Y	Lungime segment (** (m)
1	287.245,29 393.991,863	2	287.262,348 393.945,387	49.507
2	287.262,348 393.945,387	3	287.275,993 393.945,303	13.645
3	287.275,993 393.945,303	4	287.263,827 393.997,802	53.89
4	287.263,827 393.997,802	1	287.245,29 393.991,863	19.465

**** Lungimile segmentelor sunt determinate în planul de proiecție Stereo 70 și sunt rotunjite la 1 milimetru.**

***** Distanța dintre puncte este formată din segmente cumulate ce sunt mai mici decât valoarea 1 milimetru.**

**DATE DESPRE IMOBILUL NR. 939**

Oficiul de Cadastru și Publicitate Imobiliară CARAS-SEVERIN
Biroul de Cadastru și Publicitate Imobiliară Caransebes

A. Partea I. Descrierea imobilului

TEREN Extravilan

Adresa: Jud. Caraș-Severin

Nr. Crt	Nr cadastral Nr. topografic	Suprafața* (mp)	Observații / Referințe
A1		3.226	Sector cadastral:51 Teren neimprijmit;

B. Partea II. Proprietari și acte

Inscrieri privitoare la dreptul de proprietate și alte drepturi reale		Referințe
609 / 15/05/2023		
Act Normativ nr. 7, din 13/03/1996 emis de Parlamentul Romaniei;		
B1	Intabulare, drept de PROPRIETATE, dobandit prin Lege, cota actuala 1/1 1) NEIDENTIFICAT NEIDENTIFICAT	A1
Act Normativ nr. 7, din 13/03/1996 emis de Parlamentul Romaniei (Adeverinta nr. 2844/20.06.2023, emisa de Primaria Comunei Cornea);		
B2	Se noteaza posesia factica in favoarea lui 1) ILIESCU ILIE	A1

C. Partea III. SARCINI .

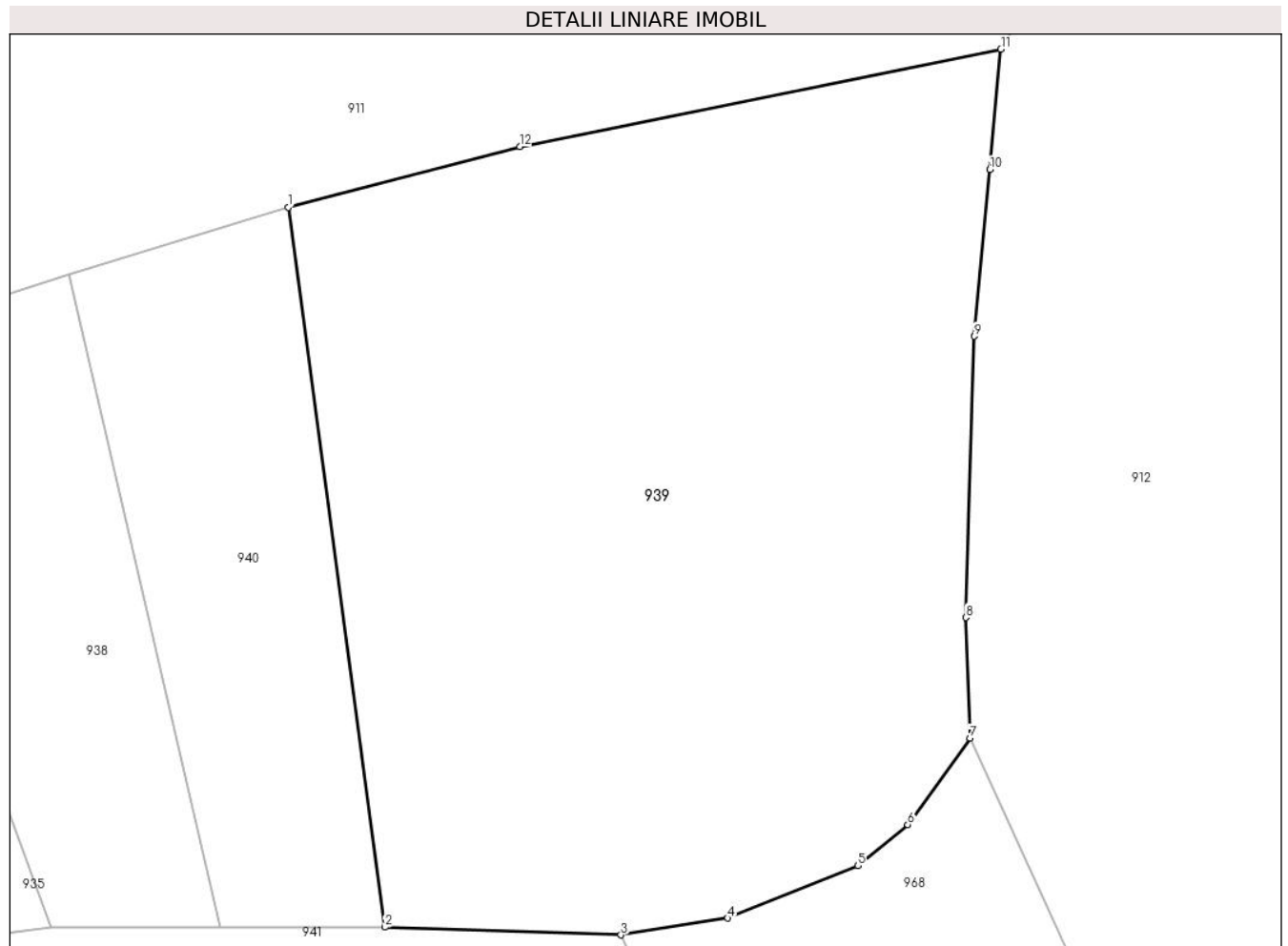
Inscrieri privind dezmembramintele dreptului de proprietate, drepturi reale de garanție și sarcini	Referințe
NU SUNT	

Anexa Nr. 1 La Partea I

Teren

Nr cadastral	Suprafața (mp)*	Observații / Referințe
	3.226	

* Suprafața este determinată în planul de proiecție Stereo 70.



Date referitoare la teren

Crt	Categorie folosință	Intravilan	Suprafața (mp)	Tarla	Parcelă	Nr. topo	Observații / Referințe
1	faneata	NU	3.226	-	-	-	Sub Bucetina, Nr. Cad. Partial 768, din planul cadastral 1:2880, editia 1874 - Cuptoare

Lungime Segmente

1) Valorile lungimilor segmentelor sunt obținute din proiecție în plan.

Punct început	X / Y	Punct sfârșit	X / Y	Lungime segment (** (m)
1	287.281,472 394.003,202	2	287.289,259 393.945,348	58.376
2	287.289,259 393.945,348	3	287.308,255 393.944,734	19.006
3	287.308,255 393.944,734	4	287.316,869 393.946,072	8.717
4	287.316,869 393.946,072	5	287.327,304 393.950,3	11.259
5	287.327,304 393.950,3	6	287.331,34 393.953,599	5.213

Punct început	X / Y	Punct sfârşit	X / Y	Lungime segment (** (m)
6	287.331,34 393.953,599	7	287.336,344 393.960,538	8.555
7	287.336,344 393.960,538	8	287.336,023 393.970,24	9.708
8	287.336,023 393.970,24	9	287.336,7 393.992,84	22.61
9	287.336,7 393.992,84	10	287.337,961 394.006,235	13.454
10	287.337,961 394.006,235	11	287.338,843 394.015,913	9.718
11	287.338,843 394.015,913	12	287.300,116 394.008,086	39.51
12	287.300,116 394.008,086	1	287.281,472 394.003,202	19.273

** Lungimile segmentelor sunt determinate în planul de proiecţie Stereo 70 şi sunt rotunjite la 1 milimetru.

*** Distanţa dintre puncte este formată din segmente cumulate ce sunt mai mici decât valoarea 1 milimetru.

**DATE DESPRE IMOBILUL NR. 940**

Oficiul de Cadastru și Publicitate Imobiliară CARAS-SEVERIN
Biroul de Cadastru și Publicitate Imobiliară Caransebes

A. Partea I. Descrierea imobilului

TEREN Extravilan

Adresa: Jud. Caraș-Severin

Nr. Crt	Nr cadastral Nr. topografic	Suprafața* (mp)	Observații / Referințe
A1		880	Sector cadastral:51 Teren neimprijmit;

B. Partea II. Proprietari și acte

Inscrieri privitoare la dreptul de proprietate și alte drepturi reale		Referințe
534 / 10/05/2023		
Act Normativ nr. 7, din 13/03/1996 emis de Parlamentul Romaniei;		
B1	Intabulare, drept de PROPRIETATE, dobandit prin Lege, cota actuala 1/1 1) NEIDENTIFICAT NEIDENTIFICAT	A1
Act Normativ nr. 7, din 13/03/1996 emis de Parlamentul Romaniei (Adeverinta nr. 1978/10.05.2P023, emisa de Primaria Comunei Cornea);		
B2	Se noteaza posesia factica in favoarea lui 1) STOLOJESCU NICOLAIE	A1

C. Partea III. SARCINI .

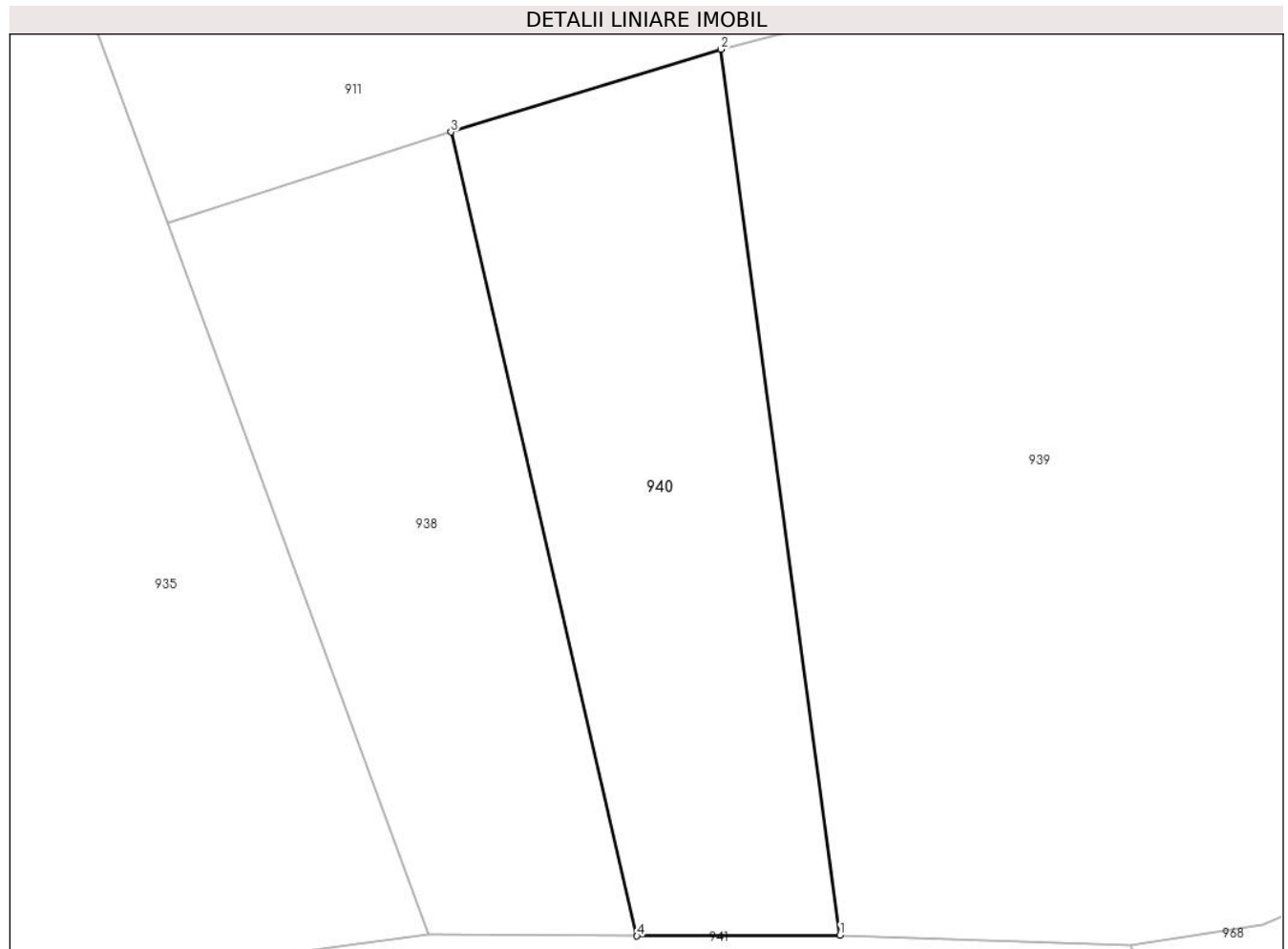
Inscrieri privind dezmembramintele dreptului de proprietate, drepturi reale de garanție și sarcini	Referințe
NU SUNT	

Anexa Nr. 1 La Partea I

Teren

Nr cadastral	Suprafața (mp)*	Observații / Referințe
	880	

* Suprafața este determinată în planul de proiecție Stereo 70.



Date referitoare la teren

Crt	Categorie folosință	Intravilan	Suprafața (mp)	Tarla	Parcelă	Nr. topo	Observații / Referințe
1	arabil	NU	880	-	-	-	Sub Bucetina, Nr. Cad. Partial 768, din planul cadastral 1:2880, editia 1874 - Cuptoare

Lungime Segmente

1) Valorile lungimilor segmentelor sunt obținute din proiecție în plan.

Punct început	X / Y	Punct sfârșit	X / Y	Lungime segment (** (m)
1	287.289,259 393.945,348	2	287.281,472 394.003,202	58.376
2	287.281,472 394.003,202	3	287.263,827 393.997,802	18.453
3	287.263,827 393.997,802	4	287.275,993 393.945,303	53.89
4	287.275,993 393.945,303	1	287.289,259 393.945,348	13.266

**** Lungimile segmentelor sunt determinate în planul de proiecție Stereo 70 și sunt rotunjite la 1 milimetru.**

***** Distanța dintre puncte este formată din segmente cumulate ce sunt mai mici decât valoarea 1 milimetru.**

**DATE DESPRE IMOBILUL NR. 941**

Oficiul de Cadastru și Publicitate Imobiliară CARAS-SEVERIN
Biroul de Cadastru și Publicitate Imobiliară Caransebes

A. Partea I. Descrierea imobilului

TEREN Extravilan

Adresa: Jud. Caraș-Severin

Nr. Crt	Nr cadastral Nr. topografic	Suprafața* (mp)	Observații / Referințe
A1		2.000	Sector cadastral:51 Teren neimpregmuit;

B. Partea II. Proprietari și acte

Inscrieri privitoare la dreptul de proprietate și alte drepturi reale		Referințe
521 / 10/05/2023		
Act Normativ nr. 7, din 13/03/1996 emis de Parlamentul Romaniei;		
B1	Intabulare, drept de PROPRIETATE, dobandit prin Lege, cota actuala 1/1 1) NEIDENTIFICAT NEIDENTIFICAT	A1
Act Normativ nr. 7, din 13/03/1996 emis de Parlamentul Romaniei (Adeverinta nr. 1666/03.05.2023, emisa de Primaria Comunei Cornea);		
B2	Se noteaza posesia factica in favoarea lui 1) STOLOJESCU NICOLAE	A1

C. Partea III. SARCINI .

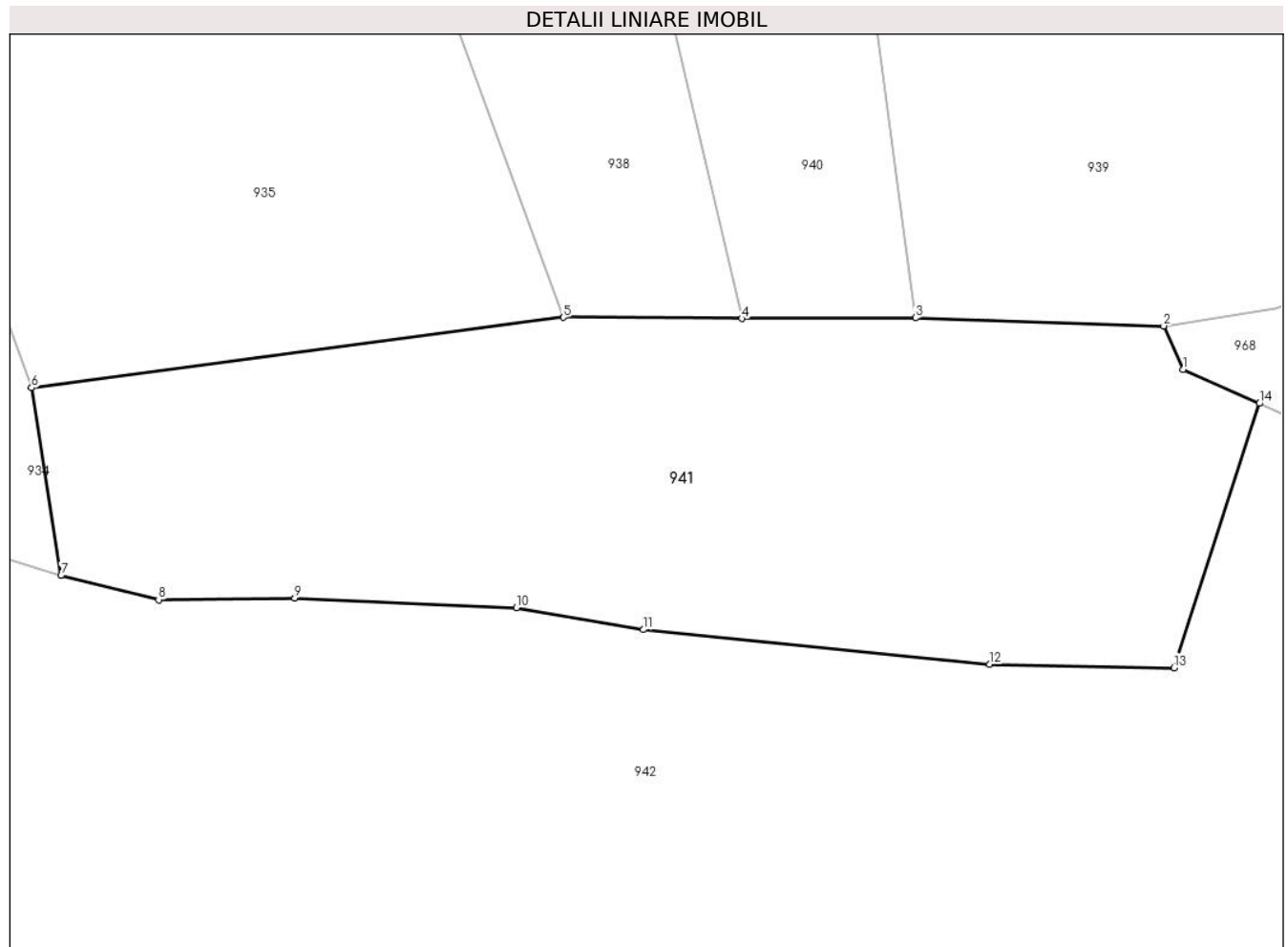
Inscrieri privind dezmembramintele dreptului de proprietate, drepturi reale de garanție și sarcini	Referințe
NU SUNT	

Anexa Nr. 1 La Partea I

Teren

Nr cadastral	Suprafața (mp)*	Observații / Referințe
	2.000	

* Suprafața este determinată în planul de proiecție Stereo 70.



Date referitoare la teren

Crt	Categorie folosință	Intravilan	Suprafața (mp)	Tarla	Parcelă	Nr. topo	Observații / Referințe
1	faneata	NU	2.000	-	-	-	Sub Bucetina, Nr. Cad. 767, din planul cadastral 1:2880, editia 1874 - Cuptoare

Lungime Segmente

1) Valorile lungimilor segmentelor sunt obținute din proiecție în plan.

Punct început	X / Y	Punct sfârșit	X / Y	Lungime segment (** (m)
1	287.309,742 393.941,42	2	287.308,255 393.944,734	3.632
2	287.308,255 393.944,734	3	287.289,259 393.945,348	19.006
3	287.289,259 393.945,348	4	287.275,993 393.945,303	13.266
4	287.275,993 393.945,303	5	287.262,348 393.945,387	13.645
5	287.262,348 393.945,387	6	287.221,673 393.940,014	41.028

Punct început	X / Y	Punct sfârșit	X / Y	Lungime segment (** (m)
6	287.221,673 393.940,014	7	287.223,936 393.925,666	14.525
7	287.223,936 393.925,666	8	287.231,399 393.923,809	7.691
8	287.231,399 393.923,809	9	287.241,81 393.923,928	10.412
9	287.241,81 393.923,928	10	287.258,765 393.923,195	16.971
10	287.258,765 393.923,195	11	287.268,469 393.921,527	9.846
11	287.268,469 393.921,527	12	287.294,944 393.918,868	26.608
12	287.294,944 393.918,868	13	287.309,03 393.918,616	14.088
13	287.309,03 393.918,616	14	287.315,571 393.938,808	21.225
14	287.315,571 393.938,808	1	287.309,742 393.941,42	6.387

** Lungimile segmentelor sunt determinate în planul de proiecție Stereo 70 și sunt rotunjite la 1 milimetru.

*** Distanța dintre puncte este formată din segmente cumulate ce sunt mai mici decât valoarea 1 milimetru.

**DATE DESPRE IMOBILUL NR. 942**

Oficiul de Cadastru și Publicitate Imobiliară CARAS-SEVERIN
Biroul de Cadastru și Publicitate Imobiliară Caransebes

A. Partea I. Descrierea imobilului

TEREN Extravilan

Adresa: Jud. Caraș-Severin

Nr. Crt	Nr cadastral Nr. topografic	Suprafața* (mp)	Observații / Referințe
A1		8.777	Sector cadastral:51 Teren neimprijmit;

B. Partea II. Proprietari și acte

Inscrieri privitoare la dreptul de proprietate și alte drepturi reale		Referințe
520 / 10/05/2023		
Act Normativ nr. 7, din 13/03/1996 emis de Parlamentul Romaniei;		
B1	Intabulare, drept de PROPRIETATE, dobandit prin Lege, cota actuala 1/1 1) NEIDENTIFICAT NEIDENTIFICAT	A1
Act Normativ nr. 7, din 13/03/1996 emis de Parlamentul Romaniei (Adeverinta nr. 2127/22.05.2023, emisa de Primaria Comunei Cornea);		
B2	Se noteaza posesia factica in favoarea lui 1) STOLOJESCU NICOLAE	A1

C. Partea III. SARCINI .

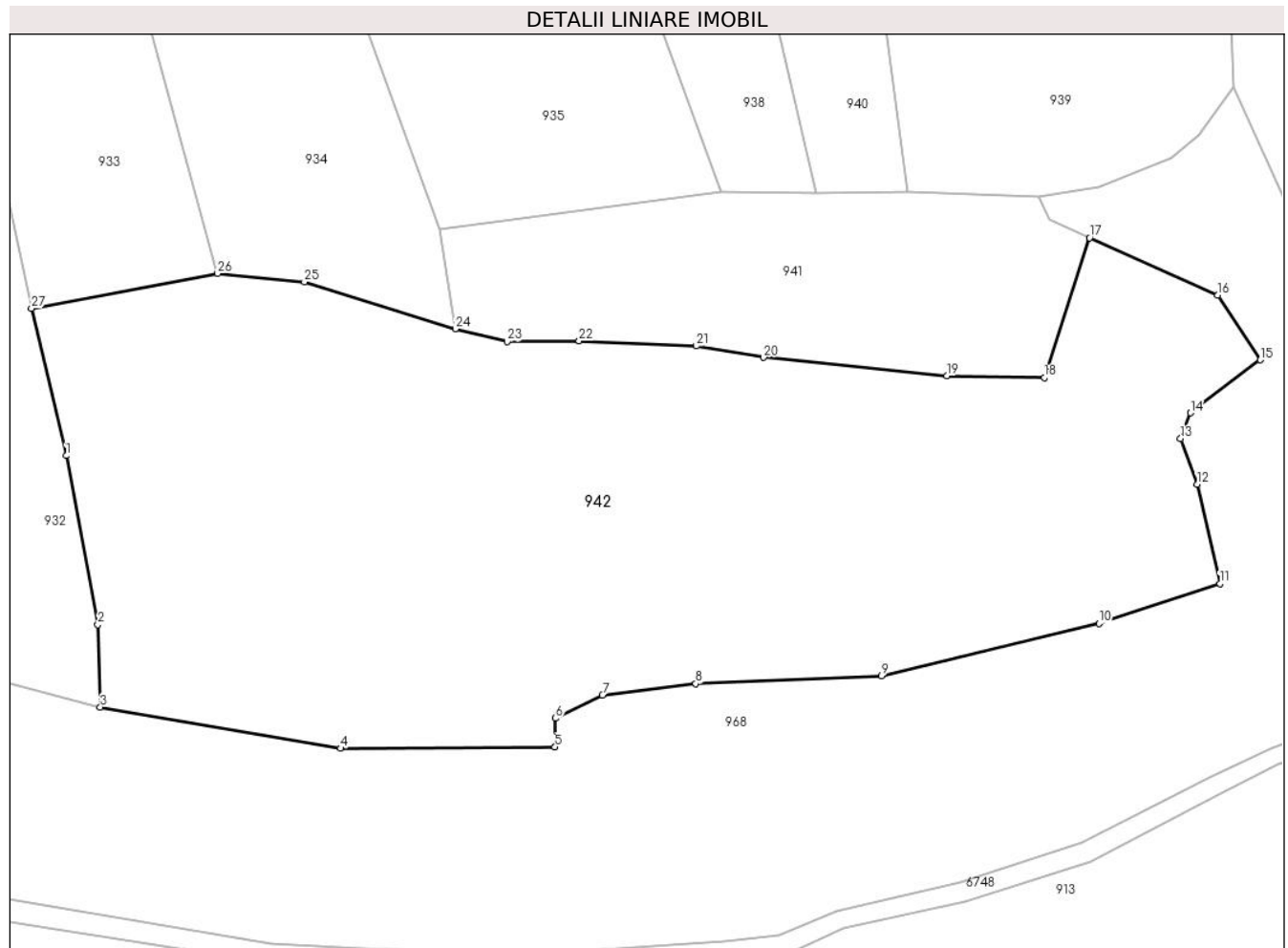
Inscrieri privind dezmembramintele dreptului de proprietate, drepturi reale de garanție și sarcini	Referințe
NU SUNT	

Anexa Nr. 1 La Partea I

Teren

Nr cadastral	Suprafața (mp)*	Observații / Referințe
	8.777	

* Suprafața este determinată în planul de proiecție Stereo 70.



Date referitoare la teren

Crt	Categorie folosință	Intravilan	Suprafața (mp)	Tarla	Parcelă	Nr. topo	Observații / Referințe
1	faneata	NU	8.777	-	-	-	Sub Bucetina, Nr. Cad. 764; Partial 763, din planul cadastral 1:2880, editia 1874 - Cuptoare

Lungime Segmente

1) Valorile lungimilor segmentelor sunt obținute din proiecție în plan.

Punct început	X / Y	Punct sfârșit	X / Y	Lungime segment (** (m)
1	287.167,705 393.907,353	2	287.172,283 393.882,969	24.81
3	287.172,635 393.871,068	4	287.207,322 393.865,11	35.195
5	287.238,34 393.865,313	6	287.238,389 393.869,447	4.134
7	287.245,177 393.872,794	8	287.258,678 393.874,447	13.602
9	287.285,521 393.875,582	10	287.316,923 393.883,146	32.301

Punct început	X / Y	Punct sfârșit	X / Y	Lungime segment (** (m)
2	287.172,283 393.882,969	3	287.172,635 393.871,068	11.906
4	287.207,322 393.865,11	5	287.238,34 393.865,313	31.019
6	287.238,389 393.869,447	7	287.245,177 393.872,794	7.568
8	287.258,678 393.874,447	9	287.285,521 393.875,582	26.867
10	287.316,923 393.883,146	11	287.334,393 393.888,903	18.394

Punct început	X / Y	Punct sfârșit	X / Y	Lungime segment (** (m))
11	287.334,393 393.888,903	12	287.331,128 393.903,247	14.711
13	287.328,722 393.909,815	14	287.330,172 393.913,532	3.99
15	287.340,246 393.921,184	16	287.334,101 393.930,516	11.174
17	287.315,571 393.938,808	18	287.309,03 393.918,616	21.225
19	287.294,944 393.918,868	20	287.268,469 393.921,527	26.608
21	287.258,765 393.923,195	22	287.241,81 393.923,928	16.971
23	287.231,399 393.923,809	24	287.223,936 393.925,666	7.691
25	287.202,123 393.932,443	26	287.189,588 393.933,651	12.593
27	287.162,689 393.928,623	1	287.167,705 393.907,353	21.853

Punct început	X / Y	Punct sfârșit	X / Y	Lungime segment (** (m))
12	287.331,128 393.903,247	13	287.328,722 393.909,815	6.995
14	287.330,172 393.913,532	15	287.340,246 393.921,184	12.65
16	287.334,101 393.930,516	17	287.315,571 393.938,808	20.301
18	287.309,03 393.918,616	19	287.294,944 393.918,868	14.088
20	287.268,469 393.921,527	21	287.258,765 393.923,195	9.846
22	287.241,81 393.923,928	23	287.231,399 393.923,809	10.412
24	287.223,936 393.925,666	25	287.202,123 393.932,443	22.841
26	287.189,588 393.933,651	27	287.162,689 393.928,623	27.365

** Lungimile segmentelor sunt determinate în planul de proiecție Stereo 70 și sunt rotunjite la 1 milimetru.

*** Distanța dintre puncte este formată din segmente cumulate ce sunt mai mici decât valoarea 1 milimetru.

**DATE DESPRE IMOBILUL NR. 943**

Oficiul de Cadastru și Publicitate Imobiliară CARAS-SEVERIN
Biroul de Cadastru și Publicitate Imobiliară Caransebes

A. Partea I. Descrierea imobilului

TEREN Extravilan

Adresa: Jud. Caraș-Severin

Nr. Crt	Nr cadastral Nr. topografic	Suprafața* (mp)	Observații / Referințe
A1		6.116	Sector cadastral:51 Teren neimprijmit;

B. Partea II. Proprietari și acte

Inscrieri privitoare la dreptul de proprietate și alte drepturi reale		Referințe
528 / 10/05/2023		
Act Normativ nr. 7, din 13/03/1996 emis de Parlamentul Romaniei;		
B1	Intabulare, drept de PROPRIETATE, dobandit prin Lege, cota actuala 1/1 1) NEIDENTIFICAT NEIDENTIFICAT	A1
Act Normativ nr. 7, din 13/03/1996 emis de Parlamentul Romaniei (Adeverinta nr. 1665/03.05.2023, emisa de Primaria Comunei Cornea);		
B2	Se noteaza posesia factica in favoarea lui 1) SADOVAN PAUNA	A1

C. Partea III. SARCINI .

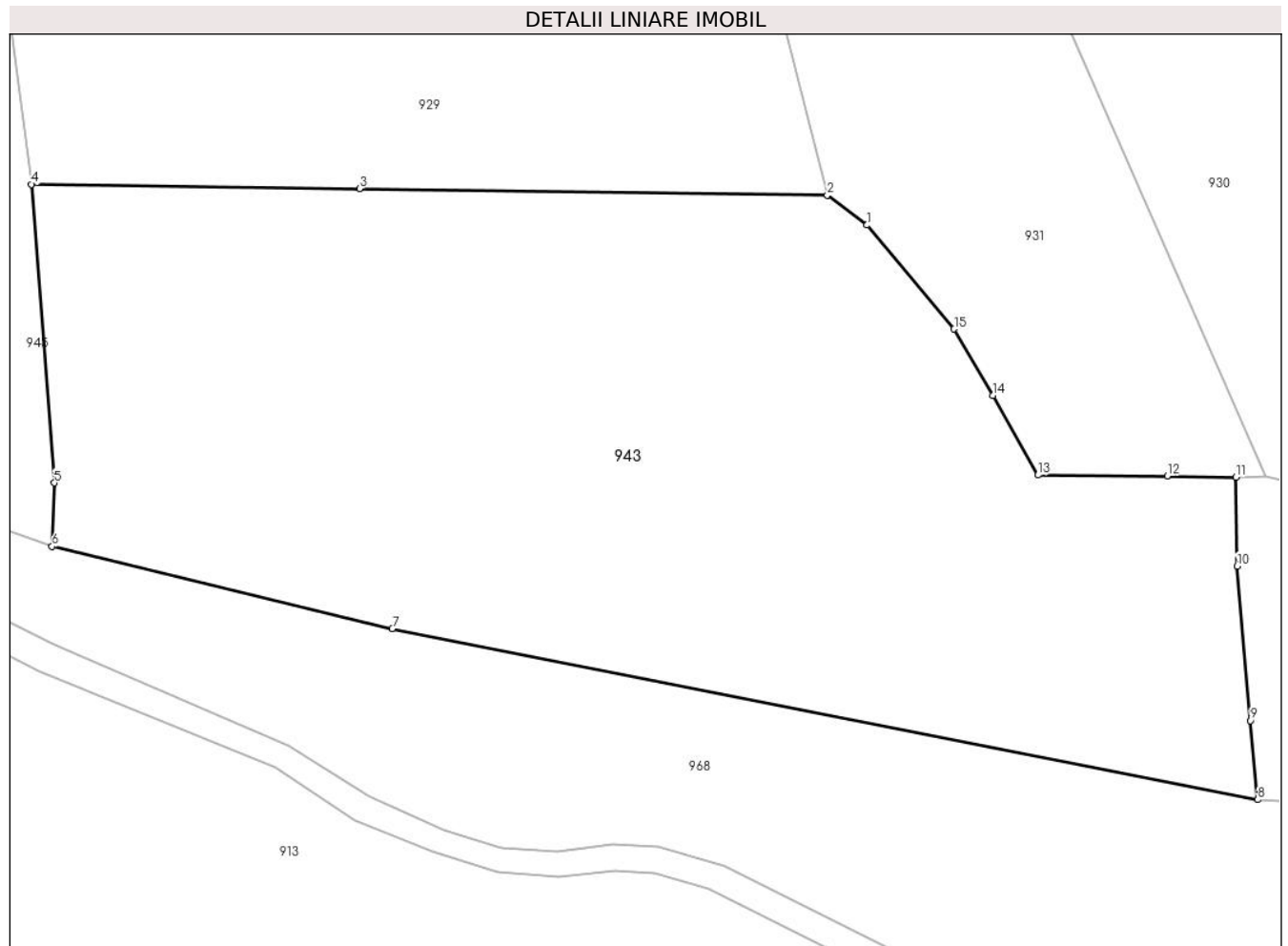
Inscrieri privind dezmembramintele dreptului de proprietate, drepturi reale de garanție și sarcini	Referințe
NU SUNT	

Anexa Nr. 1 La Partea I

Teren

Nr cadastral	Suprafața (mp)*	Observații / Referințe
	6.116	

* Suprafața este determinată în planul de proiecție Stereo 70.



Date referitoare la teren

Crt	Categorie folosință	Intravilan	Suprafața (mp)	Tarla	Parcelă	Nr. topo	Observații / Referințe
1	faneata	NU	6.116	-	-	-	Sub Bucetina, Nr. Cad. Partial 758, din planul cadastral 1:2880, editia 1874 - Cuptoare

Lungime Segmente

1) Valorile lungimilor segmentelor sunt obținute din proiecție în plan.

Punct început	X / Y	Punct sfârșit	X / Y	Lungime segment (** (m)
1	287.019,998 393.951,158	2	287.015,607 393.954,482	5.507
2	287.015,607 393.954,482	3	286.963,747 393.955,183	51.865
3	286.963,747 393.955,183	4	286.927,386 393.955,674	36.364
4	286.927,386 393.955,674	5	286.929,928 393.922,622	33.15
5	286.929,928 393.922,622	6	286.929,677 393.915,587	7.039

Punct început	X / Y	Punct sfârșit	X / Y	Lungime segment (** (m)
6	286.929,677 393.915,587	7	286.967,38 393.906,496	38.784
7	286.967,38 393.906,496	8	287.063,301 393.887,541	97.776
8	287.063,301 393.887,541	9	287.062,532 393.896,29	8.783
9	287.062,532 393.896,29	10	287.061,028 393.913,406	17.182
10	287.061,028 393.913,406	11	287.060,91 393.923,249	9.844
11	287.060,91 393.923,249	12	287.053,291 393.923,4	7.62
12	287.053,291 393.923,4	13	287.038,949 393.923,49	14.342
13	287.038,949 393.923,49	14	287.033,943 393.932,298	10.131
14	287.033,943 393.932,298	15	287.029,661 393.939,654	8.512
15	287.029,661 393.939,654	1	287.019,998 393.951,158	15.024

** Lungimile segmentelor sunt determinate în planul de proiecție Stereo 70 și sunt rotunjite la 1 milimetru.

*** Distanța dintre puncte este formată din segmente cumulate ce sunt mai mici decât valoarea 1 milimetru.

**DATE DESPRE IMOBILUL NR. 944**

Oficiul de Cadastru și Publicitate Imobiliară CARAS-SEVERIN
Biroul de Cadastru și Publicitate Imobiliară Caransebes

A. Partea I. Descrierea imobilului

TEREN Extravilan

Adresa: Jud. Caraș-Severin

Nr. Crt	Nr cadastral Nr. topografic	Suprafața* (mp)	Observații / Referințe
A1		5.606	Sector cadastral:51 Teren neimprejmuit;

B. Partea II. Proprietari și acte

Inscrieri privitoare la dreptul de proprietate și alte drepturi reale		Referințe
608 / 15/05/2023		
Act Normativ nr. 7, din 13/03/1996 emis de Parlamentul Romaniei (Art.13, Al.15);		
B1	Inscrierea provizorie, drept de PROPRIETATE, dobandit prin Lege, cota actuala 1/1 1) COMUNA CORNEA , CIF:3227734, Proprietar Neidentificat	A1

C. Partea III. SARCINI .

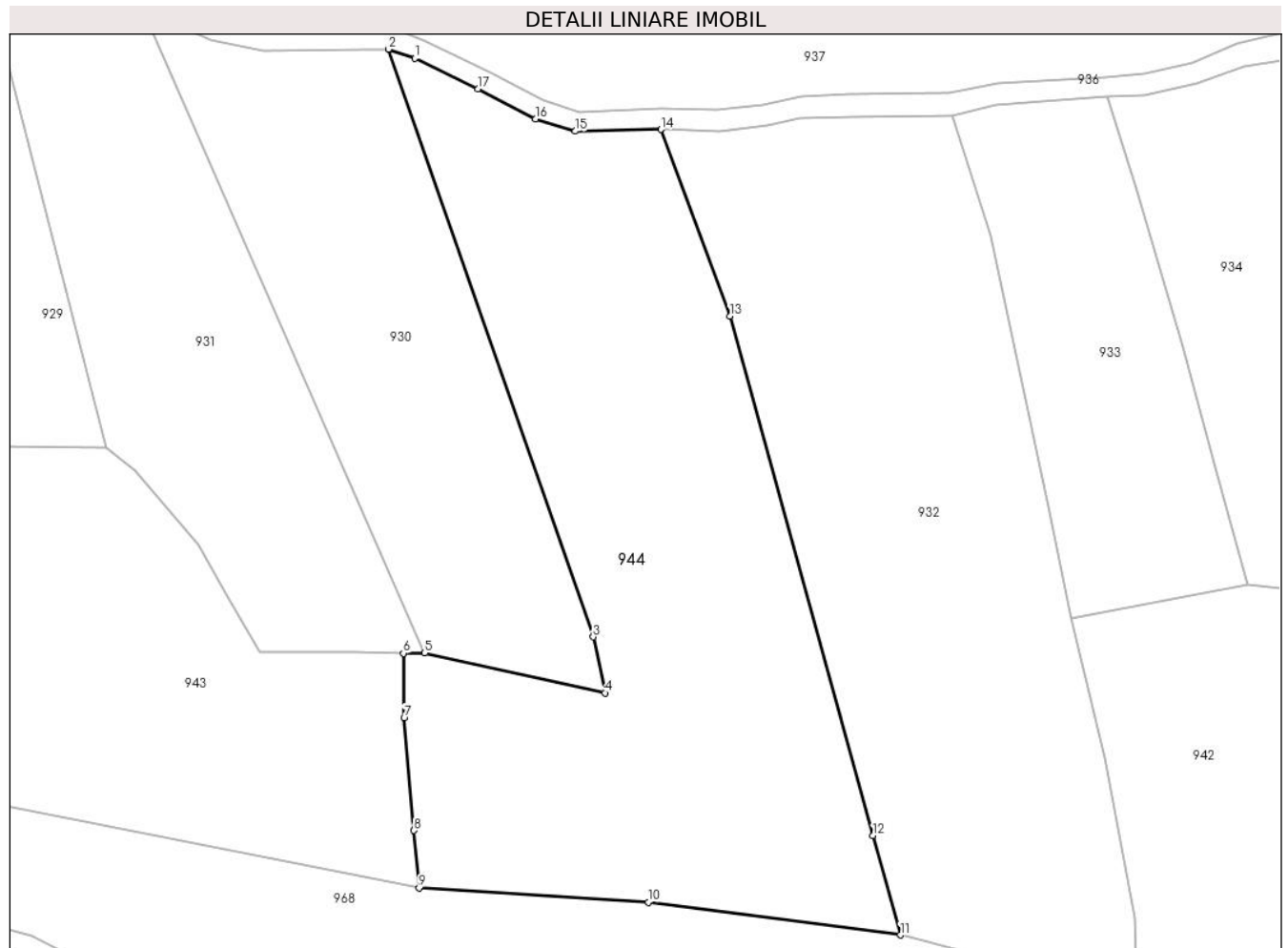
Inscrieri privind dezmembramintele dreptului de proprietate, drepturi reale de garanție și sarcini	Referințe
NU SUNT	

Anexa Nr. 1 La Partea I

Teren

Nr cadastral	Suprafața (mp)*	Observații / Referințe
	5.606	

* Suprafața este determinată în planul de proiecție Stereo 70.



Date referitoare la teren

Crt	Categorie folosință	Intravilan	Suprafața (mp)	Tarla	Parcelă	Nr. topo	Observații / Referințe
1	faneata	NU	5.606	-	-	-	Sub Bucetina, Nr. Cad. Partial 757; Partial 764, din planul cadastral 1: 2880, editia 1874 - Cuptoare

Lungime Segmente

1) Valorile lungimilor segmentelor sunt obținute din proiecție în plan.

Punct început	X / Y	Punct sfârșit	X / Y	Lungime segment (** (m)
1	287.062,632 394.013,791	2	287.058,657 394.015,164	4.205
2	287.058,657 394.015,164	3	287.089,841 393.925,742	94.704
3	287.089,841 393.925,742	4	287.091,615 393.917,224	8.701
4	287.091,615 393.917,224	5	287.064,133 393.923,317	28.149
5	287.064,133 393.923,317	6	287.060,91 393.923,249	3.224

Punct început	X / Y	Punct sfârşit	X / Y	Lungime segment (** (m)
6	287.060,91 393.923,249	7	287.061,028 393.913,406	9.844
7	287.061,028 393.913,406	8	287.062,532 393.896,29	17.182
8	287.062,532 393.896,29	9	287.063,301 393.887,541	8.783
9	287.063,301 393.887,541	10	287.098,251 393.885,363	35.018
10	287.098,251 393.885,363	11	287.136,642 393.880,397	38.711
11	287.136,642 393.880,397	12	287.132,471 393.895,496	15.665
12	287.132,471 393.895,496	13	287.110,639 393.974,54	82.004
13	287.110,639 393.974,54	14	287.100,16 394.002,952	30.283
14	287.100,16 394.002,952	15	287.087,095 394.002,688	13.068
15	287.087,095 394.002,688	16	287.081,058 394.004,537	6.313
16	287.081,058 394.004,537	17	287.072,288 394.009,106	9.889
17	287.072,288 394.009,106	1	287.062,632 394.013,791	10.733

** Lungimile segmentelor sunt determinate în planul de proiecție Stereo 70 și sunt rotunjite la 1 milimetru.

*** Distanța dintre puncte este formată din segmente cumulate ce sunt mai mici decât valoarea 1 milimetru.

**DATE DESPRE IMOBILUL NR. 945**

Oficiul de Cadastru și Publicitate Imobiliară CARAS-SEVERIN
Biroul de Cadastru și Publicitate Imobiliară Caransebes

A. Partea I. Descrierea imobilului

TEREN Extravilan

Adresa: Jud. Caraș-Severin

Nr. Crt	Nr cadastral Nr. topografic	Suprafața* (mp)	Observații / Referințe
A1		8.696	Sector cadastral:51 Teren neimprijmit;

B. Partea II. Proprietari și acte

Inscrieri privitoare la dreptul de proprietate și alte drepturi reale		Referințe
526 / 10/05/2023		
Act Normativ nr. 7, din 13/03/1996 emis de Parlamentul Romaniei;		
B1	Intabulare, drept de PROPRIETATE, dobandit prin Lege, cota actuala 1/1 1) NEIDENTIFICAT NEIDENTIFICAT	A1
Act Normativ nr. 7, din 13/03/1996 emis de Parlamentul Romaniei (Adeverinta nr. 1650/03.05.2023, emisa de Primaria Comunei Cornea);		
B2	Se noteaza posesia factica in favoarea lui 1) ILIESCU NICOLAIE	A1

C. Partea III. SARCINI .

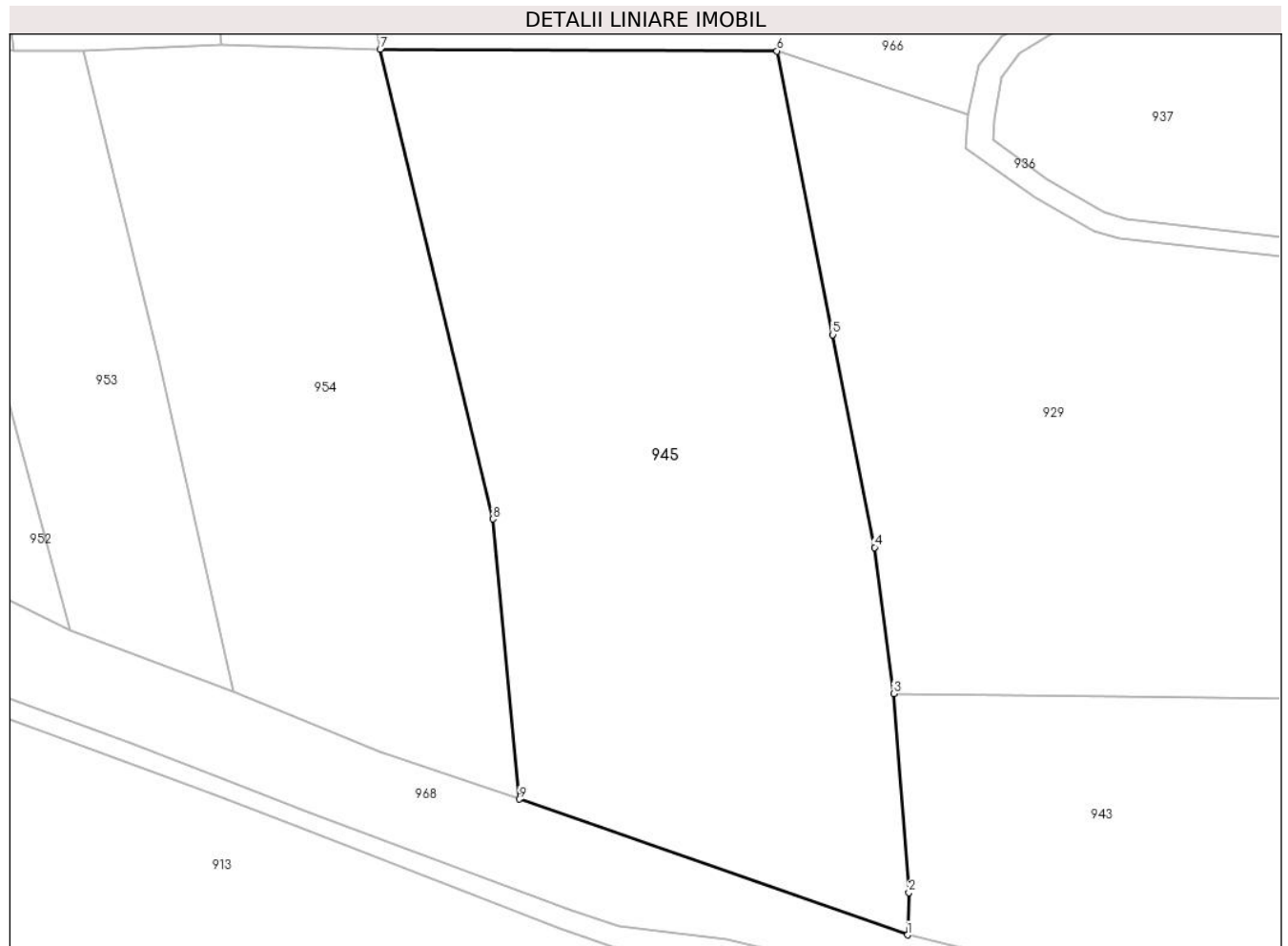
Inscrieri privind dezmembramintele dreptului de proprietate, drepturi reale de garanție și sarcini	Referințe
NU SUNT	

Anexa Nr. 1 La Partea I

Teren

Nr cadastral	Suprafața (mp)*	Observații / Referințe
	8.696	

* Suprafața este determinată în planul de proiecție Stereo 70.



Date referitoare la teren

Crt	Categorie folosință	Intravilan	Suprafața (mp)	Tarla	Parcelă	Nr. topo	Observații / Referințe
1	faneata	NU	8.696	-	-	-	Sub Bucetina, Nr. Cad. 752; 759; Partial 758, din planul cadastral 1: 2880, editia 1874 - Cuptoare

Lungime Segmente

1) Valorile lungimilor segmentelor sunt obținute din proiecție în plan.

Punct început	X / Y	Punct sfârșit	X / Y	Lungime segment (** (m)
1	286.929,677 393.915,587	2	286.929,928 393.922,622	7.039
2	286.929,928 393.922,622	3	286.927,386 393.955,674	33.15
3	286.927,386 393.955,674	4	286.924,229 393.979,983	24.513
4	286.924,229 393.979,983	5	286.917,255 394.015,339	36.037
5	286.917,255 394.015,339	6	286.907,953 394.062,499	48.069

Punct început	X / Y	Punct sfârșit	X / Y	Lungime segment (** (m)
6	286.907,953 394.062,499	7	286.841,926 394.062,792	66.027
7	286.841,926 394.062,792	8	286.860,668 393.984,694	80.315
8	286.860,668 393.984,694	9	286.865,077 393.938,139	46.763
9	286.865,077 393.938,139	1	286.929,677 393.915,587	68.423

** Lungimile segmentelor sunt determinate în planul de proiecție Stereo 70 și sunt rotunjite la 1 milimetru.

*** Distanța dintre puncte este formată din segmente cumulate ce sunt mai mici decât valoarea 1 milimetru.

**DATE DESPRE IMOBILUL NR. 946**

Oficiul de Cadastru și Publicitate Imobiliară CARAS-SEVERIN
Biroul de Cadastru și Publicitate Imobiliară Caransebes

A. Partea I. Descrierea imobilului

TEREN Extravilan

Adresa: Jud. Caraș-Severin

Nr. Crt	Nr cadastral Nr. topografic	Suprafața* (mp)	Observații / Referințe
A1		3.193	Sector cadastral:51 Teren neimprijmit;

B. Partea II. Proprietari și acte

Inscrieri privitoare la dreptul de proprietate și alte drepturi reale		Referințe
510 / 10/05/2023		
Act Normativ nr. 7, din 13/03/1996 emis de Parlamentul Romaniei;		
B1	Intabulare, drept de PROPRIETATE, dobandit prin Lege, cota actuala 1/1 1) NEIDENTIFICAT NEIDENTIFICAT	A1
Act Normativ nr. 7, din 13/03/1996 emis de Parlamentul Romaniei (Adeverinta nr. 1659/03.05.2023, emisa de Primaria Comunei Cornea);		
B2	Se noteaza posesia factica in favoarea lui 1) SCURTU SORIN	A1

C. Partea III. SARCINI .

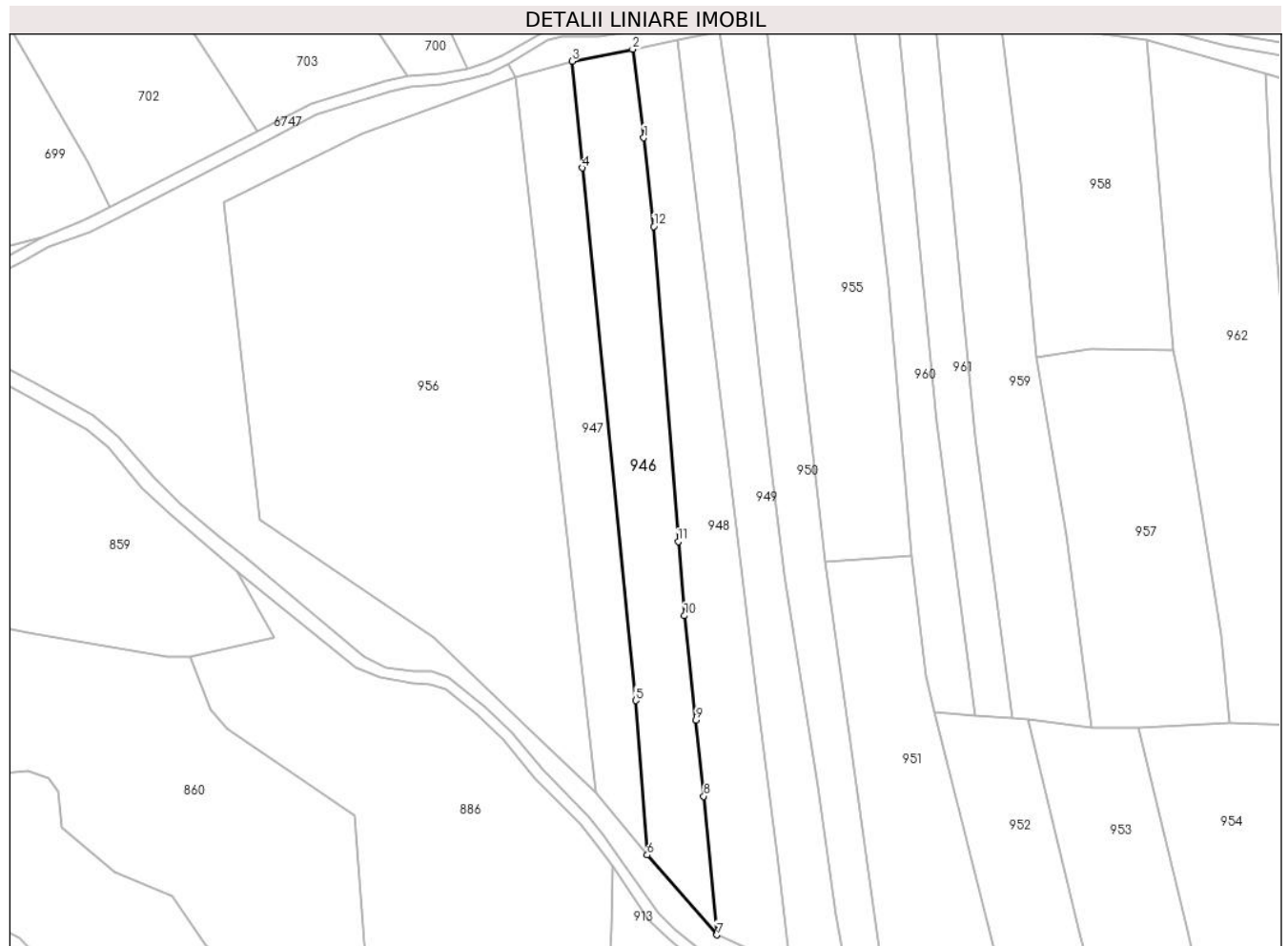
Inscrieri privind dezmembramintele dreptului de proprietate, drepturi reale de garanție și sarcini	Referințe
NU SUNT	

Anexa Nr. 1 La Partea I

Teren

Nr cadastral	Suprafața (mp)*	Observații / Referințe
	3.193	

* Suprafața este determinată în planul de proiecție Stereo 70.



Date referitoare la teren

Crt	Categorie folosință	Intravilan	Suprafața (mp)	Tarla	Parcelă	Nr. topo	Observații / Referințe
1	faneata	NU	3.193	-	-	-	Sub Bucetina, Nr. Cad. Partial 732; Partial 733; Partial 734; Partial 735, din planul cadastral 1:2880, editia 1874 - Cuptoare

Lungime Segmente

1) Valorile lungimilor segmentelor sunt obținute din proiecție în plan.

Punct început	X / Y	Punct sfârșit	X / Y	Lungime segment (** (m))
1	286.669,589 394.209,162	2	286.666,823 394.231,217	22.228
2	286.666,823 394.231,217	3	286.651,724 394.228,254	15.387
3	286.651,724 394.228,254	4	286.654,245 394.201,711	26.662
4	286.654,245 394.201,711	5	286.667,56 394.069,26	133.119

Punct început	X / Y	Punct sfârșit	X / Y	Lungime segment (** (m)
5	286.667,56 394.069,26	6	286.670,456 394.030,809	38.559
6	286.670,456 394.030,809	7	286.687,829 394.010,967	26.373
7	286.687,829 394.010,967	8	286.684,553 394.045,439	34.627
8	286.684,553 394.045,439	9	286.682,595 394.064,365	19.027
9	286.682,595 394.064,365	10	286.679,722 394.090,324	26.118
10	286.679,722 394.090,324	11	286.678,162 394.108,755	18.496
11	286.678,162 394.108,755	12	286.672,053 394.187,125	78.608
12	286.672,053 394.187,125	1	286.669,589 394.209,162	22.174

** Lungimile segmentelor sunt determinate în planul de proiecție Stereo 70 și sunt rotunjite la 1 milimetru.

*** Distanța dintre puncte este formată din segmente cumulate ce sunt mai mici decât valoarea 1 milimetru.

**DATE DESPRE IMOBILUL NR. 947**

Oficiul de Cadastru și Publicitate Imobiliară CARAS-SEVERIN
Biroul de Cadastru și Publicitate Imobiliară Caransebes

A. Partea I. Descrierea imobilului

TEREN Extravilan

Adresa: Jud. Caraș-Severin

Nr. Crt	Nr cadastral Nr. topografic	Suprafața* (mp)	Observații / Referințe
A1		2.475	Sector cadastral:51 Teren neimpregmuit;

B. Partea II. Proprietari și acte

Inscrieri privitoare la dreptul de proprietate și alte drepturi reale		Referințe
509 / 10/05/2023		
Act Normativ nr. 7, din 13/03/1996 emis de Parlamentul Romaniei;		
B1	Intabulare, drept de PROPRIETATE, dobandit prin Lege, cota actuala 1/1 1) NEIDENTIFICAT NEIDENTIFICAT	A1
Act Normativ nr. 7, din 13/03/1996 emis de Parlamentul Romaniei (Adeverinta nr. 2846/20.06.2023, emisa de Primaria Comunei Cornea);		
B2	Se noteaza posesia factica in favoarea lui 1) LAZARESCU MITRU	A1

C. Partea III. SARCINI .

Inscrieri privind dezmembramintele dreptului de proprietate, drepturi reale de garanție și sarcini	Referințe
NU SUNT	

Anexa Nr. 1 La Partea I

Teren

Nr cadastral	Suprafața (mp)*	Observații / Referințe
	2.475	

* Suprafața este determinată în planul de proiecție Stereo 70.



Date referitoare la teren

Crt	Categorie folosință	Intravilan	Suprafața (mp)	Tarla	Parcelă	Nr. topo	Observații / Referințe
1	faneata	NU	2.475	-	-	-	Sub Bucetina, Nr. Cad. Partial 732; Partial 733; Partial 734; Partial 735, din planul cadastral 1:2880, editia 1874 - Cuptoare

Lungime Segmente

1) Valorile lungimilor segmentelor sunt obținute din proiecție în plan.

Punct început	X / Y	Punct sfârșit	X / Y	Lungime segment (** (m)
1	286.667,56 394.069,26	2	286.654,245 394.201,711	133.119
2	286.654,245 394.201,711	3	286.651,724 394.228,254	26.662
3	286.651,724 394.228,254	4	286.637,73 394.224,186	14.573
4	286.637,73 394.224,186	5	286.657,57 394.046,369	178.92

Punct început	X / Y	Punct sfârşit	X / Y	Lungime segment (** (m)
5	286.657,57 394.046,369	6	286.670,456 394.030,809	20.203
6	286.670,456 394.030,809	1	286.667,56 394.069,26	38.559

** Lungimile segmentelor sunt determinate în planul de proiecţie Stereo 70 şi sunt rotunjite la 1 milimetru.

*** Distanţa dintre puncte este formată din segmente cumulate ce sunt mai mici decât valoarea 1 milimetru.

**DATE DESPRE IMOBILUL NR. 948**

Oficiul de Cadastru și Publicitate Imobiliară CARAS-SEVERIN
Biroul de Cadastru și Publicitate Imobiliară Caransebes

A. Partea I. Descrierea imobilului

TEREN Extravilan

Adresa: Jud. Caraș-Severin

Nr. Crt	Nr cadastral Nr. topografic	Suprafața* (mp)	Observații / Referințe
A1		3.212	Sector cadastral:51 Teren neimprijmit;

B. Partea II. Proprietari și acte

Inscrieri privitoare la dreptul de proprietate și alte drepturi reale	Referințe
511 / 10/05/2023	
Act Normativ nr. 7, din 13/03/1996 emis de Parlamentul Romaniei;	
B1	A1
Intabulare, drept de PROPRIETATE, dobandit prin Lege, cota actuala 1/1 1) NEIDENTIFICAT NEIDENTIFICAT	
Act Normativ nr. 7, din 13/03/1996 emis de Parlamentul Romaniei (Adeverinta nr. 1658/03.05.2023, emisa de Primaria Comunei Cornea);	
B2	A1
Se noteaza posesia factica in favoarea lui 1) ILIESCU PETRIA	

C. Partea III. SARCINI .

Inscrieri privind dezmembramintele dreptului de proprietate, drepturi reale de garanție și sarcini	Referințe
NU SUNT	

Anexa Nr. 1 La Partea I

Teren

Nr cadastral	Suprafața (mp)*	Observații / Referințe
	3.212	

* Suprafața este determinată în planul de proiecție Stereo 70.



Date referitoare la teren

Crt	Categorie folosință	Intravilan	Suprafața (mp)	Tarla	Parcelă	Nr. topo	Observații / Referințe
1	arabil	NU	3.212	-	-	-	Sub Bucetina, Nr. Cad. Partial 732; Partial 733; Partial 734; Partial 735, din planul cadastral 1:2880, editia 1874 - Cuptoare

Lungime Segmente

1) Valorile lungimilor segmentelor sunt obținute din proiecție în plan.

Punct început	X / Y	Punct sfârșit	X / Y	Lungime segment (** (m))
1	286.682,595 394.064,365	2	286.684,553 394.045,439	19.027
2	286.684,553 394.045,439	3	286.687,829 394.010,967	34.627
3	286.687,829 394.010,967	4	286.706,051 394.002,652	20.029
4	286.706,051 394.002,652	5	286.702,886 394.031,201	28.724

Punct început	X / Y	Punct sfârșit	X / Y	Lungime segment (** (m)
5	286.702,886 394.031,201	6	286.697,782 394.070,61	39.739
6	286.697,782 394.070,61	7	286.692,415 394.114,72	44.435
7	286.692,415 394.114,72	8	286.682,889 394.193,007	78.864
8	286.682,889 394.193,007	9	286.677,976 394.233,385	40.676
9	286.677,976 394.233,385	10	286.666,823 394.231,217	11.362
10	286.666,823 394.231,217	11	286.669,589 394.209,162	22.228
11	286.669,589 394.209,162	12	286.672,053 394.187,125	22.174
12	286.672,053 394.187,125	13	286.678,162 394.108,755	78.608
13	286.678,162 394.108,755	14	286.679,722 394.090,324	18.496
14	286.679,722 394.090,324	1	286.682,595 394.064,365	26.118

** Lungimile segmentelor sunt determinate în planul de proiecție Stereo 70 și sunt rotunjite la 1 milimetru.

*** Distanța dintre puncte este formată din segmente cumulate ce sunt mai mici decât valoarea 1 milimetru.

**DATE DESPRE IMOBILUL NR. 949**

Oficiul de Cadastru și Publicitate Imobiliară CARAS-SEVERIN
Biroul de Cadastru și Publicitate Imobiliară Caransebes

A. Partea I. Descrierea imobilului

TEREN Extravilan

Adresa: Jud. Caraș-Severin

Nr. Crt	Nr cadastral Nr. topografic	Suprafața* (mp)	Observații / Referințe
A1		2.644	Sector cadastral:51 Teren neimprijmit;

B. Partea II. Proprietari și acte

Inscrieri privitoare la dreptul de proprietate și alte drepturi reale		Referințe
513 / 10/05/2023		
Act Normativ nr. 7, din 13/03/1996 emis de Parlamentul Romaniei;		
B1	Intabulare, drept de PROPRIETATE, dobandit prin Lege, cota actuala 1/1 1) NEIDENTIFICAT NEIDENTIFICAT	A1
Act Normativ nr. 7, din 13/03/1996 emis de Parlamentul Romaniei (Adeverinta nr. 1648/03.05.2023, emisa de Primaria Comunei Cornea);		
B2	Se noteaza posesia factica in favoarea lui 1) CRISTESCU STEFAN	A1

C. Partea III. SARCINI .

Inscrieri privind dezmembramintele dreptului de proprietate, drepturi reale de garanție și sarcini	Referințe
NU SUNT	

Anexa Nr. 1 La Partea I**Teren**

Nr cadastral	Suprafața (mp)*	Observații / Referințe
	2.644	

* Suprafața este determinată în planul de proiecție Stereo 70.

**Date referitoare la teren**

Crt	Categorie folosință	Intravilan	Suprafața (mp)	Tarla	Parcelă	Nr. topo	Observații / Referințe
1	faneata	NU	2.644	-	-	-	Sub Bucetina, Nr. Cad. Partial 732; Partial 733; Partial 734; Partial 735, din planul cadastral 1:2880, editia 1874 - Cuptoare

Lungime Segmente

1) Valorile lungimilor segmentelor sunt obținute din proiecție în plan.

Punct început	X / Y	Punct sfârșit	X / Y	Lungime segment (** (m)
1	286.688,547 394.235,713	2	286.677,976 394.233,385	10.824
2	286.677,976 394.233,385	3	286.682,889 394.193,007	40.676
3	286.682,889 394.193,007	4	286.692,415 394.114,72	78.864
4	286.692,415 394.114,72	5	286.697,782 394.070,61	44.435

Punct început	X / Y	Punct sfârșit	X / Y	Lungime segment (** (m)
5	286.697,782 394.070,61	6	286.702,886 394.031,201	39.739
6	286.702,886 394.031,201	7	286.706,051 394.002,652	28.724
7	286.706,051 394.002,652	8	286.720,8 393.997,63	15.581
8	286.720,8 393.997,63	9	286.717,559 394.015,714	18.372
9	286.717,559 394.015,714	10	286.712,814 394.047,882	32.517
10	286.712,814 394.047,882	11	286.704,447 394.100,533	53.311
11	286.704,447 394.100,533	12	286.698,33 394.152,282	52.109
12	286.698,33 394.152,282	13	286.692,064 394.211,082	59.133
13	286.692,064 394.211,082	1	286.688,547 394.235,713	24.881

** Lungimile segmentelor sunt determinate în planul de proiecție Stereo 70 și sunt rotunjite la 1 milimetru.

*** Distanța dintre puncte este formată din segmente cumulate ce sunt mai mici decât valoarea 1 milimetru.

**DATE DESPRE IMOBILUL NR. 950**

Oficiul de Cadastru și Publicitate Imobiliară CARAS-SEVERIN
Biroul de Cadastru și Publicitate Imobiliară Caransebes

A. Partea I. Descrierea imobilului

TEREN Extravilan

Adresa: Jud. Caraș-Severin

Nr. Crt	Nr cadastral Nr. topografic	Suprafața* (mp)	Observații / Referințe
A1		2.527	Sector cadastral:51 Teren neimprijmit;

B. Partea II. Proprietari și acte

Inscrieri privitoare la dreptul de proprietate și alte drepturi reale		Referințe
514 / 10/05/2023		
Act Normativ nr. 7, din 13/03/1996 emis de Parlamentul Romaniei;		
B1	Intabulare, drept de PROPRIETATE, dobandit prin Lege, cota actuala 1/1 1) NEIDENTIFICAT NEIDENTIFICAT	A1
Act Normativ nr. 7, din 13/03/1996 emis de Parlamentul Romaniei (Adeverinta nr. 1654/03.05.2023, emisa de Primaria Comunei Cornea);		
B2	Se noteaza posesia factica in favoarea lui 1) SANDRU CONSTANTIN	A1

C. Partea III. SARCINI .

Inscrieri privind dezmembramintele dreptului de proprietate, drepturi reale de garanție și sarcini	Referințe
NU SUNT	

Anexa Nr. 1 La Partea I

Teren

Nr cadastral	Suprafața (mp)*	Observații / Referințe
	2.527	

* Suprafața este determinată în planul de proiecție Stereo 70.



Date referitoare la teren

Crt	Categorie folosință	Intravilan	Suprafața (mp)	Tarla	Parcelă	Nr. topo	Observații / Referințe
1	faneata	NU	2.527	-	-	-	Sub Bucetina, Nr. Cad. Partial 731, Partial 732; Partial 733; Partial 734; Partial 735, din planul cadastral 1: 2880, editia 1874 - Cuptoare

Lungime Segmente

1) Valorile lungimilor segmentelor sunt obținute din proiecție în plan.

Punct început	X / Y	Punct sfârșit	X / Y	Lungime segment (** (m)
1	286.712,814 394.047,882	2	286.717,559 394.015,714	32.517
2	286.717,559 394.015,714	3	286.720,8 393.997,63	18.372
3	286.720,8 393.997,63	4	286.729,773 393.995,498	9.223
4	286.729,773 393.995,498	5	286.714,901 394.103,811	109.329

Punct început	X / Y	Punct sfârșit	X / Y	Lungime segment (** (m)
5	286.714,901 394.103,811	6	286.708,592 394.159,056	55.604
6	286.708,592 394.159,056	7	286.700,136 394.237,513	78.911
7	286.700,136 394.237,513	8	286.688,547 394.235,713	11.728
8	286.688,547 394.235,713	9	286.692,064 394.211,082	24.881
9	286.692,064 394.211,082	10	286.698,33 394.152,282	59.133
10	286.698,33 394.152,282	11	286.704,447 394.100,533	52.109
11	286.704,447 394.100,533	1	286.712,814 394.047,882	53.311

** Lungimile segmentelor sunt determinate în planul de proiecție Stereo 70 și sunt rotunjite la 1 milimetru.

*** Distanța dintre puncte este formată din segmente cumulate ce sunt mai mici decât valoarea 1 milimetru.

**DATE DESPRE IMOBILUL NR. 951**

Oficiul de Cadastru și Publicitate Imobiliară CARAS-SEVERIN
Biroul de Cadastru și Publicitate Imobiliară Caransebes

A. Partea I. Descrierea imobilului

TEREN Extravilan

Adresa: Jud. Caraș-Severin

Nr. Crt	Nr cadastral Nr. topografic	Suprafața* (mp)	Observații / Referințe
A1		2.901	Sector cadastral:51 Teren neimprejmut;

B. Partea II. Proprietari și acte

Inscrieri privitoare la dreptul de proprietate și alte drepturi reale		Referințe
522 / 10/05/2023		
Act Normativ nr. 7, din 13/03/1996 emis de Parlamentul Romaniei;		
B1	Intabulare, drept de PROPRIETATE, dobandit prin Lege, cota actuala 1/1 1) NEIDENTIFICAT NEIDENTIFICAT	A1
Act Normativ nr. 7, din 13/03/1996 emis de Parlamentul Romaniei (Adeverinta nr. 1627/03.05.2023, emisa de Primaria Comunei Cornea);		
B2	Se noteaza posesia factica in favoarea lui 1) ILIESCU PETRU	A1

C. Partea III. SARCINI .

Inscrieri privind dezmembramintele dreptului de proprietate, drepturi reale de garanție și sarcini	Referințe
NU SUNT	

Anexa Nr. 1 La Partea I

Teren

Nr cadastral	Suprafața (mp)*	Observații / Referințe
	2.901	

* Suprafața este determinată în planul de proiecție Stereo 70.



Date referitoare la teren

Crt	Categorie folosință	Intravilan	Suprafața (mp)	Tarla	Parcelă	Nr. topo	Observații / Referințe
1	faneata	NU	2.901	-	-	-	Sub Bucetina, Nr. Cad. Partial 733; Partial 734; Partial 735, din planul cadastral 1:2880, editia 1874 - Cuptoare

Lungime Segmente

1) Valorile lungimilor segmentelor sunt obținute din proiecție în plan.

Punct început	X / Y	Punct sfârșit	X / Y	Lungime segment (** (m))
1	286.714,901 394.103,811	2	286.729,773 393.995,498	109.329
2	286.729,773 393.995,498	3	286.763,994 393.979,096	37.949
3	286.763,994 393.979,096	4	286.742,046 394.066,243	89.868
4	286.742,046 394.066,243	5	286.739,745 394.075,25	9.296

Punct început	X / Y	Punct sfârşit	X / Y	Lungime segment (** (m)
5	286.739,745 394.075,25	6	286.736,133 394.105,201	30.168
6	286.736,133 394.105,201	1	286.714,901 394.103,811	21.277

** Lungimile segmentelor sunt determinate în planul de proiecţie Stereo 70 şi sunt rotunjite la 1 milimetru.

*** Distanţa dintre puncte este formată din segmente cumulate ce sunt mai mici decât valoarea 1 milimetru.

**DATE DESPRE IMOBILUL NR. 952**

Oficiul de Cadastru și Publicitate Imobiliară CARAS-SEVERIN
Biroul de Cadastru și Publicitate Imobiliară Caransebes

A. Partea I. Descrierea imobilului

TEREN Extravilan

Adresa: Jud. Caraș-Severin

Nr. Crt	Nr cadastral Nr. topografic	Suprafața* (mp)	Observații / Referințe
A1		2.093	Sector cadastral:51 Teren neimprijmit;

B. Partea II. Proprietari și acte

Inscrieri privitoare la dreptul de proprietate și alte drepturi reale		Referințe
523 / 10/05/2023		
Act Normativ nr. 7, din 13/03/1996 emis de Parlamentul Romaniei;		
B1	Intabulare, drept de PROPRIETATE, dobandit prin Lege, cota actuala 1/1 1) NEIDENTIFICAT NEIDENTIFICAT	A1
Act Normativ nr. 7, din 13/03/1996 emis de Parlamentul Romaniei (Adeverinta nr. 1652/03.05.2023, emisa de Primaria Comunei Cornea);		
B2	Se noteaza posesia factica in favoarea lui 1) SANDRU CONSTANTIN	A1

C. Partea III. SARCINI .

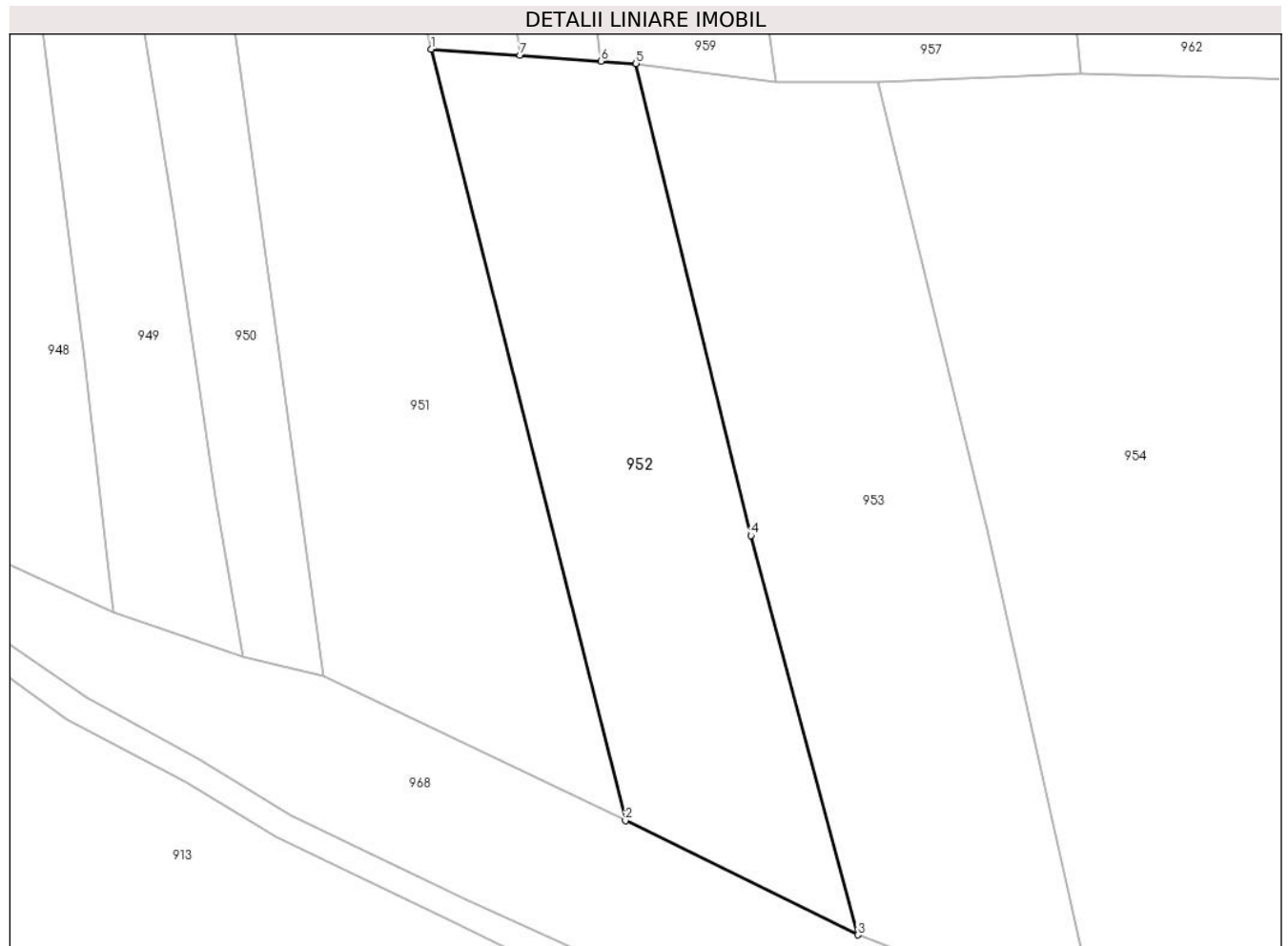
Inscrieri privind dezmembramintele dreptului de proprietate, drepturi reale de garanție și sarcini	Referințe
NU SUNT	

Anexa Nr. 1 La Partea I

Teren

Nr cadastral	Suprafața (mp)*	Observații / Referințe
	2.093	

* Suprafața este determinată în planul de proiecție Stereo 70.



Date referitoare la teren

Crt	Categorie folosință	Intravilan	Suprafața (mp)	Tarla	Parcelă	Nr. topo	Observații / Referințe
1	arabil	NU	2.093	-	-	-	Sub Bucetina, Nr. Cad. Partial 734; Partial 735, din planul cadastral 1: 2880, editia 1874 - Cuptoare

Lungime Segmente

1) Valorile lungimilor segmentelor sunt obținute din proiecție în plan.

Punct început	X / Y	Punct sfârșit	X / Y	Lungime segment (** (m)
1	286.742,046 394.066,243	2	286.763,994 393.979,096	89.868
2	286.763,994 393.979,096	3	286.790,267 393.966,192	29.271
3	286.790,267 393.966,192	4	286.778,184 394.011,311	46.709
4	286.778,184 394.011,311	5	286.765,184 394.064,62	54.871
5	286.765,184 394.064,62	6	286.761,237 394.064,903	3.958

Punct început	X / Y	Punct sfârșit	X / Y	Lungime segment (** (m)
6	286.761,237 394.064,903	7	286.752,064 394.065,543	9.195
7	286.752,064 394.065,543	1	286.742,046 394.066,243	10.043

** Lungimile segmentelor sunt determinate în planul de proiecție Stereo 70 și sunt rotunjite la 1 milimetru.

*** Distanța dintre puncte este formată din segmente cumulate ce sunt mai mici decât valoarea 1 milimetru.

**DATE DESPRE IMOBILUL NR. 953**

Oficiul de Cadastru și Publicitate Imobiliară CARAS-SEVERIN
Biroul de Cadastru și Publicitate Imobiliară Caransebes

A. Partea I. Descrierea imobilului

TEREN Extravilan

Adresa: Jud. Caraș-Severin

Nr. Crt	Nr cadastral Nr. topografic	Suprafața* (mp)	Observații / Referințe
A1		2.690	Sector cadastral:51 Teren neimpregmuit;

B. Partea II. Proprietari și acte

Inscrieri privitoare la dreptul de proprietate și alte drepturi reale		Referințe
524 / 10/05/2023		
Act Normativ nr. 7, din 13/03/1996 emis de Parlamentul Romaniei;		
B1	Intabulare, drept de PROPRIETATE, dobandit prin Lege, cota actuala 1/1 1) NEIDENTIFICAT NEIDENTIFICAT	A1
524 / 10/05/2022		
Act Normativ nr. 7, din 13/03/1996 emis de Parlamentul Romaniei (Adeverinta nr. 1979/10.05.2023, emisa de Primaria Comunei Cornea);		
B2	Se noteaza posesia factica in favoarea lui 1) TODORESCU ELENA	A1

C. Partea III. SARCINI .

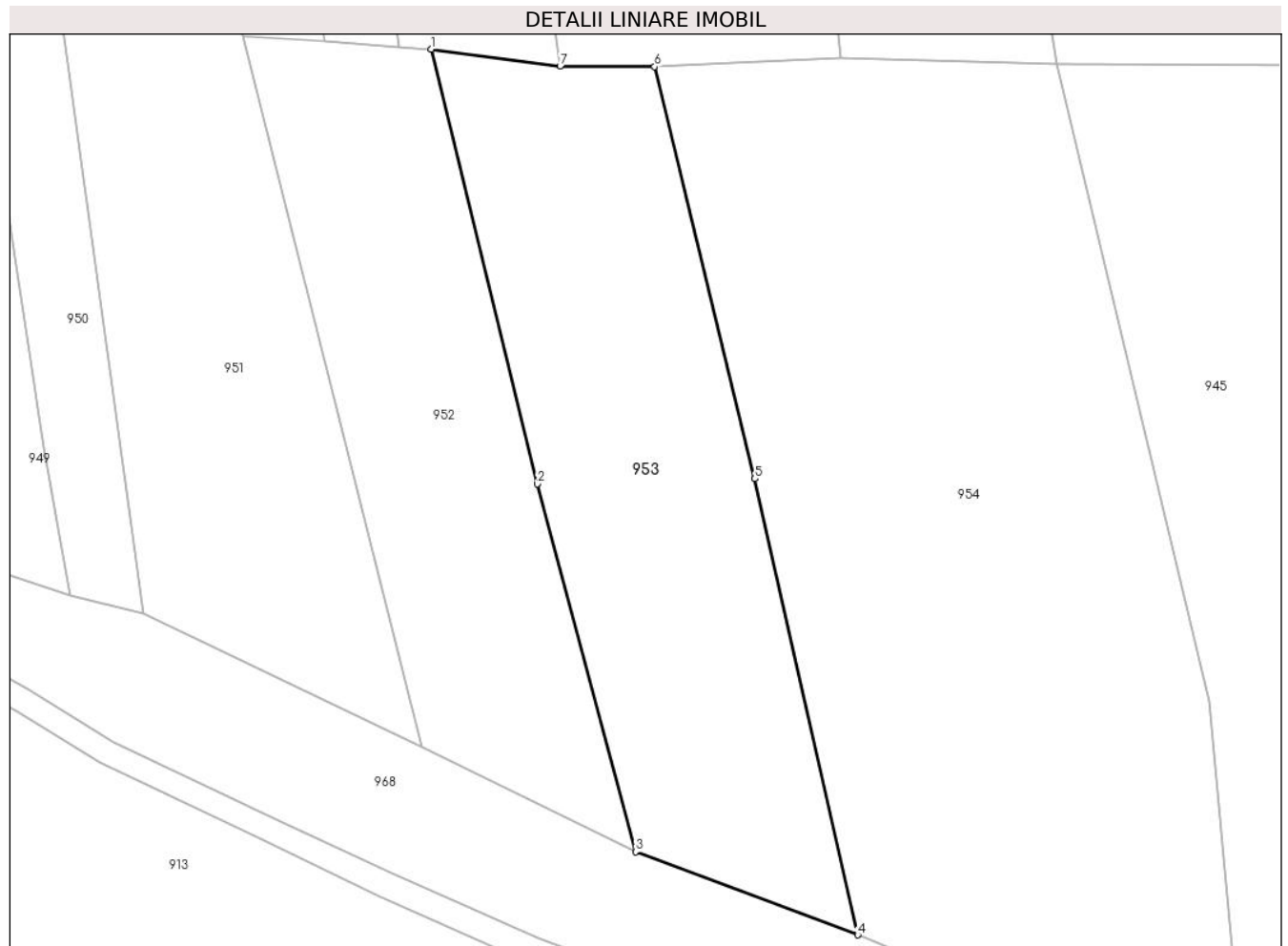
Inscrieri privind dezmembramintele dreptului de proprietate, drepturi reale de garanție și sarcini	Referințe
NU SUNT	

Anexa Nr. 1 La Partea I

Teren

Nr cadastral	Suprafața (mp)*	Observații / Referințe
	2.690	

* Suprafața este determinată în planul de proiecție Stereo 70.



Date referitoare la teren

Crt	Categorie folosință	Intravilan	Suprafața (mp)	Tarla	Parcelă	Nr. topo	Observații / Referințe
1	faneata	NU	2.690	-	-	-	Sub Bucetina, Nr. Cad. Partial 736; Partial 737, din planul cadastral 1: 2880, editia 1874 - Cuptoare

Lungime Segmente

1) Valorile lungimilor segmentelor sunt obținute din proiecție în plan.

Punct început	X / Y	Punct sfârșit	X / Y	Lungime segment (** (m)
1	286.765,184 394.064,62	2	286.778,184 394.011,311	54.871
2	286.778,184 394.011,311	3	286.790,267 393.966,192	46.709
3	286.790,267 393.966,192	4	286.817,547 393.956,012	29.118
4	286.817,547 393.956,012	5	286.804,921 394.011,951	57.346
5	286.804,921 394.011,951	6	286.792,612 394.062,478	52.005

Punct început	X / Y	Punct sfârșit	X / Y	Lungime segment (** (m)
6	286.792,612 394.062,478	7	286.780,998 394.062,521	11.613
7	286.780,998 394.062,521	1	286.765,184 394.064,62	15.953

** Lungimile segmentelor sunt determinate în planul de proiecție Stereo 70 și sunt rotunjite la 1 milimetru.

*** Distanța dintre puncte este formată din segmente cumulate ce sunt mai mici decât valoarea 1 milimetru.

**DATE DESPRE IMOBILUL NR. 954**

Oficiul de Cadastru și Publicitate Imobiliară CARAS-SEVERIN
Biroul de Cadastru și Publicitate Imobiliară Caransebes

A. Partea I. Descrierea imobilului

TEREN Extravilan

Adresa: Jud. Caraș-Severin

Nr. Crt	Nr cadastral Nr. topografic	Suprafața* (mp)	Observații / Referințe
A1		5.665	Sector cadastral:51 Teren neimprijmit;

B. Partea II. Proprietari și acte

Inscrieri privitoare la dreptul de proprietate și alte drepturi reale	Referințe
525 / 10/05/2023	
Act Normativ nr. 7, din 13/03/1996 emis de Parlamentul Romaniei;	
B1	A1
Intabulare, drept de PROPRIETATE, dobandit prin Lege, cota actuala 1/1 1) NEIDENTIFICAT NEIDENTIFICAT	
Act Normativ nr. 7, din 13/03/1996 emis de Parlamentul Romaniei (Adeverinta nr. 1651/03.05.2023, emisa de Primaria Comunei Cornea);	
B2	A1
Se noteaza posesia factica in favoarea lui 1) OLARIU IOANA	

C. Partea III. SARCINI .

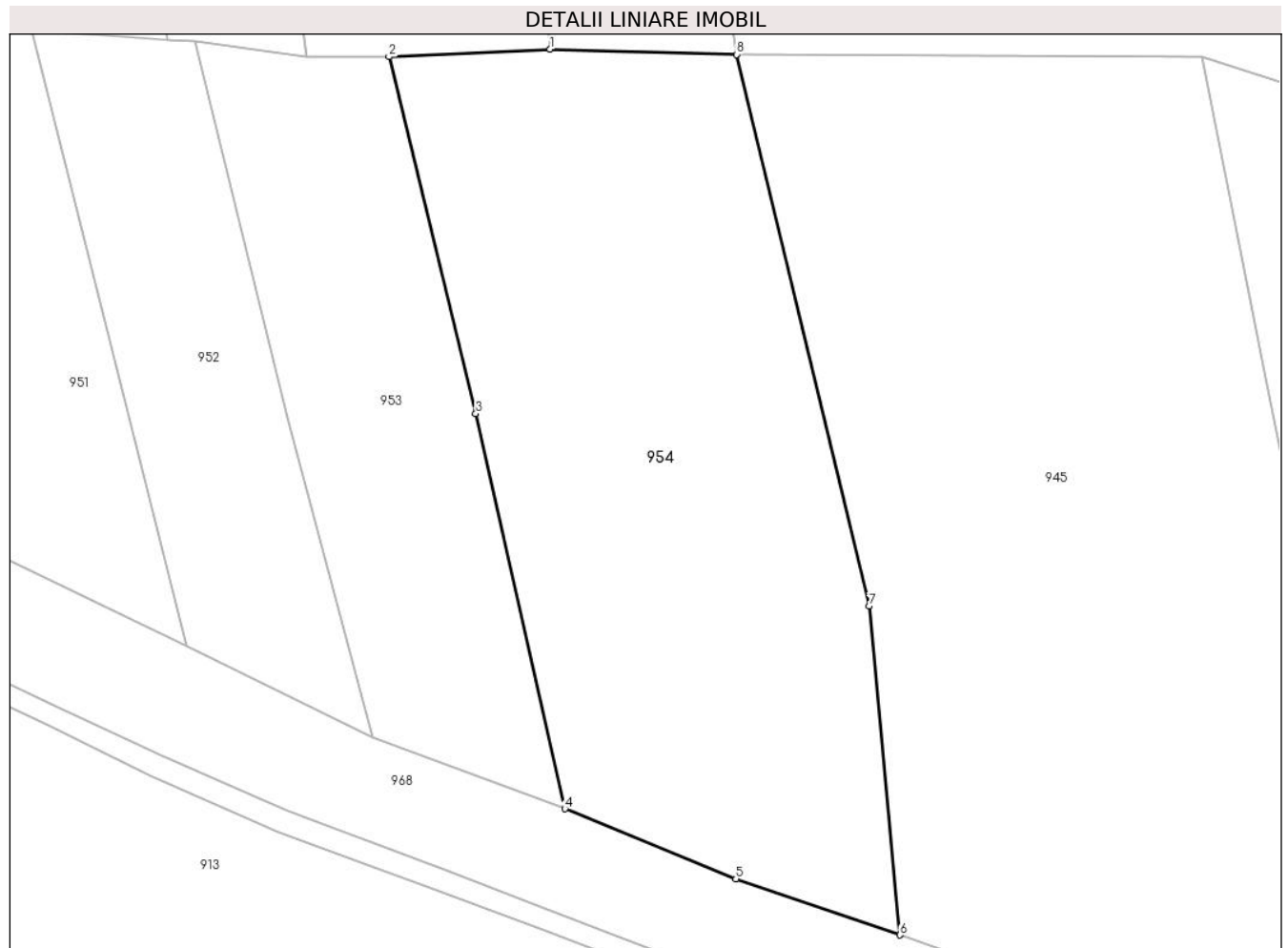
Inscrieri privind dezmembramintele dreptului de proprietate, drepturi reale de garanție și sarcini	Referințe
NU SUNT	

Anexa Nr. 1 La Partea I

Teren

Nr cadastral	Suprafața (mp)*	Observații / Referințe
	5.665	

* Suprafața este determinată în planul de proiecție Stereo 70.



Date referitoare la teren

Crt	Categorie folosință	Intravilan	Suprafața (mp)	Tarla	Parcelă	Nr. topo	Observații / Referințe
1	faneata	NU	5.665	-	-	-	Sub Bucetina, Nr. Cad. Partial 736; Partial 737, din planul cadastral 1: 2880, editia 1874 - Cuptoare

Lungime Segmente

1) Valorile lungimilor segmentelor sunt obținute din proiecție în plan.

Punct început	X / Y	Punct sfârșit	X / Y	Lungime segment (** (m)
1	286.815,464 394.063,545	2	286.792,612 394.062,478	22.877
2	286.792,612 394.062,478	3	286.804,921 394.011,951	52.005
3	286.804,921 394.011,951	4	286.817,547 393.956,012	57.346
4	286.817,547 393.956,012	5	286.841,785 393.946,105	26.184
5	286.841,785 393.946,105	6	286.865,077 393.938,139	24.616

Punct început	X / Y	Punct sfârșit	X / Y	Lungime segment (** (m)
6	286.865,077 393.938,139	7	286.860,668 393.984,694	46.763
7	286.860,668 393.984,694	8	286.841,926 394.062,792	80.315
8	286.841,926 394.062,792	1	286.815,464 394.063,545	26.473

** Lungimile segmentelor sunt determinate în planul de proiecție Stereo 70 și sunt rotunjite la 1 milimetru.

*** Distanța dintre puncte este formată din segmente cumulate ce sunt mai mici decât valoarea 1 milimetru.

**DATE DESPRE IMOBILUL NR. 955**

Oficiul de Cadastru și Publicitate Imobiliară CARAS-SEVERIN
Biroul de Cadastru și Publicitate Imobiliară Caransebes

A. Partea I. Descrierea imobilului

TEREN Extravilan

Adresa: Jud. Caraș-Severin

Nr. Crt	Nr cadastral Nr. topografic	Suprafața* (mp)	Observații / Referințe
A1		3.034	Sector cadastral:51 Teren neimprejmut;

B. Partea II. Proprietari și acte

Inscrieri privitoare la dreptul de proprietate și alte drepturi reale		Referințe
515 / 10/05/2023		
Act Normativ nr. 7, din 13/03/1996 emis de Parlamentul Romaniei;		
B1	Intabulare, drept de PROPRIETATE, dobandit prin Lege, cota actuala 1/1 1) NEIDENTIFICAT NEIDENTIFICAT	A1
Act Normativ nr. 7, din 13/03/1996 emis de Parlamentul Romaniei (Adeverinta nr. 1656/03.05.2023, emisa de Primaria Comunei Cornea);		
B2	Se noteaza posesia factica in favoarea lui 1) DRAGHICI SIMION	A1

C. Partea III. SARCINI .

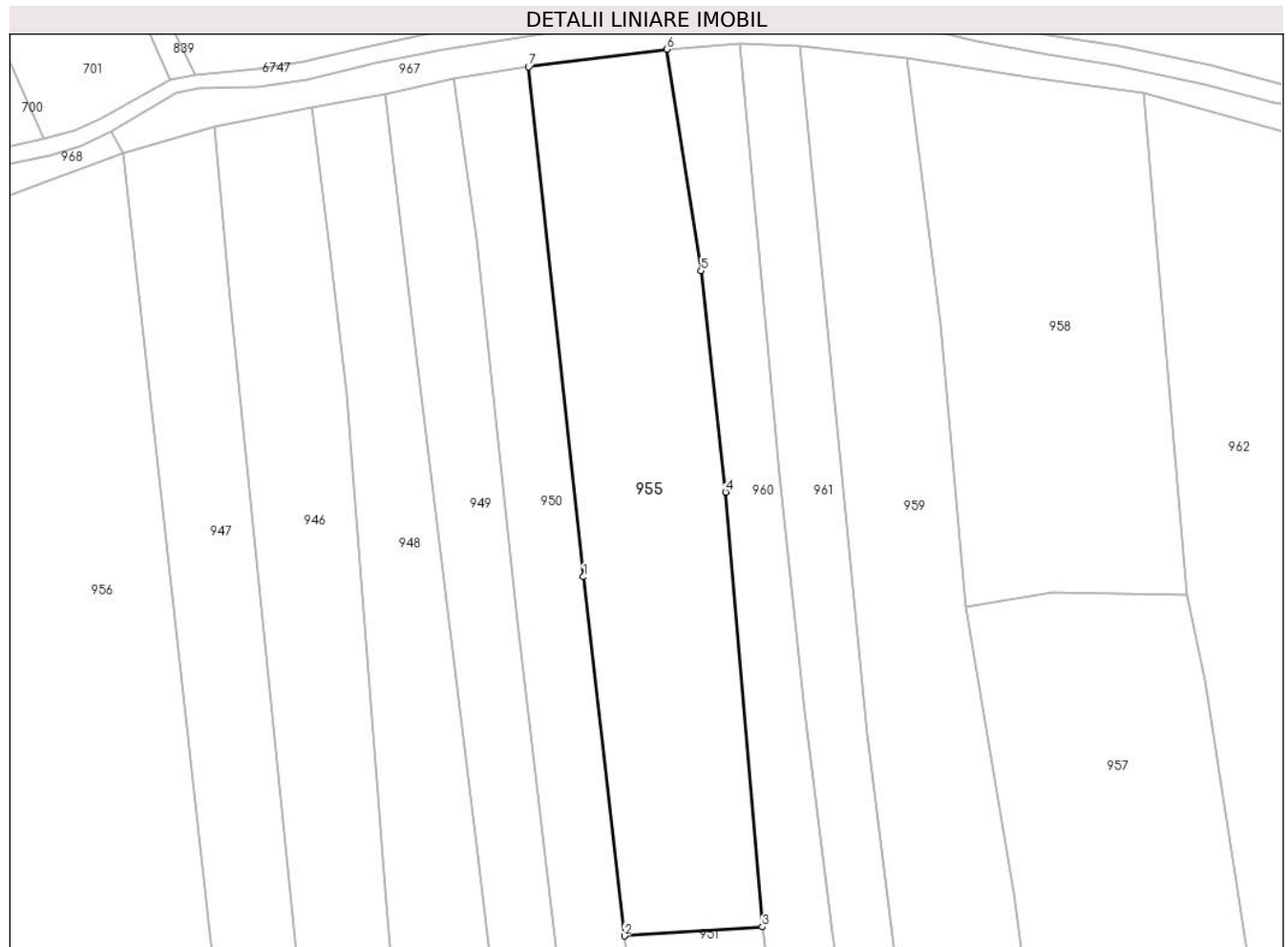
Inscrieri privind dezmembramintele dreptului de proprietate, drepturi reale de garanție și sarcini	Referințe
NU SUNT	

Anexa Nr. 1 La Partea I

Teren

Nr cadastral	Suprafața (mp)*	Observații / Referințe
	3.034	

* Suprafața este determinată în planul de proiecție Stereo 70.



Date referitoare la teren

Crt	Categorie folosință	Intravilan	Suprafața (mp)	Tarla	Parcelă	Nr. topo	Observații / Referințe
1	faneata	NU	3.034	-	-	-	Sub Bucetina, Nr. Cad. Partial 731, Partial 732, Partial 733, din planul cadastral 1:2880, editia 1874 - Cuptoare

Lungime Segmente

1) Valorile lungimilor segmentelor sunt obținute din proiecție în plan.

Punct început	X / Y	Punct sfârșit	X / Y	Lungime segment (** (m)
1	286.708,592 394.159,056	2	286.714,901 394.103,811	55.604
2	286.714,901 394.103,811	3	286.736,133 394.105,201	21.277
3	286.736,133 394.105,201	4	286.730,476 394.172,077	67.115
4	286.730,476 394.172,077	5	286.726,656 394.206,139	34.275

Punct început	X / Y	Punct sfârșit	X / Y	Lungime segment (** (m)
5	286.726,656 394.206,139	6	286.721,383 394.240,216	34.483
6	286.721,383 394.240,216	7	286.700,136 394.237,513	21.418
7	286.700,136 394.237,513	1	286.708,592 394.159,056	78.911

** Lungimile segmentelor sunt determinate în planul de proiecție Stereo 70 și sunt rotunjite la 1 milimetru.

*** Distanța dintre puncte este formată din segmente cumulate ce sunt mai mici decât valoarea 1 milimetru.

**DATE DESPRE IMOBILUL NR. 956**

Oficiul de Cadastru și Publicitate Imobiliară CARAS-SEVERIN
Biroul de Cadastru și Publicitate Imobiliară Caransebes

A. Partea I. Descrierea imobilului

TEREN Extravilan

Adresa: Jud. Caraș-Severin

Nr. Crt	Nr cadastral Nr. topografic	Suprafața* (mp)	Observații / Referințe
A1		9.603	Sector cadastral:51 Teren neimprejmuit;

B. Partea II. Proprietari și acte

Inscrieri privitoare la dreptul de proprietate și alte drepturi reale		Referințe
508 / 10/05/2023		
Act Normativ nr. 7, din 13/03/1996 emis de Parlamentul Romaniei (Art.13, Al.15);		
B2	Inscrierea provizorie, drept de PROPRIETATE, dobandit prin Lege, cota actuala 1/1	A1
1) COMUNA CORNEA , CIF:3227734, Proprietar Neidentificat		

C. Partea III. SARCINI .

Inscrieri privind dezmembramintele dreptului de proprietate, drepturi reale de garanție și sarcini	Referințe
NU SUNT	

Anexa Nr. 1 La Partea I

Teren

Nr cadastral	Suprafața (mp)*	Observații / Referințe
	9.603	

* Suprafața este determinată în planul de proiecție Stereo 70.



Date referitoare la teren

Crt	Categorie folosință	Intra vilan	Suprafața (mp)	Tarla	Parcelă	Nr. topo	Observații / Referințe
1	faneata	NU	9.603	-	-	-	Sub Bucetina, Nr. Cad. 730, din planul cadastral 1:2880, editia 1874 - Cuptoare

Lungime Segmente

1) Valorile lungimilor segmentelor sunt obținute din proiecție în plan.

Punct început	X / Y	Punct sfârșit	X / Y	Lungime segment (** (m)
1	286.640,154 394.063,208	2	286.657,57 394.046,369	24.225
2	286.657,57 394.046,369	3	286.637,73 394.224,186	178.92
3	286.637,73 394.224,186	4	286.625,65 394.219,764	12.864
4	286.625,65 394.219,764	5	286.599,263 394.210,104	28.1
5	286.599,263 394.210,104	6	286.564,947 394.193,166	38.268

Punct început	X / Y	Punct sfârșit	X / Y	Lungime segment (** (m)
6	286.564,947 394.193,166	7	286.574,016 394.114,301	79.385
7	286.574,016 394.114,301	8	286.617,385 394.084,878	52.407
8	286.617,385 394.084,878	1	286.640,154 394.063,208	31.433

** Lungimile segmentelor sunt determinate în planul de proiecție Stereo 70 și sunt rotunjite la 1 milimetru.

*** Distanța dintre puncte este formată din segmente cumulate ce sunt mai mici decât valoarea 1 milimetru.

**DATE DESPRE IMOBILUL NR. 957**

Oficiul de Cadastru și Publicitate Imobiliară CARAS-SEVERIN
Biroul de Cadastru și Publicitate Imobiliară Caransebes

A. Partea I. Descrierea imobilului

TEREN Extravilan

Adresa: Jud. Caraș-Severin

Nr. Crt	Nr cadastral Nr. topografic	Suprafața* (mp)	Observații / Referințe
A1		3.247	Sector cadastral:51 Teren neimprijmit;

B. Partea II. Proprietari și acte

Inscrieri privitoare la dreptul de proprietate și alte drepturi reale		Referințe
506 / 09/05/2023		
Act Normativ nr. 7, din 13/03/1996 emis de Parlamentul Romaniei;		
B1	Intabulare, drept de PROPRIETATE, dobandit prin Lege, cota actuala 1/1 1) NEIDENTIFICAT NEIDENTIFICAT	A1
Act Normativ nr. 7, din 13/03/1996 emis de Parlamentul Romaniei (Adeverinta nr. 1663/03.05.2023, emisa de Primaria Comunei Cornea);		
B2	Se noteaza posesia factica in favoarea lui 1) JURCHESCU PETRU	A1

C. Partea III. SARCINI .

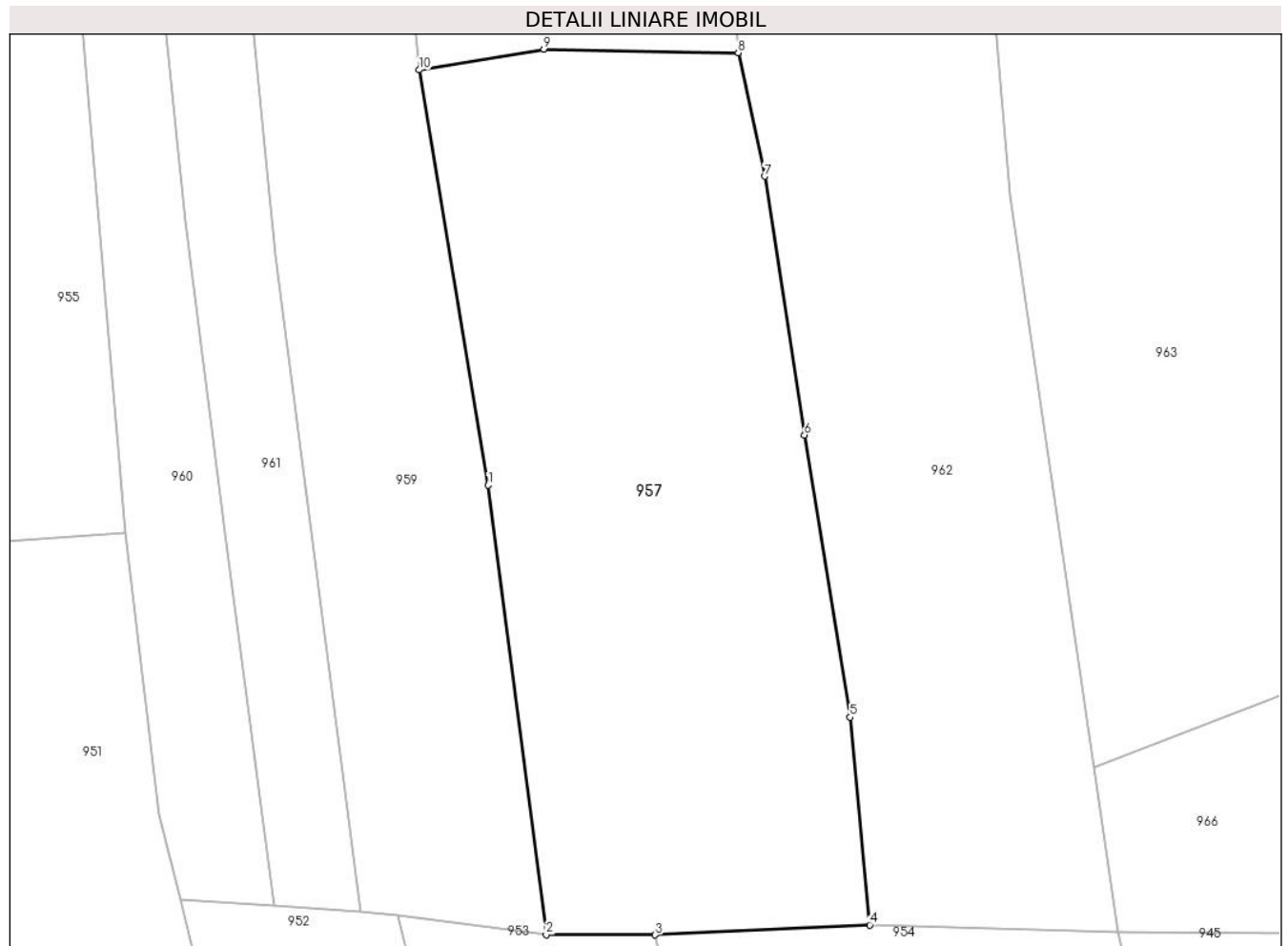
Inscrieri privind dezmembramintele dreptului de proprietate, drepturi reale de garanție și sarcini	Referințe
NU SUNT	

Anexa Nr. 1 La Partea I

Teren

Nr cadastral	Suprafața (mp)*	Observații / Referințe
	3.247	

* Suprafața este determinată în planul de proiecție Stereo 70.



Date referitoare la teren

Crt	Categorie folosință	Intravilan	Suprafața (mp)	Tarla	Parcelă	Nr. topo	Observații / Referințe
1	faneata	NU	3.247	-	-	-	Sub Bucetina, Nr. Cad. Partial 738; Partial 739, din planul cadastral 1: 2880, editia 1874 - Cuptoare

Lungime Segmente

1) Valorile lungimilor segmentelor sunt obținute din proiecție în plan.

Punct început	X / Y	Punct sfârșit	X / Y	Lungime segment (** (m)
1	286.774,841 394.110,31	2	286.780,998 394.062,521	48.184
2	286.780,998 394.062,521	3	286.792,612 394.062,478	11.613
3	286.792,612 394.062,478	4	286.815,464 394.063,545	22.877
4	286.815,464 394.063,545	5	286.813,365 394.085,642	22.197
5	286.813,365 394.085,642	6	286.808,514 394.115,652	30.4

Punct început	X / Y	Punct sfârșit	X / Y	Lungime segment (** (m)
6	286.808,514 394.115,652	7	286.804,263 394.143,157	27.832
7	286.804,263 394.143,157	8	286.801,468 394.156,311	13.448
8	286.801,468 394.156,311	9	286.780,764 394.156,678	20.707
9	286.780,764 394.156,678	10	286.767,491 394.154,48	13.454
10	286.767,491 394.154,48	1	286.774,841 394.110,31	44.777

** Lungimile segmentelor sunt determinate în planul de proiecție Stereo 70 și sunt rotunjite la 1 milimetru.

*** Distanța dintre puncte este formată din segmente cumulate ce sunt mai mici decât valoarea 1 milimetru.

**DATE DESPRE IMOBILUL NR. 958**

Oficiul de Cadastru și Publicitate Imobiliară CARAS-SEVERIN
Biroul de Cadastru și Publicitate Imobiliară Caransebes

A. Partea I. Descrierea imobilului

TEREN Extravilan

Adresa: Jud. Caraș-Severin

Nr. Crt	Nr cadastral Nr. topografic	Suprafața* (mp)	Observații / Referințe
A1		2.772	Sector cadastral:51 Teren neimprijmit;

B. Partea II. Proprietari și acte

Inscrieri privitoare la dreptul de proprietate și alte drepturi reale		Referințe
505 / 09/05/2023		
Act Normativ nr. 7, din 13/03/1996 emis de Parlamentul Romaniei;		
B1	Intabulare, drept de PROPRIETATE, dobandit prin Lege, cota actuala 1/1 1) NEIDENTIFICAT NEIDENTIFICAT	A1
Act Normativ nr. 7, din 13/03/1996 emis de Parlamentul Romaniei (Adeverinta nr. 1662/03.05.2023, emisa de Primaria Comunei Cornea);		
B2	Se noteaza posesia factica in favoarea lui 1) CRISTESCU IOAN	A1

C. Partea III. SARCINI .

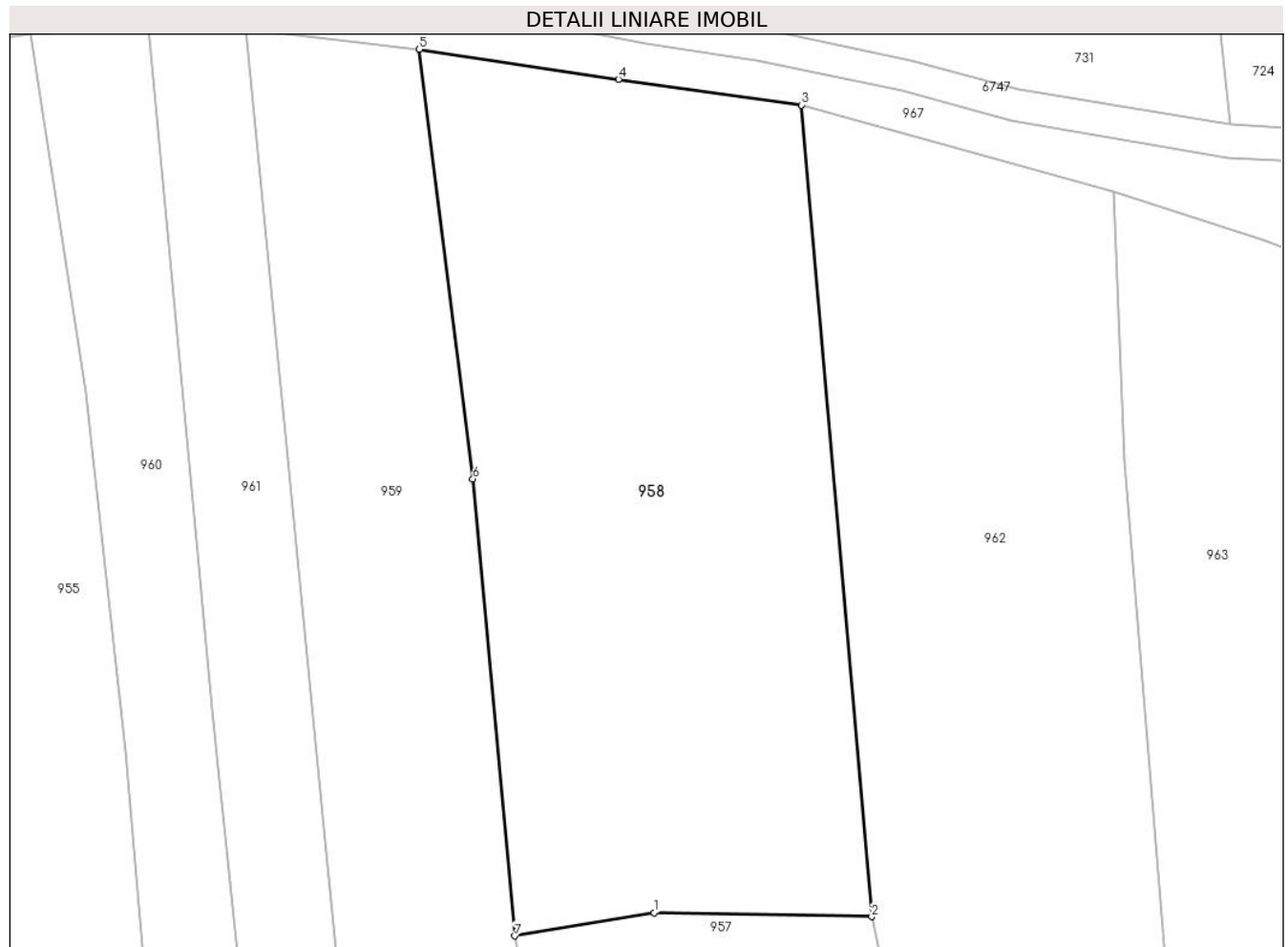
Inscrieri privind dezmembramintele dreptului de proprietate, drepturi reale de garanție și sarcini	Referințe
NU SUNT	

Anexa Nr. 1 La Partea I

Teren

Nr cadastral	Suprafața (mp)*	Observații / Referințe
	2.772	

* Suprafața este determinată în planul de proiecție Stereo 70.



Date referitoare la teren

Crt	Categorie folosință	Intravilan	Suprafața (mp)	Tarla	Parcelă	Nr. topo	Observații / Referințe
1	faneata	NU	2.772	-	-	-	Sub Bucetina, Nr. Cad. Partial 739, din planul cadastral 1:2880, editia 1874 - Cuptoare

Lungime Segmente

1) Valorile lungimilor segmentelor sunt obținute din proiecție în plan.

Punct început	X / Y	Punct sfârșit	X / Y	Lungime segment (** (m)
1	286.780,764 394.156,678	2	286.801,468 394.156,311	20.707
2	286.801,468 394.156,311	3	286.794,782 394.233,514	77.492
3	286.794,782 394.233,514	4	286.777,361 394.235,977	17.595
4	286.777,361 394.235,977	5	286.758,387 394.238,823	19.186
5	286.758,387 394.238,823	6	286.763,494 394.197,961	41.18

Punct început	X / Y	Punct sfârșit	X / Y	Lungime segment (** (m)
6	286.763,494 394.197,961	7	286.767,491 394.154,48	43.665
7	286.767,491 394.154,48	1	286.780,764 394.156,678	13.454

** Lungimile segmentelor sunt determinate în planul de proiecție Stereo 70 și sunt rotunjite la 1 milimetru.

*** Distanța dintre puncte este formată din segmente cumulate ce sunt mai mici decât valoarea 1 milimetru.

**DATE DESPRE IMOBILUL NR. 959**

Oficiul de Cadastru și Publicitate Imobiliară CARAS-SEVERIN
Biroul de Cadastru și Publicitate Imobiliară Caransebes

A. Partea I. Descrierea imobilului

TEREN Extravilan

Adresa: Jud. Caraș-Severin

Nr. Crt	Nr cadastral Nr. topografic	Suprafața* (mp)	Observații / Referințe
A1		3.184	Sector cadastral:51 Teren neimprejmut;

B. Partea II. Proprietari și acte

Inscrieri privitoare la dreptul de proprietate și alte drepturi reale		Referințe
507 / 10/05/2023		
Act Normativ nr. 7, din 13/03/1996 emis de Parlamentul Romaniei;		
B1	Intabulare, drept de PROPRIETATE, dobandit prin Lege, cota actuala 1/1 1) NEIDENTIFICAT NEIDENTIFICAT	A1
Act Normativ nr. 7, din 13/03/1996 emis de Parlamentul Romaniei (Adeverinta nr. 1661/03.05.2023, emisa de Primaria Comunei Cornea);		
B2	Se noteaza posesia factica in favoarea lui 1) LAZARESCU MITRU	A1

C. Partea III. SARCINI .

Inscrieri privind dezmembramintele dreptului de proprietate, drepturi reale de garanție și sarcini	Referințe
NU SUNT	

Anexa Nr. 1 La Partea I

Teren

Nr cadastral	Suprafața (mp)*	Observații / Referințe
	3.184	

* Suprafața este determinată în planul de proiecție Stereo 70.



Date referitoare la teren

Crt	Categorie folosință	Intra vilan	Suprafața (mp)	Tarla	Parcelă	Nr. topo	Observații / Referințe
1	faneata	NU	3.184	-	-	-	Sub Bucetina, Nr. Cad. Partial 738; Partial 739, din planul cadastral 1: 2880, editia 1874 - Cuptoare

Lungime Segmente

1) Valorile lungimilor segmentelor sunt obținute din proiecție în plan.

Punct început	X / Y	Punct sfârșit	X / Y	Lungime segment (** (m)
1	286.774,841 394.110,31	2	286.767,491 394.154,48	44.777
2	286.767,491 394.154,48	3	286.763,494 394.197,961	43.665
3	286.763,494 394.197,961	4	286.758,387 394.238,823	41.18
4	286.758,387 394.238,823	5	286.741,827 394.240,774	16.674
5	286.741,827 394.240,774	6	286.752,213 394.134,738	106.543

Punct început	X / Y	Punct sfârşit	X / Y	Lungime segment (** (m)
6	286.752,213 394.134,738	7	286.761,237 394.064,903	70.416
7	286.761,237 394.064,903	8	286.765,184 394.064,62	3.958
8	286.765,184 394.064,62	9	286.780,998 394.062,521	15.953
9	286.780,998 394.062,521	1	286.774,841 394.110,31	48.184

** Lungimile segmentelor sunt determinate în planul de proiecție Stereo 70 și sunt rotunjite la 1 milimetru.

*** Distanța dintre puncte este formată din segmente cumulate ce sunt mai mici decât valoarea 1 milimetru.

**DATE DESPRE IMOBILUL NR. 960**

Oficiul de Cadastru și Publicitate Imobiliară CARAS-SEVERIN
Biroul de Cadastru și Publicitate Imobiliară Caransebes

A. Partea I. Descrierea imobilului

TEREN Extravilan

Adresa: Jud. Caraș-Severin

Nr. Crt	Nr cadastral Nr. topografic	Suprafața* (mp)	Observații / Referințe
A1		1.716	Sector cadastral:51 Teren neimprijmit;

B. Partea II. Proprietari și acte

Inscrieri privitoare la dreptul de proprietate și alte drepturi reale		Referințe
516 / 10/05/2023		
Act Normativ nr. 7, din 13/03/1996 emis de Parlamentul Romaniei;		
B1	Intabulare, drept de PROPRIETATE, dobandit prin Lege, cota actuala 1/1 1) NEIDENTIFICAT NEIDENTIFICAT	A1
Act Normativ nr. 7, din 13/03/1996 emis de Parlamentul Romaniei (Adeverinta nr. 1980/10.05.2023, emisa de Primaria Comunei Cornea);		
B2	Se noteaza posesia factica in favoarea lui 1) CRISTESCU PETRU	A1

C. Partea III. SARCINI .

Inscrieri privind dezmembramintele dreptului de proprietate, drepturi reale de garanție și sarcini	Referințe
NU SUNT	

Anexa Nr. 1 La Partea I

Teren

Nr cadastral	Suprafaţa (mp)*	Observaţii / Referinţe
	1.716	

* Suprafaţa este determinată în planul de proiecţie Stereo 70.



Date referitoare la teren

Crt	Categorie folosinţă	Intravilan	Suprafaţa (mp)	Tarla	Parcelă	Nr. topo	Observaţii / Referinţe
1	faneata	NU	1.716	-	-	-	Sub Bucetina, Nr. Cad. Partial 731; Partial 732; Partial 733, din planul cadastral 1:2880, editia 1874 - Cuptoare

Lungime Segmente

1) Valorile lungimilor segmentelor sunt obţinute din proiecţie în plan.

Punct început	X / Y	Punct sfârşit	X / Y	Lungime segment (** (m))
1	286.726,656 394.206,139	2	286.730,476 394.172,077	34.275
2	286.730,476 394.172,077	3	286.736,133 394.105,201	67.115
3	286.736,133 394.105,201	4	286.739,745 394.075,25	30.168
4	286.739,745 394.075,25	5	286.742,046 394.066,243	9.296

Punct început	X / Y	Punct sfârșit	X / Y	Lungime segment (** (m)
5	286.742,046 394.066,243	6	286.752,064 394.065,543	10.043
6	286.752,064 394.065,543	7	286.746,966 394.104,173	38.965
7	286.746,966 394.104,173	8	286.742,621 394.138,316	34.418
8	286.742,621 394.138,316	9	286.738,836 394.174,843	36.722
9	286.738,836 394.174,843	10	286.732,624 394.240,998	66.446
10	286.732,624 394.240,998	11	286.721,383 394.240,216	11.268
11	286.721,383 394.240,216	1	286.726,656 394.206,139	34.483

** Lungimile segmentelor sunt determinate în planul de proiecție Stereo 70 și sunt rotunjite la 1 milimetru.

*** Distanța dintre puncte este formată din segmente cumulate ce sunt mai mici decât valoarea 1 milimetru.

**DATE DESPRE IMOBILUL NR. 961**

Oficiul de Cadastru și Publicitate Imobiliară CARAS-SEVERIN
Biroul de Cadastru și Publicitate Imobiliară Caransebes

A. Partea I. Descrierea imobilului

TEREN Extravilan

Adresa: Jud. Caraș-Severin

Nr. Crt	Nr cadastral Nr. topografic	Suprafața* (mp)	Observații / Referințe
A1		1.626	Sector cadastral:51 Teren neimprijmit;

B. Partea II. Proprietari și acte

Inscrieri privitoare la dreptul de proprietate și alte drepturi reale		Referințe
518 / 10/05/2023		
Act Normativ nr. 7, din 13/03/1996 emis de Parlamentul Romaniei;		
B1	Intabulare, drept de PROPRIETATE, dobandit prin Lege, cota actuala 1/1 1) NEIDENTIFICAT NEIDENTIFICAT	A1
Act Normativ nr. 7, din 13/03/1996 emis de Parlamentul Romaniei (Adeverinta nr. 1660/03.05.2023, emisa de Primaria Comunei Cornea);		
B2	Se noteaza posesia factica in favoarea lui 1) SIRBU PETRE-FLORIN	A1

C. Partea III. SARCINI .

Inscrieri privind dezmembramintele dreptului de proprietate, drepturi reale de garanție și sarcini	Referințe
NU SUNT	

Anexa Nr. 1 La Partea I

Teren

Nr cadastral	Suprafața (mp)*	Observații / Referințe
	1.626	

* Suprafața este determinată în planul de proiecție Stereo 70.



Date referitoare la teren

Crt	Categorie folosință	Intra vilan	Suprafața (mp)	Tarla	Parcelă	Nr. topo	Observații / Referințe
1	faneata	NU	1.626	-	-	-	Sub Bucetina, Nr. Cad. Partial 731; Partial 732; Partial 733, din planul cadastral 1:2880, editia 1874 - Cuptoare

Lungime Segmente

1) Valorile lungimilor segmentelor sunt obținute din proiecție în plan.

Punct început	X / Y	Punct sfârșit	X / Y	Lungime segment (** (m)
1	286.746,966 394.104,173	2	286.752,064 394.065,543	38.965
2	286.752,064 394.065,543	3	286.761,237 394.064,903	9.195
3	286.761,237 394.064,903	4	286.752,213 394.134,738	70.416
4	286.752,213 394.134,738	5	286.741,827 394.240,774	106.543

Punct început	X / Y	Punct sfârşit	X / Y	Lungime segment (** (m)
5	286.741,827 394.240,774	6	286.732,624 394.240,998	9.206
6	286.732,624 394.240,998	7	286.738,836 394.174,843	66.446
7	286.738,836 394.174,843	8	286.742,621 394.138,316	36.722
8	286.742,621 394.138,316	1	286.746,966 394.104,173	34.418

** Lungimile segmentelor sunt determinate în planul de proiecţie Stereo 70 şi sunt rotunjite la 1 milimetru.

*** Distanţa dintre puncte este formată din segmente cumulate ce sunt mai mici decât valoarea 1 milimetru.

**DATE DESPRE IMOBILUL NR. 962**

Oficiul de Cadastru și Publicitate Imobiliară CARAS-SEVERIN
Biroul de Cadastru și Publicitate Imobiliară Caransebes

A. Partea I. Descrierea imobilului

TEREN Extravilan

Adresa: Jud. Caraș-Severin

Nr. Crt	Nr cadastral Nr. topografic	Suprafața* (mp)	Observații / Referințe
A1		4.452	Sector cadastral:51 Teren neimprejmut;

B. Partea II. Proprietari și acte

Inscrieri privitoare la dreptul de proprietate și alte drepturi reale		Referințe
504 / 09/05/2023		
Act Normativ nr. 7, din 13/03/1996 emis de Parlamentul Romaniei;		
B1	Intabulare, drept de PROPRIETATE, dobandit prin Lege, cota actuala 1/1 1) NEIDENTIFICAT NEIDENTIFICAT	A1
Act Normativ nr. 7, din 13/03/1996 emis de Parlamentul Romaniei (Adeverinta nr. 1664/03.05.2023, emisa de Primaria Comunei Cornea);		
B2	Se noteaza posesia factica in favoarea lui 1) ORZESCU ION	A1

C. Partea III. SARCINI .

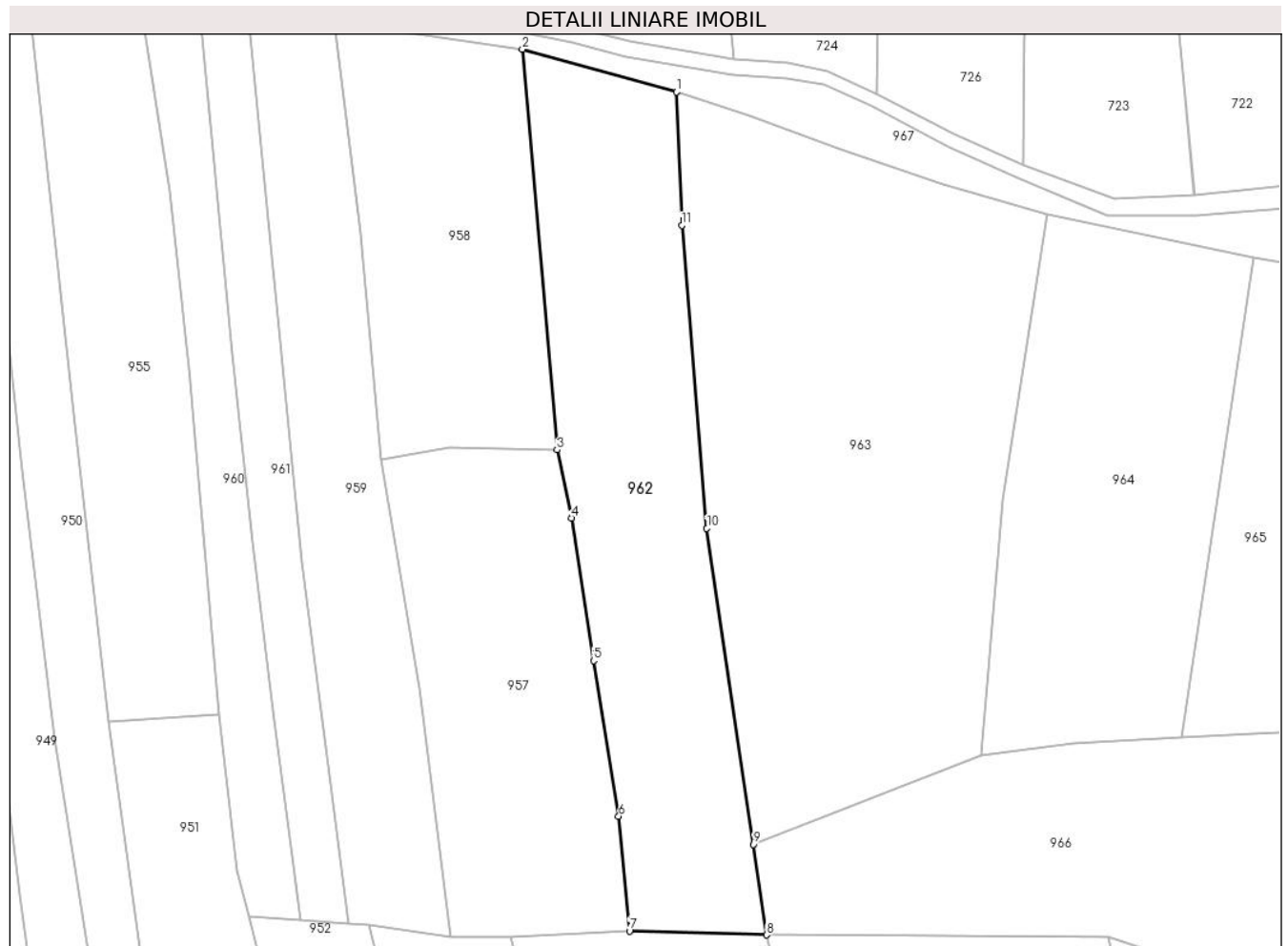
Inscrieri privind dezmembramintele dreptului de proprietate, drepturi reale de garanție și sarcini	Referințe
NU SUNT	

Anexa Nr. 1 La Partea I

Teren

Nr cadastral	Suprafața (mp)*	Observații / Referințe
	4.452	

* Suprafața este determinată în planul de proiecție Stereo 70.



Date referitoare la teren

Crt	Categorie folosință	Intra vilan	Suprafața (mp)	Tarla	Parcelă	Nr. topo	Observații / Referințe
1	faneata	NU	4.452	-	-	-	Sub Bucetina, Nr. Cad. Partial 738; Partial 739, din planul cadastral 1: 2880, editia 1874 - Cuptoare

Lungime Segmente

1) Valorile lungimilor segmentelor sunt obținute din proiecție în plan.

Punct început	X / Y	Punct sfârșit	X / Y	Lungime segment (** (m)
1	286.824,531 394.225,252	2	286.794,782 394.233,514	30.874
2	286.794,782 394.233,514	3	286.801,468 394.156,311	77.492
3	286.801,468 394.156,311	4	286.804,263 394.143,157	13.448
4	286.804,263 394.143,157	5	286.808,514 394.115,652	27.832
5	286.808,514 394.115,652	6	286.813,365 394.085,642	30.4

Punct început	X / Y	Punct sfârșit	X / Y	Lungime segment (** (m)
6	286.813,365 394.085,642	7	286.815,464 394.063,545	22.197
7	286.815,464 394.063,545	8	286.841,926 394.062,792	26.473
8	286.841,926 394.062,792	9	286.839,356 394.080,242	17.639
9	286.839,356 394.080,242	10	286.830,381 394.141,169	61.584
10	286.830,381 394.141,169	11	286.825,536 394.199,576	58.607
11	286.825,536 394.199,576	1	286.824,531 394.225,252	25.696

** Lungimile segmentelor sunt determinate în planul de proiecție Stereo 70 și sunt rotunjite la 1 milimetru.

*** Distanța dintre puncte este formată din segmente cumulate ce sunt mai mici decât valoarea 1 milimetru.

**DATE DESPRE IMOBILUL NR. 963**

Oficiul de Cadastru și Publicitate Imobiliară CARAS-SEVERIN
Biroul de Cadastru și Publicitate Imobiliară Caransebes

A. Partea I. Descrierea imobilului

TEREN Extravilan

Nr. CF vechi:876-Cuptoare

Adresa: Jud. Caraș-Severin

Nr. Crt	Nr cadastral Nr. topografic	Suprafața* (mp)	Observații / Referințe
A1		7.306	Sector cadastral:51 Teren neimprijmit;

B. Partea II. Proprietari și acte

Inscrieri privitoare la dreptul de proprietate și alte drepturi reale		Referințe
503 / 09/05/2023		
Act Notarial nr. 407, din 15/12/2004 emis de BNP Simescu Gheorghe (certificat de mostenitor);		
B1	Intabulare, drept de PROPRIETATE, dobandit prin Lege, cota actuala 6122/7306 1) GOANTA ION-CORNEL	A1
Act Normativ nr. 7, din 13/03/1996 emis de Parlamentul Romaniei;		
B2	Intabulare, drept de PROPRIETATE, dobandit prin Lege, cota actuala 1184/7306 1) NEIDENTIFICAT NEIDENTIFICAT	A1
Act Normativ nr. 7, din 13/03/1996 emis de Parlamentul Romaniei (Adeverinta nr. 1981/10.05.2023, emisa de Primaria Comunei Cornea);		
B2	Se noteaza posesia factica pe suprafata de 1184mp in favoarea lui 1) GOANTA MARTA	A1

C. Partea III. SARCINI .

Inscrieri privind dezmembramintele dreptului de proprietate, drepturi reale de garanție și sarcini	Referințe
NU SUNT	

Anexa Nr. 1 La Partea I

Teren

Nr cadastral	Suprafața (mp)*	Observații / Referințe
	7.306	

* Suprafața este determinată în planul de proiecție Stereo 70.



Date referitoare la teren

Crt	Categorie folosință	Intravilan	Suprafața (mp)	Tarla	Parcelă	Nr. topo	Observații / Referințe
1	pasune	NU	7.306	-	-	%	Sub Bucetina, Nr. Cad. Partial 738; Partial 740; Partial 752, din planul cadastral 1:2880, editia 1874 - Cuptoare

Lungime Segmente

1) Valorile lungimilor segmentelor sunt obținute din proiecție în plan.

Punct început	X / Y	Punct sfârșit	X / Y	Lungime segment (** (m)
1	286.839,356 394.080,242	2	286.883,26 394.097,321	47.109
2	286.883,26 394.097,321	3	286.887,594 394.146,69	49.559
3	286.887,594 394.146,69	4	286.896,06 394.201,652	55.61
4	286.896,06 394.201,652	5	286.875,859 394.207,445	21.015

Punct început	X / Y	Punct sfârşit	X / Y	Lungime segment (** (m)
5	286.875,859 394.207,445	6	286.856,146 394.214,152	20.823
6	286.856,146 394.214,152	7	286.838,67 394.220,675	18.653
7	286.838,67 394.220,675	8	286.824,531 394.225,252	14.862
8	286.824,531 394.225,252	9	286.825,536 394.199,576	25.696
9	286.825,536 394.199,576	10	286.830,381 394.141,169	58.607
10	286.830,381 394.141,169	1	286.839,356 394.080,242	61.584

** Lungimile segmentelor sunt determinate în planul de proiecţie Stereo 70 şi sunt rotunjite la 1 milimetru.

*** Distanţa dintre puncte este formată din segmente cumulate ce sunt mai mici decât valoarea 1 milimetru.

**DATE DESPRE IMOBILUL NR. 964**

Oficiul de Cadastru și Publicitate Imobiliară CARAS-SEVERIN
Biroul de Cadastru și Publicitate Imobiliară Caransebes

A. Partea I. Descrierea imobilului

TEREN Extravilan

Adresa: Jud. Caraș-Severin

Nr. Crt	Nr cadastral Nr. topografic	Suprafața* (mp)	Observații / Referințe
A1		3.987	Sector cadastral:51 Teren neimprijmit;

B. Partea II. Proprietari și acte

Inscrieri privitoare la dreptul de proprietate și alte drepturi reale		Referințe
502 / 09/05/2023		
Act Normativ nr. 7, din 13/03/1996 emis de Parlamentul Romaniei;		
B1	Intabulare, drept de PROPRIETATE, dobandit prin Lege, cota actuala 1/1 1) NEIDENTIFICAT NEIDENTIFICAT	A1
Act Normativ nr. 7, din 13/03/1996 emis de Parlamentul Romaniei (Adeverinta nr. 2126/22.05.2023, emisa de Primaria Comunei Cornea);		
B2	Se noteaza posesia factica in favoarea lui 1) CRISTESCU IOAN	A1

C. Partea III. SARCINI .

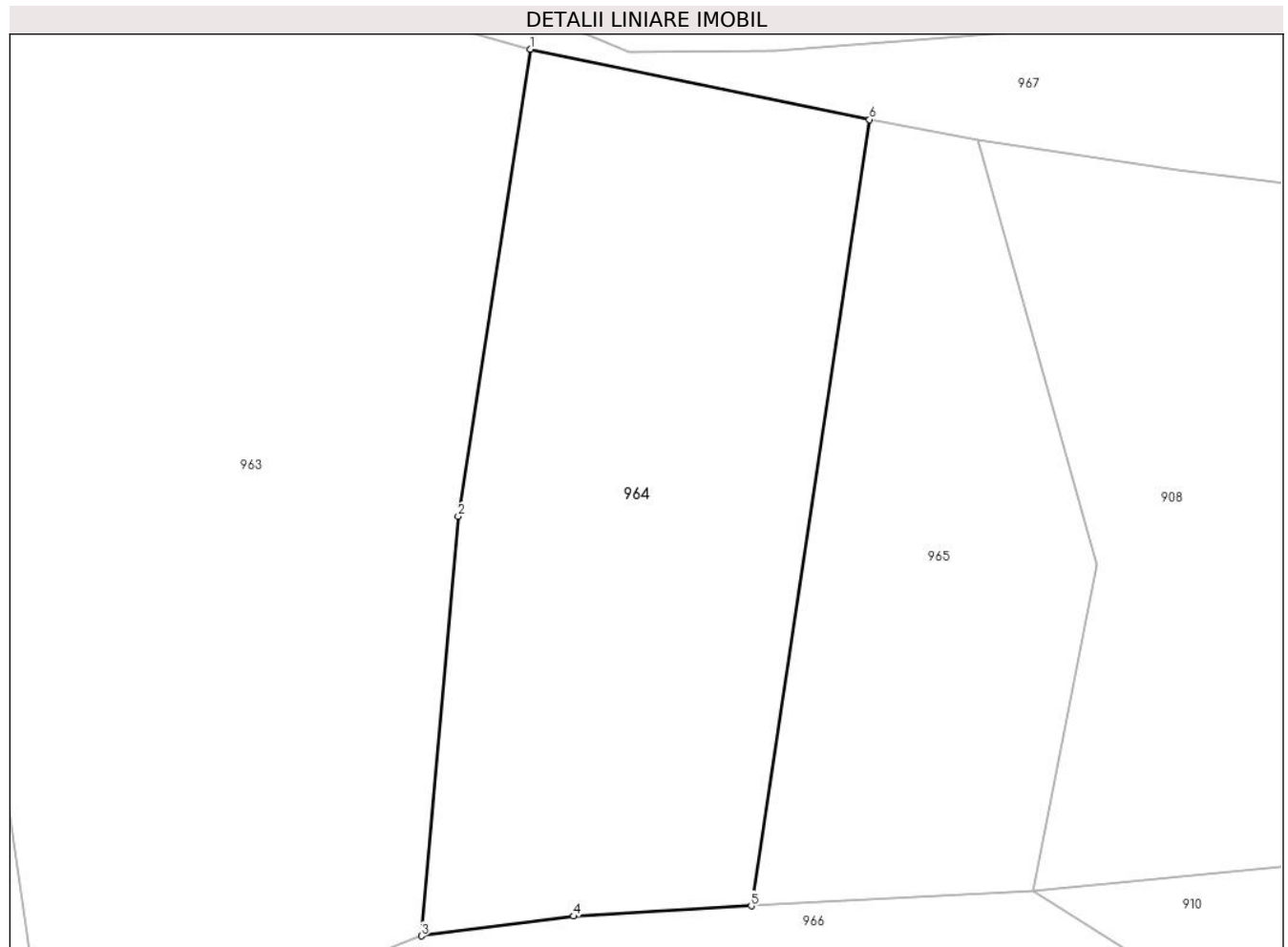
Inscrieri privind dezmembramintele dreptului de proprietate, drepturi reale de garanție și sarcini	Referințe
NU SUNT	

Anexa Nr. 1 La Partea I

Teren

Nr cadastral	Suprafața (mp)*	Observații / Referințe
	3.987	

* Suprafața este determinată în planul de proiecție Stereo 70.



Date referitoare la teren

Crt	Categorie folosință	Intravilan	Suprafața (mp)	Tarla	Parcelă	Nr. topo	Observații / Referințe
1	faneata	NU	3.987	-	-	-	Sub Bucetina, Nr. Cad. Partial 740; Partial 752, din planul cadastral 1: 2880, editia 1874 - Cuptoare

Lungime Segmente

1) Valorile lungimilor segmentelor sunt obținute din proiecție în plan.

Punct început	X / Y	Punct sfârșit	X / Y	Lungime segment (** (m)
1	286.896,06 394.201,652	2	286.887,594 394.146,69	55.61
2	286.887,594 394.146,69	3	286.883,26 394.097,321	49.559
3	286.883,26 394.097,321	4	286.901,157 394.099,641	18.047
4	286.901,157 394.099,641	5	286.922,104 394.100,844	20.982
5	286.922,104 394.100,844	6	286.936,03 394.193,375	93.573

Punct început	X / Y	Punct sfârșit	X / Y	Lungime segment (** (m)
6	286.936,03 394.193,375	1	286.896,06 394.201,652	40.818

** Lungimile segmentelor sunt determinate în planul de proiecție Stereo 70 și sunt rotunjite la 1 milimetru.

*** Distanța dintre puncte este formată din segmente cumulate ce sunt mai mici decât valoarea 1 milimetru.

**DATE DESPRE IMOBILUL NR. 965**

Oficiul de Cadastru și Publicitate Imobiliară CARAS-SEVERIN
Biroul de Cadastru și Publicitate Imobiliară Caransebes

A. Partea I. Descrierea imobilului

TEREN Extravilan

Adresa: Jud. Caraș-Severin

Nr. Crt	Nr cadastral Nr. topografic	Suprafața* (mp)	Observații / Referințe
A1		2.538	Sector cadastral:51 Teren neimprejmuit;

B. Partea II. Proprietari și acte

Inscrieri privitoare la dreptul de proprietate și alte drepturi reale		Referințe
501 / 09/04/2023		
Act Normativ nr. 7, din 13/03/1996 emis de Parlamentul Romaniei (Art.13, Al.15);		
B1	Inscrierea provizorie, drept de PROPRIETATE, dobandit prin Lege, cota actuala 1/1 1) COMUNA CORNEA , CIF:3227734, Proprietar Neidentificat	A1

C. Partea III. SARCINI .

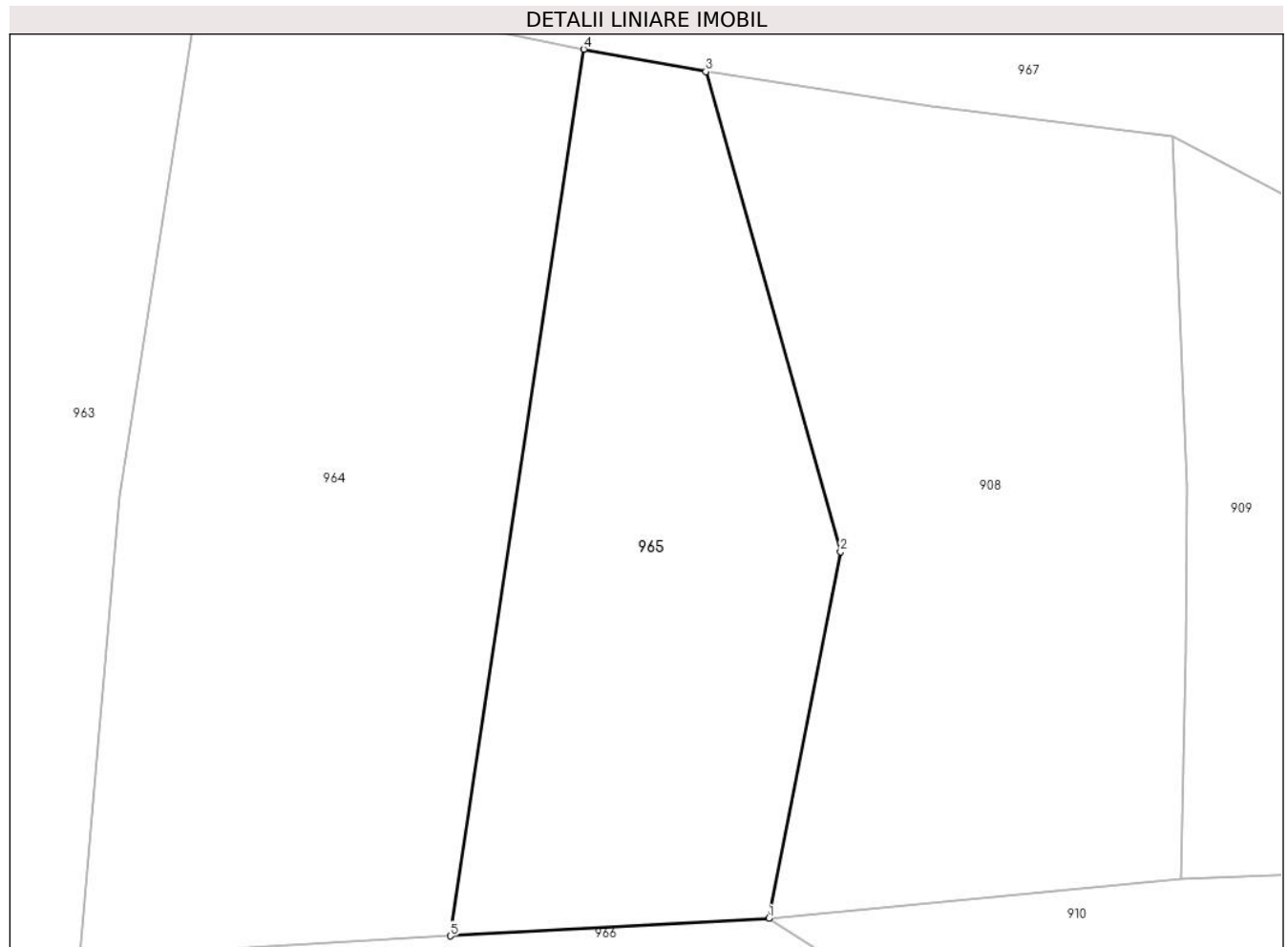
Inscrieri privind dezmembramintele dreptului de proprietate, drepturi reale de garanție și sarcini	Referințe
NU SUNT	

Anexa Nr. 1 La Partea I

Teren

Nr cadastral	Suprafața (mp)*	Observații / Referințe
	2.538	

* Suprafața este determinată în planul de proiecție Stereo 70.



Date referitoare la teren

Crt	Categorie folosință	Intra vilan	Suprafața (mp)	Tarla	Parcelă	Nr. topo	Observații / Referințe
1	faneata	NU	2.538	-	-	-	Sub Bucetina, Nr. Cad. Partial 741; Partial 744; Partial 745, din planul cadastral 1:2880, editia 1874 - Cuptoare

Lungime Segmente

1) Valorile lungimilor segmentelor sunt obținute din proiecție în plan.

Punct început	X / Y	Punct sfârșit	X / Y	Lungime segment (** (m)
1	286.955,35 394.102,659	2	286.962,843 394.140,93	38.997
2	286.962,843 394.140,93	3	286.948,773 394.191,039	52.047
3	286.948,773 394.191,039	4	286.936,03 394.193,375	12.955
4	286.936,03 394.193,375	5	286.922,104 394.100,844	93.573

Punct început	X / Y	Punct sfârșit	X / Y	Lungime segment (** (m)
5	286.922,104 394.100,844	1	286.955,35 394.102,659	33.295

** Lungimile segmentelor sunt determinate în planul de proiecție Stereo 70 și sunt rotunjite la 1 milimetru.

*** Distanța dintre puncte este formată din segmente cumulate ce sunt mai mici decât valoarea 1 milimetru.

**DATE DESPRE IMOBILUL NR. 966**

Oficiul de Cadastru și Publicitate Imobiliară CARAS-SEVERIN
Biroul de Cadastru și Publicitate Imobiliară Caransebes

A. Partea I. Descrierea imobilului

TEREN Extravilan

Adresa: Jud. Caraș-Severin

Nr. Crt	Nr cadastral Nr. topografic	Suprafața* (mp)	Observații / Referințe
A1		4.482	Sector cadastral:51 Teren neimprejmuit;

B. Partea II. Proprietari și acte

Inscrieri privitoare la dreptul de proprietate și alte drepturi reale		Referințe
496 / 09/05/2023		
Act Normativ nr. 7, din 13/03/1996 emis de Parlamentul Romaniei (Art.13, Al.15);		
B1	Inscrierea provizorie, drept de PROPRIETATE, dobandit prin Lege, cota actuala 1/1 1) COMUNA CORNEA , CIF:3227734, Proprietar Neidentificat	A1

C. Partea III. SARCINI .

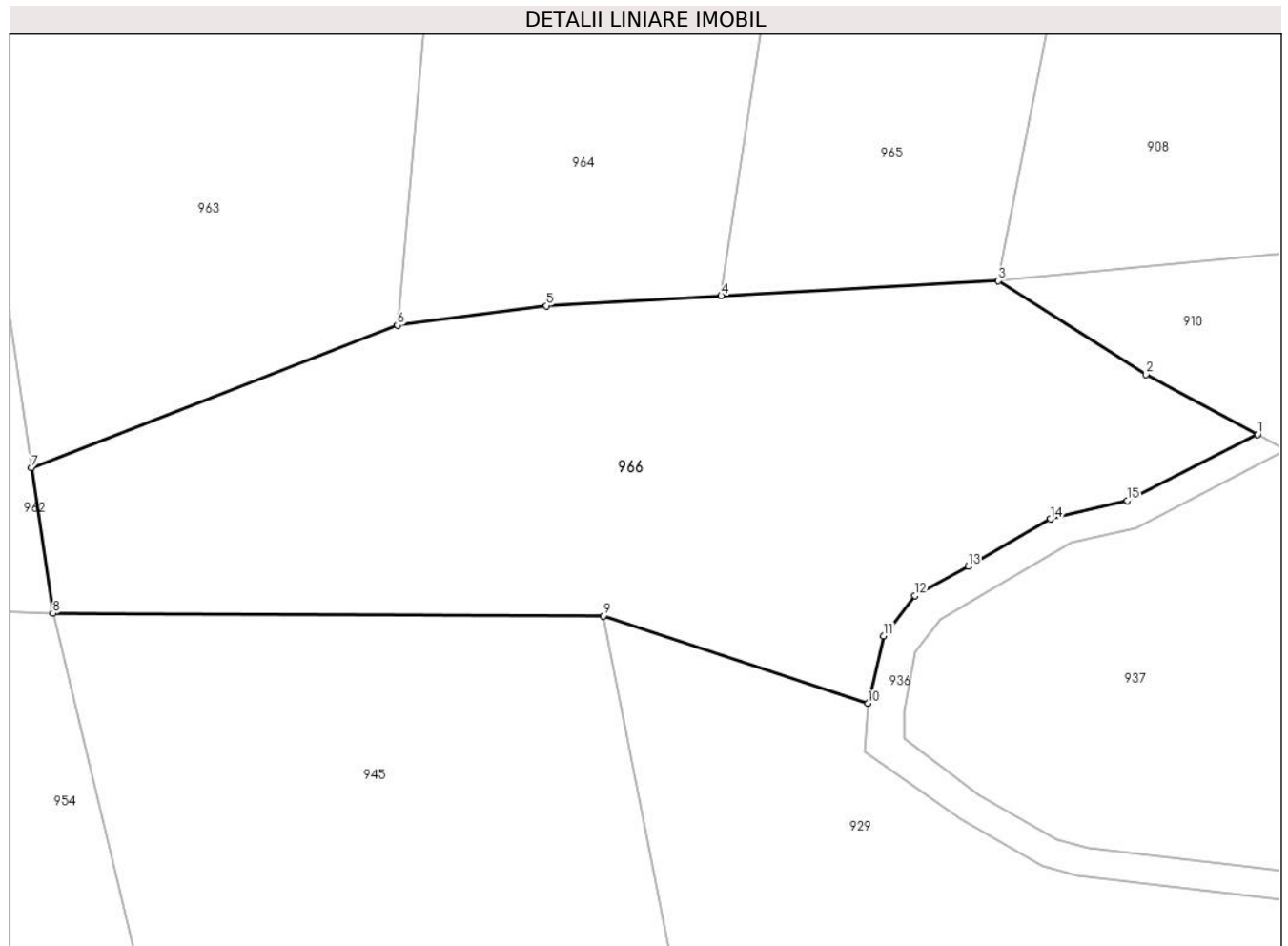
Inscrieri privind dezmembramintele dreptului de proprietate, drepturi reale de garanție și sarcini	Referințe
NU SUNT	

Anexa Nr. 1 La Partea I

Teren

Nr cadastral	Suprafața (mp)*	Observații / Referințe
	4.482	

* Suprafața este determinată în planul de proiecție Stereo 70.



Date referitoare la teren

Crt	Categorie folosință	Intra vilan	Suprafața (mp)	Tarla	Parcelă	Nr. topo	Observații / Referințe
1	pasune	NU	4.482	-	-	-	Sub Bucetina, Nr. Cad. Partial 751; Partial 752, din planul cadastral 1: 2880, editia 1874 - Cuptoare

Lungime Segmente

1) Valorile lungimilor segmentelor sunt obținute din proiecție în plan.

Punct început	X / Y	Punct sfârșit	X / Y	Lungime segment (** (m)
1	286.986,43 394.084,228	2	286.973,065 394.091,434	15.184
2	286.973,065 394.091,434	3	286.955,35 394.102,659	20.972
3	286.955,35 394.102,659	4	286.922,104 394.100,844	33.295
4	286.922,104 394.100,844	5	286.901,157 394.099,641	20.982
5	286.901,157 394.099,641	6	286.883,26 394.097,321	18.047

Punct început	X / Y	Punct sfârşit	X / Y	Lungime segment (** (m)
6	286.883,26 394.097,321	7	286.839,356 394.080,242	47.109
7	286.839,356 394.080,242	8	286.841,926 394.062,792	17.639
8	286.841,926 394.062,792	9	286.907,953 394.062,499	66.027
9	286.907,953 394.062,499	10	286.939,691 394.052,009	33.427
10	286.939,691 394.052,009	11	286.941,587 394.060,096	8.307
11	286.941,587 394.060,096	12	286.945,349 394.064,909	6.109
12	286.945,349 394.064,909	13	286.951,715 394.068,427	7.273
13	286.951,715 394.068,427	14	286.961,612 394.074,109	11.412
14	286.961,612 394.074,109	15	286.970,798 394.076,298	9.443
15	286.970,798 394.076,298	1	286.986,43 394.084,228	17.529

** Lungimile segmentelor sunt determinate în planul de proiecţie Stereo 70 şi sunt rotunjite la 1 milimetru.

*** Distanţa dintre puncte este formată din segmente cumulate ce sunt mai mici decât valoarea 1 milimetru.

**DATE DESPRE IMOBILUL NR. 967**

Oficiul de Cadastru și Publicitate Imobiliară CARAS-SEVERIN
Biroul de Cadastru și Publicitate Imobiliară Caransebes

A. Partea I. Descrierea imobilului

TEREN Extravilan

Adresa: Jud. Caraș-Severin

Nr. Crt	Nr cadastral Nr. topografic	Suprafața* (mp)	Observații / Referințe
A1		4.414	Sector cadastral:51 Teren neimprejmuit;

B. Partea II. Proprietari și acte

Inscrieri privitoare la dreptul de proprietate și alte drepturi reale		Referințe
491 / 09/05/2023		
Act Normativ nr. 7, din 13/03/1996 emis de Parlamentul Romaniei (Art.13, Al.15);		
B1	Inscrierea provizorie, drept de PROPRIETATE, dobandit prin Lege, cota actuala 1/1 1) COMUNA CORNEA , CIF:3227734, Proprietar Neidentificat	A1

C. Partea III. SARCINI .

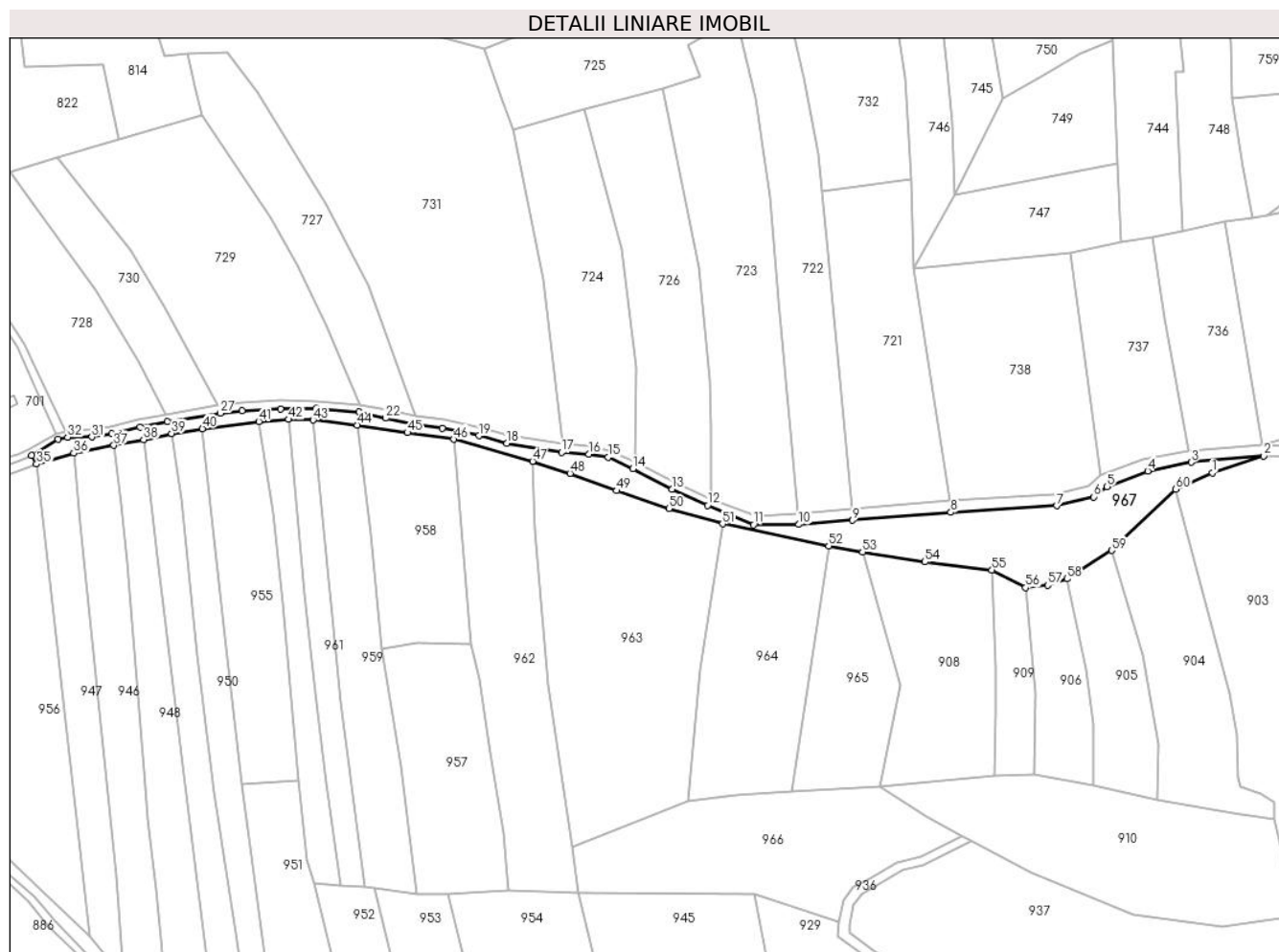
Inscrieri privind dezmembramintele dreptului de proprietate, drepturi reale de garanție și sarcini	Referințe
NU SUNT	

Anexa Nr. 1 La Partea I

Teren

Nr cadastral	Suprafața (mp)*	Observații / Referințe
	4.414	

* Suprafața este determinată în planul de proiecție Stereo 70.



Date referitoare la teren

Crt	Categorie folosință	Intravilan	Suprafața (mp)	Tarla	Parcelă	Nr. topo	Observații / Referințe
1	pasune	NU	4.414	-	-	-	Sub Bucetina, Nr. Cad. Partial 797; Partial 2436, din planul cadastral 1: 2880, editia 1874 - Cuptoare

Lungime Segmente

1) Valorile lungimilor segmentelor sunt obținute din proiecție în plan.

Punct început	X / Y	Punct sfârșit	X / Y	Lungime segment	Punct început	X / Y	Punct sfârșit	X / Y	Lungime segment	Punct început	X / Y	Punct sfârșit	X / Y	Lungime segment
1	287.080,53 394.220,882	2	287.099,905 394.227,308	20.413	2	287.099,905 394.227,308	3	287.072,608 394.224,837	27.409	3	287.072,608 394.224,837	4	287.056,188 394.221,596	16.737
4	287.056,188 394.221,596	5	287.040,923 394.215,575	16.409	5	287.040,923 394.215,575	6	287.035,884 394.211,846	6.268	6	287.035,884 394.211,846	7	287.021,953 394.208,454	14.339
7	287.021,953 394.208,454	8	286.982,001 394.206,023	40.025	8	286.982,001 394.206,023	9	286.945,081 394.202,997	37.045	9	286.945,081 394.202,997	10	286.924,806 394.201,425	20.335
10	286.924,806 394.201,425	11	286.907,721 394.201,383	17.086	11	286.907,721 394.201,383	12	286.890,428 394.208,597	18.737	12	286.890,428 394.208,597	13	286.877,097 394.214,736	14.677
13	286.877,097 394.214,736	14	286.862,344 394.222,429	16.638	14	286.862,344 394.222,429	15	286.852,976 394.226,737	10.311	15	286.852,976 394.226,737	16	286.845,74 394.227,984	7.343

Punct început	X / Y	Punct sfârşit	X / Y	Lungime segment	Punct început	X / Y	Punct sfârşit	X / Y	Lungime segment	Punct început	X / Y	Punct sfârşit	X / Y	Lungime segment
16	286.845,74 394.227,984	17	286.835,433 394.228,536	10.321	17	286.835,433 394.228,536	18	286.814,794 394.231,978	20.924	18	286.814,794 394.231,978	19	286.804,316 394.234,837	10.861
19	286.804,316 394.234,837	20	286.790,485 394.237,713	14.126	20	286.790,485 394.237,713	21	286.780,027 394.239,348	10.585	21	286.780,027 394.239,348	22	286.769,178 394.241,432	11.048
22	286.769,178 394.241,432	23	286.759,153 394.243,765	10.293	23	286.759,153 394.243,765	24	286.743,091 394.245,134	16.12	24	286.743,091 394.245,134	25	286.729,589 394.245,008	13.502
25	286.729,589 394.245,008	26	286.715,209 394.244,131	14.407	26	286.715,209 394.244,131	27	286.706,893 394.243,331	8.354	27	286.706,893 394.243,331	28	286.687,01 394.240,12	20.14
28	286.687,01 394.240,12	29	286.676,649 394.238,096	10.557	29	286.676,649 394.238,096	30	286.666,002 394.235,522	10.953	30	286.666,002 394.235,522	31	286.658,522 394.234,38	7.567
31	286.658,522 394.234,38	32	286.649,37 394.234,26	9.153	32	286.649,37 394.234,26	33	286.645,828 394.233,479	3.627	33	286.645,828 394.233,479	34	286.635,82 394.227,513	11.651
34	286.635,82 394.227,513	35	286.637,73 394.224,186	3.837	35	286.637,73 394.224,186	36	286.651,724 394.228,254	14.573	36	286.651,724 394.228,254	37	286.666,823 394.231,217	15.387
37	286.666,823 394.231,217	38	286.677,976 394.233,385	11.362	38	286.677,976 394.233,385	39	286.688,547 394.235,713	10.824	39	286.688,547 394.235,713	40	286.700,136 394.237,513	11.728
40	286.700,136 394.237,513	41	286.721,383 394.240,216	21.418	41	286.721,383 394.240,216	42	286.732,624 394.240,998	11.268	42	286.732,624 394.240,998	43	286.741,827 394.240,774	9.206
43	286.741,827 394.240,774	44	286.758,387 394.238,823	16.674	44	286.758,387 394.238,823	45	286.777,361 394.235,977	19.186	45	286.777,361 394.235,977	46	286.794,782 394.233,514	17.595
46	286.794,782 394.233,514	47	286.824,531 394.225,252	30.874	47	286.824,531 394.225,252	48	286.838,67 394.220,675	14.862	48	286.838,67 394.220,675	49	286.856,146 394.214,152	18.653
49	286.856,146 394.214,152	50	286.875,859 394.207,445	20.823	50	286.875,859 394.207,445	51	286.896,06 394.201,652	21.015	51	286.896,06 394.201,652	52	286.936,03 394.193,375	40.818
52	286.936,03 394.193,375	53	286.948,773 394.191,039	12.955	53	286.948,773 394.191,039	54	286.972,302 394.187,38	23.812	54	286.972,302 394.187,38	55	286.997,503 394.184,32	25.386
55	286.997,503 394.184,32	56	287.010,189 394.177,671	14.322	56	287.010,189 394.177,671	57	287.018,582 394.178,578	8.442	57	287.018,582 394.178,578	58	287.025,795 394.180,974	7.6
58	287.025,795 394.180,974	59	287.042,643 394.191,643	19.942	59	287.042,643 394.191,643	60	287.066,843 394.214,7	33.426	60	287.066,843 394.214,7	1	287.080,53 394.220,882	15.018

** Lungimile segmentelor sunt determinate în planul de proiecție Stereo 70 și sunt rotunjite la 1 milimetru.

*** Distanța dintre puncte este formată din segmente cumulate ce sunt mai mici decât valoarea 1 milimetru.

**DATE DESPRE IMOBILUL NR. 968**

Oficiul de Cadastru și Publicitate Imobiliară CARAS-SEVERIN
Biroul de Cadastru și Publicitate Imobiliară Caransebes

A. Partea I. Descrierea imobilului

TEREN Extravilan

Adresa: Jud. Caraș-Severin

Nr. Crt	Nr cadastral Nr. topografic	Suprafața* (mp)	Observații / Referințe
A1		28.746	Sector cadastral:51 Teren neimprejmuit;

B. Partea II. Proprietari și acte

Inscrieri privitoare la dreptul de proprietate și alte drepturi reale		Referințe
492 / 09/05/2023		
Act Normativ nr. 7, din 13/03/1996 emis de Parlamentul Romaniei (Art.13, Al.15);		
B1	Inscrierea provizorie, drept de PROPRIETATE, dobandit prin Lege, cota actuala 1/1 1) COMUNA CORNEA , CIF:3227734, Proprietar Neidentificat	A1

C. Partea III. SARCINI .

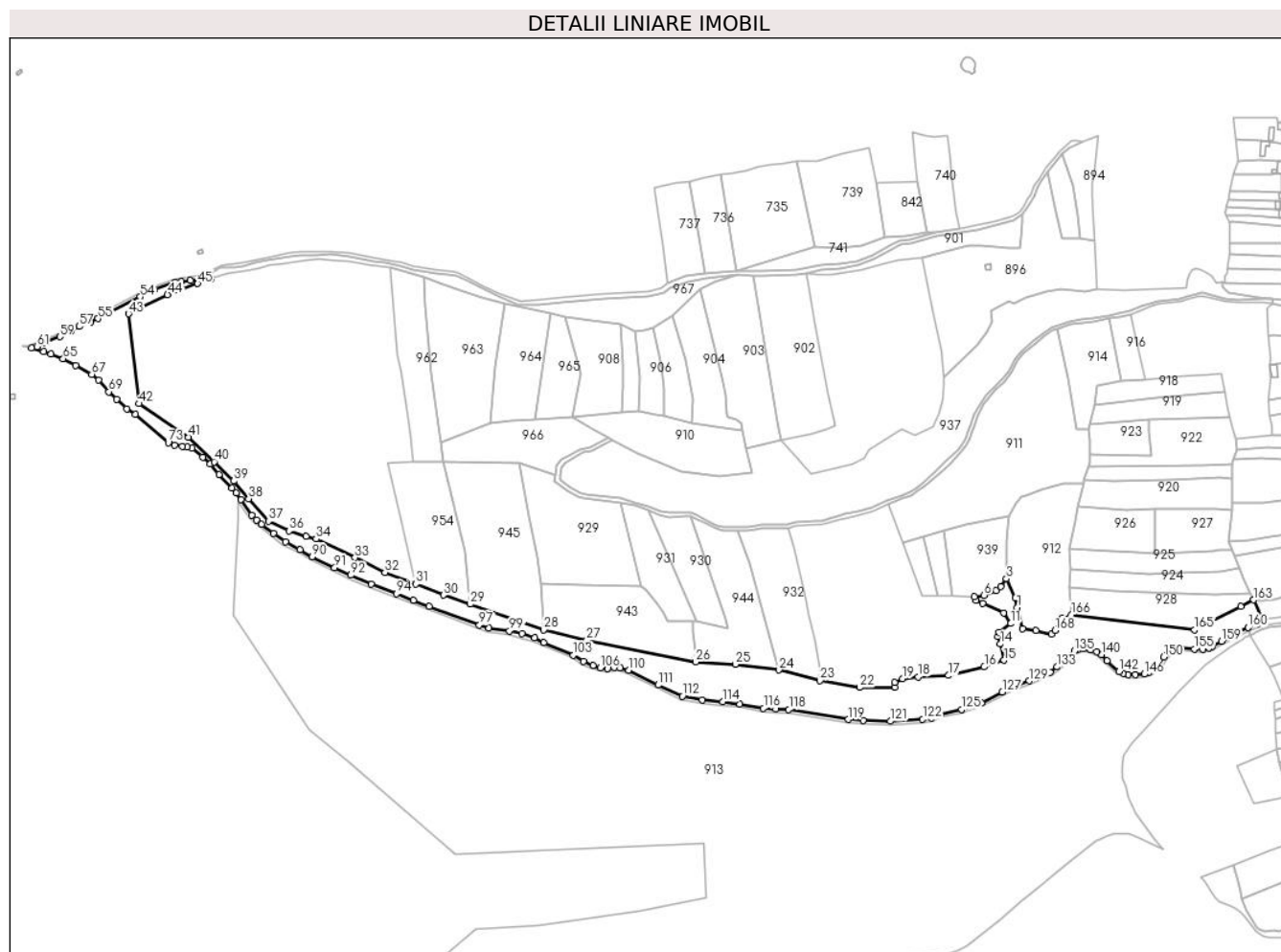
Inscrieri privind dezmembramintele dreptului de proprietate, drepturi reale de garanție și sarcini	Referințe
NU SUNT	

Anexa Nr. 1 La Partea I

Teren

Nr cadastral	Suprafața (mp)*	Observații / Referințe
	28.746	

* Suprafața este determinată în planul de proiecție Stereo 70.



Date referitoare la teren

Crt	Categorie folosință	Intravilan	Suprafața (mp)	Tarla	Parcelă	Nr. topo	Observații / Referințe
1	pasune	NU	28.746	-	-	-	Sub Bucetina, Nr. Cad. 759; Partial 763, din planul cadastral 1:2880, editia 1874 - Cuptoare

Lungime Segmente

1) Valorile lungimilor segmentelor sunt obținute din proiecție în plan.

Punct început	X / Y	Punct sfârșit	X / Y	Lungime segment	Punct început	X / Y	Punct sfârșit	X / Y	Lungime segment	Punct început	X / Y	Punct sfârșit	X / Y	Lungime segment
1	287.345,883 393.935,338	2	287.344,106 393.943,621	8.471	2	287.344,106 393.943,621	3	287.336,344 393.960,538	18.613	3	287.336,344 393.960,538	4	287.331,34 393.953,599	8.555
4	287.331,34 393.953,599	5	287.327,304 393.950,3	5.213	5	287.327,304 393.950,3	6	287.316,869 393.946,072	11.259	6	287.316,869 393.946,072	7	287.308,255 393.944,734	8.717
7	287.308,255 393.944,734	8	287.309,742 393.941,42	3.632	8	287.309,742 393.941,42	9	287.315,571 393.938,808	6.387	9	287.315,571 393.938,808	10	287.334,101 393.930,516	20.301
10	287.334,101 393.930,516	11	287.340,246 393.921,184	11.174	11	287.340,246 393.921,184	12	287.330,172 393.913,532	12.65	12	287.330,172 393.913,532	13	287.328,722 393.909,815	3.99
13	287.328,722 393.909,815	14	287.331,128 393.903,247	6.995	14	287.331,128 393.903,247	15	287.334,393 393.888,903	14.711	15	287.334,393 393.888,903	16	287.316,923 393.883,146	18.394

Punct început	X / Y	Punct sfârșit	X / Y	Lungime segment	Punct început	X / Y	Punct sfârșit	X / Y	Lungime segment	Punct început	X / Y	Punct sfârșit	X / Y	Lungime segment
115	287.102,249 393.850,446	116	287.122,878 393.846,818	20.946	116	287.122,878 393.846,818	117	287.133,802 393.846,169	10.943	117	287.133,802 393.846,169	118	287.145,097 393.845,671	11.306
118	287.145,097 393.845,671	119	287.197,312 393.837,006	52.929	119	287.197,312 393.837,006	120	287.210,488 393.836,164	13.203	120	287.210,488 393.836,164	121	287.234,435 393.835,382	23.96
121	287.234,435 393.835,382	122	287.262,816 393.837,292	28.445	122	287.262,816 393.837,292	123	287.270,687 393.838,062	7.908	123	287.270,687 393.838,062	124	287.279,075 393.841,595	9.102
124	287.279,075 393.841,595	125	287.296,877 393.845,858	18.306	125	287.296,877 393.845,858	126	287.314,434 393.851,571	18.463	126	287.314,434 393.851,571	127	287.332,833 393.860,994	20.671
127	287.332,833 393.860,994	128	287.341,692 393.865,111	9.769	128	287.341,692 393.865,111	129	287.356,459 393.870,883	15.855	129	287.356,459 393.870,883	130	287.363,436 393.874,033	7.655
130	287.363,436 393.874,033	131	287.369,413 393.876,894	6.626	131	287.369,413 393.876,894	132	287.374,727 393.878,462	5.54	132	287.374,727 393.878,462	133	287.381,064 393.883,116	7.863
133	287.381,064 393.883,116	134	287.389,286 393.890,904	11.325	134	287.389,286 393.890,904	135	287.396,113 393.897,282	9.343	135	287.396,113 393.897,282	136	287.399,516 393.898,666	3.674
136	287.399,516 393.898,666	137	287.404,115 393.899,01	4.611	137	287.404,115 393.899,01	138	287.410,431 393.898,285	6.358	138	287.410,431 393.898,285	139	287.415,903 393.896,388	5.791
139	287.415,903 393.896,388	140	287.420,179 393.894,087	4.855	140	287.420,179 393.894,087	141	287.425,03 393.888,711	7.241	141	287.425,03 393.888,711	142	287.435,317 393.879,145	14.048
142	287.435,317 393.879,145	143	287.439,101 393.877,58	4.095	143	287.439,101 393.877,58	144	287.443,543 393.876,585	4.552	144	287.443,543 393.876,585	145	287.449,845 393.876,59	6.302
145	287.449,845 393.876,59	146	287.457,419 393.876,787	7.576	146	287.457,419 393.876,787	147	287.461,764 393.878,219	4.575	147	287.461,764 393.878,219	148	287.467,79 393.882,684	7.499
148	287.467,79 393.882,684	149	287.469,668 393.884,854	2.87	149	287.469,668 393.884,854	150	287.474,501 393.891,874	8.523	150	287.474,501 393.891,874	151	287.478,549 393.895,899	5.708
151	287.478,549 393.895,899	152	287.481,731 393.898,094	3.866	152	287.481,731 393.898,094	153	287.485,214 393.899,339	3.699	153	287.485,214 393.899,339	154	287.489,537 393.899,811	4.349
154	287.489,537 393.899,811	155	287.501,532 393.898,793	12.037	155	287.501,532 393.898,793	156	287.509,134 393.898,495	7.608	156	287.509,134 393.898,495	157	287.514,11 393.899,686	5.117
157	287.514,11 393.899,686	158	287.517,098 393.901,008	3.267	158	287.517,098 393.901,008	159	287.525,626 393.905,518	9.647	159	287.525,626 393.905,518	160	287.548,717 393.917,731	26.122
160	287.548,717 393.917,731	161	287.556,828 393.921,075	8.774	161	287.556,828 393.921,075	162	287.562,61 393.922,647	5.991	162	287.562,61 393.922,647	163	287.553,719 393.941,863	21.174
163	287.553,719 393.941,863	164	287.542,369 393.936,281	12.649	164	287.542,369 393.936,281	165	287.501,762 393.915,635	45.555	165	287.501,762 393.915,635	166	287.393,613 393.929,076	108.981
166	287.393,613 393.929,076	167	287.384,908 393.925,811	9.297	167	287.384,908 393.925,811	168	287.379,231 393.915,1	12.123	168	287.379,231 393.915,1	169	287.375,774 393.911,771	4.799
169	287.375,774 393.911,771	170	287.362,094 393.914,854	14.023	170	287.362,094 393.914,854	171	287.350,7 393.916,674	11.539	171	287.350,7 393.916,674	1	287.345,883 393.935,338	19.276

** Lungimile segmentelor sunt determinate în planul de proiecție Stereo 70 și sunt rotunjite la 1 milimetru.

*** Distanța dintre puncte este formată din segmente cumulate ce sunt mai mici decât valoarea 1 milimetru.

**DATE DESPRE IMOBILUL NR. 969**

Oficiul de Cadastru și Publicitate Imobiliară CARAS-SEVERIN
Biroul de Cadastru și Publicitate Imobiliară Caransebes

A. Partea I. Descrierea imobilului

TEREN Extravilan

Adresa: Jud. Caraș-Severin

Nr. Crt	Nr cadastral Nr. topografic	Suprafața* (mp)	Observații / Referințe
A1		1.635	Sector cadastral:55 Teren neimprijmit;

B. Partea II. Proprietari și acte

Inscrieri privitoare la dreptul de proprietate și alte drepturi reale		Referințe
556 / 12/05/2023		
Act Normativ nr. 7, din 13/03/1996 emis de Parlamentul Romaniei;		
B1	Intabulare, drept de PROPRIETATE, dobandit prin Lege, cota actuala 1/1 1) NEIDENTIFICAT NEIDENTIFICAT	A1
Act Normativ nr. 7, din 13/03/1996 emis de Parlamentul Romaniei (Adeverinta nr. 2398/23.05.2023, emisa de Primaria Comunei Cornea);		
B2	Se noteaza posesia factica in favoarea lui 1) LUPULESCU NICOLAE	A1

C. Partea III. SARCINI .

Inscrieri privind dezmembramintele dreptului de proprietate, drepturi reale de garanție și sarcini	Referințe
NU SUNT	

Anexa Nr. 1 La Partea I

Teren

Nr cadastral	Suprafața (mp)*	Observații / Referințe
	1.635	

* Suprafața este determinată în planul de proiecție Stereo 70.



Date referitoare la teren

Crt	Categorie folosință	Intravilan	Suprafața (mp)	Tarla	Parcelă	Nr. topo	Observații / Referințe
1	faneata	NU	1.635	-	-	-	Obarsia Vartopului, Nr. Cad. Partial 617, din planul cadastral 1:2880, editia 1874 - Cuptoare

Lungime Segmente

1) Valorile lungimilor segmentelor sunt obținute din proiecție în plan.

Punct început	X / Y	Punct sfârșit	X / Y	Lungime segment (** (m)
1	286.578,412 393.515,145	2	286.606,524 393.505,471	29.73
2	286.606,524 393.505,471	3	286.643,516 393.560,524	66.327
3	286.643,516 393.560,524	4	286.629,545 393.567,272	15.516
4	286.629,545 393.567,272	5	286.613,83 393.556,949	18.802
5	286.613,83 393.556,949	1	286.578,412 393.515,145	54.79

**** Lungimile segmentelor sunt determinate în planul de proiecție Stereo 70 și sunt rotunjite la 1 milimetru.**

***** Distanța dintre puncte este formată din segmente cumulate ce sunt mai mici decât valoarea 1 milimetru.**

**DATE DESPRE IMOBILUL NR. 970**

Oficiul de Cadastru și Publicitate Imobiliară CARAS-SEVERIN
Biroul de Cadastru și Publicitate Imobiliară Caransebes

A. Partea I. Descrierea imobilului

TEREN Extravilan

Adresa: Jud. Caraș-Severin

Nr. Crt	Nr cadastral Nr. topografic	Suprafața* (mp)	Observații / Referințe
A1		1.079	Sector cadastral:55 Teren neimprijmit;

B. Partea II. Proprietari și acte

Inscrieri privitoare la dreptul de proprietate și alte drepturi reale	Referințe
551 / 12/05/2023	
Act Normativ nr. 7, din 13/03/1996 emis de Parlamentul Romaniei;	
B1	A1
Intabulare, drept de PROPRIETATE, dobandit prin Lege, cota actuala 1/1 1) NEIDENTIFICAT NEIDENTIFICAT	
Act Normativ nr. 7, din 13/03/1996 emis de Parlamentul Romaniei (Adeverinta nr. 2396/23.05.2023, emisa de Primaria Comunei Cornea);	
B2	A1
Se noteaza posesia factica in favoarea lui 1) JURESCU FANICA	

C. Partea III. SARCINI .

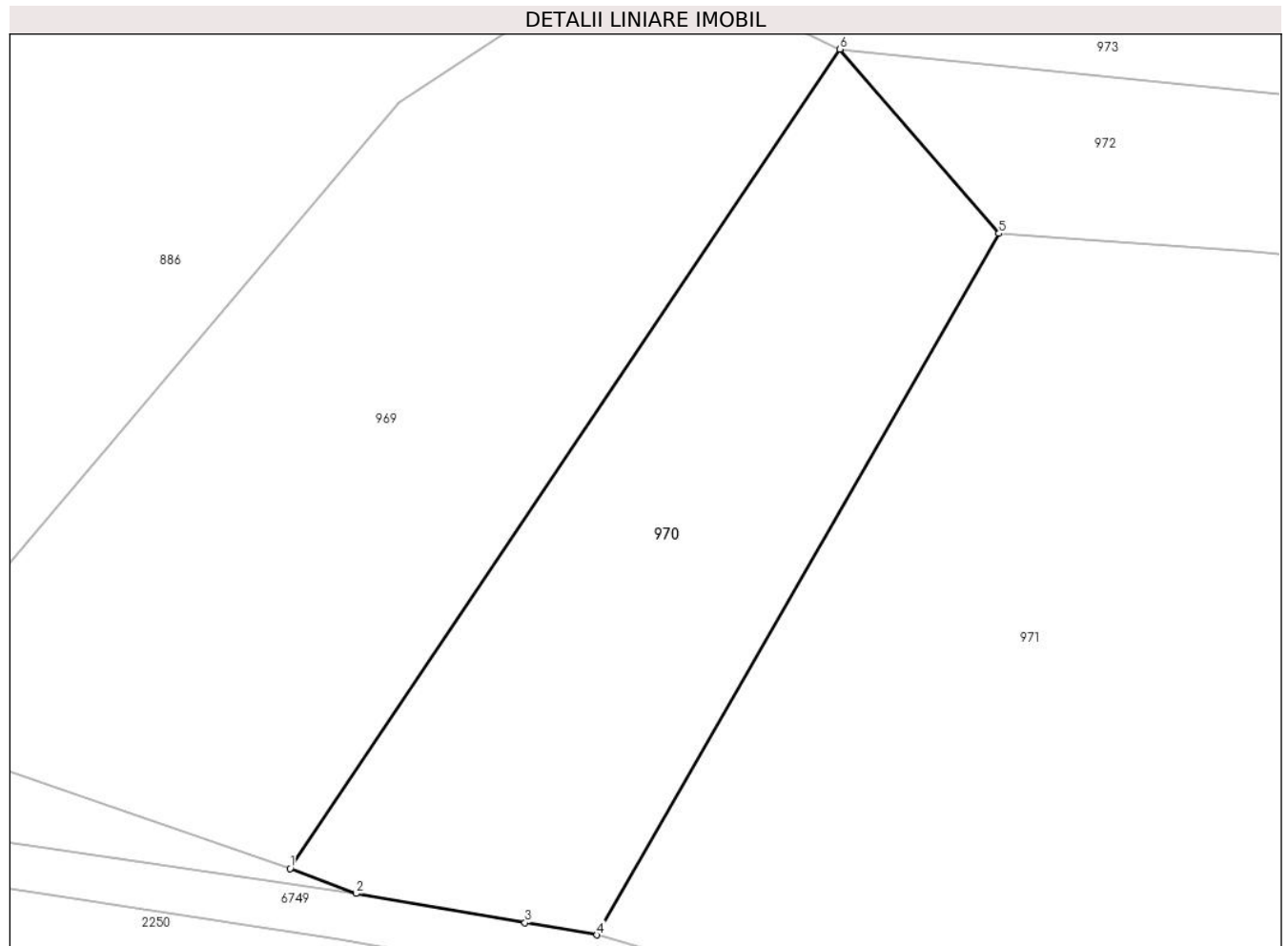
Inscrieri privind dezmembramintele dreptului de proprietate, drepturi reale de garanție și sarcini	Referințe
NU SUNT	

Anexa Nr. 1 La Partea I

Teren

Nr cadastral	Suprafața (mp)*	Observații / Referințe
	1.079	

* Suprafața este determinată în planul de proiecție Stereo 70.



Date referitoare la teren

Crt	Categorie folosință	Intravilan	Suprafața (mp)	Tarla	Parcelă	Nr. topo	Observații / Referințe
1	faneata	NU	1.079	-	-	-	Obarsia Vartopului, Nr. Cad. Partial 617 din planul cadastral 1:2880, editia 1874 - Cuptoare

Lungime Segmente

1) Valorile lungimilor segmentelor sunt obținute din proiecție în plan.

Punct început	X / Y	Punct sfârșit	X / Y	Lungime segment (** (m)
1	286.606,524 393.505,471	2	286.610,964 393.503,79	4.748
2	286.610,964 393.503,79	3	286.622,336 393.501,829	11.54
3	286.622,336 393.501,829	4	286.627,178 393.501,002	4.912
4	286.627,178 393.501,002	5	286.654,226 393.548,146	54.352
5	286.654,226 393.548,146	6	286.643,516 393.560,524	16.368

Punct început	X / Y	Punct sfârșit	X / Y	Lungime segment (** (m)
6	286.643,516 393.560,524	1	286.606,524 393.505,471	66.327

** Lungimile segmentelor sunt determinate în planul de proiecție Stereo 70 și sunt rotunjite la 1 milimetru.

*** Distanța dintre puncte este formată din segmente cumulate ce sunt mai mici decât valoarea 1 milimetru.

**DATE DESPRE IMOBILUL NR. 971**

Oficiul de Cadastru și Publicitate Imobiliară CARAS-SEVERIN
Biroul de Cadastru și Publicitate Imobiliară Caransebes

A. Partea I. Descrierea imobilului

TEREN Extravilan

Adresa: Jud. Caraș-Severin

Nr. Crt	Nr cadastral Nr. topografic	Suprafața* (mp)	Observații / Referințe
A1		3.013	Sector cadastral:55 Teren neimprijmit;

B. Partea II. Proprietari și acte

Inscrieri privitoare la dreptul de proprietate și alte drepturi reale	Referințe
552 / 12/05/2023	
Act Normativ nr. 7, din 13/03/1996 emis de Parlamentul Romaniei;	
B1	A1
Intabulare, drept de PROPRIETATE, dobandit prin Lege, cota actuala 1/1 1) NEIDENTIFICAT NEIDENTIFICAT	
Act Normativ nr. 7, din 13/03/1996 emis de Parlamentul Romaniei (Adeverinta nr. 2397/23.05.2023, emisa de Primaria Comunei Cornea);	
B2	A1
Se noteaza posesia factica in favoarea lui 1) ILESCU ELVIRA	

C. Partea III. SARCINI .

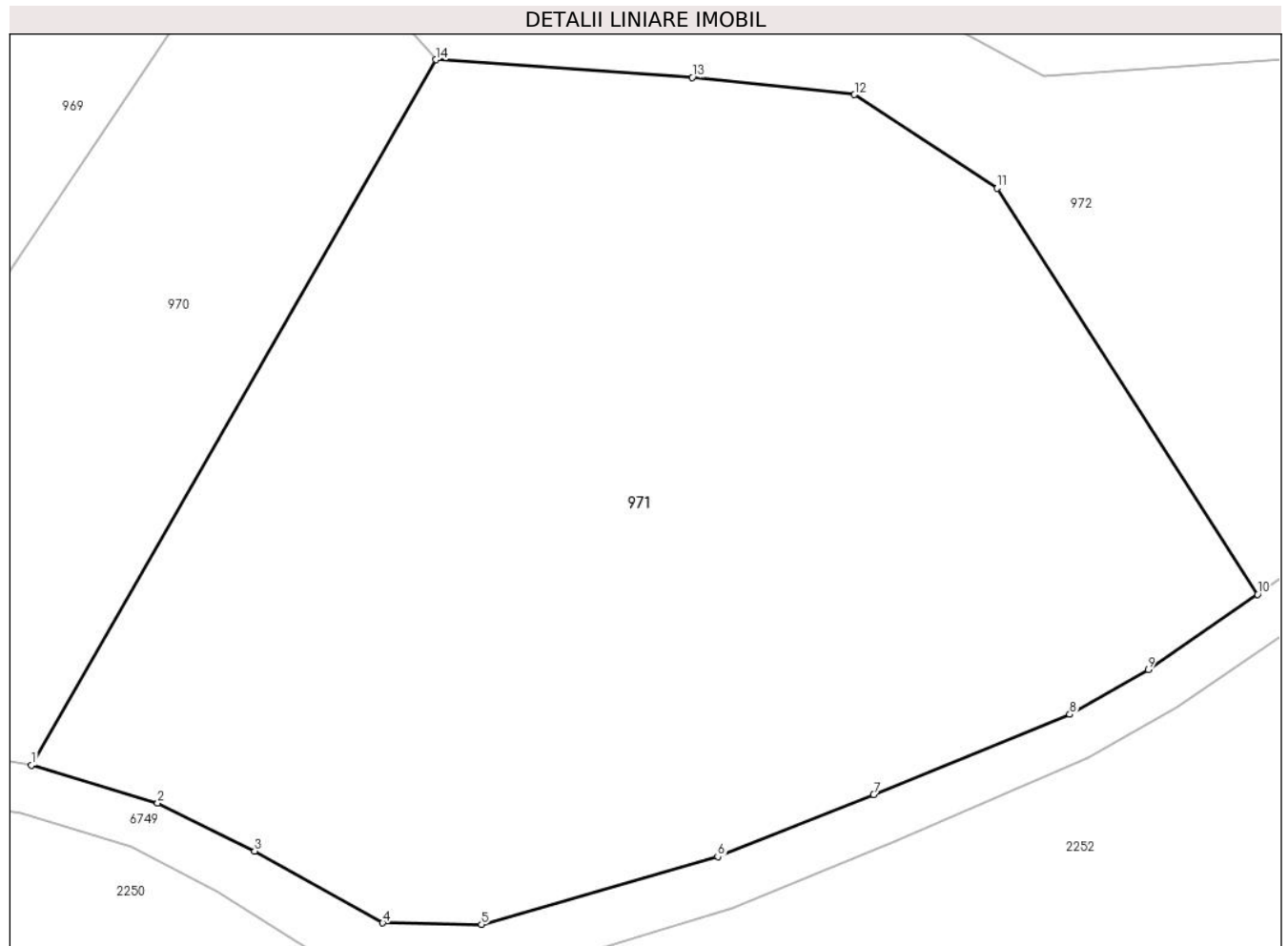
Inscrieri privind dezmembramintele dreptului de proprietate, drepturi reale de garanție și sarcini	Referințe
NU SUNT	

Anexa Nr. 1 La Partea I

Teren

Nr cadastral	Suprafața (mp)*	Observații / Referințe
	3.013	

* Suprafața este determinată în planul de proiecție Stereo 70.



Date referitoare la teren

Crt	Categorie folosință	Intravilan	Suprafața (mp)	Tarla	Parcelă	Nr. topo	Observații / Referințe
1	faneata	NU	3.013	-	-	-	Obarsia Vartopului, Nr. Cad. Partial 616, din planul cadastral 1:2880, editia 1874 - Cuptoare

Lungime Segmente

1) Valorile lungimilor segmentelor sunt obținute din proiecție în plan.

Punct început	X / Y	Punct sfârșit	X / Y	Lungime segment (** (m)
1	286.627,178 393.501,002	2	286.635,627 393.498,485	8.816
2	286.635,627 393.498,485	3	286.642,113 393.495,264	7.242
3	286.642,113 393.495,264	4	286.650,676 393.490,464	9.817
4	286.650,676 393.490,464	5	286.657,289 393.490,368	6.614
5	286.657,289 393.490,368	6	286.673,088 393.494,9	16.436

Punct început	X / Y	Punct sfârșit	X / Y	Lungime segment (** (m)
6	286.673,088 393.494,9	7	286.683,523 393.499,048	11.229
7	286.683,523 393.499,048	8	286.696,635 393.504,405	14.163
8	286.696,635 393.504,405	9	286.701,888 393.507,386	6.041
9	286.701,888 393.507,386	10	286.709,2 393.512,42	8.878
10	286.709,2 393.512,42	11	286.691,78 393.539,553	32.243
11	286.691,78 393.539,553	12	286.682,237 393.545,813	11.413
12	286.682,237 393.545,813	13	286.671,388 393.546,955	10.909
13	286.671,388 393.546,955	14	286.654,226 393.548,146	17.204
14	286.654,226 393.548,146	1	286.627,178 393.501,002	54.352

** Lungimile segmentelor sunt determinate în planul de proiecție Stereo 70 și sunt rotunjite la 1 milimetru.

*** Distanța dintre puncte este formată din segmente cumulate ce sunt mai mici decât valoarea 1 milimetru.

**DATE DESPRE IMOBILUL NR. 972**

Oficiul de Cadastru și Publicitate Imobiliară CARAS-SEVERIN
Biroul de Cadastru și Publicitate Imobiliară Caransebes

A. Partea I. Descrierea imobilului

TEREN Extravilan

Adresa: Jud. Caraș-Severin

Nr. Crt	Nr cadastral Nr. topografic	Suprafața* (mp)	Observații / Referințe
A1		1.387	Sector cadastral:55 Teren neimprijmit;

Construcții

Crt	Nr cadastral Nr. topografic	Adresa	Observații / Referințe
A1.1		Jud. Caraș-Severin	Nr. niveluri:1; S. construita la sol:23 mp; Anexa P

B. Partea II. Proprietari și acte

Inscrieri privitoare la dreptul de proprietate și alte drepturi reale	Referințe
555 / 12/05/2023	
Act Normativ nr. 7, din 13/03/1996 emis de Parlamentul Romaniei;	
B1	A1
Intabulare, drept de PROPRIETATE, dobandit prin Lege, cota actuala 1/1 1) NEIDENTIFICAT NEIDENTIFICAT	
Act Normativ nr. 7, din 13/03/1996 emis de Parlamentul Romaniei (Adeverinta nr. 2395/23.05.2023, emisa de Primaria Comunei Cornea);	
B2	A1.1
Intabulare, drept de PROPRIETATE, dobandit prin Lege, cota actuala 1/1 1) LUPULESCU STEFAN	
B3	A1
Se noteaza posesia factica in favoarea lui 1) LUPULESCU STEFAN	

C. Partea III. SARCINI .

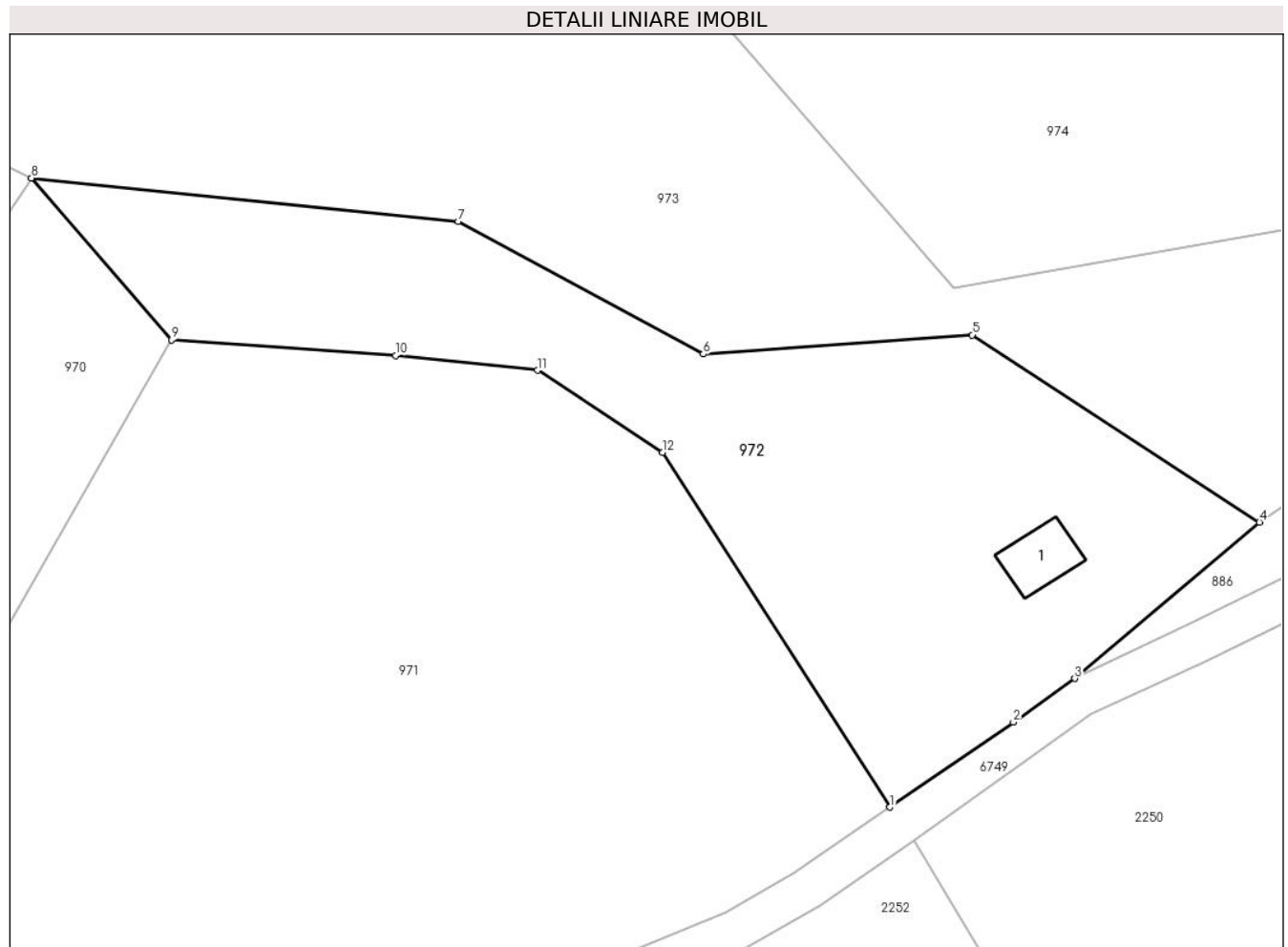
Inscrieri privind dezmembramintele dreptului de proprietate, drepturi reale de garanție și sarcini	Referințe
NU SUNT	

Anexa Nr. 1 La Partea I

Teren

Nr cadastral	Suprafața (mp)*	Observații / Referințe
	1.387	

* Suprafața este determinată în planul de proiecție Stereo 70.



Date referitoare la teren

Crt	Categorie folosință	Intra vilan	Suprafața (mp)	Tarla	Parcelă	Nr. topo	Observații / Referințe
1	curți constructii	NU	50	-	-	-	Obarsia Vartopului, Nr. Cad. Partial 615, din planul cadastral 1:2880, editia 1874 - Cuptoare
2	faneata	NU	1.337	-	-	-	Obarsia Vartopului, Nr. Cad. Partial 615 din planul cadastral 1:2880, editia 1874 - Cuptoare

Date referitoare la construcții

Crt	Număr	Destinație construcție	Supraf. (mp)	Situație juridică	Observații / Referințe
A1.1		constructii anexa	23	Cu acte	Nr. niveluri:1; S. construita la sol:23 mp; Anexa p

Lungime Segmente

1) Valorile lungimilor segmentelor sunt obținute din proiecție în plan.

Punct început	X / Y	Punct sfârșit	X / Y	Lungime segment (** (m)
1	286.709,2 393.512,42	2	286.718,638 393.518,918	11.458
2	286.718,638 393.518,918	3	286.723,322 393.522,264	5.756

Punct început	X / Y	Punct sfârșit	X / Y	Lungime segment (** (m)
3	286.723,322 393.522,264	4	286.737,459 393.534,203	18.504
4	286.737,459 393.534,203	5	286.715,493 393.548,521	26.221
5	286.715,493 393.548,521	6	286.694,913 393.547,066	20.631
6	286.694,913 393.547,066	7	286.676,167 393.557,212	21.315
7	286.676,167 393.557,212	8	286.643,516 393.560,524	32.819
8	286.643,516 393.560,524	9	286.654,226 393.548,146	16.368
9	286.654,226 393.548,146	10	286.671,388 393.546,955	17.204
10	286.671,388 393.546,955	11	286.682,237 393.545,813	10.909
11	286.682,237 393.545,813	12	286.691,78 393.539,553	11.413
12	286.691,78 393.539,553	1	286.709,2 393.512,42	32.243

** Lungimile segmentelor sunt determinate în planul de proiecție Stereo 70 și sunt rotunjite la 1 milimetru.

*** Distanța dintre puncte este formată din segmente cumulate ce sunt mai mici decât valoarea 1 milimetru.

**DATE DESPRE IMOBILUL NR. 973**

Oficiul de Cadastru și Publicitate Imobiliară CARAS-SEVERIN
Biroul de Cadastru și Publicitate Imobiliară Caransebes

A. Partea I. Descrierea imobilului

TEREN Extravilan

Adresa: Jud. Caraș-Severin

Nr. Crt	Nr cadastral Nr. topografic	Suprafața* (mp)	Observații / Referințe
A1		2.273	Sector cadastral:55 Teren neimprijmit;

B. Partea II. Proprietari și acte

Inscrieri privitoare la dreptul de proprietate și alte drepturi reale	Referințe
553 / 12/05/2023	
Act Normativ nr. 7, din 13/03/1996 emis de Parlamentul Romaniei;	
B1	A1
Intabulare, drept de PROPRIETATE, dobandit prin Lege, cota actuala 1/1 1) NEIDENTIFICAT NEIDENTIFICAT	
Act Normativ nr. 7, din 13/03/1996 emis de Parlamentul Romaniei (Adeverinta nr. 2394/23.05.2023, emisa de Primaria Comunei Cornea);	
B2	A1
Se noteaza posesia factica in favoarea lui 1) LUPULESCU IOAN	

C. Partea III. SARCINI .

Inscrieri privind dezmembramintele dreptului de proprietate, drepturi reale de garanție și sarcini	Referințe
NU SUNT	

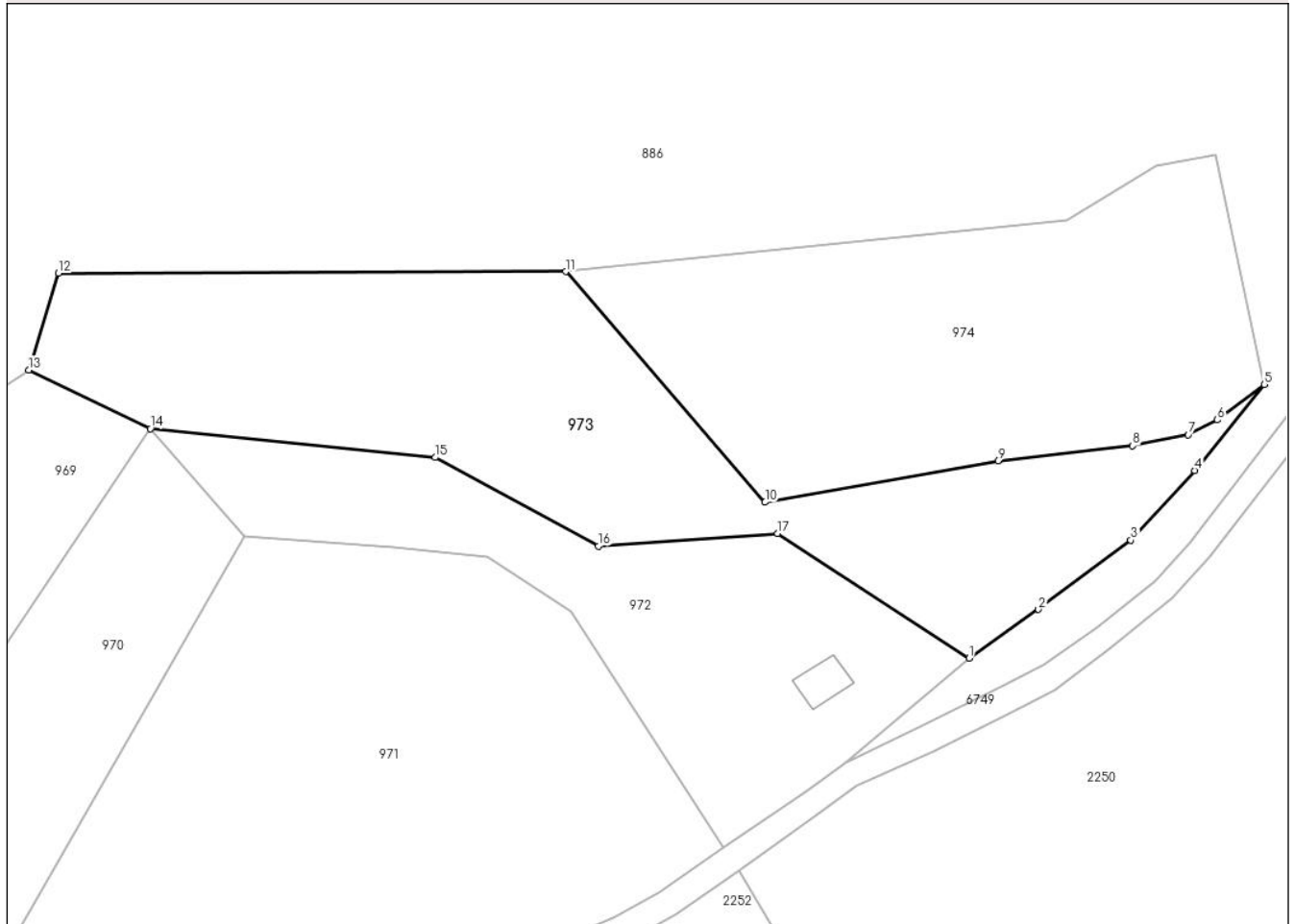
Anexa Nr. 1 La Partea I

Teren

Nr cadastral	Suprafața (mp)*	Observații / Referințe
	2.273	

* Suprafața este determinată în planul de proiecție Stereo 70.

DETALII LINIARE IMOBIL



Date referitoare la teren

Crt	Categorie folosință	Intravilan	Suprafața (mp)	Tarla	Parcelă	Nr. topo	Observații / Referințe
1	faneata	NU	2.273	-	-	-	Obarsia Vartopului, Nr. Cad. Partial 615; Partial 618, din planul cadastral 1:2880, editia 1874 - Cuptoare

Lungime Segmente

1) Valorile lungimilor segmentelor sunt obținute din proiecție în plan.

Punct început	X / Y	Punct sfârșit	X / Y	Lungime segment (** (m)
1	286.737,459 393.534,203	2	286.745,426 393.539,796	9.735
2	286.745,426 393.539,796	3	286.756,023 393.547,734	13.24
3	286.756,023 393.547,734	4	286.763,366 393.555,72	10.849
4	286.763,366 393.555,72	5	286.771,356 393.565,603	12.709
5	286.771,356 393.565,603	6	286.765,951 393.561,53	6.768

Punct început	X / Y	Punct sfârşit	X / Y	Lungime segment (** (m)
6	286.765,951 393.561,53	7	286.762,628 393.559,835	3.73
7	286.762,628 393.559,835	8	286.756,242 393.558,569	6.511
8	286.756,242 393.558,569	9	286.740,789 393.556,836	15.55
9	286.740,789 393.556,836	10	286.714,046 393.552,077	27.163
10	286.714,046 393.552,077	11	286.691,172 393.578,542	34.98
11	286.691,172 393.578,542	12	286.632,94 393.578,349	58.232
12	286.632,94 393.578,349	13	286.629,545 393.567,272	11.586
13	286.629,545 393.567,272	14	286.643,516 393.560,524	15.516
14	286.643,516 393.560,524	15	286.676,167 393.557,212	32.819
15	286.676,167 393.557,212	16	286.694,913 393.547,066	21.315
16	286.694,913 393.547,066	17	286.715,493 393.548,521	20.631
17	286.715,493 393.548,521	1	286.737,459 393.534,203	26.221

** Lungimile segmentelor sunt determinate în planul de proiecție Stereo 70 și sunt rotunjite la 1 milimetru.

*** Distanța dintre puncte este formată din segmente cumulate ce sunt mai mici decât valoarea 1 milimetru.

**DATE DESPRE IMOBILUL NR. 974**

Oficiul de Cadastru și Publicitate Imobiliară CARAS-SEVERIN
Biroul de Cadastru și Publicitate Imobiliară Caransebes

A. Partea I. Descrierea imobilului

TEREN Extravilan

Adresa: Jud. Caraș-Severin

Nr. Crt	Nr cadastral Nr. topografic	Suprafața* (mp)	Observații / Referințe
A1		1.883	Sector cadastral:55 Teren neimpregmuit;

B. Partea II. Proprietari și acte

Inscrieri privitoare la dreptul de proprietate și alte drepturi reale	Referințe
554 / 12/05/2023	
Act Normativ nr. 7, din 13/03/1996 emis de Parlamentul Romaniei;	
B1	A1
Intabulare, drept de PROPRIETATE, dobandit prin Lege, cota actuala 1/1 1) NEIDENTIFICAT NEIDENTIFICAT	
Act Normativ nr. 7, din 13/03/1996 emis de Parlamentul Romaniei (Adeverinta nr. 2393/23.05.2023, emisa de Primaria Comunei Cornea);	
B2	A1
Se noteaza posesia factica in favoarea lui 1) LUPULESCU STEFAN	

C. Partea III. SARCINI .

Inscrieri privind dezmembramintele dreptului de proprietate, drepturi reale de garanție și sarcini	Referințe
NU SUNT	

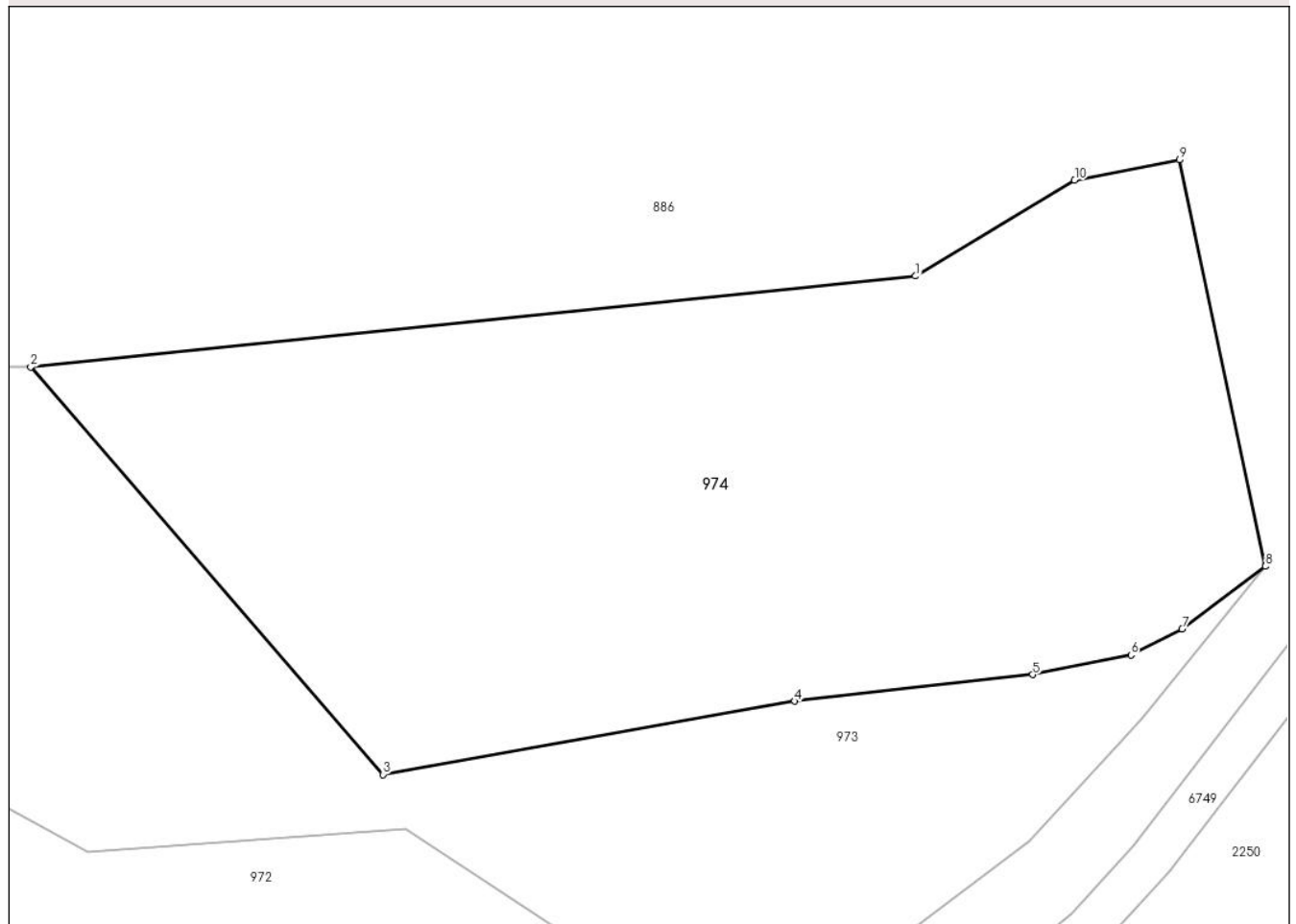
Anexa Nr. 1 La Partea I

Teren

Nr cadastral	Suprafața (mp)*	Observații / Referințe
	1.883	

* Suprafața este determinată în planul de proiecție Stereo 70.

DETALII LINIARE IMOBIL



Date referitoare la teren

Crt	Categorie folosință	Intravilan	Suprafața (mp)	Tarla	Parcelă	Nr. topo	Observații / Referințe
1	faneata	NU	1.883	-	-	-	Obarsia Vartopului, Nr. Cad. Partial 615; Partial 618, din planul cadastral 1:2880, editia 1874 - Cuptoare

Lungime Segmente

1) Valorile lungimilor segmentelor sunt obținute din proiecție în plan.

Punct început	X / Y	Punct sfârșit	X / Y	Lungime segment (** (m)
1	286.748,631 393.584,436	2	286.691,172 393.578,542	57.76
2	286.691,172 393.578,542	3	286.714,046 393.552,077	34.98
3	286.714,046 393.552,077	4	286.740,789 393.556,836	27.163
4	286.740,789 393.556,836	5	286.756,242 393.558,569	15.55
5	286.756,242 393.558,569	6	286.762,628 393.559,835	6.511

Punct început	X / Y	Punct sfârșit	X / Y	Lungime segment (** (m)
6	286.762,628 393.559,835	7	286.765,951 393.561,53	3.73
7	286.765,951 393.561,53	8	286.771,356 393.565,603	6.768
8	286.771,356 393.565,603	9	286.765,782 393.591,977	26.957
9	286.765,782 393.591,977	10	286.758,965 393.590,65	6.945
10	286.758,965 393.590,65	1	286.748,631 393.584,436	12.058

** Lungimile segmentelor sunt determinate în planul de proiecție Stereo 70 și sunt rotunjite la 1 milimetru.

*** Distanța dintre puncte este formată din segmente cumulate ce sunt mai mici decât valoarea 1 milimetru.

**DATE DESPRE IMOBILUL NR. 975**

Oficiul de Cadastru și Publicitate Imobiliară CARAS-SEVERIN
Biroul de Cadastru și Publicitate Imobiliară Caransebes

A. Partea I. Descrierea imobilului

TEREN Extravilan

Adresa: Jud. Caraș-Severin

Nr. Crt	Nr cadastral Nr. topografic	Suprafața* (mp)	Observații / Referințe
A1		7.861	Sector cadastral:107 Teren neimpregmuit;

Construcții

Crt	Nr cadastral Nr. topografic	Adresa	Observații / Referințe
A1.1		Jud. Caraș-Severin	Nr. niveluri:1; S. construita la sol:29 mp; Anexa P
A1.2		Jud. Caraș-Severin	Nr. niveluri:1; S. construita la sol:33 mp; Anexa P

B. Partea II. Proprietari și acte

Inscrieri privitoare la dreptul de proprietate și alte drepturi reale		Referințe
558 / 15/05/2023		
Act Normativ nr. 7, din 13/03/1996 emis de Parlamentul Romaniei;		
B1	Intabulare, drept de PROPRIETATE, dobandit prin Lege, cota actuala 1/1 1) NEIDENTIFICAT NEIDENTIFICAT	A1
Act Normativ nr. 7, din 13/03/1996 emis de Parlamentul Romaniei (Adeverinta nr. 2312/23.05.2023, emisa de Primaria Comunei Cornea);		
B2	Intabulare, drept de PROPRIETATE, dobandit prin Lege, cota actuala 1/1 1) ORZESCU ION	A1.1, A1.2
Act Normativ nr. 7, din 13/03/1996 emis de Parlamentul Romaniei (Adeverinta nr. 2311/23.05.2023, emisa de Primaria Comunei Cornea);		
B3	Se noteaza posesia factica in favoarea lui 1) ORZESCU ION	A1

C. Partea III. SARCINI .

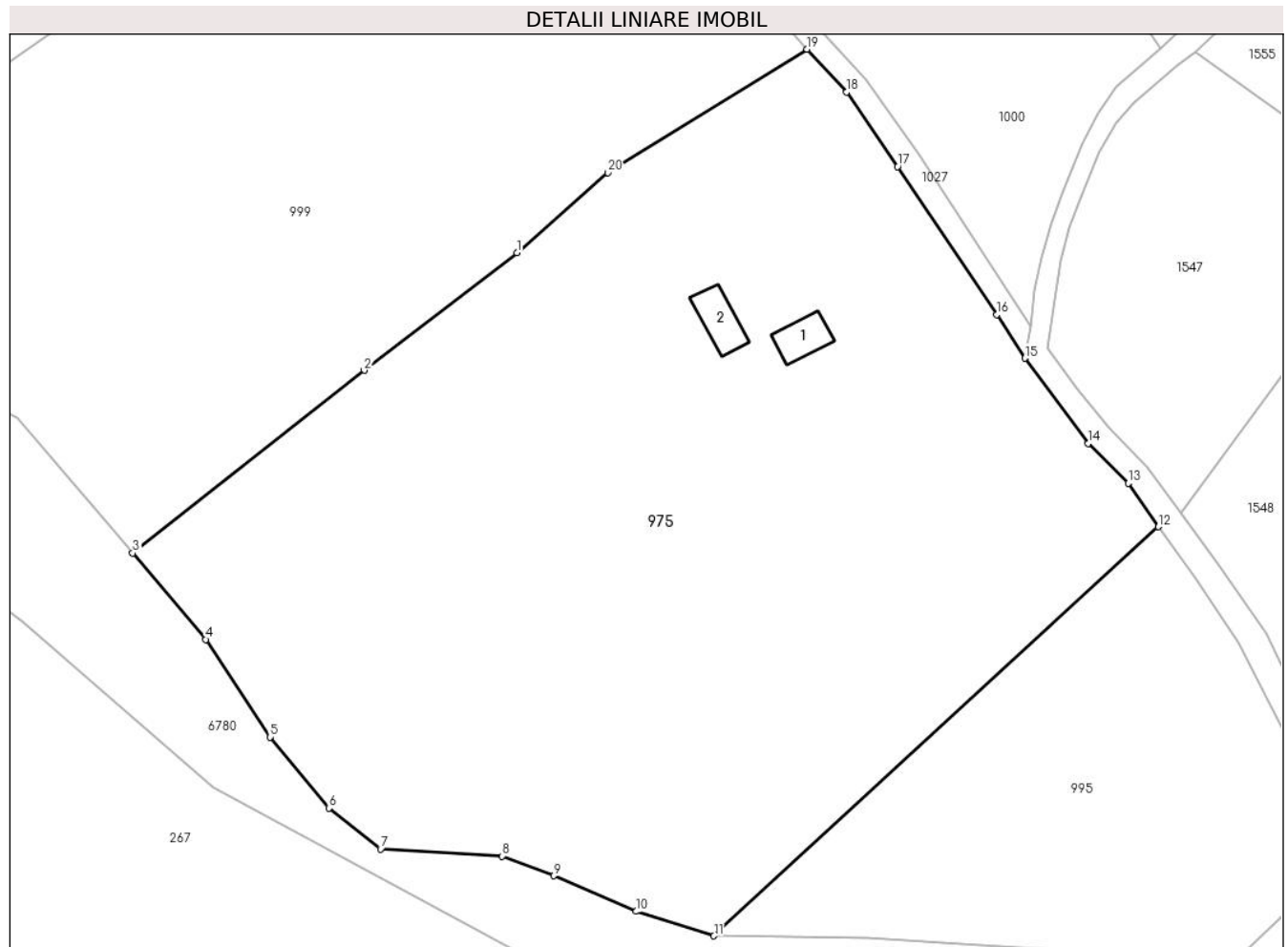
Inscrieri privind dezmembramintele dreptului de proprietate, drepturi reale de garanție și sarcini	Referințe
NU SUNT	

Anexa Nr. 1 La Partea I

Teren

Nr cadastral	Suprafața (mp)*	Observații / Referințe
	7.861	

* Suprafața este determinată în planul de proiecție Stereo 70.



Date referitoare la teren

Crt	Categorie folosință	Intravilan	Suprafața (mp)	Tarla	Parcelă	Nr. topo	Observații / Referințe
1	curți constructii	NU	100	-	-	-	Sub Dealu Truschiului, Nr. Cad.1348; 1350; 1351, din planul cadastral 1: 2880, editia 1874 - Cuptoare
2	faneata	NU	7.761	-	-	-	Sub Dealu Truschiului, Nr. Cad.1348; 1350; 1351, din planul cadastral 1: 2880, editia 1874 - Cuptoare

Date referitoare la construcții

Crt	Număr	Destinație construcție	Supraf. (mp)	Situație juridică	Observații / Referințe
A1.1		constructii anexa	29	Cu acte	Nr. niveluri:1; S. construita la sol:29 mp; Anexa P
A1.2		constructii anexa	33	Cu acte	Nr. niveluri:1; S. construita la sol:33 mp; Anexa P

Lungime Segmente

1) Valorile lungimilor segmentelor sunt obținute din proiecție în plan.

Punct început	X / Y	Punct sfârșit	X / Y	Lungime segment (** (m)
1	286.954,677 395.378,902	2	286.935,48 395.364,094	24.245

Punct început	X / Y	Punct sfârșit	X / Y	Lungime segment (** (m)
2	286.935,48 395.364,094	3	286.906,342 395.341,131	37.099
3	286.906,342 395.341,131	4	286.915,512 395.330,276	14.211
4	286.915,512 395.330,276	5	286.923,612 395.318,009	14.7
5	286.923,612 395.318,009	6	286.931,002 395.309,079	11.591
6	286.931,002 395.309,079	7	286.937,528 395.303,953	8.299
7	286.937,528 395.303,953	8	286.952,812 395.303,048	15.31
8	286.952,812 395.303,048	9	286.959,325 395.300,572	6.969
9	286.959,325 395.300,572	10	286.969,704 395.296,094	11.303
10	286.969,704 395.296,094	11	286.979,457 395.293,016	10.227
11	286.979,457 395.293,016	12	287.035,354 395.344,446	75.957
12	287.035,354 395.344,446	13	287.031,577 395.349,899	6.633
13	287.031,577 395.349,899	14	287.026,551 395.354,915	7.101
14	287.026,551 395.354,915	15	287.018,572 395.365,621	13.352
15	287.018,572 395.365,621	16	287.015,064 395.371,127	6.529
16	287.015,064 395.371,127	17	287.002,564 395.389,71	22.396
17	287.002,564 395.389,71	18	286.996,158 395.399,079	11.349
18	286.996,158 395.399,079	19	286.991,178 395.404,461	7.333
19	286.991,178 395.404,461	20	286.966,126 395.388,946	29.467
20	286.966,126 395.388,946	1	286.954,677 395.378,902	15.23

** Lungimile segmentelor sunt determinate în planul de proiecție Stereo 70 și sunt rotunjite la 1 milimetru.

*** Distanța dintre puncte este formată din segmente cumulate ce sunt mai mici decât valoarea 1 milimetru.

**DATE DESPRE IMOBILUL NR. 976**

Oficiul de Cadastru și Publicitate Imobiliară CARAS-SEVERIN
Biroul de Cadastru și Publicitate Imobiliară Caransebes

A. Partea I. Descrierea imobilului

TEREN Extravilan

Adresa: Jud. Caraș-Severin

Nr. Crt	Nr cadastral Nr. topografic	Suprafața* (mp)	Observații / Referințe
A1		2.181	Sector cadastral:107 Teren neimpregmuit;

B. Partea II. Proprietari și acte

Inscrieri privitoare la dreptul de proprietate și alte drepturi reale		Referințe
571 / 15/05/2023		
Act Normativ nr. 7, din 13/03/1996 emis de Parlamentul Romaniei;		
B1	Intabulare, drept de PROPRIETATE, dobandit prin Lege, cota actuala 1/1 1) NEIDENTIFICAT NEIDENTIFICAT	A1
571 / 15/04/2023		
Act Normativ nr. 7, din 13/03/1996 emis de Parlamentul Romaniei (Adeverinta nr.2322/23.05.2023, emisa de Primaria Comunei Cornea);		
B2	Se noteaza posesia factica in favoarea lui 1) CRISTESCU ILIA	A1

C. Partea III. SARCINI .

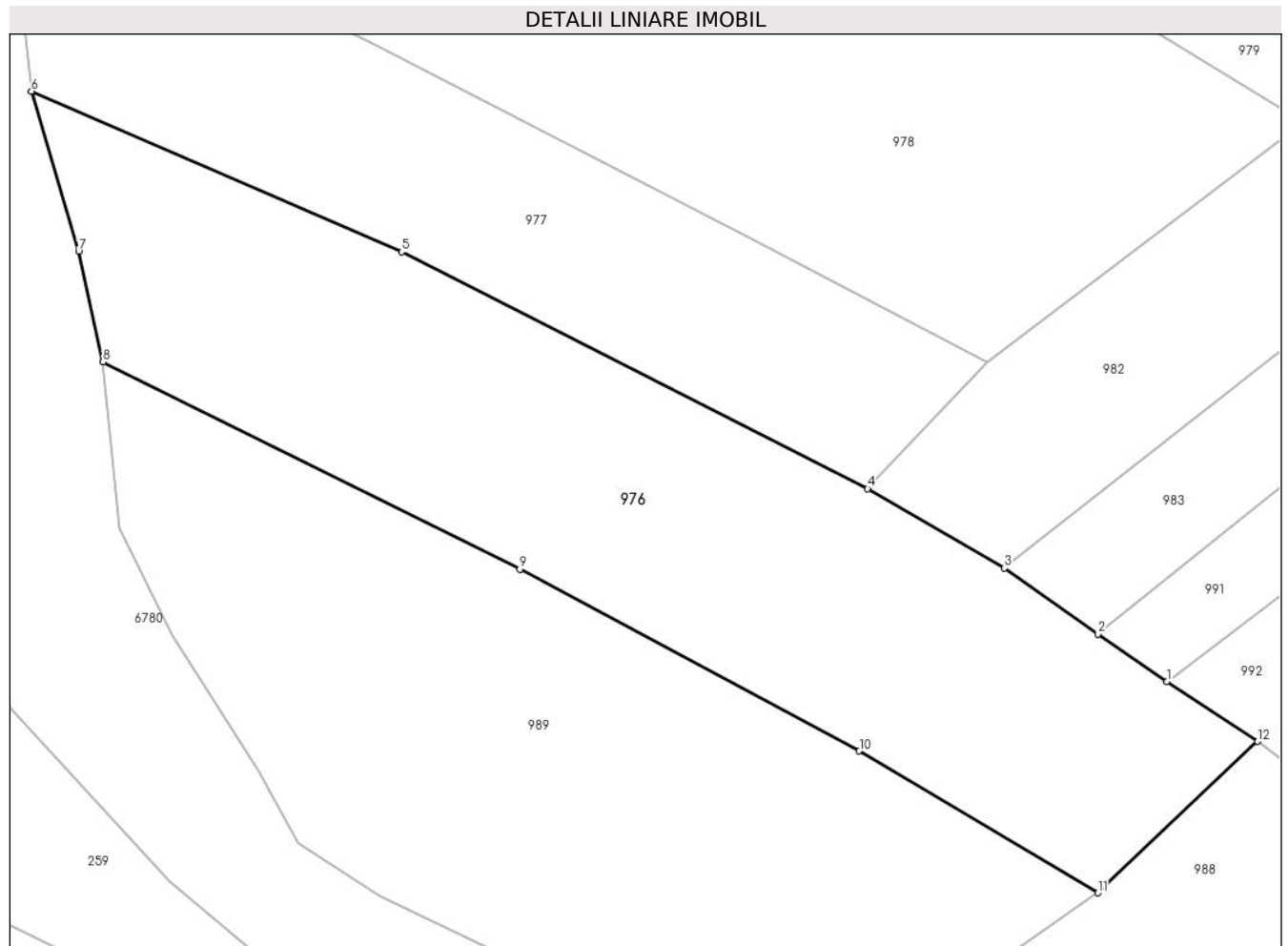
Inscrieri privind dezmembramintele dreptului de proprietate, drepturi reale de garanție și sarcini	Referințe
NU SUNT	

Anexa Nr. 1 La Partea I

Teren

Nr cadastral	Suprafața (mp)*	Observații / Referințe
	2.181	

* Suprafața este determinată în planul de proiecție Stereo 70.



Date referitoare la teren

Crt	Categorie folosință	Intravilan	Suprafața (mp)	Tarla	Parcelă	Nr. topo	Observații / Referințe
1	arabil	NU	2.181	-	-	-	Sub Dealu Truschiului, Nr. Cad. 1200; Partial 1201, din planul cadastral 1: 2880, editia 1874 - Cuptoare

Lungime Segmente

1) Valorile lungimilor segmentelor sunt obținute din proiecție în plan.

Punct început	X / Y	Punct sfârșit	X / Y	Lungime segment (** (m)
1	286.773,752 395.413,519	2	286.767,725 395.417,658	7.311
2	286.767,725 395.417,658	3	286.759,564 395.423,419	9.99
3	286.759,564 395.423,419	4	286.747,608 395.430,362	13.826
4	286.747,608 395.430,362	5	286.706,861 395.451,028	45.688
5	286.706,861 395.451,028	6	286.674,52 395.465,055	35.252

Punct început	X / Y	Punct sfârșit	X / Y	Lungime segment (** (m)
6	286.674,52 395.465,055	7	286.678,639 395.451,08	14.569
7	286.678,639 395.451,08	8	286.680,772 395.441,438	9.876
8	286.680,772 395.441,438	9	286.717,215 395.423,338	40.689
9	286.717,215 395.423,338	10	286.746,875 395.407,454	33.646
10	286.746,875 395.407,454	11	286.767,742 395.395,06	24.27
11	286.767,742 395.395,06	12	286.781,692 395.408,291	19.227
12	286.781,692 395.408,291	1	286.773,752 395.413,519	9.507

** Lungimile segmentelor sunt determinate în planul de proiecție Stereo 70 și sunt rotunjite la 1 milimetru.

*** Distanța dintre puncte este formată din segmente cumulate ce sunt mai mici decât valoarea 1 milimetru.

**DATE DESPRE IMOBILUL NR. 977**

Oficiul de Cadastru și Publicitate Imobiliară CARAS-SEVERIN
Biroul de Cadastru și Publicitate Imobiliară Caransebes

A. Partea I. Descrierea imobilului

TEREN Extravilan

Adresa: Jud. Caraș-Severin

Nr. Crt	Nr cadastral Nr. topografic	Suprafața* (mp)	Observații / Referințe
A1	31609	1.387	Sector cadastral:107 Teren neimpregmuit;

B. Partea II. Proprietari și acte

Inscrieri privitoare la dreptul de proprietate și alte drepturi reale		Referințe
5927 / 01/03/2022		
Act Normativ nr. 7, din 13/03/1996 emis de Parlamentul Romaniei;		
B1	Intabulare, drept de PROPRIETATE, dobandit prin Lege, cota actuala 1/1 1) NEIDENTIFICAT NEIDENTIFICAT	A1
Act Administrativ nr. 402, din 23/02/2022 emis de Primaria Comunei Cornea (Act administrativ Nr. 68 din 23.02.2022, emis de Primaria Comunei Cornea; Act notarial Nr. 640 din 24.02.2022, emis de NP Simescu Nicoleta Iconia);		
B2	In baza art. 41, alin. (8) din Legea nr. 7/1996 republicata se noteaza POSESIA asupra intregului imobil, in favoarea 1) STOLOJESCU ROMAN , si sotia 2) STOLOJESCU MARIA , nascuta Balan <i>OBSERVATII: bun comun</i>	A1

C. Partea III. SARCINI .

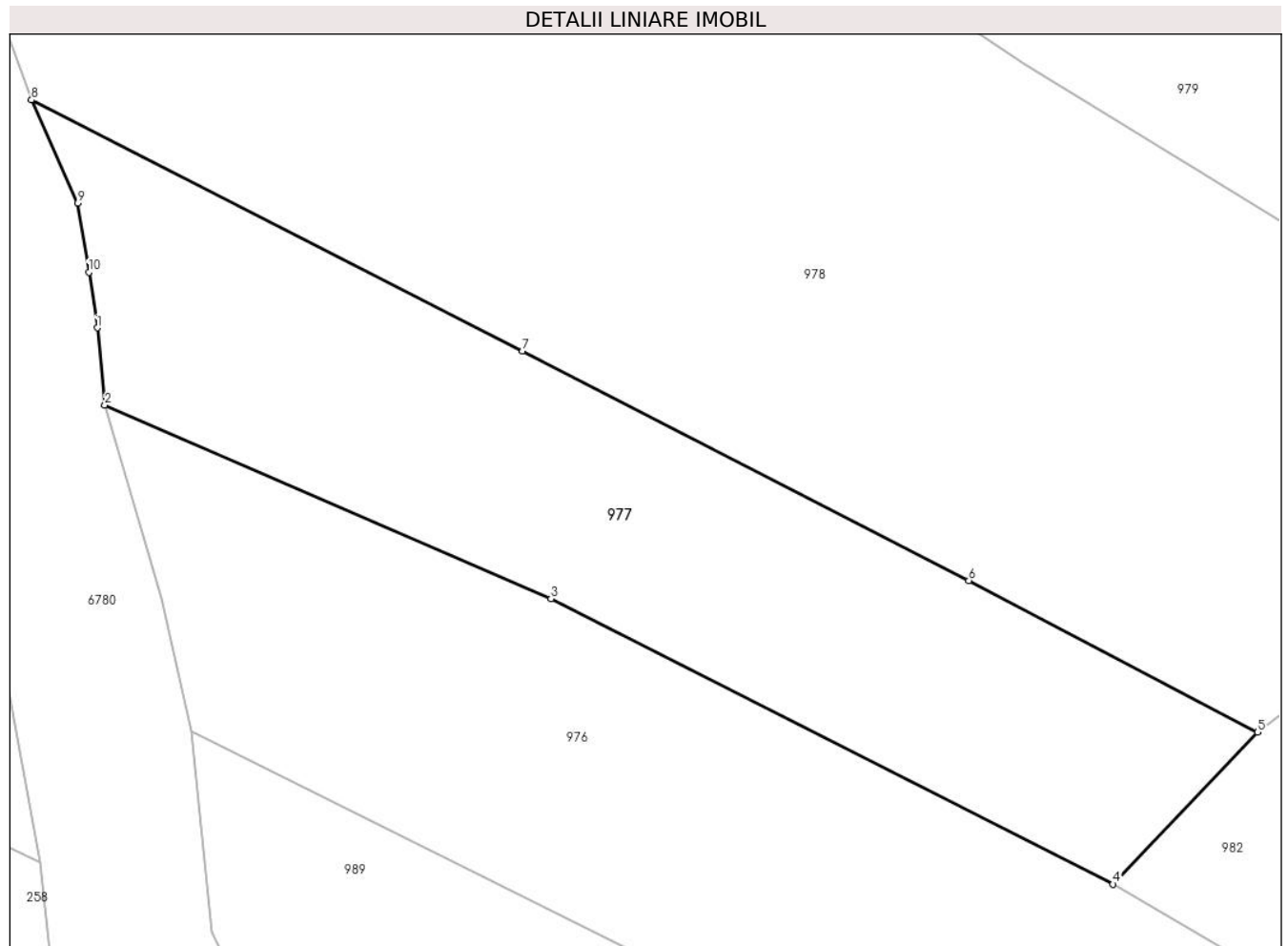
Inscrieri privind dezmembramintele dreptului de proprietate, drepturi reale de garanție și sarcini	Referințe
NU SUNT	

Anexa Nr. 1 La Partea I

Teren

Nr cadastral	Suprafața (mp)*	Observații / Referințe
31609	1.387	

* Suprafața este determinată în planul de proiecție Stereo 70.



Date referitoare la teren

Crt	Categorie folosință	Intravilan	Suprafața (mp)	Tarla	Parcelă	Nr. topo	Observații / Referințe
1	arabil	NU	1.387	-	-	-	Sub Dealu Truschiului, Nr. Cad. Partial 1202; 1203, din planul cadastral 1: 2880, editia 1874 - Cuptoare

Lungime Segmente

1) Valorile lungimilor segmentelor sunt obținute din proiecție în plan.

Punct început	X / Y	Punct sfârșit	X / Y	Lungime segment (** (m)
1	286.673,966 395.470,647	2	286.674,52 395.465,055	5.619
2	286.674,52 395.465,055	3	286.706,861 395.451,028	35.252
3	286.706,861 395.451,028	4	286.747,608 395.430,362	45.688
4	286.747,608 395.430,362	5	286.758,095 395.441,368	15.202
5	286.758,095 395.441,368	6	286.737,166 395.452,338	23.63

Punct început	X / Y	Punct sfârșit	X / Y	Lungime segment (** (m)
6	286.737,166 395.452,338	7	286.704,803 395.468,957	36.38
7	286.704,803 395.468,957	8	286.669,199 395.487,151	39.983
8	286.669,199 395.487,151	9	286.672,572 395.479,685	8.192
9	286.672,572 395.479,685	10	286.673,357 395.474,669	5.077
10	286.673,357 395.474,669	1	286.673,966 395.470,647	4.068

** Lungimile segmentelor sunt determinate în planul de proiecție Stereo 70 și sunt rotunjite la 1 milimetru.

*** Distanța dintre puncte este formată din segmente cumulate ce sunt mai mici decât valoarea 1 milimetru.

**DATE DESPRE IMOBILUL NR. 978**

Oficiul de Cadastru și Publicitate Imobiliară CARAS-SEVERIN
Biroul de Cadastru și Publicitate Imobiliară Caransebes

A. Partea I. Descrierea imobilului

TEREN Extravilan

Adresa: Jud. Caraș-Severin

Nr. Crt	Nr cadastral Nr. topografic	Suprafața* (mp)	Observații / Referințe
A1		4.434	Sector cadastral:107 Teren neimpregmuit;

B. Partea II. Proprietari și acte

Inscrieri privitoare la dreptul de proprietate și alte drepturi reale		Referințe
577 / 15/05/2023		
Act Normativ nr. 7, din 13/03/1996 emis de Parlamentul Romaniei (Adeverinta nr./2023 emisa de Primaria Comunei Cornea);		
B1	Intabulare, drept de PROPRIETATE, dobandit prin Lege, cota actuala 1/1 1) NEIDENTIFICAT NEIDENTIFICAT	A1
Act Normativ nr. 7, din 13/03/1996 emis de Parlamentul Romaniei (Adeverinta nr. 2321/23.05.2023, emisa de Primaria Comunei Cornea);		
B2	Se noteaza posesia factica in favoarea lui 1) JUCA ANA	A1

C. Partea III. SARCINI .

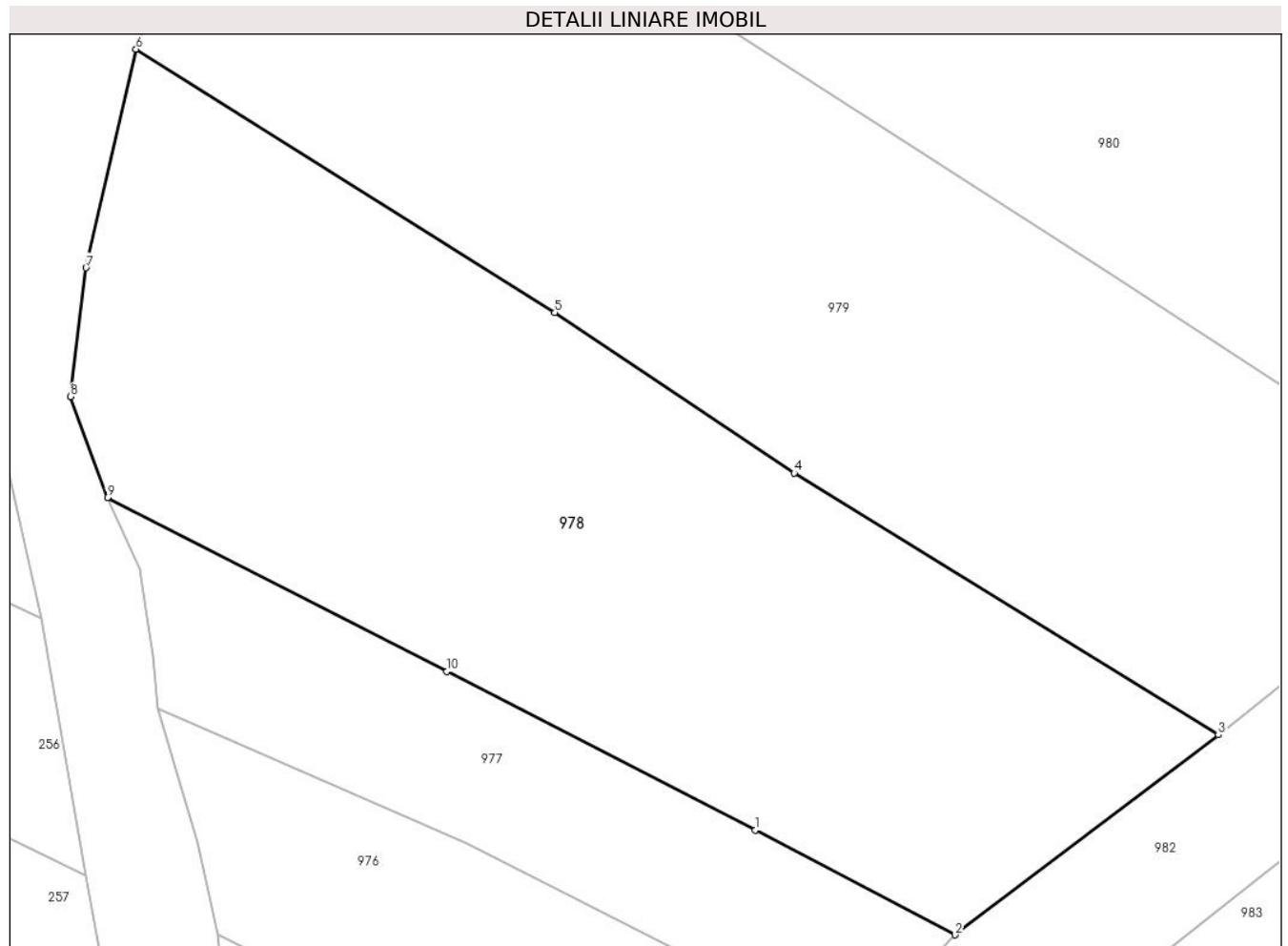
Inscrieri privind dezmembramintele dreptului de proprietate, drepturi reale de garanție și sarcini	Referințe
NU SUNT	

Anexa Nr. 1 La Partea I

Teren

Nr cadastral	Suprafața (mp)*	Observații / Referințe
	4.434	

* Suprafața este determinată în planul de proiecție Stereo 70.



Date referitoare la teren

Crt	Categorie folosință	Intravilan	Suprafața (mp)	Tarla	Parcelă	Nr. topo	Observații / Referințe
1	arabil	NU	4.434	-	-	-	Sub Dealu Truschiului, Nr. Cad. 1205; Partial 1204, din planul cadastral 1: 2880, editia 1874 - Cuptoare

Lungime Segmente

1) Valorile lungimilor segmentelor sunt obținute din proiecție în plan.

Punct început	X / Y	Punct sfârșit	X / Y	Lungime segment (** (m)
1	286.737,166 395.452,338	2	286.758,095 395.441,368	23.63
2	286.758,095 395.441,368	3	286.785,704 395.462,316	34.657
3	286.785,704 395.462,316	4	286.741,23 395.489,752	52.256
4	286.741,23 395.489,752	5	286.716,131 395.506,563	30.209
5	286.716,131 395.506,563	6	286.672,204 395.534,138	51.864

Punct început	X / Y	Punct sfârșit	X / Y	Lungime segment (** (m)
6	286.672,204 395.534,138	7	286.666,956 395.511,257	23.475
7	286.666,956 395.511,257	8	286.665,358 395.497,741	13.611
8	286.665,358 395.497,741	9	286.669,199 395.487,151	11.265
9	286.669,199 395.487,151	10	286.704,803 395.468,957	39.983
10	286.704,803 395.468,957	1	286.737,166 395.452,338	36.38

** Lungimile segmentelor sunt determinate în planul de proiecție Stereo 70 și sunt rotunjite la 1 milimetru.

*** Distanța dintre puncte este formată din segmente cumulate ce sunt mai mici decât valoarea 1 milimetru.

**DATE DESPRE IMOBILUL NR. 979**

Oficiul de Cadastru și Publicitate Imobiliară CARAS-SEVERIN
Biroul de Cadastru și Publicitate Imobiliară Caransebes

A. Partea I. Descrierea imobilului

TEREN Extravilan

Adresa: Jud. Caraș-Severin

Nr. Crt	Nr cadastral Nr. topografic	Suprafața* (mp)	Observații / Referințe
A1		5.280	Sector cadastral:107 Teren neimpregmuit;

B. Partea II. Proprietari și acte

Inscrieri privitoare la dreptul de proprietate și alte drepturi reale	Referințe
578 / 15/05/2023	
Act Normativ nr. 7, din 13/03/1996 emis de Parlamentul Romaniei;	
B1	A1
Intabulare, drept de PROPRIETATE, dobandit prin Lege, cota actuala 1/1 1) NEIDENTIFICAT NEIDENTIFICAT	
Act Normativ nr. 7, din 13/03/1996 emis de Parlamentul Romaniei (Adeverinta nr. 2320/23.05.2023, emisa de Primaria Comunei Cornea);	
B2	A1
Se noteaza posesia factica in favoarea lui 1) JUCA VASILE	

C. Partea III. SARCINI .

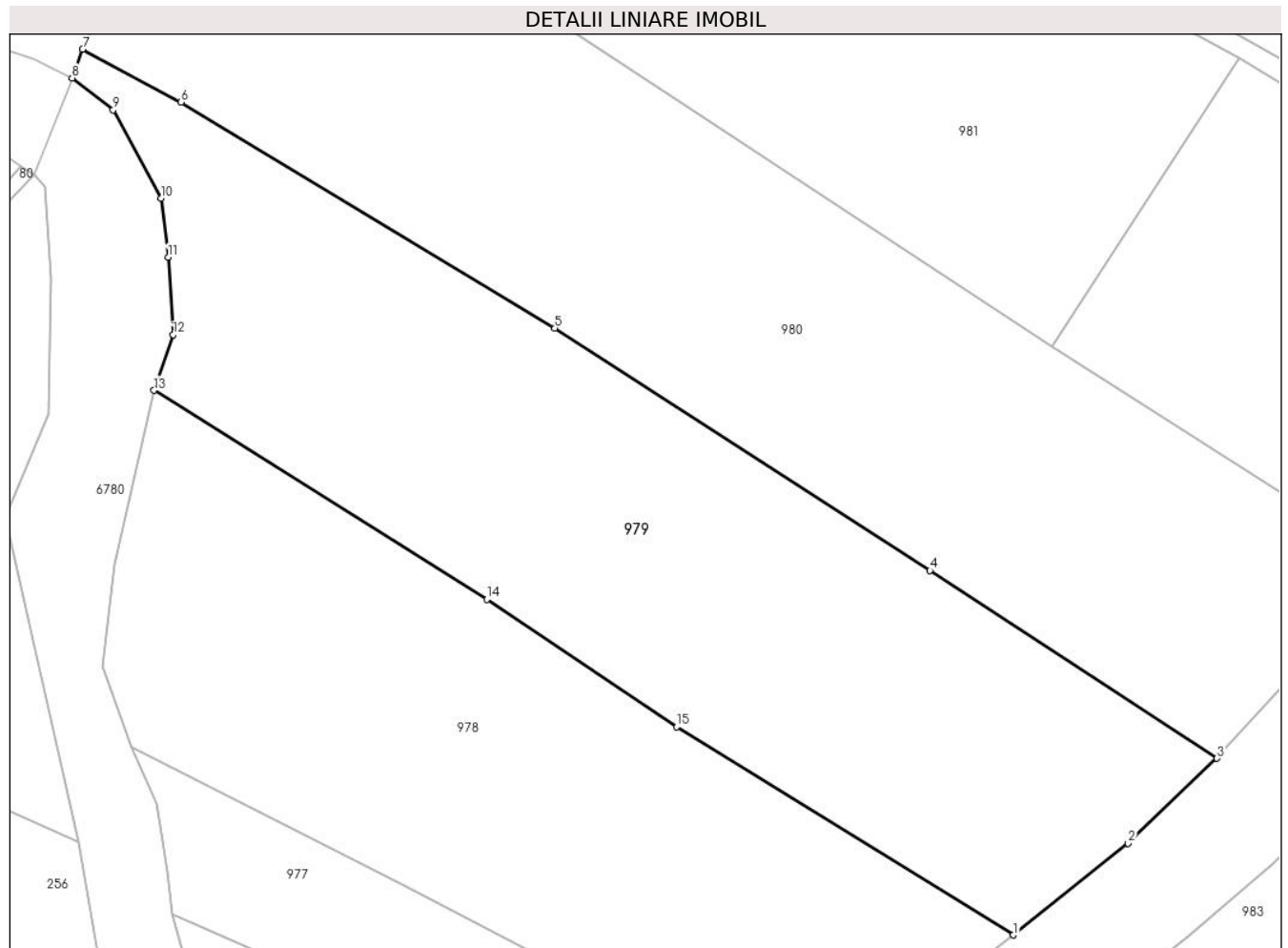
Inscrieri privind dezmembramintele dreptului de proprietate, drepturi reale de garanție și sarcini	Referințe
NU SUNT	

Anexa Nr. 1 La Partea I

Teren

Nr cadastral	Suprafața (mp)*	Observații / Referințe
	5.280	

* Suprafața este determinată în planul de proiecție Stereo 70.



Date referitoare la teren

Crt	Categorie folosință	Intravilan	Suprafața (mp)	Tarla	Parcelă	Nr. topo	Observații / Referințe
1	arabil	NU	5.280	-	-	-	Sub Dealu Truschiului, Mr. Cad.1207; Partial 1208, din planul cadastral 1: 2880, editia 1874 - Cuptoare

Lungime Segmente

1) Valorile lungimilor segmentelor sunt obținute din proiecție în plan.

Punct început	X / Y	Punct sfârșit	X / Y	Lungime segment (** (m)
1	286.785,704 395.462,316	2	286.800,853 395.474,398	19.377
2	286.800,853 395.474,398	3	286.812,562 395.485,61	16.211
3	286.812,562 395.485,61	4	286.774,663 395.510,386	45.279
4	286.774,663 395.510,386	5	286.725,133 395.542,339	58.942
5	286.725,133 395.542,339	6	286.675,777 395.572,143	57.657

Punct început	X / Y	Punct sfârșit	X / Y	Lungime segment (** (m)
6	286.675,777 395.572,143	7	286.662,76 395.579,138	14.777
7	286.662,76 395.579,138	8	286.661,386 395.575,332	4.047
8	286.661,386 395.575,332	9	286.666,8 395.571,127	6.856
9	286.666,8 395.571,127	10	286.673,152 395.559,46	13.284
10	286.673,152 395.559,46	11	286.674,068 395.551,696	7.818
11	286.674,068 395.551,696	12	286.674,714 395.541,477	10.239
12	286.674,714 395.541,477	13	286.672,204 395.534,138	7.756
13	286.672,204 395.534,138	14	286.716,131 395.506,563	51.864
14	286.716,131 395.506,563	15	286.741,23 395.489,752	30.209
15	286.741,23 395.489,752	1	286.785,704 395.462,316	52.256

** Lungimile segmentelor sunt determinate în planul de proiecție Stereo 70 și sunt rotunjite la 1 milimetru.

*** Distanța dintre puncte este formată din segmente cumulate ce sunt mai mici decât valoarea 1 milimetru.

**DATE DESPRE IMOBILUL NR. 980**

Oficiul de Cadastru și Publicitate Imobiliară CARAS-SEVERIN
Biroul de Cadastru și Publicitate Imobiliară Caransebes

A. Partea I. Descrierea imobilului

TEREN Extravilan

Adresa: Jud. Caraș-Severin

Nr. Crt	Nr cadastral Nr. topografic	Suprafața* (mp)	Observații / Referințe
A1		6.123	Sector cadastral:107 Teren neimpregmuit;

B. Partea II. Proprietari și acte

Inscrieri privitoare la dreptul de proprietate și alte drepturi reale		Referințe
579 / 15/05/2023		
Act Normativ nr. 7, din 13/03/1996 emis de Parlamentul Romaniei;		
B1	Intabulare, drept de PROPRIETATE, dobandit prin Lege, cota actuala 1/1 1) NEIDENTIFICAT NEIDENTIFICAT	A1
Act Normativ nr. 7, din 13/03/1996 emis de PARLAMENTUL ROMANIEI (Adeverinta nr. 2319/23.05.2023, emisa de Primaria Comunei Cornea);		
B2	Se noteaza posesia factica in favoarea lu 1) JUCA ION	A1

C. Partea III. SARCINI .

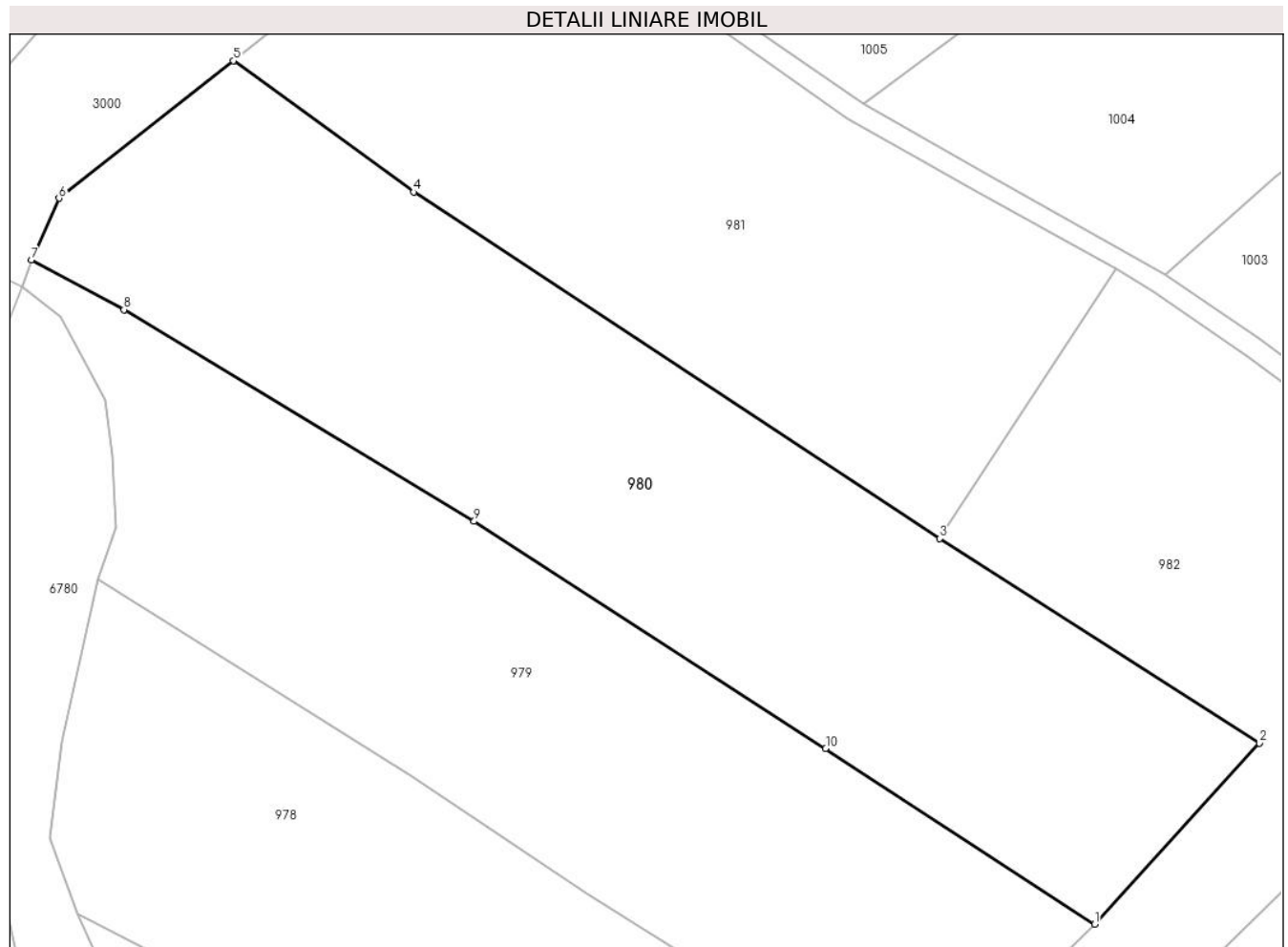
Inscrieri privind dezmembramintele dreptului de proprietate, drepturi reale de garanție și sarcini	Referințe
NU SUNT	

Anexa Nr. 1 La Partea I

Teren

Nr cadastral	Suprafața (mp)*	Observații / Referințe
	6.123	

* Suprafața este determinată în planul de proiecție Stereo 70.



Date referitoare la teren

Crt	Categorie folosință	Intravilan	Suprafața (mp)	Tarla	Parcelă	Nr. topo	Observații / Referințe
1	arabil	NU	6.123	-	-	-	Sub Dealu Truschiului, Nr. Cad.1209; 1328; Partial 1327, din planul cadastral 1:2880, editia 1874 - Cuptoare

Lungime Segmente

1) Valorile lungimilor segmentelor sunt obținute din proiecție în plan.

Punct început	X / Y	Punct sfârșit	X / Y	Lungime segment (** (m)
1	286.812,562 395.485,61	2	286.835,779 395.511,109	34.485
2	286.835,779 395.511,109	3	286.790,734 395.539,938	53.48
3	286.790,734 395.539,938	4	286.716,599 395.588,698	88.733
4	286.716,599 395.588,698	5	286.691,195 395.607,181	31.416

Punct început	X / Y	Punct sfârșit	X / Y	Lungime segment (** (m)
5	286.691,195 395.607,181	6	286.666,644 395.587,829	31.261
6	286.666,644 395.587,829	7	286.662,76 395.579,138	9.519
7	286.662,76 395.579,138	8	286.675,777 395.572,143	14.777
8	286.675,777 395.572,143	9	286.725,133 395.542,339	57.657
9	286.725,133 395.542,339	10	286.774,663 395.510,386	58.942
10	286.774,663 395.510,386	1	286.812,562 395.485,61	45.279

** Lungimile segmentelor sunt determinate în planul de proiecție Stereo 70 și sunt rotunjite la 1 milimetru.

*** Distanța dintre puncte este formată din segmente cumulate ce sunt mai mici decât valoarea 1 milimetru.

**DATE DESPRE IMOBILUL NR. 981**

Oficiul de Cadastru și Publicitate Imobiliară CARAS-SEVERIN
Biroul de Cadastru și Publicitate Imobiliară Caransebes

A. Partea I. Descrierea imobilului

TEREN Extravilan

Adresa: Jud. Caraș-Severin

Nr. Crt	Nr cadastral Nr. topografic	Suprafața* (mp)	Observații / Referințe
A1		4.911	Sector cadastral:107 Teren neimpregmuit;

B. Partea II. Proprietari și acte

Inscrieri privitoare la dreptul de proprietate și alte drepturi reale		Referințe
580 / 15/05/2023		
Act Normativ nr. 7, din 13/03/1996 emis de Parlamentul Romaniei;		
B1	Intabulare, drept de PROPRIETATE, dobandit prin Lege, cota actuala 1/1 1) NEIDENTIFICAT NEIDENTIFICAT	A1
Act Normativ nr. 7, din 13/03/1996 emis de Parlamentul Romaniei (Adeverinta nr. 2318/23.05.2023, emisa de Primaria Comunei Cornea);		
B2	Se noteaza posesia factica in favoarea lui 1) JUCA ANA	A1

C. Partea III. SARCINI .

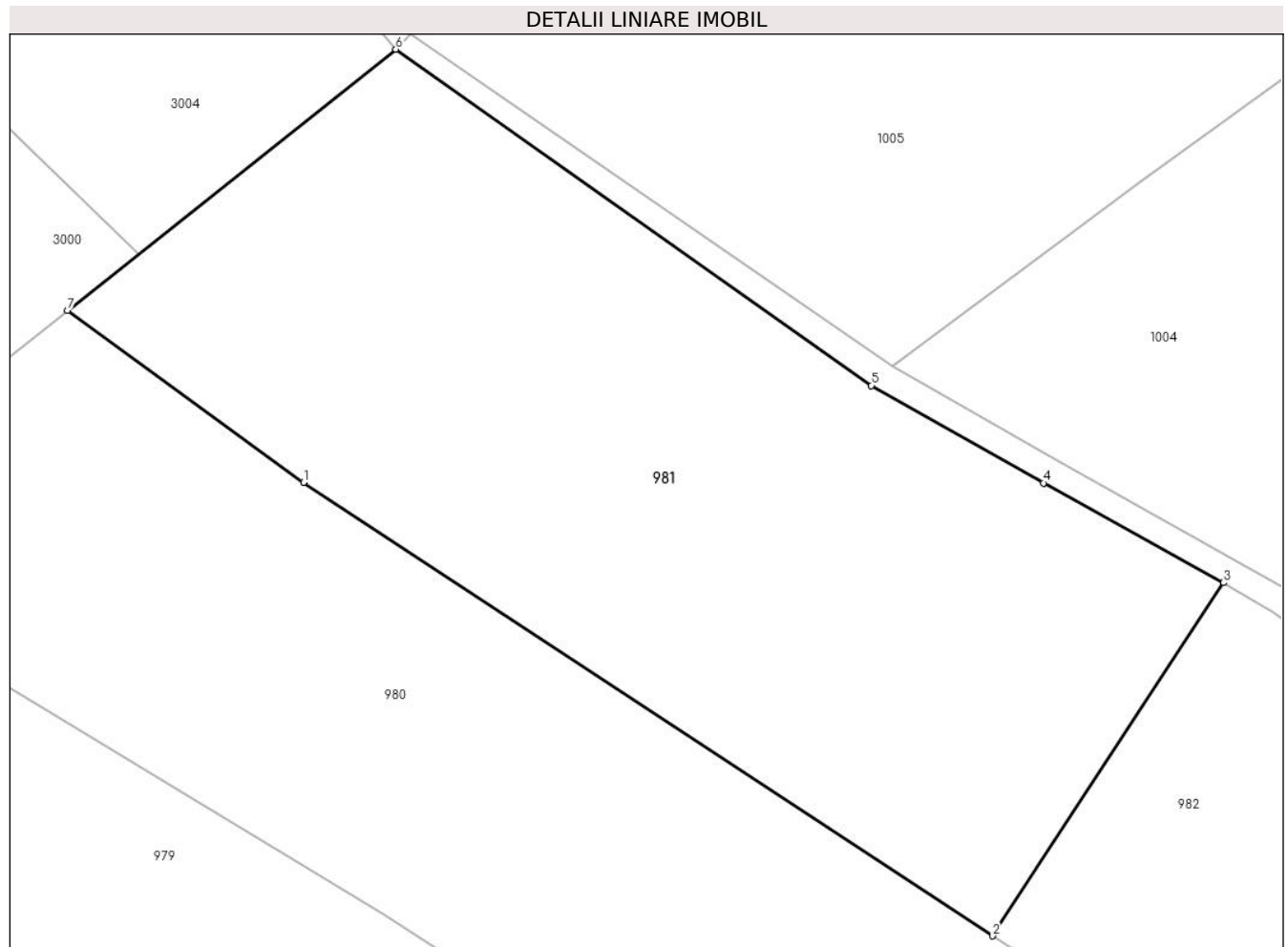
Inscrieri privind dezmembramintele dreptului de proprietate, drepturi reale de garanție și sarcini	Referințe
NU SUNT	

Anexa Nr. 1 La Partea I

Teren

Nr cadastral	Suprafața (mp)*	Observații / Referințe
	4.911	

* Suprafața este determinată în planul de proiecție Stereo 70.



Date referitoare la teren

Crt	Categorie folosință	Intravilan	Suprafața (mp)	Tarla	Parcelă	Nr. topo	Observații / Referințe
1	arabil	NU	4.911	-	-	-	Sub Dealu Truschiului, Nr. Cad. 1310; Partial 1325; Partial 1326; Partial 1327, din planul cadastral 1:2880, editia 1874 - Cuptoare

Lungime Segmente

1) Valorile lungimilor segmentelor sunt obținute din proiecție în plan.

Punct început	X / Y	Punct sfârșit	X / Y	Lungime segment (** (m))
1	286.716,599 395.588,698	2	286.790,734 395.539,938	88.733
2	286.790,734 395.539,938	3	286.815,598 395.577,907	45.385
3	286.815,598 395.577,907	4	286.796,216 395.588,634	22.152
4	286.796,216 395.588,634	5	286.777,712 395.599,112	21.265

Punct început	X / Y	Punct sfârșit	X / Y	Lungime segment (** (m)
5	286.777,712 395.599,112	6	286.726,534 395.635,262	62.657
6	286.726,534 395.635,262	7	286.691,195 395.607,181	45.138
7	286.691,195 395.607,181	1	286.716,599 395.588,698	31.416

** Lungimile segmentelor sunt determinate în planul de proiecție Stereo 70 și sunt rotunjite la 1 milimetru.

*** Distanța dintre puncte este formată din segmente cumulate ce sunt mai mici decât valoarea 1 milimetru.

**DATE DESPRE IMOBILUL NR. 982**

Oficiul de Cadastru și Publicitate Imobiliară CARAS-SEVERIN
Biroul de Cadastru și Publicitate Imobiliară Caransebes

A. Partea I. Descrierea imobilului

TEREN Extravilan

Adresa: Jud. Caraș-Severin

Nr. Crt	Nr cadastral Nr. topografic	Suprafața* (mp)	Observații / Referințe
A1		5.056	Sector cadastral:107 Teren neimpregmuit;

B. Partea II. Proprietari și acte

Inscrieri privitoare la dreptul de proprietate și alte drepturi reale	Referințe
575 / 15/05/2023	
Act Normativ nr. 7, din 13/03/1996 emis de Parlamentul Romaniei;	
B1	A1
Intabulare, drept de PROPRIETATE, dobandit prin Lege, cota actuala 1/1 1) NEIDENTIFICAT NEIDENTIFICAT	
Act Normativ nr. 7, din 13/03/1996 emis de Parlamentul Romaniei (Adeverinta nr. 2317/23.05.2023, emisa de Primaria Comunei Cornea);	
B2	A1
Se noteaza posesia factica in favoarea lui 1) JUCA MIHAI	

C. Partea III. SARCINI .

Inscrieri privind dezmembramintele dreptului de proprietate, drepturi reale de garanție și sarcini	Referințe
NU SUNT	

Anexa Nr. 1 La Partea I

Teren

Nr cadastral	Suprafața (mp)*	Observații / Referințe
	5.056	

* Suprafața este determinată în planul de proiecție Stereo 70.



Date referitoare la teren

Crt	Categorie folosință	Intravilan	Suprafața (mp)	Tarla	Parcelă	Nr. topo	Observații / Referințe
1	arabil	NU	5.056	-	-	-	Sub Dealu Truschiului, Nr. Cad. Partial 1202; 1206; 1325; 1326; 1331, din planul cadastral 1:2880, editia 1874 - Cuptoare

Lungime Segmente

1) Valorile lungimilor segmentelor sunt obținute din proiecție în plan.

Punct început	X / Y	Punct sfârșit	X / Y	Lungime segment (** (m)
1	286.851,437 395.502,479	2	286.871,232 395.522,745	28.329
2	286.871,232 395.522,745	3	286.878,282 395.530,478	10.464
3	286.878,282 395.530,478	4	286.863,043 395.543,242	19.878
4	286.863,043 395.543,242	5	286.842,292 395.559,479	26.349

Punct început	X / Y	Punct sfârşit	X / Y	Lungime segment (** (m)
5	286.842,292 395.559,479	6	286.833,82 395.565,754	10.543
6	286.833,82 395.565,754	7	286.820,807 395.574,746	15.818
7	286.820,807 395.574,746	8	286.815,598 395.577,907	6.093
8	286.815,598 395.577,907	9	286.790,734 395.539,938	45.385
9	286.790,734 395.539,938	10	286.835,779 395.511,109	53.48
10	286.835,779 395.511,109	11	286.812,562 395.485,61	34.485
11	286.812,562 395.485,61	12	286.800,853 395.474,398	16.211
12	286.800,853 395.474,398	13	286.785,704 395.462,316	19.377
13	286.785,704 395.462,316	14	286.758,095 395.441,368	34.657
14	286.758,095 395.441,368	15	286.747,608 395.430,362	15.202
15	286.747,608 395.430,362	16	286.759,564 395.423,419	13.826
16	286.759,564 395.423,419	17	286.808,787 395.462,212	62.672
17	286.808,787 395.462,212	18	286.819,732 395.471,6	14.42
18	286.819,732 395.471,6	1	286.851,437 395.502,479	44.257

** Lungimile segmentelor sunt determinate în planul de proiecţie Stereo 70 şi sunt rotunjite la 1 milimetru.

*** Distanţa dintre puncte este formată din segmente cumulate ce sunt mai mici decât valoarea 1 milimetru.

**DATE DESPRE IMOBILUL NR. 983**

Oficiul de Cadastru și Publicitate Imobiliară CARAS-SEVERIN
Biroul de Cadastru și Publicitate Imobiliară Caransebes

A. Partea I. Descrierea imobilului

TEREN Extravilan

Adresa: Jud. Caraș-Severin

Nr. Crt	Nr cadastral Nr. topografic	Suprafața* (mp)	Observații / Referințe
A1		1.802	Sector cadastral:107 Teren neimpregmuit;

B. Partea II. Proprietari și acte

Inscrieri privitoare la dreptul de proprietate și alte drepturi reale		Referințe
574 / 15/05/2023		
Act Normativ nr. 7, din 13/03/1996 emis de Parlamentul Romaniei;		
B1	Intabulare, drept de PROPRIETATE, dobandit prin Lege, cota actuala 1/1 1) NEIDENTIFICAT NEIDENTIFICAT	A1
Act Normativ nr. 7, din 13/03/1996 emis de PARLAMENTUL ROMANIEI (Adeverinta nr./2023 emisa de Primaria Comunei Cornea);		
B2	Se noteaza posesia factica in favoarea lui 1) LAZARESCU ILIE	A1

C. Partea III. SARCINI .

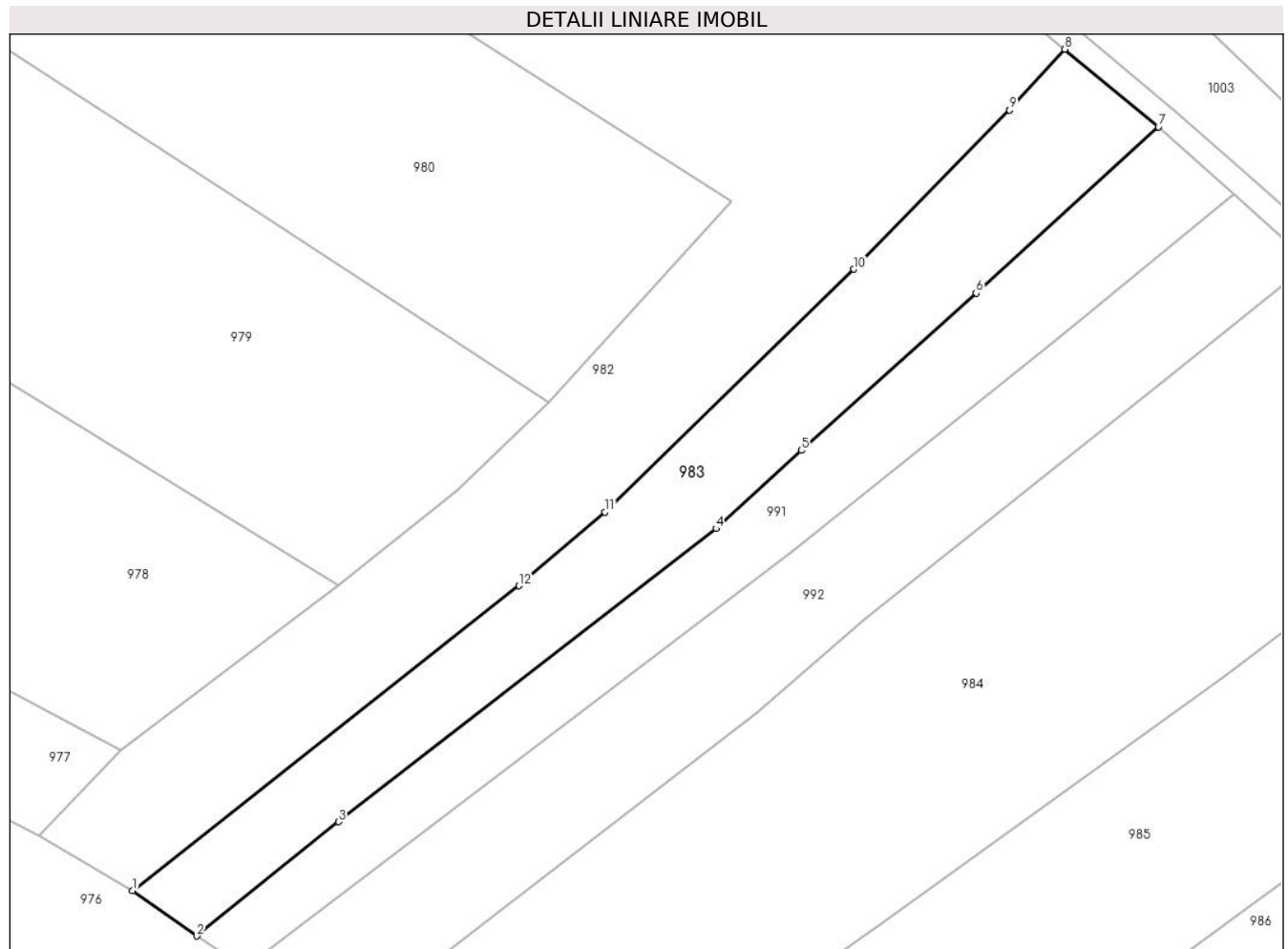
Inscrieri privind dezmembramintele dreptului de proprietate, drepturi reale de garanție și sarcini	Referințe
NU SUNT	

Anexa Nr. 1 La Partea I

Teren

Nr cadastral	Suprafața (mp)*	Observații / Referințe
	1.802	

* Suprafața este determinată în planul de proiecție Stereo 70.



Date referitoare la teren

Crt	Categorie folosință	Intravilan	Suprafața (mp)	Tarla	Parcelă	Nr. topo	Observații / Referințe
1	arabil	NU	1.802	-	-	-	Sub Dealu Truschiului, Nr. Cad. Partial 1206; 1330; 1331, din planul cadastral 1:2880, editia 1874 - Cuptoare

Lungime Segmente

1) Valorile lungimilor segmentelor sunt obținute din proiecție în plan.

Punct început	X / Y	Punct sfârșit	X / Y	Lungime segment (** (m)
1	286.759,564 395.423,419	2	286.767,725 395.417,658	9.99
2	286.767,725 395.417,658	3	286.785,787 395.432,201	23.189
3	286.785,787 395.432,201	4	286.833,875 395.469,482	60.848
4	286.833,875 395.469,482	5	286.844,749 395.479,433	14.739
5	286.844,749 395.479,433	6	286.866,999 395.499,439	29.922

Punct început	X / Y	Punct sfârșit	X / Y	Lungime segment (** (m)
6	286.866,999 395.499,439	7	286.890,197 395.520,617	31.411
7	286.890,197 395.520,617	8	286.878,282 395.530,478	15.466
8	286.878,282 395.530,478	9	286.871,232 395.522,745	10.464
9	286.871,232 395.522,745	10	286.851,437 395.502,479	28.329
10	286.851,437 395.502,479	11	286.819,732 395.471,6	44.257
11	286.819,732 395.471,6	12	286.808,787 395.462,212	14.42
12	286.808,787 395.462,212	1	286.759,564 395.423,419	62.672

** Lungimile segmentelor sunt determinate în planul de proiecție Stereo 70 și sunt rotunjite la 1 milimetru.

*** Distanța dintre puncte este formată din segmente cumulate ce sunt mai mici decât valoarea 1 milimetru.

**DATE DESPRE IMOBILUL NR. 984**

Oficiul de Cadastru și Publicitate Imobiliară CARAS-SEVERIN
Biroul de Cadastru și Publicitate Imobiliară Caransebes

A. Partea I. Descrierea imobilului

TEREN Extravilan

Adresa: Jud. Caraș-Severin

Nr. Crt	Nr cadastral Nr. topografic	Suprafața* (mp)	Observații / Referințe
A1		5.033	Sector cadastral:107 Teren neimpregmuit;

B. Partea II. Proprietari și acte

Inscrieri privitoare la dreptul de proprietate și alte drepturi reale		Referințe
566 / 15/05/2023		
Act Normativ nr. 7, din 13/03/1996 emis de Parlamentul Romaniei;		
B1	Intabulare, drept de PROPRIETATE, dobandit prin Lege, cota actuala 1/1 1) NEIDENTIFICAT NEIDENTIFICAT	A1
Act Normativ nr. 7, din 13/03/1996 emis de Parlamentul Romaniei (Adeverinta nr. 2314/23.05.2023, emisa de Primaria Comunei Cornea);		
B2	Se noteaza posesia factica in favoarea lui 1) STOLOJESCU FILIP	A1

C. Partea III. SARCINI .

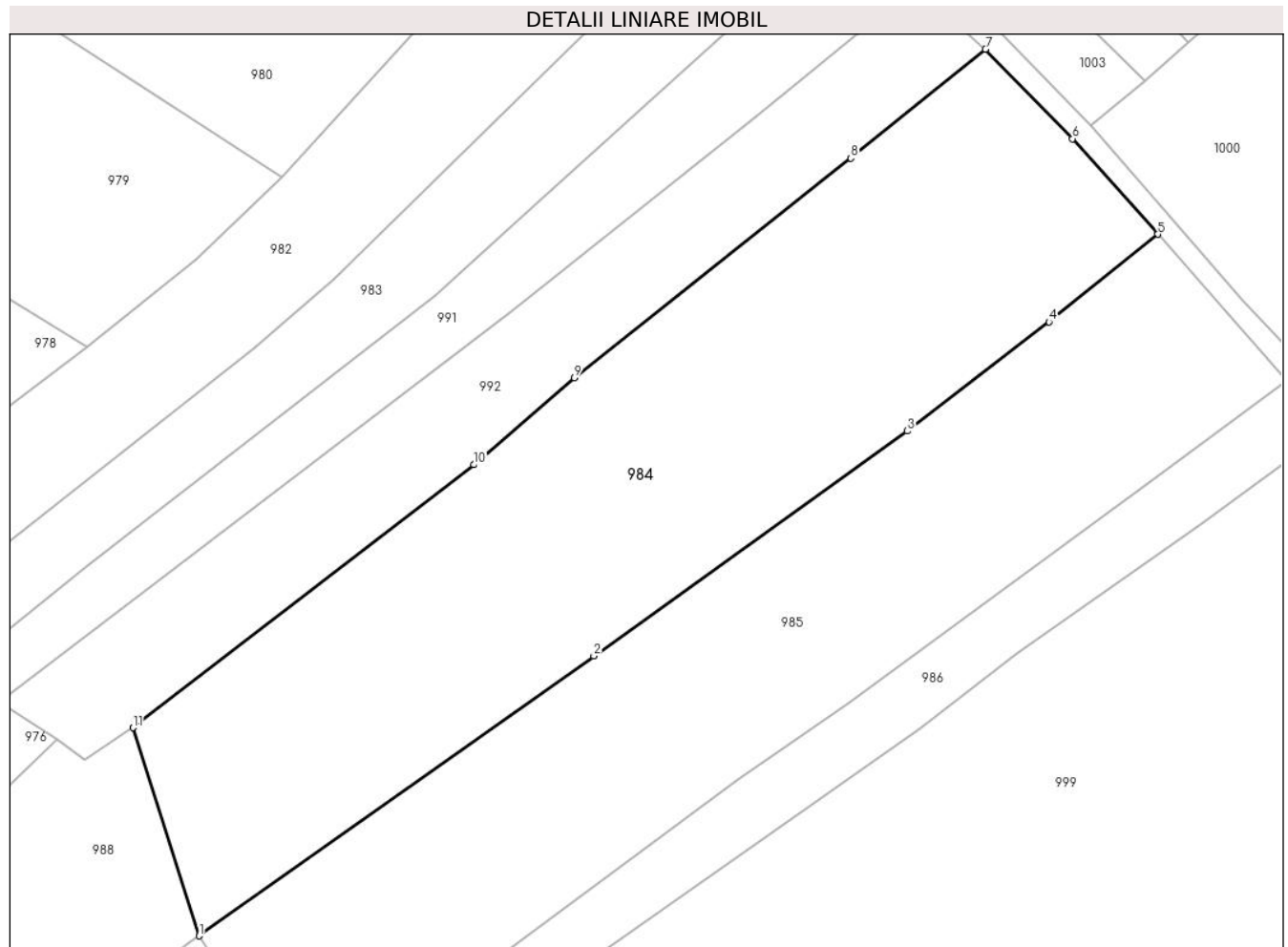
Inscrieri privind dezmembramintele dreptului de proprietate, drepturi reale de garanție și sarcini	Referințe
NU SUNT	

Anexa Nr. 1 La Partea I

Teren

Nr cadastral	Suprafața (mp)*	Observații / Referințe
	5.033	

* Suprafața este determinată în planul de proiecție Stereo 70.



Date referitoare la teren

Crt	Categorie folosință	Intravilan	Suprafața (mp)	Tarla	Parcelă	Nr. topo	Observații / Referințe
1	arabil	NU	5.033	-	-	-	Sub Dealu Truschiului, Nr. Cad. 1342; 1343, din planul cadastral 1:2880, editia 1874 - Cuptoare

Lungime Segmente

1) Valorile lungimilor segmentelor sunt obținute din proiecție în plan.

Punct început	X / Y	Punct sfârșit	X / Y	Lungime segment (** (m)
1	286.801,239 395.381,245	2	286.855,605 395.419,765	66.629
2	286.855,605 395.419,765	3	286.898,753 395.450,735	53.112
3	286.898,753 395.450,735	4	286.918,272 395.465,756	24.63
4	286.918,272 395.465,756	5	286.933,283 395.477,813	19.254
5	286.933,283 395.477,813	6	286.921,522 395.490,965	17.644

Punct început	X / Y	Punct sfârșit	X / Y	Lungime segment (** (m)
6	286.921,522 395.490,965	7	286.909,528 395.503,281	17.191
7	286.909,528 395.503,281	8	286.890,994 395.488,29	23.838
8	286.890,994 395.488,29	9	286.852,883 395.458,057	48.646
9	286.852,883 395.458,057	10	286.839,068 395.446,092	18.276
10	286.839,068 395.446,092	11	286.792,113 395.409,9	59.284
11	286.792,113 395.409,9	1	286.801,239 395.381,245	30.073

** Lungimile segmentelor sunt determinate în planul de proiecție Stereo 70 și sunt rotunjite la 1 milimetru.

*** Distanța dintre puncte este formată din segmente cumulate ce sunt mai mici decât valoarea 1 milimetru.

**DATE DESPRE IMOBILUL NR. 985**

Oficiul de Cadastru și Publicitate Imobiliară CARAS-SEVERIN
Biroul de Cadastru și Publicitate Imobiliară Caransebes

A. Partea I. Descrierea imobilului

TEREN Extravilan

Adresa: Jud. Caraș-Severin

Nr. Crt	Nr cadastral Nr. topografic	Suprafața* (mp)	Observații / Referințe
A1		4.292	Sector cadastral:107 Teren neimpregmuit;

B. Partea II. Proprietari și acte

Inscrieri privitoare la dreptul de proprietate și alte drepturi reale		Referințe
565 / 15/05/2023		
Act Normativ nr. 7, din 13/03/1996 emis de Parlamentul Romaniei;		
B1	Intabulare, drept de PROPRIETATE, dobandit prin Lege, cota actuala 1/1 1) NEIDENTIFICAT NEIDENTIFICAT	A1
Act Normativ nr. 7, din 13/03/1996 emis de Parlamentul Romaniei (Adeverinta nr. 2313/23.05.2023, emisa de Primaria Comunei Cornea);		
B1	Se noteaza posesia factica in favoarea lui 1) CRISTESCU ILIA	A1

C. Partea III. SARCINI .

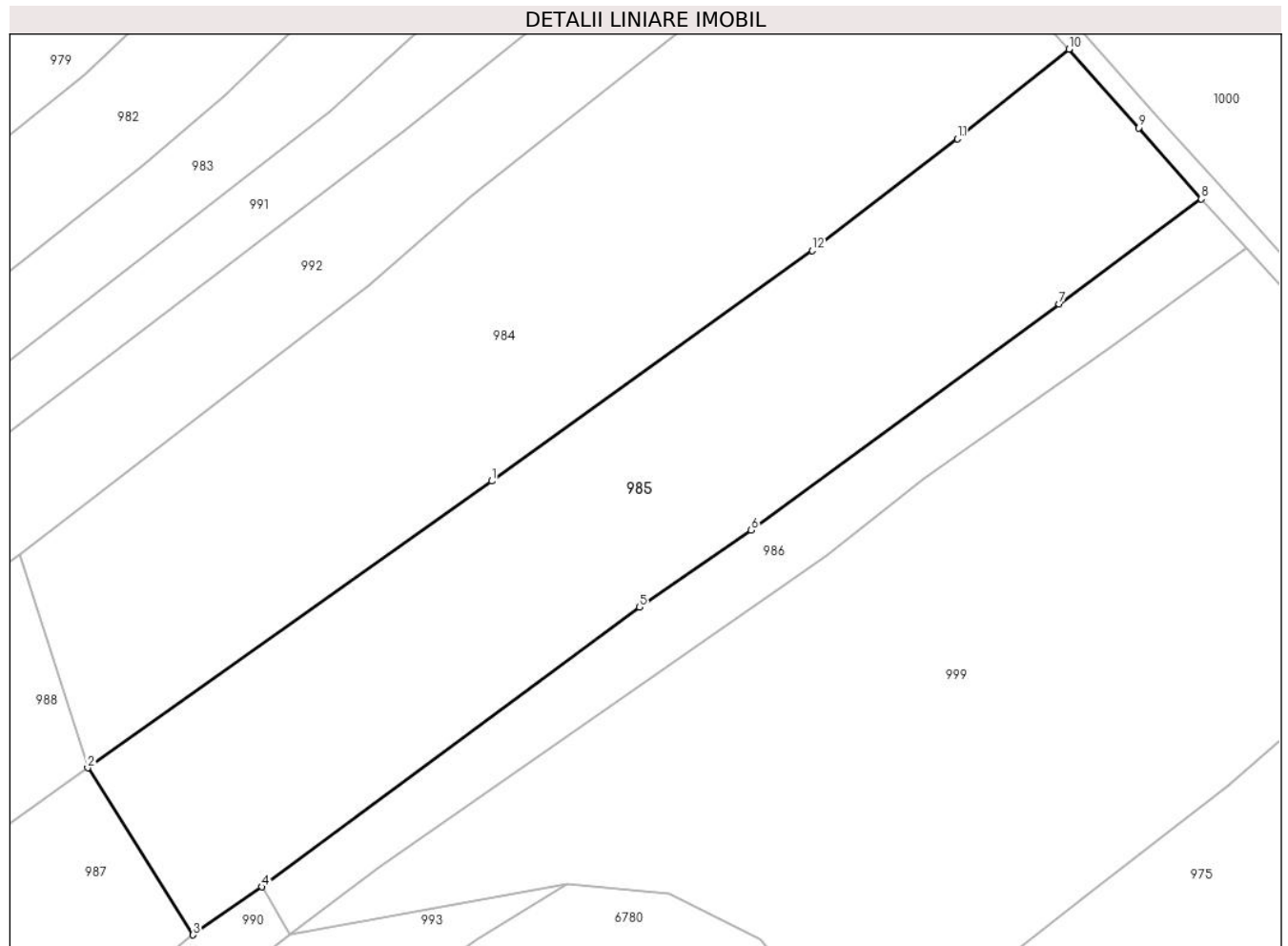
Inscrieri privind dezmembramintele dreptului de proprietate, drepturi reale de garanție și sarcini	Referințe
NU SUNT	

Anexa Nr. 1 La Partea I

Teren

Nr cadastral	Suprafața (mp)*	Observații / Referințe
	4.292	

* Suprafața este determinată în planul de proiecție Stereo 70.



Date referitoare la teren

Crt	Categorie folosință	Intravilan	Suprafața (mp)	Tarla	Parcelă	Nr. topo	Observații / Referințe
1	arabil	NU	4.292	-	-	-	Sub Dealu Truschiului, Nr. Cad. Partial 1344; 1345, din planul cadastral 1: 2880, editia 1874 - Cuptoare

Lungime Segmente

1) Valorile lungimilor segmentelor sunt obținute din proiecție în plan.

Punct început	X / Y	Punct sfârșit	X / Y	Lungime segment (** (m)
1	286.855,605 395.419,765	2	286.801,239 395.381,245	66.629
2	286.801,239 395.381,245	3	286.815,434 395.358,789	26.566
3	286.815,434 395.358,789	4	286.824,652 395.365,252	11.258
4	286.824,652 395.365,252	5	286.875,496 395.402,833	63.225
5	286.875,496 395.402,833	6	286.890,514 395.413,178	18.236

Punct început	X / Y	Punct sfârșit	X / Y	Lungime segment (** (m)
6	286.890,514 395.413,178	7	286.931,97 395.443,57	51.403
7	286.931,97 395.443,57	8	286.951,107 395.457,696	23.786
8	286.951,107 395.457,696	9	286.942,646 395.467,226	12.744
9	286.942,646 395.467,226	10	286.933,283 395.477,813	14.133
10	286.933,283 395.477,813	11	286.918,272 395.465,756	19.254
11	286.918,272 395.465,756	12	286.898,753 395.450,735	24.63
12	286.898,753 395.450,735	1	286.855,605 395.419,765	53.112

** Lungimile segmentelor sunt determinate în planul de proiecție Stereo 70 și sunt rotunjite la 1 milimetru.

*** Distanța dintre puncte este formată din segmente cumulate ce sunt mai mici decât valoarea 1 milimetru.

**DATE DESPRE IMOBILUL NR. 986**

Oficiul de Cadastru și Publicitate Imobiliară CARAS-SEVERIN
Biroul de Cadastru și Publicitate Imobiliară Caransebes

A. Partea I. Descrierea imobilului

TEREN Extravilan

Adresa: Jud. Caraș-Severin

Nr. Crt	Nr cadastral Nr. topografic	Suprafața* (mp)	Observații / Referințe
A1		1.311	Sector cadastral:107 Teren neimpregmuit;

B. Partea II. Proprietari și acte

Inscrieri privitoare la dreptul de proprietate și alte drepturi reale	Referințe
563 / 15/05/2023	
Act Normativ nr. 7, din 13/03/1996 emis de Parlamentul Romaniei;	
B1	A1
Intabulare, drept de PROPRIETATE, dobandit prin Lege, cota actuala 1/1 1) NEIDENTIFICAT NEIDENTIFICAT	
Act Normativ nr. 7, din 13/03/1996 emis de Parlamentul Romaniei (Adeverinta nr. 2312/23.05.2023, emisa de Primaria Comunei Cornea);	
B2	A1
Se noteaza posesia factica in favoarea lui 1) OLARIU MOISE	

C. Partea III. SARCINI .

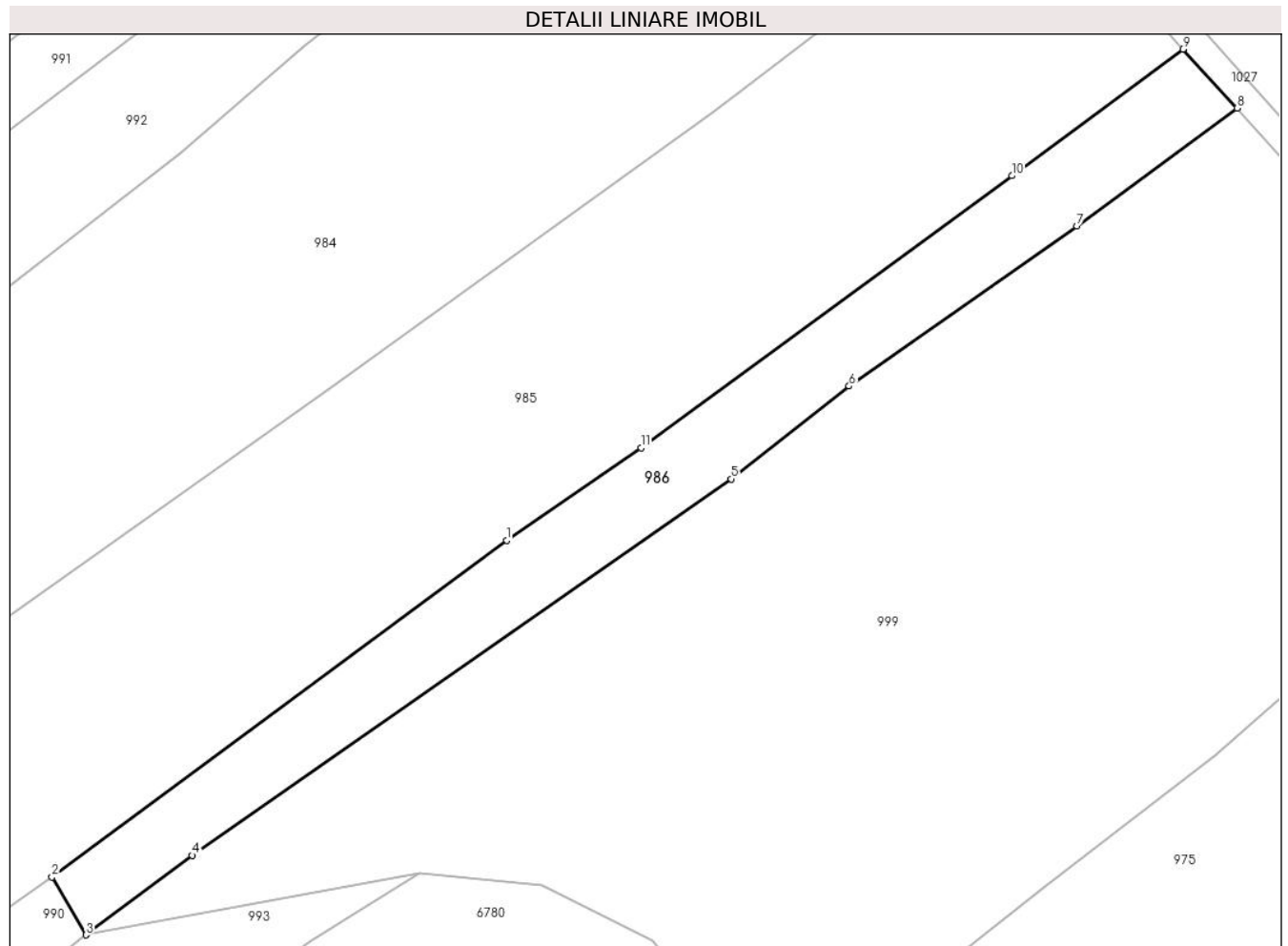
Inscrieri privind dezmembramintele dreptului de proprietate, drepturi reale de garanție și sarcini	Referințe
NU SUNT	

Anexa Nr. 1 La Partea I

Teren

Nr cadastral	Suprafața (mp)*	Observații / Referințe
	1.311	

* Suprafața este determinată în planul de proiecție Stereo 70.



Date referitoare la teren

Crt	Categorie folosință	Intravilan	Suprafața (mp)	Tarla	Parcelă	Nr. topo	Observații / Referințe
1	arabil	NU	1.311	-	-	-	Sub Dealu Truschiului, Nr. Cad. Partial 1344; 1345, din planul cadastral 1: 2880, editia 1874 - Cuptoare

Lungime Segmente

1) Valorile lungimilor segmentelor sunt obținute din proiecție în plan.

Punct început	X / Y	Punct sfârșit	X / Y	Lungime segment (** (m)
1	286.875,496 395.402,833	2	286.824,652 395.365,252	63.225
2	286.824,652 395.365,252	3	286.828,464 395.358,79	7.503
3	286.828,464 395.358,79	4	286.840,311 395.367,682	14.813
4	286.840,311 395.367,682	5	286.900,577 395.409,719	73.478
5	286.900,577 395.409,719	6	286.913,781 395.420,074	16.78

Punct început	X / Y	Punct sfârșit	X / Y	Lungime segment (** (m)
6	286.913,781 395.420,074	7	286.939,253 395.437,952	31.12
7	286.939,253 395.437,952	8	286.957,15 395.451,104	22.21
8	286.957,15 395.451,104	9	286.951,107 395.457,696	8.943
9	286.951,107 395.457,696	10	286.931,97 395.443,57	23.786
10	286.931,97 395.443,57	11	286.890,514 395.413,178	51.403
11	286.890,514 395.413,178	1	286.875,496 395.402,833	18.236

** Lungimile segmentelor sunt determinate în planul de proiecție Stereo 70 și sunt rotunjite la 1 milimetru.

*** Distanța dintre puncte este formată din segmente cumulate ce sunt mai mici decât valoarea 1 milimetru.

**DATE DESPRE IMOBILUL NR. 987**

Oficiul de Cadastru și Publicitate Imobiliară CARAS-SEVERIN
Biroul de Cadastru și Publicitate Imobiliară Caransebes

A. Partea I. Descrierea imobilului

TEREN Extravilan

Adresa: Jud. Caraș-Severin

Nr. Crt	Nr cadastral Nr. topografic	Suprafața* (mp)	Observații / Referințe
A1		1.246	Sector cadastral:107 Teren neimpregmuit;

B. Partea II. Proprietari și acte

Inscrieri privitoare la dreptul de proprietate și alte drepturi reale		Referințe
562 / 15/05/2023		
Act Normativ nr. 7, din 13/03/1996 emis de Parlamentul Romaniei;		
B1	Intabulare, drept de PROPRIETATE, dobandit prin Lege, cota actuala 1/1 1) NEIDENTIFICAT NEIDENTIFICAT	A1
Act Normativ nr. 7, din 13/03/1996 emis de Parlamentul Romaniei (Adeverinta nr.2324/23.05.2023, emisa de Primaria Comunei Cornea);		
B2	Se noteaza posesia factica in favoarea lui 1) ORZESCU ION	A1

C. Partea III. SARCINI .

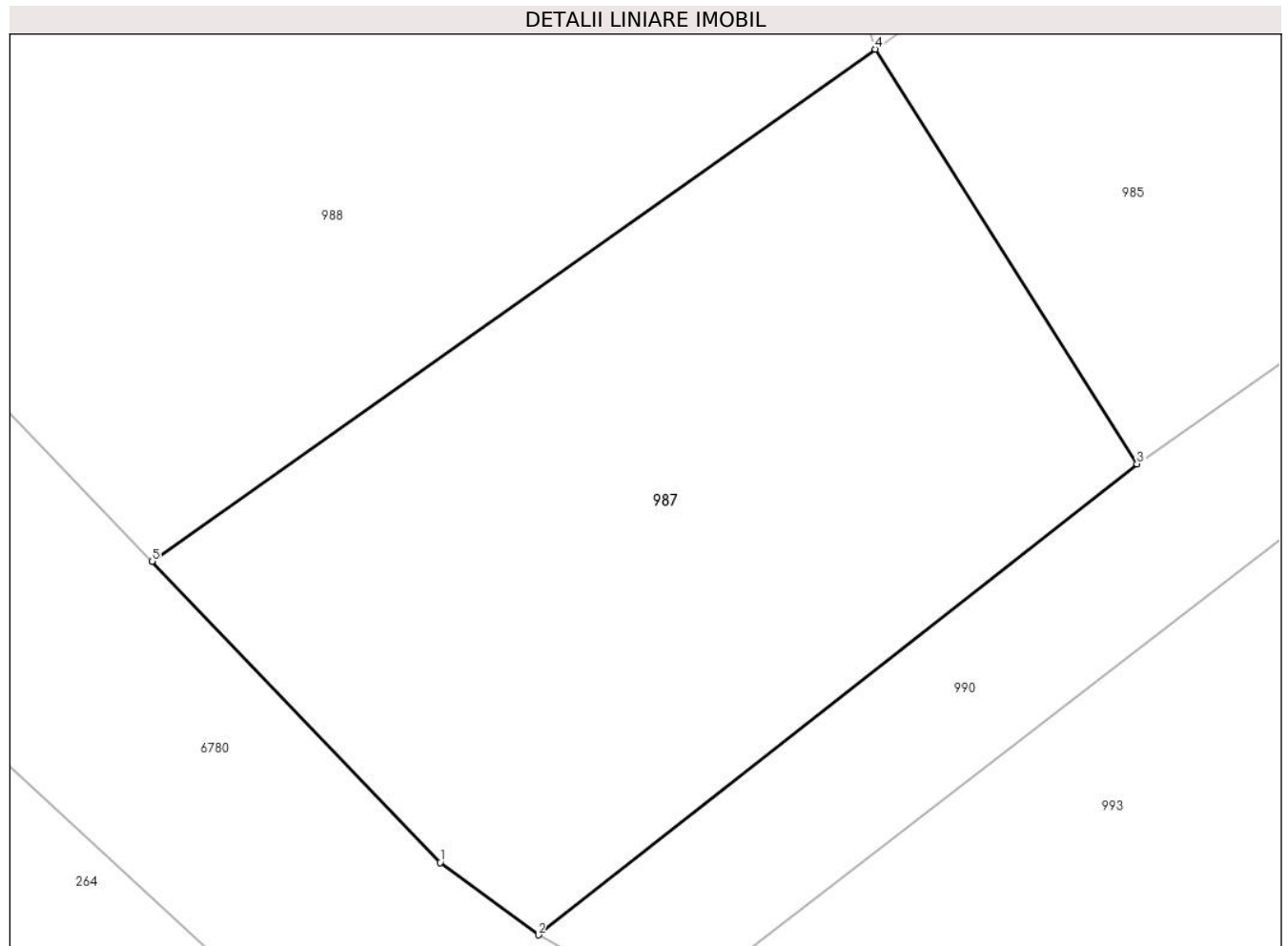
Inscrieri privind dezmembramintele dreptului de proprietate, drepturi reale de garanție și sarcini	Referințe
NU SUNT	

Anexa Nr. 1 La Partea I

Teren

Nr cadastral	Suprafața (mp)*	Observații / Referințe
	1.246	

* Suprafața este determinată în planul de proiecție Stereo 70.



Date referitoare la teren

Crt	Categorie folosință	Intravilan	Suprafața (mp)	Tarla	Parcelă	Nr. topo	Observații / Referințe
1	faneata	NU	1.246	-	-	-	Sub Dealu Truschiului, Nr. Cad. Partial 1147; 1148; 1149, din planul cadastral 1:2880, editia 1874 - Cuptoare

Lungime Segmente

1) Valorile lungimilor segmentelor sunt obținute din proiecție în plan.

Punct început	X / Y	Punct sfârșit	X / Y	Lungime segment (** (m)
1	286.777,643 395.337,202	2	286.782,969 395.333,273	6.619
2	286.782,969 395.333,273	3	286.815,434 395.358,789	41.292
3	286.815,434 395.358,789	4	286.801,239 395.381,245	26.566
4	286.801,239 395.381,245	5	286.762,014 395.353,511	48.04
5	286.762,014 395.353,511	1	286.777,643 395.337,202	22.588

**** Lungimile segmentelor sunt determinate în planul de proiecție Stereo 70 și sunt rotunjite la 1 milimetru.**

***** Distanța dintre puncte este formată din segmente cumulate ce sunt mai mici decât valoarea 1 milimetru.**

**DATE DESPRE IMOBILUL NR. 988**

Oficiul de Cadastru și Publicitate Imobiliară CARAS-SEVERIN
Biroul de Cadastru și Publicitate Imobiliară Caransebes

A. Partea I. Descrierea imobilului

TEREN Extravilan

Adresa: Jud. Caraș-Severin

Nr. Crt	Nr cadastral Nr. topografic	Suprafața* (mp)	Observații / Referințe
A1		1.708	Sector cadastral:107 Teren neimpregmuit;

B. Partea II. Proprietari și acte

Inscrieri privitoare la dreptul de proprietate și alte drepturi reale		Referințe
569 / 15/05/2023		
Act Normativ nr. 7, din 13/03/1996 emis de Parlamentul Romaniei;		
B1	Intabulare, drept de PROPRIETATE, dobandit prin Lege, cota actuala 1/1 1) NEIDENTIFICAT NEIDENTIFICAT	A1
Act Normativ nr. 7, din 13/03/1996 emis de PARLAMENTUL ROMANIEI (Adeverinta nr.2323/23.05.2023, emisa de Primaria Comunei Cornea);		
B2	Se noteaza posesia factica in favoarea lui 1) OLARIU ION	A1

C. Partea III. SARCINI .

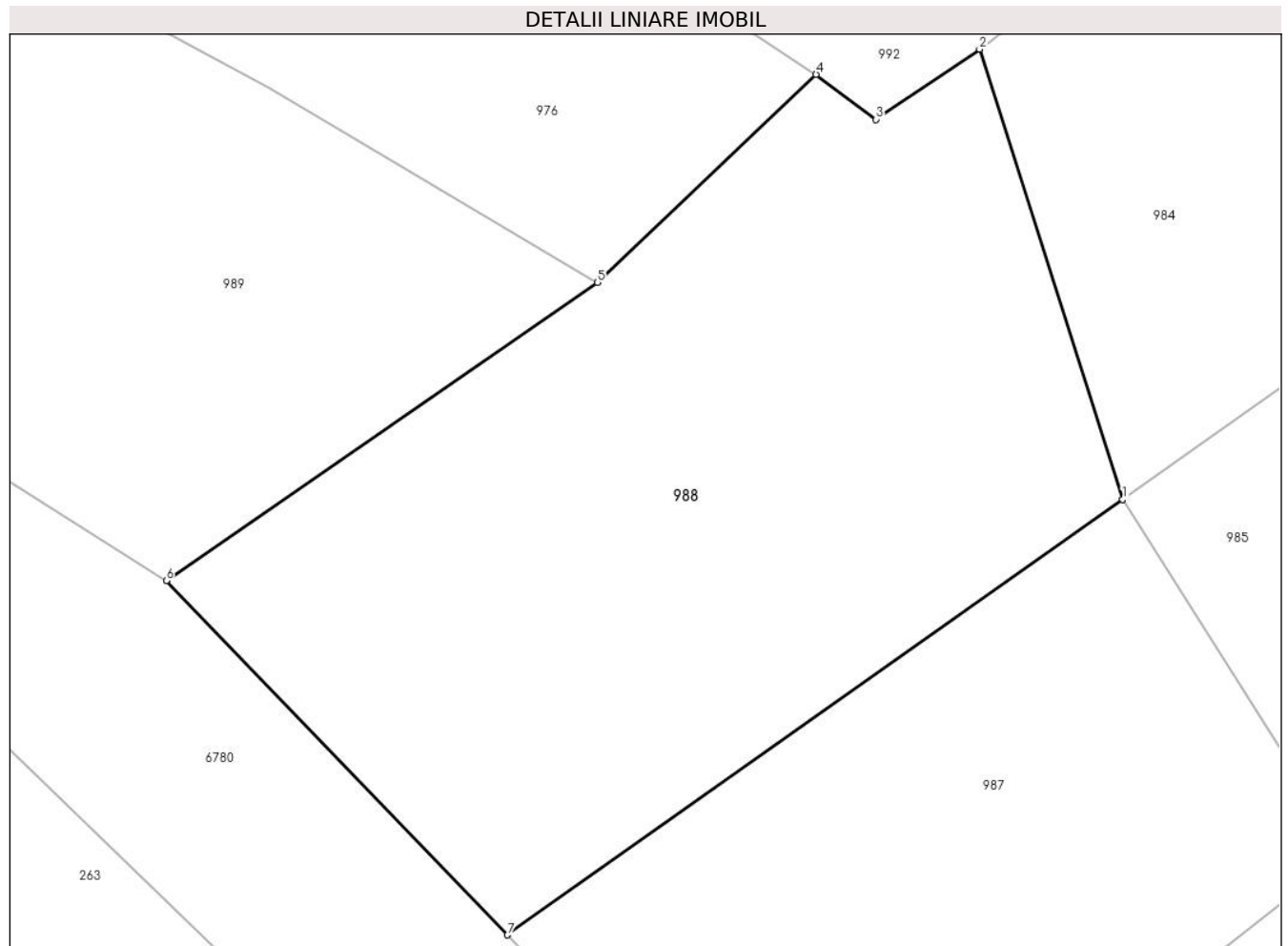
Inscrieri privind dezmembramintele dreptului de proprietate, drepturi reale de garanție și sarcini	Referințe
NU SUNT	

Anexa Nr. 1 La Partea I

Teren

Nr cadastral	Suprafața (mp)*	Observații / Referințe
	1.708	

* Suprafața este determinată în planul de proiecție Stereo 70.



Date referitoare la teren

Crt	Categorie folosință	Intra vilan	Suprafața (mp)	Tarla	Parcelă	Nr. topo	Observații / Referințe
1	faneata	NU	1.708	-	-	-	Sub Dealu Truschiului, Nr. Cad. Partial 1150; 1151, din planul cadastral 1: 2880, editia 1874 - Cuptoare

Lungime Segmente

1) Valorile lungimilor segmentelor sunt obținute din proiecție în plan.

Punct început	X / Y	Punct sfârșit	X / Y	Lungime segment (** (m)
1	286.801,239 395.381,245	2	286.792,113 395.409,9	30.073
2	286.792,113 395.409,9	3	286.785,512 395.405,431	7.971
3	286.785,512 395.405,431	4	286.781,692 395.408,291	4.772
4	286.781,692 395.408,291	5	286.767,742 395.395,06	19.227
5	286.767,742 395.395,06	6	286.740,269 395.376,057	33.405

Punct început	X / Y	Punct sfârşit	X / Y	Lungime segment (** (m)
6	286.740,269 395.376,057	7	286.762,014 395.353,511	31.323
7	286.762,014 395.353,511	1	286.801,239 395.381,245	48.04

** Lungimile segmentelor sunt determinate în planul de proiecţie Stereo 70 şi sunt rotunjite la 1 milimetru.

*** Distanţa dintre puncte este formată din segmente cumulate ce sunt mai mici decât valoarea 1 milimetru.

**DATE DESPRE IMOBILUL NR. 989**

Oficiul de Cadastru și Publicitate Imobiliară CARAS-SEVERIN
Biroul de Cadastru și Publicitate Imobiliară Caransebes

A. Partea I. Descrierea imobilului

TEREN Extravilan

Adresa: Jud. Caraș-Severin

Nr. Crt	Nr cadastral Nr. topografic	Suprafața* (mp)	Observații / Referințe
A1		2.325	Sector cadastral:107 Teren neimpregmuit;

B. Partea II. Proprietari și acte

Inscrieri privitoare la dreptul de proprietate și alte drepturi reale		Referințe
570 / 15/05/2023		
Act Normativ nr. 7, din 13/03/1996 emis de Parlamentul Romaniei (Art.13, Al.15);		
B1	Inscrierea provizorie, drept de PROPRIETATE, dobandit prin Lege, cota actuala 1/1 1) COMUNA CORNEA , CIF:3227734, Proprietar Neidentificat	A1

C. Partea III. SARCINI .

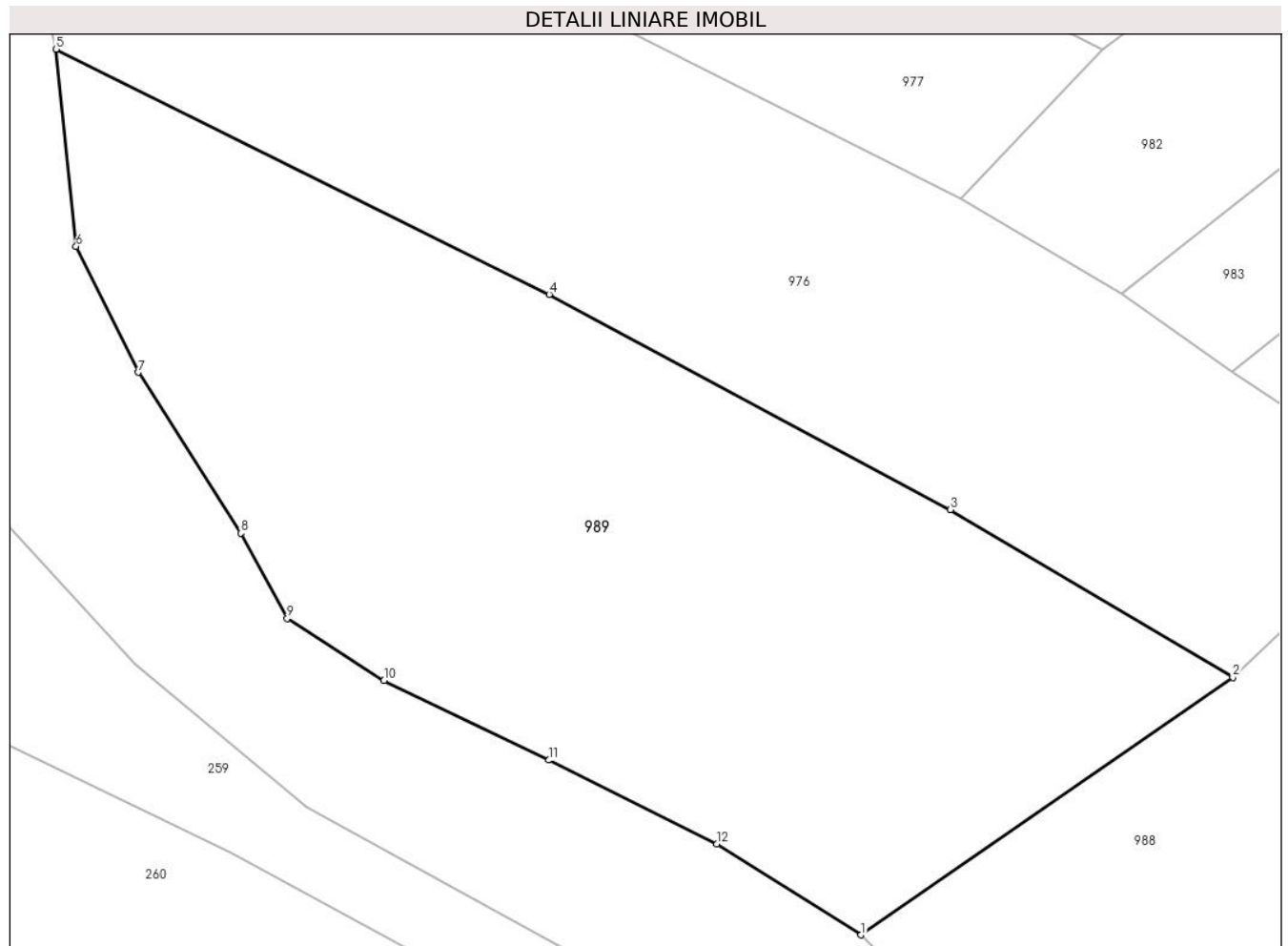
Inscrieri privind dezmembramintele dreptului de proprietate, drepturi reale de garanție și sarcini	Referințe
NU SUNT	

Anexa Nr. 1 La Partea I

Teren

Nr cadastral	Suprafața (mp)*	Observații / Referințe
	2.325	

* Suprafața este determinată în planul de proiecție Stereo 70.



Date referitoare la teren

Crt	Categorie folosință	Intra vilan	Suprafața (mp)	Tarla	Parcelă	Nr. topo	Observații / Referințe
1	faneata	NU	2.325	-	-	-	Sub Dealu Truschiului, Nr. Cad. Partial 1195, din planul cadastral 1:2880, editia 1874 - Cuptoare

Lungime Segmente

1) Valorile lungimilor segmentelor sunt obținute din proiecție în plan.

Punct început	X / Y	Punct sfârșit	X / Y	Lungime segment (** (m)
1	286.740,269 395.376,057	2	286.767,742 395.395,06	33.405
2	286.767,742 395.395,06	3	286.746,875 395.407,454	24.27
3	286.746,875 395.407,454	4	286.717,215 395.423,338	33.646
4	286.717,215 395.423,338	5	286.680,772 395.441,438	40.689
5	286.680,772 395.441,438	6	286.682,246 395.426,886	14.627

Punct început	X / Y	Punct sfârșit	X / Y	Lungime segment (** (m)
6	286.682,246 395.426,886	7	286.686,825 395.417,584	10.368
7	286.686,825 395.417,584	8	286.694,409 395.405,71	14.089
8	286.694,409 395.405,71	9	286.697,844 395.399,428	7.16
9	286.697,844 395.399,428	10	286.705,003 395.394,837	8.505
10	286.705,003 395.394,837	11	286.717,202 395.388,956	13.542
11	286.717,202 395.388,956	12	286.729,609 395.382,771	13.864
12	286.729,609 395.382,771	1	286.740,269 395.376,057	12.598

** Lungimile segmentelor sunt determinate în planul de proiecție Stereo 70 și sunt rotunjite la 1 milimetru.

*** Distanța dintre puncte este formată din segmente cumulate ce sunt mai mici decât valoarea 1 milimetru.

**DATE DESPRE IMOBILUL NR. 990**

Oficiul de Cadastru și Publicitate Imobiliară CARAS-SEVERIN
Biroul de Cadastru și Publicitate Imobiliară Caransebes

A. Partea I. Descrierea imobilului

TEREN Extravilan

Adresa: Jud. Caraș-Severin

Nr. Crt	Nr cadastral Nr. topografic	Suprafața* (mp)	Observații / Referințe
A1		392	Sector cadastral:107 Teren neimpregmuit;

B. Partea II. Proprietari și acte

Inscrieri privitoare la dreptul de proprietate și alte drepturi reale		Referințe
561 / 15/05/2023		
Act Normativ nr. 7, din 13/03/1996 emis de Parlamentul Romaniei;		
B1	Intabulare, drept de PROPRIETATE, dobandit prin Lege, cota actuala 1/1 1) NEIDENTIFICAT NEIDENTIFICAT	A1
Act Normativ nr. 7, din 13/03/1996 emis de Parlamentul Romaniei (Adeverinta nr.2325/23.05.2023, emisa de Primaria Comunei Cornea);		
B2	Se noteaza posesia factica in favoarea lui 1) TRAILOVICI CONSTANTIN	A1

C. Partea III. SARCINI .

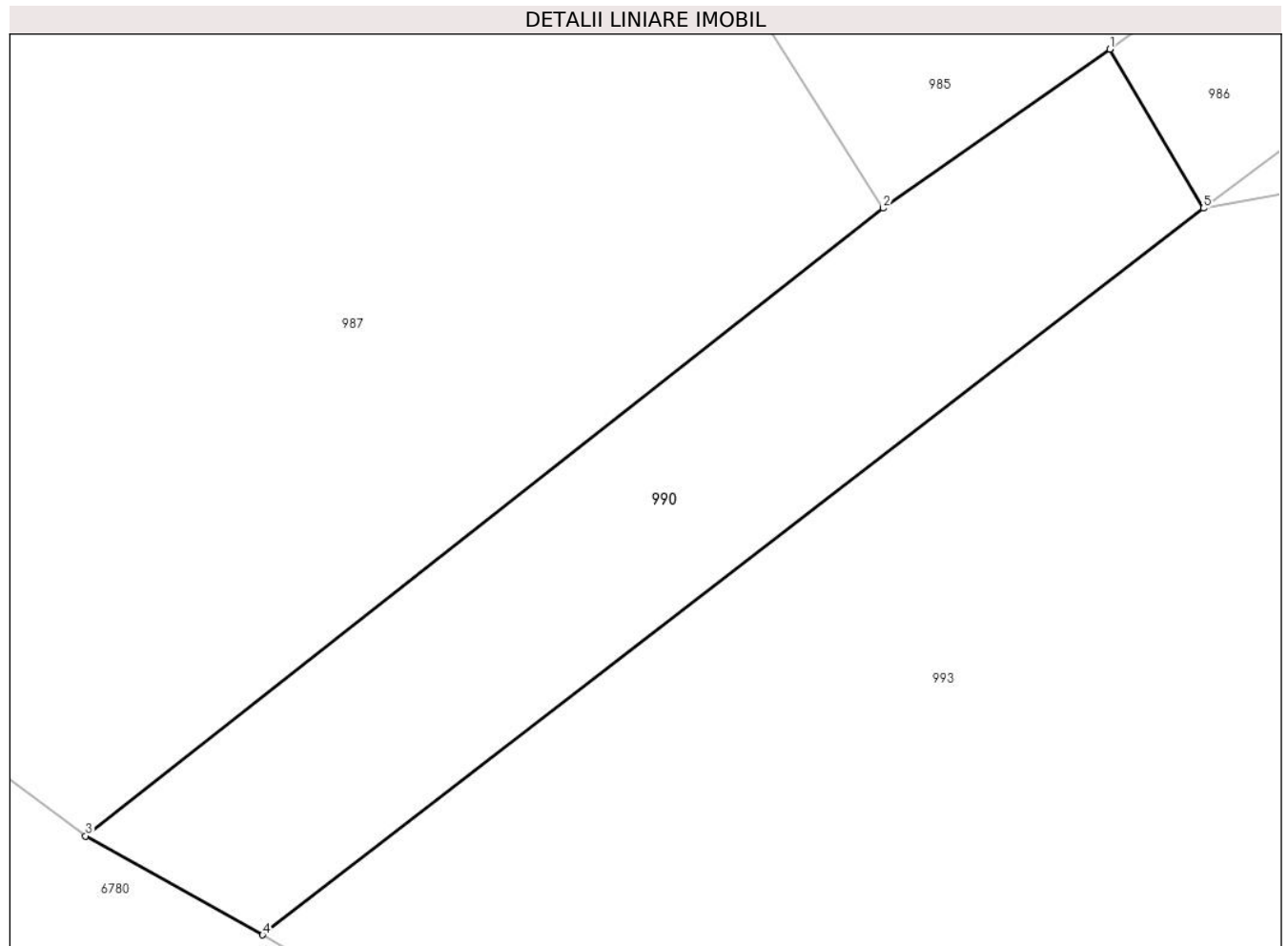
Inscrieri privind dezmembramintele dreptului de proprietate, drepturi reale de garanție și sarcini	Referințe
NU SUNT	

Anexa Nr. 1 La Partea I

Teren

Nr cadastral	Suprafața (mp)*	Observații / Referințe
	392	

* Suprafața este determinată în planul de proiecție Stereo 70.



Date referitoare la teren

Crt	Categorie folosință	Intravilan	Suprafața (mp)	Tarla	Parcelă	Nr. topo	Observații / Referințe
1	faneata	NU	392	-	-	-	Sub Dealu Truschiului, Nr. Cad. Partial 1148; 1149, din planul cadastral 1: 2880, editia 1874 - Cuptoare

Lungime Segmente

1) Valorile lungimilor segmentelor sunt obținute din proiecție în plan.

Punct început	X / Y	Punct sfârșit	X / Y	Lungime segment (** (m)
1	286.824,652 395.365,252	2	286.815,434 395.358,789	11.258
2	286.815,434 395.358,789	3	286.782,969 395.333,273	41.292
3	286.782,969 395.333,273	4	286.790,172 395.329,252	8.249
4	286.790,172 395.329,252	5	286.828,464 395.358,79	48.361
5	286.828,464 395.358,79	1	286.824,652 395.365,252	7.503

**** Lungimile segmentelor sunt determinate în planul de proiecție Stereo 70 și sunt rotunjite la 1 milimetru.**

***** Distanța dintre puncte este formată din segmente cumulate ce sunt mai mici decât valoarea 1 milimetru.**

**DATE DESPRE IMOBILUL NR. 991**

Oficiul de Cadastru și Publicitate Imobiliară CARAS-SEVERIN
Biroul de Cadastru și Publicitate Imobiliară Caransebes

A. Partea I. Descrierea imobilului

TEREN Extravilan

Adresa: Jud. Caraș-Severin

Nr. Crt	Nr cadastral Nr. topografic	Suprafața* (mp)	Observații / Referințe
A1		1.457	Sector cadastral:107 Teren neimpregmuit;

B. Partea II. Proprietari și acte

Inscrieri privitoare la dreptul de proprietate și alte drepturi reale		Referințe
568 / 15/05/2023		
Act Normativ nr. 7, din 13/03/1996 emis de Parlamentul Romaniei;		
B1	Intabulare, drept de PROPRIETATE, dobandit prin Lege, cota actuala 1/1 1) NEIDENTIFICAT NEIDENTIFICAT	A1
567 / 15/05/2023		
Act Normativ nr. 7, din 13/03/1996 emis de Parlamentul Romaniei (Adeverinta nr. 2315/23.05.2023, emisa de Primaria Comunei Cornea);		
B2	Se noteaza posesia factica in favoarea lui 1) ANDERCA IONUT, si sotia 2) ANDERCA STANA	A1

C. Partea III. SARCINI .

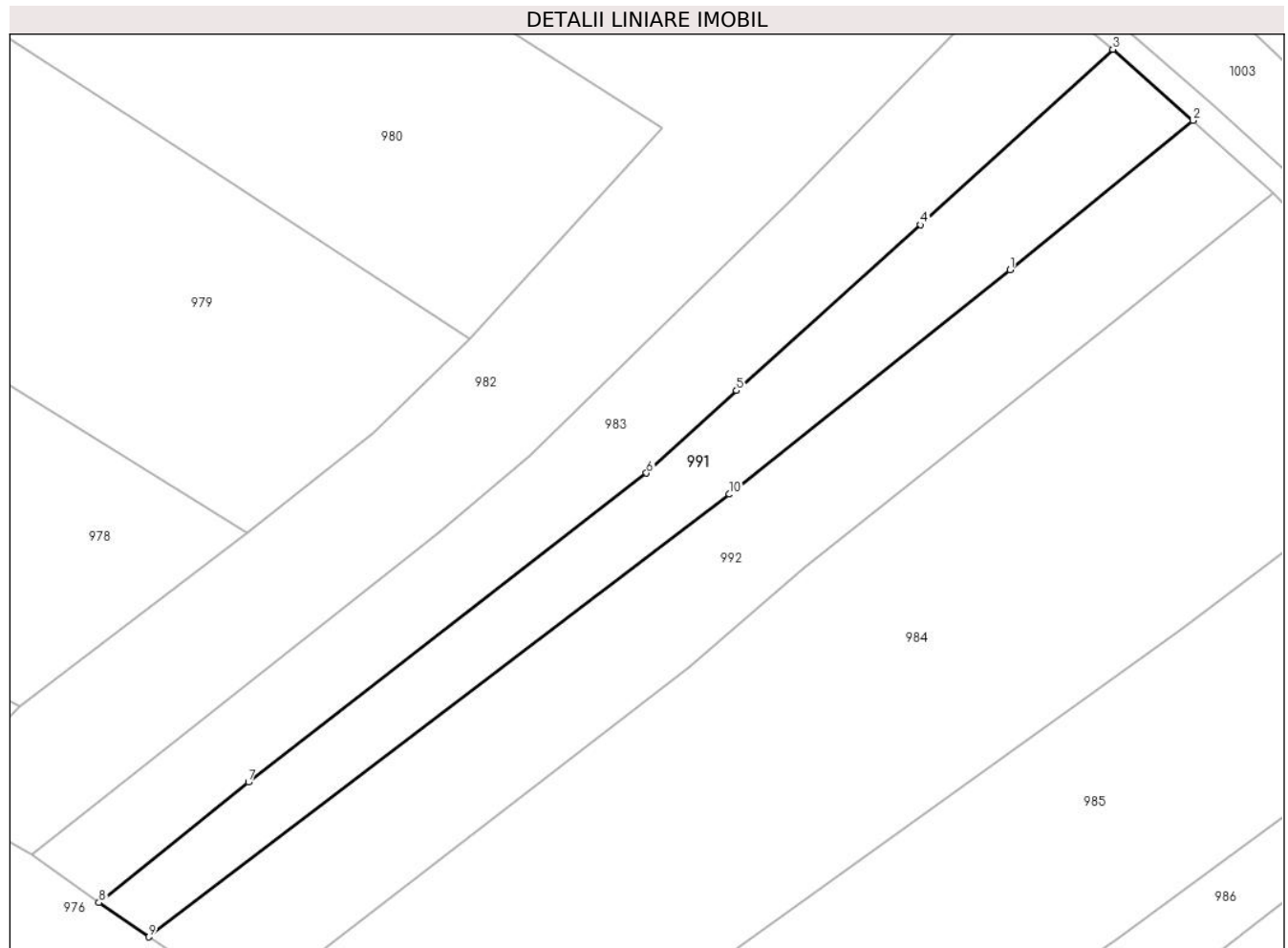
Inscrieri privind dezmembramintele dreptului de proprietate, drepturi reale de garanție și sarcini	Referințe
NU SUNT	

Anexa Nr. 1 La Partea I

Teren

Nr cadastral	Suprafața (mp)*	Observații / Referințe
	1.457	

* Suprafața este determinată în planul de proiecție Stereo 70.



Date referitoare la teren

Crt	Categorie folosință	Intra vilan	Suprafața (mp)	Tarla	Parcelă	Nr. topo	Observații / Referințe
1	faneata	NU	1.457	-	-	-	Sub Dealu Truschiului, Nr. Cad. Partial 1206; 1329; 1330; 1331, din planul cadastral 1:2880, editia 1874 - Cuptoare

Lungime Segmente

1) Valorile lungimilor segmentelor sunt obținute din proiecție în plan.

Punct început	X / Y	Punct sfârșit	X / Y	Lungime segment (** (m)
1	286.877,822 395.494,006	2	286.899,892 395.512,023	28.491
2	286.899,892 395.512,023	3	286.890,197 395.520,617	12.956
3	286.890,197 395.520,617	4	286.866,999 395.499,439	31.411
4	286.866,999 395.499,439	5	286.844,749 395.479,433	29.922

Punct început	X / Y	Punct sfârșit	X / Y	Lungime segment (** (m)
5	286.844,749 395.479,433	6	286.833,875 395.469,482	14.739
6	286.833,875 395.469,482	7	286.785,787 395.432,201	60.848
7	286.785,787 395.432,201	8	286.767,725 395.417,658	23.189
8	286.767,725 395.417,658	9	286.773,752 395.413,519	7.311
9	286.773,752 395.413,519	10	286.843,905 395.466,927	88.169
10	286.843,905 395.466,927	1	286.877,822 395.494,006	43.401

** Lungimile segmentelor sunt determinate în planul de proiecție Stereo 70 și sunt rotunjite la 1 milimetru.

*** Distanța dintre puncte este formată din segmente cumulate ce sunt mai mici decât valoarea 1 milimetru.

**DATE DESPRE IMOBILUL NR. 992**

Oficiul de Cadastru și Publicitate Imobiliară CARAS-SEVERIN
Biroul de Cadastru și Publicitate Imobiliară Caransebes

A. Partea I. Descrierea imobilului

TEREN Extravilan

Adresa: Jud. Caraș-Severin

Nr. Crt	Nr cadastral Nr. topografic	Suprafața* (mp)	Observații / Referințe
A1	31608	2.100	Sector cadastral:107 Teren neimpregmuit;

B. Partea II. Proprietari și acte

Inscrieri privitoare la dreptul de proprietate și alte drepturi reale	Referințe
5926 / 01/03/2022	
Act Normativ nr. 7, din 13/03/1996 emis de Parlamentul Romaniei;	
B1	A1
Intabulare, drept de PROPRIETATE, dobandit prin Lege, cota actuala 1/1 1) NEIDENTIFICAT NEIDENTIFICAT	
Act Administrativ nr. 403, din 23/02/2022 emis de Primaria Comunei Cornea (Inscris sub semnatura privata Nr. 1 din 28.02.2022, emis de Anderca Ilie PFA; Act notarial Nr. 643 din 24.02.2022, emis de NP Simescu Nicoleta Iconia; Act administrativ Nr. 68 din 23.02.2022, emis de Primaria Comunei Cornea);	
B2	A1
In baza art. 41, alin. (8) din Legea nr. 7/1996 republicata, se noteaza POSESIA asupra imobilului cuprins in Partea "A", ca bun comun, in favoarea 1) STOLOJESCU ROMAN , si sotia 2) STOLOJESCU MARIA , nascuta Balan	

C. Partea III. SARCINI .

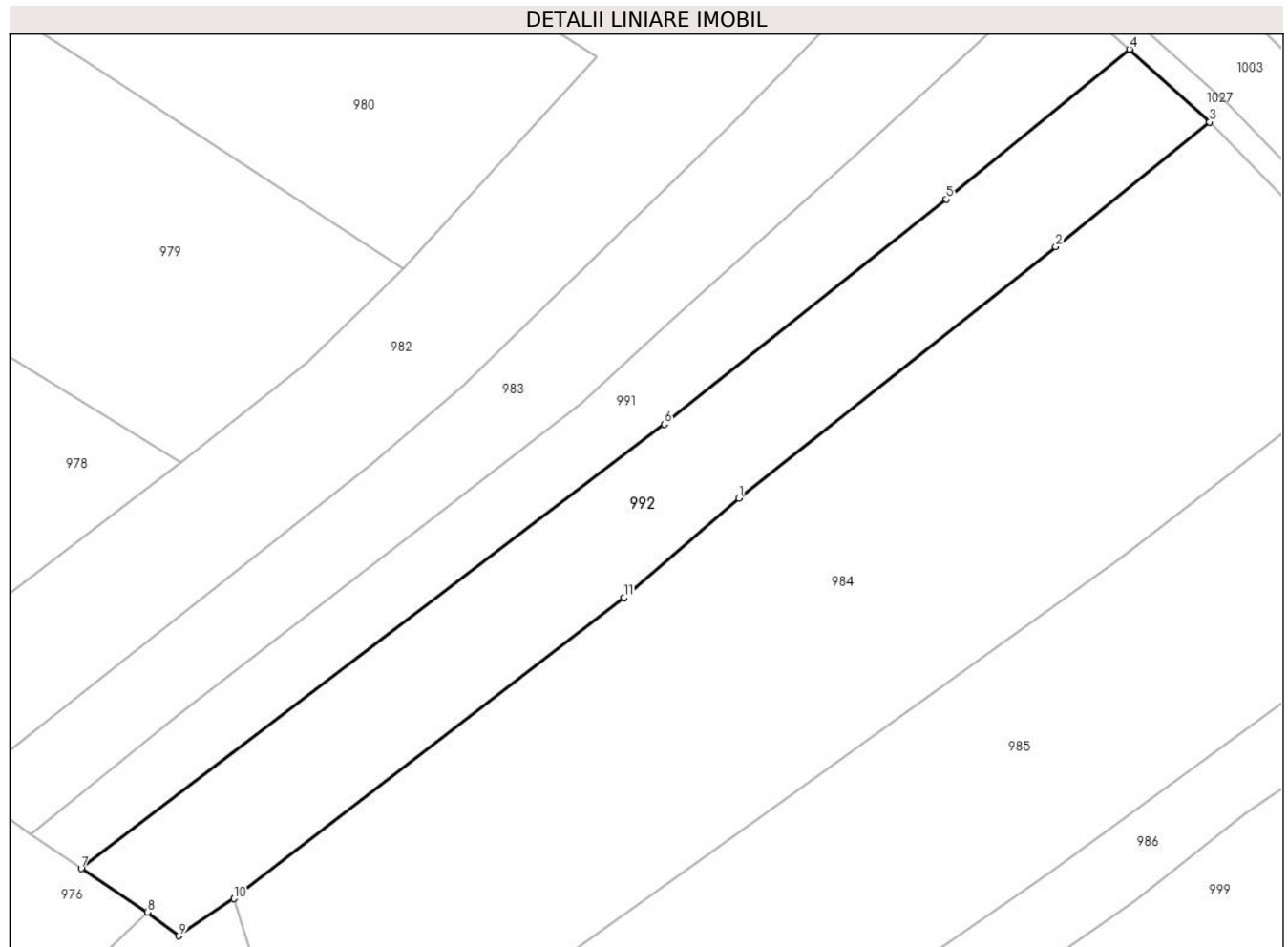
Inscrieri privind dezmembramintele dreptului de proprietate, drepturi reale de garanție și sarcini	Referințe
NU SUNT	

Anexa Nr. 1 La Partea I

Teren

Nr cadastral	Suprafața (mp)*	Observații / Referințe
31608	2.100	

* Suprafața este determinată în planul de proiecție Stereo 70.



Date referitoare la teren

Crt	Categorie folosință	Intravilan	Suprafața (mp)	Tarla	Parcelă	Nr. topo	Observații / Referințe
1	faneata	NU	2.100	-	-	-	Sub Dealu Truschiului, Nr. Cad. Partial 1229; 1330; 1331, din planul cadastral 1:2880, editia 1874 - Cuptoare

Lungime Segmente

1) Valorile lungimilor segmentelor sunt obținute din proiecție în plan.

Punct început	X / Y	Punct sfârșit	X / Y	Lungime segment (** (m)
1	286.852,883 395.458,057	2	286.890,994 395.488,29	48.646
2	286.890,994 395.488,29	3	286.909,528 395.503,281	23.838
3	286.909,528 395.503,281	4	286.899,892 395.512,023	13.011
4	286.899,892 395.512,023	5	286.877,822 395.494,006	28.491
5	286.877,822 395.494,006	6	286.843,905 395.466,927	43.401

Punct început	X / Y	Punct sfârșit	X / Y	Lungime segment (** (m)
6	286.843,905 395.466,927	7	286.773,752 395.413,519	88.169
7	286.773,752 395.413,519	8	286.781,692 395.408,291	9.507
8	286.781,692 395.408,291	9	286.785,512 395.405,431	4.772
9	286.785,512 395.405,431	10	286.792,113 395.409,9	7.971
10	286.792,113 395.409,9	11	286.839,068 395.446,092	59.284
11	286.839,068 395.446,092	1	286.852,883 395.458,057	18.276

** Lungimile segmentelor sunt determinate în planul de proiecție Stereo 70 și sunt rotunjite la 1 milimetru.

*** Distanța dintre puncte este formată din segmente cumulate ce sunt mai mici decât valoarea 1 milimetru.

**DATE DESPRE IMOBILUL NR. 993**

Oficiul de Cadastru și Publicitate Imobiliară CARAS-SEVERIN
Biroul de Cadastru și Publicitate Imobiliară Caransebes

A. Partea I. Descrierea imobilului

TEREN Extravilan

Adresa: Jud. Caraș-Severin

Nr. Crt	Nr cadastral Nr. topografic	Suprafața* (mp)	Observații / Referințe
A1		1.429	Sector cadastral:107 Teren neimpregmuit;

B. Partea II. Proprietari și acte

Inscrieri privitoare la dreptul de proprietate și alte drepturi reale		Referințe
560 / 13/05/2023		
Act Normativ nr. 7, din 13/03/1996 emis de Parlamentul Romaniei (Art.13, Al.15);		
B1	Inscrierea provizorie, drept de PROPRIETATE, dobandit prin Lege, cota actuala 1/1 1) COMUNA CORNEA, CIF:3227734, Proprietar Neidentificat	A1

C. Partea III. SARCINI .

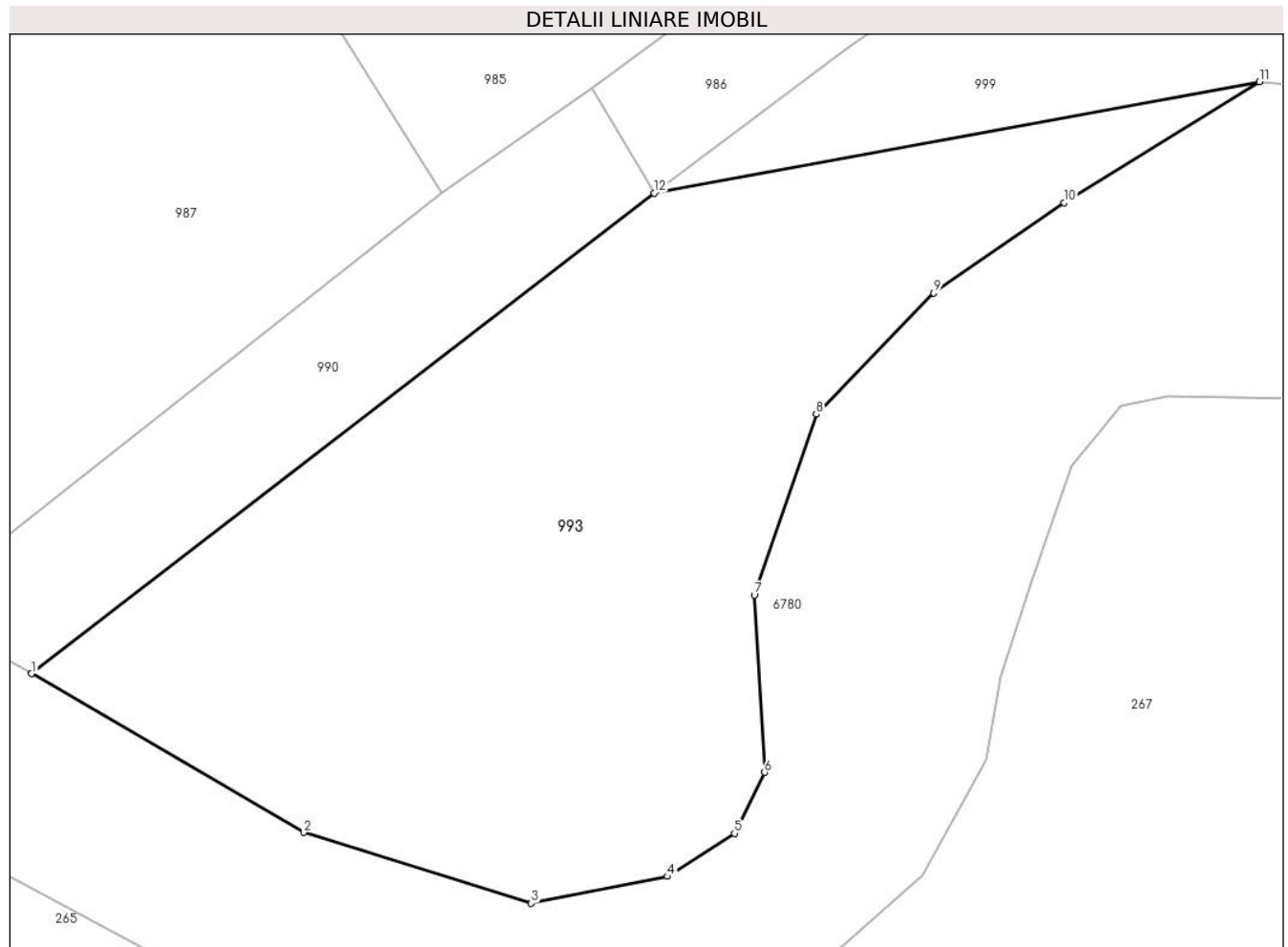
Inscrieri privind dezmembramintele dreptului de proprietate, drepturi reale de garanție și sarcini	Referințe
NU SUNT	

Anexa Nr. 1 La Partea I

Teren

Nr cadastral	Suprafața (mp)*	Observații / Referințe
	1.429	

* Suprafața este determinată în planul de proiecție Stereo 70.



Date referitoare la teren

Crt	Categorie folosință	Intra vilan	Suprafața (mp)	Tarla	Parcelă	Nr. topo	Observații / Referințe
1	faneata	NU	1.429	-	-	-	Sub Dealu Truschiului, Nr. Cad. Partial 1148, din planul cadastral 1:2880, editia 1874 - Cuptoare

Lungime Segmente

1) Valorile lungimilor segmentelor sunt obținute din proiecție în plan.

Punct început	X / Y	Punct sfârșit	X / Y	Lungime segment (** (m)
1	286.790,172 395.329,252	2	286.806,925 395.319,492	19.389
2	286.806,925 395.319,492	3	286.820,907 395.315,143	14.643
3	286.820,907 395.315,143	4	286.829,282 395.316,792	8.536
4	286.829,282 395.316,792	5	286.833,41 395.319,441	4.904
5	286.833,41 395.319,441	6	286.835,267 395.323,19	4.184

Punct început	X / Y	Punct sfârșit	X / Y	Lungime segment (** (m)
6	286.835,267 395.323,19	7	286.834,635 395.334,081	10.91
7	286.834,635 395.334,081	8	286.838,438 395.345,189	11.741
8	286.838,438 395.345,189	9	286.845,659 395.352,649	10.382
9	286.845,659 395.352,649	10	286.853,689 395.358,2	9.762
10	286.853,689 395.358,2	11	286.865,694 395.365,621	14.113
11	286.865,694 395.365,621	12	286.828,464 395.358,79	37.852
12	286.828,464 395.358,79	1	286.790,172 395.329,252	48.361

** Lungimile segmentelor sunt determinate în planul de proiecție Stereo 70 și sunt rotunjite la 1 milimetru.

*** Distanța dintre puncte este formată din segmente cumulate ce sunt mai mici decât valoarea 1 milimetru.

**DATE DESPRE IMOBILUL NR. 994**

Oficiul de Cadastru și Publicitate Imobiliară CARAS-SEVERIN
Biroul de Cadastru și Publicitate Imobiliară Caransebes

A. Partea I. Descrierea imobilului

TEREN Extravilan

Adresa: Jud. Caraș-Severin

Nr. Crt	Nr cadastral Nr. topografic	Suprafața* (mp)	Observații / Referințe
A1		220	Sector cadastral:107 Teren neimpregmuit;

B. Partea II. Proprietari și acte

Inscrieri privitoare la dreptul de proprietate și alte drepturi reale		Referințe
557 / 15/05/2023		
Act Normativ nr. 7, din 13/03/1996 emis de PARLAMENTUL ROMANIEI (Adeverinta nr./2023 emisa de Primaria Comunei Cornea);		
B1	Intabulare, drept de PROPRIETATE, dobandit prin Lege, cota actuala 1/1 1) NEIDENTIFICAT NEIDENTIFICAT	A1
557 / 15/03/2023		
Act Normativ nr. 7, din 13/03/1996 emis de Parlamentul Romaniei (Adeverinta nr. 2309/23.05.2023, emisa de Primaria Comunei Cornea);		
B2	Se noteaza posesia factica in favoarea lui 1) TELEAGA-BAIN STEFAN	A1

C. Partea III. SARCINI .

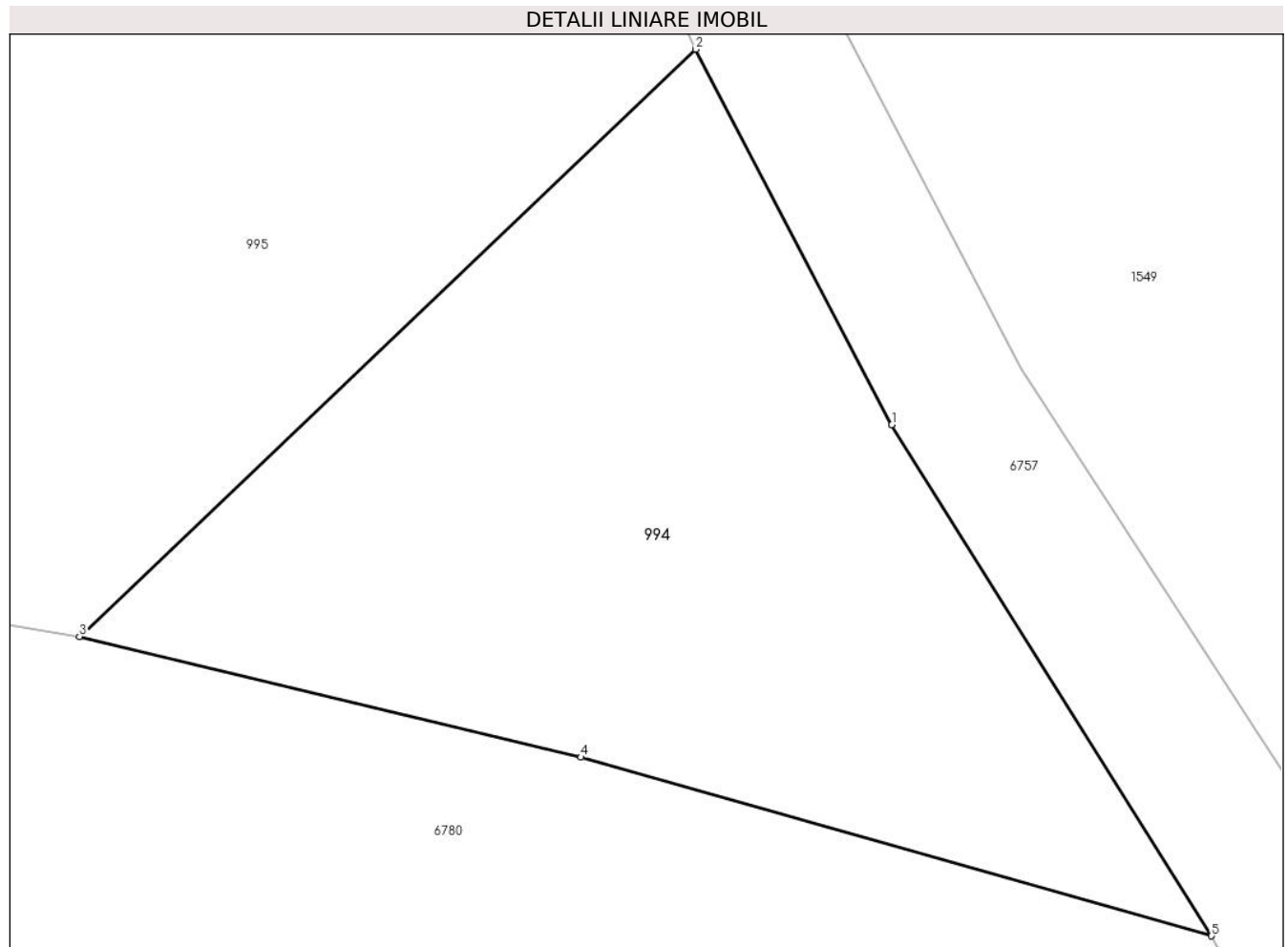
Inscrieri privind dezmembramintele dreptului de proprietate, drepturi reale de garanție și sarcini	Referințe
NU SUNT	

Anexa Nr. 1 La Partea I

Teren

Nr cadastral	Suprafața (mp)*	Observații / Referințe
	220	

* Suprafața este determinată în planul de proiecție Stereo 70.



Date referitoare la teren

Crt	Categorie folosință	Intravilan	Suprafața (mp)	Tarla	Parcelă	Nr. topo	Observații / Referințe
1	faneata	NU	220	-	-	-	Sub Dealu Truschiului, Nr. Cad. Partial 1352, din planul cadastral 1:2880, editia 1874 - Cuptoare

Lungime Segmente

1) Valorile lungimilor segmentelor sunt obținute din proiecție în plan.

Punct început	X / Y	Punct sfârșit	X / Y	Lungime segment (** (m)
1	287.062,913 395.293,905	2	287.058,353 395.302,613	9.829
2	287.058,353 395.302,613	3	287.044,053 395.288,989	19.751
3	287.044,053 395.288,989	4	287.055,695 395.286,193	11.973
4	287.055,695 395.286,193	5	287.070,332 395.282,048	15.213
5	287.070,332 395.282,048	1	287.062,913 395.293,905	13.987

**** Lungimile segmentelor sunt determinate în planul de proiecție Stereo 70 și sunt rotunjite la 1 milimetru.**

***** Distanța dintre puncte este formată din segmente cumulate ce sunt mai mici decât valoarea 1 milimetru.**

**DATE DESPRE IMOBILUL NR. 995**

Oficiul de Cadastru și Publicitate Imobiliară CARAS-SEVERIN
Biroul de Cadastru și Publicitate Imobiliară Caransebes

A. Partea I. Descrierea imobilului

TEREN Extravilan

Adresa: Jud. Caraș-Severin

Nr. Crt	Nr cadastral Nr. topografic	Suprafața* (mp)	Observații / Referințe
A1		Din acte: 4.474 Masurata: 2.234	Sector cadastral:107 Teren neimpregmuit;

B. Partea II. Proprietari și acte

Inscrieri privitoare la dreptul de proprietate și alte drepturi reale		Referințe
604 / 16/05/2023		
Act Normativ nr. 7, din 13/03/1996 emis de Parlamentul Romaniei;		
B1	Intabulare, drept de PROPRIETATE, dobandit prin Lege, cota actuala 1/1 1) NEIDENTIFICAT NEIDENTIFICAT	A1
604 / 16/04/2023		
Act Normativ nr. 7, din 13/03/1996 emis de Parlamentul Romaniei (Adeverinta nr. 2310/23.05.2023, emisa de Primaria Comunei Cornea);		
B2	Se noteaza posesia factica in favoarea lui 1) STOLOJESCU MIHAIL	A1

C. Partea III. SARCINI .

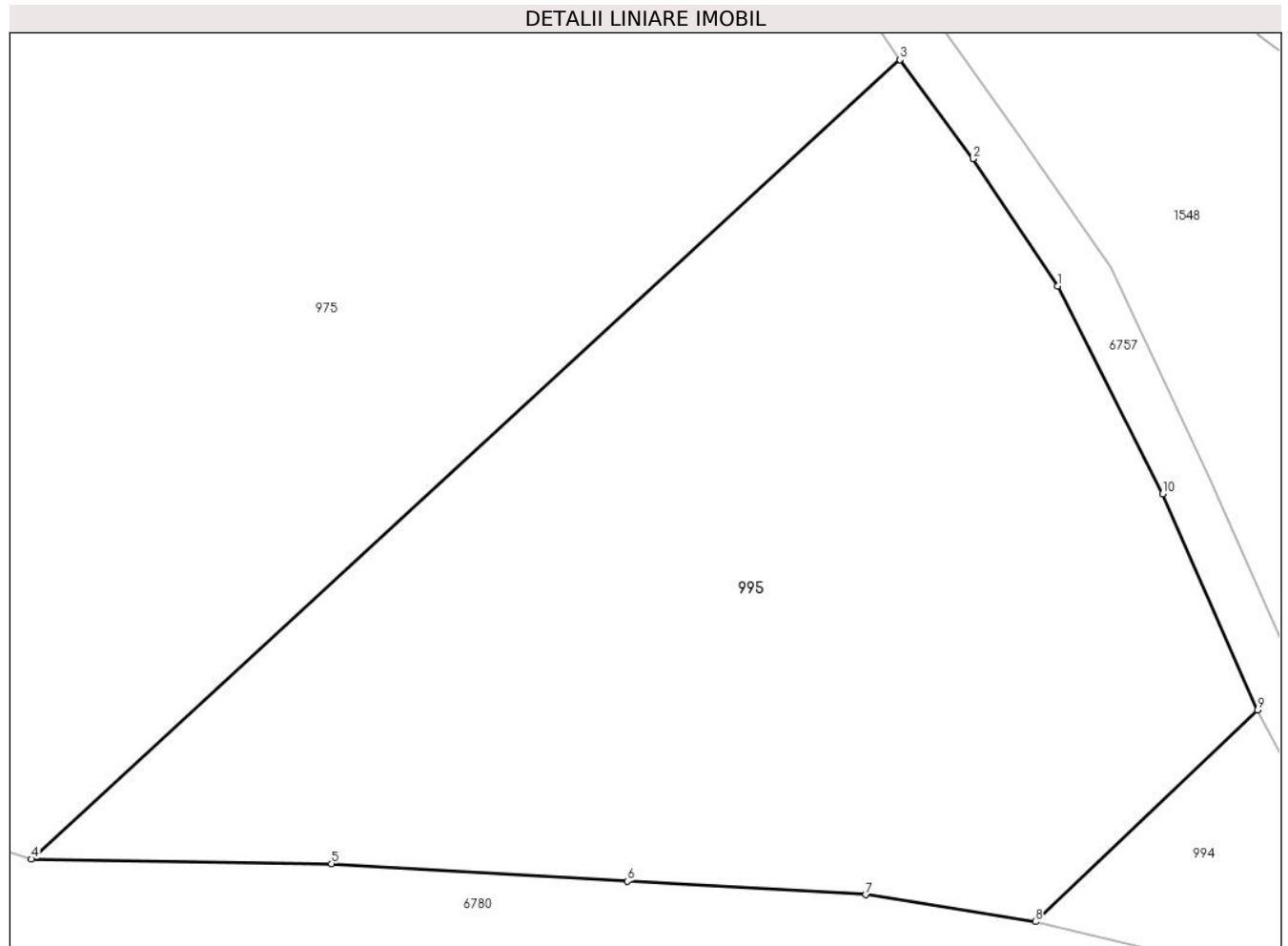
Inscrieri privind dezmembramintele dreptului de proprietate, drepturi reale de garanție și sarcini	Referințe
NU SUNT	

Anexa Nr. 1 La Partea I

Teren

Nr cadastral	Suprafața (mp)*	Observații / Referințe
	Din acte: 4.474 Masurata: 2.234	

* Suprafața este determinată în planul de proiecție Stereo 70.



Date referitoare la teren

Crt	Categorie folosință	Intravilan	Suprafața (mp)	Tarla	Parcelă	Nr. topo	Observații / Referințe
1	faneata	NU	2.234	-	-	-	Sub Dealu Truschiului, Nr. Cad. partial 1351; 1352, din planul cadastral 1: 2880, editia 1874 - Cuptoare

Lungime Segmente

1) Valorile lungimilor segmentelor sunt obținute din proiecție în plan.

Punct început	X / Y	Punct sfârșit	X / Y	Lungime segment (** (m)
1	287.045,51 395.329,873	2	287.040,034 395.338,058	9.847
2	287.040,034 395.338,058	3	287.035,354 395.344,446	7.919
3	287.035,354 395.344,446	4	286.979,457 395.293,016	75.957
4	286.979,457 395.293,016	5	286.998,757 395.292,725	19.303

Punct început	X / Y	Punct sfârșit	X / Y	Lungime segment (** (m)
5	286.998,757 395.292,725	6	287.017,795 395.291,59	19.072
6	287.017,795 395.291,59	7	287.033,135 395.290,73	15.364
7	287.033,135 395.290,73	8	287.044,053 395.288,989	11.056
8	287.044,053 395.288,989	9	287.058,353 395.302,613	19.751
9	287.058,353 395.302,613	10	287.052,235 395.316,51	15.185
10	287.052,235 395.316,51	1	287.045,51 395.329,873	14.96

** Lungimile segmentelor sunt determinate în planul de proiecție Stereo 70 și sunt rotunjite la 1 milimetru.

*** Distanța dintre puncte este formată din segmente cumulate ce sunt mai mici decât valoarea 1 milimetru.

**DATE DESPRE IMOBILUL NR. 996**

Oficiul de Cadastru și Publicitate Imobiliară CARAS-SEVERIN
Biroul de Cadastru și Publicitate Imobiliară Caransebes

A. Partea I. Descrierea imobilului

TEREN Extravilan

Adresa: Jud. Caraș-Severin

Nr. Crt	Nr cadastral Nr. topografic	Suprafața* (mp)	Observații / Referințe
A1		3.451	Sector cadastral:107 Teren neimpregmuit;

B. Partea II. Proprietari și acte

Inscrieri privitoare la dreptul de proprietate și alte drepturi reale		Referințe
573 / 15/05/2023		
Act Normativ nr. 7, din 13/03/1996 emis de Parlamentul Romaniei;		
B1	Intabulare, drept de PROPRIETATE, dobandit prin Lege, cota actuala 1/1 1) NEIDENTIFICAT NEIDENTIFICAT	A1
Act Normativ nr. 7, din 13/03/1996 emis de Parlamentul Romaniei (Adeverinta nr. 2327/23.05.2023, emisa de Primaria Comunei Cornea);		
B2	Se noteaza posesia factica in favoarea lui 1) LOZICI ANII	A1

C. Partea III. SARCINI .

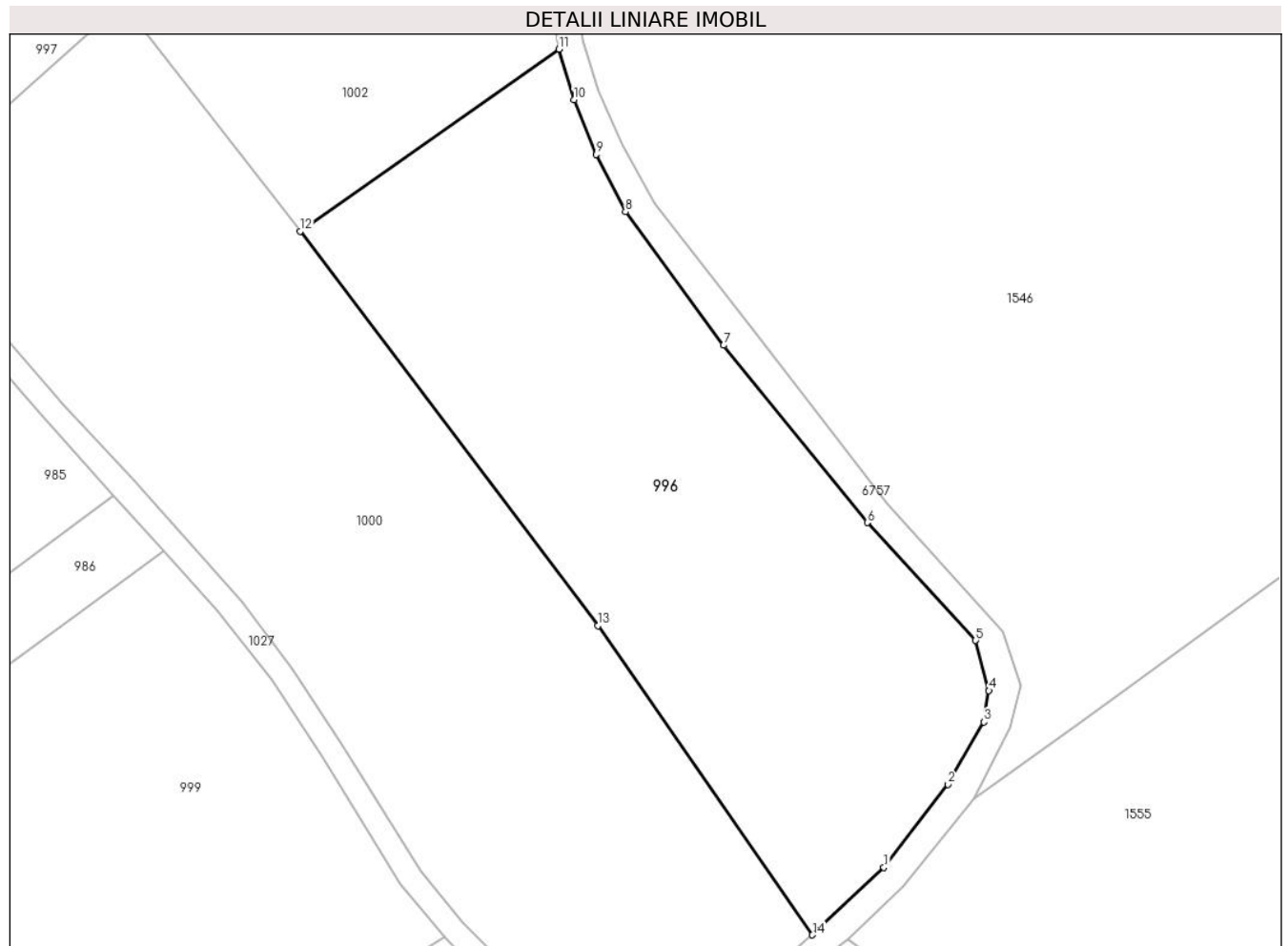
Inscrieri privind dezmembramintele dreptului de proprietate, drepturi reale de garanție și sarcini	Referințe
NU SUNT	

Anexa Nr. 1 La Partea I

Teren

Nr cadastral	Suprafața (mp)*	Observații / Referințe
	3.451	

* Suprafața este determinată în planul de proiecție Stereo 70.



Date referitoare la teren

Crt	Categorie folosință	Intra vilan	Suprafața (mp)	Tarla	Parcelă	Nr. topo	Observații / Referințe
1	faneata	NU	3.451	-	-	-	Sub Dealu Truschiului, Nr. Cad. Partial 1340; 1341, din planul cadastral 1: 2880, editia 1874 - Cuptoare

Lungime Segmente

1) Valorile lungimilor segmentelor sunt obținute din proiecție în plan.

Punct început	X / Y	Punct sfârșit	X / Y	Lungime segment (** (m)
1	287.044,354 395.412,78	2	287.052,106 395.422,83	12.693
2	287.052,106 395.422,83	3	287.056,436 395.430,397	8.718
3	287.056,436 395.430,397	4	287.057,066 395.434,174	3.829
4	287.057,066 395.434,174	5	287.055,463 395.440,248	6.283
5	287.055,463 395.440,248	6	287.042,343 395.454,49	19.364

Punct început	X / Y	Punct sfârșit	X / Y	Lungime segment (** (m)
6	287.042,343 395.454,49	7	287.024,944 395.475,919	27.603
7	287.024,944 395.475,919	8	287.013,061 395.492,062	20.045
8	287.013,061 395.492,062	9	287.009,524 395.498,991	7.779
9	287.009,524 395.498,991	10	287.006,806 395.505,614	7.159
10	287.006,806 395.505,614	11	287.005,019 395.511,724	6.366
11	287.005,019 395.511,724	12	286.973,672 395.489,721	38.298
12	286.973,672 395.489,721	13	287.009,724 395.442,02	59.793
13	287.009,724 395.442,02	14	287.035,713 395.404,633	45.532
14	287.035,713 395.404,633	1	287.044,354 395.412,78	11.875

** Lungimile segmentelor sunt determinate în planul de proiecție Stereo 70 și sunt rotunjite la 1 milimetru.

*** Distanța dintre puncte este formată din segmente cumulate ce sunt mai mici decât valoarea 1 milimetru.

**DATE DESPRE IMOBILUL NR. 997**

Oficiul de Cadastru și Publicitate Imobiliară CARAS-SEVERIN
Biroul de Cadastru și Publicitate Imobiliară Caransebes

A. Partea I. Descrierea imobilului

TEREN Extravilan

Adresa: Jud. Caraș-Severin

Nr. Crt	Nr cadastral Nr. topografic	Suprafața* (mp)	Observații / Referințe
A1		2.644	Sector cadastral:107 Teren neimpregmuit;

B. Partea II. Proprietari și acte

Inscrieri privitoare la dreptul de proprietate și alte drepturi reale		Referințe
582 / 14/04/2023		
Act Normativ nr. 7, din 13/03/1996 emis de Parlamentul Romaniei;		
B1	Intabulare, drept de PROPRIETATE, dobandit prin Lege, cota actuala 1/1 1) NEIDENTIFICAT NEIDENTIFICAT	A1
582 / 15/05/2023		
Act Normativ nr. 7, din 13/03/1996 emis de Parlamentul Romaniei (Adeverinta nr. 2329/23.05.2023, emisa de Primaria Comunei Cornea);		
B2	Se noteaza posesia factica in favoarea lui 1) LUPULESCU IOAN	A1

C. Partea III. SARCINI .

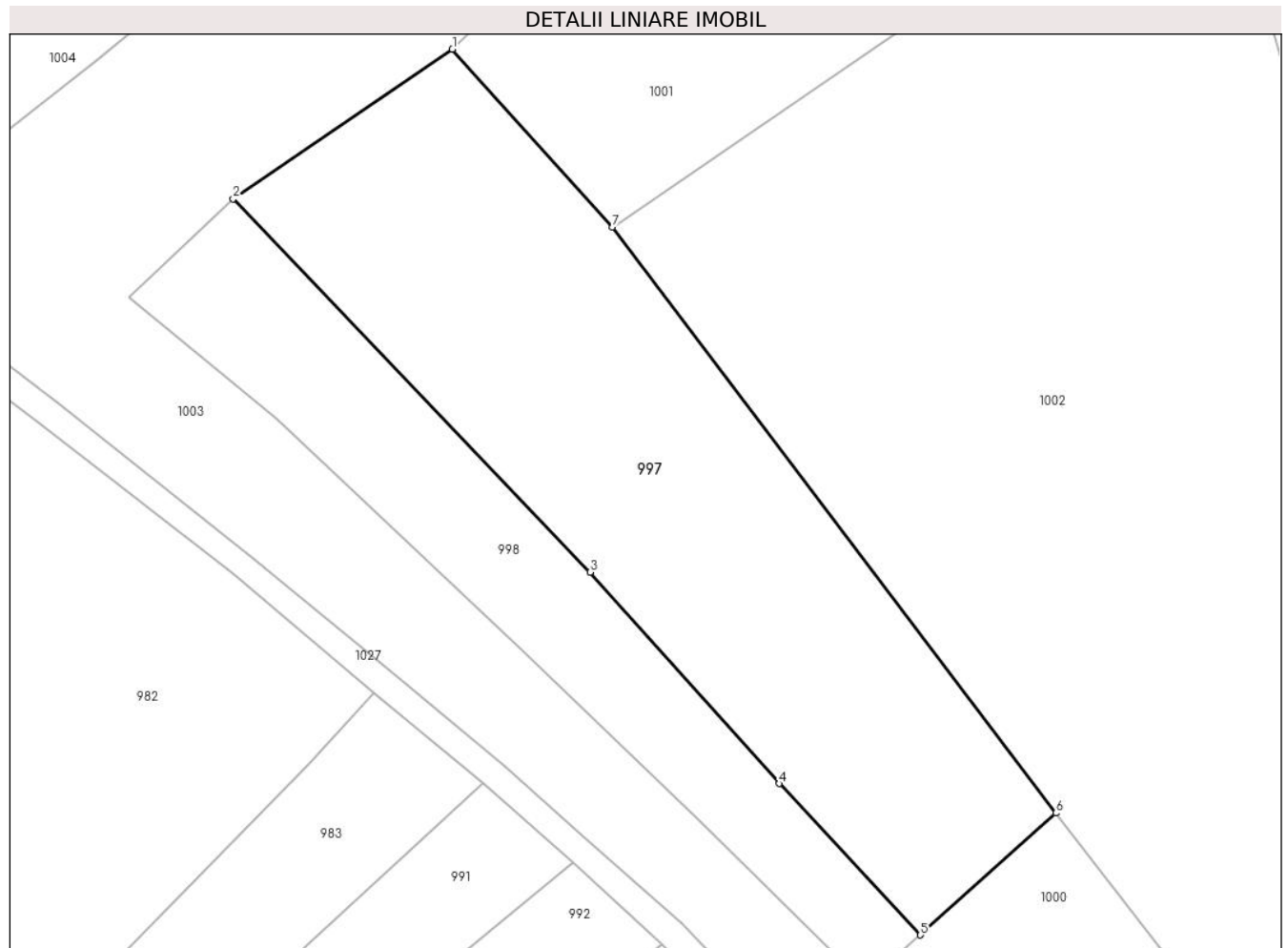
Inscrieri privind dezmembramintele dreptului de proprietate, drepturi reale de garanție și sarcini	Referințe
NU SUNT	

Anexa Nr. 1 La Partea I

Teren

Nr cadastral	Suprafața (mp)*	Observații / Referințe
	2.644	

* Suprafața este determinată în planul de proiecție Stereo 70.



Date referitoare la teren

Crt	Categorie folosință	Intravilan	Suprafața (mp)	Tarla	Parcelă	Nr. topo	Observații / Referințe
1	faneata	NU	2.644	-	-	-	Sub Dealu Truschiului, Nr. Cad. Partial 1332, din planul cadastral 1:2880, editia 1874 - Cuptoare

Lungime Segmente

1) Valorile lungimilor segmentelor sunt obținute din proiecție în plan.

Punct început	X / Y	Punct sfârșit	X / Y	Lungime segment (** (m)
1	286.886,819 395.600,061	2	286.863,087 395.583,884	28.721
2	286.863,087 395.583,884	3	286.901,732 395.543,473	55.916
3	286.901,732 395.543,473	4	286.922,215 395.520,603	30.701
4	286.922,215 395.520,603	5	286.937,525 395.504,232	22.414
5	286.937,525 395.504,232	6	286.952,178 395.517,422	19.716

Punct început	X / Y	Punct sfârșit	X / Y	Lungime segment (** (m)
6	286.952,178 395.517,422	7	286.904,151 395.580,828	79.542
7	286.904,151 395.580,828	1	286.886,819 395.600,061	25.89

** Lungimile segmentelor sunt determinate în planul de proiecție Stereo 70 și sunt rotunjite la 1 milimetru.

*** Distanța dintre puncte este formată din segmente cumulate ce sunt mai mici decât valoarea 1 milimetru.

**DATE DESPRE IMOBILUL NR. 998**

Oficiul de Cadastru și Publicitate Imobiliară CARAS-SEVERIN
Biroul de Cadastru și Publicitate Imobiliară Caransebes

A. Partea I. Descrierea imobilului

TEREN Extravilan

Adresa: Jud. Caraș-Severin

Nr. Crt	Nr cadastral Nr. topografic	Suprafața* (mp)	Observații / Referințe
A1		1.218	Sector cadastral:107 Teren neimpregmuit;

B. Partea II. Proprietari și acte

Inscrieri privitoare la dreptul de proprietate și alte drepturi reale		Referințe
583 / 15/05/2023		
Act Normativ nr. 7, din 13/03/1996 emis de Parlamentul Romaniei;		
B1	Intabulare, drept de PROPRIETATE, dobandit prin Lege, cota actuala 1/1 1) NEIDENTIFICAT NEIDENTIFICAT	A1
Act Normativ nr. 7, din 13/03/1996 emis de Parlamentul Romaniei (Adeverinta nr.2330/23.05.2023, emisa de Primaria Comunei Cornea);		
B2	Se noteaza posesia factica in favoarea lui 1) ILIESCU VETA	A1

C. Partea III. SARCINI .

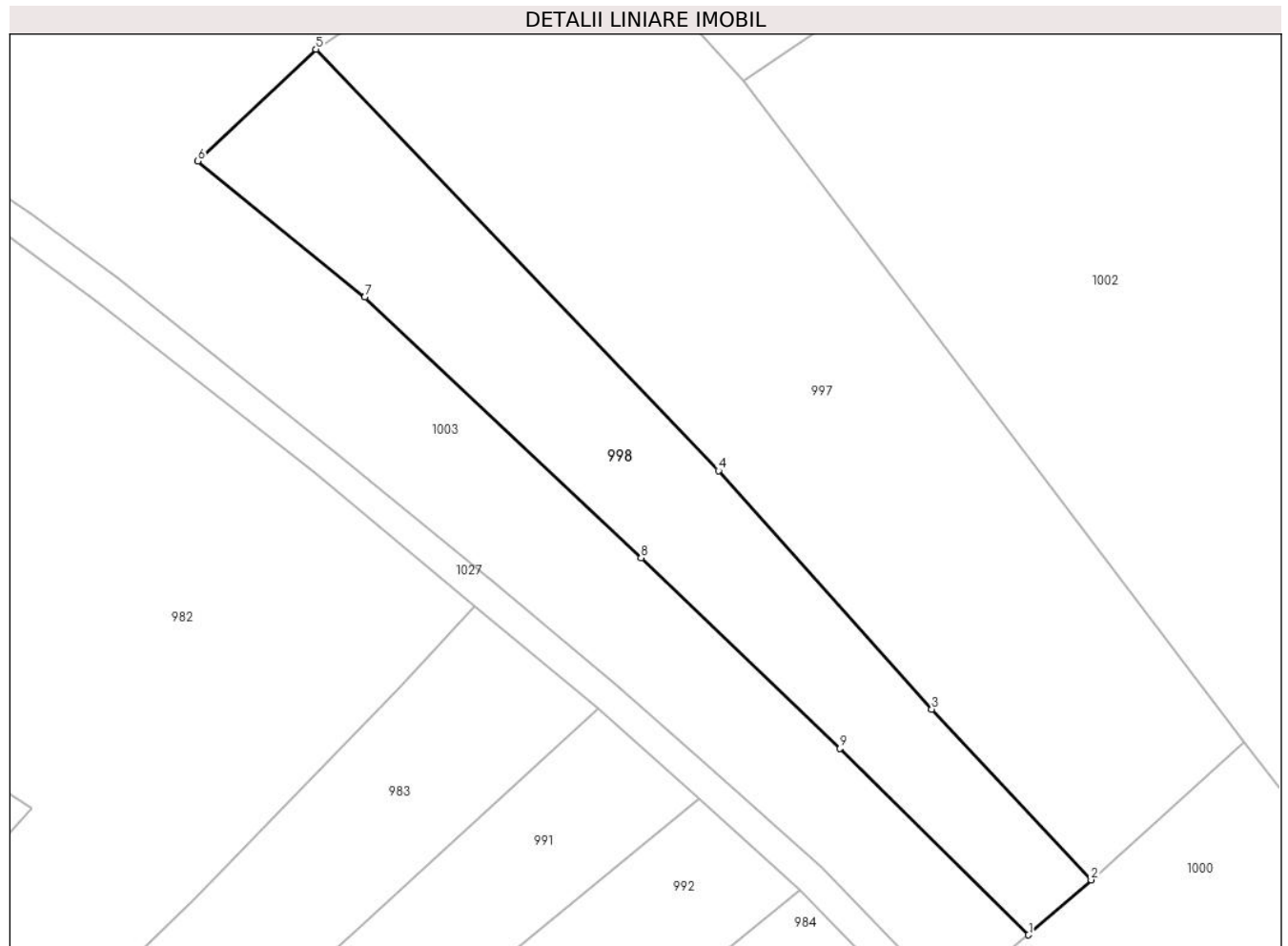
Inscrieri privind dezmembramintele dreptului de proprietate, drepturi reale de garanție și sarcini	Referințe
NU SUNT	

Anexa Nr. 1 La Partea I

Teren

Nr cadastral	Suprafața (mp)*	Observații / Referințe
	1.218	

* Suprafața este determinată în planul de proiecție Stereo 70.



Date referitoare la teren

Crt	Categorie folosință	Intravilan	Suprafața (mp)	Tarla	Parcelă	Nr. topo	Observații / Referințe
1	faneata	NU	1.218	-	-	-	Sub Dealu Truschiului, Nr. Cad. Partial 1332, din planul cadastral 1:2880, editia 1874 - Cuptoare

Lungime Segmente

1) Valorile lungimilor segmentelor sunt obținute din proiecție în plan.

Punct început	X / Y	Punct sfârșit	X / Y	Lungime segment (** (m)
1	286.931,511 395.498,959	2	286.937,525 395.504,232	7.998
2	286.937,525 395.504,232	3	286.922,215 395.520,603	22.414
3	286.922,215 395.520,603	4	286.901,732 395.543,473	30.701
4	286.901,732 395.543,473	5	286.863,087 395.583,884	55.916
5	286.863,087 395.583,884	6	286.851,749 395.573,17	15.599

Punct început	X / Y	Punct sfârșit	X / Y	Lungime segment (** (m)
6	286.851,749 395.573,17	7	286.867,779 395.560,103	20.681
7	286.867,779 395.560,103	8	286.894,313 395.535,113	36.449
8	286.894,313 395.535,113	9	286.913,412 395.516,828	26.44
9	286.913,412 395.516,828	1	286.931,511 395.498,959	25.434

** Lungimile segmentelor sunt determinate în planul de proiecție Stereo 70 și sunt rotunjite la 1 milimetru.

*** Distanța dintre puncte este formată din segmente cumulate ce sunt mai mici decât valoarea 1 milimetru.

**DATE DESPRE IMOBILUL NR. 999**

Oficiul de Cadastru și Publicitate Imobiliară CARAS-SEVERIN
Biroul de Cadastru și Publicitate Imobiliară Caransebes

A. Partea I. Descrierea imobilului

TEREN Extravilan

Adresa: Jud. Caraș-Severin

Nr. Crt	Nr cadastral Nr. topografic	Suprafața* (mp)	Observații / Referințe
A1	31613	6.884	Sector cadastral:107 Teren neimpregmuit;

B. Partea II. Proprietari și acte

Inscrieri privitoare la dreptul de proprietate și alte drepturi reale		Referințe
5923 / 01/03/2022		
Act Normativ nr. 7, din 13/03/1996 emis de Parlamentul Romaniei;		
B1	Intabulare, drept de PROPRIETATE, dobandit prin Lege, cota actuala 1/1 1) NEIDENTIFICAT NEIDENTIFICAT	A1
Act Notarial nr. 633, din 24/02/2022 emis de BNP Simescu Nicoleta Iconia (Act administrativ Nr. 68 din 23.02.2022, emis de Primaria Comunei Cornea; in scris sub semnatura privata Nr.1 din 28.02.2022, emis de Anderca Ilie PFA);		
B2	In baza art. 41 alin (8) din Lg.7/1996, republicata, se noteaza posesia faptica in favoarea: 1) STOLOJESCU ROMAN , si sotia 2) STOLOJESCU MARIA , nascuta Balan <i>OBSERVATII: bun comun</i>	A1

C. Partea III. SARCINI .

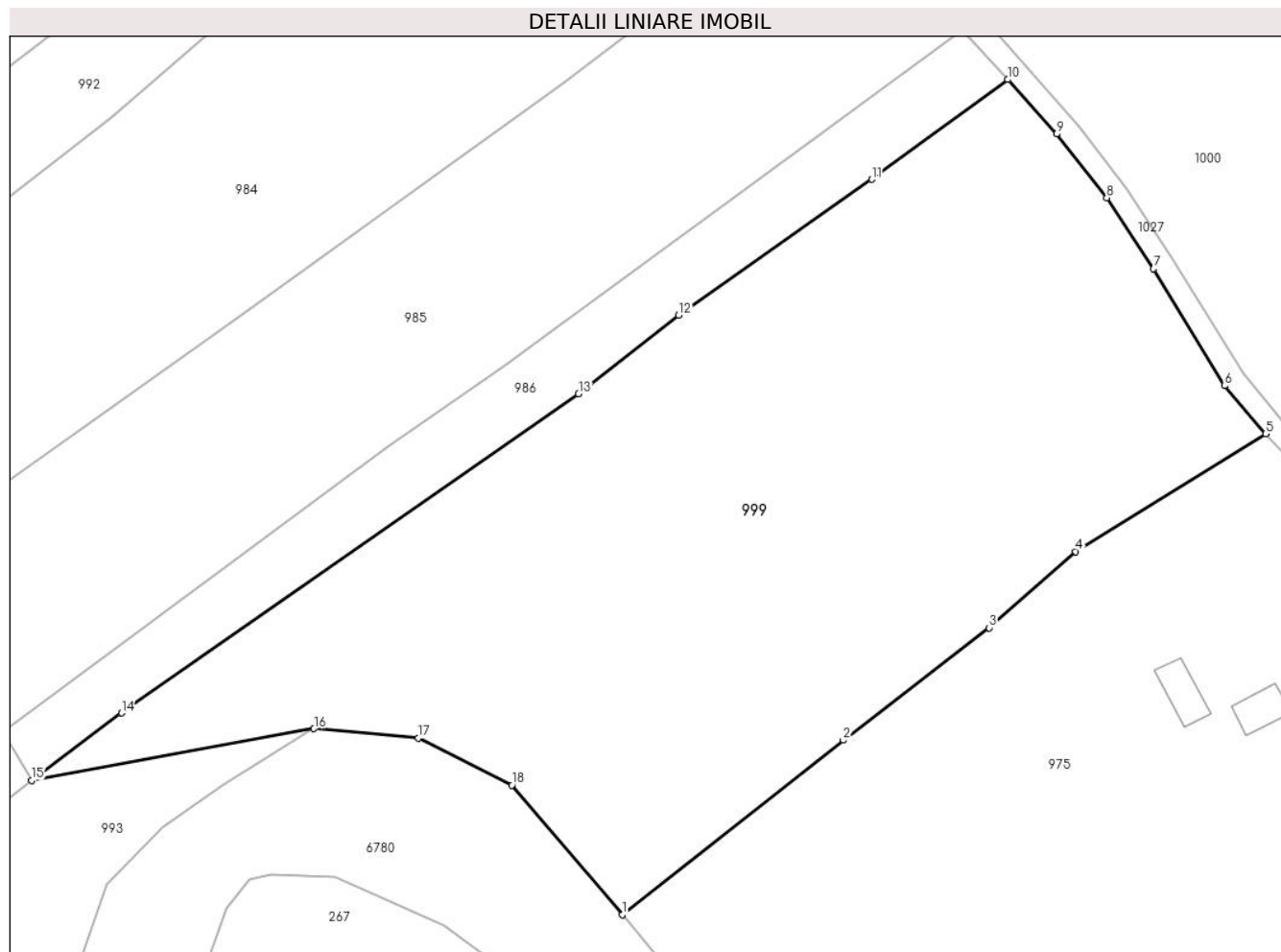
Inscrieri privind dezmembramintele dreptului de proprietate, drepturi reale de garanție și sarcini	Referințe
NU SUNT	

Anexa Nr. 1 La Partea I

Teren

Nr cadastral	Suprafața (mp)*	Observații / Referințe
31613	6.884	

* Suprafața este determinată în planul de proiecție Stereo 70.



Date referitoare la teren

Crt	Categorie folosință	Intravilan	Suprafața (mp)	Tarla	Parcelă	Nr. topo	Observații / Referințe
1	arabil	NU	6.884	-	-	-	Sub Dialu Truschiului, Nr. Cad. Partial 1346; 1347; 1348; 1350, din planul cadastral 1:2880, editia 1874 - Cuptoare

Lungime Segmente

1) Valorile lungimilor segmentelor sunt obținute din proiecție în plan.

Punct început	X / Y	Punct sfârșit	X / Y	Lungime segment (** (m)
1	286.906,342 395.341,131	2	286.935,48 395.364,094	37.099
2	286.935,48 395.364,094	3	286.954,677 395.378,902	24.245
3	286.954,677 395.378,902	4	286.966,126 395.388,946	15.23
4	286.966,126 395.388,946	5	286.991,178 395.404,461	29.467

Punct început	X / Y	Punct sfârşit	X / Y	Lungime segment (** (m)
5	286.991,178 395.404,461	6	286.985,766 395.410,778	8.319
6	286.985,766 395.410,778	7	286.976,386 395.426,182	18.035
7	286.976,386 395.426,182	8	286.970,226 395.435,537	11.2
8	286.970,226 395.435,537	9	286.963,606 395.443,94	10.698
9	286.963,606 395.443,94	10	286.957,15 395.451,104	9.644
10	286.957,15 395.451,104	11	286.939,253 395.437,952	22.21
11	286.939,253 395.437,952	12	286.913,781 395.420,074	31.12
12	286.913,781 395.420,074	13	286.900,577 395.409,719	16.78
13	286.900,577 395.409,719	14	286.840,311 395.367,682	73.478
14	286.840,311 395.367,682	15	286.828,464 395.358,79	14.813
15	286.828,464 395.358,79	16	286.865,694 395.365,621	37.852
16	286.865,694 395.365,621	17	286.879,461 395.364,37	13.823
17	286.879,461 395.364,37	18	286.891,79 395.358,17	13.8
18	286.891,79 395.358,17	1	286.906,342 395.341,131	22.407

** Lungimile segmentelor sunt determinate în planul de proiecţie Stereo 70 şi sunt rotunjite la 1 milimetru.

*** Distanţa dintre puncte este formată din segmente cumulate ce sunt mai mici decât valoarea 1 milimetru.

**DATE DESPRE IMOBILUL NR. 1000**

Oficiul de Cadastru și Publicitate Imobiliară CARAS-SEVERIN
Biroul de Cadastru și Publicitate Imobiliară Caransebes

A. Partea I. Descrierea imobilului

TEREN Extravilan

Adresa: Jud. Caraș-Severin

Nr. Crt	Nr cadastral Nr. topografic	Suprafața* (mp)	Observații / Referințe
A1		4.944	Sector cadastral:107 Teren neimpregmuit;

B. Partea II. Proprietari și acte

Inscrieri privitoare la dreptul de proprietate și alte drepturi reale		Referințe
572 / 15/05/2023		
Act Normativ nr. 7, din 13/03/1996 emis de Parlamentul Romaniei;		
B1	Intabulare, drept de PROPRIETATE, dobandit prin Lege, cota actuala 1/1 1) NEIDENTIFICAT NEIDENTIFICAT	A1
Act Normativ nr. 7, din 13/03/1996 emis de Parlamentul Romaniei (Adeverinta nr. 2325/23.05.2023, emisa de Primaria Comunei Cornea);		
B2	Se noteaza posesia factica in favoarea lui 1) STACU SIMIOANA	A1

C. Partea III. SARCINI .

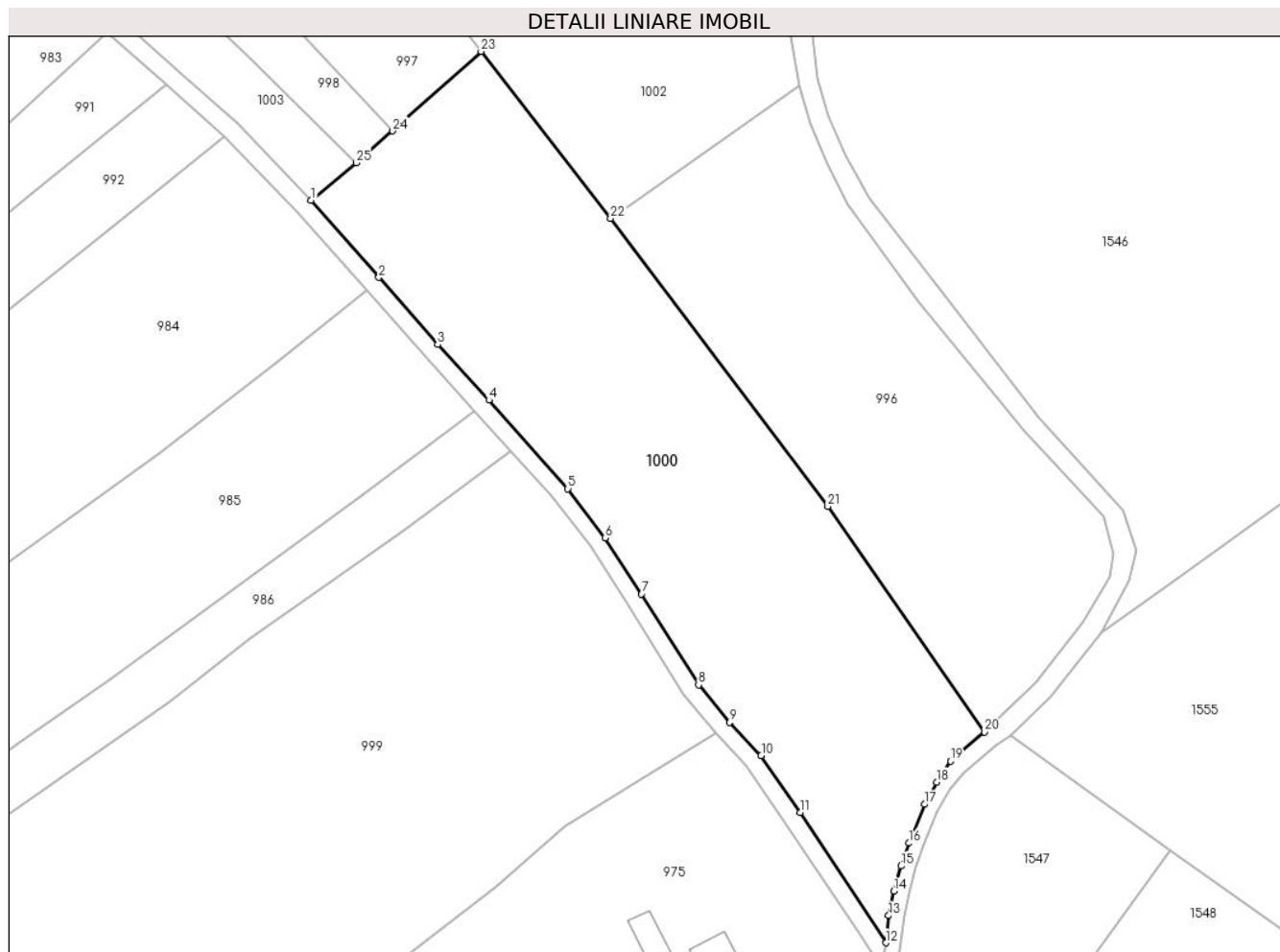
Inscrieri privind dezmembramintele dreptului de proprietate, drepturi reale de garanție și sarcini	Referințe
NU SUNT	

Anexa Nr. 1 La Partea I

Teren

Nr cadastral	Suprafața (mp)*	Observații / Referințe
	4.944	

* Suprafața este determinată în planul de proiecție Stereo 70.



Date referitoare la teren

Crt	Categorie folosință	Intravilan	Suprafața (mp)	Tarla	Parcelă	Nr. topo	Observații / Referințe
1	faneata	NU	4.944	-	-	-	Sub Dealu Truschiului, Nr. Cad. 1349, din planul cadastral 1:2880, editia 1874 - Cuptoare

Lungime Segmente

1) Valorile lungimilor segmentelor sunt obținute din proiecție în plan.

Punct început	X / Y	Punct sfârșit	X / Y	Lungime segment (** (m)
1	286.923,968 395.492,77	2	286.935,227 395.479,97	17.046
3	286.944,986 395.468,85	4	286.953,489 395.459,627	12.544
5	286.966,605 395.444,938	6	286.972,745 395.436,78	10.21
7	286.978,807 395.427,512	8	286.988,27 395.412,421	17.813
9	286.993,42 395.406,198	10	286.998,671 395.400,698	7.604

Punct început	X / Y	Punct sfârșit	X / Y	Lungime segment (** (m)
2	286.935,227 395.479,97	3	286.944,986 395.468,85	14.796
4	286.953,489 395.459,627	5	286.966,605 395.444,938	19.692
6	286.972,745 395.436,78	7	286.978,807 395.427,512	11.074
8	286.988,27 395.412,421	9	286.993,42 395.406,198	8.078
10	286.998,671 395.400,698	11	287.005,194 395.391,283	11.454

Punct început	X / Y	Punct sfârșit	X / Y	Lungime segment (** (m)
11	287.005,194 395.391,283	12	287.019,372 395.369,689	25.832
13	287.019,831 395.374,18	14	287.020,708 395.378,279	4.192
15	287.021,876 395.382,406	16	287.023,183 395.386,208	4.02
17	287.025,763 395.392,64	18	287.027,797 395.396,325	4.209
19	287.030,078 395.399,785	20	287.035,713 395.404,633	7.434
21	287.009,724 395.442,02	22	286.973,672 395.489,721	59.793
23	286.952,178 395.517,422	24	286.937,525 395.504,232	19.716
25	286.931,511 395.498,959	1	286.923,968 395.492,77	9.757

Punct început	X / Y	Punct sfârșit	X / Y	Lungime segment (** (m)
12	287.019,372 395.369,689	13	287.019,831 395.374,18	4.514
14	287.020,708 395.378,279	15	287.021,876 395.382,406	4.289
16	287.023,183 395.386,208	17	287.025,763 395.392,64	6.931
18	287.027,797 395.396,325	19	287.030,078 395.399,785	4.144
20	287.035,713 395.404,633	21	287.009,724 395.442,02	45.532
22	286.973,672 395.489,721	23	286.952,178 395.517,422	35.062
24	286.937,525 395.504,232	25	286.931,511 395.498,959	7.998

** Lungimile segmentelor sunt determinate în planul de proiecție Stereo 70 și sunt rotunjite la 1 milimetru.

*** Distanța dintre puncte este formată din segmente cumulate ce sunt mai mici decât valoarea 1 milimetru.

**DATE DESPRE IMOBILUL NR. 1001**

Oficiul de Cadastru și Publicitate Imobiliară CARAS-SEVERIN
Biroul de Cadastru și Publicitate Imobiliară Caransebes

A. Partea I. Descrierea imobilului

TEREN Extravilan

Adresa: Jud. Caraș-Severin

Nr. Crt	Nr cadastral Nr. topografic	Suprafața* (mp)	Observații / Referințe
A1		2.439	Sector cadastral:107 Teren neimpregmuit;

B. Partea II. Proprietari și acte

Inscrieri privitoare la dreptul de proprietate și alte drepturi reale		Referințe
584 / 15/05/2023		
Act Normativ nr. 7, din 13/03/1996 emis de Parlamentul Romaniei;		
B1	Intabulare, drept de PROPRIETATE, dobandit prin Lege, cota actuala 1/1 1) NEIDENTIFICAT NEIDENTIFICAT	A1
584 / 15/05/2022		
Act Normativ nr. 7, din 13/03/1996 emis de Parlamentul Romaniei (Adeverinta nr. 2328/23.05.2023, emisa de Primaria Comunei Cornea);		
B2	Se noteaza posesia factica in favoarea lui 1) CRISTESCU LAZAR	A1

C. Partea III. SARCINI .

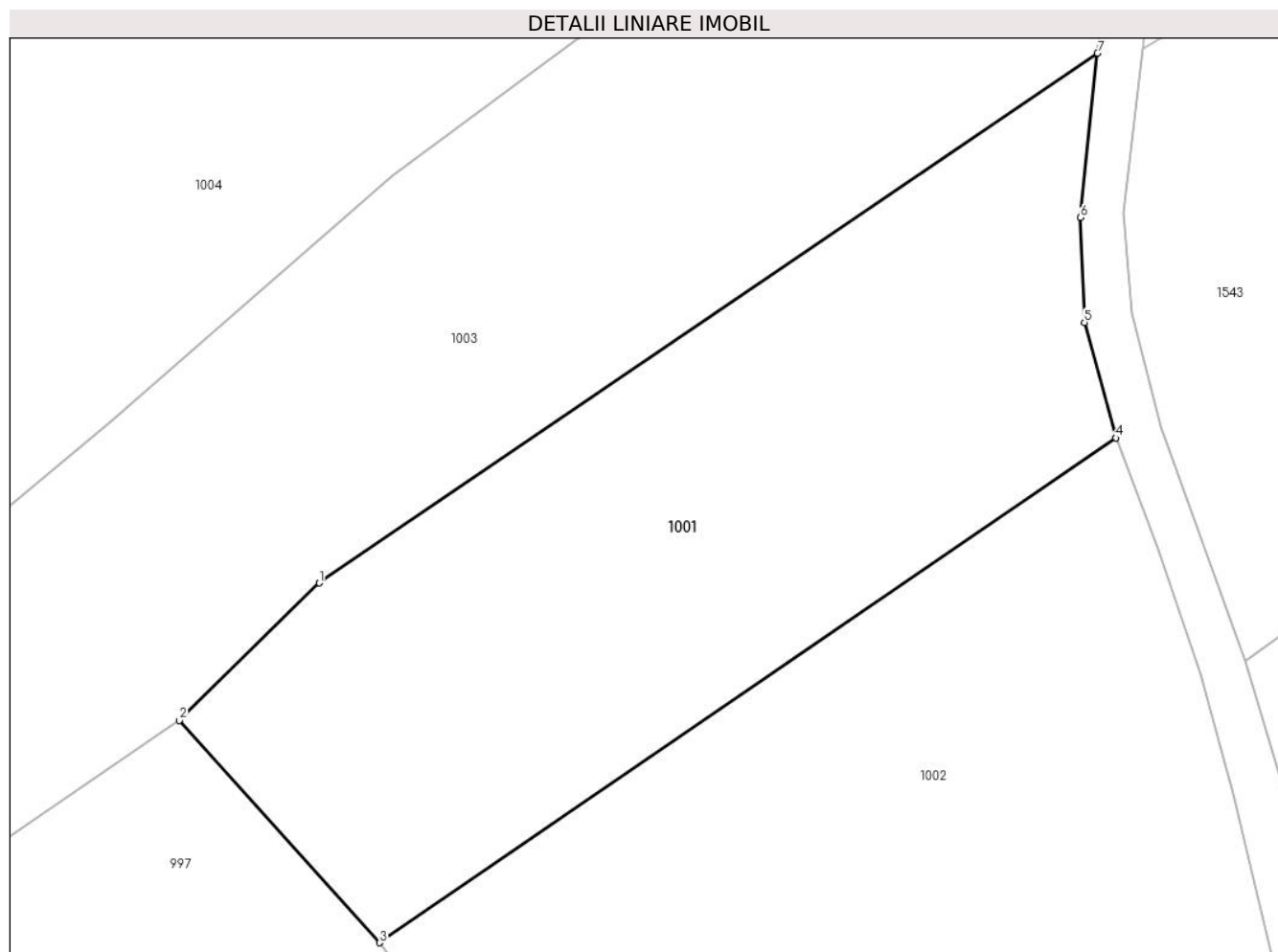
Inscrieri privind dezmembramintele dreptului de proprietate, drepturi reale de garanție și sarcini	Referințe
NU SUNT	

Anexa Nr. 1 La Partea I

Teren

Nr cadastral	Suprafața (mp)*	Observații / Referințe
	2.439	

* Suprafața este determinată în planul de proiecție Stereo 70.



Date referitoare la teren

Crt	Categorie folosință	Intravilan	Suprafața (mp)	Tarla	Parcelă	Nr. topo	Observații / Referințe
1	faneata	NU	2.439	-	-	-	Sub Dealu Truschiului, Nr. Cad. Partial 1333; 1334, din planul cadastral 1: 2880, editia 1874 - Cuptoare

Lungime Segmente

1) Valorile lungimilor segmentelor sunt obținute din proiecție în plan.

Punct început	X / Y	Punct sfârșit	X / Y	Lungime segment (** (m)
1	286.898,952 395.611,967	2	286.886,819 395.600,061	16.999
2	286.886,819 395.600,061	3	286.904,151 395.580,828	25.89
3	286.904,151 395.580,828	4	286.967,945 395.624,517	77.319
4	286.967,945 395.624,517	5	286.965,218 395.634,497	10.346
5	286.965,218 395.634,497	6	286.964,878 395.643,591	9.1

Punct început	X / Y	Punct sfârșit	X / Y	Lungime segment (** (m)
6	286.964,878 395.643,591	7	286.966,343 395.657,821	14.305
7	286.966,343 395.657,821	1	286.898,952 395.611,967	81.512

** Lungimile segmentelor sunt determinate în planul de proiecție Stereo 70 și sunt rotunjite la 1 milimetru.

*** Distanța dintre puncte este formată din segmente cumulate ce sunt mai mici decât valoarea 1 milimetru.

**DATE DESPRE IMOBILUL NR. 1002**

Oficiul de Cadastru și Publicitate Imobiliară CARAS-SEVERIN
Biroul de Cadastru și Publicitate Imobiliară Caransebes

A. Partea I. Descrierea imobilului

TEREN Extravilan

Adresa: Jud. Caraș-Severin

Nr. Crt	Nr cadastral Nr. topografic	Suprafața* (mp)	Observații / Referințe
A1		6.725	Sector cadastral:107 Teren neimpregmuit;

B. Partea II. Proprietari și acte

Inscrieri privitoare la dreptul de proprietate și alte drepturi reale		Referințe
581 / 15/04/2023		
Act Normativ nr. 7, din 13/03/1996 emis de Parlamentul Romaniei (Art.13, Al.15);		
B1	Inscrierea provizorie, drept de PROPRIETATE, dobandit prin Lege, cota actuala 1/1 1) COMUNA CORNEA, CIF:3227734, Proprietar Neidentificat	A1

C. Partea III. SARCINI .

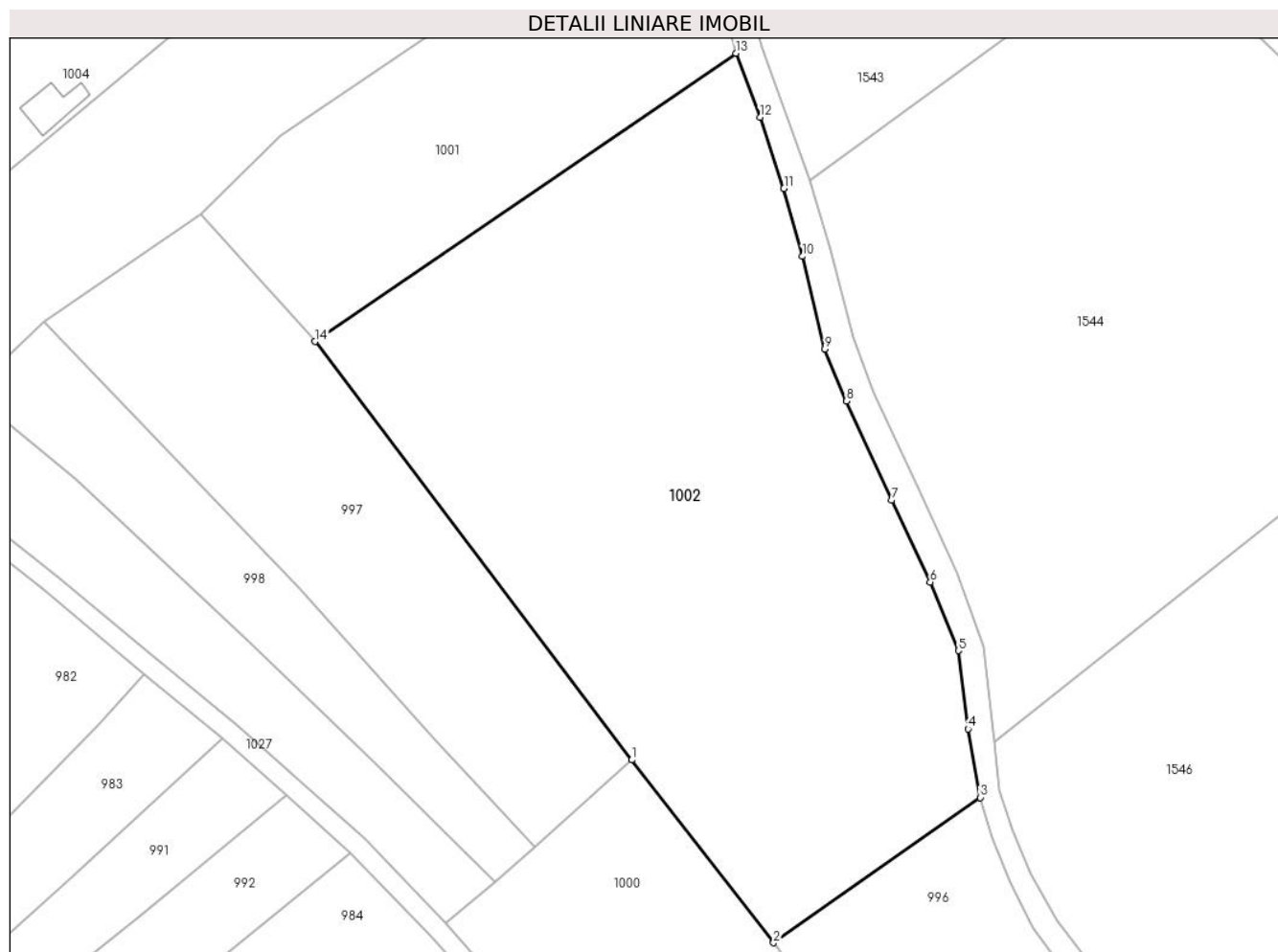
Inscrieri privind dezmembramintele dreptului de proprietate, drepturi reale de garanție și sarcini	Referințe
NU SUNT	

Anexa Nr. 1 La Partea I

Teren

Nr cadastral	Suprafața (mp)*	Observații / Referințe
	6.725	

* Suprafața este determinată în planul de proiecție Stereo 70.



Date referitoare la teren

Crt	Categorie folosință	Intra vilan	Suprafața (mp)	Tarla	Parcelă	Nr. topo	Observații / Referințe
1	faneata	NU	6.725	-	-	-	Sub Dealu Truschiului, Nr. Cad. Partial 1333; 1334; 1340; 1341, din planul cadastral 1:2880, editia 1874 - Cuptoare

Lungime Segmente

1) Valorile lungimilor segmentelor sunt obținute din proiecție în plan.

Punct început	X / Y	Punct sfârșit	X / Y	Lungime segment (** (m)
1	286.952,178 395.517,422	2	286.973,672 395.489,721	35.062
2	286.973,672 395.489,721	3	287.005,019 395.511,724	38.298
3	287.005,019 395.511,724	4	287.003,155 395.522,124	10.565
4	287.003,155 395.522,124	5	287.001,73 395.534,0	11.961

Punct început	X / Y	Punct sfârșit	X / Y	Lungime segment (** (m)
5	287.001,73 395.534,0	6	286.997,446 395.544,368	11.219
6	286.997,446 395.544,368	7	286.991,564 395.556,774	13.729
7	286.991,564 395.556,774	8	286.984,761 395.571,798	16.493
8	286.984,761 395.571,798	9	286.981,442 395.579,679	8.551
9	286.981,442 395.579,679	10	286.978,067 395.593,726	14.447
10	286.978,067 395.593,726	11	286.975,24 395.604,027	10.681
11	286.975,24 395.604,027	12	286.971,612 395.614,79	11.358
12	286.971,612 395.614,79	13	286.967,945 395.624,517	10.396
13	286.967,945 395.624,517	14	286.904,151 395.580,828	77.319
14	286.904,151 395.580,828	1	286.952,178 395.517,422	79.542

** Lungimile segmentelor sunt determinate în planul de proiecție Stereo 70 și sunt rotunjite la 1 milimetru.

*** Distanța dintre puncte este formată din segmente cumulate ce sunt mai mici decât valoarea 1 milimetru.

**DATE DESPRE IMOBILUL NR. 1003**

Oficiul de Cadastru și Publicitate Imobiliară CARAS-SEVERIN
Biroul de Cadastru și Publicitate Imobiliară Caransebes

A. Partea I. Descrierea imobilului

TEREN Extravilan

Adresa: Jud. Caraș-Severin

Nr. Crt	Nr cadastral Nr. topografic	Suprafața* (mp)	Observații / Referințe
A1		5.464	Sector cadastral:107 Teren neimpregmuit;

B. Partea II. Proprietari și acte

Inscrieri privitoare la dreptul de proprietate și alte drepturi reale	Referințe
585 / 15/05/2023	
Act Normativ nr. 7, din 13/03/1996 emis de Parlamentul Romaniei;	
B1	A1
Intabulare, drept de PROPRIETATE, dobandit prin Lege, cota actuala 1/1 1) NEIDENTIFICAT NEIDENTIFICAT	
Act Normativ nr. 7, din 13/03/1996 emis de Parlamentul Romaniei (Adeverinta nr. 2331/23.05.2023, emisa de Primaria Comunei Cornea);	
B2	A1
Se noteaza posesia factica in favoarea lui 1) JUCA MIHAI	

C. Partea III. SARCINI .

Inscrieri privind dezmembramintele dreptului de proprietate, drepturi reale de garanție și sarcini	Referințe
NU SUNT	

Anexa Nr. 1 La Partea I

Teren

Nr cadastral	Suprafața (mp)*	Observații / Referințe
	5.464	

* Suprafața este determinată în planul de proiecție Stereo 70.



Date referitoare la teren

Crt	Categorie folosință	Intravilan	Suprafața (mp)	Tarla	Parcelă	Nr. topo	Observații / Referințe
1	faneata	NU	5.464	-	-	-	Sub Dealu Truschiului, Nr. Cad. Partial 1321; 1323; 1324; 1332, din planul cadastral 1:2880, editia 1874 - Cuptoare

Lungime Segmente

1) Valorile lungimilor segmentelor sunt obținute din proiecție în plan.

Punct început	X / Y	Punct sfârșit	X / Y	Lungime segment (** (m)
1	286.886,819 395.600,061	2	286.898,952 395.611,967	16.999
3	286.966,343 395.657,821	4	286.967,881 395.673,315	15.57
5	286.971,302 395.696,348	6	286.905,294 395.647,22	82.284
7	286.880,872 395.625,901	8	286.848,23 395.598,804	42.423

Punct început	X / Y	Punct sfârșit	X / Y	Lungime segment (** (m)
2	286.898,952 395.611,967	3	286.966,343 395.657,821	81.512
4	286.967,881 395.673,315	5	286.971,302 395.696,348	23.285
6	286.905,294 395.647,22	7	286.880,872 395.625,901	32.418
8	286.848,23 395.598,804	9	286.837,993 395.590,764	13.017

Punct început	X / Y	Punct sfârșit	X / Y	Lungime segment (** (m)
9	286.837,993 395.590,764	10	286.822,509 395.577,075	20.668
11	286.835,791 395.568,026	12	286.844,176 395.561,788	10.451
13	286.865,059 395.545,16	14	286.880,139 395.532,828	19.48
15	286.892,296 395.522,668	16	286.902,126 395.513,963	13.131
17	286.911,69 395.505,492	18	286.923,968 395.492,77	17.681
19	286.931,511 395.498,959	20	286.913,412 395.516,828	25.434
21	286.894,313 395.535,113	22	286.867,779 395.560,103	36.449
23	286.851,749 395.573,17	24	286.863,087 395.583,884	15.599

Punct început	X / Y	Punct sfârșit	X / Y	Lungime segment (** (m)
10	286.822,509 395.577,075	11	286.835,791 395.568,026	16.072
12	286.844,176 395.561,788	13	286.865,059 395.545,16	26.694
14	286.880,139 395.532,828	15	286.892,296 395.522,668	15.843
16	286.902,126 395.513,963	17	286.911,69 395.505,492	12.776
18	286.923,968 395.492,77	19	286.931,511 395.498,959	9.757
20	286.913,412 395.516,828	21	286.894,313 395.535,113	26.44
22	286.867,779 395.560,103	23	286.851,749 395.573,17	20.681
24	286.863,087 395.583,884	1	286.886,819 395.600,061	28.721

** Lungimile segmentelor sunt determinate în planul de proiecție Stereo 70 și sunt rotunjite la 1 milimetru.

*** Distanța dintre puncte este formată din segmente cumulate ce sunt mai mici decât valoarea 1 milimetru.

**DATE DESPRE IMOBILUL NR. 1004**

Oficiul de Cadastru și Publicitate Imobiliară CARAS-SEVERIN
Biroul de Cadastru și Publicitate Imobiliară Caransebes

A. Partea I. Descrierea imobilului

TEREN Extravilan

Adresa: Jud. Caraș-Severin

Nr. Crt	Nr cadastral Nr. topografic	Suprafața* (mp)	Observații / Referințe
A1		13.898	Sector cadastral:107 Teren neimpregmuit;

Construcții

Crt	Nr cadastral Nr. topografic	Adresa	Observații / Referințe
A1.1		Jud. Caraș-Severin	Nr. niveluri:1; S. construita la sol:40 mp; Anexa P

B. Partea II. Proprietari și acte

Inscrieri privitoare la dreptul de proprietate și alte drepturi reale		Referințe
586 / 15/05/2023		
Act Normativ nr. 7, din 13/03/1996 emis de Parlamentul Romaniei;		
B1	Intabulare, drept de PROPRIETATE, dobandit prin Lege, cota actuala 1/1 1) NEIDENTIFICAT NEIDENTIFICAT	A1
Act Normativ nr. 7, din 13/03/1996 emis de Parlamentul Romaniei (Adeverinta nr. 2332/23.05.2023, emisa de Primaria Comunei Cornea);		
B2	Intabulare, drept de PROPRIETATE, dobandit prin Lege, cota actuala 1/1 1) JUCA ION	A1.1
B3	Se noteaza posesia factica in favoarea lui 1) JUCA ION	A1

C. Partea III. SARCINI .

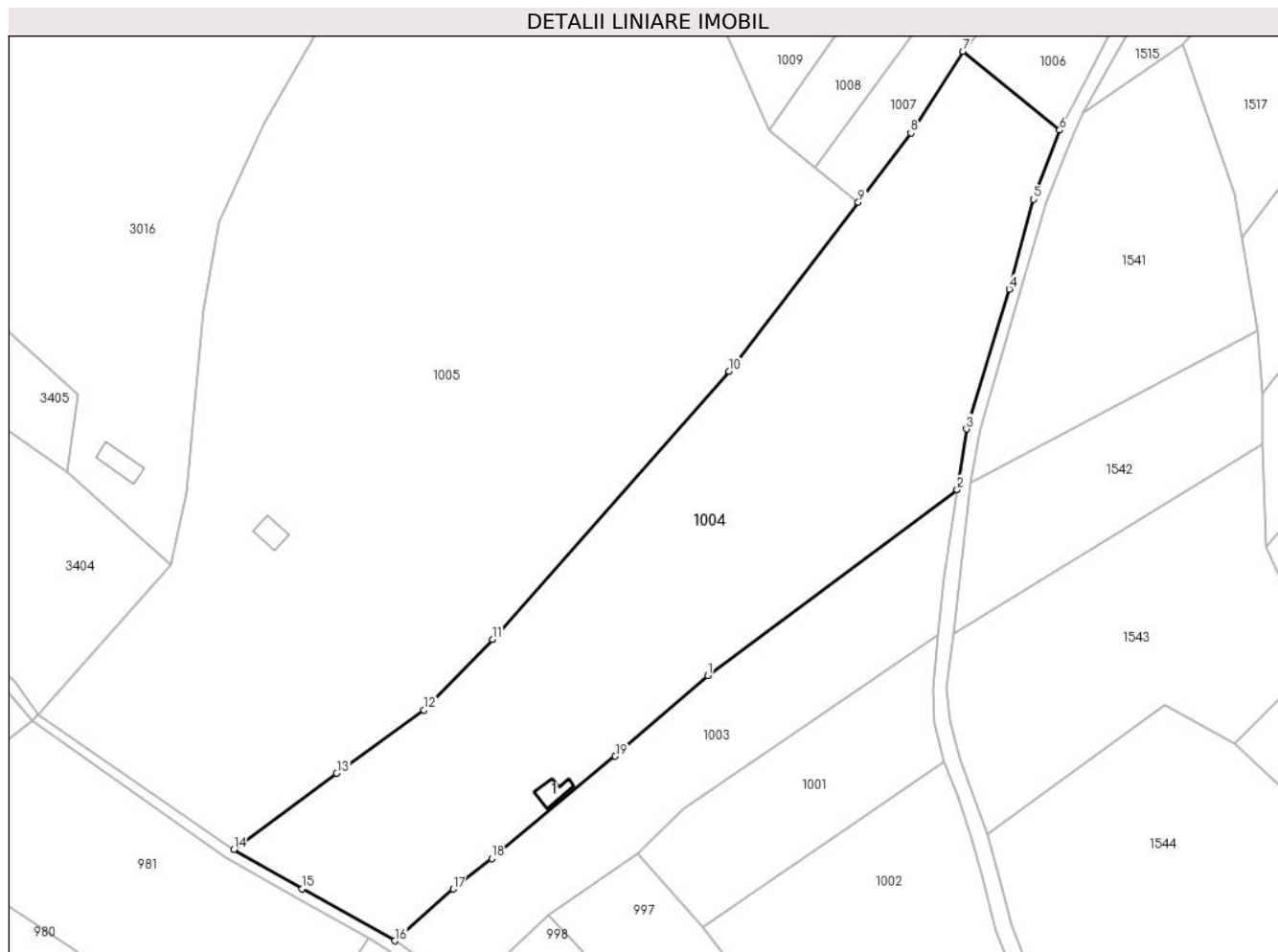
Inscrieri privind dezmembramintele dreptului de proprietate, drepturi reale de garanție și sarcini	Referințe
NU SUNT	

Anexa Nr. 1 La Partea I

Teren

Nr cadastral	Suprafața (mp)*	Observații / Referințe
	13.898	

* Suprafața este determinată în planul de proiecție Stereo 70.



Date referitoare la teren

Crt	Categorie folosință	Intravilan	Suprafața (mp)	Tarla	Parcelă	Nr. topo	Observații / Referințe
1	curți constructii	NU	50	-	-	-	Sub Dealu Truschiului, Nr. Cad. 1322; Partial 1321; Partial 1323; Partial 1324, din planul cadastral 1:2880, editia 1874 - Cuptoare
2	faneata	NU	13.848	-	-	-	Sub Dealu Truschiului, Nr. Cad. 1322; Partial 1321; Partial 1323; Partial 1324, din planul cadastral 1:2880, editia 1874 - Cuptoare

Date referitoare la construcții

Crt	Număr	Destinație construcție	Supraf. (mp)	Situație juridică	Observații / Referințe
A1.1		construcții anexa	40	Cu acte	Nr. niveluri:1; S. construita la sol:40 mp; Anexa P

Lungime Segmente

1) Valorile lungimilor segmentelor sunt obținute din proiecție în plan.

Punct început	X / Y	Punct sfârșit	X / Y	Lungime segment (** (m))
1	286.905,294 395.647,22	2	286.971,302 395.696,348	82.284

Punct început	X / Y	Punct sfârșit	X / Y	Lungime segment (** (m)
2	286.971,302 395.696,348	3	286.973,725 395.712,364	16.198
3	286.973,725 395.712,364	4	286.985,052 395.749,319	38.652
4	286.985,052 395.749,319	5	286.991,467 395.773,073	24.604
5	286.991,467 395.773,073	6	286.998,4 395.791,34	19.539
6	286.998,4 395.791,34	7	286.972,805 395.812,165	32.997
7	286.972,805 395.812,165	8	286.959,043 395.790,609	25.574
8	286.959,043 395.790,609	9	286.945,149 395.772,225	23.044
9	286.945,149 395.772,225	10	286.910,989 395.727,577	56.216
10	286.910,989 395.727,577	11	286.848,388 395.656,777	94.507
11	286.848,388 395.656,777	12	286.830,295 395.638,124	25.987
12	286.830,295 395.638,124	13	286.807,182 395.621,317	28.577
13	286.807,182 395.621,317	14	286.779,958 395.601,19	33.856
14	286.779,958 395.601,19	15	286.798,07 395.590,869	20.846
15	286.798,07 395.590,869	16	286.822,509 395.577,075	28.063
16	286.822,509 395.577,075	17	286.837,993 395.590,764	20.668
17	286.837,993 395.590,764	18	286.848,23 395.598,804	13.017
18	286.848,23 395.598,804	19	286.880,872 395.625,901	42.423
19	286.880,872 395.625,901	1	286.905,294 395.647,22	32.418

** Lungimile segmentelor sunt determinate în planul de proiecție Stereo 70 și sunt rotunjite la 1 milimetru.

*** Distanța dintre puncte este formată din segmente cumulate ce sunt mai mici decât valoarea 1 milimetru.

**DATE DESPRE IMOBILUL NR. 1005**

Oficiul de Cadastru și Publicitate Imobiliară CARAS-SEVERIN
Biroul de Cadastru și Publicitate Imobiliară Caransebes

A. Partea I. Descrierea imobilului

TEREN Extravilan

Adresa: Jud. Caraș-Severin

Nr. Crt	Nr cadastral Nr. topografic	Suprafața* (mp)	Observații / Referințe
A1		27.471	Sector cadastral:107 Teren neimpregmuit;

Construcții

Crt	Nr cadastral Nr. topografic	Adresa	Observații / Referințe
A1.1		Jud. Caraș-Severin	Nr. niveluri:1; S. construita la sol:43 mp; Anexa P

B. Partea II. Proprietari și acte

Inscrieri privitoare la dreptul de proprietate și alte drepturi reale		Referințe
587 / 15/05/2023		
Act Normativ nr. 7, din 13/03/1996 emis de Parlamentul Romaniei;		
B1	Intabulare, drept de PROPRIETATE, dobandit prin Lege, cota actuala 1/1 1) NEIDENTIFICAT NEIDENTIFICAT	A1
Act Normativ nr. 7, din 13/03/1996 emis de Parlamentul Romaniei (Adeverinta nr. 2333/23.05.2023, emisa de Primaria Comunei Cornea);		
B2	Intabulare, drept de PROPRIETATE, dobandit prin Lege, cota actuala 1/1 1) LAZARESCU GHEORGHE	A1.1
B3	Se noteaza posesia factica in favoarea lui 1) LAZARESCU GHEORGHE	A1

C. Partea III. SARCINI .

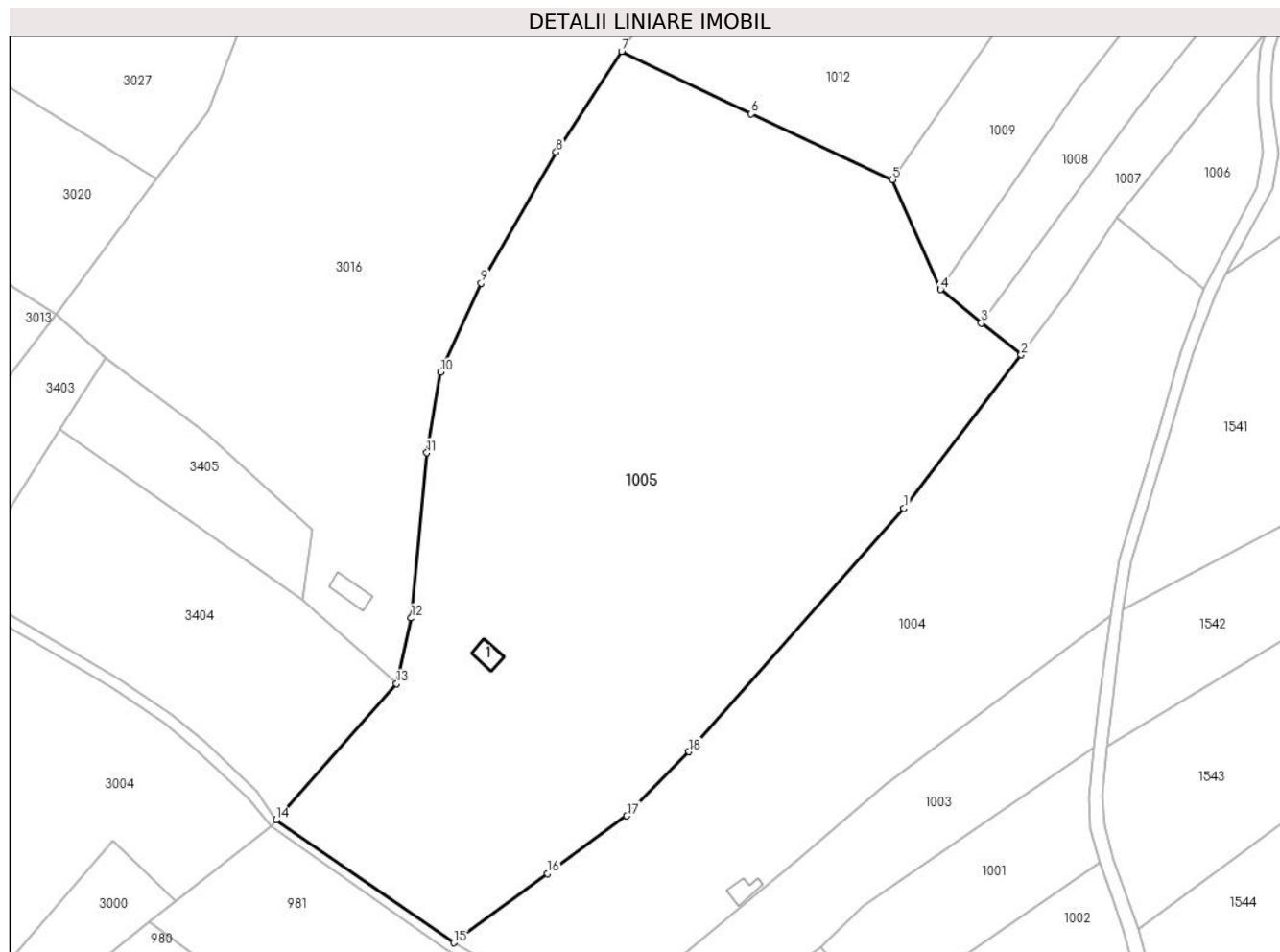
Inscrieri privind dezmembramintele dreptului de proprietate, drepturi reale de garanție și sarcini	Referințe
NU SUNT	

Anexa Nr. 1 La Partea I

Teren

Nr cadastral	Suprafața (mp)*	Observații / Referințe
	27.471	

* Suprafața este determinată în planul de proiecție Stereo 70.



Date referitoare la teren

Crt	Categorie folosință	Intravilan	Suprafața (mp)	Tarla	Parcelă	Nr. topo	Observații / Referințe
1	curți constructii	NU	50	-	-	-	Sub Dealu Truschiului, Nr. Cad. 1317; 1318; 1320; Partial 1319, din planul cadastral 1:2880, editia 1874 - Cuptoare
2	faneata	NU	27.421	-	-	-	Sub Dealu Truschiului, Nr. Cad. 1317; 1318; 1320; Partial 1319, din planul cadastral 1:2880, editia 1874 - Cuptoare

Date referitoare la construcții

Crt	Număr	Destinație construcție	Supraf. (mp)	Situație juridică	Observații / Referințe
A1.1		construcții anexa	43	Cu acte	Nr. niveluri:1; S. construita la sol:43 mp; Anexa P

Lungime Segmente

1) Valorile lungimilor segmentelor sunt obținute din proiecție în plan.

Punct început	X / Y	Punct sfârșit	X / Y	Lungime segment (** (m))
1	286.910,989 395.727,577	2	286.945,149 395.772,225	56.216

Punct început	X / Y	Punct sfârșit	X / Y	Lungime segment (** (m)
2	286.945,149 395.772,225	3	286.933,526 395.781,465	14.848
3	286.933,526 395.781,465	4	286.921,687 395.791,19	15.321
4	286.921,687 395.791,19	5	286.907,65 395.823,127	34.885
5	286.907,65 395.823,127	6	286.866,517 395.842,291	45.378
6	286.866,517 395.842,291	7	286.828,788 395.860,452	41.873
7	286.828,788 395.860,452	8	286.809,698 395.831,15	34.972
8	286.809,698 395.831,15	9	286.787,868 395.793,029	43.929
9	286.787,868 395.793,029	10	286.776,037 395.767,171	28.436
10	286.776,037 395.767,171	11	286.772,066 395.743,68	23.824
11	286.772,066 395.743,68	12	286.767,504 395.695,64	48.257
12	286.767,504 395.695,64	13	286.763,213 395.676,572	19.545
13	286.763,213 395.676,572	14	286.728,144 395.636,882	52.964
14	286.728,144 395.636,882	15	286.779,958 395.601,19	62.917
15	286.779,958 395.601,19	16	286.807,182 395.621,317	33.856
16	286.807,182 395.621,317	17	286.830,295 395.638,124	28.577
17	286.830,295 395.638,124	18	286.848,388 395.656,777	25.987
18	286.848,388 395.656,777	1	286.910,989 395.727,577	94.507

** Lungimile segmentelor sunt determinate în planul de proiecție Stereo 70 și sunt rotunjite la 1 milimetru.

*** Distanța dintre puncte este formată din segmente cumulate ce sunt mai mici decât valoarea 1 milimetru.

**DATE DESPRE IMOBILUL NR. 1006**

Oficiul de Cadastru și Publicitate Imobiliară CARAS-SEVERIN
Biroul de Cadastru și Publicitate Imobiliară Caransebes

A. Partea I. Descrierea imobilului

TEREN Extravilan

Adresa: Jud. Caraș-Severin

Nr. Crt	Nr cadastral Nr. topografic	Suprafața* (mp)	Observații / Referințe
A1		1.427	Sector cadastral:107 Teren neimpregmuit;

B. Partea II. Proprietari și acte

Inscrieri privitoare la dreptul de proprietate și alte drepturi reale		Referințe
588 / 15/05/2023		
Act Normativ nr. 7, din 13/03/1996 emis de Parlamentul Romaniei;		
B1	Intabulare, drept de PROPRIETATE, dobandit prin Lege, cota actuala 1/1 1) NEIDENTIFICAT NEIDENTIFICAT	A1
Act Normativ nr. 7, din 13/03/1996 emis de Parlamentul Romaniei (Adeverinta nr. 2334/23.05.2023, emisa de Primaria Comunei Cornea);		
B2	Se noteaza posesia factica in favoarea lui 1) ORZESCU ION	A1

C. Partea III. SARCINI .

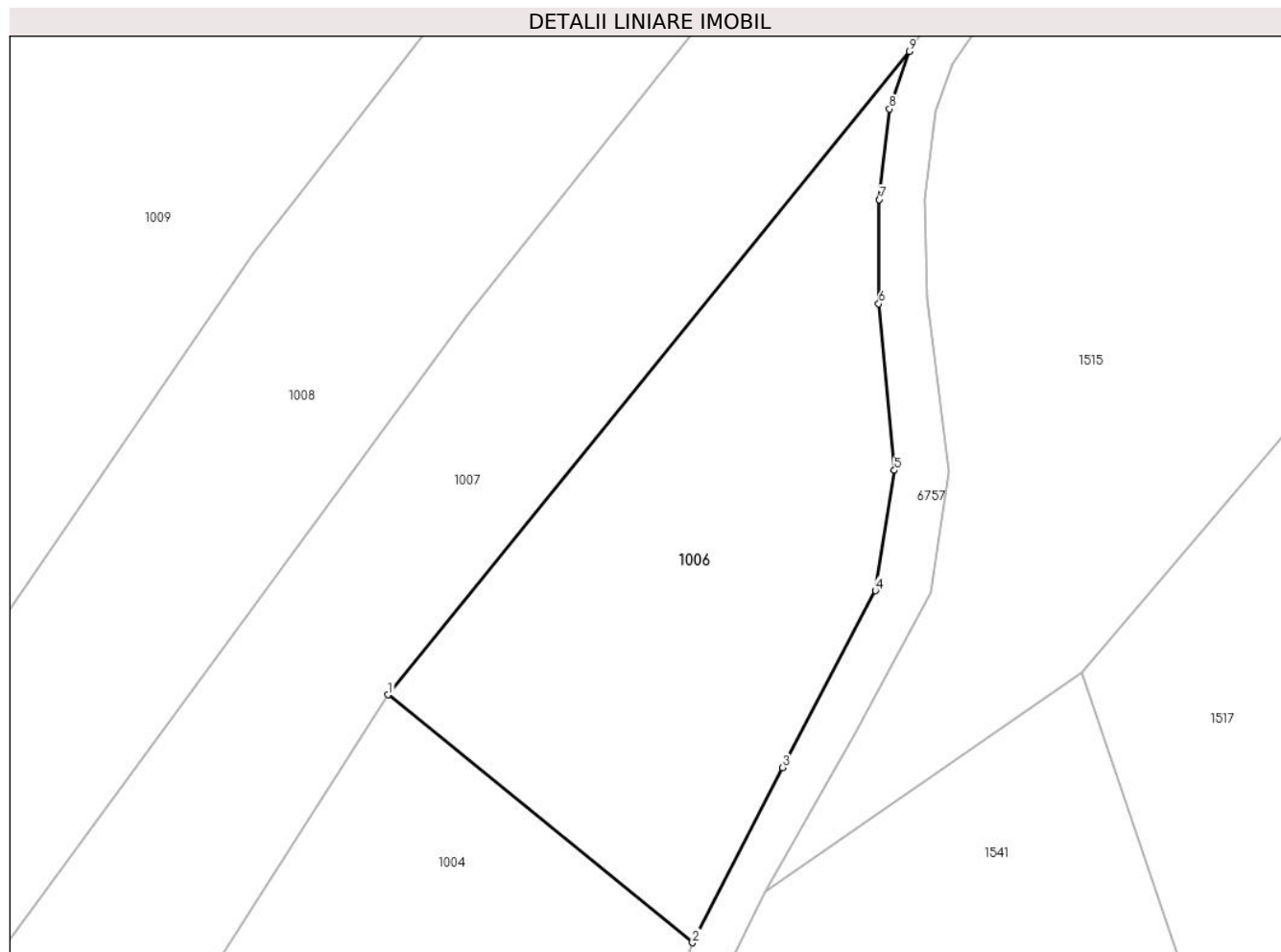
Inscrieri privind dezmembramintele dreptului de proprietate, drepturi reale de garanție și sarcini	Referințe
NU SUNT	

Anexa Nr. 1 La Partea I

Teren

Nr cadastral	Suprafața (mp)*	Observații / Referințe
	1.427	

* Suprafața este determinată în planul de proiecție Stereo 70.



Date referitoare la teren

Crt	Categorie folosință	Intravilan	Suprafața (mp)	Tarla	Parcelă	Nr. topo	Observații / Referințe
1	faneata	NU	1.427	-	-	-	Dealul Truschiului, Nr. Cad.1216; 1217, din planul cadastral 1:2880, editia 1874 - Cuptoare

Lungime Segmente

1) Valorile lungimilor segmentelor sunt obținute din proiecție în plan.

Punct început	X / Y	Punct sfârșit	X / Y	Lungime segment (** (m)
1	286.972,805 395.812,165	2	286.998,4 395.791,34	32.997
2	286.998,4 395.791,34	3	287.005,954 395.806,057	16.542
3	287.005,954 395.806,057	4	287.013,779 395.820,905	16.784
4	287.013,779 395.820,905	5	287.015,381 395.831,003	10.224
5	287.015,381 395.831,003	6	287.014,058 395.845,005	14.065

Punct început	X / Y	Punct sfârșit	X / Y	Lungime segment (** (m)
6	287.014,058 395.845,005	7	287.014,11 395.853,75	8.744
7	287.014,11 395.853,75	8	287.014,976 395.861,354	7.654
8	287.014,976 395.861,354	9	287.016,626 395.866,19	5.11
9	287.016,626 395.866,19	1	286.972,805 395.812,165	69.563

** Lungimile segmentelor sunt determinate în planul de proiecție Stereo 70 și sunt rotunjite la 1 milimetru.

*** Distanța dintre puncte este formată din segmente cumulate ce sunt mai mici decât valoarea 1 milimetru.

**DATE DESPRE IMOBILUL NR. 1007**

Oficiul de Cadastru și Publicitate Imobiliară CARAS-SEVERIN
Biroul de Cadastru și Publicitate Imobiliară Caransebes

A. Partea I. Descrierea imobilului

TEREN Extravilan

Adresa: Jud. Caraș-Severin

Nr. Crt	Nr cadastral Nr. topografic	Suprafața* (mp)	Observații / Referințe
A1		3.224	Sector cadastral:107 Teren neimpregmuit;

B. Partea II. Proprietari și acte

Inscrieri privitoare la dreptul de proprietate și alte drepturi reale		Referințe
589 / 15/05/2023		
Act Normativ nr. 7, din 13/03/1996 emis de Parlamentul Romaniei;		
B1	Intabulare, drept de PROPRIETATE, dobandit prin Lege, cota actuala 1/1 1) NEIDENTIFICAT NEIDENTIFICAT	A1
588 / 15/05/2023		
Act Normativ nr. 7, din 13/03/1996 emis de Parlamentul Romaniei (Adeverinta nr.2335/23.05.2023, emisa de Primaria Comunei Cornea);		
B2	Se noteaza posesia factica in favoarea lui 1) GOANTA MARTA	A1

C. Partea III. SARCINI .

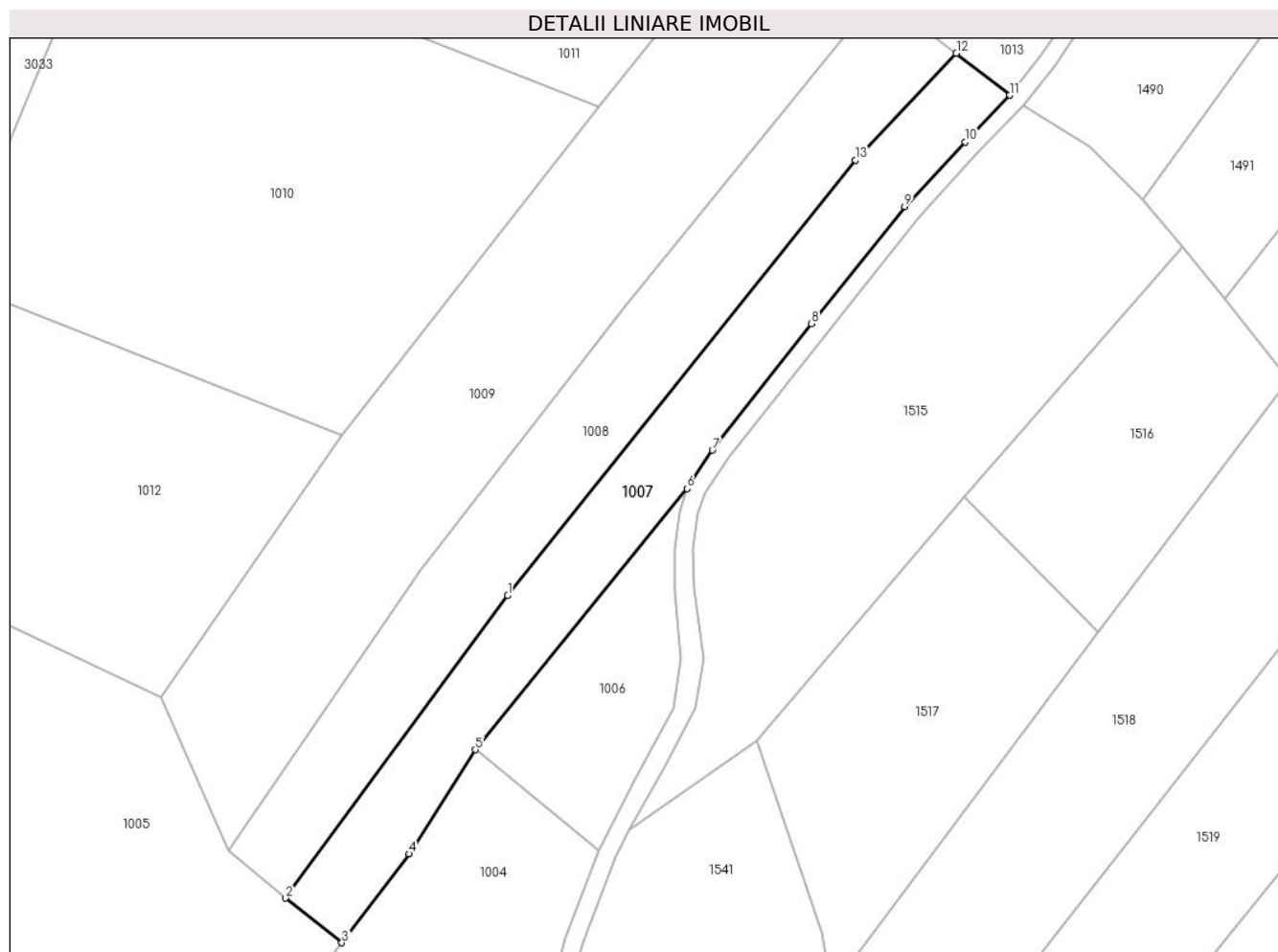
Inscrieri privind dezmembramintele dreptului de proprietate, drepturi reale de garanție și sarcini	Referințe
NU SUNT	

Anexa Nr. 1 La Partea I

Teren

Nr cadastral	Suprafața (mp)*	Observații / Referințe
	3.224	

* Suprafața este determinată în planul de proiecție Stereo 70.



Date referitoare la teren

Crt	Categorie folosință	Intravilan	Suprafața (mp)	Tarla	Parcelă	Nr. topo	Observații / Referințe
1	faneata	NU	3.224	-	-	-	Dealul Truschiului, Nr. Cad. Partial 1215, din planul cadastral 1:2880, editia 1874 - Cuptoare

Lungime Segmente

1) Valorile lungimilor segmentelor sunt obținute din proiecție în plan.

Punct început	X / Y	Punct sfârșit	X / Y	Lungime segment (** (m)
1	286.979,473 395.844,054	2	286.933,526 395.781,465	77.643
2	286.933,526 395.781,465	3	286.945,149 395.772,225	14.848
3	286.945,149 395.772,225	4	286.959,043 395.790,609	23.044
4	286.959,043 395.790,609	5	286.972,805 395.812,165	25.574
5	286.972,805 395.812,165	6	287.016,626 395.866,19	69.563

Punct început	X / Y	Punct sfârșit	X / Y	Lungime segment (** (m)
6	287.016,626 395.866,19	7	287.021,891 395.874,152	9.545
7	287.021,891 395.874,152	8	287.042,416 395.900,348	33.279
8	287.042,416 395.900,348	9	287.061,687 395.924,545	30.934
9	287.061,687 395.924,545	10	287.074,203 395.937,925	18.321
10	287.074,203 395.937,925	11	287.083,411 395.947,611	13.365
11	287.083,411 395.947,611	12	287.072,385 395.956,284	14.028
12	287.072,385 395.956,284	13	287.051,444 395.934,175	30.452
13	287.051,444 395.934,175	1	286.979,473 395.844,054	115.333

** Lungimile segmentelor sunt determinate în planul de proiecție Stereo 70 și sunt rotunjite la 1 milimetru.

*** Distanța dintre puncte este formată din segmente cumulate ce sunt mai mici decât valoarea 1 milimetru.

**DATE DESPRE IMOBILUL NR. 1008**

Oficiul de Cadastru și Publicitate Imobiliară CARAS-SEVERIN
Biroul de Cadastru și Publicitate Imobiliară Caransebes

A. Partea I. Descrierea imobilului

TEREN Extravilan

Adresa: Jud. Caraș-Severin

Nr. Crt	Nr cadastral Nr. topografic	Suprafața* (mp)	Observații / Referințe
A1		3.930	Sector cadastral:107 Teren neimpregmuit;

B. Partea II. Proprietari și acte

Inscrieri privitoare la dreptul de proprietate și alte drepturi reale		Referințe
590 / 15/05/2023		
Act Normativ nr. 7, din 13/03/1996 emis de Parlamentul Romaniei;		
B1	Intabulare, drept de PROPRIETATE, dobandit prin Lege, cota actuala 1/1 1) NEIDENTIFICAT NEIDENTIFICAT	A1
Act Normativ nr. 7, din 13/03/1996 emis de PARLAMENTUL ROMANIEI (Adeverinta nr.2336/23.05.2023, emisa de Primaria Comunei Cornea);		
B2	Se noteaza posesia factica in favoarea lui 1) JURESCU MARIA	A1

C. Partea III. SARCINI .

Inscrieri privind dezmembramintele dreptului de proprietate, drepturi reale de garanție și sarcini	Referințe
NU SUNT	

Anexa Nr. 1 La Partea I

Teren

Nr cadastral	Suprafața (mp)*	Observații / Referințe
	3.930	

* Suprafața este determinată în planul de proiecție Stereo 70.



Date referitoare la teren

Crt	Categorie folosință	Intravilan	Suprafața (mp)	Tarla	Parcelă	Nr. topo	Observații / Referințe
1	faneata	NU	3.930	-	-	-	Dealul Truschiului, Nr. Cad. Partial 1215, din planul cadastral 1:2880, editia 1874 - Cuptoare

Lungime Segmente

1) Valorile lungimilor segmentelor sunt obținute din proiecție în plan.

Punct început	X / Y	Punct sfârșit	X / Y	Lungime segment (** (m)
1	286.921,687 395.791,19	2	286.933,526 395.781,465	15.321
2	286.933,526 395.781,465	3	286.979,473 395.844,054	77.643
3	286.979,473 395.844,054	4	287.051,444 395.934,175	115.333
4	287.051,444 395.934,175	5	287.072,385 395.956,284	30.452
5	287.072,385 395.956,284	6	287.056,317 395.968,671	20.288

Punct început	X / Y	Punct sfârșit	X / Y	Lungime segment (** (m)
6	287.056,317 395.968,671	7	287.003,926 395.903,982	83.243
7	287.003,926 395.903,982	8	286.961,457 395.849,198	69.318
8	286.961,457 395.849,198	1	286.921,687 395.791,19	70.332

** Lungimile segmentelor sunt determinate în planul de proiecție Stereo 70 și sunt rotunjite la 1 milimetru.

*** Distanța dintre puncte este formată din segmente cumulate ce sunt mai mici decât valoarea 1 milimetru.

**DATE DESPRE IMOBILUL NR. 1009**

Oficiul de Cadastru și Publicitate Imobiliară CARAS-SEVERIN
Biroul de Cadastru și Publicitate Imobiliară Caransebes

A. Partea I. Descrierea imobilului

TEREN Extravilan

Adresa: Jud. Caraș-Severin

Nr. Crt	Nr cadastral Nr. topografic	Suprafața* (mp)	Observații / Referințe
A1		6.424	Sector cadastral:107 Teren neimpregmuit;

B. Partea II. Proprietari și acte

Inscrieri privitoare la dreptul de proprietate și alte drepturi reale		Referințe
591 / 15/05/2023		
Act Normativ nr. 7, din 13/03/1996 emis de Parlamentul Romaniei;		
B1	Intabulare, drept de PROPRIETATE, dobandit prin Lege, cota actuala 1/1 1) NEIDENTIFICAT NEIDENTIFICAT	A1
Act Normativ nr. 7, din 13/03/1996 emis de Parlamentul Romaniei (Adeverinta nr.2337/23.05.2023, emisa de Primaria Comunei Cornea);		
B2	Se noteaza posesia factica in favoarea lui 1) PINDEI MARIA	A1

C. Partea III. SARCINI .

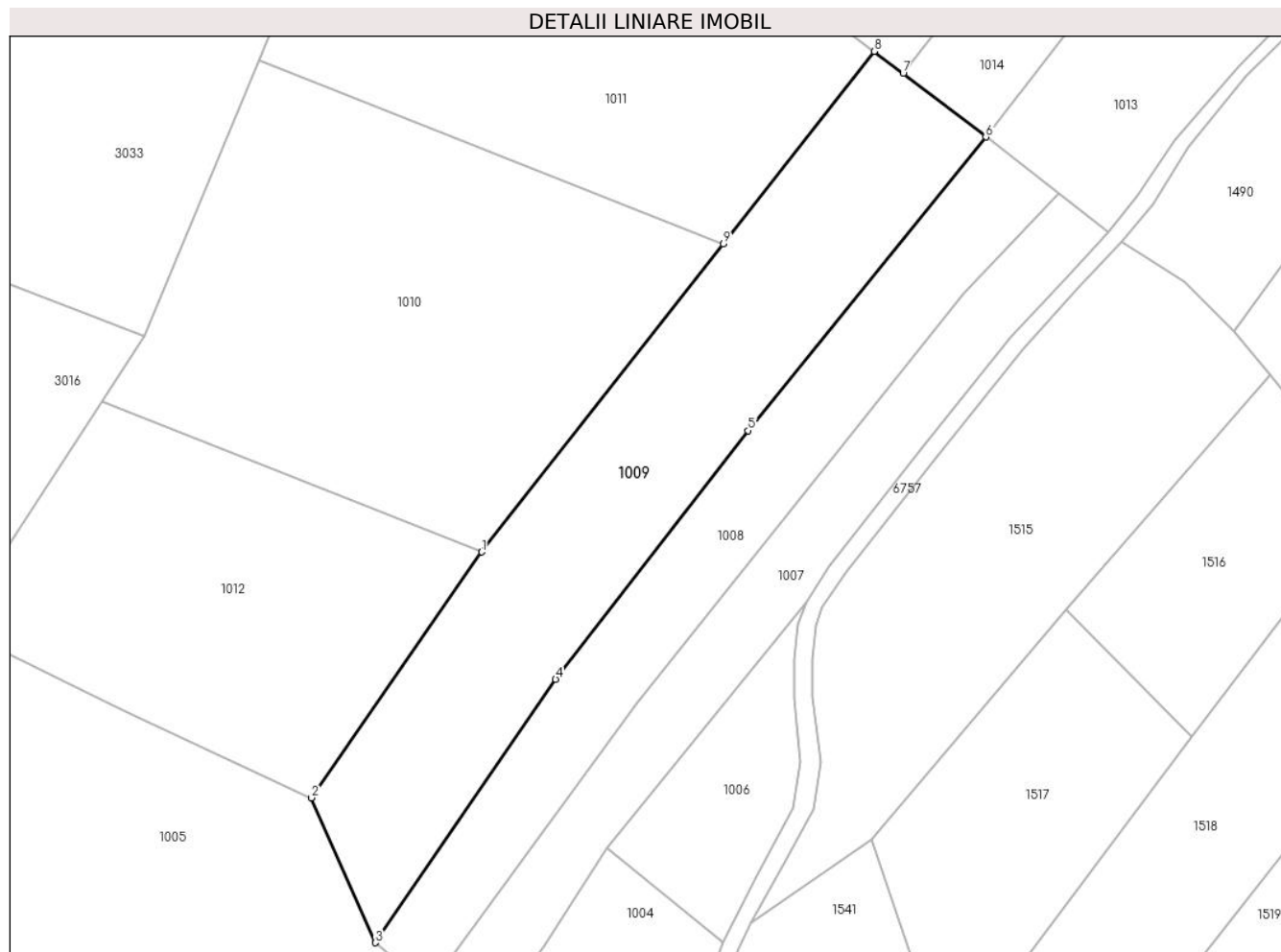
Inscrieri privind dezmembramintele dreptului de proprietate, drepturi reale de garanție și sarcini	Referințe
NU SUNT	

Anexa Nr. 1 La Partea I

Teren

Nr cadastral	Suprafața (mp)*	Observații / Referințe
	6.424	

* Suprafața este determinată în planul de proiecție Stereo 70.



Date referitoare la teren

Crt	Categorie folosință	Intra vilan	Suprafața (mp)	Tarla	Parcelă	Nr. topo	Observații / Referințe
1	faneata	NU	6.424	-	-	-	Dealul Truschiului, Nr. Cad. 1215, din planul cadastral 1:2880, editia 1874 - Cuptoare

Lungime Segmente

1) Valorile lungimilor segmentelor sunt obținute din proiecție în plan.

Punct început	X / Y	Punct sfârșit	X / Y	Lungime segment (** (m)
1	286.945,149 395.877,261	2	286.907,65 395.823,127	65.854
2	286.907,65 395.823,127	3	286.921,687 395.791,19	34.885
3	286.921,687 395.791,19	4	286.961,457 395.849,198	70.332
4	286.961,457 395.849,198	5	287.003,926 395.903,982	69.318
5	287.003,926 395.903,982	6	287.056,317 395.968,671	83.243

Punct început	X / Y	Punct sfârșit	X / Y	Lungime segment (** (m)
6	287.056,317 395.968,671	7	287.038,096 395.982,645	22.962
7	287.038,096 395.982,645	8	287.031,74 395.987,52	8.01
8	287.031,74 395.987,52	9	286.998,421 395.945,093	53.946
9	286.998,421 395.945,093	1	286.945,149 395.877,261	86.25

** Lungimile segmentelor sunt determinate în planul de proiecție Stereo 70 și sunt rotunjite la 1 milimetru.

*** Distanța dintre puncte este formată din segmente cumulate ce sunt mai mici decât valoarea 1 milimetru.

**DATE DESPRE IMOBILUL NR. 1010**

Oficiul de Cadastru și Publicitate Imobiliară CARAS-SEVERIN
Biroul de Cadastru și Publicitate Imobiliară Caransebes

A. Partea I. Descrierea imobilului

TEREN Extravilan

Adresa: Jud. Caraș-Severin

Nr. Crt	Nr cadastral Nr. topografic	Suprafața* (mp)	Observații / Referințe
A1		8.177	Sector cadastral:107 Teren neimpregmuit;

B. Partea II. Proprietari și acte

Inscrieri privitoare la dreptul de proprietate și alte drepturi reale		Referințe
593 / 15/05/2023		
Act Normativ nr. 7, din 13/03/1996 emis de Parlamentul Romaniei;		
B1	Intabulare, drept de PROPRIETATE, dobandit prin Lege, cota actuala 1/1 1) NEIDENTIFICAT NEIDENTIFICAT	A1
Act Normativ nr. 7, din 13/03/1996 emis de Parlamentul Romaniei (Adeverinta nr. 2339/23.05.2023, emisa de Primaria Comunei Cornea);		
B2	Se noteaza posesia factica in favoarea lui 1) ILIESCU NICOLAE 2) VIDICAN LUCRETIA	A1

C. Partea III. SARCINI .

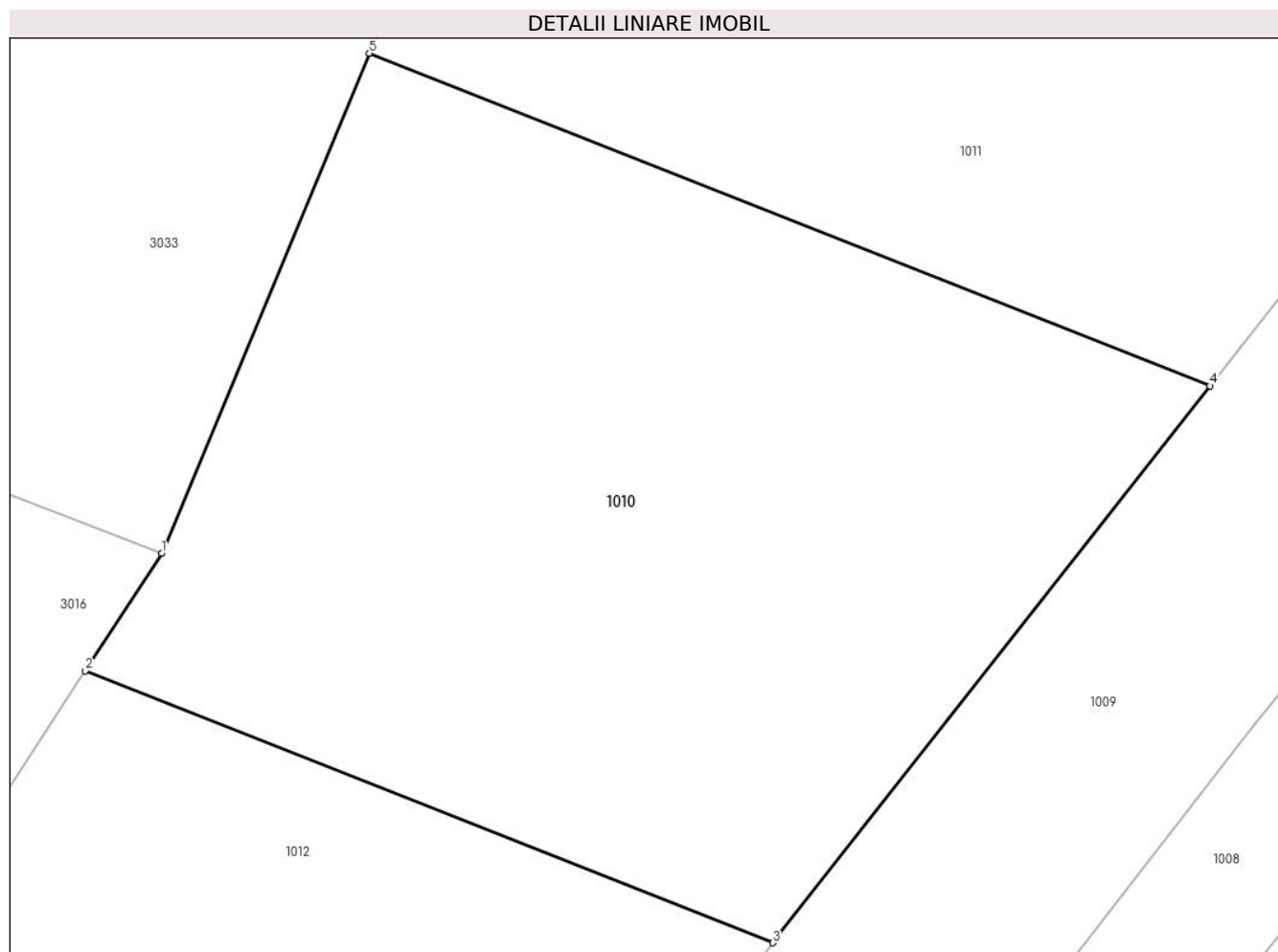
Inscrieri privind dezmembramintele dreptului de proprietate, drepturi reale de garanție și sarcini	Referințe
NU SUNT	

Anexa Nr. 1 La Partea I

Teren

Nr cadastral	Suprafața (mp)*	Observații / Referințe
	8.177	

* Suprafața este determinată în planul de proiecție Stereo 70.



Date referitoare la teren

Crt	Categorie folosință	Intra vilan	Suprafața (mp)	Tarla	Parcelă	Nr. topo	Observații / Referințe
1	faneata	NU	8.177	-	-	-	Dealul Truschiului, Nr. Cad. Partial 1211; 1213, din planul cadastral 1: 2880, editia 1874 - Cuptoare

Lungime Segmente

1) Valorile lungimilor segmentelor sunt obținute din proiecție în plan.

Punct început	X / Y	Punct sfârșit	X / Y	Lungime segment (** (m)
1	286.870,643 395.924,7	2	286.861,327 395.910,4	17.067
2	286.861,327 395.910,4	3	286.945,149 395.877,261	90.134
3	286.945,149 395.877,261	4	286.998,421 395.945,093	86.25
4	286.998,421 395.945,093	5	286.895,959 395.985,602	110.179
5	286.895,959 395.985,602	1	286.870,643 395.924,7	65.954

**** Lungimile segmentelor sunt determinate în planul de proiecție Stereo 70 și sunt rotunjite la 1 milimetru.**

***** Distanța dintre puncte este formată din segmente cumulate ce sunt mai mici decât valoarea 1 milimetru.**

**DATE DESPRE IMOBILUL NR. 1011**

Oficiul de Cadastru și Publicitate Imobiliară CARAS-SEVERIN
Biroul de Cadastru și Publicitate Imobiliară Caransebes

A. Partea I. Descrierea imobilului

TEREN Extravilan

Adresa: Jud. Caraș-Severin

Nr. Crt	Nr cadastral Nr. topografic	Suprafața* (mp)	Observații / Referințe
A1		8.177	Sector cadastral:107 Teren neimpregmuit;

B. Partea II. Proprietari și acte

Inscrieri privitoare la dreptul de proprietate și alte drepturi reale		Referințe
593 / 15/05/2023		
Act Normativ nr. 7, din 13/03/1996 emis de Parlamentul Romaniei;		
B1	Intabulare, drept de PROPRIETATE, dobandit prin Lege, cota actuala 1/1 1) NEIDENTIFICAT NEIDENTIFICAT	A1
Act Normativ nr. 7, din 13/03/1996 emis de Parlamentul Romaniei (Adeverinta nr. 2340/23.05.2023, emisa de Primaria Comunei Cornea);		
B2	Se noteaza posesia factica in favoarea lui 1) ROMANU IOAN-TRAIAN	A1

C. Partea III. SARCINI .

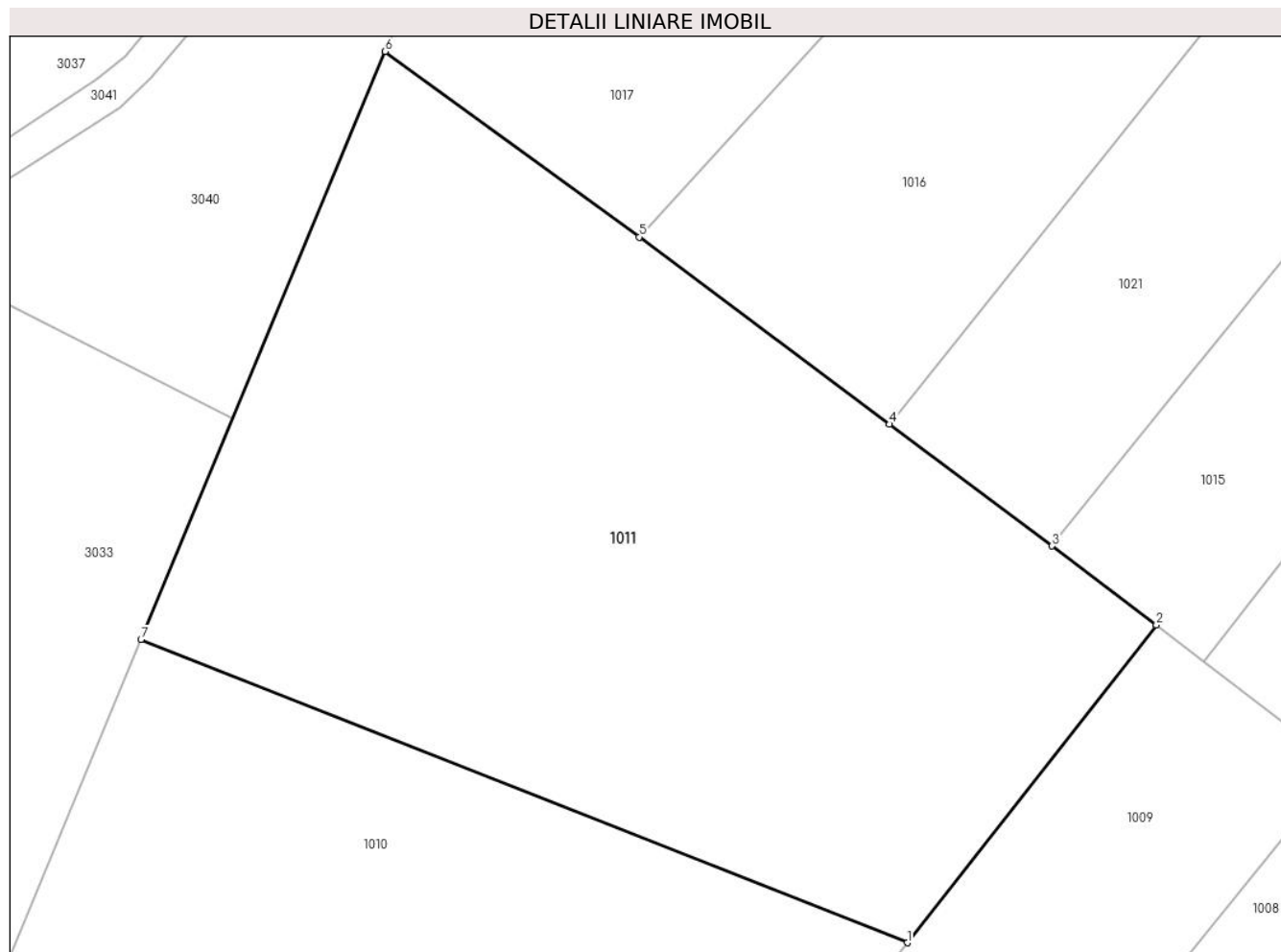
Inscrieri privind dezmembramintele dreptului de proprietate, drepturi reale de garanție și sarcini	Referințe
NU SUNT	

Anexa Nr. 1 La Partea I

Teren

Nr cadastral	Suprafața (mp)*	Observații / Referințe
	8.177	

* Suprafața este determinată în planul de proiecție Stereo 70.



Date referitoare la teren

Crt	Categorie folosință	Intravilan	Suprafața (mp)	Tarla	Parcelă	Nr. topo	Observații / Referințe
1	faneata	NU	8.177	-	-	-	Dealul Truschiului, nr. Cad. Partial 1211; 1212; 1213, din planul cadastral 1:2880, editia 1874 - Cuptoare

Lungime Segmente

1) Valorile lungimilor segmentelor sunt obținute din proiecție în plan.

Punct început	X / Y	Punct sfârșit	X / Y	Lungime segment (** (m)
1	286.998,421 395.945,093	2	287.031,74 395.987,52	53.946
2	287.031,74 395.987,52	3	287.017,781 395.998,08	17.504
3	287.017,781 395.998,08	4	286.996,03 396.014,356	27.167
4	286.996,03 396.014,356	5	286.962,606 396.039,354	41.738
5	286.962,606 396.039,354	6	286.928,605 396.064,14	42.076

Punct început	X / Y	Punct sfârșit	X / Y	Lungime segment (** (m)
6	286.928,605 396.064,14	7	286.895,959 395.985,602	85.054
7	286.895,959 395.985,602	1	286.998,421 395.945,093	110.179

** Lungimile segmentelor sunt determinate în planul de proiecție Stereo 70 și sunt rotunjite la 1 milimetru.

*** Distanța dintre puncte este formată din segmente cumulate ce sunt mai mici decât valoarea 1 milimetru.

**DATE DESPRE IMOBILUL NR. 1012**

Oficiul de Cadastru și Publicitate Imobiliară CARAS-SEVERIN
Biroul de Cadastru și Publicitate Imobiliară Caransebes

A. Partea I. Descrierea imobilului

TEREN Extravilan

Adresa: Jud. Caraș-Severin

Nr. Crt	Nr cadastral Nr. topografic	Suprafața* (mp)	Observații / Referințe
A1		5.479	Sector cadastral:107 Teren neimpregmuit;

B. Partea II. Proprietari și acte

Inscrieri privitoare la dreptul de proprietate și alte drepturi reale		Referințe
592 / 15/05/2023		
Act Normativ nr. 7, din 13/03/1996 emis de Parlamentul Romaniei;		
B1	Intabulare, drept de PROPRIETATE, dobandit prin Lege, cota actuala 1/1 1) NEIDENTIFICAT NEIDENTIFICAT	A1
Act Normativ nr. 7, din 13/03/1996 emis de Parlamentul Romaniei (Adeverinta nr. 2338/23.05.2023, emisa de Primaria Comunei Cornea);		
B2	Se noteaza posesia factica in favoarea lui 1) CRISTESCU ION	A1

C. Partea III. SARCINI .

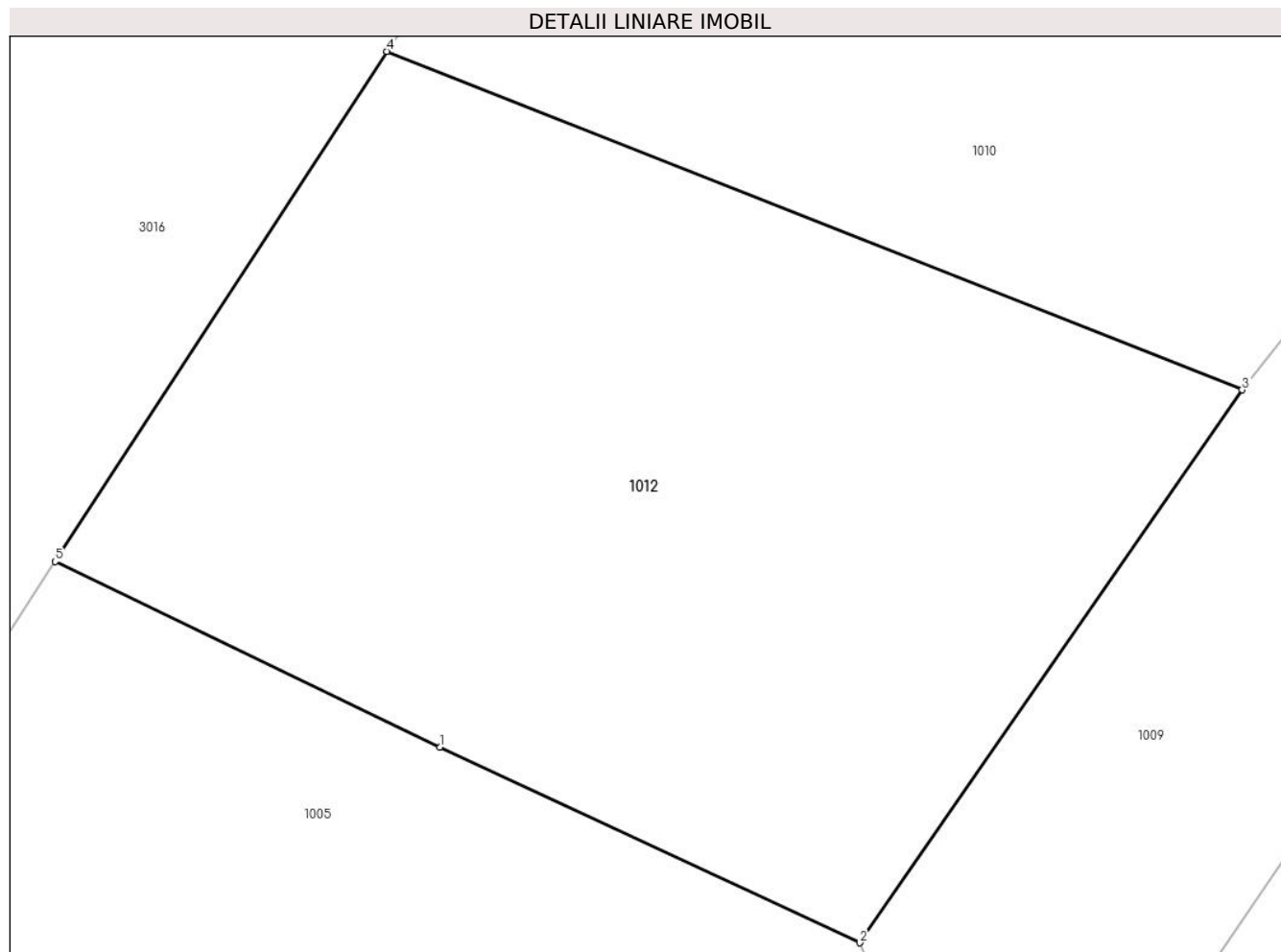
Inscrieri privind dezmembramintele dreptului de proprietate, drepturi reale de garanție și sarcini	Referințe
NU SUNT	

Anexa Nr. 1 La Partea I

Teren

Nr cadastral	Suprafața (mp)*	Observații / Referințe
	5.479	

* Suprafața este determinată în planul de proiecție Stereo 70.



Date referitoare la teren

Crt	Categorie folosință	Intravilan	Suprafața (mp)	Tarla	Parcelă	Nr. topo	Observații / Referințe
1	faneata	NU	5.479	-	-	-	Dealul Truschiului, Nr. Cad. Partial 1211; 1319, din planul cadastral 1: 2880, editia 1874 - Cuptoare

Lungime Segmente

1) Valorile lungimilor segmentelor sunt obținute din proiecție în plan.

Punct început	X / Y	Punct sfârșit	X / Y	Lungime segment (** (m)
1	286.866,517 395.842,291	2	286.907,65 395.823,127	45.378
2	286.907,65 395.823,127	3	286.945,149 395.877,261	65.854
3	286.945,149 395.877,261	4	286.861,327 395.910,4	90.134
4	286.861,327 395.910,4	5	286.828,788 395.860,452	59.613
5	286.828,788 395.860,452	1	286.866,517 395.842,291	41.873

**** Lungimile segmentelor sunt determinate în planul de proiecție Stereo 70 și sunt rotunjite la 1 milimetru.**

***** Distanța dintre puncte este formată din segmente cumulate ce sunt mai mici decât valoarea 1 milimetru.**

**DATE DESPRE IMOBILUL NR. 1013**

Oficiul de Cadastru și Publicitate Imobiliară CARAS-SEVERIN
Biroul de Cadastru și Publicitate Imobiliară Caransebes

A. Partea I. Descrierea imobilului

TEREN Extravilan

Adresa: Jud. Caraș-Severin

Nr. Crt	Nr cadastral Nr. topografic	Suprafața* (mp)	Observații / Referințe
A1	31610	Din acte: 3.189 Masurata: 5.451	Sector cadastral:107 Teren neimpregmuit;

B. Partea II. Proprietari și acte

Inscrieri privitoare la dreptul de proprietate și alte drepturi reale	Referințe
5829 / 28/02/2022	
Act Notarial nr. 635, din 24/02/2022 emis de BNP Simescu Nicoleta Iconia (Act administrativ Nr. 68 din 23.02.2022, emis de Primaria Comunei Cornea; Act administrativ Nr. 394 din 23.02.2022, emis de Primaria Comunei Cornea);	
B1	A1
In baza art.41 alin (8) din Lg.7/1996, republicata, se noteaza posesia factica pe suprafata de 3189 mp in favoarea	
1) STOLOJESCU ROMAN , si sotia	
2) STOLOJESCU MARIA , nascuta Balan	
<i>OBSERVATII: bun comun</i>	
Act Normativ nr. 7, din 13/03/1996 emis de Parlamentul Romaniei;	
B2	A1
Intabulare, drept de PROPRIETATE, dobandit prin Lege, cota actuala 1/1	
1) NEIDENTIFICAT NEIDENTIFICAT	
1061 / 25/05/2023	
Act Normativ nr. 7, din 13/03/1996 emis de Parlamentul Romaniei (Adeverinta nr. 2341/23.05.2023, emisa de Primaria Comunei Cornea);	
B3	A1
Se noteaza posesia factica pe suprafata de 2262 mp in favoarea lui	
1) STOLOJESCU ROMAN , si sotia	
2) STOLOJESCU MARIA , nascuta Balan	

C. Partea III. SARCINI .

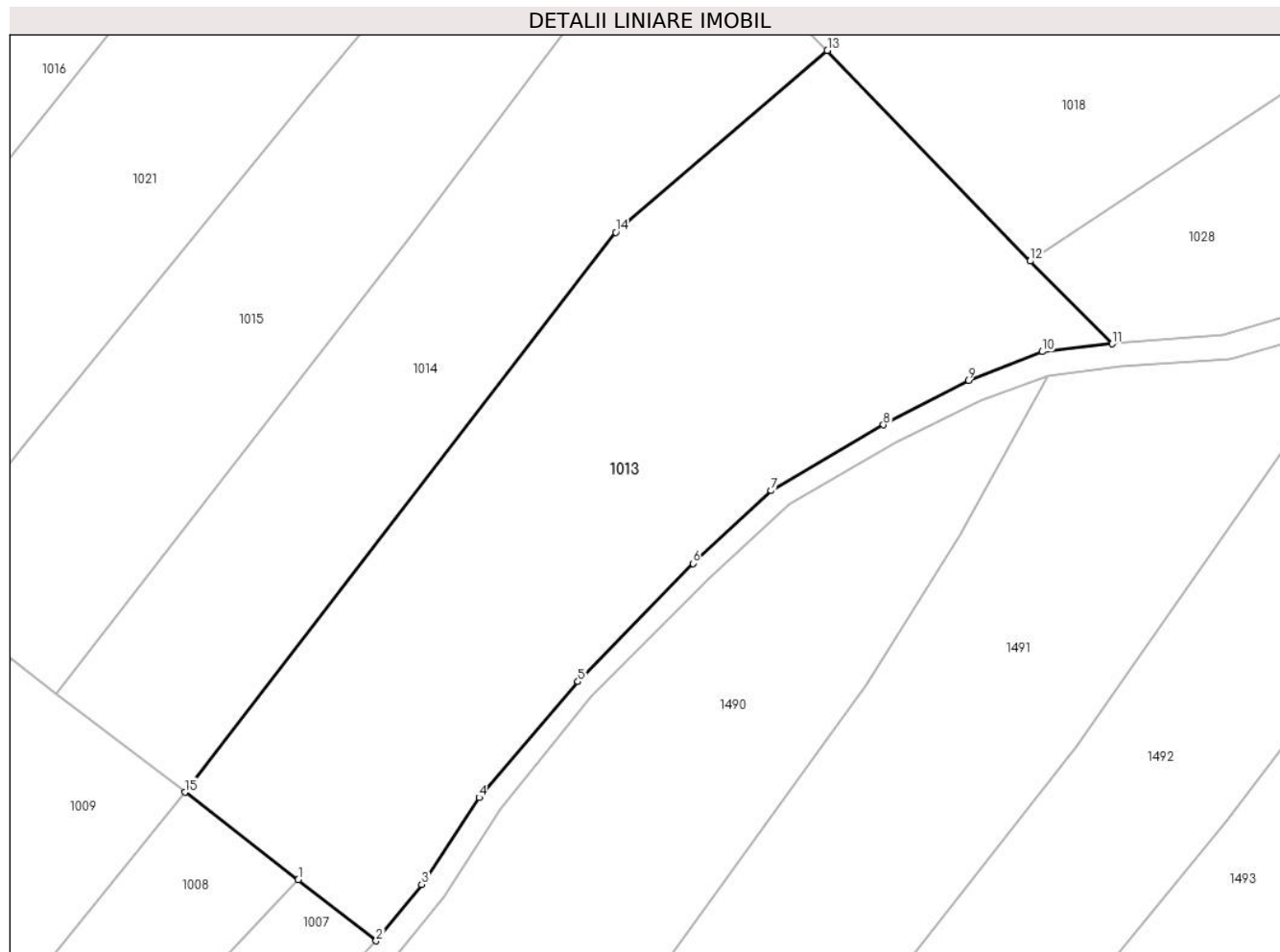
Inscrieri privind dezmembramintele dreptului de proprietate, drepturi reale de garanție și sarcini	Referințe
NU SUNT	

Anexa Nr. 1 La Partea I

Teren

Nr cadastral	Suprafața (mp)*	Observații / Referințe
31610	Din acte: 3.189 Masurata: 5.451	

* Suprafața este determinată în planul de proiecție Stereo 70.



Date referitoare la teren

Crt	Categorie folosință	Intravilan	Suprafața (mp)	Tarla	Parcelă	Nr. topo	Observații / Referințe
1	faneata	NU	5.451	-	-	-	Dealul Truschiului, Nr. Cad. 1221, din planul cadastral 1:2880, editia 1874 - Cuptoare

Lungime Segmente

1) Valorile lungimilor segmentelor sunt obținute din proiecție în plan.

Punct început	X / Y	Punct sfârșit	X / Y	Lungime segment (** (m)
1	287.072,385 395.956,284	2	287.083,411 395.947,611	14.028
2	287.083,411 395.947,611	3	287.089,857 395.955,591	10.258
3	287.089,857 395.955,591	4	287.098,028 395.967,929	14.799
4	287.098,028 395.967,929	5	287.112,027 395.984,346	21.575

Punct început	X / Y	Punct sfârșit	X / Y	Lungime segment (** (m)
5	287.112,027 395.984,346	6	287.128,33 396.001,107	23.382
6	287.128,33 396.001,107	7	287.139,427 396.011,43	15.157
7	287.139,427 396.011,43	8	287.155,339 396.020,76	18.445
8	287.155,339 396.020,76	9	287.167,366 396.027,057	13.575
9	287.167,366 396.027,057	10	287.177,83 396.031,115	11.224
10	287.177,83 396.031,115	11	287.187,79 396.032,233	10.022
11	287.187,79 396.032,233	12	287.176,141 396.043,971	16.537
12	287.176,141 396.043,971	13	287.147,397 396.073,824	41.442
13	287.147,397 396.073,824	14	287.117,405 396.048,028	39.559
14	287.117,405 396.048,028	15	287.056,317 395.968,671	100.146
15	287.056,317 395.968,671	1	287.072,385 395.956,284	20.288

** Lungimile segmentelor sunt determinate în planul de proiecție Stereo 70 și sunt rotunjite la 1 milimetru.

*** Distanța dintre puncte este formată din segmente cumulate ce sunt mai mici decât valoarea 1 milimetru.

**DATE DESPRE IMOBILUL NR. 1014**

Oficiul de Cadastru și Publicitate Imobiliară CARAS-SEVERIN
Biroul de Cadastru și Publicitate Imobiliară Caransebes

A. Partea I. Descrierea imobilului

TEREN Extravilan

Adresa: Jud. Caraș-Severin

Nr. Crt	Nr cadastral Nr. topografic	Suprafața* (mp)	Observații / Referințe
A1		3.408	Sector cadastral:107 Teren neimpregmuit;

B. Partea II. Proprietari și acte

Inscrieri privitoare la dreptul de proprietate și alte drepturi reale		Referințe
598 / 15/05/2023		
Act Normativ nr. 7, din 13/03/1996 emis de Parlamentul Romaniei;		
B1	Intabulare, drept de PROPRIETATE, dobandit prin Lege, cota actuala 1/1 1) NEIDENTIFICAT NEIDENTIFICAT	A1
597 / 15/05/2023		
Act Normativ nr. 7, din 13/03/1996 emis de Parlamentul Romaniei (Adeverinta nr.2342/23.05.2023, emisa de Primaria Comunei Cornea);		
B2	Se noteaza posesia factica in favoarea lui 1) MUTASCU PETRU	A1

C. Partea III. SARCINI .

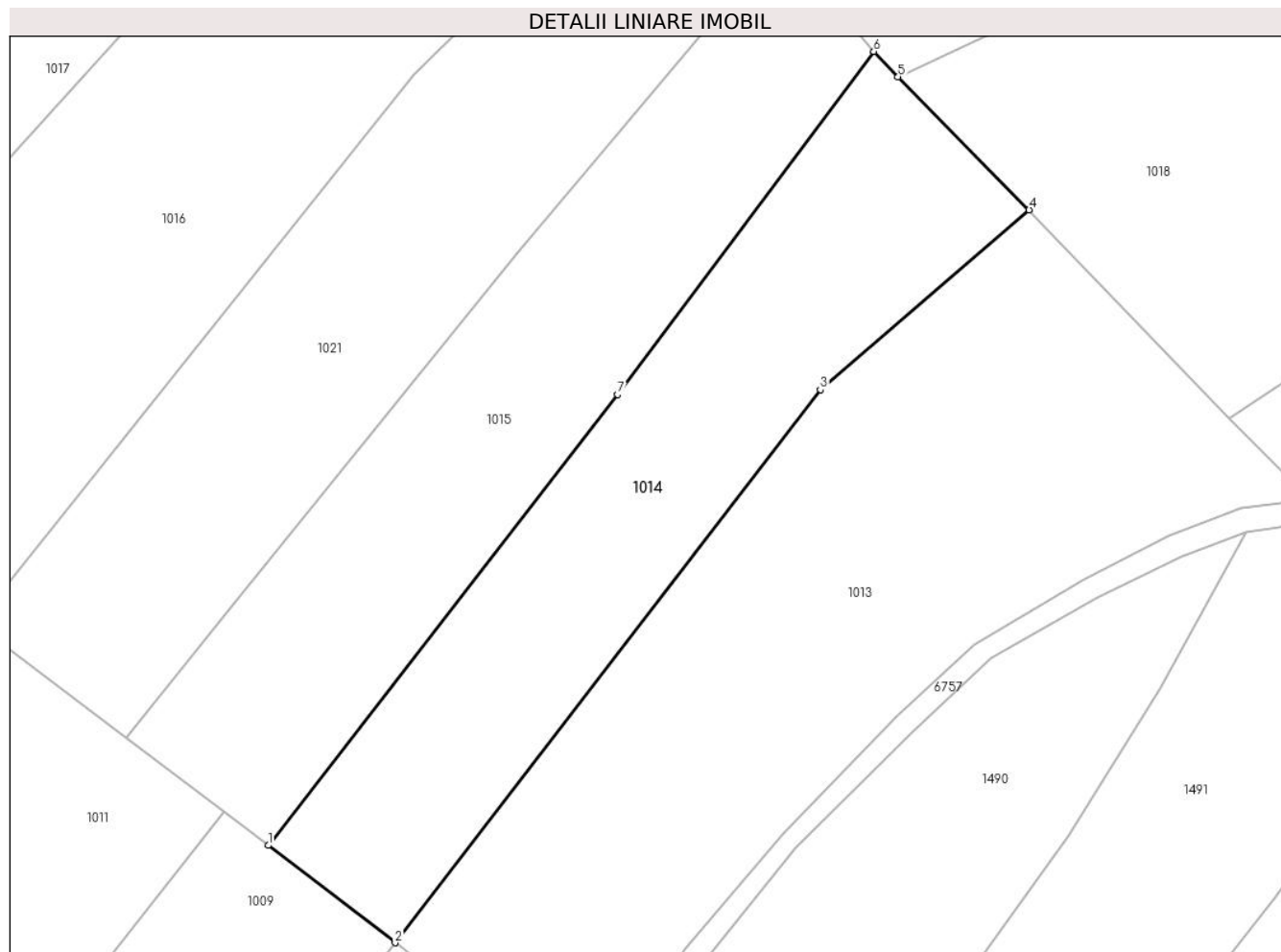
Inscrieri privind dezmembramintele dreptului de proprietate, drepturi reale de garanție și sarcini	Referințe
NU SUNT	

Anexa Nr. 1 La Partea I

Teren

Nr cadastral	Suprafața (mp)*	Observații / Referințe
	3.408	

* Suprafața este determinată în planul de proiecție Stereo 70.



Date referitoare la teren

Crt	Categorie folosință	Intravilan	Suprafața (mp)	Tarla	Parcelă	Nr. topo	Observații / Referințe
1	faneata	NU	3.408	-	-	-	Dealul Truschiului, Nr. Cad. 1222, din planul cadastral 1:2880, editia 1874 - Cuptoare

Lungime Segmente

1) Valorile lungimilor segmentelor sunt obținute din proiecție în plan.

Punct început	X / Y	Punct sfârșit	X / Y	Lungime segment (** (m)
1	287.038,096 395.982,645	2	287.056,317 395.968,671	22.962
2	287.056,317 395.968,671	3	287.117,405 396.048,028	100.146
3	287.117,405 396.048,028	4	287.147,397 396.073,824	39.559
4	287.147,397 396.073,824	5	287.128,56 396.092,927	26.828
5	287.128,56 396.092,927	6	287.125,064 396.096,546	5.031

Punct început	X / Y	Punct sfârșit	X / Y	Lungime segment (** (m)
6	287.125,064 396.096,546	7	287.088,248 396.047,33	61.462
7	287.088,248 396.047,33	1	287.038,096 395.982,645	81.849

** Lungimile segmentelor sunt determinate în planul de proiecție Stereo 70 și sunt rotunjite la 1 milimetru.

*** Distanța dintre puncte este formată din segmente cumulate ce sunt mai mici decât valoarea 1 milimetru.

**DATE DESPRE IMOBILUL NR. 1015**

Oficiul de Cadastru și Publicitate Imobiliară CARAS-SEVERIN
Biroul de Cadastru și Publicitate Imobiliară Caransebes

A. Partea I. Descrierea imobilului

TEREN Extravilan

Adresa: Jud. Caraș-Severin

Nr. Crt	Nr cadastral Nr. topografic	Suprafața* (mp)	Observații / Referințe
A1		3.449	Sector cadastral:107 Teren neimpregmuit;

B. Partea II. Proprietari și acte

Inscrieri privitoare la dreptul de proprietate și alte drepturi reale		Referințe
597 / 15/05/2023		
Act Normativ nr. 7, din 13/03/1996 emis de Parlamentul Romaniei;		
B1	Intabulare, drept de PROPRIETATE, dobandit prin Lege, cota actuala 1/1 1) NEIDENTIFICAT NEIDENTIFICAT	A1
Act Normativ nr. 7, din 13/03/1996 emis de Parlamentul Romaniei (Adeverinta nr.2343/23.05.2023, emisa de Primaria Comunei Cornea);		
B2	Se noteaza posesia factica in favoarea lui 1) CRISTESCU ILIA	A1

C. Partea III. SARCINI .

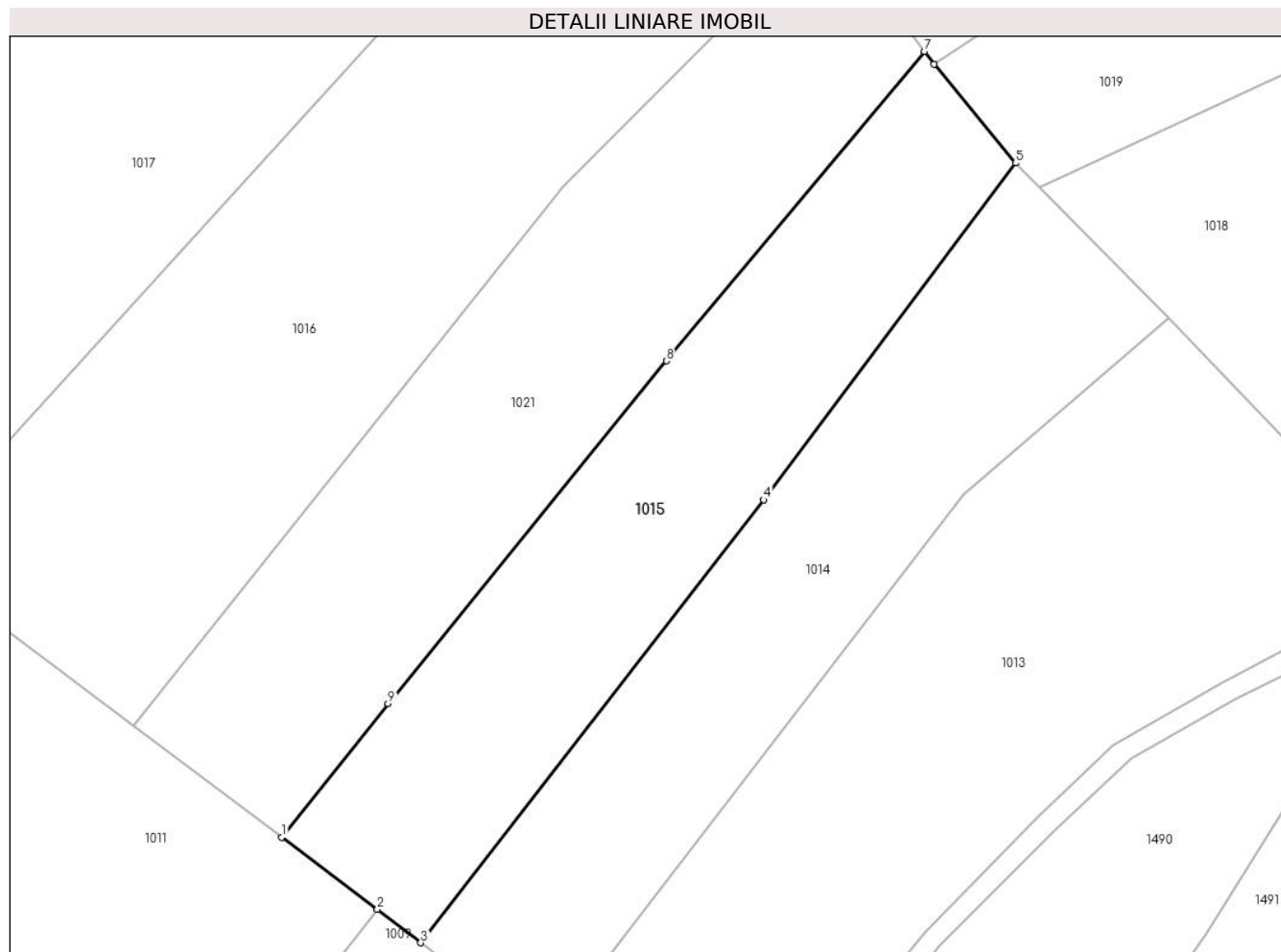
Inscrieri privind dezmembramintele dreptului de proprietate, drepturi reale de garanție și sarcini	Referințe
NU SUNT	

Anexa Nr. 1 La Partea I

Teren

Nr cadastral	Suprafața (mp)*	Observații / Referințe
	3.449	

* Suprafața este determinată în planul de proiecție Stereo 70.



Date referitoare la teren

Crt	Categorie folosință	Intravilan	Suprafața (mp)	Tarla	Parcelă	Nr. topo	Observații / Referințe
1	faneata	NU	3.449	-	-	-	Dealul Truschiului, Nr. Cad. 1223, din planul cadastral 1:2880, editia 1874 - Cuptoare

Lungime Segmente

1) Valorile lungimilor segmentelor sunt obținute din proiecție în plan.

Punct început	X / Y	Punct sfârșit	X / Y	Lungime segment (** (m)
1	287.017,781 395.998,08	2	287.031,74 395.987,52	17.504
2	287.031,74 395.987,52	3	287.038,096 395.982,645	8.01
3	287.038,096 395.982,645	4	287.088,248 396.047,33	81.849
4	287.088,248 396.047,33	5	287.125,064 396.096,546	61.462
5	287.125,064 396.096,546	6	287.113,144 396.110,954	18.7

Punct început	X / Y	Punct sfârșit	X / Y	Lungime segment (** (m)
6	287.113,144 396.110,954	7	287.111,777 396.112,838	2.328
7	287.111,777 396.112,838	8	287.073,999 396.067,633	58.912
8	287.073,999 396.067,633	9	287.033,313 396.017,566	64.514
9	287.033,313 396.017,566	1	287.017,781 395.998,08	24.919

** Lungimile segmentelor sunt determinate în planul de proiecție Stereo 70 și sunt rotunjite la 1 milimetru.

*** Distanța dintre puncte este formată din segmente cumulate ce sunt mai mici decât valoarea 1 milimetru.

**DATE DESPRE IMOBILUL NR. 1016**

Oficiul de Cadastru și Publicitate Imobiliară CARAS-SEVERIN
Biroul de Cadastru și Publicitate Imobiliară Caransebes

A. Partea I. Descrierea imobilului

TEREN Extravilan

Adresa: Jud. Caraș-Severin

Nr. Crt	Nr cadastral Nr. topografic	Suprafața* (mp)	Observații / Referințe
A1		5.802	Sector cadastral:107 Teren neimpregmuit;

B. Partea II. Proprietari și acte

Inscrieri privitoare la dreptul de proprietate și alte drepturi reale		Referințe
595 / 15/05/2023		
Act Normativ nr. 7, din 13/03/1996 emis de Parlamentul Romaniei;		
B1	Intabulare, drept de PROPRIETATE, dobandit prin Lege, cota actuala 1/1 1) NEIDENTIFICAT NEIDENTIFICAT	A1
Act Normativ nr. 7, din 13/03/1996 emis de Parlamentul Romaniei (Adeverinta nr. 2345/23.05.2023, emisa de Primaria Comunei Cornea);		
B2	Se noteaza posesia factica in favoarea lui 1) STOLOJESCU LAZAR , si sotia 2) STOLOJESCU MARIA	A1

C. Partea III. SARCINI .

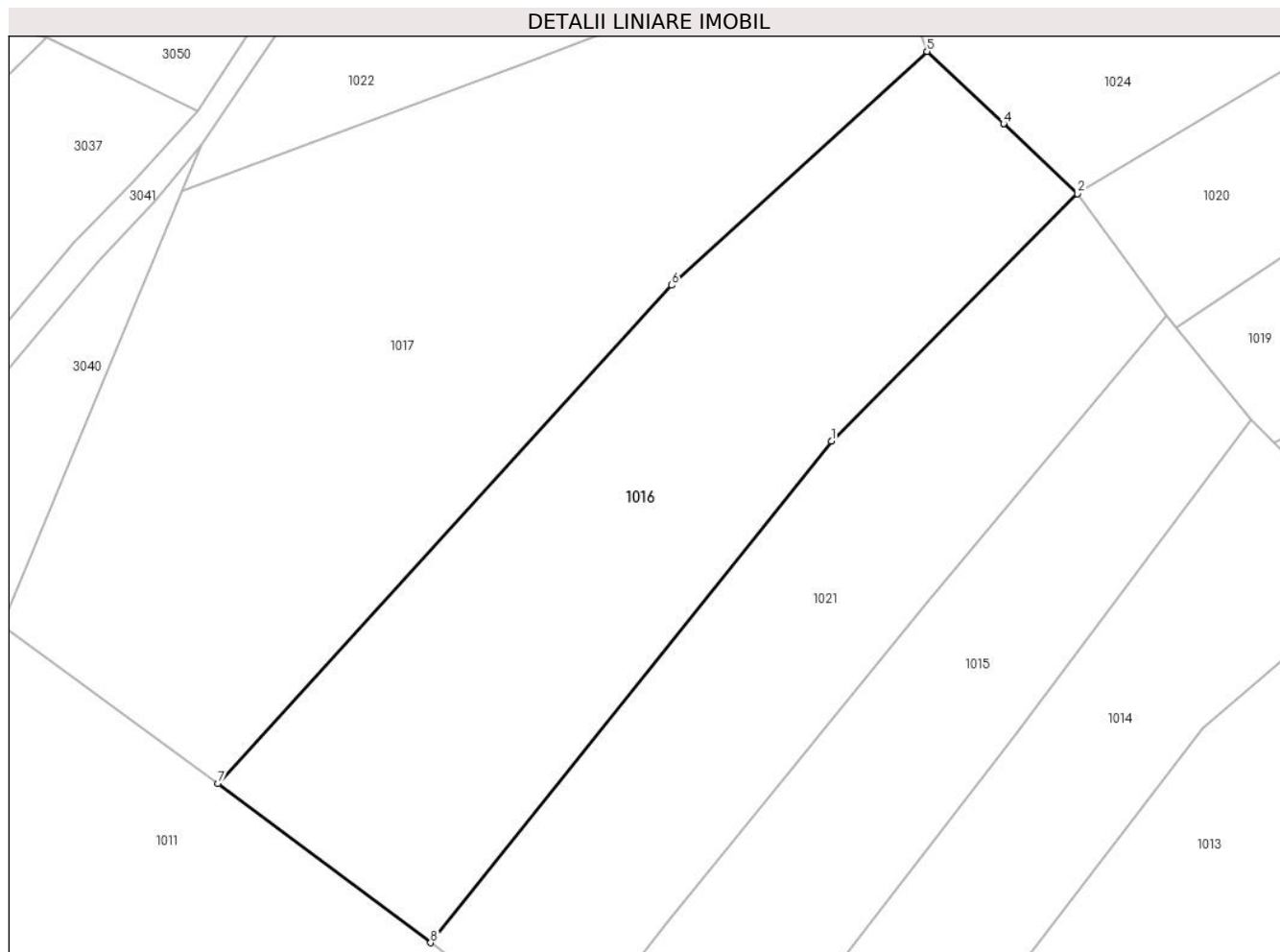
Inscrieri privind dezmembramintele dreptului de proprietate, drepturi reale de garanție și sarcini	Referințe
NU SUNT	

Anexa Nr. 1 La Partea I

Teren

Nr cadastral	Suprafața (mp)*	Observații / Referințe
	5.802	

* Suprafața este determinată în planul de proiecție Stereo 70.



Date referitoare la teren

Crt	Categorie folosință	Intra vilan	Suprafața (mp)	Tarla	Parcelă	Nr. topo	Observații / Referințe
1	faneata	NU	5.802	-	-	-	Dealul Truschiului, Nr. Cad. 1225; 1226, din planul cadastral 1:2880, editia 1874 - Cuptoare

Lungime Segmente

1) Valorile lungimilor segmentelor sunt obținute din proiecție în plan.

Punct început	X / Y	Punct sfârșit	X / Y	Lungime segment (** (m)
1	287.059,012 396.093,122	2	287.097,688 396.131,997	54.836
2	287.097,688 396.131,997	3	287.086,099 396.142,942	15.94
3	287.086,099 396.142,942	4	287.086,11 396.142,954	0.017
4	287.086,11 396.142,954	5	287.074,039 396.154,305	16.57
5	287.074,039 396.154,305	6	287.033,906 396.117,602	54.385

Punct început	X / Y	Punct sfârșit	X / Y	Lungime segment (** (m)
6	287.033,906 396.117,602	7	286.962,606 396.039,354	105.86
7	286.962,606 396.039,354	8	286.996,03 396.014,356	41.738
8	286.996,03 396.014,356	1	287.059,012 396.093,122	100.851

** Lungimile segmentelor sunt determinate în planul de proiecție Stereo 70 și sunt rotunjite la 1 milimetru.

*** Distanța dintre puncte este formată din segmente cumulate ce sunt mai mici decât valoarea 1 milimetru.

**DATE DESPRE IMOBILUL NR. 1017**

Oficiul de Cadastru și Publicitate Imobiliară CARAS-SEVERIN
Biroul de Cadastru și Publicitate Imobiliară Caransebes

A. Partea I. Descrierea imobilului

TEREN Extravilan

Adresa: Jud. Caraș-Severin

Nr. Crt	Nr cadastral Nr. topografic	Suprafața* (mp)	Observații / Referințe
A1		7.976	Sector cadastral:107 Teren neimpregmuit;

B. Partea II. Proprietari și acte

Inscrieri privitoare la dreptul de proprietate și alte drepturi reale		Referințe
594 / 15/05/2023		
Act Normativ nr. 7, din 13/03/1996 emis de Parlamentul Romaniei;		
B1	Intabulare, drept de PROPRIETATE, dobandit prin Lege, cota actuala 1/1 1) NEIDENTIFICAT NEIDENTIFICAT	A1
Act Normativ nr. 7, din 13/03/1996 emis de Parlamentul Romaniei (Adeverinta nr. 2346/23.05.2023, emisa de Primaria Comunei Cornea);		
B2	Se noteaza posesia factica in favoarea lui 1) ILIESCU VETA	A1

C. Partea III. SARCINI .

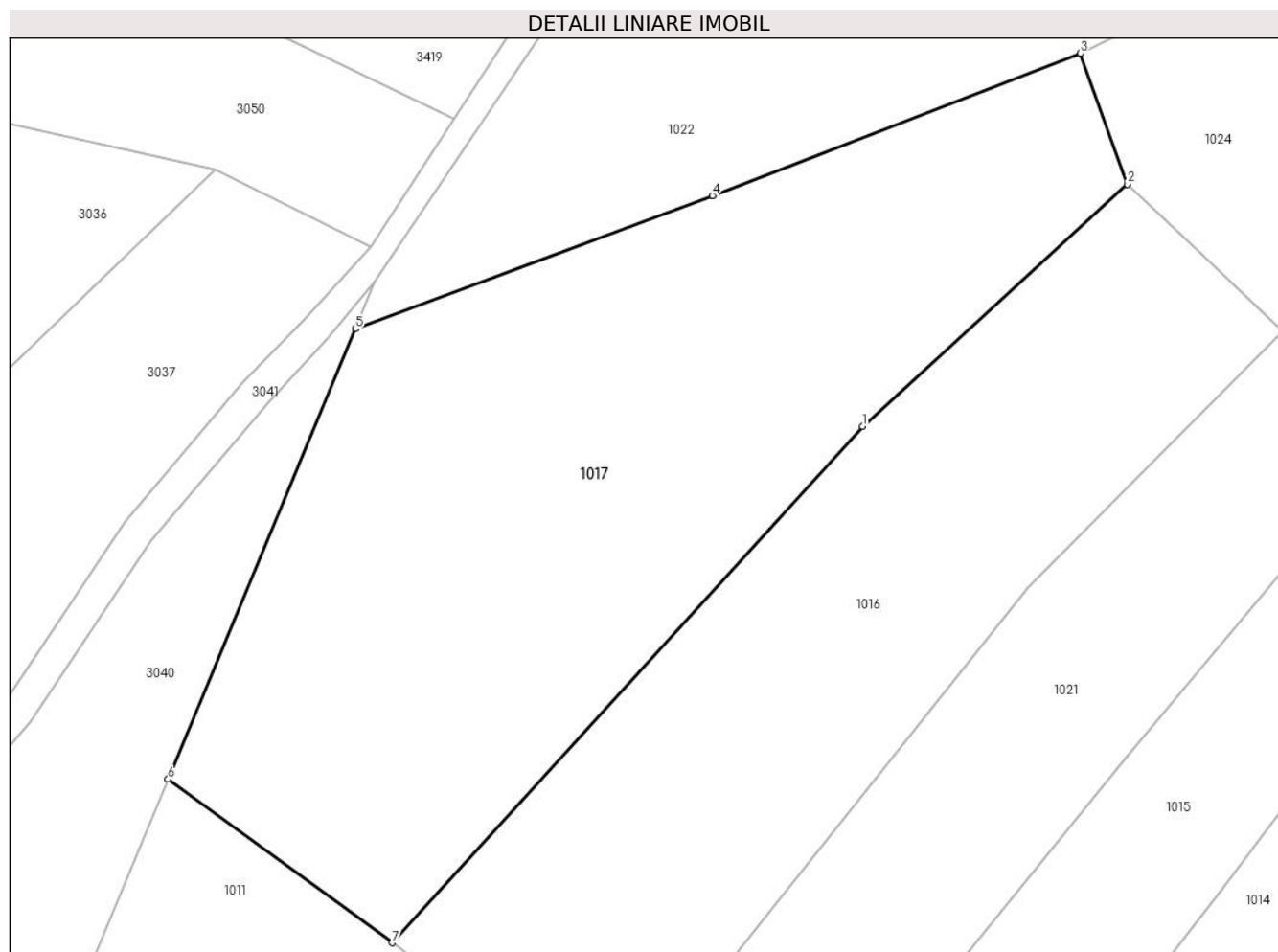
Inscrieri privind dezmembramintele dreptului de proprietate, drepturi reale de garanție și sarcini	Referințe
NU SUNT	

Anexa Nr. 1 La Partea I

Teren

Nr cadastral	Suprafața (mp)*	Observații / Referințe
	7.976	

* Suprafața este determinată în planul de proiecție Stereo 70.



Date referitoare la teren

Crt	Categorie folosință	Intravilan	Suprafața (mp)	Tarla	Parcelă	Nr. topo	Observații / Referințe
1	faneata	NU	7.976	-	-	-	Dealul Truschiului, Nr. Cad. 1227; 1228, din planul cadastral 1:2880, editia 1874 - Cuptoare

Lungime Segmente

1) Valorile lungimilor segmentelor sunt obținute din proiecție în plan.

Punct început	X / Y	Punct sfârșit	X / Y	Lungime segment (** (m)
1	287.033,906 396.117,602	2	287.074,039 396.154,305	54.385
2	287.074,039 396.154,305	3	287.066,896 396.174,151	21.092
3	287.066,896 396.174,151	4	287.011,133 396.152,587	59.787
4	287.011,133 396.152,587	5	286.956,974 396.132,387	57.803
5	286.956,974 396.132,387	6	286.928,605 396.064,14	73.908

Punct început	X / Y	Punct sfârşit	X / Y	Lungime segment (** (m)
6	286.928,605 396.064,14	7	286.962,606 396.039,354	42.076
7	286.962,606 396.039,354	1	287.033,906 396.117,602	105.86

** Lungimile segmentelor sunt determinate în planul de proiecţie Stereo 70 şi sunt rotunjite la 1 milimetru.

*** Distanţa dintre puncte este formată din segmente cumulate ce sunt mai mici decât valoarea 1 milimetru.

**DATE DESPRE IMOBILUL NR. 1018**

Oficiul de Cadastru și Publicitate Imobiliară CARAS-SEVERIN
Biroul de Cadastru și Publicitate Imobiliară Caransebes

A. Partea I. Descrierea imobilului

TEREN Extravilan

Adresa: Jud. Caraș-Severin

Nr. Crt	Nr cadastral Nr. topografic	Suprafața* (mp)	Observații / Referințe
A1		7.973	Sector cadastral:107 Teren neimpregmuit;

B. Partea II. Proprietari și acte

Inscrieri privitoare la dreptul de proprietate și alte drepturi reale	Referințe
600 / 15/05/2023	
Act Normativ nr. 7, din 13/03/1996 emis de Parlamentul Romaniei;	
B1	A1
Intabulare, drept de PROPRIETATE, dobandit prin Lege, cota actuala 1/1	
1) NEIDENTIFICAT NEIDENTIFICAT	
Act Normativ nr. 7, din 13/03/1996 emis de Parlamentul Romaniei (Adeverinta nr. 2348/23.05.2023, emisa de Primaria Comunei Cornea);	
B2	A1
Se noteaza posesia factica in favoarea lui	
1) JURESCU MARIA	

C. Partea III. SARCINI .

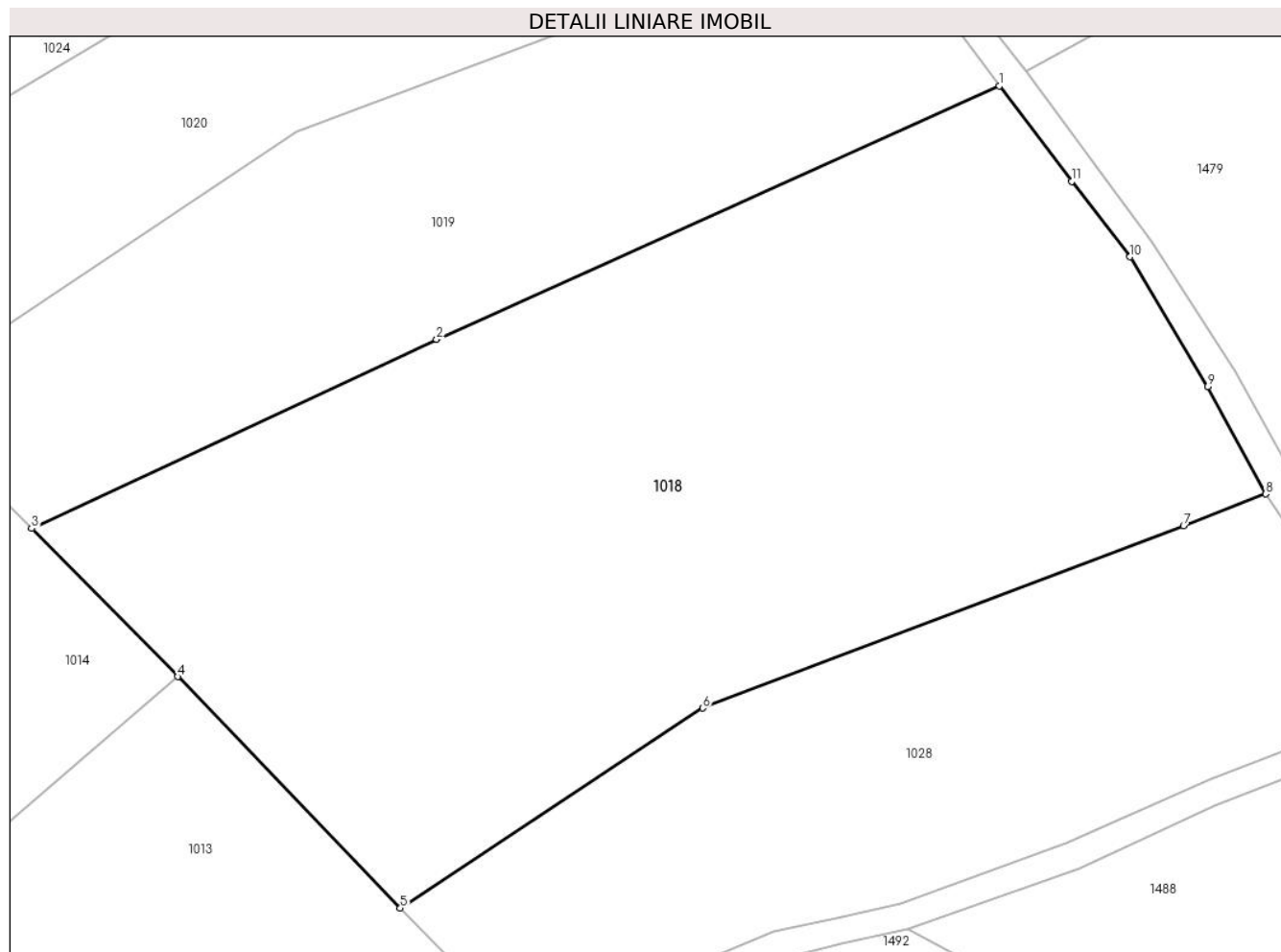
Inscrieri privind dezmembramintele dreptului de proprietate, drepturi reale de garanție și sarcini	Referințe
NU SUNT	

Anexa Nr. 1 La Partea I

Teren

Nr cadastral	Suprafața (mp)*	Observații / Referințe
	7.973	

* Suprafața este determinată în planul de proiecție Stereo 70.



Date referitoare la teren

Crt	Categorie folosință	Intravilan	Suprafața (mp)	Tarla	Parcelă	Nr. topo	Observații / Referințe
1	faneata	NU	7.973	-	-	-	Dealul Truschiului, Nr. Cad. Partial 1237;1238, din planul cadastral 1:2880, editia 1874 - Cuptoare

Lungime Segmente

1) Valorile lungimilor segmentelor sunt obținute din proiecție în plan.

Punct început	X / Y	Punct sfârșit	X / Y	Lungime segment (** (m)
1	287.253,472 396.149,992	2	287.180,81 396.117,316	79.671
2	287.180,81 396.117,316	3	287.128,56 396.092,927	57.662
3	287.128,56 396.092,927	4	287.147,397 396.073,824	26.828
4	287.147,397 396.073,824	5	287.176,141 396.043,971	41.442
5	287.176,141 396.043,971	6	287.215,187 396.069,77	46.799

Punct început	X / Y	Punct sfârșit	X / Y	Lungime segment (** (m)
6	287.215,187 396.069,77	7	287.277,24 396.093,274	66.355
7	287.277,24 396.093,274	8	287.287,849 396.097,388	11.379
8	287.287,849 396.097,388	9	287.280,4 396.111,237	15.725
9	287.280,4 396.111,237	10	287.270,336 396.127,96	19.519
10	287.270,336 396.127,96	11	287.262,803 396.137,679	12.296
11	287.262,803 396.137,679	1	287.253,472 396.149,992	15.449

** Lungimile segmentelor sunt determinate în planul de proiecție Stereo 70 și sunt rotunjite la 1 milimetru.

*** Distanța dintre puncte este formată din segmente cumulate ce sunt mai mici decât valoarea 1 milimetru.

**DATE DESPRE IMOBILUL NR. 1019**

Oficiul de Cadastru și Publicitate Imobiliară CARAS-SEVERIN
Biroul de Cadastru și Publicitate Imobiliară Caransebes

A. Partea I. Descrierea imobilului

TEREN Extravilan

Nr. CF vechi:1403-Cuptoare

Nr. topografic:3/2

Adresa: Jud. Caraș-Severin

Nr. Crt	Nr cadastral Nr. topografic	Suprafața* (mp)	Observații / Referințe
A1	31745	3.943	Sector cadastral:107 Teren neimprejmuit;

B. Partea II. Proprietari și acte

Inscrieri privitoare la dreptul de proprietate și alte drepturi reale		Referințe
6664 / 10/03/2023		
Act Notarial nr. 440, din 10/03/2023 emis de BNP Schinteie Petru (contract de donatie);		
B2	Intabulare, drept de PROPRIETATE, dobandit prin Conventie, cota actuala 1/1 1) JUCA VASILE	A1

C. Partea III. SARCINI .

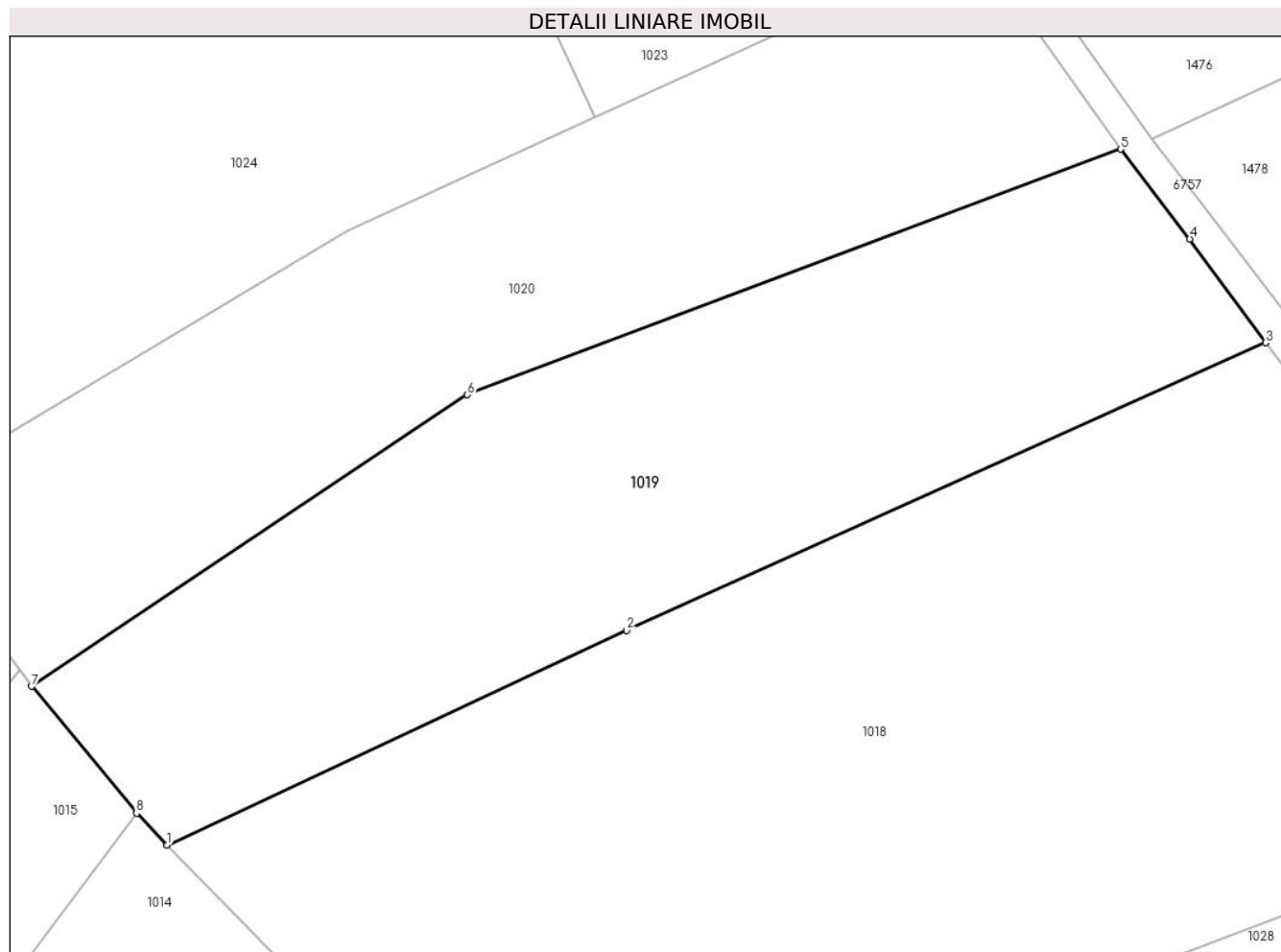
Inscrieri privind dezmembramintele dreptului de proprietate, drepturi reale de garanție și sarcini	Referințe
NU SUNT	

Anexa Nr. 1 La Partea I

Teren

Nr cadastral	Suprafața (mp)*	Observații / Referințe
31745	3.943	

* Suprafața este determinată în planul de proiecție Stereo 70.



Date referitoare la teren

Crt	Categorie folosință	Intravilan	Suprafața (mp)	Tarla	Parcelă	Nr. topo	Observații / Referințe
1	arabil	NU	3.943	-	-	3/2	Dealul Truschiului, Nr. Cad. 1234, din planul cadastral 1:2880, editia 1874 - Cuptoare

Lungime Segmente

1) Valorile lungimilor segmentelor sunt obținute din proiecție în plan.

Punct început	X / Y	Punct sfârșit	X / Y	Lungime segment (** (m)
1	287.128,56 396.092,927	2	287.180,81 396.117,316	57.662
2	287.180,81 396.117,316	3	287.253,472 396.149,992	79.671
3	287.253,472 396.149,992	4	287.244,845 396.161,771	14.601
4	287.244,845 396.161,771	5	287.236,99 396.171,98	12.881
5	287.236,99 396.171,98	6	287.162,688 396.144,079	79.368

Punct început	X / Y	Punct sfârșit	X / Y	Lungime segment (** (m)
6	287.162,688 396.144,079	7	287.113,144 396.110,954	59.598
7	287.113,144 396.110,954	8	287.125,064 396.096,546	18.7
8	287.125,064 396.096,546	1	287.128,56 396.092,927	5.031

** Lungimile segmentelor sunt determinate în planul de proiecție Stereo 70 și sunt rotunjite la 1 milimetru.

*** Distanța dintre puncte este formată din segmente cumulate ce sunt mai mici decât valoarea 1 milimetru.

**DATE DESPRE IMOBILUL NR. 1020**

Oficiul de Cadastru și Publicitate Imobiliară CARAS-SEVERIN
 Biroul de Cadastru și Publicitate Imobiliară Caransebes

A. Partea I. Descrierea imobilului

TEREN Extravilan

Nr. CF vechi:1133-Cuptoare
 Nr. topografic:2

Adresa: Jud. Caraș-Severin

Nr. Crt	Nr cadastral Nr. topografic	Suprafața* (mp)	Observații / Referințe
A1		3.453	Sector cadastral:107 Teren neimprejmuit;

B. Partea II. Proprietari și acte

Inscrieri privitoare la dreptul de proprietate și alte drepturi reale		Referințe
1065 / 27/05/2023		
Act Notarial nr. 407, din 15/12/2004 emis de BNP Simescu Gheorghe (certificat de mostenitor);		
B1	Intabulare, drept de PROPRIETATE, dobandit prin Succesiune, cota actuala 1/1 1) GOANTA ION-CORNEL	A1

C. Partea III. SARCINI .

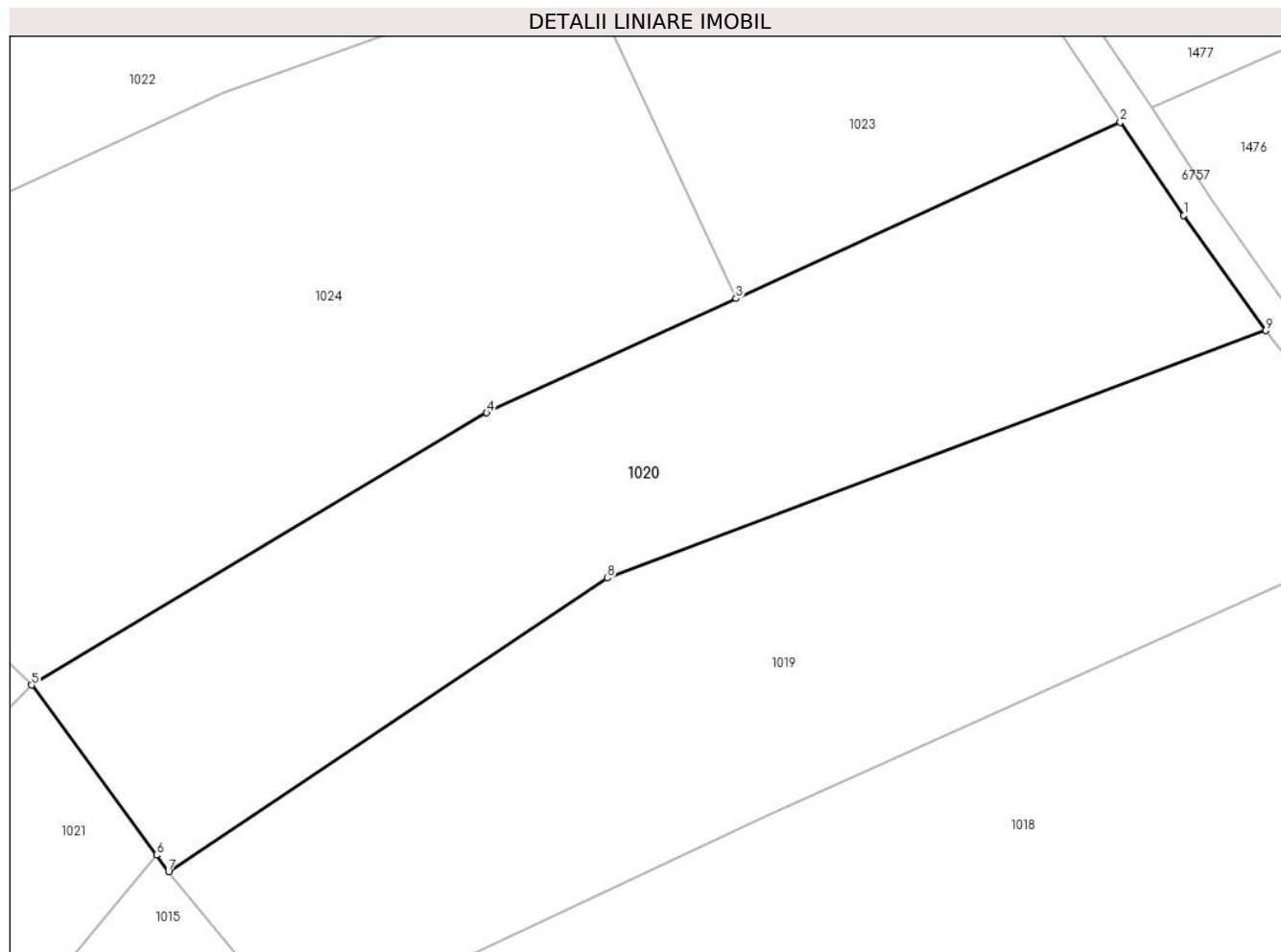
Inscrieri privind dezmembramintele dreptului de proprietate, drepturi reale de garanție și sarcini	Referințe
NU SUNT	

Anexa Nr. 1 La Partea I

Teren

Nr cadastral	Suprafața (mp)*	Observații / Referințe
	3.453	

* Suprafața este determinată în planul de proiecție Stereo 70.



Date referitoare la teren

Crt	Categorie folosință	Intravilan	Suprafața (mp)	Tarla	Parcelă	Nr. topo	Observații / Referințe
1	faneata	NU	3.453	-	-	2	Dealul Truschiului, Nr. Cad. Partial 1233, din planul cadastral 1:2880, editia 1874 - Cuptoare

Lungime Segmente

1) Valorile lungimilor segmentelor sunt obținute din proiecție în plan.

Punct început	X / Y	Punct sfârșit	X / Y	Lungime segment (** (m)
1	287.227,744 396.184,979	2	287.220,585 396.195,459	12.692
2	287.220,585 396.195,459	3	287.177,201 396.175,593	47.716
3	287.177,201 396.175,593	4	287.149,054 396.162,704	30.958
4	287.149,054 396.162,704	5	287.097,688 396.131,997	59.845
5	287.097,688 396.131,997	6	287.111,777 396.112,838	23.782

Punct început	X / Y	Punct sfârșit	X / Y	Lungime segment (** (m)
6	287.111,777 396.112,838	7	287.113,144 396.110,954	2.328
7	287.113,144 396.110,954	8	287.162,688 396.144,079	59.598
8	287.162,688 396.144,079	9	287.236,99 396.171,98	79.368
9	287.236,99 396.171,98	1	287.227,744 396.184,979	15.951

** Lungimile segmentelor sunt determinate în planul de proiecție Stereo 70 și sunt rotunjite la 1 milimetru.

*** Distanța dintre puncte este formată din segmente cumulate ce sunt mai mici decât valoarea 1 milimetru.

**DATE DESPRE IMOBILUL NR. 1021**

Oficiul de Cadastru și Publicitate Imobiliară CARAS-SEVERIN
Biroul de Cadastru și Publicitate Imobiliară Caransebes

A. Partea I. Descrierea imobilului

TEREN Extravilan

Adresa: Jud. Caraș-Severin

Nr. Crt	Nr cadastral Nr. topografic	Suprafața* (mp)	Observații / Referințe
A1		4.064	Sector cadastral:107 Teren neimpregmuit;

B. Partea II. Proprietari și acte

Inscrieri privitoare la dreptul de proprietate și alte drepturi reale		Referințe
596 / 15/05/2023		
Act Normativ nr. 7, din 13/03/1996 emis de Parlamentul Romaniei;		
B1	Intabulare, drept de PROPRIETATE, dobandit prin Lege, cota actuala 1/1 1) NEIDENTIFICAT NEIDENTIFICAT	A1
Act Normativ nr. 7, din 13/03/1996 emis de Parlamentul Romaniei (Adeverinta nr. 2343/23.05.2023, emisa de Primaria Comunei Cornea);		
B2	Se noteaza posesia factica in favoarea lui 1) LAZARESCU PETRU	A1

C. Partea III. SARCINI .

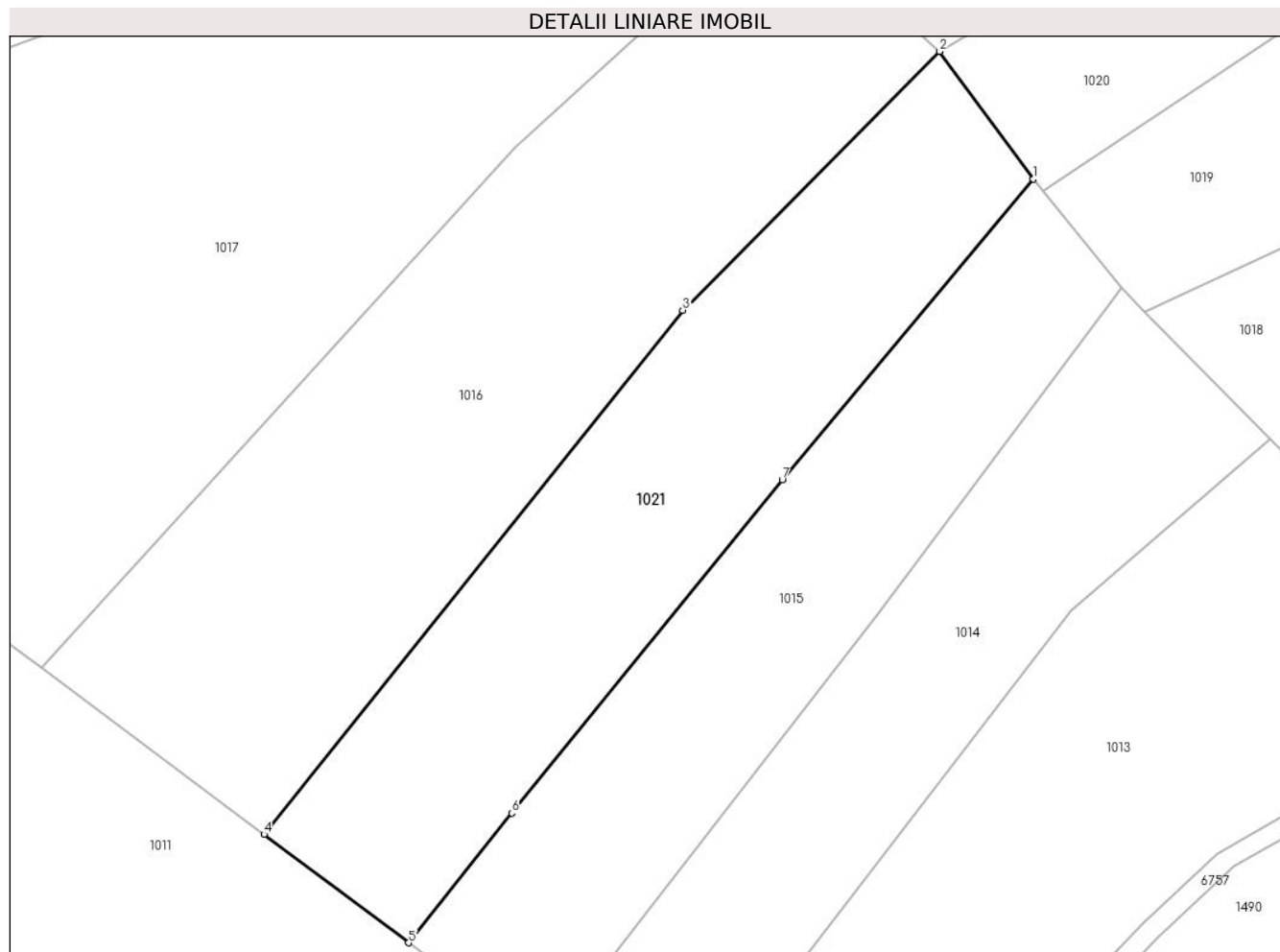
Inscrieri privind dezmembramintele dreptului de proprietate, drepturi reale de garanție și sarcini	Referințe
NU SUNT	

Anexa Nr. 1 La Partea I

Teren

Nr cadastral	Suprafața (mp)*	Observații / Referințe
	4.064	

* Suprafața este determinată în planul de proiecție Stereo 70.



Date referitoare la teren

Crt	Categorie folosință	Intra vilan	Suprafața (mp)	Tarla	Parcelă	Nr. topo	Observații / Referințe
1	faneata	NU	4.064	-	-	-	Dealul Truschiului, Nr. Cad. Partial 1224; din planul cadastral 1:2880, editia 1874 - Cuptoare

Lungime Segmente

1) Valorile lungimilor segmentelor sunt obținute din proiecție în plan.

Punct început	X / Y	Punct sfârșit	X / Y	Lungime segment (** (m)
1	287.111,777 396.112,838	2	287.097,688 396.131,997	23.782
2	287.097,688 396.131,997	3	287.059,012 396.093,122	54.836
3	287.059,012 396.093,122	4	286.996,03 396.014,356	100.851
4	286.996,03 396.014,356	5	287.017,781 395.998,08	27.167
5	287.017,781 395.998,08	6	287.033,313 396.017,566	24.919

Punct început	X / Y	Punct sfârșit	X / Y	Lungime segment (** (m)
6	287.033,313 396.017,566	7	287.073,999 396.067,633	64.514
7	287.073,999 396.067,633	1	287.111,777 396.112,838	58.912

** Lungimile segmentelor sunt determinate în planul de proiecție Stereo 70 și sunt rotunjite la 1 milimetru.

*** Distanța dintre puncte este formată din segmente cumulate ce sunt mai mici decât valoarea 1 milimetru.

**DATE DESPRE IMOBILUL NR. 1022**

Oficiul de Cadastru și Publicitate Imobiliară CARAS-SEVERIN
Biroul de Cadastru și Publicitate Imobiliară Caransebes

A. Partea I. Descrierea imobilului

TEREN Extravilan

Adresa: Jud. Caraș-Severin

Nr. Crt	Nr cadastral Nr. topografic	Suprafața* (mp)	Observații / Referințe
A1		6.280	Sector cadastral:107 Teren neimpregmuit;

B. Partea II. Proprietari și acte

Inscrieri privitoare la dreptul de proprietate și alte drepturi reale		Referințe
606 / 16/05/2023		
Act Normativ nr. 7, din 13/03/1996 emis de Parlamentul Romaniei;		
B1	Intabulare, drept de PROPRIETATE, dobandit prin Lege, cota actuala 1/1 1) NEIDENTIFICAT NEIDENTIFICAT	A1
Act Normativ nr. 7, din 13/03/1996 emis de Parlamentul Romaniei (Adeverinta nr. 2349/23.05.2023, emisa de Primaria Comunei Cornea);		
B2	Se noteaza posesia factica in favoarea lui 1) RITES DUMITRU	A1

C. Partea III. SARCINI .

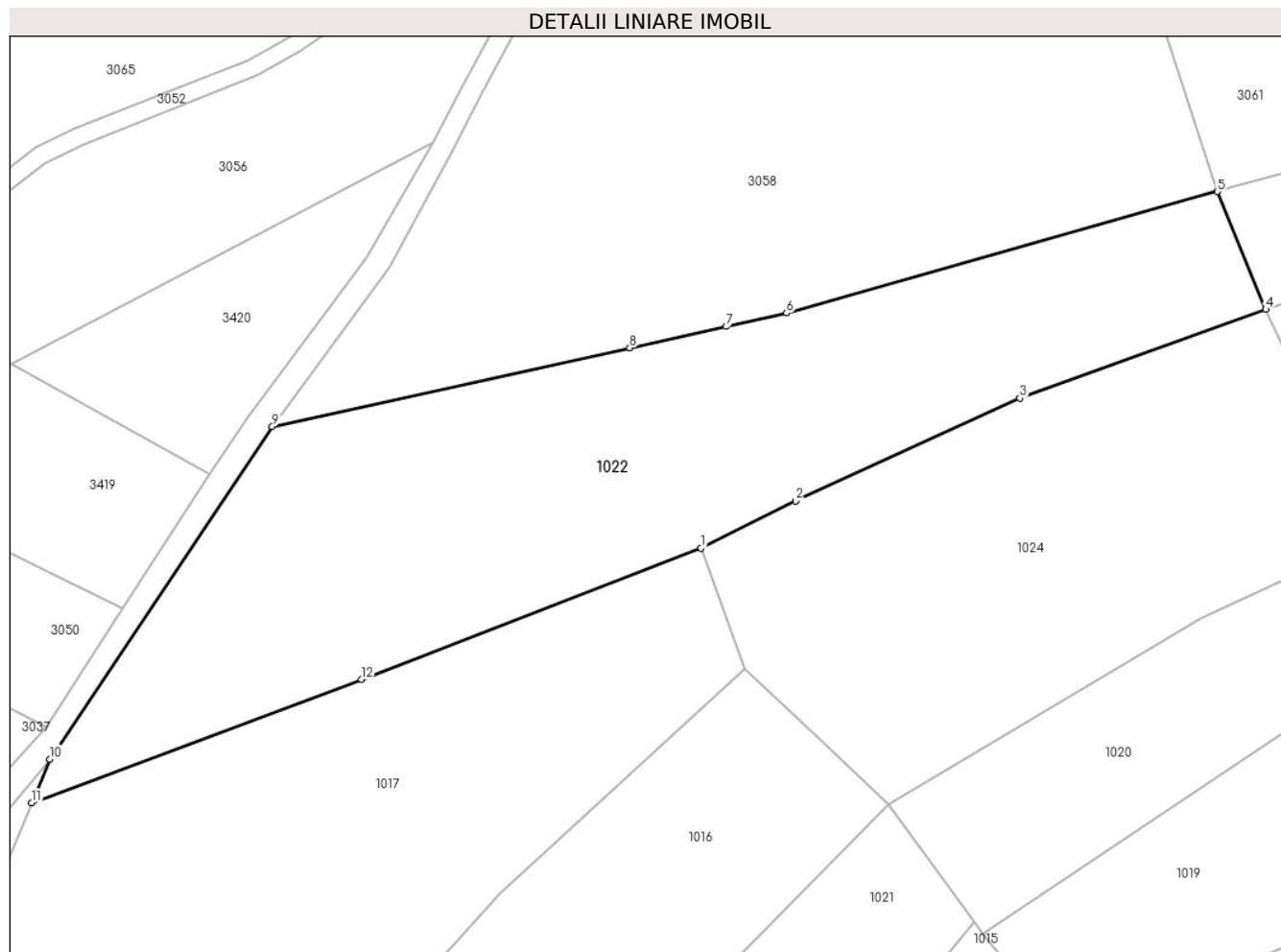
Inscrieri privind dezmembramintele dreptului de proprietate, drepturi reale de garanție și sarcini	Referințe
NU SUNT	

Anexa Nr. 1 La Partea I

Teren

Nr cadastral	Suprafața (mp)*	Observații / Referințe
	6.280	

* Suprafața este determinată în planul de proiecție Stereo 70.



Date referitoare la teren

Crt	Categorie folosință	Intravilan	Suprafața (mp)	Tarla	Parcelă	Nr. topo	Observații / Referințe
1	faneata	NU	6.280	-	-	-	Dealul Truschiului, Nr. Cad. Partial 1229; 1230, din planul cadastral 1:2880, editia 1874 - Cuptoare

Lungime Segmente

1) Valorile lungimilor segmentelor sunt obținute din proiecție în plan.

Punct început	X / Y	Punct sfârșit	X / Y	Lungime segment (** (m)
1	287.066,896 396.174,151	2	287.082,413 396.181,851	17.322
2	287.082,413 396.181,851	3	287.119,258 396.198,712	40.52
3	287.119,258 396.198,712	4	287.159,629 396.213,306	42.927
4	287.159,629 396.213,306	5	287.151,668 396.232,617	20.888
5	287.151,668 396.232,617	6	287.080,956 396.212,676	73.47

Punct început	X / Y	Punct sfârșit	X / Y	Lungime segment (** (m)
6	287.080,956 396.212,676	7	287.071,039 396.210,493	10.154
7	287.071,039 396.210,493	8	287.055,201 396.207,006	16.217
8	287.055,201 396.207,006	9	286.996,501 396.194,082	60.107
9	286.996,501 396.194,082	10	286.959,94 396.139,524	65.676
10	286.959,94 396.139,524	11	286.956,974 396.132,387	7.729
11	286.956,974 396.132,387	12	287.011,133 396.152,587	57.803
12	287.011,133 396.152,587	1	287.066,896 396.174,151	59.787

** Lungimile segmentelor sunt determinate în planul de proiecție Stereo 70 și sunt rotunjite la 1 milimetru.

*** Distanța dintre puncte este formată din segmente cumulate ce sunt mai mici decât valoarea 1 milimetru.

**DATE DESPRE IMOBILUL NR. 1023**

Oficiul de Cadastru și Publicitate Imobiliară CARAS-SEVERIN
Biroul de Cadastru și Publicitate Imobiliară Caransebes

A. Partea I. Descrierea imobilului

TEREN Extravilan

Adresa: Jud. Caraș-Severin

Nr. Crt	Nr cadastral Nr. topografic	Suprafața* (mp)	Observații / Referințe
A1		1.767	Sector cadastral:107 Teren neimpregmuit;

B. Partea II. Proprietari și acte

Inscrieri privitoare la dreptul de proprietate și alte drepturi reale		Referințe
601 / 15/05/2023		
Act Normativ nr. 7, din 13/03/1996 emis de Parlamentul Romaniei;		
B1	Intabulare, drept de PROPRIETATE, dobandit prin Lege, cota actuala 1/1 1) NEIDENTIFICAT NEIDENTIFICAT	A1
Act Normativ nr. 7, din 13/03/1996 emis de Parlamentul Romaniei (Adeverinta nr. 2350/23.05.2023, emisa de Primaria Comunei Cornea);		
B2	Se noteaza posesia factica in favoarea lui 1) LORINT IACOB-DOREL	A1

C. Partea III. SARCINI .

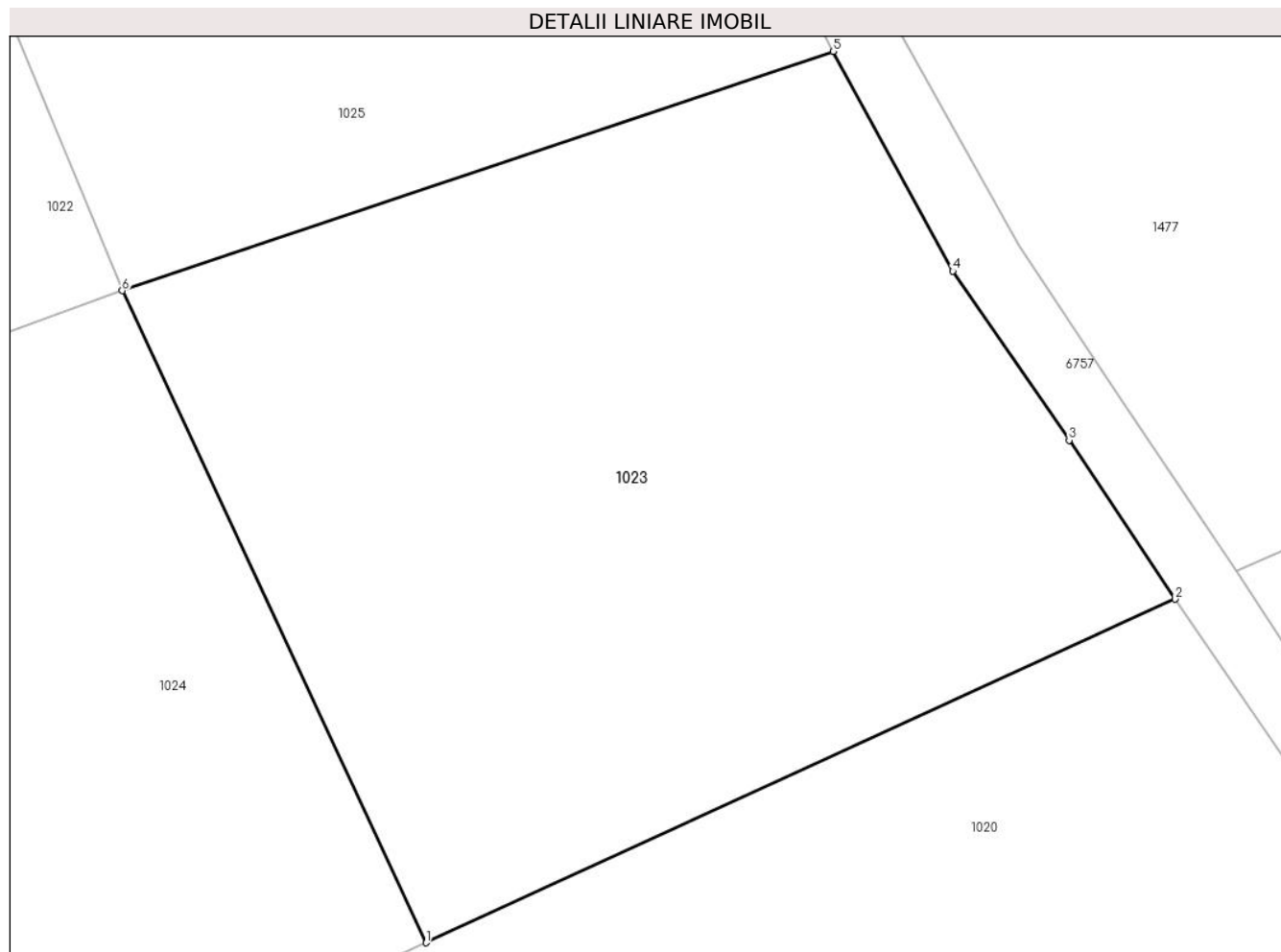
Inscrieri privind dezmembramintele dreptului de proprietate, drepturi reale de garanție și sarcini	Referințe
NU SUNT	

Anexa Nr. 1 La Partea I

Teren

Nr cadastral	Suprafața (mp)*	Observații / Referințe
	1.767	

* Suprafața este determinată în planul de proiecție Stereo 70.



Date referitoare la teren

Crt	Categorie folosință	Intra vilan	Suprafața (mp)	Tarla	Parcelă	Nr. topo	Observații / Referințe
1	faneata	NU	1.767	-	-	-	Dealul Truschiului, Nr. Cad. Partial 1230; 1233, din planul cadastral 1: 2880, editia 1874 - Cuptoare

Lungime Segmente

1) Valorile lungimilor segmentelor sunt obținute din proiecție în plan.

Punct început	X / Y	Punct sfârșit	X / Y	Lungime segment (** (m)
1	287.177,201 396.175,593	2	287.220,585 396.195,459	47.716
2	287.220,585 396.195,459	3	287.214,454 396.204,657	11.054
3	287.214,454 396.204,657	4	287.207,717 396.214,448	11.885
4	287.207,717 396.214,448	5	287.200,802 396.227,148	14.46
5	287.200,802 396.227,148	6	287.159,629 396.213,306	43.438

Punct început	X / Y	Punct sfârșit	X / Y	Lungime segment (** (m)
6	287.159,629 396.213,306	1	287.177,201 396.175,593	41.606

** Lungimile segmentelor sunt determinate în planul de proiecție Stereo 70 și sunt rotunjite la 1 milimetru.

*** Distanța dintre puncte este formată din segmente cumulate ce sunt mai mici decât valoarea 1 milimetru.

**DATE DESPRE IMOBILUL NR. 1024**

Oficiul de Cadastru și Publicitate Imobiliară CARAS-SEVERIN
Biroul de Cadastru și Publicitate Imobiliară Caransebes

A. Partea I. Descrierea imobilului

TEREN Extravilan

Adresa: Jud. Caraș-Severin

Nr. Crt	Nr cadastral Nr. topografic	Suprafața* (mp)	Observații / Referințe
A1		4.618	Sector cadastral:107 Teren neimpregmuit;

B. Partea II. Proprietari și acte

Inscrieri privitoare la dreptul de proprietate și alte drepturi reale		Referințe
604 / 15/05/2023		
Act Normativ nr. 7, din 13/03/1996 emis de Parlamentul Romaniei (Art.13, Al.15);		
B1	Inscrierea provizorie, drept de PROPRIETATE, dobandit prin Lege, cota actuala 1/1 1) COMUNA CORNEA , CIF:3227734, Proprietar Neidentificat	A1

C. Partea III. SARCINI .

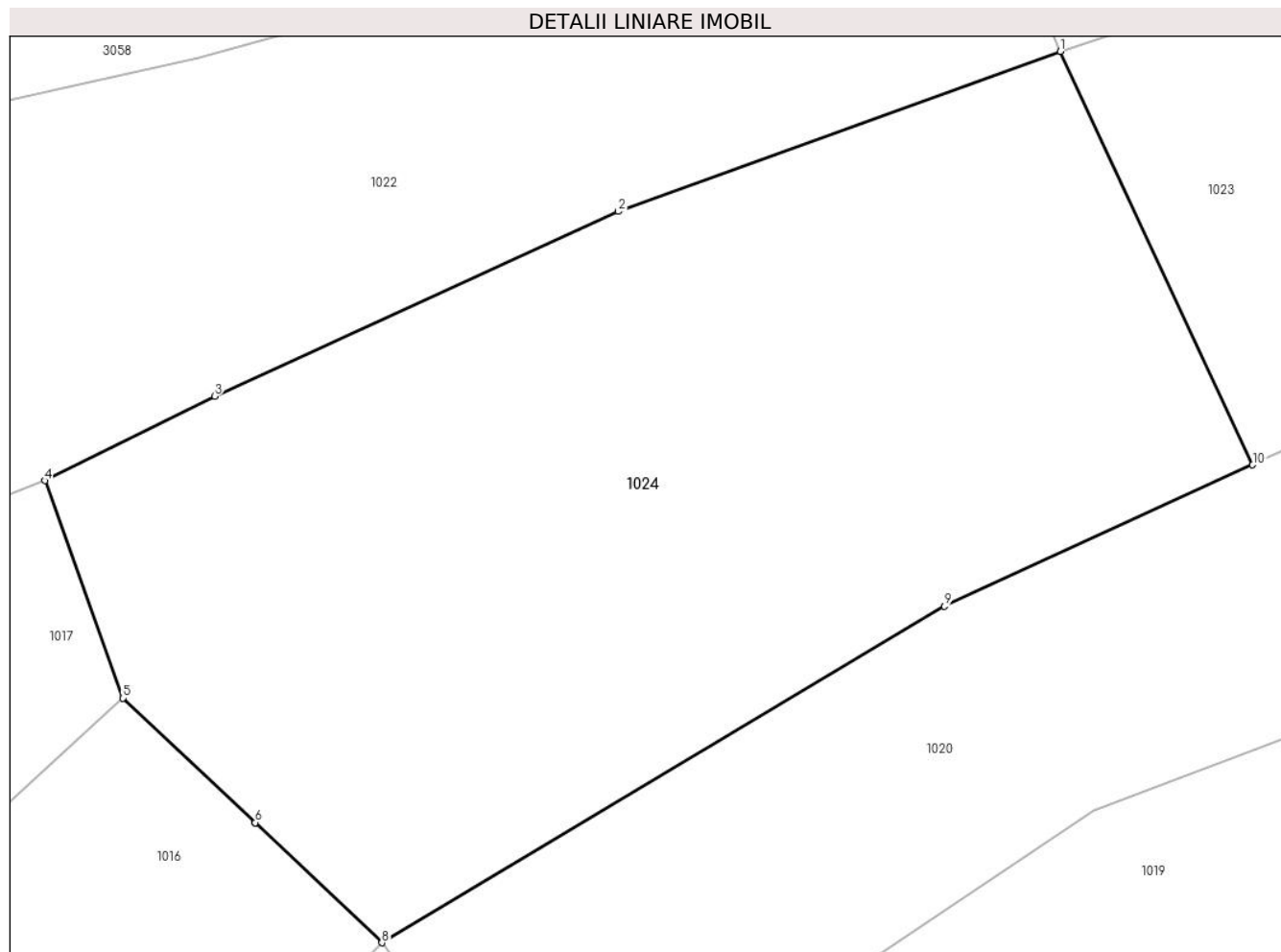
Inscrieri privind dezmembramintele dreptului de proprietate, drepturi reale de garanție și sarcini	Referințe
NU SUNT	

Anexa Nr. 1 La Partea I

Teren

Nr cadastral	Suprafața (mp)*	Observații / Referințe
	4.618	

* Suprafața este determinată în planul de proiecție Stereo 70.



Date referitoare la teren

Crt	Categorie folosință	Intravilan	Suprafața (mp)	Tarla	Parcelă	Nr. topo	Observații / Referințe
1	faneata	NU	4.618	-	-	-	Dealul Truschiului, Nr. Cad. Partial 1230; 1233, din planul cadastral 1: 2880, editia 1874 - Cuptoare

Lungime Segmente

1) Valorile lungimilor segmentelor sunt obținute din proiecție în plan.

Punct început	X / Y	Punct sfârșit	X / Y	Lungime segment (** (m)
1	287.159,629 396.213,306	2	287.119,258 396.198,712	42.927
2	287.119,258 396.198,712	3	287.082,413 396.181,851	40.52
3	287.082,413 396.181,851	4	287.066,896 396.174,151	17.322
4	287.066,896 396.174,151	5	287.074,039 396.154,305	21.092
5	287.074,039 396.154,305	6	287.086,11 396.142,954	16.57

Punct început	X / Y	Punct sfârșit	X / Y	Lungime segment (** (m)
6	287.086,11 396.142,954	7	287.086,099 396.142,942	0.017
7	287.086,099 396.142,942	8	287.097,688 396.131,997	15.94
8	287.097,688 396.131,997	9	287.149,054 396.162,704	59.845
9	287.149,054 396.162,704	10	287.177,201 396.175,593	30.958
10	287.177,201 396.175,593	1	287.159,629 396.213,306	41.606

** Lungimile segmentelor sunt determinate în planul de proiecție Stereo 70 și sunt rotunjite la 1 milimetru.

*** Distanța dintre puncte este formată din segmente cumulate ce sunt mai mici decât valoarea 1 milimetru.

**DATE DESPRE IMOBILUL NR. 1025**

Oficiul de Cadastru și Publicitate Imobiliară CARAS-SEVERIN
Biroul de Cadastru și Publicitate Imobiliară Caransebes

A. Partea I. Descrierea imobilului

TEREN Extravilan

Adresa: Jud. Caraș-Severin

Nr. Crt	Nr cadastral Nr. topografic	Suprafața* (mp)	Observații / Referințe
A1		849	Sector cadastral:107 Teren neimpregmuit;

B. Partea II. Proprietari și acte

Inscrieri privitoare la dreptul de proprietate și alte drepturi reale		Referințe
602 / 15/05/2023		
Act Normativ nr. 7, din 13/03/1996 emis de Parlamentul Romaniei;		
B1	Intabulare, drept de PROPRIETATE, dobandit prin Lege, cota actuala 1/1 1) NEIDENTIFICAT NEIDENTIFICAT	A1
Act Normativ nr. 7, din 13/03/1996 emis de Parlamentul Romaniei (Adeverinta nr. 2351/23.05.2023, emisa de Primaria Comunei Cornea);		
B2	Se noteaza posesia factica in favoarea lui 1) VALEANU PETRU	A1

C. Partea III. SARCINI .

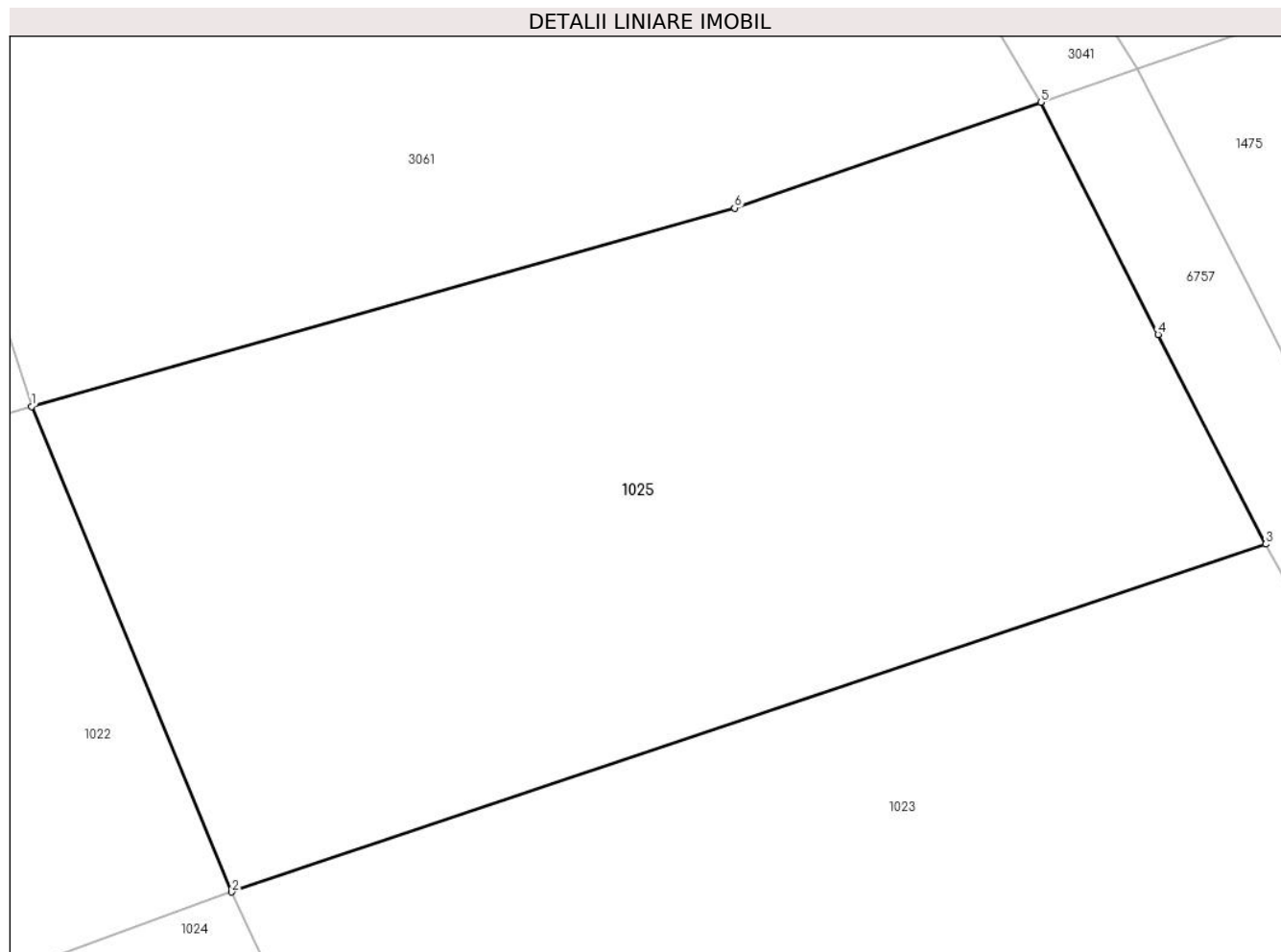
Inscrieri privind dezmembramintele dreptului de proprietate, drepturi reale de garanție și sarcini	Referințe
NU SUNT	

Anexa Nr. 1 La Partea I

Teren

Nr cadastral	Suprafața (mp)*	Observații / Referințe
	849	

* Suprafața este determinată în planul de proiecție Stereo 70.



Date referitoare la teren

Crt	Categorie folosință	Intravilan	Suprafața (mp)	Tarla	Parcelă	Nr. topo	Observații / Referințe
1	faneata	NU	849	-	-	-	Dealul Truschiului, Nr. Cad. partial 1230; 1233, din planul cadastral 1:2880, editia 1874 - Cuptoare

Lungime Segmente

1) Valorile lungimilor segmentelor sunt obținute din proiecție în plan.

Punct început	X / Y	Punct sfârșit	X / Y	Lungime segment (** (m)
1	287.151,668 396.232,617	2	287.159,629 396.213,306	20.888
2	287.159,629 396.213,306	3	287.200,802 396.227,148	43.438
3	287.200,802 396.227,148	4	287.196,518 396.235,487	9.375
4	287.196,518 396.235,487	5	287.191,845 396.244,725	10.353
5	287.191,845 396.244,725	6	287.179,657 396.240,51	12.896

Punct început	X / Y	Punct sfârșit	X / Y	Lungime segment (** (m)
6	287.179,657 396.240,51	1	287.151,668 396.232,617	29.081

** Lungimile segmentelor sunt determinate în planul de proiecție Stereo 70 și sunt rotunjite la 1 milimetru.

*** Distanța dintre puncte este formată din segmente cumulate ce sunt mai mici decât valoarea 1 milimetru.

**DATE DESPRE IMOBILUL NR. 1026**

Oficiul de Cadastru și Publicitate Imobiliară CARAS-SEVERIN
Biroul de Cadastru și Publicitate Imobiliară Caransebes

A. Partea I. Descrierea imobilului

TEREN Extravilan

Adresa: Jud. Caraș-Severin, Extravilan Cuptoare

Nr. Crt	Nr cadastral Nr. topografic	Suprafața* (mp)	Observații / Referințe
A1	30497	34.800	Sector cadastral:99 Teren neimprejmuit;

B. Partea II. Proprietari și acte

Inscrieri privitoare la dreptul de proprietate și alte drepturi reale		Referințe
35360 / 17/12/2014		
Act Normativ nr. 532, din 24/07/2002 emis de Guvernul Romaniei (Act administrativ Nr. 34332/09-12-2014, emis de BCPI CARANSEBES; documentatie tehnica cadastrala vizata in 22.12.2014);		
B1	Intabulare, drept de PROPRIETATEHG 532/2002, Anexa 29, Pozitia 83, dobandit prin Lege, cota actuala 1/1 1) COMUNA CORNEA - DOMENIUL PUBLIC, CIF:3227734	A1

C. Partea III. SARCINI .

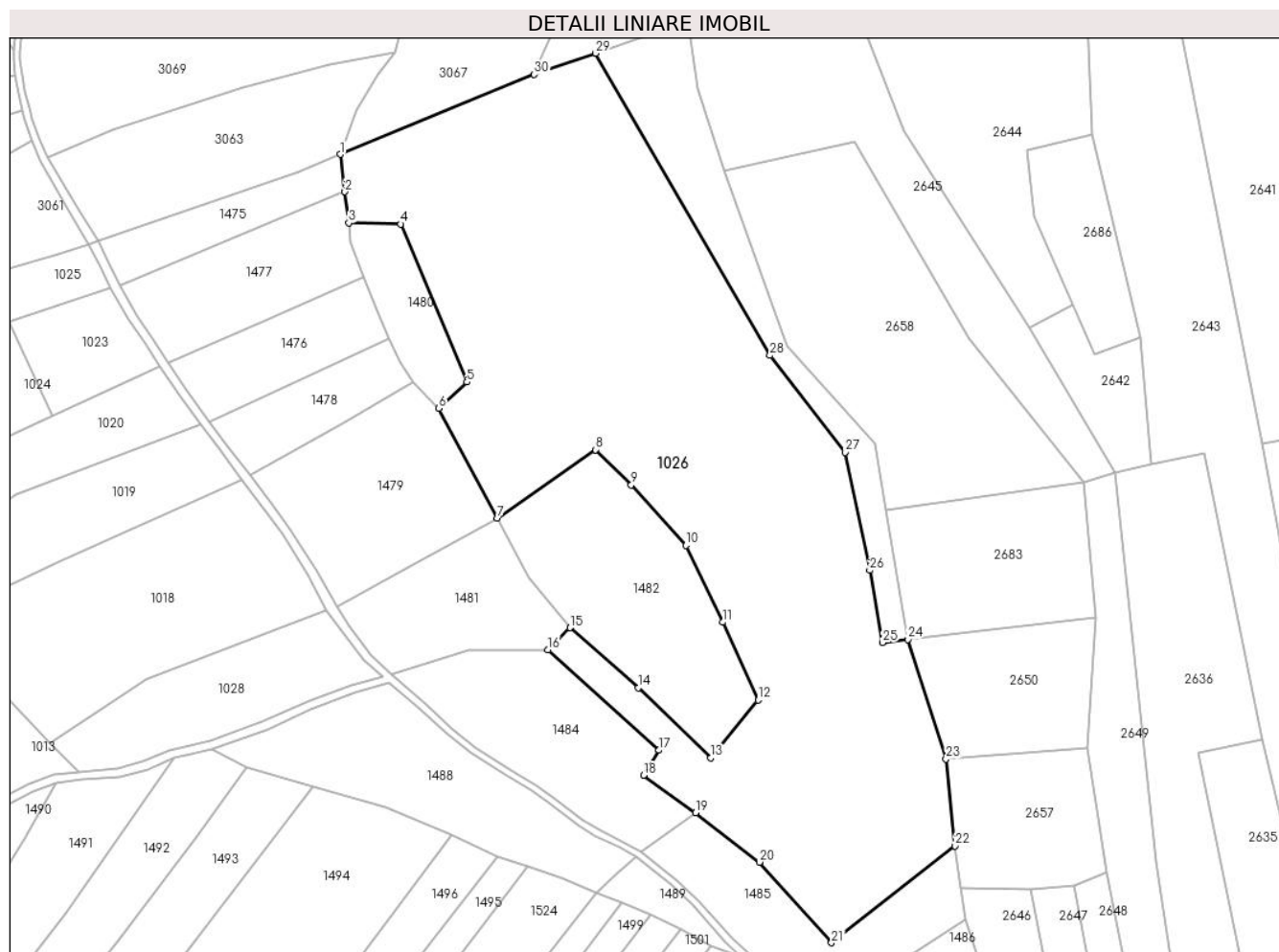
Inscrieri privind dezmembramintele dreptului de proprietate, drepturi reale de garanție și sarcini	Referințe
NU SUNT	

Anexa Nr. 1 La Partea I

Teren

Nr cadastral	Suprafața (mp)*	Observații / Referințe
30497	34.800	

* Suprafața este determinată în planul de proiecție Stereo 70.



Date referitoare la teren

Crt	Categorie folosință	Intra vilan	Suprafața (mp)	Tarla	Parcelă	Nr. topo	Observații / Referințe
1	faneata	NU	9.721	-	-	-	Dealul Truschiului, Nr. Cad. 1245, din planul cadastral 1:2880, editia 1874 - Cuptoare
2	padure	NU	25.079	-	-	-	Dealul Truschiului, Nr. Cad. 1245, din planul cadastral 1:2880, editia 1874 - Cuptoare

Lungime Segmente

1) Valorile lungimilor segmentelor sunt obținute din proiecție în plan.

Punct început	X / Y	Punct sfârșit	X / Y	Lungime segment (** (m)
1	287.293,284 396.280,915	2	287.295,148 396.265,854	15.176
3	287.296,697 396.253,335	4	287.317,649 396.252,867	20.957
5	287.344,29 396.189,213	6	287.333,034 396.178,588	15.479

Punct început	X / Y	Punct sfârșit	X / Y	Lungime segment (** (m)
2	287.295,148 396.265,854	3	287.296,697 396.253,335	12.615
4	287.317,649 396.252,867	5	287.344,29 396.189,213	69.004
6	287.333,034 396.178,588	7	287.356,648 396.134,316	50.176

Punct început	X / Y	Punct sfârșit	X / Y	Lungime segment (** (m)
7	287.356,648 396.134,316	8	287.396,12 396.161,932	48.173
9	287.410,604 396.147,832	10	287.432,556 396.123,423	32.828
11	287.447,396 396.092,471	12	287.461,707 396.061,106	34.476
13	287.442,584 396.037,757	14	287.413,443 396.066,051	40.617
15	287.385,879 396.090,22	16	287.376,995 396.081,41	12.512
17	287.421,716 396.040,888	18	287.415,508 396.030,782	11.861
19	287.436,526 396.015,691	20	287.462,29 395.995,826	32.533
21	287.491,282 395.963,33	22	287.541,11 396.002,332	63.277
23	287.537,448 396.037,35	24	287.522,116 396.085,531	50.562
25	287.511,911 396.084,26	26	287.506,707 396.113,376	29.577
27	287.496,697 396.160,877	28	287.466,469 396.199,921	49.377
29	287.396,26 396.321,663	30	287.371,484 396.313,163	26.194

Punct început	X / Y	Punct sfârșit	X / Y	Lungime segment (** (m)
8	287.396,12 396.161,932	9	287.410,604 396.147,832	20.214
10	287.432,556 396.123,423	11	287.447,396 396.092,471	34.326
12	287.461,707 396.061,106	13	287.442,584 396.037,757	30.18
14	287.413,443 396.066,051	15	287.385,879 396.090,22	36.659
16	287.376,995 396.081,41	17	287.421,716 396.040,888	60.349
18	287.415,508 396.030,782	19	287.436,526 396.015,691	25.875
20	287.462,29 395.995,826	21	287.491,282 395.963,33	43.549
22	287.541,11 396.002,332	23	287.537,448 396.037,35	35.209
24	287.522,116 396.085,531	25	287.511,911 396.084,26	10.284
26	287.506,707 396.113,376	27	287.496,697 396.160,877	48.545
28	287.466,469 396.199,921	29	287.396,26 396.321,663	140.537
30	287.371,484 396.313,163	1	287.293,284 396.280,915	84.589

** Lungimile segmentelor sunt determinate în planul de proiecție Stereo 70 și sunt rotunjite la 1 milimetru.

*** Distanța dintre puncte este formată din segmente cumulate ce sunt mai mici decât valoarea 1 milimetru.

**DATE DESPRE IMOBILUL NR. 1027**

Oficiul de Cadastru și Publicitate Imobiliară CARAS-SEVERIN
Biroul de Cadastru și Publicitate Imobiliară Caransebes

A. Partea I. Descrierea imobilului

TEREN Extravilan

Adresa: Jud. Caraș-Severin

Nr. Crt	Nr cadastral Nr. topografic	Suprafața* (mp)	Observații / Referințe
A1		1.149	Sector cadastral:107 Teren neimpregmuit;

B. Partea II. Proprietari și acte

Inscrieri privitoare la dreptul de proprietate și alte drepturi reale		Referințe
564 / 15/05/2023		
Act Normativ nr. 7, din 13/03/1996 emis de Parlamentul Romaniei (Art.13, Al.15);		
B1	Inscrierea provizorie, drept de PROPRIETATE, dobandit prin Lege, cota actuala 1/1 1) COMUNA CORNEA , CIF:3227734, Proprietar Neidentificat	A1

C. Partea III. SARCINI .

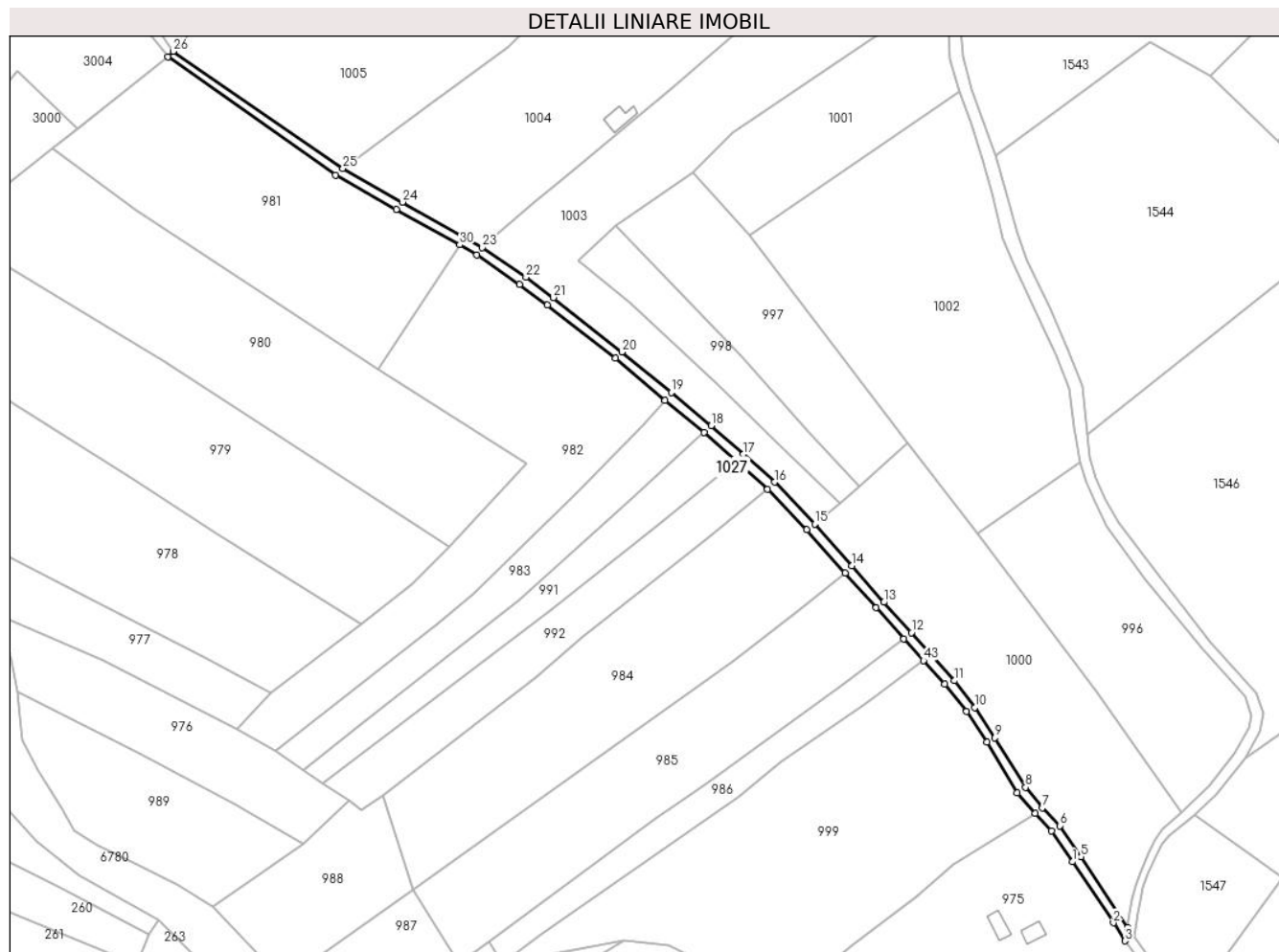
Inscrieri privind dezmembramintele dreptului de proprietate, drepturi reale de garanție și sarcini	Referințe
NU SUNT	

Anexa Nr. 1 La Partea I

Teren

Nr cadastral	Suprafața (mp)*	Observații / Referințe
	1.149	

* Suprafața este determinată în planul de proiecție Stereo 70.



Date referitoare la teren

Crt	Categorie folosință	Intravilan	Suprafața (mp)	Tarla	Parcelă	Nr. topo	Observații / Referințe
1	drum	NU	1.149	-	-	-	Sub Dealu Truschiului, Nr. Cad. 2445, din planul cadastral 1:2880, editia 1874 - Cuptoare

Lungime Segmente

1) Valorile lungimilor segmentelor sunt obținute din proiecție în plan.

Punct început	X / Y	Punct sfârșit	X / Y	Lungime segment	Punct început	X / Y	Punct sfârșit	X / Y	Lungime segment	Punct început	X / Y	Punct sfârșit	X / Y	Lungime segment
1	287.002,564 395.389,71	2	287.015,064 395.371,127	22.396	2	287.015,064 395.371,127	3	287.018,572 395.365,621	6.529	3	287.018,572 395.365,621	4	287.019,372 395.369,689	4.147
4	287.019,372 395.369,689	5	287.005,194 395.391,283	25.832	5	287.005,194 395.391,283	6	286.998,671 395.400,698	11.454	6	286.998,671 395.400,698	7	286.993,42 395.406,198	7.604
7	286.993,42 395.406,198	8	286.988,27 395.412,421	8.078	8	286.988,27 395.412,421	9	286.978,807 395.427,512	17.813	9	286.978,807 395.427,512	10	286.972,745 395.436,78	11.074
10	286.972,745 395.436,78	11	286.966,605 395.444,938	10.21	11	286.966,605 395.444,938	12	286.953,489 395.459,627	19.692	12	286.953,489 395.459,627	13	286.944,986 395.468,85	12.544
13	286.944,986 395.468,85	14	286.935,227 395.479,97	14.796	14	286.935,227 395.479,97	15	286.923,968 395.492,77	17.046	15	286.923,968 395.492,77	16	286.911,69 395.505,492	17.681

Punct început	X / Y	Punct sfârșit	X / Y	Lungime segment	Punct început	X / Y	Punct sfârșit	X / Y	Lungime segment	Punct început	X / Y	Punct sfârșit	X / Y	Lungime segment
16	286.911,69 395.505,492	17	286.902,126 395.513,963	12.776	17	286.902,126 395.513,963	18	286.892,296 395.522,668	13.131	18	286.892,296 395.522,668	19	286.880,139 395.532,828	15.843
19	286.880,139 395.532,828	20	286.865,059 395.545,16	19.48	20	286.865,059 395.545,16	21	286.844,176 395.561,788	26.694	21	286.844,176 395.561,788	22	286.835,791 395.568,026	10.451
22	286.835,791 395.568,026	23	286.822,509 395.577,075	16.072	23	286.822,509 395.577,075	24	286.798,07 395.590,869	28.063	24	286.798,07 395.590,869	25	286.779,958 395.601,19	20.846
25	286.779,958 395.601,19	26	286.728,144 395.636,882	62.917	26	286.728,144 395.636,882	27	286.726,534 395.635,262	2.284	27	286.726,534 395.635,262	28	286.777,712 395.599,112	62.657
28	286.777,712 395.599,112	29	286.796,216 395.588,634	21.265	29	286.796,216 395.588,634	30	286.815,598 395.577,907	22.152	30	286.815,598 395.577,907	31	286.820,807 395.574,746	6.093
31	286.820,807 395.574,746	32	286.833,82 395.565,754	15.818	32	286.833,82 395.565,754	33	286.842,292 395.559,479	10.543	33	286.842,292 395.559,479	34	286.863,043 395.543,242	26.349
34	286.863,043 395.543,242	35	286.878,282 395.530,478	19.878	35	286.878,282 395.530,478	36	286.890,197 395.520,617	15.466	36	286.890,197 395.520,617	37	286.899,892 395.512,023	12.956
37	286.899,892 395.512,023	38	286.909,528 395.503,281	13.011	38	286.909,528 395.503,281	39	286.921,522 395.490,965	17.191	39	286.921,522 395.490,965	40	286.933,283 395.477,813	17.644
40	286.933,283 395.477,813	41	286.942,646 395.467,226	14.133	41	286.942,646 395.467,226	42	286.951,107 395.457,696	12.744	42	286.951,107 395.457,696	43	286.957,15 395.451,104	8.943
43	286.957,15 395.451,104	44	286.963,606 395.443,94	9.644	44	286.963,606 395.443,94	45	286.970,226 395.435,537	10.698	45	286.970,226 395.435,537	46	286.976,386 395.426,182	11.2
46	286.976,386 395.426,182	47	286.985,766 395.410,778	18.035	47	286.985,766 395.410,778	48	286.991,178 395.404,461	8.319	48	286.991,178 395.404,461	49	286.996,158 395.399,079	7.333
49	286.996,158 395.399,079	1	287.002,564 395.389,71	11.349										

** Lungimile segmentelor sunt determinate în planul de proiecție Stereo 70 și sunt rotunjite la 1 milimetru.

*** Distanța dintre puncte este formată din segmente cumulate ce sunt mai mici decât valoarea 1 milimetru.

**DATE DESPRE IMOBILUL NR. 1028**

Oficiul de Cadastru și Publicitate Imobiliară CARAS-SEVERIN
Biroul de Cadastru și Publicitate Imobiliară Caransebes

A. Partea I. Descrierea imobilului

TEREN Extravilan

Adresa: Jud. Caraș-Severin

Nr. Crt	Nr cadastral Nr. topografic	Suprafața* (mp)	Observații / Referințe
A1		3.673	Sector cadastral:107 Teren neimpregmuit;

B. Partea II. Proprietari și acte

Inscrieri privitoare la dreptul de proprietate și alte drepturi reale		Referințe
599 / 15/05/2023		
Act Normativ nr. 7, din 13/03/1996 emis de Parlamentul Romaniei;		
B1	Intabulare, drept de PROPRIETATE, dobandit prin Lege, cota actuala 1/1 1) NEIDENTIFICAT NEIDENTIFICAT	A1
Act Normativ nr. 7, din 13/03/1996 emis de Parlamentul Romaniei (Adeverinta nr. 2347/23.05.2023, emisa de Primaria Comunei Cornea);		
B2	Se noteaza posesia factica in favoarea lui 1) CRISTESCU ILINCA	A1

C. Partea III. SARCINI .

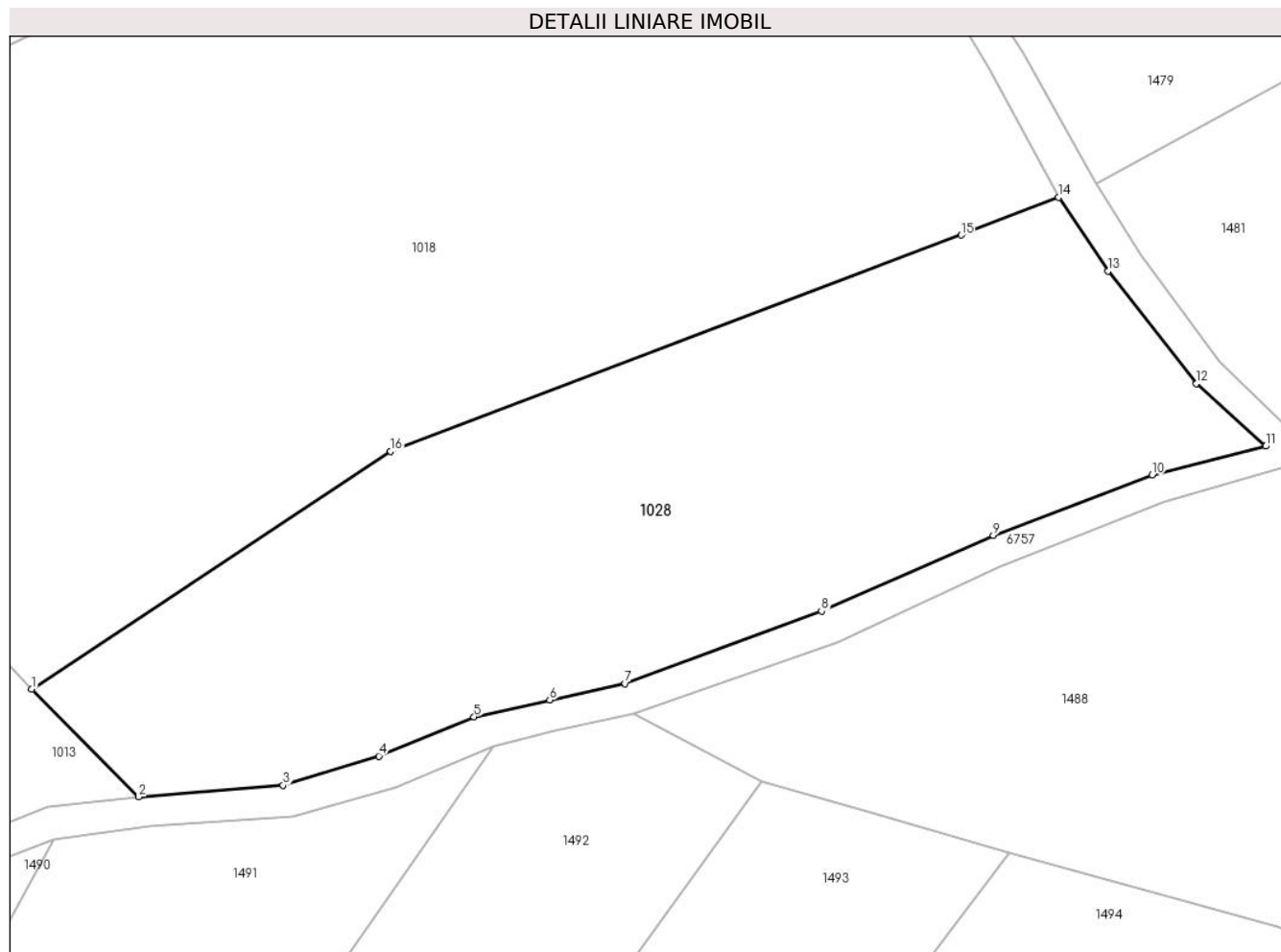
Inscrieri privind dezmembramintele dreptului de proprietate, drepturi reale de garanție și sarcini	Referințe
NU SUNT	

Anexa Nr. 1 La Partea I

Teren

Nr cadastral	Suprafața (mp)*	Observații / Referințe
	3.673	

* Suprafața este determinată în planul de proiecție Stereo 70.



Date referitoare la teren

Crt	Categorie folosință	Intravilan	Suprafața (mp)	Tarla	Parcelă	Nr. topo	Observații / Referințe
1	faneata	NU	3.673	-	-	-	Dealul Truschiului, Nr. Cad. 1240, din planul cadastral 1:2880, editia 1874 - Cuptoare

Lungime Segmente

1) Valorile lungimilor segmentelor sunt obținute din proiecție în plan.

Punct început	X / Y	Punct sfârșit	X / Y	Lungime segment (** (m)
1	287.176,141 396.043,971	2	287.187,79 396.032,233	16.537
2	287.187,79 396.032,233	3	287.203,494 396.033,496	15.755
3	287.203,494 396.033,496	4	287.213,901 396.036,672	10.88
4	287.213,901 396.036,672	5	287.224,27 396.040,939	11.213
5	287.224,27 396.040,939	6	287.232,502 396.042,764	8.432

Punct început	X / Y	Punct sfârșit	X / Y	Lungime segment (** (m)
6	287.232,502 396.042,764	7	287.240,7 396.044,556	8.391
7	287.240,7 396.044,556	8	287.262,061 396.052,429	22.766
8	287.262,061 396.052,429	9	287.280,751 396.060,65	20.418
9	287.280,751 396.060,65	10	287.298,044 396.067,218	18.498
10	287.298,044 396.067,218	11	287.310,383 396.070,334	12.727
11	287.310,383 396.070,334	12	287.302,848 396.077,133	10.15
12	287.302,848 396.077,133	13	287.293,231 396.089,356	15.553
13	287.293,231 396.089,356	14	287.287,849 396.097,388	9.668
14	287.287,849 396.097,388	15	287.277,24 396.093,274	11.379
15	287.277,24 396.093,274	16	287.215,187 396.069,77	66.355
16	287.215,187 396.069,77	1	287.176,141 396.043,971	46.799

** Lungimile segmentelor sunt determinate în planul de proiecție Stereo 70 și sunt rotunjite la 1 milimetru.

*** Distanța dintre puncte este formată din segmente cumulate ce sunt mai mici decât valoarea 1 milimetru.

**DATE DESPRE IMOBILUL NR. 1030**

Oficiul de Cadastru și Publicitate Imobiliară CARAS-SEVERIN
Biroul de Cadastru și Publicitate Imobiliară Caransebes

A. Partea I. Descrierea imobilului

TEREN Extravilan

Adresa: Jud. Caraș-Severin

Nr. Crt	Nr cadastral Nr. topografic	Suprafața* (mp)	Observații / Referințe
A1		725	Sector cadastral:49 Teren neimprijmit;

B. Partea II. Proprietari și acte

Inscrieri privitoare la dreptul de proprietate și alte drepturi reale		Referințe
632 / 16/05/2023		
Act Normativ nr. 7, din 13/03/1996 emis de Parlamentul Romaniei;		
B1	Intabulare, drept de PROPRIETATE, dobandit prin Lege, cota actuala 1/1 1) NEIDENTIFICAT NEIDENTIFICAT	A1
Act Normativ nr. 7, din 13/03/1996 emis de Parlamentul Romaniei (Adeverinta nr. 2164/22.05.2023, emisa de Primaria Comunei Cornea);		
B2	Se noteaza posesia factica in favoarea lui 1) LAZARESCU STEFAN	A1

C. Partea III. SARCINI .

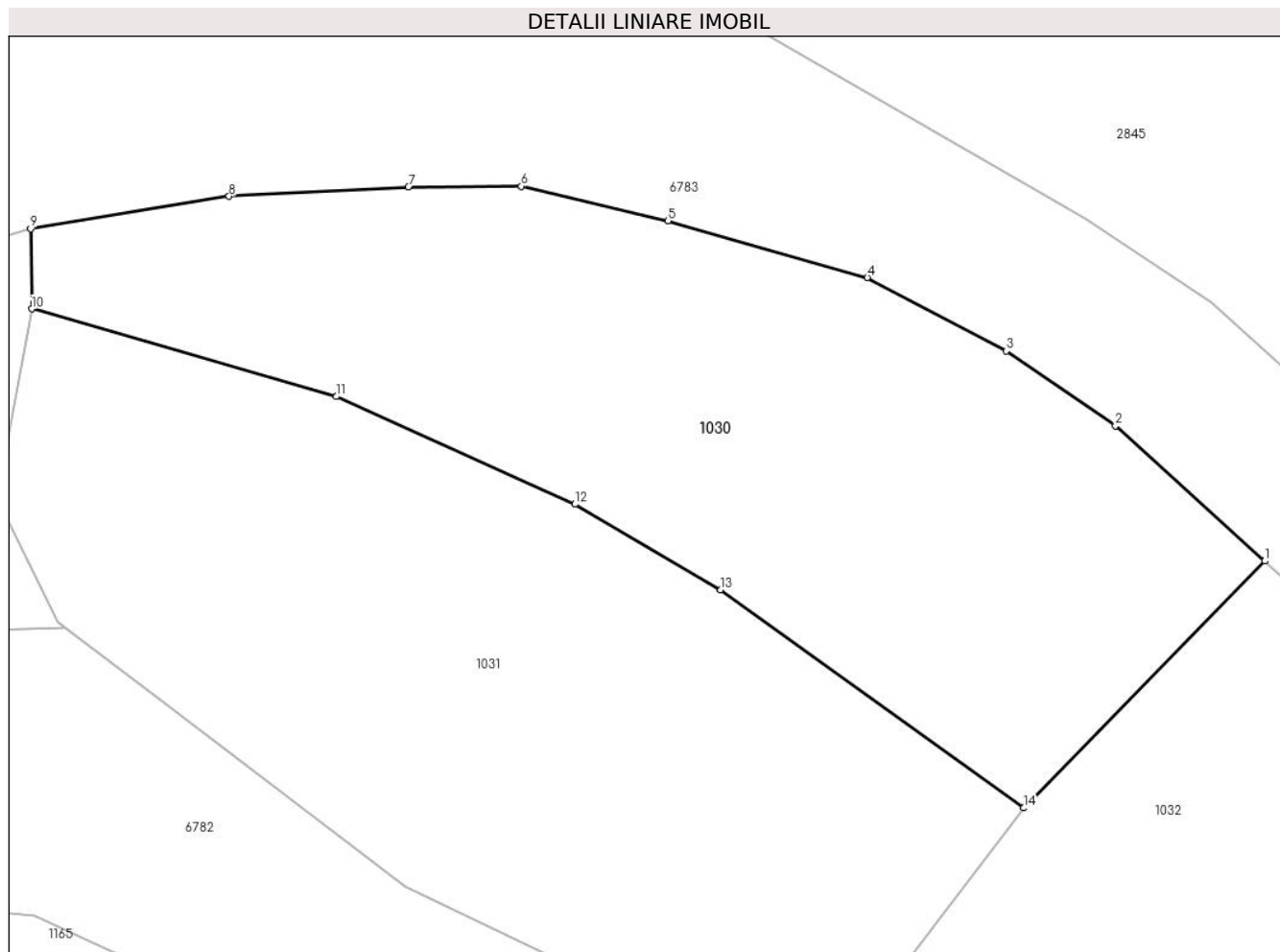
Inscrieri privind dezmembramintele dreptului de proprietate, drepturi reale de garanție și sarcini	Referințe
NU SUNT	

Anexa Nr. 1 La Partea I

Teren

Nr cadastral	Suprafața (mp)*	Observații / Referințe
	725	

* Suprafața este determinată în planul de proiecție Stereo 70.



Date referitoare la teren

Crt	Categorie folosință	Intravilan	Suprafața (mp)	Tarla	Parcelă	Nr. topo	Observații / Referințe
1	arabil	NU	725	-	-	-	Petolia, Nr. Cad. Partial 342, din planul cadastral 1:2880, editia 1874 - Cuptoare

Lungime Segmente

1) Valorile lungimilor segmentelor sunt obținute din proiecție în plan.

Punct început	X / Y	Punct sfârșit	X / Y	Lungime segment (** (m)
1	288.351,036 393.125,395	2	288.344,084 393.131,692	9.379
2	288.344,084 393.131,692	3	288.339,0 393.135,168	6.159
3	288.339,0 393.135,168	4	288.332,529 393.138,584	7.317
4	288.332,529 393.138,584	5	288.323,247 393.141,221	9.649
5	288.323,247 393.141,221	6	288.316,413 393.142,834	7.021

Punct început	X / Y	Punct sfârșit	X / Y	Lungime segment (** (m)
6	288.316,413 393.142,834	7	288.311,156 393.142,803	5.257
7	288.311,156 393.142,803	8	288.302,802 393.142,364	8.366
8	288.302,802 393.142,364	9	288.293,566 393.140,851	9.359
9	288.293,566 393.140,851	10	288.293,615 393.137,129	3.722
10	288.293,615 393.137,129	11	288.307,799 393.133,051	14.759
11	288.307,799 393.133,051	12	288.318,917 393.128,038	12.196
12	288.318,917 393.128,038	13	288.325,702 393.124,058	7.866
13	288.325,702 393.124,058	14	288.339,805 393.113,91	17.375
14	288.339,805 393.113,91	1	288.351,036 393.125,395	16.064

** Lungimile segmentelor sunt determinate în planul de proiecție Stereo 70 și sunt rotunjite la 1 milimetru.

*** Distanța dintre puncte este formată din segmente cumulate ce sunt mai mici decât valoarea 1 milimetru.

**DATE DESPRE IMOBILUL NR. 1031**

Oficiul de Cadastru și Publicitate Imobiliară CARAS-SEVERIN
Biroul de Cadastru și Publicitate Imobiliară Caransebes

A. Partea I. Descrierea imobilului

TEREN Extravilan

Adresa: Jud. Caraș-Severin

Nr. Crt	Nr cadastral Nr. topografic	Suprafața* (mp)	Observații / Referințe
A1		814	Sector cadastral:49 Teren neimprijmit;

B. Partea II. Proprietari și acte

Inscrieri privitoare la dreptul de proprietate și alte drepturi reale	Referințe
633 / 16/05/2023	
Act Normativ nr. 7, din 13/03/1996 emis de Parlamentul Romaniei;	
B1	A1
Intabulare, drept de PROPRIETATE, dobandit prin Lege, cota actuala 1/1 1) NEIDENTIFICAT NEIDENTIFICAT	
Act Normativ nr. 7, din 13/03/1996 emis de Parlamentul Romaniei (Adeverinta nr. 2165/22.05.2023, emisa de Primaria Comunei Cornea);	
B2	A1
Se noteaza posesia factica in favoarea lui 1) JURESCU ILIA	

C. Partea III. SARCINI .

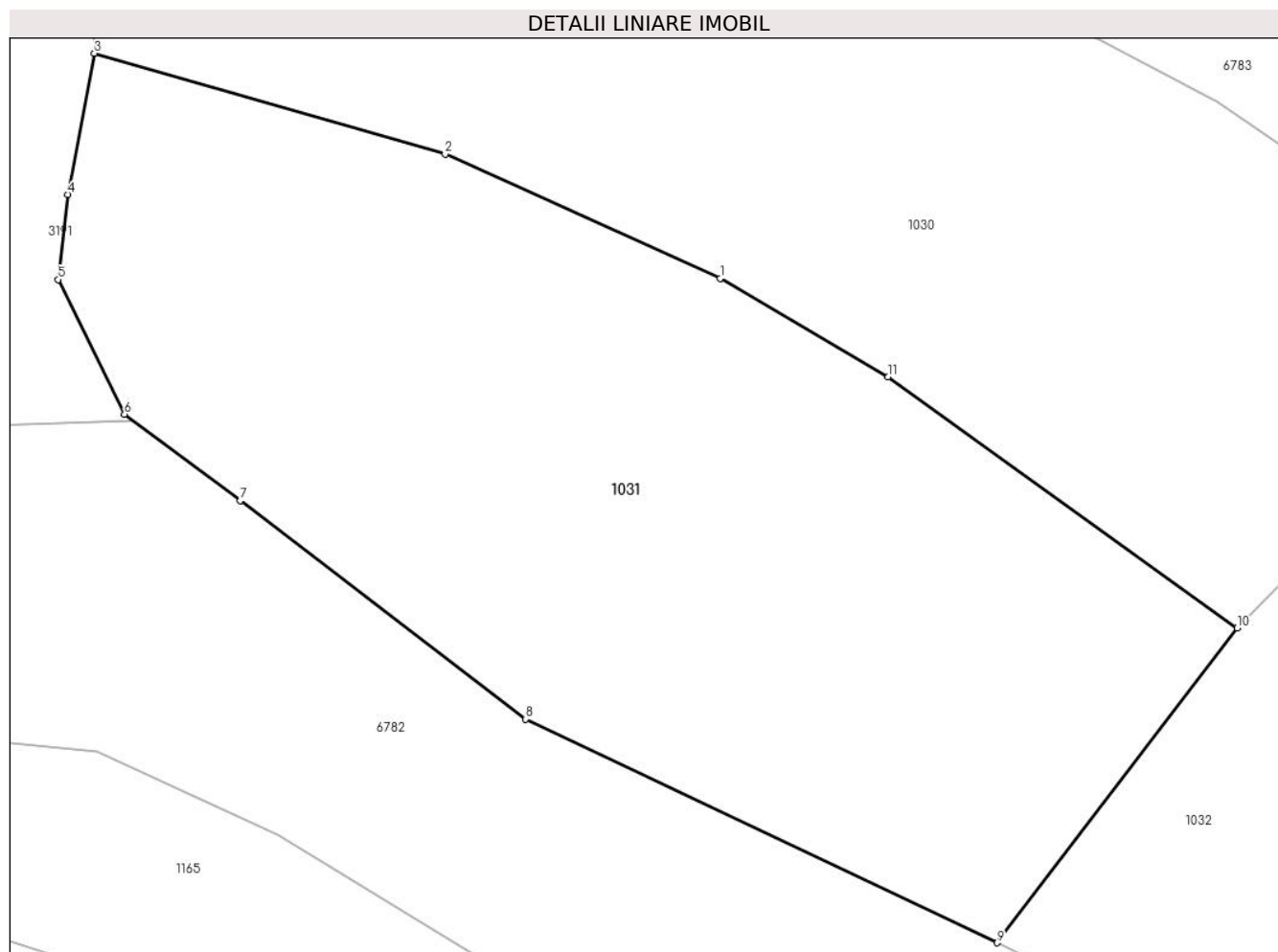
Inscrieri privind dezmembramintele dreptului de proprietate, drepturi reale de garanție și sarcini	Referințe
NU SUNT	

Anexa Nr. 1 La Partea I

Teren

Nr cadastral	Suprafața (mp)*	Observații / Referințe
	814	

* Suprafața este determinată în planul de proiecție Stereo 70.



Date referitoare la teren

Crt	Categorie folosință	Intravilan	Suprafața (mp)	Tarla	Parcelă	Nr. topo	Observații / Referințe
1	arabil	NU	814	-	-	-	Petolia, Nr. Cad. Partial 342, din planul cadastral 1:2880, editia 1874 - Cuptoare

Lungime Segmente

1) Valorile lungimilor segmentelor sunt obținute din proiecție în plan.

Punct început	X / Y	Punct sfârșit	X / Y	Lungime segment (** (m)
1	288.318,917 393.128,038	2	288.307,799 393.133,051	12.196
2	288.307,799 393.133,051	3	288.293,615 393.137,129	14.759
3	288.293,615 393.137,129	4	288.292,548 393.131,421	5.807
4	288.292,548 393.131,421	5	288.292,161 393.127,986	3.457
5	288.292,161 393.127,986	6	288.294,834 393.122,55	6.058

Punct început	X / Y	Punct sfârșit	X / Y	Lungime segment (** (m)
6	288.294,834 393.122,55	7	288.299,505 393.119,056	5.833
7	288.299,505 393.119,056	8	288.311,047 393.110,234	14.527
8	288.311,047 393.110,234	9	288.330,106 393.101,197	21.093
9	288.330,106 393.101,197	10	288.339,805 393.113,91	15.99
10	288.339,805 393.113,91	11	288.325,702 393.124,058	17.375
11	288.325,702 393.124,058	1	288.318,917 393.128,038	7.866

** Lungimile segmentelor sunt determinate în planul de proiecție Stereo 70 și sunt rotunjite la 1 milimetru.

*** Distanța dintre puncte este formată din segmente cumulate ce sunt mai mici decât valoarea 1 milimetru.

**DATE DESPRE IMOBILUL NR. 1032**

Oficiul de Cadastru și Publicitate Imobiliară CARAS-SEVERIN
Biroul de Cadastru și Publicitate Imobiliară Caransebes

A. Partea I. Descrierea imobilului

TEREN Extravilan

Adresa: Jud. Caraș-Severin

Nr. Crt	Nr cadastral Nr. topografic	Suprafața* (mp)	Observații / Referințe
A1		681	Sector cadastral:49 Teren neimprijmit;

B. Partea II. Proprietari și acte

Inscrieri privitoare la dreptul de proprietate și alte drepturi reale	Referințe
631 / 16/05/2023	
Act Normativ nr. 7, din 13/03/1996 emis de Parlamentul Romaniei;	
B1	A1
Intabulare, drept de PROPRIETATE, dobandit prin Lege, cota actuala 1/1 1) NEIDENTIFICAT NEIDENTIFICAT	
Act Normativ nr. 7, din 13/03/1996 emis de Parlamentul Romaniei (Adeverinta nr. 3469/22.06.2023, emisa de Primaria Comunei Cornea);	
B2	A1
Se noteaza posesia factica in favoarea lui 1) JURESCU CRINUTA	

C. Partea III. SARCINI .

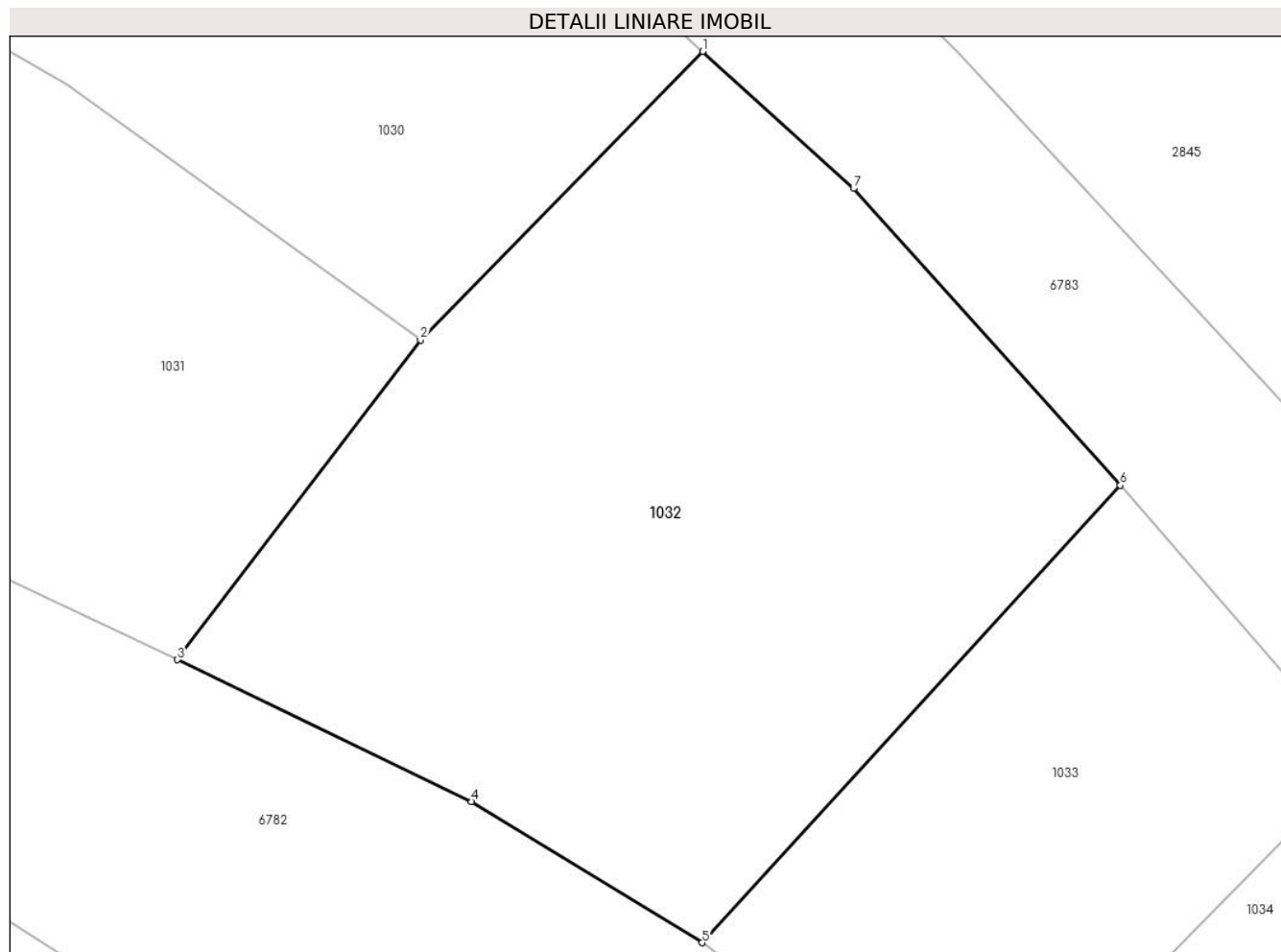
Inscrieri privind dezmembramintele dreptului de proprietate, drepturi reale de garanție și sarcini	Referințe
NU SUNT	

Anexa Nr. 1 La Partea I

Teren

Nr cadastral	Suprafața (mp)*	Observații / Referințe
	681	

* Suprafața este determinată în planul de proiecție Stereo 70.



Date referitoare la teren

Crt	Categorie folosință	Intravilan	Suprafața (mp)	Tarla	Parcelă	Nr. topo	Observații / Referințe
1	arabil	NU	681	-	-	-	Petolia, Nr. Cad. Partial 343, din planul cadastral 1:2880, editia 1874 - Cuptoare

Lungime Segmente

1) Valorile lungimilor segmentelor sunt obținute din proiecție în plan.

Punct început	X / Y	Punct sfârșit	X / Y	Lungime segment (** (m)
1	288.351,036 393.125,395	2	288.339,805 393.113,91	16.064
2	288.339,805 393.113,91	3	288.330,106 393.101,197	15.99
3	288.330,106 393.101,197	4	288.341,831 393.095,548	13.015
4	288.341,831 393.095,548	5	288.351,014 393.089,934	10.763
5	288.351,014 393.089,934	6	288.367,676 393.108,133	24.675

Punct început	X / Y	Punct sfârșit	X / Y	Lungime segment (** (m)
6	288.367,676 393.108,133	7	288.357,053 393.119,946	15.887
7	288.357,053 393.119,946	1	288.351,036 393.125,395	8.118

** Lungimile segmentelor sunt determinate în planul de proiecție Stereo 70 și sunt rotunjite la 1 milimetru.

*** Distanța dintre puncte este formată din segmente cumulate ce sunt mai mici decât valoarea 1 milimetru.

**DATE DESPRE IMOBILUL NR. 1033**

Oficiul de Cadastru și Publicitate Imobiliară CARAS-SEVERIN
Biroul de Cadastru și Publicitate Imobiliară Caransebes

A. Partea I. Descrierea imobilului

TEREN Extravilan

Adresa: Jud. Caraș-Severin

Nr. Crt	Nr cadastral Nr. topografic	Suprafața* (mp)	Observații / Referințe
A1	31332	325	Sector cadastral:49 Teren neimpregmuit;

B. Partea II. Proprietari și acte

Inscrieri privitoare la dreptul de proprietate și alte drepturi reale		Referințe
4906 / 22/02/2021		
Act Normativ nr. 7, din 13/03/1996 emis de Parlamentul Romaniei;		
B1	Intabulare, drept de PROPRIETATE, dobandit prin Lege, cota actuala 1/1 1) NEIDENTIFICAT NEIDENTIFICAT	A1
Act Normativ nr. 7, din 13/03/1996 emis de Parlamentul Romaniei (Act Administrativ Nr. 2353 din 27.10.2020, emis de Primaria Comunei Cornea, Act Administrativ Nr. 69 din 17.02.2021, emis de Primaria Comunei Cornea, Act Notarial Nr. 1511 din 06.10.2020, emis de NP Truti Dorel-Grigore);		
B2	Se noteaza posesia factica in favoarea lui 1) ZIMBRAN OVIDIU-BOGDAN , casatorit cu ZIMBRAN IOHANA , nascuta Stolojescu	A1

C. Partea III. SARCINI .

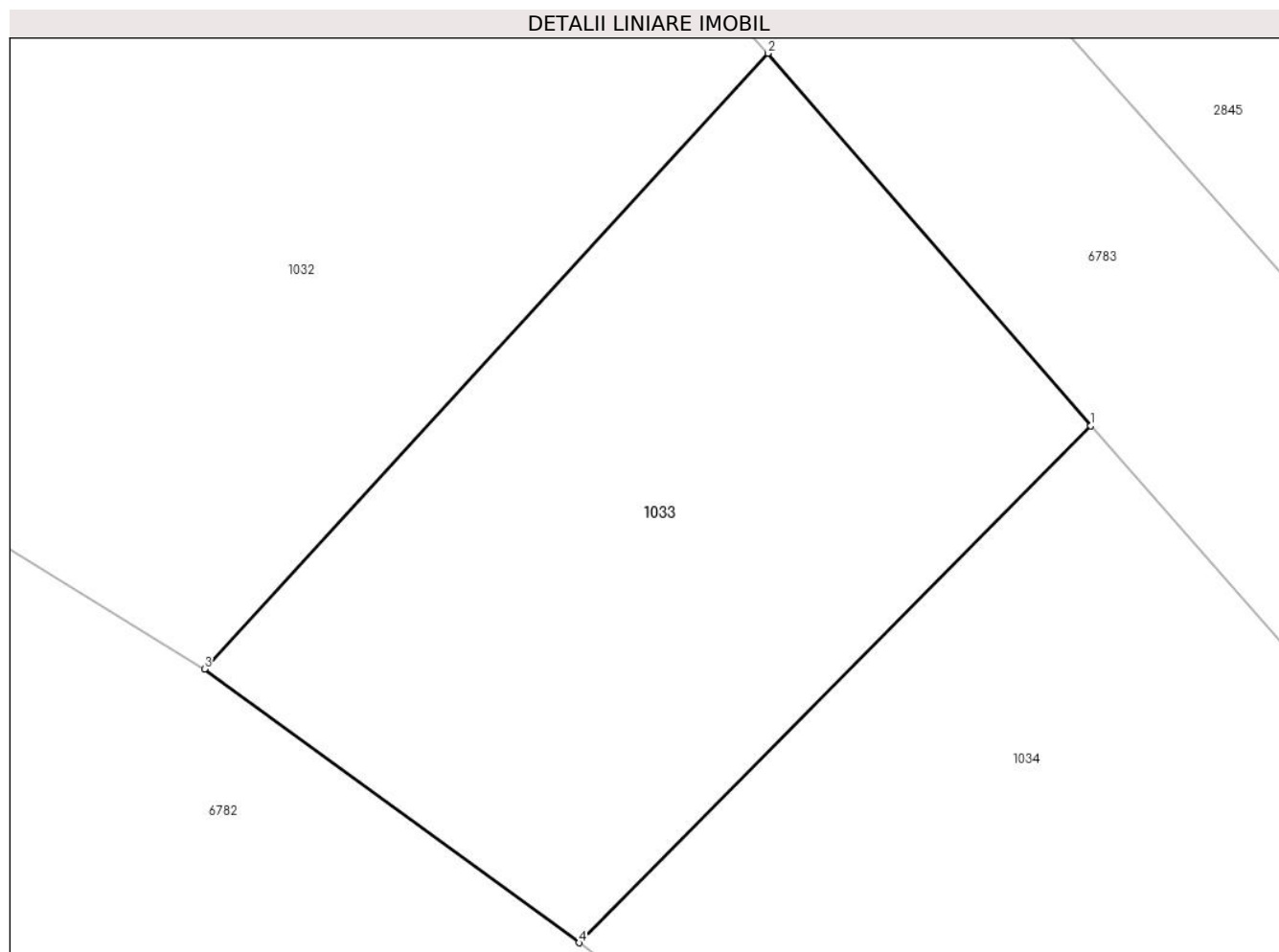
Inscrieri privind dezmembramintele dreptului de proprietate, drepturi reale de garanție și sarcini	Referințe
NU SUNT	

Anexa Nr. 1 La Partea I

Teren

Nr cadastral	Suprafața (mp)*	Observații / Referințe
31332	325	

* Suprafața este determinată în planul de proiecție Stereo 70.



Date referitoare la teren

Crt	Categorie folosință	Intra vilan	Suprafața (mp)	Tarla	Parcelă	Nr. topo	Observații / Referințe
1	faneata	NU	325	-	-	-	Petolia, Nr. Cad. Partial 343, din planul cadastral 1:2880, editia 1874 - Cuptoare

Lungime Segmente

1) Valorile lungimilor segmentelor sunt obținute din proiecție în plan.

Punct început	X / Y	Punct sfârșit	X / Y	Lungime segment (** (m)
1	288.377,234 393.097,121	2	288.367,676 393.108,133	14.581
2	288.367,676 393.108,133	3	288.351,014 393.089,934	24.675
3	288.351,014 393.089,934	4	288.362,094 393.081,84	13.721
4	288.362,094 393.081,84	1	288.377,234 393.097,121	21.511

**** Lungimile segmentelor sunt determinate în planul de proiecție Stereo 70 și sunt rotunjite la 1 milimetru.**

***** Distanța dintre puncte este formată din segmente cumulate ce sunt mai mici decât valoarea 1 milimetru.**

**DATE DESPRE IMOBILUL NR. 1034**

Oficiul de Cadastru și Publicitate Imobiliară CARAS-SEVERIN
Biroul de Cadastru și Publicitate Imobiliară Caransebes

A. Partea I. Descrierea imobilului

TEREN Extravilan

Adresa: Jud. Caraș-Severin

Nr. Crt	Nr cadastral Nr. topografic	Suprafața* (mp)	Observații / Referințe
A1		711	Sector cadastral:49 Teren neimprijmit;

B. Partea II. Proprietari și acte

Inscrieri privitoare la dreptul de proprietate și alte drepturi reale		Referințe
630 / 16/05/2023		
Act Normativ nr. 7, din 13/03/1996 emis de Parlamentul Romaniei;		
B1	Intabulare, drept de PROPRIETATE, dobandit prin Lege, cota actuala 1/1 1) NEIDENTIFICAT NEIDENTIFICAT	A1
Act Normativ nr. 7, din 13/03/1996 emis de Parlamentul Romaniei (Adeverinta nr. 2166/22.05.2023, emisa de Primaria Comunei Cornea);		
B2	Se noteaza posesia factica in favoarea lui 1) JURESCU ILIE	A1

C. Partea III. SARCINI .

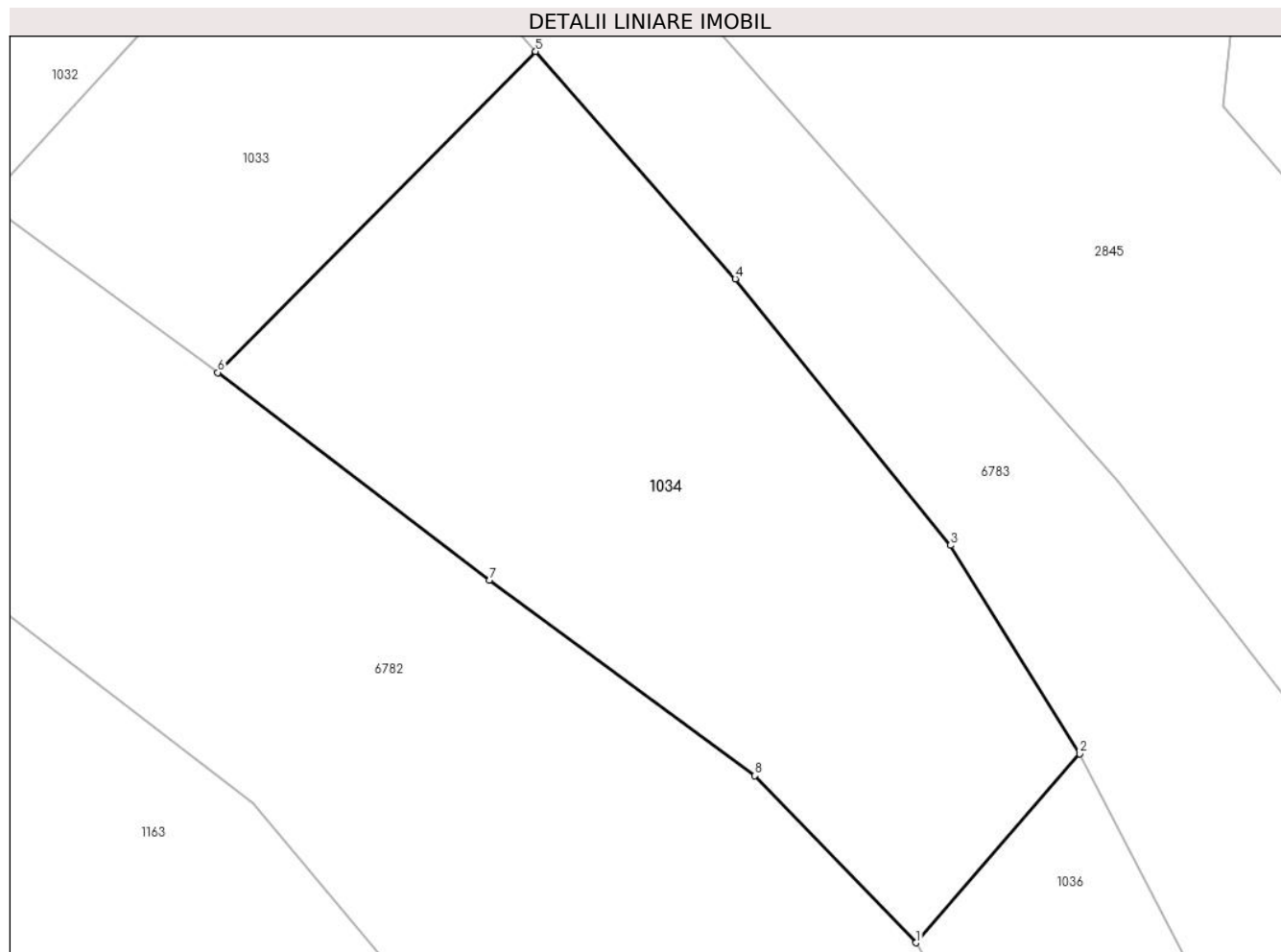
Inscrieri privind dezmembramintele dreptului de proprietate, drepturi reale de garanție și sarcini	Referințe
NU SUNT	

Anexa Nr. 1 La Partea I

Teren

Nr cadastral	Suprafața (mp)*	Observații / Referințe
	711	

* Suprafața este determinată în planul de proiecție Stereo 70.



Date referitoare la teren

Crt	Categorie folosință	Intravilan	Suprafața (mp)	Tarla	Parcelă	Nr. topo	Observații / Referințe
1	arabil	NU	711	-	-	-	Petolia, Nr. Cad. Partial 343, din planul cadastral 1:2880, editia 1874 - Cuptoare

Lungime Segmente

1) Valorile lungimilor segmentelor sunt obținute din proiecție în plan.

Punct început	X / Y	Punct sfârșit	X / Y	Lungime segment (** (m)
1	288.395,355 393.054,711	2	288.403,144 393.063,708	11.901
2	288.403,144 393.063,708	3	288.396,998 393.073,619	11.662
3	288.396,998 393.073,619	4	288.386,747 393.086,298	16.304
4	288.386,747 393.086,298	5	288.377,234 393.097,121	14.41
5	288.377,234 393.097,121	6	288.362,094 393.081,84	21.511

Punct început	X / Y	Punct sfârșit	X / Y	Lungime segment (** (m)
6	288.362,094 393.081,84	7	288.375,036 393.071,966	16.279
7	288.375,036 393.071,966	8	288.387,676 393.062,664	15.694
8	288.387,676 393.062,664	1	288.395,355 393.054,711	11.055

** Lungimile segmentelor sunt determinate în planul de proiecție Stereo 70 și sunt rotunjite la 1 milimetru.

*** Distanța dintre puncte este formată din segmente cumulate ce sunt mai mici decât valoarea 1 milimetru.

**DATE DESPRE IMOBILUL NR. 1035**

Oficiul de Cadastru și Publicitate Imobiliară CARAS-SEVERIN
Biroul de Cadastru și Publicitate Imobiliară Caransebes

A. Partea I. Descrierea imobilului

TEREN Extravilan

Adresa: Jud. Caraș-Severin

Nr. Crt	Nr cadastral Nr. topografic	Suprafața* (mp)	Observații / Referințe
A1	31120	Din acte: 1.540 Masurata: 1.441	Sector cadastral:49 Teren neimprejmut;

B. Partea II. Proprietari și acte

Inscrieri privitoare la dreptul de proprietate și alte drepturi reale		Referințe
9999 / 19/05/2020		
Act Normativ nr. 7, din 13/03/1996 emis de Parlamentul Romaniei;		
B1	Intabulare, drept de PROPRIETATE, dobandit prin Lege, cota actuala 1/1 1) NEIDENTIFICAT NEIDENTIFICAT	A1
Act Normativ nr. 7, din 13/03/1996 emis de Parlamentul Romaniei (Act Notarial Nr. 926 din 10.05.2020, emis de NP Simescu Nicoleta Iconia; Act Administrativ Nr. 1414 din 13.05.2020, emis de Primaria Cornea; Act Administrativ Nr. 60 din 23.04.2020, emis de Primaria Cornea);		
B2	Se noteaza posesia factica in favoarea lui 1) JURESCU IONEL , casatorit	A1

C. Partea III. SARCINI .

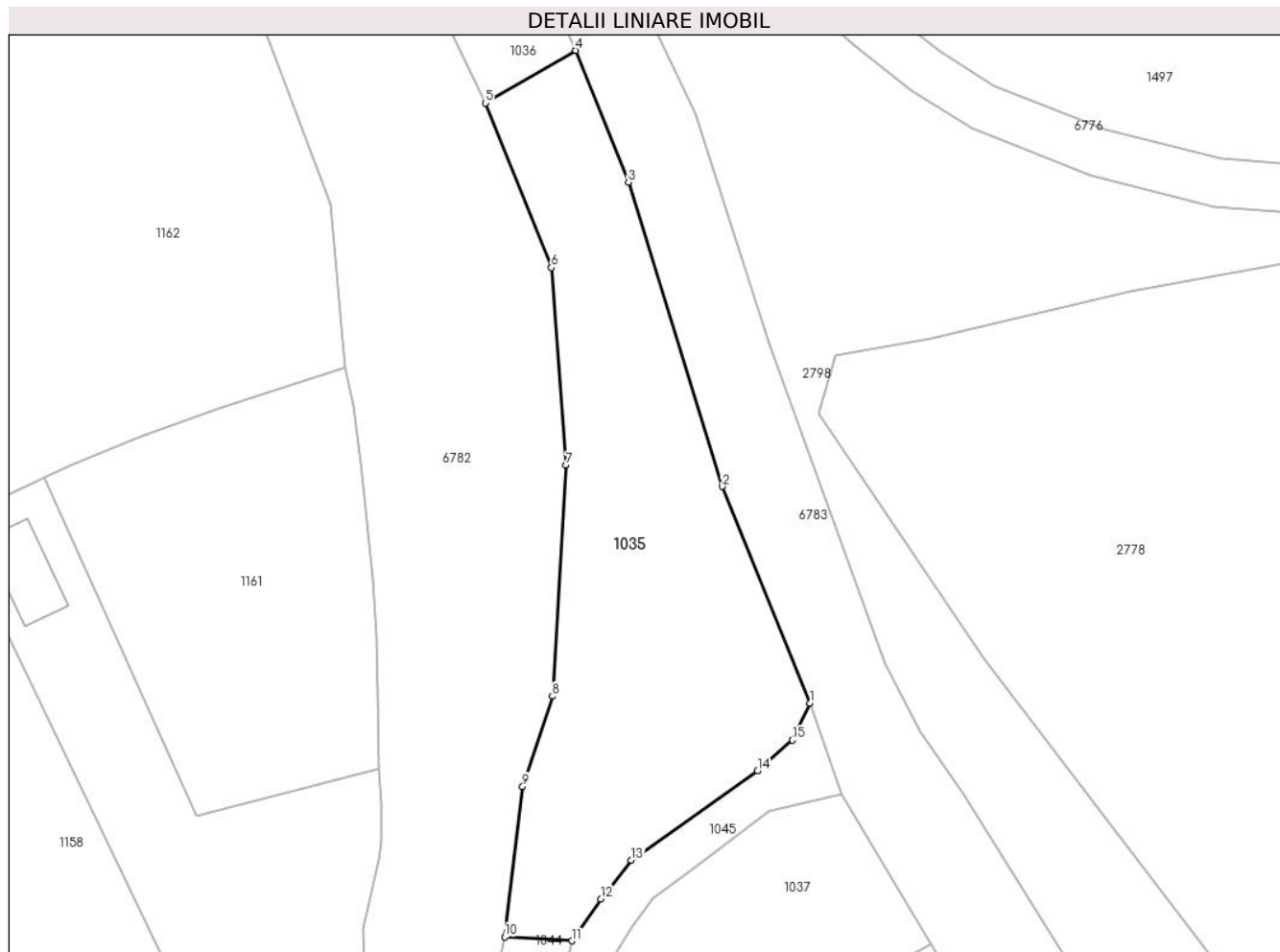
Inscrieri privind dezmembramintele dreptului de proprietate, drepturi reale de garanție și sarcini	Referințe
NU SUNT	

Anexa Nr. 1 La Partea I

Teren

Nr cadastral	Suprafața (mp)*	Observații / Referințe
31120	Din acte: 1.540 Masurata: 1.441	

* Suprafața este determinată în planul de proiecție Stereo 70.



Date referitoare la teren

Crt	Categorie folosință	Intra vilan	Suprafața (mp)	Tarla	Parcelă	Nr. topo	Observații / Referințe
1	faneata	NU	1.441	-	-	-	Petolia, Nr. Cad. Partial 1571, din planul cadastral 1:2880, editia 1874 - Cuptoare

Lungime Segmente

1) Valorile lungimilor segmentelor sunt obținute din proiecție în plan.

Punct început	X / Y	Punct sfârșit	X / Y	Lungime segment (** (m)
1	288.449,004 392.953,343	2	288.439,891 392.975,809	24.244
2	288.439,891 392.975,809	3	288.430,158 393.007,352	33.011
3	288.430,158 393.007,352	4	288.424,704 393.021,016	14.713
4	288.424,704 393.021,016	5	288.415,319 393.015,567	10.852

Punct început	X / Y	Punct sfârșit	X / Y	Lungime segment (** (m)
5	288.415,319 393.015,567	6	288.422,179 392.998,503	18.391
6	288.422,179 392.998,503	7	288.423,698 392.978,017	20.542
7	288.423,698 392.978,017	8	288.422,266 392.954,075	23.985
8	288.422,266 392.954,075	9	288.419,19 392.944,699	9.868
9	288.419,19 392.944,699	10	288.417,328 392.929,117	15.693
10	288.417,328 392.929,117	11	288.424,282 392.928,701	6.965
11	288.424,282 392.928,701	12	288.427,286 392.933,059	5.293
12	288.427,286 392.933,059	13	288.430,457 392.937,058	5.104
13	288.430,457 392.937,058	14	288.443,56 392.946,316	16.043
14	288.443,56 392.946,316	15	288.447,178 392.949,51	4.826
15	288.447,178 392.949,51	1	288.449,004 392.953,343	4.246

** Lungimile segmentelor sunt determinate în planul de proiecție Stereo 70 și sunt rotunjite la 1 milimetru.

*** Distanța dintre puncte este formată din segmente cumulate ce sunt mai mici decât valoarea 1 milimetru.

**DATE DESPRE IMOBILUL NR. 1036**

Oficiul de Cadastru și Publicitate Imobiliară CARAS-SEVERIN
Biroul de Cadastru și Publicitate Imobiliară Caransebes

A. Partea I. Descrierea imobilului

TEREN Extravilan

Adresa: Jud. Caraș-Severin

Nr. Crt	Nr cadastral Nr. topografic	Suprafața* (mp)	Observații / Referințe
A1		500	Sector cadastral:49 Teren neimprejmuit;

B. Partea II. Proprietari și acte

Inscrieri privitoare la dreptul de proprietate și alte drepturi reale		Referințe
630 / 16/05/2023		
Act Normativ nr. 7, din 13/03/1996 emis de Parlamentul Romaniei (Art.13, Al.15);		
B1	Inscrierea provizorie, drept de PROPRIETATE, dobandit prin Lege, cota actuala 1/1 1) COMUNA CORNEA, CIF:3227734, Proprietar Neidentificat	A1

C. Partea III. SARCINI .

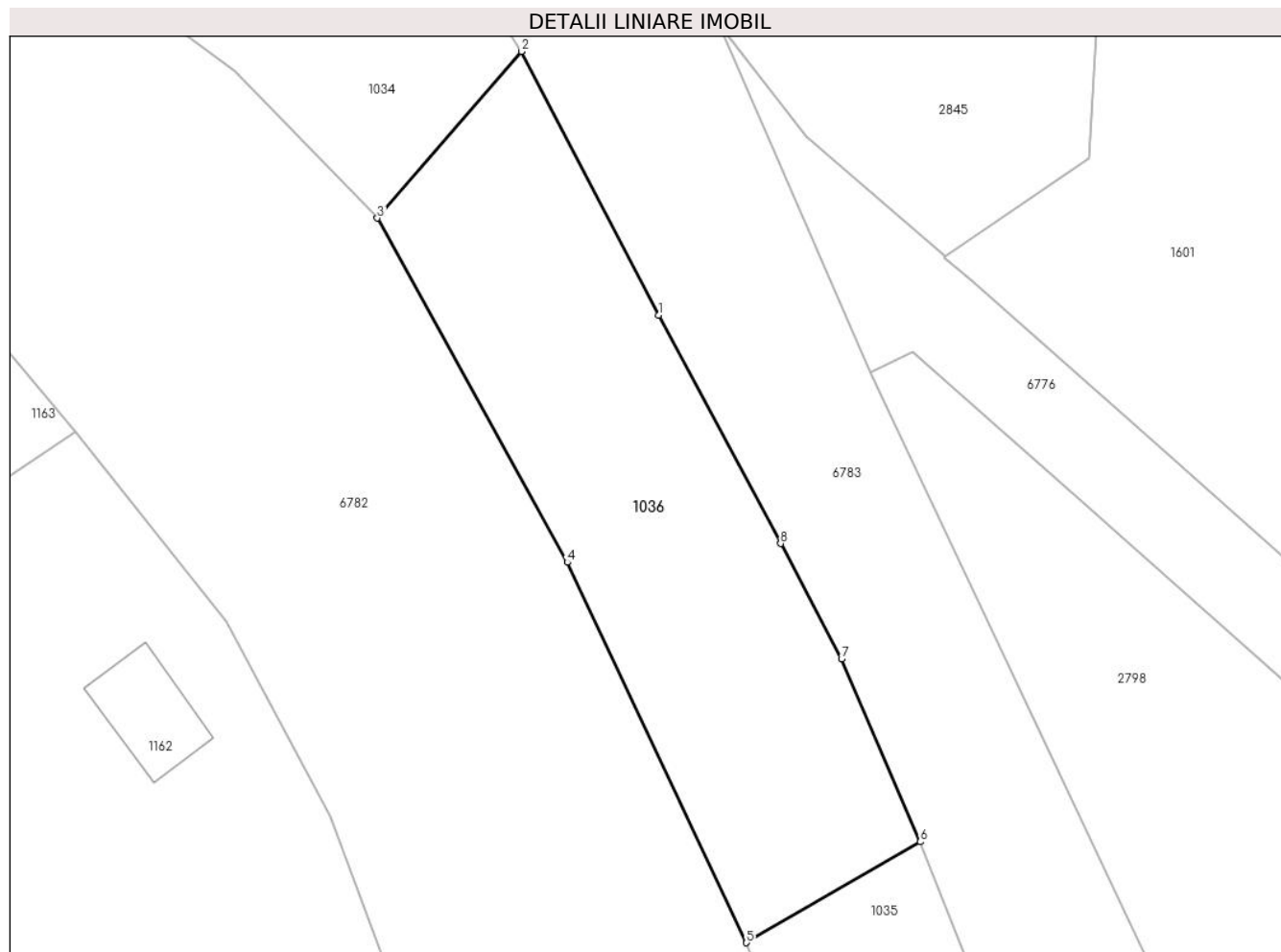
Inscrieri privind dezmembramintele dreptului de proprietate, drepturi reale de garanție și sarcini	Referințe
NU SUNT	

Anexa Nr. 1 La Partea I

Teren

Nr cadastral	Suprafața (mp)*	Observații / Referințe
	500	

* Suprafața este determinată în planul de proiecție Stereo 70.



Date referitoare la teren

Crt	Categorie folosință	Intravilan	Suprafața (mp)	Tarla	Parcelă	Nr. topo	Observații / Referințe
1	faneata	NU	500	-	-	-	Petolia, Nr. Cad. 344, din planul cadastral 1:2880, editia 1874 - Cuptoare

Lungime Segmente

1) Valorile lungimilor segmentelor sunt obținute din proiecție în plan.

Punct început	X / Y	Punct sfârșit	X / Y	Lungime segment (** (m)
1	288.410,556 393.049,462	2	288.403,144 393.063,708	16.059
2	288.403,144 393.063,708	3	288.395,355 393.054,711	11.901
3	288.395,355 393.054,711	4	288.405,63 393.036,109	21.251
4	288.405,63 393.036,109	5	288.415,319 393.015,567	22.713
5	288.415,319 393.015,567	6	288.424,704 393.021,016	10.852

Punct început	X / Y	Punct sfârșit	X / Y	Lungime segment (** (m)
6	288.424,704 393.021,016	7	288.420,46 393.030,89	10.747
7	288.420,46 393.030,89	8	288.417,164 393.037,126	7.053
8	288.417,164 393.037,126	1	288.410,556 393.049,462	13.995

** Lungimile segmentelor sunt determinate în planul de proiecție Stereo 70 și sunt rotunjite la 1 milimetru.

*** Distanța dintre puncte este formată din segmente cumulate ce sunt mai mici decât valoarea 1 milimetru.

**DATE DESPRE IMOBILUL NR. 1037**

Oficiul de Cadastru și Publicitate Imobiliară CARAS-SEVERIN
Biroul de Cadastru și Publicitate Imobiliară Caransebes

A. Partea I. Descrierea imobilului

TEREN Extravilan

Adresa: Jud. Caraș-Severin

Nr. Crt	Nr cadastral Nr. topografic	Suprafața* (mp)	Observații / Referințe
A1		615	Sector cadastral:49 Teren neimprijmit;

B. Partea II. Proprietari și acte

Inscrieri privitoare la dreptul de proprietate și alte drepturi reale		Referințe
629 / 16/05/2023		
Act Normativ nr. 7, din 13/03/1996 emis de Parlamentul Romaniei;		
B1	Intabulare, drept de PROPRIETATE, dobandit prin Lege, cota actuala 1/1 1) NEIDENTIFICAT NEIDENTIFICAT	A1
Act Normativ nr. 7, din 13/03/1996 emis de Parlamentul Romaniei (Adeverinta nr. 2167/22.05.2023, emisa de Primaria Comunei Cornea);		
B2	Se noteaza posesia factica in favoarea lui 1) ZIMBRAN IOHANA	A1

C. Partea III. SARCINI .

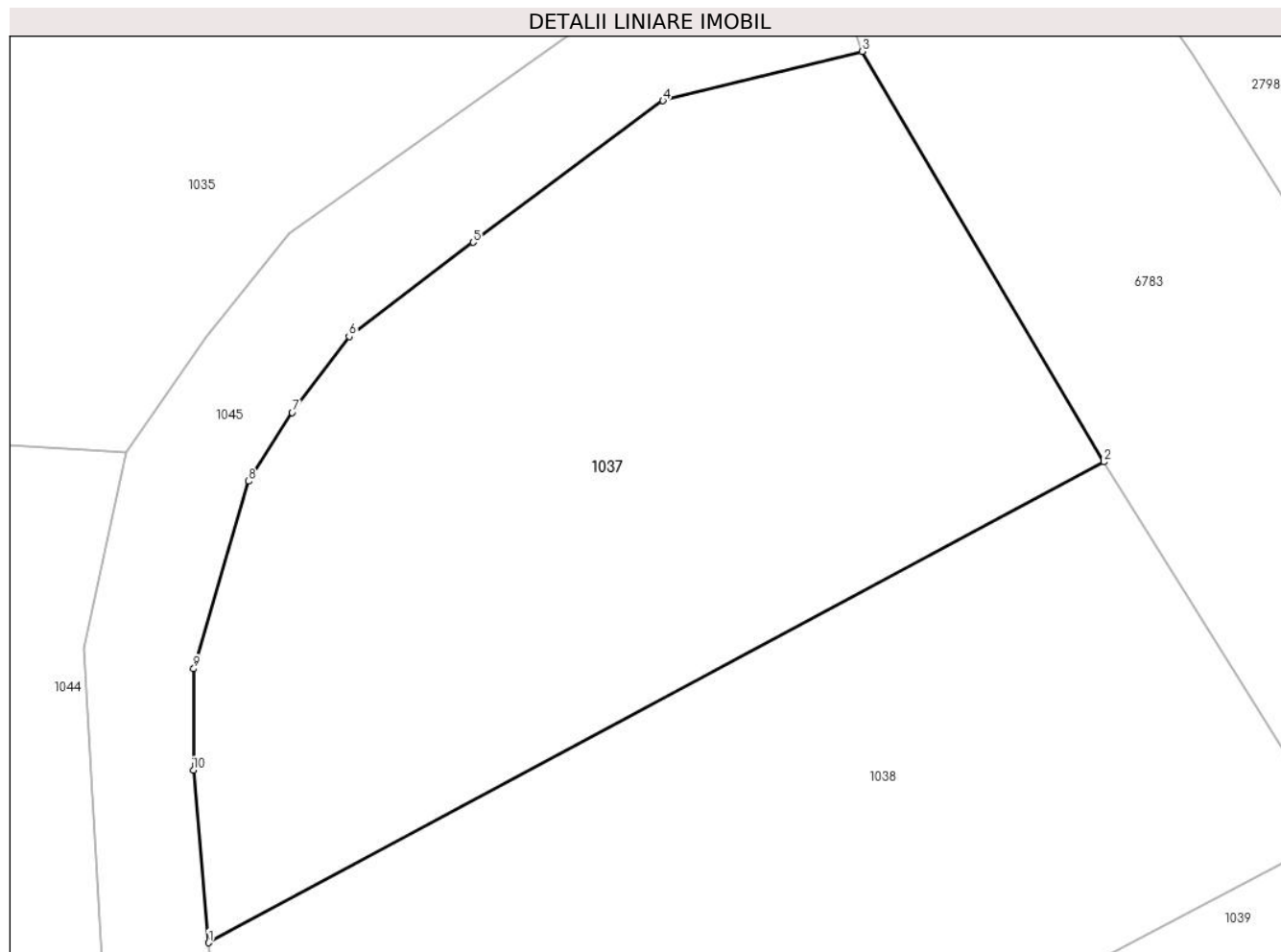
Inscrieri privind dezmembramintele dreptului de proprietate, drepturi reale de garanție și sarcini	Referințe
NU SUNT	

Anexa Nr. 1 La Partea I

Teren

Nr cadastral	Suprafața (mp)*	Observații / Referințe
	615	

* Suprafața este determinată în planul de proiecție Stereo 70.



Date referitoare la teren

Crt	Categorie folosință	Intravilan	Suprafața (mp)	Tarla	Parcelă	Nr. topo	Observații / Referințe
1	arabil	NU	615	-	-	-	Petolia, Nr. Cad. Partial 1570, din planul cadastral 1:2880, editia 1874 - Cuptoare

Lungime Segmente

1) Valorile lungimilor segmentelor sunt obținute din proiecție în plan.

Punct început	X / Y	Punct sfârșit	X / Y	Lungime segment (** (m)
1	288.427,402 392.910,026	2	288.461,538 392.928,34	38.738
2	288.461,538 392.928,34	3	288.452,32 392.943,968	18.144
3	288.452,32 392.943,968	4	288.444,725 392.942,09	7.824
4	288.444,725 392.942,09	5	288.437,487 392.936,7	9.024
5	288.437,487 392.936,7	6	288.432,76 392.933,114	5.934

Punct început	X / Y	Punct sfârșit	X / Y	Lungime segment (** (m)
6	288.432,76 392.933,114	7	288.430,587 392.930,219	3.62
7	288.430,587 392.930,219	8	288.428,936 392.927,604	3.092
8	288.428,936 392.927,604	9	288.426,838 392.920,46	7.446
9	288.426,838 392.920,46	10	288.426,826 392.916,596	3.864
10	288.426,826 392.916,596	1	288.427,402 392.910,026	6.596

** Lungimile segmentelor sunt determinate în planul de proiecție Stereo 70 și sunt rotunjite la 1 milimetru.

*** Distanța dintre puncte este formată din segmente cumulate ce sunt mai mici decât valoarea 1 milimetru.

**DATE DESPRE IMOBILUL NR. 1038**

Oficiul de Cadastru și Publicitate Imobiliară CARAS-SEVERIN
Biroul de Cadastru și Publicitate Imobiliară Caransebes

A. Partea I. Descrierea imobilului

TEREN Extravilan

Adresa: Jud. Caraș-Severin

Nr. Crt	Nr cadastral Nr. topografic	Suprafața* (mp)	Observații / Referințe
A1		698	Sector cadastral:49 Teren neimprijmit;

B. Partea II. Proprietari și acte

Inscrieri privitoare la dreptul de proprietate și alte drepturi reale		Referințe
628 / 16/05/2023		
Act Normativ nr. 7, din 13/03/1996 emis de Parlamentul Romaniei;		
B1	Intabulare, drept de PROPRIETATE, dobandit prin Lege, cota actuala 1/1 1) NEIDENTIFICAT NEIDENTIFICAT	A1
Act Normativ nr. 7, din 13/03/1996 emis de Parlamentul Romaniei (Adeverinta nr. 2168/22.05.2023, emisa de Primaria Comunei Cornea);		
B2	Se noteaza posesia factica in favoarea lui 1) STOLOJESCU NISTOR	A1

C. Partea III. SARCINI .

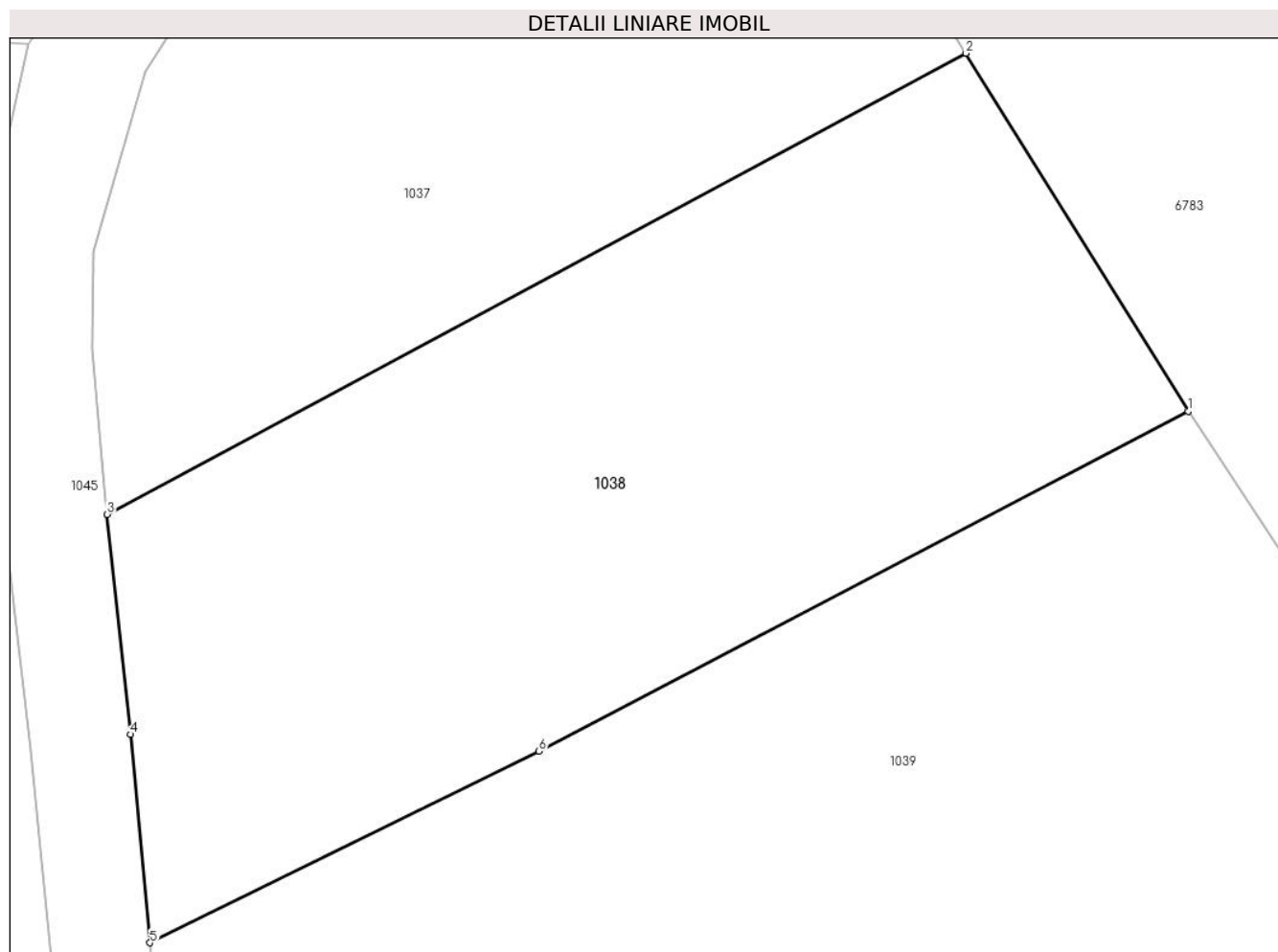
Inscrieri privind dezmembramintele dreptului de proprietate, drepturi reale de garanție și sarcini	Referințe
NU SUNT	

Anexa Nr. 1 La Partea I

Teren

Nr cadastral	Suprafața (mp)*	Observații / Referințe
	698	

* Suprafața este determinată în planul de proiecție Stereo 70.



Date referitoare la teren

Crt	Categorie folosință	Intra vilan	Suprafața (mp)	Tarla	Parcelă	Nr. topo	Observații / Referințe
1	arabil	NU	698	-	-	-	Petolia, Nr. Cad. Partial 1570, din planul cadastral 1:2880, editia 1874 - Cuptoare

Lungime Segmente

1) Valorile lungimilor segmentelor sunt obținute din proiecție în plan.

Punct început	X / Y	Punct sfârșit	X / Y	Lungime segment (** (m)
1	288.470,366 392.914,126	2	288.461,538 392.928,34	16.733
2	288.461,538 392.928,34	3	288.427,402 392.910,026	38.738
3	288.427,402 392.910,026	4	288.428,325 392.901,283	8.792
4	288.428,325 392.901,283	5	288.429,1 392.893,007	8.312
5	288.429,1 392.893,007	6	288.444,565 392.900,613	17.235

Punct început	X / Y	Punct sfârșit	X / Y	Lungime segment (** (m)
6	288.444,565 392.900,613	1	288.470,366 392.914,126	29.125

** Lungimile segmentelor sunt determinate în planul de proiecție Stereo 70 și sunt rotunjite la 1 milimetru.

*** Distanța dintre puncte este formată din segmente cumulate ce sunt mai mici decât valoarea 1 milimetru.

**DATE DESPRE IMOBILUL NR. 1039**

Oficiul de Cadastru și Publicitate Imobiliară CARAS-SEVERIN
Biroul de Cadastru și Publicitate Imobiliară Caransebes

A. Partea I. Descrierea imobilului

TEREN Extravilan

Adresa: Jud. Caraș-Severin

Nr. Crt	Nr cadastral Nr. topografic	Suprafața* (mp)	Observații / Referințe
A1		1.745	Sector cadastral:49 Teren neimprijmit;

B. Partea II. Proprietari și acte

Inscrieri privitoare la dreptul de proprietate și alte drepturi reale		Referințe
627 / 16/05/2023		
Act Normativ nr. 7, din 13/03/1996 emis de Parlamentul Romaniei;		
B1	Intabulare, drept de PROPRIETATE, dobandit prin Lege, cota actuala 1/1 1) NEIDENTIFICAT NEIDENTIFICAT	A1
Act Normativ nr. 7, din 13/03/1996 emis de Parlamentul Romaniei (Adeverinta nr. 2169/22.05.2023, emisa de Primaria Comunei Cornea);		
B2	Se noteaza posesia factica in favoarea lui 1) JUCA MIHAI	A1

C. Partea III. SARCINI .

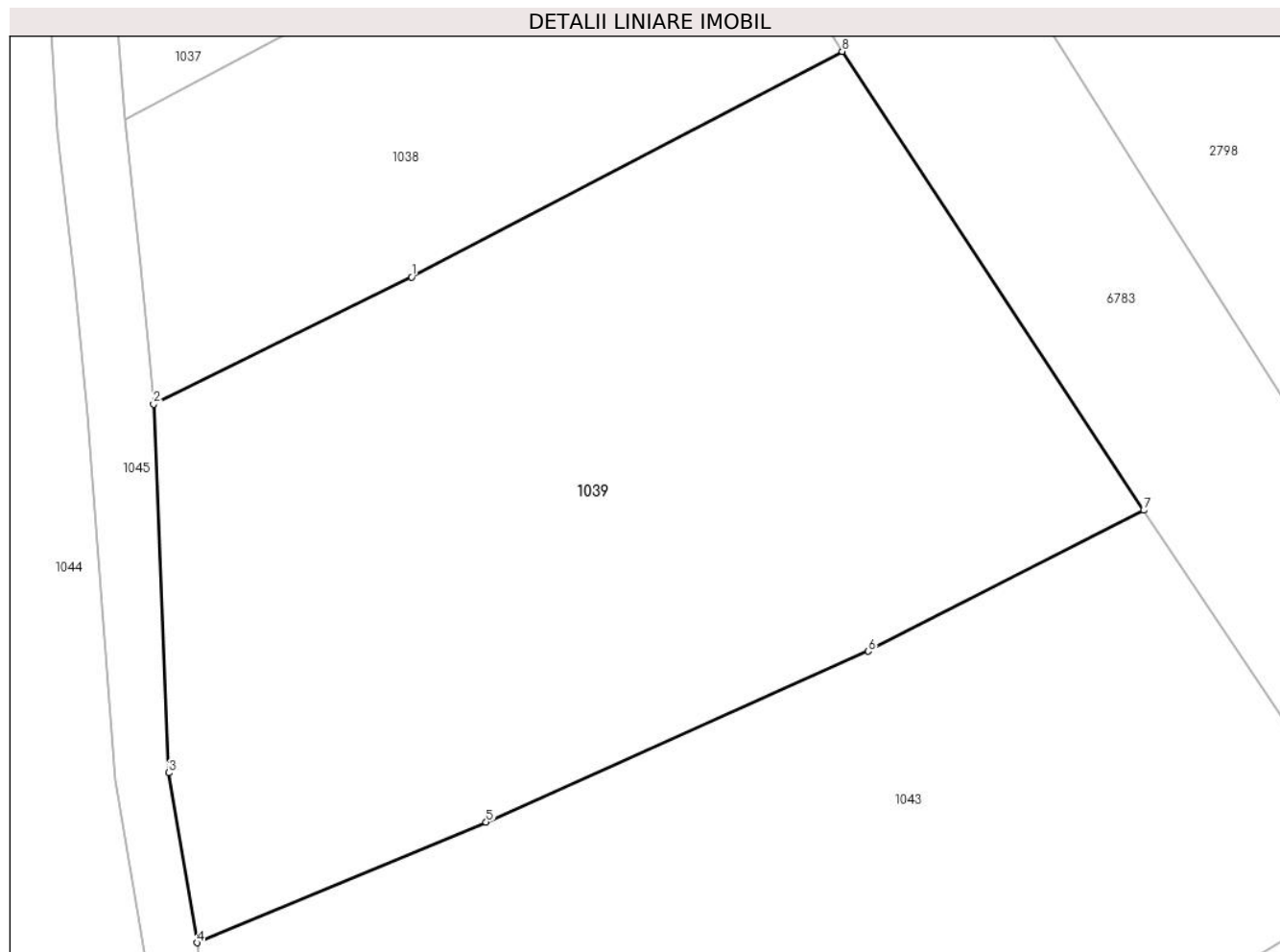
Inscrieri privind dezmembramintele dreptului de proprietate, drepturi reale de garanție și sarcini	Referințe
NU SUNT	

Anexa Nr. 1 La Partea I

Teren

Nr cadastral	Suprafaţa (mp)*	Observaţii / Referinţe
	1.745	

* Suprafaţa este determinată în planul de proiecţie Stereo 70.



Date referitoare la teren

Crt	Categorie folosinţă	Intravilan	Suprafaţa (mp)	Tarla	Parcelă	Nr. topo	Observaţii / Referinţe
1	arabil	NU	1.745	-	-	-	Petolia, Nr. Cad. Partial 1572; 1573; 1574; 1575/1, din planul cadastral 1: 2880, editia 1874 - Cuptoare

Lungime Segmente

1) Valorile lungimilor segmentelor sunt obţinute din proiecţie în plan.

Punct început	X / Y	Punct sfârşit	X / Y	Lungime segment (** (m)
1	288.444,565 392.900,613	2	288.429,1 392.893,007	17.235
2	288.429,1 392.893,007	3	288.429,999 392.870,943	22.083
3	288.429,999 392.870,943	4	288.431,692 392.860,767	10.316
4	288.431,692 392.860,767	5	288.449,019 392.867,994	18.774
5	288.449,019 392.867,994	6	288.471,92 392.878,216	25.079

Punct început	X / Y	Punct sfârșit	X / Y	Lungime segment (** (m)
6	288.471,92 392.878,216	7	288.488,432 392.886,651	18.541
7	288.488,432 392.886,651	8	288.470,366 392.914,126	32.882
8	288.470,366 392.914,126	1	288.444,565 392.900,613	29.125

** Lungimile segmentelor sunt determinate în planul de proiecție Stereo 70 și sunt rotunjite la 1 milimetru.

*** Distanța dintre puncte este formată din segmente cumulate ce sunt mai mici decât valoarea 1 milimetru.

**DATE DESPRE IMOBILUL NR. 1040**

Oficiul de Cadastru și Publicitate Imobiliară CARAS-SEVERIN
Biroul de Cadastru și Publicitate Imobiliară Caransebes

A. Partea I. Descrierea imobilului

TEREN Extravilan

Adresa: Jud. Caraș-Severin

Nr. Crt	Nr cadastral Nr. topografic	Suprafața* (mp)	Observații / Referințe
A1		1.203	Sector cadastral:49 Teren neimprijmit;

B. Partea II. Proprietari și acte

Inscrieri privitoare la dreptul de proprietate și alte drepturi reale		Referințe
621 / 16/05/2023		
Act Normativ nr. 7, din 13/03/1996 emis de Parlamentul Romaniei;		
B1	Intabulare, drept de PROPRIETATE, dobandit prin Lege, cota actuala 1/1 1) NEIDENTIFICAT NEIDENTIFICAT	A1
Act Normativ nr. 7, din 13/03/1996 emis de Parlamentul Romaniei (Adeverinta nr. 2171/22.05.2023, emisa de Primaria Comunei Cornea);		
B2	Se noteaza posesia factica in favoarea lui 1) MIULESCU IANCU-GOGU	A1

C. Partea III. SARCINI .

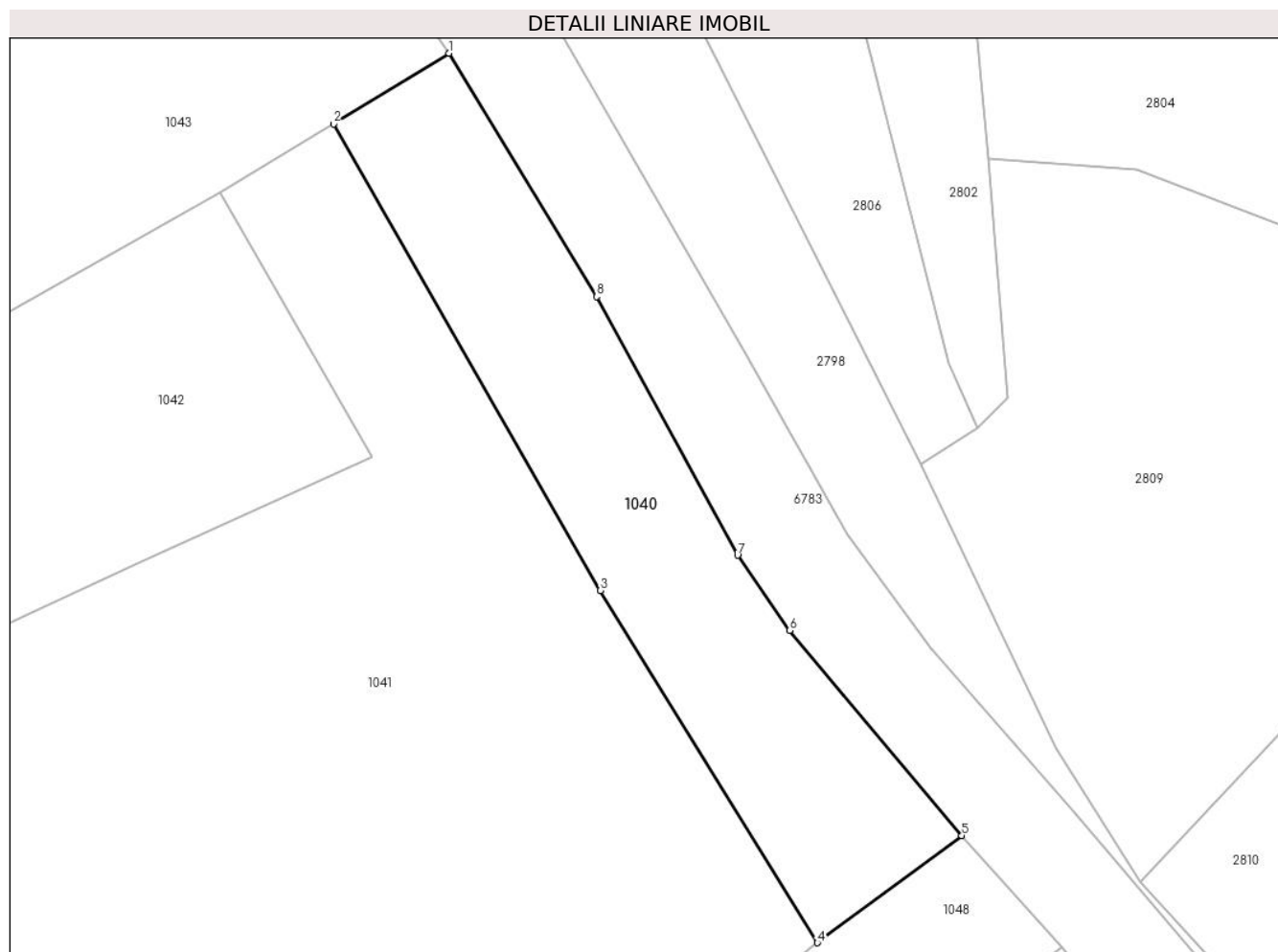
Inscrieri privind dezmembramintele dreptului de proprietate, drepturi reale de garanție și sarcini	Referințe
NU SUNT	

Anexa Nr. 1 La Partea I

Teren

Nr cadastral	Suprafața (mp)*	Observații / Referințe
	1.203	

* Suprafața este determinată în planul de proiecție Stereo 70.



Date referitoare la teren

Crt	Categorie folosință	Intra vilan	Suprafața (mp)	Tarla	Parcelă	Nr. topo	Observații / Referințe
1	arabil	NU	1.203	-	-	-	Petolia, Nr. Cad. Partial 1574, din planul cadastral 1:2880, editia 1874 - Cuptoare

Lungime Segmente

1) Valorile lungimilor segmentelor sunt obținute din proiecție în plan.

Punct început	X / Y	Punct sfârșit	X / Y	Lungime segment (** (m)
1	288.503,041 392.864,78	2	288.492,207 392.858,156	12.698
2	288.492,207 392.858,156	3	288.517,197 392.814,457	50.34
3	288.517,197 392.814,457	4	288.537,56 392.781,477	38.76
4	288.537,56 392.781,477	5	288.551,087 392.791,52	16.847
5	288.551,087 392.791,52	6	288.534,938 392.810,728	25.095

Punct început	X / Y	Punct sfârșit	X / Y	Lungime segment (** (m)
6	288.534,938 392.810,728	7	288.530,085 392.817,758	8.543
7	288.530,085 392.817,758	8	288.516,867 392.841,982	27.595
8	288.516,867 392.841,982	1	288.503,041 392.864,78	26.663

** Lungimile segmentelor sunt determinate în planul de proiecție Stereo 70 și sunt rotunjite la 1 milimetru.

*** Distanța dintre puncte este formată din segmente cumulate ce sunt mai mici decât valoarea 1 milimetru.

**DATE DESPRE IMOBILUL NR. 1041**

Oficiul de Cadastru și Publicitate Imobiliară CARAS-SEVERIN
Biroul de Cadastru și Publicitate Imobiliară Caransebes

A. Partea I. Descrierea imobilului

TEREN Extravilan

Adresa: Jud. Caraș-Severin

Nr. Crt	Nr cadastral Nr. topografic	Suprafața* (mp)	Observații / Referințe
A1		6.026	Sector cadastral:49 Teren neimpregmuit;

B. Partea II. Proprietari și acte

Inscrieri privitoare la dreptul de proprietate și alte drepturi reale		Referințe
622 / 16/05/2023		
Act Normativ nr. 7, din 13/03/1996 emis de Parlamentul Romaniei;		
B1	Intabulare, drept de PROPRIETATE, dobandit prin Lege, cota actuala 1/1 1) NEIDENTIFICAT NEIDENTIFICAT	A1
Act Normativ nr. 7, din 13/03/1996 emis de Parlamentul Romaniei (Adeverinta nr. 2172/22.05.2023, emisa de Primaria Comunei Cornea);		
B2	Se noteaza posesia factica in favoarea lui 1) STOLOJESCU IONEL	A1

C. Partea III. SARCINI .

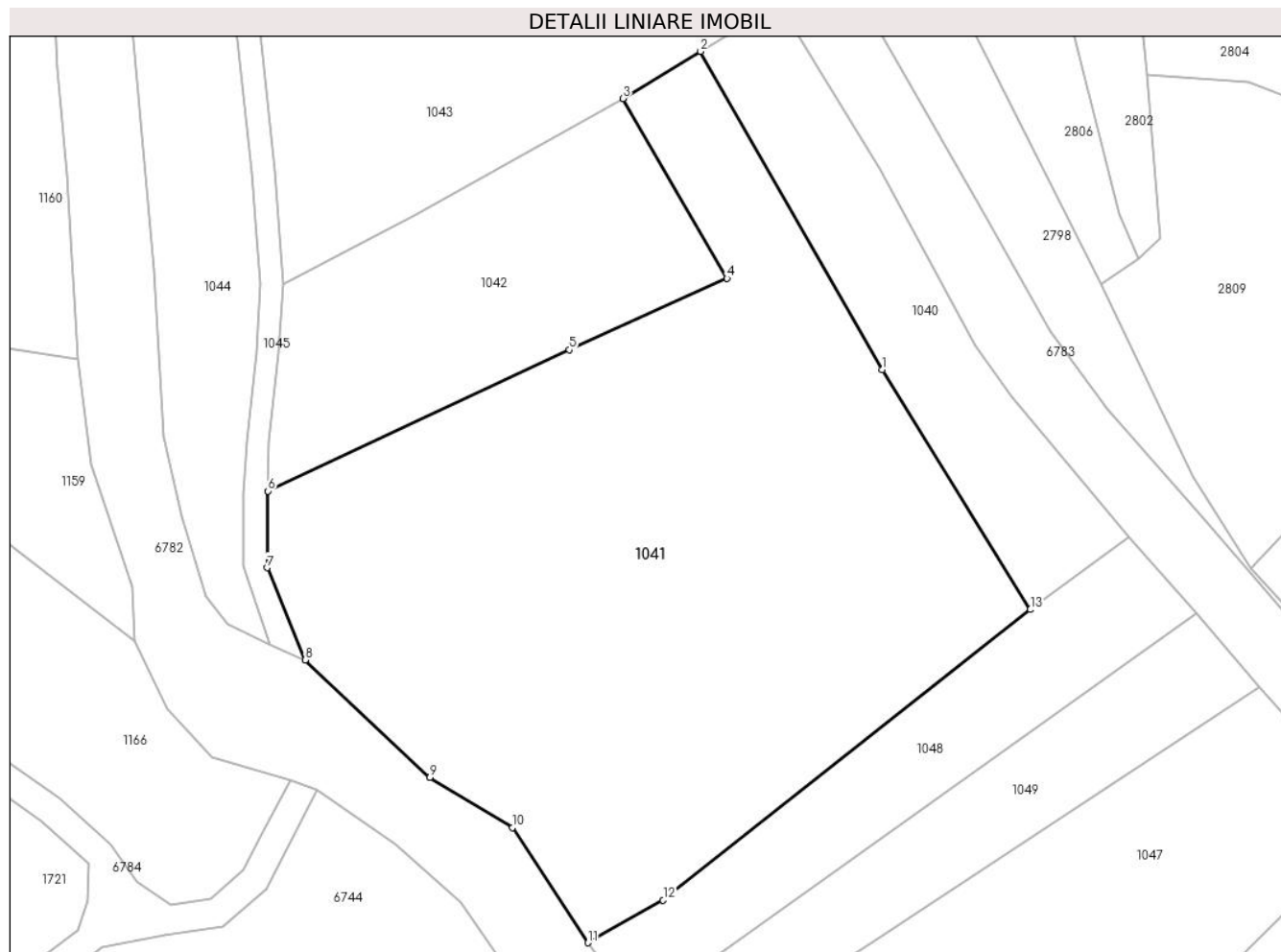
Inscrieri privind dezmembramintele dreptului de proprietate, drepturi reale de garanție și sarcini	Referințe
NU SUNT	

Anexa Nr. 1 La Partea I

Teren

Nr cadastral	Suprafața (mp)*	Observații / Referințe
	6.026	

* Suprafața este determinată în planul de proiecție Stereo 70.



Date referitoare la teren

Crt	Categorie folosință	Intravilan	Suprafața (mp)	Tarla	Parcelă	Nr. topo	Observații / Referințe
1	arabil	NU	3.500	-	-	-	Petolia, Nr. Cad. 1576; Partial 1575/1; Partial 1575/2; Partial 1579, din planul cadastral 1:2880, editia 1874 - Cuptoare
2	faneata	NU	2.526	-	-	-	Petolia, Nr. Cad. 1576; Partial 1575/1; Partial 1575/2; Partial 1579, din planul cadastral 1:2880, editia 1874 - Cuptoare

Lungime Segmente

1) Valorile lungimilor segmentelor sunt obținute din proiecție în plan.

Punct început	X / Y	Punct sfârșit	X / Y	Lungime segment (** (m)
1	288.517,197 392.814,457	2	288.492,207 392.858,156	50.34
2	288.492,207 392.858,156	3	288.481,534 392.851,698	12.475

Punct început	X / Y	Punct sfârşit	X / Y	Lungime segment (** (m)
3	288.481,534 392.851,698	4	288.495,845 392.826,991	28.553
4	288.495,845 392.826,991	5	288.474,15 392.817,179	23.811
5	288.474,15 392.817,179	6	288.432,72 392.797,762	45.754
6	288.432,72 392.797,762	7	288.432,58 392.787,221	10.542
7	288.432,58 392.787,221	8	288.437,819 392.774,544	13.716
8	288.437,819 392.774,544	9	288.454,989 392.758,433	23.545
9	288.454,989 392.758,433	10	288.466,334 392.751,541	13.274
10	288.466,334 392.751,541	11	288.476,742 392.735,711	18.944
11	288.476,742 392.735,711	12	288.487,059 392.741,562	11.861
12	288.487,059 392.741,562	13	288.537,56 392.781,477	64.371
13	288.537,56 392.781,477	1	288.517,197 392.814,457	38.76

** Lungimile segmentelor sunt determinate în planul de proiecţie Stereo 70 şi sunt rotunjite la 1 milimetru.

*** Distanţa dintre puncte este formată din segmente cumulate ce sunt mai mici decât valoarea 1 milimetru.

**DATE DESPRE IMOBILUL NR. 1042**

Oficiul de Cadastru și Publicitate Imobiliară CARAS-SEVERIN
Biroul de Cadastru și Publicitate Imobiliară Caransebes

A. Partea I. Descrierea imobilului

TEREN Extravilan

Adresa: Jud. Caraș-Severin

Nr. Crt	Nr cadastral Nr. topografic	Suprafața* (mp)	Observații / Referințe
A1		1.611	Sector cadastral:49 Teren neimprijmit;

B. Partea II. Proprietari și acte

Inscrieri privitoare la dreptul de proprietate și alte drepturi reale		Referințe
624 / 16/05/2023		
Act Normativ nr. 7, din 13/03/1996 emis de Parlamentul Romaniei;		
B1	Intabulare, drept de PROPRIETATE, dobandit prin Lege, cota actuala 1/1 1) NEIDENTIFICAT NEIDENTIFICAT	A1
Act Normativ nr. 7, din 13/03/1996 emis de Parlamentul Romaniei (Adeverinta nr. 2173/23.05.2023, emisa de Primaria Comunei Cornea);		
B2	Se noteaza posesia factica in favoarea lui 1) ILIESCU NICOLAIE	A1

C. Partea III. SARCINI .

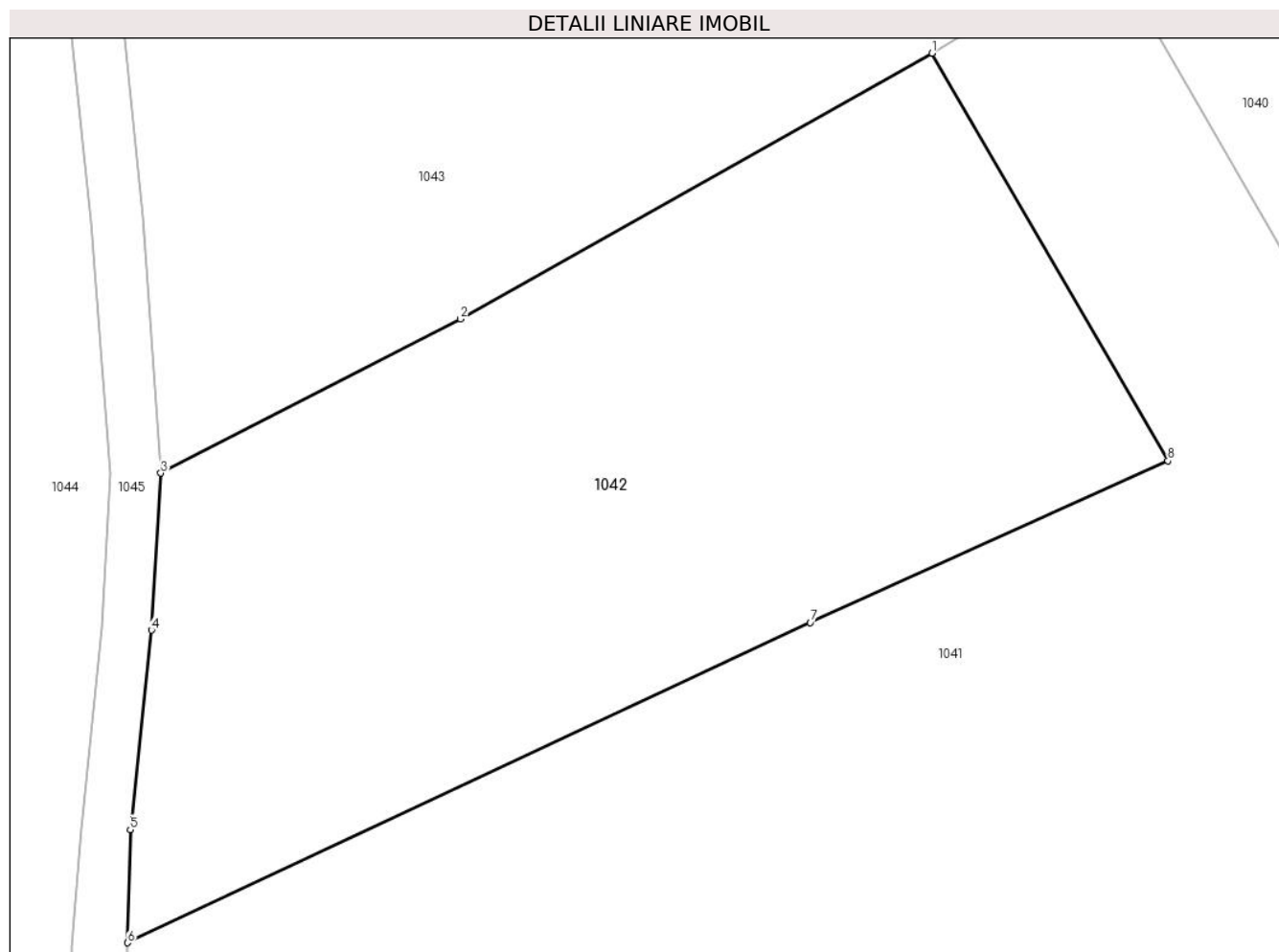
Inscrieri privind dezmembramintele dreptului de proprietate, drepturi reale de garanție și sarcini	Referințe
NU SUNT	

Anexa Nr. 1 La Partea I

Teren

Nr cadastral	Suprafața (mp)*	Observații / Referințe
	1.611	

* Suprafața este determinată în planul de proiecție Stereo 70.



Date referitoare la teren

Crt	Categorie folosință	Intravilan	Suprafața (mp)	Tarla	Parcelă	Nr. topo	Observații / Referințe
1	arabil	NU	1.611	-	-	-	Petolia, Nr. Cad. Partial 1575/1; 1575/2; 1579, din planul cadastral 1:2880, editia 1874 - Cuptoare

Lungime Segmente

1) Valorile lungimilor segmentelor sunt obținute din proiecție în plan.

Punct început	X / Y	Punct sfârșit	X / Y	Lungime segment (** (m)
1	288.481,534 392.851,698	2	288.452,925 392.835,58	32.837
2	288.452,925 392.835,58	3	288.434,741 392.826,242	20.442
3	288.434,741 392.826,242	4	288.434,168 392.816,715	9.544
4	288.434,168 392.816,715	5	288.432,89 392.804,624	12.159
5	288.432,89 392.804,624	6	288.432,72 392.797,762	6.864

Punct început	X / Y	Punct sfârşit	X / Y	Lungime segment (** (m)
6	288.432,72 392.797,762	7	288.474,15 392.817,179	45.754
7	288.474,15 392.817,179	8	288.495,845 392.826,991	23.811
8	288.495,845 392.826,991	1	288.481,534 392.851,698	28.553

** Lungimile segmentelor sunt determinate în planul de proiecţie Stereo 70 şi sunt rotunjite la 1 milimetru.

*** Distanţa dintre puncte este formată din segmente cumulate ce sunt mai mici decât valoarea 1 milimetru.

**DATE DESPRE IMOBILUL NR. 1043**

Oficiul de Cadastru și Publicitate Imobiliară CARAS-SEVERIN
Biroul de Cadastru și Publicitate Imobiliară Caransebes

A. Partea I. Descrierea imobilului

TEREN Extravilan

Adresa: Jud. Caraș-Severin

Nr. Crt	Nr cadastral Nr. topografic	Suprafața* (mp)	Observații / Referințe
A1		2.057	Sector cadastral:49 Teren neimprijmit;

B. Partea II. Proprietari și acte

Inscrieri privitoare la dreptul de proprietate și alte drepturi reale	Referințe
626 / 16/05/2023	
Act Normativ nr. 7, din 13/03/1996 emis de Parlamentul Romaniei;	
B1	A1
Intabulare, drept de PROPRIETATE, dobandit prin Lege, cota actuala 1/1 1) NEIDENTIFICAT NEIDENTIFICAT	
Act Normativ nr. 7, din 13/03/1996 emis de Parlamentul Romaniei (Adeverinta nr. 2170/23.05.2023, emisa de Primaria Comunei Cornea);	
B2	A1
Se noteaza posesia factica in favoarea lui 1) OLARIU SIMION	

C. Partea III. SARCINI .

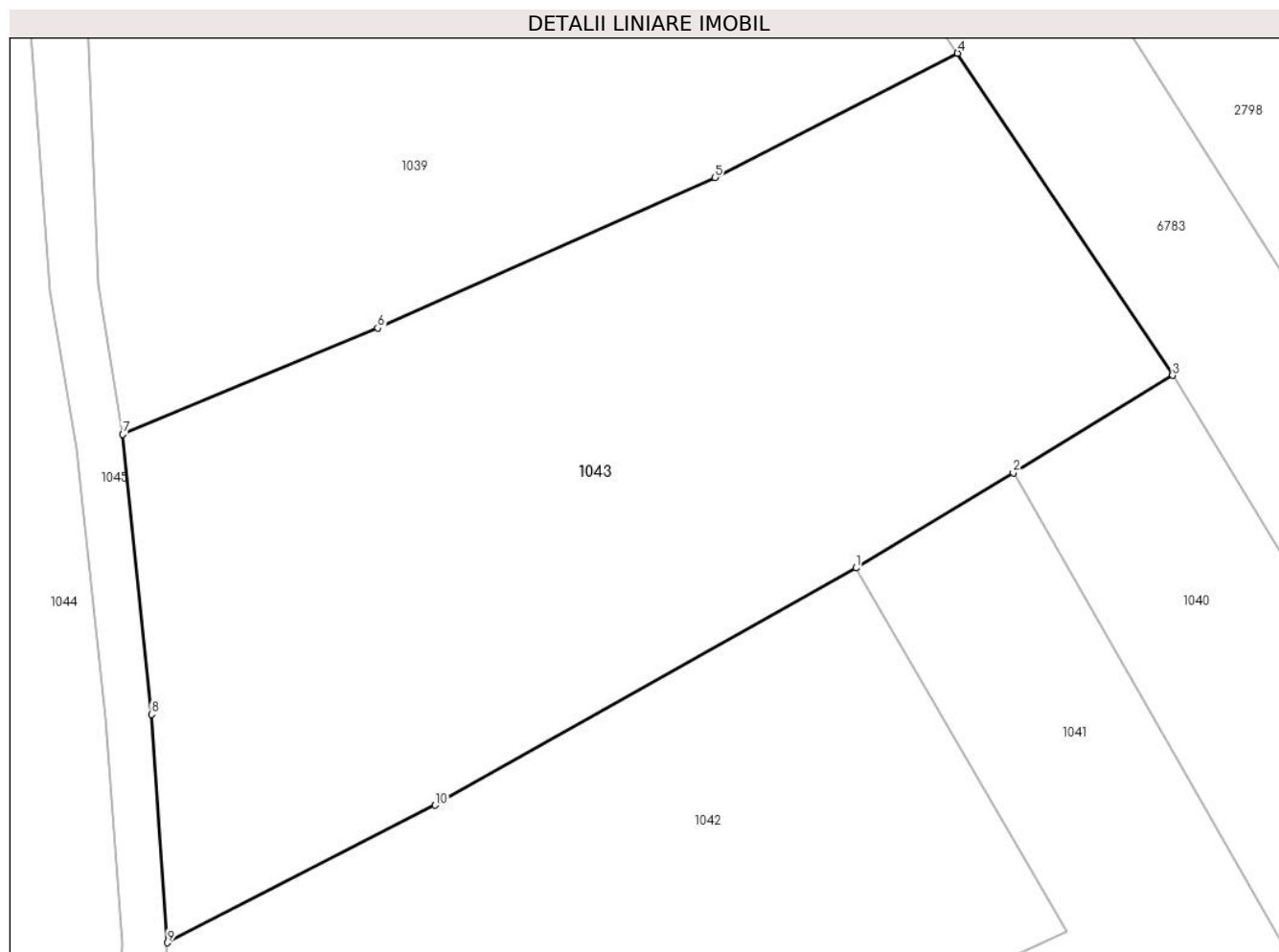
Inscrieri privind dezmembramintele dreptului de proprietate, drepturi reale de garanție și sarcini	Referințe
NU SUNT	

Anexa Nr. 1 La Partea I

Teren

Nr cadastral	Suprafața (mp)*	Observații / Referințe
	2.057	

* Suprafața este determinată în planul de proiecție Stereo 70.



Date referitoare la teren

Crt	Categorie folosință	Intravilan	Suprafața (mp)	Tarla	Parcelă	Nr. topo	Observații / Referințe
1	arabil	NU	2.057	-	-	-	Petolia, Nr. Cad. Partial 1572; 1573; 1574; 1575/1, din planul cadastral 1: 2880, editia 1874 - Cuptoare

Lungime Segmente

1) Valorile lungimilor segmentelor sunt obținute din proiecție în plan.

Punct început	X / Y	Punct sfârșit	X / Y	Lungime segment (** (m)
1	288.481,534 392.851,698	2	288.492,207 392.858,156	12.475
2	288.492,207 392.858,156	3	288.503,041 392.864,78	12.698
3	288.503,041 392.864,78	4	288.488,432 392.886,651	26.301
4	288.488,432 392.886,651	5	288.471,92 392.878,216	18.541
5	288.471,92 392.878,216	6	288.449,019 392.867,994	25.079

Punct început	X / Y	Punct sfârșit	X / Y	Lungime segment (** (m)
6	288.449,019 392.867,994	7	288.431,692 392.860,767	18.774
7	288.431,692 392.860,767	8	288.433,65 392.841,753	19.115
8	288.433,65 392.841,753	9	288.434,741 392.826,242	15.55
9	288.434,741 392.826,242	10	288.452,925 392.835,58	20.442
10	288.452,925 392.835,58	1	288.481,534 392.851,698	32.837

** Lungimile segmentelor sunt determinate în planul de proiecție Stereo 70 și sunt rotunjite la 1 milimetru.

*** Distanța dintre puncte este formată din segmente cumulate ce sunt mai mici decât valoarea 1 milimetru.

**DATE DESPRE IMOBILUL NR. 1044**

Oficiul de Cadastru și Publicitate Imobiliară CARAS-SEVERIN
Biroul de Cadastru și Publicitate Imobiliară Caransebes

A. Partea I. Descrierea imobilului

TEREN Extravilan

Adresa: Jud. Caraș-Severin

Nr. Crt	Nr cadastral Nr. topografic	Suprafața* (mp)	Observații / Referințe
A1		1.748	Sector cadastral:49 Teren neimprejmuit;

B. Partea II. Proprietari și acte

Inscrieri privitoare la dreptul de proprietate și alte drepturi reale		Referințe
625 / 16/05/2023		
Act Normativ nr. 7, din 13/03/1996 emis de Parlamentul Romaniei (Art.13, Al. 15);		
B1	Intabulare, drept de PROPRIETATE, dobandit prin Lege, cota actuala 1/1 1) COMUNA CORNEA, CIF:3227734, Proprietar Neidentificat	A1

C. Partea III. SARCINI .

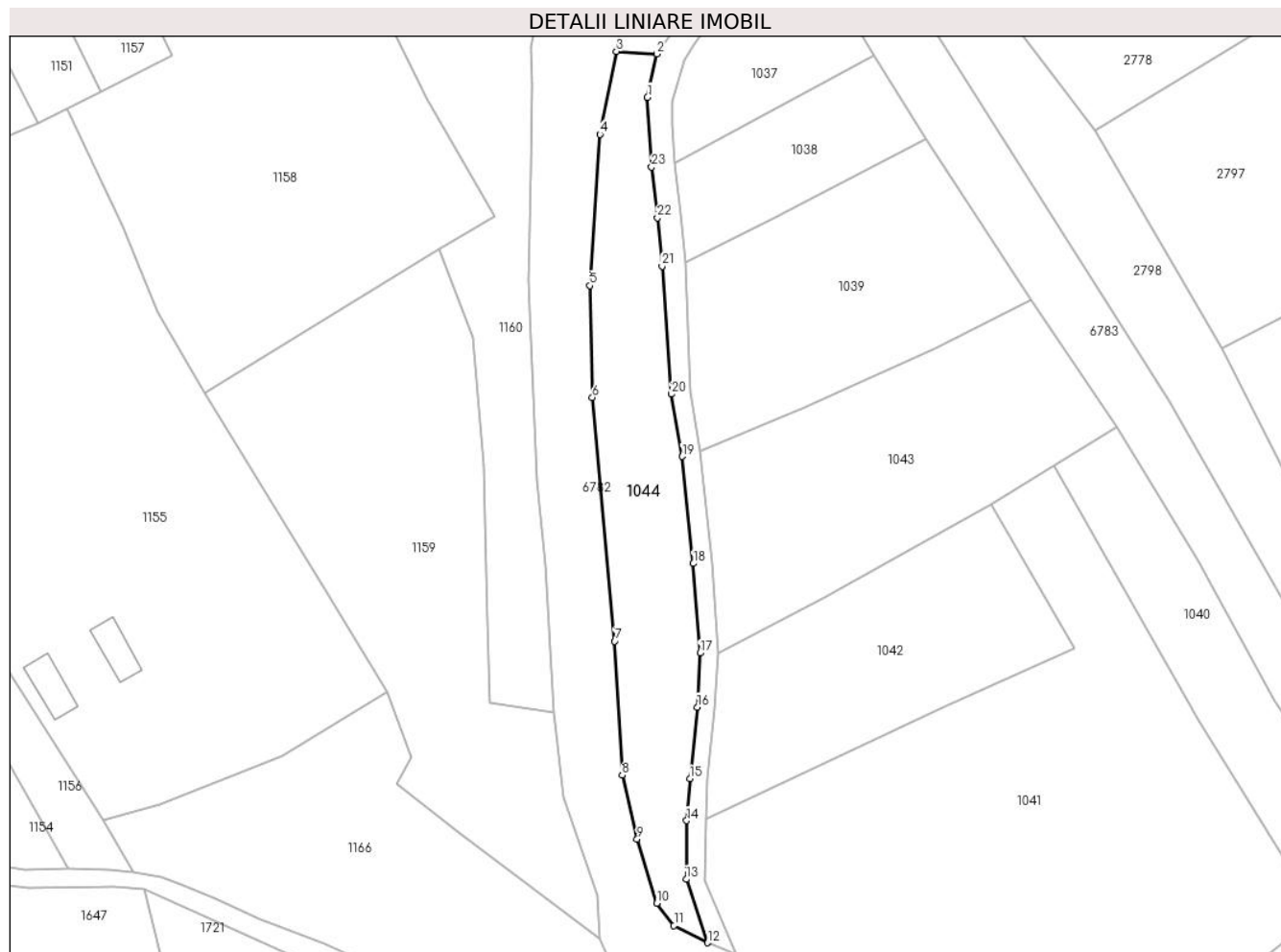
Inscrieri privind dezmembramintele dreptului de proprietate, drepturi reale de garanție și sarcini	Referințe
NU SUNT	

Anexa Nr. 1 La Partea I

Teren

Nr cadastral	Suprafața (mp)*	Observații / Referințe
	1.748	

* Suprafața este determinată în planul de proiecție Stereo 70.



Date referitoare la teren

Crt	Categorie folosință	Intra vilan	Suprafața (mp)	Tarla	Parcelă	Nr. topo	Observații / Referințe
1	faneata	NU	1.748	-	-	-	Petolia, Nr. Cad. Partial 1571; 1575/2, din planul cadastral 1:2880, editia 1874 - Cuptoare

Lungime Segmente

1) Valorile lungimilor segmentelor sunt obținute din proiecție în plan.

Punct început	X / Y	Punct sfârșit	X / Y	Lungime segment (** (m)	Punct început	X / Y	Punct sfârșit	X / Y	Lungime segment (** (m)
1	288.422,635 392.921,257	2	288.424,282 392.928,701	7.623	2	288.424,282 392.928,701	3	288.417,328 392.929,117	6.965
3	288.417,328 392.929,117	4	288.414,504 392.914,942	14.454	4	288.414,504 392.914,942	5	288.412,76 392.889,04	25.961
5	288.412,76 392.889,04	6	288.413,204 392.869,904	19.141	6	288.413,204 392.869,904	7	288.417,058 392.828,186	41.895
7	288.417,058 392.828,186	8	288.418,309 392.805,251	22.969	8	288.418,309 392.805,251	9	288.420,878 392.794,354	11.196
9	288.420,878 392.794,354	10	288.424,221 392.783,336	11.513	10	288.424,221 392.783,336	11	288.427,2 392.779,519	4.842

Punct început	X / Y	Punct sfârșit	X / Y	Lungime segment (** (m)
11	288.427,2 392.779,519	12	288.432,95 392.776,581	6.457
13	288.429,281 392.787,444	14	288.429,356 392.797,476	10.032
15	288.429,9 392.804,642	16	288.431,185 392.816,907	12.331
17	288.431,655 392.826,17	18	288.430,502 392.841,482	15.356
19	288.428,579 392.859,813	20	288.426,765 392.870,479	10.819
21	288.425,168 392.892,383	22	288.424,352 392.900,642	8.3
23	288.423,353 392.909,324	1	288.422,635 392.921,257	11.955

Punct început	X / Y	Punct sfârșit	X / Y	Lungime segment (** (m)
12	288.432,95 392.776,581	13	288.429,281 392.787,444	11.466
14	288.429,356 392.797,476	15	288.429,9 392.804,642	7.188
16	288.431,185 392.816,907	17	288.431,655 392.826,17	9.275
18	288.430,502 392.841,482	19	288.428,579 392.859,813	18.432
20	288.426,765 392.870,479	21	288.425,168 392.892,383	21.962
22	288.424,352 392.900,642	23	288.423,353 392.909,324	8.739

** Lungimile segmentelor sunt determinate în planul de proiecție Stereo 70 și sunt rotunjite la 1 milimetru.

*** Distanța dintre puncte este formată din segmente cumulate ce sunt mai mici decât valoarea 1 milimetru.

**DATE DESPRE IMOBILUL NR. 1045**

Oficiul de Cadastru și Publicitate Imobiliară CARAS-SEVERIN
Biroul de Cadastru și Publicitate Imobiliară Caransebes

A. Partea I. Descrierea imobilului

TEREN Extravilan

Adresa: Jud. Caraș-Severin

Nr. Crt	Nr cadastral Nr. topografic	Suprafața* (mp)	Observații / Referințe
A1		688	Sector cadastral:49 Teren neimpregmuit;

B. Partea II. Proprietari și acte

Inscrieri privitoare la dreptul de proprietate și alte drepturi reale		Referințe
623 / 16/05/2023		
Act Normativ nr. 7, din 13/03/1996 emis de Parlamentul Romaniei (Art.13, Al.15);		
B1	Inscrierea provizorie, drept de PROPRIETATE, dobandit prin Lege, cota actuala 1/1 1) COMUNA CORNEA , CIF:3227734, Proprietar Neidentificat	A1

C. Partea III. SARCINI .

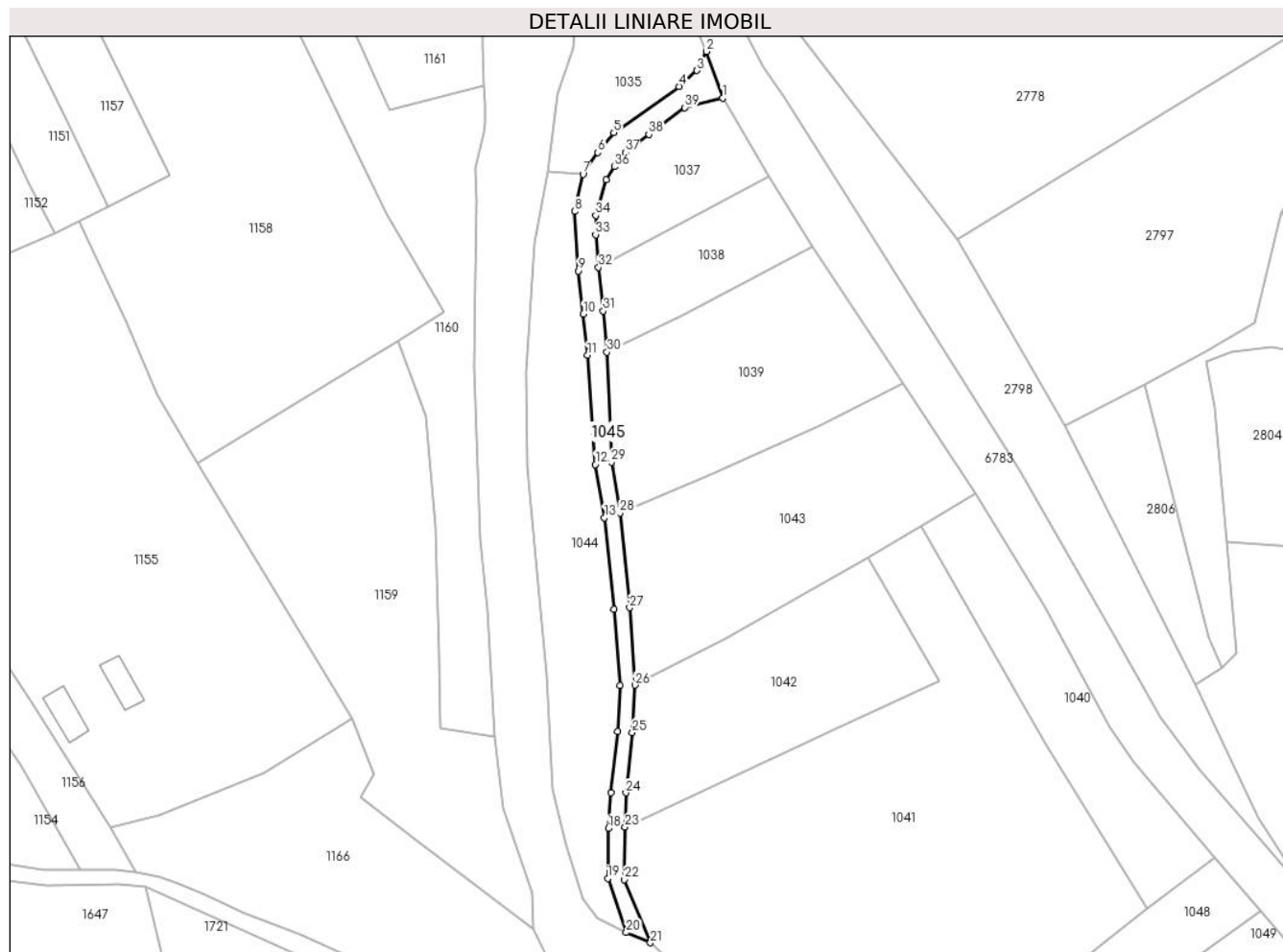
Inscrieri privind dezmembramintele dreptului de proprietate, drepturi reale de garanție și sarcini	Referințe
NU SUNT	

Anexa Nr. 1 La Partea I

Teren

Nr cadastral	Suprafața (mp)*	Observații / Referințe
	688	

* Suprafața este determinată în planul de proiecție Stereo 70.



Date referitoare la teren

Crt	Categorie folosință	Intravilan	Suprafața (mp)	Tarla	Parcelă	Nr. topo	Observații / Referințe
1	drum	NU	688	-	-	-	Petolia, Nr. Cad. Partial 1572, din planul cadastral 1:2880, editia 1874 - Cuptoare

Lungime Segmente

1) Valorile lungimilor segmentelor sunt obținute din proiecție în plan.

Punct început	X / Y	Punct sfârșit	X / Y	Lungime segment (** (m)
1	288.452,32 392.943,968	2	288.449,004 392.953,343	9.944
3	288.447,178 392.949,51	4	288.443,56 392.946,316	4.826
5	288.430,457 392.937,058	6	288.427,286 392.933,059	5.104
7	288.424,282 392.928,701	8	288.422,635 392.921,257	7.623
9	288.423,353 392.909,324	10	288.424,352 392.900,642	8.739

Punct început	X / Y	Punct sfârșit	X / Y	Lungime segment (** (m)
2	288.449,004 392.953,343	3	288.447,178 392.949,51	4.246
4	288.443,56 392.946,316	5	288.430,457 392.937,058	16.043
6	288.427,286 392.933,059	7	288.424,282 392.928,701	5.293
8	288.422,635 392.921,257	9	288.423,353 392.909,324	11.955
10	288.424,352 392.900,642	11	288.425,168 392.892,383	8.3

Punct început	X / Y	Punct sfârșit	X / Y	Lungime segment (** (m)
11	288.425,168 392.892,383	12	288.426,765 392.870,479	21.962
13	288.428,579 392.859,813	14	288.430,502 392.841,482	18.432
15	288.431,655 392.826,17	16	288.431,185 392.816,907	9.275
17	288.429,9 392.804,642	18	288.429,356 392.797,476	7.188
19	288.429,281 392.787,444	20	288.432,95 392.776,581	11.466
21	288.437,819 392.774,544	22	288.432,58 392.787,221	13.716
23	288.432,72 392.797,762	24	288.432,89 392.804,624	6.864
25	288.434,168 392.816,715	26	288.434,741 392.826,242	9.544
27	288.433,65 392.841,753	28	288.431,692 392.860,767	19.115
29	288.429,999 392.870,943	30	288.429,1 392.893,007	22.083
31	288.428,325 392.901,283	32	288.427,402 392.910,026	8.792
33	288.426,826 392.916,596	34	288.426,838 392.920,46	3.864
35	288.428,936 392.927,604	36	288.430,587 392.930,219	3.092
37	288.432,76 392.933,114	38	288.437,487 392.936,7	5.934
39	288.444,725 392.942,09	1	288.452,32 392.943,968	7.824

Punct început	X / Y	Punct sfârșit	X / Y	Lungime segment (** (m)
12	288.426,765 392.870,479	13	288.428,579 392.859,813	10.819
14	288.430,502 392.841,482	15	288.431,655 392.826,17	15.356
16	288.431,185 392.816,907	17	288.429,9 392.804,642	12.331
18	288.429,356 392.797,476	19	288.429,281 392.787,444	10.032
20	288.432,95 392.776,581	21	288.437,819 392.774,544	5.277
22	288.432,58 392.787,221	23	288.432,72 392.797,762	10.542
24	288.432,89 392.804,624	25	288.434,168 392.816,715	12.159
26	288.434,741 392.826,242	27	288.433,65 392.841,753	15.55
28	288.431,692 392.860,767	29	288.429,999 392.870,943	10.316
30	288.429,1 392.893,007	31	288.428,325 392.901,283	8.312
32	288.427,402 392.910,026	33	288.426,826 392.916,596	6.596
34	288.426,838 392.920,46	35	288.428,936 392.927,604	7.446
36	288.430,587 392.930,219	37	288.432,76 392.933,114	3.62
38	288.437,487 392.936,7	39	288.444,725 392.942,09	9.024

** Lungimile segmentelor sunt determinate în planul de proiecție Stereo 70 și sunt rotunjite la 1 milimetru.

*** Distanța dintre puncte este formată din segmente cumulate ce sunt mai mici decât valoarea 1 milimetru.

**DATE DESPRE IMOBILUL NR. 1046**

Oficiul de Cadastru și Publicitate Imobiliară CARAS-SEVERIN
Biroul de Cadastru și Publicitate Imobiliară Caransebes

A. Partea I. Descrierea imobilului

TEREN Extravilan

Adresa: Jud. Caraș-Severin

Nr. Crt	Nr cadastral Nr. topografic	Suprafața* (mp)	Observații / Referințe
A1		5.400	Sector cadastral:49 Teren neimpregmuit;

B. Partea II. Proprietari și acte

Inscrieri privitoare la dreptul de proprietate și alte drepturi reale		Referințe
616 / 16/05/2023		
Act Normativ nr. 7, din 13/03/1996 emis de Parlamentul Romaniei;		
B1	Intabulare, drept de PROPRIETATE, dobandit prin Lege, cota actuala 1/1 1) NEIDENTIFICAT NEIDENTIFICAT	A1
Act Normativ nr. 7, din 13/03/1996 emis de Parlamentul Romaniei (Adeverinta nr. 2176/22.05.2023, emisa de Primaria Comunei Cornea);		
B2	Se noteaza posesia factica in favoarea lui 1) MUTASCU LUCIAN	A1

C. Partea III. SARCINI .

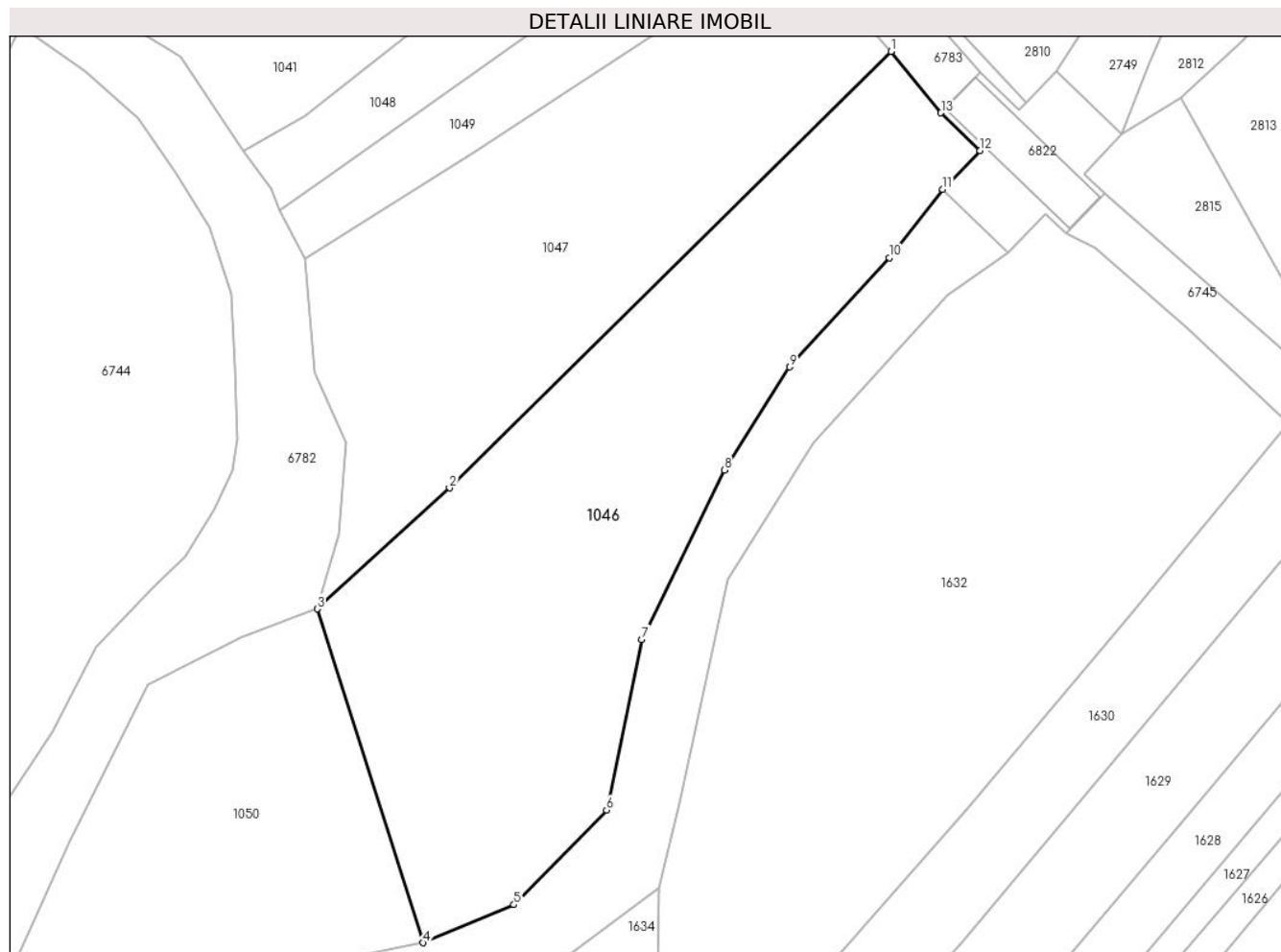
Inscrieri privind dezmembramintele dreptului de proprietate, drepturi reale de garanție și sarcini	Referințe
NU SUNT	

Anexa Nr. 1 La Partea I

Teren

Nr cadastral	Suprafața (mp)*	Observații / Referințe
	5.400	

* Suprafața este determinată în planul de proiecție Stereo 70.



Date referitoare la teren

Crt	Categorie folosință	Intravilan	Suprafața (mp)	Tarla	Parcelă	Nr. topo	Observații / Referințe
1	faneata	NU	1.400	-	-	-	Petolia, Nr. Cad. Partial 1579; 1580; 1583; 1584, din planul cadastral 1: 2880, editia 1874 - Cuptoare
2	arabil	NU	4.000	-	-	-	Petolia, Nr. Cad. Partial 1579; 1580; 1583; 1584, din planul cadastral 1: 2880, editia 1874 - Cuptoare

Lungime Segmente

1) Valorile lungimilor segmentelor sunt obținute din proiecție în plan.

Punct început	X / Y	Punct sfârșit	X / Y	Lungime segment (** (m)
1	288.585,268 392.752,427	2	288.511,31 392.679,375	103.954
2	288.511,31 392.679,375	3	288.489,151 392.659,153	30.0
3	288.489,151 392.659,153	4	288.506,924 392.603,272	58.639

Punct început	X / Y	Punct sfârşit	X / Y	Lungime segment (** (m)
4	288.506,924 392.603,272	5	288.522,094 392.609,622	16.445
5	288.522,094 392.609,622	6	288.537,596 392.625,492	22.185
6	288.537,596 392.625,492	7	288.543,541 392.654,033	29.154
7	288.543,541 392.654,033	8	288.557,356 392.682,383	31.537
8	288.557,356 392.682,383	9	288.568,311 392.699,627	20.43
9	288.568,311 392.699,627	10	288.584,973 392.717,92	24.744
10	288.584,973 392.717,92	11	288.593,942 392.729,346	14.526
11	288.593,942 392.729,346	12	288.600,192 392.735,822	9.0
12	288.600,192 392.735,822	13	288.593,644 392.742,141	9.1
13	288.593,644 392.742,141	1	288.585,268 392.752,427	13.265

** Lungimile segmentelor sunt determinate în planul de proiecţie Stereo 70 şi sunt rotunjite la 1 milimetru.

*** Distanţa dintre puncte este formată din segmente cumulate ce sunt mai mici decât valoarea 1 milimetru.

**DATE DESPRE IMOBILUL NR. 1047**

Oficiul de Cadastru și Publicitate Imobiliară CARAS-SEVERIN
Biroul de Cadastru și Publicitate Imobiliară Caransebes

A. Partea I. Descrierea imobilului

TEREN Extravilan

Adresa: Jud. Caraș-Severin

Nr. Crt	Nr cadastral Nr. topografic	Suprafața* (mp)	Observații / Referințe
A1		3.981	Sector cadastral:49 Teren neimprejmit;

B. Partea II. Proprietari și acte

Inscrieri privitoare la dreptul de proprietate și alte drepturi reale		Referințe
618 / 16/05/2023		
Act Normativ nr. 7, din 13/03/1996 emis de Parlamentul Romaniei;		
B1	Intabulare, drept de PROPRIETATE, dobandit prin Lege, cota actuala 1/1 1) NEIDENTIFICAT NEIDENTIFICAT	A1
Act Normativ nr. 7, din 13/03/1996 emis de Parlamentul Romaniei (Adeverinta nr. 2175/22.05.2023, emisa de Primaria Comunei Cornea);		
B2	Se noteaza posesia factica in favoarea lui 1) TARANU NICOLAE	A1

C. Partea III. SARCINI .

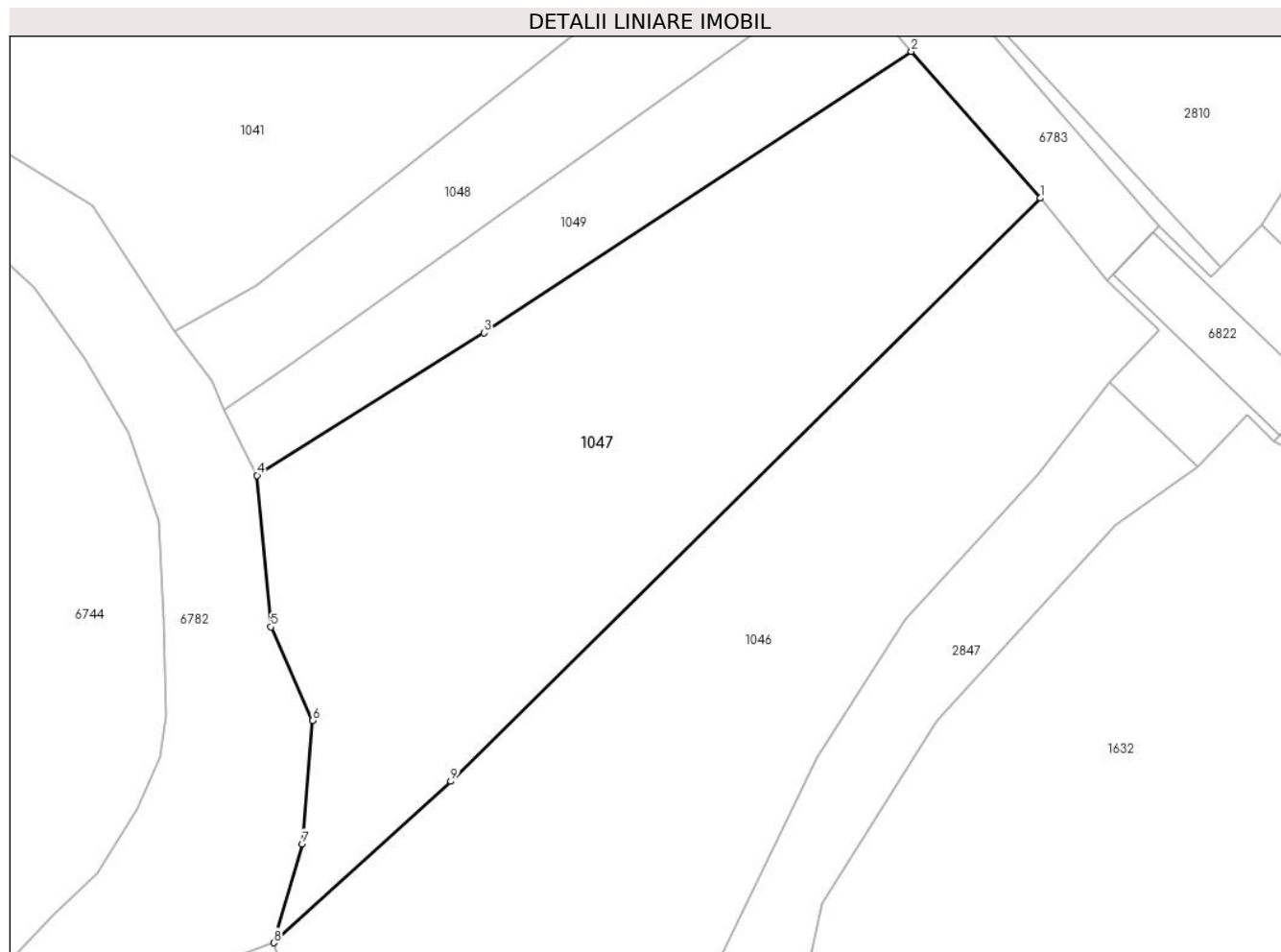
Inscrieri privind dezmembramintele dreptului de proprietate, drepturi reale de garanție și sarcini	Referințe
NU SUNT	

Anexa Nr. 1 La Partea I

Teren

Nr cadastral	Suprafața (mp)*	Observații / Referințe
	3.981	

* Suprafața este determinată în planul de proiecție Stereo 70.



Date referitoare la teren

Crt	Categorie folosință	Intravilan	Suprafața (mp)	Tarla	Parcelă	Nr. topo	Observații / Referințe
1	arabil	NU	3.981	-	-	-	Petolia, Nr. Cad. Partial 1579; 1580; 1583; 1584, din planul cadastral 1: 2880, editia 1874 - Cuptoare

Lungime Segmente

1) Valorile lungimilor segmentelor sunt obținute din proiecție în plan.

Punct început	X / Y	Punct sfârșit	X / Y	Lungime segment (** (m)
1	288.585,268 392.752,427	2	288.569,076 392.770,797	24.487
2	288.569,076 392.770,797	3	288.515,524 392.735,556	64.107
3	288.515,524 392.735,556	4	288.487,04 392.717,699	33.619
4	288.487,04 392.717,699	5	288.488,783 392.698,711	19.068
5	288.488,783 392.698,711	6	288.494,023 392.686,977	12.851

Punct început	X / Y	Punct sfârșit	X / Y	Lungime segment (** (m)
6	288.494,023 392.686,977	7	288.492,719 392.671,535	15.497
7	288.492,719 392.671,535	8	288.489,151 392.659,153	12.886
8	288.489,151 392.659,153	9	288.511,31 392.679,375	30.0
9	288.511,31 392.679,375	1	288.585,268 392.752,427	103.954

** Lungimile segmentelor sunt determinate în planul de proiecție Stereo 70 și sunt rotunjite la 1 milimetru.

*** Distanța dintre puncte este formată din segmente cumulate ce sunt mai mici decât valoarea 1 milimetru.

**DATE DESPRE IMOBILUL NR. 1048**

Oficiul de Cadastru și Publicitate Imobiliară CARAS-SEVERIN
Biroul de Cadastru și Publicitate Imobiliară Caransebes

A. Partea I. Descrierea imobilului

TEREN Extravilan

Adresa: Jud. Caraș-Severin

Nr. Crt	Nr cadastral Nr. topografic	Suprafața* (mp)	Observații / Referințe
A1		1.151	Sector cadastral:49 Teren neimprijmit;

B. Partea II. Proprietari și acte

Inscrieri privitoare la dreptul de proprietate și alte drepturi reale		Referințe
620 / 16/05/2023		
Act Normativ nr. 7, din 13/03/1996 emis de Parlamentul Romaniei;		
B1	Intabulare, drept de PROPRIETATE, dobandit prin Lege, cota actuala 1/1 1) NEIDENTIFICAT NEIDENTIFICAT	A1
Act Normativ nr. 7, din 13/03/1996 emis de Parlamentul Romaniei (Adeverinta nr. 2174/22.05.2023, emisa de Primaria Comunei Cornea);		
B2	Se noteaza posesia factica in favoarea lui 1) RUVINEANTU VALERIA	A1

C. Partea III. SARCINI .

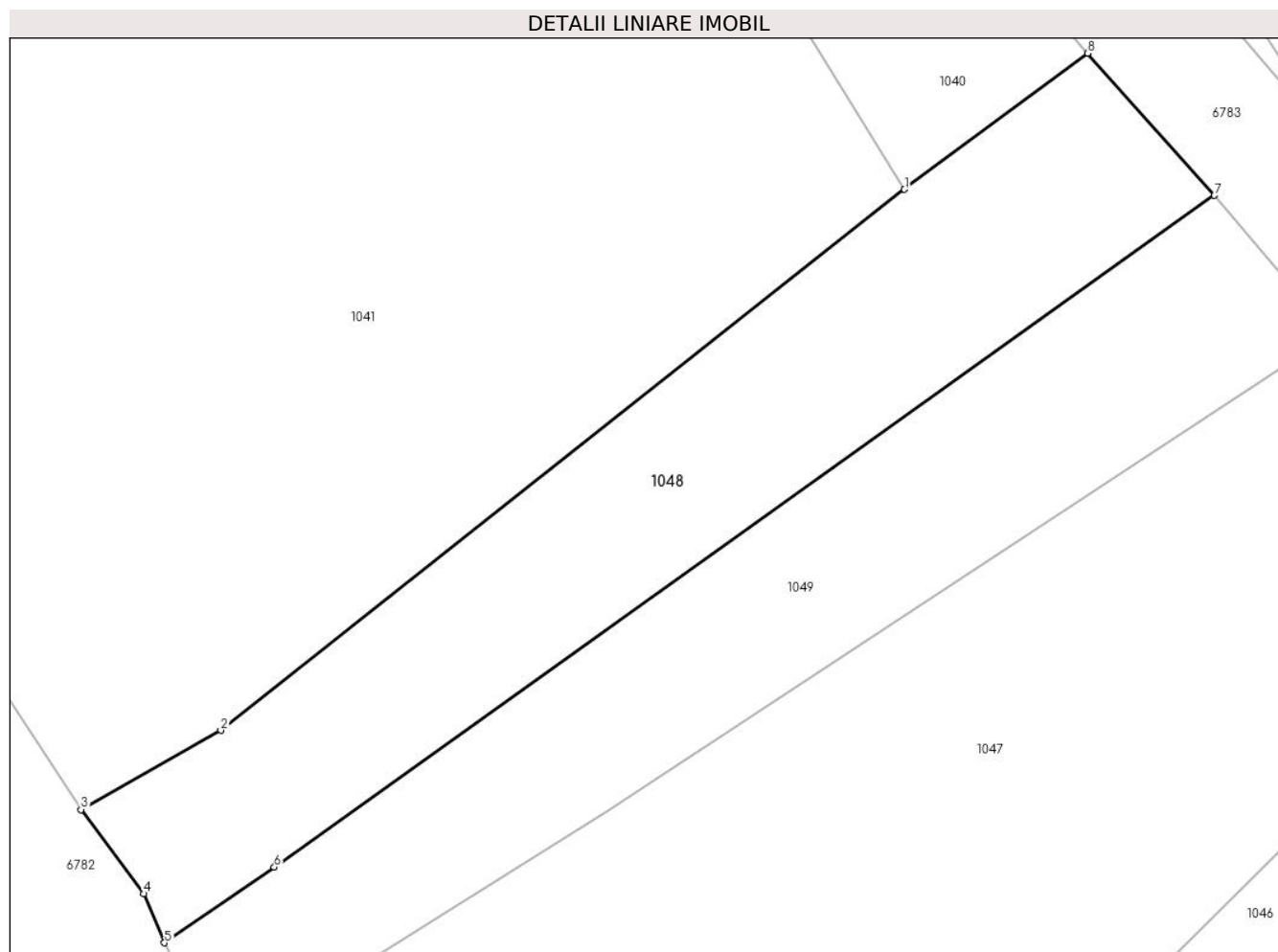
Inscrieri privind dezmembramintele dreptului de proprietate, drepturi reale de garanție și sarcini	Referințe
NU SUNT	

Anexa Nr. 1 La Partea I

Teren

Nr cadastral	Suprafața (mp)*	Observații / Referințe
	1.151	

* Suprafața este determinată în planul de proiecție Stereo 70.



Date referitoare la teren

Crt	Categorie folosință	Intra vilan	Suprafața (mp)	Tarla	Parcelă	Nr. topo	Observații / Referințe
1	arabil	NU	1.151	-	-	-	Petolia, Nr. Cad. Partial 1577; 1578; 1579; 1580, din planul cadastral 1: 2880, editia 1874 - Cuptoare

Lungime Segmente

1) Valorile lungimilor segmentelor sunt obținute din proiecție în plan.

Punct început	X / Y	Punct sfârșit	X / Y	Lungime segment (** (m)
1	288.537,56 392.781,477	2	288.487,059 392.741,562	64.371
2	288.487,059 392.741,562	3	288.476,742 392.735,711	11.861
3	288.476,742 392.735,711	4	288.481,36 392.729,499	7.741
4	288.481,36 392.729,499	5	288.482,907 392.725,88	3.936
5	288.482,907 392.725,88	6	288.491,013 392.731,464	9.843

Punct început	X / Y	Punct sfârșit	X / Y	Lungime segment (** (m)
6	288.491,013 392.731,464	7	288.560,436 392.781,028	85.3
7	288.560,436 392.781,028	8	288.551,087 392.791,52	14.053
8	288.551,087 392.791,52	1	288.537,56 392.781,477	16.847

** Lungimile segmentelor sunt determinate în planul de proiecție Stereo 70 și sunt rotunjite la 1 milimetru.

*** Distanța dintre puncte este formată din segmente cumulate ce sunt mai mici decât valoarea 1 milimetru.

**DATE DESPRE IMOBILUL NR. 1049**

Oficiul de Cadastru și Publicitate Imobiliară CARAS-SEVERIN
Biroul de Cadastru și Publicitate Imobiliară Caransebes

A. Partea I. Descrierea imobilului

TEREN Extravilan

Adresa: Jud. Caraș-Severin

Nr. Crt	Nr cadastral Nr. topografic	Suprafața* (mp)	Observații / Referințe
A1		1.097	Sector cadastral:49 Teren neimprejmuit;

B. Partea II. Proprietari și acte

Inscrieri privitoare la dreptul de proprietate și alte drepturi reale		Referințe
619 / 16/05/2023		
Act Normativ nr. 7, din 13/03/1996 emis de Parlamentul Romaniei (Art.13, Al.15);		
B1	Inscrierea provizorie, drept de PROPRIETATE, dobandit prin Lege, cota actuala 1/1 1) COMUNA CORNEA, CIF:3227734, Proprietar Neidentificat	A1

C. Partea III. SARCINI .

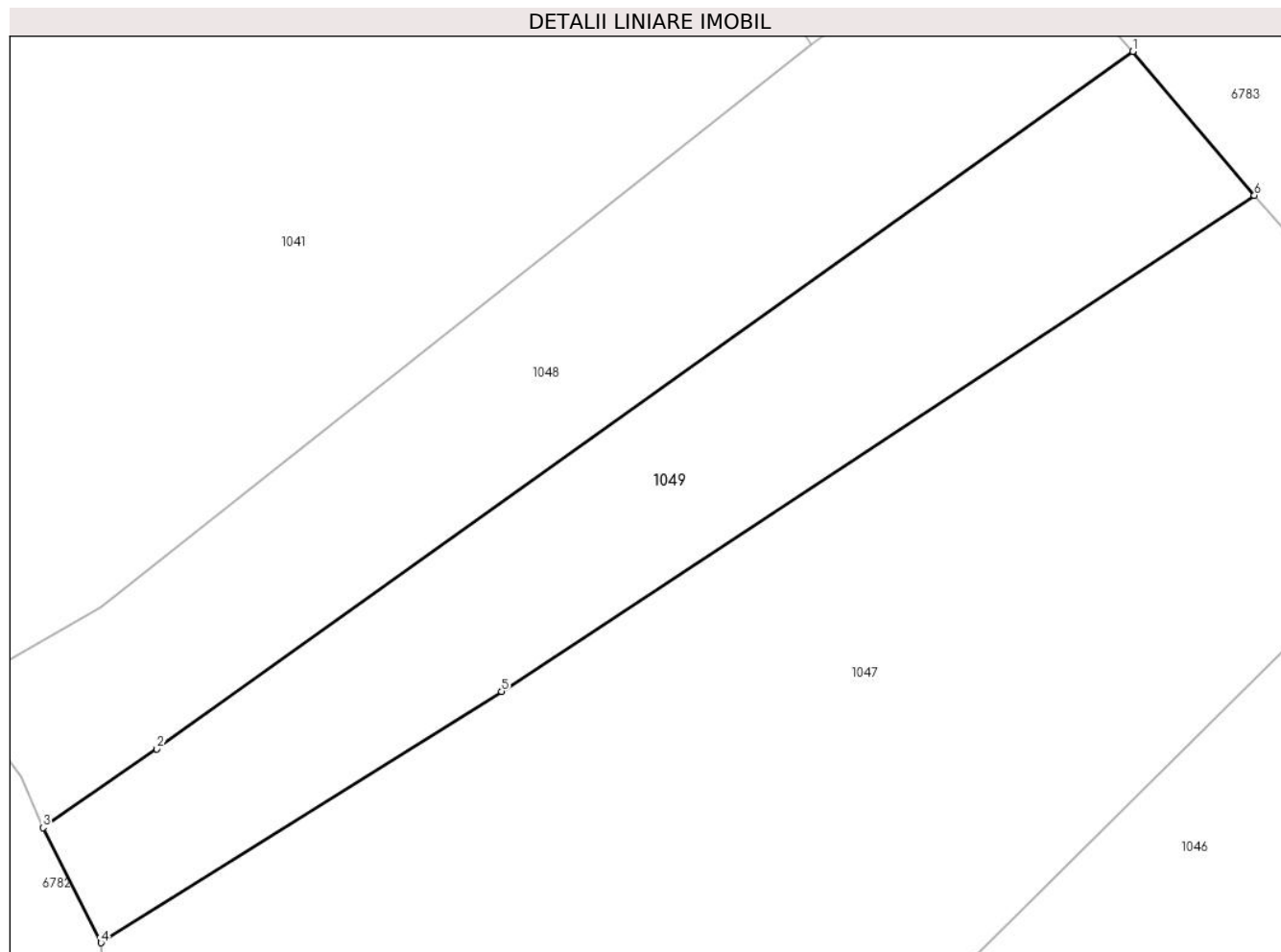
Inscrieri privind dezmembramintele dreptului de proprietate, drepturi reale de garanție și sarcini	Referințe
NU SUNT	

Anexa Nr. 1 La Partea I

Teren

Nr cadastral	Suprafața (mp)*	Observații / Referințe
	1.097	

* Suprafața este determinată în planul de proiecție Stereo 70.



Date referitoare la teren

Crt	Categorie folosință	Intravilan	Suprafața (mp)	Tarla	Parcelă	Nr. topo	Observații / Referințe
1	arabil	NU	1.097	-	-	-	Petolia, Nr. Cad. Partial 1577; Partial 1578; Partial 1579; Partial 1580, din planul cadastral 1:2880, editia 1874 - Cuptoare

Lungime Segmente

1) Valorile lungimilor segmentelor sunt obținute din proiecție în plan.

Punct început	X / Y	Punct sfârșit	X / Y	Lungime segment (** (m)
1	288.560,436 392.781,028	2	288.491,013 392.731,464	85.3
2	288.491,013 392.731,464	3	288.482,907 392.725,88	9.843
3	288.482,907 392.725,88	4	288.487,04 392.717,699	9.166
4	288.487,04 392.717,699	5	288.515,524 392.735,556	33.619

Punct început	X / Y	Punct sfârșit	X / Y	Lungime segment (** (m)
5	288.515,524 392.735,556	6	288.569,076 392.770,797	64.107
6	288.569,076 392.770,797	1	288.560,436 392.781,028	13.391

** Lungimile segmentelor sunt determinate în planul de proiecție Stereo 70 și sunt rotunjite la 1 milimetru.

*** Distanța dintre puncte este formată din segmente cumulate ce sunt mai mici decât valoarea 1 milimetru.

**DATE DESPRE IMOBILUL NR. 1050**

Oficiul de Cadastru și Publicitate Imobiliară CARAS-SEVERIN
Biroul de Cadastru și Publicitate Imobiliară Caransebes

A. Partea I. Descrierea imobilului

TEREN Extravilan

Adresa: Jud. Caraș-Severin

Nr. Crt	Nr cadastral Nr. topografic	Suprafața* (mp)	Observații / Referințe
A1		3.554	Sector cadastral:49 Teren neimprejmuit;

B. Partea II. Proprietari și acte

Inscrieri privitoare la dreptul de proprietate și alte drepturi reale		Referințe
617 / 16/05/2023		
Act Normativ nr. 7, din 13/03/1996 emis de Parlamentul Romaniei (Art.13, Al.15);		
B1	Inscrierea provizorie, drept de PROPRIETATE, dobandit prin Lege, cota actuala 1/1 1) COMUNA CORNEA , CIF:3227734, Proprietar Neidentificat	A1

C. Partea III. SARCINI .

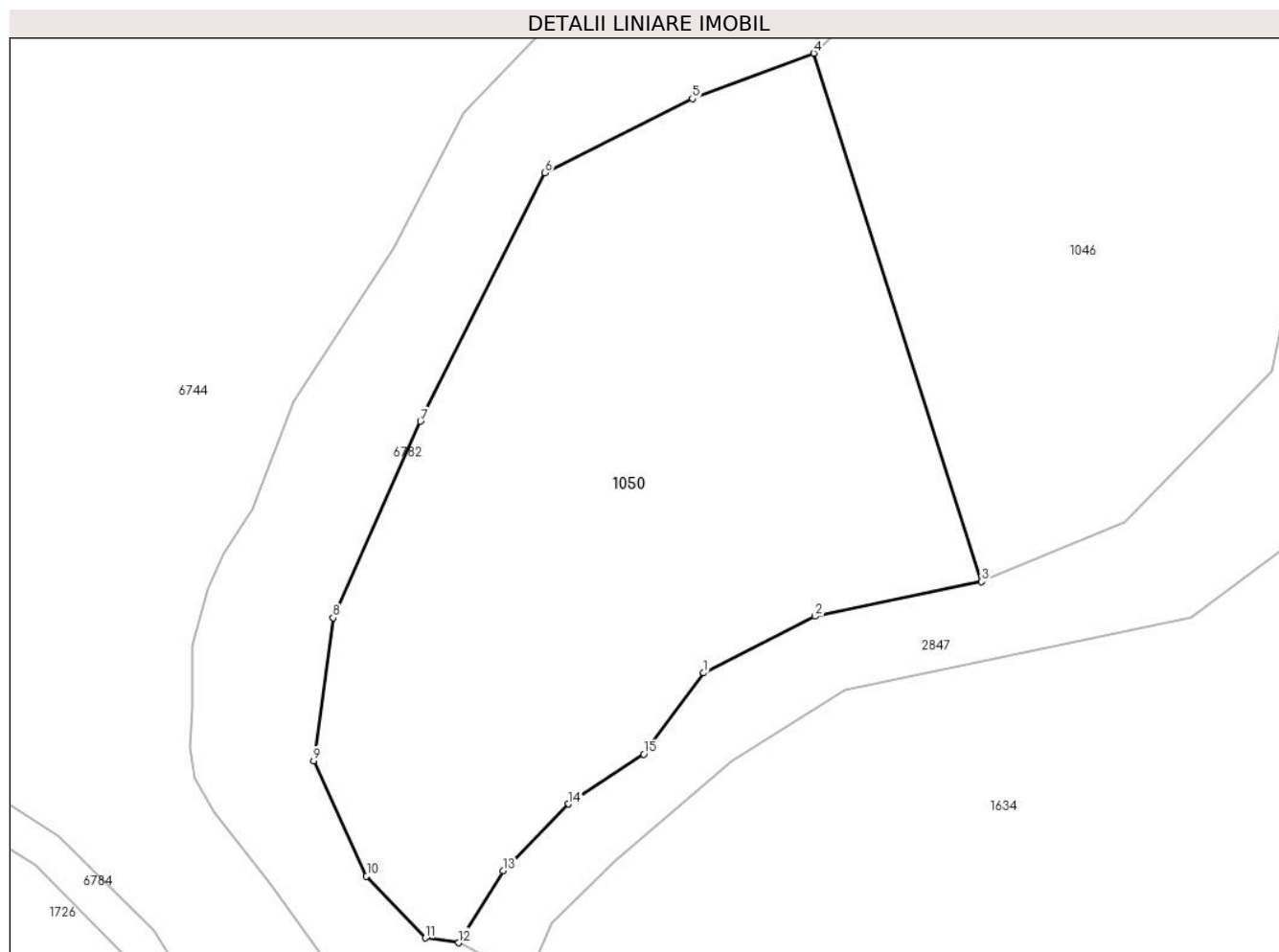
Inscrieri privind dezmembramintele dreptului de proprietate, drepturi reale de garanție și sarcini	Referințe
NU SUNT	

Anexa Nr. 1 La Partea I

Teren

Nr cadastral	Suprafața (mp)*	Observații / Referințe
	3.554	

* Suprafața este determinată în planul de proiecție Stereo 70.



Date referitoare la teren

Crt	Categorie folosință	Intravilan	Suprafața (mp)	Tarla	Parcelă	Nr. topo	Observații / Referințe
1	faneata	NU	3.554	-	-	-	Petolia, Nr. Cad. 1581; 1582; Partial 1579, din planul cadastral 1:2880, editia 1874 - Cuptoare

Lungime Segmente

1) Valorile lungimilor segmentelor sunt obținute din proiecție în plan.

Punct început	X / Y	Punct sfârșit	X / Y	Lungime segment (** (m)
1	288.477,525 392.593,616	2	288.489,302 392.599,614	13.216
2	288.489,302 392.599,614	3	288.506,924 392.603,272	17.998
3	288.506,924 392.603,272	4	288.489,151 392.659,153	58.639
4	288.489,151 392.659,153	5	288.476,326 392.654,343	13.697
5	288.476,326 392.654,343	6	288.460,721 392.646,51	17.46

Punct început	X / Y	Punct sfârșit	X / Y	Lungime segment (** (m)
6	288.460,721 392.646,51	7	288.447,563 392.620,231	29.389
7	288.447,563 392.620,231	8	288.438,296 392.599,456	22.749
8	288.438,296 392.599,456	9	288.436,263 392.584,338	15.253
9	288.436,263 392.584,338	10	288.441,839 392.572,125	13.426
10	288.441,839 392.572,125	11	288.448,049 392.565,585	9.019
11	288.448,049 392.565,585	12	288.451,565 392.565,084	3.552
12	288.451,565 392.565,084	13	288.456,311 392.572,688	8.964
13	288.456,311 392.572,688	14	288.463,232 392.579,763	9.898
14	288.463,232 392.579,763	15	288.471,172 392.585,022	9.523
15	288.471,172 392.585,022	1	288.477,525 392.593,616	10.688

** Lungimile segmentelor sunt determinate în planul de proiecție Stereo 70 și sunt rotunjite la 1 milimetru.

*** Distanța dintre puncte este formată din segmente cumulate ce sunt mai mici decât valoarea 1 milimetru.

**DATE DESPRE IMOBILUL NR. 1052**

Oficiul de Cadastru și Publicitate Imobiliară CARAS-SEVERIN
Biroul de Cadastru și Publicitate Imobiliară Caransebes

A. Partea I. Descrierea imobilului

TEREN Extravilan

Adresa: Jud. Caraș-Severin

Nr. Crt	Nr cadastral Nr. topografic	Suprafața* (mp)	Observații / Referințe
A1		763	Sector cadastral:69 Teren neimprijmit;

B. Partea II. Proprietari și acte

Inscrieri privitoare la dreptul de proprietate și alte drepturi reale		Referințe
741 / 24/05/2023		
Act Normativ nr. 7, din 13/03/1996 emis de Parlamentul Romaniei;		
B1	Intabulare, drept de PROPRIETATE, dobandit prin Lege, cota actuala 1/1 1) NEIDENTIFICAT NEIDENTIFICAT	A1
Act Normativ nr. 7, din 13/03/1996 emis de Parlamentul Romaniei (Adeverinta nr. 2208/23.05.2023, emisa de Primaria Comunei Cornea);		
B2	Se noteaza posesia factica in favoarea lui 1) TIBERARI DUMITRU-VICHENTE	A1

C. Partea III. SARCINI .

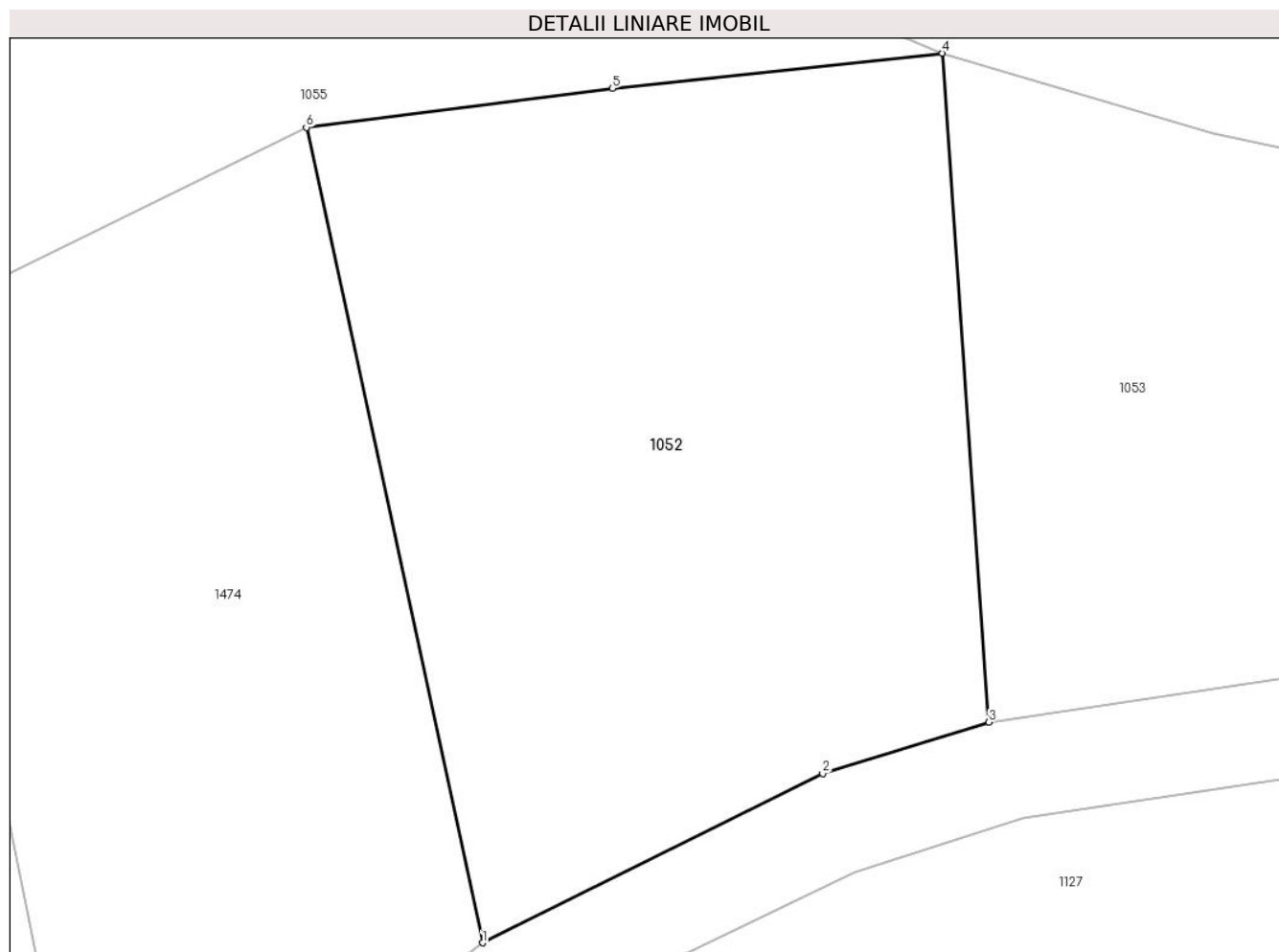
Inscrieri privind dezmembramintele dreptului de proprietate, drepturi reale de garanție și sarcini	Referințe
NU SUNT	

Anexa Nr. 1 La Partea I

Teren

Nr cadastral	Suprafața (mp)*	Observații / Referințe
	763	

* Suprafața este determinată în planul de proiecție Stereo 70.



Date referitoare la teren

Crt	Categorie folosință	Intra vilan	Suprafața (mp)	Tarla	Parcelă	Nr. topo	Observații / Referințe
1	faneata	NU	763	-	-	-	Cracu Dobroslavii, Nr. Cad. Partial 387; Partial 467, din planul cadastral 1:2880, editia 1874 - Cuptoare

Lungime Segmente

1) Valorile lungimilor segmentelor sunt obținute din proiecție în plan.

Punct început	X / Y	Punct sfârșit	X / Y	Lungime segment (** (m)
1	287.926,496 393.065,207	2	287.940,725 393.072,275	15.888
2	287.940,725 393.072,275	3	287.947,682 393.074,432	7.284
3	287.947,682 393.074,432	4	287.945,732 393.102,398	28.034
4	287.945,732 393.102,398	5	287.931,927 393.100,926	13.883
5	287.931,927 393.100,926	6	287.919,121 393.099,296	12.909

Punct început	X / Y	Punct sfârșit	X / Y	Lungime segment (** (m)
6	287.919,121 393.099,296	1	287.926,496 393.065,207	34.878

** Lungimile segmentelor sunt determinate în planul de proiecție Stereo 70 și sunt rotunjite la 1 milimetru.

*** Distanța dintre puncte este formată din segmente cumulate ce sunt mai mici decât valoarea 1 milimetru.

**DATE DESPRE IMOBILUL NR. 1053**

Oficiul de Cadastru și Publicitate Imobiliară CARAS-SEVERIN
Biroul de Cadastru și Publicitate Imobiliară Caransebes

A. Partea I. Descrierea imobilului

TEREN Extravilan

Adresa: Jud. Caraș-Severin

Nr. Crt	Nr cadastral Nr. topografic	Suprafața* (mp)	Observații / Referințe
A1		889	Sector cadastral:69 Teren neimprijmit;

B. Partea II. Proprietari și acte

Inscrieri privitoare la dreptul de proprietate și alte drepturi reale		Referințe
740 / 24/05/2023		
Act Normativ nr. 7, din 13/03/1996 emis de Parlamentul Romaniei;		
B1	Intabulare, drept de PROPRIETATE, dobandit prin Lege, cota actuala 1/1 1) NEIDENTIFICAT NEIDENTIFICAT	A1
Act Normativ nr. 7, din 13/03/1996 emis de Parlamentul Romaniei (Adeverinta nr. 2207/23.05.2023, emisa de Primaria Comunei Cornea);		
B2	Se noteaza posesia factica in favoarea lui 1) ORZESCU ELENA-SILVICA	A1

C. Partea III. SARCINI .

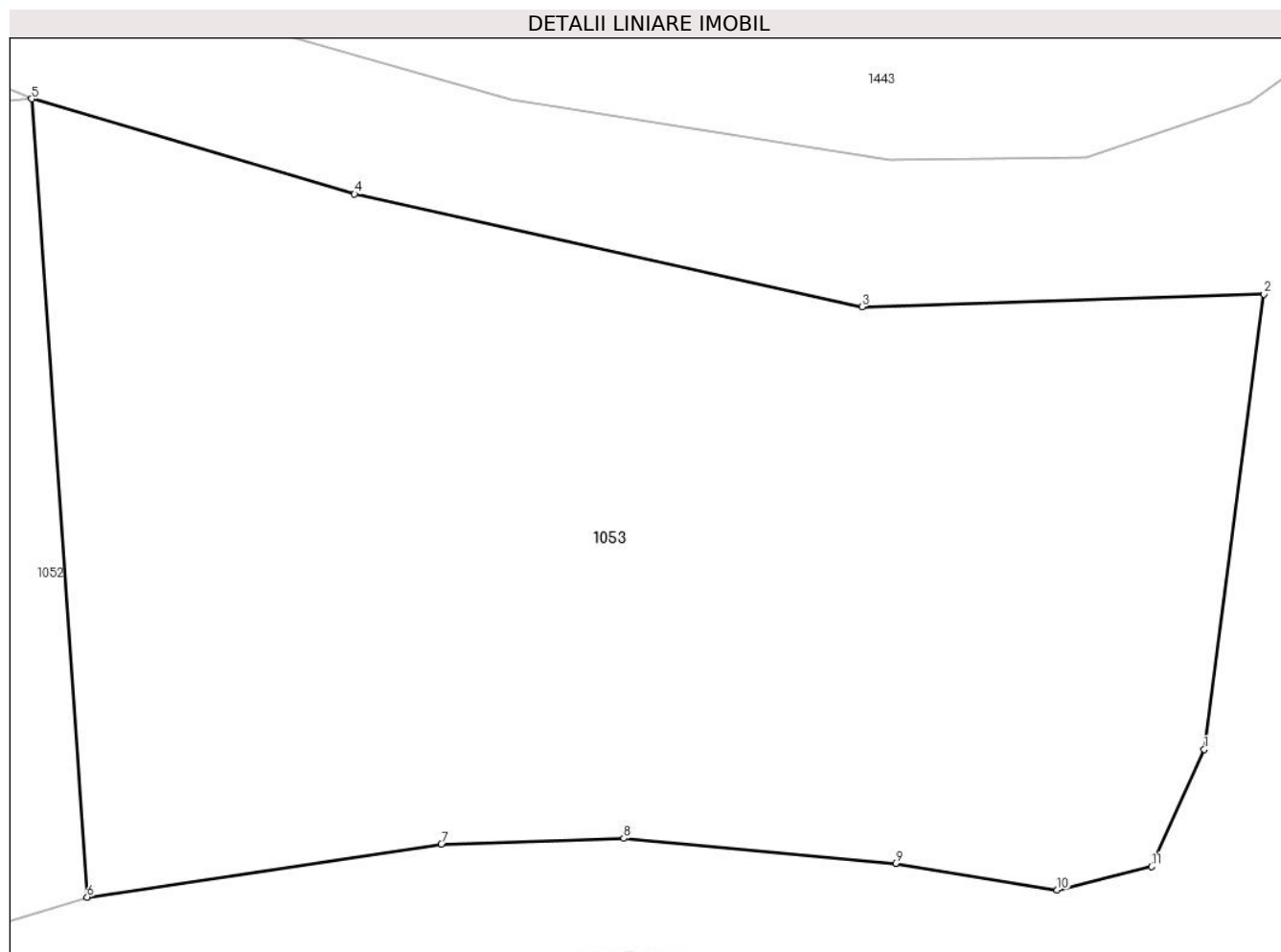
Inscrieri privind dezmembramintele dreptului de proprietate, drepturi reale de garanție și sarcini	Referințe
NU SUNT	

Anexa Nr. 1 La Partea I

Teren

Nr cadastral	Suprafața (mp)*	Observații / Referințe
	889	

* Suprafața este determinată în planul de proiecție Stereo 70.



Date referitoare la teren

Crt	Categorie folosință	Intra vilan	Suprafața (mp)	Tarla	Parcelă	Nr. topo	Observații / Referințe
1	faneata	NU	889	-	-	-	Cracu Dobroslavii, Nr. Cad. Partial 387; Partial 394; Partial 467, din planul cadastral 1:2880, editia 1874 - Cuptoare

Lungime Segmente

1) Valorile lungimilor segmentelor sunt obținute din proiecție în plan.

Punct început	X / Y	Punct sfârșit	X / Y	Lungime segment (** (m)
1	287.986,837 393.079,608	2	287.988,929 393.095,56	16.088
2	287.988,929 393.095,56	3	287.974,844 393.095,116	14.093
3	287.974,844 393.095,116	4	287.957,05 393.099,069	18.228
4	287.957,05 393.099,069	5	287.945,732 393.102,398	11.797

Punct început	X / Y	Punct sfârșit	X / Y	Lungime segment (** (m)
5	287.945,732 393.102,398	6	287.947,682 393.074,432	28.034
6	287.947,682 393.074,432	7	287.960,099 393.076,282	12.554
7	287.960,099 393.076,282	8	287.966,493 393.076,49	6.397
8	287.966,493 393.076,49	9	287.976,022 393.075,618	9.569
9	287.976,022 393.075,618	10	287.981,686 393.074,686	5.741
10	287.981,686 393.074,686	11	287.984,988 393.075,502	3.401
11	287.984,988 393.075,502	1	287.986,837 393.079,608	4.503

** Lungimile segmentelor sunt determinate în planul de proiecție Stereo 70 și sunt rotunjite la 1 milimetru.

*** Distanța dintre puncte este formată din segmente cumulate ce sunt mai mici decât valoarea 1 milimetru.

**DATE DESPRE IMOBILUL NR. 1054**

Oficiul de Cadastru și Publicitate Imobiliară CARAS-SEVERIN
Biroul de Cadastru și Publicitate Imobiliară Caransebes

A. Partea I. Descrierea imobilului

TEREN Extravilan

Adresa: Jud. Caraș-Severin

Nr. Crt	Nr cadastral Nr. topografic	Suprafața* (mp)	Observații / Referințe
A1		3.897	Sector cadastral:69 Teren neimprijmit;

B. Partea II. Proprietari și acte

Inscrieri privitoare la dreptul de proprietate și alte drepturi reale	Referințe
675 / 18/05/2023	
Act Normativ nr. 7, din 13/03/1996 emis de Parlamentul Romaniei;	
B1	A1
Intabulare, drept de PROPRIETATE, dobandit prin Lege, cota actuala 1/1 1) NEIDENTIFICAT NEIDENTIFICAT	
Act Normativ nr. 7, din 13/03/1996 emis de Parlamentul Romaniei (Adeverinta nr. 2211/23.05.2023, emisa de Primaria Comunei Cornea);	
B2	A1
Se noteaza posesia factica in favoarea lui 1) LUPULESCU FLOAREA	

C. Partea III. SARCINI .

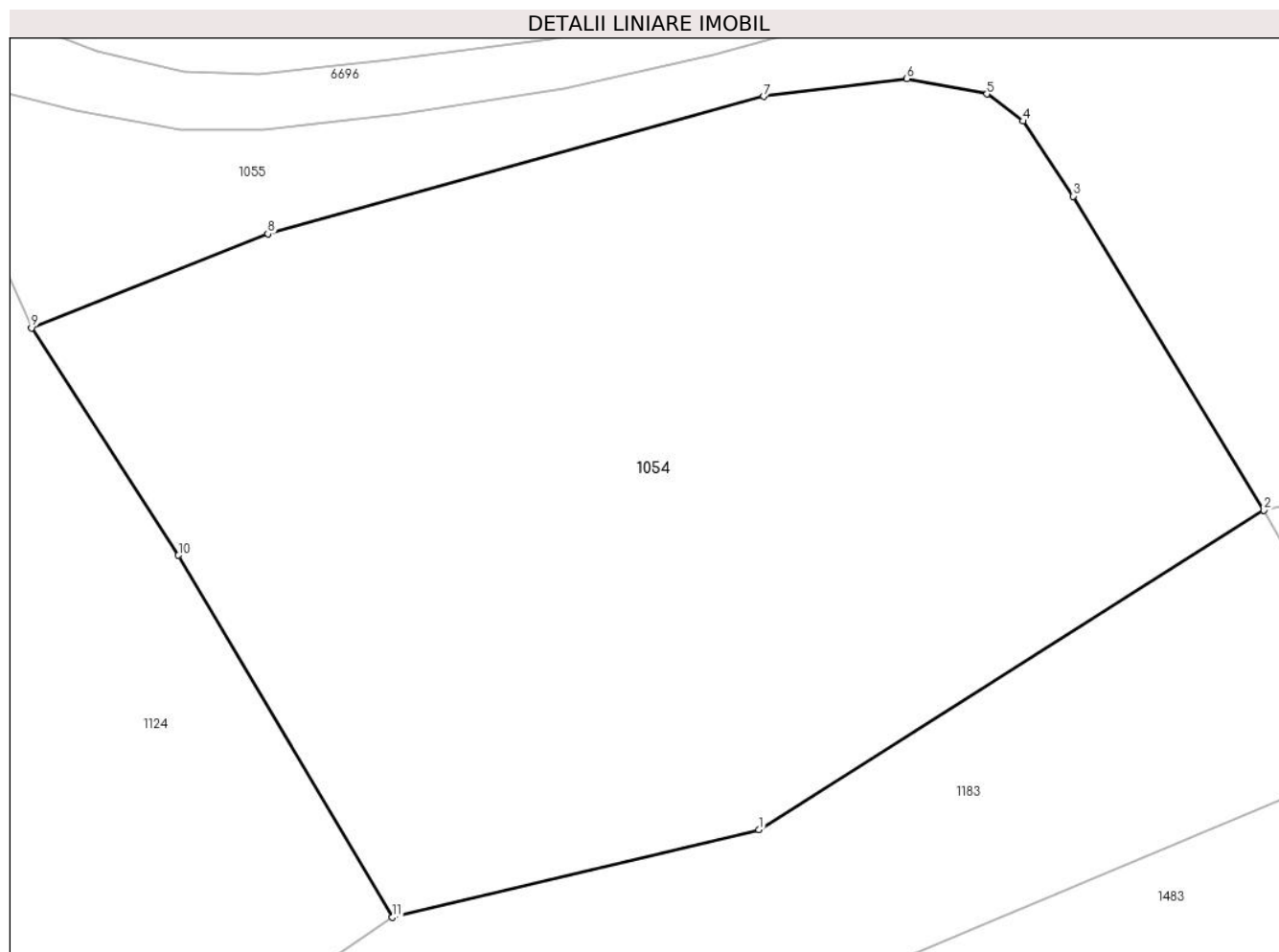
Inscrieri privind dezmembramintele dreptului de proprietate, drepturi reale de garanție și sarcini	Referințe
NU SUNT	

Anexa Nr. 1 La Partea I

Teren

Nr cadastral	Suprafața (mp)*	Observații / Referințe
	3.897	

* Suprafața este determinată în planul de proiecție Stereo 70.



Date referitoare la teren

Crt	Categorie folosință	Intravilan	Suprafața (mp)	Tarla	Parcelă	Nr. topo	Observații / Referințe
1	faneata	NU	3.897	-	-	-	Cracu Dobroslavii, Nr. Cad. 465; Partial 467, din planul cadastral 1: 2880 editia 1874 - Cuptoare

Lungime Segmente

1) Valorile lungimilor segmentelor sunt obținute din proiecție în plan.

Punct început	X / Y	Punct sfârșit	X / Y	Lungime segment (** (m)
1	287.836,092 393.060,203	2	287.875,683 393.085,257	46.853
2	287.875,683 393.085,257	3	287.860,745 393.109,861	28.783
3	287.860,745 393.109,861	4	287.856,796 393.115,746	7.087
4	287.856,796 393.115,746	5	287.853,975 393.117,862	3.526
5	287.853,975 393.117,862	6	287.847,699 393.119,073	6.392

Punct început	X / Y	Punct sfârșit	X / Y	Lungime segment (** (m)
6	287.847,699 393.119,073	7	287.836,448 393.117,68	11.337
7	287.836,448 393.117,68	8	287.797,577 393.106,914	40.334
8	287.797,577 393.106,914	9	287.779,045 393.099,535	19.947
9	287.779,045 393.099,535	10	287.790,562 393.081,715	21.218
10	287.790,562 393.081,715	11	287.807,329 393.053,339	32.96
11	287.807,329 393.053,339	1	287.836,092 393.060,203	29.571

** Lungimile segmentelor sunt determinate în planul de proiecție Stereo 70 și sunt rotunjite la 1 milimetru.

*** Distanța dintre puncte este formată din segmente cumulate ce sunt mai mici decât valoarea 1 milimetru.

**DATE DESPRE IMOBILUL NR. 1055**

Oficiul de Cadastru și Publicitate Imobiliară CARAS-SEVERIN
Biroul de Cadastru și Publicitate Imobiliară Caransebes

A. Partea I. Descrierea imobilului

TEREN Extravilan

Adresa: Jud. Caraș-Severin

Nr. Crt	Nr cadastral Nr. topografic	Suprafața* (mp)	Observații / Referințe
A1		2.530	Sector cadastral:69 Teren neimprejmuit;

B. Partea II. Proprietari și acte

Inscrieri privitoare la dreptul de proprietate și alte drepturi reale		Referințe
676 / 18/05/2023		
Act Normativ nr. 7, din 13/03/1996 emis de Parlamentul Romaniei (Art.13, Al.15);		
B1	Inscrierea provizorie, drept de PROPRIETATE, dobandit prin Lege, cota actuala 1/1 1) COMUNA CORNEA , CIF:3227734, Proprietar Neidentificat	A1

C. Partea III. SARCINI .

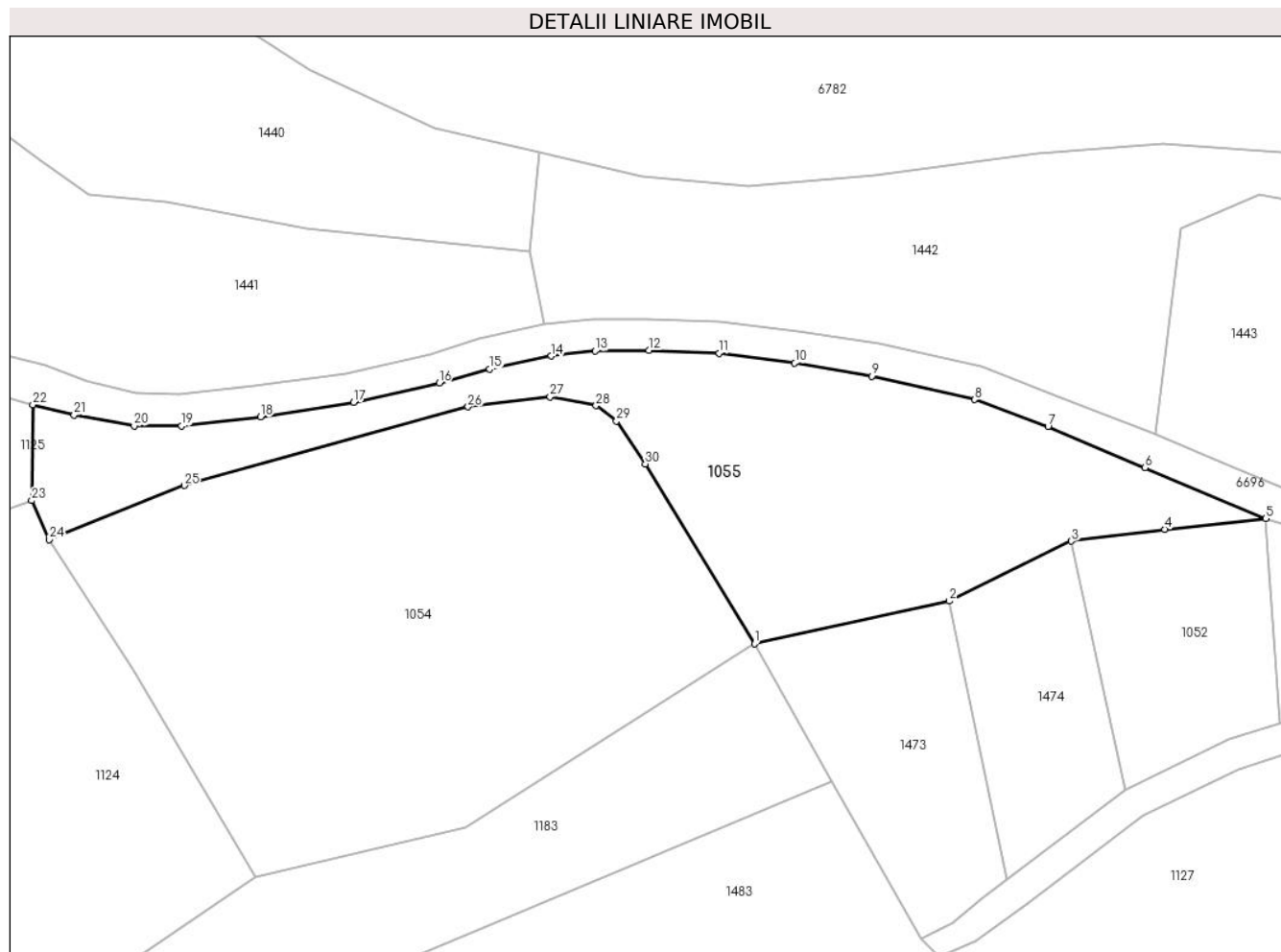
Inscrieri privind dezmembramintele dreptului de proprietate, drepturi reale de garanție și sarcini	Referințe
NU SUNT	

Anexa Nr. 1 La Partea I

Teren

Nr cadastral	Suprafața (mp)*	Observații / Referințe
	2.530	

* Suprafața este determinată în planul de proiecție Stereo 70.



Date referitoare la teren

Crt	Categorie folosință	Intravilan	Suprafața (mp)	Tarla	Parcelă	Nr. topo	Observații / Referințe
1	pasune	NU	2.530	-	-	-	Cracu Dobroslavii, Nr. Cad. Partial 467, din planul cadastral 1:2880, editia 1874 - Cuptoare

Lungime Segmente

1) Valorile lungimilor segmentelor sunt obținute din proiecție în plan.

Punct început	X / Y	Punct sfârșit	X / Y	Lungime segment (** (m)
1	287.875,683 393.085,257	2	287.902,4 393.091,119	27.353
3	287.919,121 393.099,296	4	287.931,927 393.100,926	12.909
5	287.945,732 393.102,398	6	287.929,208 393.109,37	17.935
7	287.915,9 393.115,012	8	287.905,833 393.118,691	10.719
9	287.891,747 393.121,864	10	287.881,21 393.123,661	10.688

Punct început	X / Y	Punct sfârșit	X / Y	Lungime segment (** (m)
2	287.902,4 393.091,119	3	287.919,121 393.099,296	18.614
4	287.931,927 393.100,926	5	287.945,732 393.102,398	13.883
6	287.929,208 393.109,37	7	287.915,9 393.115,012	14.454
8	287.905,833 393.118,691	9	287.891,747 393.121,864	14.439
10	287.881,21 393.123,661	11	287.870,853 393.125,035	10.448

Punct început	X / Y	Punct sfârșit	X / Y	Lungime segment (** (m)	Punct început	X / Y	Punct sfârșit	X / Y	Lungime segment (** (m)
11	287.870,853 393.125,035	12	287.861,221 393.125,419	9.64	12	287.861,221 393.125,419	13	287.853,884 393.125,323	7.338
13	287.853,884 393.125,323	14	287.847,863 393.124,645	6.06	14	287.847,863 393.124,645	15	287.839,43 393.122,848	8.621
15	287.839,43 393.122,848	16	287.832,499 393.120,935	7.191	16	287.832,499 393.120,935	17	287.820,77 393.118,318	12.018
17	287.820,77 393.118,318	18	287.808,047 393.116,293	12.883	18	287.808,047 393.116,293	19	287.797,216 393.115,078	10.899
19	287.797,216 393.115,078	20	287.790,697 393.115,057	6.519	20	287.790,697 393.115,057	21	287.782,48 393.116,545	8.35
21	287.782,48 393.116,545	22	287.776,83 393.117,998	5.834	22	287.776,83 393.117,998	23	287.776,668 393.104,85	13.149
23	287.776,668 393.104,85	24	287.779,045 393.099,535	5.822	24	287.779,045 393.099,535	25	287.797,577 393.106,914	19.947
25	287.797,577 393.106,914	26	287.836,448 393.117,68	40.334	26	287.836,448 393.117,68	27	287.847,699 393.119,073	11.337
27	287.847,699 393.119,073	28	287.853,975 393.117,862	6.392	28	287.853,975 393.117,862	29	287.856,796 393.115,746	3.526
29	287.856,796 393.115,746	30	287.860,745 393.109,861	7.087	30	287.860,745 393.109,861	1	287.875,683 393.085,257	28.783

** Lungimile segmentelor sunt determinate în planul de proiecție Stereo 70 și sunt rotunjite la 1 milimetru.

*** Distanța dintre puncte este formată din segmente cumulate ce sunt mai mici decât valoarea 1 milimetru.

**DATE DESPRE IMOBILUL NR. 1056**

Oficiul de Cadastru și Publicitate Imobiliară CARAS-SEVERIN
Biroul de Cadastru și Publicitate Imobiliară Caransebes

A. Partea I. Descrierea imobilului

TEREN Extravilan

Adresa: Jud. Caraș-Severin

Nr. Crt	Nr cadastral Nr. topografic	Suprafața* (mp)	Observații / Referințe
A1		9.547	Sector cadastral:69 Teren neimpregmuit;

B. Partea II. Proprietari și acte

Inscrieri privitoare la dreptul de proprietate și alte drepturi reale		Referințe
673 / 18/05/2023		
Act Normativ nr. 7, din 13/03/1996 emis de Parlamentul Romaniei;		
B1	Intabulare, drept de PROPRIETATE, dobandit prin Lege, cota actuala 1/1 1) NEIDENTIFICAT NEIDENTIFICAT	A1
Act Normativ nr. 7, din 13/03/1996 emis de Parlamentul Romaniei (Adeverinta nr. 2213/23.05.2023, emisa de Primaria Comunei Cornea);		
B2	Se noteaza posesia factica in favoarea lui 1) NOVACESCU PETRU	A1

C. Partea III. SARCINI .

Inscrieri privind dezmembramintele dreptului de proprietate, drepturi reale de garanție și sarcini	Referințe
NU SUNT	

Anexa Nr. 1 La Partea I

Teren

Nr cadastral	Suprafața (mp)*	Observații / Referințe
	9.547	

* Suprafața este determinată în planul de proiecție Stereo 70.



Date referitoare la teren

Crt	Categorie folosință	Intravilan	Suprafața (mp)	Tarla	Parcelă	Nr. topo	Observații / Referințe
1	faneata	NU	9.547	-	-	-	Cracu Dobroslavii, Nr. Cad. 458; Partial 459; Partial 460; Partial 461, din planul cadastral 1:2880, editia 1874 - Cuptoare

Lungime Segmente

1) Valorile lungimilor segmentelor sunt obținute din proiecție în plan.

Punct început	X / Y	Punct sfârșit	X / Y	Lungime segment (** (m)
1	287.627,727 393.124,36	2	287.621,677 393.124,834	6.068
2	287.621,677 393.124,834	3	287.627,282 393.108,999	16.798
3	287.627,282 393.108,999	4	287.639,306 393.067,95	42.774
4	287.639,306 393.067,95	5	287.642,163 393.049,36	18.808

Punct început	X / Y	Punct sfârşit	X / Y	Lungime segment (** (m)
5	287.642,163 393.049,36	6	287.629,328 393.041,627	14.984
6	287.629,328 393.041,627	7	287.610,631 393.036,041	19.514
7	287.610,631 393.036,041	8	287.595,612 393.031,431	15.71
8	287.595,612 393.031,431	9	287.603,121 393.018,915	14.595
9	287.603,121 393.018,915	10	287.612,288 393.006,047	15.8
10	287.612,288 393.006,047	11	287.594,007 392.997,774	20.066
11	287.594,007 392.997,774	12	287.616,859 392.969,396	36.435
12	287.616,859 392.969,396	13	287.633,698 392.947,075	27.96
13	287.633,698 392.947,075	14	287.699,282 392.974,713	71.169
14	287.699,282 392.974,713	15	287.685,984 393.020,258	47.447
15	287.685,984 393.020,258	16	287.672,39 393.060,195	42.187
16	287.672,39 393.060,195	17	287.662,957 393.093,982	35.08
17	287.662,957 393.093,982	18	287.652,801 393.125,287	32.911
18	287.652,801 393.125,287	19	287.638,16 393.125,09	14.642
19	287.638,16 393.125,09	1	287.627,727 393.124,36	10.459

** Lungimile segmentelor sunt determinate în planul de proiecţie Stereo 70 şi sunt rotunjite la 1 milimetru.

*** Distanţa dintre puncte este formată din segmente cumulate ce sunt mai mici decât valoarea 1 milimetru.

**DATE DESPRE IMOBILUL NR. 1057**

Oficiul de Cadastru și Publicitate Imobiliară CARAS-SEVERIN
Biroul de Cadastru și Publicitate Imobiliară Caransebes

A. Partea I. Descrierea imobilului

TEREN Extravilan

Adresa: Jud. Caraș-Severin

Nr. Crt	Nr cadastral Nr. topografic	Suprafața* (mp)	Observații / Referințe
A1		1.504	Sector cadastral:69 Teren neimprejmit;

B. Partea II. Proprietari și acte

Inscrieri privitoare la dreptul de proprietate și alte drepturi reale		Referințe
677 / 18/05/2023		
Act Normativ nr. 7, din 13/03/1996 emis de Parlamentul Romaniei;		
B1	Intabulare, drept de PROPRIETATE, dobandit prin Lege, cota actuala 1/1 1) NEIDENTIFICAT NEIDENTIFICAT	A1
Act Normativ nr. 7, din 13/03/1996 emis de Parlamentul Romaniei (Adeverinta nr. 2214/23.05.2023, emisa de Primaria Comunei Cornea);		
B2	Se noteaza posesia factica in favoarea lui 1) GROZAVESCU ZARIA	A1

C. Partea III. SARCINI .

Inscrieri privind dezmembramintele dreptului de proprietate, drepturi reale de garanție și sarcini	Referințe
NU SUNT	

Anexa Nr. 1 La Partea I

Teren

Nr cadastral	Suprafața (mp)*	Observații / Referințe
	1.504	

* Suprafața este determinată în planul de proiecție Stereo 70.



Date referitoare la teren

Crt	Categorie folosință	Intravilan	Suprafața (mp)	Tarla	Parcelă	Nr. topo	Observații / Referințe
1	faneata	NU	1.504	-	-	-	Cracu Dobroslavii, Nr. Cad. Partial 457, din planul cadastral 1:2880, editia 1874 - Cuptoare

Lungime Segmente

1) Valorile lungimilor segmentelor sunt obținute din proiecție în plan.

Punct început	X / Y	Punct sfârșit	X / Y	Lungime segment (** (m)
1	287.639,306 393.067,95	2	287.627,282 393.108,999	42.774
2	287.627,282 393.108,999	3	287.621,677 393.124,834	16.798
3	287.621,677 393.124,834	4	287.613,988 393.126,881	7.957
4	287.613,988 393.126,881	5	287.599,658 393.132,334	15.332
5	287.599,658 393.132,334	6	287.607,68 393.108,763	24.899

Punct început	X / Y	Punct sfârșit	X / Y	Lungime segment (** (m)
6	287.607,68 393.108,763	7	287.617,018 393.082,865	27.53
7	287.617,018 393.082,865	8	287.623,842 393.059,336	24.499
8	287.623,842 393.059,336	9	287.629,328 393.041,627	18.539
9	287.629,328 393.041,627	10	287.642,163 393.049,36	14.984
10	287.642,163 393.049,36	1	287.639,306 393.067,95	18.808

** Lungimile segmentelor sunt determinate în planul de proiecție Stereo 70 și sunt rotunjite la 1 milimetru.

*** Distanța dintre puncte este formată din segmente cumulate ce sunt mai mici decât valoarea 1 milimetru.

**DATE DESPRE IMOBILUL NR. 1058**

Oficiul de Cadastru și Publicitate Imobiliară CARAS-SEVERIN
Biroul de Cadastru și Publicitate Imobiliară Caransebes

A. Partea I. Descrierea imobilului

TEREN Extravilan

Adresa: Jud. Caraș-Severin

Nr. Crt	Nr cadastral Nr. topografic	Suprafața* (mp)	Observații / Referințe
A1		1.826	Sector cadastral:69 Teren neimprejmut;

B. Partea II. Proprietari și acte

Inscrieri privitoare la dreptul de proprietate și alte drepturi reale		Referințe
678 / 18/05/2023		
Act Normativ nr. 7, din 13/03/1996 emis de Parlamentul Romaniei;		
B1	Intabulare, drept de PROPRIETATE, dobandit prin Lege, cota actuala 1/1 1) NEIDENTIFICAT NEIDENTIFICAT	A1
Act Normativ nr. 7, din 13/03/1996 emis de Parlamentul Romaniei (Adeverinta nr. 2215/23.05.2023, emisa de Primaria Comunei Cornea);		
B2	Se noteaza posesia factica in favoarea lui 1) CRISTESCU STEFAN	A1

C. Partea III. SARCINI .

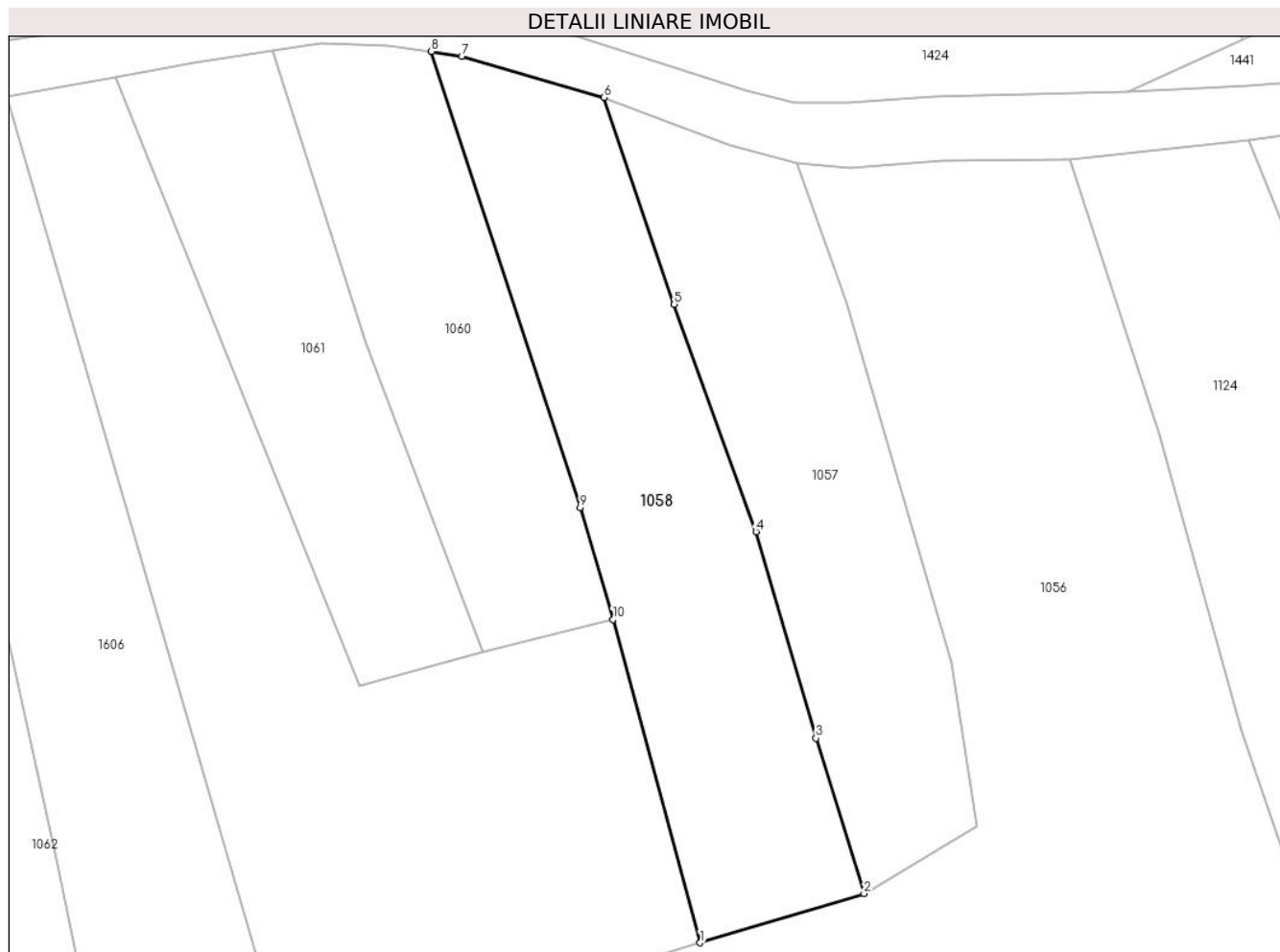
Inscrieri privind dezmembramintele dreptului de proprietate, drepturi reale de garanție și sarcini	Referințe
NU SUNT	

Anexa Nr. 1 La Partea I

Teren

Nr cadastral	Suprafața (mp)*	Observații / Referințe
	1.826	

* Suprafața este determinată în planul de proiecție Stereo 70.



Date referitoare la teren

Crt	Categorie folosință	Intravilan	Suprafața (mp)	Tarla	Parcelă	Nr. topo	Observații / Referințe
1	faneata	NU	1.826	-	-	-	Cracu Dobroslavii, Nr. Cad. Partial 457, din planul cadastral 1:2880, editia 1874 - Cuptoare

Lungime Segmente

1) Valorile lungimilor segmentelor sunt obținute din proiecție în plan.

Punct început	X / Y	Punct sfârșit	X / Y	Lungime segment (** (m)
1	287.610,631 393.036,041	2	287.629,328 393.041,627	19.514
2	287.629,328 393.041,627	3	287.623,842 393.059,336	18.539
3	287.623,842 393.059,336	4	287.617,018 393.082,865	24.499
4	287.617,018 393.082,865	5	287.607,68 393.108,763	27.53
5	287.607,68 393.108,763	6	287.599,658 393.132,334	24.899

Punct început	X / Y	Punct sfârșit	X / Y	Lungime segment (** (m)
6	287.599,658 393.132,334	7	287.583,473 393.137,041	16.856
7	287.583,473 393.137,041	8	287.579,978 393.137,577	3.535
8	287.579,978 393.137,577	9	287.596,955 393.085,6	54.679
9	287.596,955 393.085,6	10	287.600,703 393.072,876	13.265
10	287.600,703 393.072,876	1	287.610,631 393.036,041	38.149

** Lungimile segmentelor sunt determinate în planul de proiecție Stereo 70 și sunt rotunjite la 1 milimetru.

*** Distanța dintre puncte este formată din segmente cumulate ce sunt mai mici decât valoarea 1 milimetru.

**DATE DESPRE IMOBILUL NR. 1059**

Oficiul de Cadastru și Publicitate Imobiliară CARAS-SEVERIN
Biroul de Cadastru și Publicitate Imobiliară Caransebes

A. Partea I. Descrierea imobilului

TEREN Extravilan

Adresa: Jud. Caraș-Severin

Nr. Crt	Nr cadastral Nr. topografic	Suprafața* (mp)	Observații / Referințe
A1		3.140	Sector cadastral:69 Teren neimprijmit;

B. Partea II. Proprietari și acte

Inscrieri privitoare la dreptul de proprietate și alte drepturi reale		Referințe
681 / 18/05/2023		
Act Normativ nr. 7, din 13/03/1996 emis de Parlamentul Romaniei;		
B1	Intabulare, drept de PROPRIETATE, dobandit prin Lege, cota actuala 1/1 1) NEIDENTIFICAT NEIDENTIFICAT	A1
Act Normativ nr. 7, din 13/03/1996 emis de Parlamentul Romaniei (Adeverinta nr. 2218/23.05.2023, emisa de Primaria Comunei Cornea);		
B2	Se noteaza posesia factica in favoarea lui 1) RUVINEANTU VALERIA	A1

C. Partea III. SARCINI .

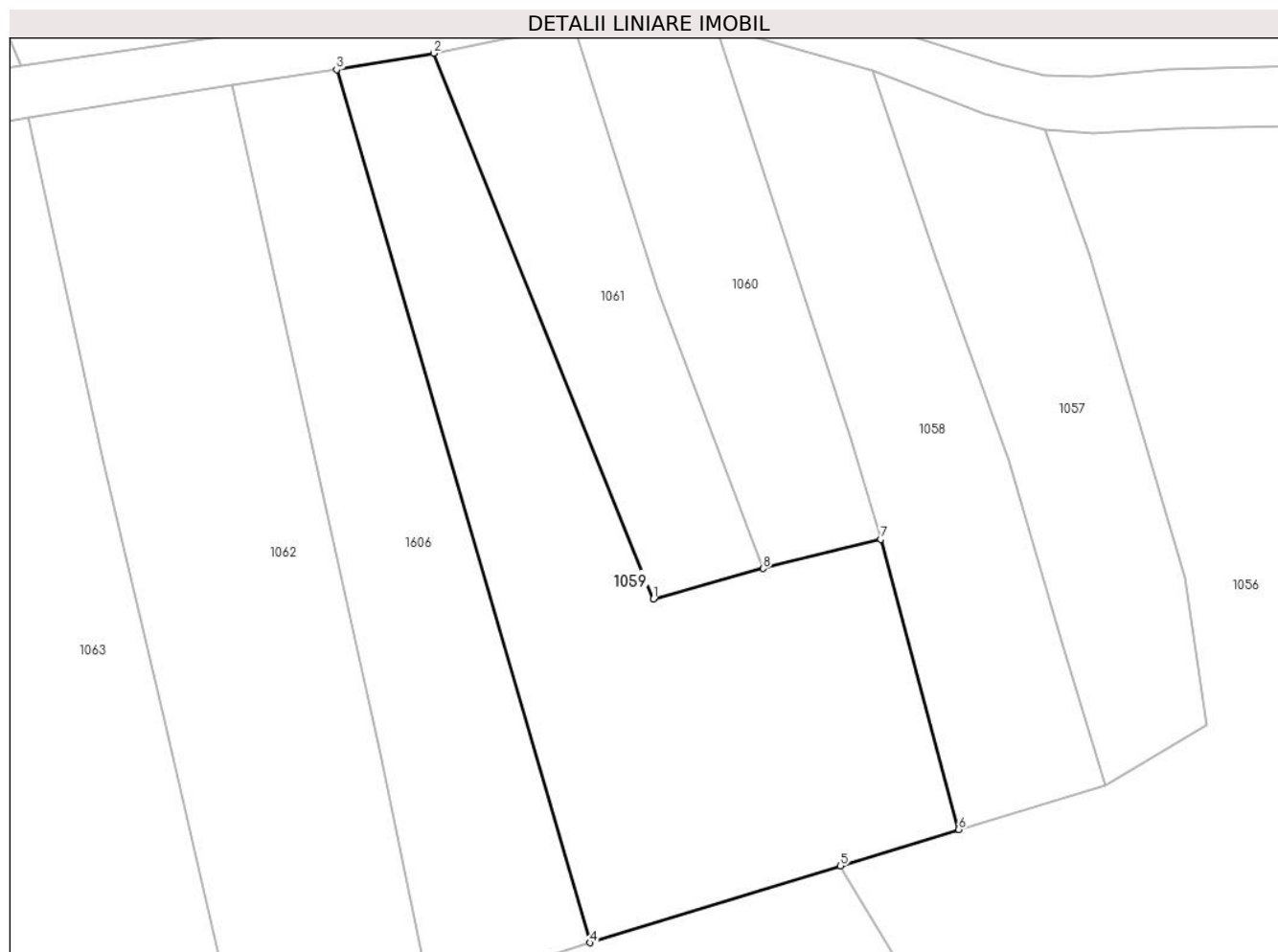
Inscrieri privind dezmembramintele dreptului de proprietate, drepturi reale de garanție și sarcini	Referințe
NU SUNT	

Anexa Nr. 1 La Partea I

Teren

Nr cadastral	Suprafața (mp)*	Observații / Referințe
	3.140	

* Suprafața este determinată în planul de proiecție Stereo 70.



Date referitoare la teren

Crt	Categorie folosință	Intravilan	Suprafața (mp)	Tarla	Parcelă	Nr. topo	Observații / Referințe
1	faneata	NU	3.140	-	-	-	Cracu Dobroslavii, Nr. Cad. 454; 456, din planul cadastral 1:2880, editia 1874 - Cuptoare

Lungime Segmente

1) Valorile lungimilor segmentelor sunt obținute din proiecție în plan.

Punct început	X / Y	Punct sfârșit	X / Y	Lungime segment (** (m)
1	287.571,855 393.065,313	2	287.543,934 393.134,57	74.673
2	287.543,934 393.134,57	3	287.531,617 393.132,48	12.494
3	287.531,617 393.132,48	4	287.563,802 393.021,666	115.394
4	287.563,802 393.021,666	5	287.595,612 393.031,431	33.275
5	287.595,612 393.031,431	6	287.610,631 393.036,041	15.71

Punct început	X / Y	Punct sfârșit	X / Y	Lungime segment (** (m)
6	287.610,631 393.036,041	7	287.600,703 393.072,876	38.149
7	287.600,703 393.072,876	8	287.585,806 393.069,174	15.35
8	287.585,806 393.069,174	1	287.571,855 393.065,313	14.475

** Lungimile segmentelor sunt determinate în planul de proiecție Stereo 70 și sunt rotunjite la 1 milimetru.

*** Distanța dintre puncte este formată din segmente cumulate ce sunt mai mici decât valoarea 1 milimetru.

**DATE DESPRE IMOBILUL NR. 1060**

Oficiul de Cadastru și Publicitate Imobiliară CARAS-SEVERIN
Biroul de Cadastru și Publicitate Imobiliară Caransebes

A. Partea I. Descrierea imobilului

TEREN Extravilan

Adresa: Jud. Caraș-Severin

Nr. Crt	Nr cadastral Nr. topografic	Suprafața* (mp)	Observații / Referințe
A1		1.194	Sector cadastral:69 Teren neimprijmit;

B. Partea II. Proprietari și acte

Inscrieri privitoare la dreptul de proprietate și alte drepturi reale		Referințe
679 / 18/05/2023		
Act Normativ nr. 7, din 13/03/1996 emis de Parlamentul Romaniei;		
B1	Intabulare, drept de PROPRIETATE, dobandit prin Lege, cota actuala 1/1 1) NEIDENTIFICAT NEIDENTIFICAT	A1
Act Normativ nr. 7, din 13/03/1996 emis de Parlamentul Romaniei (Adeverinta nr. 2216/23.05.2023, emisa de Primaria Comunei Cornea);		
B2	Se noteaza posesia factica in favoarea lui 1) CRISTESCU MIRCEA-MARIAN	A1

C. Partea III. SARCINI .

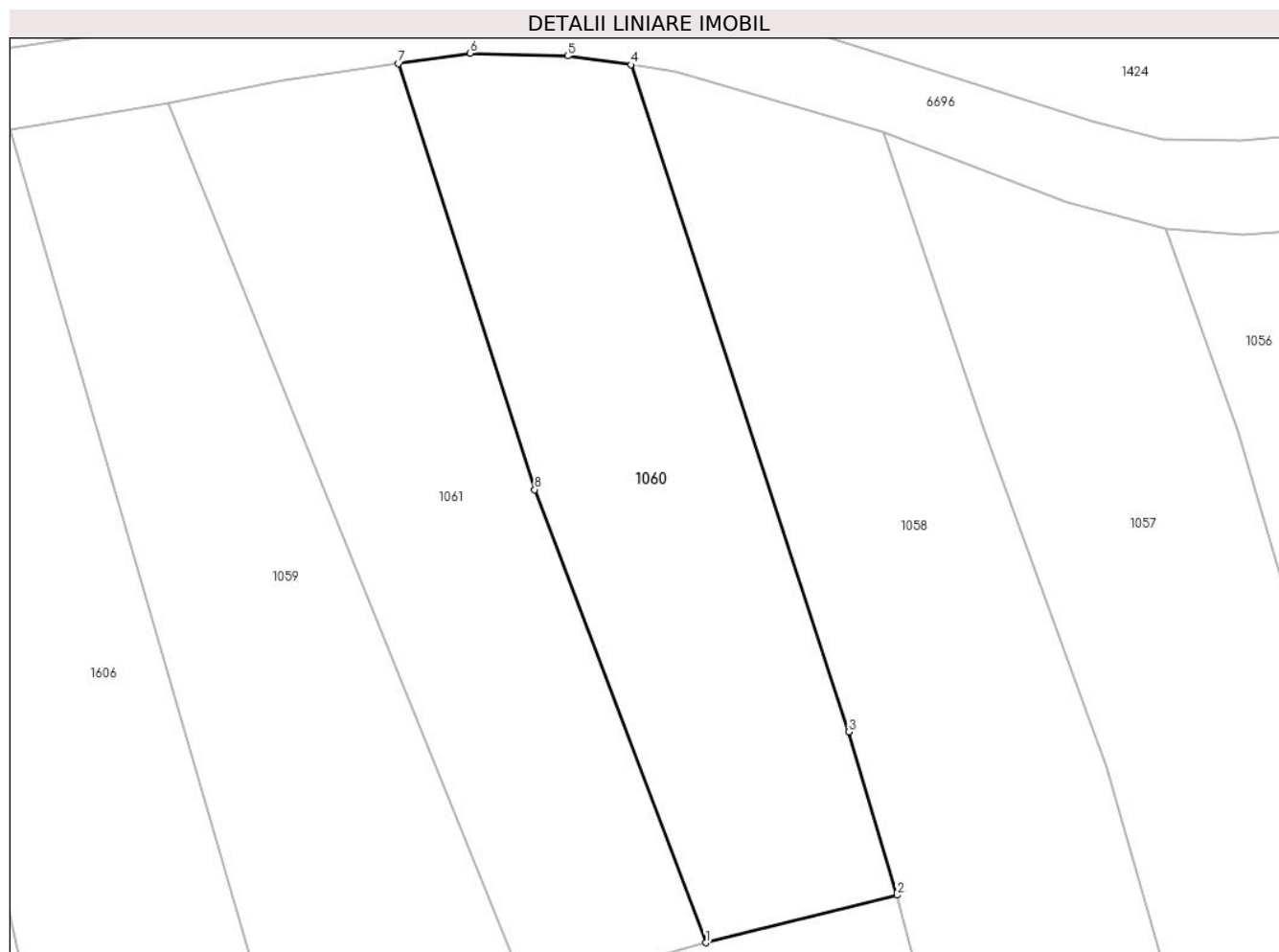
Inscrieri privind dezmembramintele dreptului de proprietate, drepturi reale de garanție și sarcini	Referințe
NU SUNT	

Anexa Nr. 1 La Partea I

Teren

Nr cadastral	Suprafața (mp)*	Observații / Referințe
	1.194	

* Suprafața este determinată în planul de proiecție Stereo 70.



Date referitoare la teren

Crt	Categorie folosință	Intravilan	Suprafața (mp)	Tarla	Parcelă	Nr. topo	Observații / Referințe
1	faneata	NU	1.194	-	-	-	Cracu Dobroslavii, Nr. Cad. Partial 455, din planul cadastral 1:2880, editia 1874 - Cuptoare

Lungime Segmente

1) Valorile lungimilor segmentelor sunt obținute din proiecție în plan.

Punct început	X / Y	Punct sfârșit	X / Y	Lungime segment (** (m)
1	287.585,806 393.069,174	2	287.600,703 393.072,876	15.35
2	287.600,703 393.072,876	3	287.596,955 393.085,6	13.265
3	287.596,955 393.085,6	4	287.579,978 393.137,577	54.679
4	287.579,978 393.137,577	5	287.575,047 393.138,267	4.98
5	287.575,047 393.138,267	6	287.567,445 393.138,478	7.605

Punct început	X / Y	Punct sfârșit	X / Y	Lungime segment (** (m)
6	287.567,445 393.138,478	7	287.561,862 393.137,662	5.643
7	287.561,862 393.137,662	8	287.572,468 393.104,477	34.839
8	287.572,468 393.104,477	1	287.585,806 393.069,174	37.739

** Lungimile segmentelor sunt determinate în planul de proiecție Stereo 70 și sunt rotunjite la 1 milimetru.

*** Distanța dintre puncte este formată din segmente cumulate ce sunt mai mici decât valoarea 1 milimetru.

**DATE DESPRE IMOBILUL NR. 1061**

Oficiul de Cadastru și Publicitate Imobiliară CARAS-SEVERIN
Biroul de Cadastru și Publicitate Imobiliară Caransebes

A. Partea I. Descrierea imobilului

TEREN Extravilan

Adresa: Jud. Caraș-Severin

Nr. Crt	Nr cadastral Nr. topografic	Suprafața* (mp)	Observații / Referințe
A1		1.156	Sector cadastral:69 Teren neimprijmit;

B. Partea II. Proprietari și acte

Inscrieri privitoare la dreptul de proprietate și alte drepturi reale		Referințe
680 / 18/05/2023		
Act Normativ nr. 7, din 13/03/1996 emis de Parlamentul Romaniei;		
B1	Intabulare, drept de PROPRIETATE, dobandit prin Lege, cota actuala 1/1 1) NEIDENTIFICAT NEIDENTIFICAT	A1
Act Normativ nr. 7, din 13/03/1996 emis de Parlamentul Romaniei (Adeverinta nr. 2217/23.05.2023, emisa de Primaria Comunei Cornea);		
B2	Se noteaza posesia factica in favoarea lui 1) ILIESCU ION	A1

C. Partea III. SARCINI .

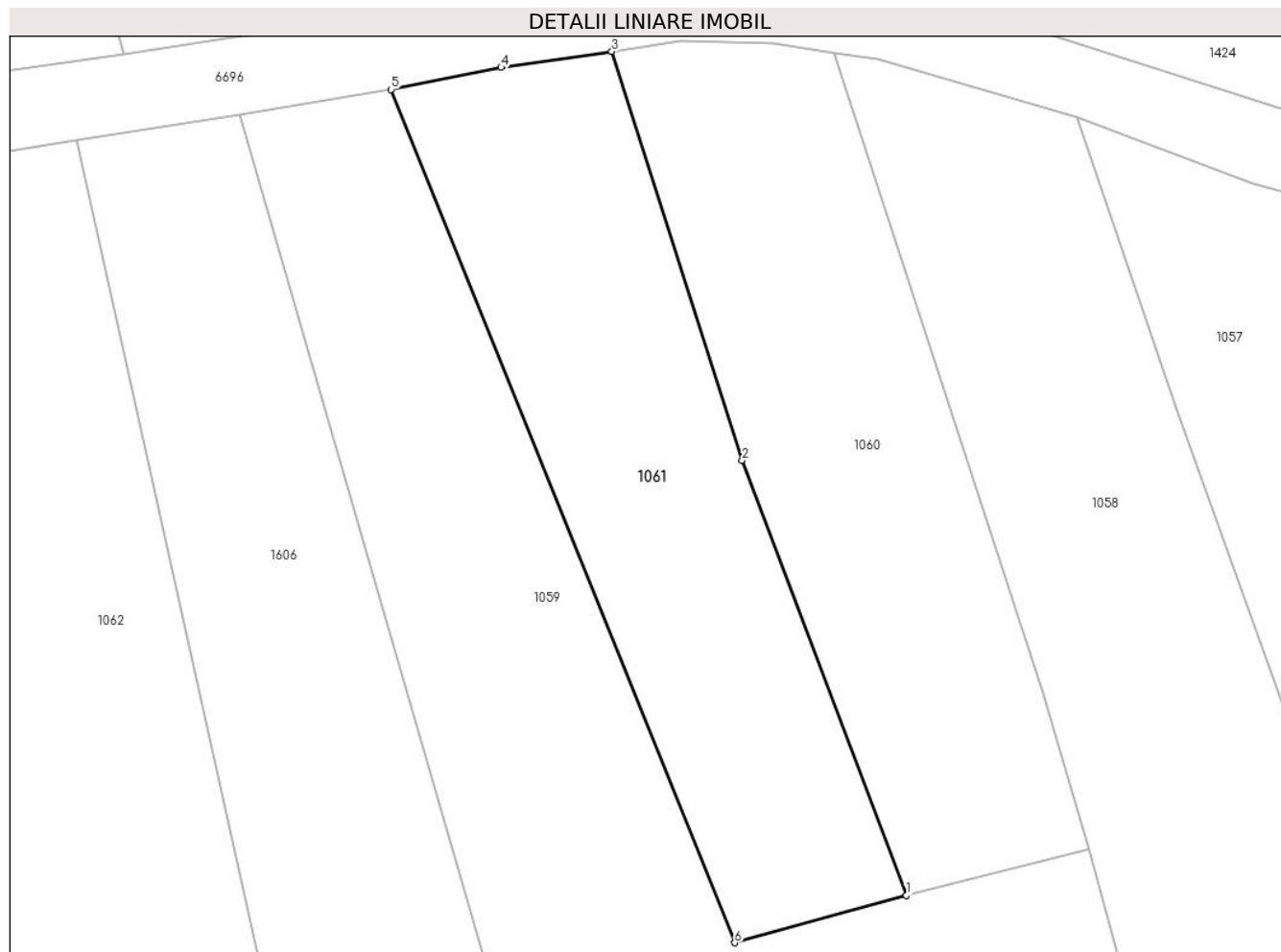
Inscrieri privind dezmembramintele dreptului de proprietate, drepturi reale de garanție și sarcini	Referințe
NU SUNT	

Anexa Nr. 1 La Partea I

Teren

Nr cadastral	Suprafața (mp)*	Observații / Referințe
	1.156	

* Suprafața este determinată în planul de proiecție Stereo 70.



Date referitoare la teren

Crt	Categorie folosință	Intravilan	Suprafața (mp)	Tarla	Parcelă	Nr. topo	Observații / Referințe
1	faneata	NU	1.156	-	-	-	Cracu Dobroslavii, Nr. Cad. Partial 455, din planul cadastral 1:2880, editia 1874 - Cuptoare

Lungime Segmente

1) Valorile lungimilor segmentelor sunt obținute din proiecție în plan.

Punct început	X / Y	Punct sfârșit	X / Y	Lungime segment (** (m)
1	287.585,806 393.069,174	2	287.572,468 393.104,477	37.739
2	287.572,468 393.104,477	3	287.561,862 393.137,662	34.839
3	287.561,862 393.137,662	4	287.552,89 393.136,356	9.066
4	287.552,89 393.136,356	5	287.543,934 393.134,57	9.132
5	287.543,934 393.134,57	6	287.571,855 393.065,313	74.673

Punct început	X / Y	Punct sfârșit	X / Y	Lungime segment (** (m)
6	287.571,855 393.065,313	1	287.585,806 393.069,174	14.475

** Lungimile segmentelor sunt determinate în planul de proiecție Stereo 70 și sunt rotunjite la 1 milimetru.

*** Distanța dintre puncte este formată din segmente cumulate ce sunt mai mici decât valoarea 1 milimetru.

**DATE DESPRE IMOBILUL NR. 1062**

Oficiul de Cadastru și Publicitate Imobiliară CARAS-SEVERIN
Biroul de Cadastru și Publicitate Imobiliară Caransebes

A. Partea I. Descrierea imobilului

TEREN Extravilan

Adresa: Jud. Caraș-Severin

Nr. Crt	Nr cadastral Nr. topografic	Suprafața* (mp)	Observații / Referințe
A1		5.493	Sector cadastral:69 Teren neimprijmit;

B. Partea II. Proprietari și acte

Inscrieri privitoare la dreptul de proprietate și alte drepturi reale		Referințe
682 / 18/05/2023		
Act Normativ nr. 7, din 13/03/1996 emis de Parlamentul Romaniei;		
B1	Intabulare, drept de PROPRIETATE, dobandit prin Lege, cota actuala 1/1 1) NEIDENTIFICAT NEIDENTIFICAT	A1
Act Normativ nr. 7, din 13/03/1996 emis de Parlamentul Romaniei (Adeverinta nr. emisa de Primaria Comunei Cornea);		
B2	Se noteaza posesia factica in favoarea lui 1) LAZARESCU GHEORGHE	A1

C. Partea III. SARCINI .

Inscrieri privind dezmembramintele dreptului de proprietate, drepturi reale de garanție și sarcini	Referințe
NU SUNT	

Anexa Nr. 1 La Partea I

Teren

Nr cadastral	Suprafața (mp)*	Observații / Referințe
	5.493	

* Suprafața este determinată în planul de proiecție Stereo 70.



Date referitoare la teren

Crt	Categorie folosință	Intravilan	Suprafața (mp)	Tarla	Parcelă	Nr. topo	Observații / Referințe
1	faneata	NU	5.493	-	-	-	Cracu Dobroslavii, Nr. Cad. Partial 452, din planul cadastral 1:2880, editia 1874 - Cuptoare

Lungime Segmente

1) Valorile lungimilor segmentelor sunt obținute din proiecție în plan.

Punct început	X / Y	Punct sfârșit	X / Y	Lungime segment (** (m)
1	287.612,288 393.006,047	2	287.603,121 393.018,915	15.8
2	287.603,121 393.018,915	3	287.595,612 393.031,431	14.595
3	287.595,612 393.031,431	4	287.563,802 393.021,666	33.275
4	287.563,802 393.021,666	5	287.551,655 393.017,704	12.777
5	287.551,655 393.017,704	6	287.543,462 393.015,135	8.586

Punct început	X / Y	Punct sfârșit	X / Y	Lungime segment (** (m)
6	287.543,462 393.015,135	7	287.537,239 393.045,589	31.083
7	287.537,239 393.045,589	8	287.518,4 393.130,505	86.981
8	287.518,4 393.130,505	9	287.492,467 393.126,332	26.267
9	287.492,467 393.126,332	10	287.501,905 393.082,832	44.512
10	287.501,905 393.082,832	11	287.509,56 393.050,536	33.191
11	287.509,56 393.050,536	12	287.521,712 392.998,092	53.834
12	287.521,712 392.998,092	13	287.524,66 392.985,024	13.397
13	287.524,66 392.985,024	14	287.594,007 392.997,774	70.509
14	287.594,007 392.997,774	1	287.612,288 393.006,047	20.066

** Lungimile segmentelor sunt determinate în planul de proiecție Stereo 70 și sunt rotunjite la 1 milimetru.

*** Distanța dintre puncte este formată din segmente cumulate ce sunt mai mici decât valoarea 1 milimetru.

**DATE DESPRE IMOBILUL NR. 1063**

Oficiul de Cadastru și Publicitate Imobiliară CARAS-SEVERIN
Biroul de Cadastru și Publicitate Imobiliară Caransebes

A. Partea I. Descrierea imobilului

TEREN Extravilan

Adresa: Jud. Caraș-Severin

Nr. Crt	Nr cadastral Nr. topografic	Suprafața* (mp)	Observații / Referințe
A1		3.689	Sector cadastral:69 Teren neimprijmit;

B. Partea II. Proprietari și acte

Inscrieri privitoare la dreptul de proprietate și alte drepturi reale		Referințe
683 / 18/05/2023		
Act Normativ nr. 7, din 13/03/1996 emis de Parlamentul Romaniei;		
B1	Intabulare, drept de PROPRIETATE, dobandit prin Lege, cota actuala 1/1 1) NEIDENTIFICAT NEIDENTIFICAT	A1
Act Normativ nr. 7, din 13/03/1996 emis de Parlamentul Romaniei (Adeverinta nr. 2567/31.05.2023, emisa de Primaria Comunei Cornea);		
B2	Se noteaza posesia factica in favoarea lui 1) LUPULESCU STEFAN	A1

C. Partea III. SARCINI .

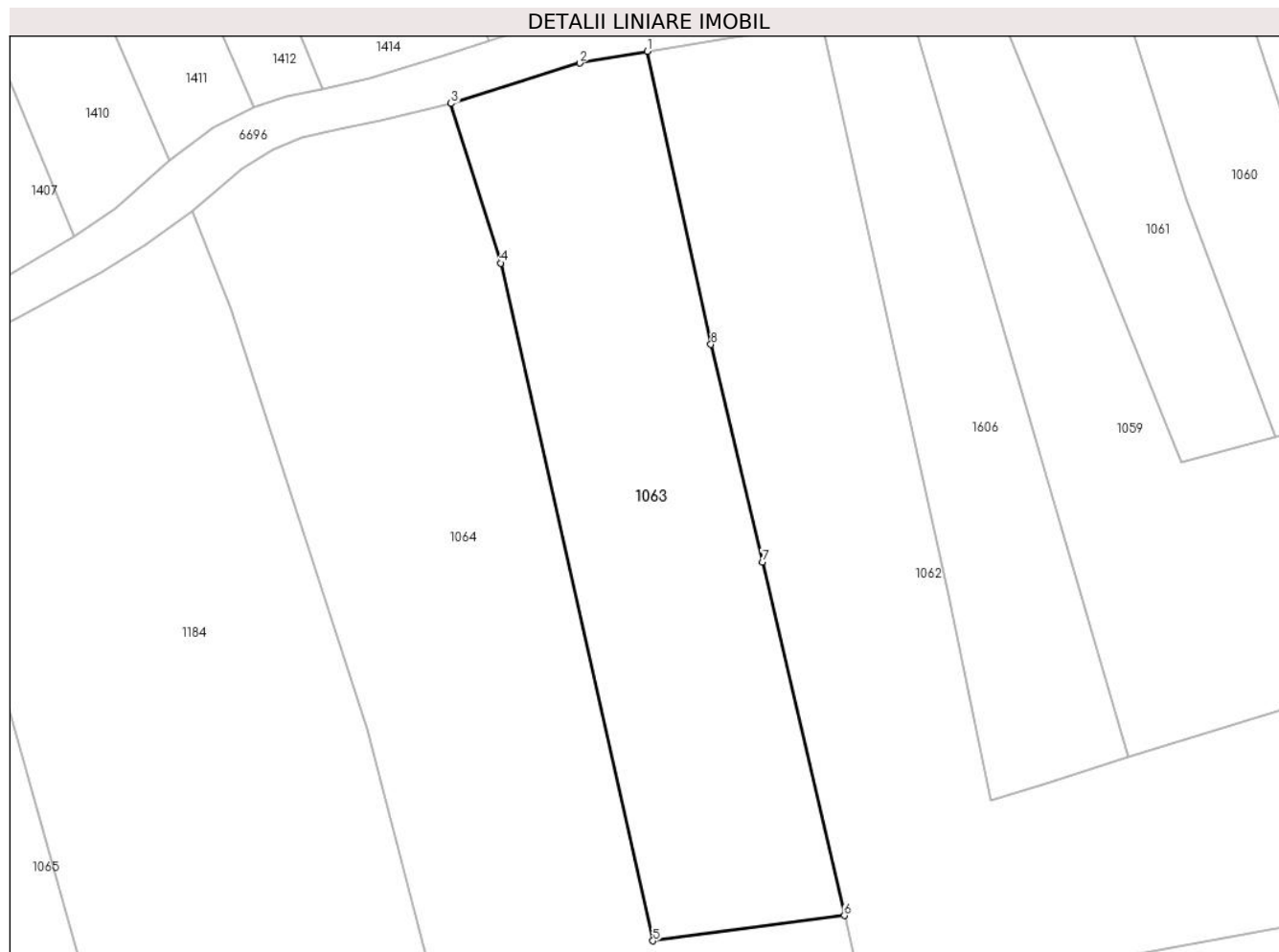
Inscrieri privind dezmembramintele dreptului de proprietate, drepturi reale de garanție și sarcini	Referințe
NU SUNT	

Anexa Nr. 1 La Partea I

Teren

Nr cadastral	Suprafața (mp)*	Observații / Referințe
	3.689	

* Suprafața este determinată în planul de proiecție Stereo 70.



Date referitoare la teren

Crt	Categorie folosință	Intravilan	Suprafața (mp)	Tarla	Parcelă	Nr. topo	Observații / Referințe
1	faneata	NU	3.689	-	-	-	Cracu Dobroslavii, Nr. Cad. Partial 452, din planul cadastral 1:2880 editia 1874 - Cuptoare

Lungime Segmente

1) Valorile lungimilor segmentelor sunt obținute din proiecție în plan.

Punct început	X / Y	Punct sfârșit	X / Y	Lungime segment (** (m)
1	287.492,467 393.126,332	2	287.482,402 393.124,593	10.214
2	287.482,402 393.124,593	3	287.463,303 393.118,581	20.023
3	287.463,303 393.118,581	4	287.470,68 393.094,907	24.797
4	287.470,68 393.094,907	5	287.493,306 392.994,33	103.091
5	287.493,306 392.994,33	6	287.521,712 392.998,092	28.654

Punct început	X / Y	Punct sfârșit	X / Y	Lungime segment (** (m)
6	287.521,712 392.998,092	7	287.509,56 393.050,536	53.834
7	287.509,56 393.050,536	8	287.501,905 393.082,832	33.191
8	287.501,905 393.082,832	1	287.492,467 393.126,332	44.512

** Lungimile segmentelor sunt determinate în planul de proiecție Stereo 70 și sunt rotunjite la 1 milimetru.

*** Distanța dintre puncte este formată din segmente cumulate ce sunt mai mici decât valoarea 1 milimetru.

**DATE DESPRE IMOBILUL NR. 1064**

Oficiul de Cadastru și Publicitate Imobiliară CARAS-SEVERIN
Biroul de Cadastru și Publicitate Imobiliară Caransebes

A. Partea I. Descrierea imobilului

TEREN Extravilan

Adresa: Jud. Caraș-Severin

Nr. Crt	Nr cadastral Nr. topografic	Suprafața* (mp)	Observații / Referințe
A1		13.377	Sector cadastral:69 Teren neimpregmuit;

B. Partea II. Proprietari și acte

Inscrieri privitoare la dreptul de proprietate și alte drepturi reale	Referințe
672 / 18/05/2023	
Act Normativ nr. 7, din 13/03/1996 emis de Parlamentul Romaniei;	
B1	A1
Intabulare, drept de PROPRIETATE, dobandit prin Lege, cota actuala 1/1 1) NEIDENTIFICAT NEIDENTIFICAT	
Act Normativ nr. 7, din 13/03/1996 emis de Parlamentul Romaniei (Adeverinta nr. 2221/23.05.2023, emisa de Primaria Comunei Cornea);	
B2	A1
Se noteaza posesia factica in favoarea lui 1) CRISTESCU AURICA	

C. Partea III. SARCINI .

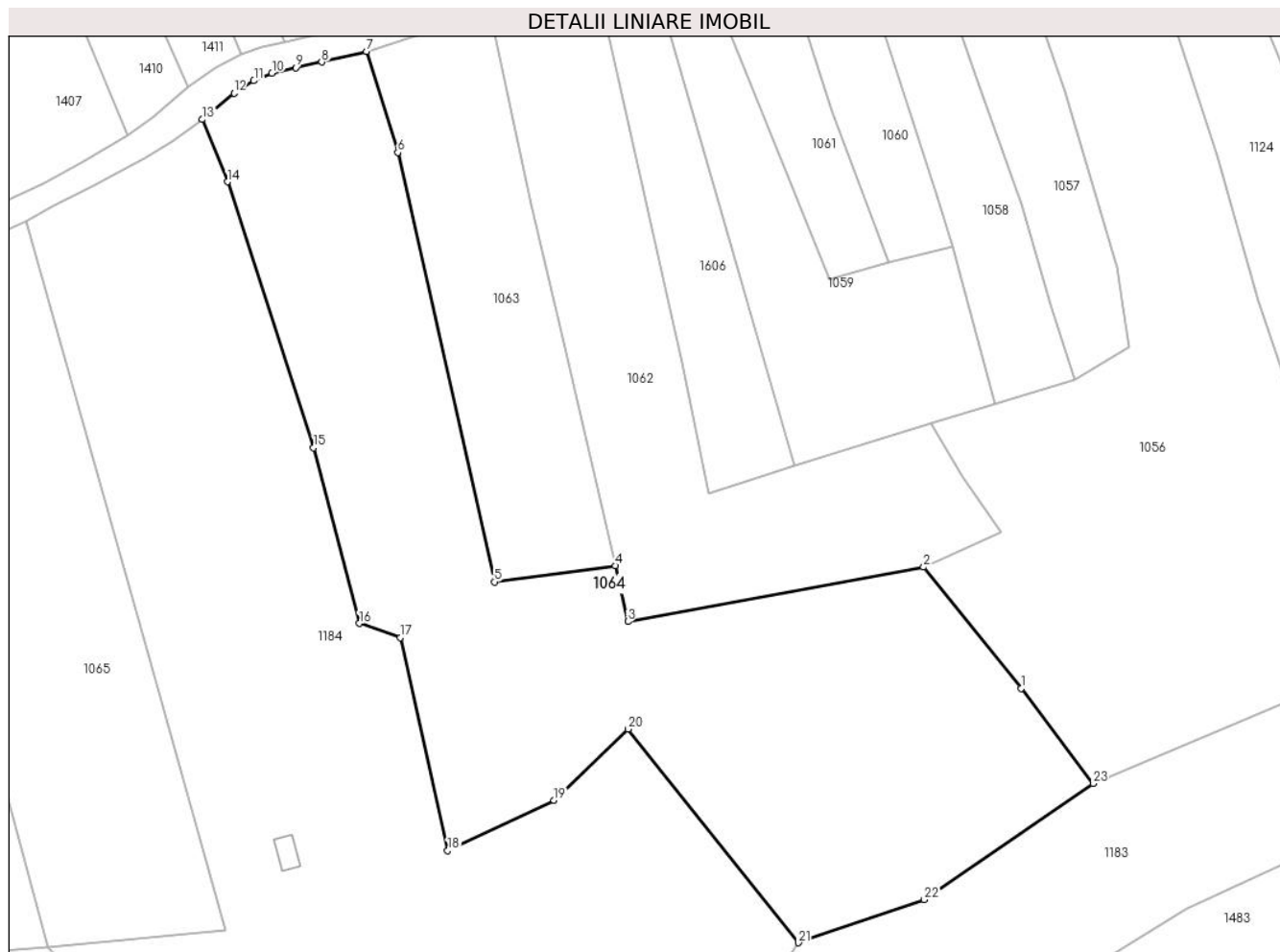
Inscrieri privind dezmembramintele dreptului de proprietate, drepturi reale de garanție și sarcini	Referințe
NU SUNT	

Anexa Nr. 1 La Partea I

Teren

Nr cadastral	Suprafața (mp)*	Observații / Referințe
	13.377	

* Suprafața este determinată în planul de proiecție Stereo 70.



Date referitoare la teren

Crt	Categorie folosință	Intravilan	Suprafața (mp)	Tarla	Parcelă	Nr. topo	Observații / Referințe
1	faneata	NU	13.377	-	-	-	Cracu Dobroslavii, Nr. Cad. Partial 449; Partial 451; Partial 459; Partial 460, din planul cadastral 1:2880, editia 1874 - Cuptoare

Lungime Segmente

1) Valorile lungimilor segmentelor sunt obținute din proiecție în plan.

Punct început	X / Y	Punct sfârșit	X / Y	Lungime segment (** (m)
1	287.616,859 392.969,396	2	287.594,007 392.997,774	36.435
3	287.524,66 392.985,024	4	287.521,712 392.998,092	13.397
5	287.493,306 392.994,33	6	287.470,68 393.094,907	103.091
7	287.463,303 393.118,581	8	287.452,815 393.116,08	10.782

Punct început	X / Y	Punct sfârșit	X / Y	Lungime segment (** (m)
2	287.594,007 392.997,774	3	287.524,66 392.985,024	70.509
4	287.521,712 392.998,092	5	287.493,306 392.994,33	28.654
6	287.470,68 393.094,907	7	287.463,303 393.118,581	24.797
8	287.452,815 393.116,08	9	287.446,704 393.114,779	6.248

Punct început	X / Y	Punct sfârșit	X / Y	Lungime segment (** (m)
9	287.446,704 393.114,779	10	287.441,167 393.113,506	5.681
11	287.436,902 393.111,72	12	287.432,262 393.108,804	5.48
13	287.424,874 393.102,636	14	287.430,704 393.088,059	15.699
15	287.450,944 393.025,716	16	287.461,663 392.984,57	42.519
17	287.471,228 392.981,278	18	287.482,351 392.931,376	51.127
19	287.507,325 392.943,109	20	287.524,681 392.959,811	24.087
21	287.564,646 392.909,778	22	287.594,161 392.919,873	31.194
23	287.633,698 392.947,075	1	287.616,859 392.969,396	27.96

Punct început	X / Y	Punct sfârșit	X / Y	Lungime segment (** (m)
10	287.441,167 393.113,506	11	287.436,902 393.111,72	4.624
12	287.432,262 393.108,804	13	287.424,874 393.102,636	9.624
14	287.430,704 393.088,059	15	287.450,944 393.025,716	65.546
16	287.461,663 392.984,57	17	287.471,228 392.981,278	10.116
18	287.482,351 392.931,376	19	287.507,325 392.943,109	27.593
20	287.524,681 392.959,811	21	287.564,646 392.909,778	64.035
22	287.594,161 392.919,873	23	287.633,698 392.947,075	47.991

** Lungimile segmentelor sunt determinate în planul de proiecție Stereo 70 și sunt rotunjite la 1 milimetru.

*** Distanța dintre puncte este formată din segmente cumulate ce sunt mai mici decât valoarea 1 milimetru.

**DATE DESPRE IMOBILUL NR. 1065**

Oficiul de Cadastru și Publicitate Imobiliară CARAS-SEVERIN
Biroul de Cadastru și Publicitate Imobiliară Caransebes

A. Partea I. Descrierea imobilului

TEREN Extravilan

Adresa: Jud. Caraș-Severin

Nr. Crt	Nr cadastral Nr. topografic	Suprafața* (mp)	Observații / Referințe
A1		6.981	Sector cadastral:69 Teren neimprejmuit;

B. Partea II. Proprietari și acte

Inscrieri privitoare la dreptul de proprietate și alte drepturi reale		Referințe
684 / 22/05/2023		
Act Normativ nr. 7, din 13/03/1996 emis de Parlamentul Romaniei;		
B1	Intabulare, drept de PROPRIETATE, dobandit prin Lege, cota actuala 1/1 1) NEIDENTIFICAT NEIDENTIFICAT	A1
Act Normativ nr. 7, din 13/03/1996 emis de Parlamentul Romaniei (Adeverinta nr. 2222/23.05.2023, emisa de Primaria Comunei Cornea);		
B2	Se noteaza posesia factica in favoarea lui 1) LICARET ELENA	A1

C. Partea III. SARCINI .

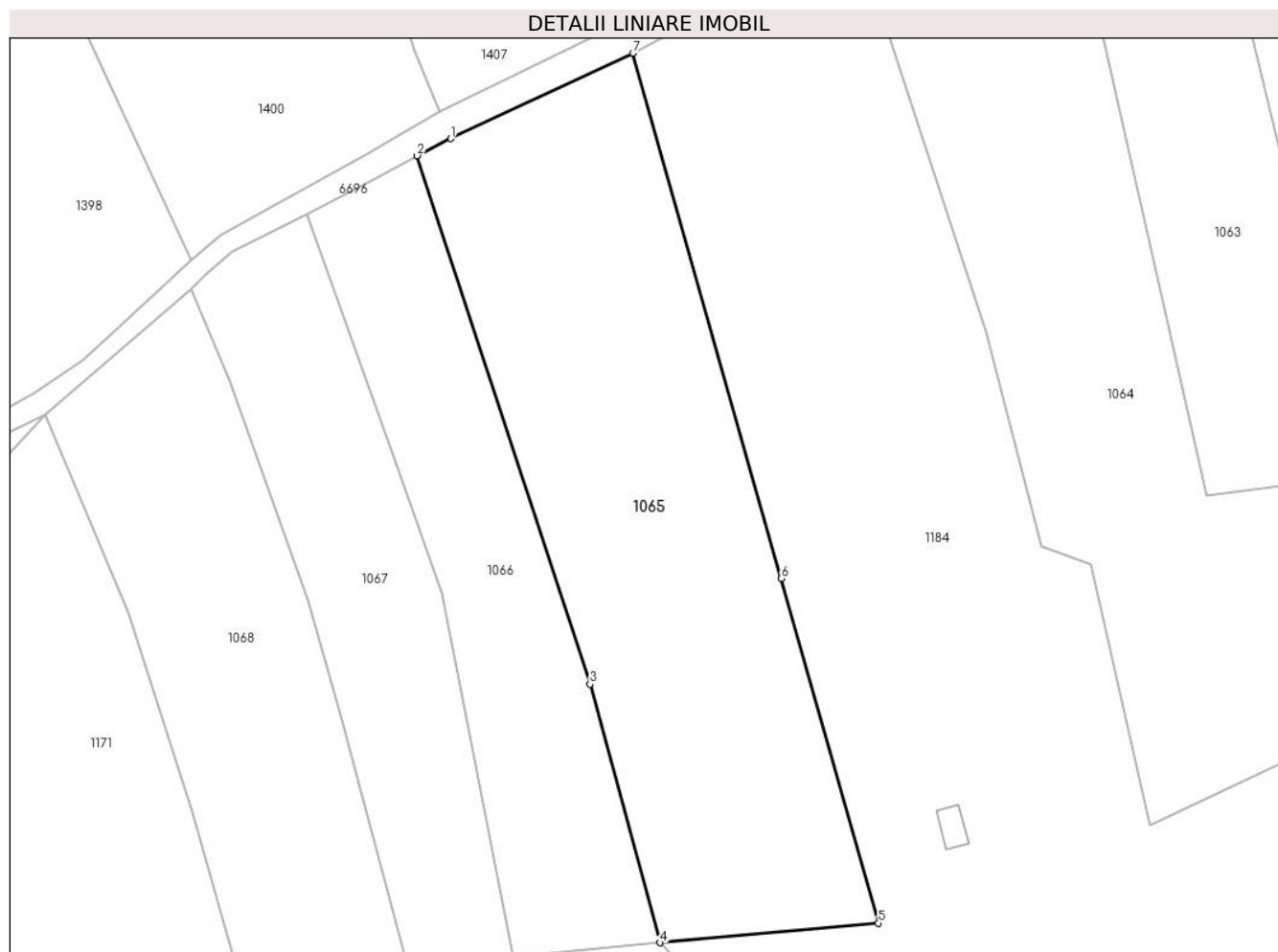
Inscrieri privind dezmembramintele dreptului de proprietate, drepturi reale de garanție și sarcini	Referințe
NU SUNT	

Anexa Nr. 1 La Partea I

Teren

Nr cadastral	Suprafața (mp)*	Observații / Referințe
	6.981	

* Suprafața este determinată în planul de proiecție Stereo 70.



Date referitoare la teren

Crt	Categorie folosință	Intravilan	Suprafața (mp)	Tarla	Parcelă	Nr. topo	Observații / Referințe
1	faneata	NU	6.981	-	-	-	Cracu Dobroslavii, Nr. Cad. Partial 446, din planul cadastral 1:2880, editia 1874 - Cuptoare

Lungime Segmente

1) Valorile lungimilor segmentelor sunt obținute din proiecție în plan.

Punct început	X / Y	Punct sfârșit	X / Y	Lungime segment (** (m)
1	287.348,622 393.062,596	2	287.342,213 393.059,331	7.193
2	287.342,213 393.059,331	3	287.375,267 392.958,301	106.3
3	287.375,267 392.958,301	4	287.388,651 392.908,85	51.23
4	287.388,651 392.908,85	5	287.430,384 392.912,608	41.902
5	287.430,384 392.912,608	6	287.411,802 392.978,475	68.438

Punct început	X / Y	Punct sfârșit	X / Y	Lungime segment (** (m)
6	287.411,802 392.978,475	7	287.383,462 393.078,93	104.376
7	287.383,462 393.078,93	1	287.348,622 393.062,596	38.478

** Lungimile segmentelor sunt determinate în planul de proiecție Stereo 70 și sunt rotunjite la 1 milimetru.

*** Distanța dintre puncte este formată din segmente cumulate ce sunt mai mici decât valoarea 1 milimetru.

**DATE DESPRE IMOBILUL NR. 1066**

Oficiul de Cadastru și Publicitate Imobiliară CARAS-SEVERIN
Biroul de Cadastru și Publicitate Imobiliară Caransebes

A. Partea I. Descrierea imobilului

TEREN Extravilan

Adresa: Jud. Caraș-Severin

Nr. Crt	Nr cadastral Nr. topografic	Suprafața* (mp)	Observații / Referințe
A1		3.635	Sector cadastral:69 Teren neimprijmit;

B. Partea II. Proprietari și acte

Inscrieri privitoare la dreptul de proprietate și alte drepturi reale		Referințe
685 / 22/05/2023		
Act Normativ nr. 7, din 13/03/1996 emis de Parlamentul Romaniei;		
B1	Intabulare, drept de PROPRIETATE, dobandit prin Lege, cota actuala 1/1 1) NEIDENTIFICAT NEIDENTIFICAT	A1
Act Normativ nr. 7, din 13/03/1996 emis de Parlamentul Romaniei (Adeverinta nr. 2223/23.05.2023, emisa de Primaria Comunei Cornea);		
B2	Se noteaza posesia factica in favoarea lui 1) ILESCU ELVIRA	A1

C. Partea III. SARCINI .

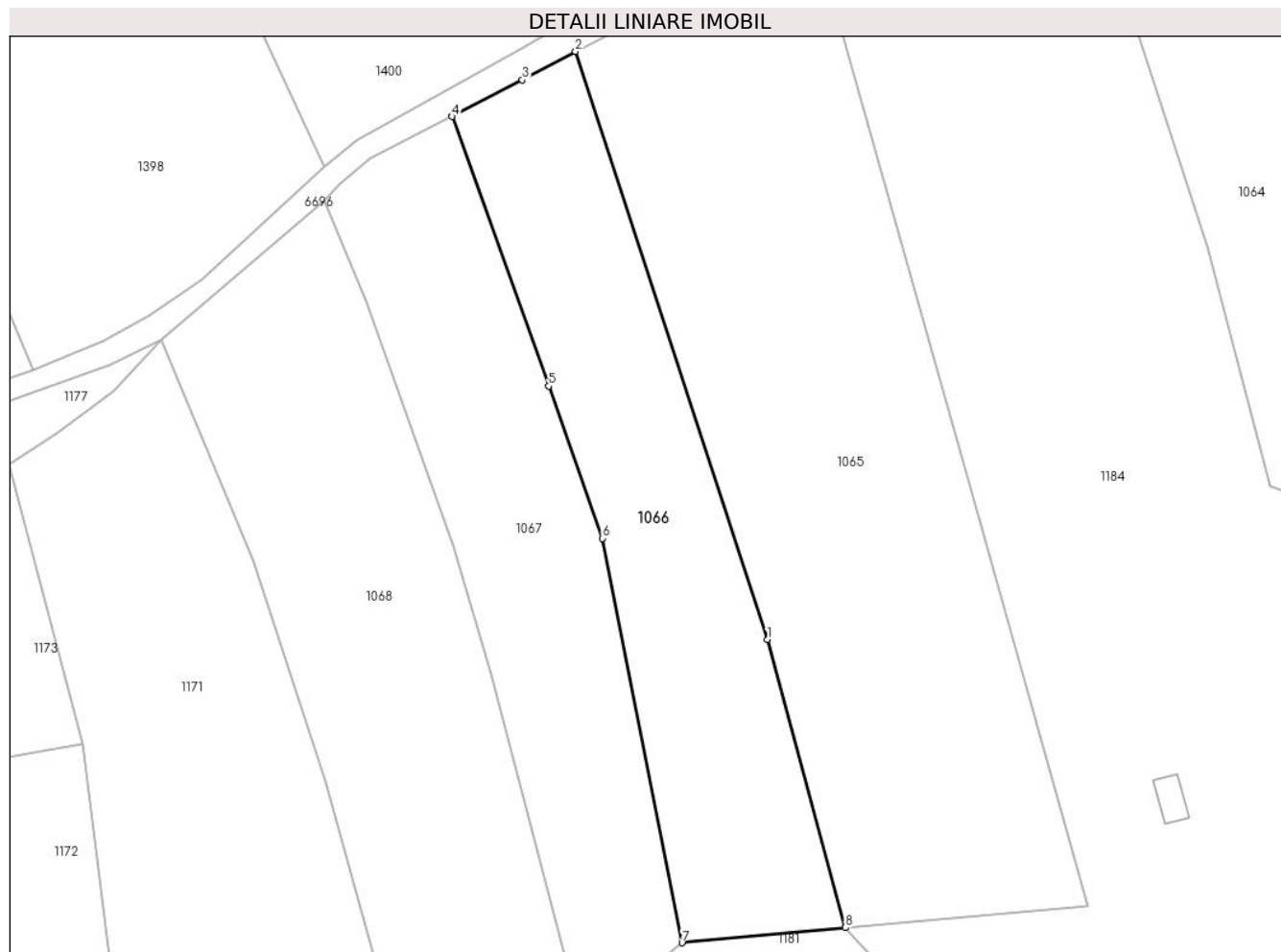
Inscrieri privind dezmembramintele dreptului de proprietate, drepturi reale de garanție și sarcini	Referințe
NU SUNT	

Anexa Nr. 1 La Partea I

Teren

Nr cadastral	Suprafața (mp)*	Observații / Referințe
	3.635	

* Suprafața este determinată în planul de proiecție Stereo 70.



Date referitoare la teren

Crt	Categorie folosință	Intravilan	Suprafața (mp)	Tarla	Parcelă	Nr. topo	Observații / Referințe
1	faneata	NU	3.635	-	-	-	Cracu Dobroslavii, Nr. Cad. Partial 446, din planul cadastral 1:2880, editia 1874 - Cuptoare

Lungime Segmente

1) Valorile lungimilor segmentelor sunt obținute din proiecție în plan.

Punct început	X / Y	Punct sfârșit	X / Y	Lungime segment (** (m)
1	287.375,267 392.958,301	2	287.342,213 393.059,331	106.3
2	287.342,213 393.059,331	3	287.333,066 393.054,423	10.381
3	287.333,066 393.054,423	4	287.320,987 393.048,174	13.6
4	287.320,987 393.048,174	5	287.337,61 393.001,84	49.225
5	287.337,61 393.001,84	6	287.346,891 392.975,716	27.724

Punct început	X / Y	Punct sfârșit	X / Y	Lungime segment (** (m)
6	287.346,891 392.975,716	7	287.360,551 392.906,245	70.801
7	287.360,551 392.906,245	8	287.388,651 392.908,85	28.22
8	287.388,651 392.908,85	1	287.375,267 392.958,301	51.23

** Lungimile segmentelor sunt determinate în planul de proiecție Stereo 70 și sunt rotunjite la 1 milimetru.

*** Distanța dintre puncte este formată din segmente cumulate ce sunt mai mici decât valoarea 1 milimetru.

**DATE DESPRE IMOBILUL NR. 1067**

Oficiul de Cadastru și Publicitate Imobiliară CARAS-SEVERIN
Biroul de Cadastru și Publicitate Imobiliară Caransebes

A. Partea I. Descrierea imobilului

TEREN Extravilan

Adresa: Jud. Caraș-Severin

Nr. Crt	Nr cadastral Nr. topografic	Suprafața* (mp)	Observații / Referințe
A1		3.456	Sector cadastral:69 Teren neimprijmit;

B. Partea II. Proprietari și acte

Inscrieri privitoare la dreptul de proprietate și alte drepturi reale		Referințe
687 / 22/05/2023		
Act Normativ nr. 7, din 13/03/1996 emis de Parlamentul Romaniei;		
B1	Intabulare, drept de PROPRIETATE, dobandit prin Lege, cota actuala 1/1 1) NEIDENTIFICAT NEIDENTIFICAT	A1
Act Normativ nr. 7, din 13/03/1996 emis de Parlamentul Romaniei (Adeverinta nr. 2224/23.05.2023, emisa de Primaria Comunei Cornea);		
B2	Se noteaza posesia factica in favoarea lui 1) CRISTESCU LAZAR	A1

C. Partea III. SARCINI .

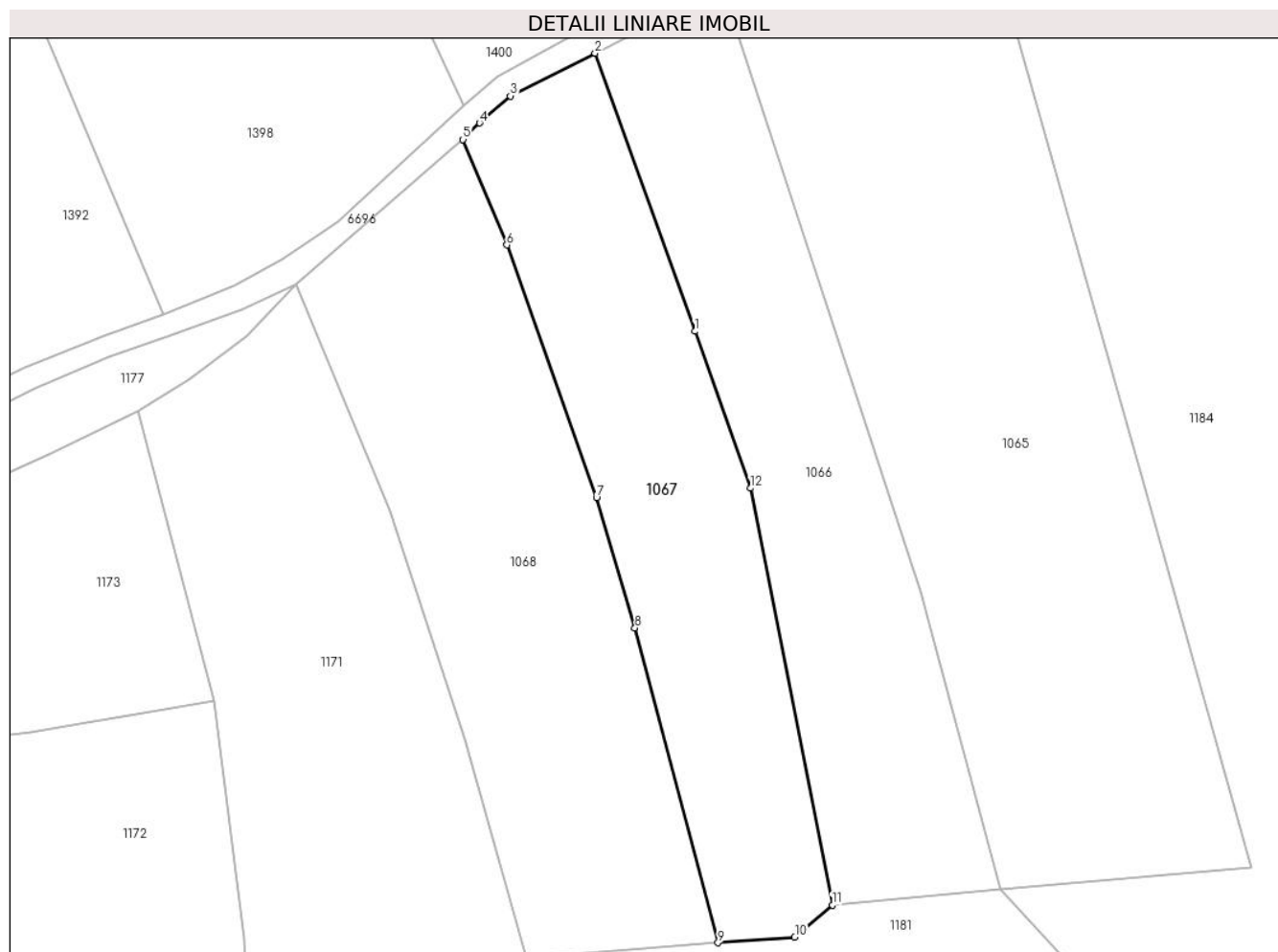
Inscrieri privind dezmembramintele dreptului de proprietate, drepturi reale de garanție și sarcini	Referințe
NU SUNT	

Anexa Nr. 1 La Partea I

Teren

Nr cadastral	Suprafața (mp)*	Observații / Referințe
	3.456	

* Suprafața este determinată în planul de proiecție Stereo 70.



Date referitoare la teren

Crt	Categorie folosință	Intra vilan	Suprafața (mp)	Tarla	Parcelă	Nr. topo	Observații / Referințe
1	faneata	NU	3.456	-	-	-	Cracu Dobroslavii, Nr. Cad. Partial 446, din planul cadastral 1:2880, editia 1874 - Cuptoare

Lungime Segmente

1) Valorile lungimilor segmentelor sunt obținute din proiecție în plan.

Punct început	X / Y	Punct sfârșit	X / Y	Lungime segment (** (m)
1	287.337,61 393.001,84	2	287.320,987 393.048,174	49.225
2	287.320,987 393.048,174	3	287.306,858 393.041,049	15.824
3	287.306,858 393.041,049	4	287.301,725 393.036,545	6.829
4	287.301,725 393.036,545	5	287.298,958 393.033,801	3.897
5	287.298,958 393.033,801	6	287.306,295 393.016,222	19.049

Punct început	X / Y	Punct sfârșit	X / Y	Lungime segment (** (m)
6	287.306,295 393.016,222	7	287.321,228 392.974,167	44.627
7	287.321,228 392.974,167	8	287.327,626 392.952,446	22.644
8	287.327,626 392.952,446	9	287.341,486 392.899,983	54.263
9	287.341,486 392.899,983	10	287.354,272 392.900,933	12.821
10	287.354,272 392.900,933	11	287.360,551 392.906,245	8.225
11	287.360,551 392.906,245	12	287.346,891 392.975,716	70.801
12	287.346,891 392.975,716	1	287.337,61 393.001,84	27.724

** Lungimile segmentelor sunt determinate în planul de proiecție Stereo 70 și sunt rotunjite la 1 milimetru.

*** Distanța dintre puncte este formată din segmente cumulate ce sunt mai mici decât valoarea 1 milimetru.

**DATE DESPRE IMOBILUL NR. 1068**

Oficiul de Cadastru și Publicitate Imobiliară CARAS-SEVERIN
Biroul de Cadastru și Publicitate Imobiliară Caransebes

A. Partea I. Descrierea imobilului

TEREN Extravilan

Adresa: Jud. Caraș-Severin

Nr. Crt	Nr cadastral Nr. topografic	Suprafața* (mp)	Observații / Referințe
A1		4.295	Sector cadastral:69 Teren neimpregmuit;

B. Partea II. Proprietari și acte

Inscrieri privitoare la dreptul de proprietate și alte drepturi reale		Referințe
689 / 23/05/2023		
Act Normativ nr. 7, din 13/03/1996 emis de Parlamentul Romaniei;		
B1	Intabulare, drept de PROPRIETATE, dobandit prin Lege, cota actuala 1/1 1) NEIDENTIFICAT NEIDENTIFICAT	A1
Act Normativ nr. 7, din 13/03/1996 emis de Parlamentul Romaniei (Adeverinta nr. 2225/23.05.2023, emisa de Primaria Comunei Cornea);		
B2	Se noteaza posesia factica in favoarea lui 1) OLARIU SIMION	A1

C. Partea III. SARCINI .

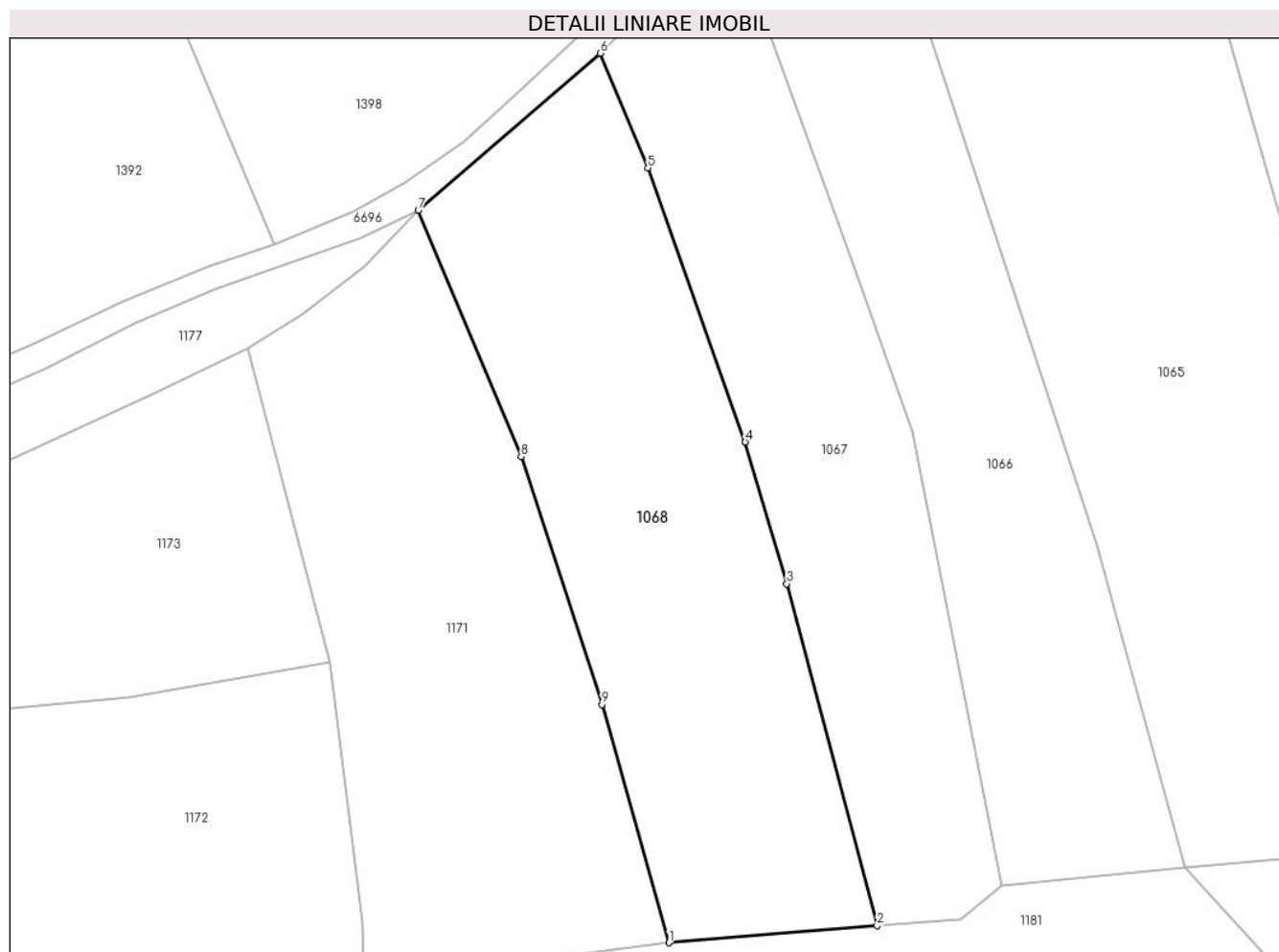
Inscrieri privind dezmembramintele dreptului de proprietate, drepturi reale de garanție și sarcini	Referințe
NU SUNT	

Anexa Nr. 1 La Partea I

Teren

Nr cadastral	Suprafața (mp)*	Observații / Referințe
	4.295	

* Suprafața este determinată în planul de proiecție Stereo 70.



Date referitoare la teren

Crt	Categorie folosință	Intravilan	Suprafața (mp)	Tarla	Parcelă	Nr. topo	Observații / Referințe
1	faneata	NU	4.295	-	-	-	Cracu Dobroslavii, Nr. Cad. 445, din planul cadastral 1:2880, editia 1874 - Cuptoare

Lungime Segmente

1) Valorile lungimilor segmentelor sunt obținute din proiecție în plan.

Punct început	X / Y	Punct sfârșit	X / Y	Lungime segment (** (m)
1	287.309,512 392.897,388	2	287.341,486 392.899,983	32.079
2	287.341,486 392.899,983	3	287.327,626 392.952,446	54.263
3	287.327,626 392.952,446	4	287.321,228 392.974,167	22.644
4	287.321,228 392.974,167	5	287.306,295 393.016,222	44.627
5	287.306,295 393.016,222	6	287.298,958 393.033,801	19.049

Punct început	X / Y	Punct sfârșit	X / Y	Lungime segment (** (m)
6	287.298,958 393.033,801	7	287.271,048 393.009,715	36.866
7	287.271,048 393.009,715	8	287.286,843 392.971,934	40.95
8	287.286,843 392.971,934	9	287.299,266 392.933,915	39.998
9	287.299,266 392.933,915	1	287.309,512 392.897,388	37.936

** Lungimile segmentelor sunt determinate în planul de proiecție Stereo 70 și sunt rotunjite la 1 milimetru.

*** Distanța dintre puncte este formată din segmente cumulate ce sunt mai mici decât valoarea 1 milimetru.

**DATE DESPRE IMOBILUL NR. 1069**

Oficiul de Cadastru și Publicitate Imobiliară CARAS-SEVERIN
Biroul de Cadastru și Publicitate Imobiliară Caransebes

A. Partea I. Descrierea imobilului

TEREN Extravilan

Adresa: Jud. Caraș-Severin

Nr. Crt	Nr cadastral Nr. topografic	Suprafața* (mp)	Observații / Referințe
A1		4.839	Sector cadastral:69 Teren neimprijmuit;

B. Partea II. Proprietari și acte

Inscrieri privitoare la dreptul de proprietate și alte drepturi reale		Referințe
650 / 17/05/2023		
Act Normativ nr. 7, din 13/03/1996 emis de Parlamentul Romaniei;		
B1	Intabulare, drept de PROPRIETATE, dobandit prin Lege, cota actuala 1/1 1) NEIDENTIFICAT NEIDENTIFICAT	A1
Act Normativ nr. 7, din 13/03/1996 emis de Parlamentul Romaniei (Adeverinta nr. 2565/31.05.2023, emisa de Primaria Comunei Cornea);		
B2	Se noteaza posesia factica in favoarea lui 1) ORZESCU ELENA-SILVICA	A1

C. Partea III. SARCINI .

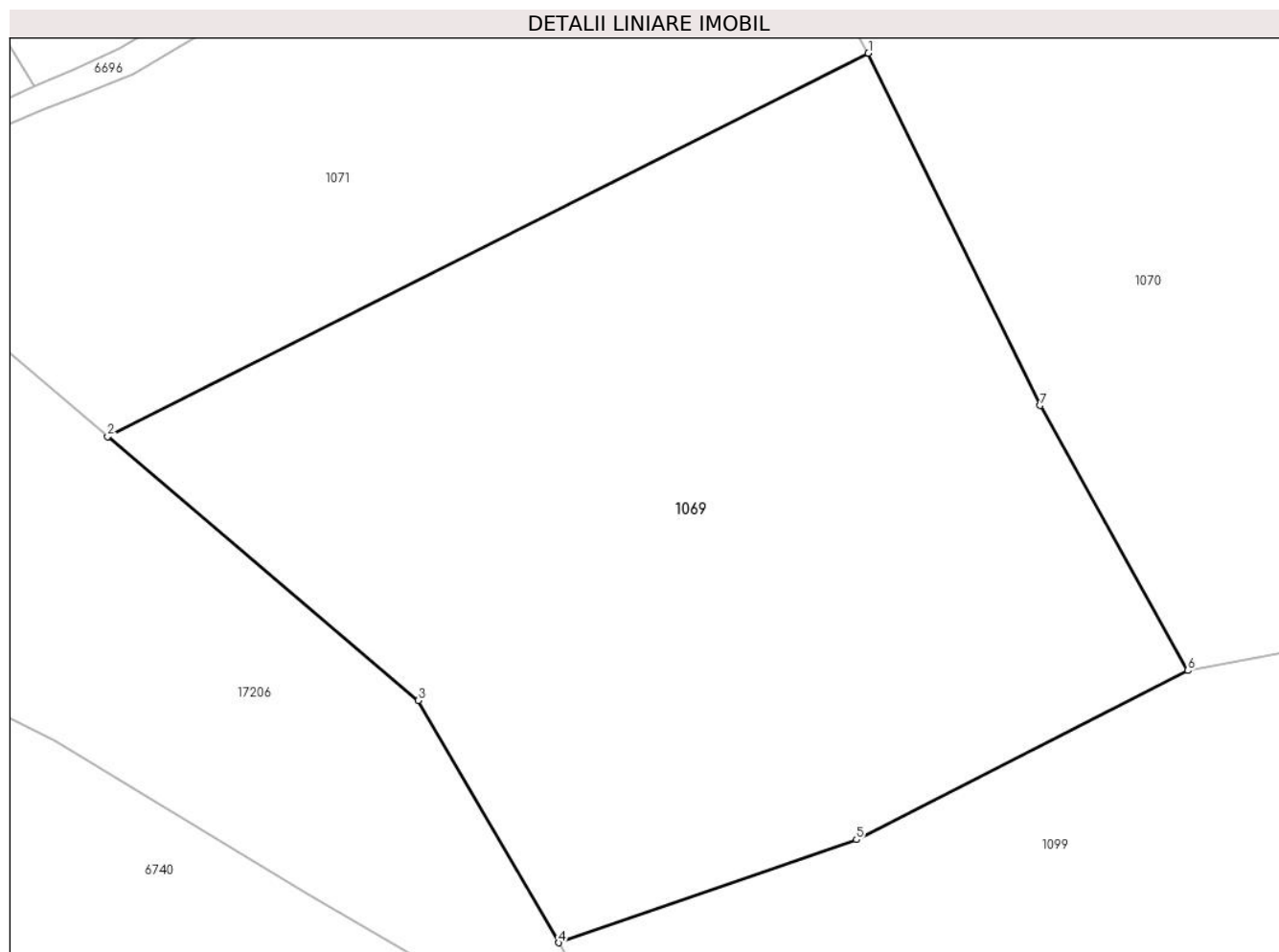
Inscrieri privind dezmembramintele dreptului de proprietate, drepturi reale de garanție și sarcini	Referințe
NU SUNT	

Anexa Nr. 1 La Partea I

Teren

Nr cadastral	Suprafața (mp)*	Observații / Referințe
	4.839	

* Suprafața este determinată în planul de proiecție Stereo 70.



Date referitoare la teren

Crt	Categorie folosință	Intravilan	Suprafața (mp)	Tarla	Parcelă	Nr. topo	Observații / Referințe
1	faneata	NU	4.839	-	-	-	Cracu Dobroslavii, Nr. Cad. Partial 411, din planul cadastral 1:2880, editia 1874 - Cuptoare

Lungime Segmente

1) Valorile lungimilor segmentelor sunt obținute din proiecție în plan.

Punct început	X / Y	Punct sfârșit	X / Y	Lungime segment (** (m)
1	286.587,91 392.553,65	2	286.513,218 392.516,036	83.627
2	286.513,218 392.516,036	3	286.543,732 392.490,144	40.019
3	286.543,732 392.490,144	4	286.557,513 392.466,38	27.471
4	286.557,513 392.466,38	5	286.586,742 392.476,497	30.931
5	286.586,742 392.476,497	6	286.619,278 392.493,093	36.524

Punct început	X / Y	Punct sfârșit	X / Y	Lungime segment (** (m)
6	286.619,278 392.493,093	7	286.604,774 392.519,081	29.761
7	286.604,774 392.519,081	1	286.587,91 392.553,65	38.463

** Lungimile segmentelor sunt determinate în planul de proiecție Stereo 70 și sunt rotunjite la 1 milimetru.

*** Distanța dintre puncte este formată din segmente cumulate ce sunt mai mici decât valoarea 1 milimetru.

**DATE DESPRE IMOBILUL NR. 1070**

Oficiul de Cadastru și Publicitate Imobiliară CARAS-SEVERIN
Biroul de Cadastru și Publicitate Imobiliară Caransebes

A. Partea I. Descrierea imobilului

TEREN Extravilan

Adresa: Jud. Caraș-Severin

Nr. Crt	Nr cadastral Nr. topografic	Suprafața* (mp)	Observații / Referințe
A1		5.100	Sector cadastral:69 Teren neimprijmit;

B. Partea II. Proprietari și acte

Inscrieri privitoare la dreptul de proprietate și alte drepturi reale		Referințe
636 / 16/05/2023		
Act Normativ nr. 7, din 13/03/1996 emis de Parlamentul Romaniei;		
B1	Intabulare, drept de PROPRIETATE, dobandit prin Lege, cota actuala 1/1 1) NEIDENTIFICAT NEIDENTIFICAT	A1
Act Normativ nr. 7, din 13/03/1996 emis de Parlamentul Romaniei (Adeverinta nr. 2248/23.05.2023, emisa de Primaria Comunei Cornea);		
B2	Se noteaza posesia factica in favoarea lui 1) STOLOJESCU IONEL	A1

C. Partea III. SARCINI .

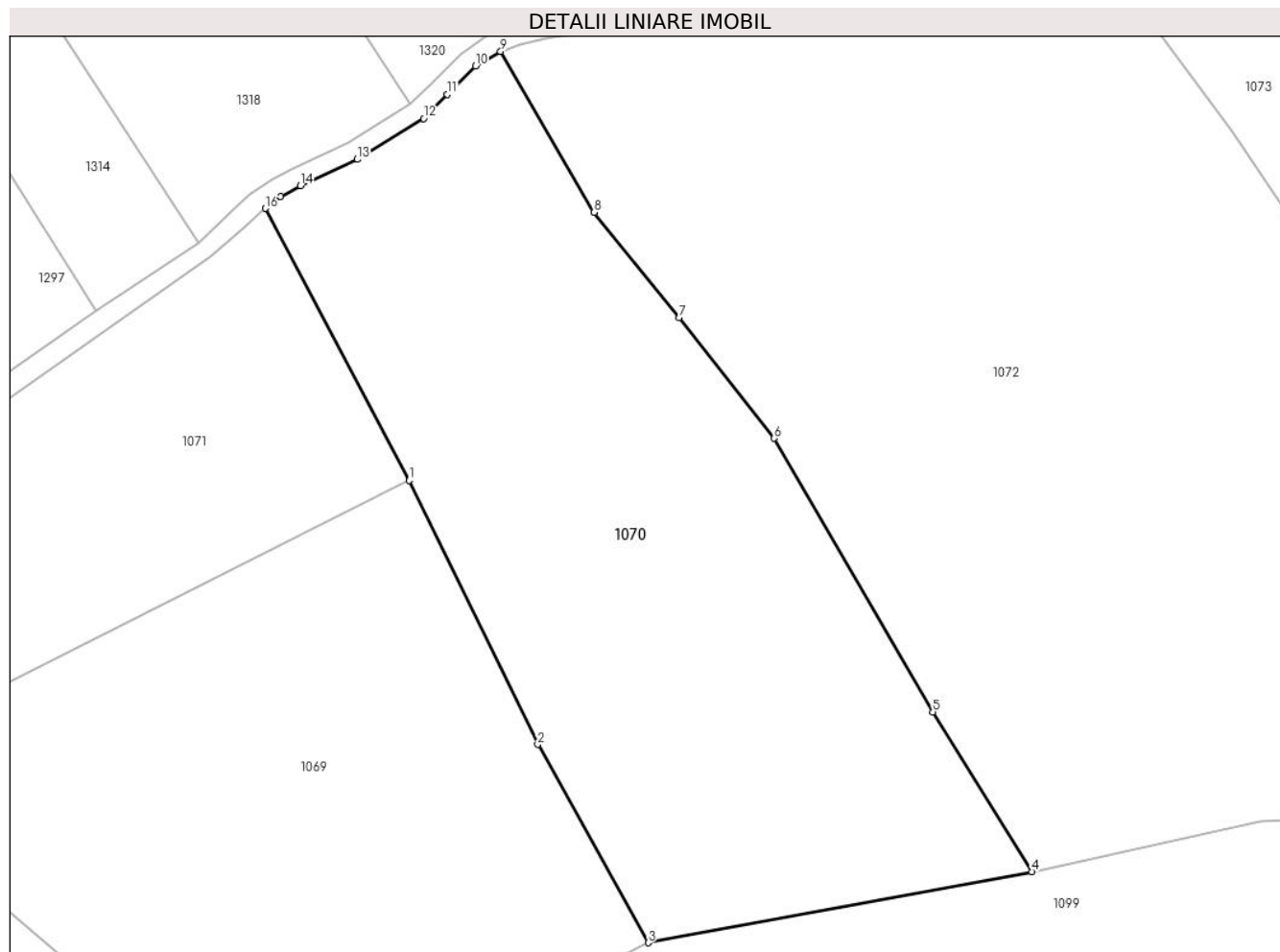
Inscrieri privind dezmembramintele dreptului de proprietate, drepturi reale de garanție și sarcini	Referințe
NU SUNT	

Anexa Nr. 1 La Partea I

Teren

Nr cadastral	Suprafața (mp)*	Observații / Referințe
	5.100	

* Suprafața este determinată în planul de proiecție Stereo 70.



Date referitoare la teren

Crt	Categorie folosință	Intra vilan	Suprafața (mp)	Tarla	Parcelă	Nr. topo	Observații / Referințe
1	faneata	NU	5.100	-	-	-	Cracu Dobroslavii, Nr. Cad. Partial 413, din planul cadastral 1:2880, editia 1874 - Cuptoare

Lungime Segmente

1) Valorile lungimilor segmentelor sunt obținute din proiecție în plan.

Punct început	X / Y	Punct sfârșit	X / Y	Lungime segment (** (m)
1	286.587,91 392.553,65	2	286.604,774 392.519,081	38.463
2	286.604,774 392.519,081	3	286.619,278 392.493,093	29.761
3	286.619,278 392.493,093	4	286.669,588 392.502,409	51.166
4	286.669,588 392.502,409	5	286.656,59 392.523,33	24.631
5	286.656,59 392.523,33	6	286.635,77 392.559,167	41.446

Punct început	X / Y	Punct sfârşit	X / Y	Lungime segment (** (m)
6	286.635,77 392.559,167	7	286.623,302 392.574,981	20.138
7	286.623,302 392.574,981	8	286.612,174 392.588,779	17.726
8	286.612,174 392.588,779	9	286.599,891 392.609,85	24.39
9	286.599,891 392.609,85	10	286.596,622 392.607,961	3.775
10	286.596,622 392.607,961	11	286.592,906 392.604,198	5.288
11	286.592,906 392.604,198	12	286.589,826 392.601,067	4.392
12	286.589,826 392.601,067	13	286.581,109 392.595,706	10.233
13	286.581,109 392.595,706	14	286.573,651 392.592,268	8.213
14	286.573,651 392.592,268	15	286.571,071 392.590,816	2.961
15	286.571,071 392.590,816	16	286.569,046 392.589,285	2.538
16	286.569,046 392.589,285	1	286.587,91 392.553,65	40.32

** Lungimile segmentelor sunt determinate în planul de proiecţie Stereo 70 şi sunt rotunjite la 1 milimetru.

*** Distanţa dintre puncte este formată din segmente cumulate ce sunt mai mici decât valoarea 1 milimetru.

**DATE DESPRE IMOBILUL NR. 1071**

Oficiul de Cadastru și Publicitate Imobiliară CARAS-SEVERIN
Biroul de Cadastru și Publicitate Imobiliară Caransebes

A. Partea I. Descrierea imobilului

TEREN Extravilan

Adresa: Jud. Caraș-Severin

Nr. Crt	Nr cadastral Nr. topografic	Suprafața* (mp)	Observații / Referințe
A1		3.001	Sector cadastral:69 Teren neimprijmit;

B. Partea II. Proprietari și acte

Inscrieri privitoare la dreptul de proprietate și alte drepturi reale	Referințe
649 / 17/05/2023	
Act Normativ nr. 7, din 13/03/1996 emis de Parlamentul Romaniei;	
B1	A1
Intabulare, drept de PROPRIETATE, dobandit prin Lege, cota actuala 1/1 1) NEIDENTIFICAT NEIDENTIFICAT	
Act Normativ nr. 7, din 13/03/1996 emis de Parlamentul Romaniei (Adeverinta nr. 2249/23.05.2023, emisa de Primaria Comunei Cornea);	
B2	A1
Se noteaza posesia factica in favoarea lui 1) STOLOJESCU PETRU	

C. Partea III. SARCINI .

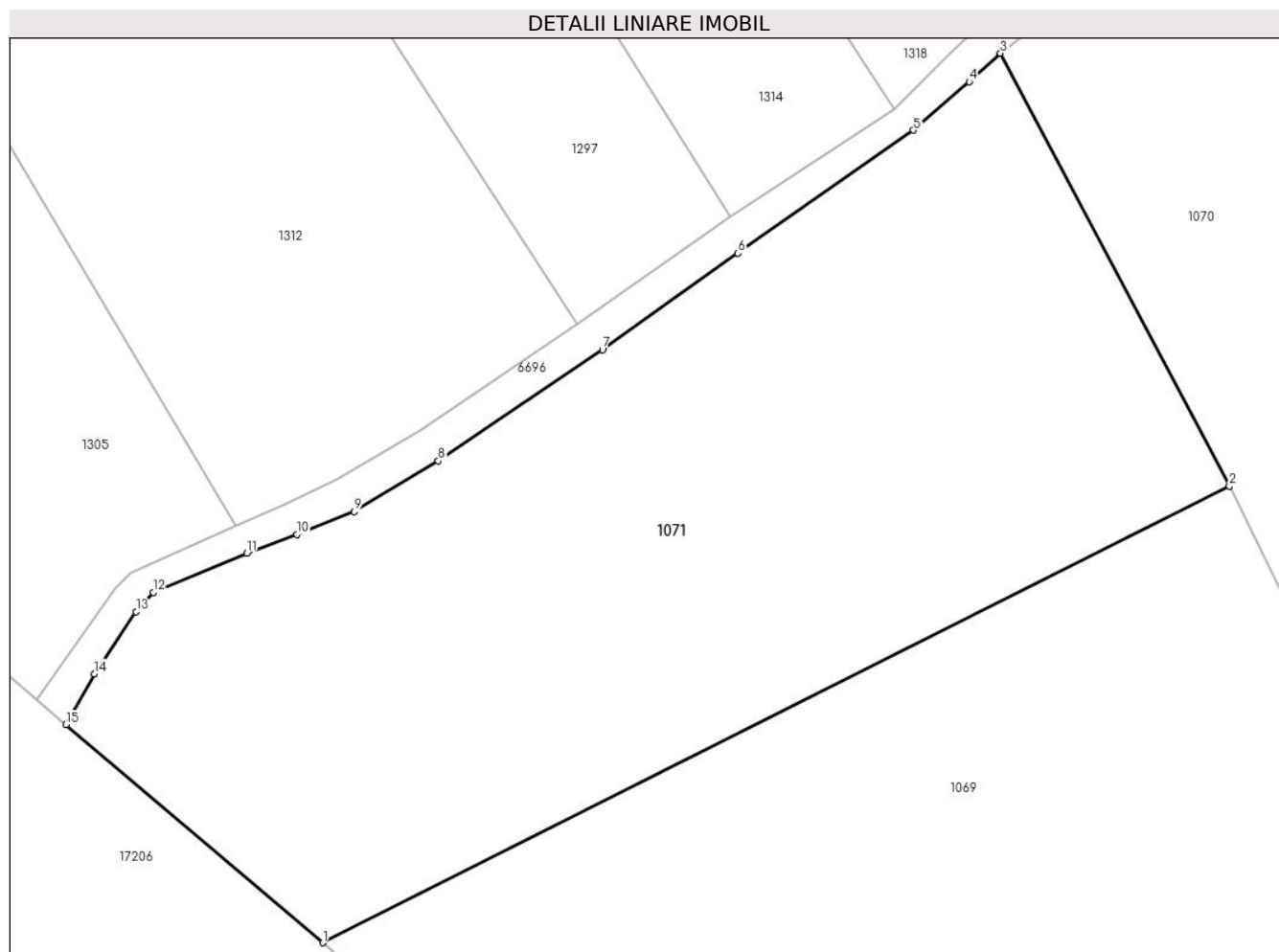
Inscrieri privind dezmembramintele dreptului de proprietate, drepturi reale de garanție și sarcini	Referințe
NU SUNT	

Anexa Nr. 1 La Partea I

Teren

Nr cadastral	Suprafața (mp)*	Observații / Referințe
	3.001	

* Suprafața este determinată în planul de proiecție Stereo 70.



Date referitoare la teren

Crt	Categorie folosință	Intravilan	Suprafața (mp)	Tarla	Parcelă	Nr. topo	Observații / Referințe
1	faneata	NU	3.001	-	-	-	Cracu Dobroslavii, Nr. Cad. Partial 412, din planul cadastral 1:2880, editia 1874 - Cuptoare

Lungime Segmente

1) Valorile lungimilor segmentelor sunt obținute din proiecție în plan.

Punct început	X / Y	Punct sfârșit	X / Y	Lungime segment (** (m)
1	286.513,218 392.516,036	2	286.587,91 392.553,65	83.627
2	286.587,91 392.553,65	3	286.569,046 392.589,285	40.32
3	286.569,046 392.589,285	4	286.566,483 392.586,938	3.475
4	286.566,483 392.586,938	5	286.561,888 392.582,949	6.085
5	286.561,888 392.582,949	6	286.547,413 392.572,824	17.664

Punct început	X / Y	Punct sfârșit	X / Y	Lungime segment (** (m)
6	286.547,413 392.572,824	7	286.536,254 392.564,887	13.695
7	286.536,254 392.564,887	8	286.522,73 392.555,711	16.343
8	286.522,73 392.555,711	9	286.515,788 392.551,554	8.091
9	286.515,788 392.551,554	10	286.511,056 392.549,666	5.095
10	286.511,056 392.549,666	11	286.506,959 392.548,124	4.378
11	286.506,959 392.548,124	12	286.499,232 392.544,881	8.379
12	286.499,232 392.544,881	13	286.497,826 392.543,296	2.119
13	286.497,826 392.543,296	14	286.494,401 392.538,187	6.15
14	286.494,401 392.538,187	15	286.492,046 392.534,002	4.802
15	286.492,046 392.534,002	1	286.513,218 392.516,036	27.768

** Lungimile segmentelor sunt determinate în planul de proiecție Stereo 70 și sunt rotunjite la 1 milimetru.

*** Distanța dintre puncte este formată din segmente cumulate ce sunt mai mici decât valoarea 1 milimetru.

**DATE DESPRE IMOBILUL NR. 1072**

Oficiul de Cadastru și Publicitate Imobiliară CARAS-SEVERIN
Biroul de Cadastru și Publicitate Imobiliară Caransebes

A. Partea I. Descrierea imobilului

TEREN Extravilan

Adresa: Jud. Caraș-Severin

Nr. Crt	Nr cadastral Nr. topografic	Suprafața* (mp)	Observații / Referințe
A1		10.833	Sector cadastral:69 Teren neimprijmit;

B. Partea II. Proprietari și acte

Inscrieri privitoare la dreptul de proprietate și alte drepturi reale		Referințe
637 / 16/05/2023		
Act Normativ nr. 7, din 13/03/1996 emis de Parlamentul Romaniei;		
B1	Intabulare, drept de PROPRIETATE, dobandit prin Lege, cota actuala 1/1 1) NEIDENTIFICAT NEIDENTIFICAT	A1
Act Normativ nr. 7, din 13/03/1996 emis de Parlamentul Romaniei (Adeverinta nr. 2247/23.05.2023, emisa de Primaria Comunei Cornea);		
B2	Se noteaza posesia factica in favoarea lui 1) LAZARESCU STEFAN	A1

C. Partea III. SARCINI .

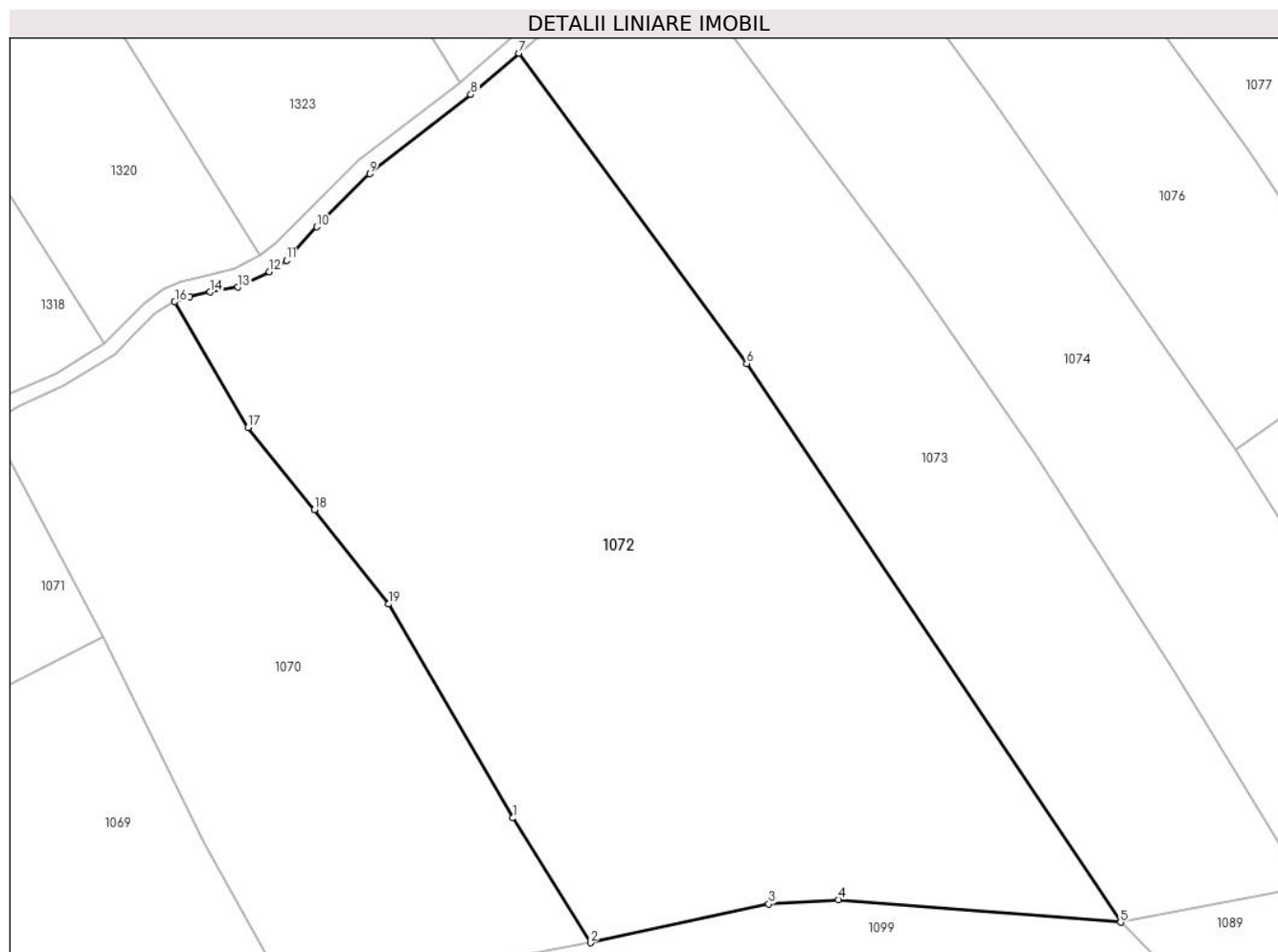
Inscrieri privind dezmembramintele dreptului de proprietate, drepturi reale de garanție și sarcini	Referințe
NU SUNT	

Anexa Nr. 1 La Partea I

Teren

Nr cadastral	Suprafața (mp)*	Observații / Referințe
	10.833	

* Suprafața este determinată în planul de proiecție Stereo 70.



Date referitoare la teren

Crt	Categorie folosință	Intra vilan	Suprafața (mp)	Tarla	Parcelă	Nr. topo	Observații / Referințe
1	faneata	NU	10.833	-	-	-	Cracu Dobroslavii, Nr. Cad. Partial 414; 415; 416, din planul cadastral 1: 2880, editia 1874 - Cuptoare

Lungime Segmente

1) Valorile lungimilor segmentelor sunt obținute din proiecție în plan.

Punct început	X / Y	Punct sfârșit	X / Y	Lungime segment (** (m)
1	286.656,59 392.523,33	2	286.669,588 392.502,409	24.631
2	286.669,588 392.502,409	3	286.699,493 392.508,924	30.606
3	286.699,493 392.508,924	4	286.711,177 392.509,624	11.705
4	286.711,177 392.509,624	5	286.758,502 392.505,827	47.477
5	286.758,502 392.505,827	6	286.695,79 392.599,474	112.706

Punct început	X / Y	Punct sfârşit	X / Y	Lungime segment (** (m)
6	286.695,79 392.599,474	7	286.657,589 392.651,5	64.545
7	286.657,589 392.651,5	8	286.649,546 392.644,56	10.623
8	286.649,546 392.644,56	9	286.632,58 392.631,323	21.519
9	286.632,58 392.631,323	10	286.623,695 392.622,418	12.58
10	286.623,695 392.622,418	11	286.618,617 392.616,797	7.575
11	286.618,617 392.616,797	12	286.615,761 392.614,896	3.431
12	286.615,761 392.614,896	13	286.610,488 392.612,295	5.88
13	286.610,488 392.612,295	14	286.605,786 392.611,462	4.775
14	286.605,786 392.611,462	15	286.602,37 392.610,708	3.498
15	286.602,37 392.610,708	16	286.599,891 392.609,85	2.624
16	286.599,891 392.609,85	17	286.612,174 392.588,779	24.39
17	286.612,174 392.588,779	18	286.623,302 392.574,981	17.726
18	286.623,302 392.574,981	19	286.635,77 392.559,167	20.138
19	286.635,77 392.559,167	1	286.656,59 392.523,33	41.446

** Lungimile segmentelor sunt determinate în planul de proiecție Stereo 70 și sunt rotunjite la 1 milimetru.

*** Distanța dintre puncte este formată din segmente cumulate ce sunt mai mici decât valoarea 1 milimetru.

**DATE DESPRE IMOBILUL NR. 1073**

Oficiul de Cadastru și Publicitate Imobiliară CARAS-SEVERIN
Biroul de Cadastru și Publicitate Imobiliară Caransebes

A. Partea I. Descrierea imobilului

TEREN Extravilan

Adresa: Jud. Caraș-Severin

Nr. Crt	Nr cadastral Nr. topografic	Suprafața* (mp)	Observații / Referințe
A1		5.721	Sector cadastral:69 Teren neimprijmit;

B. Partea II. Proprietari și acte

Inscrieri privitoare la dreptul de proprietate și alte drepturi reale		Referințe
638 / 16/05/2023		
Act Normativ nr. 7, din 13/03/1996 emis de Parlamentul Romaniei;		
B1	Intabulare, drept de PROPRIETATE, dobandit prin Lege, cota actuala 1/1 1) NEIDENTIFICAT NEIDENTIFICAT	A1
Act Normativ nr. 7, din 13/03/1996 emis de Parlamentul Romaniei (Adeverinta nr. 2296/23.05.2023, emisa de Primaria Comunei Cornea);		
B2	Se noteaza posesia factica in favoarea lui 1) LAZARESCU FLORENTINA	A1

C. Partea III. SARCINI .

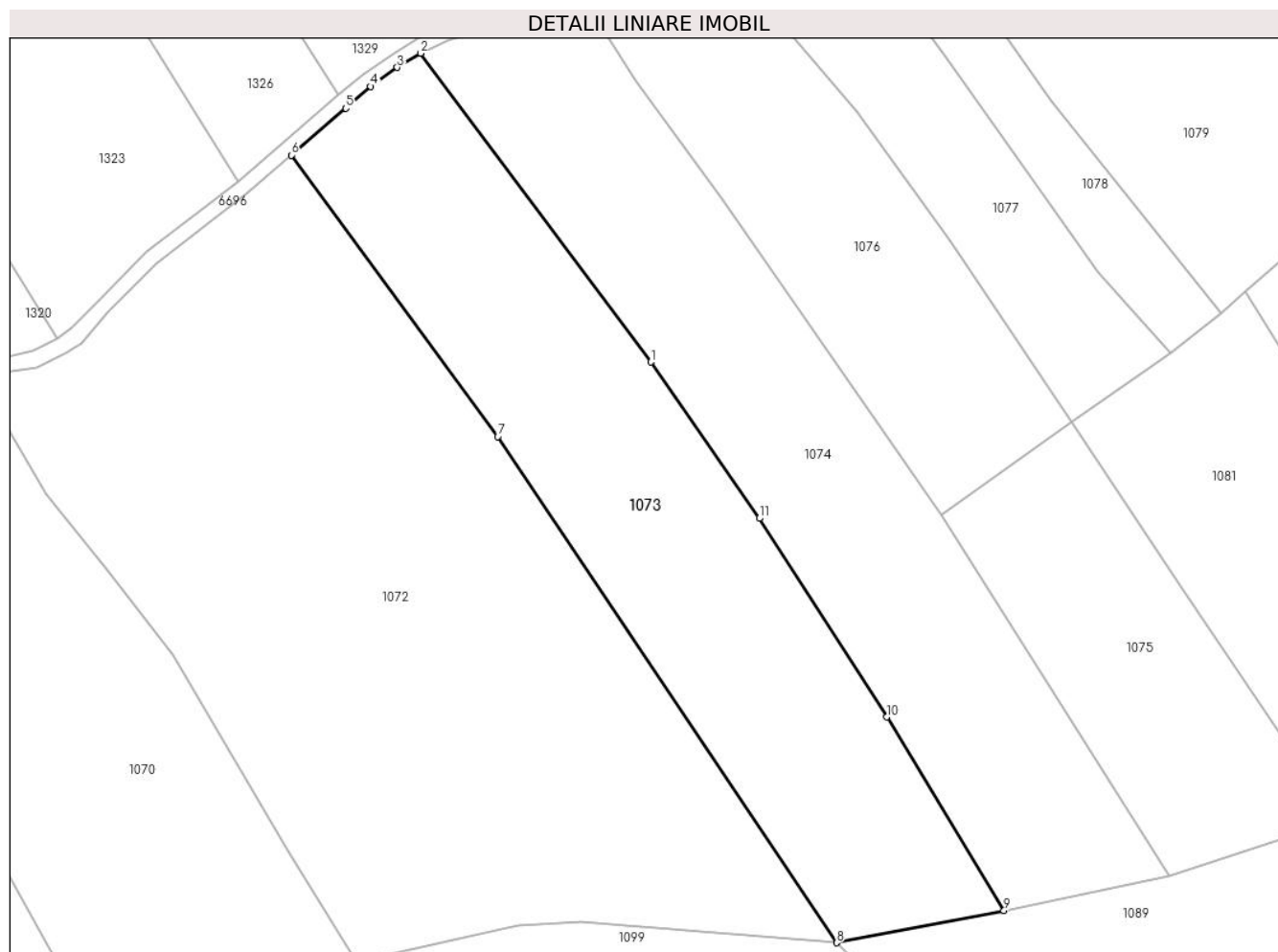
Inscrieri privind dezmembramintele dreptului de proprietate, drepturi reale de garanție și sarcini	Referințe
NU SUNT	

Anexa Nr. 1 La Partea I

Teren

Nr cadastral	Suprafața (mp)*	Observații / Referințe
	5.721	

* Suprafața este determinată în planul de proiecție Stereo 70.



Date referitoare la teren

Crt	Categorie folosință	Intravilan	Suprafața (mp)	Tarla	Parcelă	Nr. topo	Observații / Referințe
1	faneata	NU	5.721	-	-	-	Cracu Dobroslavii, Nr. Cad. 417, din planul cadastral 1:2880, editia 1874 - Cuptoare

Lungime Segmente

1) Valorile lungimilor segmentelor sunt obținute din proiecție în plan.

Punct început	X / Y	Punct sfârșit	X / Y	Lungime segment (** (m)
1	286.724,124 392.613,25	2	286.681,545 392.670,368	71.242
2	286.681,545 392.670,368	3	286.677,172 392.667,755	5.095
3	286.677,172 392.667,755	4	286.672,272 392.664,217	6.043
4	286.672,272 392.664,217	5	286.667,66 392.660,192	6.121
5	286.667,66 392.660,192	6	286.657,589 392.651,5	13.303

Punct început	X / Y	Punct sfârșit	X / Y	Lungime segment (** (m)
6	286.657,589 392.651,5	7	286.695,79 392.599,474	64.545
7	286.695,79 392.599,474	8	286.758,502 392.505,827	112.706
8	286.758,502 392.505,827	9	286.789,489 392.511,798	31.557
9	286.789,489 392.511,798	10	286.767,768 392.547,562	41.843
10	286.767,768 392.547,562	11	286.744,195 392.584,32	43.667
11	286.744,195 392.584,32	1	286.724,124 392.613,25	35.211

** Lungimile segmentelor sunt determinate în planul de proiecție Stereo 70 și sunt rotunjite la 1 milimetru.

*** Distanța dintre puncte este formată din segmente cumulate ce sunt mai mici decât valoarea 1 milimetru.

**DATE DESPRE IMOBILUL NR. 1074**

Oficiul de Cadastru și Publicitate Imobiliară CARAS-SEVERIN
Biroul de Cadastru și Publicitate Imobiliară Caransebes

A. Partea I. Descrierea imobilului

TEREN Extravilan

Adresa: Jud. Caraș-Severin

Nr. Crt	Nr cadastral Nr. topografic	Suprafața* (mp)	Observații / Referințe
A1		5.601	Sector cadastral:69 Teren neimprijmit;

B. Partea II. Proprietari și acte

Inscrieri privitoare la dreptul de proprietate și alte drepturi reale	Referințe
639 / 16/05/2023	
Act Normativ nr. 7, din 13/03/1996 emis de Parlamentul Romaniei;	
B1	A1
Intabulare, drept de PROPRIETATE, dobandit prin Lege, cota actuala 1/1 1) NEIDENTIFICAT NEIDENTIFICAT	
Act Normativ nr. 7, din 13/03/1996 emis de Parlamentul Romaniei (Adeverinta nr. 2245/23.05.2023, emisa de Primaria Comunei Cornea);	
B2	A1
Se noteaza posesia factica in favoarea lui 1) STOLOJESCU FLOAREA	

C. Partea III. SARCINI .

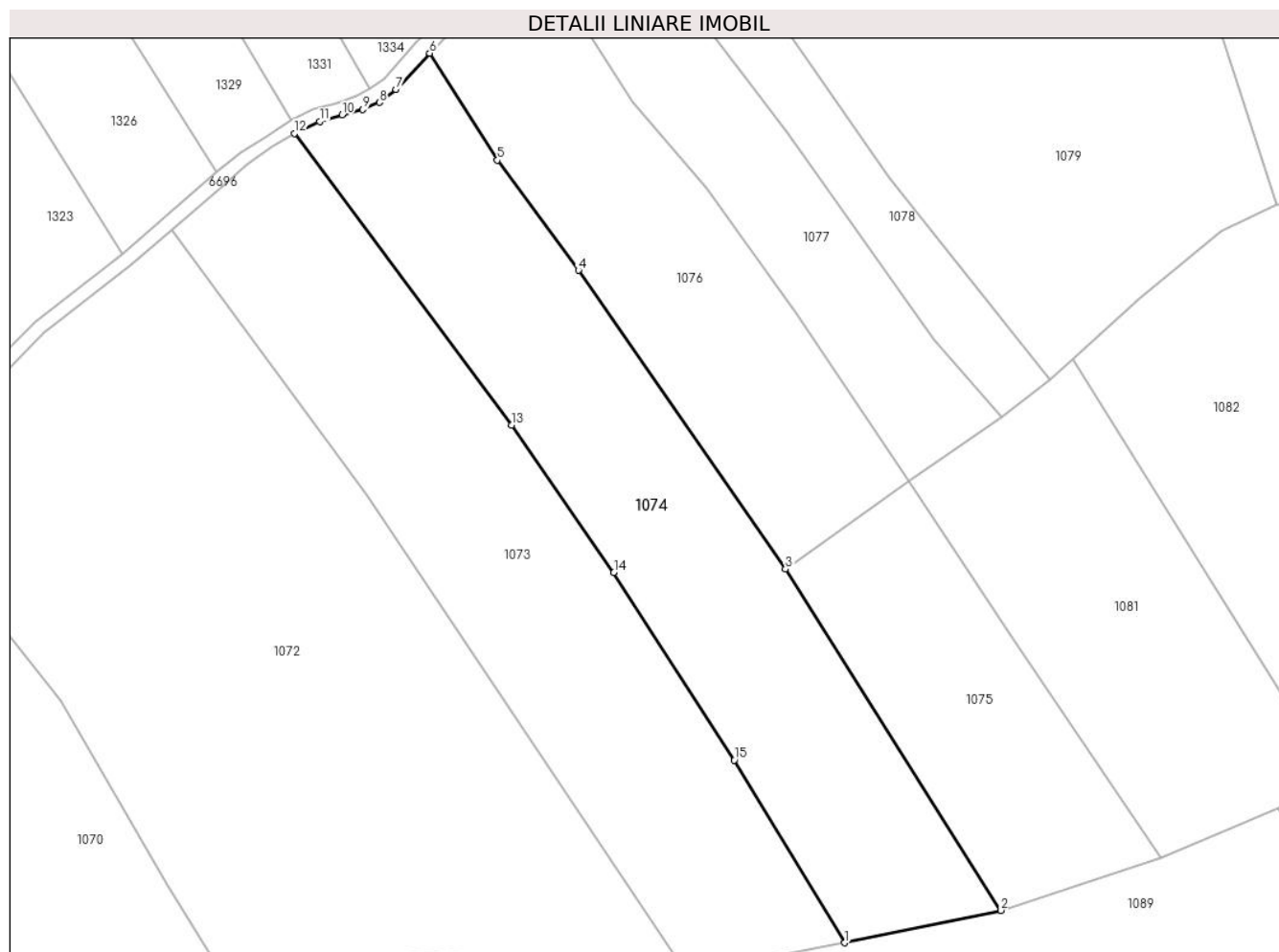
Inscrieri privind dezmembramintele dreptului de proprietate, drepturi reale de garanție și sarcini	Referințe
NU SUNT	

Anexa Nr. 1 La Partea I

Teren

Nr cadastral	Suprafața (mp)*	Observații / Referințe
	5.601	

* Suprafața este determinată în planul de proiecție Stereo 70.



Date referitoare la teren

Crt	Categorie folosință	Intravilan	Suprafața (mp)	Tarla	Parcelă	Nr. topo	Observații / Referințe
1	faneata	NU	5.601	-	-	-	Cracu Dobroslavii, Nr. Cad. 418; 419; 420; 421, din planul cadastral 1:2880, editia 1874 - Cuptoare

Lungime Segmente

1) Valorile lungimilor segmentelor sunt obținute din proiecție în plan.

Punct început	X / Y	Punct sfârșit	X / Y	Lungime segment (** (m)
1	286.789,489 392.511,798	2	286.820,11 392.518,146	31.272
2	286.820,11 392.518,146	3	286.777,833 392.585,001	79.101
3	286.777,833 392.585,001	4	286.737,241 392.643,542	71.237
4	286.737,241 392.643,542	5	286.721,355 392.665,123	26.798
5	286.721,355 392.665,123	6	286.708,102 392.686,079	24.795

Punct început	X / Y	Punct sfârșit	X / Y	Lungime segment (** (m)
6	286.708,102 392.686,079	7	286.701,52 392.678,914	9.729
7	286.701,52 392.678,914	8	286.698,222 392.676,421	4.134
8	286.698,222 392.676,421	9	286.694,931 392.675,06	3.561
9	286.694,931 392.675,06	10	286.690,908 392.673,98	4.165
10	286.690,908 392.673,98	11	286.686,507 392.672,713	4.58
11	286.686,507 392.672,713	12	286.681,545 392.670,368	5.488
12	286.681,545 392.670,368	13	286.724,124 392.613,25	71.242
13	286.724,124 392.613,25	14	286.744,195 392.584,32	35.211
14	286.744,195 392.584,32	15	286.767,768 392.547,562	43.667
15	286.767,768 392.547,562	1	286.789,489 392.511,798	41.843

** Lungimile segmentelor sunt determinate în planul de proiecție Stereo 70 și sunt rotunjite la 1 milimetru.

*** Distanța dintre puncte este formată din segmente cumulate ce sunt mai mici decât valoarea 1 milimetru.

**DATE DESPRE IMOBILUL NR. 1075**

Oficiul de Cadastru și Publicitate Imobiliară CARAS-SEVERIN
Biroul de Cadastru și Publicitate Imobiliară Caransebes

A. Partea I. Descrierea imobilului

TEREN Extravilan

Adresa: Jud. Caraș-Severin

Nr. Crt	Nr cadastral Nr. topografic	Suprafața* (mp)	Observații / Referințe
A1		2.577	Sector cadastral:69 Teren neimprijmit;

B. Partea II. Proprietari și acte

Inscrieri privitoare la dreptul de proprietate și alte drepturi reale		Referințe
645 / 16/05/2023		
Act Normativ nr. 7, din 13/03/1996 emis de Parlamentul Romaniei;		
B1	Intabulare, drept de PROPRIETATE, dobandit prin Lege, cota actuala 1/1 1) NEIDENTIFICAT NEIDENTIFICAT	A1
Act Normativ nr. 7, din 13/03/1996 emis de Parlamentul Romaniei (Adeverinta nr. 2245/23.05.2023, emisa de Primaria Comunei Cornea);		
B2	Se noteaza posesia factica in favoarea lui 1) NOVACESCU PETRU	A1

C. Partea III. SARCINI .

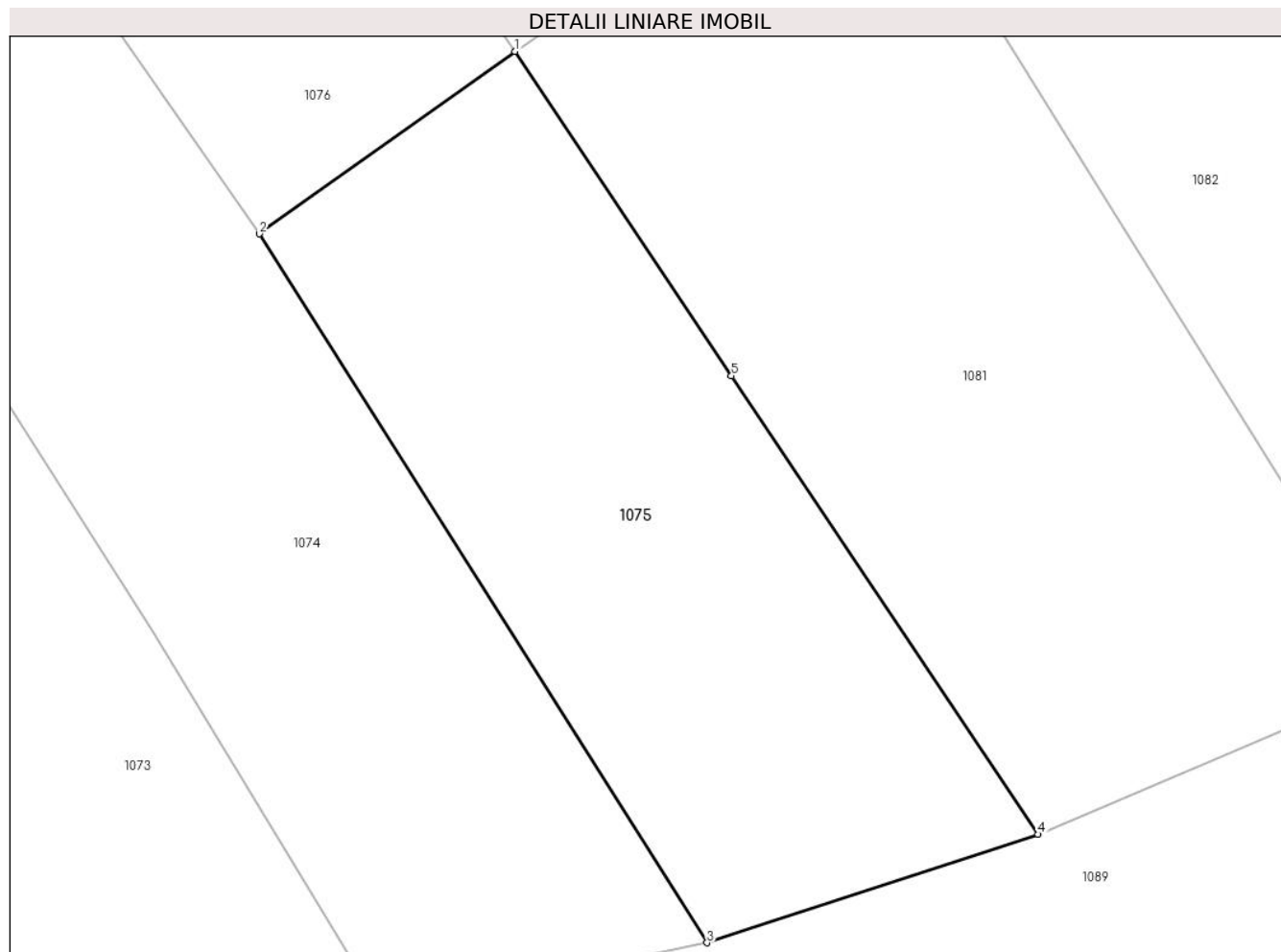
Inscrieri privind dezmembramintele dreptului de proprietate, drepturi reale de garanție și sarcini	Referințe
NU SUNT	

Anexa Nr. 1 La Partea I

Teren

Nr cadastral	Suprafața (mp)*	Observații / Referințe
	2.577	

* Suprafața este determinată în planul de proiecție Stereo 70.



Date referitoare la teren

Crt	Categorie folosință	Intravilan	Suprafața (mp)	Tarla	Parcelă	Nr. topo	Observații / Referințe
1	faneata	NU	2.577	-	-	-	Cracu Dobroslavii, Nr. Cad. Partial 423, din planul cadastral 1:2880, editia 1874 - Cuptoare

Lungime Segmente

1) Valorile lungimilor segmentelor sunt obținute din proiecție în plan.

Punct început	X / Y	Punct sfârșit	X / Y	Lungime segment (** (m)
1	286.801,972 392.602,212	2	286.777,833 392.585,001	29.647
2	286.777,833 392.585,001	3	286.820,11 392.518,146	79.101
3	286.820,11 392.518,146	4	286.851,377 392.528,368	32.896
4	286.851,377 392.528,368	5	286.822,415 392.571,61	52.045
5	286.822,415 392.571,61	1	286.801,972 392.602,212	36.802

**** Lungimile segmentelor sunt determinate în planul de proiecție Stereo 70 și sunt rotunjite la 1 milimetru.**

***** Distanța dintre puncte este formată din segmente cumulate ce sunt mai mici decât valoarea 1 milimetru.**

**DATE DESPRE IMOBILUL NR. 1076**

Oficiul de Cadastru și Publicitate Imobiliară CARAS-SEVERIN
Biroul de Cadastru și Publicitate Imobiliară Caransebes

A. Partea I. Descrierea imobilului

TEREN Extravilan

Adresa: Jud. Caraș-Severin

Nr. Crt	Nr cadastral Nr. topografic	Suprafața* (mp)	Observații / Referințe
A1		3.656	Sector cadastral:69 Teren neimprijmit;

B. Partea II. Proprietari și acte

Inscrieri privitoare la dreptul de proprietate și alte drepturi reale		Referințe
640 / 16/05/2023		
Act Normativ nr. 7, din 13/03/1996 emis de Parlamentul Romaniei;		
B1	Intabulare, drept de PROPRIETATE, dobandit prin Lege, cota actuala 1/1 1) NEIDENTIFICAT NEIDENTIFICAT	A1
Act Normativ nr. 7, din 13/03/1996 emis de Parlamentul Romaniei (Adeverinta nr. 2241/23.05.2023, emisa de Primaria Comunei Cornea);		
B2	Se noteaza posesia factica in favoarea lui 1) LAZARESCU ILIE	A1

C. Partea III. SARCINI .

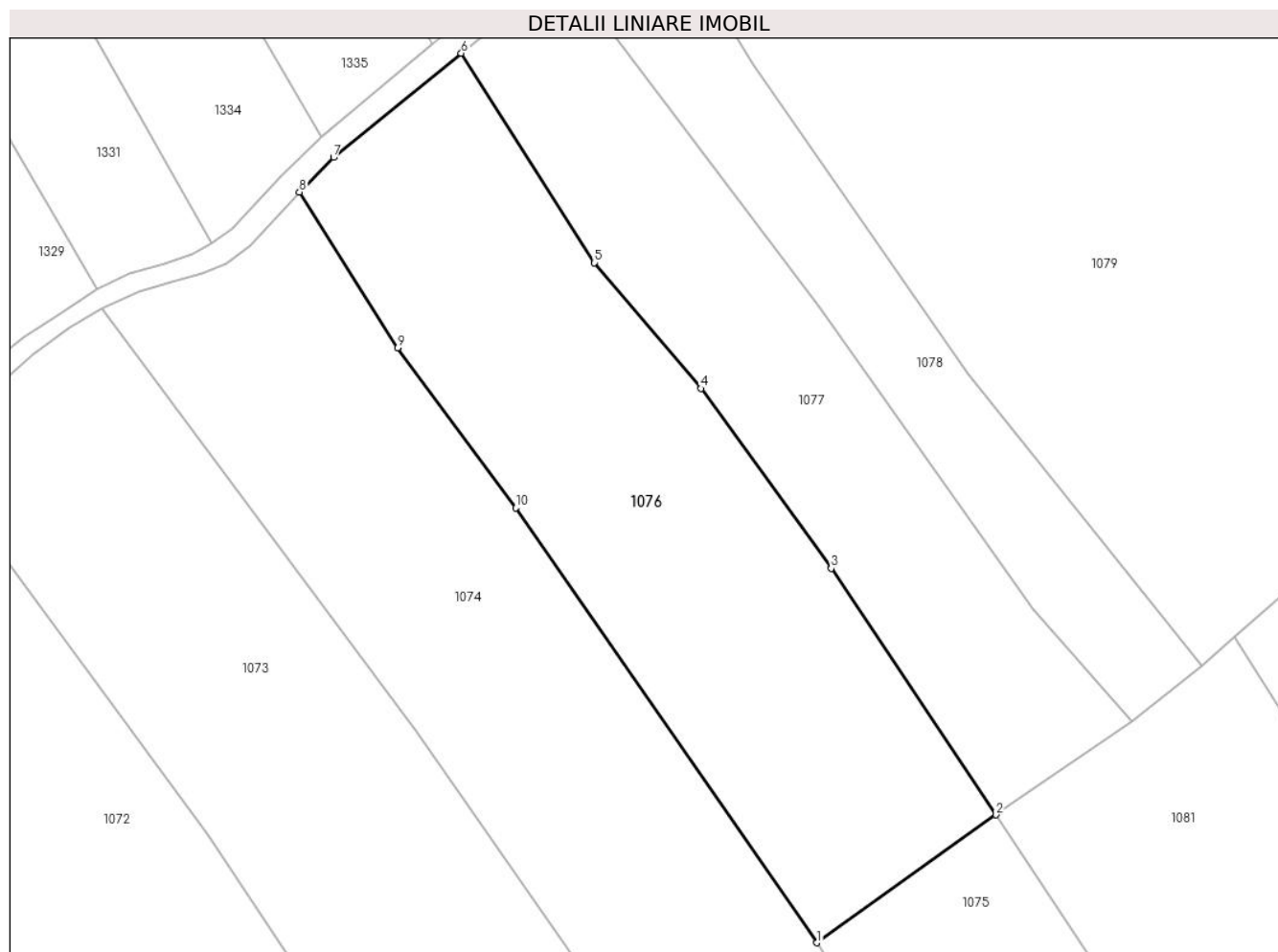
Inscrieri privind dezmembramintele dreptului de proprietate, drepturi reale de garanție și sarcini	Referințe
NU SUNT	

Anexa Nr. 1 La Partea I

Teren

Nr cadastral	Suprafața (mp)*	Observații / Referințe
	3.656	

* Suprafața este determinată în planul de proiecție Stereo 70.



Date referitoare la teren

Crt	Categorie folosință	Intravilan	Suprafața (mp)	Tarla	Parcelă	Nr. topo	Observații / Referințe
1	faneata	NU	3.656	-	-	-	Cracu Dobroslavii, Nr. cad. 423, din planul cadastral 1:2880, editia 1874 - Cuptoare

Lungime Segmente

1) Valorile lungimilor segmentelor sunt obținute din proiecție în plan.

Punct început	X / Y	Punct sfârșit	X / Y	Lungime segment (** (m)
1	286.777,833 392.585,001	2	286.801,972 392.602,212	29.647
2	286.801,972 392.602,212	3	286.779,775 392.635,407	39.933
3	286.779,775 392.635,407	4	286.762,226 392.659,637	29.917
4	286.762,226 392.659,637	5	286.747,827 392.676,577	22.233
5	286.747,827 392.676,577	6	286.729,912 392.704,781	33.413

Punct început	X / Y	Punct sfârșit	X / Y	Lungime segment (** (m)
6	286.729,912 392.704,781	7	286.712,7 392.690,76	22.2
7	286.712,7 392.690,76	8	286.708,102 392.686,079	6.562
8	286.708,102 392.686,079	9	286.721,355 392.665,123	24.795
9	286.721,355 392.665,123	10	286.737,241 392.643,542	26.798
10	286.737,241 392.643,542	1	286.777,833 392.585,001	71.237

** Lungimile segmentelor sunt determinate în planul de proiecție Stereo 70 și sunt rotunjite la 1 milimetru.

*** Distanța dintre puncte este formată din segmente cumulate ce sunt mai mici decât valoarea 1 milimetru.

**DATE DESPRE IMOBILUL NR. 1077**

Oficiul de Cadastru și Publicitate Imobiliară CARAS-SEVERIN
Biroul de Cadastru și Publicitate Imobiliară Caransebes

A. Partea I. Descrierea imobilului

TEREN Extravilan

Adresa: Jud. Caraș-Severin

Nr. Crt	Nr cadastral Nr. topografic	Suprafața* (mp)	Observații / Referințe
A1		2.473	Sector cadastral:69 Teren neimprijmit;

B. Partea II. Proprietari și acte

Inscrieri privitoare la dreptul de proprietate și alte drepturi reale	Referințe
641 / 16/05/2023	
Act Normativ nr. 7, din 13/03/1996 emis de Parlamentul Romaniei;	
B1	A1
Intabulare, drept de PROPRIETATE, dobandit prin Lege, cota actuala 1/1 1) NEIDENTIFICAT NEIDENTIFICAT	
Act Normativ nr. 7, din 13/03/1996 emis de Parlamentul Romaniei (Adeverinta nr. 2243/23.05.2023, emisa de Primaria Comunei Cornea);	
B2	A1
Se noteaza posesia factica in favoarea lui 1) LAZARESCU MOISE	

C. Partea III. SARCINI .

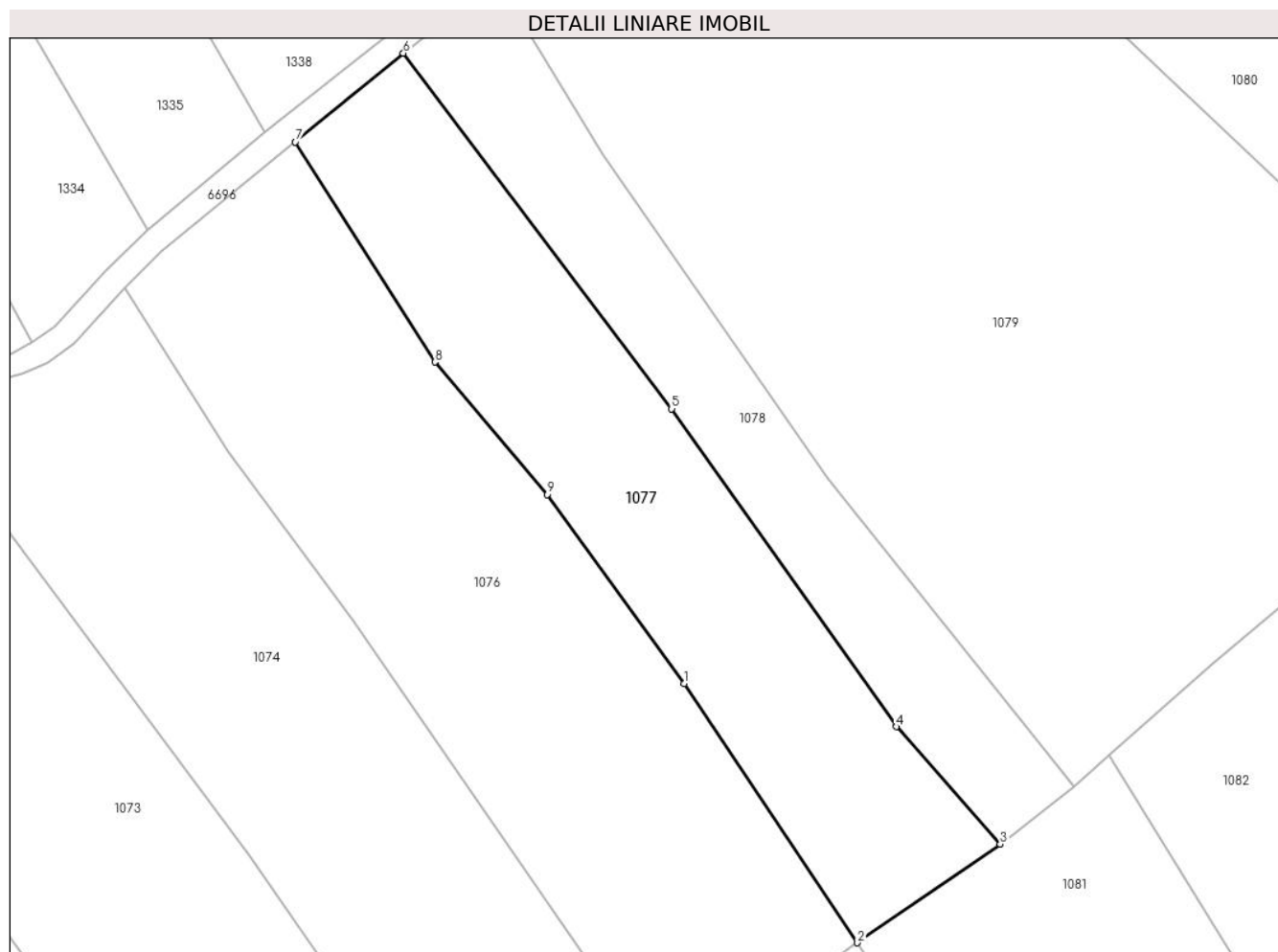
Inscrieri privind dezmembramintele dreptului de proprietate, drepturi reale de garanție și sarcini	Referințe
NU SUNT	

Anexa Nr. 1 La Partea I

Teren

Nr cadastral	Suprafața (mp)*	Observații / Referințe
	2.473	

* Suprafața este determinată în planul de proiecție Stereo 70.



Date referitoare la teren

Crt	Categorie folosință	Intravilan	Suprafața (mp)	Tarla	Parcelă	Nr. topo	Observații / Referințe
1	faneata	NU	2.473	-	-	-	Cracu Dobroslavii, Nr. Cad. Partial 424; Partial 427, din planul cadastral 1:2880, editia 1874 - Cuptoare

Lungime Segmente

1) Valorile lungimilor segmentelor sunt obținute din proiecție în plan.

Punct început	X / Y	Punct sfârșit	X / Y	Lungime segment (** (m)
1	286.779,775 392.635,407	2	286.801,972 392.602,212	39.933
2	286.801,972 392.602,212	3	286.820,249 392.614,866	22.23
3	286.820,249 392.614,866	4	286.806,947 392.629,885	20.062
4	286.806,947 392.629,885	5	286.778,166 392.670,605	49.865
5	286.778,166 392.670,605	6	286.743,77 392.716,141	57.066

Punct început	X / Y	Punct sfârșit	X / Y	Lungime segment (** (m)
6	286.743,77 392.716,141	7	286.729,912 392.704,781	17.919
7	286.729,912 392.704,781	8	286.747,827 392.676,577	33.413
8	286.747,827 392.676,577	9	286.762,226 392.659,637	22.233
9	286.762,226 392.659,637	1	286.779,775 392.635,407	29.917

** Lungimile segmentelor sunt determinate în planul de proiecție Stereo 70 și sunt rotunjite la 1 milimetru.

*** Distanța dintre puncte este formată din segmente cumulate ce sunt mai mici decât valoarea 1 milimetru.

**DATE DESPRE IMOBILUL NR. 1078**

Oficiul de Cadastru și Publicitate Imobiliară CARAS-SEVERIN
Biroul de Cadastru și Publicitate Imobiliară Caransebes

A. Partea I. Descrierea imobilului

TEREN Extravilan

Adresa: Jud. Caraș-Severin

Nr. Crt	Nr cadastral Nr. topografic	Suprafața* (mp)	Observații / Referințe
A1		1.570	Sector cadastral:69 Teren neimprijmit;

B. Partea II. Proprietari și acte

Inscrieri privitoare la dreptul de proprietate și alte drepturi reale		Referințe
642 / 16/05/2023		
Act Normativ nr. 7, din 13/03/1996 emis de Parlamentul Romaniei;		
B1	Intabulare, drept de PROPRIETATE, dobandit prin Lege, cota actuala 1/1 1) NEIDENTIFICAT NEIDENTIFICAT	A1
Act Normativ nr. 7, din 13/03/1996 emis de Parlamentul Romaniei (Adeverinta nr. 2240/23.05.2023, emisa de Primaria Comunei Cornea);		
B2	Se noteaza posesia factica in favoarea lui 1) LAZARESCU ILIE	A1

C. Partea III. SARCINI .

Inscrieri privind dezmembramintele dreptului de proprietate, drepturi reale de garanție și sarcini	Referințe
NU SUNT	

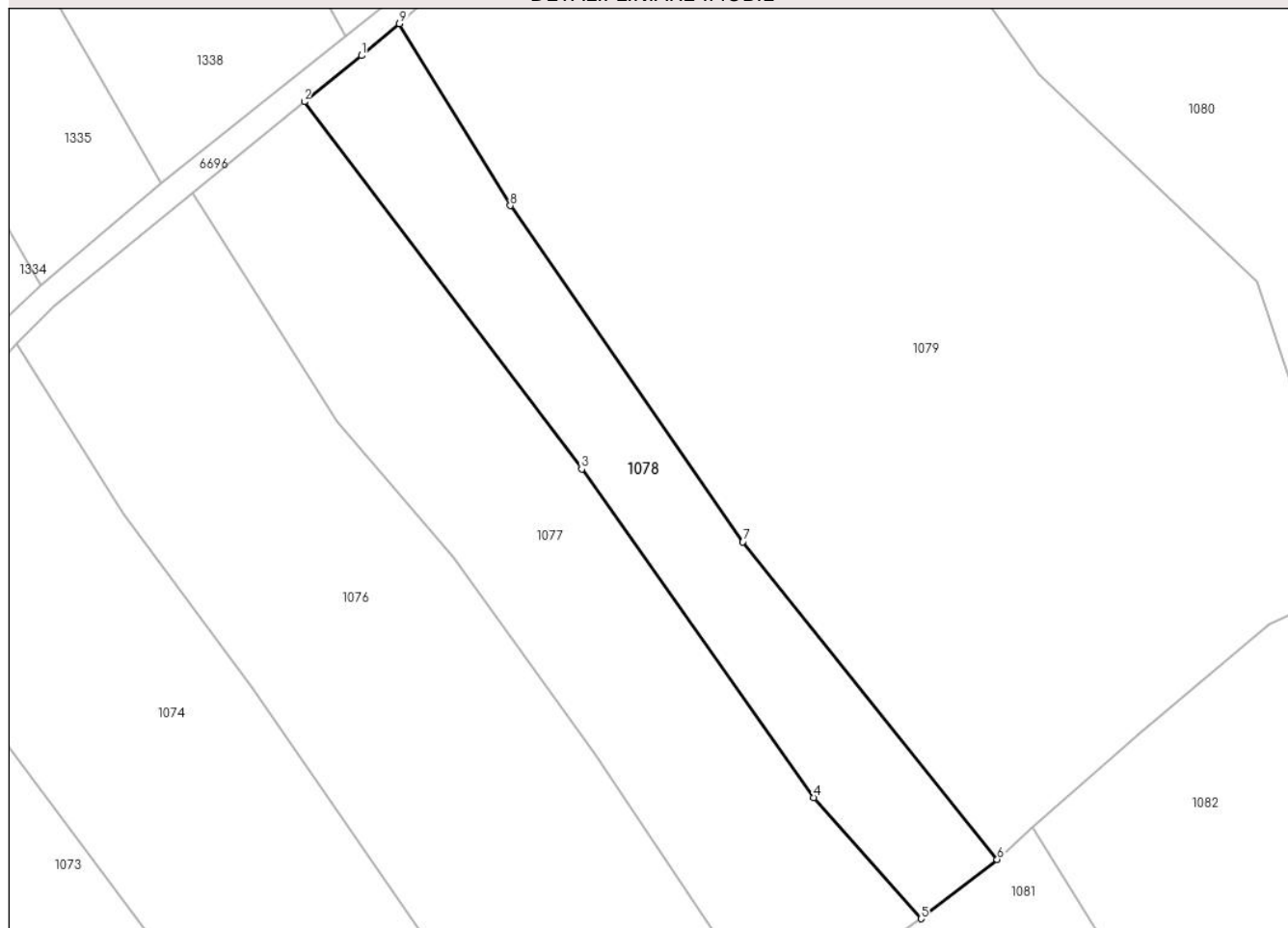
Anexa Nr. 1 La Partea I

Teren

Nr cadastral	Suprafața (mp)*	Observații / Referințe
	1.570	

* Suprafața este determinată în planul de proiecție Stereo 70.

DETALII LINIARE IMOBIL



Date referitoare la teren

Crt	Categorie folosință	Intravilan	Suprafața (mp)	Tarla	Parcelă	Nr. topo	Observații / Referințe
1	faneata	NU	1.570	-	-	-	Cracu Dobroslavii, Nr. Cad. Partial 424; Partial 427, din planul cadastral 1:2880, editia 1874 - Cuptoare

Lungime Segmente

1) Valorile lungimilor segmentelor sunt obținute din proiecție în plan.

Punct început	X / Y	Punct sfârșit	X / Y	Lungime segment (** (m)
1	286.750,877 392.721,853	2	286.743,77 392.716,141	9.118
2	286.743,77 392.716,141	3	286.778,166 392.670,605	57.066
3	286.778,166 392.670,605	4	286.806,947 392.629,885	49.865
4	286.806,947 392.629,885	5	286.820,249 392.614,866	20.062
5	286.820,249 392.614,866	6	286.829,711 392.622,221	11.984

Punct început	X / Y	Punct sfârșit	X / Y	Lungime segment (** (m)
6	286.829,711 392.622,221	7	286.798,162 392.661,587	50.449
7	286.798,162 392.661,587	8	286.769,318 392.703,267	50.687
8	286.769,318 392.703,267	9	286.755,569 392.725,814	26.408
9	286.755,569 392.725,814	1	286.750,877 392.721,853	6.14

** Lungimile segmentelor sunt determinate în planul de proiecție Stereo 70 și sunt rotunjite la 1 milimetru.

*** Distanța dintre puncte este formată din segmente cumulate ce sunt mai mici decât valoarea 1 milimetru.

**DATE DESPRE IMOBILUL NR. 1079**

Oficiul de Cadastru și Publicitate Imobiliară CARAS-SEVERIN
Biroul de Cadastru și Publicitate Imobiliară Caransebes

A. Partea I. Descrierea imobilului

TEREN Extravilan

Adresa: Jud. Caraș-Severin

Nr. Crt	Nr cadastral Nr. topografic	Suprafața* (mp)	Observații / Referințe
A1		8.449	Sector cadastral:69 Teren neimprijmit;

B. Partea II. Proprietari și acte

Inscrieri privitoare la dreptul de proprietate și alte drepturi reale		Referințe
643 / 16/05/2023		
Act Normativ nr. 7, din 13/03/1996 emis de Parlamentul Romaniei;		
B1	Intabulare, drept de PROPRIETATE, dobandit prin Lege, cota actuala 1/1 1) NEIDENTIFICAT NEIDENTIFICAT	A1
Act Normativ nr. 7, din 13/03/1996 emis de Parlamentul Romaniei (Adeverinta nr. 2239/23.05.2023, emisa de Primaria Comunei Cornea);		
B2	Se noteaza posesia factica in favoarea lui 1) LOZICI ANII	A1

C. Partea III. SARCINI .

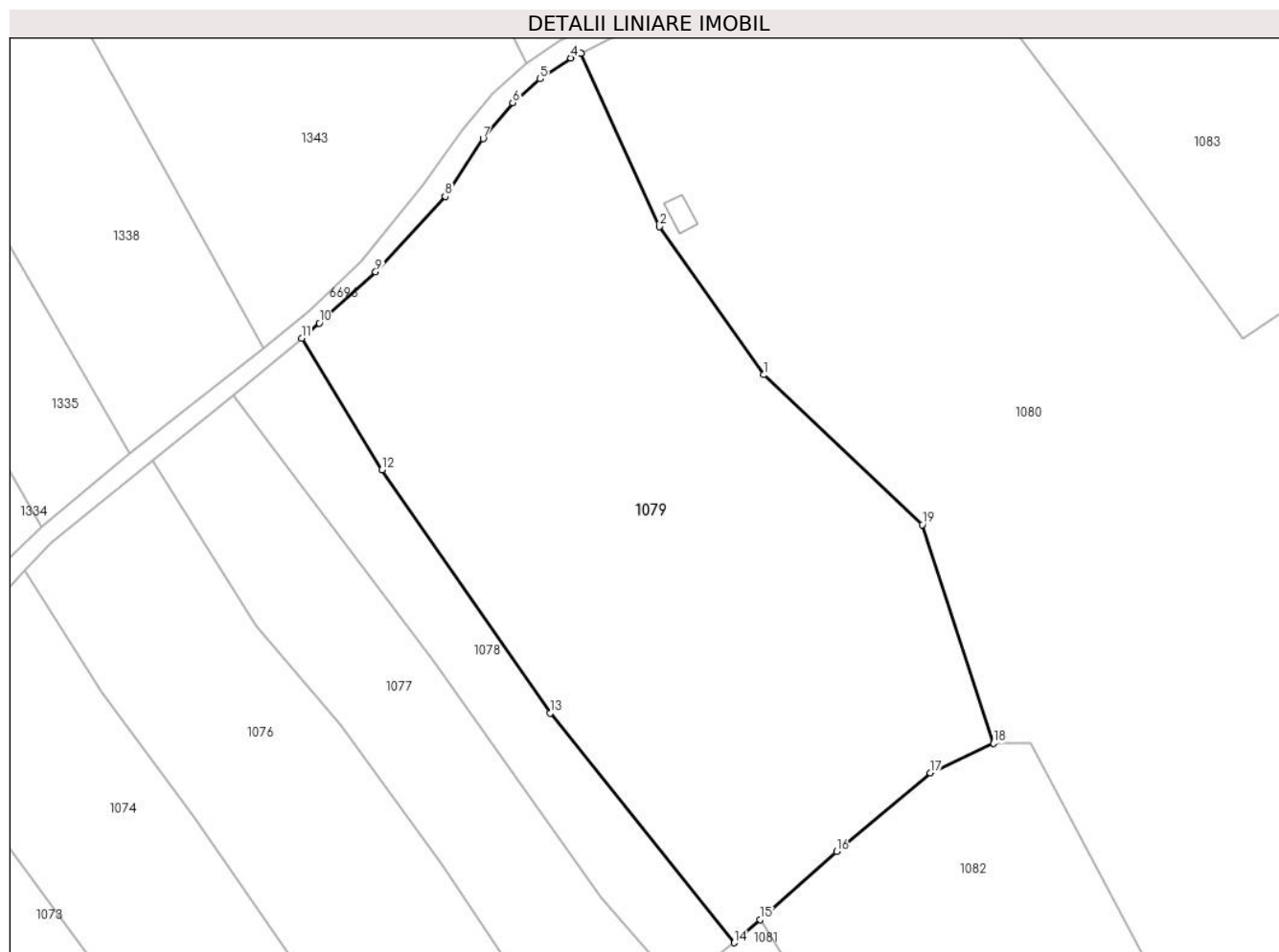
Inscrieri privind dezmembramintele dreptului de proprietate, drepturi reale de garanție și sarcini	Referințe
NU SUNT	

Anexa Nr. 1 La Partea I

Teren

Nr cadastral	Suprafața (mp)*	Observații / Referințe
	8.449	

* Suprafața este determinată în planul de proiecție Stereo 70.



Date referitoare la teren

Crt	Categorie folosință	Intravilan	Suprafața (mp)	Tarla	Parcelă	Nr. topo	Observații / Referințe
1	faneata	NU	8.449	-	-	-	Cracu Dobroslavii, Nr. Cad. Partial 425; Partial 427, din planul cadastral 1:2880, editia 1874 - Cuptoare

Lungime Segmente

1) Valorile lungimilor segmentelor sunt obținute din proiecție în plan.

Punct început	X / Y	Punct sfârșit	X / Y	Lungime segment (** (m)
1	286.834,792 392.719,569	2	286.816,896 392.744,948	31.054
2	286.816,896 392.744,948	3	286.803,449 392.774,682	32.633
3	286.803,449 392.774,682	4	286.801,74 392.773,866	1.894
4	286.801,74 392.773,866	5	286.796,45 392.770,266	6.398
5	286.796,45 392.770,266	6	286.791,76 392.766,177	6.222

Punct început	X / Y	Punct sfârşit	X / Y	Lungime segment (** (m)
6	286.791,76 392.766,177	7	286.786,689 392.760,05	7.954
7	286.786,689 392.760,05	8	286.780,175 392.750,129	11.869
8	286.780,175 392.750,129	9	286.768,224 392.737,221	17.591
9	286.768,224 392.737,221	10	286.758,58 392.728,412	13.062
10	286.758,58 392.728,412	11	286.755,569 392.725,814	3.977
11	286.755,569 392.725,814	12	286.769,318 392.703,267	26.408
12	286.769,318 392.703,267	13	286.798,162 392.661,587	50.687
13	286.798,162 392.661,587	14	286.829,711 392.622,221	50.449
14	286.829,711 392.622,221	15	286.834,155 392.626,181	5.952
15	286.834,155 392.626,181	16	286.847,282 392.637,877	17.582
16	286.847,282 392.637,877	17	286.863,375 392.651,308	20.962
17	286.863,375 392.651,308	18	286.874,229 392.656,377	11.98
18	286.874,229 392.656,377	19	286.862,0 392.693,872	39.439
19	286.862,0 392.693,872	1	286.834,792 392.719,569	37.425

** Lungimile segmentelor sunt determinate în planul de proiecţie Stereo 70 şi sunt rotunjite la 1 milimetru.

*** Distanţa dintre puncte este formată din segmente cumulate ce sunt mai mici decât valoarea 1 milimetru.

**DATE DESPRE IMOBILUL NR. 1080**

Oficiul de Cadastru și Publicitate Imobiliară CARAS-SEVERIN
Biroul de Cadastru și Publicitate Imobiliară Caransebes

A. Partea I. Descrierea imobilului

TEREN Extravilan

Adresa: Jud. Caraș-Severin

Nr. Crt	Nr cadastral Nr. topografic	Suprafața* (mp)	Observații / Referințe
A1		16.469	Sector cadastral:69 Teren neimprijmit;

Construcții

Crt	Nr cadastral Nr. topografic	Adresa	Observații / Referințe
A1.1		Jud. Caraș-Severin	Nr. niveluri:1; S. construita la sol:20 mp; Anexa P

B. Partea II. Proprietari și acte

Inscrieri privitoare la dreptul de proprietate și alte drepturi reale		Referințe
644 / 16/05/2023		
Act Normativ nr. 7, din 13/03/1996 emis de Parlamentul Romaniei;		
B1	Intabulare, drept de PROPRIETATE, dobandit prin Lege, cota actuala 1/1 1) NEIDENTIFICAT NEIDENTIFICAT	A1
Act Normativ nr. 7, din 13/03/1996 emis de Parlamentul Romaniei (Adeverinta nr. 2236/23.05.2023, emisa de Primaria Comunei Cornea);		
B2	Intabulare, drept de PROPRIETATE, dobandit prin Lege, cota actuala 1/1 1) LAZARESCU ILIE	A1.1
B3	Se noteaza posesia factica in favoarea lui 1) LAZARESCU ILIE	A1

C. Partea III. SARCINI .

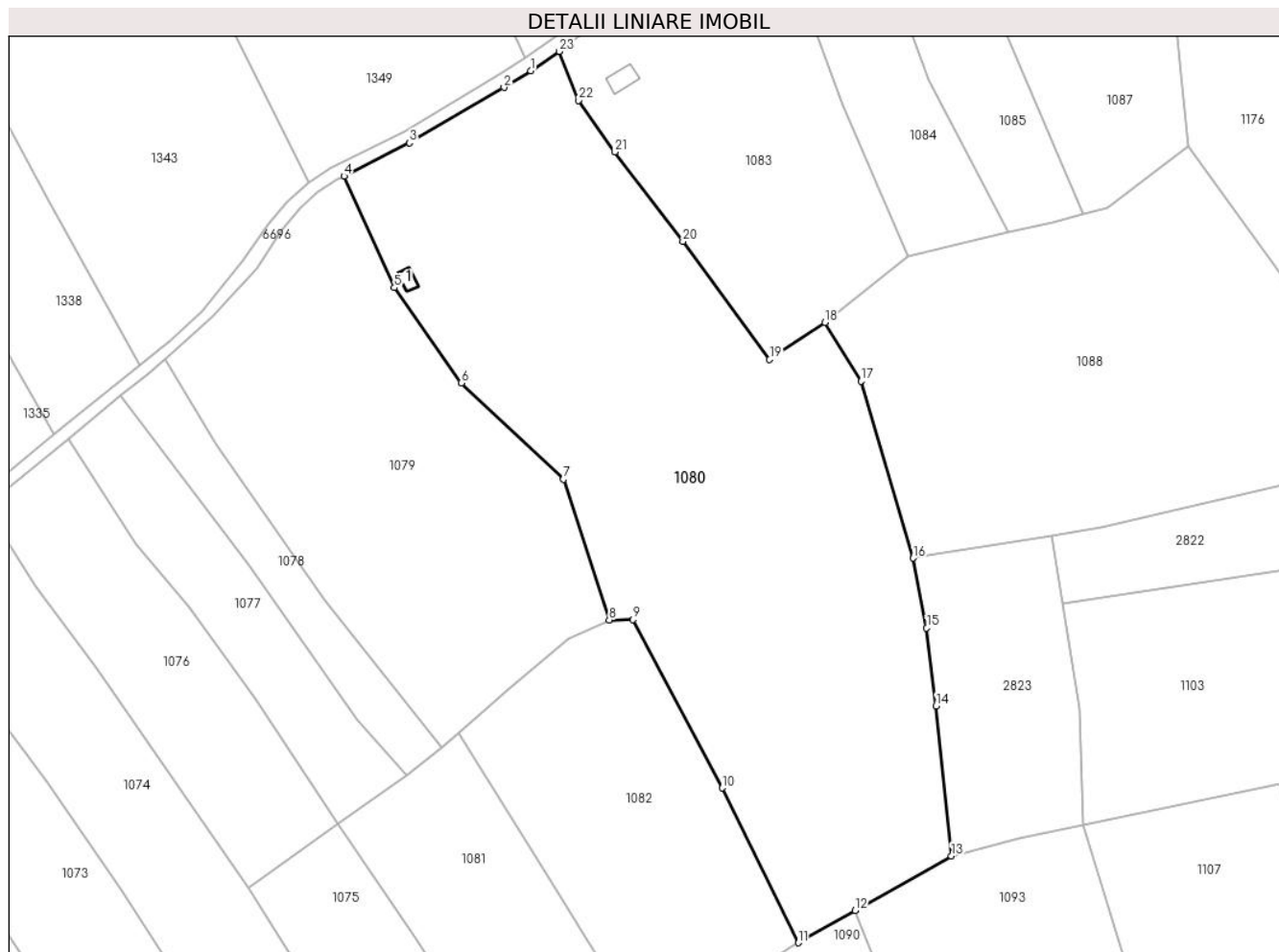
Inscrieri privind dezmembramintele dreptului de proprietate, drepturi reale de garanție și sarcini	Referințe
NU SUNT	

Anexa Nr. 1 La Partea I

Teren

Nr cadastral	Suprafața (mp)*	Observații / Referințe
	16.469	

* Suprafața este determinată în planul de proiecție Stereo 70.



Date referitoare la teren

Crt	Categorie folosință	Intravilan	Suprafața (mp)	Tarla	Parcelă	Nr. topo	Observații / Referințe
1	curți construcții	NU	50	-	-	-	Cracu Dobroslavii, Nr. Cad. 425; 426; 429; Partial 425; Partial 427, din planul cadastral 1:2880, editia 1874 - Cuptoare
2	faneata	NU	16.419	-	-	-	Cracu Dobroslavii, Nr. Cad. 425; 426; 429; Partial 425; Partial 427, din planul cadastral 1:2880, editia 1874 - Cuptoare

Date referitoare la construcții

Crt	Număr	Destinație construcție	Supraf. (mp)	Situație juridică	Observații / Referințe
A1.1		construcții anexa	20	Cu acte	Nr. niveluri:1; S. construita la sol:20 mp; Anexa P

Lungime Segmente

1) Valorile lungimilor segmentelor sunt obținute din proiecție în plan.

Punct început	X / Y	Punct sfârșit	X / Y	Lungime segment (** (m))
1	286.853,292 392.802,795	2	286.846,162 392.798,341	8.407

Punct început	X / Y	Punct sfârșit	X / Y	Lungime segment (** (m))
2	286.846,162 392.798,341	3	286.820,926 392.783,565	29.244

Punct început	X / Y	Punct sfârșit	X / Y	Lungime segment (** (m)
3	286.820,926 392.783,565	4	286.803,449 392.774,682	19.605
5	286.816,896 392.744,948	6	286.834,792 392.719,569	31.054
7	286.862,0 392.693,872	8	286.874,229 392.656,377	39.439
9	286.880,616 392.656,491	10	286.904,421 392.611,621	50.794
11	286.924,68 392.570,333	12	286.939,907 392.578,942	17.492
13	286.965,608 392.593,472	14	286.961,471 392.633,443	40.184
15	286.958,998 392.654,216	16	286.955,408 392.672,893	19.019
17	286.941,449 392.720,053	18	286.931,828 392.735,725	18.39
19	286.917,063 392.725,808	20	286.893,938 392.757,319	39.085
21	286.875,775 392.781,19	22	286.865,994 392.794,876	16.822
23	286.860,894 392.807,951	1	286.853,292 392.802,795	9.186

Punct început	X / Y	Punct sfârșit	X / Y	Lungime segment (** (m)
4	286.803,449 392.774,682	5	286.816,896 392.744,948	32.633
6	286.834,792 392.719,569	7	286.862,0 392.693,872	37.425
8	286.874,229 392.656,377	9	286.880,616 392.656,491	6.388
10	286.904,421 392.611,621	11	286.924,68 392.570,333	45.99
12	286.939,907 392.578,942	13	286.965,608 392.593,472	29.525
14	286.961,471 392.633,443	15	286.958,998 392.654,216	20.92
16	286.955,408 392.672,893	17	286.941,449 392.720,053	49.182
18	286.931,828 392.735,725	19	286.917,063 392.725,808	17.787
20	286.893,938 392.757,319	21	286.875,775 392.781,19	29.996
22	286.865,994 392.794,876	23	286.860,894 392.807,951	14.034

** Lungimile segmentelor sunt determinate în planul de proiecție Stereo 70 și sunt rotunjite la 1 milimetru.

*** Distanța dintre puncte este formată din segmente cumulate ce sunt mai mici decât valoarea 1 milimetru.

**DATE DESPRE IMOBILUL NR. 1081**

Oficiul de Cadastru și Publicitate Imobiliară CARAS-SEVERIN
Biroul de Cadastru și Publicitate Imobiliară Caransebes

A. Partea I. Descrierea imobilului

TEREN Extravilan

Adresa: Jud. Caraș-Severin

Nr. Crt	Nr cadastral Nr. topografic	Suprafața* (mp)	Observații / Referințe
A1		3.567	Sector cadastral:69 Teren neimprijmit;

B. Partea II. Proprietari și acte

Inscrieri privitoare la dreptul de proprietate și alte drepturi reale	Referințe
646 / 17/05/2023	
Act Normativ nr. 7, din 13/03/1996 emis de Parlamentul Romaniei;	
B1	A1
Intabulare, drept de PROPRIETATE, dobandit prin Lege, cota actuala 1/1 1) NEIDENTIFICAT NEIDENTIFICAT	
Act Normativ nr. 7, din 13/03/1996 emis de Parlamentul Romaniei (Adeverinta nr. 2244/23.05.2023, emisa de Primaria Comunei Cornea);	
B2	A1
Se noteaza posesia factica in favoarea lui 1) LAZARESCU FLORENTINA	

C. Partea III. SARCINI .

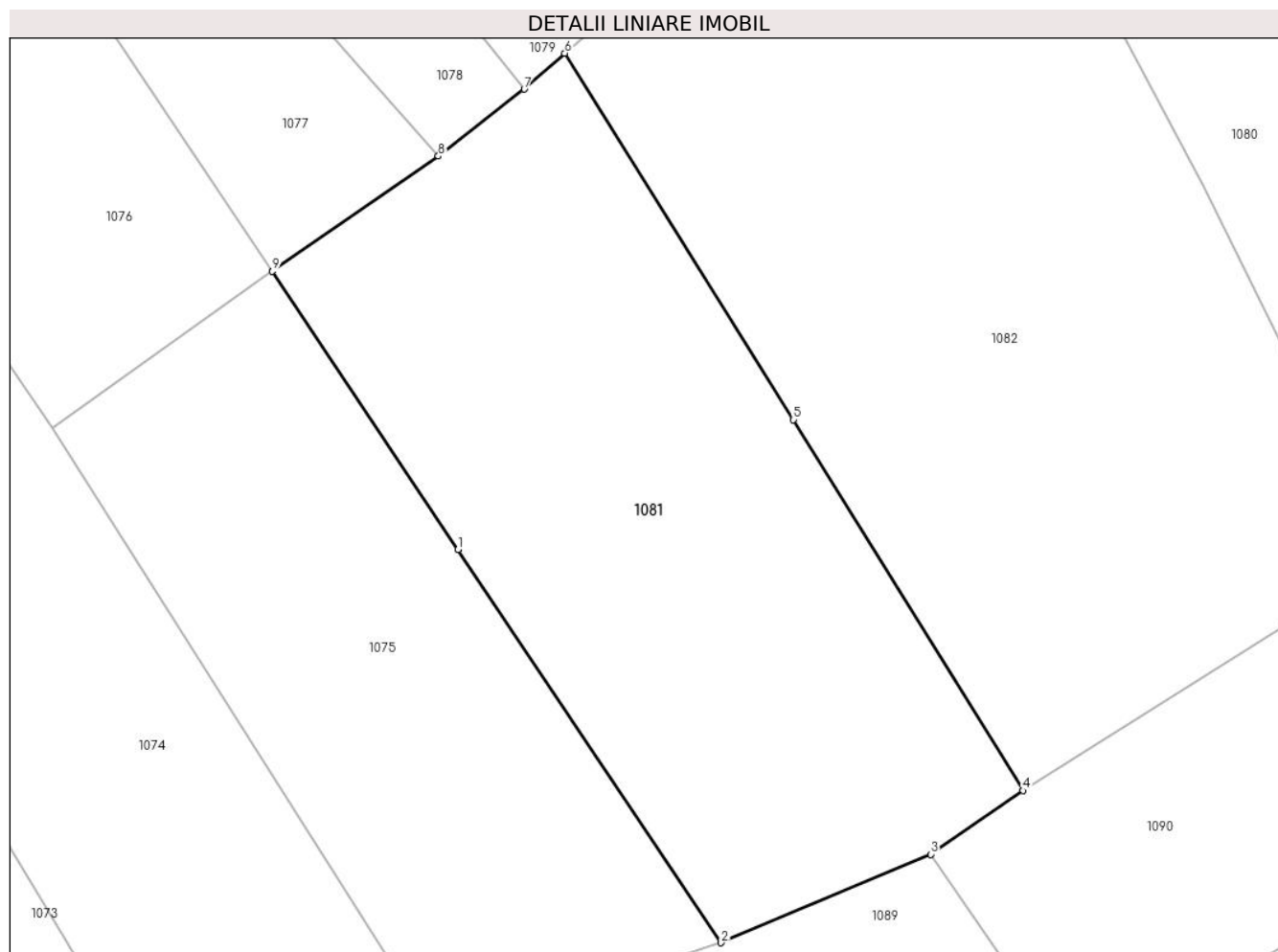
Inscrieri privind dezmembramintele dreptului de proprietate, drepturi reale de garanție și sarcini	Referințe
NU SUNT	

Anexa Nr. 1 La Partea I

Teren

Nr cadastral	Suprafața (mp)*	Observații / Referințe
	3.567	

* Suprafața este determinată în planul de proiecție Stereo 70.



Date referitoare la teren

Crt	Categorie folosință	Intravilan	Suprafața (mp)	Tarla	Parcelă	Nr. topo	Observații / Referințe
1	faneata	NU	3.567	-	-	-	Cracu Dobroslavii, Nr. Cad. Partial 428, din planul cadastral 1:2880, editia 1874 - Cuptoare

Lungime Segmente

1) Valorile lungimilor segmentelor sunt obținute din proiecție în plan.

Punct început	X / Y	Punct sfârșit	X / Y	Lungime segment (** (m)
1	286.822,415 392.571,61	2	286.851,377 392.528,368	52.045
2	286.851,377 392.528,368	3	286.874,421 392.538,1	25.015
3	286.874,421 392.538,1	4	286.884,593 392.545,102	12.349
4	286.884,593 392.545,102	5	286.859,304 392.585,882	47.985
5	286.859,304 392.585,882	6	286.834,155 392.626,181	47.502

Punct început	X / Y	Punct sfârșit	X / Y	Lungime segment (** (m)
6	286.834,155 392.626,181	7	286.829,711 392.622,221	5.952
7	286.829,711 392.622,221	8	286.820,249 392.614,866	11.984
8	286.820,249 392.614,866	9	286.801,972 392.602,212	22.23
9	286.801,972 392.602,212	1	286.822,415 392.571,61	36.802

** Lungimile segmentelor sunt determinate în planul de proiecție Stereo 70 și sunt rotunjite la 1 milimetru.

*** Distanța dintre puncte este formată din segmente cumulate ce sunt mai mici decât valoarea 1 milimetru.

**DATE DESPRE IMOBILUL NR. 1082**

Oficiul de Cadastru și Publicitate Imobiliară CARAS-SEVERIN
Biroul de Cadastru și Publicitate Imobiliară Caransebes

A. Partea I. Descrierea imobilului

TEREN Extravilan

Adresa: Jud. Caraș-Severin

Nr. Crt	Nr cadastral Nr. topografic	Suprafața* (mp)	Observații / Referințe
A1		5.127	Sector cadastral:69 Teren neimprijmit;

B. Partea II. Proprietari și acte

Inscrieri privitoare la dreptul de proprietate și alte drepturi reale	Referințe
647 / 18/05/2023	
Act Normativ nr. 7, din 13/03/1996 emis de Parlamentul Romaniei;	
B1	A1
Intabulare, drept de PROPRIETATE, dobandit prin Lege, cota actuala 1/1 1) NEIDENTIFICAT NEIDENTIFICAT	
Act Normativ nr. 7, din 13/03/1996 emis de Parlamentul Romaniei (Adeverinta nr. 2242/23.05.2023, emisa de Primaria Comunei Cornea);	
B2	A1
Se noteaza posesia factica in favoarea lui 1) LAZARESCU MOISE	

C. Partea III. SARCINI .

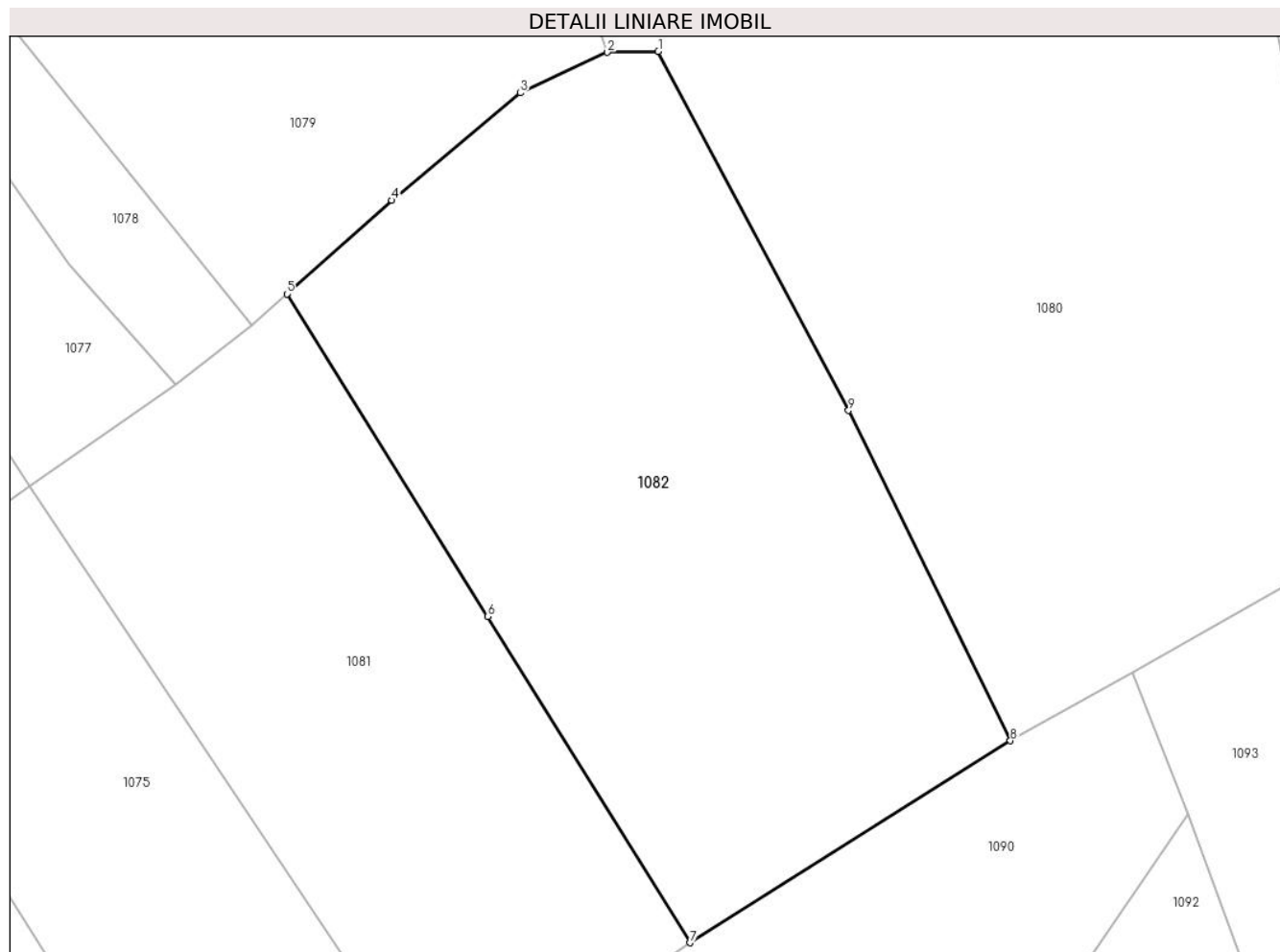
Inscrieri privind dezmembramintele dreptului de proprietate, drepturi reale de garanție și sarcini	Referințe
NU SUNT	

Anexa Nr. 1 La Partea I

Teren

Nr cadastral	Suprafața (mp)*	Observații / Referințe
	5.127	

* Suprafața este determinată în planul de proiecție Stereo 70.



Date referitoare la teren

Crt	Categorie folosință	Intravilan	Suprafața (mp)	Tarla	Parcelă	Nr. topo	Observații / Referințe
1	faneata	NU	5.127	-	-	-	Cracu Dobroslavii, Nr. Cad. Partial 428, din planul cadastral 1:2880, editia 1874 - Cuptoare

Lungime Segmente

1) Valorile lungimilor segmentelor sunt obținute din proiecție în plan.

Punct început	X / Y	Punct sfârșit	X / Y	Lungime segment (** (m)
1	286.880,616 392.656,491	2	286.874,229 392.656,377	6.388
2	286.874,229 392.656,377	3	286.863,375 392.651,308	11.98
3	286.863,375 392.651,308	4	286.847,282 392.637,877	20.962
4	286.847,282 392.637,877	5	286.834,155 392.626,181	17.582
5	286.834,155 392.626,181	6	286.859,304 392.585,882	47.502

Punct început	X / Y	Punct sfârșit	X / Y	Lungime segment (** (m)
6	286.859,304 392.585,882	7	286.884,593 392.545,102	47.985
7	286.884,593 392.545,102	8	286.924,68 392.570,333	47.366
8	286.924,68 392.570,333	9	286.904,421 392.611,621	45.99
9	286.904,421 392.611,621	1	286.880,616 392.656,491	50.794

** Lungimile segmentelor sunt determinate în planul de proiecție Stereo 70 și sunt rotunjite la 1 milimetru.

*** Distanța dintre puncte este formată din segmente cumulate ce sunt mai mici decât valoarea 1 milimetru.

**DATE DESPRE IMOBILUL NR. 1083**

Oficiul de Cadastru și Publicitate Imobiliară CARAS-SEVERIN
Biroul de Cadastru și Publicitate Imobiliară Caransebes

A. Partea I. Descrierea imobilului

TEREN Extravilan

Adresa: Jud. Caraș-Severin

Nr. Crt	Nr cadastral Nr. topografic	Suprafața* (mp)	Observații / Referințe
A1		6.138	Sector cadastral:69 Teren neimprijmit;

Construcții

Crt	Nr cadastral Nr. topografic	Adresa	Observații / Referințe
A1.1		Jud. Caraș-Severin	Nr. niveluri:1; S. construita la sol:35 mp; Anexa P

B. Partea II. Proprietari și acte

Inscrieri privitoare la dreptul de proprietate și alte drepturi reale	Referințe
692 / 23/05/2023	
Act Normativ nr. 7, din 13/03/1996 emis de Parlamentul Romaniei;	
B1	A1
Intabulare, drept de PROPRIETATE, dobandit prin Lege, cota actuala 1/1 1) NEIDENTIFICAT NEIDENTIFICAT	
Act Normativ nr. 7, din 13/03/1996 emis de Parlamentul Romaniei (Adeverinta nr. 2237/23.05.2023, emisa de Primaria Comunei Cornea);	
B2	A1.1
Intabulare, drept de PROPRIETATE, dobandit prin Lege, cota actuala 1/1 1) STOLOJESCU IONEL	
B3	A1
Se noteaza posesia faptica in favoarea lui 1) STOLOJESCU IONEL	

C. Partea III. SARCINI .

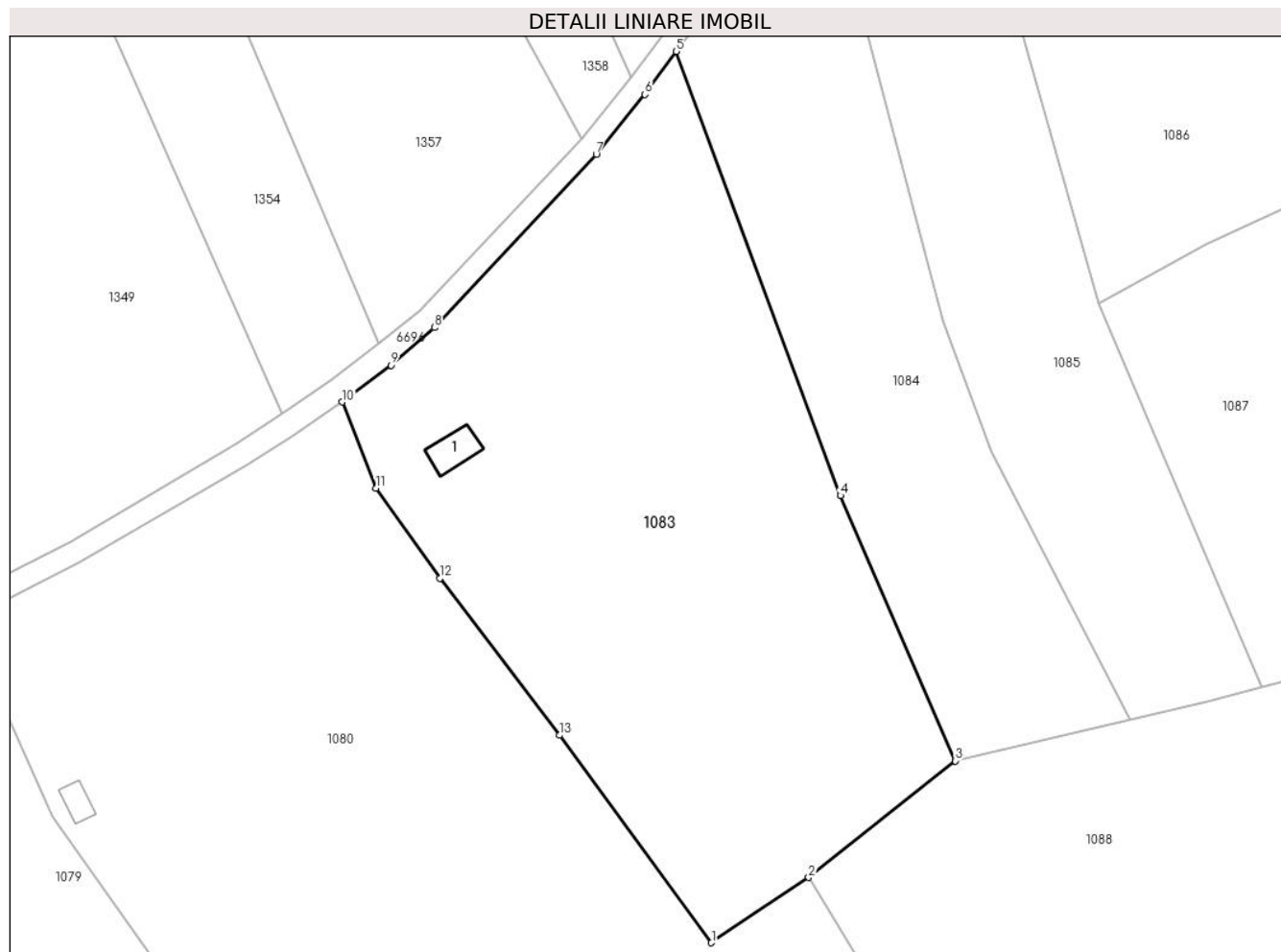
Inscrieri privind dezmembramintele dreptului de proprietate, drepturi reale de garanție și sarcini	Referințe
NU SUNT	

Anexa Nr. 1 La Partea I

Teren

Nr cadastral	Suprafața (mp)*	Observații / Referințe
	6.138	

* Suprafața este determinată în planul de proiecție Stereo 70.



Date referitoare la teren

Crt	Categorie folosință	Intravilan	Suprafața (mp)	Tarla	Parcelă	Nr. topo	Observații / Referințe
1	curți construcții	NU	50	-	-	-	Cracu Dobroslavii, Nr. Cad. Partial 431, din planul cadastral 1:2880, editia 1874 - Cuptoare
2	faneata	NU	6.088	-	-	-	Cracu Dobroslavii, Nr. Cad. Partial 431, din planul cadastral 1:2880, editia 1874 - Cuptoare

Date referitoare la construcții

Crt	Număr	Destinație construcție	Supraf. (mp)	Situație juridică	Observații / Referințe
A1.1		construcții anexa	35	Cu acte	Nr. niveluri:1; S. construita la sol:35 mp; Anexa p

Lungime Segmente

1) Valorile lungimilor segmentelor sunt obținute din proiecție în plan.

Punct început	X / Y	Punct sfârșit	X / Y	Lungime segment (** (m)
1	286.917,063 392.725,808	2	286.931,828 392.735,725	17.787
2	286.931,828 392.735,725	3	286.954,124 392.753,434	28.473

Punct început	X / Y	Punct sfârşit	X / Y	Lungime segment (** (m)
3	286.954,124 392.753,434	4	286.936,678 392.793,734	43.914
4	286.936,678 392.793,734	5	286.911,712 392.861,224	71.959
5	286.911,712 392.861,224	6	286.906,93 392.854,7	8.089
6	286.906,93 392.854,7	7	286.899,541 392.845,623	11.704
7	286.899,541 392.845,623	8	286.874,896 392.819,258	36.09
8	286.874,896 392.819,258	9	286.868,319 392.813,547	8.71
9	286.868,319 392.813,547	10	286.860,894 392.807,951	9.297
10	286.860,894 392.807,951	11	286.865,994 392.794,876	14.034
11	286.865,994 392.794,876	12	286.875,775 392.781,19	16.822
12	286.875,775 392.781,19	13	286.893,938 392.757,319	29.996
13	286.893,938 392.757,319	1	286.917,063 392.725,808	39.085

** Lungimile segmentelor sunt determinate în planul de proiecţie Stereo 70 şi sunt rotunjite la 1 milimetru.

*** Distanţa dintre puncte este formată din segmente cumulate ce sunt mai mici decât valoarea 1 milimetru.

**DATE DESPRE IMOBILUL NR. 1084**

Oficiul de Cadastru și Publicitate Imobiliară CARAS-SEVERIN
Biroul de Cadastru și Publicitate Imobiliară Caransebes

A. Partea I. Descrierea imobilului

TEREN Extravilan

Adresa: Jud. Caraș-Severin

Nr. Crt	Nr cadastral Nr. topografic	Suprafața* (mp)	Observații / Referințe
A1		3.238	Sector cadastral:69 Teren neimprijmit;

B. Partea II. Proprietari și acte

Inscrieri privitoare la dreptul de proprietate și alte drepturi reale		Referințe
693 / 23/05/2023		
Act Normativ nr. 7, din 13/03/1996 emis de Parlamentul Romaniei;		
B1	Intabulare, drept de PROPRIETATE, dobandit prin Lege, cota actuala 1/1 1) NEIDENTIFICAT NEIDENTIFICAT	A1
Act Normativ nr. 7, din 13/03/1996 emis de Parlamentul Romaniei (Adeverinta nr. 2238/23.05.2023, emisa de Primaria Comunei Cornea);		
B2	Se noteaza posesia factica in favoarea lui 1) LAZARESCU STEFAN	A1

C. Partea III. SARCINI .

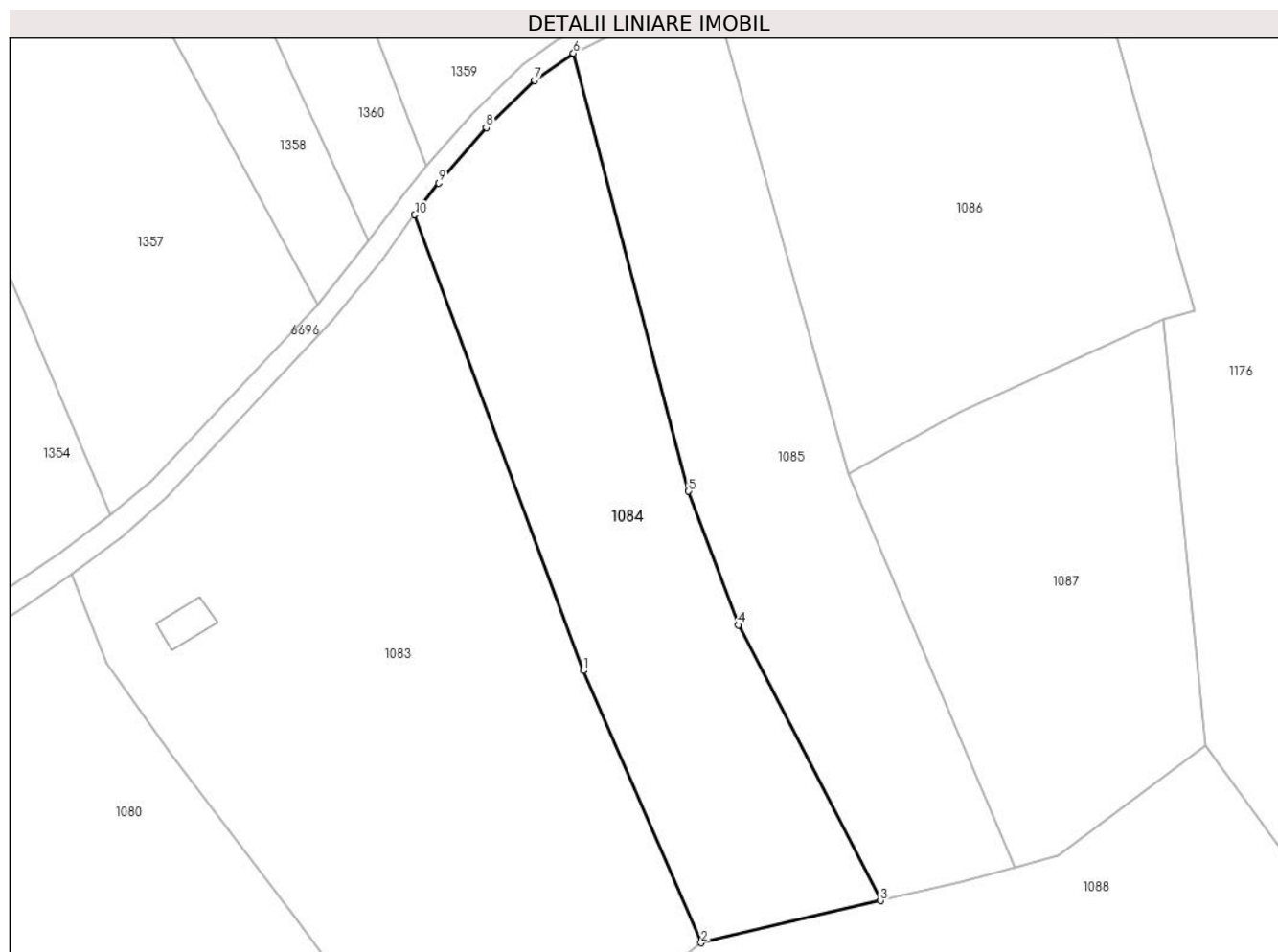
Inscrieri privind dezmembramintele dreptului de proprietate, drepturi reale de garanție și sarcini	Referințe
NU SUNT	

Anexa Nr. 1 La Partea I

Teren

Nr cadastral	Suprafața (mp)*	Observații / Referințe
	3.238	

* Suprafața este determinată în planul de proiecție Stereo 70.



Date referitoare la teren

Crt	Categorie folosință	Intravilan	Suprafața (mp)	Tarla	Parcelă	Nr. topo	Observații / Referințe
1	faneata	NU	3.238	-	-	-	Cracu Dobroslavii, Nr. Cad. Partial 431, din planul cadastral 1:2880, editia 1874 - Cuptoare

Lungime Segmente

1) Valorile lungimilor segmentelor sunt obținute din proiecție în plan.

Punct început	X / Y	Punct sfârșit	X / Y	Lungime segment (** (m)
1	286.936,678 392.793,734	2	286.954,124 392.753,434	43.914
2	286.954,124 392.753,434	3	286.980,702 392.759,682	27.303
3	286.980,702 392.759,682	4	286.959,642 392.800,484	45.917
4	286.959,642 392.800,484	5	286.952,272 392.820,27	21.114
5	286.952,272 392.820,27	6	286.935,216 392.885,124	67.059

Punct început	X / Y	Punct sfârșit	X / Y	Lungime segment (** (m)
6	286.935,216 392.885,124	7	286.929,448 392.881,102	7.032
7	286.929,448 392.881,102	8	286.922,274 392.874,131	10.004
8	286.922,274 392.874,131	9	286.915,24 392.865,909	10.82
9	286.915,24 392.865,909	10	286.911,712 392.861,224	5.865
10	286.911,712 392.861,224	1	286.936,678 392.793,734	71.959

** Lungimile segmentelor sunt determinate în planul de proiecție Stereo 70 și sunt rotunjite la 1 milimetru.

*** Distanța dintre puncte este formată din segmente cumulate ce sunt mai mici decât valoarea 1 milimetru.

**DATE DESPRE IMOBILUL NR. 1085**

Oficiul de Cadastru și Publicitate Imobiliară CARAS-SEVERIN
Biroul de Cadastru și Publicitate Imobiliară Caransebes

A. Partea I. Descrierea imobilului

TEREN Extravilan

Adresa: Jud. Caraș-Severin

Nr. Crt	Nr cadastral Nr. topografic	Suprafața* (mp)	Observații / Referințe
A1		3.076	Sector cadastral:69 Teren neimprijmit;

B. Partea II. Proprietari și acte

Inscrieri privitoare la dreptul de proprietate și alte drepturi reale		Referințe
694 / 23/05/2023		
Act Normativ nr. 7, din 13/03/1996 emis de Parlamentul Romaniei;		
B1	Intabulare, drept de PROPRIETATE, dobandit prin Lege, cota actuala 1/1 1) NEIDENTIFICAT NEIDENTIFICAT	A1
Act Normativ nr. 7, din 13/03/1996 emis de Parlamentul Romaniei (Adeverinta nr. 2233.23.05.2023, emisa de Primaria Comunei Cornea);		
B2	Se noteaza posesia factica in favoarea lui 1) MIULESCU ANA	A1

C. Partea III. SARCINI .

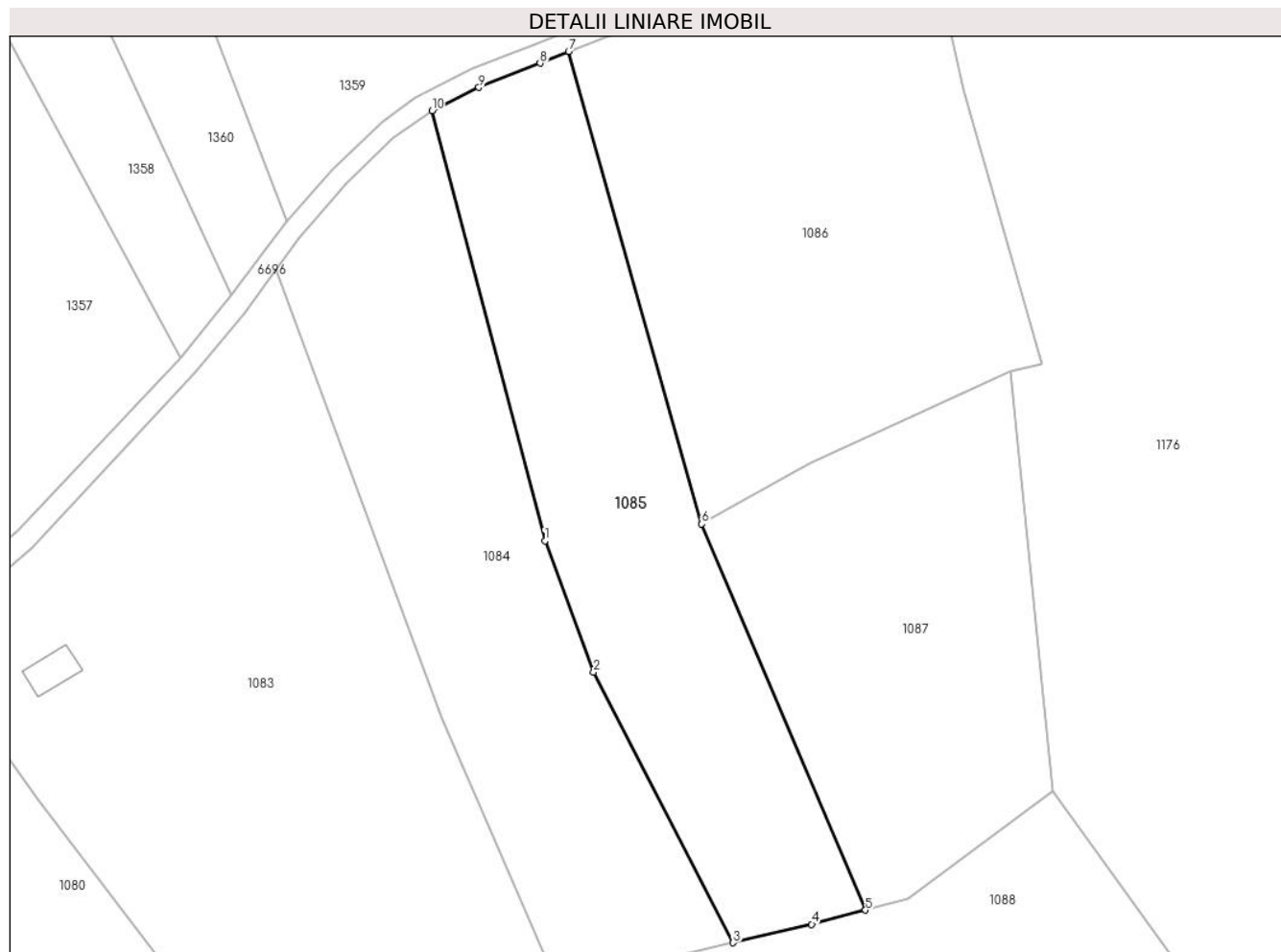
Inscrieri privind dezmembramintele dreptului de proprietate, drepturi reale de garanție și sarcini	Referințe
NU SUNT	

Anexa Nr. 1 La Partea I

Teren

Nr cadastral	Suprafața (mp)*	Observații / Referințe
	3.076	

* Suprafața este determinată în planul de proiecție Stereo 70.



Date referitoare la teren

Crt	Categorie folosință	Intra vilan	Suprafața (mp)	Tarla	Parcelă	Nr. topo	Observații / Referințe
1	faneata	NU	3.076	-	-	-	Cracu Dobroslavii, Nr. Cad. Partial 431, din planul cadastral 1:2880, editia 1874 - Cuptoare

Lungime Segmente

1) Valorile lungimilor segmentelor sunt obținute din proiecție în plan.

Punct început	X / Y	Punct sfârșit	X / Y	Lungime segment (** (m)
1	286.952,272 392.820,27	2	286.959,642 392.800,484	21.114
2	286.959,642 392.800,484	3	286.980,702 392.759,682	45.917
3	286.980,702 392.759,682	4	286.992,554 392.762,468	12.175
4	286.992,554 392.762,468	5	287.000,682 392.764,608	8.405
5	287.000,682 392.764,608	6	286.975,962 392.822,835	63.257

Punct început	X / Y	Punct sfârșit	X / Y	Lungime segment (** (m)
6	286.975,962 392.822,835	7	286.955,862 392.894,089	74.034
7	286.955,862 392.894,089	8	286.951,544 392.892,316	4.668
8	286.951,544 392.892,316	9	286.942,317 392.888,645	9.93
9	286.942,317 392.888,645	10	286.935,216 392.885,124	7.926
10	286.935,216 392.885,124	1	286.952,272 392.820,27	67.059

** Lungimile segmentelor sunt determinate în planul de proiecție Stereo 70 și sunt rotunjite la 1 milimetru.

*** Distanța dintre puncte este formată din segmente cumulate ce sunt mai mici decât valoarea 1 milimetru.

**DATE DESPRE IMOBILUL NR. 1086**

Oficiul de Cadastru și Publicitate Imobiliară CARAS-SEVERIN
Biroul de Cadastru și Publicitate Imobiliară Caransebes

A. Partea I. Descrierea imobilului

TEREN Extravilan

Adresa: Jud. Caraș-Severin

Nr. Crt	Nr cadastral Nr. topografic	Suprafața* (mp)	Observații / Referințe
A1		3.918	Sector cadastral:69 Teren neimprijmit;

B. Partea II. Proprietari și acte

Inscrieri privitoare la dreptul de proprietate și alte drepturi reale		Referințe
695 / 23/05/2023		
Act Normativ nr. 7, din 13/03/1996 emis de Parlamentul Romaniei;		
B1	Intabulare, drept de PROPRIETATE, dobandit prin Lege, cota actuala 1/1 1) NEIDENTIFICAT NEIDENTIFICAT	A1
Act Normativ nr. 7, din 13/03/1996 emis de Parlamentul Romaniei (Adeverinta nr. 2231/23.05.2023, emisa de Primaria Comunei Cornea);		
B2	Se noteaza posesia factica in favoarea lui 1) LAZARESCU MOISE	A1

C. Partea III. SARCINI .

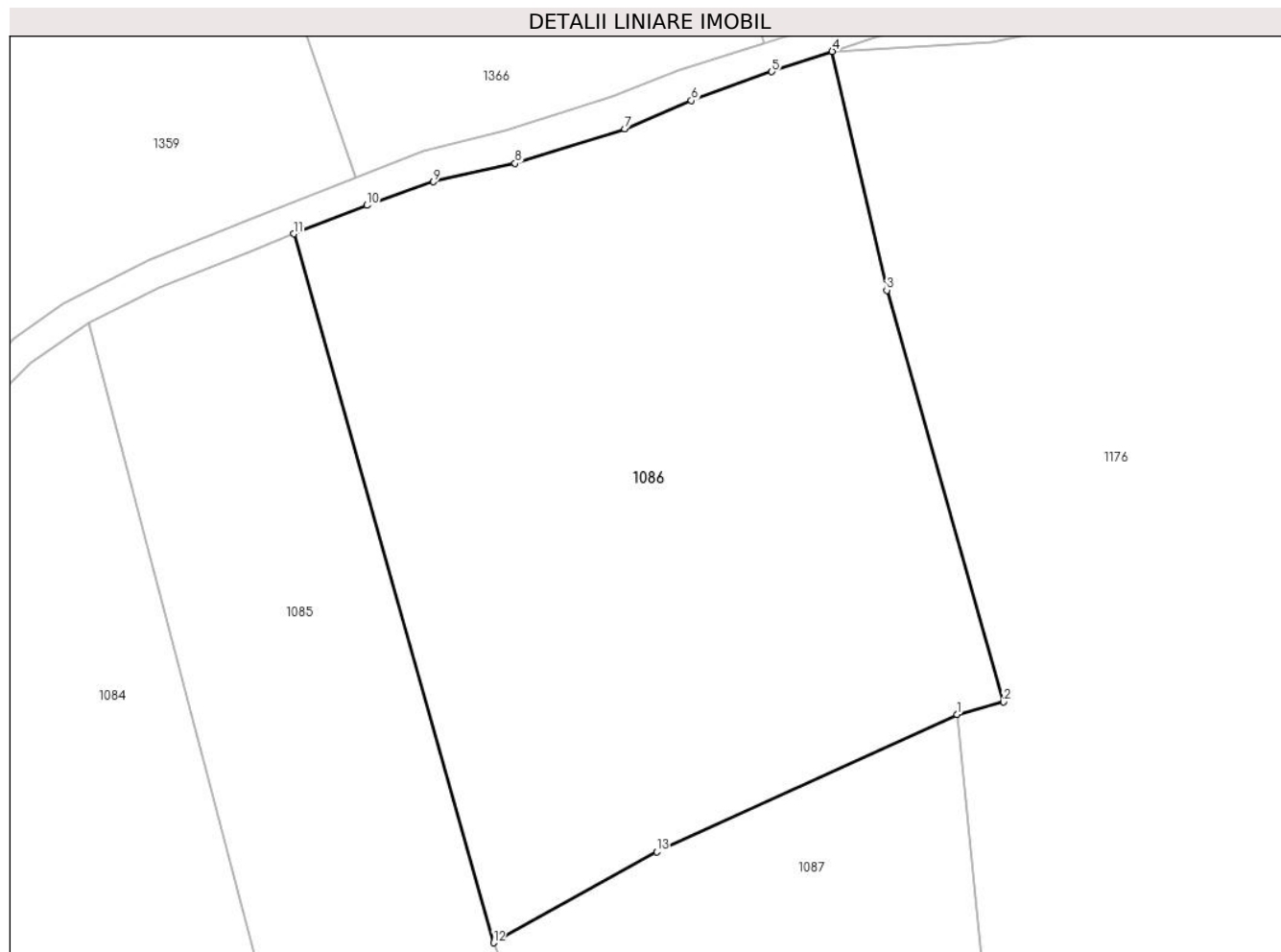
Inscrieri privind dezmembramintele dreptului de proprietate, drepturi reale de garanție și sarcini	Referințe
NU SUNT	

Anexa Nr. 1 La Partea I

Teren

Nr cadastral	Suprafața (mp)*	Observații / Referințe
	3.918	

* Suprafața este determinată în planul de proiecție Stereo 70.



Date referitoare la teren

Crt	Categorie folosință	Intravilan	Suprafața (mp)	Tarla	Parcelă	Nr. topo	Observații / Referințe
1	faneata	NU	3.918	-	-	-	Cracu Dobroslavii, Nr. Cad. Partial 432, din planul cadastral 1:2880, editia 1874 - Cuptoare

Lungime Segmente

1) Valorile lungimilor segmentelor sunt obținute din proiecție în plan.

Punct început	X / Y	Punct sfârșit	X / Y	Lungime segment (** (m)
1	287.022,593 392.845,789	2	287.027,294 392.847,04	4.865
2	287.027,294 392.847,04	3	287.015,531 392.888,409	43.009
3	287.015,531 392.888,409	4	287.010,048 392.912,411	24.621
4	287.010,048 392.912,411	5	287.003,959 392.910,366	6.423
5	287.003,959 392.910,366	6	286.995,863 392.907,47	8.598

Punct început	X / Y	Punct sfârșit	X / Y	Lungime segment (** (m)
6	286.995,863 392.907,47	7	286.989,15 392.904,642	7.285
7	286.989,15 392.904,642	8	286.978,144 392.901,163	11.543
8	286.978,144 392.901,163	9	286.969,917 392.899,314	8.432
9	286.969,917 392.899,314	10	286.963,225 392.896,939	7.101
10	286.963,225 392.896,939	11	286.955,862 392.894,089	7.896
11	286.955,862 392.894,089	12	286.975,962 392.822,835	74.034
12	286.975,962 392.822,835	13	286.992,37 392.831,966	18.778
13	286.992,37 392.831,966	1	287.022,593 392.845,789	33.234

** Lungimile segmentelor sunt determinate în planul de proiecție Stereo 70 și sunt rotunjite la 1 milimetru.

*** Distanța dintre puncte este formată din segmente cumulate ce sunt mai mici decât valoarea 1 milimetru.

**DATE DESPRE IMOBILUL NR. 1087**

Oficiul de Cadastru și Publicitate Imobiliară CARAS-SEVERIN
Biroul de Cadastru și Publicitate Imobiliară Caransebes

A. Partea I. Descrierea imobilului

TEREN Extravilan

Adresa: Jud. Caraș-Severin

Nr. Crt	Nr cadastral Nr. topografic	Suprafața* (mp)	Observații / Referințe
A1		2.649	Sector cadastral:69 Teren neimprijmit;

B. Partea II. Proprietari și acte

Inscrieri privitoare la dreptul de proprietate și alte drepturi reale		Referințe
696 / 23/05/2023		
Act Normativ nr. 7, din 13/03/1996 emis de Parlamentul Romaniei;		
B1	Intabulare, drept de PROPRIETATE, dobandit prin Lege, cota actuala 1/1 1) NEIDENTIFICAT NEIDENTIFICAT	A1
Act Normativ nr. 7, din 13/03/1996 emis de Parlamentul Romaniei (Adeverinta nr. 2232/23.05.2023, emisa de Primaria Comunei Cornea);		
B2	Se noteaza posesia factica in favoarea lui 1) OLARIU ION	A1

C. Partea III. SARCINI .

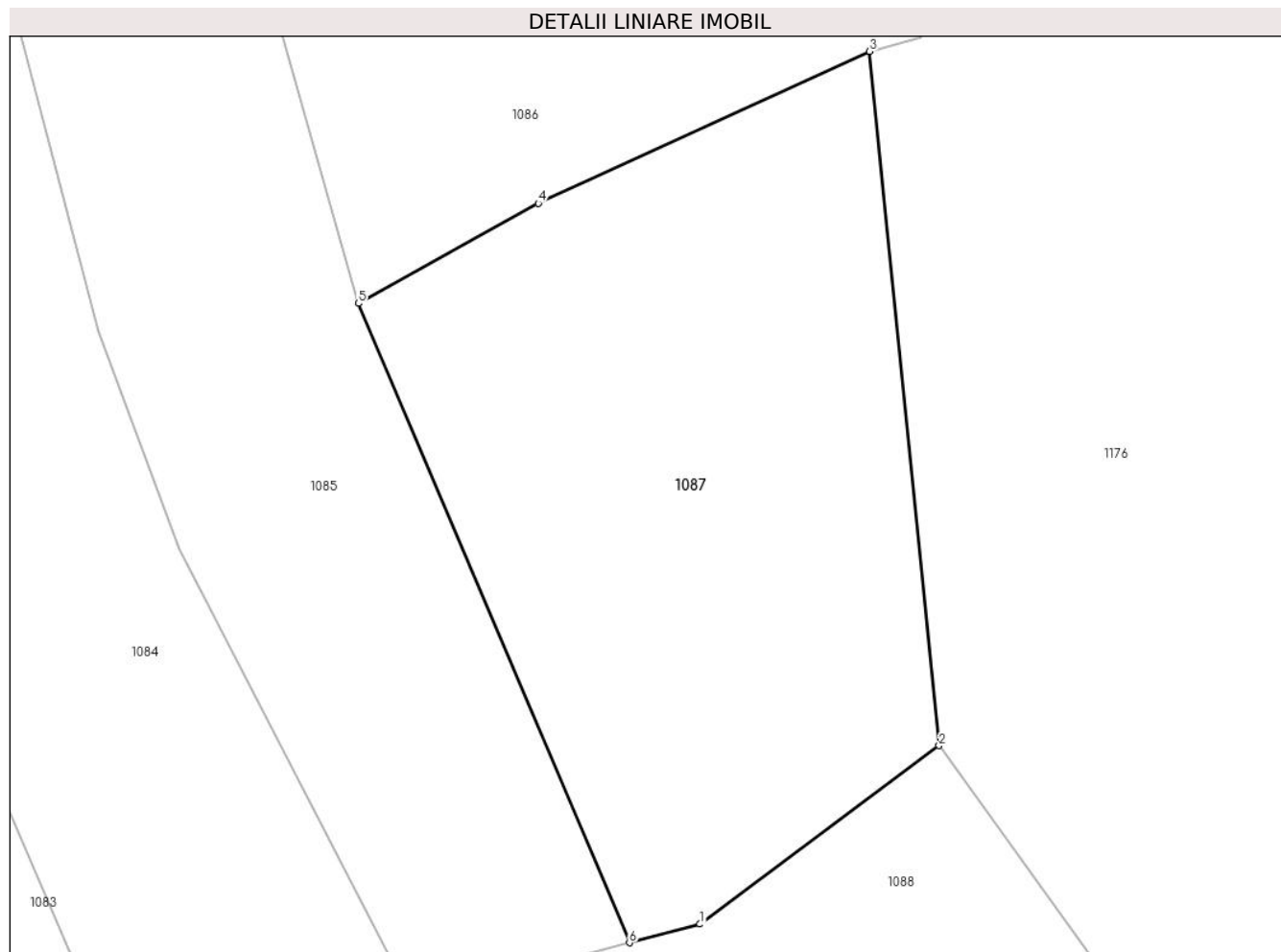
Inscrieri privind dezmembramintele dreptului de proprietate, drepturi reale de garanție și sarcini	Referințe
NU SUNT	

Anexa Nr. 1 La Partea I

Teren

Nr cadastral	Suprafața (mp)*	Observații / Referințe
	2.649	

* Suprafața este determinată în planul de proiecție Stereo 70.



Date referitoare la teren

Crt	Categorie folosință	Intravilan	Suprafața (mp)	Tarla	Parcelă	Nr. topo	Observații / Referințe
1	faneata	NU	2.649	-	-	-	Cracu Dobroslavii, Nr. Cad. 434, din planul cadastral 1:2880, editia 1874 - Cuptoare

Lungime Segmente

1) Valorile lungimilor segmentelor sunt obținute din proiecție în plan.

Punct început	X / Y	Punct sfârșit	X / Y	Lungime segment (** (m)
1	287.007,12 392.766,303	2	287.028,922 392.782,556	27.194
2	287.028,922 392.782,556	3	287.022,593 392.845,789	63.549
3	287.022,593 392.845,789	4	286.992,37 392.831,966	33.234
4	286.992,37 392.831,966	5	286.975,962 392.822,835	18.778
5	286.975,962 392.822,835	6	287.000,682 392.764,608	63.257

Punct început	X / Y	Punct sfârșit	X / Y	Lungime segment (** (m)
6	287.000,682 392.764,608	1	287.007,12 392.766,303	6.657

** Lungimile segmentelor sunt determinate în planul de proiecție Stereo 70 și sunt rotunjite la 1 milimetru.

*** Distanța dintre puncte este formată din segmente cumulate ce sunt mai mici decât valoarea 1 milimetru.

**DATE DESPRE IMOBILUL NR. 1088**

Oficiul de Cadastru și Publicitate Imobiliară CARAS-SEVERIN
Biroul de Cadastru și Publicitate Imobiliară Caransebes

A. Partea I. Descrierea imobilului

TEREN Extravilan

Adresa: Jud. Caraș-Severin

Nr. Crt	Nr cadastral Nr. topografic	Suprafața* (mp)	Observații / Referințe
A1		9.236	Sector cadastral:69 Teren neimprijmit;

B. Partea II. Proprietari și acte

Inscrieri privitoare la dreptul de proprietate și alte drepturi reale		Referințe
668 / 18/05/2023		
Act Normativ nr. 7, din 13/03/1996 emis de Parlamentul Romaniei;		
B1	Intabulare, drept de PROPRIETATE, dobandit prin Lege, cota actuala 1/1 1) NEIDENTIFICAT NEIDENTIFICAT	A1
Act Normativ nr. 7, din 13/03/1996 emis de Parlamentul Romaniei (Adeverinta nr. 2234/23.05.2023, emisa de Primaria Comunei Cornea);		
B2	Se noteaza posesia factica in favoarea lui 1) LAZARESCU STEFAN	A1

C. Partea III. SARCINI .

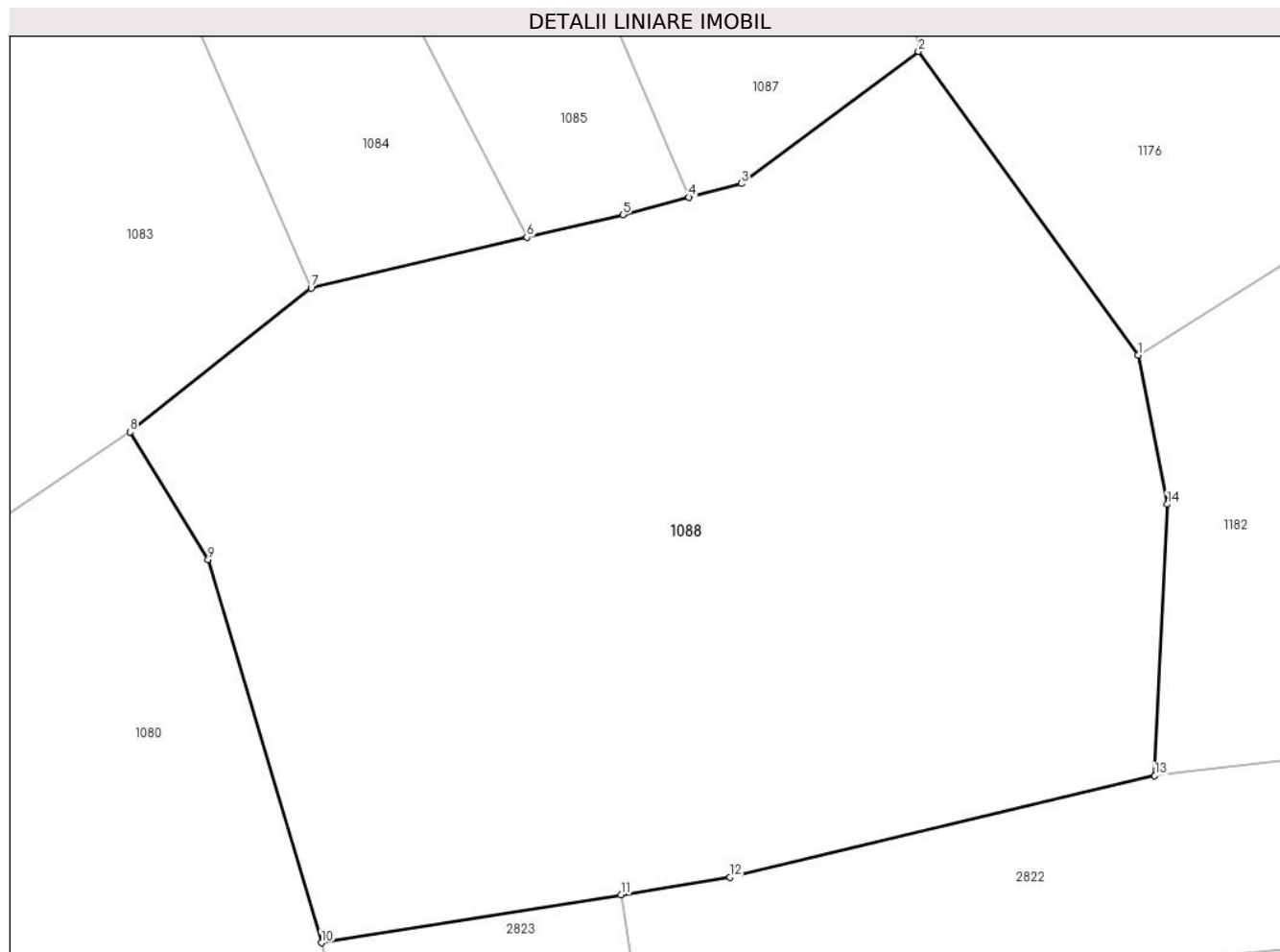
Inscrieri privind dezmembramintele dreptului de proprietate, drepturi reale de garanție și sarcini	Referințe
NU SUNT	

Anexa Nr. 1 La Partea I

Teren

Nr cadastral	Suprafața (mp)*	Observații / Referințe
	9.236	

* Suprafața este determinată în planul de proiecție Stereo 70.



Date referitoare la teren

Crt	Categorie folosință	Intravilan	Suprafața (mp)	Tarla	Parcelă	Nr. topo	Observații / Referințe
1	faneata	NU	9.236	-	-	-	Cracu Dobroslavii, Nr. Cad. Partial 401; Partial 402, din planul cadastral 1:2880, editia 1874 - Cuptoare

Lungime Segmente

1) Valorile lungimilor segmentelor sunt obținute din proiecție în plan.

Punct început	X / Y	Punct sfârșit	X / Y	Lungime segment (** (m)
1	287.055,979 392.745,198	2	287.028,922 392.782,556	46.127
2	287.028,922 392.782,556	3	287.007,12 392.766,303	27.194
3	287.007,12 392.766,303	4	287.000,682 392.764,608	6.657
4	287.000,682 392.764,608	5	286.992,554 392.762,468	8.405
5	286.992,554 392.762,468	6	286.980,702 392.759,682	12.175

Punct început	X / Y	Punct sfârșit	X / Y	Lungime segment (** (m)
6	286.980,702 392.759,682	7	286.954,124 392.753,434	27.303
7	286.954,124 392.753,434	8	286.931,828 392.735,725	28.473
8	286.931,828 392.735,725	9	286.941,449 392.720,053	18.39
9	286.941,449 392.720,053	10	286.955,408 392.672,893	49.182
10	286.955,408 392.672,893	11	286.992,293 392.678,793	37.354
11	286.992,293 392.678,793	12	287.005,751 392.680,946	13.629
12	287.005,751 392.680,946	13	287.058,052 392.693,473	53.78
13	287.058,052 392.693,473	14	287.059,59 392.726,841	33.403
14	287.059,59 392.726,841	1	287.055,979 392.745,198	18.709

** Lungimile segmentelor sunt determinate în planul de proiecție Stereo 70 și sunt rotunjite la 1 milimetru.

*** Distanța dintre puncte este formată din segmente cumulate ce sunt mai mici decât valoarea 1 milimetru.

**DATE DESPRE IMOBILUL NR. 1089**

Oficiul de Cadastru și Publicitate Imobiliară CARAS-SEVERIN
Biroul de Cadastru și Publicitate Imobiliară Caransebes

A. Partea I. Descrierea imobilului

TEREN Extravilan

Adresa: Jud. Caraș-Severin

Nr. Crt	Nr cadastral Nr. topografic	Suprafața* (mp)	Observații / Referințe
A1		3.672	Sector cadastral:69 Teren neimpregmuit;

B. Partea II. Proprietari și acte

Inscrieri privitoare la dreptul de proprietate și alte drepturi reale	Referințe
648 / 17/05/2023	
Act Normativ nr. 7, din 13/03/1996 emis de Parlamentul Romaniei;	
B1	A1
Intabulare, drept de PROPRIETATE, dobandit prin Lege, cota actuala 1/1 1) NEIDENTIFICAT NEIDENTIFICAT	
Act Normativ nr. 7, din 13/03/1996 emis de Parlamentul Romaniei (Adeverinta nr. 2257/23.05.2023, emisa de Primaria Comunei Cornea);	
B2	A1
Se noteaza posesia factica in favoarea lui 1) JURESCU IULIAN-MARIUS	

C. Partea III. SARCINI .

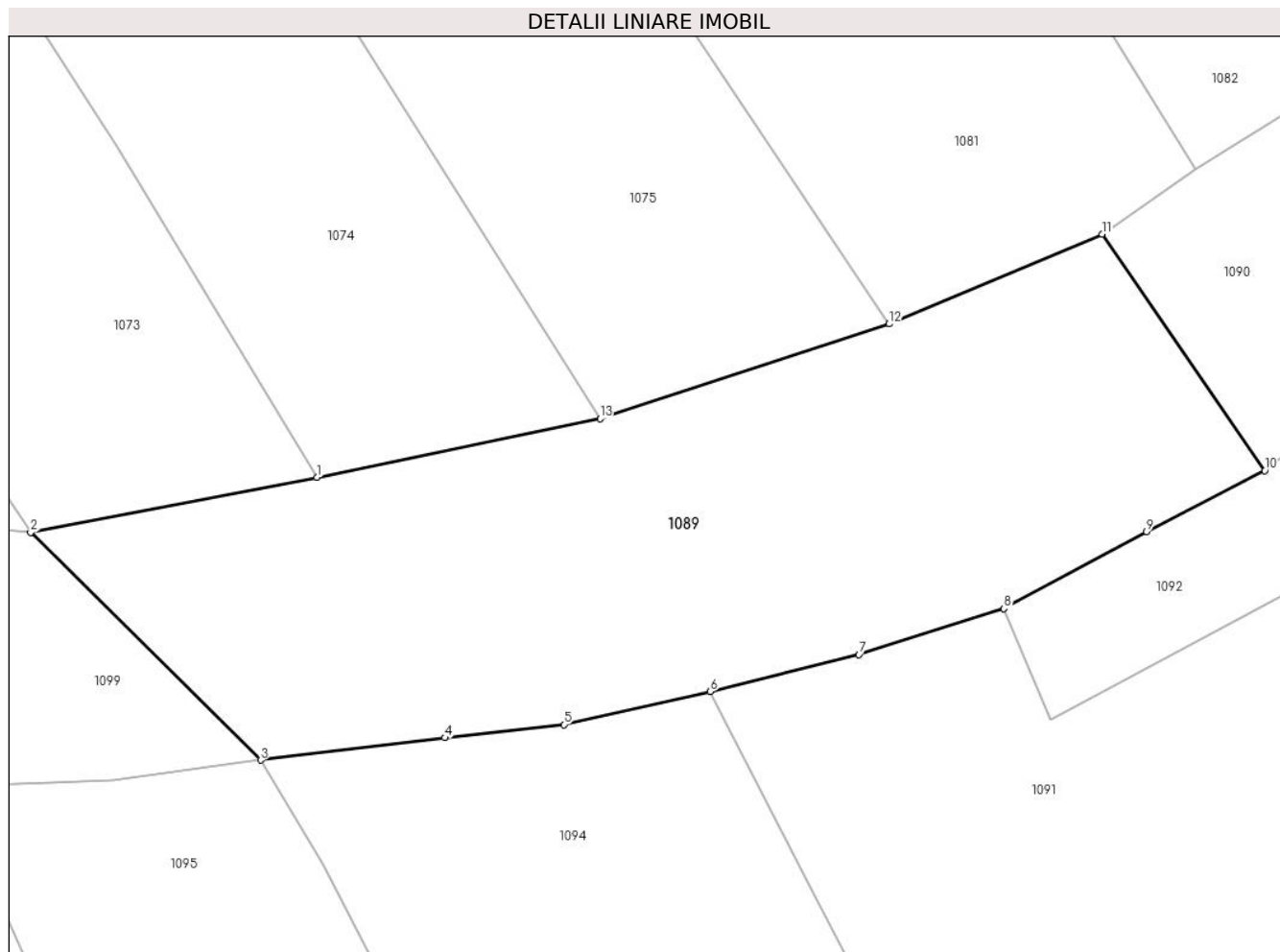
Inscrieri privind dezmembramintele dreptului de proprietate, drepturi reale de garanție și sarcini	Referințe
NU SUNT	

Anexa Nr. 1 La Partea I

Teren

Nr cadastral	Suprafața (mp)*	Observații / Referințe
	3.672	

* Suprafața este determinată în planul de proiecție Stereo 70.



Date referitoare la teren

Crt	Categorie folosință	Intravilan	Suprafața (mp)	Tarla	Parcelă	Nr. topo	Observații / Referințe
1	faneata	NU	3.672	-	-	-	Cracu Dobroslavii, Nr. Cad. Partial 422, din planul cadastral 1:2880, editia 1874 - Cuptoare

Lungime Segmente

1) Valorile lungimilor segmentelor sunt obținute din proiecție în plan.

Punct început	X / Y	Punct sfârșit	X / Y	Lungime segment (** (m)
1	286.789,489 392.511,798	2	286.758,502 392.505,827	31.557
2	286.758,502 392.505,827	3	286.783,387 392.481,224	34.994
3	286.783,387 392.481,224	4	286.803,309 392.483,647	20.068
4	286.803,309 392.483,647	5	286.816,186 392.485,07	12.955
5	286.816,186 392.485,07	6	286.832,031 392.488,659	16.247

Punct început	X / Y	Punct sfârșit	X / Y	Lungime segment (** (m)
6	286.832,031 392.488,659	7	286.848,124 392.492,647	16.58
7	286.848,124 392.492,647	8	286.863,822 392.497,615	16.465
8	286.863,822 392.497,615	9	286.879,241 392.505,934	17.52
9	286.879,241 392.505,934	10	286.892,027 392.512,531	14.387
10	286.892,027 392.512,531	11	286.874,421 392.538,1	31.044
11	286.874,421 392.538,1	12	286.851,377 392.528,368	25.015
12	286.851,377 392.528,368	13	286.820,11 392.518,146	32.896
13	286.820,11 392.518,146	1	286.789,489 392.511,798	31.272

** Lungimile segmentelor sunt determinate în planul de proiecție Stereo 70 și sunt rotunjite la 1 milimetru.

*** Distanța dintre puncte este formată din segmente cumulate ce sunt mai mici decât valoarea 1 milimetru.

**DATE DESPRE IMOBILUL NR. 1090**

Oficiul de Cadastru și Publicitate Imobiliară CARAS-SEVERIN
Biroul de Cadastru și Publicitate Imobiliară Caransebes

A. Partea I. Descrierea imobilului

TEREN Extravilan

Adresa: Jud. Caraș-Severin

Nr. Crt	Nr cadastral Nr. topografic	Suprafața* (mp)	Observații / Referințe
A1		2.095	Sector cadastral:69 Teren neimprijmit;

B. Partea II. Proprietari și acte

Inscrieri privitoare la dreptul de proprietate și alte drepturi reale		Referințe
651 / 17/05/2023		
Act Normativ nr. 7, din 13/03/1996 emis de Parlamentul Romaniei;		
B1	Intabulare, drept de PROPRIETATE, dobandit prin Lege, cota actuala 1/1 1) NEIDENTIFICAT NEIDENTIFICAT	A1
Act Normativ nr. 7, din 13/03/1996 emis de Parlamentul Romaniei (Adeverinta nr. 2256/23.05.2023, emisa de Primaria Comunei Cornea);		
B2	Se noteaza posesia factica in favoarea lui 1) CRISTESCU MIRCEA-MARIAN	A1

C. Partea III. SARCINI .

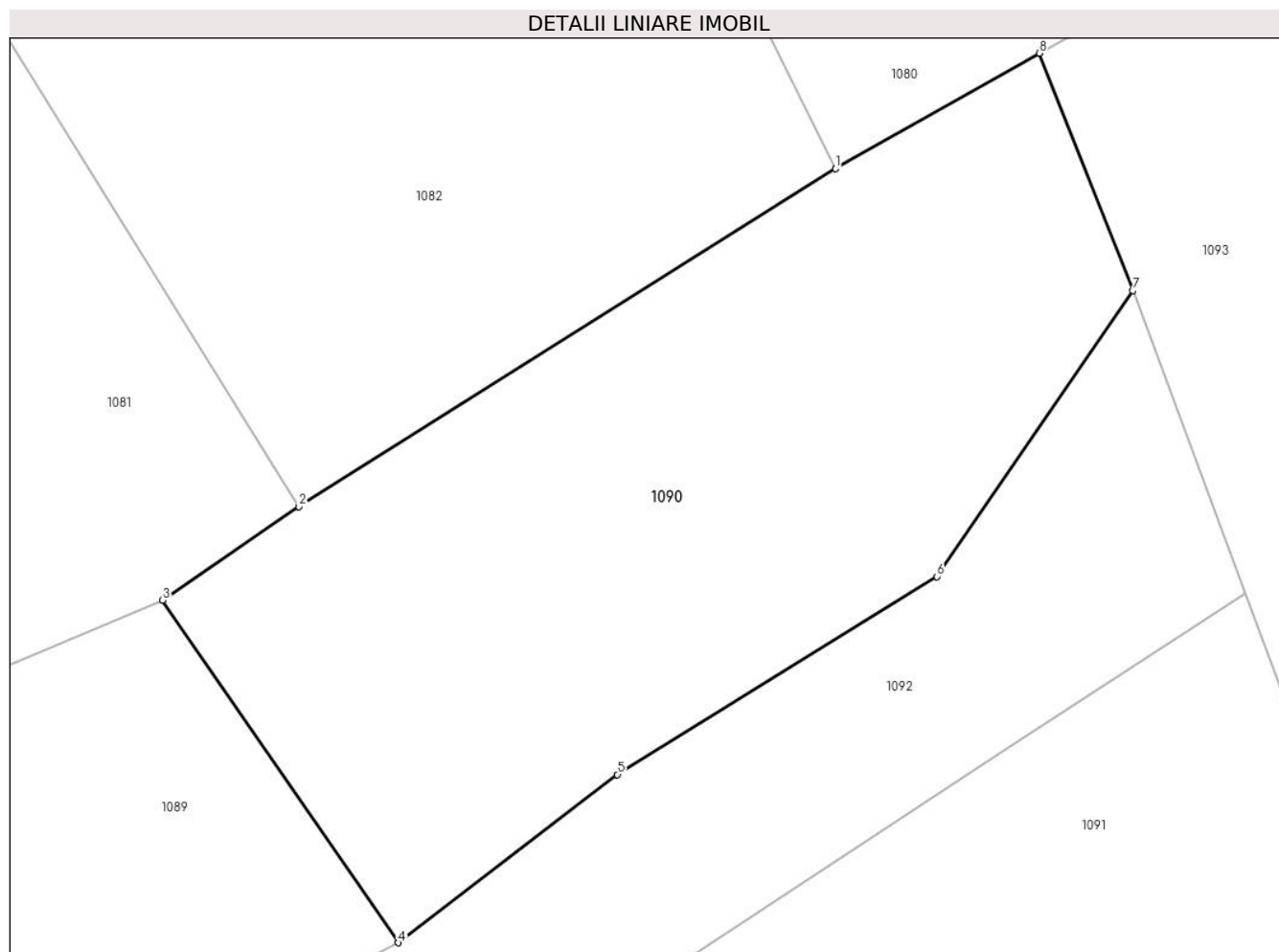
Inscrieri privind dezmembramintele dreptului de proprietate, drepturi reale de garanție și sarcini	Referințe
NU SUNT	

Anexa Nr. 1 La Partea I

Teren

Nr cadastral	Suprafața (mp)*	Observații / Referințe
	2.095	

* Suprafața este determinată în planul de proiecție Stereo 70.



Date referitoare la teren

Crt	Categorie folosință	Intravilan	Suprafața (mp)	Tarla	Parcelă	Nr. topo	Observații / Referințe
1	faneata	NU	2.095	-	-	-	Cracu Dobroslavii, Nr. Cad. Partial 422, din planul cadastral 1:2880, editia 1874 - Cuptoare

Lungime Segmente

1) Valorile lungimilor segmentelor sunt obținute din proiecție în plan.

Punct început	X / Y	Punct sfârșit	X / Y	Lungime segment (** (m)
1	286.924,68 392.570,333	2	286.884,593 392.545,102	47.366
2	286.884,593 392.545,102	3	286.874,421 392.538,1	12.349
3	286.874,421 392.538,1	4	286.892,027 392.512,531	31.044
4	286.892,027 392.512,531	5	286.908,389 392.525,087	20.624
5	286.908,389 392.525,087	6	286.932,27 392.539,867	28.085

Punct început	X / Y	Punct sfârșit	X / Y	Lungime segment (** (m)
6	286.932,27 392.539,867	7	286.946,895 392.561,23	25.89
7	286.946,895 392.561,23	8	286.939,907 392.578,942	19.04
8	286.939,907 392.578,942	1	286.924,68 392.570,333	17.492

** Lungimile segmentelor sunt determinate în planul de proiecție Stereo 70 și sunt rotunjite la 1 milimetru.

*** Distanța dintre puncte este formată din segmente cumulate ce sunt mai mici decât valoarea 1 milimetru.

**DATE DESPRE IMOBILUL NR. 1091**

Oficiul de Cadastru și Publicitate Imobiliară CARAS-SEVERIN
Biroul de Cadastru și Publicitate Imobiliară Caransebes

A. Partea I. Descrierea imobilului

TEREN Extravilan

Adresa: Jud. Caraș-Severin

Nr. Crt	Nr cadastral Nr. topografic	Suprafața* (mp)	Observații / Referințe
A1		5.245	Sector cadastral:69 Teren neimprijmit;

B. Partea II. Proprietari și acte

Inscrieri privitoare la dreptul de proprietate și alte drepturi reale		Referințe
659 / 18/05/2023		
Act Normativ nr. 7, din 13/03/1996 emis de Parlamentul Romaniei;		
B1	Intabulare, drept de PROPRIETATE, dobandit prin Lege, cota actuala 1/1 1) NEIDENTIFICAT NEIDENTIFICAT	A1
Act Normativ nr. 7, din 13/03/1996 emis de Parlamentul Romaniei (Adeverinta nr. 2259/23.05.2023, emisa de Primaria Comunei Cornea);		
B2	Se noteaza posesia factica in favoarea lui 1) JURESCU STEFAN	A1

C. Partea III. SARCINI .

Inscrieri privind dezmembramintele dreptului de proprietate, drepturi reale de garanție și sarcini	Referințe
NU SUNT	

Anexa Nr. 1 La Partea I

Teren

Nr cadastral	Suprafața (mp)*	Observații / Referințe
	5.245	

* Suprafața este determinată în planul de proiecție Stereo 70.



Date referitoare la teren

Crt	Categorie folosință	Intravilan	Suprafața (mp)	Tarla	Parcelă	Nr. topo	Observații / Referințe
1	faneata	NU	5.245	-	-	-	Cracu Dobroslavii, Nr. Cad. Partial 403; Partial 404, din planul cadastral 1:2880, editia 1874 - Cuptoare

Lungime Segmente

1) Valorile lungimilor segmentelor sunt obținute din proiecție în plan.

Punct început	X / Y	Punct sfârșit	X / Y	Lungime segment (** (m)
1	286.848,124 392.492,647	2	286.832,031 392.488,659	16.58
2	286.832,031 392.488,659	3	286.843,377 392.466,561	24.841
3	286.843,377 392.466,561	4	286.857,768 392.438,812	31.259
4	286.857,768 392.438,812	5	286.969,226 392.500,954	127.61
5	286.969,226 392.500,954	6	286.955,288 392.538,616	40.159

Punct început	X / Y	Punct sfârșit	X / Y	Lungime segment (** (m)
6	286.955,288 392.538,616	7	286.937,243 392.526,881	21.525
7	286.937,243 392.526,881	8	286.898,748 392.501,587	46.061
8	286.898,748 392.501,587	9	286.868,864 392.485,581	33.901
9	286.868,864 392.485,581	10	286.863,822 392.497,615	13.047
10	286.863,822 392.497,615	1	286.848,124 392.492,647	16.465

** Lungimile segmentelor sunt determinate în planul de proiecție Stereo 70 și sunt rotunjite la 1 milimetru.

*** Distanța dintre puncte este formată din segmente cumulate ce sunt mai mici decât valoarea 1 milimetru.

**DATE DESPRE IMOBILUL NR. 1092**

Oficiul de Cadastru și Publicitate Imobiliară CARAS-SEVERIN
Biroul de Cadastru și Publicitate Imobiliară Caransebes

A. Partea I. Descrierea imobilului

TEREN Extravilan

Adresa: Jud. Caraș-Severin

Nr. Crt	Nr cadastral Nr. topografic	Suprafața* (mp)	Observații / Referințe
A1		1.482	Sector cadastral:69 Teren neimprijmit;

B. Partea II. Proprietari și acte

Inscrieri privitoare la dreptul de proprietate și alte drepturi reale		Referințe
652 / 18/05/2023		
Act Normativ nr. 7, din 13/03/1996 emis de Parlamentul Romaniei;		
B1	Intabulare, drept de PROPRIETATE, dobandit prin Lege, cota actuala 1/1 1) NEIDENTIFICAT NEIDENTIFICAT	A1
Act Normativ nr. 7, din 13/03/1996 emis de Parlamentul Romaniei (Adeverinta nr. 2258/23.05.2023, emisa de Primaria Comunei Cornea);		
B2	Se noteaza posesia factica in favoarea lui 1) STOLOJESCU VASILE	A1

C. Partea III. SARCINI .

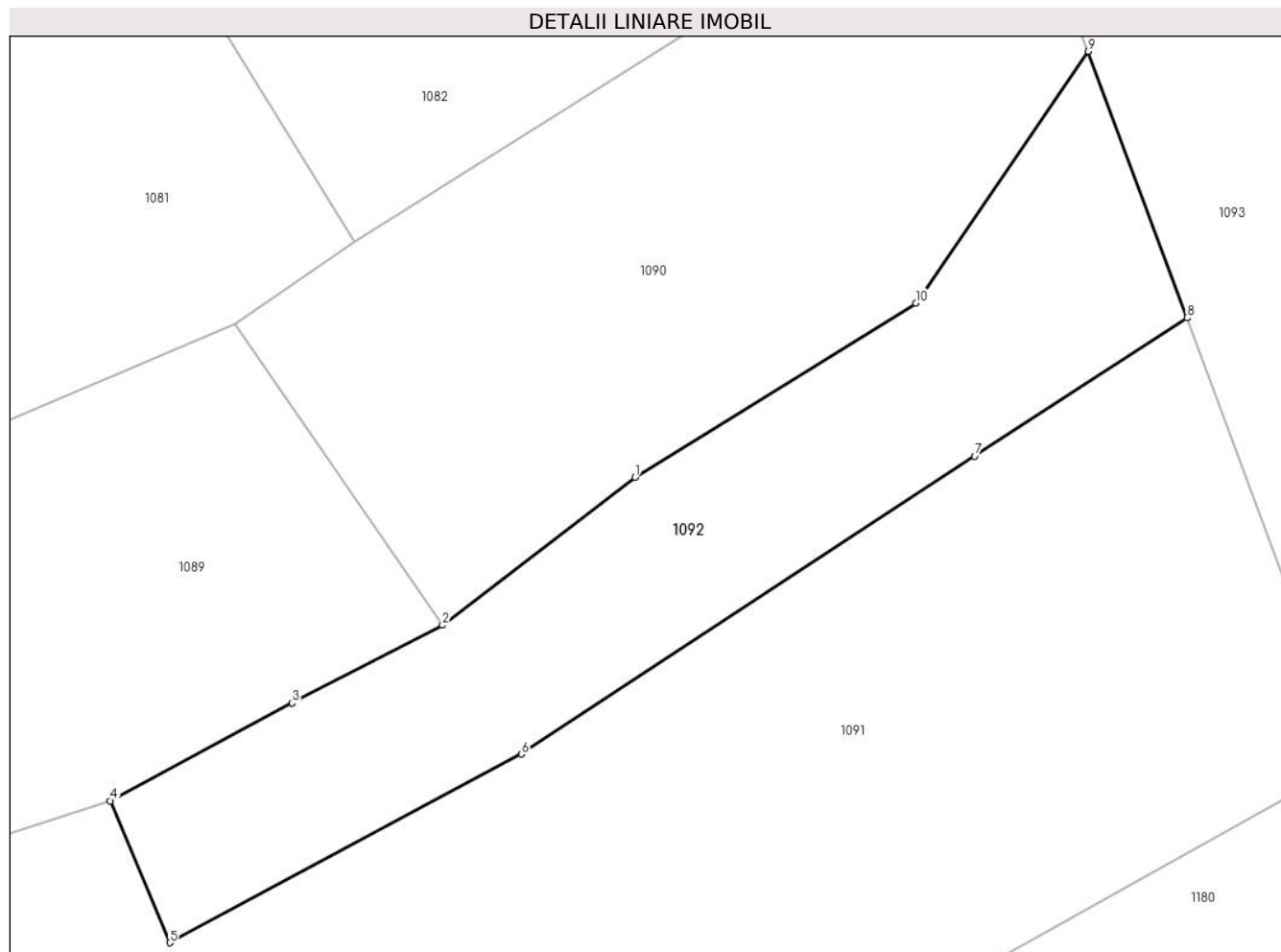
Inscrieri privind dezmembramintele dreptului de proprietate, drepturi reale de garanție și sarcini	Referințe
NU SUNT	

Anexa Nr. 1 La Partea I

Teren

Nr cadastral	Suprafața (mp)*	Observații / Referințe
	1.482	

* Suprafața este determinată în planul de proiecție Stereo 70.



Date referitoare la teren

Crt	Categorie folosință	Intravilan	Suprafața (mp)	Tarla	Parcelă	Nr. topo	Observații / Referințe
1	faneata	NU	1.482	-	-	-	Cracu Dobroslavii, Nr. Cad. Partial 422, din planul cadastral 1:2880, editia 1874 - Cuptoare

Lungime Segmente

1) Valorile lungimilor segmentelor sunt obținute din proiecție în plan.

Punct început	X / Y	Punct sfârșit	X / Y	Lungime segment (** (m)
1	286.908,389 392.525,087	2	286.892,027 392.512,531	20.624
2	286.892,027 392.512,531	3	286.879,241 392.505,934	14.387
3	286.879,241 392.505,934	4	286.863,822 392.497,615	17.52
4	286.863,822 392.497,615	5	286.868,864 392.485,581	13.047
5	286.868,864 392.485,581	6	286.898,748 392.501,587	33.901

Punct început	X / Y	Punct sfârșit	X / Y	Lungime segment (** (m)
6	286.898,748 392.501,587	7	286.937,243 392.526,881	46.061
7	286.937,243 392.526,881	8	286.955,288 392.538,616	21.525
8	286.955,288 392.538,616	9	286.946,895 392.561,23	24.122
9	286.946,895 392.561,23	10	286.932,27 392.539,867	25.89
10	286.932,27 392.539,867	1	286.908,389 392.525,087	28.085

** Lungimile segmentelor sunt determinate în planul de proiecție Stereo 70 și sunt rotunjite la 1 milimetru.

*** Distanța dintre puncte este formată din segmente cumulate ce sunt mai mici decât valoarea 1 milimetru.

**DATE DESPRE IMOBILUL NR. 1093**

Oficiul de Cadastru și Publicitate Imobiliară CARAS-SEVERIN
Biroul de Cadastru și Publicitate Imobiliară Caransebes

A. Partea I. Descrierea imobilului

TEREN Extravilan

Adresa: Jud. Caraș-Severin

Nr. Crt	Nr cadastral Nr. topografic	Suprafața* (mp)	Observații / Referințe
A1		5.945	Sector cadastral:69 Teren neimprijmit;

B. Partea II. Proprietari și acte

Inscrieri privitoare la dreptul de proprietate și alte drepturi reale		Referințe
660 / 18/05/2023		
Act Normativ nr. 7, din 13/03/1996 emis de Parlamentul Romaniei;		
B1	Intabulare, drept de PROPRIETATE, dobandit prin Lege, cota actuala 1/1 1) NEIDENTIFICAT NEIDENTIFICAT	A1
Act Normativ nr. 7, din 13/03/1996 emis de Parlamentul Romaniei (Adeverinta nr. 2266.23.05.2023, emisa de Primaria Comunei Cornea);		
B2	Se noteaza posesia factica in favoarea lui 1) LAZARESCU STEFAN	A1

C. Partea III. SARCINI .

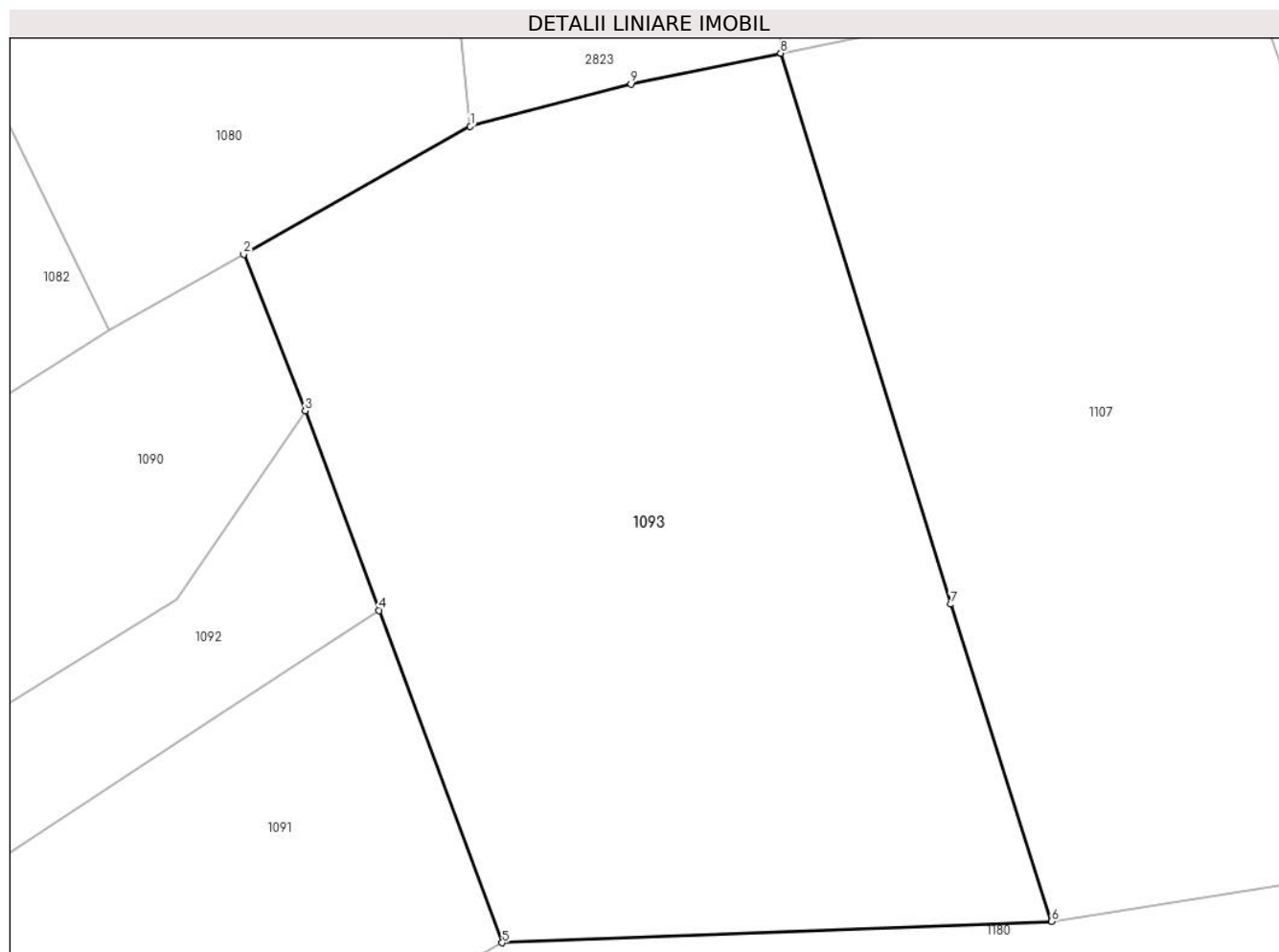
Inscrieri privind dezmembramintele dreptului de proprietate, drepturi reale de garanție și sarcini	Referințe
NU SUNT	

Anexa Nr. 1 La Partea I

Teren

Nr cadastral	Suprafața (mp)*	Observații / Referințe
	5.945	

* Suprafața este determinată în planul de proiecție Stereo 70.



Date referitoare la teren

Crt	Categorie folosință	Intravilan	Suprafața (mp)	Tarla	Parcelă	Nr. topo	Observații / Referințe
1	faneata	NU	5.945	-	-	-	racu Dobroslavii, Nr. Cad. Partial 396, din planul cadastral 1:2880, editia 1874 - Cuptoare

Lungime Segmente

1) Valorile lungimilor segmentelor sunt obținute din proiecție în plan.

Punct început	X / Y	Punct sfârșit	X / Y	Lungime segment (** (m)
1	286.965,608 392.593,472	2	286.939,907 392.578,942	29.525
2	286.939,907 392.578,942	3	286.946,895 392.561,23	19.04
3	286.946,895 392.561,23	4	286.955,288 392.538,616	24.122
4	286.955,288 392.538,616	5	286.969,226 392.500,954	40.159
5	286.969,226 392.500,954	6	287.031,528 392.503,359	62.349

Punct început	X / Y	Punct sfârșit	X / Y	Lungime segment (** (m)
6	287.031,528 392.503,359	7	287.020,079 392.539,308	37.728
7	287.020,079 392.539,308	8	287.000,808 392.601,74	65.339
8	287.000,808 392.601,74	9	286.983,811 392.598,261	17.349
9	286.983,811 392.598,261	1	286.965,608 392.593,472	18.822

** Lungimile segmentelor sunt determinate în planul de proiecție Stereo 70 și sunt rotunjite la 1 milimetru.

*** Distanța dintre puncte este formată din segmente cumulate ce sunt mai mici decât valoarea 1 milimetru.

**DATE DESPRE IMOBILUL NR. 1094**

Oficiul de Cadastru și Publicitate Imobiliară CARAS-SEVERIN
Biroul de Cadastru și Publicitate Imobiliară Caransebes

A. Partea I. Descrierea imobilului

TEREN Extravilan

Adresa: Jud. Caraș-Severin

Nr. Crt	Nr cadastral Nr. topografic	Suprafața* (mp)	Observații / Referințe
A1		3.050	Sector cadastral:69 Teren neimpregmuit;

B. Partea II. Proprietari și acte

Inscrieri privitoare la dreptul de proprietate și alte drepturi reale		Referințe
1070 / 27/05/2023		
Act Normativ nr. 7, din 13/03/1996 emis de Parlamentul Romaniei;		
B1	Intabulare, drept de PROPRIETATE, dobandit prin Lege, cota actuala 1/1 1) NEIDENTIFICAT NEIDENTIFICAT	A1
Act Normativ nr. 7, din 13/03/1996 emis de Parlamentul Romaniei (Adeverinta nr. 3567/22.06.2023, emisa de Primaria Comunei Cornea);		
B2	Se noteaza posesia factica in favoarea lui 1) HAMZA NICOLAIE	A1

C. Partea III. SARCINI .

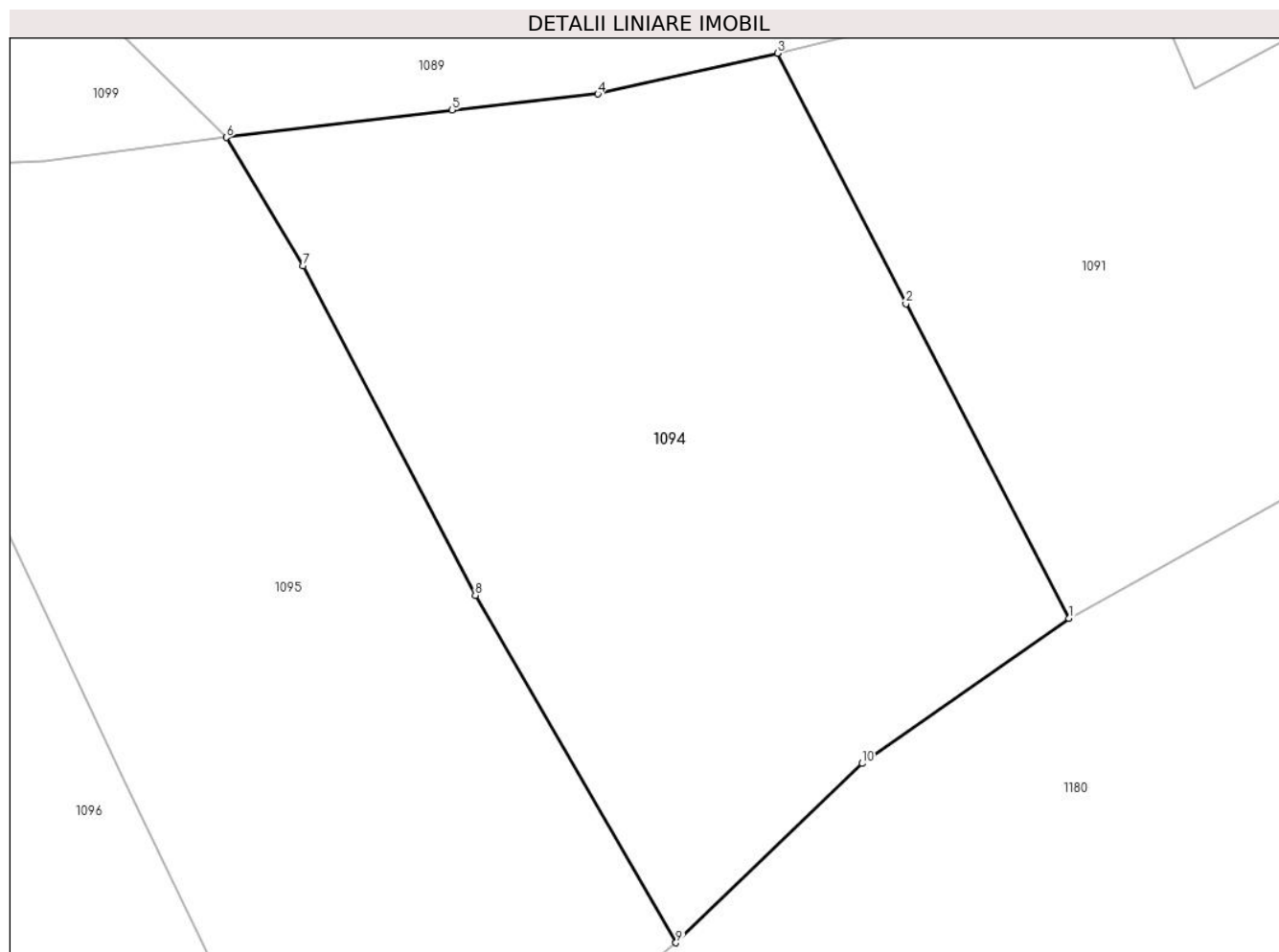
Inscrieri privind dezmembramintele dreptului de proprietate, drepturi reale de garanție și sarcini	Referințe
NU SUNT	

Anexa Nr. 1 La Partea I

Teren

Nr cadastral	Suprafața (mp)*	Observații / Referințe
	3.050	

* Suprafața este determinată în planul de proiecție Stereo 70.



Date referitoare la teren

Crt	Categorie folosință	Intravilan	Suprafața (mp)	Tarla	Parcelă	Nr. topo	Observații / Referințe
1	faneata	NU	3.050	-	-	-	Cracu Dobroslavii, Nr. Cad. Partial 404, din planul cadastral 1:2880, editia 1874 - Cuptoare

Lungime Segmente

1) Valorile lungimilor segmentelor sunt obținute din proiecție în plan.

Punct început	X / Y	Punct sfârșit	X / Y	Lungime segment (** (m)
1	286.857,768 392.438,812	2	286.843,377 392.466,561	31.259
2	286.843,377 392.466,561	3	286.832,031 392.488,659	24.841
3	286.832,031 392.488,659	4	286.816,186 392.485,07	16.247
4	286.816,186 392.485,07	5	286.803,309 392.483,647	12.955
5	286.803,309 392.483,647	6	286.783,387 392.481,224	20.068

Punct început	X / Y	Punct sfârșit	X / Y	Lungime segment (** (m)
6	286.783,387 392.481,224	7	286.790,169 392.469,88	13.217
7	286.790,169 392.469,88	8	286.805,354 392.440,824	32.785
8	286.805,354 392.440,824	9	286.823,075 392.410,181	35.398
9	286.823,075 392.410,181	10	286.839,514 392.425,999	22.814
10	286.839,514 392.425,999	1	286.857,768 392.438,812	22.302

** Lungimile segmentelor sunt determinate în planul de proiecție Stereo 70 și sunt rotunjite la 1 milimetru.

*** Distanța dintre puncte este formată din segmente cumulate ce sunt mai mici decât valoarea 1 milimetru.

**DATE DESPRE IMOBILUL NR. 1095**

Oficiul de Cadastru și Publicitate Imobiliară CARAS-SEVERIN
Biroul de Cadastru și Publicitate Imobiliară Caransebes

A. Partea I. Descrierea imobilului

TEREN Extravilan

Adresa: Jud. Caraș-Severin

Nr. Crt	Nr cadastral Nr. topografic	Suprafața* (mp)	Observații / Referințe
A1		3.193	Sector cadastral:69 Teren neimprijmit;

B. Partea II. Proprietari și acte

Inscrieri privitoare la dreptul de proprietate și alte drepturi reale		Referințe
658 / 18/05/2023		
Act Normativ nr. 7, din 13/03/1996 emis de Parlamentul Romaniei;		
B1	Intabulare, drept de PROPRIETATE, dobandit prin Lege, cota actuala 1/1 1) NEIDENTIFICAT NEIDENTIFICAT	A1
Act Normativ nr. 7, din 13/03/1996 emis de Parlamentul Romaniei (Adeverinta nr. 2260/23.05.2023, emisa de Primaria Comunei Cornea);		
B2	Se noteaza posesia factica in favoarea lui 1) VASILESCU ION	A1

C. Partea III. SARCINI .

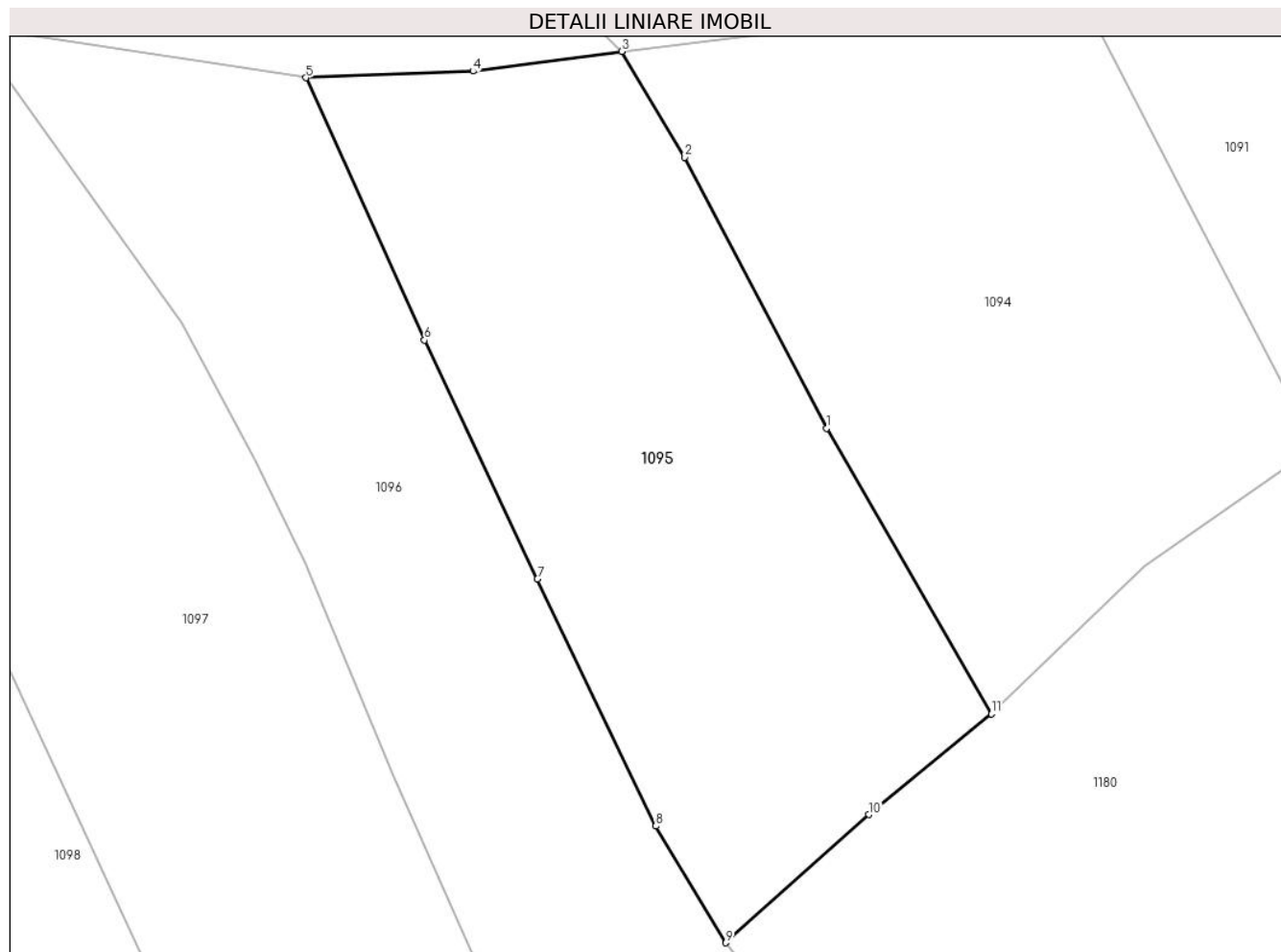
Inscrieri privind dezmembramintele dreptului de proprietate, drepturi reale de garanție și sarcini	Referințe
NU SUNT	

Anexa Nr. 1 La Partea I

Teren

Nr cadastral	Suprafața (mp)*	Observații / Referințe
	3.193	

* Suprafața este determinată în planul de proiecție Stereo 70.



Date referitoare la teren

Crt	Categorie folosință	Intravilan	Suprafața (mp)	Tarla	Parcelă	Nr. topo	Observații / Referințe
1	faneata	NU	3.193	-	-	-	Cracu Dobroslavii, Nr. Cad. Partial 405, din planul cadastral 1:2880, editia 1874 - Cuptoare

Lungime Segmente

1) Valorile lungimilor segmentelor sunt obținute din proiecție în plan.

Punct început	X / Y	Punct sfârșit	X / Y	Lungime segment (** (m)
1	286.805,354 392.440,824	2	286.790,169 392.469,88	32.785
2	286.790,169 392.469,88	3	286.783,387 392.481,224	13.217
3	286.783,387 392.481,224	4	286.767,415 392.479,106	16.112
4	286.767,415 392.479,106	5	286.749,488 392.478,4	17.941
5	286.749,488 392.478,4	6	286.762,208 392.450,263	30.879

Punct început	X / Y	Punct sfârșit	X / Y	Lungime segment (** (m)
6	286.762,208 392.450,263	7	286.774,326 392.424,643	28.341
7	286.774,326 392.424,643	8	286.787,052 392.398,161	29.381
8	286.787,052 392.398,161	9	286.794,56 392.385,658	14.585
9	286.794,56 392.385,658	10	286.809,935 392.399,39	20.614
10	286.809,935 392.399,39	11	286.823,075 392.410,181	17.003
11	286.823,075 392.410,181	1	286.805,354 392.440,824	35.398

** Lungimile segmentelor sunt determinate în planul de proiecție Stereo 70 și sunt rotunjite la 1 milimetru.

*** Distanța dintre puncte este formată din segmente cumulate ce sunt mai mici decât valoarea 1 milimetru.

**DATE DESPRE IMOBILUL NR. 1096**

Oficiul de Cadastru și Publicitate Imobiliară CARAS-SEVERIN
Biroul de Cadastru și Publicitate Imobiliară Caransebes

A. Partea I. Descrierea imobilului

TEREN Extravilan

Adresa: Jud. Caraș-Severin

Nr. Crt	Nr cadastral Nr. topografic	Suprafața* (mp)	Observații / Referințe
A1		5.894	Sector cadastral:69 Teren neimprijmit;

B. Partea II. Proprietari și acte

Inscrieri privitoare la dreptul de proprietate și alte drepturi reale		Referințe
657 / 18/05/2023		
Act Normativ nr. 7, din 13/03/1996 emis de Parlamentul Romaniei;		
B1	Intabulare, drept de PROPRIETATE, dobandit prin Lege, cota actuala 1/1 1) NEIDENTIFICAT NEIDENTIFICAT	A1
Act Normativ nr. 7, din 13/03/1996 emis de Parlamentul Romaniei (Adeverinta nr. 2261/23.05.2023, emisa de Primaria Comunei Cornea);		
B2	Se noteaza posesia factica in favoarea lui 1) CRISTESCU LAZAR	A1

C. Partea III. SARCINI .

Inscrieri privind dezmembramintele dreptului de proprietate, drepturi reale de garanție și sarcini	Referințe
NU SUNT	

Anexa Nr. 1 La Partea I

Teren

Nr cadastral	Suprafața (mp)*	Observații / Referințe
	5.894	

* Suprafața este determinată în planul de proiecție Stereo 70.



Date referitoare la teren

Crt	Categorie folosință	Intra vilan	Suprafața (mp)	Tarla	Parcelă	Nr. topo	Observații / Referințe
1	faneata	NU	5.894	-	-	-	Cracu Dobroslavii, Nr. Cad. Partial 405; Partial 394, din planul cadastral 1:2880, editia 1874 - Cuptoare

Lungime Segmente

1) Valorile lungimilor segmentelor sunt obținute din proiecție în plan.

Punct început	X / Y	Punct sfârșit	X / Y	Lungime segment (** (m)
1	286.762,208 392.450,263	2	286.749,488 392.478,4	30.879
2	286.749,488 392.478,4	3	286.713,383 392.483,928	36.526
3	286.713,383 392.483,928	4	286.736,134 392.452,175	39.063
4	286.736,134 392.452,175	5	286.744,04 392.437,365	16.788
5	286.744,04 392.437,365	6	286.749,447 392.426,475	12.158

Punct început	X / Y	Punct sfârșit	X / Y	Lungime segment (** (m)
6	286.749,447 392.426,475	7	286.758,874 392.403,579	24.761
7	286.758,874 392.403,579	8	286.770,559 392.377,491	28.586
8	286.770,559 392.377,491	9	286.780,11 392.361,002	19.055
9	286.780,11 392.361,002	10	286.793,594 392.341,093	24.045
10	286.793,594 392.341,093	11	286.829,038 392.285,503	65.929
11	286.829,038 392.285,503	12	286.852,491 392.293,256	24.701
12	286.852,491 392.293,256	13	286.861,699 392.296,3	9.698
13	286.861,699 392.296,3	14	286.827,51 392.344,347	58.969
14	286.827,51 392.344,347	15	286.794,56 392.385,658	52.842
15	286.794,56 392.385,658	16	286.787,052 392.398,161	14.585
16	286.787,052 392.398,161	17	286.774,326 392.424,643	29.381
17	286.774,326 392.424,643	1	286.762,208 392.450,263	28.341

** Lungimile segmentelor sunt determinate în planul de proiecție Stereo 70 și sunt rotunjite la 1 milimetru.

*** Distanța dintre puncte este formată din segmente cumulate ce sunt mai mici decât valoarea 1 milimetru.

**DATE DESPRE IMOBILUL NR. 1097**

Oficiul de Cadastru și Publicitate Imobiliară CARAS-SEVERIN
Biroul de Cadastru și Publicitate Imobiliară Caransebes

A. Partea I. Descrierea imobilului

TEREN Extravilan

Adresa: Jud. Caraș-Severin

Nr. Crt	Nr cadastral Nr. topografic	Suprafața* (mp)	Observații / Referințe
A1		7.734	Sector cadastral:69 Teren neimpregmuit;

B. Partea II. Proprietari și acte

Inscrieri privitoare la dreptul de proprietate și alte drepturi reale		Referințe
656 / 18/05/2023		
Act Normativ nr. 7, din 13/03/1996 emis de Parlamentul Romaniei;		
B1	Intabulare, drept de PROPRIETATE, dobandit prin Lege, cota actuala 1/1 1) NEIDENTIFICAT NEIDENTIFICAT	A1
Act Normativ nr. 7, din 13/03/1996 emis de Parlamentul Romaniei (Adeverinta nr. 2262/23.05.2023, emisa de Primaria Comunei Cornea);		
B2	Se noteaza posesia factica in favoarea lui 1) CRISTESCU ILIA	A1

C. Partea III. SARCINI .

Inscrieri privind dezmembramintele dreptului de proprietate, drepturi reale de garanție și sarcini	Referințe
NU SUNT	

Anexa Nr. 1 La Partea I

Teren

Nr cadastral	Suprafața (mp)*	Observații / Referințe
	7.734	

* Suprafața este determinată în planul de proiecție Stereo 70.



Date referitoare la teren

Crt	Categorie folosință	Intravilan	Suprafața (mp)	Tarla	Parcelă	Nr. topo	Observații / Referințe
1	faneata	NU	7.734	-	-	-	Cracu Dobroslavii, Nr. Cad. Partial 405, din planul cadastral 1:2880, editia 1874 - Cuptoare

Lungime Segmente

1) Valorile lungimilor segmentelor sunt obținute din proiecție în plan.

Punct început	X / Y	Punct sfârșit	X / Y	Lungime segment (** (m)
1	286.744,04 392.437,365	2	286.736,134 392.452,175	16.788
2	286.736,134 392.452,175	3	286.713,383 392.483,928	39.063
3	286.713,383 392.483,928	4	286.696,009 392.482,571	17.427
4	286.696,009 392.482,571	5	286.679,731 392.479,452	16.574
5	286.679,731 392.479,452	6	286.713,61 392.423,534	65.381

Punct început	X / Y	Punct sfârșit	X / Y	Lungime segment (** (m)
6	286.713,61 392.423,534	7	286.740,059 392.366,595	62.782
7	286.740,059 392.366,595	8	286.766,831 392.319,654	54.039
8	286.766,831 392.319,654	9	286.796,453 392.274,046	54.384
9	286.796,453 392.274,046	10	286.799,959 392.275,502	3.796
10	286.799,959 392.275,502	11	286.817,649 392.280,787	18.463
11	286.817,649 392.280,787	12	286.829,038 392.285,503	12.327
12	286.829,038 392.285,503	13	286.793,594 392.341,093	65.929
13	286.793,594 392.341,093	14	286.780,11 392.361,002	24.045
14	286.780,11 392.361,002	15	286.770,559 392.377,491	19.055
15	286.770,559 392.377,491	16	286.758,874 392.403,579	28.586
16	286.758,874 392.403,579	17	286.749,447 392.426,475	24.761
17	286.749,447 392.426,475	1	286.744,04 392.437,365	12.158

** Lungimile segmentelor sunt determinate în planul de proiecție Stereo 70 și sunt rotunjite la 1 milimetru.

*** Distanța dintre puncte este formată din segmente cumulate ce sunt mai mici decât valoarea 1 milimetru.

**DATE DESPRE IMOBILUL NR. 1098**

Oficiul de Cadastru și Publicitate Imobiliară CARAS-SEVERIN
Biroul de Cadastru și Publicitate Imobiliară Caransebes

A. Partea I. Descrierea imobilului

TEREN Extravilan

Adresa: Jud. Caraș-Severin

Nr. Crt	Nr cadastral Nr. topografic	Suprafața* (mp)	Observații / Referințe
A1		6.504	Sector cadastral:69 Teren neimprijmit;

B. Partea II. Proprietari și acte

Inscrieri privitoare la dreptul de proprietate și alte drepturi reale		Referințe
655 / 18/05/2023		
Act Normativ nr. 7, din 13/03/1996 emis de Parlamentul Romaniei;		
B1	Intabulare, drept de PROPRIETATE, dobandit prin Lege, cota actuala 1/1 1) NEIDENTIFICAT NEIDENTIFICAT	A1
Act Normativ nr. 7, din 13/03/1996 emis de Parlamentul Romaniei (Adeverinta nr. 2562/31.05.2023, emisa de Primaria Comunei Cornea);		
B2	Se noteaza posesia factica in favoarea lui 1) LAZARESCU STEFAN	A1

C. Partea III. SARCINI .

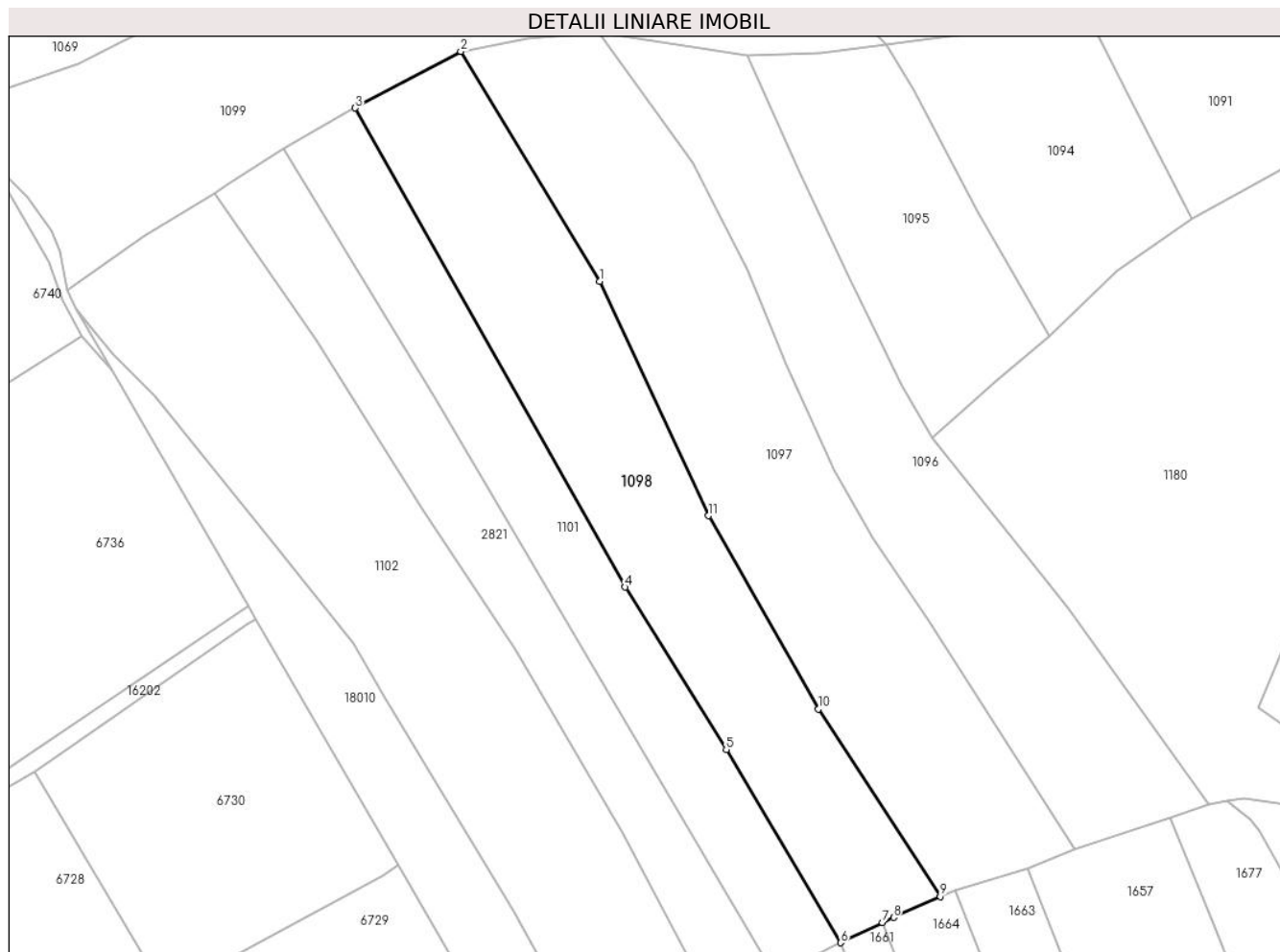
Inscrieri privind dezmembramintele dreptului de proprietate, drepturi reale de garanție și sarcini	Referințe
NU SUNT	

Anexa Nr. 1 La Partea I

Teren

Nr cadastral	Suprafața (mp)*	Observații / Referințe
	6.504	

* Suprafața este determinată în planul de proiecție Stereo 70.



Date referitoare la teren

Crt	Categorie folosință	Intra vilan	Suprafața (mp)	Tarla	Parcelă	Nr. topo	Observații / Referințe
1	faneata	NU	6.504	-	-	-	Cracu Dobrosлавii, nr. cad. 406 din planul cadastral 1:2880 editia 1874 - Cuptoare

Lungime Segmente

1) Valorile lungimilor segmentelor sunt obținute din proiecție în plan.

Punct început	X / Y	Punct sfârșit	X / Y	Lungime segment (** (m)
1	286.713,61 392.423,534	2	286.679,731 392.479,452	65.381
2	286.679,731 392.479,452	3	286.654,023 392.465,699	29.156
3	286.654,023 392.465,699	4	286.719,739 392.349,231	133.729
4	286.719,739 392.349,231	5	286.744,348 392.309,726	46.543
5	286.744,348 392.309,726	6	286.772,189 392.262,802	54.561

Punct început	X / Y	Punct sfârşit	X / Y	Lungime segment (** (m)
6	286.772,189 392.262,802	7	286.782,377 392.267,659	11.287
7	286.782,377 392.267,659	8	286.785,068 392.268,942	2.98
8	286.785,068 392.268,942	9	286.796,453 392.274,046	12.477
9	286.796,453 392.274,046	10	286.766,831 392.319,654	54.384
10	286.766,831 392.319,654	11	286.740,059 392.366,595	54.039
11	286.740,059 392.366,595	1	286.713,61 392.423,534	62.782

** Lungimile segmentelor sunt determinate în planul de proiecţie Stereo 70 şi sunt rotunjite la 1 milimetru.

*** Distanţa dintre puncte este formată din segmente cumulate ce sunt mai mici decât valoarea 1 milimetru.

**DATE DESPRE IMOBILUL NR. 1099**

Oficiul de Cadastru și Publicitate Imobiliară CARAS-SEVERIN
Biroul de Cadastru și Publicitate Imobiliară Caransebes

A. Partea I. Descrierea imobilului

TEREN Extravilan

Adresa: Jud. Caraș-Severin

Nr. Crt	Nr cadastral Nr. topografic	Suprafața* (mp)	Observații / Referințe
A1		7.009	Sector cadastral:69 Teren neimprijmit;

B. Partea II. Proprietari și acte

Inscrieri privitoare la dreptul de proprietate și alte drepturi reale	Referințe
688 / 23/05/2023	
Act Normativ nr. 7, din 13/03/1996 emis de Parlamentul Romaniei;	
B1	A1
Intabulare, drept de PROPRIETATE, dobandit prin Lege, cota actuala 1/1 1) NEIDENTIFICAT NEIDENTIFICAT	
Act Normativ nr. 7, din 13/03/1996 emis de Parlamentul Romaniei (Adeverinta nr. 2561/31.05.2023, emisa de Primaria Comunei Cornea);	
B2	A1
Se noteaza posesia factica in favoarea lui 1) VRANCUTA VASILE	

C. Partea III. SARCINI .

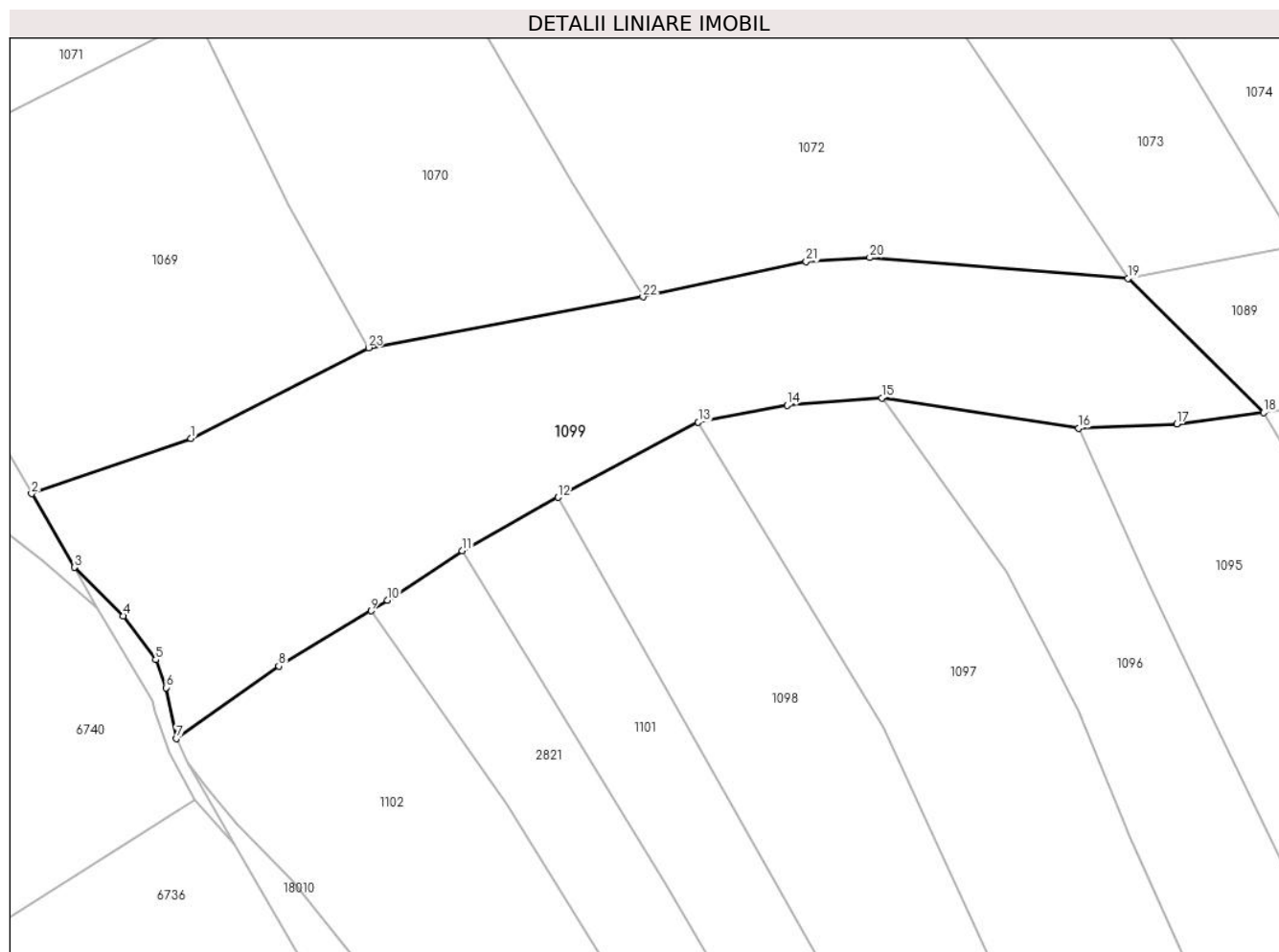
Inscrieri privind dezmembramintele dreptului de proprietate, drepturi reale de garanție și sarcini	Referințe
NU SUNT	

Anexa Nr. 1 La Partea I

Teren

Nr cadastral	Suprafața (mp)*	Observații / Referințe
	7.009	

* Suprafața este determinată în planul de proiecție Stereo 70.



Date referitoare la teren

Crt	Categorie folosință	Intra vilan	Suprafața (mp)	Tarla	Parcelă	Nr. topo	Observații / Referințe
1	faneata	NU	7.009	-	-	-	Cracu Dobroslavii, Nr. Cad. 409; 410, din planul cadastral 1:2880, editia 1874 - Cuptoare

Lungime Segmente

1) Valorile lungimilor segmentelor sunt obținute din proiecție în plan.

Punct început	X / Y	Punct sfârșit	X / Y	Lungime segment (** (m)
1	286.586,742 392.476,497	2	286.557,513 392.466,38	30.931
3	286.565,338 392.452,886	4	286.574,324 392.443,976	12.654
5	286.580,246 392.435,942	6	286.582,198 392.430,843	5.46
7	286.584,05 392.421,526	8	286.602,861 392.434,757	22.998
9	286.619,724 392.444,91	10	286.622,715 392.446,877	3.58

Punct început	X / Y	Punct sfârșit	X / Y	Lungime segment (** (m)
2	286.557,513 392.466,38	3	286.565,338 392.452,886	15.599
4	286.574,324 392.443,976	5	286.580,246 392.435,942	9.98
6	286.582,198 392.430,843	7	286.584,05 392.421,526	9.499
8	286.602,861 392.434,757	9	286.619,724 392.444,91	19.683
10	286.622,715 392.446,877	11	286.636,462 392.455,923	16.456

Punct început	X / Y	Punct sfârșit	X / Y	Lungime segment (** (m)
11	286.636,462 392.455,923	12	286.654,023 392.465,699	20.098
13	286.679,731 392.479,452	14	286.696,009 392.482,571	16.574
15	286.713,383 392.483,928	16	286.749,488 392.478,4	36.526
17	286.767,415 392.479,106	18	286.783,387 392.481,224	16.112
19	286.758,502 392.505,827	20	286.711,177 392.509,624	47.477
21	286.699,493 392.508,924	22	286.669,588 392.502,409	30.606
23	286.619,278 392.493,093	1	286.586,742 392.476,497	36.524

Punct început	X / Y	Punct sfârșit	X / Y	Lungime segment (** (m)
12	286.654,023 392.465,699	13	286.679,731 392.479,452	29.156
14	286.696,009 392.482,571	15	286.713,383 392.483,928	17.427
16	286.749,488 392.478,4	17	286.767,415 392.479,106	17.941
18	286.783,387 392.481,224	19	286.758,502 392.505,827	34.994
20	286.711,177 392.509,624	21	286.699,493 392.508,924	11.705
22	286.669,588 392.502,409	23	286.619,278 392.493,093	51.166

** Lungimile segmentelor sunt determinate în planul de proiecție Stereo 70 și sunt rotunjite la 1 milimetru.

*** Distanța dintre puncte este formată din segmente cumulate ce sunt mai mici decât valoarea 1 milimetru.

**DATE DESPRE IMOBILUL NR. 1100**

Oficiul de Cadastru și Publicitate Imobiliară CARAS-SEVERIN
Biroul de Cadastru și Publicitate Imobiliară Caransebes

A. Partea I. Descrierea imobilului

TEREN Extravilan

Adresa: Jud. Caraș-Severin

Nr. Crt	Nr cadastral Nr. topografic	Suprafața* (mp)	Observații / Referințe
A1		2.892	Sector cadastral:69 Teren neimprijmit;

B. Partea II. Proprietari și acte

Inscrieri privitoare la dreptul de proprietate și alte drepturi reale		Referințe
733 / 23/05/2023		
Act Normativ nr. 7, din 13/03/1996 emis de Parlamentul Romaniei;		
B1	Intabulare, drept de PROPRIETATE, dobandit prin Lege, cota actuala 1/1 1) NEIDENTIFICAT NEIDENTIFICAT	A1
Act Normativ nr. 7, din 13/03/1996 emis de Parlamentul Romaniei (Adeverinta nr. 2559/31.05.2023, emisa de Primaria Comunei Cornea);		
B2	Se noteaza posesia factica in favoarea lui 1) LICARET ELENA	A1

C. Partea III. SARCINI .

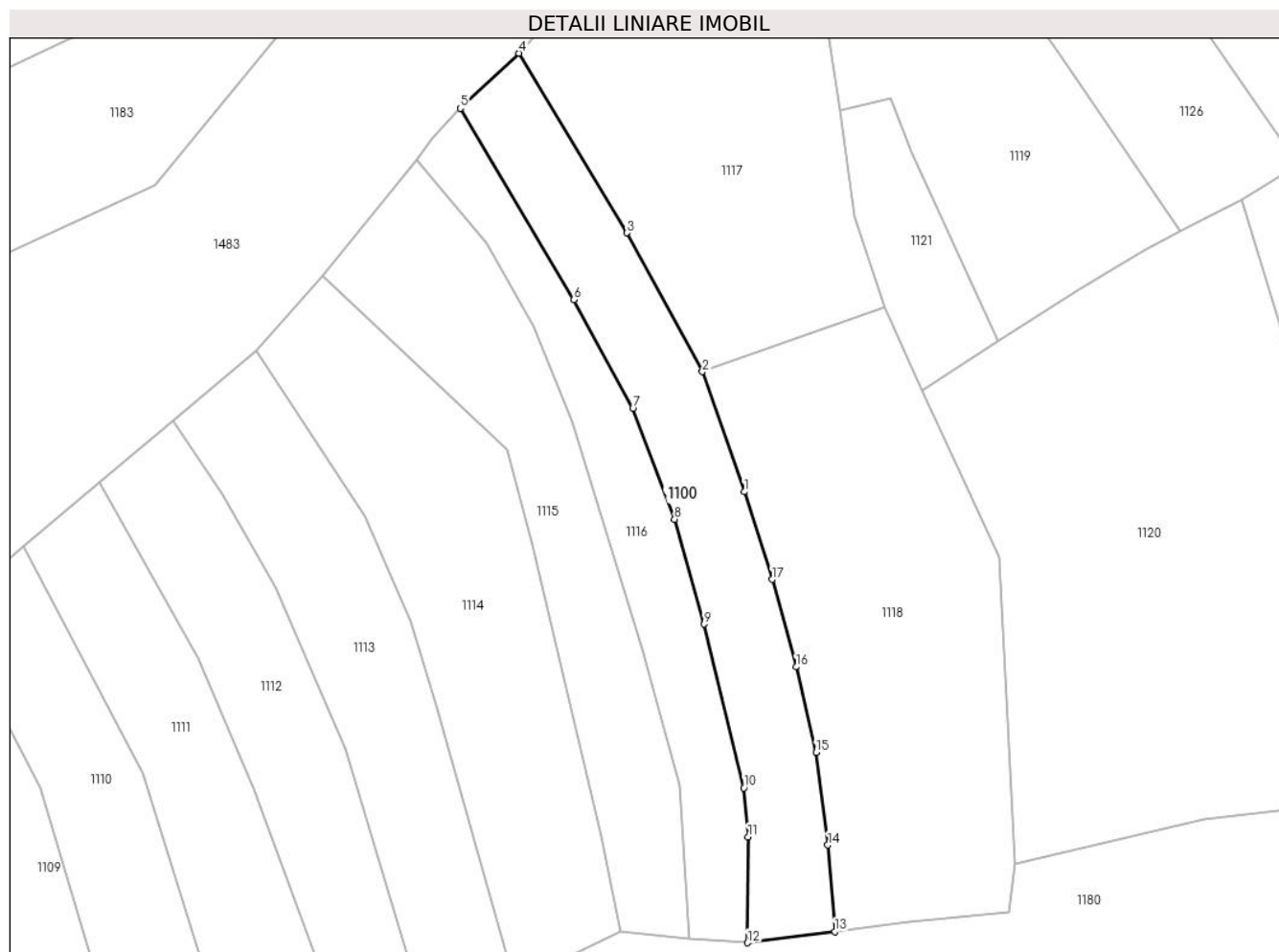
Inscrieri privind dezmembramintele dreptului de proprietate, drepturi reale de garanție și sarcini	Referințe
NU SUNT	

Anexa Nr. 1 La Partea I

Teren

Nr cadastral	Suprafața (mp)*	Observații / Referințe
	2.892	

* Suprafața este determinată în planul de proiecție Stereo 70.



Date referitoare la teren

Crt	Categorie folosință	Intravilan	Suprafața (mp)	Tarla	Parcelă	Nr. topo	Observații / Referințe
1	faneata	NU	2.892	-	-	-	Cracu Dobroslavii, Nr. Cad. Partial 389; Partial 391, din planul cadastral 1:2880, editia 1874 - Cuptoare

Lungime Segmente

1) Valorile lungimilor segmentelor sunt obținute din proiecție în plan.

Punct început	X / Y	Punct sfârșit	X / Y	Lungime segment (** (m)
1	287.852,372 392.892,752	2	287.843,984 392.916,754	25.425
2	287.843,984 392.916,754	3	287.828,921 392.944,449	31.526
3	287.828,921 392.944,449	4	287.807,344 392.980,336	41.874
4	287.807,344 392.980,336	5	287.795,636 392.969,34	16.062
5	287.795,636 392.969,34	6	287.818,266 392.931,104	44.431

Punct început	X / Y	Punct sfârșit	X / Y	Lungime segment (** (m)
6	287.818,266 392.931,104	7	287.830,087 392.909,384	24.728
7	287.830,087 392.909,384	8	287.838,423 392.887,264	23.638
8	287.838,423 392.887,264	9	287.844,304 392.866,325	21.75
9	287.844,304 392.866,325	10	287.852,258 392.833,638	33.64
10	287.852,258 392.833,638	11	287.853,115 392.823,883	9.793
11	287.853,115 392.823,883	12	287.852,984 392.802,703	21.18
12	287.852,984 392.802,703	13	287.870,456 392.804,952	17.616
13	287.870,456 392.804,952	14	287.869,072 392.822,213	17.316
14	287.869,072 392.822,213	15	287.866,69 392.840,702	18.642
15	287.866,69 392.840,702	16	287.862,714 392.857,798	17.552
16	287.862,714 392.857,798	17	287.857,899 392.875,275	18.128
17	287.857,899 392.875,275	1	287.852,372 392.892,752	18.331

** Lungimile segmentelor sunt determinate în planul de proiecție Stereo 70 și sunt rotunjite la 1 milimetru.

*** Distanța dintre puncte este formată din segmente cumulate ce sunt mai mici decât valoarea 1 milimetru.

**DATE DESPRE IMOBILUL NR. 1101**

Oficiul de Cadastru și Publicitate Imobiliară CARAS-SEVERIN
Biroul de Cadastru și Publicitate Imobiliară Caransebes

A. Partea I. Descrierea imobilului

TEREN Extravilan

Adresa: Jud. Caraș-Severin

Nr. Crt	Nr cadastral Nr. topografic	Suprafața* (mp)	Observații / Referințe
A1		4.156	Sector cadastral:69 Teren neimpregmuit;

B. Partea II. Proprietari și acte

Inscrieri privitoare la dreptul de proprietate și alte drepturi reale		Referințe
654 / 18/05/2023		
Act Normativ nr. 7, din 13/03/1996 emis de Parlamentul Romaniei;		
B1	Intabulare, drept de PROPRIETATE, dobandit prin Lege, cota actuala 1/1 1) NEIDENTIFICAT NEIDENTIFICAT	A1
Act Normativ nr. 7, din 13/03/1996 emis de Parlamentul Romaniei (Adeverinta nr. 2267/23.05.2023, emisa de Primaria Comunei Cornea);		
B2	Se noteaza posesia factica in favoarea lui 1) ORZESCU GHEORGHE	A1

C. Partea III. SARCINI .

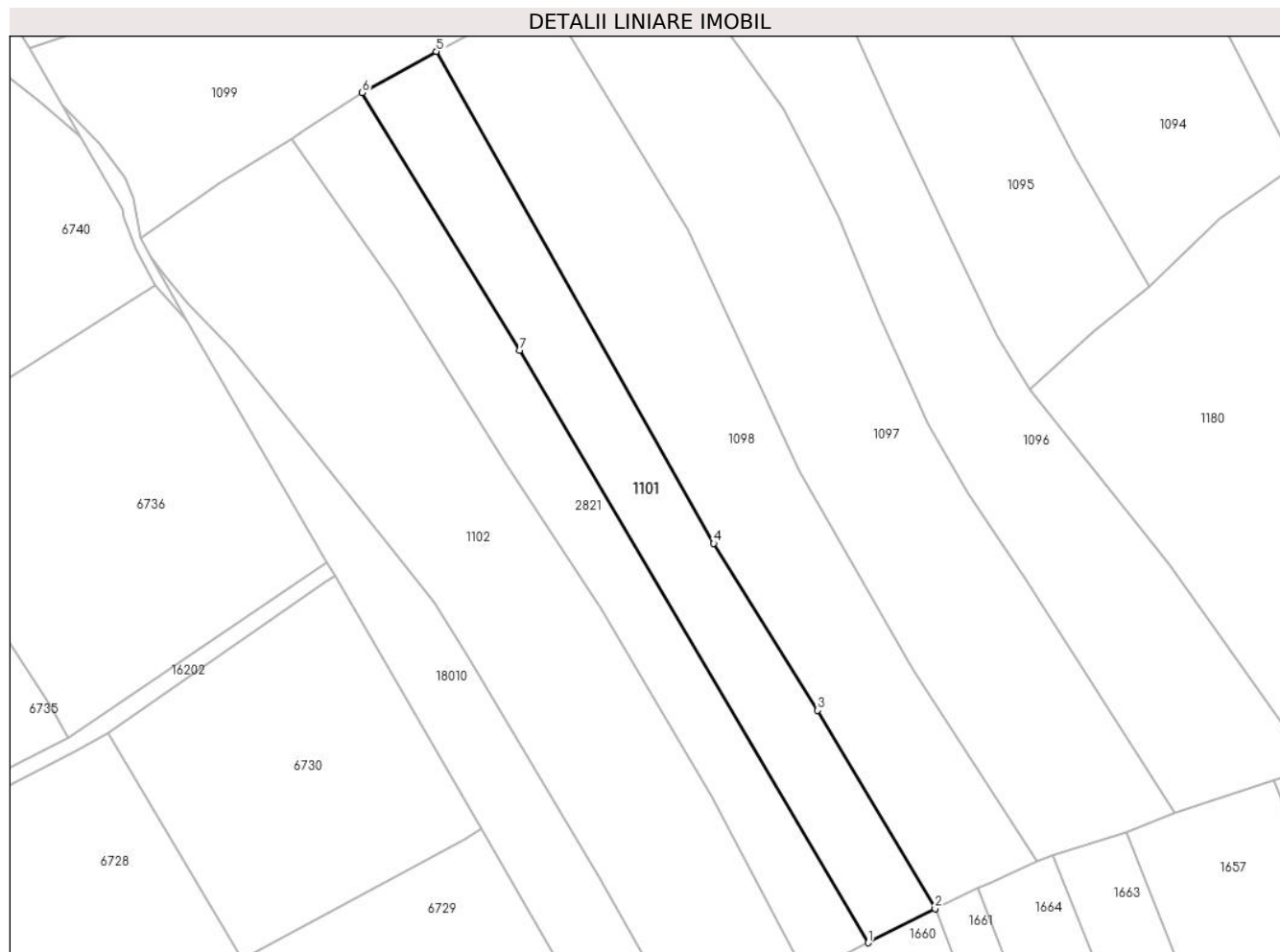
Inscrieri privind dezmembramintele dreptului de proprietate, drepturi reale de garanție și sarcini	Referințe
NU SUNT	

Anexa Nr. 1 La Partea I

Teren

Nr cadastral	Suprafața (mp)*	Observații / Referințe
	4.156	

* Suprafața este determinată în planul de proiecție Stereo 70.



Date referitoare la teren

Crt	Categorie folosință	Intravilan	Suprafața (mp)	Tarla	Parcelă	Nr. topo	Observații / Referințe
1	faneata	NU	4.156	-	-	-	Cracu Dobroslavii, Nr. Cad. Partial 407, din planul cadastral 1:2880, editia 1874 - Cuptoare

Lungime Segmente

1) Valorile lungimilor segmentelor sunt obținute din proiecție în plan.

Punct început	X / Y	Punct sfârșit	X / Y	Lungime segment (** (m)
1	286.756,337 392.254,715	2	286.772,189 392.262,802	17.796
2	286.772,189 392.262,802	3	286.744,348 392.309,726	54.561
3	286.744,348 392.309,726	4	286.719,739 392.349,231	46.543
4	286.719,739 392.349,231	5	286.654,023 392.465,699	133.729
5	286.654,023 392.465,699	6	286.636,462 392.455,923	20.098

Punct început	X / Y	Punct sfârșit	X / Y	Lungime segment (** (m)
6	286.636,462 392.455,923	7	286.673,72 392.394,977	71.432
7	286.673,72 392.394,977	1	286.756,337 392.254,715	162.785

** Lungimile segmentelor sunt determinate în planul de proiecție Stereo 70 și sunt rotunjite la 1 milimetru.

*** Distanța dintre puncte este formată din segmente cumulate ce sunt mai mici decât valoarea 1 milimetru.

**DATE DESPRE IMOBILUL NR. 1102**

Oficiul de Cadastru și Publicitate Imobiliară CARAS-SEVERIN
Biroul de Cadastru și Publicitate Imobiliară Caransebes

A. Partea I. Descrierea imobilului

TEREN Extravilan

Adresa: Jud. Caraș-Severin

Nr. Crt	Nr cadastral Nr. topografic	Suprafața* (mp)	Observații / Referințe
A1		8.136	Sector cadastral:69 Teren neimprijmit;

B. Partea II. Proprietari și acte

Inscrieri privitoare la dreptul de proprietate și alte drepturi reale	Referințe
653 / 18/05/2023	
Act Normativ nr. 7, din 13/03/1996 emis de Parlamentul Romaniei;	
B1	A1
Intabulare, drept de PROPRIETATE, dobandit prin Lege, cota actuala 1/1	
1) NEIDENTIFICAT NEIDENTIFICAT	
Act Normativ nr. 7, din 13/03/1996 emis de Parlamentul Romaniei (Adeverinta nr. 2268/23.05.2023, emisa de Primaria Comunei Cornea);	
B2	A1
Se noteaza posesia factica in favoarea lui	
1) STOLOJESCU ANA	

C. Partea III. SARCINI .

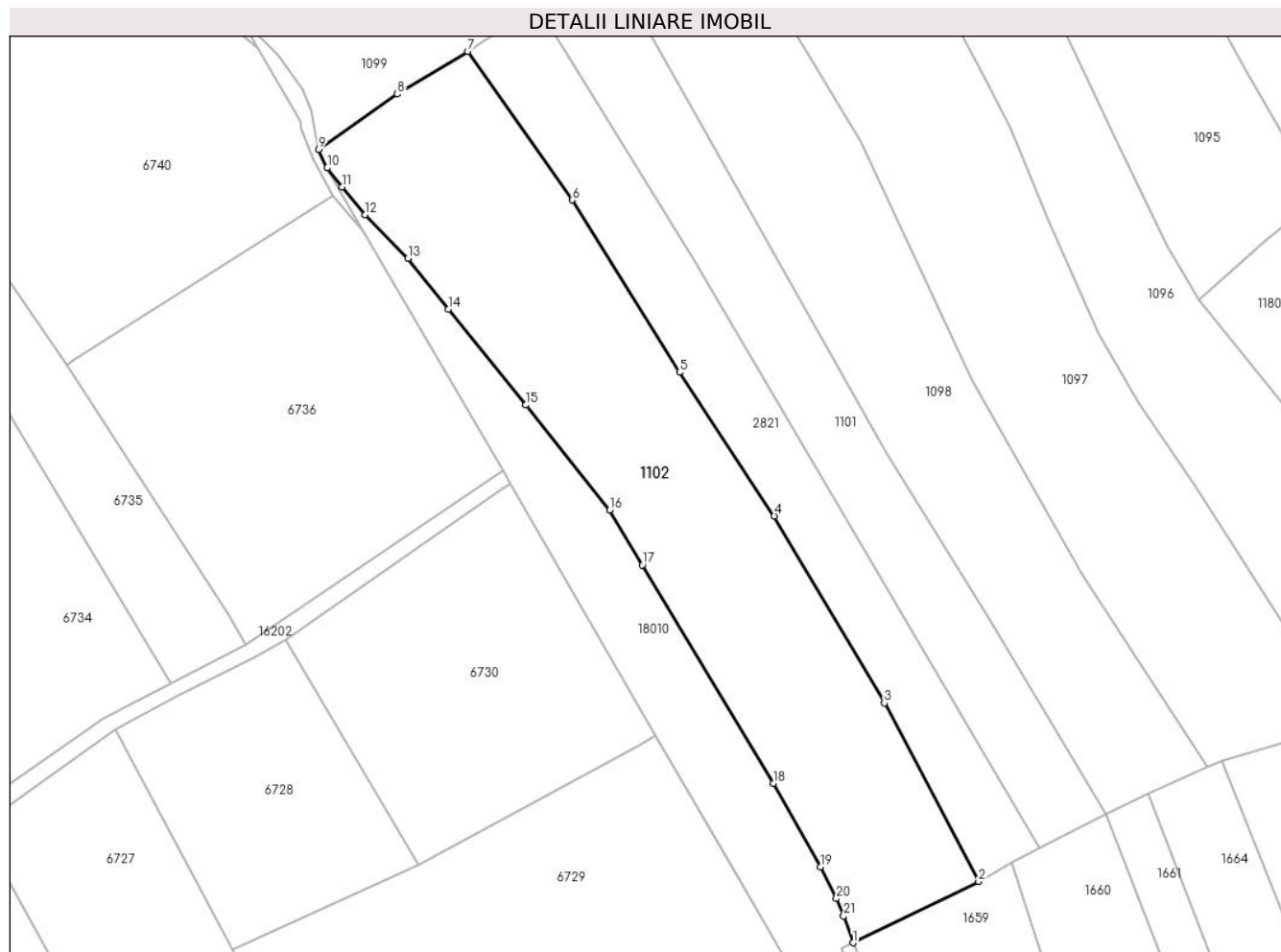
Inscrieri privind dezmembramintele dreptului de proprietate, drepturi reale de garanție și sarcini	Referințe
NU SUNT	

Anexa Nr. 1 La Partea I

Teren

Nr cadastral	Suprafața (mp)*	Observații / Referințe
	8.136	

* Suprafața este determinată în planul de proiecție Stereo 70.



Date referitoare la teren

Crt	Categorie folosință	Intravilan	Suprafața (mp)	Tarla	Parcelă	Nr. topo	Observații / Referințe
1	faneata	NU	8.136	-	-	-	Cracu Dobroslavii, Nr. Cad. 408, din planul cadastral 1:2880, editia 1874 - Cuptoare

Lungime Segmente

1) Valorile lungimilor segmentelor sunt obținute din proiecție în plan.

Punct început	X / Y	Punct sfârșit	X / Y	Lungime segment (** (m)
1	286.711,792 392.232,088	2	286.741,829 392.246,739	33.419
3	286.719,285 392.289,313	4	286.692,951 392.333,975	51.848
5	286.670,304 392.368,284	6	286.644,673 392.409,422	48.47
7	286.619,724 392.444,91	8	286.602,861 392.434,757	19.683
9	286.584,05 392.421,526	10	286.586,095 392.417,093	4.882

Punct început	X / Y	Punct sfârșit	X / Y	Lungime segment (** (m)
2	286.741,829 392.246,739	3	286.719,285 392.289,313	48.175
4	286.692,951 392.333,975	5	286.670,304 392.368,284	41.109
6	286.644,673 392.409,422	7	286.619,724 392.444,91	43.379
8	286.602,861 392.434,757	9	286.584,05 392.421,526	22.998
10	286.586,095 392.417,093	11	286.589,602 392.412,559	5.732

Punct început	X / Y	Punct sfârșit	X / Y	Lungime segment (** (m)
11	286.589,602 392.412,559	12	286.595,131 392.405,917	8.642
13	286.605,35 392.395,472	14	286.615,123 392.383,356	15.567
15	286.633,552 392.360,497	16	286.653,636 392.335,412	32.134
17	286.661,437 392.322,311	18	286.692,723 392.270,111	60.857
19	286.703,962 392.250,176	20	286.707,81 392.242,616	8.483
21	286.709,555 392.238,482	1	286.711,792 392.232,088	6.774

Punct început	X / Y	Punct sfârșit	X / Y	Lungime segment (** (m)
12	286.595,131 392.405,917	13	286.605,35 392.395,472	14.612
14	286.615,123 392.383,356	15	286.633,552 392.360,497	29.363
16	286.653,636 392.335,412	17	286.661,437 392.322,311	15.248
18	286.692,723 392.270,111	19	286.703,962 392.250,176	22.885
20	286.707,81 392.242,616	21	286.709,555 392.238,482	4.487

** Lungimile segmentelor sunt determinate în planul de proiecție Stereo 70 și sunt rotunjite la 1 milimetru.

*** Distanța dintre puncte este formată din segmente cumulate ce sunt mai mici decât valoarea 1 milimetru.

**DATE DESPRE IMOBILUL NR. 1103**

Oficiul de Cadastru și Publicitate Imobiliară CARAS-SEVERIN
Biroul de Cadastru și Publicitate Imobiliară Caransebes

A. Partea I. Descrierea imobilului

TEREN Extravilan

Adresa: Jud. Caraș-Severin

Nr. Crt	Nr cadastral Nr. topografic	Suprafața* (mp)	Observații / Referințe
A1		9.434	Sector cadastral:69 Teren neimprijmit;

B. Partea II. Proprietari și acte

Inscrieri privitoare la dreptul de proprietate și alte drepturi reale		Referințe
667 / 18/05/2023		
Act Normativ nr. 7, din 13/03/1996 emis de Parlamentul Romaniei;		
B1	Intabulare, drept de PROPRIETATE, dobandit prin Lege, cota actuala 1/1 1) NEIDENTIFICAT NEIDENTIFICAT	A1
Act Normativ nr. 7, din 13/03/1996 emis de Parlamentul Romaniei (Adeverinta nr. 2255/23.05.2023, emisa de Primaria Comunei Cornea);		
B2	Se noteaza posesia factica in favoarea lui 1) LAZARESCU STEFAN	A1

C. Partea III. SARCINI .

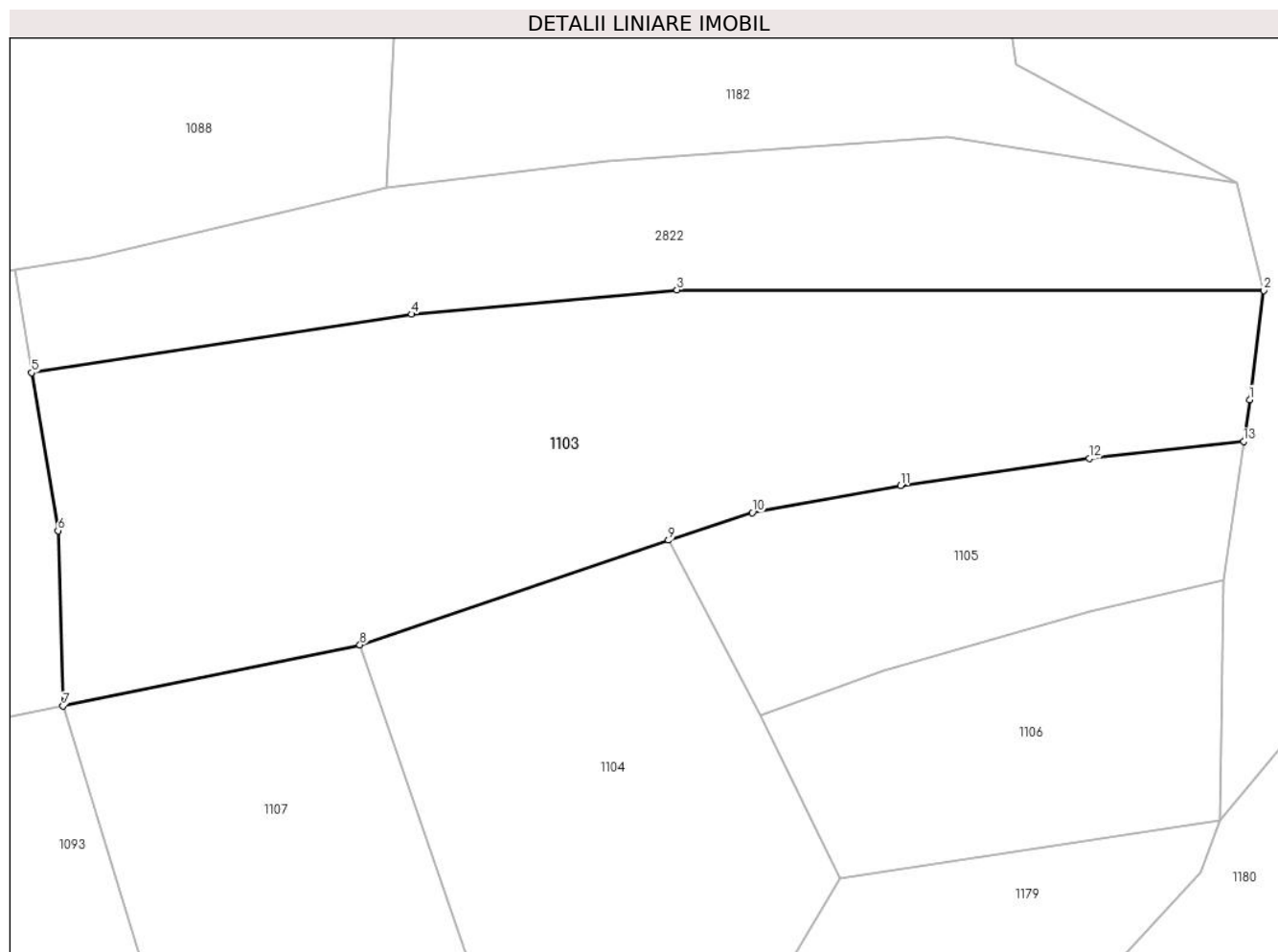
Inscrieri privind dezmembramintele dreptului de proprietate, drepturi reale de garanție și sarcini	Referințe
NU SUNT	

Anexa Nr. 1 La Partea I

Teren

Nr cadastral	Suprafața (mp)*	Observații / Referințe
	9.434	

* Suprafața este determinată în planul de proiecție Stereo 70.



Date referitoare la teren

Crt	Categorie folosință	Intravilan	Suprafața (mp)	Tarla	Parcelă	Nr. topo	Observații / Referințe
1	faneata	NU	9.434	-	-	-	Cracu Dobroslavii, Nr. Cad. Partial 397; Partial 398, din planul cadastral 1:2880, editia 1874 - Cuptoare

Lungime Segmente

1) Valorile lungimilor segmentelor sunt obținute din proiecție în plan.

Punct început	X / Y	Punct sfârșit	X / Y	Lungime segment (** (m)
1	287.210,752 392.655,905	2	287.213,251 392.675,247	19.503
2	287.213,251 392.675,247	3	287.109,433 392.675,32	103.818
3	287.109,433 392.675,32	4	287.062,477 392.671,032	47.151
4	287.062,477 392.671,032	5	286.995,234 392.660,698	68.033
5	286.995,234 392.660,698	6	286.999,91 392.632,765	28.322

Punct început	X / Y	Punct sfârșit	X / Y	Lungime segment (** (m)
6	286.999,91 392.632,765	7	287.000,808 392.601,74	31.037
7	287.000,808 392.601,74	8	287.053,339 392.612,55	53.632
8	287.053,339 392.612,55	9	287.107,927 392.631,064	57.642
9	287.107,927 392.631,064	10	287.122,768 392.635,962	15.628
10	287.122,768 392.635,962	11	287.149,007 392.640,746	26.672
11	287.149,007 392.640,746	12	287.182,358 392.645,508	33.689
12	287.182,358 392.645,508	13	287.209,676 392.648,548	27.487
13	287.209,676 392.648,548	1	287.210,752 392.655,905	7.435

** Lungimile segmentelor sunt determinate în planul de proiecție Stereo 70 și sunt rotunjite la 1 milimetru.

*** Distanța dintre puncte este formată din segmente cumulate ce sunt mai mici decât valoarea 1 milimetru.

**DATE DESPRE IMOBILUL NR. 1104**

Oficiul de Cadastru și Publicitate Imobiliară CARAS-SEVERIN
Biroul de Cadastru și Publicitate Imobiliară Caransebes

A. Partea I. Descrierea imobilului

TEREN Extravilan

Adresa: Jud. Caraș-Severin

Nr. Crt	Nr cadastral Nr. topografic	Suprafața* (mp)	Observații / Referințe
A1		5.593	Sector cadastral:69 Teren neimprijmit;

B. Partea II. Proprietari și acte

Inscrieri privitoare la dreptul de proprietate și alte drepturi reale	Referințe
662 / 18/05/2023	
Act Normativ nr. 7, din 13/03/1996 emis de Parlamentul Romaniei;	
B1	A1
Intabulare, drept de PROPRIETATE, dobandit prin Lege, cota actuala 1/1 1) NEIDENTIFICAT NEIDENTIFICAT	
Act Normativ nr. 7, din 13/03/1996 emis de Parlamentul Romaniei (Adeverinta nr. 2253/23.05.2023, emisa de Primaria Comunei Cornea);	
B2	A1
Se noteaza posesia factica in favoarea lui 1) JURESCU FANICA	

C. Partea III. SARCINI .

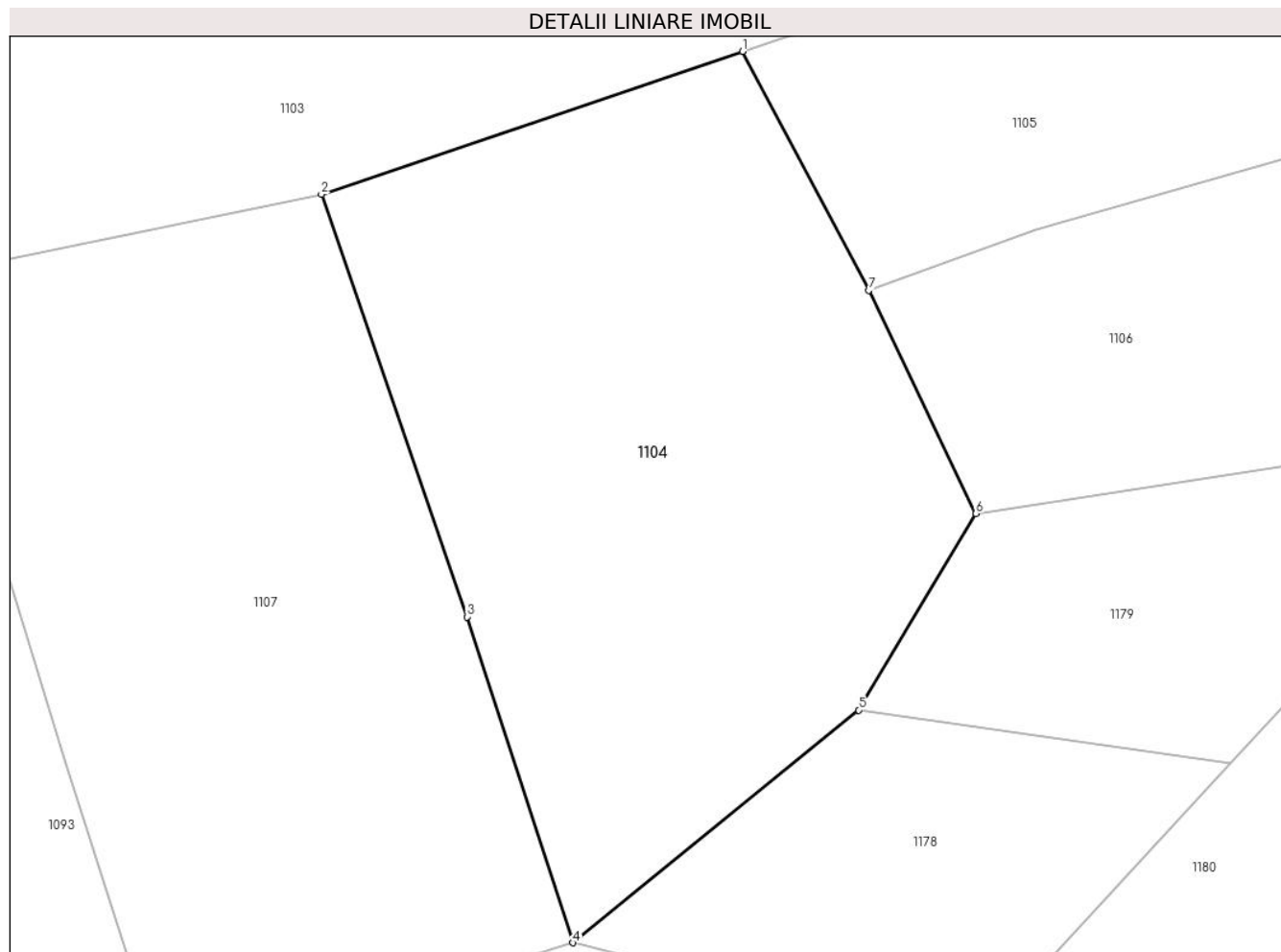
Inscrieri privind dezmembramintele dreptului de proprietate, drepturi reale de garanție și sarcini	Referințe
NU SUNT	

Anexa Nr. 1 La Partea I

Teren

Nr cadastral	Suprafața (mp)*	Observații / Referințe
	5.593	

* Suprafața este determinată în planul de proiecție Stereo 70.



Date referitoare la teren

Crt	Categorie folosință	Intravilan	Suprafața (mp)	Tarla	Parcelă	Nr. topo	Observații / Referințe
1	faneata	NU	5.593	-	-	-	Cracu Dobroslavii, Nr. Cad. Partial 396, din planul cadastral 1:2880, editia 1874 - Cuptoare

Lungime Segmente

1) Valorile lungimilor segmentelor sunt obținute din proiecție în plan.

Punct început	X / Y	Punct sfârșit	X / Y	Lungime segment (** (m)
1	287.107,927 392.631,064	2	287.053,339 392.612,55	57.642
2	287.053,339 392.612,55	3	287.072,197 392.557,831	57.877
3	287.072,197 392.557,831	4	287.085,941 392.515,638	44.375
4	287.085,941 392.515,638	5	287.122,988 392.545,772	47.755
5	287.122,988 392.545,772	6	287.138,197 392.571,231	29.656

Punct început	X / Y	Punct sfârșit	X / Y	Lungime segment (** (m)
6	287.138,197 392.571,231	7	287.124,283 392.600,119	32.064
7	287.124,283 392.600,119	1	287.107,927 392.631,064	35.001

** Lungimile segmentelor sunt determinate în planul de proiecție Stereo 70 și sunt rotunjite la 1 milimetru.

*** Distanța dintre puncte este formată din segmente cumulate ce sunt mai mici decât valoarea 1 milimetru.

**DATE DESPRE IMOBILUL NR. 1105**

Oficiul de Cadastru și Publicitate Imobiliară CARAS-SEVERIN
Biroul de Cadastru și Publicitate Imobiliară Caransebes

A. Partea I. Descrierea imobilului

TEREN Extravilan

Adresa: Jud. Caraș-Severin

Nr. Crt	Nr cadastral Nr. topografic	Suprafața* (mp)	Observații / Referințe
A1		2.769	Sector cadastral:69 Teren neimprijmit;

B. Partea II. Proprietari și acte

Inscrieri privitoare la dreptul de proprietate și alte drepturi reale		Referințe
663 / 18/05/2023		
Act Normativ nr. 7, din 13/03/1996 emis de Parlamentul Romaniei;		
B1	Intabulare, drept de PROPRIETATE, dobandit prin Lege, cota actuala 1/1 1) NEIDENTIFICAT NEIDENTIFICAT	A1
Act Normativ nr. 7, din 13/03/1996 emis de Parlamentul Romaniei (Adeverinta nr. 2250/23.05.2023, emisa de Primaria Comunei Cornea);		
B2	Se noteaza posesia factica in favoarea lui 1) BADERCA MARIAN	A1

C. Partea III. SARCINI .

Inscrieri privind dezmembramintele dreptului de proprietate, drepturi reale de garanție și sarcini	Referințe
NU SUNT	

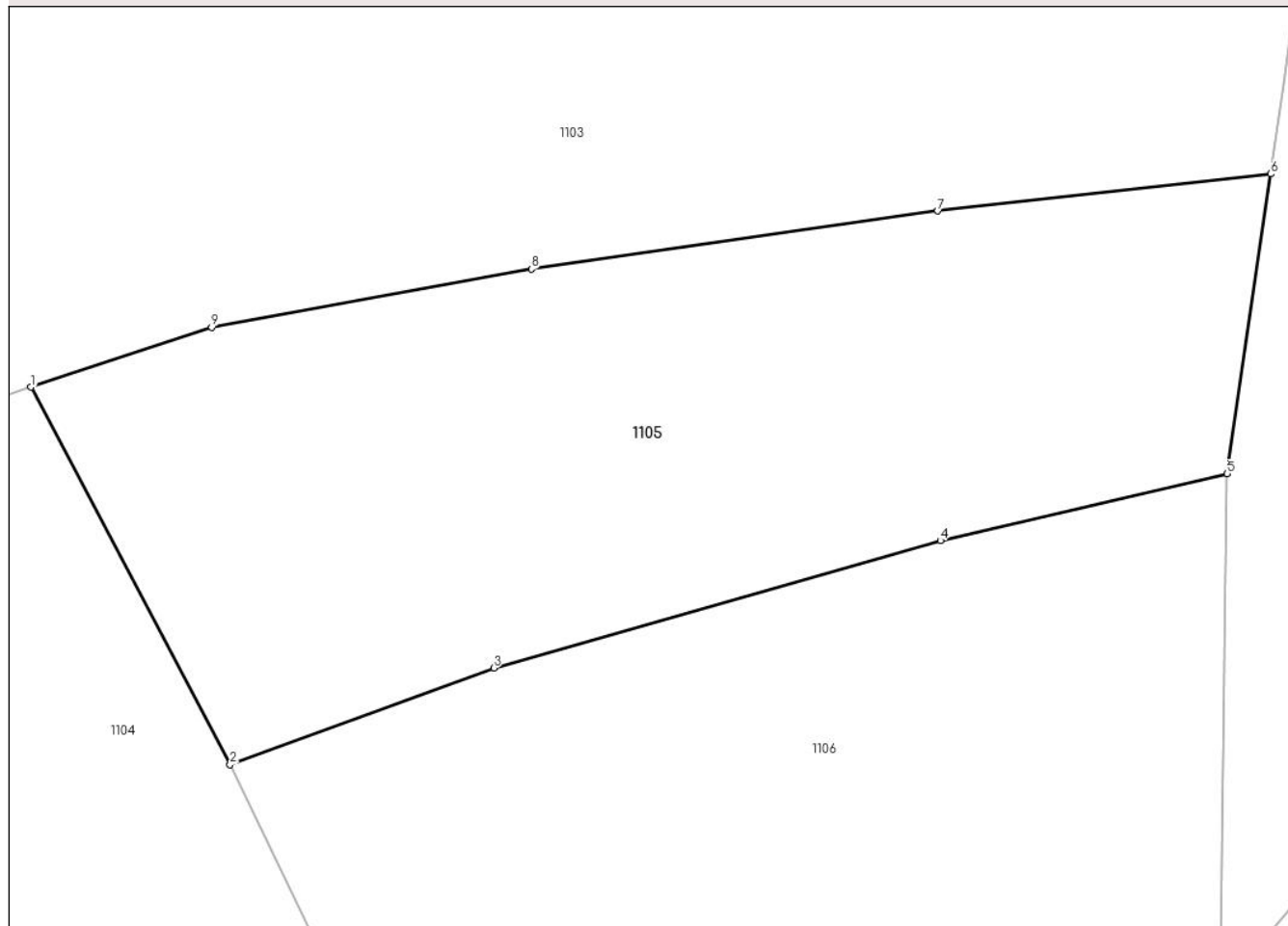
Anexa Nr. 1 La Partea I

Teren

Nr cadastral	Suprafața (mp)*	Observații / Referințe
	2.769	

* Suprafața este determinată în planul de proiecție Stereo 70.

DETALII LINIARE IMOBIL



Date referitoare la teren

Crt	Categorie folosință	Intravilan	Suprafața (mp)	Tarla	Parcelă	Nr. topo	Observații / Referințe
1	faneata	NU	2.769	-	-	-	Cracu Dobroslavii, Nr. Cad. Partial 397, din planul cadastral 1:2880, editia 1874 - Cuptoare

Lungime Segmente

1) Valorile lungimilor segmentelor sunt obținute din proiecție în plan.

Punct început	X / Y	Punct sfârșit	X / Y	Lungime segment (** (m)
1	287.107,927 392.631,064	2	287.124,283 392.600,119	35.001
2	287.124,283 392.600,119	3	287.145,91 392.608,031	23.029
3	287.145,91 392.608,031	4	287.182,56 392.618,472	38.108
4	287.182,56 392.618,472	5	287.206,106 392.623,957	24.176
5	287.206,106 392.623,957	6	287.209,676 392.648,548	24.849

Punct început	X / Y	Punct sfârșit	X / Y	Lungime segment (** (m)
6	287.209,676 392.648,548	7	287.182,358 392.645,508	27.487
7	287.182,358 392.645,508	8	287.149,007 392.640,746	33.689
8	287.149,007 392.640,746	9	287.122,768 392.635,962	26.672
9	287.122,768 392.635,962	1	287.107,927 392.631,064	15.628

** Lungimile segmentelor sunt determinate în planul de proiecție Stereo 70 și sunt rotunjite la 1 milimetru.

*** Distanța dintre puncte este formată din segmente cumulate ce sunt mai mici decât valoarea 1 milimetru.

**DATE DESPRE IMOBILUL NR. 1106**

Oficiul de Cadastru și Publicitate Imobiliară CARAS-SEVERIN
Biroul de Cadastru și Publicitate Imobiliară Caransebes

A. Partea I. Descrierea imobilului

TEREN Extravilan

Adresa: Jud. Caraș-Severin

Nr. Crt	Nr cadastral Nr. topografic	Suprafața* (mp)	Observații / Referințe
A1		2.861	Sector cadastral:69 Teren neimpregmuit;

B. Partea II. Proprietari și acte

Inscrieri privitoare la dreptul de proprietate și alte drepturi reale		Referințe
664 / 18/05/2023		
Act Normativ nr. 7, din 13/03/1996 emis de Parlamentul Romaniei;		
B1	Intabulare, drept de PROPRIETATE, dobandit prin Lege, cota actuala 1/1 1) NEIDENTIFICAT NEIDENTIFICAT	A1
Act Normativ nr. 7, din 13/03/1996 emis de Parlamentul Romaniei (Adeverinta nr. 2251/23.05.2023, emisa de Primaria Comunei Cornea);		
B2	Se noteaza posesia factica in favoarea lui 1) SADOVAN PAUNA	A1

C. Partea III. SARCINI .

Inscrieri privind dezmembramintele dreptului de proprietate, drepturi reale de garanție și sarcini	Referințe
NU SUNT	

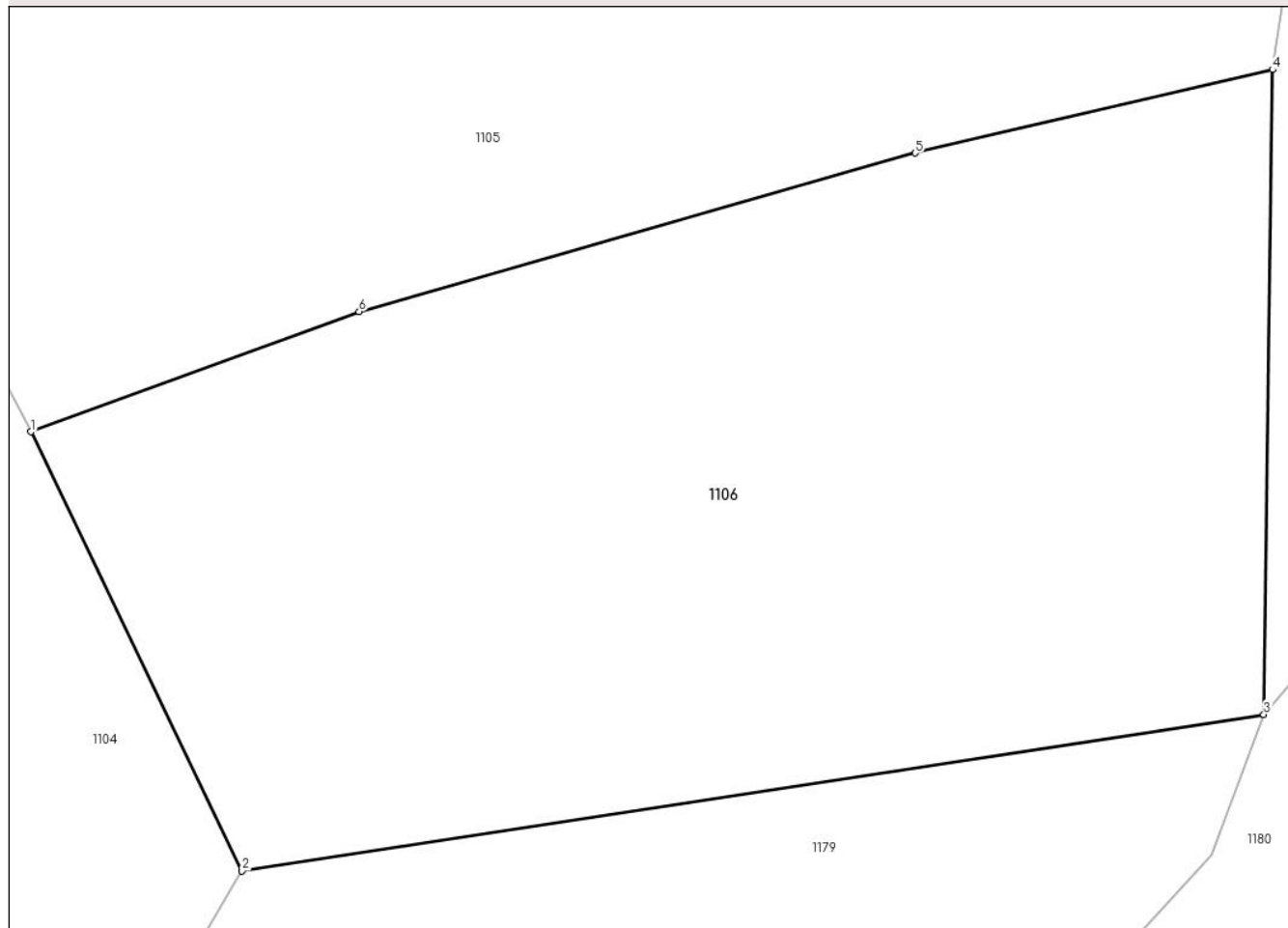
Anexa Nr. 1 La Partea I

Teren

Nr cadastral	Suprafața (mp)*	Observații / Referințe
	2.861	

* Suprafața este determinată în planul de proiecție Stereo 70.

DETALII LINIARE IMOBIL



Date referitoare la teren

Crt	Categorie folosință	Intravilan	Suprafața (mp)	Tarla	Parcelă	Nr. topo	Observații / Referințe
1	faneata	NU	2.861	-	-	-	Cracu Dobroslavii, Nr. Cad. Partial 397, din planul cadastral 1:2880, editia 1874 - Cuptoare

Lungime Segmente

1) Valorile lungimilor segmentelor sunt obținute din proiecție în plan.

Punct început	X / Y	Punct sfârșit	X / Y	Lungime segment (** (m)
1	287.124,283 392.600,119	2	287.138,197 392.571,231	32.064
2	287.138,197 392.571,231	3	287.205,522 392.581,523	68.107
3	287.205,522 392.581,523	4	287.206,106 392.623,957	42.438
4	287.206,106 392.623,957	5	287.182,56 392.618,472	24.176
5	287.182,56 392.618,472	6	287.145,91 392.608,031	38.108

Punct început	X / Y	Punct sfârșit	X / Y	Lungime segment (** (m)
6	287.145,91 392.608,031	1	287.124,283 392.600,119	23.029

** Lungimile segmentelor sunt determinate în planul de proiecție Stereo 70 și sunt rotunjite la 1 milimetru.

*** Distanța dintre puncte este formată din segmente cumulate ce sunt mai mici decât valoarea 1 milimetru.

**DATE DESPRE IMOBILUL NR. 1107**

Oficiul de Cadastru și Publicitate Imobiliară CARAS-SEVERIN
Biroul de Cadastru și Publicitate Imobiliară Caransebes

A. Partea I. Descrierea imobilului

TEREN Extravilan

Adresa: Jud. Caraș-Severin

Nr. Crt	Nr cadastral Nr. topografic	Suprafața* (mp)	Observații / Referințe
A1		5.675	Sector cadastral:69 Teren neimpregmuit;

B. Partea II. Proprietari și acte

Inscrieri privitoare la dreptul de proprietate și alte drepturi reale		Referințe
661 / 18/05/2023		
Act Normativ nr. 7, din 13/03/1996 emis de Parlamentul Romaniei;		
B1	Intabulare, drept de PROPRIETATE, dobandit prin Lege, cota actuala 1/1 1) NEIDENTIFICAT NEIDENTIFICAT	A1
Act Normativ nr. 7, din 13/03/1996 emis de Parlamentul Romaniei (Adeverinta nr. 2254/23.05.2023, emisa de Primaria Comunei Cornea);		
B2	Se noteaza posesia factica in favoarea lui 1) MUTASCU SIMZIANA	A1

C. Partea III. SARCINI .

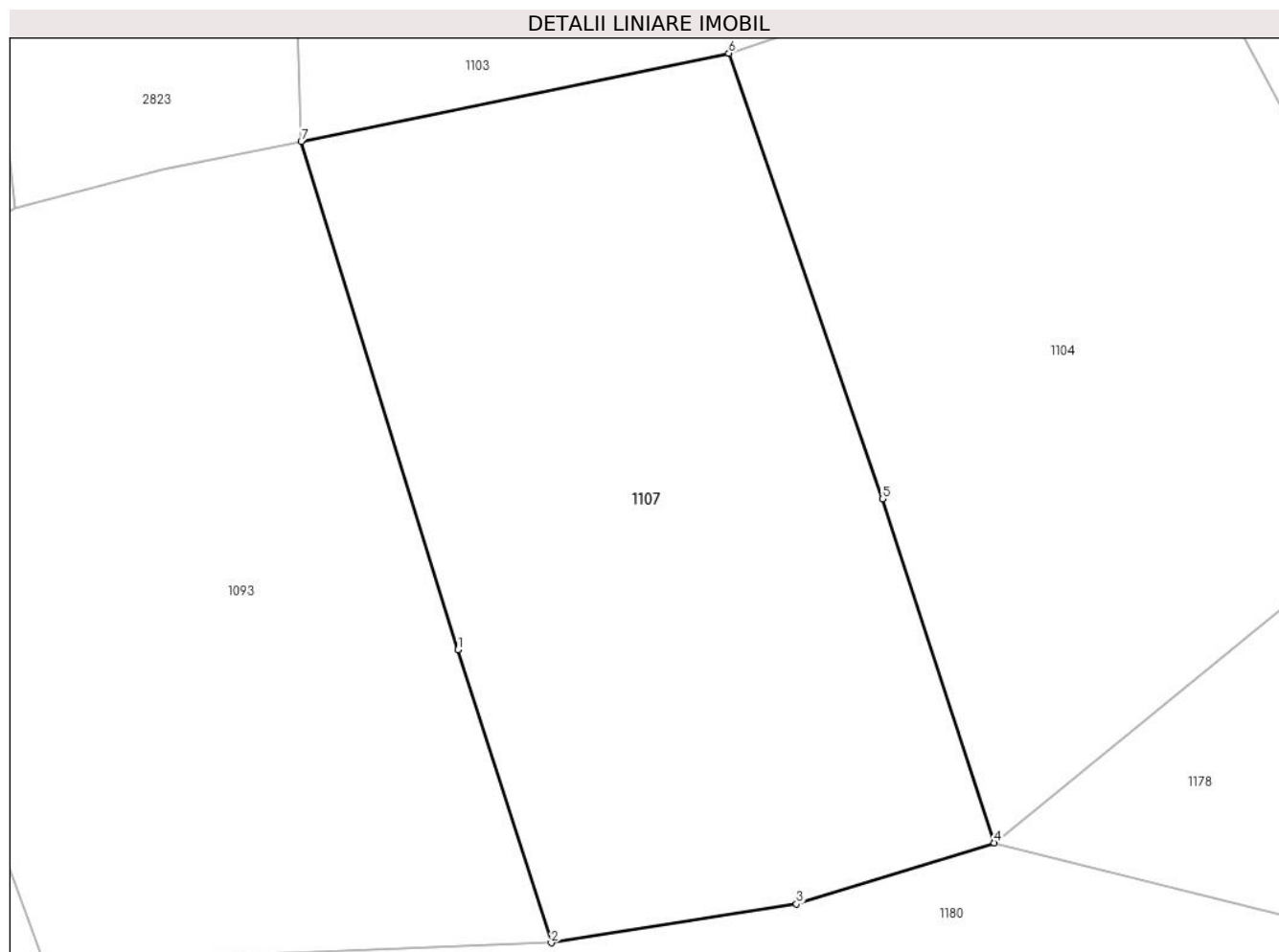
Inscrieri privind dezmembramintele dreptului de proprietate, drepturi reale de garanție și sarcini	Referințe
NU SUNT	

Anexa Nr. 1 La Partea I

Teren

Nr cadastral	Suprafața (mp)*	Observații / Referințe
	5.675	

* Suprafața este determinată în planul de proiecție Stereo 70.



Date referitoare la teren

Crt	Categorie folosință	Intravilan	Suprafața (mp)	Tarla	Parcelă	Nr. topo	Observații / Referințe
1	faneata	NU	5.675	-	-	-	Cracu Dobroslavii, Nr. Cad. Partial 396, din planul cadastral 1:2880, editia 1874 - Cuptoare

Lungime Segmente

1) Valorile lungimilor segmentelor sunt obținute din proiecție în plan.

Punct început	X / Y	Punct sfârșit	X / Y	Lungime segment (** (m)
1	287.020,079 392.539,308	2	287.031,528 392.503,359	37.728
2	287.031,528 392.503,359	3	287.061,657 392.508,114	30.501
3	287.061,657 392.508,114	4	287.085,941 392.515,638	25.423
4	287.085,941 392.515,638	5	287.072,197 392.557,831	44.375
5	287.072,197 392.557,831	6	287.053,339 392.612,55	57.877

Punct început	X / Y	Punct sfârșit	X / Y	Lungime segment (** (m)
6	287.053,339 392.612,55	7	287.000,808 392.601,74	53.632
7	287.000,808 392.601,74	1	287.020,079 392.539,308	65.339

** Lungimile segmentelor sunt determinate în planul de proiecție Stereo 70 și sunt rotunjite la 1 milimetru.

*** Distanța dintre puncte este formată din segmente cumulate ce sunt mai mici decât valoarea 1 milimetru.

**DATE DESPRE IMOBILUL NR. 1108**

Oficiul de Cadastru și Publicitate Imobiliară CARAS-SEVERIN
Biroul de Cadastru și Publicitate Imobiliară Caransebes

A. Partea I. Descrierea imobilului

TEREN Extravilan

Adresa: Jud. Caraș-Severin

Nr. Crt	Nr cadastral Nr. topografic	Suprafața* (mp)	Observații / Referințe
A1		2.549	Sector cadastral:69 Teren neimprijmit;

B. Partea II. Proprietari și acte

Inscrieri privitoare la dreptul de proprietate și alte drepturi reale		Referințe
726 / 23/05/2023		
Act Normativ nr. 7, din 13/03/1996 emis de Parlamentul Romaniei;		
B1	Intabulare, drept de PROPRIETATE, dobandit prin Lege, cota actuala 1/1 1) NEIDENTIFICAT NEIDENTIFICAT	A1
Act Normativ nr. 7, din 13/03/1996 emis de Parlamentul Romaniei (Adeverinta nr. 2307/23.05.2023, emisa de Primaria Comunei Cornea);		
B2	Se noteaza posesia factica in favoarea lui 1) STOLOJESCU IONEL	A1

C. Partea III. SARCINI .

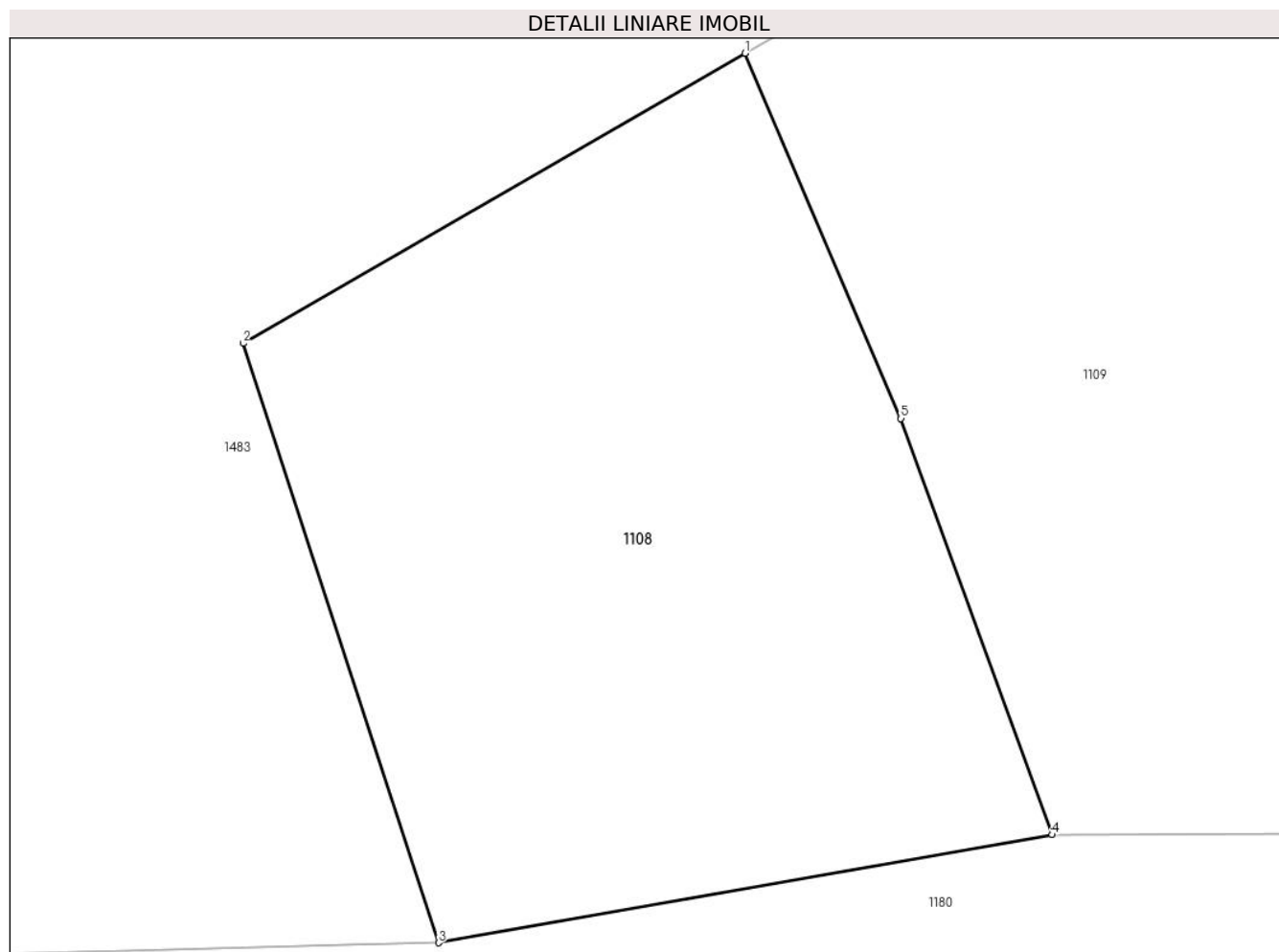
Inscrieri privind dezmembramintele dreptului de proprietate, drepturi reale de garanție și sarcini	Referințe
NU SUNT	

Anexa Nr. 1 La Partea I

Teren

Nr cadastral	Suprafața (mp)*	Observații / Referințe
	2.549	

* Suprafața este determinată în planul de proiecție Stereo 70.



Date referitoare la teren

Crt	Categorie folosință	Intravilan	Suprafața (mp)	Tarla	Parcelă	Nr. topo	Observații / Referințe
1	faneata	NU	2.549	-	-	-	Cracu Dobroslavii, Nr. Cad. Partial 393, din planul cadastral 1:2880, editia 1874 - Cuptoare

Lungime Segmente

1) Valorile lungimilor segmentelor sunt obținute din proiecție în plan.

Punct început	X / Y	Punct sfârșit	X / Y	Lungime segment (** (m)
1	287.650,2 392.844,071	2	287.611,98 392.821,998	44.136
2	287.611,98 392.821,998	3	287.626,865 392.776,396	47.97
3	287.626,865 392.776,396	4	287.673,583 392.784,611	47.435
4	287.673,583 392.784,611	5	287.662,063 392.816,284	33.704
5	287.662,063 392.816,284	1	287.650,2 392.844,071	30.213

**** Lungimile segmentelor sunt determinate în planul de proiecție Stereo 70 și sunt rotunjite la 1 milimetru.**

***** Distanța dintre puncte este formată din segmente cumulate ce sunt mai mici decât valoarea 1 milimetru.**

**DATE DESPRE IMOBILUL NR. 1109**

Oficiul de Cadastru și Publicitate Imobiliară CARAS-SEVERIN
Biroul de Cadastru și Publicitate Imobiliară Caransebes

A. Partea I. Descrierea imobilului

TEREN Extravilan

Adresa: Jud. Caraș-Severin

Nr. Crt	Nr cadastral Nr. topografic	Suprafața* (mp)	Observații / Referințe
A1		3.874	Sector cadastral:69 Teren neimprijmit;

B. Partea II. Proprietari și acte

Inscrieri privitoare la dreptul de proprietate și alte drepturi reale		Referințe
727 / 23/05/2023		
Act Normativ nr. 7, din 13/03/1996 emis de Parlamentul Romaniei;		
B1	Intabulare, drept de PROPRIETATE, dobandit prin Lege, cota actuala 1/1 1) NEIDENTIFICAT NEIDENTIFICAT	A1
Act Normativ nr. 7, din 13/03/1996 emis de Parlamentul Romaniei (Adeverinta nr. 2298/23.05.2023, emisa de Primaria Comunei Cornea);		
B2	Se noteaza posesia factica in favoarea lui 1) PEICA MOISE	A1

C. Partea III. SARCINI .

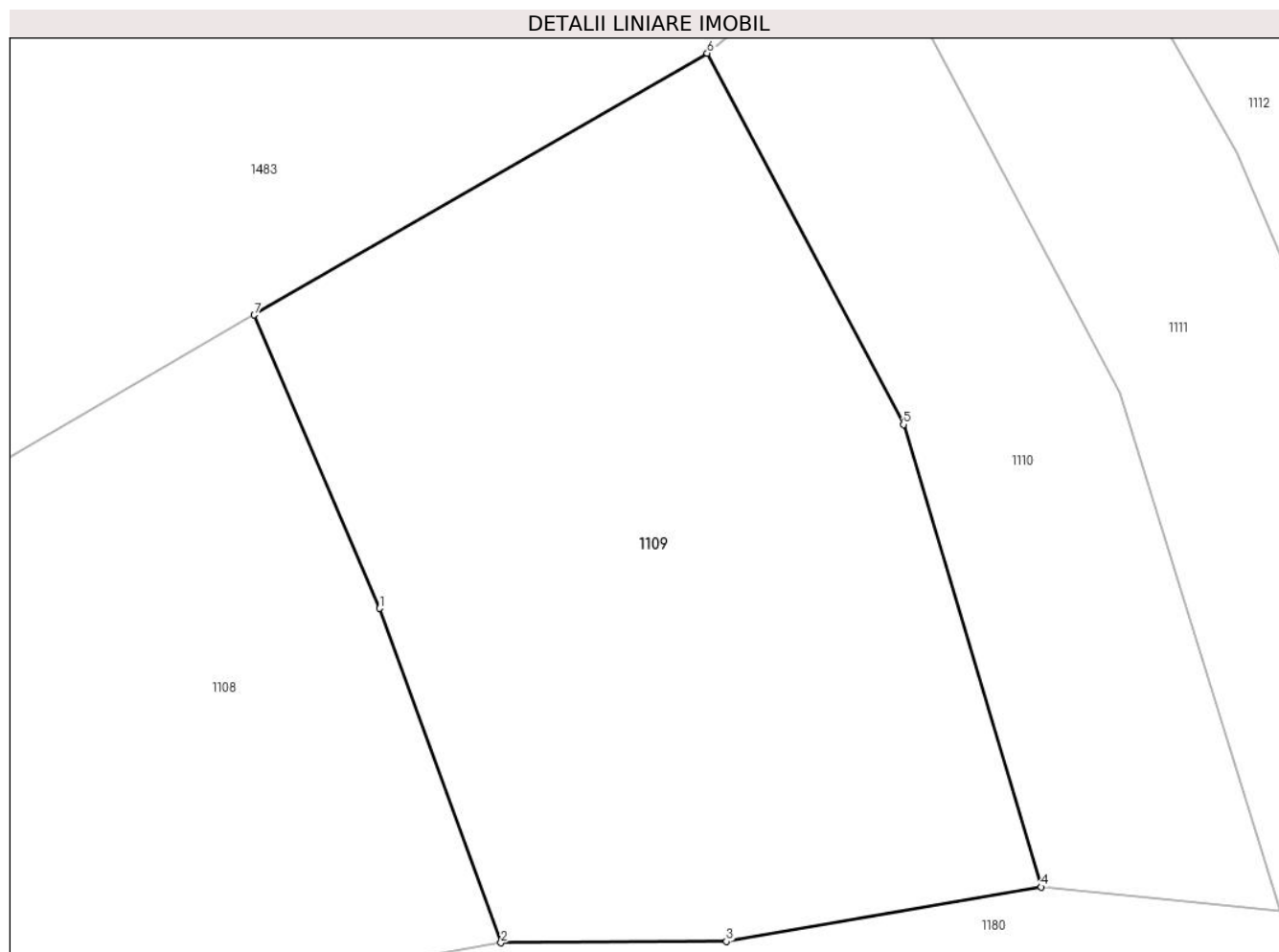
Inscrieri privind dezmembramintele dreptului de proprietate, drepturi reale de garanție și sarcini	Referințe
NU SUNT	

Anexa Nr. 1 La Partea I

Teren

Nr cadastral	Suprafața (mp)*	Observații / Referințe
	3.874	

* Suprafața este determinată în planul de proiecție Stereo 70.



Date referitoare la teren

Crt	Categorie folosință	Intravilan	Suprafața (mp)	Tarla	Parcelă	Nr. topo	Observații / Referințe
1	faneata	NU	3.874	-	-	-	Cracu Dobroslavii, Nr. Cad. Partial 393, din planul cadastral 1:2880, editia 1874 - Cuptoare

Lungime Segmente

1) Valorile lungimilor segmentelor sunt obținute din proiecție în plan.

Punct început	X / Y	Punct sfârșit	X / Y	Lungime segment (** (m)
1	287.662,063 392.816,284	2	287.673,583 392.784,611	33.704
2	287.673,583 392.784,611	3	287.694,957 392.784,726	21.374
3	287.694,957 392.784,726	4	287.724,752 392.789,894	30.24
4	287.724,752 392.789,894	5	287.711,721 392.833,697	45.7
5	287.711,721 392.833,697	6	287.693,122 392.868,859	39.779

Punct început	X / Y	Punct sfârșit	X / Y	Lungime segment (** (m)
6	287.693,122 392.868,859	7	287.650,2 392.844,071	49.565
7	287.650,2 392.844,071	1	287.662,063 392.816,284	30.213

** Lungimile segmentelor sunt determinate în planul de proiecție Stereo 70 și sunt rotunjite la 1 milimetru.

*** Distanța dintre puncte este formată din segmente cumulate ce sunt mai mici decât valoarea 1 milimetru.

**DATE DESPRE IMOBILUL NR. 1110**

Oficiul de Cadastru și Publicitate Imobiliară CARAS-SEVERIN
Biroul de Cadastru și Publicitate Imobiliară Caransebes

A. Partea I. Descrierea imobilului

TEREN Extravilan

Adresa: Jud. Caraș-Severin

Nr. Crt	Nr cadastral Nr. topografic	Suprafața* (mp)	Observații / Referințe
A1		1.893	Sector cadastral:69 Teren neimprijmit;

B. Partea II. Proprietari și acte

Inscrieri privitoare la dreptul de proprietate și alte drepturi reale		Referințe
728 / 23/05/2023		
Act Normativ nr. 7, din 13/03/1996 emis de Parlamentul Romaniei;		
B1	Intabulare, drept de PROPRIETATE, dobandit prin Lege, cota actuala 1/1 1) NEIDENTIFICAT NEIDENTIFICAT	A1
Act Normativ nr. 7, din 13/03/1996 emis de Parlamentul Romaniei (Adeverinta nr. 2305/23.05.2023, emisa de Primaria Comunei Cornea);		
B2	Se noteaza posesia factica in favoarea lui 1) CRISTESCU IOAN	A1

C. Partea III. SARCINI .

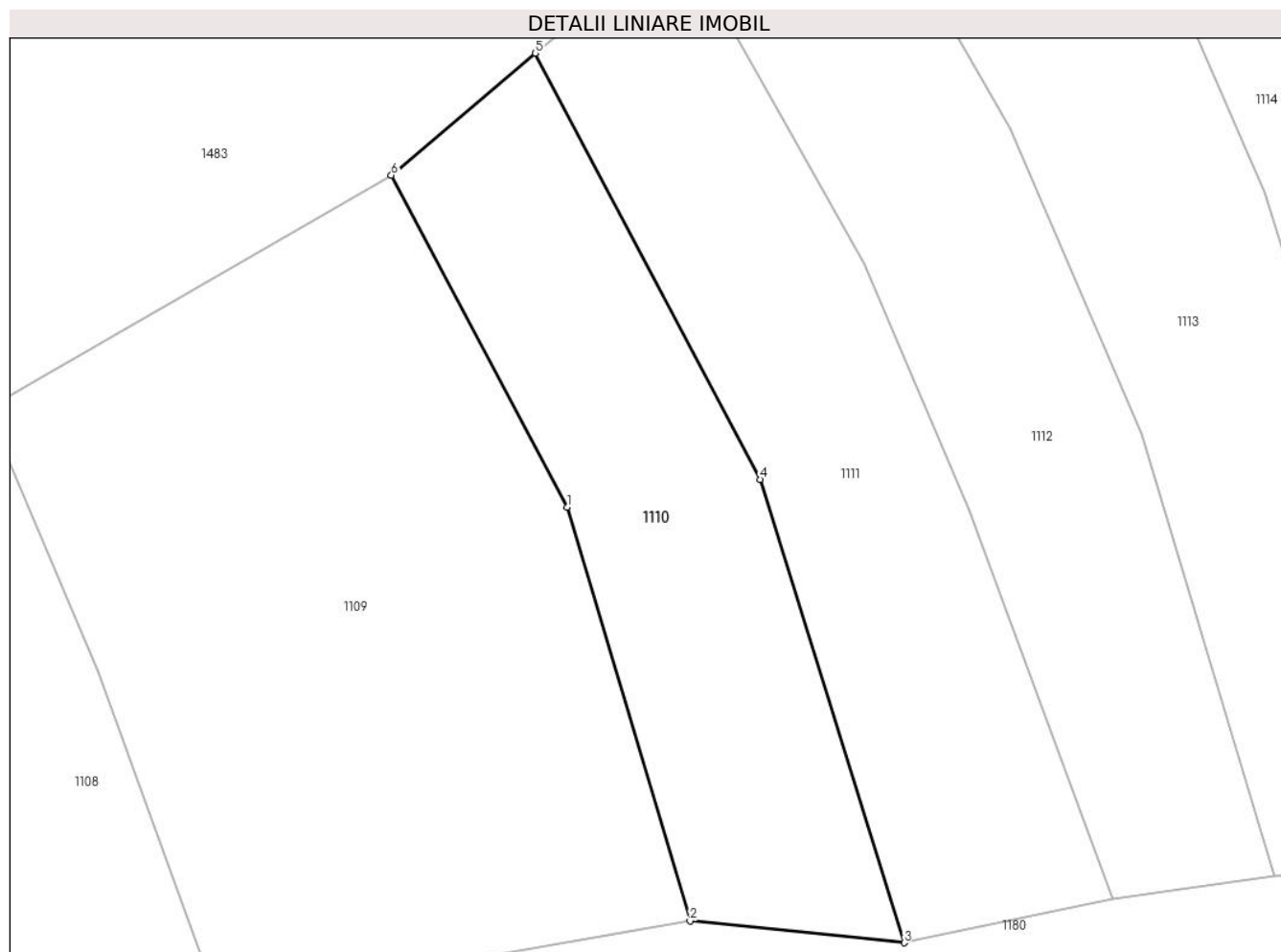
Inscrieri privind dezmembramintele dreptului de proprietate, drepturi reale de garanție și sarcini	Referințe
NU SUNT	

Anexa Nr. 1 La Partea I

Teren

Nr cadastral	Suprafața (mp)*	Observații / Referințe
	1.893	

* Suprafața este determinată în planul de proiecție Stereo 70.



Date referitoare la teren

Crt	Categorie folosință	Intra vilan	Suprafața (mp)	Tarla	Parcelă	Nr. topo	Observații / Referințe
1	faneata	NU	1.893	-	-	-	Cracu Dobroslavii, Nr. Cad. Partial 392, din planul cadastral 1:2880, editia 1874 - Cuptoare

Lungime Segmente

1) Valorile lungimilor segmentelor sunt obținute din proiecție în plan.

Punct început	X / Y	Punct sfârșit	X / Y	Lungime segment (** (m)
1	287.711,721 392.833,697	2	287.724,752 392.789,894	45.7
2	287.724,752 392.789,894	3	287.747,436 392.787,583	22.802
3	287.747,436 392.787,583	4	287.732,222 392.836,649	51.37
4	287.732,222 392.836,649	5	287.708,378 392.881,762	51.027
5	287.708,378 392.881,762	6	287.693,122 392.868,859	19.981

Punct început	X / Y	Punct sfârșit	X / Y	Lungime segment (** (m)
6	287.693,122 392.868,859	1	287.711,721 392.833,697	39.779

** Lungimile segmentelor sunt determinate în planul de proiecție Stereo 70 și sunt rotunjite la 1 milimetru.

*** Distanța dintre puncte este formată din segmente cumulate ce sunt mai mici decât valoarea 1 milimetru.

**DATE DESPRE IMOBILUL NR. 1111**

Oficiul de Cadastru și Publicitate Imobiliară CARAS-SEVERIN
Biroul de Cadastru și Publicitate Imobiliară Caransebes

A. Partea I. Descrierea imobilului

TEREN Extravilan

Adresa: Jud. Caraș-Severin

Nr. Crt	Nr cadastral Nr. topografic	Suprafața* (mp)	Observații / Referințe
A1		2.194	Sector cadastral:69 Teren neimpregmuit;

B. Partea II. Proprietari și acte

Inscrieri privitoare la dreptul de proprietate și alte drepturi reale		Referințe
729 / 23/05/2023		
Act Normativ nr. 7, din 13/03/1996 emis de Parlamentul Romaniei;		
B1	Intabulare, drept de PROPRIETATE, dobandit prin Lege, cota actuala 1/1 1) NEIDENTIFICAT NEIDENTIFICAT	A1
Act Normativ nr. 7, din 13/03/1996 emis de Parlamentul Romaniei (Adeverinta nr. 2570/31.05.2023, emisa de Primaria Comunei Cornea);		
B2	Se noteaza posesia factica in favoarea lui 1) JURESCU ION	A1

C. Partea III. SARCINI .

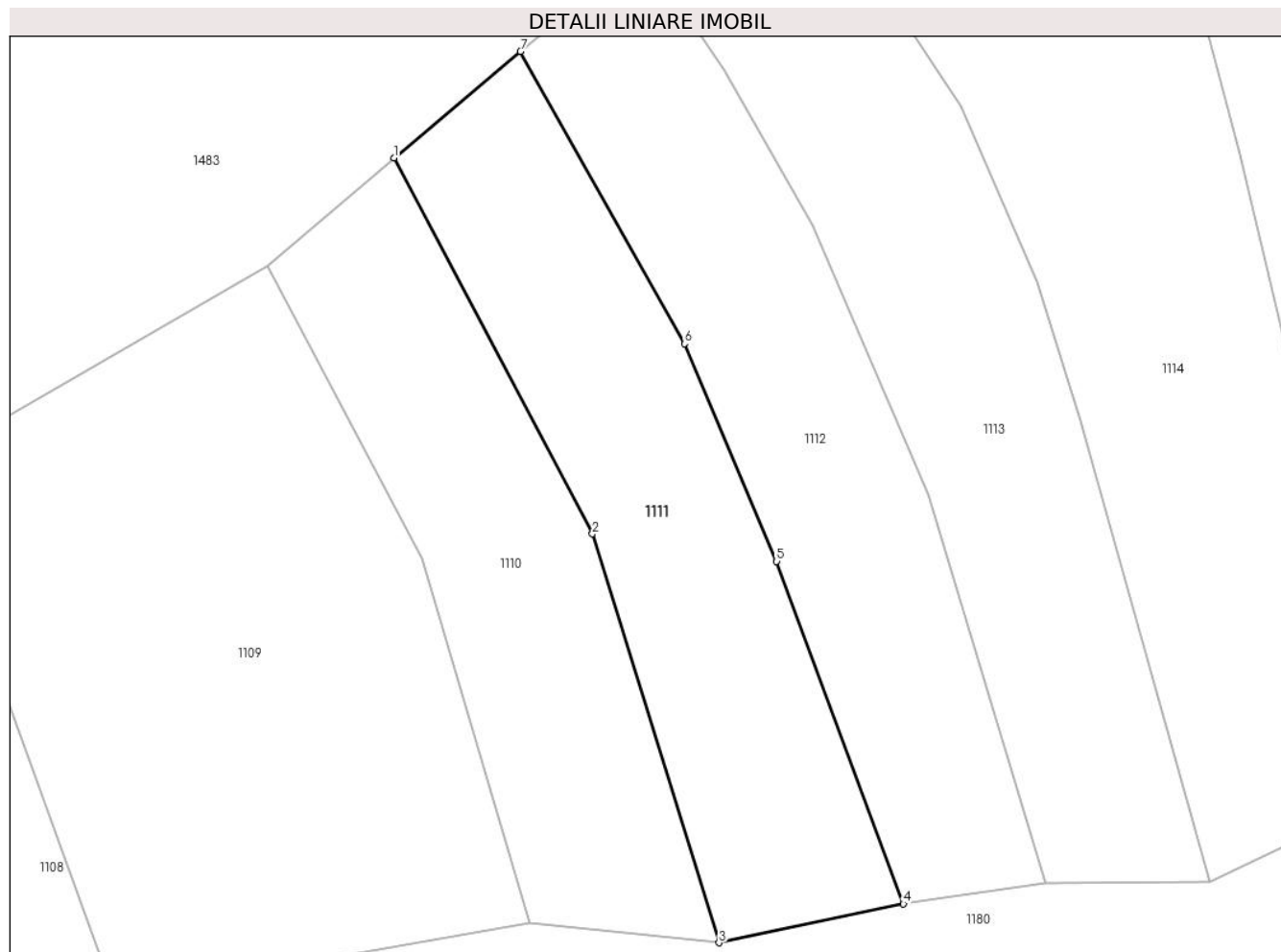
Inscrieri privind dezmembramintele dreptului de proprietate, drepturi reale de garanție și sarcini	Referințe
NU SUNT	

Anexa Nr. 1 La Partea I

Teren

Nr cadastral	Suprafața (mp)*	Observații / Referințe
	2.194	

* Suprafața este determinată în planul de proiecție Stereo 70.



Date referitoare la teren

Crt	Categorie folosință	Intravilan	Suprafața (mp)	Tarla	Parcelă	Nr. topo	Observații / Referințe
1	faneata	NU	2.194	-	-	-	Cracu Dobroslavii, Nr. Cad. Partial 392, din planul cadastral 1:2880, editia 1874 - Cuptoare

Lungime Segmente

1) Valorile lungimilor segmentelor sunt obținute din proiecție în plan.

Punct început	X / Y	Punct sfârșit	X / Y	Lungime segment (** (m)
1	287.708,378 392.881,762	2	287.732,222 392.836,649	51.027
2	287.732,222 392.836,649	3	287.747,436 392.787,583	51.37
3	287.747,436 392.787,583	4	287.769,592 392.792,263	22.645
4	287.769,592 392.792,263	5	287.754,363 392.833,354	43.823
5	287.754,363 392.833,354	6	287.743,276 392.859,483	28.384

Punct început	X / Y	Punct sfârşit	X / Y	Lungime segment (** (m)
6	287.743,276 392.859,483	7	287.723,572 392.894,567	40.238
7	287.723,572 392.894,567	1	287.708,378 392.881,762	19.87

** Lungimile segmentelor sunt determinate în planul de proiecţie Stereo 70 şi sunt rotunjite la 1 milimetru.

*** Distanţa dintre puncte este formată din segmente cumulate ce sunt mai mici decât valoarea 1 milimetru.

**DATE DESPRE IMOBILUL NR. 1112**

Oficiul de Cadastru și Publicitate Imobiliară CARAS-SEVERIN
Biroul de Cadastru și Publicitate Imobiliară Caransebes

A. Partea I. Descrierea imobilului

TEREN Extravilan

Adresa: Jud. Caraș-Severin

Nr. Crt	Nr cadastral Nr. topografic	Suprafața* (mp)	Observații / Referințe
A1		2.275	Sector cadastral:69 Teren neimprijmit;

B. Partea II. Proprietari și acte

Inscrieri privitoare la dreptul de proprietate și alte drepturi reale		Referințe
730 / 23/05/2023		
Act Normativ nr. 7, din 13/03/1996 emis de Parlamentul Romaniei;		
B1	Intabulare, drept de PROPRIETATE, dobandit prin Lege, cota actuala 1/1 1) NEIDENTIFICAT NEIDENTIFICAT	A1
Act Normativ nr. 7, din 13/03/1996 emis de Parlamentul Romaniei (Adeverinta nr. 2304/23.05.2023, emisa de Primaria Comunei Cornea);		
B2	Se noteaza posesia factica in favoarea lui 1) TIBERARI DUMITRU-VICHENTE	A1

C. Partea III. SARCINI .

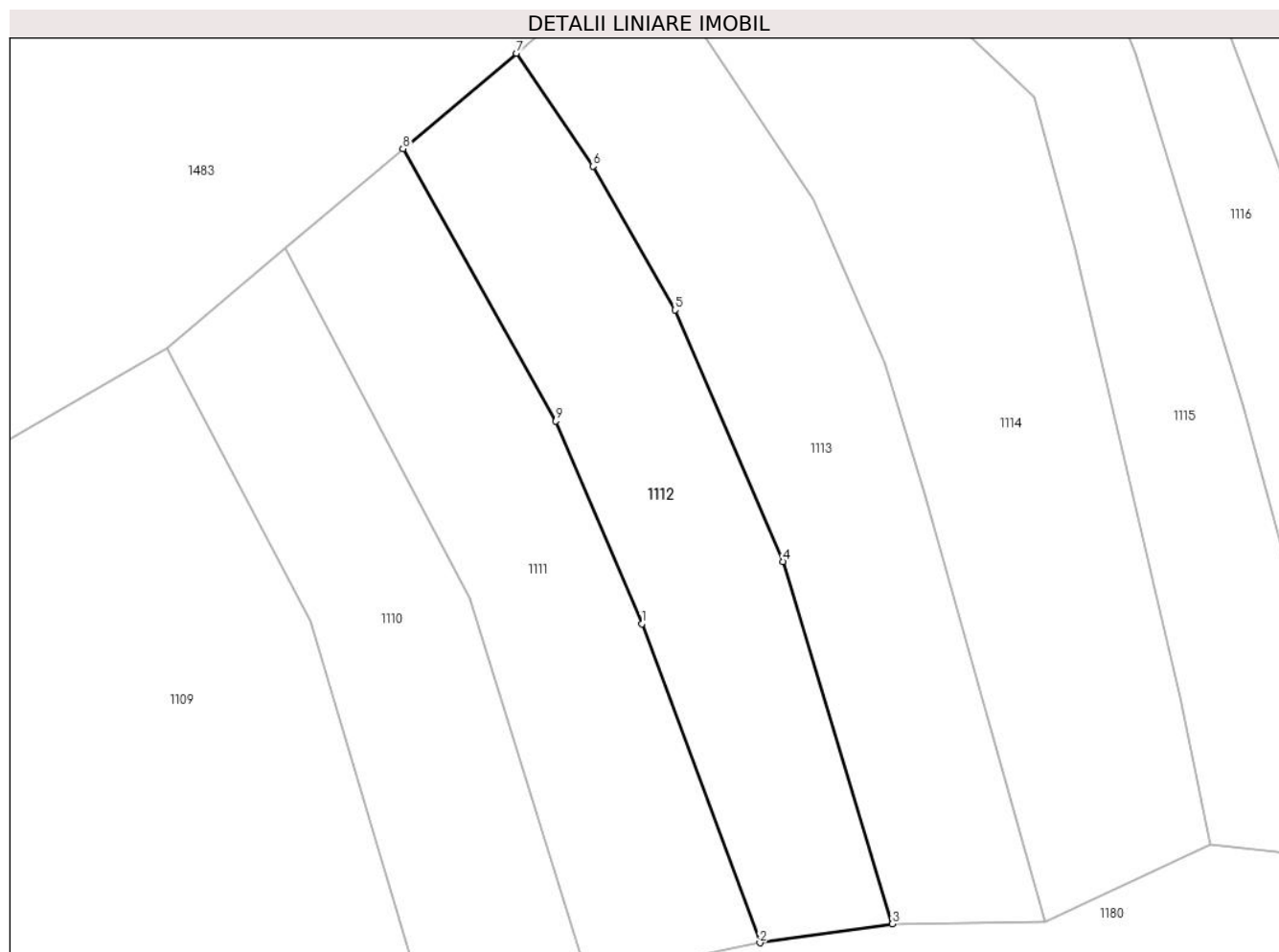
Inscrieri privind dezmembramintele dreptului de proprietate, drepturi reale de garanție și sarcini	Referințe
NU SUNT	

Anexa Nr. 1 La Partea I

Teren

Nr cadastral	Suprafața (mp)*	Observații / Referințe
	2.275	

* Suprafața este determinată în planul de proiecție Stereo 70.



Date referitoare la teren

Crt	Categorie folosință	Intravilan	Suprafața (mp)	Tarla	Parcelă	Nr. topo	Observații / Referințe
1	faneata	NU	2.275	-	-	-	Cracu Dobroslavii, Nr. Cad. Partial 392, din planul cadastral 1:2880, editia 1874 - Cuptoare

Lungime Segmente

1) Valorile lungimilor segmentelor sunt obținute din proiecție în plan.

Punct început	X / Y	Punct sfârșit	X / Y	Lungime segment (** (m)
1	287.754,363 392.833,354	2	287.769,592 392.792,263	43.823
2	287.769,592 392.792,263	3	287.786,675 392.794,69	17.255
3	287.786,675 392.794,69	4	287.772,576 392.841,384	48.776
4	287.772,576 392.841,384	5	287.758,627 392.873,792	35.282
5	287.758,627 392.873,792	6	287.748,06 392.892,325	21.334

Punct început	X / Y	Punct sfârșit	X / Y	Lungime segment (** (m)
6	287.748,06 392.892,325	7	287.738,198 392.906,876	17.578
7	287.738,198 392.906,876	8	287.723,572 392.894,567	19.116
8	287.723,572 392.894,567	9	287.743,276 392.859,483	40.238
9	287.743,276 392.859,483	1	287.754,363 392.833,354	28.384

** Lungimile segmentelor sunt determinate în planul de proiecție Stereo 70 și sunt rotunjite la 1 milimetru.

*** Distanța dintre puncte este formată din segmente cumulate ce sunt mai mici decât valoarea 1 milimetru.

**DATE DESPRE IMOBILUL NR. 1113**

Oficiul de Cadastru și Publicitate Imobiliară CARAS-SEVERIN
Biroul de Cadastru și Publicitate Imobiliară Caransebes

A. Partea I. Descrierea imobilului

TEREN Extravilan

Adresa: Jud. Caraș-Severin

Nr. Crt	Nr cadastral Nr. topografic	Suprafața* (mp)	Observații / Referințe
A1		2.709	Sector cadastral:69 Teren neimprijmit;

B. Partea II. Proprietari și acte

Inscrieri privitoare la dreptul de proprietate și alte drepturi reale		Referințe
1113 / 01/05/2023		
Act Normativ nr. 7, din 13/03/1996 emis de Parlamentul Romaniei;		
B1	Intabulare, drept de PROPRIETATE, dobandit prin Lege, cota actuala 1/1 1) NEIDENTIFICAT NEIDENTIFICAT	A1
1113 / 29/05/2023		
Act Normativ nr. 7, din 13/03/1996 emis de Parlamentul Romaniei (Adeverinta nr. 2569/31.05.2023, emisa de Primaria Comunei Cornea);		
B2	Se noteaza posesia factica in favoarea lui 1) LUPULESCU NICOLAE	A1

C. Partea III. SARCINI .

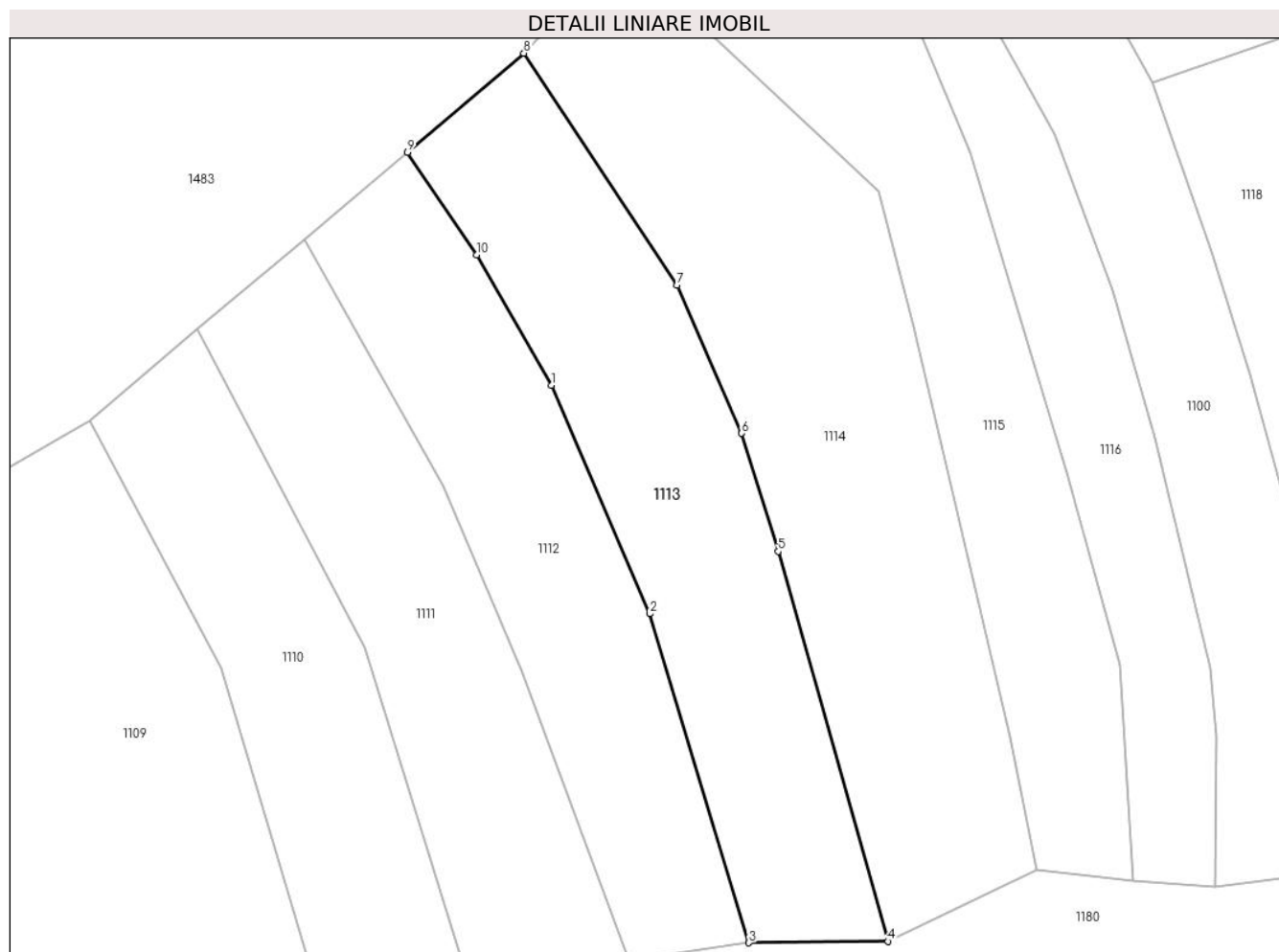
Inscrieri privind dezmembramintele dreptului de proprietate, drepturi reale de garanție și sarcini	Referințe
NU SUNT	

Anexa Nr. 1 La Partea I

Teren

Nr cadastral	Suprafața (mp)*	Observații / Referințe
	2.709	

* Suprafața este determinată în planul de proiecție Stereo 70.



Date referitoare la teren

Crt	Categorie folosință	Intra vilan	Suprafața (mp)	Tarla	Parcelă	Nr. topo	Observații / Referințe
1	faneata	NU	2.709	-	-	-	Cracu Dobroslavii, Nr. Cad. Partial 392, din planul cadastral 1:2880 editia 1874 - Cuptoare

Lungime Segmente

1) Valorile lungimilor segmentelor sunt obținute din proiecție în plan.

Punct început	X / Y	Punct sfârșit	X / Y	Lungime segment (** (m)
1	287.758,627 392.873,792	2	287.772,576 392.841,384	35.282
2	287.772,576 392.841,384	3	287.786,675 392.794,69	48.776
3	287.786,675 392.794,69	4	287.806,437 392.794,884	19.763
4	287.806,437 392.794,884	5	287.790,849 392.850,23	57.5
5	287.790,849 392.850,23	6	287.785,649 392.866,992	17.549

Punct început	X / Y	Punct sfârșit	X / Y	Lungime segment (** (m)
6	287.785,649 392.866,992	7	287.776,507 392.888,007	22.918
7	287.776,507 392.888,007	8	287.754,716 392.920,943	39.492
8	287.754,716 392.920,943	9	287.738,198 392.906,876	21.696
9	287.738,198 392.906,876	10	287.748,06 392.892,325	17.578
10	287.748,06 392.892,325	1	287.758,627 392.873,792	21.334

** Lungimile segmentelor sunt determinate în planul de proiecție Stereo 70 și sunt rotunjite la 1 milimetru.

*** Distanța dintre puncte este formată din segmente cumulate ce sunt mai mici decât valoarea 1 milimetru.

**DATE DESPRE IMOBILUL NR. 1114**

Oficiul de Cadastru și Publicitate Imobiliară CARAS-SEVERIN
Biroul de Cadastru și Publicitate Imobiliară Caransebes

A. Partea I. Descrierea imobilului

TEREN Extravilan

Adresa: Jud. Caraș-Severin

Nr. Crt	Nr cadastral Nr. topografic	Suprafața* (mp)	Observații / Referințe
A1		3.705	Sector cadastral:69 Teren neimprijmit;

B. Partea II. Proprietari și acte

Inscrieri privitoare la dreptul de proprietate și alte drepturi reale		Referințe
731 / 23/05/2023		
Act Normativ nr. 7, din 13/03/1996 emis de Parlamentul Romaniei;		
B1	Intabulare, drept de PROPRIETATE, dobandit prin Lege, cota actuala 1/1 1) NEIDENTIFICAT NEIDENTIFICAT	A1
Act Normativ nr. 7, din 13/03/1996 emis de Parlamentul Romaniei (Adeverinta nr. 2303/23.05.2023, emisa de Primaria Comunei Cornea);		
B2	Se noteaza posesia factica in favoarea lui 1) JURESCU FANICA	A1

C. Partea III. SARCINI .

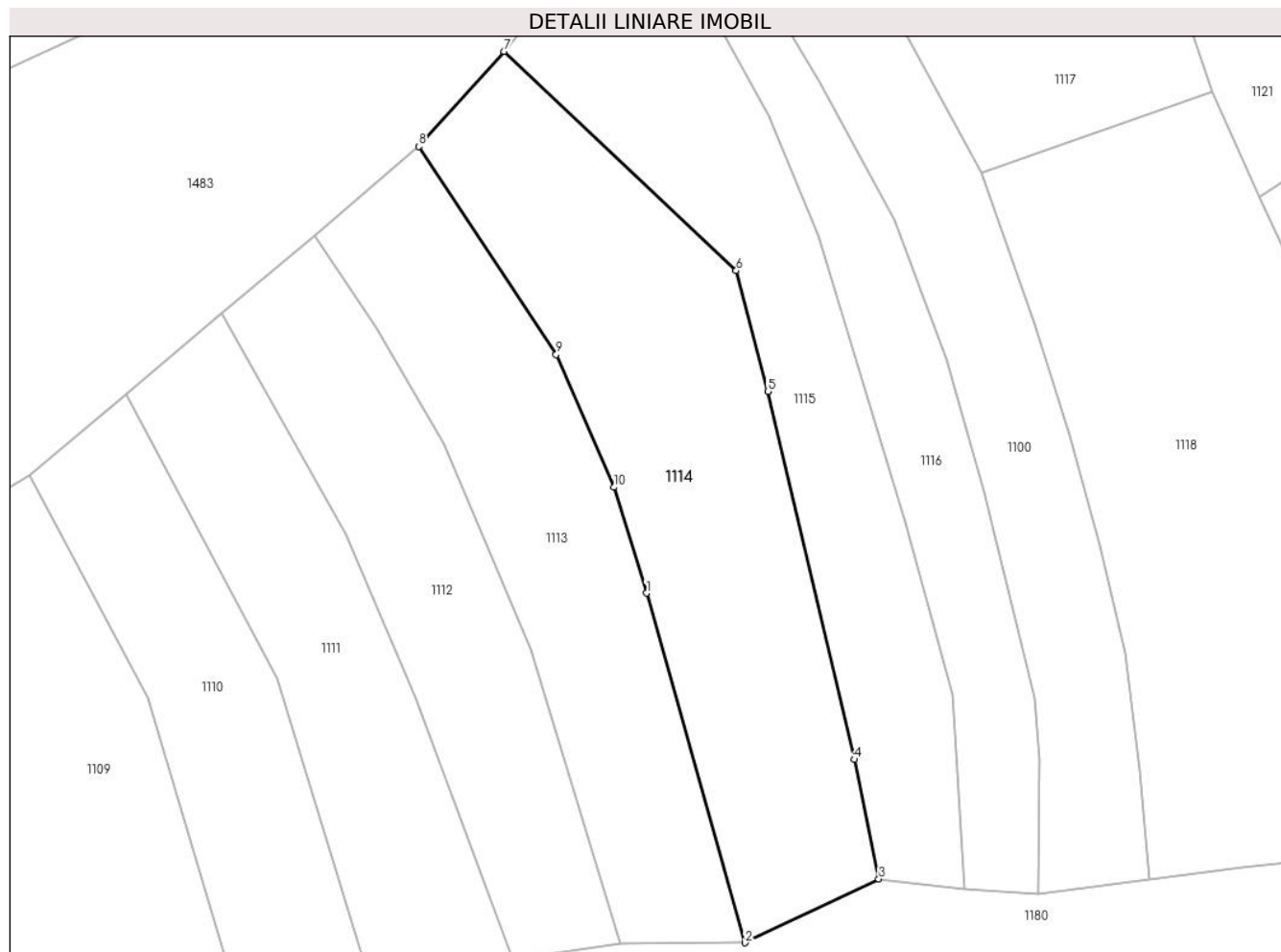
Inscrieri privind dezmembramintele dreptului de proprietate, drepturi reale de garanție și sarcini	Referințe
NU SUNT	

Anexa Nr. 1 La Partea I

Teren

Nr cadastral	Suprafața (mp)*	Observații / Referințe
	3.705	

* Suprafața este determinată în planul de proiecție Stereo 70.



Date referitoare la teren

Crt	Categorie folosință	Intravilan	Suprafața (mp)	Tarla	Parcelă	Nr. topo	Observații / Referințe
1	faneata	NU	3.705	-	-	-	Cracu Dobroslavii, Nr. Cad. Partial 392, din planul cadastral 1:2880 editia 1874 - Cuptoare

Lungime Segmente

1) Valorile lungimilor segmentelor sunt obținute din proiecție în plan.

Punct început	X / Y	Punct sfârșit	X / Y	Lungime segment (** (m)
1	287.790,849 392.850,23	2	287.806,437 392.794,884	57.5
2	287.806,437 392.794,884	3	287.827,633 392.804,992	23.483
3	287.827,633 392.804,992	4	287.823,776 392.823,903	19.3
4	287.823,776 392.823,903	5	287.810,044 392.882,174	59.868
5	287.810,044 392.882,174	6	287.805,042 392.901,271	19.741

Punct început	X / Y	Punct sfârșit	X / Y	Lungime segment (** (m)
6	287.805,042 392.901,271	7	287.768,199 392.935,986	50.621
7	287.768,199 392.935,986	8	287.754,716 392.920,943	20.201
8	287.754,716 392.920,943	9	287.776,507 392.888,007	39.492
9	287.776,507 392.888,007	10	287.785,649 392.866,992	22.918
10	287.785,649 392.866,992	1	287.790,849 392.850,23	17.549

** Lungimile segmentelor sunt determinate în planul de proiecție Stereo 70 și sunt rotunjite la 1 milimetru.

*** Distanța dintre puncte este formată din segmente cumulate ce sunt mai mici decât valoarea 1 milimetru.

**DATE DESPRE IMOBILUL NR. 1115**

Oficiul de Cadastru și Publicitate Imobiliară CARAS-SEVERIN
Biroul de Cadastru și Publicitate Imobiliară Caransebes

A. Partea I. Descrierea imobilului

TEREN Extravilan

Adresa: Jud. Caraș-Severin

Nr. Crt	Nr cadastral Nr. topografic	Suprafața* (mp)	Observații / Referințe
A1		2.915	Sector cadastral:69 Teren neimprijmit;

B. Partea II. Proprietari și acte

Inscrieri privitoare la dreptul de proprietate și alte drepturi reale		Referințe
1112 / 29/05/2023		
Act Normativ nr. 7, din 13/03/1996 emis de Parlamentul Romaniei;		
B1	Intabulare, drept de PROPRIETATE, dobandit prin Lege, cota actuala 1/1 1) NEIDENTIFICAT NEIDENTIFICAT	A1
Act Normativ nr. 7, din 13/03/1996 emis de Parlamentul Romaniei (Adeverinta nr. 2560/31.05.2023, emisa de Primaria Comunei Cornea);		
B2	Se noteaza posesia factica in favoarea lui 1) DRAGHICI SIMION	A1

C. Partea III. SARCINI .

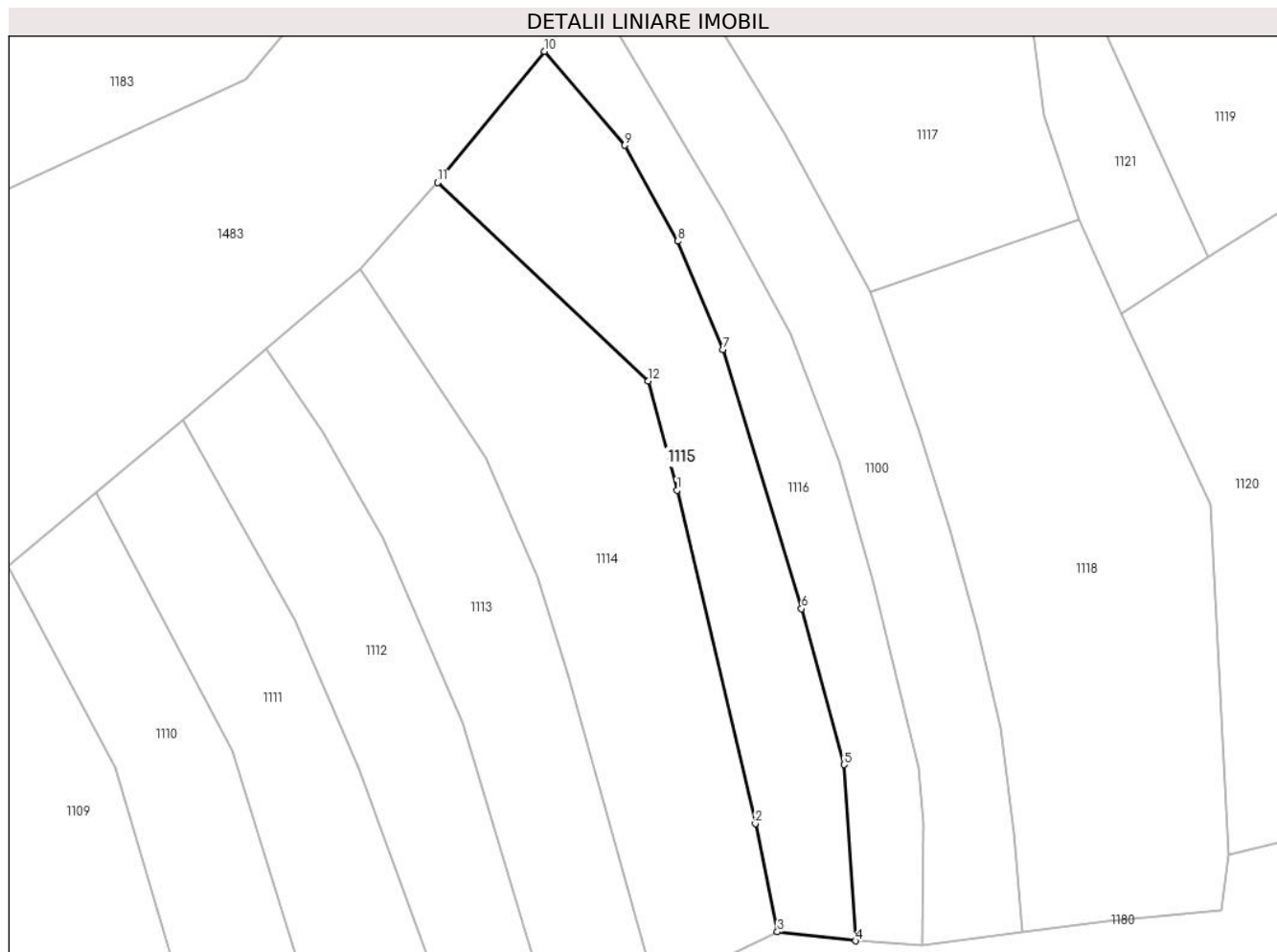
Inscrieri privind dezmembramintele dreptului de proprietate, drepturi reale de garanție și sarcini	Referințe
NU SUNT	

Anexa Nr. 1 La Partea I

Teren

Nr cadastral	Suprafața (mp)*	Observații / Referințe
	2.915	

* Suprafața este determinată în planul de proiecție Stereo 70.



Date referitoare la teren

Crt	Categorie folosință	Intravilan	Suprafața (mp)	Tarla	Parcelă	Nr. topo	Observații / Referințe
1	faneata	NU	2.915	-	-	-	Cracu Dobroslavii, Nr. Cad. Partial 389; Partial 391, din planul cadastral 1:2880, editia 1874 - Cuptoare

Lungime Segmente

1) Valorile lungimilor segmentelor sunt obținute din proiecție în plan.

Punct început	X / Y	Punct sfârșit	X / Y	Lungime segment (** (m)
1	287.810,044 392.882,174	2	287.823,776 392.823,903	59.868
2	287.823,776 392.823,903	3	287.827,633 392.804,992	19.3
3	287.827,633 392.804,992	4	287.841,33 392.803,409	13.788
4	287.841,33 392.803,409	5	287.839,327 392.834,217	30.873
5	287.839,327 392.834,217	6	287.831,853 392.861,488	28.277

Punct început	X / Y	Punct sfârșit	X / Y	Lungime segment (** (m)
6	287.831,853 392.861,488	7	287.818,074 392.906,763	47.326
7	287.818,074 392.906,763	8	287.810,209 392.925,735	20.538
8	287.810,209 392.925,735	9	287.800,934 392.942,503	19.163
9	287.800,934 392.942,503	10	287.786,852 392.958,926	21.633
10	287.786,852 392.958,926	11	287.768,199 392.935,986	29.566
11	287.768,199 392.935,986	12	287.805,042 392.901,271	50.621
12	287.805,042 392.901,271	1	287.810,044 392.882,174	19.741

** Lungimile segmentelor sunt determinate în planul de proiecție Stereo 70 și sunt rotunjite la 1 milimetru.

*** Distanța dintre puncte este formată din segmente cumulate ce sunt mai mici decât valoarea 1 milimetru.

**DATE DESPRE IMOBILUL NR. 1116**

Oficiul de Cadastru și Publicitate Imobiliară CARAS-SEVERIN
Biroul de Cadastru și Publicitate Imobiliară Caransebes

A. Partea I. Descrierea imobilului

TEREN Extravilan

Adresa: Jud. Caraș-Severin

Nr. Crt	Nr cadastral Nr. topografic	Suprafața* (mp)	Observații / Referințe
A1		2.088	Sector cadastral:69 Teren neimprijmit;

B. Partea II. Proprietari și acte

Inscrieri privitoare la dreptul de proprietate și alte drepturi reale		Referințe
732 / 23/05/2023		
Act Normativ nr. 7, din 13/03/1996 emis de Parlamentul Romaniei;		
B1	Intabulare, drept de PROPRIETATE, dobandit prin Lege, cota actuala 1/1 1) NEIDENTIFICAT NEIDENTIFICAT	A1
Act Normativ nr. 7, din 13/03/1996 emis de Parlamentul Romaniei (Adeverinta nr. 2568/31.05.2023, emisa de Primaria Comunei Cornea);		
B2	Se noteaza posesia factica in favoarea lui 1) LAZARESCU ILIE	A1

C. Partea III. SARCINI .

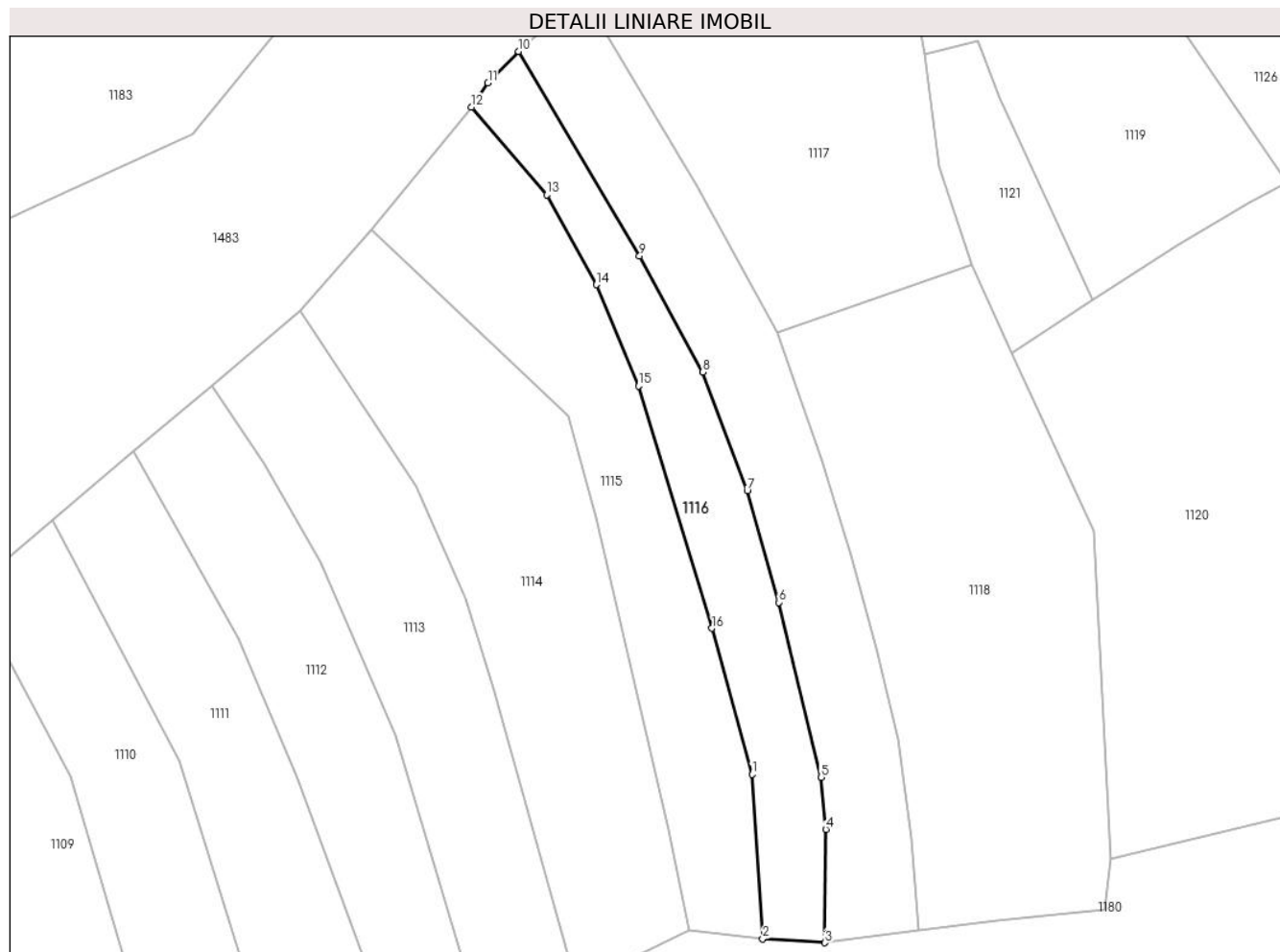
Inscrieri privind dezmembramintele dreptului de proprietate, drepturi reale de garanție și sarcini	Referințe
NU SUNT	

Anexa Nr. 1 La Partea I

Teren

Nr cadastral	Suprafața (mp)*	Observații / Referințe
	2.088	

* Suprafața este determinată în planul de proiecție Stereo 70.



Date referitoare la teren

Crt	Categorie folosință	Intravilan	Suprafața (mp)	Tarla	Parcelă	Nr. topo	Observații / Referințe
1	faneata	NU	2.088	-	-	-	Cracu Dobroslavii, Nr. Cad. Partial 389; Partial 391, din planul cadastral 1:2880, editia 1874 - Cuptoare

Lungime Segmente

1) Valorile lungimilor segmentelor sunt obținute din proiecție în plan.

Punct început	X / Y	Punct sfârșit	X / Y	Lungime segment (** (m)
1	287.839,327 392.834,217	2	287.841,33 392.803,409	30.873
2	287.841,33 392.803,409	3	287.852,984 392.802,703	11.675
3	287.852,984 392.802,703	4	287.853,115 392.823,883	21.18
4	287.853,115 392.823,883	5	287.852,258 392.833,638	9.793
5	287.852,258 392.833,638	6	287.844,304 392.866,325	33.64

Punct început	X / Y	Punct sfârșit	X / Y	Lungime segment (** (m)
6	287.844,304 392.866,325	7	287.838,423 392.887,264	21.75
7	287.838,423 392.887,264	8	287.830,087 392.909,384	23.638
8	287.830,087 392.909,384	9	287.818,266 392.931,104	24.728
9	287.818,266 392.931,104	10	287.795,636 392.969,34	44.431
10	287.795,636 392.969,34	11	287.789,909 392.963,474	8.198
11	287.789,909 392.963,474	12	287.786,852 392.958,926	5.48
12	287.786,852 392.958,926	13	287.800,934 392.942,503	21.633
13	287.800,934 392.942,503	14	287.810,209 392.925,735	19.163
14	287.810,209 392.925,735	15	287.818,074 392.906,763	20.538
15	287.818,074 392.906,763	16	287.831,853 392.861,488	47.326
16	287.831,853 392.861,488	1	287.839,327 392.834,217	28.277

** Lungimile segmentelor sunt determinate în planul de proiecție Stereo 70 și sunt rotunjite la 1 milimetru.

*** Distanța dintre puncte este formată din segmente cumulate ce sunt mai mici decât valoarea 1 milimetru.

**DATE DESPRE IMOBILUL NR. 1117**

Oficiul de Cadastru și Publicitate Imobiliară CARAS-SEVERIN
Biroul de Cadastru și Publicitate Imobiliară Caransebes

A. Partea I. Descrierea imobilului

TEREN Extravilan

Adresa: Jud. Caraș-Severin

Nr. Crt	Nr cadastral Nr. topografic	Suprafața* (mp)	Observații / Referințe
A1		4.276	Sector cadastral:69 Teren neimprijmit;

B. Partea II. Proprietari și acte

Inscrieri privitoare la dreptul de proprietate și alte drepturi reale		Referințe
734 / 23/05/2023		
Act Normativ nr. 7, din 13/03/1996 emis de Parlamentul Romaniei;		
B1	Intabulare, drept de PROPRIETATE, dobandit prin Lege, cota actuala 1/1 1) NEIDENTIFICAT NEIDENTIFICAT	A1
Act Normativ nr. 7, din 13/03/1996 emis de Parlamentul Romaniei (Adeverinta nr. 2302/23.05.2023, emisa de Primaria Comunei Cornea);		
B2	Se noteaza posesia factica in favoarea lui 1) LAZARESCU ILIE	A1

C. Partea III. SARCINI .

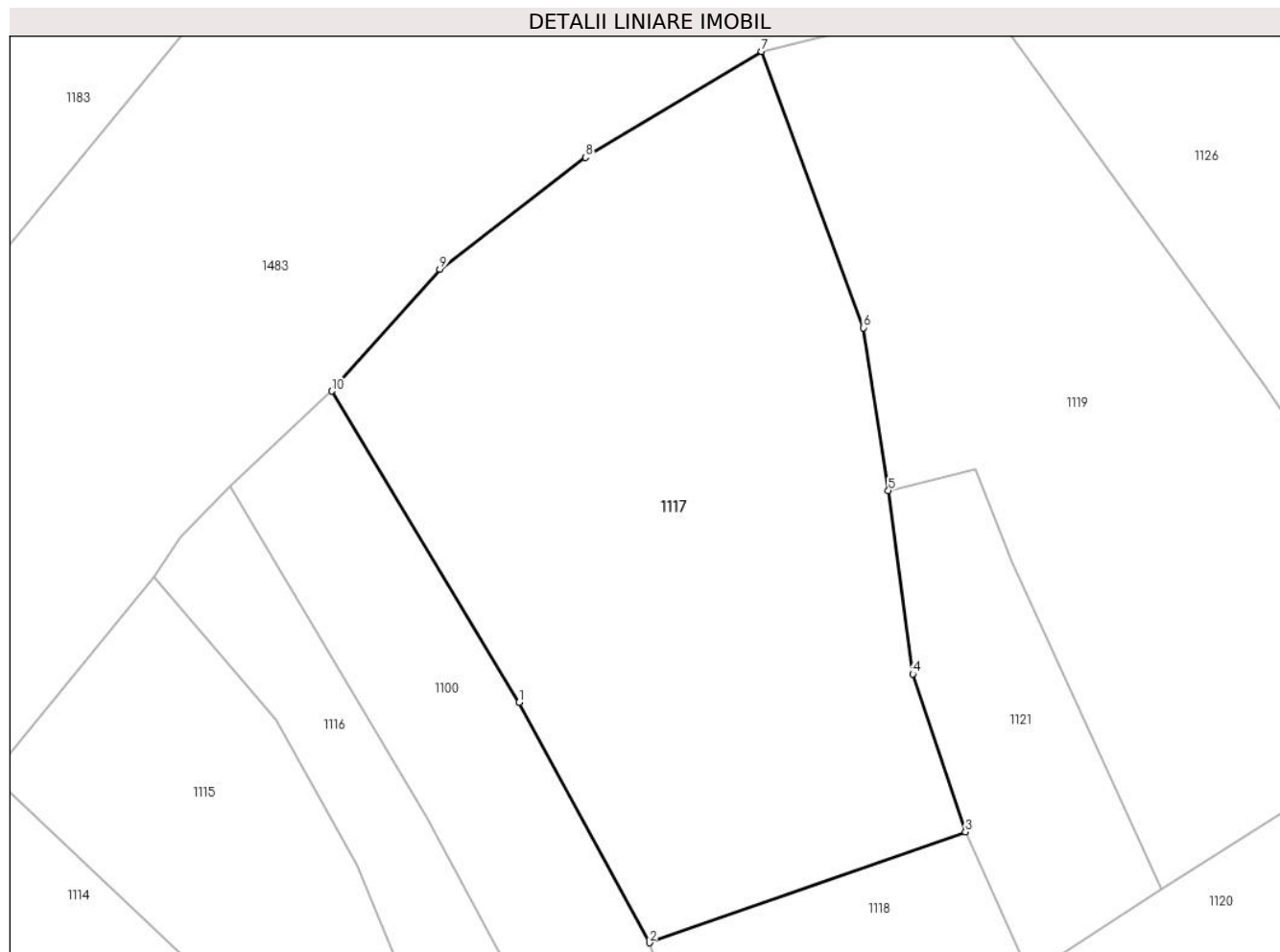
Inscrieri privind dezmembramintele dreptului de proprietate, drepturi reale de garanție și sarcini	Referințe
NU SUNT	

Anexa Nr. 1 La Partea I

Teren

Nr cadastral	Suprafața (mp)*	Observații / Referințe
	4.276	

* Suprafața este determinată în planul de proiecție Stereo 70.



Date referitoare la teren

Crt	Categorie folosință	Intravilan	Suprafața (mp)	Tarla	Parcelă	Nr. topo	Observații / Referințe
1	faneata	NU	4.276	-	-	-	Cracu Dobroslavii, Nr. Cad. Partial 389, din planul cadastral 1:2880, editia 1874 - Cuptoare

Lungime Segmente

1) Valorile lungimilor segmentelor sunt obținute din proiecție în plan.

Punct început	X / Y	Punct sfârșit	X / Y	Lungime segment (** (m)
1	287.828,921 392.944,449	2	287.843,984 392.916,754	31.526
2	287.843,984 392.916,754	3	287.880,448 392.929,524	38.636
3	287.880,448 392.929,524	4	287.874,358 392.947,726	19.193
4	287.874,358 392.947,726	5	287.871,554 392.968,868	21.327
5	287.871,554 392.968,868	6	287.868,693 392.987,632	18.98

Punct început	X / Y	Punct sfârșit	X / Y	Lungime segment (** (m)
6	287.868,693 392.987,632	7	287.856,915 393.019,474	33.951
7	287.856,915 393.019,474	8	287.836,608 393.007,261	23.697
8	287.836,608 393.007,261	9	287.819,814 392.994,354	21.181
9	287.819,814 392.994,354	10	287.807,344 392.980,336	18.762
10	287.807,344 392.980,336	1	287.828,921 392.944,449	41.874

** Lungimile segmentelor sunt determinate în planul de proiecție Stereo 70 și sunt rotunjite la 1 milimetru.

*** Distanța dintre puncte este formată din segmente cumulate ce sunt mai mici decât valoarea 1 milimetru.

**DATE DESPRE IMOBILUL NR. 1118**

Oficiul de Cadastru și Publicitate Imobiliară CARAS-SEVERIN
Biroul de Cadastru și Publicitate Imobiliară Caransebes

A. Partea I. Descrierea imobilului

TEREN Extravilan

Adresa: Jud. Caraș-Severin

Nr. Crt	Nr cadastral Nr. topografic	Suprafața* (mp)	Observații / Referințe
A1		4.823	Sector cadastral:69 Teren neimprijmit;

B. Partea II. Proprietari și acte

Inscrieri privitoare la dreptul de proprietate și alte drepturi reale		Referințe
735 / 24/05/2023		
Act Normativ nr. 7, din 13/03/1996 emis de Parlamentul Romaniei (Art.13, Al.15);		
B1	Inscrierea provizorie, drept de PROPRIETATE, dobandit prin Lege, cota actuala 1/1 1) COMUNA CORNEA , CIF:3227734, Proprietar Neidentificat	A1

C. Partea III. SARCINI .

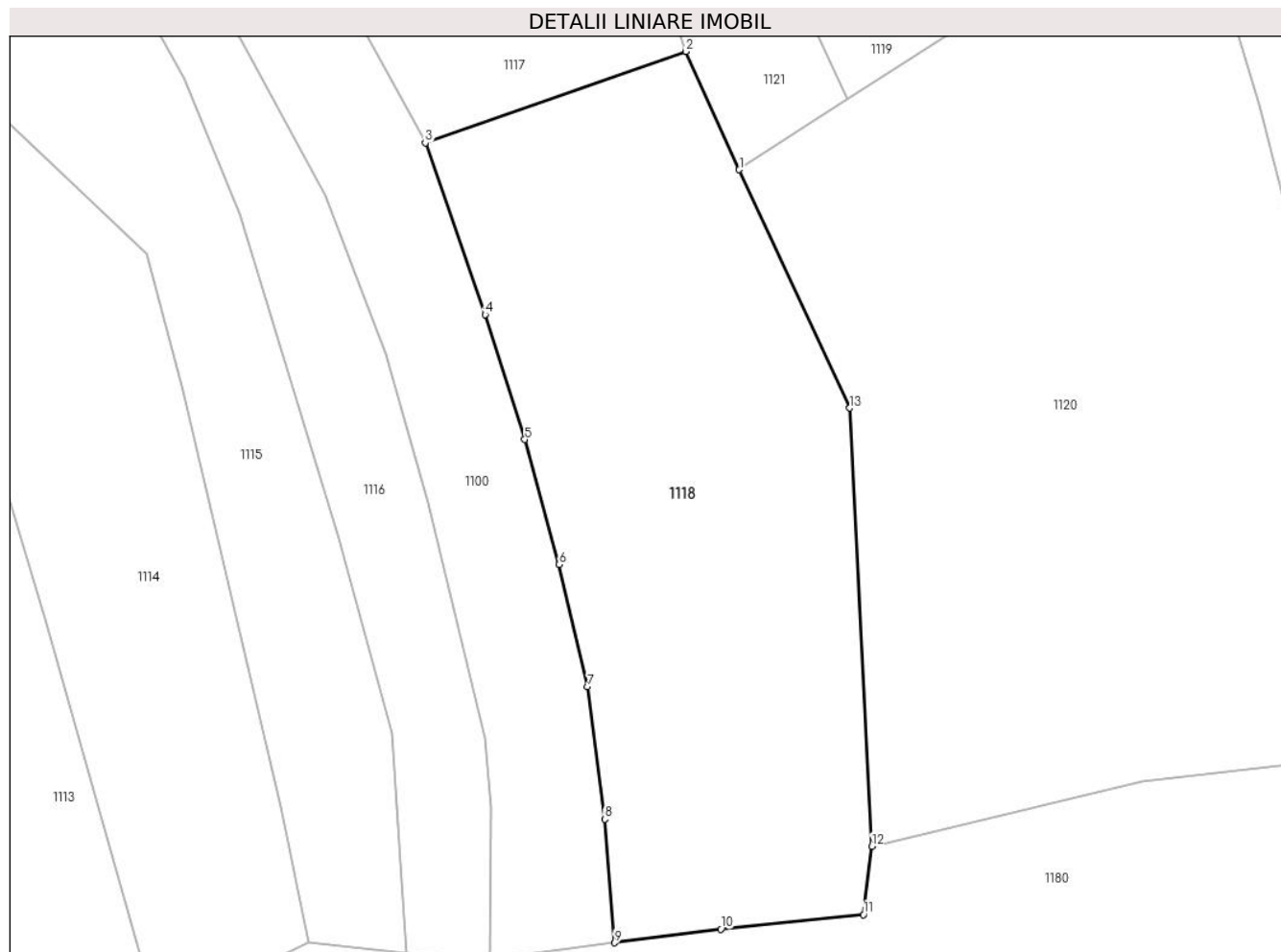
Inscrieri privind dezmembramintele dreptului de proprietate, drepturi reale de garanție și sarcini	Referințe
NU SUNT	

Anexa Nr. 1 La Partea I

Teren

Nr cadastral	Suprafața (mp)*	Observații / Referințe
	4.823	

* Suprafața este determinată în planul de proiecție Stereo 70.



Date referitoare la teren

Crt	Categorie folosință	Intra vilan	Suprafața (mp)	Tarla	Parcelă	Nr. topo	Observații / Referințe
1	faneata	NU	4.823	-	-	-	Cracu Dobroslavii, Nr. Cad. 390, din planul cadastral 1:2880, editia 1874 - Cuptoare

Lungime Segmente

1) Valorile lungimilor segmentelor sunt obținute din proiecție în plan.

Punct început	X / Y	Punct sfârșit	X / Y	Lungime segment (** (m)
1	287.887,896 392.912,99	2	287.880,448 392.929,524	18.134
2	287.880,448 392.929,524	3	287.843,984 392.916,754	38.636
3	287.843,984 392.916,754	4	287.852,372 392.892,752	25.425
4	287.852,372 392.892,752	5	287.857,899 392.875,275	18.331
5	287.857,899 392.875,275	6	287.862,714 392.857,798	18.128

Punct început	X / Y	Punct sfârșit	X / Y	Lungime segment (** (m)
6	287.862,714 392.857,798	7	287.866,69 392.840,702	17.552
7	287.866,69 392.840,702	8	287.869,072 392.822,213	18.642
8	287.869,072 392.822,213	9	287.870,456 392.804,952	17.316
9	287.870,456 392.804,952	10	287.885,315 392.806,865	14.982
10	287.885,315 392.806,865	11	287.905,284 392.808,862	20.069
11	287.905,284 392.808,862	12	287.906,487 392.818,428	9.642
12	287.906,487 392.818,428	13	287.903,38 392.879,686	61.336
13	287.903,38 392.879,686	1	287.887,896 392.912,99	36.728

** Lungimile segmentelor sunt determinate în planul de proiecție Stereo 70 și sunt rotunjite la 1 milimetru.

*** Distanța dintre puncte este formată din segmente cumulate ce sunt mai mici decât valoarea 1 milimetru.

**DATE DESPRE IMOBILUL NR. 1119**

Oficiul de Cadastru și Publicitate Imobiliară CARAS-SEVERIN
Biroul de Cadastru și Publicitate Imobiliară Caransebes

A. Partea I. Descrierea imobilului

TEREN Extravilan

Adresa: Jud. Caraș-Severin

Nr. Crt	Nr cadastral Nr. topografic	Suprafața* (mp)	Observații / Referințe
A1		3.629	Sector cadastral:69 Teren neimprijmit;

B. Partea II. Proprietari și acte

Inscrieri privitoare la dreptul de proprietate și alte drepturi reale		Referințe
736 / 24/05/2023		
Act Normativ nr. 7, din 13/03/1996 emis de Parlamentul Romaniei;		
B1	Intabulare, drept de PROPRIETATE, dobandit prin Lege, cota actuala 1/1 1) NEIDENTIFICAT NEIDENTIFICAT	A1
Act Normativ nr. 7, din 13/03/1996 emis de Parlamentul Romaniei (Adeverinta nr. 2301/23.05.2023, emisa de Primaria Comunei Cornea);		
B2	Se noteaza posesia factica in favoarea lui 1) CRISTESCU ZARIA	A1

C. Partea III. SARCINI .

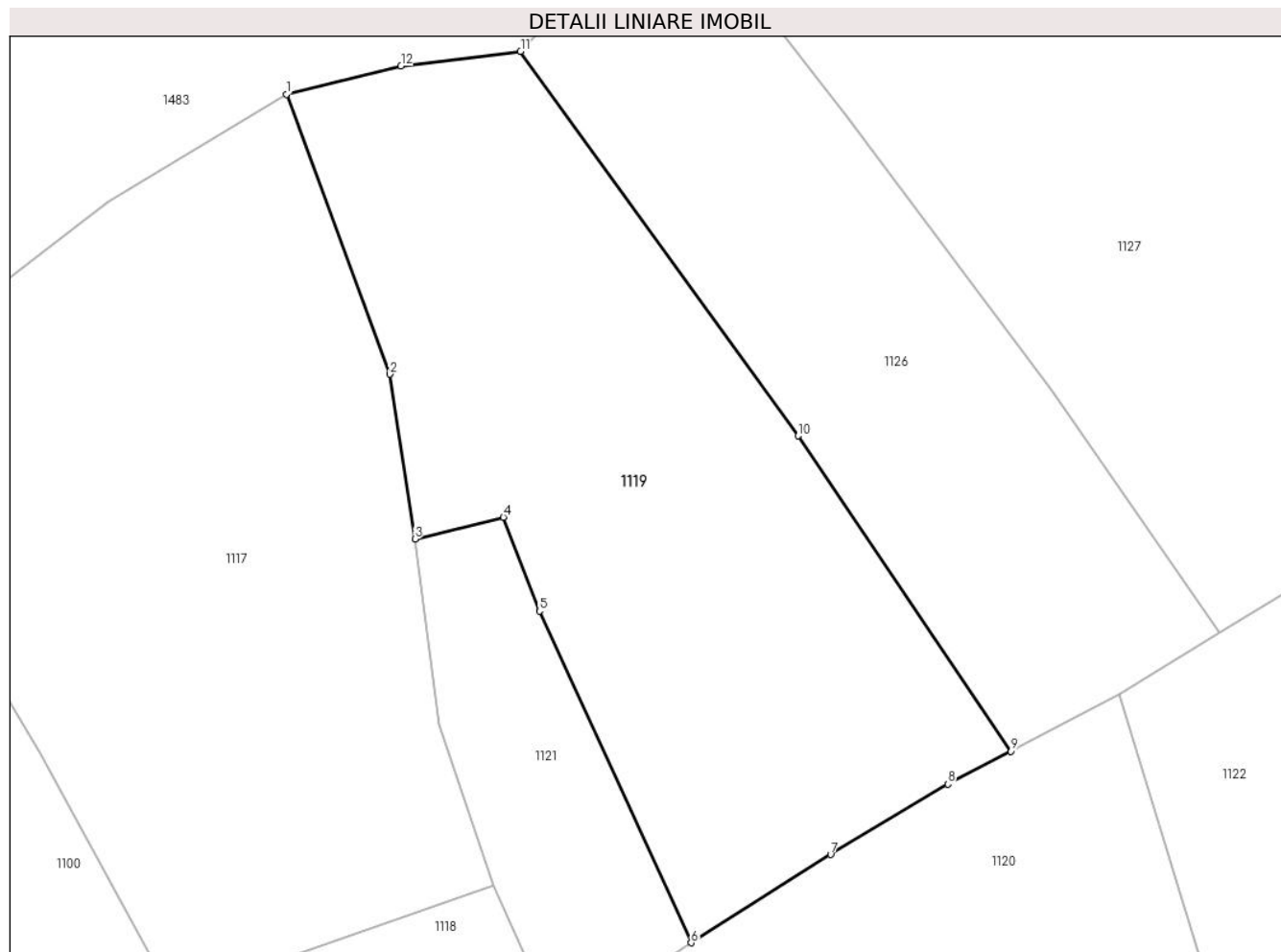
Inscrieri privind dezmembramintele dreptului de proprietate, drepturi reale de garanție și sarcini	Referințe
NU SUNT	

Anexa Nr. 1 La Partea I

Teren

Nr cadastral	Suprafața (mp)*	Observații / Referințe
	3.629	

* Suprafața este determinată în planul de proiecție Stereo 70.



Date referitoare la teren

Crt	Categorie folosință	Intravilan	Suprafața (mp)	Tarla	Parcelă	Nr. topo	Observații / Referințe
1	faneata	NU	3.629	-	-	-	Cracu Dobroslavii, Nr. Cad. Partial 384; Partial 388, din planul cadastral 1:2880, editia 1874 - Cuptoare

Lungime Segmente

1) Valorile lungimilor segmentelor sunt obținute din proiecție în plan.

Punct început	X / Y	Punct sfârșit	X / Y	Lungime segment (** (m)
1	287.856,915 393.019,474	2	287.868,693 392.987,632	33.951
2	287.868,693 392.987,632	3	287.871,554 392.968,868	18.98
3	287.871,554 392.968,868	4	287.881,632 392.971,363	10.382
4	287.881,632 392.971,363	5	287.885,734 392.960,675	11.448
5	287.885,734 392.960,675	6	287.903,017 392.922,945	41.5

Punct început	X / Y	Punct sfârșit	X / Y	Lungime segment (** (m)
6	287.903,017 392.922,945	7	287.918,887 392.932,989	18.781
7	287.918,887 392.932,989	8	287.932,23 392.940,998	15.562
8	287.932,23 392.940,998	9	287.939,435 392.944,731	8.115
9	287.939,435 392.944,731	10	287.915,173 392.980,593	43.299
10	287.915,173 392.980,593	11	287.883,585 393.024,339	53.959
11	287.883,585 393.024,339	12	287.869,961 393.022,668	13.726
12	287.869,961 393.022,668	1	287.856,915 393.019,474	13.431

** Lungimile segmentelor sunt determinate în planul de proiecție Stereo 70 și sunt rotunjite la 1 milimetru.

*** Distanța dintre puncte este formată din segmente cumulate ce sunt mai mici decât valoarea 1 milimetru.

**DATE DESPRE IMOBILUL NR. 1120**

Oficiul de Cadastru și Publicitate Imobiliară CARAS-SEVERIN
Biroul de Cadastru și Publicitate Imobiliară Caransebes

A. Partea I. Descrierea imobilului

TEREN Extravilan

Adresa: Jud. Caraș-Severin

Nr. Crt	Nr cadastral Nr. topografic	Suprafața* (mp)	Observații / Referințe
A1		7.573	Sector cadastral:69 Teren neimprijmit;

B. Partea II. Proprietari și acte

Inscrieri privitoare la dreptul de proprietate și alte drepturi reale	Referințe
738 / 24/05/2023	
Act Normativ nr. 7, din 13/03/1996 emis de Parlamentul Romaniei;	
B1	A1
Intabulare, drept de PROPRIETATE, dobandit prin Lege, cota actuala 1/1 1) NEIDENTIFICAT NEIDENTIFICAT	
Act Normativ nr. 7, din 13/03/1996 emis de Parlamentul Romaniei (Adeverinta nr. 2300/23.05.2023, emisa de Primaria Comunei Cornea);	
B2	A1
Se noteaza posesia factica in favoarea lui 1) ILIESCU ICOANA	

C. Partea III. SARCINI .

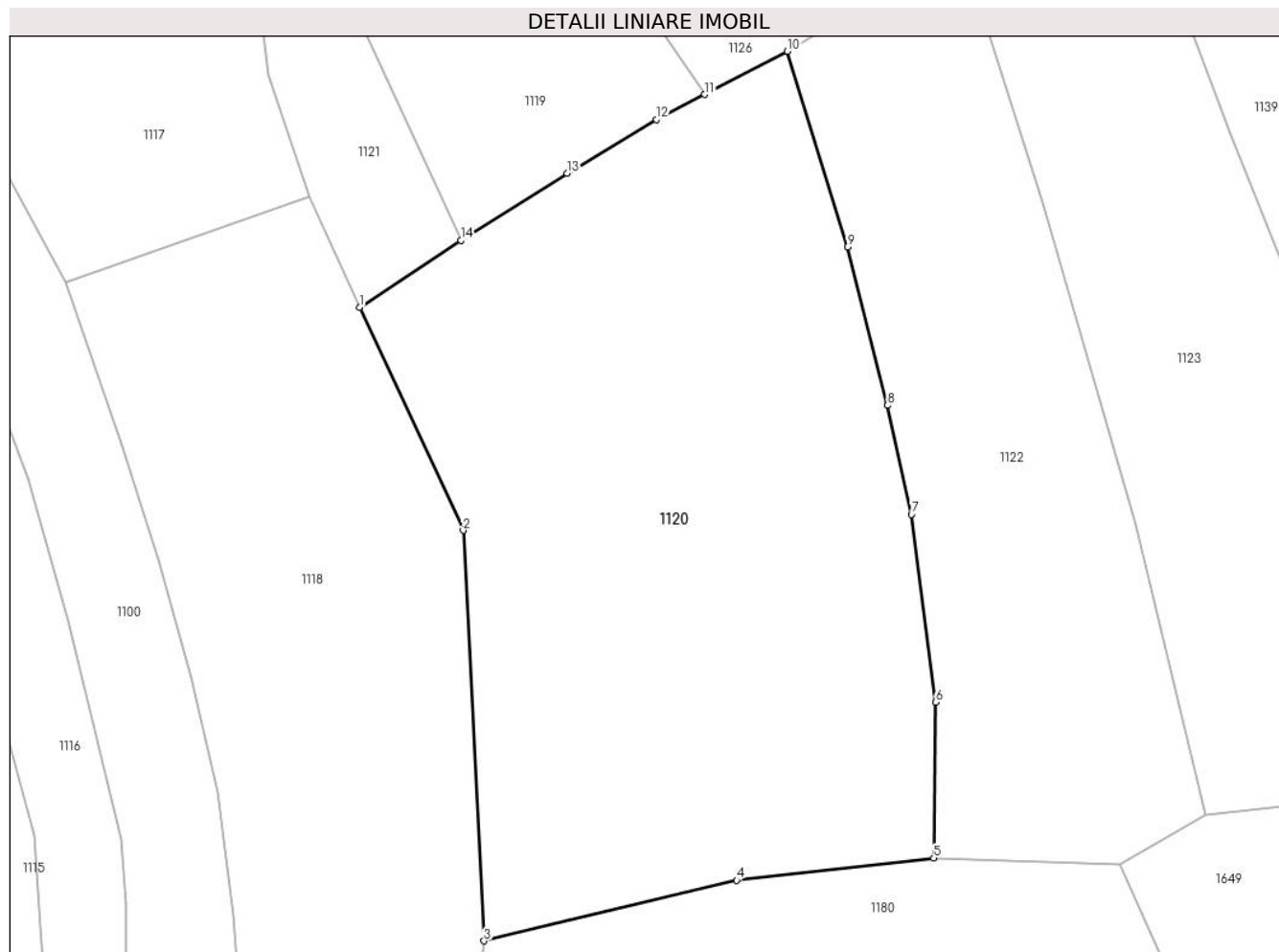
Inscrieri privind dezmembramintele dreptului de proprietate, drepturi reale de garanție și sarcini	Referințe
NU SUNT	

Anexa Nr. 1 La Partea I

Teren

Nr cadastral	Suprafața (mp)*	Observații / Referințe
	7.573	

* Suprafața este determinată în planul de proiecție Stereo 70.



Date referitoare la teren

Crt	Categorie folosință	Intravilan	Suprafața (mp)	Tarla	Parcelă	Nr. topo	Observații / Referințe
1	faneata	NU	7.573	-	-	-	Cracu Dobroslavii, Nr. Cad. 382; 383, din planul cadastral 1:2880, editia 1874 - Cuptoare

Lungime Segmente

1) Valorile lungimilor segmentelor sunt obținute din proiecție în plan.

Punct început	X / Y	Punct sfârșit	X / Y	Lungime segment (** (m)
1	287.887,896 392.912,99	2	287.903,38 392.879,686	36.728
2	287.903,38 392.879,686	3	287.906,487 392.818,428	61.336
3	287.906,487 392.818,428	4	287.944,21 392.827,475	38.793
4	287.944,21 392.827,475	5	287.973,629 392.830,793	29.605
5	287.973,629 392.830,793	6	287.973,957 392.854,032	23.241

Punct început	X / Y	Punct sfârșit	X / Y	Lungime segment (** (m)
6	287.973,957 392.854,032	7	287.970,315 392.882,046	28.25
7	287.970,315 392.882,046	8	287.966,751 392.898,34	16.679
8	287.966,751 392.898,34	9	287.960,748 392.921,961	24.372
9	287.960,748 392.921,961	10	287.951,784 392.951,165	30.549
10	287.951,784 392.951,165	11	287.939,435 392.944,731	13.924
11	287.939,435 392.944,731	12	287.932,23 392.940,998	8.115
12	287.932,23 392.940,998	13	287.918,887 392.932,989	15.562
13	287.918,887 392.932,989	14	287.903,017 392.922,945	18.781
14	287.903,017 392.922,945	1	287.887,896 392.912,99	18.103

** Lungimile segmentelor sunt determinate în planul de proiecție Stereo 70 și sunt rotunjite la 1 milimetru.

*** Distanța dintre puncte este formată din segmente cumulate ce sunt mai mici decât valoarea 1 milimetru.

**DATE DESPRE IMOBILUL NR. 1121**

Oficiul de Cadastru și Publicitate Imobiliară CARAS-SEVERIN
Biroul de Cadastru și Publicitate Imobiliară Caransebes

A. Partea I. Descrierea imobilului

TEREN Extravilan

Adresa: Jud. Caraș-Severin

Nr. Crt	Nr cadastral Nr. topografic	Suprafața* (mp)	Observații / Referințe
A1		871	Sector cadastral:69 Teren neimprijmit;

B. Partea II. Proprietari și acte

Inscrieri privitoare la dreptul de proprietate și alte drepturi reale		Referințe
737 / 24/05/2023		
Act Normativ nr. 7, din 13/03/1996 emis de Parlamentul Romaniei;		
B1	Intabulare, drept de PROPRIETATE, dobandit prin Lege, cota actuala 1/1 1) NEIDENTIFICAT NEIDENTIFICAT	A1
Act Normativ nr. 7, din 13/03/1996 emis de Parlamentul Romaniei (Adeverinta nr. 2308/23.05.2023, emisa de Primaria Comunei Cornea);		
B2	Se noteaza posesia factica in favoarea lui 1) MIRULESCU ELISABETA	A1

C. Partea III. SARCINI .

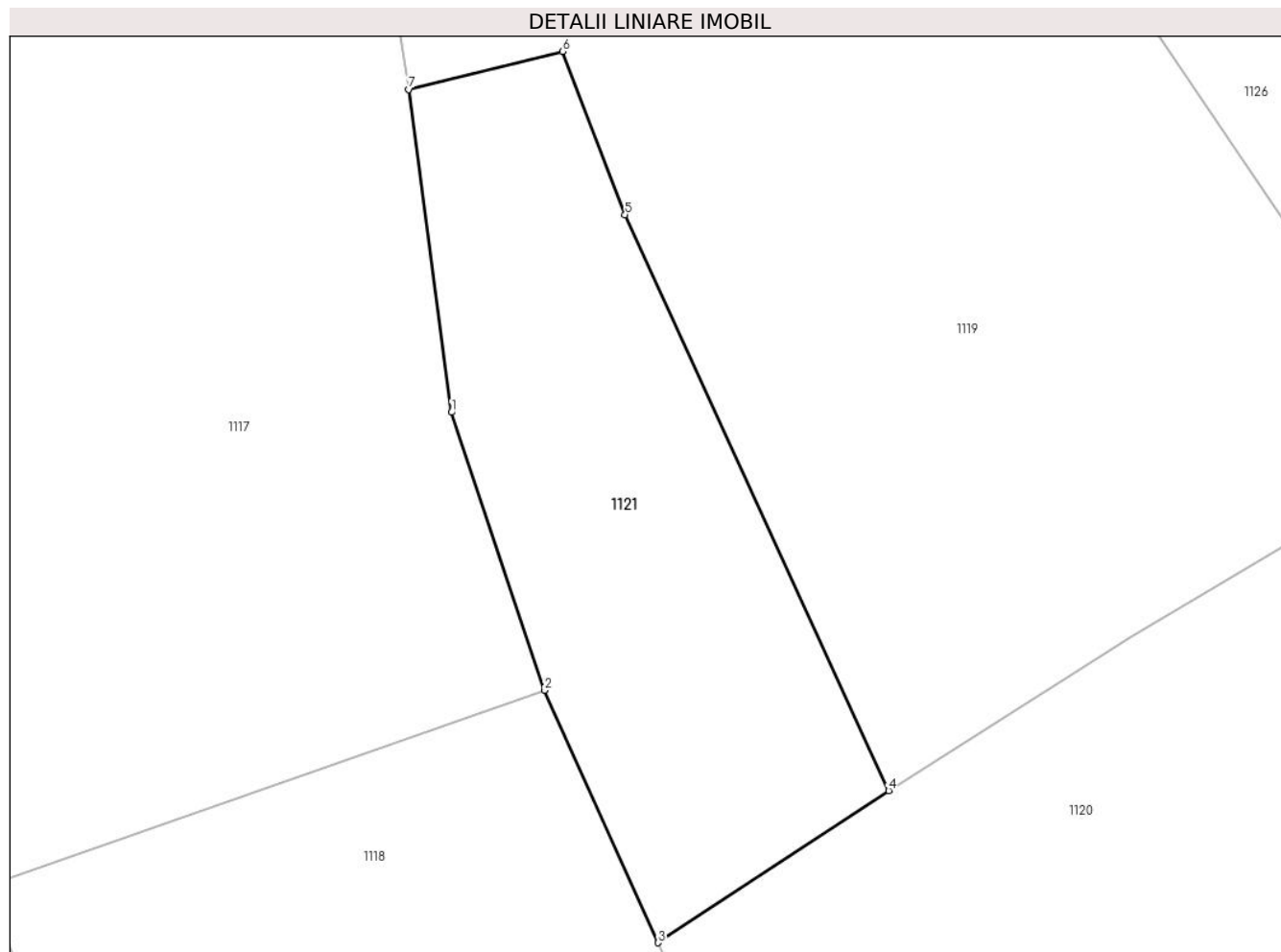
Inscrieri privind dezmembramintele dreptului de proprietate, drepturi reale de garanție și sarcini	Referințe
NU SUNT	

Anexa Nr. 1 La Partea I

Teren

Nr cadastral	Suprafața (mp)*	Observații / Referințe
	871	

* Suprafața este determinată în planul de proiecție Stereo 70.



Date referitoare la teren

Crt	Categorie folosință	Intra vilan	Suprafața (mp)	Tarla	Parcelă	Nr. topo	Observații / Referințe
1	faneata	NU	871	-	-	-	Cracu Dobroslavii, Nr. Cad. Partial 384, din planul cadastral 1:2880, editia 1874 - Cuptoare

Lungime Segmente

1) Valorile lungimilor segmentelor sunt obținute din proiecție în plan.

Punct început	X / Y	Punct sfârșit	X / Y	Lungime segment (** (m)
1	287.874,358 392.947,726	2	287.880,448 392.929,524	19.193
2	287.880,448 392.929,524	3	287.887,896 392.912,99	18.134
3	287.887,896 392.912,99	4	287.903,017 392.922,945	18.103
4	287.903,017 392.922,945	5	287.885,734 392.960,675	41.5
5	287.885,734 392.960,675	6	287.881,632 392.971,363	11.448

Punct început	X / Y	Punct sfârșit	X / Y	Lungime segment (** (m)
6	287.881,632 392.971,363	7	287.871,554 392.968,868	10.382
7	287.871,554 392.968,868	1	287.874,358 392.947,726	21.327

** Lungimile segmentelor sunt determinate în planul de proiecție Stereo 70 și sunt rotunjite la 1 milimetru.

*** Distanța dintre puncte este formată din segmente cumulate ce sunt mai mici decât valoarea 1 milimetru.

**DATE DESPRE IMOBILUL NR. 1122**

Oficiul de Cadastru și Publicitate Imobiliară CARAS-SEVERIN
Biroul de Cadastru și Publicitate Imobiliară Caransebes

A. Partea I. Descrierea imobilului

TEREN Extravilan

Adresa: Jud. Caraș-Severin

Nr. Crt	Nr cadastral Nr. topografic	Suprafața* (mp)	Observații / Referințe
A1		4.282	Sector cadastral:69 Teren neimprijmuit;

B. Partea II. Proprietari și acte

Inscrieri privitoare la dreptul de proprietate și alte drepturi reale		Referințe
739 / 24/05/2023		
Act Normativ nr. 7, din 13/03/1996 emis de Parlamentul Romaniei;		
B1	Intabulare, drept de PROPRIETATE, dobandit prin Lege, cota actuala 1/1 1) NEIDENTIFICAT NEIDENTIFICAT	A1
Act Normativ nr. 7, din 13/03/1996 emis de Parlamentul Romaniei (Adeverinta nr. 2299/23.05.2023, emisa de Primaria Comunei Cornea);		
B2	Se noteaza posesia factica in favoarea lui 1) ILIESCU PETRIA	A1

C. Partea III. SARCINI .

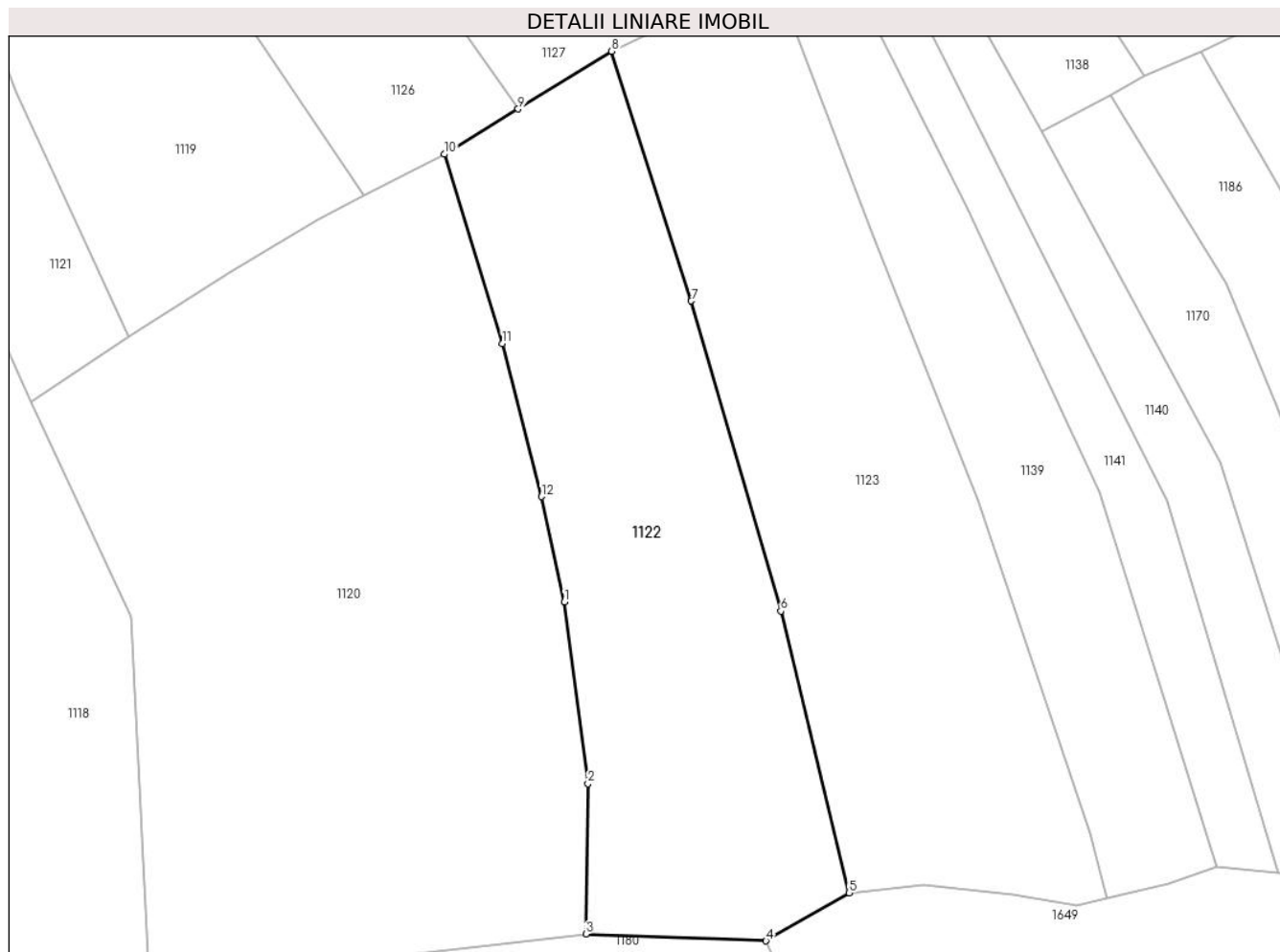
Inscrieri privind dezmembramintele dreptului de proprietate, drepturi reale de garanție și sarcini	Referințe
NU SUNT	

Anexa Nr. 1 La Partea I

Teren

Nr cadastral	Suprafața (mp)*	Observații / Referințe
	4.282	

* Suprafața este determinată în planul de proiecție Stereo 70.



Date referitoare la teren

Crt	Categorie folosință	Intravilan	Suprafața (mp)	Tarla	Parcelă	Nr. topo	Observații / Referințe
1	arabil	NU	4.282	-	-	-	Cracu Dobroslavii, Nr. Cad. Partial 381, din planul cadastral 1:2880, editia 1874 - Cuptoare

Lungime Segmente

1) Valorile lungimilor segmentelor sunt obținute din proiecție în plan.

Punct început	X / Y	Punct sfârșit	X / Y	Lungime segment (** (m)
1	287.970,315 392.882,046	2	287.973,957 392.854,032	28.25
2	287.973,957 392.854,032	3	287.973,629 392.830,793	23.241
3	287.973,629 392.830,793	4	288.001,438 392.829,757	27.829
4	288.001,438 392.829,757	5	288.014,281 392.837,179	14.833
5	288.014,281 392.837,179	6	288.003,727 392.880,671	44.754

Punct început	X / Y	Punct sfârșit	X / Y	Lungime segment (** (m)
6	288.003,727 392.880,671	7	287.989,92 392.928,511	49.793
7	287.989,92 392.928,511	8	287.977,615 392.967,06	40.465
8	287.977,615 392.967,06	9	287.963,168 392.958,17	16.963
9	287.963,168 392.958,17	10	287.951,784 392.951,165	13.366
10	287.951,784 392.951,165	11	287.960,748 392.921,961	30.549
11	287.960,748 392.921,961	12	287.966,751 392.898,34	24.372
12	287.966,751 392.898,34	1	287.970,315 392.882,046	16.679

** Lungimile segmentelor sunt determinate în planul de proiecție Stereo 70 și sunt rotunjite la 1 milimetru.

*** Distanța dintre puncte este formată din segmente cumulate ce sunt mai mici decât valoarea 1 milimetru.

**DATE DESPRE IMOBILUL NR. 1123**

Oficiul de Cadastru și Publicitate Imobiliară CARAS-SEVERIN
Biroul de Cadastru și Publicitate Imobiliară Caransebes

A. Partea I. Descrierea imobilului

TEREN Extravilan

Adresa: Jud. Caraș-Severin

Nr. Crt	Nr cadastral Nr. topografic	Suprafața* (mp)	Observații / Referințe
A1		4.674	Sector cadastral:69 Teren neimprijmit;

B. Partea II. Proprietari și acte

Inscrieri privitoare la dreptul de proprietate și alte drepturi reale		Referințe
744 / 24/05/2023		
Act Normativ nr. 7, din 13/03/1996 emis de Parlamentul Romaniei;		
B1	Intabulare, drept de PROPRIETATE, dobandit prin Lege, cota actuala 1/1 1) NEIDENTIFICAT NEIDENTIFICAT	A1
Act Normativ nr. 7, din 13/03/1996 emis de Parlamentul Romaniei (Adeverinta nr. 2306/23.05.2023, emisa de Primaria Comunei Cornea);		
B2	Se noteaza posesia factica in favoarea lui 1) PEICA MOISE	A1

C. Partea III. SARCINI .

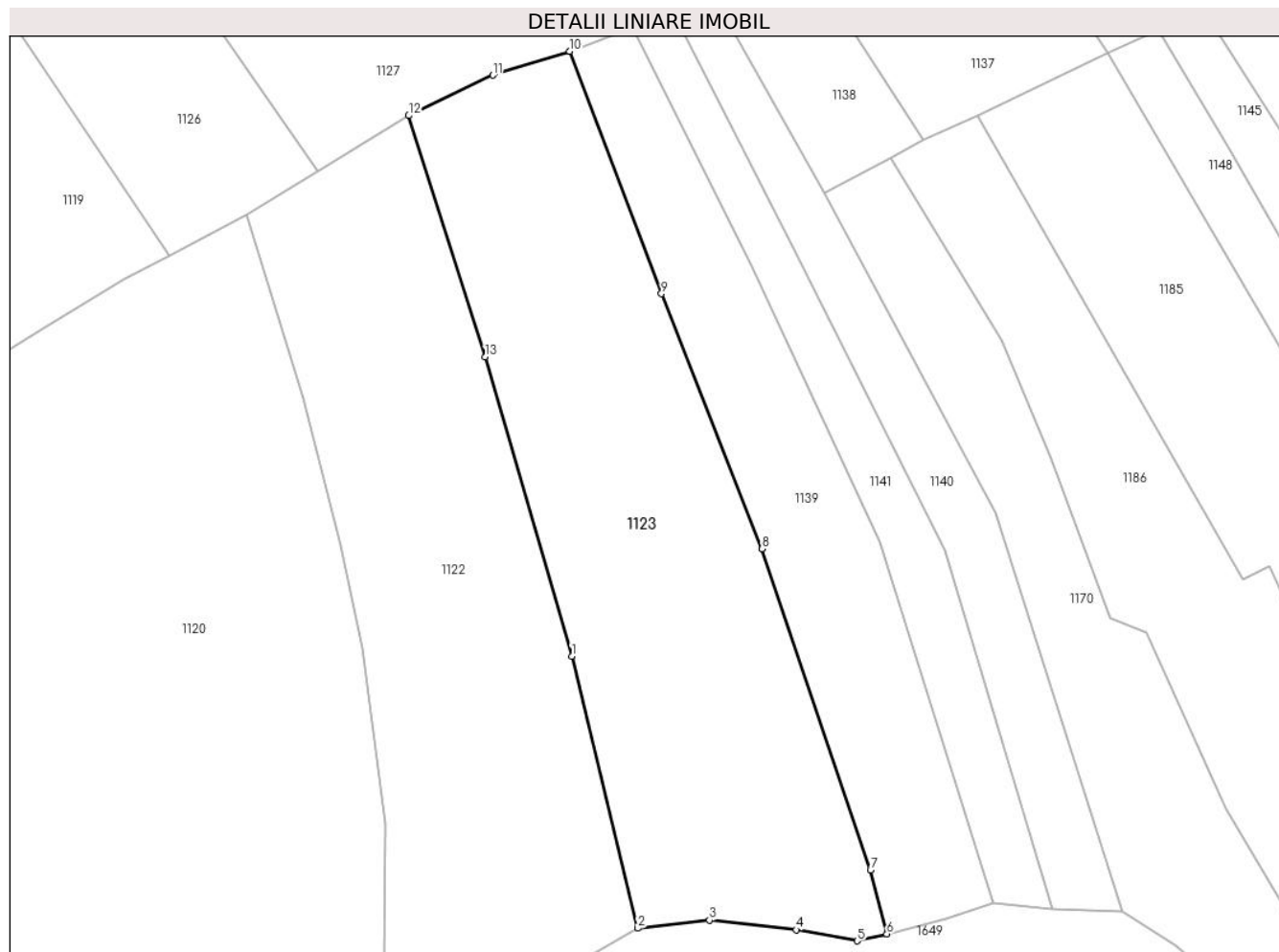
Inscrieri privind dezmembramintele dreptului de proprietate, drepturi reale de garanție și sarcini	Referințe
NU SUNT	

Anexa Nr. 1 La Partea I

Teren

Nr cadastral	Suprafața (mp)*	Observații / Referințe
	4.674	

* Suprafața este determinată în planul de proiecție Stereo 70.



Date referitoare la teren

Crt	Categorie folosință	Intravilan	Suprafața (mp)	Tarla	Parcelă	Nr. topo	Observații / Referințe
1	arabil	NU	4.674	-	-	-	Cracu Dobroslavii, nr. cad. partial 381 din planul cadastral 1:2880 editia 1874 - Cuptoare

Lungime Segmente

1) Valorile lungimilor segmentelor sunt obținute din proiecție în plan.

Punct început	X / Y	Punct sfârșit	X / Y	Lungime segment (** (m)
1	288.003,727 392.880,671	2	288.014,281 392.837,179	44.754
2	288.014,281 392.837,179	3	288.025,788 392.838,466	11.579
3	288.025,788 392.838,466	4	288.039,609 392.836,942	13.905
4	288.039,609 392.836,942	5	288.049,406 392.835,18	9.954
5	288.049,406 392.835,18	6	288.054,137 392.836,297	4.861

Punct început	X / Y	Punct sfârșit	X / Y	Lungime segment (** (m)
6	288.054,137 392.836,297	7	288.051,518 392.846,5	10.534
7	288.051,518 392.846,5	8	288.034,199 392.897,861	54.202
8	288.034,199 392.897,861	9	288.018,059 392.938,6	43.82
9	288.018,059 392.938,6	10	288.003,383 392.977,354	41.439
10	288.003,383 392.977,354	11	287.991,092 392.973,546	12.868
11	287.991,092 392.973,546	12	287.977,615 392.967,06	14.957
12	287.977,615 392.967,06	13	287.989,92 392.928,511	40.465
13	287.989,92 392.928,511	1	288.003,727 392.880,671	49.793

** Lungimile segmentelor sunt determinate în planul de proiecție Stereo 70 și sunt rotunjite la 1 milimetru.

*** Distanța dintre puncte este formată din segmente cumulate ce sunt mai mici decât valoarea 1 milimetru.

**DATE DESPRE IMOBILUL NR. 1124**

Oficiul de Cadastru și Publicitate Imobiliară CARAS-SEVERIN
Biroul de Cadastru și Publicitate Imobiliară Caransebes

A. Partea I. Descrierea imobilului

TEREN Extravilan

Adresa: Jud. Caraș-Severin

Nr. Crt	Nr cadastral Nr. topografic	Suprafața* (mp)	Observații / Referințe
A1		10.646	Sector cadastral:69 Teren neimpregmuit;

B. Partea II. Proprietari și acte

Inscrieri privitoare la dreptul de proprietate și alte drepturi reale	Referințe
674 / 18/05/2023	
Act Normativ nr. 7, din 13/03/1996 emis de Parlamentul Romaniei;	
B1	A1
Intabulare, drept de PROPRIETATE, dobandit prin Lege, cota actuala 1/1 1) NEIDENTIFICAT NEIDENTIFICAT	
Act Normativ nr. 7, din 13/03/1996 emis de Parlamentul Romaniei (Adeverinta nr. 2212/23.05.2023, emisa de Primaria Comunei Cornea);	
B2	A1
Se noteaza posesia factica in favoarea lui 1) LAZARESCU ANA	

C. Partea III. SARCINI .

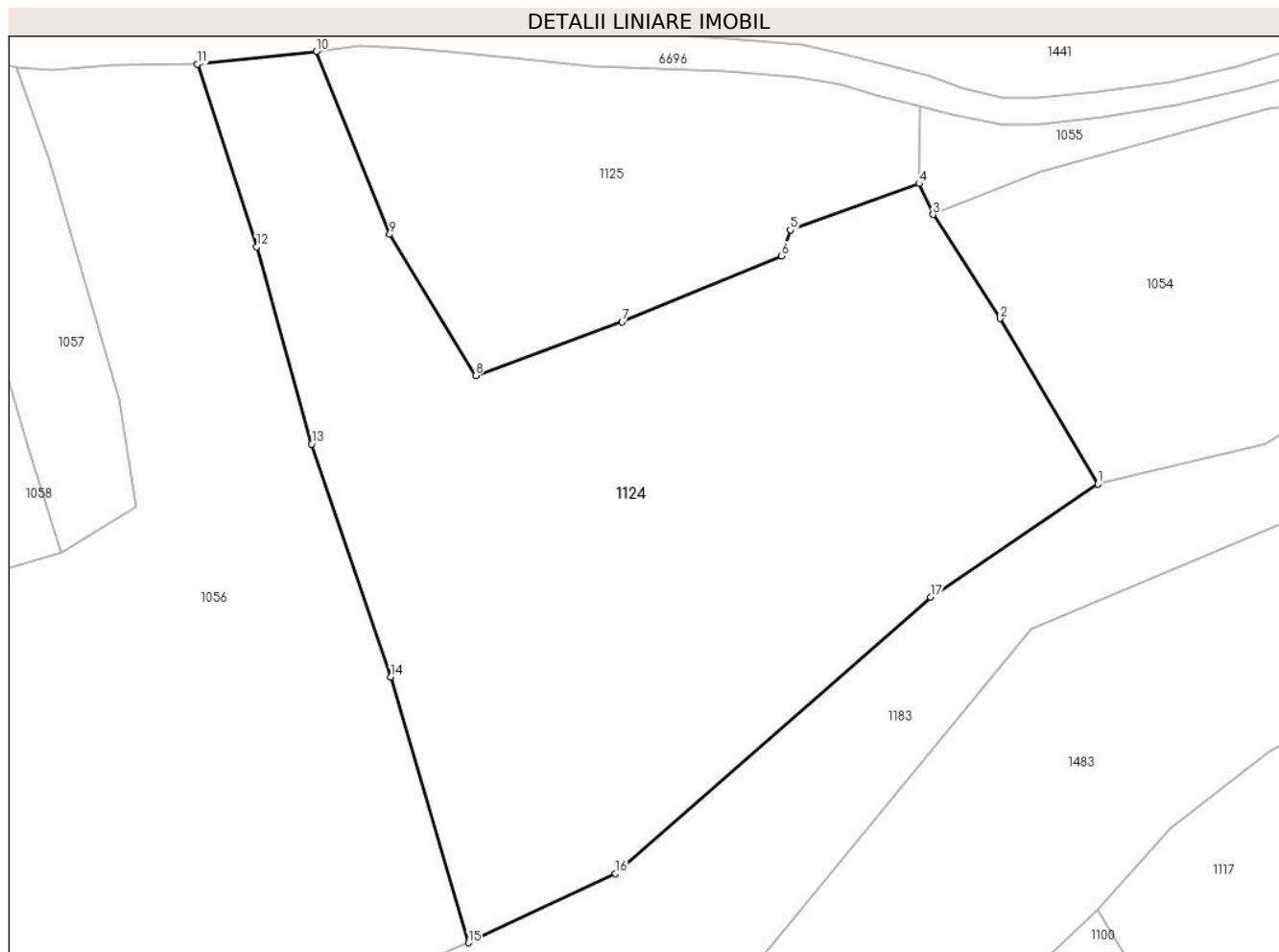
Inscrieri privind dezmembramintele dreptului de proprietate, drepturi reale de garanție și sarcini	Referințe
NU SUNT	

Anexa Nr. 1 La Partea I

Teren

Nr cadastral	Suprafața (mp)*	Observații / Referințe
	10.646	

* Suprafața este determinată în planul de proiecție Stereo 70.



Date referitoare la teren

Crt	Categorie folosință	Intravilan	Suprafața (mp)	Tarla	Parcelă	Nr. topo	Observații / Referințe
1	faneata	NU	10.646	-	-	-	Cracu Dobroslavii, Nr. Cad. 462; Partial 459; Partial 460; Partial 461, din planul cadastral 1:2880, editia 1874 - Cuptoare

Lungime Segmente

1) Valorile lungimilor segmentelor sunt obținute din proiecție în plan.

Punct început	X / Y	Punct sfârșit	X / Y	Lungime segment (** (m)
1	287.807,329 393.053,339	2	287.790,562 393.081,715	32.96
2	287.790,562 393.081,715	3	287.779,045 393.099,535	21.218
3	287.779,045 393.099,535	4	287.776,668 393.104,85	5.822
4	287.776,668 393.104,85	5	287.754,533 393.096,888	23.523

Punct început	X / Y	Punct sfârșit	X / Y	Lungime segment (** (m)
5	287.754,533 393.096,888	6	287.753,051 393.092,423	4.705
6	287.753,051 393.092,423	7	287.725,654 393.081,145	29.628
7	287.725,654 393.081,145	8	287.700,534 393.071,915	26.762
8	287.700,534 393.071,915	9	287.685,769 393.096,125	28.357
9	287.685,769 393.096,125	10	287.673,186 393.127,499	33.803
10	287.673,186 393.127,499	11	287.652,801 393.125,287	20.505
11	287.652,801 393.125,287	12	287.662,957 393.093,982	32.911
12	287.662,957 393.093,982	13	287.672,39 393.060,195	35.08
13	287.672,39 393.060,195	14	287.685,984 393.020,258	42.187
14	287.685,984 393.020,258	15	287.699,282 392.974,713	47.447
15	287.699,282 392.974,713	16	287.724,538 392.986,555	27.894
16	287.724,538 392.986,555	17	287.778,66 393.033,928	71.927
17	287.778,66 393.033,928	1	287.807,329 393.053,339	34.622

** Lungimile segmentelor sunt determinate în planul de proiecție Stereo 70 și sunt rotunjite la 1 milimetru.

*** Distanța dintre puncte este formată din segmente cumulate ce sunt mai mici decât valoarea 1 milimetru.

**DATE DESPRE IMOBILUL NR. 1125**

Oficiul de Cadastru și Publicitate Imobiliară CARAS-SEVERIN
Biroul de Cadastru și Publicitate Imobiliară Caransebes

A. Partea I. Descrierea imobilului

TEREN Extravilan

Adresa: Jud. Caraș-Severin

Nr. Crt	Nr cadastral Nr. topografic	Suprafața* (mp)	Observații / Referințe
A1		3.600	Sector cadastral:69 Teren neimprijmit;

B. Partea II. Proprietari și acte

Inscrieri privitoare la dreptul de proprietate și alte drepturi reale		Referințe
1068 / 27/05/2023		
Act Normativ nr. 7, din 13/03/1996 emis de Parlamentul Romaniei;		
B1	Intabulare, drept de PROPRIETATE, dobandit prin Lege, cota actuala 1/1 1) NEIDENTIFICAT NEIDENTIFICAT	A1
Act Normativ nr. 7, din 13/03/1996 emis de Parlamentul Romaniei (Adeverinta nr. 2371/23.05.2023, emisa de Primaria Comunei Cornea);		
B2	Se noteaza posesia factica in favoarea lui 1) VASILESCU GHEORGHE	A1

C. Partea III. SARCINI .

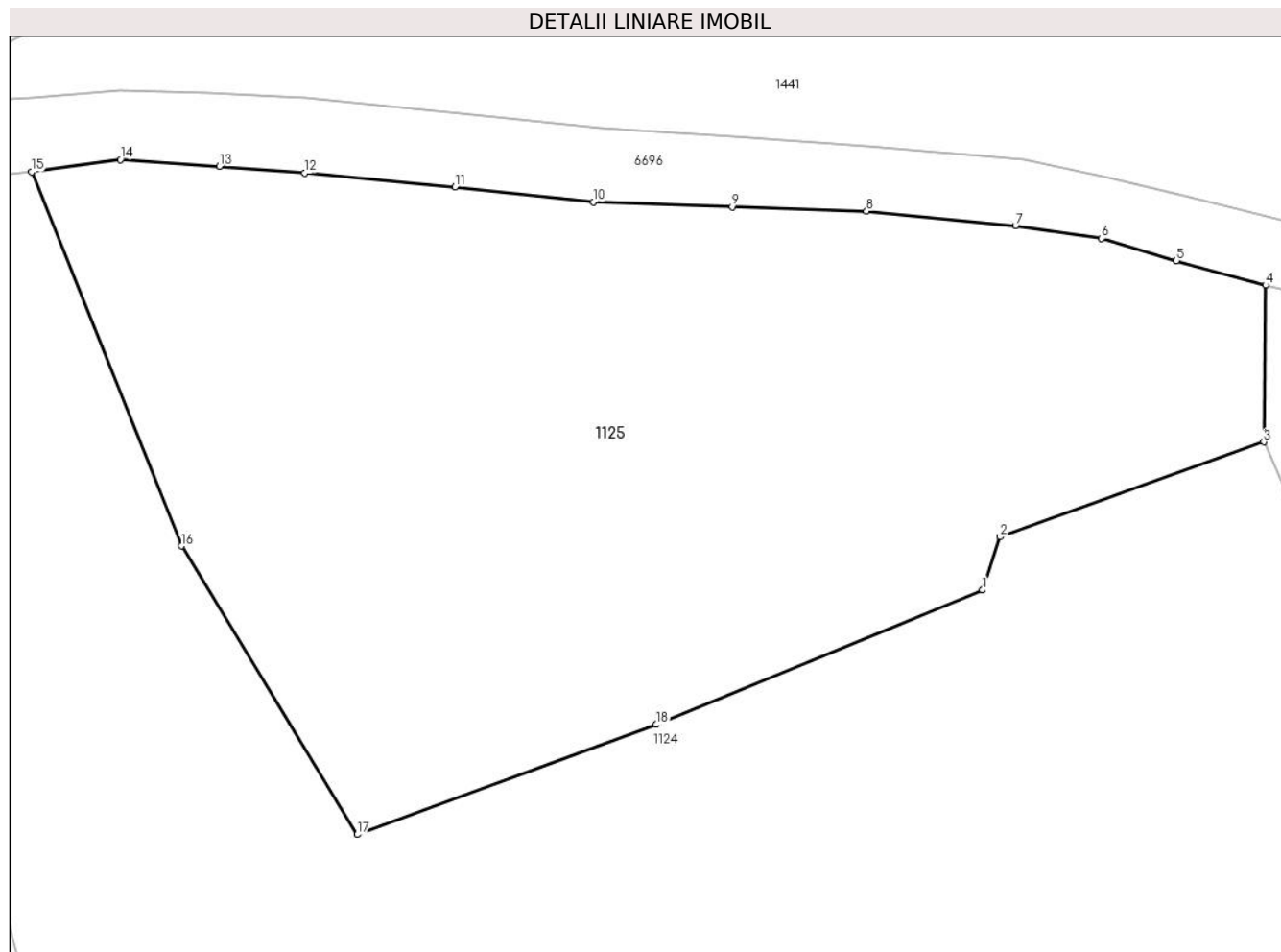
Inscrieri privind dezmembramintele dreptului de proprietate, drepturi reale de garanție și sarcini	Referințe
NU SUNT	

Anexa Nr. 1 La Partea I

Teren

Nr cadastral	Suprafața (mp)*	Observații / Referințe
	3.600	

* Suprafața este determinată în planul de proiecție Stereo 70.



Date referitoare la teren

Crt	Categorie folosință	Intravilan	Suprafața (mp)	Tarla	Parcelă	Nr. topo	Observații / Referințe
1	faneata	NU	3.600	-	-	-	Cracu Dobroslavii, Nr. Cad. 463; 464, din planul cadastral 1:2880, editia 1874 - Cuptoare

Lungime Segmente

1) Valorile lungimilor segmentelor sunt obținute din proiecție în plan.

Punct început	X / Y	Punct sfârșit	X / Y	Lungime segment (** (m)
1	287.753,051 393.092,423	2	287.754,533 393.096,888	4.705
2	287.754,533 393.096,888	3	287.776,668 393.104,85	23.523
3	287.776,668 393.104,85	4	287.776,83 393.117,998	13.149
4	287.776,83 393.117,998	5	287.769,33 393.120,053	7.777
5	287.769,33 393.120,053	6	287.763,054 393.121,927	6.549

Punct început	X / Y	Punct sfârșit	X / Y	Lungime segment (** (m)
6	287.763,054 393.121,927	7	287.755,819 393.123,006	7.315
7	287.755,819 393.123,006	8	287.743,314 393.124,201	12.563
8	287.743,314 393.124,201	9	287.732,01 393.124,57	11.31
9	287.732,01 393.124,57	10	287.720,362 393.124,986	11.655
10	287.720,362 393.124,986	11	287.708,726 393.126,239	11.704
11	287.708,726 393.126,239	12	287.696,098 393.127,397	12.68
12	287.696,098 393.127,397	13	287.688,952 393.127,97	7.17
13	287.688,952 393.127,97	14	287.680,631 393.128,537	8.34
14	287.680,631 393.128,537	15	287.673,186 393.127,499	7.517
15	287.673,186 393.127,499	16	287.685,769 393.096,125	33.803
16	287.685,769 393.096,125	17	287.700,534 393.071,915	28.357
17	287.700,534 393.071,915	18	287.725,654 393.081,145	26.762
18	287.725,654 393.081,145	1	287.753,051 393.092,423	29.628

** Lungimile segmentelor sunt determinate în planul de proiecție Stereo 70 și sunt rotunjite la 1 milimetru.

*** Distanța dintre puncte este formată din segmente cumulate ce sunt mai mici decât valoarea 1 milimetru.

**DATE DESPRE IMOBILUL NR. 1126**

Oficiul de Cadastru și Publicitate Imobiliară CARAS-SEVERIN
Biroul de Cadastru și Publicitate Imobiliară Caransebes

A. Partea I. Descrierea imobilului

TEREN Extravilan

Adresa: Jud. Caraș-Severin

Nr. Crt	Nr cadastral Nr. topografic	Suprafața* (mp)	Observații / Referințe
A1		2.647	Sector cadastral:69 Teren neimprijmuit;

B. Partea II. Proprietari și acte

Inscrieri privitoare la dreptul de proprietate și alte drepturi reale		Referințe
1109 / 29/05/2023		
Act Normativ nr. 7, din 13/03/1996 emis de Parlamentul Romaniei (Art.13, Al.15);		
B1	Inscrierea provizorie, drept de PROPRIETATE, dobandit prin Lege, cota actuala 1/1 1) COMUNA CORNEA , CIF:3227734, Proprietar Neidentificat	A1

C. Partea III. SARCINI .

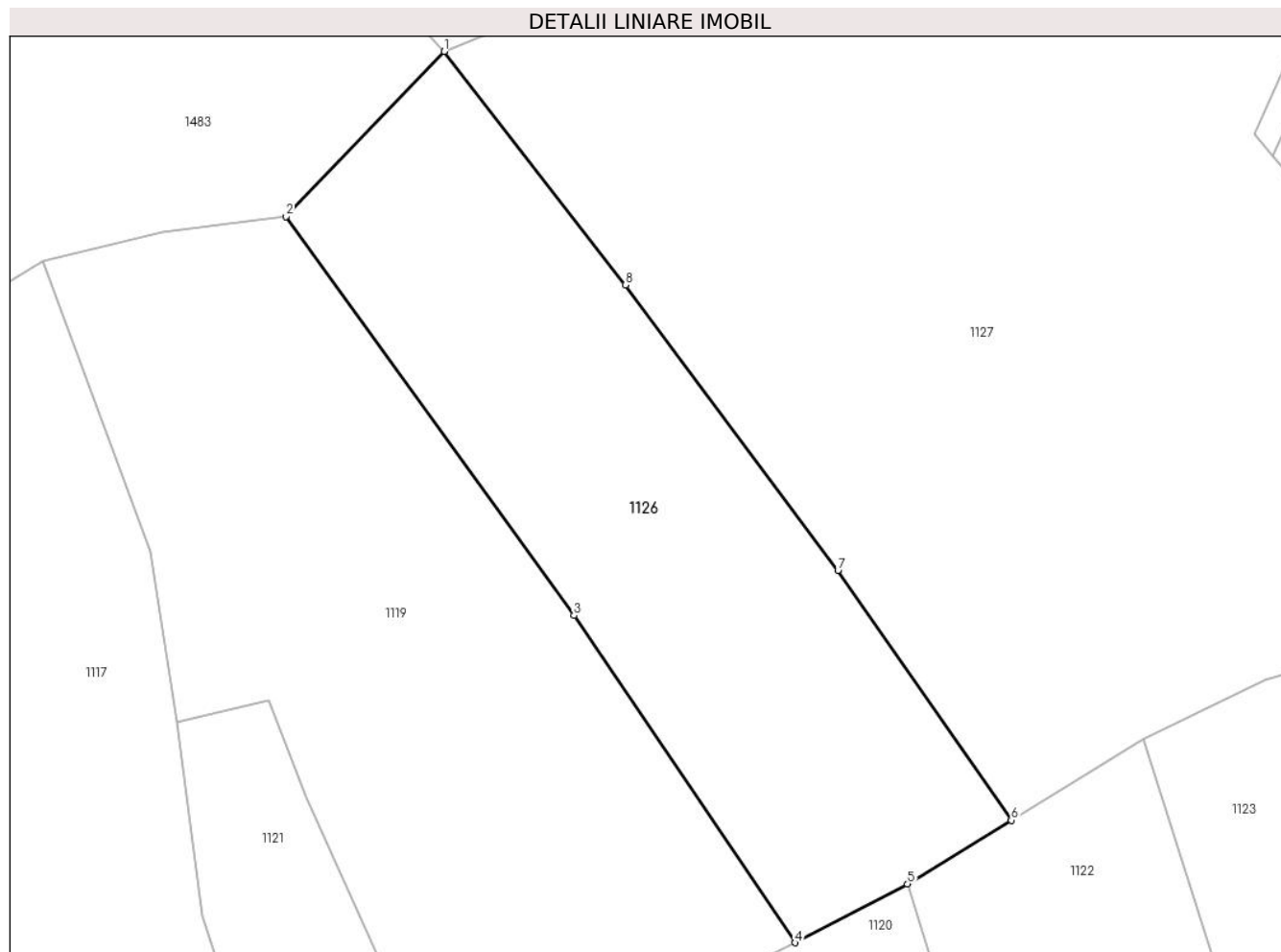
Inscrieri privind dezmembramintele dreptului de proprietate, drepturi reale de garanție și sarcini	Referințe
NU SUNT	

Anexa Nr. 1 La Partea I

Teren

Nr cadastral	Suprafața (mp)*	Observații / Referințe
	2.647	

* Suprafața este determinată în planul de proiecție Stereo 70.



Date referitoare la teren

Crt	Categorie folosință	Intra vilan	Suprafața (mp)	Tarla	Parcelă	Nr. topo	Observații / Referințe
1	faneata	NU	2.647	-	-	-	Cracu Dobroslavii, Nr. Cad. Partial 384; Partial 388, din planul cadastral 1:2880, editia 1874 - Cuptoare

Lungime Segmente

1) Valorile lungimilor segmentelor sunt obținute din proiecție în plan.

Punct început	X / Y	Punct sfârșit	X / Y	Lungime segment (** (m)
1	287.900,94 393.042,422	2	287.883,585 393.024,339	25.064
2	287.883,585 393.024,339	3	287.915,173 392.980,593	53.959
3	287.915,173 392.980,593	4	287.939,435 392.944,731	43.299
4	287.939,435 392.944,731	5	287.951,784 392.951,165	13.924
5	287.951,784 392.951,165	6	287.963,168 392.958,17	13.366

Punct început	X / Y	Punct sfârșit	X / Y	Lungime segment (** (m)
6	287.963,168 392.958,17	7	287.944,143 392.985,548	33.339
7	287.944,143 392.985,548	8	287.920,824 393.016,813	39.004
8	287.920,824 393.016,813	1	287.900,94 393.042,422	32.422

** Lungimile segmentelor sunt determinate în planul de proiecție Stereo 70 și sunt rotunjite la 1 milimetru.

*** Distanța dintre puncte este formată din segmente cumulate ce sunt mai mici decât valoarea 1 milimetru.

**DATE DESPRE IMOBILUL NR. 1127**

Oficiul de Cadastru și Publicitate Imobiliară CARAS-SEVERIN
Biroul de Cadastru și Publicitate Imobiliară Caransebes

A. Partea I. Descrierea imobilului

TEREN Extravilan

Adresa: Jud. Caraș-Severin

Nr. Crt	Nr cadastral Nr. topografic	Suprafața* (mp)	Observații / Referințe
A1		7.729	Sector cadastral:69 Teren neimprijmit;

B. Partea II. Proprietari și acte

Inscrieri privitoare la dreptul de proprietate și alte drepturi reale		Referințe
1108 / 29/05/2023		
Act Normativ nr. 7, din 13/03/1996 emis de Parlamentul Romaniei;		
B1	Intabulare, drept de PROPRIETATE, dobandit prin Lege, cota actuala 1/1 1) NEIDENTIFICAT NEIDENTIFICAT	A1
Act Normativ nr. 7, din 13/03/1996 emis de Parlamentul Romaniei (Adeverinta nr. 2571/31.05.2023, emisa de Primaria Comunei Cornea);		
B2	Se noteaza posesia factica in favoarea lui 1) STOLOJESCU ION	A1

C. Partea III. SARCINI .

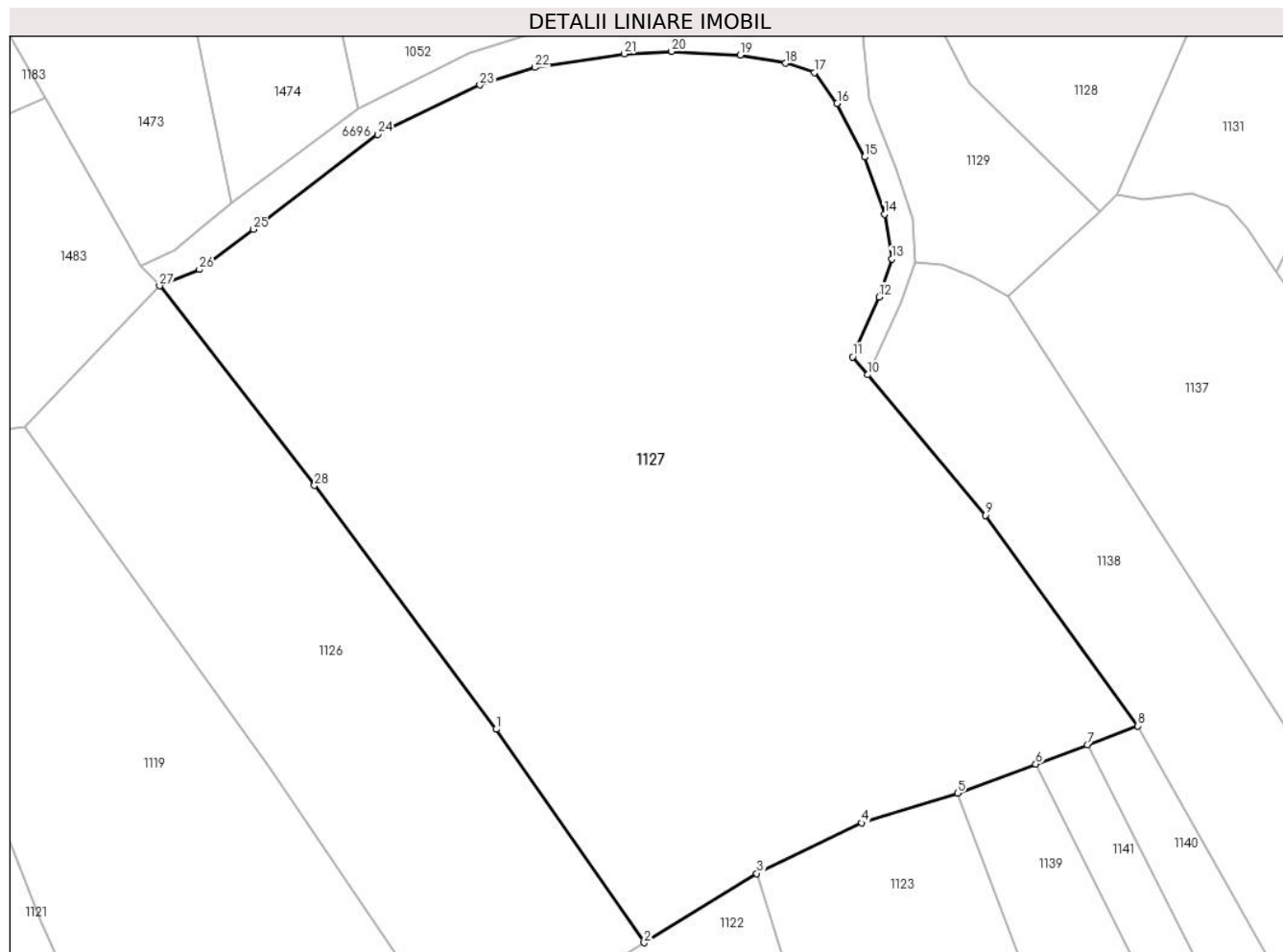
Inscrieri privind dezmembramintele dreptului de proprietate, drepturi reale de garanție și sarcini	Referințe
NU SUNT	

Anexa Nr. 1 La Partea I

Teren

Nr cadastral	Suprafața (mp)*	Observații / Referințe
	7.729	

* Suprafața este determinată în planul de proiecție Stereo 70.



Date referitoare la teren

Crt	Categorie folosință	Intravilan	Suprafața (mp)	Tarla	Parcelă	Nr. topo	Observații / Referințe
1	faneata	NU	7.729	-	-	-	Cracu Dobroslavii, Nr. Cad. Partial 384; Partial 388; Partial 394, din planul cadastral 1:2880, editia 1874 - Cuptoare

Lungime Segmente

1) Valorile lungimilor segmentelor sunt obținute din proiecție în plan.

Punct început	X / Y	Punct sfârșit	X / Y	Lungime segment (** (m))
1	287.944,143 392.985,548	2	287.963,168 392.958,17	33.339
3	287.977,615 392.967,06	4	287.991,092 392.973,546	14.957
5	288.003,383 392.977,354	6	288.013,438 392.981,093	10.727
7	288.020,049 392.983,552	8	288.026,546 392.985,968	6.931

Punct început	X / Y	Punct sfârșit	X / Y	Lungime segment (** (m))
2	287.963,168 392.958,17	3	287.977,615 392.967,06	16.963
4	287.991,092 392.973,546	5	288.003,383 392.977,354	12.868
6	288.013,438 392.981,093	7	288.020,049 392.983,552	7.054
8	288.026,546 392.985,968	9	288.006,966 393.012,994	33.374

Punct început	X / Y	Punct sfârșit	X / Y	Lungime segment (** (m)	Punct început	X / Y	Punct sfârșit	X / Y	Lungime segment (** (m)
9	288.006,966 393.012,994	10	287.991,858 393.031,012	23.515	10	287.991,858 393.031,012	11	287.989,919 393.033,324	3.017
11	287.989,919 393.033,324	12	287.993,313 393.040,987	8.381	12	287.993,313 393.040,987	13	287.994,946 393.045,86	5.139
13	287.994,946 393.045,86	14	287.993,996 393.051,596	5.814	14	287.993,996 393.051,596	15	287.991,488 393.058,937	7.758
15	287.991,488 393.058,937	16	287.987,929 393.065,819	7.747	16	287.987,929 393.065,819	17	287.985,015 393.069,776	4.914
17	287.985,015 393.069,776	18	287.981,346 393.070,965	3.857	18	287.981,346 393.070,965	19	287.975,472 393.072,017	5.967
19	287.975,472 393.072,017	20	287.966,675 393.072,48	8.81	20	287.966,675 393.072,48	21	287.960,58 393.072,154	6.104
21	287.960,58 393.072,154	22	287.949,127 393.070,417	11.584	22	287.949,127 393.070,417	23	287.942,07 393.068,165	7.408
23	287.942,07 393.068,165	24	287.928,924 393.061,844	14.586	24	287.928,924 393.061,844	25	287.913,009 393.049,668	20.039
25	287.913,009 393.049,668	26	287.906,047 393.044,506	8.666	26	287.906,047 393.044,506	27	287.900,94 393.042,422	5.516
27	287.900,94 393.042,422	28	287.920,824 393.016,813	32.422	28	287.920,824 393.016,813	1	287.944,143 392.985,548	39.004

** Lungimile segmentelor sunt determinate în planul de proiecție Stereo 70 și sunt rotunjite la 1 milimetru.

*** Distanța dintre puncte este formată din segmente cumulate ce sunt mai mici decât valoarea 1 milimetru.

**DATE DESPRE IMOBILUL NR. 1128**

Oficiul de Cadastru și Publicitate Imobiliară CARAS-SEVERIN
Biroul de Cadastru și Publicitate Imobiliară Caransebes

A. Partea I. Descrierea imobilului

TEREN Extravilan

Nr. CF vechi:1515-Cuptoare

Adresa: Jud. Caraș-Severin

Nr. Crt	Nr cadastral Nr. topografic	Suprafața* (mp)	Observații / Referințe
A1		2.361	Sector cadastral:69 Teren neimprejmuit;

B. Partea II. Proprietari și acte

Inscrieri privitoare la dreptul de proprietate și alte drepturi reale		Referințe
1764 / 21/04/1997		
Act Notarial nr. 1064, din 01/01/1996 emis de BNP Lapadat (contract de intretinere);		
B1	Intabulare, drept de PROPRIETATE, dobandit prin Conventie, cota actuala 697/1752 1) SABAILA CRACIUN , si sotia 2) SABAILA FLOAREA-MARIANA	A1
1044 / 24/05/2023		
Act Normativ nr. 7, din 13/03/1996 emis de Parlamentul Romaniei;		
B2	Intabulare, drept de PROPRIETATE, dobandit prin Lege, cota actuala 1055/1752 1) NEIDENTIFICAT NEIDENTIFICAT	A1
Act Normativ nr. 7, din 13/03/1996 emis de Parlamentul Romaniei (Adeverinta nr. 2269/23.05.2023, emisa de Primaria Comunei Cornea);		
B3	Se noteaza posesia factica in favoarea lui 1) SABAILA CRACIUN , si sotia 2) SABAILA FLOAREA-MARIANA	A1

C. Partea III. SARCINI

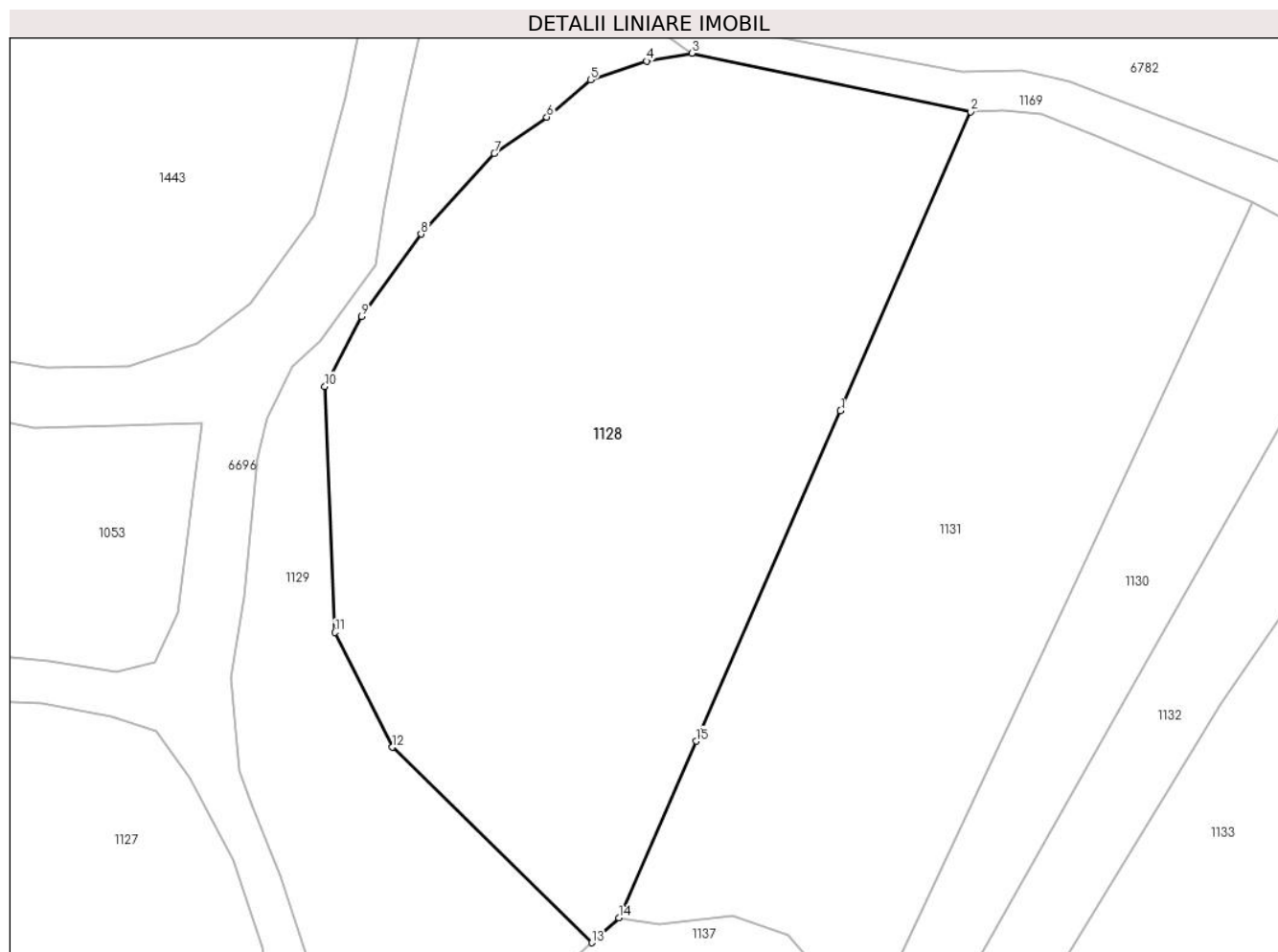
Inscrieri privind dezmembramintele dreptului de proprietate, drepturi reale de garanție și sarcini		Referințe
1764 / 01/01/1997		
Act Notarial nr. 1064, din 01/01/1996 emis de BNP Lapadat (contract de intretinere);		
C1	Intabulare, drept de UZUFRACT VIAGER, dobandit prin Conventie, cota actuala 1/1, cota initiala 1/1 1) PANDEI MARIAN 2) PANDEI DUMITRU	A1

Anexa Nr. 1 La Partea I

Teren

Nr cadastral	Suprafața (mp)*	Observații / Referințe
	2.361	

* Suprafața este determinată în planul de proiecție Stereo 70.



Date referitoare la teren

Crt	Categorie folosință	Intravilan	Suprafața (mp)	Tarla	Parcelă	Nr. topo	Observații / Referințe
1	arabil	NU	2.361	-	-	%/1	Cracu Dobroslavii, Nr. Cad. Partial 385; Partial 386, din planul cadastral 1:2880, editia 1874 - Cuptoare

Lungime Segmente

1) Valorile lungimilor segmentelor sunt obținute din proiecție în plan.

Punct început	X / Y	Punct sfârșit	X / Y	Lungime segment (** (m)
1	288.042,5 393.096,595	2	288.053,4 393.121,693	27.363
2	288.053,4 393.121,693	3	288.030,02 393.126,593	23.888
3	288.030,02 393.126,593	4	288.026,208 393.125,935	3.869
4	288.026,208 393.125,935	5	288.021,504 393.124,354	4.963
5	288.021,504 393.124,354	6	288.017,84 393.121,239	4.808

Punct început	X / Y	Punct sfârșit	X / Y	Lungime segment (** (m)
6	288.017,84 393.121,239	7	288.013,437 393.118,193	5.354
7	288.013,437 393.118,193	8	288.007,29 393.111,416	9.15
8	288.007,29 393.111,416	9	288.002,273 393.104,52	8.528
9	288.002,273 393.104,52	10	287.999,218 393.098,648	6.619
10	287.999,218 393.098,648	11	288.000,062 393.078,003	20.662
11	288.000,062 393.078,003	12	288.004,889 393.068,377	10.768
12	288.004,889 393.068,377	13	288.021,613 393.051,966	23.431
13	288.021,613 393.051,966	14	288.023,884 393.054,061	3.09
14	288.023,884 393.054,061	15	288.030,368 393.068,876	16.172
15	288.030,368 393.068,876	1	288.042,5 393.096,595	30.258

** Lungimile segmentelor sunt determinate în planul de proiecție Stereo 70 și sunt rotunjite la 1 milimetru.

*** Distanța dintre puncte este formată din segmente cumulate ce sunt mai mici decât valoarea 1 milimetru.

**DATE DESPRE IMOBILUL NR. 1129**

Oficiul de Cadastru și Publicitate Imobiliară CARAS-SEVERIN
Biroul de Cadastru și Publicitate Imobiliară Caransebes

A. Partea I. Descrierea imobilului

TEREN Extravilan

Adresa: Jud. Caraș-Severin

Nr. Crt	Nr cadastral Nr. topografic	Suprafața* (mp)	Observații / Referințe
A1		968	Sector cadastral:69 Teren neimprejmuit;

B. Partea II. Proprietari și acte

Inscrieri privitoare la dreptul de proprietate și alte drepturi reale		Referințe
763 / 24/05/2023		
Act Normativ nr. 7, din 13/03/1996 emis de Parlamentul Romaniei (Art.13, Al.15);		
B1	Inscrierea provizorie, drept de PROPRIETATE, dobandit prin Lege, cota actuala 1/1 1) COMUNA CORNEA, CIF:3227734, Proprietar Neidentificat	A1

C. Partea III. SARCINI .

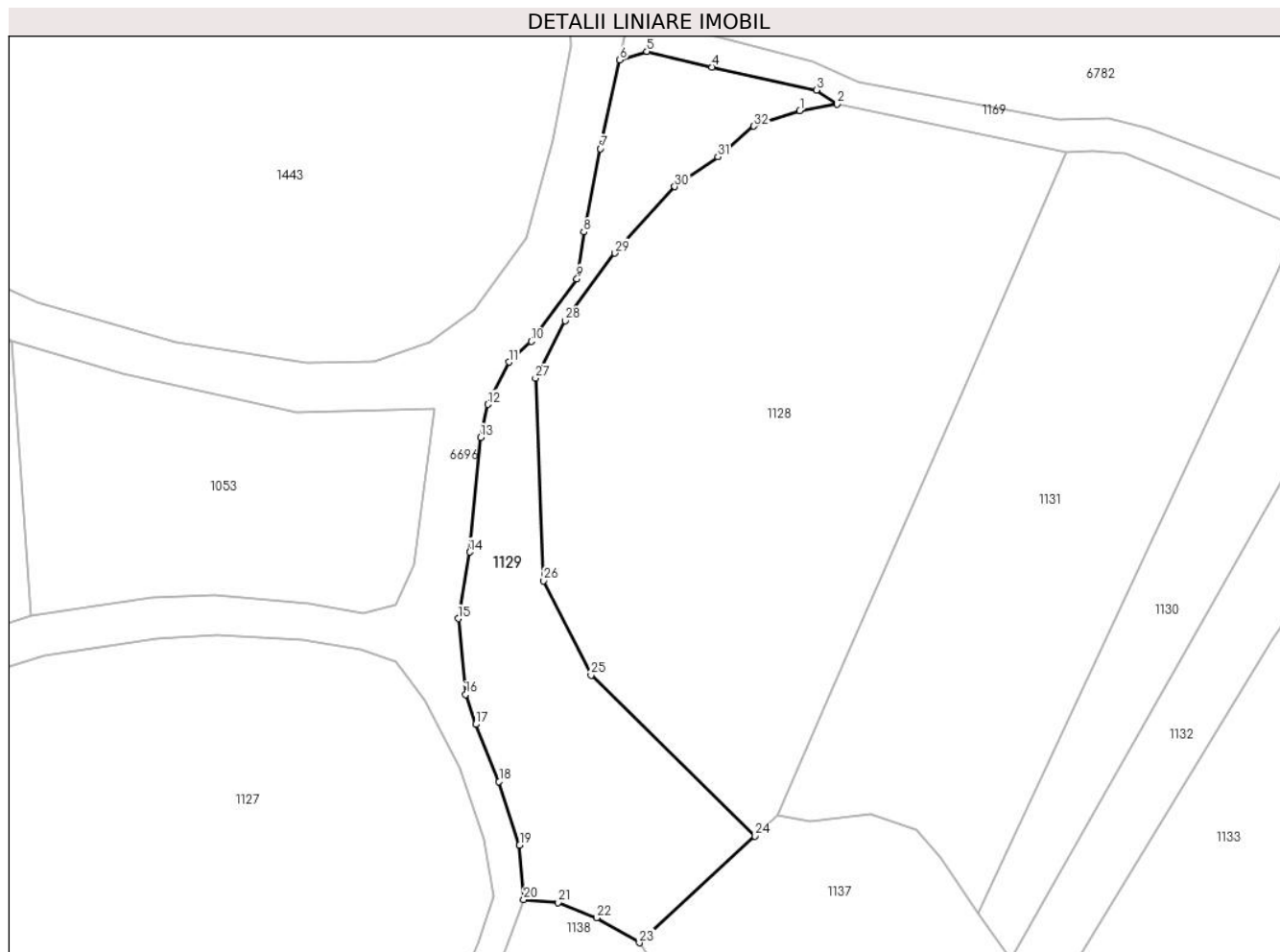
Inscrieri privind dezmembramintele dreptului de proprietate, drepturi reale de garanție și sarcini	Referințe
NU SUNT	

Anexa Nr. 1 La Partea I

Teren

Nr cadastral	Suprafața (mp)*	Observații / Referințe
	968	

* Suprafața este determinată în planul de proiecție Stereo 70.



Date referitoare la teren

Crt	Categorie folosință	Intravilan	Suprafața (mp)	Tarla	Parcelă	Nr. topo	Observații / Referințe
1	pasune	NU	968	-	-	-	Cracu Dobroslavii, Nr. Cad. Partial 394, din planul cadastral 1:2880, editia 1874 - Cuptoare

Lungime Segmente

1) Valorile lungimilor segmentelor sunt obținute din proiecție în plan.

Punct început	X / Y	Punct sfârșit	X / Y	Lungime segment (** (m)
1	288.026,208 393.125,935	2	288.030,02 393.126,593	3.869
3	288.027,912 393.128,05	4	288.017,233 393.130,372	10.928
5	288.010,59 393.131,982	6	288.007,818 393.131,109	2.905
7	288.005,847 393.122,056	8	288.004,14 393.113,567	8.659
9	288.003,448 393.108,793	10	287.998,783 393.102,423	7.895

Punct început	X / Y	Punct sfârșit	X / Y	Lungime segment (** (m)
2	288.030,02 393.126,593	3	288.027,912 393.128,05	2.563
4	288.017,233 393.130,372	5	288.010,59 393.131,982	6.836
6	288.007,818 393.131,109	7	288.005,847 393.122,056	9.265
8	288.004,14 393.113,567	9	288.003,448 393.108,793	4.824
10	287.998,783 393.102,423	11	287.996,509 393.100,297	3.114

Punct început	X / Y	Punct sfârșit	X / Y	Lungime segment (** (m)
11	287.996,509 393.100,297	12	287.994,353 393.095,985	4.821
13	287.993,6 393.092,619	14	287.992,486 393.080,935	11.737
15	287.991,325 393.074,146	16	287.992,077 393.066,393	7.79
17	287.993,109 393.063,352	18	287.995,497 393.057,53	6.292
19	287.997,596 393.051,038	20	287.998,008 393.045,488	5.566
21	288.001,537 393.045,163	22	288.005,465 393.043,635	4.214
23	288.009,823 393.041,09	24	288.021,613 393.051,966	16.04
25	288.004,889 393.068,377	26	288.000,062 393.078,003	10.768
27	287.999,218 393.098,648	28	288.002,273 393.104,52	6.619
29	288.007,29 393.111,416	30	288.013,437 393.118,193	9.15
31	288.017,84 393.121,239	32	288.021,504 393.124,354	4.808

Punct început	X / Y	Punct sfârșit	X / Y	Lungime segment (** (m)
12	287.994,353 393.095,985	13	287.993,6 393.092,619	3.449
14	287.992,486 393.080,935	15	287.991,325 393.074,146	6.887
16	287.992,077 393.066,393	17	287.993,109 393.063,352	3.211
18	287.995,497 393.057,53	19	287.997,596 393.051,038	6.823
20	287.998,008 393.045,488	21	288.001,537 393.045,163	3.544
22	288.005,465 393.043,635	23	288.009,823 393.041,09	5.047
24	288.021,613 393.051,966	25	288.004,889 393.068,377	23.431
26	288.000,062 393.078,003	27	287.999,218 393.098,648	20.662
28	288.002,273 393.104,52	29	288.007,29 393.111,416	8.528
30	288.013,437 393.118,193	31	288.017,84 393.121,239	5.354
32	288.021,504 393.124,354	1	288.026,208 393.125,935	4.963

** Lungimile segmentelor sunt determinate în planul de proiecție Stereo 70 și sunt rotunjite la 1 milimetru.

*** Distanța dintre puncte este formată din segmente cumulate ce sunt mai mici decât valoarea 1 milimetru.

**DATE DESPRE IMOBILUL NR. 1130**

Oficiul de Cadastru și Publicitate Imobiliară CARAS-SEVERIN
Biroul de Cadastru și Publicitate Imobiliară Caransebes

A. Partea I. Descrierea imobilului

TEREN Extravilan

Adresa: Jud. Caraș-Severin

Nr. Crt	Nr cadastral Nr. topografic	Suprafața* (mp)	Observații / Referințe
A1		641	Sector cadastral:69 Teren neimprijmit;

B. Partea II. Proprietari și acte

Inscrieri privitoare la dreptul de proprietate și alte drepturi reale	Referințe
981 / 24/05/2023	
Act Normativ nr. 7, din 13/03/1996 emis de Parlamentul Romaniei;	
B1	A1
Intabulare, drept de PROPRIETATE, dobandit prin Lege, cota actuala 1/1 1) NEIDENTIFICAT NEIDENTIFICAT	
Act Normativ nr. 7, din 13/03/1996 emis de Parlamentul Romaniei (Adeverinta nr. 2273/23.05.2023, emisa de Primaria Comunei Cornea);	
B2	A1
Se noteaza posesia factica in favoarea lui 1) OLARIU CALINA	

C. Partea III. SARCINI .

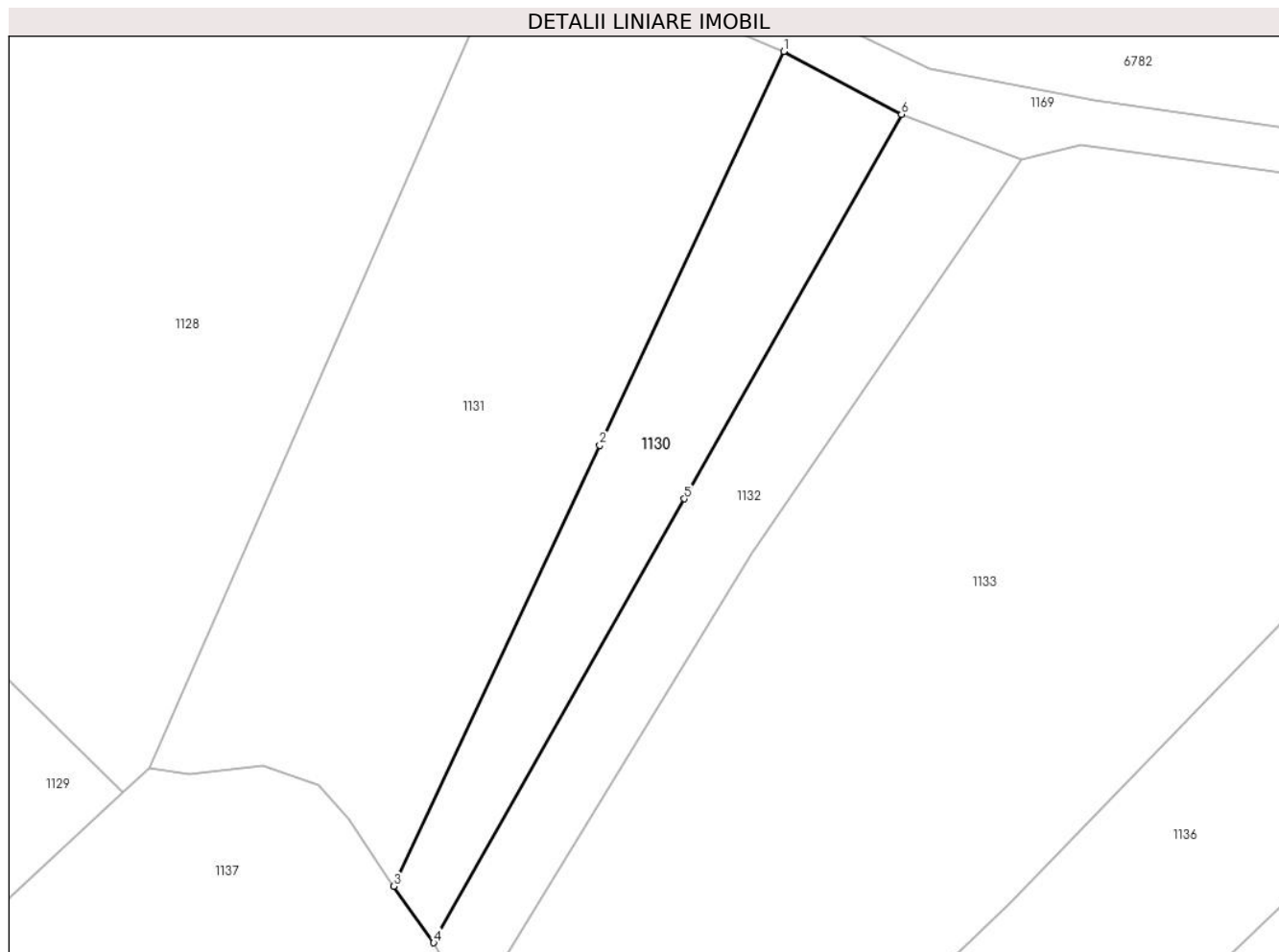
Inscrieri privind dezmembramintele dreptului de proprietate, drepturi reale de garanție și sarcini	Referințe
NU SUNT	

Anexa Nr. 1 La Partea I

Teren

Nr cadastral	Suprafața (mp)*	Observații / Referințe
	641	

* Suprafața este determinată în planul de proiecție Stereo 70.



Date referitoare la teren

Crt	Categorie folosință	Intravilan	Suprafața (mp)	Tarla	Parcelă	Nr. topo	Observații / Referințe
1	arabil	NU	641	-	-	-	Cracu Dobroslavii, Nr. Cad. Partial 362; Partial 385; Partial 386, din planul cadastral 1:2880, editia 1874 - Cuptoare

Lungime Segmente

1) Valorile lungimilor segmentelor sunt obținute din proiecție în plan.

Punct început	X / Y	Punct sfârșit	X / Y	Lungime segment (** (m)
1	288.077,111 393.114,078	2	288.061,679 393.081,086	36.423
2	288.061,679 393.081,086	3	288.044,39 393.044,122	40.808
3	288.044,39 393.044,122	4	288.047,736 393.039,393	5.793
4	288.047,736 393.039,393	5	288.068,778 393.076,593	42.739

Punct început	X / Y	Punct sfârșit	X / Y	Lungime segment (** (m)
5	288.068,778 393.076,593	6	288.086,994 393.108,804	37.005
6	288.086,994 393.108,804	1	288.077,111 393.114,078	11.202

** Lungimile segmentelor sunt determinate în planul de proiecție Stereo 70 și sunt rotunjite la 1 milimetru.

*** Distanța dintre puncte este formată din segmente cumulate ce sunt mai mici decât valoarea 1 milimetru.

**DATE DESPRE IMOBILUL NR. 1131**

Oficiul de Cadastru și Publicitate Imobiliară CARAS-SEVERIN
Biroul de Cadastru și Publicitate Imobiliară Caransebes

A. Partea I. Descrierea imobilului

TEREN Extravilan

Nr. CF vechi:1571-Cuptoare

Adresa: Jud. Caraș-Severin

Nr. Crt	Nr cadastral Nr. topografic	Suprafața* (mp)	Observații / Referințe
A1		1.752	Sector cadastral:69 Teren neimprejmut;

B. Partea II. Proprietari și acte

Inscrieri privitoare la dreptul de proprietate și alte drepturi reale		Referințe
1689 / 08/05/1995		
Act Notarial nr. 1800, din 01/01/1995 emis de Notariatul Caransebes (contract de intretinere);		
B1	Intabulare, drept de PROPRIETATE, dobandit prin Conventie, cota actuala 316/1752 1) SADOVAN PAUNA	A1
1045 / 24/05/2023		
Act Normativ nr. 7, din 13/03/1996 emis de Parlamentul Romaniei;		
B2	Intabulare, drept de PROPRIETATE, dobandit prin Lege, cota actuala 1436/1752 1) NEIDENTIFICAT NEIDENTIFICAT	A1
Act Normativ nr. 7, din 13/03/1996 emis de Parlamentul Romaniei (Adeverinta nr. 2270/23.05.2023, emisa de Primaria Comunei Cornea);		
B3	Se noteaza posesia factica in favoarea lui 1) SADOVAN PAUNA	A1

C. Partea III. SARCINI

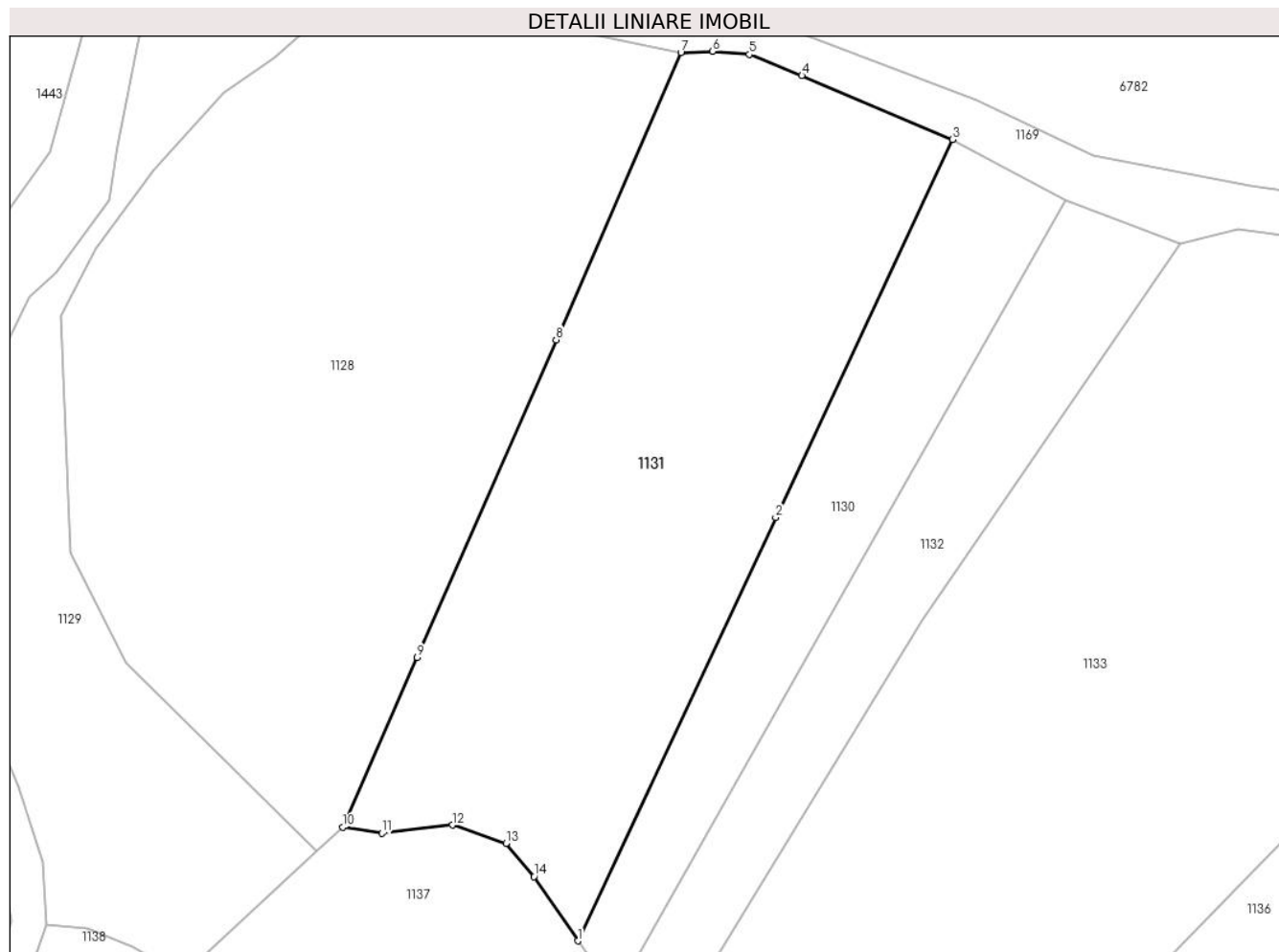
Inscrieri privind dezmembramintele dreptului de proprietate, drepturi reale de garanție și sarcini		Referințe
1689 / 01/01/1995		
Act Notarial nr. 1800, din 01/01/1995 emis de Notariatul Caransebes (contract de intretinere);		
C1	Intabulare, drept de UZUFRUCT VIAGER, dobandit prin Conventie, cota actuala 316/1752, cota initiala 316/1752 1) JURESCU STEFANICA 2) JURESCU SAMAILA	A1

Anexa Nr. 1 La Partea I

Teren

Nr cadastral	Suprafața (mp)*	Observații / Referințe
	1.752	

* Suprafața este determinată în planul de proiecție Stereo 70.



Date referitoare la teren

Crt	Categorie folosință	Intravilan	Suprafața (mp)	Tarla	Parcelă	Nr. topo	Observații / Referințe
1	arabil	NU	1.752	-	-	%/2	Cracu Dobroslavii, Nr. Cad. Partial 385, Partial 386, din planul cadastral 1:2880, editia 1874 - Cuptoare

Lungime Segmente

1) Valorile lungimilor segmentelor sunt obținute din proiecție în plan.

Punct început	X / Y	Punct sfârșit	X / Y	Lungime segment (** (m)
1	288.044,39 393.044,122	2	288.061,679 393.081,086	40.808
2	288.061,679 393.081,086	3	288.077,111 393.114,078	36.423
3	288.077,111 393.114,078	4	288.063,973 393.119,67	14.278
4	288.063,973 393.119,67	5	288.059,393 393.121,521	4.94
5	288.059,393 393.121,521	6	288.056,167 393.121,786	3.237

Punct început	X / Y	Punct sfârșit	X / Y	Lungime segment (** (m)
6	288.056,167 393.121,786	7	288.053,4 393.121,693	2.768
7	288.053,4 393.121,693	8	288.042,5 393.096,595	27.363
8	288.042,5 393.096,595	9	288.030,368 393.068,876	30.258
9	288.030,368 393.068,876	10	288.023,884 393.054,061	16.172
10	288.023,884 393.054,061	11	288.027,274 393.053,508	3.435
11	288.027,274 393.053,508	12	288.033,44 393.054,228	6.207
12	288.033,44 393.054,228	13	288.038,12 393.052,629	4.946
13	288.038,12 393.052,629	14	288.040,576 393.049,727	3.801
14	288.040,576 393.049,727	1	288.044,39 393.044,122	6.779

** Lungimile segmentelor sunt determinate în planul de proiecție Stereo 70 și sunt rotunjite la 1 milimetru.

*** Distanța dintre puncte este formată din segmente cumulate ce sunt mai mici decât valoarea 1 milimetru.

**DATE DESPRE IMOBILUL NR. 1132**

Oficiul de Cadastru și Publicitate Imobiliară CARAS-SEVERIN
Biroul de Cadastru și Publicitate Imobiliară Caransebes

A. Partea I. Descrierea imobilului

TEREN Extravilan

Adresa: Jud. Caraș-Severin

Nr. Crt	Nr cadastral Nr. topografic	Suprafața* (mp)	Observații / Referințe
A1		624	Sector cadastral:69 Teren neimprijmit;

B. Partea II. Proprietari și acte

Inscrieri privitoare la dreptul de proprietate și alte drepturi reale		Referințe
982 / 24/05/2023		
Act Normativ nr. 7, din 13/03/1996 emis de Parlamentul Romaniei;		
B1	Intabulare, drept de PROPRIETATE, dobandit prin Lege, cota actuala 1/1 1) NEIDENTIFICAT NEIDENTIFICAT	A1
Act Normativ nr. 7, din 13/03/1996 emis de Parlamentul Romaniei (Adeverinta nr. 2271/23.05.2023, emisa de Primaria Comunei Cornea);		
B2	Se noteaza posesia factica in favoarea lui 1) PINDEI MARIA	A1

C. Partea III. SARCINI .

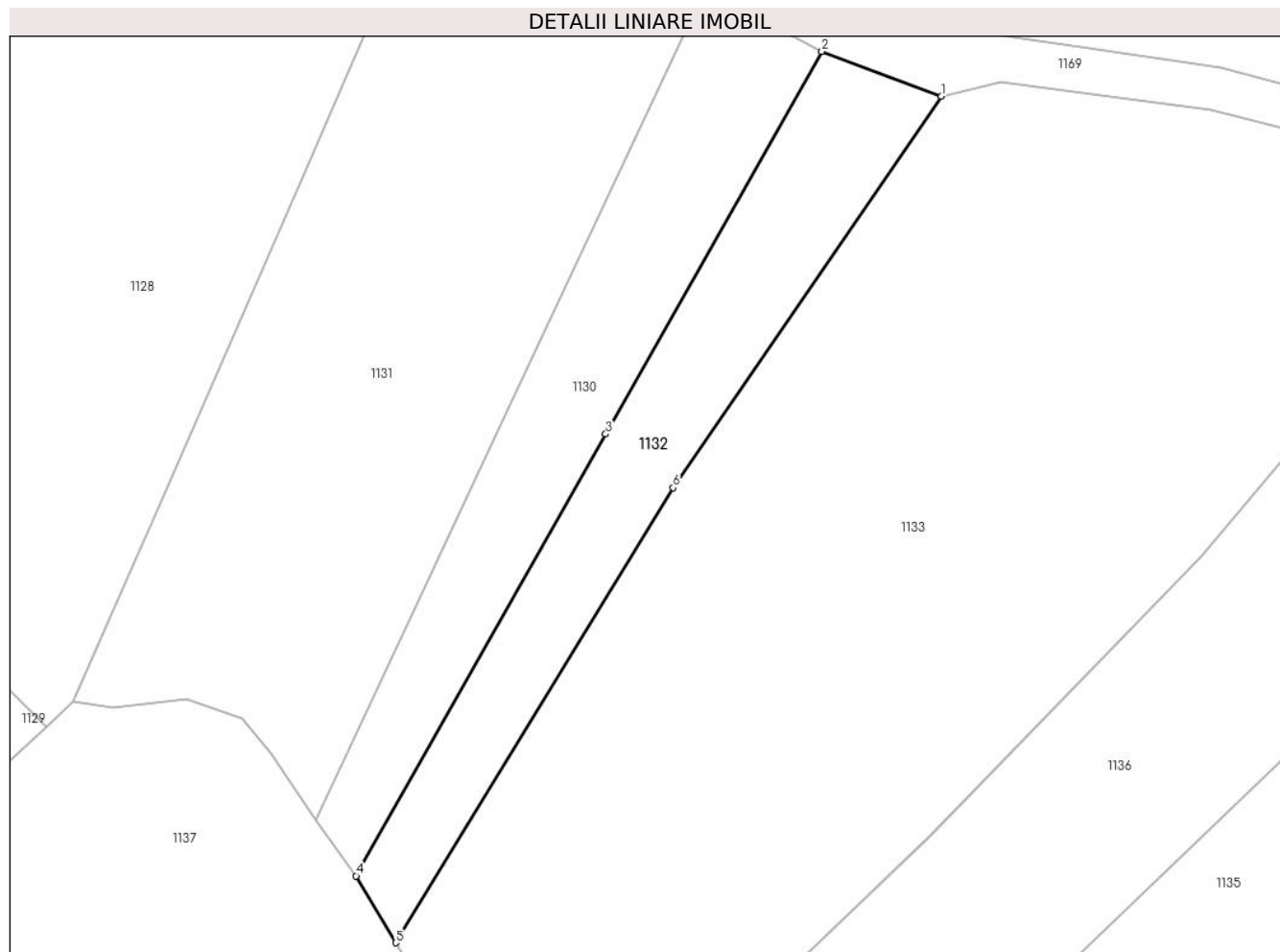
Inscrieri privind dezmembramintele dreptului de proprietate, drepturi reale de garanție și sarcini	Referințe
NU SUNT	

Anexa Nr. 1 La Partea I

Teren

Nr cadastral	Suprafața (mp)*	Observații / Referințe
	624	

* Suprafața este determinată în planul de proiecție Stereo 70.



Date referitoare la teren

Crt	Categorie folosință	Intravilan	Suprafața (mp)	Tarla	Parcelă	Nr. topo	Observații / Referințe
1	faneata	NU	624	-	-	-	Cracu Dobroslavii, Nr. Cad. Partial 362; Partial 385; Partial 386, din planul cadastral 1:2880, editia 1874 - Cuptoare

Lungime Segmente

1) Valorile lungimilor segmentelor sunt obținute din proiecție în plan.

Punct început	X / Y	Punct sfârșit	X / Y	Lungime segment (** (m)
1	288.097,051 393.105,034	2	288.086,994 393.108,804	10.741
2	288.086,994 393.108,804	3	288.068,778 393.076,593	37.005
3	288.068,778 393.076,593	4	288.047,736 393.039,393	42.739
4	288.047,736 393.039,393	5	288.051,068 393.033,761	6.543

Punct început	X / Y	Punct sfârșit	X / Y	Lungime segment (** (m)
5	288.051,068 393.033,761	6	288.074,459 393.072,063	44.88
6	288.074,459 393.072,063	1	288.097,051 393.105,034	39.968

** Lungimile segmentelor sunt determinate în planul de proiecție Stereo 70 și sunt rotunjite la 1 milimetru.

*** Distanța dintre puncte este formată din segmente cumulate ce sunt mai mici decât valoarea 1 milimetru.

**DATE DESPRE IMOBILUL NR. 1133**

Oficiul de Cadastru și Publicitate Imobiliară CARAS-SEVERIN
Biroul de Cadastru și Publicitate Imobiliară Caransebes

A. Partea I. Descrierea imobilului

TEREN Extravilan

Adresa: Jud. Caraș-Severin

Nr. Crt	Nr cadastral Nr. topografic	Suprafața* (mp)	Observații / Referințe
A1		3.558	Sector cadastral:69 Teren neimpregmuit;

B. Partea II. Proprietari și acte

Inscrieri privitoare la dreptul de proprietate și alte drepturi reale		Referințe
983 / 24/05/2023		
Act Normativ nr. 7, din 13/03/1996 emis de Parlamentul Romaniei;		
B1	Intabulare, drept de PROPRIETATE, dobandit prin Lege, cota actuala 1/1 1) NEIDENTIFICAT NEIDENTIFICAT	A1
Act Normativ nr. 7, din 13/03/1996 emis de Parlamentul Romaniei (Adeverinta nr. 2272/23.05.2023, emisa de Primaria Comunei Cornea);		
B2	Se noteaza posesia factica in favoarea lui 1) JURESCU ADRIAN-LAZAR	A1

C. Partea III. SARCINI .

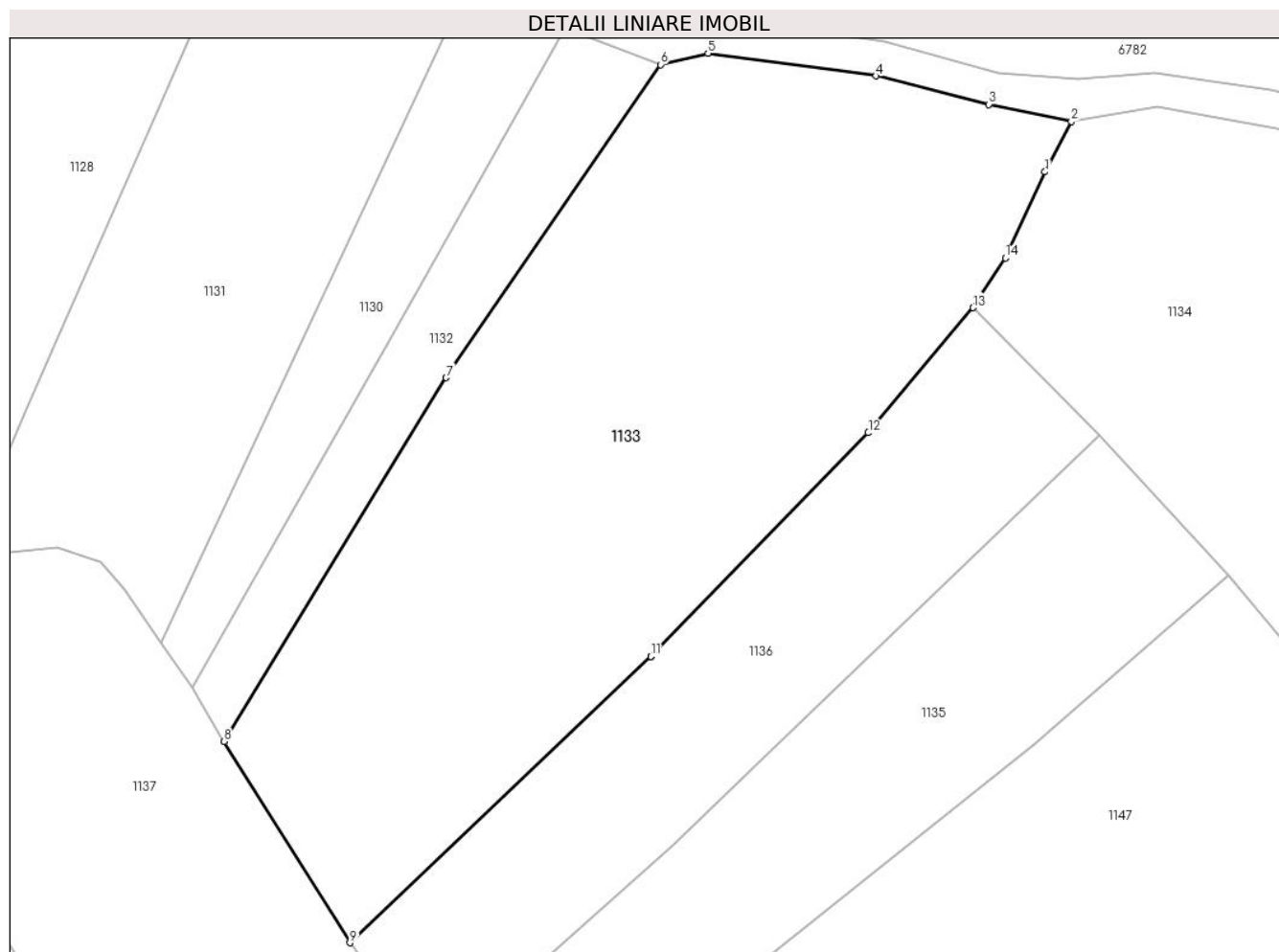
Inscrieri privind dezmembramintele dreptului de proprietate, drepturi reale de garanție și sarcini	Referințe
NU SUNT	

Anexa Nr. 1 La Partea I

Teren

Nr cadastral	Suprafața (mp)*	Observații / Referințe
	3.558	

* Suprafața este determinată în planul de proiecție Stereo 70.



Date referitoare la teren

Crt	Categorie folosință	Intravilan	Suprafața (mp)	Tarla	Parcelă	Nr. topo	Observații / Referințe
1	arabil	NU	3.558	-	-	-	Cracu Dobroslavii, Nr. Cad. Partial 385L Partial 386; Partial 361; Partial 362, din planul cadastral 1:2880, editia 1874 - Cuptoare

Lungime Segmente

1) Valorile lungimilor segmentelor sunt obținute din proiecție în plan.

Punct început	X / Y	Punct sfârșit	X / Y	Lungime segment (** (m)
1	288.137,582 393.093,751	2	288.140,349 393.099,046	5.974
2	288.140,349 393.099,046	3	288.131,668 393.100,847	8.866
3	288.131,668 393.100,847	4	288.119,748 393.103,844	12.291
4	288.119,748 393.103,844	5	288.102,065 393.106,237	17.844

Punct început	X / Y	Punct sfârșit	X / Y	Lungime segment (** (m)
5	288.102,065 393.106,237	6	288.097,051 393.105,034	5.156
6	288.097,051 393.105,034	7	288.074,459 393.072,063	39.968
7	288.074,459 393.072,063	8	288.051,068 393.033,761	44.88
8	288.051,068 393.033,761	9	288.064,334 393.012,564	25.007
9	288.064,334 393.012,564	10	288.096,055 393.042,71	43.762
10	288.096,055 393.042,71	11	288.096,058 393.042,707	0.005
11	288.096,058 393.042,707	12	288.118,958 393.066,268	32.856
12	288.118,958 393.066,268	13	288.129,997 393.079,44	17.186
13	288.129,997 393.079,44	14	288.133,402 393.084,687	6.255
14	288.133,402 393.084,687	1	288.137,582 393.093,751	9.982

** Lungimile segmentelor sunt determinate în planul de proiecție Stereo 70 și sunt rotunjite la 1 milimetru.

*** Distanța dintre puncte este formată din segmente cumulate ce sunt mai mici decât valoarea 1 milimetru.

**DATE DESPRE IMOBILUL NR. 1134**

Oficiul de Cadastru și Publicitate Imobiliară CARAS-SEVERIN
Biroul de Cadastru și Publicitate Imobiliară Caransebes

A. Partea I. Descrierea imobilului

TEREN Extravilan

Adresa: Jud. Caraș-Severin

Nr. Crt	Nr cadastral Nr. topografic	Suprafața* (mp)	Observații / Referințe
A1		9.358	Sector cadastral:69 Teren neimprejmut;

B. Partea II. Proprietari și acte

Inscrieri privitoare la dreptul de proprietate și alte drepturi reale	Referințe
986 / 24/05/2023	
Act Normativ nr. 7, din 13/03/1996 emis de Parlamentul Romaniei;	
B1	A1
Intabulare, drept de PROPRIETATE, dobandit prin Lege, cota actuala 1/1 1) NEIDENTIFICAT NEIDENTIFICAT	
Act Normativ nr. 7, din 13/03/1996 emis de Parlamentul Romaniei (Adeverinta nr. 2276/23.05.2023, emisa de Primaria Comunei Cornea);	
B2	A1
Se noteaza posesia factica in favoarea lui 1) ILIESCU NICOLAIE	

C. Partea III. SARCINI .

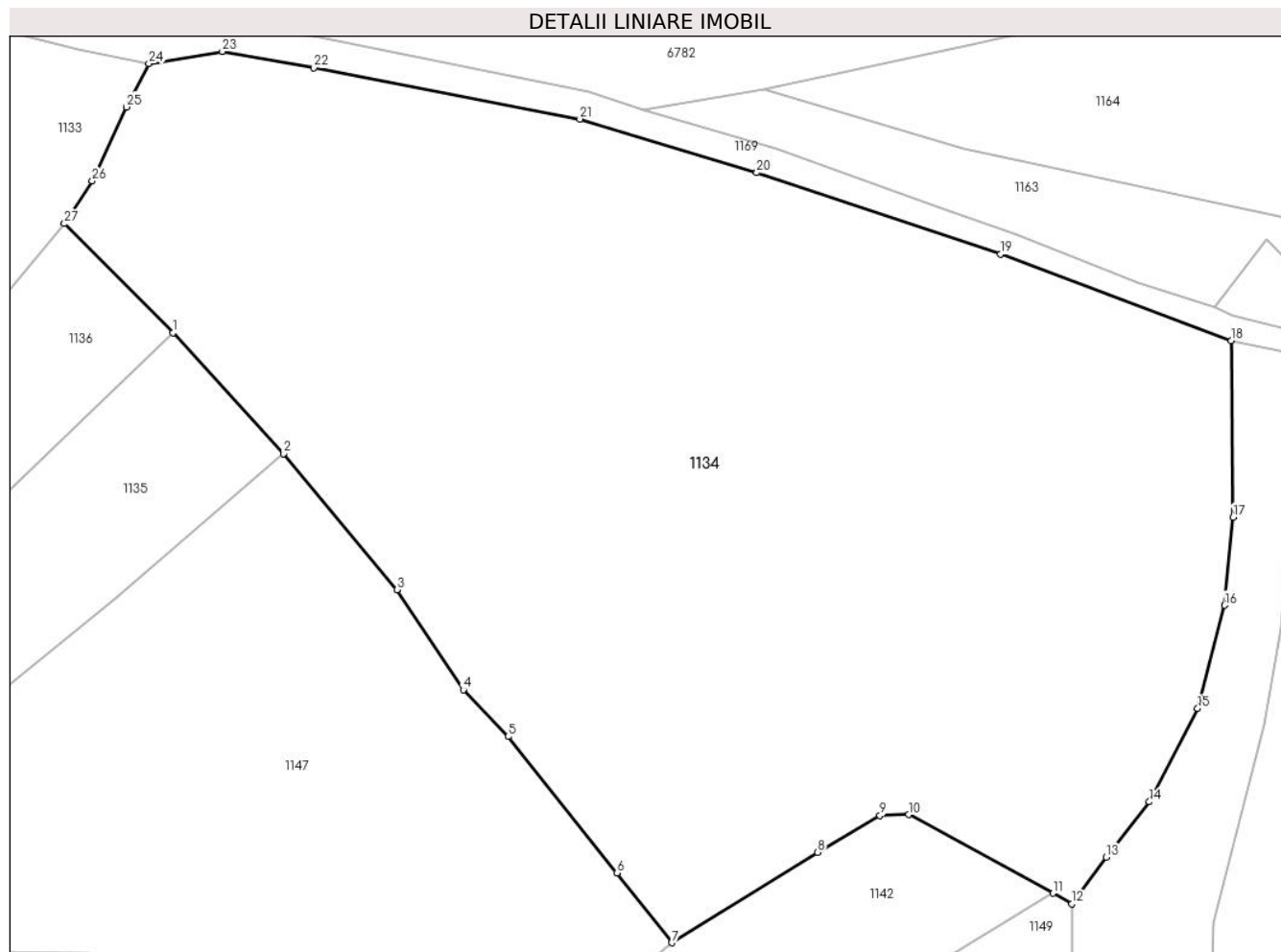
Inscrieri privind dezmembramintele dreptului de proprietate, drepturi reale de garanție și sarcini	Referințe
NU SUNT	

Anexa Nr. 1 La Partea I

Teren

Nr cadastral	Suprafața (mp)*	Observații / Referințe
	9.358	

* Suprafața este determinată în planul de proiecție Stereo 70.



Date referitoare la teren

Crt	Categorie folosință	Intravilan	Suprafața (mp)	Tarla	Parcelă	Nr. topo	Observații / Referințe
1	livada	NU	3.200	-	-	-	Cracu Dobroslavii, Nr. Cad. 359; 360, din planul cadastral 1:2880, editia 1874 - Cuptoare
2	faneata	NU	6.158	-	-	-	Cracu Dobroslavii, Nr. Cad. 359; 360, din planul cadastral 1:2880, editia 1874 - Cuptoare

Lungime Segmente

1) Valorile lungimilor segmentelor sunt obținute din proiecție în plan.

Punct început	X / Y	Punct sfârșit	X / Y	Lungime segment (** (m)
1	288.143,344 393.066,067	2	288.156,886 393.051,233	20.086
3	288.170,808 393.034,561	4	288.178,962 393.022,273	14.747
5	288.184,463 393.016,549	6	288.197,814 392.999,823	21.401

Punct început	X / Y	Punct sfârșit	X / Y	Lungime segment (** (m)
2	288.156,886 393.051,233	3	288.170,808 393.034,561	21.72
4	288.178,962 393.022,273	5	288.184,463 393.016,549	7.939
6	288.197,814 392.999,823	7	288.204,54 392.991,268	10.882

Punct început	X / Y	Punct sfârșit	X / Y	Lungime segment (** (m)
7	288.204,54 392.991,268	8	288.222,436 393.002,344	21.047
9	288.230,106 393.006,858	10	288.233,609 393.006,99	3.506
11	288.251,326 392.997,333	12	288.253,668 392.996,056	2.667
13	288.257,885 393.001,754	14	288.263,162 393.008,549	8.603
15	288.269,111 393.019,987	16	288.272,412 393.032,651	13.087
17	288.273,43 393.043,444	18	288.273,21 393.065,078	21.635
19	288.244,88 393.075,693	20	288.214,983 393.085,675	31.519
21	288.193,278 393.092,26	22	288.160,626 393.098,564	33.254
23	288.149,382 393.100,552	24	288.140,349 393.099,046	9.158
25	288.137,582 393.093,751	26	288.133,402 393.084,687	9.982
27	288.129,997 393.079,44	1	288.143,344 393.066,067	18.894

Punct început	X / Y	Punct sfârșit	X / Y	Lungime segment (** (m)
8	288.222,436 393.002,344	9	288.230,106 393.006,858	8.899
10	288.233,609 393.006,99	11	288.251,326 392.997,333	20.178
12	288.253,668 392.996,056	13	288.257,885 393.001,754	7.088
14	288.263,162 393.008,549	15	288.269,111 393.019,987	12.893
16	288.272,412 393.032,651	17	288.273,43 393.043,444	10.841
18	288.273,21 393.065,078	19	288.244,88 393.075,693	30.253
20	288.214,983 393.085,675	21	288.193,278 393.092,26	22.682
22	288.160,626 393.098,564	23	288.149,382 393.100,552	11.418
24	288.140,349 393.099,046	25	288.137,582 393.093,751	5.974
26	288.133,402 393.084,687	27	288.129,997 393.079,44	6.255

** Lungimile segmentelor sunt determinate în planul de proiecție Stereo 70 și sunt rotunjite la 1 milimetru.

*** Distanța dintre puncte este formată din segmente cumulate ce sunt mai mici decât valoarea 1 milimetru.

**DATE DESPRE IMOBILUL NR. 1135**

Oficiul de Cadastru și Publicitate Imobiliară CARAS-SEVERIN
Biroul de Cadastru și Publicitate Imobiliară Caransebes

A. Partea I. Descrierea imobilului

TEREN Extravilan

Adresa: Jud. Caraș-Severin

Nr. Crt	Nr cadastral Nr. topografic	Suprafața* (mp)	Observații / Referințe
A1		1.628	Sector cadastral:69 Teren neimprijmit;

B. Partea II. Proprietari și acte

Inscrieri privitoare la dreptul de proprietate și alte drepturi reale		Referințe
985 / 24/05/2023		
Act Normativ nr. 7, din 13/03/1996 emis de Parlamentul Romaniei;		
B1	Intabulare, drept de PROPRIETATE, dobandit prin Lege, cota actuala 1/1 1) NEIDENTIFICAT NEIDENTIFICAT	A1
Act Normativ nr. 7, din 13/03/1996 emis de Parlamentul Romaniei (Adeverinta nr. 2576/31.05.2023, emisa de Primaria Comunei Cornea);		
B2	Se noteaza posesia factica in favoarea lui 1) LAZARESCU ILIE	A1

C. Partea III. SARCINI .

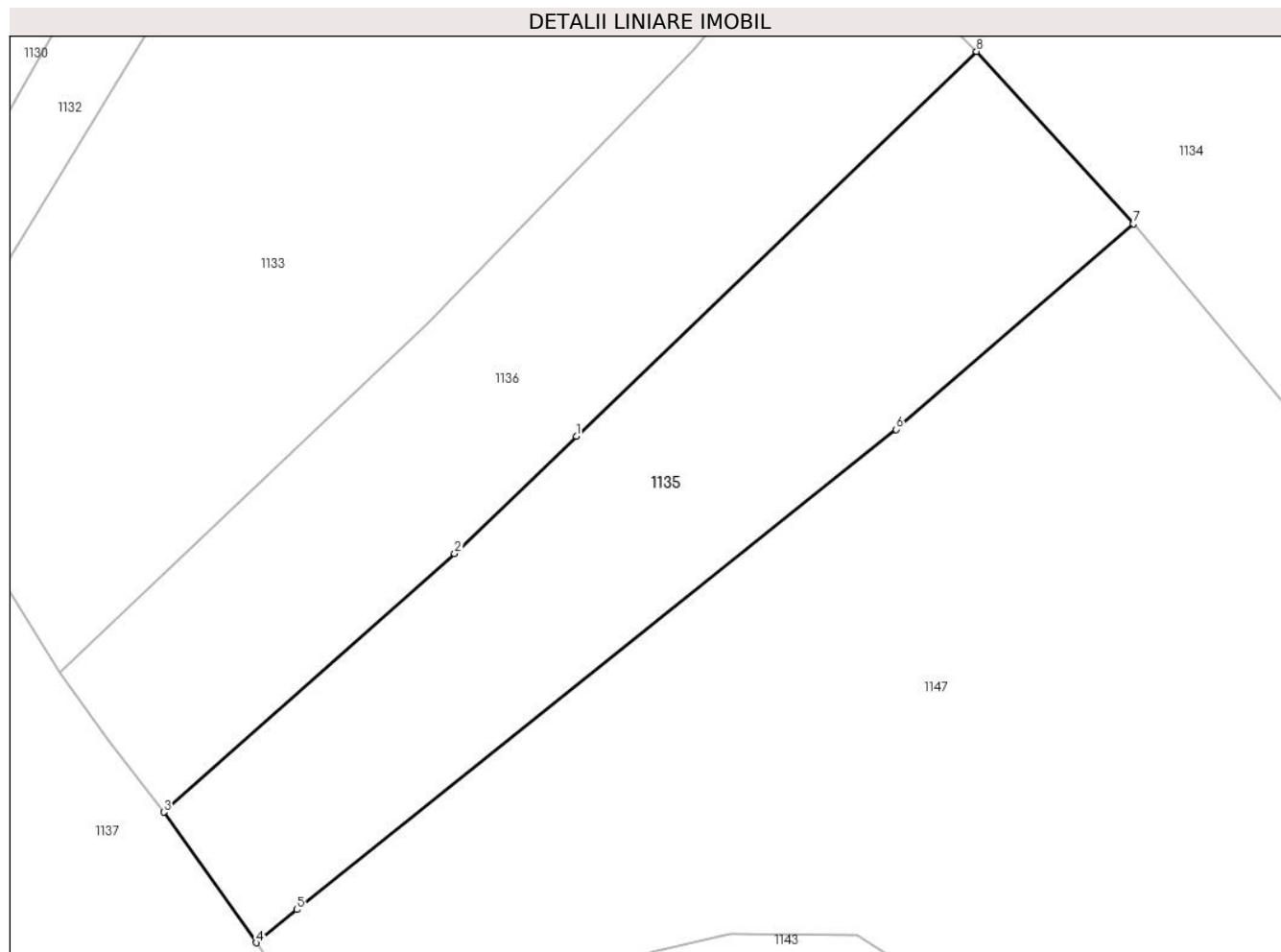
Inscrieri privind dezmembramintele dreptului de proprietate, drepturi reale de garanție și sarcini	Referințe
NU SUNT	

Anexa Nr. 1 La Partea I

Teren

Nr cadastral	Suprafața (mp)*	Observații / Referințe
	1.628	

* Suprafața este determinată în planul de proiecție Stereo 70.



Date referitoare la teren

Crt	Categorie folosință	Intravilan	Suprafața (mp)	Tarla	Parcelă	Nr. topo	Observații / Referințe
1	arabil	NU	1.628	-	-	-	Cracu Dobroslavii, Nr. Cad. Partial 361; Partial 362, din planul cadastral 1:2880, editia 1874 - Cuptoare

Lungime Segmente

1) Valorile lungimilor segmentelor sunt obținute din proiecție în plan.

Punct început	X / Y	Punct sfârșit	X / Y	Lungime segment (** (m)
1	288.108,848 393.032,919	2	288.098,359 393.022,841	14.546
2	288.098,359 393.022,841	3	288.073,291 393.000,57	33.532
3	288.073,291 393.000,57	4	288.081,247 392.989,319	13.78
4	288.081,247 392.989,319	5	288.084,752 392.992,176	4.522
5	288.084,752 392.992,176	6	288.136,408 393.033,523	66.166

Punct început	X / Y	Punct sfârşit	X / Y	Lungime segment (** (m)
6	288.136,408 393.033,523	7	288.156,886 393.051,233	27.074
7	288.156,886 393.051,233	8	288.143,344 393.066,067	20.086
8	288.143,344 393.066,067	1	288.108,848 393.032,919	47.841

** Lungimile segmentelor sunt determinate în planul de proiecţie Stereo 70 şi sunt rotunjite la 1 milimetru.

*** Distanţa dintre puncte este formată din segmente cumulate ce sunt mai mici decât valoarea 1 milimetru.

**DATE DESPRE IMOBILUL NR. 1136**

Oficiul de Cadastru și Publicitate Imobiliară CARAS-SEVERIN
Biroul de Cadastru și Publicitate Imobiliară Caransebes

A. Partea I. Descrierea imobilului

TEREN Extravilan

Adresa: Jud. Caraș-Severin

Nr. Crt	Nr cadastral Nr. topografic	Suprafața* (mp)	Observații / Referințe
A1		1.549	Sector cadastral:69 Teren neimprijmuit;

B. Partea II. Proprietari și acte

Inscrieri privitoare la dreptul de proprietate și alte drepturi reale		Referințe
984 / 24/05/2023		
Act Normativ nr. 7, din 13/03/1996 emis de Parlamentul Romaniei;		
B1	Intabulare, drept de PROPRIETATE, dobandit prin Lege, cota actuala 1/1 1) NEIDENTIFICAT NEIDENTIFICAT	A1
Act Normativ nr. 7, din 13/03/1996 emis de Parlamentul Romaniei (Adeverinta nr. 2274/23.05.2023, emisa de Primaria Comunei Cornea);		
B2	Se noteaza posesia factica in favoarea lui 1) LAZARESCU ANA	A1

C. Partea III. SARCINI .

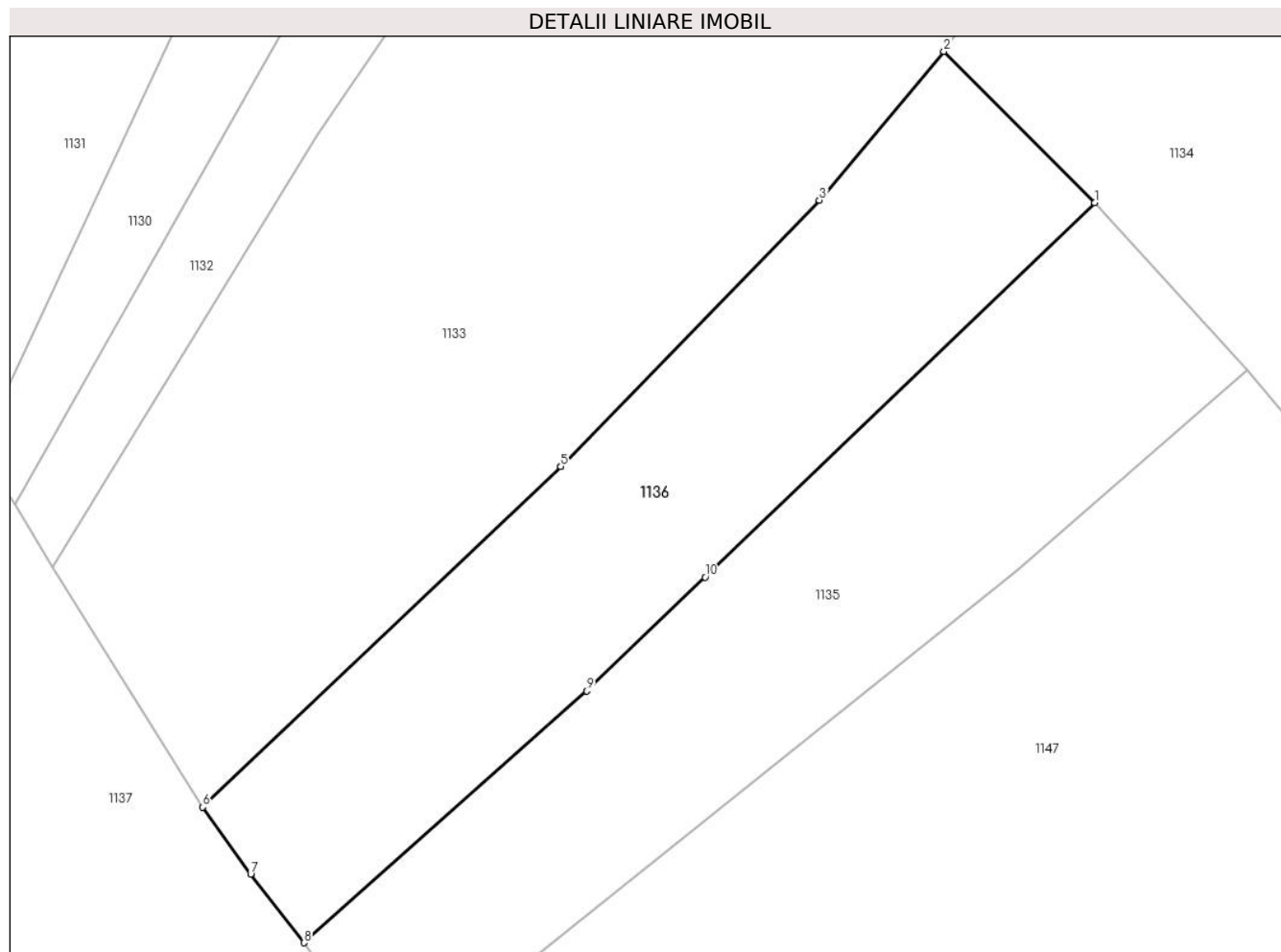
Inscrieri privind dezmembramintele dreptului de proprietate, drepturi reale de garanție și sarcini	Referințe
NU SUNT	

Anexa Nr. 1 La Partea I

Teren

Nr cadastral	Suprafața (mp)*	Observații / Referințe
	1.549	

* Suprafața este determinată în planul de proiecție Stereo 70.



Date referitoare la teren

Crt	Categorie folosință	Intravilan	Suprafața (mp)	Tarla	Parcelă	Nr. topo	Observații / Referințe
1	arabil	NU	1.549	-	-	-	Cracu Dobroslavii, Nr. Cad. Partial 361; Partial 362, din planul cadastral 1:2880, editia 1874 - Cuptoare

Lungime Segmente

1) Valorile lungimilor segmentelor sunt obținute din proiecție în plan.

Punct început	X / Y	Punct sfârșit	X / Y	Lungime segment (** (m)
1	288.143,344 393.066,067	2	288.129,997 393.079,44	18.894
2	288.129,997 393.079,44	3	288.118,958 393.066,268	17.186
3	288.118,958 393.066,268	4	288.096,058 393.042,707	32.856
4	288.096,058 393.042,707	5	288.096,055 393.042,71	0.005
5	288.096,055 393.042,71	6	288.064,334 393.012,564	43.762

Punct început	X / Y	Punct sfârșit	X / Y	Lungime segment (** (m)
6	288.064,334 393.012,564	7	288.068,577 393.006,65	7.278
7	288.068,577 393.006,65	8	288.073,291 393.000,57	7.693
8	288.073,291 393.000,57	9	288.098,359 393.022,841	33.532
9	288.098,359 393.022,841	10	288.108,848 393.032,919	14.546
10	288.108,848 393.032,919	1	288.143,344 393.066,067	47.841

** Lungimile segmentelor sunt determinate în planul de proiecție Stereo 70 și sunt rotunjite la 1 milimetru.

*** Distanța dintre puncte este formată din segmente cumulate ce sunt mai mici decât valoarea 1 milimetru.

**DATE DESPRE IMOBILUL NR. 1137**

Oficiul de Cadastru și Publicitate Imobiliară CARAS-SEVERIN
Biroul de Cadastru și Publicitate Imobiliară Caransebes

A. Partea I. Descrierea imobilului

TEREN Extravilan

Adresa: Jud. Caraș-Severin

Nr. Crt	Nr cadastral Nr. topografic	Suprafața* (mp)	Observații / Referințe
A1		2.961	Sector cadastral:69 Teren neimprijmit;

B. Partea II. Proprietari și acte

Inscrieri privitoare la dreptul de proprietate și alte drepturi reale		Referințe
762 / 24/05/2023		
Act Normativ nr. 7, din 13/03/1996 emis de Parlamentul Romaniei;		
B1	Intabulare, drept de PROPRIETATE, dobandit prin Lege, cota actuala 1/1 1) NEIDENTIFICAT NEIDENTIFICAT	A1
Act Normativ nr. 7, din 13/03/1996 emis de Parlamentul Romaniei (Adeverinta nr. 2203.23,05.2023, emisa de Primaria Comunei Cornea);		
B2	Se noteaza posesia factica in favoarea lui 1) OLARIU IOANA	A1

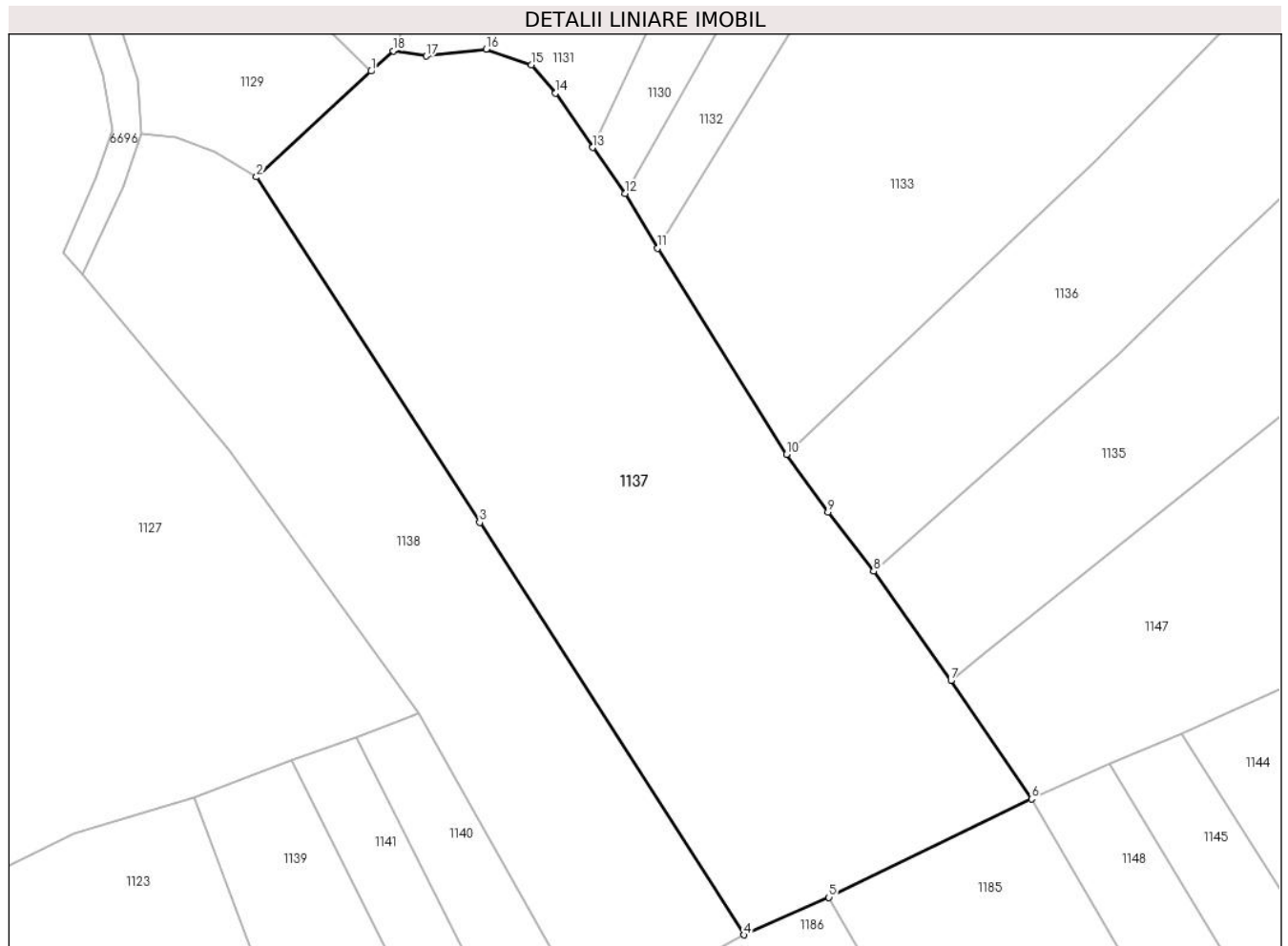
C. Partea III. SARCINI .

Inscrieri privind dezmembramintele dreptului de proprietate, drepturi reale de garanție și sarcini	Referințe
NU SUNT	

Anexa Nr. 1 La Partea I**Teren**

Nr cadastral	Suprafața (mp)*	Observații / Referințe
	2.961	

* Suprafața este determinată în planul de proiecție Stereo 70.

**Date referitoare la teren**

Crt	Categorie folosință	Intravilan	Suprafața (mp)	Tarla	Parcelă	Nr. topo	Observații / Referințe
1	arabil	NU	2.961	-	-	-	Cracu Dobroslavii, Nr. Cad. Partial 384, din planul cadastral 1:2880, editia 1874 - Cuptoare

Lungime Segmente

1) Valorile lungimilor segmentelor sunt obținute din proiecție în plan.

Punct început	X / Y	Punct sfârșit	X / Y	Lungime segment (** (m)
1	288.021,613 393.051,966	2	288.009,823 393.041,09	16.04
2	288.009,823 393.041,09	3	288.032,776 393.005,577	42.285
3	288.032,776 393.005,577	4	288.059,949 392.963,181	50.356
4	288.059,949 392.963,181	5	288.068,683 392.967,044	9.55
5	288.068,683 392.967,044	6	288.089,522 392.977,165	23.167

Punct început	X / Y	Punct sfârşit	X / Y	Lungime segment (** (m)
6	288.089,522 392.977,165	7	288.081,247 392.989,319	14.704
7	288.081,247 392.989,319	8	288.073,291 393.000,57	13.78
8	288.073,291 393.000,57	9	288.068,577 393.006,65	7.693
9	288.068,577 393.006,65	10	288.064,334 393.012,564	7.278
10	288.064,334 393.012,564	11	288.051,068 393.033,761	25.007
11	288.051,068 393.033,761	12	288.047,736 393.039,393	6.543
12	288.047,736 393.039,393	13	288.044,39 393.044,122	5.793
13	288.044,39 393.044,122	14	288.040,576 393.049,727	6.779
14	288.040,576 393.049,727	15	288.038,12 393.052,629	3.801
15	288.038,12 393.052,629	16	288.033,44 393.054,228	4.946
16	288.033,44 393.054,228	17	288.027,274 393.053,508	6.207
17	288.027,274 393.053,508	18	288.023,884 393.054,061	3.435
18	288.023,884 393.054,061	1	288.021,613 393.051,966	3.09

** Lungimile segmentelor sunt determinate în planul de proiecţie Stereo 70 şi sunt rotunjite la 1 milimetru.

*** Distanţa dintre puncte este formată din segmente cumulate ce sunt mai mici decât valoarea 1 milimetru.

**DATE DESPRE IMOBILUL NR. 1138**

Oficiul de Cadastru și Publicitate Imobiliară CARAS-SEVERIN
Biroul de Cadastru și Publicitate Imobiliară Caransebes

A. Partea I. Descrierea imobilului

TEREN Extravilan

Adresa: Jud. Caraș-Severin

Nr. Crt	Nr cadastral Nr. topografic	Suprafața* (mp)	Observații / Referințe
A1		1.713	Sector cadastral:69 Teren neimprijmit;

B. Partea II. Proprietari și acte

Inscrieri privitoare la dreptul de proprietate și alte drepturi reale		Referințe
760 / 24/05/2023		
Act Normativ nr. 7, din 13/03/1996 emis de Parlamentul Romaniei;		
B1	Intabulare, drept de PROPRIETATE, dobandit prin Lege, cota actuala 1/1 1) NEIDENTIFICAT NEIDENTIFICAT	A1
Act Normativ nr. 7, din 13/03/1996 emis de Parlamentul Romaniei (Adeverinta nr. 2294/23.05.2023, emisa de Primaria Comunei Cornea);		
B2	Se noteaza posesia factica in favoarea lui 1) BERGER EDUARD-ARTHUR	A1

C. Partea III. SARCINI .

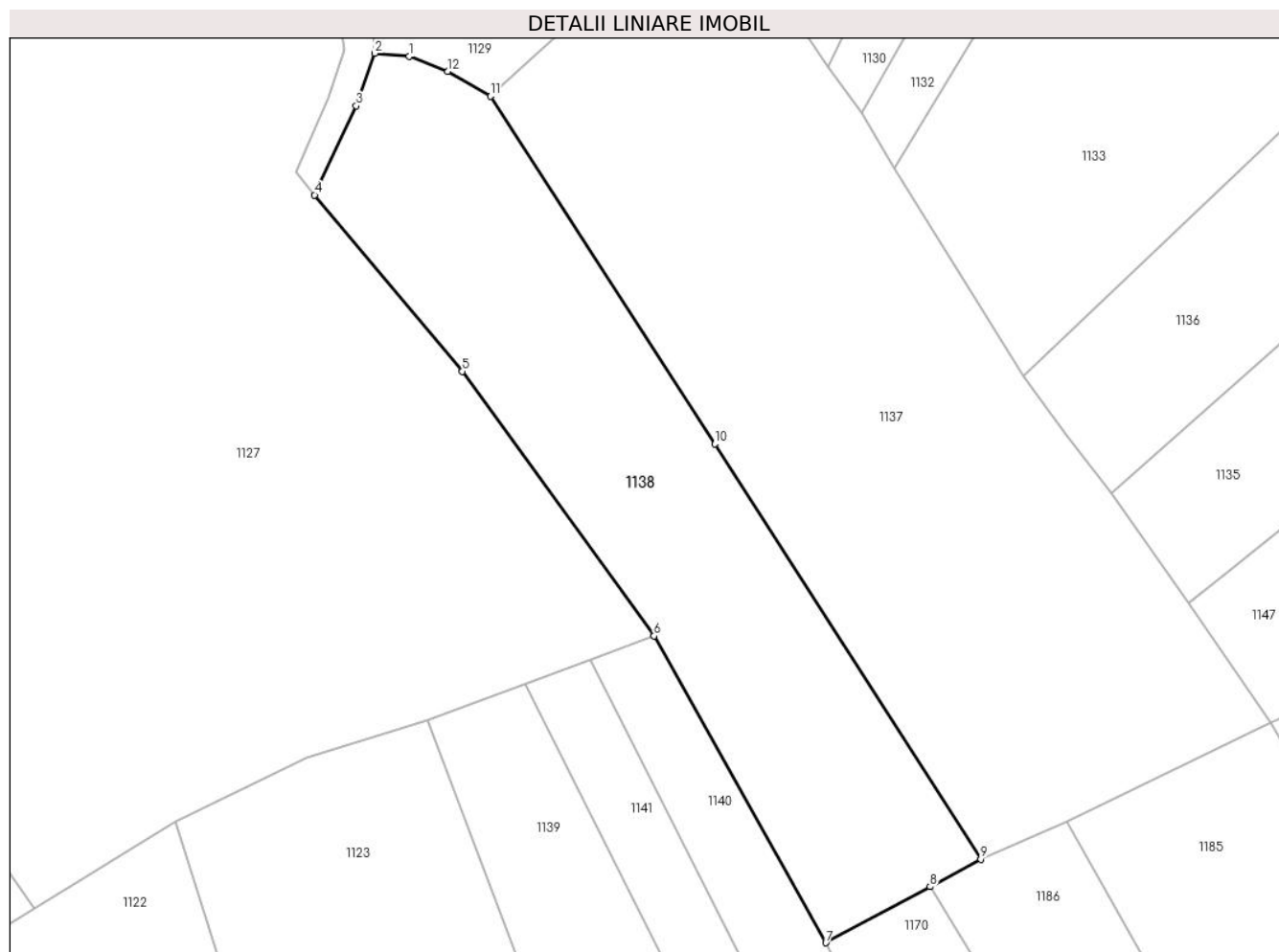
Inscrieri privind dezmembramintele dreptului de proprietate, drepturi reale de garanție și sarcini	Referințe
NU SUNT	

Anexa Nr. 1 La Partea I

Teren

Nr cadastral	Suprafața (mp)*	Observații / Referințe
	1.713	

* Suprafața este determinată în planul de proiecție Stereo 70.



Date referitoare la teren

Crt	Categorie folosință	Intravilan	Suprafața (mp)	Tarla	Parcelă	Nr. topo	Observații / Referințe
1	arabil	NU	1.713	-	-	-	Cracu Dobroslavii, Nr. Cad. Partial 384, din planul cadastral 1:2880, editia 1874 - Cuptoare

Lungime Segmente

1) Valorile lungimilor segmentelor sunt obținute din proiecție în plan.

Punct început	X / Y	Punct sfârșit	X / Y	Lungime segment (** (m)
1	288.001,537 393.045,163	2	287.998,008 393.045,488	3.544
2	287.998,008 393.045,488	3	287.996,106 393.040,116	5.699
3	287.996,106 393.040,116	4	287.991,858 393.031,012	10.046
4	287.991,858 393.031,012	5	288.006,966 393.012,994	23.515
5	288.006,966 393.012,994	6	288.026,546 392.985,968	33.374

Punct început	X / Y	Punct sfârșit	X / Y	Lungime segment (** (m)
6	288.026,546 392.985,968	7	288.044,106 392.954,643	35.911
7	288.044,106 392.954,643	8	288.054,749 392.960,379	12.09
8	288.054,749 392.960,379	9	288.059,949 392.963,181	5.907
9	288.059,949 392.963,181	10	288.032,776 393.005,577	50.356
10	288.032,776 393.005,577	11	288.009,823 393.041,09	42.285
11	288.009,823 393.041,09	12	288.005,465 393.043,635	5.047
12	288.005,465 393.043,635	1	288.001,537 393.045,163	4.214

** Lungimile segmentelor sunt determinate în planul de proiecție Stereo 70 și sunt rotunjite la 1 milimetru.

*** Distanța dintre puncte este formată din segmente cumulate ce sunt mai mici decât valoarea 1 milimetru.

**DATE DESPRE IMOBILUL NR. 1139**

Oficiul de Cadastru și Publicitate Imobiliară CARAS-SEVERIN
Biroul de Cadastru și Publicitate Imobiliară Caransebes

A. Partea I. Descrierea imobilului

TEREN Extravilan

Adresa: Jud. Caraș-Severin

Nr. Crt	Nr cadastral Nr. topografic	Suprafața* (mp)	Observații / Referințe
A1		2.405	Sector cadastral:69 Teren neimprijmit;

B. Partea II. Proprietari și acte

Inscrieri privitoare la dreptul de proprietate și alte drepturi reale		Referințe
745 / 24/05/2023		
Act Normativ nr. 7, din 13/03/1996 emis de Parlamentul Romaniei;		
B1	Intabulare, drept de PROPRIETATE, dobandit prin Lege, cota actuala 1/1 1) NEIDENTIFICAT NEIDENTIFICAT	A1
Act Normativ nr. 7, din 13/03/1996 emis de Parlamentul Romaniei (Adeverinta nr. 2377/23.05.2023, emisa de Primaria Comunei Cornea);		
B2	Se noteaza posesia factica in favoarea lui 1) MUTASCU SIMZIANA	A1

C. Partea III. SARCINI .

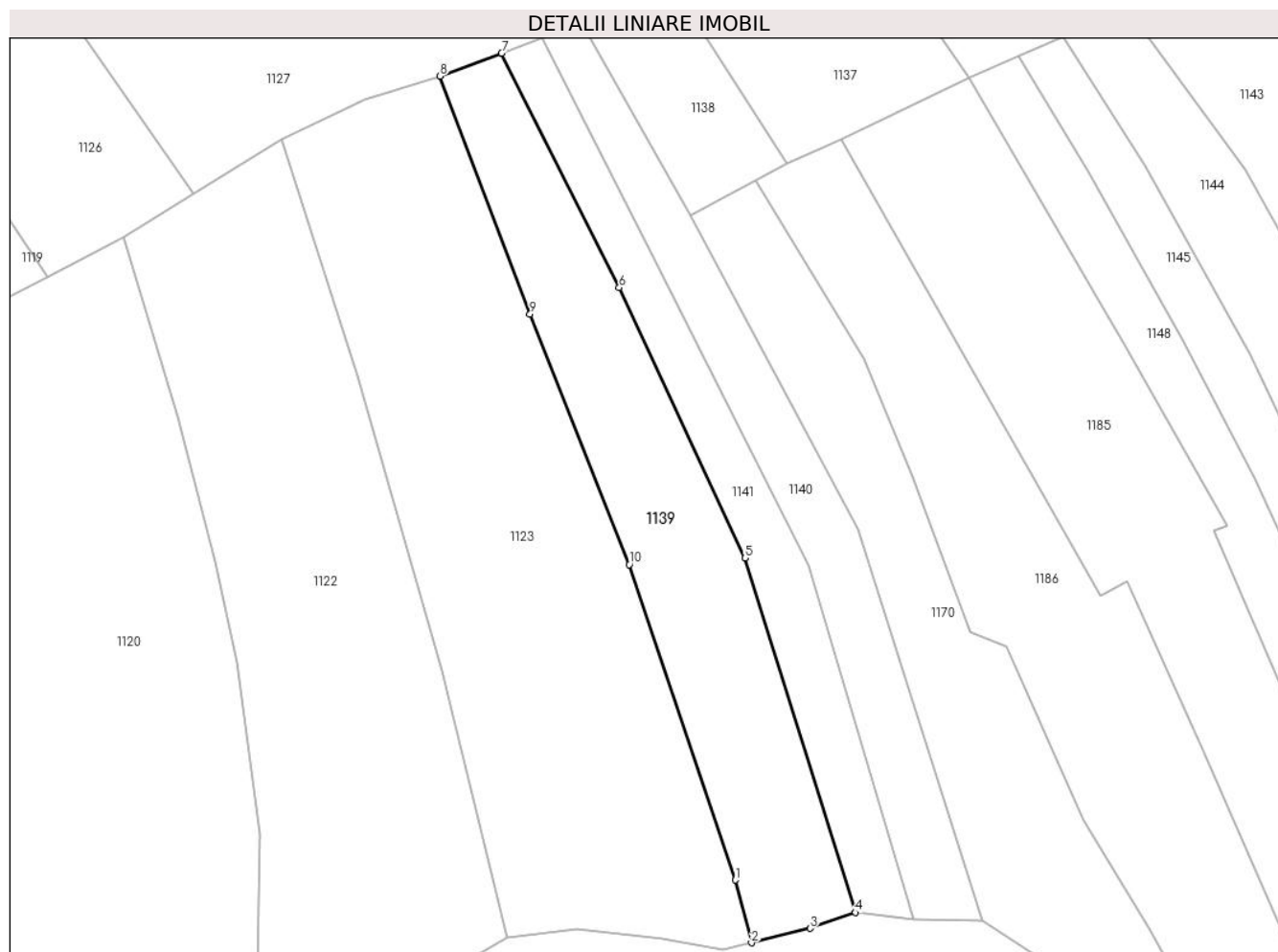
Inscrieri privind dezmembramintele dreptului de proprietate, drepturi reale de garanție și sarcini	Referințe
NU SUNT	

Anexa Nr. 1 La Partea I

Teren

Nr cadastral	Suprafața (mp)*	Observații / Referințe
	2.405	

* Suprafața este determinată în planul de proiecție Stereo 70.



Date referitoare la teren

Crt	Categorie folosință	Intravilan	Suprafața (mp)	Tarla	Parcelă	Nr. topo	Observații / Referințe
1	faneata	NU	2.405	-	-	-	Cracu Dobroslavii, Nr. Cad. 380, din planul cadastral 1:2880, editia 1874 - Cuptoare

Lungime Segmente

1) Valorile lungimilor segmentelor sunt obținute din proiecție în plan.

Punct început	X / Y	Punct sfârșit	X / Y	Lungime segment (** (m)
1	288.051,518 392.846,5	2	288.054,137 392.836,297	10.534
2	288.054,137 392.836,297	3	288.063,687 392.838,635	9.831
3	288.063,687 392.838,635	4	288.071,06 392.841,232	7.817
4	288.071,06 392.841,232	5	288.053,083 392.898,932	60.435
5	288.053,083 392.898,932	6	288.032,579 392.942,933	48.545

Punct început	X / Y	Punct sfârșit	X / Y	Lungime segment (** (m)
6	288.032,579 392.942,933	7	288.013,438 392.981,093	42.692
7	288.013,438 392.981,093	8	288.003,383 392.977,354	10.727
8	288.003,383 392.977,354	9	288.018,059 392.938,6	41.439
9	288.018,059 392.938,6	10	288.034,199 392.897,861	43.82
10	288.034,199 392.897,861	1	288.051,518 392.846,5	54.202

** Lungimile segmentelor sunt determinate în planul de proiecție Stereo 70 și sunt rotunjite la 1 milimetru.

*** Distanța dintre puncte este formată din segmente cumulate ce sunt mai mici decât valoarea 1 milimetru.

**DATE DESPRE IMOBILUL NR. 1140**

Oficiul de Cadastru și Publicitate Imobiliară CARAS-SEVERIN
Biroul de Cadastru și Publicitate Imobiliară Caransebes

A. Partea I. Descrierea imobilului

TEREN Extravilan

Adresa: Jud. Caraș-Severin

Nr. Crt	Nr cadastral Nr. topografic	Suprafața* (mp)	Observații / Referințe
A1		1.457	Sector cadastral:69 Teren neimprijmit;

B. Partea II. Proprietari și acte

Inscrieri privitoare la dreptul de proprietate și alte drepturi reale		Referințe
747 / 24/05/2023		
Act Normativ nr. 7, din 13/03/1996 emis de Parlamentul Romaniei;		
B1	Intabulare, drept de PROPRIETATE, dobandit prin Lege, cota actuala 1/1 1) NEIDENTIFICAT NEIDENTIFICAT	A1
Act Normativ nr. 7, din 13/03/1996 emis de Parlamentul Romaniei (Adeverinta nr. 2295/23.05.2023, emisa de Primaria Comunei Cornea);		
B2	Se noteaza posesia factica in favoarea lui 1) LICARET ELENA	A1

C. Partea III. SARCINI .

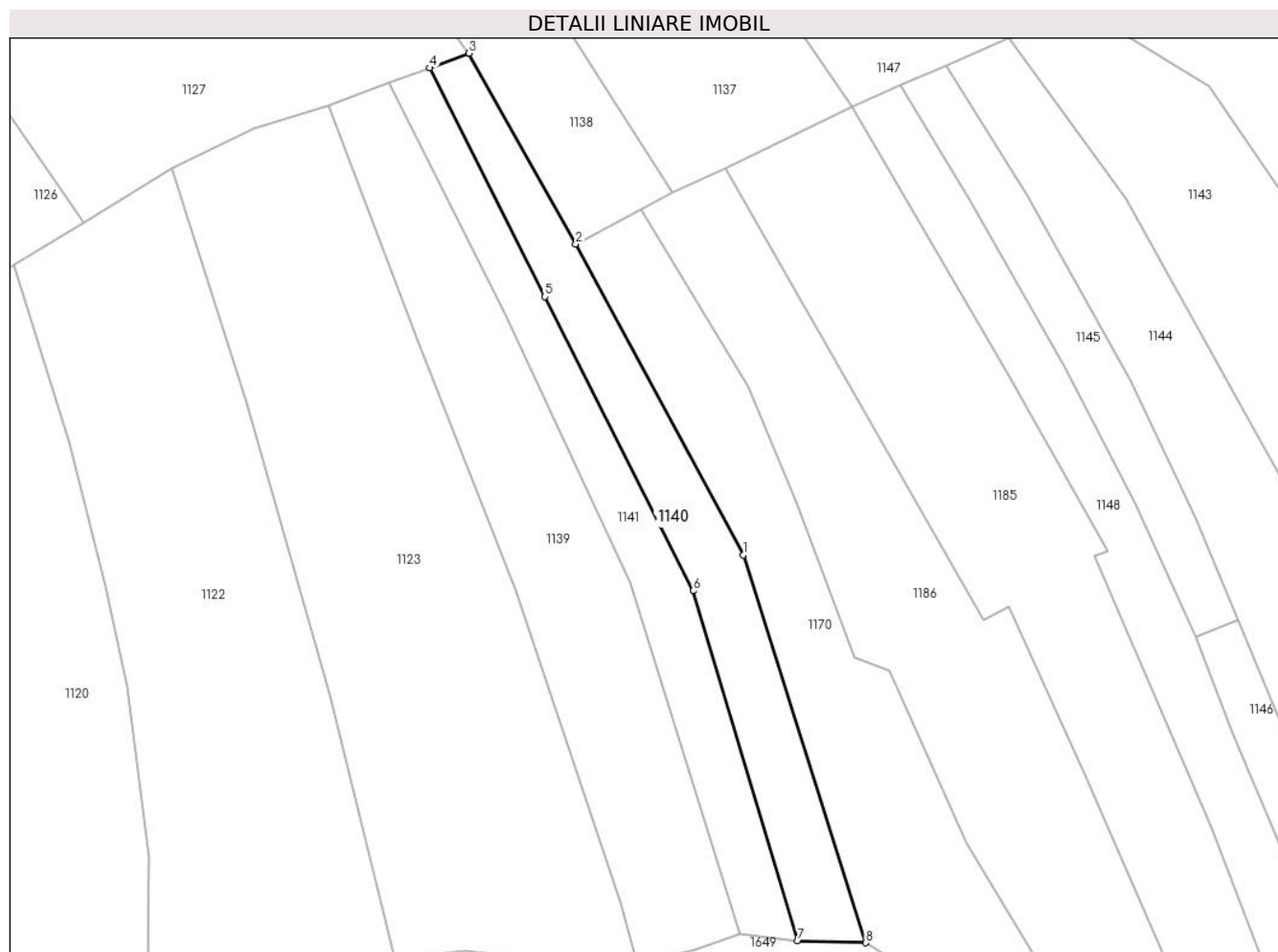
Inscrieri privind dezmembramintele dreptului de proprietate, drepturi reale de garanție și sarcini	Referințe
NU SUNT	

Anexa Nr. 1 La Partea I

Teren

Nr cadastral	Suprafața (mp)*	Observații / Referințe
	1.457	

* Suprafața este determinată în planul de proiecție Stereo 70.



Date referitoare la teren

Crt	Categorie folosință	Intravilan	Suprafața (mp)	Tarla	Parcelă	Nr. topo	Observații / Referințe
1	faneata	NU	1.457	-	-	-	Cracu Dobroslavii, Nr. Cad. Partial 379, din planul cadastral 1:2880, editia 1874 - Cuptoare

Lungime Segmente

1) Valorile lungimilor segmentelor sunt obținute din proiecție în plan.

Punct început	X / Y	Punct sfârșit	X / Y	Lungime segment (** (m)
1	288.071,59 392.903,568	2	288.044,106 392.954,643	58.0
2	288.044,106 392.954,643	3	288.026,546 392.985,968	35.911
3	288.026,546 392.985,968	4	288.020,049 392.983,552	6.931
4	288.020,049 392.983,552	5	288.039,052 392.945,995	42.09
5	288.039,052 392.945,995	6	288.063,393 392.897,646	54.131

Punct început	X / Y	Punct sfârșit	X / Y	Lungime segment (** (m)
6	288.063,393 392.897,646	7	288.080,586 392.840,189	59.974
7	288.080,586 392.840,189	8	288.091,77 392.839,854	11.19
8	288.091,77 392.839,854	1	288.071,59 392.903,568	66.834

** Lungimile segmentelor sunt determinate în planul de proiecție Stereo 70 și sunt rotunjite la 1 milimetru.

*** Distanța dintre puncte este formată din segmente cumulate ce sunt mai mici decât valoarea 1 milimetru.

**DATE DESPRE IMOBILUL NR. 1141**

Oficiul de Cadastru și Publicitate Imobiliară CARAS-SEVERIN
Biroul de Cadastru și Publicitate Imobiliară Caransebes

A. Partea I. Descrierea imobilului

TEREN Extravilan

Nr. CF vechi:132-Cuptoare

Adresa: Jud. Caraș-Severin

Nr. Crt	Nr cadastral Nr. topografic	Suprafața* (mp)	Observații / Referințe
A1		1.258	Sector cadastral:69 Teren neimprijmit;

B. Partea II. Proprietari și acte

Inscrieri privitoare la dreptul de proprietate și alte drepturi reale		Referințe
746 / 24/05/2023		
Act Normativ nr. 7, din 13/03/1996 emis de Parlamentul Romaniei;		
B1	Intabulare, drept de PROPRIETATE, dobandit prin Lege, cota actuala 1/1 1) NEIDENTIFICAT NEIDENTIFICAT	A1
Act Normativ nr. 7, din 13/03/1996 emis de Parlamentul Romaniei (Adeverinta nr. 2286/23.05.2023, emisa de Primaria Comunei Cornea);		
B2	Se noteaza posesia factica in favoarea lui 1) LAZARESCU FLORENTINA	A1

C. Partea III. SARCINI .

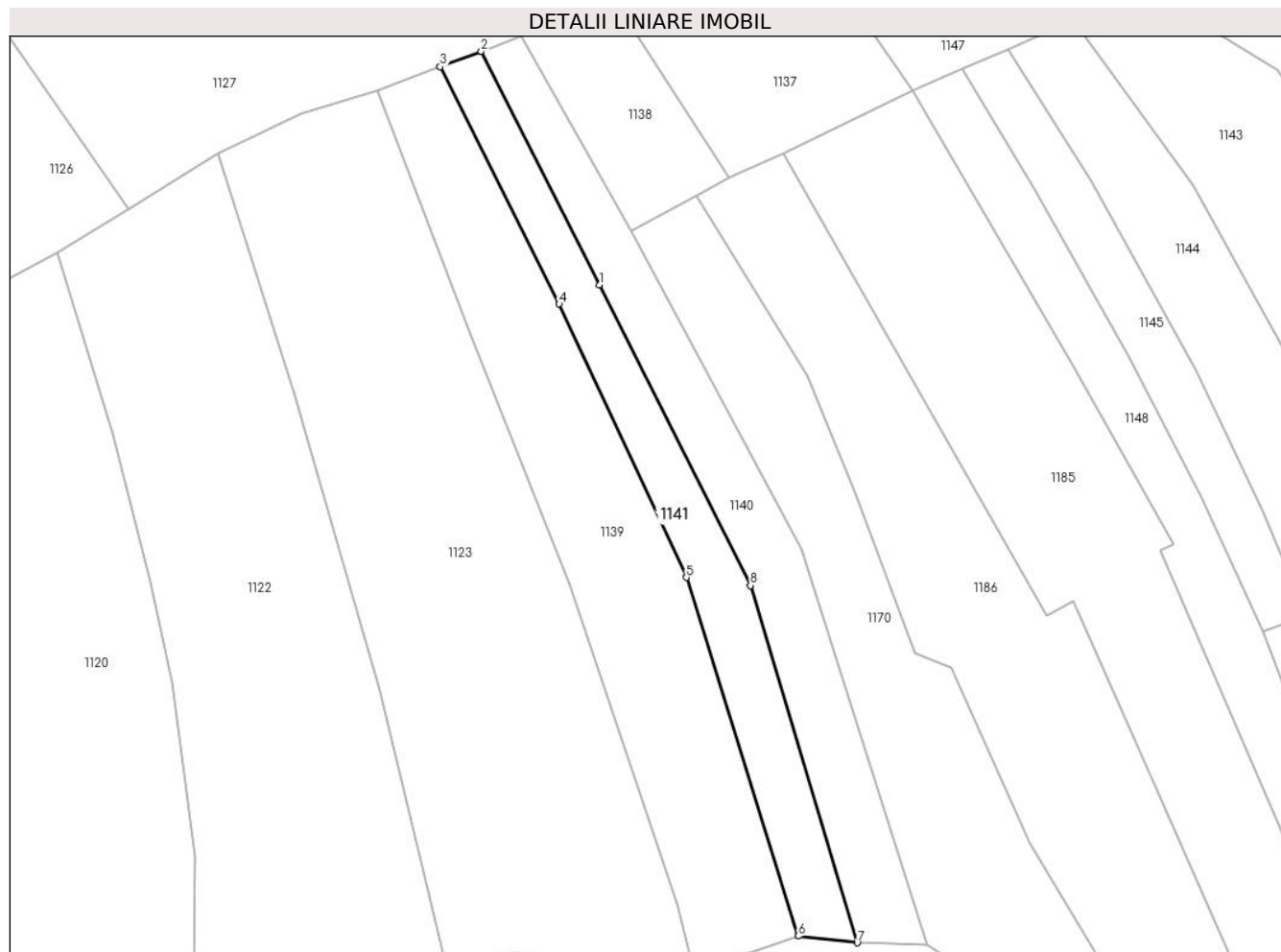
Inscrieri privind dezmembramintele dreptului de proprietate, drepturi reale de garanție și sarcini	Referințe
NU SUNT	

Anexa Nr. 1 La Partea I

Teren

Nr cadastral	Suprafața (mp)*	Observații / Referințe
	1.258	

* Suprafața este determinată în planul de proiecție Stereo 70.



Date referitoare la teren

Crt	Categorie folosință	Intravilan	Suprafața (mp)	Tarla	Parcelă	Nr. topo	Observații / Referințe
1	faneata	NU	1.258	-	-	188	Cracu Dobroslavii, Nr. Cad. Partial 379, din planul cadastral 1:2880, editia 1874 - Cuptoare

Lungime Segmente

1) Valorile lungimilor segmentelor sunt obținute din proiecție în plan.

Punct început	X / Y	Punct sfârșit	X / Y	Lungime segment (** (m)
1	288.039,052 392.945,995	2	288.020,049 392.983,552	42.09
2	288.020,049 392.983,552	3	288.013,438 392.981,093	7.054
3	288.013,438 392.981,093	4	288.032,579 392.942,933	42.692
4	288.032,579 392.942,933	5	288.053,083 392.898,932	48.545
5	288.053,083 392.898,932	6	288.071,06 392.841,232	60.435

Punct început	X / Y	Punct sfârșit	X / Y	Lungime segment (** (m)
6	288.071,06 392.841,232	7	288.080,586 392.840,189	9.582
7	288.080,586 392.840,189	8	288.063,393 392.897,646	59.974
8	288.063,393 392.897,646	1	288.039,052 392.945,995	54.131

** Lungimile segmentelor sunt determinate în planul de proiecție Stereo 70 și sunt rotunjite la 1 milimetru.

*** Distanța dintre puncte este formată din segmente cumulate ce sunt mai mici decât valoarea 1 milimetru.

**DATE DESPRE IMOBILUL NR. 1142**

Oficiul de Cadastru și Publicitate Imobiliară CARAS-SEVERIN
Biroul de Cadastru și Publicitate Imobiliară Caransebes

A. Partea I. Descrierea imobilului

TEREN Extravilan

Adresa: Jud. Caraș-Severin

Nr. Crt	Nr cadastral Nr. topografic	Suprafața* (mp)	Observații / Referințe
A1		1.534	Sector cadastral:69 Teren neimprijmit;

B. Partea II. Proprietari și acte

Inscrieri privitoare la dreptul de proprietate și alte drepturi reale		Referințe
758 / 24/05/2023		
Act Normativ nr. 7, din 13/03/1996 emis de Parlamentul Romaniei;		
B1	Intabulare, drept de PROPRIETATE, dobandit prin Lege, cota actuala 1/1 1) NEIDENTIFICAT NEIDENTIFICAT	A1
Act Normativ nr. 7, din 13/03/1996 emis de Parlamentul Romaniei (Adeverinta nr. 2297/23.05.2023, emisa de Primaria Comunei Cornea);		
B2	Se noteaza posesia factica in favoarea lui 1) MUTASCU SIMZIANA	A1

C. Partea III. SARCINI .

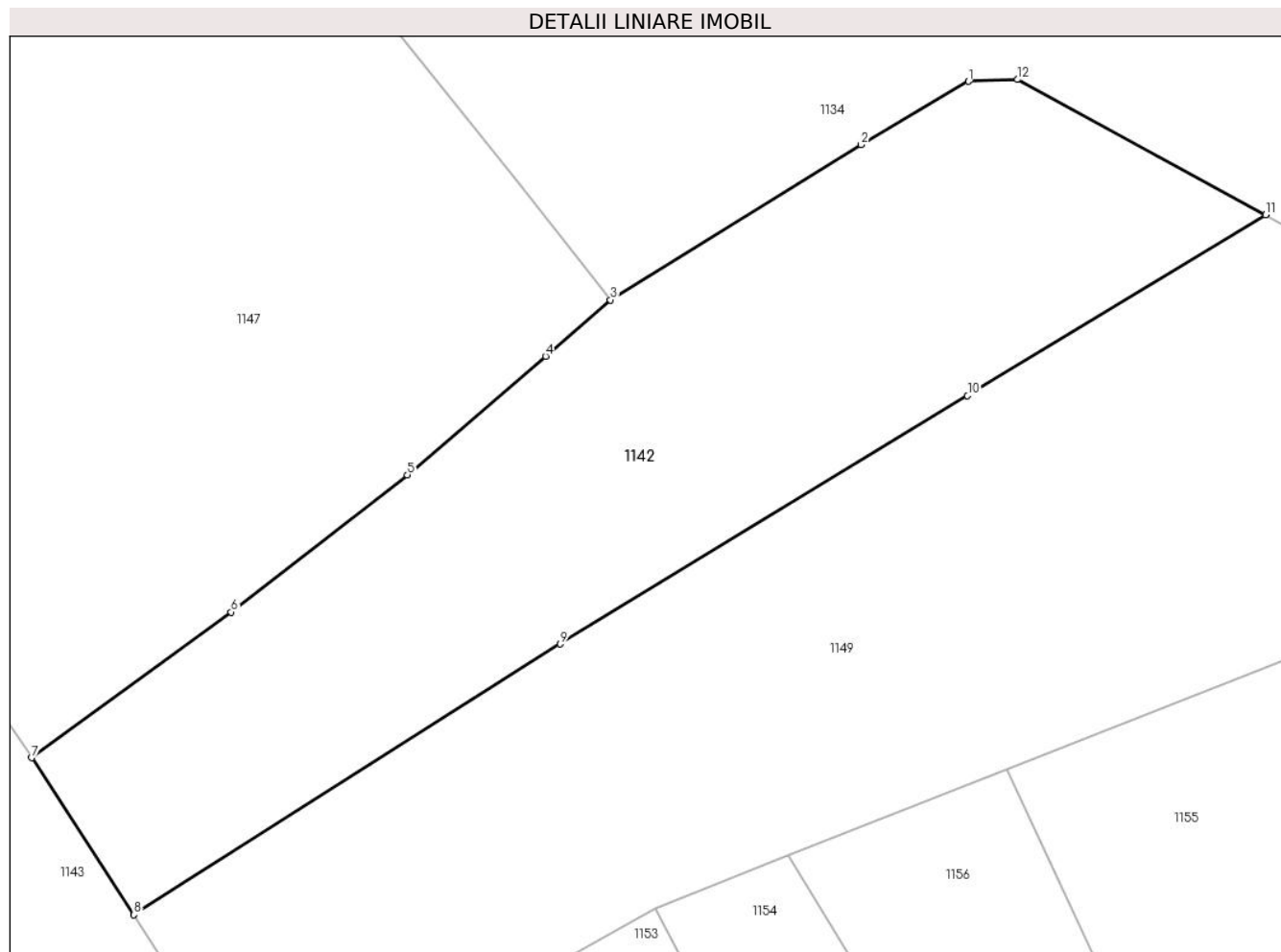
Inscrieri privind dezmembramintele dreptului de proprietate, drepturi reale de garanție și sarcini	Referințe
NU SUNT	

Anexa Nr. 1 La Partea I

Teren

Nr cadastral	Suprafața (mp)*	Observații / Referințe
	1.534	

* Suprafața este determinată în planul de proiecție Stereo 70.



Date referitoare la teren

Crt	Categorie folosință	Intravilan	Suprafața (mp)	Tarla	Parcelă	Nr. topo	Observații / Referințe
1	faneata	NU	1.534	-	-	-	Cracu Dobroslavii, Nr. Cad. 365, din planul cadastral 1:2880, editia 1874 - Cuptoare

Lungime Segmente

1) Valorile lungimilor segmentelor sunt obținute din proiecție în plan.

Punct început	X / Y	Punct sfârșit	X / Y	Lungime segment (** (m)
1	288.230,106 393.006,858	2	288.222,436 393.002,344	8.899
2	288.222,436 393.002,344	3	288.204,54 392.991,268	21.047
3	288.204,54 392.991,268	4	288.199,913 392.987,255	6.125
4	288.199,913 392.987,255	5	288.190,034 392.978,798	13.004
5	288.190,034 392.978,798	6	288.177,468 392.969,006	15.931

Punct început	X / Y	Punct sfârșit	X / Y	Lungime segment (** (m)
6	288.177,468 392.969,006	7	288.163,215 392.958,616	17.638
7	288.163,215 392.958,616	8	288.170,524 392.947,425	13.367
8	288.170,524 392.947,425	9	288.200,968 392.966,732	36.05
9	288.200,968 392.966,732	10	288.230,036 392.984,434	34.034
10	288.230,036 392.984,434	11	288.251,326 392.997,333	24.893
11	288.251,326 392.997,333	12	288.233,609 393.006,99	20.178
12	288.233,609 393.006,99	1	288.230,106 393.006,858	3.506

** Lungimile segmentelor sunt determinate în planul de proiecție Stereo 70 și sunt rotunjite la 1 milimetru.

*** Distanța dintre puncte este formată din segmente cumulate ce sunt mai mici decât valoarea 1 milimetru.

**DATE DESPRE IMOBILUL NR. 1143**

Oficiul de Cadastru și Publicitate Imobiliară CARAS-SEVERIN
Biroul de Cadastru și Publicitate Imobiliară Caransebes

A. Partea I. Descrierea imobilului

TEREN Extravilan

Adresa: Jud. Caraș-Severin

Nr. Crt	Nr cadastral Nr. topografic	Suprafața* (mp)	Observații / Referințe
A1		4.274	Sector cadastral:69 Teren neimprijmit;

B. Partea II. Proprietari și acte

Inscrieri privitoare la dreptul de proprietate și alte drepturi reale	Referințe
751 / 24/05/2023	
Act Normativ nr. 7, din 13/03/1996 emis de Parlamentul Romaniei;	
B1	A1
Intabulare, drept de PROPRIETATE, dobandit prin Lege, cota actuala 1/1 1) NEIDENTIFICAT NEIDENTIFICAT	
Act Normativ nr. 7, din 13/03/1996 emis de Parlamentul Romaniei (Adeverinta nr. 2288/23.05.2023, emisa de Primaria Comunei Cornea);	
B2	A1
Se noteaza posesia factica in favoarea lui 1) ZABAILA NICOLAIE	

C. Partea III. SARCINI .

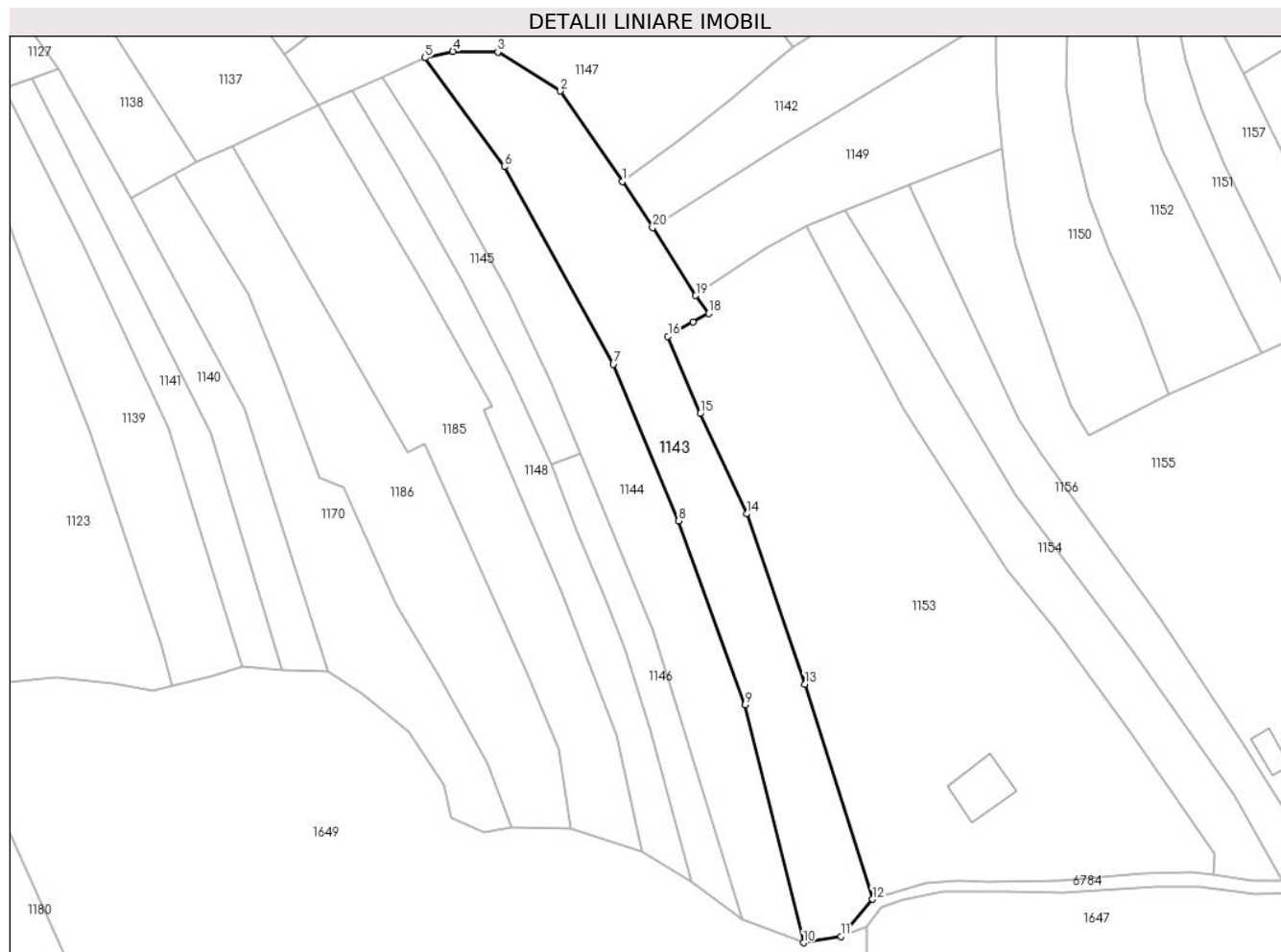
Inscrieri privind dezmembramintele dreptului de proprietate, drepturi reale de garanție și sarcini	Referințe
NU SUNT	

Anexa Nr. 1 La Partea I

Teren

Nr cadastral	Suprafața (mp)*	Observații / Referințe
	4.274	

* Suprafața este determinată în planul de proiecție Stereo 70.



Date referitoare la teren

Crt	Categorie folosință	Intravilan	Suprafața (mp)	Tarla	Parcelă	Nr. topo	Observații / Referințe
1	faneata	NU	4.274	-	-	-	Cracu Dobroslavii, Nr. Cad. Partial 374, din planul cadastral 1:2880, editia 1874 - Cuptoare

Lungime Segmente

1) Valorile lungimilor segmentelor sunt obținute din proiecție în plan.

Punct început	X / Y	Punct sfârșit	X / Y	Lungime segment (** (m)
1	288.163,215 392.958,616	2	288.148,187 392.980,484	26.534
2	288.148,187 392.980,484	3	288.133,033 392.989,938	17.861
3	288.133,033 392.989,938	4	288.122,1 392.990,087	10.934
4	288.122,1 392.990,087	5	288.115,319 392.988,557	6.952
5	288.115,319 392.988,557	6	288.134,583 392.962,15	32.687

Punct început	X / Y	Punct sfârşit	X / Y	Lungime segment (** (m)
6	288.134,583 392.962,15	7	288.161,022 392.914,281	54.685
7	288.161,022 392.914,281	8	288.176,842 392.876,395	41.057
8	288.176,842 392.876,395	9	288.193,005 392.831,806	47.428
9	288.193,005 392.831,806	10	288.207,102 392.774,201	59.305
10	288.207,102 392.774,201	11	288.216,207 392.775,763	9.238
11	288.216,207 392.775,763	12	288.223,858 392.784,732	11.788
12	288.223,858 392.784,732	13	288.207,472 392.836,86	54.643
13	288.207,472 392.836,86	14	288.193,366 392.878,054	43.542
14	288.193,366 392.878,054	15	288.182,071 392.902,377	26.817
15	288.182,071 392.902,377	16	288.174,246 392.921,098	20.291
16	288.174,246 392.921,098	17	288.180,371 392.924,505	7.009
17	288.180,371 392.924,505	18	288.184,136 392.926,6	4.308
18	288.184,136 392.926,6	19	288.180,981 392.930,954	5.377
19	288.180,981 392.930,954	20	288.170,524 392.947,425	19.511
20	288.170,524 392.947,425	1	288.163,215 392.958,616	13.367

** Lungimile segmentelor sunt determinate în planul de proiecție Stereo 70 și sunt rotunjite la 1 milimetru.

*** Distanța dintre puncte este formată din segmente cumulate ce sunt mai mici decât valoarea 1 milimetru.

**DATE DESPRE IMOBILUL NR. 1144**

Oficiul de Cadastru și Publicitate Imobiliară CARAS-SEVERIN
Biroul de Cadastru și Publicitate Imobiliară Caransebes

A. Partea I. Descrierea imobilului

TEREN Extravilan

Adresa: Jud. Caraș-Severin

Nr. Crt	Nr cadastral Nr. topografic	Suprafața* (mp)	Observații / Referințe
A1		3.335	Sector cadastral:69 Teren neimprijmit;

B. Partea II. Proprietari și acte

Inscrieri privitoare la dreptul de proprietate și alte drepturi reale		Referințe
750 / 24/05/2023		
Act Normativ nr. 7, din 13/03/1996 emis de Parlamentul Romaniei;		
B1	Intabulare, drept de PROPRIETATE, dobandit prin Lege, cota actuala 1/1 1) NEIDENTIFICAT NEIDENTIFICAT	A1
Act Normativ nr. 7, din 13/03/1996 emis de Parlamentul Romaniei (Adeverinta nr. 2289/23.05.2023, emisa de Primaria Comunei Cornea);		
B2	Se noteaza posesia factica in favoarea lui 1) PEPA ANDREI	A1

C. Partea III. SARCINI .

Inscrieri privind dezmembramintele dreptului de proprietate, drepturi reale de garanție și sarcini	Referințe
NU SUNT	

Anexa Nr. 1 La Partea I

Teren

Nr cadastral	Suprafața (mp)*	Observații / Referințe
	3.335	

* Suprafața este determinată în planul de proiecție Stereo 70.



Date referitoare la teren

Crt	Categorie folosință	Intravilan	Suprafața (mp)	Tarla	Parcelă	Nr. topo	Observații / Referințe
1	faneata	NU	3.335	-	-	-	Cracu Dobroslavii, Nr. Cad. Partial 374; Partial 376, din planul cadastral 1:2880, editia 1874 - Cuptoare

Lungime Segmente

1) Valorile lungimilor segmentelor sunt obținute din proiecție în plan.

Punct început	X / Y	Punct sfârșit	X / Y	Lungime segment (** (m)
1	288.192,154 392.779,872	2	288.207,102 392.774,201	15.988
2	288.207,102 392.774,201	3	288.193,005 392.831,806	59.305
3	288.193,005 392.831,806	4	288.176,842 392.876,395	47.428
4	288.176,842 392.876,395	5	288.161,022 392.914,281	41.057
5	288.161,022 392.914,281	6	288.134,583 392.962,15	54.685

Punct început	X / Y	Punct sfârșit	X / Y	Lungime segment (** (m)
6	288.134,583 392.962,15	7	288.115,319 392.988,557	32.687
7	288.115,319 392.988,557	8	288.104,933 392.983,873	11.393
8	288.104,933 392.983,873	9	288.118,362 392.962,693	25.079
9	288.118,362 392.962,693	10	288.135,315 392.932,064	35.008
10	288.135,315 392.932,064	11	288.145,976 392.909,56	24.902
11	288.145,976 392.909,56	12	288.152,908 392.892,83	18.109
12	288.152,908 392.892,83	13	288.170,743 392.849,823	46.558
13	288.170,743 392.849,823	14	288.176,337 392.831,01	19.627
14	288.176,337 392.831,01	1	288.192,154 392.779,872	53.529

** Lungimile segmentelor sunt determinate în planul de proiecție Stereo 70 și sunt rotunjite la 1 milimetru.

*** Distanța dintre puncte este formată din segmente cumulate ce sunt mai mici decât valoarea 1 milimetru.

**DATE DESPRE IMOBILUL NR. 1145**

Oficiul de Cadastru și Publicitate Imobiliară CARAS-SEVERIN
Biroul de Cadastru și Publicitate Imobiliară Caransebes

A. Partea I. Descrierea imobilului

TEREN Extravilan

Adresa: Jud. Caraș-Severin

Nr. Crt	Nr cadastral Nr. topografic	Suprafața* (mp)	Observații / Referințe
A1		849	Sector cadastral:69 Teren neimprijmit;

B. Partea II. Proprietari și acte

Inscrieri privitoare la dreptul de proprietate și alte drepturi reale		Referințe
750 / 24/05/2023		
Act Normativ nr. 7, din 13/03/1996 emis de Parlamentul Romaniei;		
B1	Intabulare, drept de PROPRIETATE, dobandit prin Lege, cota actuala 1/1 1) NEIDENTIFICAT NEIDENTIFICAT	A1
Act Normativ nr. 7, din 13/03/1996 emis de Parlamentul Romaniei (Adeverinta nr. 2290/23.05.2023, emisa de Primaria Comunei Cornea);		
B2	Se noteaza posesia factica in favoarea lui 1) GHIMBOASA MARIA	A1

C. Partea III. SARCINI .

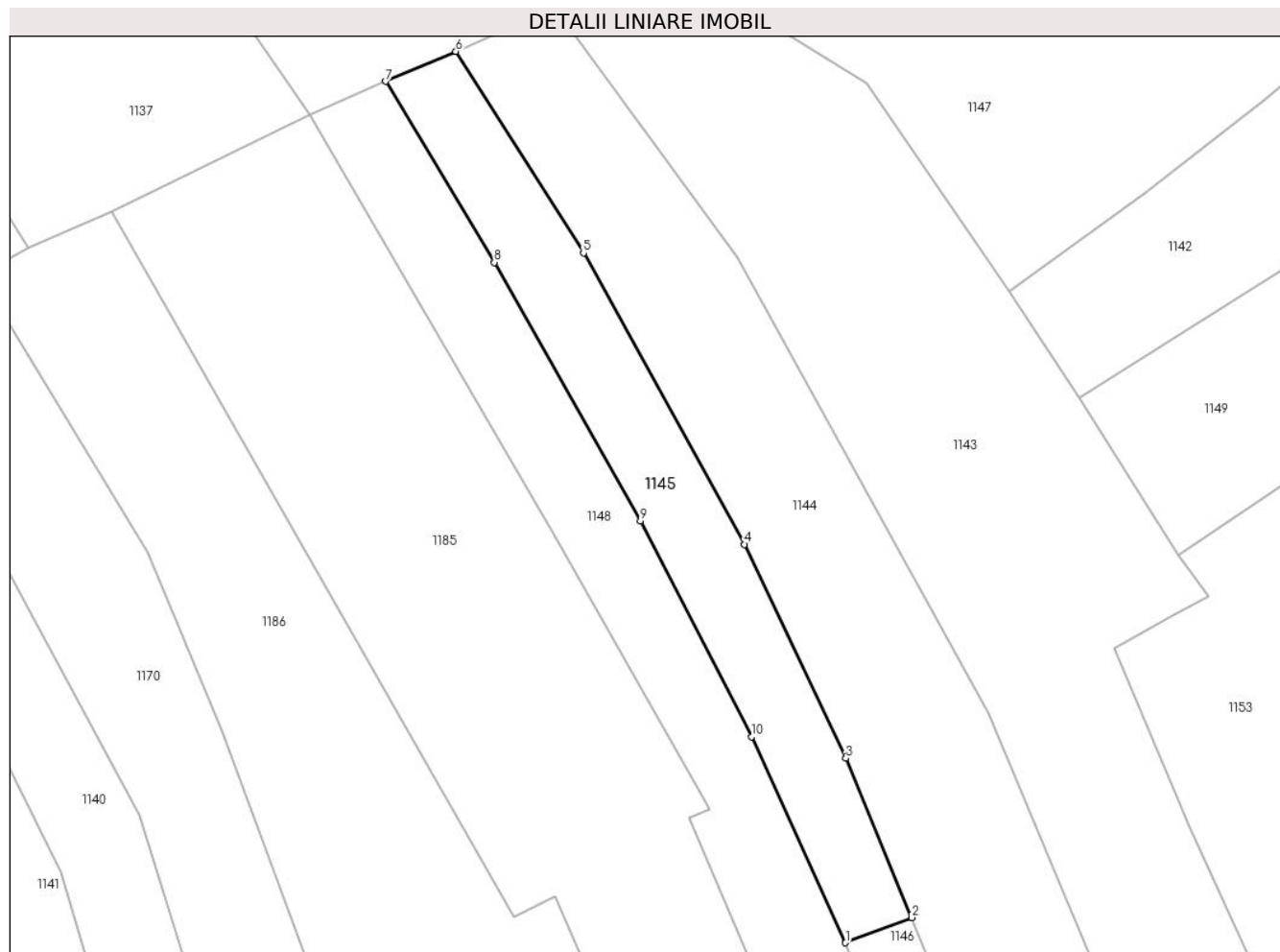
Inscrieri privind dezmembramintele dreptului de proprietate, drepturi reale de garanție și sarcini	Referințe
NU SUNT	

Anexa Nr. 1 La Partea I

Teren

Nr cadastral	Suprafața (mp)*	Observații / Referințe
	849	

* Suprafața este determinată în planul de proiecție Stereo 70.



Date referitoare la teren

Crt	Categorie folosință	Intravilan	Suprafața (mp)	Tarla	Parcelă	Nr. topo	Observații / Referințe
1	arabil	NU	849	-	-	-	Cracu Dobroslavii, Nr. Cad. Partial 375; Partial 376, din planul cadastral 1:2880, editia 1874 - Cuptoare

Lungime Segmente

1) Valorile lungimilor segmentelor sunt obținute din proiecție în plan.

Punct început	X / Y	Punct sfârșit	X / Y	Lungime segment (** (m)
1	288.145,946 392.890,179	2	288.152,908 392.892,83	7.45
2	288.152,908 392.892,83	3	288.145,976 392.909,56	18.109
3	288.145,976 392.909,56	4	288.135,315 392.932,064	24.902
4	288.135,315 392.932,064	5	288.118,362 392.962,693	35.008
5	288.118,362 392.962,693	6	288.104,933 392.983,873	25.079

Punct început	X / Y	Punct sfârșit	X / Y	Lungime segment (** (m)
6	288.104,933 392.983,873	7	288.097,543 392.980,72	8.034
7	288.097,543 392.980,72	8	288.108,975 392.961,696	22.195
8	288.108,975 392.961,696	9	288.124,366 392.934,524	31.228
9	288.124,366 392.934,524	10	288.136,064 392.911,825	25.536
10	288.136,064 392.911,825	1	288.145,946 392.890,179	23.795

** Lungimile segmentelor sunt determinate în planul de proiecție Stereo 70 și sunt rotunjite la 1 milimetru.

*** Distanța dintre puncte este formată din segmente cumulate ce sunt mai mici decât valoarea 1 milimetru.

**DATE DESPRE IMOBILUL NR. 1146**

Oficiul de Cadastru și Publicitate Imobiliară CARAS-SEVERIN
Biroul de Cadastru și Publicitate Imobiliară Caransebes

A. Partea I. Descrierea imobilului

TEREN Extravilan

Adresa: Jud. Caraș-Severin

Nr. Crt	Nr cadastral Nr. topografic	Suprafața* (mp)	Observații / Referințe
A1		906	Sector cadastral:69 Teren neimprijmit;

B. Partea II. Proprietari și acte

Inscrieri privitoare la dreptul de proprietate și alte drepturi reale		Referințe
1110 / 29/05/2023		
Act Normativ nr. 7, din 13/03/1996 emis de Parlamentul Romaniei;		
B1	Intabulare, drept de PROPRIETATE, dobandit prin Lege, cota actuala 1/1 1) NEIDENTIFICAT NEIDENTIFICAT	A1
Act Normativ nr. 7, din 13/03/1996 emis de Parlamentul Romaniei (Adeverinta nr. 2574/31.05.2023, emisa de Primaria Comunei Cornea);		
B2	Se noteaza posesia factica in favoarea lui 1) GHIMBOASA IONICA	A1

C. Partea III. SARCINI .

Inscrieri privind dezmembramintele dreptului de proprietate, drepturi reale de garanție și sarcini	Referințe
NU SUNT	

Anexa Nr. 1 La Partea I

Teren

Nr cadastral	Suprafața (mp)*	Observații / Referințe
	906	

* Suprafața este determinată în planul de proiecție Stereo 70.

DETALII LINIARE IMOBIL



Date referitoare la teren

Crt	Categorie folosință	Intravilan	Suprafața (mp)	Tarla	Parcelă	Nr. topo	Observații / Referințe
1	arabil	NU	906	-	-	-	Cracu Dobroslavii, Nr. Cad. Partial 375, din planul cadastral 1:2880, editia 1874 - Cuptoare

Lungime Segmente

1) Valorile lungimilor segmentelor sunt obținute din proiecție în plan.

Punct început	X / Y	Punct sfârșit	X / Y	Lungime segment (** (m)
1	288.170,743 392.849,823	2	288.152,908 392.892,83	46.558
2	288.152,908 392.892,83	3	288.145,946 392.890,179	7.45
3	288.145,946 392.890,179	4	288.152,232 392.873,989	17.367
4	288.152,232 392.873,989	5	288.159,305 392.857,271	18.153
5	288.159,305 392.857,271	6	288.164,0 392.845,125	13.022

Punct început	X / Y	Punct sfârșit	X / Y	Lungime segment (** (m)
6	288.164,0 392.845,125	7	288.169,956 392.825,58	20.432
7	288.169,956 392.825,58	8	288.180,077 392.788,89	38.06
8	288.180,077 392.788,89	9	288.192,154 392.779,872	15.073
9	288.192,154 392.779,872	10	288.176,337 392.831,01	53.529
10	288.176,337 392.831,01	1	288.170,743 392.849,823	19.627

** Lungimile segmentelor sunt determinate în planul de proiecție Stereo 70 și sunt rotunjite la 1 milimetru.

*** Distanța dintre puncte este formată din segmente cumulate ce sunt mai mici decât valoarea 1 milimetru.

**DATE DESPRE IMOBILUL NR. 1147**

Oficiul de Cadastru și Publicitate Imobiliară CARAS-SEVERIN
Biroul de Cadastru și Publicitate Imobiliară Caransebes

A. Partea I. Descrierea imobilului

TEREN Extravilan

Adresa: Jud. Caraș-Severin

Nr. Crt	Nr cadastral Nr. topografic	Suprafața* (mp)	Observații / Referințe
A1		5.020	Sector cadastral:69 Teren neimprijmit;

B. Partea II. Proprietari și acte

Inscrieri privitoare la dreptul de proprietate și alte drepturi reale		Referințe
759 / 24/05/2023		
Act Normativ nr. 7, din 13/03/1996 emis de Parlamentul Romaniei;		
B1	Intabulare, drept de PROPRIETATE, dobandit prin Lege, cota actuala 1/1 1) NEIDENTIFICAT NEIDENTIFICAT	A1
Act Normativ nr. 7, din 13/03/1996 emis de Parlamentul Romaniei (Adeverinta nr. 2275/23.05.2023, emisa de Primaria Comunei Cornea);		
B2	Se noteaza posesia factica in favoarea lui 1) GRUMEZA CIPRIAN-ALEXANDRU	A1

C. Partea III. SARCINI .

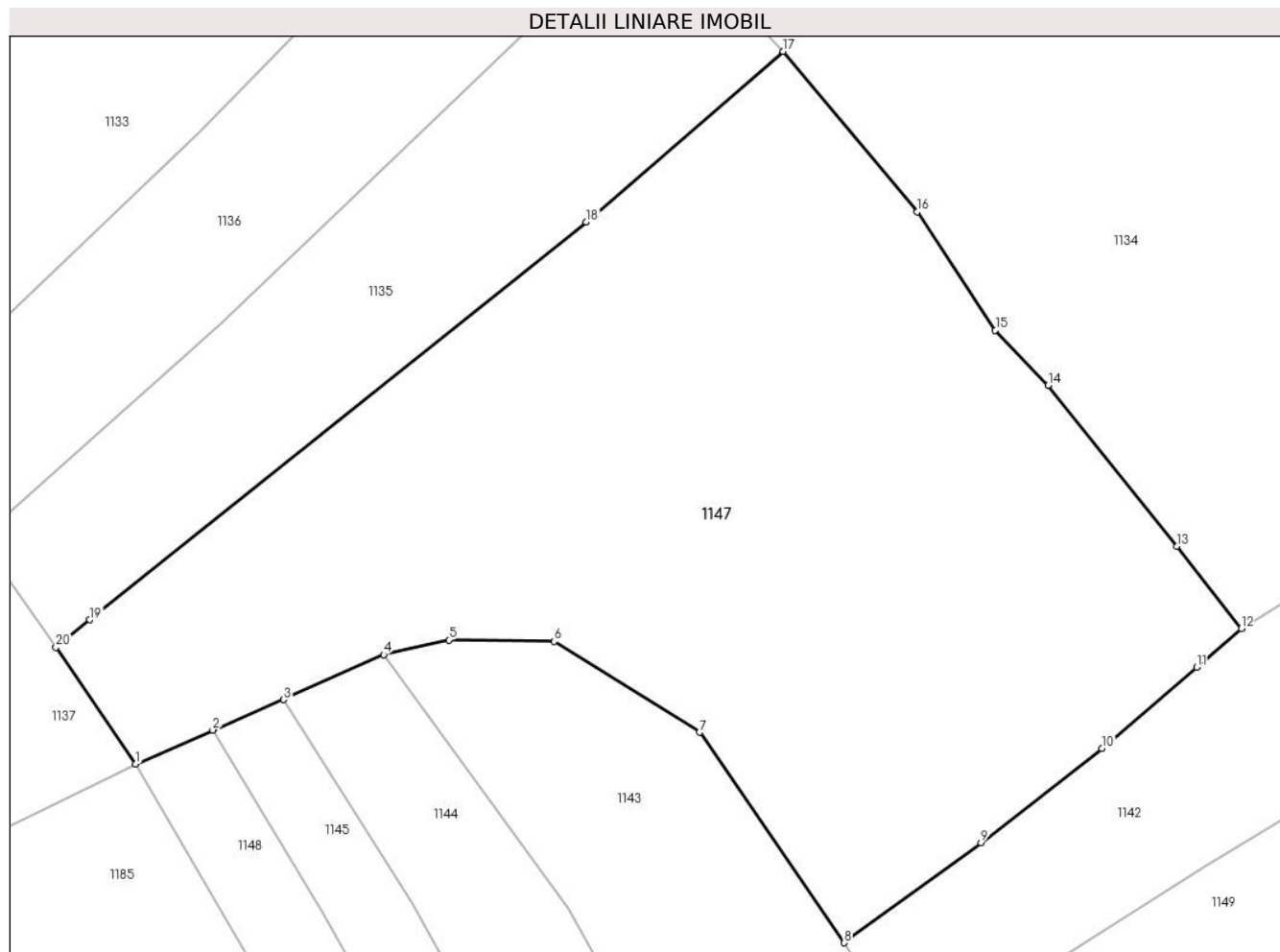
Inscrieri privind dezmembramintele dreptului de proprietate, drepturi reale de garanție și sarcini	Referințe
NU SUNT	

Anexa Nr. 1 La Partea I

Teren

Nr cadastral	Suprafața (mp)*	Observații / Referințe
	5.020	

* Suprafața este determinată în planul de proiecție Stereo 70.



Date referitoare la teren

Crt	Categorie folosință	Intravilan	Suprafața (mp)	Tarla	Parcelă	Nr. topo	Observații / Referințe
1	faneata	NU	5.020	-	-	-	Cracu Dobroslavii, Nr. Cad. 364; 363, Partial 361; Partial 362, din planul cadastral 1:2880, editia 1874 - Cuptoare

Lungime Segmente

1) Valorile lungimilor segmentelor sunt obținute din proiecție în plan.

Punct început	X / Y	Punct sfârșit	X / Y	Lungime segment (** (m)
1	288.089,522 392.977,165	2	288.097,543 392.980,72	8.774
2	288.097,543 392.980,72	3	288.104,933 392.983,873	8.034
3	288.104,933 392.983,873	4	288.115,319 392.988,557	11.393
4	288.115,319 392.988,557	5	288.122,1 392.990,087	6.952

Punct început	X / Y	Punct sfârşit	X / Y	Lungime segment (** (m)
5	288.122,1 392.990,087	6	288.133,033 392.989,938	10.934
6	288.133,033 392.989,938	7	288.148,187 392.980,484	17.861
7	288.148,187 392.980,484	8	288.163,215 392.958,616	26.534
8	288.163,215 392.958,616	9	288.177,468 392.969,006	17.638
9	288.177,468 392.969,006	10	288.190,034 392.978,798	15.931
10	288.190,034 392.978,798	11	288.199,913 392.987,255	13.004
11	288.199,913 392.987,255	12	288.204,54 392.991,268	6.125
12	288.204,54 392.991,268	13	288.197,814 392.999,823	10.882
13	288.197,814 392.999,823	14	288.184,463 393.016,549	21.401
14	288.184,463 393.016,549	15	288.178,962 393.022,273	7.939
15	288.178,962 393.022,273	16	288.170,808 393.034,561	14.747
16	288.170,808 393.034,561	17	288.156,886 393.051,233	21.72
17	288.156,886 393.051,233	18	288.136,408 393.033,523	27.074
18	288.136,408 393.033,523	19	288.084,752 392.992,176	66.166
19	288.084,752 392.992,176	20	288.081,247 392.989,319	4.522
20	288.081,247 392.989,319	1	288.089,522 392.977,165	14.704

** Lungimile segmentelor sunt determinate în planul de proiecție Stereo 70 și sunt rotunjite la 1 milimetru.

*** Distanța dintre puncte este formată din segmente cumulate ce sunt mai mici decât valoarea 1 milimetru.

**DATE DESPRE IMOBILUL NR. 1148**

Oficiul de Cadastru și Publicitate Imobiliară CARAS-SEVERIN
Biroul de Cadastru și Publicitate Imobiliară Caransebes

A. Partea I. Descrierea imobilului

TEREN Extravilan

Adresa: Jud. Caraș-Severin

Nr. Crt	Nr cadastral Nr. topografic	Suprafața* (mp)	Observații / Referințe
A1		1.826	Sector cadastral:69 Teren neimprijmit;

B. Partea II. Proprietari și acte

Inscrieri privitoare la dreptul de proprietate și alte drepturi reale		Referințe
1111 / 29/05/2023		
Act Normativ nr. 7, din 13/03/1996 emis de Parlamentul Romaniei;		
B1	Intabulare, drept de PROPRIETATE, dobandit prin Lege, cota actuala 1/1 1) NEIDENTIFICAT NEIDENTIFICAT	A1
Act Normativ nr. 7, din 13/03/1996 emis de Parlamentul Romaniei (Adeverinta nr. 2573/31.05.2023, emisa de Primaria Comunei Cornea);		
B2	Se noteaza posesia factica in favoarea lui 1) DOMIL TEODOR	A1

C. Partea III. SARCINI .

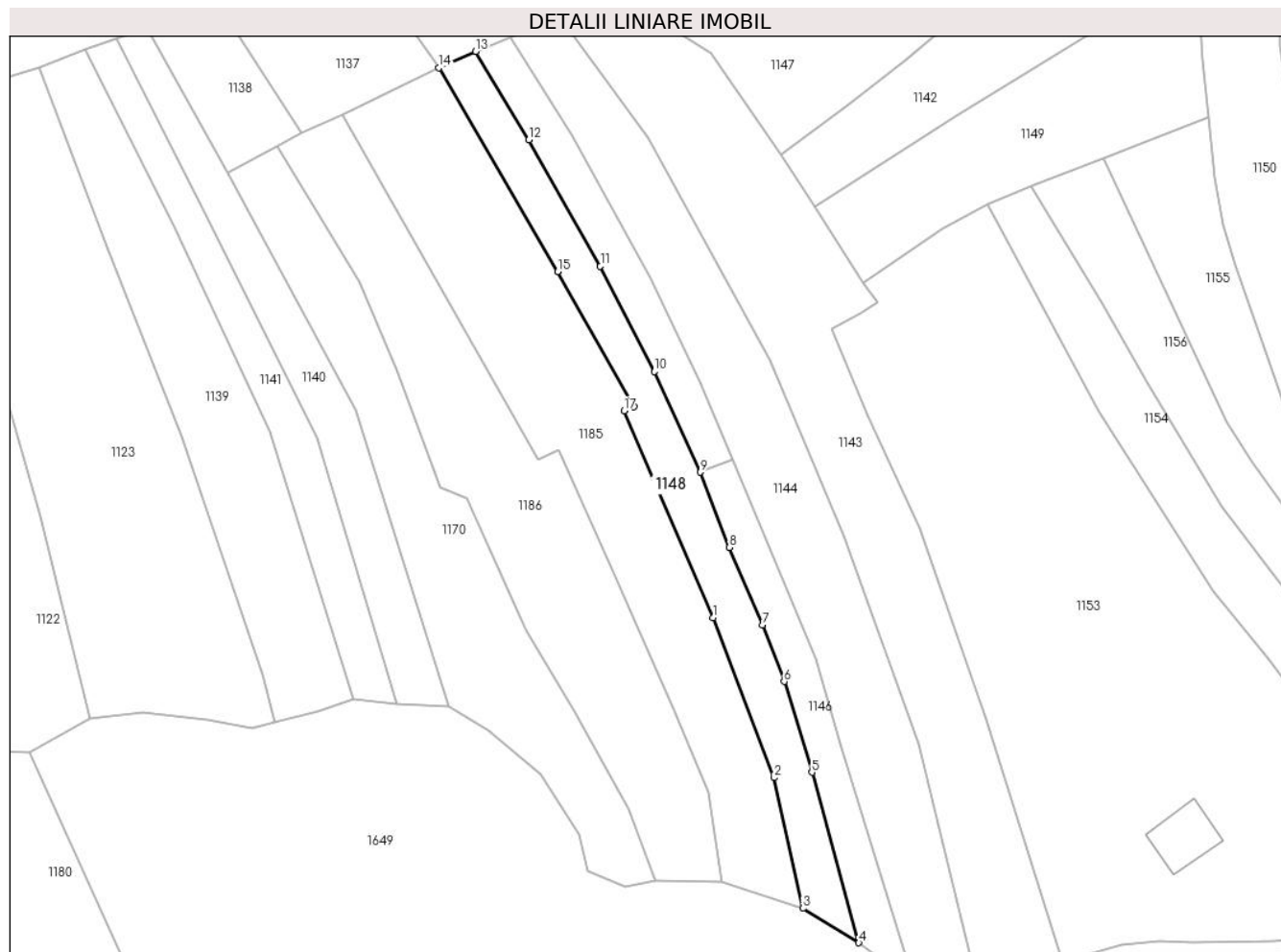
Inscrieri privind dezmembramintele dreptului de proprietate, drepturi reale de garanție și sarcini	Referințe
NU SUNT	

Anexa Nr. 1 La Partea I

Teren

Nr cadastral	Suprafața (mp)*	Observații / Referințe
	1.826	

* Suprafața este determinată în planul de proiecție Stereo 70.



Date referitoare la teren

Crt	Categorie folosință	Intravilan	Suprafața (mp)	Tarla	Parcelă	Nr. topo	Observații / Referințe
1	faneata	NU	1.826	-	-	-	Cracu Dobroslavii, Nr. Cad. Partial 375; Partial 376, din planul cadastral 1:2880, editia 1874 - Cuptoare

Lungime Segmente

1) Valorile lungimilor segmentelor sunt obținute din proiecție în plan.

Punct început	X / Y	Punct sfârșit	X / Y	Lungime segment (** (m)
1	288.148,631 392.858,827	2	288.161,818 392.824,414	36.853
2	288.161,818 392.824,414	3	288.168,031 392.796,301	28.792
3	288.168,031 392.796,301	4	288.180,077 392.788,89	14.143
4	288.180,077 392.788,89	5	288.169,956 392.825,58	38.06
5	288.169,956 392.825,58	6	288.164,0 392.845,125	20.432

Punct început	X / Y	Punct sfârșit	X / Y	Lungime segment (** (m)
6	288.164,0 392.845,125	7	288.159,305 392.857,271	13.022
7	288.159,305 392.857,271	8	288.152,232 392.873,989	18.153
8	288.152,232 392.873,989	9	288.145,946 392.890,179	17.367
9	288.145,946 392.890,179	10	288.136,064 392.911,825	23.795
10	288.136,064 392.911,825	11	288.124,366 392.934,524	25.536
11	288.124,366 392.934,524	12	288.108,975 392.961,696	31.228
12	288.108,975 392.961,696	13	288.097,543 392.980,72	22.195
13	288.097,543 392.980,72	14	288.089,522 392.977,165	8.774
14	288.089,522 392.977,165	15	288.115,174 392.933,311	50.805
15	288.115,174 392.933,311	16	288.131,589 392.904,248	33.379
16	288.131,589 392.904,248	17	288.129,466 392.903,344	2.308
17	288.129,466 392.903,344	1	288.148,631 392.858,827	48.467

** Lungimile segmentelor sunt determinate în planul de proiecție Stereo 70 și sunt rotunjite la 1 milimetru.

*** Distanța dintre puncte este formată din segmente cumulate ce sunt mai mici decât valoarea 1 milimetru.

**DATE DESPRE IMOBILUL NR. 1149**

Oficiul de Cadastru și Publicitate Imobiliară CARAS-SEVERIN
Biroul de Cadastru și Publicitate Imobiliară Caransebes

A. Partea I. Descrierea imobilului

TEREN Extravilan

Adresa: Jud. Caraș-Severin

Nr. Crt	Nr cadastral Nr. topografic	Suprafața* (mp)	Observații / Referințe
A1		2.024	Sector cadastral:69 Teren neimprijmit;

B. Partea II. Proprietari și acte

Inscrieri privitoare la dreptul de proprietate și alte drepturi reale		Referințe
757 / 24/05/2023		
Act Normativ nr. 7, din 13/03/1996 emis de Parlamentul Romaniei;		
B1	Intabulare, drept de PROPRIETATE, dobandit prin Lege, cota actuala 1/1 1) NEIDENTIFICAT NEIDENTIFICAT	A1
Act Normativ nr. 7, din 13/03/1996 emis de Parlamentul Romaniei (Adeverinta nr. 2278/23.05.2023, emisa de Primaria Comunei Cornea);		
B2	Se noteaza posesia factica in favoarea lui 1) SANDRU IOSIF	A1

C. Partea III. SARCINI .

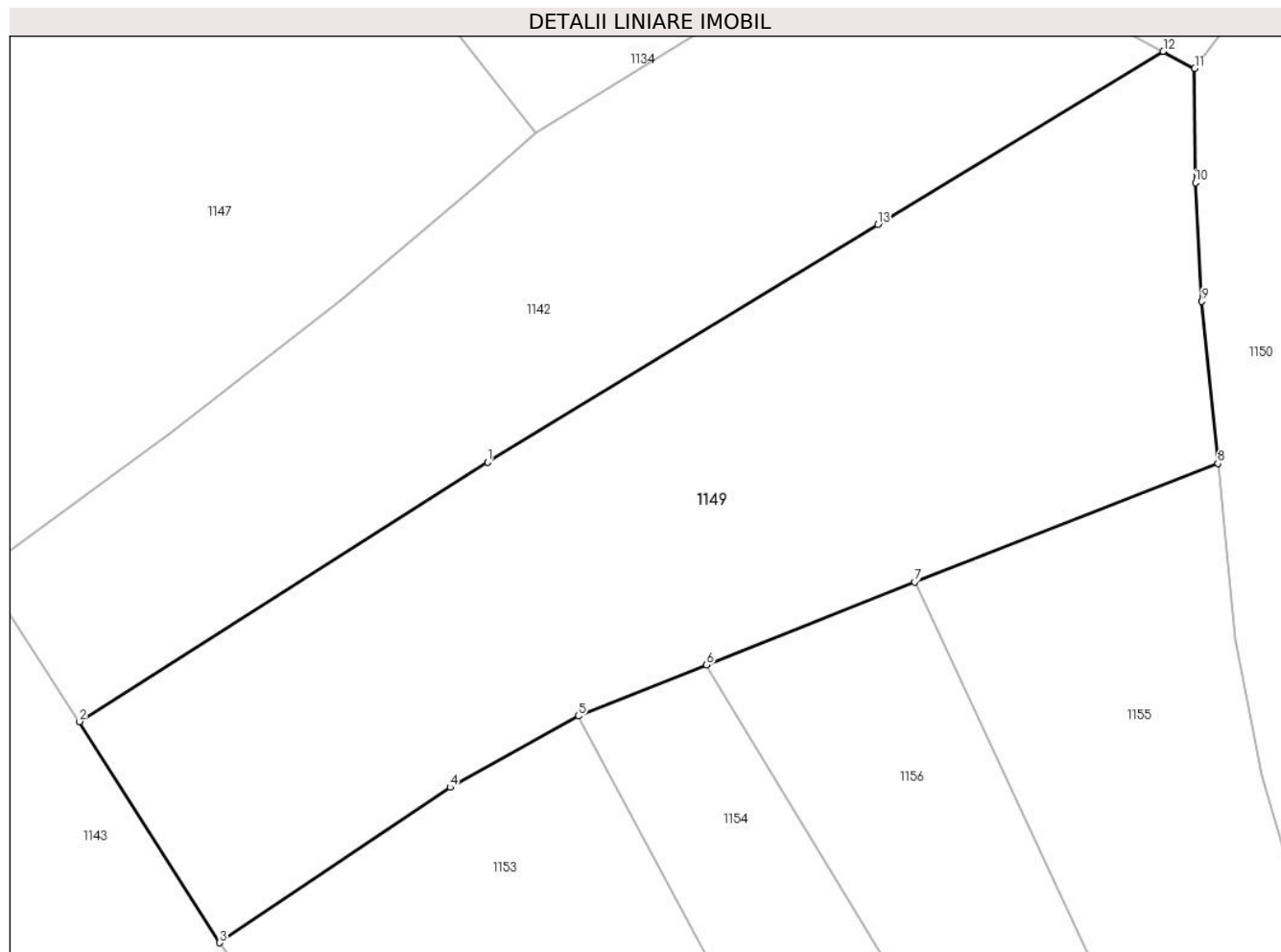
Inscrieri privind dezmembramintele dreptului de proprietate, drepturi reale de garanție și sarcini	Referințe
NU SUNT	

Anexa Nr. 1 La Partea I

Teren

Nr cadastral	Suprafața (mp)*	Observații / Referințe
	2.024	

* Suprafața este determinată în planul de proiecție Stereo 70.



Date referitoare la teren

Crt	Categorie folosință	Intravilan	Suprafața (mp)	Tarla	Parcelă	Nr. topo	Observații / Referințe
1	faneata	NU	2.024	-	-	-	Cracu Dobroslavii, Nr. Cad. 366, din planul cadastral 1:2880, editia 1874 - Cuptoare

Lungime Segmente

1) Valorile lungimilor segmentelor sunt obținute din proiecție în plan.

Punct început	X / Y	Punct sfârșit	X / Y	Lungime segment (** (m)
1	288.200,968 392.966,732	2	288.170,524 392.947,425	36.05
2	288.170,524 392.947,425	3	288.180,981 392.930,954	19.511
3	288.180,981 392.930,954	4	288.198,149 392.942,526	20.704
4	288.198,149 392.942,526	5	288.207,718 392.947,839	10.945
5	288.207,718 392.947,839	6	288.217,27 392.951,637	10.28

Punct început	X / Y	Punct sfârșit	X / Y	Lungime segment (** (m)
6	288.217,27 392.951,637	7	288.232,807 392.957,814	16.719
7	288.232,807 392.957,814	8	288.255,403 392.966,651	24.263
8	288.255,403 392.966,651	9	288.254,209 392.978,712	12.12
9	288.254,209 392.978,712	10	288.253,723 392.987,561	8.862
10	288.253,723 392.987,561	11	288.253,668 392.996,056	8.495
11	288.253,668 392.996,056	12	288.251,326 392.997,333	2.667
12	288.251,326 392.997,333	13	288.230,036 392.984,434	24.893
13	288.230,036 392.984,434	1	288.200,968 392.966,732	34.034

** Lungimile segmentelor sunt determinate în planul de proiecție Stereo 70 și sunt rotunjite la 1 milimetru.

*** Distanța dintre puncte este formată din segmente cumulate ce sunt mai mici decât valoarea 1 milimetru.

**DATE DESPRE IMOBILUL NR. 1150**

Oficiul de Cadastru și Publicitate Imobiliară CARAS-SEVERIN
Biroul de Cadastru și Publicitate Imobiliară Caransebes

A. Partea I. Descrierea imobilului

TEREN Extravilan

Adresa: Jud. Caraș-Severin

Nr. Crt	Nr cadastral Nr. topografic	Suprafața* (mp)	Observații / Referințe
A1		2.607	Sector cadastral:69 Teren neimprijmit;

B. Partea II. Proprietari și acte

Inscrieri privitoare la dreptul de proprietate și alte drepturi reale	Referințe
987 / 24/05/2023	
Act Normativ nr. 7, din 13/03/1996 emis de Parlamentul Romaniei;	
B1	A1
Intabulare, drept de PROPRIETATE, dobandit prin Lege, cota actuala 1/1 1) NEIDENTIFICAT NEIDENTIFICAT	
Act Normativ nr. 7, din 13/03/1996 emis de Parlamentul Romaniei (Adeverinta nr. 2280/23.05.2023, emisa de Primaria Comunei Cornea);	
B2	A1
Se noteaza posesia factica in favoarea lui 1) JUCA VICHENTIE	

C. Partea III. SARCINI .

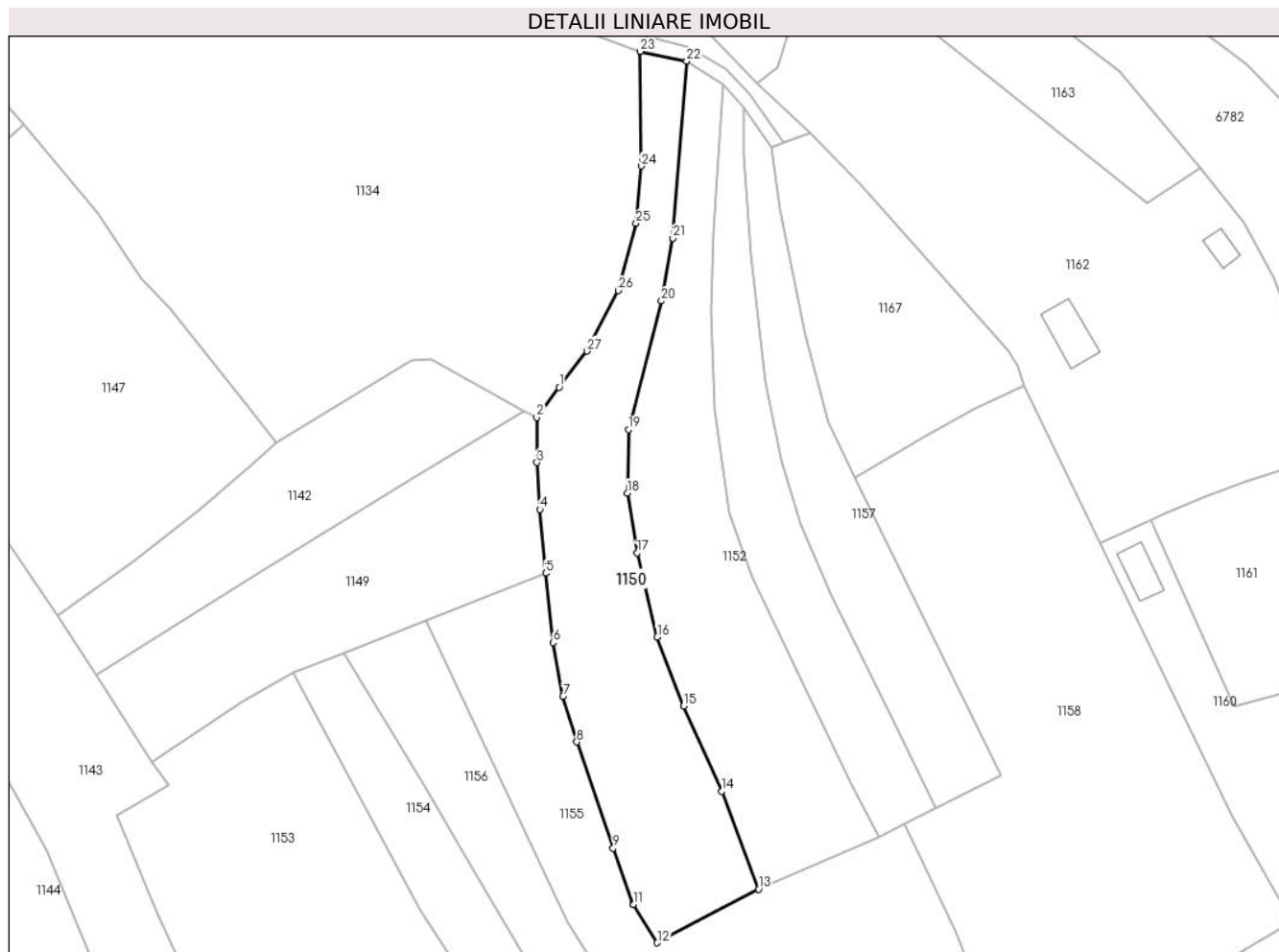
Inscrieri privind dezmembramintele dreptului de proprietate, drepturi reale de garanție și sarcini	Referințe
NU SUNT	

Anexa Nr. 1 La Partea I

Teren

Nr cadastral	Suprafața (mp)*	Observații / Referințe
	2.607	

* Suprafața este determinată în planul de proiecție Stereo 70.



Date referitoare la teren

Crt	Categorie folosință	Intravilan	Suprafața (mp)	Tarla	Parcelă	Nr. topo	Observații / Referințe
1	arabil	NU	2.607	-	-	-	Cracu Dobroslavii, Nr. Cad. Partial 357; Partial 358, din planul cadastral 1:2880, editia 1874 - Cuptoare

Lungime Segmente

1) Valorile lungimilor segmentelor sunt obținute din proiecție în plan.

Punct început	X / Y	Punct sfârșit	X / Y	Lungime segment (** (m)
1	288.257,885 393.001,754	2	288.253,668 392.996,056	7.088
3	288.253,723 392.987,561	4	288.254,209 392.978,712	8.862
5	288.255,403 392.966,651	6	288.256,737 392.953,588	13.131
7	288.258,638 392.943,445	8	288.261,226 392.934,82	9.005
9	288.268,088 392.914,788	10	288.271,842 392.904,276	11.162

Punct început	X / Y	Punct sfârșit	X / Y	Lungime segment (** (m)
2	288.253,668 392.996,056	3	288.253,723 392.987,561	8.495
4	288.254,209 392.978,712	5	288.255,403 392.966,651	12.12
6	288.256,737 392.953,588	7	288.258,638 392.943,445	10.319
8	288.261,226 392.934,82	9	288.268,088 392.914,788	21.175
10	288.271,842 392.904,276	11	288.271,884 392.904,159	0.124

Punct început	X / Y	Punct sfârșit	X / Y	Lungime segment (** (m)
11	288.271,884 392.904,159	12	288.276,419 392.896,965	8.504
13	288.295,567 392.907,059	14	288.288,562 392.925,494	19.721
15	288.281,369 392.941,591	16	288.276,429 392.954,637	13.95
17	288.272,62 392.970,491	18	288.270,78 392.981,817	11.474
19	288.271,001 392.993,758	20	288.277,202 393.018,022	25.044
21	288.279,404 393.029,853	22	288.281,973 393.063,249	33.495
23	288.273,21 393.065,078	24	288.273,43 393.043,444	21.635
25	288.272,412 393.032,651	26	288.269,111 393.019,987	13.087
27	288.263,162 393.008,549	1	288.257,885 393.001,754	8.603

Punct început	X / Y	Punct sfârșit	X / Y	Lungime segment (** (m)
12	288.276,419 392.896,965	13	288.295,567 392.907,059	21.646
14	288.288,562 392.925,494	15	288.281,369 392.941,591	17.632
16	288.276,429 392.954,637	17	288.272,62 392.970,491	16.305
18	288.270,78 392.981,817	19	288.271,001 392.993,758	11.943
20	288.277,202 393.018,022	21	288.279,404 393.029,853	12.034
22	288.281,973 393.063,249	23	288.273,21 393.065,078	8.952
24	288.273,43 393.043,444	25	288.272,412 393.032,651	10.841
26	288.269,111 393.019,987	27	288.263,162 393.008,549	12.893

** Lungimile segmentelor sunt determinate în planul de proiecție Stereo 70 și sunt rotunjite la 1 milimetru.

*** Distanța dintre puncte este formată din segmente cumulate ce sunt mai mici decât valoarea 1 milimetru.

**DATE DESPRE IMOBILUL NR. 1151**

Oficiul de Cadastru și Publicitate Imobiliară CARAS-SEVERIN
Biroul de Cadastru și Publicitate Imobiliară Caransebes

A. Partea I. Descrierea imobilului

TEREN Extravilan

Adresa: Jud. Caraș-Severin

Nr. Crt	Nr cadastral Nr. topografic	Suprafața* (mp)	Observații / Referințe
A1		1.428	Sector cadastral:69 Teren neimprijmit;

B. Partea II. Proprietari și acte

Inscrieri privitoare la dreptul de proprietate și alte drepturi reale		Referințe
1102 / 29/05/2023		
Act Normativ nr. 7, din 13/03/1996 emis de Parlamentul Romaniei;		
B1	Intabulare, drept de PROPRIETATE, dobandit prin Lege, cota actuala 1/1 1) NEIDENTIFICAT NEIDENTIFICAT	A1
Act Normativ nr. 7, din 13/03/1996 emis de Parlamentul Romaniei (Adeverinta nr. 2282/23.05.2023, emisa de Primaria Comunei Cornea);		
B2	Se noteaza posesia factica in favoarea lui 1) MUTASCU NICOLAE-CRISTIAN 2) GURGU IONUT-MARIUS	A1

C. Partea III. SARCINI .

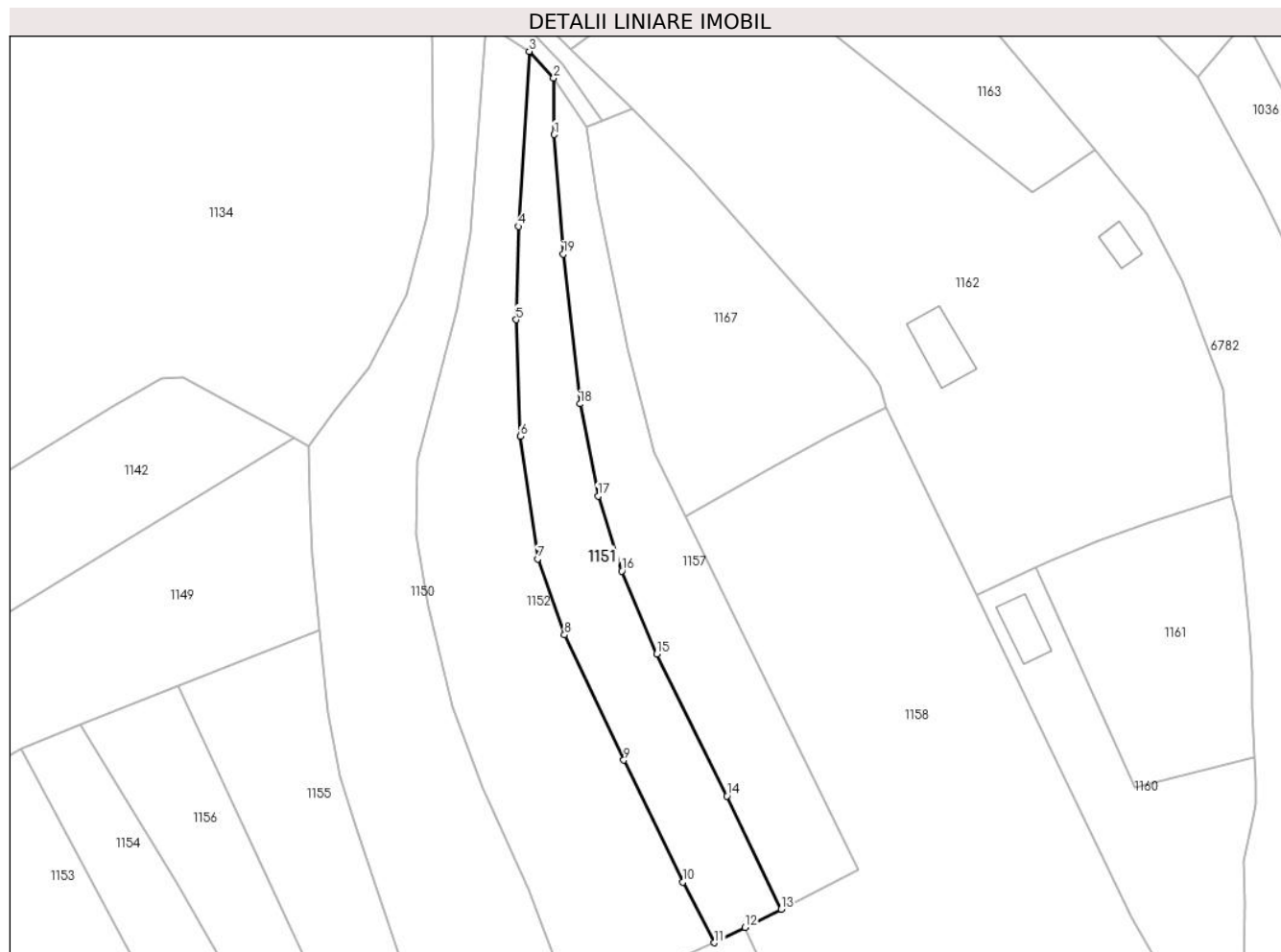
Inscrieri privind dezmembramintele dreptului de proprietate, drepturi reale de garanție și sarcini	Referințe
NU SUNT	

Anexa Nr. 1 La Partea I

Teren

Nr cadastral	Suprafața (mp)*	Observații / Referințe
	1.428	

* Suprafața este determinată în planul de proiecție Stereo 70.



Date referitoare la teren

Crt	Categorie folosință	Intravilan	Suprafața (mp)	Tarla	Parcelă	Nr. topo	Observații / Referințe
1	arabil	NU	1.428	-	-	-	Cracu Dobroslavii, Nr. Cad. Partial 357; Partial 358, din planul cadastral 1:2880, editia 1874 - Cuptoare

Lungime Segmente

1) Valorile lungimilor segmentelor sunt obținute din proiecție în plan.

Punct început	X / Y	Punct sfârșit	X / Y	Lungime segment (** (m)
1	288.292,753 393.045,596	2	288.292,657 393.054,588	8.993
2	288.292,657 393.054,588	3	288.288,765 393.058,853	5.774
3	288.288,765 393.058,853	4	288.287,066 393.030,986	27.919
4	288.287,066 393.030,986	5	288.286,676 393.016,136	14.855
5	288.286,676 393.016,136	6	288.287,353 392.997,552	18.596

Punct început	X / Y	Punct sfârşit	X / Y	Lungime segment (** (m)
6	288.287,353 392.997,552	7	288.290,121 392.978,026	19.721
7	288.290,121 392.978,026	8	288.294,38 392.965,935	12.819
8	288.294,38 392.965,935	9	288.303,851 392.945,982	22.087
9	288.303,851 392.945,982	10	288.313,217 392.926,577	21.547
10	288.313,217 392.926,577	11	288.318,268 392.916,914	10.903
11	288.318,268 392.916,914	12	288.323,156 392.919,371	5.471
12	288.323,156 392.919,371	13	288.328,937 392.922,278	6.471
13	288.328,937 392.922,278	14	288.320,254 392.940,283	19.99
14	288.320,254 392.940,283	15	288.309,088 392.962,874	25.2
15	288.309,088 392.962,874	16	288.303,499 392.976,099	14.357
16	288.303,499 392.976,099	17	288.299,738 392.988,016	12.496
17	288.299,738 392.988,016	18	288.296,834 393.002,726	14.994
18	288.296,834 393.002,726	19	288.294,191 393.026,589	24.009
19	288.294,191 393.026,589	1	288.292,753 393.045,596	19.061

** Lungimile segmentelor sunt determinate în planul de proiecţie Stereo 70 şi sunt rotunjite la 1 milimetru.

*** Distanţa dintre puncte este formată din segmente cumulate ce sunt mai mici decât valoarea 1 milimetru.

**DATE DESPRE IMOBILUL NR. 1152**

Oficiul de Cadastru și Publicitate Imobiliară CARAS-SEVERIN
Biroul de Cadastru și Publicitate Imobiliară Caransebes

A. Partea I. Descrierea imobilului

TEREN Extravilan

Adresa: Jud. Caraș-Severin

Nr. Crt	Nr cadastral Nr. topografic	Suprafața* (mp)	Observații / Referințe
A1		2.483	Sector cadastral:69 Teren neimprijmit;

B. Partea II. Proprietari și acte

Inscrieri privitoare la dreptul de proprietate și alte drepturi reale		Referințe
1101 / 29/05/2023		
Act Normativ nr. 7, din 13/03/1996 emis de Parlamentul Romaniei;		
B1	Intabulare, drept de PROPRIETATE, dobandit prin Lege, cota actuala 1/1 1) NEIDENTIFICAT NEIDENTIFICAT	A1
Act Normativ nr. 7, din 13/03/1996 emis de Parlamentul Romaniei (Adeverinta nr. 2279/23.05.2023, emisa de Primaria Comunei Cornea);		
B2	Se noteaza posesia factica in favoarea lui 1) JUCA ILIE	A1

C. Partea III. SARCINI .

Inscrieri privind dezmembramintele dreptului de proprietate, drepturi reale de garanție și sarcini	Referințe
NU SUNT	

Anexa Nr. 1 La Partea I

Teren

Nr cadastral	Suprafața (mp)*	Observații / Referințe
	2.483	

* Suprafața este determinată în planul de proiecție Stereo 70.



Date referitoare la teren

Crt	Categorie folosință	Intra vilan	Suprafața (mp)	Tarla	Parcelă	Nr. topo	Observații / Referințe
1	arabil	NU	2.483	-	-	-	Cracu Dobroslavii, Nr. Cad. Partial 357; Partial 358, din planul cadastral 1:2880, editia 1874 - Cuptoare

Lungime Segmente

1) Valorile lungimilor segmentelor sunt obținute din proiecție în plan.

Punct început	X / Y	Punct sfârșit	X / Y	Lungime segment (** (m)
1	288.286,676 393.016,136	2	288.287,066 393.030,986	14.855
2	288.287,066 393.030,986	3	288.288,765 393.058,853	27.919
3	288.288,765 393.058,853	4	288.281,973 393.063,249	8.091
4	288.281,973 393.063,249	5	288.279,404 393.029,853	33.495
5	288.279,404 393.029,853	6	288.277,202 393.018,022	12.034

Punct început	X / Y	Punct sfârşit	X / Y	Lungime segment (** (m)
6	288.277,202 393.018,022	7	288.271,001 392.993,758	25.044
7	288.271,001 392.993,758	8	288.270,78 392.981,817	11.943
8	288.270,78 392.981,817	9	288.272,62 392.970,491	11.474
9	288.272,62 392.970,491	10	288.276,429 392.954,637	16.305
10	288.276,429 392.954,637	11	288.281,369 392.941,591	13.95
11	288.281,369 392.941,591	12	288.288,562 392.925,494	17.632
12	288.288,562 392.925,494	13	288.295,567 392.907,059	19.721
13	288.295,567 392.907,059	14	288.318,268 392.916,914	24.748
14	288.318,268 392.916,914	15	288.313,217 392.926,577	10.903
15	288.313,217 392.926,577	16	288.303,851 392.945,982	21.547
16	288.303,851 392.945,982	17	288.294,38 392.965,935	22.087
17	288.294,38 392.965,935	18	288.290,121 392.978,026	12.819
18	288.290,121 392.978,026	19	288.287,353 392.997,552	19.721
19	288.287,353 392.997,552	1	288.286,676 393.016,136	18.596

** Lungimile segmentelor sunt determinate în planul de proiecţie Stereo 70 şi sunt rotunjite la 1 milimetru.

*** Distanţa dintre puncte este formată din segmente cumulate ce sunt mai mici decât valoarea 1 milimetru.

**DATE DESPRE IMOBILUL NR. 1153**

Oficiul de Cadastru și Publicitate Imobiliară CARAS-SEVERIN
Biroul de Cadastru și Publicitate Imobiliară Caransebes

A. Partea I. Descrierea imobilului

TEREN Extravilan

Adresa: Jud. Caraș-Severin

Nr. Crt	Nr cadastral Nr. topografic	Suprafața* (mp)	Observații / Referințe
A1		9.222	Sector cadastral:69 Teren neimprijmit;

Construcții

Crt	Nr cadastral Nr. topografic	Adresa	Observații / Referințe
A1.1		Jud. Caraș-Severin	Nr. niveluri:1; S. construita la sol:140 mp; Anexa P

B. Partea II. Proprietari și acte

Inscrieri privitoare la dreptul de proprietate și alte drepturi reale		Referințe
752 / 24/05/2023		
Act Normativ nr. 7, din 13/03/1996 emis de Parlamentul Romaniei;		
B1	Intabulare, drept de PROPRIETATE, dobandit prin Lege, cota actuala 1/1 1) NEIDENTIFICAT NEIDENTIFICAT	A1
Act Normativ nr. 7, din 13/03/1996 emis de Parlamentul Romaniei (Adeverinta nr. 2287/23.05.2023, emisa de Primaria Comunei Cornea);		
B2	Intabulare, drept de PROPRIETATE, dobandit prin Lege, cota actuala 1/1 1) LAZARESCU FLORENTINA	A1.1
B2	Se noteaza posesia faptica in favoarea lui 1) LAZARESCU FLORENTINA	A1

C. Partea III. SARCINI .

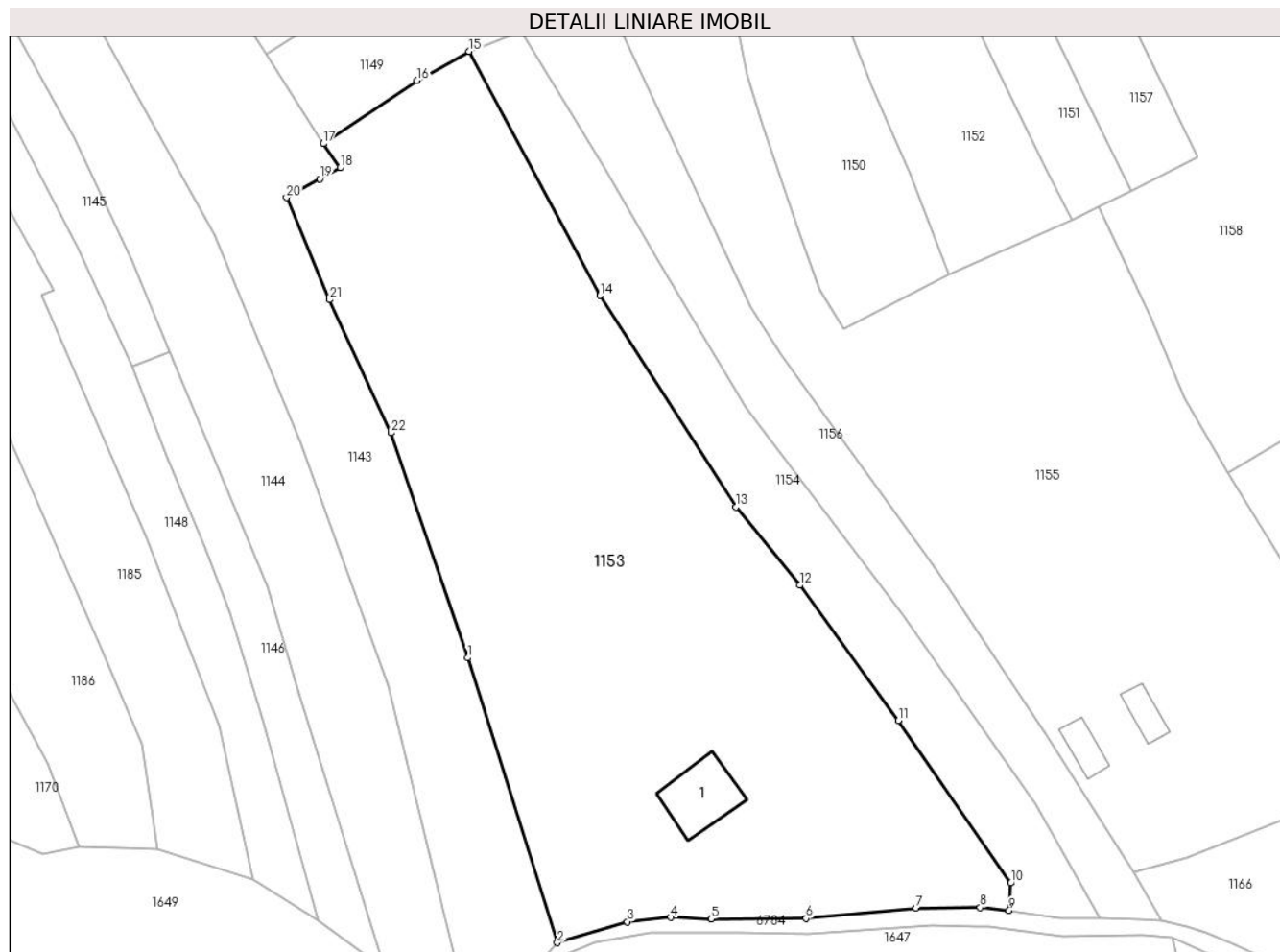
Inscrieri privind dezmembramintele dreptului de proprietate, drepturi reale de garanție și sarcini	Referințe
NU SUNT	

Anexa Nr. 1 La Partea I

Teren

Nr cadastral	Suprafața (mp)*	Observații / Referințe
	9.222	

* Suprafața este determinată în planul de proiecție Stereo 70.



Date referitoare la teren

Crt	Categorie folosință	Intravilan	Suprafața (mp)	Tarla	Parcelă	Nr. topo	Observații / Referințe
1	curți construcții	NU	100	-	-	-	Cracu Dobroslavii, Nr. Cad. 371; 372; 373, Partial 369; Partial 370, din planul cadastral 1:2880, editia 1874 - Cuptoare
2	faneata	NU	9.122	-	-	-	Cracu Dobroslavii, Nr. Cad. 371; 372; 373, Partial 369; Partial 370, din planul cadastral 1:2880, editia 1874 - Cuptoare

Date referitoare la construcții

Crt	Număr	Destinație construcție	Supraf. (mp)	Situație juridică	Observații / Referințe
A1.1		construcții anexa	140	Cu acte	Nr. niveluri:1; S. construita la sol:140 mp; Anexa P

Lungime Segmente

1) Valorile lungimilor segmentelor sunt obținute din proiecție în plan.

Punct început	X / Y	Punct sfârșit	X / Y	Lungime segment (** (m))
1	288.207,472 392.836,86	2	288.223,858 392.784,732	54.643

Punct început	X / Y	Punct sfârșit	X / Y	Lungime segment (** (m))
2	288.223,858 392.784,732	3	288.236,692 392.788,554	13.391

Punct început	X / Y	Punct sfârșit	X / Y	Lungime segment (** (m)
3	288.236,692 392.788,554	4	288.244,662 392.789,361	8.01
5	288.252,066 392.789,096	6	288.269,44 392.789,162	17.375
7	288.289,61 392.791,049	8	288.301,348 392.791,167	11.738
9	288.306,646 392.790,666	10	288.306,958 392.795,662	5.006
11	288.286,352 392.825,4	12	288.268,269 392.850,156	30.657
13	288.256,59 392.864,456	14	288.231,686 392.903,178	46.038
15	288.207,718 392.947,839	16	288.198,149 392.942,526	10.945
17	288.180,981 392.930,954	18	288.184,136 392.926,6	5.377
19	288.180,371 392.924,505	20	288.174,246 392.921,098	7.009
21	288.182,071 392.902,377	22	288.193,366 392.878,054	26.817

Punct început	X / Y	Punct sfârșit	X / Y	Lungime segment (** (m)
4	288.244,662 392.789,361	5	288.252,066 392.789,096	7.409
6	288.269,44 392.789,162	7	288.289,61 392.791,049	20.258
8	288.301,348 392.791,167	9	288.306,646 392.790,666	5.322
10	288.306,958 392.795,662	11	288.286,352 392.825,4	36.179
12	288.268,269 392.850,156	13	288.256,59 392.864,456	18.463
14	288.231,686 392.903,178	15	288.207,718 392.947,839	50.686
16	288.198,149 392.942,526	17	288.180,981 392.930,954	20.704
18	288.184,136 392.926,6	19	288.180,371 392.924,505	4.308
20	288.174,246 392.921,098	21	288.182,071 392.902,377	20.291
22	288.193,366 392.878,054	1	288.207,472 392.836,86	43.542

** Lungimile segmentelor sunt determinate în planul de proiecție Stereo 70 și sunt rotunjite la 1 milimetru.

*** Distanța dintre puncte este formată din segmente cumulate ce sunt mai mici decât valoarea 1 milimetru.

**DATE DESPRE IMOBILUL NR. 1154**

Oficiul de Cadastru și Publicitate Imobiliară CARAS-SEVERIN
Biroul de Cadastru și Publicitate Imobiliară Caransebes

A. Partea I. Descrierea imobilului

TEREN Extravilan

Adresa: Jud. Caraș-Severin

Nr. Crt	Nr cadastral Nr. topografic	Suprafața* (mp)	Observații / Referințe
A1		2.256	Sector cadastral:69 Teren neimprijmit;

B. Partea II. Proprietari și acte

Inscrieri privitoare la dreptul de proprietate și alte drepturi reale		Referințe
753 / 24/05/2023		
Act Normativ nr. 7, din 13/03/1996 emis de Parlamentul Romaniei;		
B1	Intabulare, drept de PROPRIETATE, dobandit prin Lege, cota actuala 1/1 1) NEIDENTIFICAT NEIDENTIFICAT	A1
Act Normativ nr. 7, din 13/03/1996 emis de Parlamentul Romaniei (Adeverinta nr. 2285/23.05.2023, emisa de Primaria Comunei Cornea);		
B2	Se noteaza posesia factica in favoarea lui 1) OLARIU STANUTA	A1

C. Partea III. SARCINI .

Inscrieri privind dezmembramintele dreptului de proprietate, drepturi reale de garanție și sarcini	Referințe
NU SUNT	

Anexa Nr. 1 La Partea I

Teren

Nr cadastral	Suprafața (mp)*	Observații / Referințe
	2.256	

* Suprafața este determinată în planul de proiecție Stereo 70.



Date referitoare la teren

Crt	Categorie folosință	Intravilan	Suprafața (mp)	Tarla	Parcelă	Nr. topo	Observații / Referințe
1	arabil	NU	2.256	-	-	-	Cracu Dobroslavii, Nr. Cad. Partial 369; Partial 370, din planul cadastral 1:2880, editia 1874 - Cuptoare

Lungime Segmente

1) Valorile lungimilor segmentelor sunt obținute din proiecție în plan.

Punct început	X / Y	Punct sfârșit	X / Y	Lungime segment (** (m)
1	288.306,958 392.795,662	2	288.306,646 392.790,666	5.006
2	288.306,646 392.790,666	3	288.315,881 392.789,161	9.357
3	288.315,881 392.789,161	4	288.323,353 392.789,241	7.472
4	288.323,353 392.789,241	5	288.311,499 392.810,095	23.988
5	288.311,499 392.810,095	6	288.286,976 392.844,981	42.643

Punct început	X / Y	Punct sfârșit	X / Y	Lungime segment (** (m)
6	288.286,976 392.844,981	7	288.258,356 392.882,725	47.367
7	288.258,356 392.882,725	8	288.242,262 392.909,668	31.384
8	288.242,262 392.909,668	9	288.232,583 392.926,45	19.374
9	288.232,583 392.926,45	10	288.217,27 392.951,637	29.476
10	288.217,27 392.951,637	11	288.207,718 392.947,839	10.28
11	288.207,718 392.947,839	12	288.231,686 392.903,178	50.686
12	288.231,686 392.903,178	13	288.256,59 392.864,456	46.038
13	288.256,59 392.864,456	14	288.268,269 392.850,156	18.463
14	288.268,269 392.850,156	15	288.286,352 392.825,4	30.657
15	288.286,352 392.825,4	1	288.306,958 392.795,662	36.179

** Lungimile segmentelor sunt determinate în planul de proiecție Stereo 70 și sunt rotunjite la 1 milimetru.

*** Distanța dintre puncte este formată din segmente cumulate ce sunt mai mici decât valoarea 1 milimetru.

**DATE DESPRE IMOBILUL NR. 1155**

Oficiul de Cadastru și Publicitate Imobiliară CARAS-SEVERIN
Biroul de Cadastru și Publicitate Imobiliară Caransebes

A. Partea I. Descrierea imobilului

TEREN Extravilan

Adresa: Jud. Caraș-Severin

Nr. Crt	Nr cadastral Nr. topografic	Suprafața* (mp)	Observații / Referințe
A1		7.660	Sector cadastral:69 Teren neimprijmit;

Construcții

Crt	Nr cadastral Nr. topografic	Adresa	Observații / Referințe
A1.1		Jud. Caraș-Severin	Nr. niveluri:1; S. construita la sol:50 mp; Anexa P
A1.2		Jud. Caraș-Severin	Nr. niveluri:1; S. construita la sol:46 mp; Anexa P

B. Partea II. Proprietari și acte

Inscrieri privitoare la dreptul de proprietate și alte drepturi reale		Referințe
755 / 24/05/2023		
Act Normativ nr. 7, din 13/03/1996 emis de Parlamentul Romaniei;		
B1	Intabulare, drept de PROPRIETATE, dobandit prin Lege, cota actuala 1/1 1) NEIDENTIFICAT NEIDENTIFICAT	A1
Act Normativ nr. 7, din 13/03/1996 emis de Parlamentul Romaniei (Adeverinta nr. 2284/23.05.2023, emisa de Primaria Comunei Cornea);		
B2	Intabulare, drept de PROPRIETATE, dobandit prin Lege, cota actuala 1/1 1) MUTASCU SIMZIANA	A1.1, A1.2
B3	Se noteaza posesia factica in favoarea lui 1) MUTASCU SIMZIANA	A1

C. Partea III. SARCINI .

Inscrieri privind dezmembramintele dreptului de proprietate, drepturi reale de garanție și sarcini	Referințe
NU SUNT	

Anexa Nr. 1 La Partea I

Teren

Nr cadastral	Suprafața (mp)*	Observații / Referințe
	7.660	

* Suprafața este determinată în planul de proiecție Stereo 70.



Date referitoare la teren

Crt	Categorie folosință	Intravilan	Suprafața (mp)	Tarla	Parcelă	Nr. topo	Observații / Referințe
1	curți construcții	NU	100	-	-	-	Cracu Dobroslavii, Nr. Cad. 356; Partial 367; Partial 368, din planul cadastral 1:2880, editia 1874 - Cuptoare
2	faneata	NU	7.560	-	-	-	Cracu Dobroslavii, Nr. Cad. 356; Partial 367; Partial 368, din planul cadastral 1:2880, editia 1874 - Cuptoare

Date referitoare la construcții

Crt	Număr	Destinație construcție	Supraf. (mp)	Situație juridică	Observații / Referințe
A1.1		construcții anexa	50	Cu acte	Nr. niveluri:1; S. construita la sol:50 mp; Anexa P
A1.2		construcții anexa	46	Cu acte	Nr. niveluri:1; S. construita la sol:46 mp; Anexa P

Lungime Segmente

1) Valorile lungimilor segmentelor sunt obținute din proiecție în plan.

Punct început	X / Y	Punct sfârșit	X / Y	Lungime segment (** (m)	Punct început	X / Y	Punct sfârșit	X / Y	Lungime segment (** (m)
---------------	-------	---------------	-------	-------------------------	---------------	-------	---------------	-------	-------------------------

Punct început	X / Y	Punct sfârșit	X / Y	Lungime segment (** (m)
1	288.329,444 392.797,598	2	288.339,19 392.800,22	10.093
3	288.360,11 392.808,528	4	288.377,987 392.819,593	21.024
5	288.367,461 392.836,837	6	288.346,832 392.870,631	39.593
7	288.338,769 392.884,446	8	288.332,629 392.899,214	15.994
9	288.323,156 392.919,371	10	288.318,268 392.916,914	5.471
11	288.295,567 392.907,059	12	288.276,419 392.896,965	21.646
13	288.271,884 392.904,159	14	288.271,842 392.904,276	0.124
15	288.268,088 392.914,788	16	288.261,226 392.934,82	21.175
17	288.258,638 392.943,445	18	288.256,737 392.953,588	10.319
19	288.255,403 392.966,651	20	288.232,807 392.957,814	24.263
21	288.259,352 392.901,02	22	288.264,906 392.892,311	10.329
23	288.272,129 392.882,214	24	288.293,239 392.853,136	35.932
25	288.313,559 392.822,584	1	288.329,444 392.797,598	29.608

Punct început	X / Y	Punct sfârșit	X / Y	Lungime segment (** (m)
2	288.339,19 392.800,22	3	288.360,11 392.808,528	22.51
4	288.377,987 392.819,593	5	288.367,461 392.836,837	20.202
6	288.346,832 392.870,631	7	288.338,769 392.884,446	15.996
8	288.332,629 392.899,214	9	288.323,156 392.919,371	22.272
10	288.318,268 392.916,914	11	288.295,567 392.907,059	24.748
12	288.276,419 392.896,965	13	288.271,884 392.904,159	8.504
14	288.271,842 392.904,276	15	288.268,088 392.914,788	11.162
16	288.261,226 392.934,82	17	288.258,638 392.943,445	9.005
18	288.256,737 392.953,588	19	288.255,403 392.966,651	13.131
20	288.232,807 392.957,814	21	288.259,352 392.901,02	62.691
22	288.264,906 392.892,311	23	288.272,129 392.882,214	12.415
24	288.293,239 392.853,136	25	288.313,559 392.822,584	36.692

** Lungimile segmentelor sunt determinate în planul de proiecție Stereo 70 și sunt rotunjite la 1 milimetru.

*** Distanța dintre puncte este formată din segmente cumulate ce sunt mai mici decât valoarea 1 milimetru.

**DATE DESPRE IMOBILUL NR. 1156**

Oficiul de Cadastru și Publicitate Imobiliară CARAS-SEVERIN
Biroul de Cadastru și Publicitate Imobiliară Caransebes

A. Partea I. Descrierea imobilului

TEREN Extravilan

Adresa: Jud. Caraș-Severin

Nr. Crt	Nr cadastral Nr. topografic	Suprafața* (mp)	Observații / Referințe
A1		2.133	Sector cadastral:69 Teren neimprijmit;

B. Partea II. Proprietari și acte

Inscrieri privitoare la dreptul de proprietate și alte drepturi reale		Referințe
1103 / 29/05/2023		
Act Normativ nr. 7, din 13/03/1996 emis de Parlamentul Romaniei;		
B1	Intabulare, drept de PROPRIETATE, dobandit prin Lege, cota actuala 1/1 1) NEIDENTIFICAT NEIDENTIFICAT	A1
Act Normativ nr. 7, din 13/03/1996 emis de Parlamentul Romaniei (Adeverinta nr. 2359/23.05.2023, emisa de Primaria Comunei Cornea);		
B1	Se noteaza posesia factica in favoarea lui 1) VASILESCU GHEORGHE	A1

C. Partea III. SARCINI .

Inscrieri privind dezmembramintele dreptului de proprietate, drepturi reale de garanție și sarcini	Referințe
NU SUNT	

Anexa Nr. 1 La Partea I

Teren

Nr cadastral	Suprafața (mp)*	Observații / Referințe
	2.133	

* Suprafața este determinată în planul de proiecție Stereo 70.



Date referitoare la teren

Crt	Categorie folosință	Intravilan	Suprafața (mp)	Tarla	Parcelă	Nr. topo	Observații / Referințe
1	arabil	NU	2.133	-	-	-	Cracu Dobroslavii, Nr. Cad. Partial 367, Partial 368, din planul cadastral 1:2880, editia 1874 - Cuptoare

Lungime Segmente

1) Valorile lungimilor segmentelor sunt obținute din proiecție în plan.

Punct început	X / Y	Punct sfârșit	X / Y	Lungime segment (** (m)
1	288.259,352 392.901,02	2	288.232,807 392.957,814	62.691
2	288.232,807 392.957,814	3	288.217,27 392.951,637	16.719
3	288.217,27 392.951,637	4	288.232,583 392.926,45	29.476
4	288.232,583 392.926,45	5	288.242,262 392.909,668	19.374
5	288.242,262 392.909,668	6	288.258,356 392.882,725	31.384

Punct început	X / Y	Punct sfârșit	X / Y	Lungime segment (** (m)
6	288.258,356 392.882,725	7	288.286,976 392.844,981	47.367
7	288.286,976 392.844,981	8	288.311,499 392.810,095	42.643
8	288.311,499 392.810,095	9	288.323,353 392.789,241	23.988
9	288.323,353 392.789,241	10	288.330,36 392.789,123	7.008
10	288.330,36 392.789,123	11	288.334,49 392.788,761	4.146
11	288.334,49 392.788,761	12	288.329,444 392.797,598	10.176
12	288.329,444 392.797,598	13	288.313,559 392.822,584	29.608
13	288.313,559 392.822,584	14	288.293,239 392.853,136	36.692
14	288.293,239 392.853,136	15	288.272,129 392.882,214	35.932
15	288.272,129 392.882,214	16	288.264,906 392.892,311	12.415
16	288.264,906 392.892,311	1	288.259,352 392.901,02	10.329

** Lungimile segmentelor sunt determinate în planul de proiecție Stereo 70 și sunt rotunjite la 1 milimetru.

*** Distanța dintre puncte este formată din segmente cumulate ce sunt mai mici decât valoarea 1 milimetru.

**DATE DESPRE IMOBILUL NR. 1157**

Oficiul de Cadastru și Publicitate Imobiliară CARAS-SEVERIN
Biroul de Cadastru și Publicitate Imobiliară Caransebes

A. Partea I. Descrierea imobilului

TEREN Extravilan

Adresa: Jud. Caraș-Severin

Nr. Crt	Nr cadastral Nr. topografic	Suprafața* (mp)	Observații / Referințe
A1		1.432	Sector cadastral:69 Teren neimprejmut;

B. Partea II. Proprietari și acte

Inscrieri privitoare la dreptul de proprietate și alte drepturi reale		Referințe
988 / 24/05/2023		
Act Normativ nr. 7, din 13/03/1996 emis de Parlamentul Romaniei;		
B1	Intabulare, drept de PROPRIETATE, dobandit prin Lege, cota actuala 1/1 1) NEIDENTIFICAT NEIDENTIFICAT	A1
Act Normativ nr. 7, din 13/03/1996 emis de Parlamentul Romaniei (Adeverinta nr. 2281/23.05.2023, emisa de Primaria Comunei Cornea);		
B2	Se noteaza posesia factica in favoarea lui 1) JUCA MOISE	A1

C. Partea III. SARCINI .

Inscrieri privind dezmembramintele dreptului de proprietate, drepturi reale de garanție și sarcini	Referințe
NU SUNT	

Anexa Nr. 1 La Partea I

Teren

Nr cadastral	Suprafața (mp)*	Observații / Referințe
	1.432	

* Suprafața este determinată în planul de proiecție Stereo 70.

DETALII LINIARE IMOBIL



Date referitoare la teren

Crt	Categorie folosință	Intravilan	Suprafața (mp)	Tarla	Parcelă	Nr. topo	Observații / Referințe
1	arabil	NU	1.432	-	-	-	Cracu Dobroslavii, Nr. Cad. Partial 351; Partial 352, din planul cadastral 1:2880, editia 1874 - Cuptoare

Lungime Segmente

1) Valorile lungimilor segmentelor sunt obținute din proiecție în plan.

Punct început	X / Y	Punct sfârșit	X / Y	Lungime segment (** (m)
1	288.341,301 392.928,468	2	288.313,765 392.984,779	62.683
2	288.313,765 392.984,779	3	288.308,618 392.995,066	11.503
3	288.308,618 392.995,066	4	288.304,399 393.011,622	17.085
4	288.304,399 393.011,622	5	288.299,536 393.035,234	24.108
5	288.299,536 393.035,234	6	288.297,943 393.046,935	11.809

Punct început	X / Y	Punct sfârșit	X / Y	Lungime segment (** (m)
6	288.297,943 393.046,935	7	288.292,657 393.054,588	9.301
7	288.292,657 393.054,588	8	288.292,753 393.045,596	8.993
8	288.292,753 393.045,596	9	288.294,191 393.026,589	19.061
9	288.294,191 393.026,589	10	288.296,834 393.002,726	24.009
10	288.296,834 393.002,726	11	288.299,738 392.988,016	14.994
11	288.299,738 392.988,016	12	288.303,499 392.976,099	12.496
12	288.303,499 392.976,099	13	288.309,088 392.962,874	14.357
13	288.309,088 392.962,874	14	288.320,254 392.940,283	25.2
14	288.320,254 392.940,283	15	288.328,937 392.922,278	19.99
15	288.328,937 392.922,278	1	288.341,301 392.928,468	13.827

** Lungimile segmentelor sunt determinate în planul de proiecție Stereo 70 și sunt rotunjite la 1 milimetru.

*** Distanța dintre puncte este formată din segmente cumulate ce sunt mai mici decât valoarea 1 milimetru.

**DATE DESPRE IMOBILUL NR. 1158**

Oficiul de Cadastru și Publicitate Imobiliară CARAS-SEVERIN
Biroul de Cadastru și Publicitate Imobiliară Caransebes

A. Partea I. Descrierea imobilului

TEREN Extravilan

Nr. CF vechi:793-Cuptoare

Adresa: Jud. Caraș-Severin

Nr. Crt	Nr cadastral Nr. topografic	Suprafața* (mp)	Observații / Referințe
A1	30417	Din acte: 5.674 Masurata: 5.246	Sector cadastral:69 Teren neimprejmuit;

B. Partea II. Proprietari și acte

Inscrieri privitoare la dreptul de proprietate și alte drepturi reale	Referințe
31598 / 18/12/2013	
Act Administrativ nr. 23529, din 15/11/2012 emis de BCPI Caransebes (Act Administrativ Nr. 96/29.11.2013, emis de Consiliul Local Cornea);	
B1	A1
Intabulare, drept de PROPRIETATE, dobandit prin lesire Din Indiviziune, cota actuala 1/1 1) COMUNA CUPTOARE , CIF:999999999999	

C. Partea III. SARCINI .

Inscrieri privind dezmembramintele dreptului de proprietate, drepturi reale de garanție și sarcini	Referințe
NU SUNT	

Anexa Nr. 1 La Partea I

Teren

Nr cadastral	Suprafața (mp)*	Observații / Referințe
30417	Din acte: 5.674 Masurata: 5.246	

* Suprafața este determinată în planul de proiecție Stereo 70.



Date referitoare la teren

Crt	Categorie folosință	Intravilan	Suprafața (mp)	Tarla	Parcelă	Nr. topo	Observații / Referințe
1	pasune	NU	5.246	-	-	%/1	Cracu Dobroslavii, Nr. Cad.353; Partial 352, din planul cadastral 1: 2880, editia 1874 - Cuptoare

Lungime Segmente

1) Valorile lungimilor segmentelor sunt obținute din proiecție în plan.

Punct început	X / Y	Punct sfârșit	X / Y	Lungime segment (** (m)
1	288.313,765 392.984,779	2	288.341,301 392.928,468	62.683
2	288.341,301 392.928,468	3	288.328,937 392.922,278	13.827
3	288.328,937 392.922,278	4	288.323,156 392.919,371	6.471
4	288.323,156 392.919,371	5	288.332,629 392.899,214	22.272

Punct început	X / Y	Punct sfârşit	X / Y	Lungime segment (** (m)
5	288.332,629 392.899,214	6	288.338,769 392.884,446	15.994
6	288.338,769 392.884,446	7	288.346,832 392.870,631	15.996
7	288.346,832 392.870,631	8	288.387,03 392.895,336	47.182
8	288.387,03 392.895,336	9	288.396,417 392.900,961	10.944
9	288.396,417 392.900,961	10	288.384,815 392.920,985	23.142
10	288.384,815 392.920,985	11	288.360,027 392.972,305	56.993
11	288.360,027 392.972,305	12	288.345,652 393.002,07	33.054
12	288.345,652 393.002,07	13	288.336,334 392.997,609	10.33
13	288.336,334 392.997,609	14	288.326,602 392.992,196	11.136
14	288.326,602 392.992,196	1	288.313,765 392.984,779	14.826

** Lungimile segmentelor sunt determinate în planul de proiecție Stereo 70 și sunt rotunjite la 1 milimetru.

*** Distanța dintre puncte este formată din segmente cumulate ce sunt mai mici decât valoarea 1 milimetru.

**DATE DESPRE IMOBILUL NR. 1159**

Oficiul de Cadastru și Publicitate Imobiliară CARAS-SEVERIN
Biroul de Cadastru și Publicitate Imobiliară Caransebes

A. Partea I. Descrierea imobilului

TEREN Extravilan

Adresa: Jud. Caraș-Severin, EXTRAVILAN CUPTOARE

Nr. Crt	Nr cadastral Nr. topografic	Suprafața* (mp)	Observații / Referințe
A1	31133	3.040	Sector cadastral:69 Teren imprejmuit;

B. Partea II. Proprietari și acte

Inscrieri privitoare la dreptul de proprietate și alte drepturi reale		Referințe
19495 / 15/07/2022		
Act Normativ nr. 7, din 13/03/1996 emis de Parlamentul Romaniei;		
B1	Intabulare, drept de PROPRIETATE, dobandit prin Lege, cota actuala 1/1 1) NEIDENTIFICAT NEIDENTIFICAT	A1
Act Notarial nr. 1027, din 14/07/2022 emis de BNP Schinteie Petru (Act Notarial Nr. 1027 din 14.07.2022, emis de BNP Schinteie Petru; Inscris Sub Semnatura Privata Nr. Cerere Inscriere din 14.07.2022, emis de BNP Schinteie Petru);		
B2	Se noteaza posesia cu titlul donatie asupra imobilului de sub A1, in favoarea 1) PANTEA GHEORGHE CLAUDIU, si sotia 2) PANTEA NICOLETA OBSERVATII: bun comun	A1

C. Partea III. SARCINI .

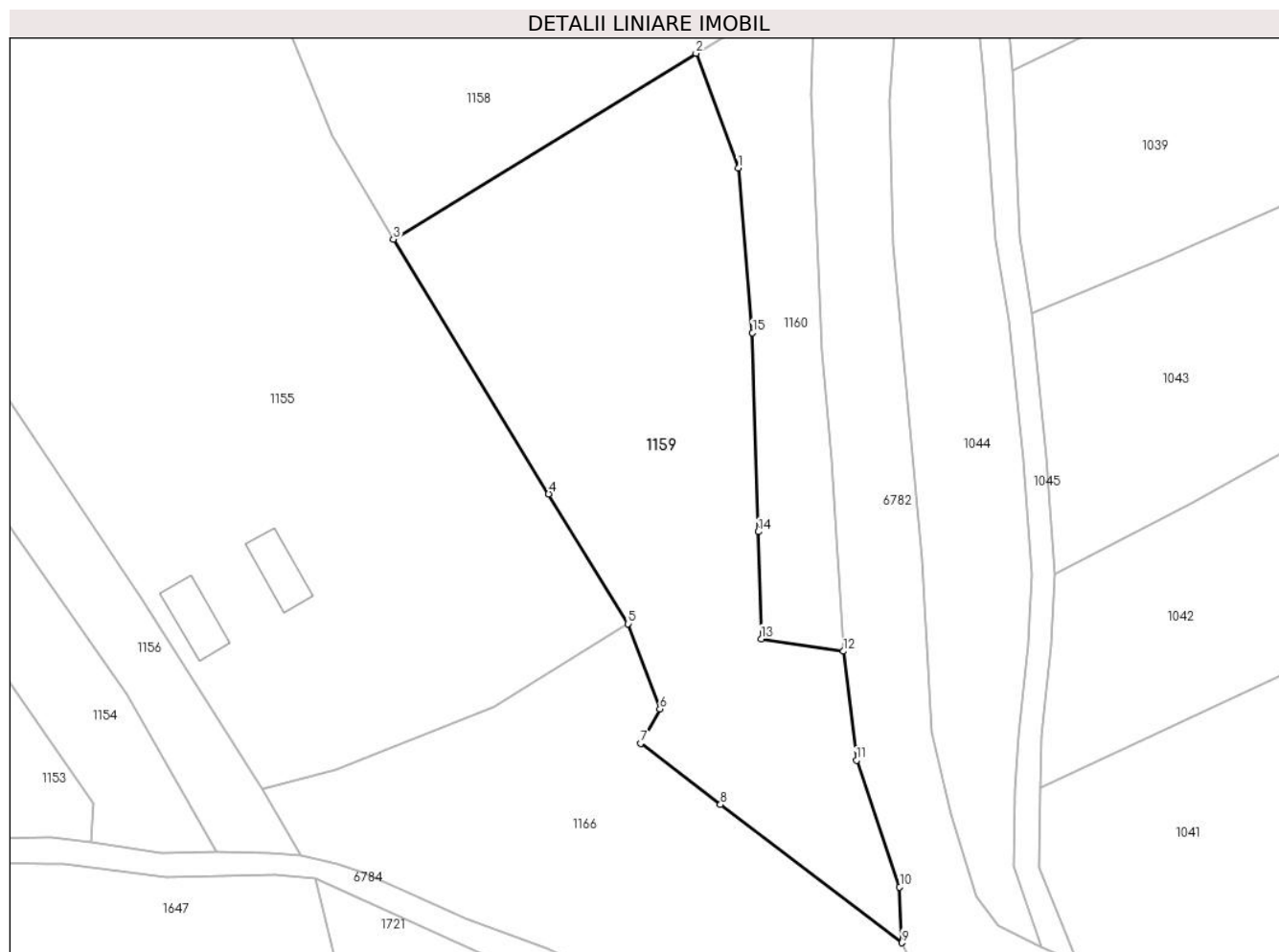
Inscrieri privind dezmembramintele dreptului de proprietate, drepturi reale de garanție și sarcini	Referințe
NU SUNT	

Anexa Nr. 1 La Partea I

Teren

Nr cadastral	Suprafața (mp)*	Observații / Referințe
31133	3.040	

* Suprafața este determinată în planul de proiecție Stereo 70.



Date referitoare la teren

Crt	Categorie folosință	Intra vilan	Suprafața (mp)	Tarla	Parcelă	Nr. topo	Observații / Referințe
1	faneata	NU	3.040	-	-	-	Cracu Dobroslavii, Nr. Cad. Partial 354; Partial 355, din planul cadastral 1:2880, editia 1874 - Cuptoare

Lungime Segmente

1) Valorile lungimilor segmentelor sunt obținute din proiecție în plan.

Punct început	X / Y	Punct sfârșit	X / Y	Lungime segment (** (m)
1	288.392,682 392.880,122	2	288.387,03 392.895,336	16.229
2	288.387,03 392.895,336	3	288.346,832 392.870,631	47.182
3	288.346,832 392.870,631	4	288.367,461 392.836,837	39.593
4	288.367,461 392.836,837	5	288.377,987 392.819,593	20.202
5	288.377,987 392.819,593	6	288.382,223 392.808,273	12.086

Punct început	X / Y	Punct sfârșit	X / Y	Lungime segment (** (m)
6	288.382,223 392.808,273	7	288.379,673 392.803,725	5.215
7	288.379,673 392.803,725	8	288.390,271 392.795,571	13.372
8	288.390,271 392.795,571	9	288.414,385 392.777,233	30.294
9	288.414,385 392.777,233	10	288.414,097 392.784,632	7.404
10	288.414,097 392.784,632	11	288.408,35 392.801,482	17.803
11	288.408,35 392.801,482	12	288.406,631 392.815,942	14.561
12	288.406,631 392.815,942	13	288.395,705 392.817,589	11.049
13	288.395,705 392.817,589	14	288.395,323 392.831,82	14.236
14	288.395,323 392.831,82	15	288.394,541 392.858,24	26.432
15	288.394,541 392.858,24	1	288.392,682 392.880,122	21.961

** Lungimile segmentelor sunt determinate în planul de proiecție Stereo 70 și sunt rotunjite la 1 milimetru.

*** Distanța dintre puncte este formată din segmente cumulate ce sunt mai mici decât valoarea 1 milimetru.

**DATE DESPRE IMOBILUL NR. 1160**

Oficiul de Cadastru și Publicitate Imobiliară CARAS-SEVERIN
Biroul de Cadastru și Publicitate Imobiliară Caransebes

A. Partea I. Descrierea imobilului

TEREN Extravilan

Adresa: Jud. Caraș-Severin

Nr. Crt	Nr cadastral Nr. topografic	Suprafața* (mp)	Observații / Referințe
A1	31122	2.020	Sector cadastral:69 Teren neimprijmit;

Construcții

Crt	Nr cadastral Nr. topografic	Adresa	Observații / Referințe
A1.1	31122-C1	Jud. Caraș-Severin	Nr. niveluri:1; S. construita la sol:50 mp; Anexa P+E

B. Partea II. Proprietari și acte

Inscrieri privitoare la dreptul de proprietate și alte drepturi reale		Referințe
10178 / 20/05/2020		
Act Normativ nr. 7, din 13/03/1996 emis de Parlamentul Romaniei;		
B1	Intabulare, drept de PROPRIETATE, dobandit prin Lege, cota actuala 1/1 1) NEIDENTIFICAT NEIDENTIFICAT	A1
Act Administrativ nr. 1412, din 13/05/2020 emis de Primaria Cornea (Act Administrativ Nr. 60 din 23.04.2020, emis de Primaria Cornea; Act Notarial Nr. 928 din 10.05.2020, emis de NP Simescu Nicoleta Iconia);		
B2	In baza art.41, alin.8 din Legea nr.7/1996 republicata, se noteaza POSESIA, ca bun propriu, in favoarea 1) JURESCU IONEL	A1
B3	Intabulare, drept de PROPRIETATE, dobandit prin Lege, cota actuala 1/1 1) JURESCU IONEL	A1.1

C. Partea III. SARCINI .

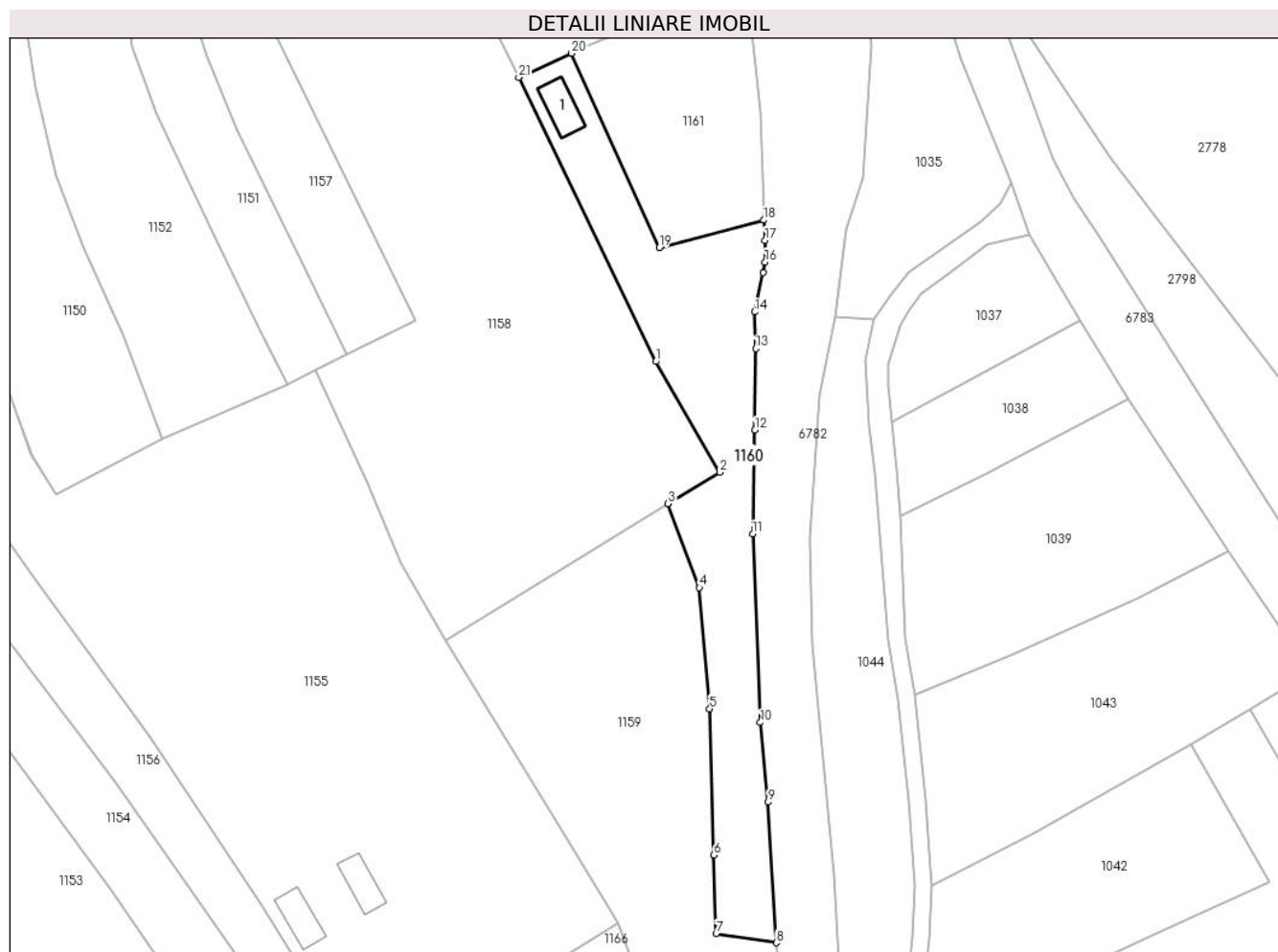
Inscrieri privind dezmembramintele dreptului de proprietate, drepturi reale de garanție și sarcini	Referințe
NU SUNT	

Anexa Nr. 1 La Partea I

Teren

Nr cadastral	Suprafața (mp)*	Observații / Referințe
31122	2.020	

* Suprafața este determinată în planul de proiecție Stereo 70.



Date referitoare la teren

Crt	Categorie folosință	Intravilan	Suprafața (mp)	Tarla	Parcelă	Nr. topo	Observații / Referințe
1	curți construcții	NU	50	-	-	-	Cracu Dobroslavii, Nr. Cad. Partial 533; Partial 534, din planul cadastral 1:2880, editia 1874 - Cuptoare
2	faneata	NU	1.970	-	-	-	Cracu Dobroslavii, Nr. Cad. Partial 533; Partial 534, din planul cadastral 1:2880, editia 1874 - Cuptoare

Date referitoare la construcții

Crt	Număr	Destinație construcție	Supraf. (mp)	Situație juridică	Observații / Referințe
A1.1	31122-C1	construcții anexa	50	Cu acte	Nr. niveluri:1; S. construita la sol:50 mp; Anexa P+E

Lungime Segmente

1) Valorile lungimilor segmentelor sunt obținute din proiecție în plan.

Punct început	X / Y	Punct sfârșit	X / Y	Lungime segment (** (m)
1	288.384,815 392.920,985	2	288.396,417 392.900,961	23.142
3	288.387,03 392.895,336	4	288.392,682 392.880,122	16.229

Punct început	X / Y	Punct sfârșit	X / Y	Lungime segment (** (m)
2	288.396,417 392.900,961	3	288.387,03 392.895,336	10.944
4	288.392,682 392.880,122	5	288.394,541 392.858,24	21.961

Punct început	X / Y	Punct sfârșit	X / Y	Lungime segment (** (m)
5	288.394,541 392.858,24	6	288.395,323 392.831,82	26.432
7	288.395,705 392.817,589	8	288.406,631 392.815,942	11.049
9	288.405,096 392.841,344	10	288.403,705 392.855,746	14.468
11	288.402,338 392.889,834	12	288.402,742 392.908,596	18.767
13	288.402,854 392.923,333	14	288.402,698 392.929,942	6.61
15	288.404,27 392.937,092	16	288.404,562 392.938,985	1.916
17	288.404,545 392.942,89	18	288.404,302 392.946,537	3.655
19	288.385,404 392.941,599	20	288.369,585 392.976,706	38.507
21	288.360,027 392.972,305	1	288.384,815 392.920,985	56.993

Punct început	X / Y	Punct sfârșit	X / Y	Lungime segment (** (m)
6	288.395,323 392.831,82	7	288.395,705 392.817,589	14.236
8	288.406,631 392.815,942	9	288.405,096 392.841,344	25.449
10	288.403,705 392.855,746	11	288.402,338 392.889,834	34.115
12	288.402,742 392.908,596	13	288.402,854 392.923,333	14.737
14	288.402,698 392.929,942	15	288.404,27 392.937,092	7.321
16	288.404,562 392.938,985	17	288.404,545 392.942,89	3.906
18	288.404,302 392.946,537	19	288.385,404 392.941,599	19.532
20	288.369,585 392.976,706	21	288.360,027 392.972,305	10.522

** Lungimile segmentelor sunt determinate în planul de proiecție Stereo 70 și sunt rotunjite la 1 milimetru.

*** Distanța dintre puncte este formată din segmente cumulate ce sunt mai mici decât valoarea 1 milimetru.

**DATE DESPRE IMOBILUL NR. 1161**

Oficiul de Cadastru și Publicitate Imobiliară CARAS-SEVERIN
Biroul de Cadastru și Publicitate Imobiliară Caransebes

A. Partea I. Descrierea imobilului

TEREN Extravilan

Nr. CF vechi:15-Cuptoare

Adresa: Jud. Caraș-Severin

Nr. Crt	Nr cadastral Nr. topografic	Suprafața* (mp)	Observații / Referințe
A1	30410	1.079	Sector cadastral:69 Teren neimprijmit;

B. Partea II. Proprietari și acte

Inscrieri privitoare la dreptul de proprietate și alte drepturi reale		Referințe
10177 / 20/05/2020		
Act Normativ nr. 7, din 13/03/1996 emis de Parlamentul Romaniei;		
B1	Intabulare, drept de PROPRIETATE, dobandit prin Lege, cota actuala 1/1 1) NEIDENTIFICAT NEIDENTIFICAT	A1
Act Administrativ nr. 1413, din 13/05/2020 emis de Primaria Cornea (Act Notarial Nr. 925 din 10.05.2020, emis de NP Simescu Nicoleta Iconia; Act Administrativ Nr. 60 din 23.04.2020, emis de Primaria Cornea);		
B2	In baza art. 41, alin. (8) din Legea nr. 7/1996 republicata, se noteaza POSESIA asupra terenului de sub A1, in favoarea 1) JURESCU IONEL , casatorit <i>OBSERVATII: bun propriu</i>	A1

C. Partea III. SARCINI .

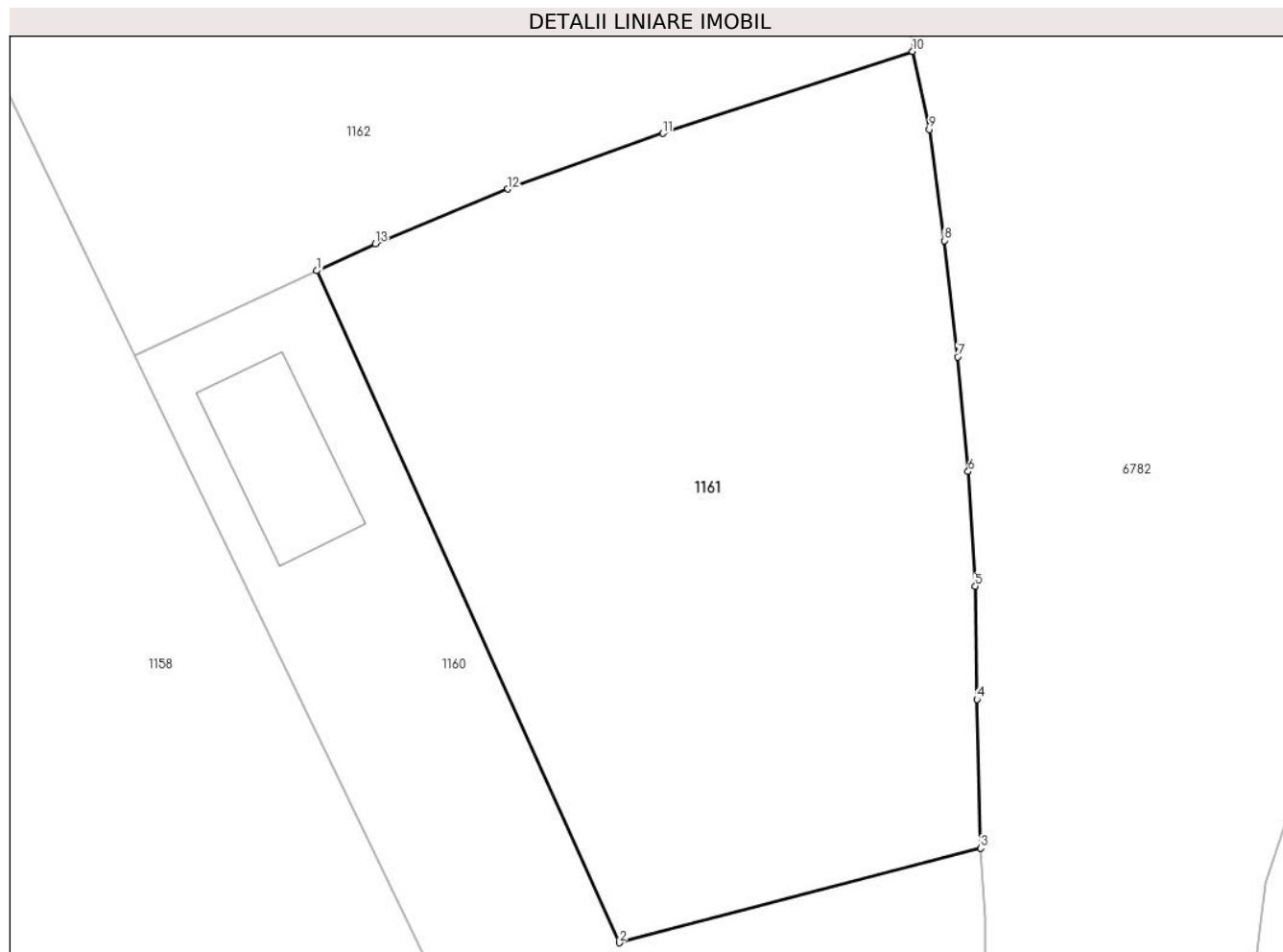
Inscrieri privind dezmembramintele dreptului de proprietate, drepturi reale de garanție și sarcini	Referințe
NU SUNT	

Anexa Nr. 1 La Partea I

Teren

Nr cadastral	Suprafața (mp)*	Observații / Referințe
30410	1.079	

* Suprafața este determinată în planul de proiecție Stereo 70.



Date referitoare la teren

Crt	Categorie folosință	Intravilan	Suprafața (mp)	Tarla	Parcelă	Nr. topo	Observații / Referințe
1	ape statatoare	NU	1.079	-	-	%	Cracu Dobroslavii, Nr. Cad. Partial 349; Partial 2474, din planul cadastral 1:2880, editia 1874 - Cuptoare

Lungime Segmente

1) Valorile lungimilor segmentelor sunt obținute din proiecție în plan.

Punct început	X / Y	Punct sfârșit	X / Y	Lungime segment (** (m)
1	288.369,585 392.976,706	2	288.385,404 392.941,599	38.507
2	288.385,404 392.941,599	3	288.404,302 392.946,537	19.532
3	288.404,302 392.946,537	4	288.404,108 392.954,307	7.772
4	288.404,108 392.954,307	5	288.404,025 392.960,222	5.916
5	288.404,025 392.960,222	6	288.403,653 392.966,21	5.999

Punct început	X / Y	Punct sfârșit	X / Y	Lungime segment (** (m)
6	288.403,653 392.966,21	7	288.403,098 392.972,202	6.018
7	288.403,098 392.972,202	8	288.402,405 392.978,281	6.118
8	288.402,405 392.978,281	9	288.401,619 392.984,093	5.865
9	288.401,619 392.984,093	10	288.400,732 392.988,165	4.167
10	288.400,732 392.988,165	11	288.387,674 392.983,876	13.745
11	288.387,674 392.983,876	12	288.379,579 392.980,971	8.6
12	288.379,579 392.980,971	13	288.372,649 392.978,122	7.493
13	288.372,649 392.978,122	1	288.369,585 392.976,706	3.375

** Lungimile segmentelor sunt determinate în planul de proiecție Stereo 70 și sunt rotunjite la 1 milimetru.

*** Distanța dintre puncte este formată din segmente cumulate ce sunt mai mici decât valoarea 1 milimetru.

**DATE DESPRE IMOBILUL NR. 1162**

Oficiul de Cadastru și Publicitate Imobiliară CARAS-SEVERIN
Biroul de Cadastru și Publicitate Imobiliară Caransebes

A. Partea I. Descrierea imobilului

TEREN Extravilan

Nr. CF vechi:1631-Cuptoare

Adresa: Jud. Caraș-Severin

Nr. Crt	Nr cadastral Nr. topografic	Suprafața* (mp)	Observații / Referințe
A1	30147	4.862	Sector cadastral:69 Teren neimpregmuit;

B. Partea II. Proprietari și acte

Inscrieri privitoare la dreptul de proprietate și alte drepturi reale		Referințe
12060 / 16/05/2011		
Act Notarial nr. 526, din 09/05/2011 emis de BNP Truti Dorel-Grigore (contract de donatie);		
B1	Intabulare, drept de PROPRIETATE Donatie, dobandit prin Conventie, cota actuala 1/1	A1
	1) ZIMBRAN OVIDIU-BOGDAN	
	<i>OBSERVATII: bun propriu</i>	

C. Partea III. SARCINI .

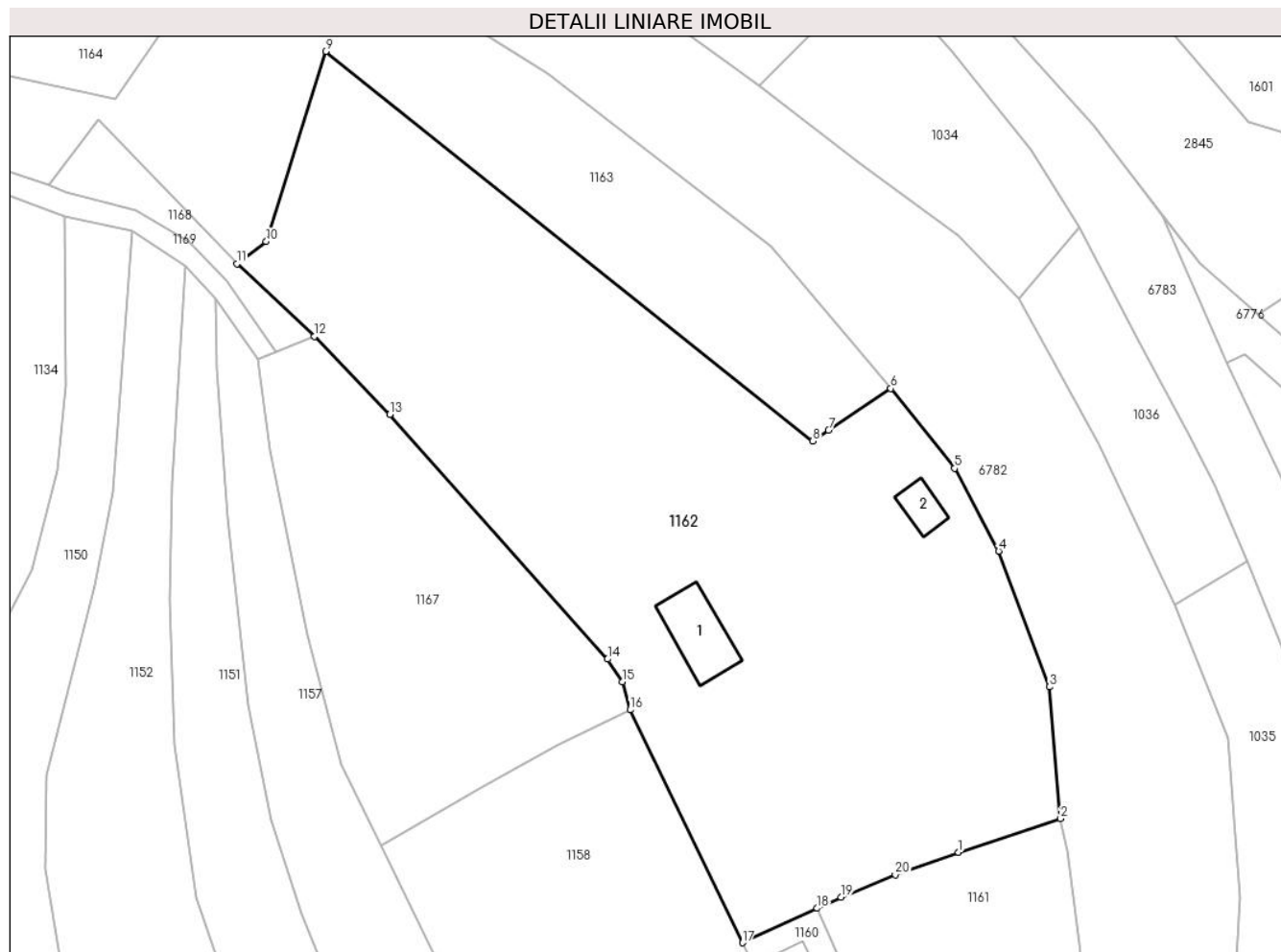
Inscrieri privind dezmembramintele dreptului de proprietate, drepturi reale de garanție și sarcini	Referințe
NU SUNT	

Anexa Nr. 1 La Partea I

Teren

Nr cadastral	Suprafața (mp)*	Observații / Referințe
30147	4.862	

* Suprafața este determinată în planul de proiecție Stereo 70.



Date referitoare la teren

Crt	Categorie folosință	Intravilan	Suprafața (mp)	Tarla	Parcelă	Nr. topo	Observații / Referințe
1	faneata	NU	2.009	-	-	-	Cracu Dobroslavii, Nr. Cad. Partial 344; Partial 349; Partial 2474, din planul cadastral 1:2880, editia 1874 - Cuptoare
2	ape statatoare	NU	2.755	-	-	-	Cracu Dobroslavii, Nr. Cad. Partial 344; Partial 349; Partial 2474, din planul cadastral 1:2880, editia 1874 - Cuptoare
3	curți constructii	NU	98	-	-	-	CCracu Dobroslavii, Nr. Cad. Partial 344; Partial 349; Partial 2474, din planul cadastral 1:2880, editia 1874 - Cuptoare

Date referitoare la construcții

Crt	Număr	Destinație construcție	Supraf. (mp)	Situație juridică	Observații / Referințe
A1.1	30147-C1	constructii anexa	72	Fara acte	Nr. niveluri:2; S. construita la sol:72 mp; Anexa P
A1.2	30147-C2	constructii anexa	26	Fara acte	Nr. niveluri:1; S. construita la sol:26 mp; Anexa P

Lungime Segmente

1) Valorile lungimilor segmentelor sunt obținute din proiecție în plan.

Punct început	X / Y	Punct sfârșit	X / Y	Lungime segment (** (m)
1	288.387,674 392.983,876	2	288.400,732 392.988,165	13.745
2	288.400,732 392.988,165	3	288.399,306 393.005,004	16.9
3	288.399,306 393.005,004	4	288.392,818 393.022,383	18.551
4	288.392,818 393.022,383	5	288.387,166 393.032,936	11.971
5	288.387,166 393.032,936	6	288.379,013 393.043,163	13.079
6	288.379,013 393.043,163	7	288.371,041 393.037,817	9.598
7	288.371,041 393.037,817	8	288.369,012 393.036,429	2.458
8	288.369,012 393.036,429	9	288.306,681 393.086,242	79.79
9	288.306,681 393.086,242	10	288.299,074 393.061,944	25.461
10	288.299,074 393.061,944	11	288.295,31 393.059,094	4.722
11	288.295,31 393.059,094	12	288.305,226 393.049,803	13.589
12	288.305,226 393.049,803	13	288.314,892 393.039,842	13.88
13	288.314,892 393.039,842	14	288.342,761 393.008,556	41.899
14	288.342,761 393.008,556	15	288.344,62 393.005,668	3.435
15	288.344,62 393.005,668	16	288.345,652 393.002,07	3.744
16	288.345,652 393.002,07	17	288.360,027 392.972,305	33.054
17	288.360,027 392.972,305	18	288.369,585 392.976,706	10.522
18	288.369,585 392.976,706	19	288.372,649 392.978,122	3.375
19	288.372,649 392.978,122	20	288.379,579 392.980,971	7.493
20	288.379,579 392.980,971	1	288.387,674 392.983,876	8.6

** Lungimile segmentelor sunt determinate în planul de proiecție Stereo 70 și sunt rotunjite la 1 milimetru.

*** Distanța dintre puncte este formată din segmente cumulate ce sunt mai mici decât valoarea 1 milimetru.

**DATE DESPRE IMOBILUL NR. 1163**

Oficiul de Cadastru și Publicitate Imobiliară CARAS-SEVERIN
Biroul de Cadastru și Publicitate Imobiliară Caransebes

A. Partea I. Descrierea imobilului

TEREN Extravilan

Adresa: Jud. Caraș-Severin

Nr. Crt	Nr cadastral Nr. topografic	Suprafața* (mp)	Observații / Referințe
A1		2.476	Sector cadastral:69 Teren neimpregmuit;

B. Partea II. Proprietari și acte

Inscrieri privitoare la dreptul de proprietate și alte drepturi reale		Referințe
1043 / 24/05/2023		
Act Normativ nr. 7, din 13/03/1996 emis de Parlamentul Romaniei;		
B1	Intabulare, drept de PROPRIETATE, dobandit prin Lege, cota actuala 1/1 1) NEIDENTIFICAT NEIDENTIFICAT	A1
Act Normativ nr. 7, din 13/03/1996 emis de Parlamentul Romaniei (Adeverinta nr. 2283/23.05.2023, emisa de Primaria Comunei Cornea);		
B2	Se noteaza posesia factica in favoarea lui 1) ZIMBRAN IOHANA	A1

C. Partea III. SARCINI .

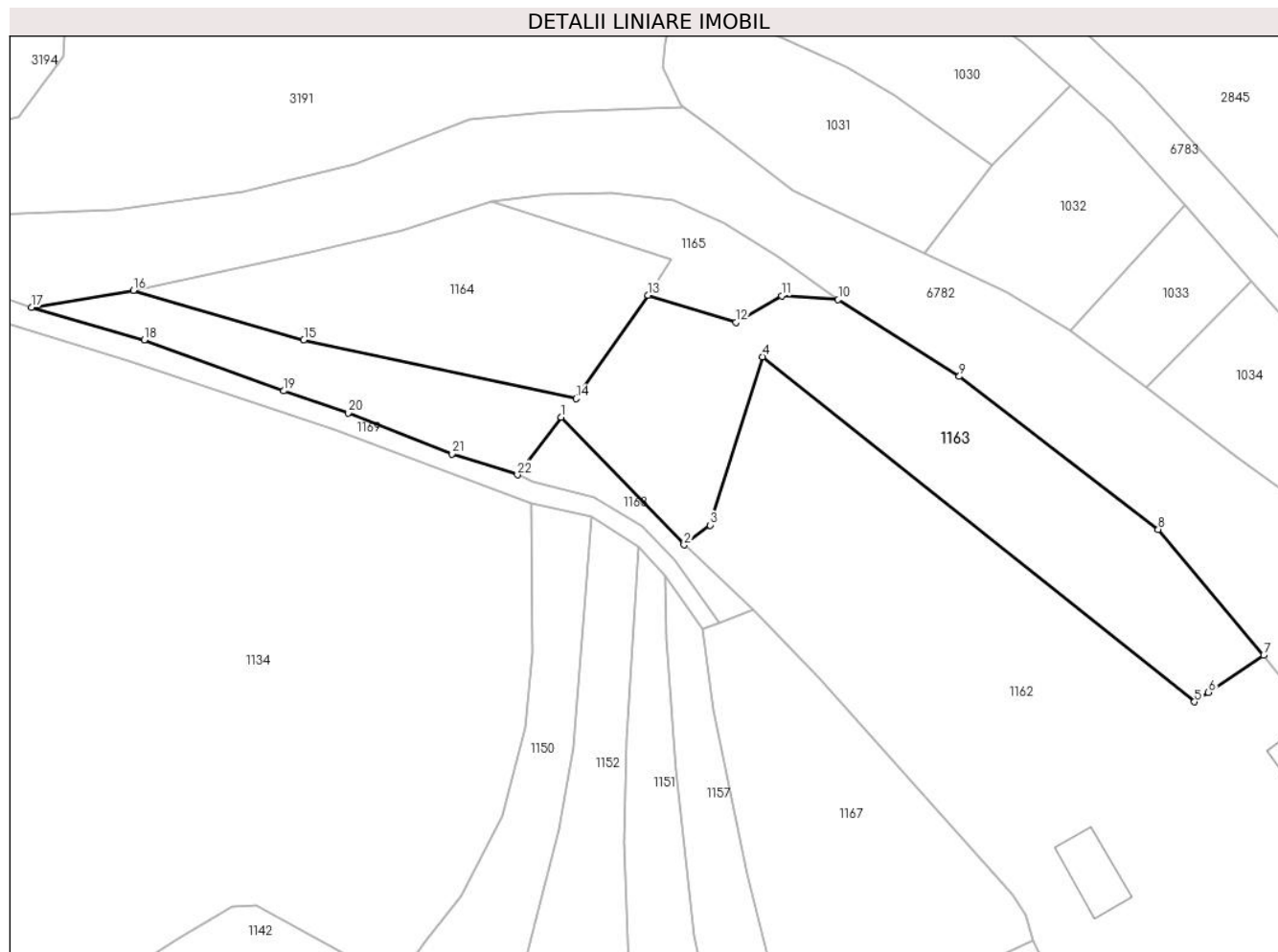
Inscrieri privind dezmembramintele dreptului de proprietate, drepturi reale de garanție și sarcini	Referințe
NU SUNT	

Anexa Nr. 1 La Partea I

Teren

Nr cadastral	Suprafața (mp)*	Observații / Referințe
	2.476	

* Suprafața este determinată în planul de proiecție Stereo 70.



Date referitoare la teren

Crt	Categorie folosință	Intravilan	Suprafața (mp)	Tarla	Parcelă	Nr. topo	Observații / Referințe
1	faneata	NU	2.176	-	-	-	Cracu Dobroslavii, Nr. Cad. Partial 346; Partial 2474, din planul cadastral 1:2880, editia 1874 - Cuptoare
2	ape statatoare	NU	300	-	-	-	Cracu Dobroslavii, Nr. Cad. Partial 346; Partial 2474, din planul cadastral 1:2880, editia 1874 - Cuptoare

Lungime Segmente

1) Valorile lungimilor segmentelor sunt obținute din proiecție în plan.

Punct început	X / Y	Punct sfârșit	X / Y	Lungime segment (** (m))
1	288.277,55 393.077,524	2	288.295,31 393.059,094	25.595
3	288.299,074 393.061,944	4	288.306,681 393.086,242	25.461
5	288.369,012 393.036,429	6	288.371,041 393.037,817	2.458

Punct început	X / Y	Punct sfârșit	X / Y	Lungime segment (** (m))
2	288.295,31 393.059,094	3	288.299,074 393.061,944	4.722
4	288.306,681 393.086,242	5	288.369,012 393.036,429	79.79
6	288.371,041 393.037,817	7	288.379,013 393.043,163	9.598

Punct început	X / Y	Punct sfârșit	X / Y	Lungime segment (** (m)	Punct început	X / Y	Punct sfârșit	X / Y	Lungime segment (** (m)
7	288.379,013 393.043,163	8	288.363,779 393.061,338	23.714	8	288.363,779 393.061,338	9	288.335,071 393.083,409	36.212
9	288.335,071 393.083,409	10	288.317,565 393.094,495	20.721	10	288.317,565 393.094,495	11	288.309,401 393.095,03	8.181
11	288.309,401 393.095,03	12	288.302,8 393.091,221	7.622	12	288.302,8 393.091,221	13	288.290,081 393.095,116	13.302
13	288.290,081 393.095,116	14	288.279,726 393.080,2	18.158	14	288.279,726 393.080,2	15	288.240,401 393.088,685	40.23
15	288.240,401 393.088,685	16	288.215,803 393.095,844	25.619	16	288.215,803 393.095,844	17	288.201,083 393.093,396	14.922
17	288.201,083 393.093,396	18	288.217,335 393.088,649	16.932	18	288.217,335 393.088,649	19	288.237,515 393.081,32	21.469
19	288.237,515 393.081,32	20	288.246,801 393.078,154	9.811	20	288.246,801 393.078,154	21	288.261,785 393.072,232	16.112
21	288.261,785 393.072,232	22	288.271,257 393.069,21	9.943	22	288.271,257 393.069,21	1	288.277,55 393.077,524	10.427

** Lungimile segmentelor sunt determinate în planul de proiecție Stereo 70 și sunt rotunjite la 1 milimetru.

*** Distanța dintre puncte este formată din segmente cumulate ce sunt mai mici decât valoarea 1 milimetru.

**DATE DESPRE IMOBILUL NR. 1164**

Oficiul de Cadastru și Publicitate Imobiliară CARAS-SEVERIN
Biroul de Cadastru și Publicitate Imobiliară Caransebes

A. Partea I. Descrierea imobilului

TEREN Extravilan

Adresa: Jud. Caraș-Severin

Nr. Crt	Nr cadastral Nr. topografic	Suprafața* (mp)	Observații / Referințe
A1	31123	1.140	Sector cadastral:69 Teren neimpregmuit;

B. Partea II. Proprietari și acte

Inscrieri privitoare la dreptul de proprietate și alte drepturi reale		Referințe
10179 / 20/05/2020		
Act Normativ nr. 7, din 13/03/1996 emis de Parlamentul Romaniei;		
B1	Intabulare, drept de PROPRIETATE, dobandit prin Lege, cota actuala 1/1 1) NEIDENTIFICAT NEIDENTIFICAT	A1
Act Administrativ nr. 1415, din 13/05/2020 emis de Primaria Cornea (Act Notarial Nr. 927 din 10.05.2020, emis de NP Simescu Nicoleta Iconia; Act Administrativ Nr. 60 din 23.04.2020, emis de Primaria Cornea);		
B2	In baza art. 41, alin. (8) din Legea nr. 7/1996 republicata, se noteaza POSESIA asupra terenului de sub A1, in favoarea 1) JURESCU IONEL , casatorit <i>OBSERVATII: bun propriu</i>	A1

C. Partea III. SARCINI .

Inscrieri privind dezmembramintele dreptului de proprietate, drepturi reale de garanție și sarcini	Referințe
NU SUNT	

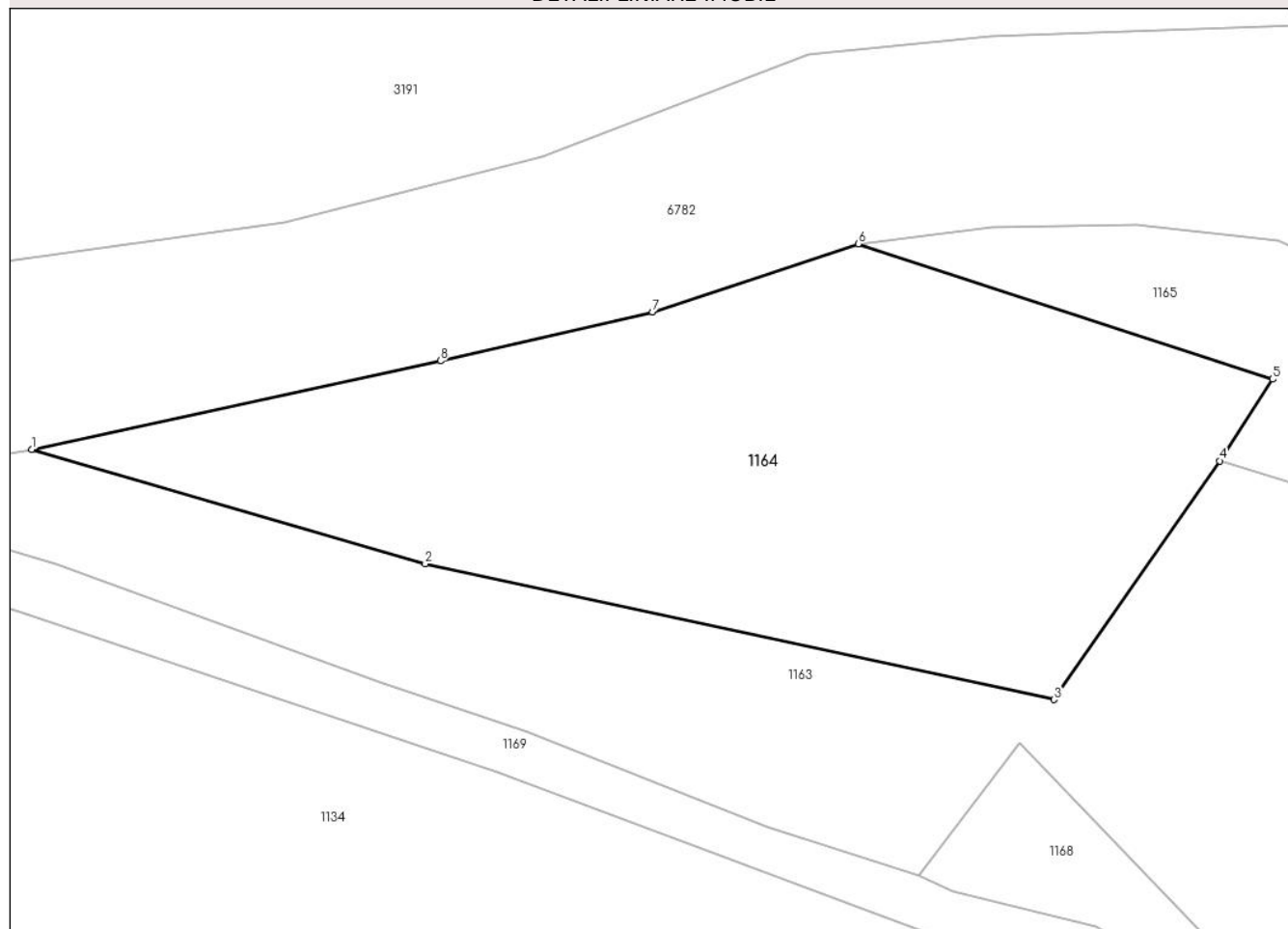
Anexa Nr. 1 La Partea I

Teren

Nr cadastral	Suprafața (mp)*	Observații / Referințe
31123	1.140	

* Suprafața este determinată în planul de proiecție Stereo 70.

DETALII LINIARE IMOBIL



Date referitoare la teren

Crt	Categorie folosință	Intravilan	Suprafața (mp)	Tarla	Parcelă	Nr. topo	Observații / Referințe
1	faneata	NU	1.140	-	-	-	Cracu Dobroslavii, Nr. Cad. Partial 2474, din planul cadastral 1:2880, editia 1874 - Cuptoare

Lungime Segmente

1) Valorile lungimilor segmentelor sunt obținute din proiecție în plan.

Punct început	X / Y	Punct sfârșit	X / Y	Lungime segment (** (m)
1	288.215,803 393.095,844	2	288.240,401 393.088,685	25.619
2	288.240,401 393.088,685	3	288.279,726 393.080,2	40.23
3	288.279,726 393.080,2	4	288.290,081 393.095,116	18.158
4	288.290,081 393.095,116	5	288.293,398 393.100,216	6.084
5	288.293,398 393.100,216	6	288.267,483 393.108,677	27.261

Punct început	X / Y	Punct sfârșit	X / Y	Lungime segment (** (m)
6	288.267,483 393.108,677	7	288.254,61 393.104,426	13.557
7	288.254,61 393.104,426	8	288.241,351 393.101,361	13.608
8	288.241,351 393.101,361	1	288.215,803 393.095,844	26.137

** Lungimile segmentelor sunt determinate în planul de proiecție Stereo 70 și sunt rotunjite la 1 milimetru.

*** Distanța dintre puncte este formată din segmente cumulate ce sunt mai mici decât valoarea 1 milimetru.

**DATE DESPRE IMOBILUL NR. 1165**

Oficiul de Cadastru și Publicitate Imobiliară CARAS-SEVERIN
Biroul de Cadastru și Publicitate Imobiliară Caransebes

A. Partea I. Descrierea imobilului

TEREN Extravilan

Adresa: Jud. Caraș-Severin

Nr. Crt	Nr cadastral Nr. topografic	Suprafața* (mp)	Observații / Referințe
A1		358	Sector cadastral:69 Teren neimpregmuit;

B. Partea II. Proprietari și acte

Inscrieri privitoare la dreptul de proprietate și alte drepturi reale		Referințe
1042 / 24/05/2023		
Act Normativ nr. 7, din 13/03/1996 emis de Parlamentul Romaniei (Art.13, Al.15);		
B1	Inscrierea provizorie, drept de PROPRIETATE, dobandit prin Lege, cota actuala 1/1 1) COMUNA CORNEA, CIF:3227734, Proprietar Neidentificat	A1

C. Partea III. SARCINI .

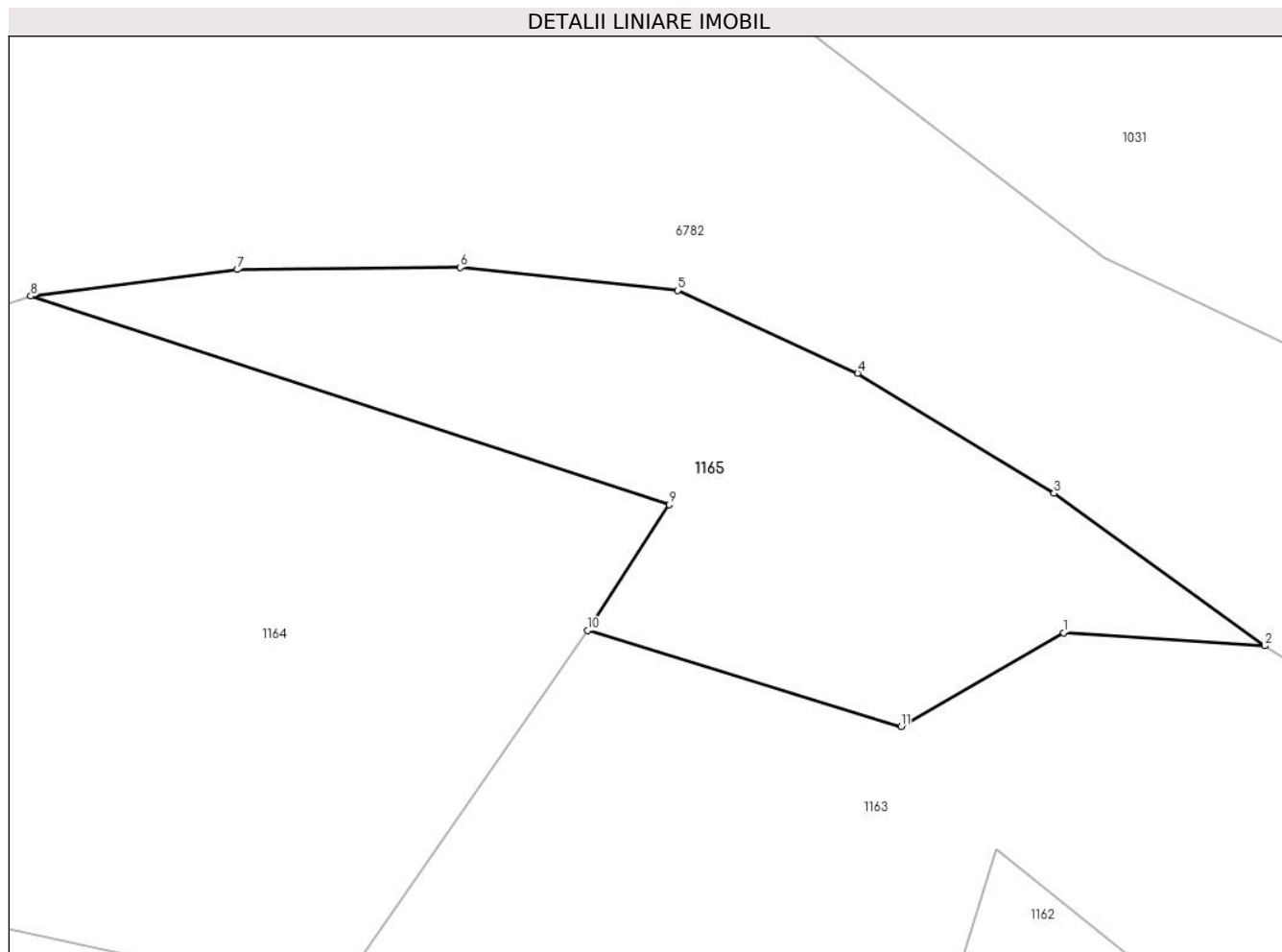
Inscrieri privind dezmembramintele dreptului de proprietate, drepturi reale de garanție și sarcini	Referințe
NU SUNT	

Anexa Nr. 1 La Partea I

Teren

Nr cadastral	Suprafața (mp)*	Observații / Referințe
	358	

* Suprafața este determinată în planul de proiecție Stereo 70.



Date referitoare la teren

Crt	Categorie folosință	Intravilan	Suprafața (mp)	Tarla	Parcelă	Nr. topo	Observații / Referințe
1	faneata	NU	358	-	-	-	Cracu Dobroslavii, Nr. Cad. Partial 2474, din planul cadastral 1:2880, editia 1874 - Cuptoare

Lungime Segmente

1) Valorile lungimilor segmentelor sunt obținute din proiecție în plan.

Punct început	X / Y	Punct sfârșit	X / Y	Lungime segment (** (m)
1	288.309,401 393.095,03	2	288.317,565 393.094,495	8.181
2	288.317,565 393.094,495	3	288.309,012 393.100,684	10.557
3	288.309,012 393.100,684	4	288.301,042 393.105,551	9.338
4	288.301,042 393.105,551	5	288.293,746 393.108,899	8.028
5	288.293,746 393.108,899	6	288.284,904 393.109,834	8.892

Punct început	X / Y	Punct sfârșit	X / Y	Lungime segment (** (m)
6	288.284,904 393.109,834	7	288.275,866 393.109,748	9.038
7	288.275,866 393.109,748	8	288.267,483 393.108,677	8.451
8	288.267,483 393.108,677	9	288.293,398 393.100,216	27.261
9	288.293,398 393.100,216	10	288.290,081 393.095,116	6.084
10	288.290,081 393.095,116	11	288.302,8 393.091,221	13.302
11	288.302,8 393.091,221	1	288.309,401 393.095,03	7.622

** Lungimile segmentelor sunt determinate în planul de proiecție Stereo 70 și sunt rotunjite la 1 milimetru.

*** Distanța dintre puncte este formată din segmente cumulate ce sunt mai mici decât valoarea 1 milimetru.

**DATE DESPRE IMOBILUL NR. 1166**

Oficiul de Cadastru și Publicitate Imobiliară CARAS-SEVERIN
Biroul de Cadastru și Publicitate Imobiliară Caransebes

A. Partea I. Descrierea imobilului

TEREN Extravilan

Adresa: Jud. Caraș-Severin

Nr. Crt	Nr cadastral Nr. topografic	Suprafața* (mp)	Observații / Referințe
A1		2.757	Sector cadastral:69 Teren neimprejmuit;

B. Partea II. Proprietari și acte

Inscrieri privitoare la dreptul de proprietate și alte drepturi reale		Referințe
754 / 24/04/2023		
Act Normativ nr. 7, din 13/03/1996 emis de Parlamentul Romaniei (Art.13, Al.15);		
B1	Inscrierea provizorie, drept de PROPRIETATE, dobandit prin Lege, cota actuala 1/1 1) COMUNA CORNEA , CIF:3227734, Proprietar Neidentificat	A1

C. Partea III. SARCINI .

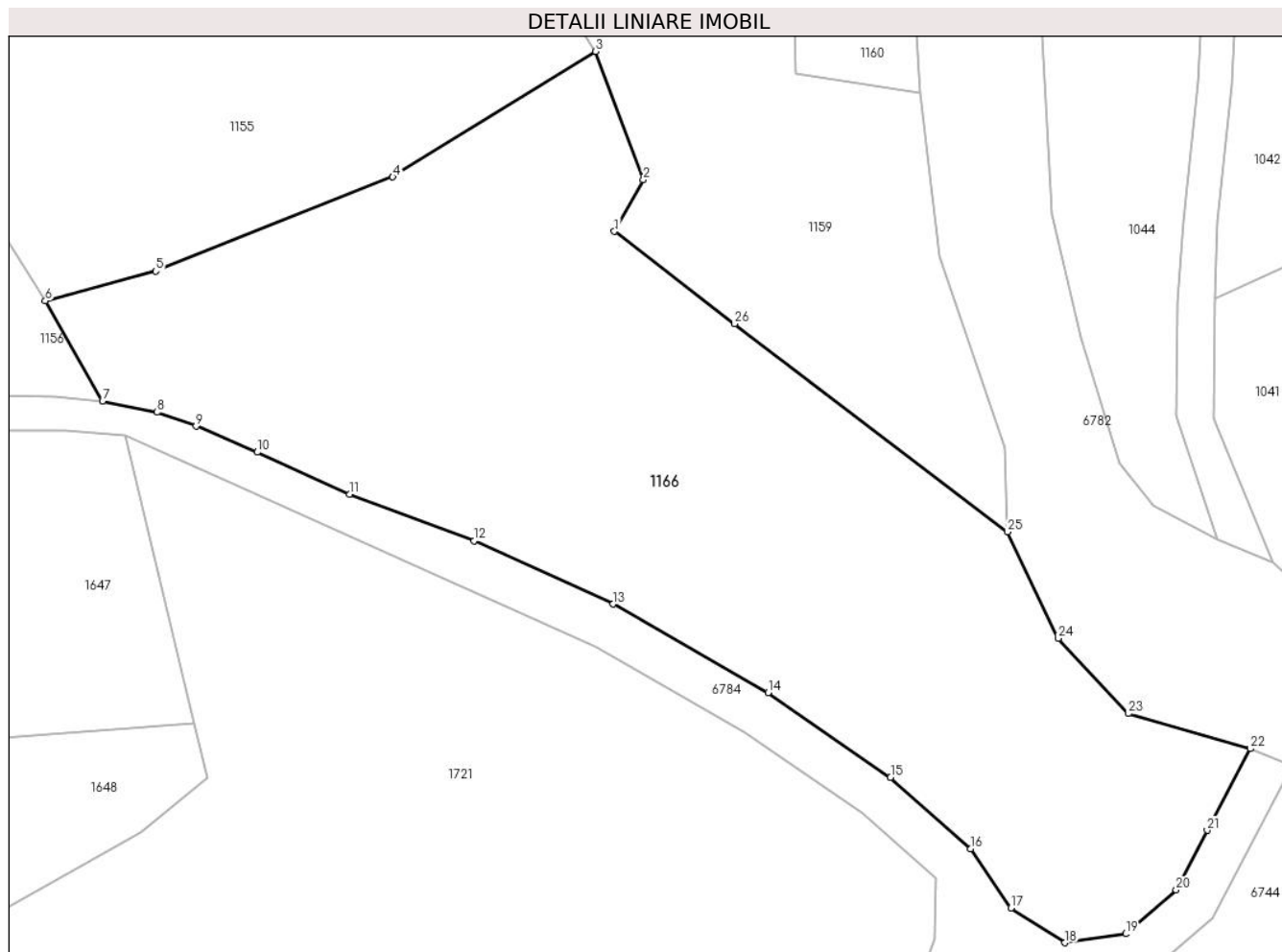
Inscrieri privind dezmembramintele dreptului de proprietate, drepturi reale de garanție și sarcini	Referințe
NU SUNT	

Anexa Nr. 1 La Partea I

Teren

Nr cadastral	Suprafața (mp)*	Observații / Referințe
	2.757	

* Suprafața este determinată în planul de proiecție Stereo 70.



Date referitoare la teren

Crt	Categorie folosință	Intravilan	Suprafața (mp)	Tarla	Parcelă	Nr. topo	Observații / Referințe
1	pasune	NU	2.757	-	-	-	Cracu Dobroslavii, Nr. Cad. Partial 355, din planul cadastral 1:2880, editia 1874 - Cuptoare

Lungime Segmente

1) Valorile lungimilor segmentelor sunt obținute din proiecție în plan.

Punct început	X / Y	Punct sfârșit	X / Y	Lungime segment (** (m)
1	288.379,673 392.803,725	2	288.382,223 392.808,273	5.215
3	288.377,987 392.819,593	4	288.360,11 392.808,528	21.024
5	288.339,19 392.800,22	6	288.329,444 392.797,598	10.093
7	288.334,49 392.788,761	8	288.339,309 392.787,772	4.92
9	288.342,739 392.786,542	10	288.348,145 392.784,257	5.869

Punct început	X / Y	Punct sfârșit	X / Y	Lungime segment (** (m)
2	288.382,223 392.808,273	3	288.377,987 392.819,593	12.086
4	288.360,11 392.808,528	5	288.339,19 392.800,22	22.51
6	288.329,444 392.797,598	7	288.334,49 392.788,761	10.176
8	288.339,309 392.787,772	9	288.342,739 392.786,542	3.644
10	288.348,145 392.784,257	11	288.356,295 392.780,534	8.96

Punct început	X / Y	Punct sfârșit	X / Y	Lungime segment (** (m)
11	288.356,295 392.780,534	12	288.367,285 392.776,434	11.73
13	288.379,552 392.770,858	14	288.393,23 392.763,035	15.757
15	288.404,047 392.755,576	16	288.411,124 392.749,303	9.457
17	288.414,679 392.744,068	18	288.419,439 392.741,003	5.661
19	288.424,803 392.741,79	20	288.429,254 392.745,662	5.899
21	288.432,006 392.750,917	22	288.435,79 392.758,12	8.137
23	288.425,049 392.761,21	24	288.418,836 392.767,84	9.086
25	288.414,385 392.777,233	26	288.390,271 392.795,571	30.294

Punct început	X / Y	Punct sfârșit	X / Y	Lungime segment (** (m)
12	288.367,285 392.776,434	13	288.379,552 392.770,858	13.475
14	288.393,23 392.763,035	15	288.404,047 392.755,576	13.14
16	288.411,124 392.749,303	17	288.414,679 392.744,068	6.327
18	288.419,439 392.741,003	19	288.424,803 392.741,79	5.422
20	288.429,254 392.745,662	21	288.432,006 392.750,917	5.932
22	288.435,79 392.758,12	23	288.425,049 392.761,21	11.176
24	288.418,836 392.767,84	25	288.414,385 392.777,233	10.395
26	288.390,271 392.795,571	1	288.379,673 392.803,725	13.372

** Lungimile segmentelor sunt determinate în planul de proiecție Stereo 70 și sunt rotunjite la 1 milimetru.

*** Distanța dintre puncte este formată din segmente cumulate ce sunt mai mici decât valoarea 1 milimetru.

**DATE DESPRE IMOBILUL NR. 1167**

Oficiul de Cadastru și Publicitate Imobiliară CARAS-SEVERIN
Biroul de Cadastru și Publicitate Imobiliară Caransebes

A. Partea I. Descrierea imobilului

TEREN Extravilan

Adresa: Jud. Caraș-Severin

Nr. Crt	Nr cadastral Nr. topografic	Suprafața* (mp)	Observații / Referințe
A1		1.534	Sector cadastral:69 Teren neimprijmit;

B. Partea II. Proprietari și acte

Inscrieri privitoare la dreptul de proprietate și alte drepturi reale	Referințe
989 / 24/05/2023	
Act Normativ nr. 7, din 13/03/1996 emis de Parlamentul Romaniei;	
B1	A1
Intabulare, drept de PROPRIETATE, dobandit prin Lege, cota actuala 1/1 1) NEIDENTIFICAT NEIDENTIFICAT	
Act Normativ nr. 7, din 13/03/1996 emis de Parlamentul Romaniei (Adeverinta nr. 2575/31.05.2023, emisa de Primaria Comunei Cornea);	
B2	A1
Se noteaza posesia factica in favoarea lui 1) ILIESCU NICOLAIE	

C. Partea III. SARCINI .

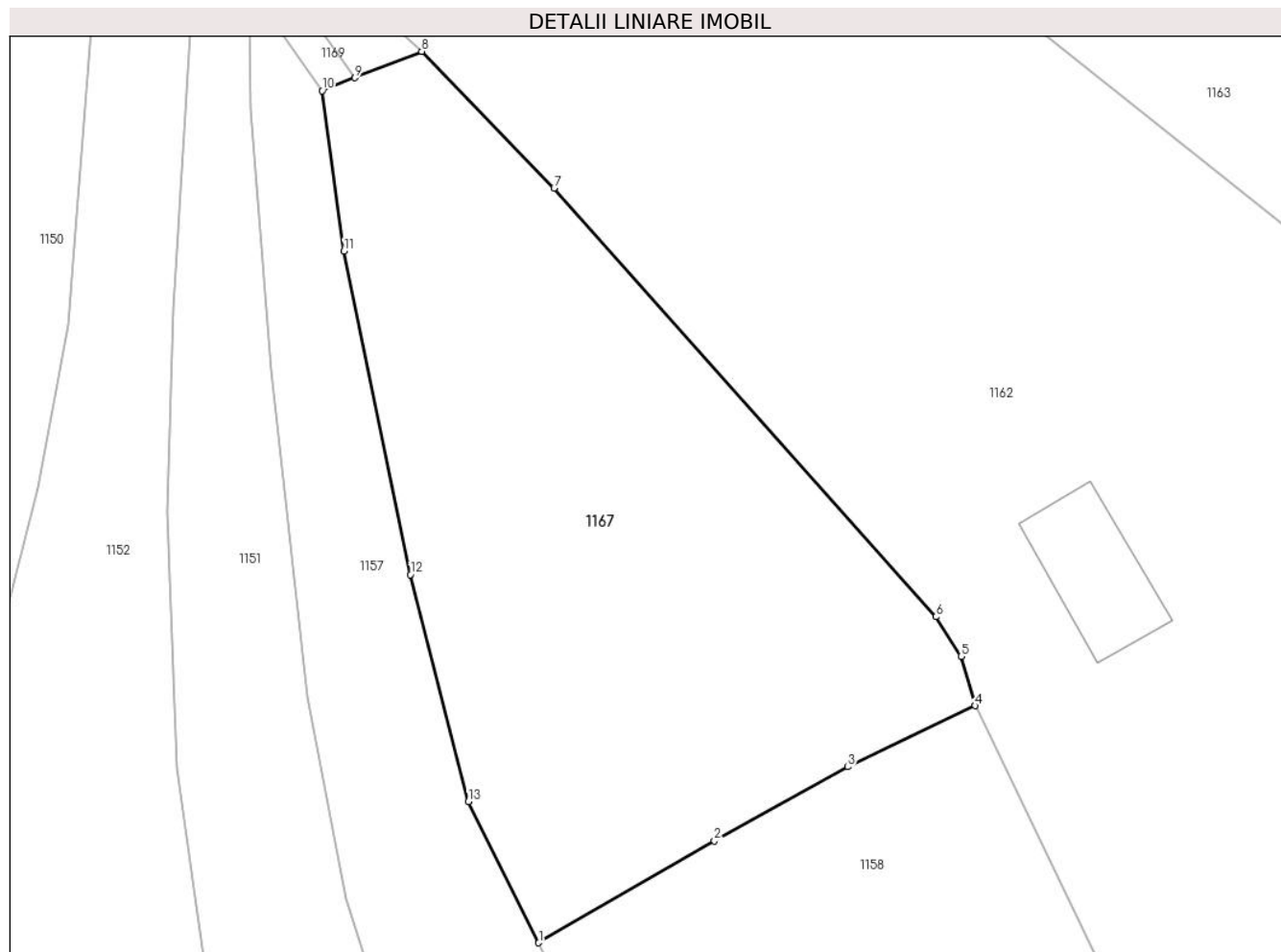
Inscrieri privind dezmembramintele dreptului de proprietate, drepturi reale de garanție și sarcini	Referințe
NU SUNT	

Anexa Nr. 1 La Partea I

Teren

Nr cadastral	Suprafața (mp)*	Observații / Referințe
	1.534	

* Suprafața este determinată în planul de proiecție Stereo 70.



Date referitoare la teren

Crt	Categorie folosință	Intravilan	Suprafața (mp)	Tarla	Parcelă	Nr. topo	Observații / Referințe
1	faneata	NU	1.534	-	-	-	Cracu Dobroslavii, Nr. Cad. 351, din planul cadastral 1:2880, editia 1874 - Cuptoare

Lungime Segmente

1) Valorile lungimilor segmentelor sunt obținute din proiecție în plan.

Punct început	X / Y	Punct sfârșit	X / Y	Lungime segment (** (m)
1	288.313,765 392.984,779	2	288.326,602 392.992,196	14.826
2	288.326,602 392.992,196	3	288.336,334 392.997,609	11.136
3	288.336,334 392.997,609	4	288.345,652 393.002,07	10.33
4	288.345,652 393.002,07	5	288.344,62 393.005,668	3.744
5	288.344,62 393.005,668	6	288.342,761 393.008,556	3.435

Punct început	X / Y	Punct sfârșit	X / Y	Lungime segment (** (m)
6	288.342,761 393.008,556	7	288.314,892 393.039,842	41.899
7	288.314,892 393.039,842	8	288.305,226 393.049,803	13.88
8	288.305,226 393.049,803	9	288.300,341 393.047,88	5.249
9	288.300,341 393.047,88	10	288.297,943 393.046,935	2.577
10	288.297,943 393.046,935	11	288.299,536 393.035,234	11.809
11	288.299,536 393.035,234	12	288.304,399 393.011,622	24.108
12	288.304,399 393.011,622	13	288.308,618 392.995,066	17.085
13	288.308,618 392.995,066	1	288.313,765 392.984,779	11.503

** Lungimile segmentelor sunt determinate în planul de proiecție Stereo 70 și sunt rotunjite la 1 milimetru.

*** Distanța dintre puncte este formată din segmente cumulate ce sunt mai mici decât valoarea 1 milimetru.

**DATE DESPRE IMOBILUL NR. 1168**

Oficiul de Cadastru și Publicitate Imobiliară CARAS-SEVERIN
Biroul de Cadastru și Publicitate Imobiliară Caransebes

A. Partea I. Descrierea imobilului

TEREN Extravilan

Adresa: Jud. Caraș-Severin

Nr. Crt	Nr cadastral Nr. topografic	Suprafața* (mp)	Observații / Referințe
A1		173	Sector cadastral:69 Teren neimprejmuit;

B. Partea II. Proprietari și acte

Inscrieri privitoare la dreptul de proprietate și alte drepturi reale		Referințe
990 / 24/05/2023		
Act Normativ nr. 7, din 13/03/1996 emis de Parlamentul Romaniei (Art.13, Al.15);		
B1	Inscrierea provizorie, drept de PROPRIETATE, dobandit prin Lege, cota actuala 1/1 1) COMUNA CORNEA, CIF:3227734, Proprietar Neidentificat	A1

C. Partea III. SARCINI .

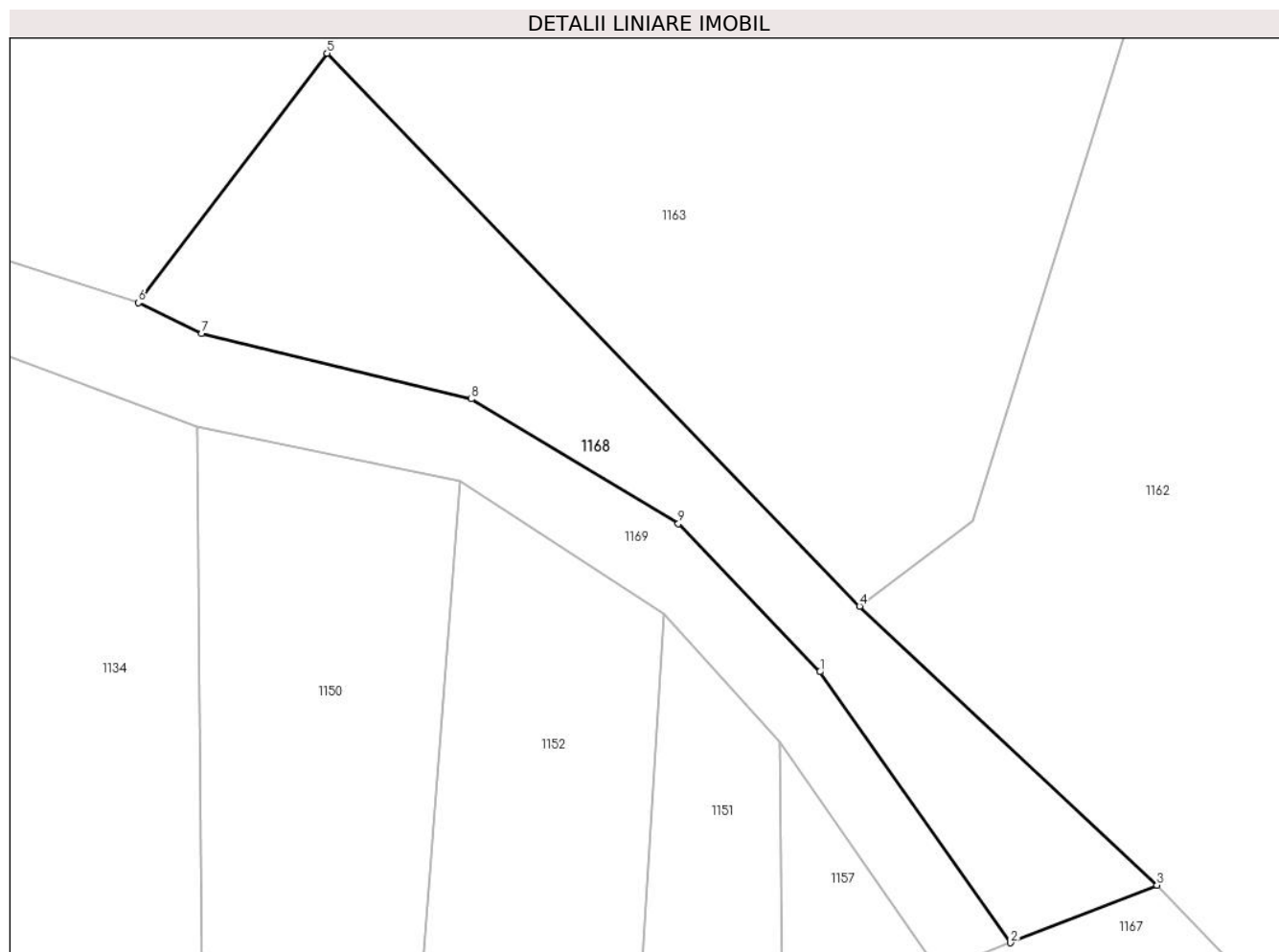
Inscrieri privind dezmembramintele dreptului de proprietate, drepturi reale de garanție și sarcini	Referințe
NU SUNT	

Anexa Nr. 1 La Partea I

Teren

Nr cadastral	Suprafața (mp)*	Observații / Referințe
	173	

* Suprafața este determinată în planul de proiecție Stereo 70.



Date referitoare la teren

Crt	Categorie folosință	Intravilan	Suprafața (mp)	Tarla	Parcelă	Nr. topo	Observații / Referințe
1	faneata	NU	173	-	-	-	Cracu Dobroslavii, Nr. Cad. Partial 2474, din planul cadastral 1:2880, editia 1874 - Cuptoare

Lungime Segmente

1) Valorile lungimilor segmentelor sunt obținute din proiecție în plan.

Punct început	X / Y	Punct sfârșit	X / Y	Lungime segment (** (m)
1	288.293,981 393.056,907	2	288.300,341 393.047,88	11.043
2	288.300,341 393.047,88	3	288.305,226 393.049,803	5.249
3	288.305,226 393.049,803	4	288.295,31 393.059,094	13.589
4	288.295,31 393.059,094	5	288.277,55 393.077,524	25.595
5	288.277,55 393.077,524	6	288.271,257 393.069,21	10.427

Punct început	X / Y	Punct sfârșit	X / Y	Lungime segment (** (m)
6	288.271,257 393.069,21	7	288.273,365 393.068,194	2.34
7	288.273,365 393.068,194	8	288.282,362 393.066,002	9.259
8	288.282,362 393.066,002	9	288.289,263 393.061,849	8.055
9	288.289,263 393.061,849	1	288.293,981 393.056,907	6.832

** Lungimile segmentelor sunt determinate în planul de proiecție Stereo 70 și sunt rotunjite la 1 milimetru.

*** Distanța dintre puncte este formată din segmente cumulate ce sunt mai mici decât valoarea 1 milimetru.

**DATE DESPRE IMOBILUL NR. 1169**

Oficiul de Cadastru și Publicitate Imobiliară CARAS-SEVERIN
Biroul de Cadastru și Publicitate Imobiliară Caransebes

A. Partea I. Descrierea imobilului

TEREN Extravilan

Adresa: Jud. Caraș-Severin

Nr. Crt	Nr cadastral Nr. topografic	Suprafața* (mp)	Observații / Referințe
A1		1.055	Sector cadastral:69 Teren neimprejmuit;

B. Partea II. Proprietari și acte

Inscrieri privitoare la dreptul de proprietate și alte drepturi reale		Referințe
764 / 24/05/2023		
Act Normativ nr. 7, din 13/03/1996 emis de Parlamentul Romaniei (Art.13, Al.15);		
B1	Inscrierea provizorie, drept de PROPRIETATE, dobandit prin Lege, cota actuala 1/1 1) COMUNA CORNEA , CIF:3227734, Proprietar Neidentificat	A1

C. Partea III. SARCINI .

Inscrieri privind dezmembramintele dreptului de proprietate, drepturi reale de garanție și sarcini	Referințe
NU SUNT	

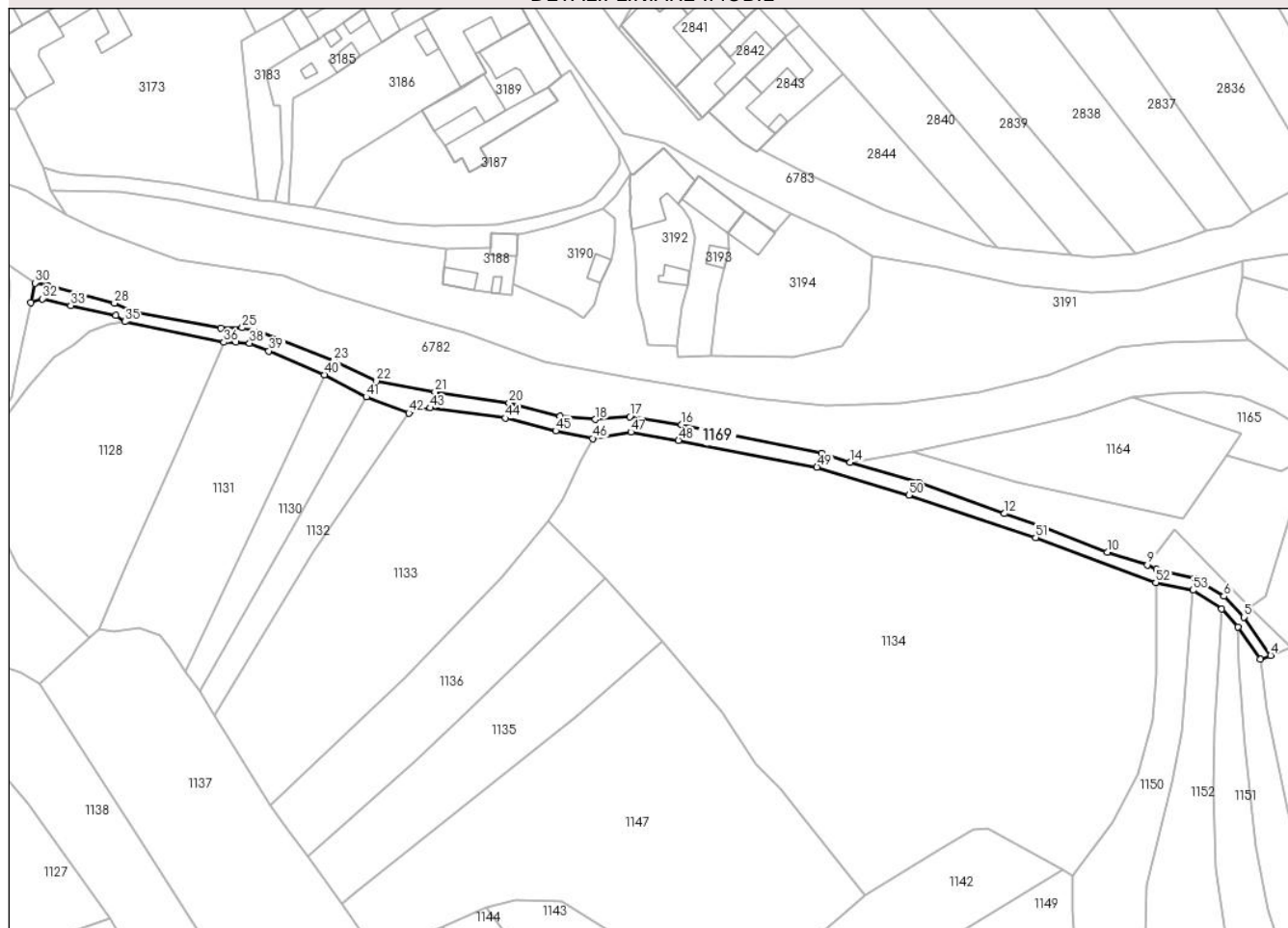
Anexa Nr. 1 La Partea I

Teren

Nr cadastral	Suprafața (mp)*	Observații / Referințe
	1.055	

* Suprafața este determinată în planul de proiecție Stereo 70.

DETALII LINIARE IMOBIL



Date referitoare la teren

Crt	Categorie folosință	Intravilan	Suprafața (mp)	Tarla	Parcelă	Nr. topo	Observații / Referințe
1	drum	NU	1.055	-	-	-	Cracu Dobroslavii, Nr. Cad. 348, Partial 350, din planul cadastral 1:2880, editia 1874 - Cuptoare

Lungime Segmente

1) Valorile lungimilor segmentelor sunt obținute din proiecție în plan.

Punct început	X / Y	Punct sfârșit	X / Y	Lungime segment	Punct început	X / Y	Punct sfârșit	X / Y	Lungime segment	Punct început	X / Y	Punct sfârșit	X / Y	Lungime segment
1	288.288,765 393.058,853	2	288.292,657 393.054,588	5.774	2	288.292,657 393.054,588	3	288.297,943 393.046,935	9.301	3	288.297,943 393.046,935	4	288.300,341 393.047,88	2.577
4	288.300,341 393.047,88	5	288.293,981 393.056,907	11.043	5	288.293,981 393.056,907	6	288.289,263 393.061,849	6.832	6	288.289,263 393.061,849	7	288.282,362 393.066,002	8.055
7	288.282,362 393.066,002	8	288.273,365 393.068,194	9.259	8	288.273,365 393.068,194	9	288.271,257 393.069,21	2.34	9	288.271,257 393.069,21	10	288.261,785 393.072,232	9.943
10	288.261,785 393.072,232	11	288.246,801 393.078,154	16.112	11	288.246,801 393.078,154	12	288.237,515 393.081,32	9.811	12	288.237,515 393.081,32	13	288.217,335 393.088,649	21.469
13	288.217,335 393.088,649	14	288.201,083 393.093,396	16.932	14	288.201,083 393.093,396	15	288.194,358 393.095,589	7.073	15	288.194,358 393.095,589	16	288.161,358 393.102,336	33.682

Punct început	X / Y	Punct sfârșit	X / Y	Lungime segment	Punct început	X / Y	Punct sfârșit	X / Y	Lungime segment	Punct început	X / Y	Punct sfârșit	X / Y	Lungime segment
16	288.161,358 393.102,336	17	288.149,123 393.104,144	12.369	17	288.149,123 393.104,144	18	288.141,021 393.103,499	8.128	18	288.141,021 393.103,499	19	288.132,619 393.104,214	8.432
19	288.132,619 393.104,214	20	288.120,654 393.107,464	12.399	20	288.120,654 393.107,464	21	288.103,159 393.110,022	17.681	21	288.103,159 393.110,022	22	288.089,404 393.112,633	14.0
22	288.089,404 393.112,633	23	288.079,247 393.117,521	11.273	23	288.079,247 393.117,521	24	288.061,69 393.124,196	18.782	24	288.061,69 393.124,196	25	288.057,711 393.125,146	4.091
25	288.057,711 393.125,146	26	288.052,699 393.125,036	5.013	26	288.052,699 393.125,036	27	288.032,202 393.128,837	20.846	27	288.032,202 393.128,837	28	288.027,537 393.130,911	5.105
28	288.027,537 393.130,911	29	288.011,844 393.135,026	16.223	29	288.011,844 393.135,026	30	288.008,784 393.135,694	3.132	30	288.008,784 393.135,694	31	288.007,818 393.131,109	4.685
31	288.007,818 393.131,109	32	288.010,59 393.131,982	2.905	32	288.010,59 393.131,982	33	288.017,233 393.130,372	6.836	33	288.017,233 393.130,372	34	288.027,912 393.128,05	10.928
34	288.027,912 393.128,05	35	288.030,02 393.126,593	2.563	35	288.030,02 393.126,593	36	288.053,4 393.121,693	23.888	36	288.053,4 393.121,693	37	288.056,167 393.121,786	2.768
37	288.056,167 393.121,786	38	288.059,393 393.121,521	3.237	38	288.059,393 393.121,521	39	288.063,973 393.119,67	4.94	39	288.063,973 393.119,67	40	288.077,111 393.114,078	14.278
40	288.077,111 393.114,078	41	288.086,994 393.108,804	11.202	41	288.086,994 393.108,804	42	288.097,051 393.105,034	10.741	42	288.097,051 393.105,034	43	288.102,065 393.106,237	5.156
43	288.102,065 393.106,237	44	288.119,748 393.103,844	17.844	44	288.119,748 393.103,844	45	288.131,668 393.100,847	12.291	45	288.131,668 393.100,847	46	288.140,349 393.099,046	8.866
46	288.140,349 393.099,046	47	288.149,382 393.100,552	9.158	47	288.149,382 393.100,552	48	288.160,626 393.098,564	11.418	48	288.160,626 393.098,564	49	288.193,278 393.092,26	33.254
49	288.193,278 393.092,26	50	288.214,983 393.085,675	22.682	50	288.214,983 393.085,675	51	288.244,88 393.075,693	31.519	51	288.244,88 393.075,693	52	288.273,21 393.065,078	30.253
52	288.273,21 393.065,078	53	288.281,973 393.063,249	8.952	53	288.281,973 393.063,249	1	288.288,765 393.058,853	8.091					

** Lungimile segmentelor sunt determinate în planul de proiecție Stereo 70 și sunt rotunjite la 1 milimetru.

*** Distanța dintre puncte este formată din segmente cumulate ce sunt mai mici decât valoarea 1 milimetru.

**DATE DESPRE IMOBILUL NR. 1170**

Oficiul de Cadastru și Publicitate Imobiliară CARAS-SEVERIN
Biroul de Cadastru și Publicitate Imobiliară Caransebes

A. Partea I. Descrierea imobilului

TEREN Extravilan

Nr. CF vechi:200-Cuptoare

Adresa: Jud. Caraș-Severin

Nr. Crt	Nr cadastral Nr. topografic	Suprafața* (mp)	Observații / Referințe
A1		2.595	Sector cadastral:69 Teren neimprijmit;

B. Partea II. Proprietari și acte

Inscrieri privitoare la dreptul de proprietate și alte drepturi reale		Referințe
756 / 24/05/2023		
Act Normativ nr. 7, din 13/03/1996 emis de Parlamentul Romaniei;		
B1	Intabulare, drept de PROPRIETATE, dobandit prin Lege, cota actuala 1/1 1) NEIDENTIFICAT NEIDENTIFICAT	A1
Act Normativ nr. 7, din 13/03/1996 emis de Parlamentul Romaniei (Adeverinta nr. 2572/31.05.2023, emisa de Primaria Comunei Cornea);		
B2	Se noteaza posesia factica in favoarea lui 1) URSULESCU MARCEL	A1

C. Partea III. SARCINI .

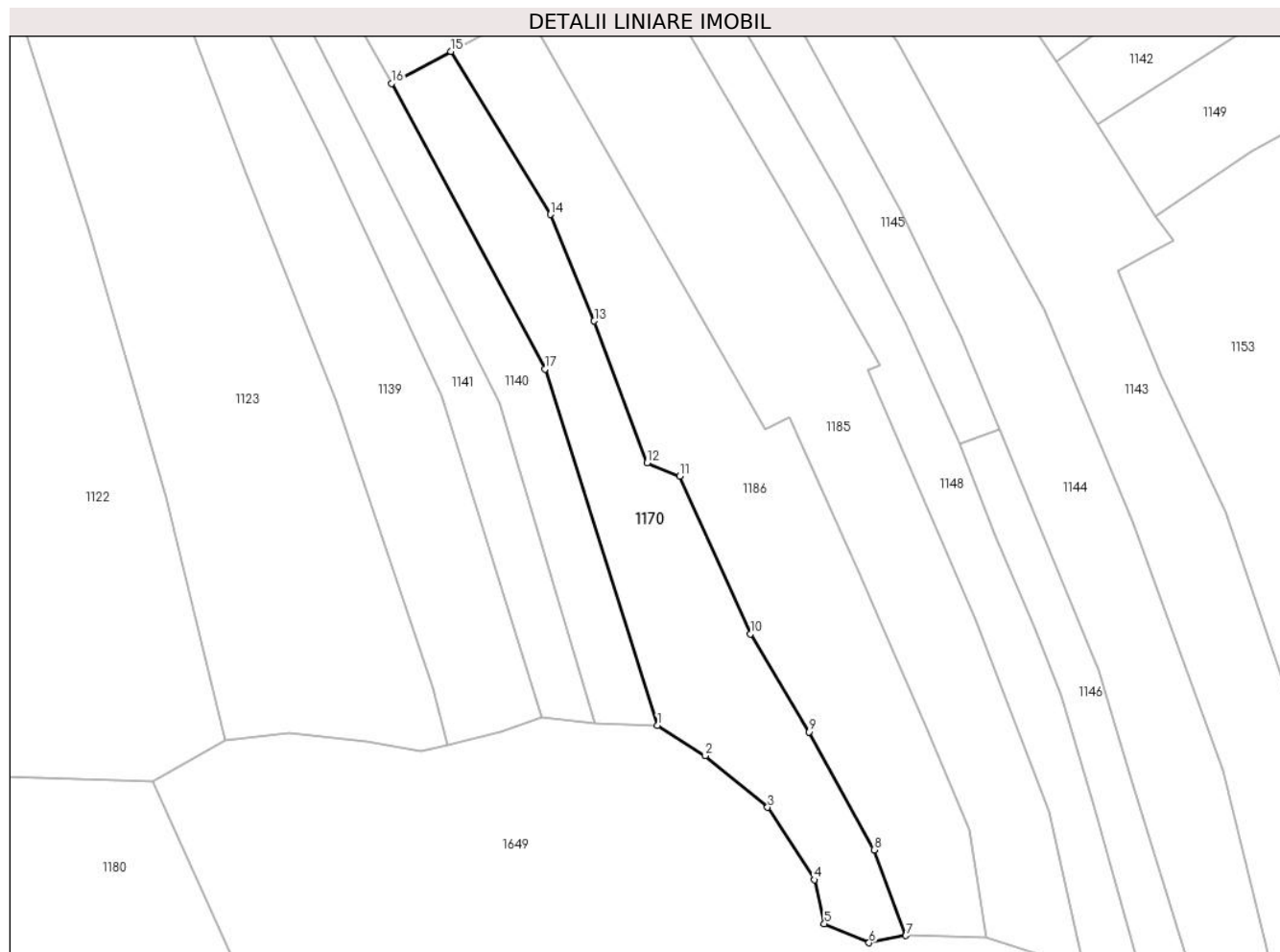
Inscrieri privind dezmembramintele dreptului de proprietate, drepturi reale de garanție și sarcini	Referințe
NU SUNT	

Anexa Nr. 1 La Partea I

Teren

Nr cadastral	Suprafața (mp)*	Observații / Referințe
	2.595	

* Suprafața este determinată în planul de proiecție Stereo 70.



Date referitoare la teren

Crt	Categorie folosință	Intra vilan	Suprafața (mp)	Tarla	Parcelă	Nr. topo	Observații / Referințe
1	faneata	NU	2.595	-	-	189	Cracu Dobroslavii, Nr. Cad. 378, din planul cadastral 1:2880, editia 1874 - Cuptoare

Lungime Segmente

1) Valorile lungimilor segmentelor sunt obținute din proiecție în plan.

Punct început	X / Y	Punct sfârșit	X / Y	Lungime segment (** (m)
1	288.091,77 392.839,854	2	288.100,286 392.834,474	10.073
2	288.100,286 392.834,474	3	288.111,467 392.825,22	14.513
3	288.111,467 392.825,22	4	288.119,835 392.812,268	15.419
4	288.119,835 392.812,268	5	288.121,615 392.804,398	8.069
5	288.121,615 392.804,398	6	288.129,635 392.801,0	8.71

Punct început	X / Y	Punct sfârşit	X / Y	Lungime segment (** (m)
6	288.129,635 392.801,0	7	288.136,229 392.802,271	6.716
7	288.136,229 392.802,271	8	288.130,541 392.817,625	16.374
8	288.130,541 392.817,625	9	288.118,89 392.838,708	24.088
9	288.118,89 392.838,708	10	288.108,347 392.856,232	20.452
10	288.108,347 392.856,232	11	288.095,725 392.884,462	30.923
11	288.095,725 392.884,462	12	288.089,87 392.886,803	6.305
12	288.089,87 392.886,803	13	288.080,433 392.912,179	27.074
13	288.080,433 392.912,179	14	288.072,551 392.931,234	20.621
14	288.072,551 392.931,234	15	288.054,749 392.960,379	34.151
15	288.054,749 392.960,379	16	288.044,106 392.954,643	12.09
16	288.044,106 392.954,643	17	288.071,59 392.903,568	58.0
17	288.071,59 392.903,568	1	288.091,77 392.839,854	66.834

** Lungimile segmentelor sunt determinate în planul de proiecţie Stereo 70 şi sunt rotunjite la 1 milimetru.

*** Distanţa dintre puncte este formată din segmente cumulate ce sunt mai mici decât valoarea 1 milimetru.

**DATE DESPRE IMOBILUL NR. 1171**

Oficiul de Cadastru și Publicitate Imobiliară CARAS-SEVERIN
Biroul de Cadastru și Publicitate Imobiliară Caransebes

A. Partea I. Descrierea imobilului

TEREN Extravilan

Adresa: Jud. Caraș-Severin

Nr. Crt	Nr cadastral Nr. topografic	Suprafața* (mp)	Observații / Referințe
A1		5.273	Sector cadastral:69 Teren neimprijmit;

B. Partea II. Proprietari și acte

Inscrieri privitoare la dreptul de proprietate și alte drepturi reale		Referințe
725 / 23/05/2023		
Act Normativ nr. 7, din 13/03/1996 emis de Parlamentul Romaniei;		
B1	Intabulare, drept de PROPRIETATE, dobandit prin Lege, cota actuala 1/1 1) NEIDENTIFICAT NEIDENTIFICAT	A1
Act Normativ nr. 7, din 13/03/1996 emis de Parlamentul Romaniei (Adeverinta nr. 2226/23.05.2023, emisa de Primaria Comunei Cornea);		
B2	Se noteaza posesia factica in favoarea lui 1) ILIESCU SILVIA	A1

C. Partea III. SARCINI .

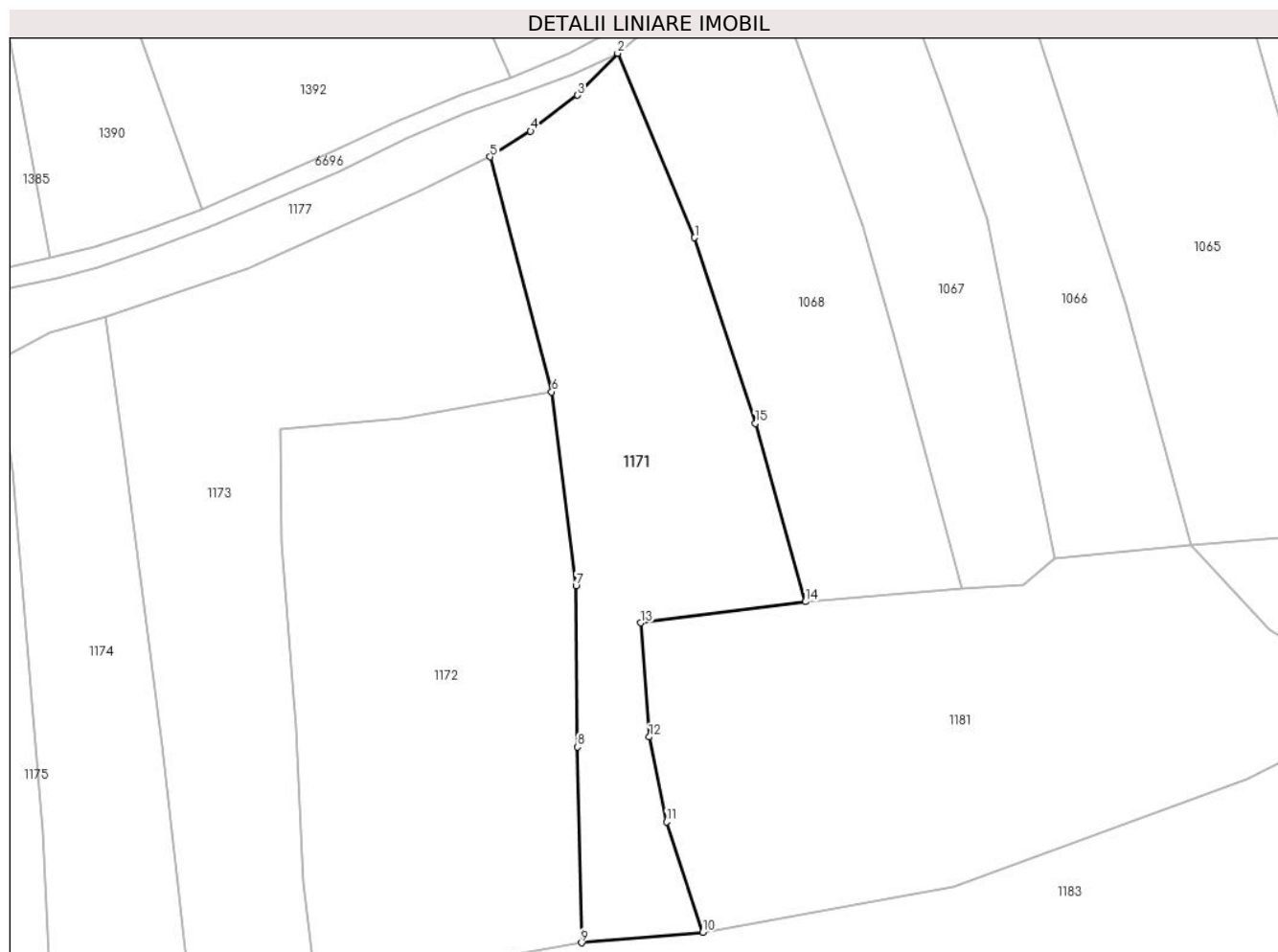
Inscrieri privind dezmembramintele dreptului de proprietate, drepturi reale de garanție și sarcini	Referințe
NU SUNT	

Anexa Nr. 1 La Partea I

Teren

Nr cadastral	Suprafața (mp)*	Observații / Referințe
	5.273	

* Suprafața este determinată în planul de proiecție Stereo 70.



Date referitoare la teren

Crt	Categorie folosință	Intravilan	Suprafața (mp)	Tarla	Parcelă	Nr. topo	Observații / Referințe
1	faneata	NU	5.273	-	-	-	Cracu Dobroslavii, Nr. Cad. 443; 444, din planul cadastral 1:2880, editia 1874 - Cuptoare

Lungime Segmente

1) Valorile lungimilor segmentelor sunt obținute din proiecție în plan.

Punct început	X / Y	Punct sfârșit	X / Y	Lungime segment (** (m)
1	287.286,843 392.971,934	2	287.271,048 393.009,715	40.95
2	287.271,048 393.009,715	3	287.262,842 393.001,11	11.891
3	287.262,842 393.001,11	4	287.253,206 392.993,773	12.111
4	287.253,206 392.993,773	5	287.244,891 392.988,496	9.848
5	287.244,891 392.988,496	6	287.257,54 392.940,352	49.778

Punct început	X / Y	Punct sfârșit	X / Y	Lungime segment (** (m)
6	287.257,54 392.940,352	7	287.262,528 392.900,655	40.009
7	287.262,528 392.900,655	8	287.262,823 392.867,635	33.022
8	287.262,823 392.867,635	9	287.263,619 392.827,52	40.123
9	287.263,619 392.827,52	10	287.288,512 392.829,669	24.986
10	287.288,512 392.829,669	11	287.281,081 392.852,256	23.778
11	287.281,081 392.852,256	12	287.277,512 392.869,681	17.788
12	287.277,512 392.869,681	13	287.275,823 392.893,023	23.403
13	287.275,823 392.893,023	14	287.309,512 392.897,388	33.97
14	287.309,512 392.897,388	15	287.299,266 392.933,915	37.936
15	287.299,266 392.933,915	1	287.286,843 392.971,934	39.998

** Lungimile segmentelor sunt determinate în planul de proiecție Stereo 70 și sunt rotunjite la 1 milimetru.

*** Distanța dintre puncte este formată din segmente cumulate ce sunt mai mici decât valoarea 1 milimetru.

**DATE DESPRE IMOBILUL NR. 1172**

Oficiul de Cadastru și Publicitate Imobiliară CARAS-SEVERIN
Biroul de Cadastru și Publicitate Imobiliară Caransebes

A. Partea I. Descrierea imobilului

TEREN Extravilan

Adresa: Jud. Caraș-Severin

Nr. Crt	Nr cadastral Nr. topografic	Suprafața* (mp)	Observații / Referințe
A1		6.540	Sector cadastral:69 Teren neimpregmuit;

B. Partea II. Proprietari și acte

Inscrieri privitoare la dreptul de proprietate și alte drepturi reale		Referințe
724 / 23/05/2023		
Act Normativ nr. 7, din 13/03/1996 emis de Parlamentul Romaniei;		
B1	Intabulare, drept de PROPRIETATE, dobandit prin Lege, cota actuala 1/1 1) NEIDENTIFICAT NEIDENTIFICAT	A1
Act Normativ nr. 7, din 13/03/1996 emis de Parlamentul Romaniei (Adeverinta nr. 2227/23.05.2023, emisa de Primaria Comunei Cornea);		
B2	Se noteaza posesia factica in favoarea lui 1) JUCA ION	A1

C. Partea III. SARCINI .

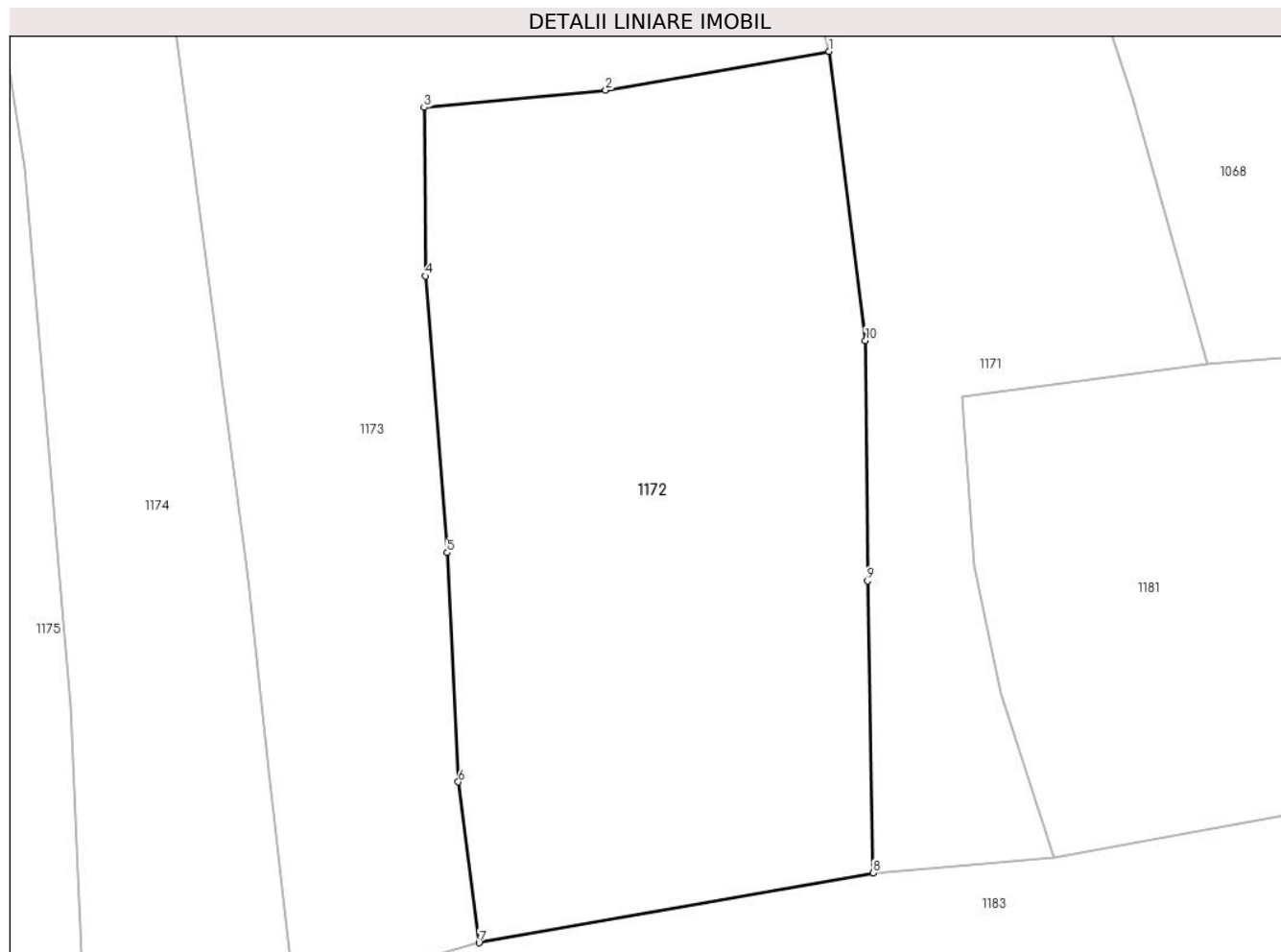
Inscrieri privind dezmembramintele dreptului de proprietate, drepturi reale de garanție și sarcini	Referințe
NU SUNT	

Anexa Nr. 1 La Partea I

Teren

Nr cadastral	Suprafața (mp)*	Observații / Referințe
	6.540	

* Suprafața este determinată în planul de proiecție Stereo 70.



Date referitoare la teren

Crt	Categorie folosință	Intravilan	Suprafața (mp)	Tarla	Parcelă	Nr. topo	Observații / Referințe
1	faneata	NU	6.540	-	-	-	Cracu Dobroslavii, Nr. Cad. 441; 442, din planul cadastral 1:2880, editia 1874 - Cuptoare

Lungime Segmente

1) Valorile lungimilor segmentelor sunt obținute din proiecție în plan.

Punct început	X / Y	Punct sfârșit	X / Y	Lungime segment (** (m)
1	287.257,54 392.940,352	2	287.226,816 392.935,034	31.181
2	287.226,816 392.935,034	3	287.201,857 392.932,652	25.073
3	287.201,857 392.932,652	4	287.202,072 392.909,504	23.149
4	287.202,072 392.909,504	5	287.205,05 392.871,528	38.093
5	287.205,05 392.871,528	6	287.206,57 392.840,023	31.542

Punct început	X / Y	Punct sfârșit	X / Y	Lungime segment (** (m)
6	287.206,57 392.840,023	7	287.209,411 392.817,948	22.257
7	287.209,411 392.817,948	8	287.263,619 392.827,52	55.047
8	287.263,619 392.827,52	9	287.262,823 392.867,635	40.123
9	287.262,823 392.867,635	10	287.262,528 392.900,655	33.022
10	287.262,528 392.900,655	1	287.257,54 392.940,352	40.009

** Lungimile segmentelor sunt determinate în planul de proiecție Stereo 70 și sunt rotunjite la 1 milimetru.

*** Distanța dintre puncte este formată din segmente cumulate ce sunt mai mici decât valoarea 1 milimetru.

**DATE DESPRE IMOBILUL NR. 1173**

Oficiul de Cadastru și Publicitate Imobiliară CARAS-SEVERIN
Biroul de Cadastru și Publicitate Imobiliară Caransebes

A. Partea I. Descrierea imobilului

TEREN Extravilan

Adresa: Jud. Caraș-Severin

Nr. Crt	Nr cadastral Nr. topografic	Suprafața* (mp)	Observații / Referințe
A1		6.533	Sector cadastral:69 Teren neimpregmuit;

B. Partea II. Proprietari și acte

Inscrieri privitoare la dreptul de proprietate și alte drepturi reale	Referințe
700 / 23/05/2023	
Act Normativ nr. 7, din 13/03/1996 emis de Parlamentul Romaniei;	
B1	A1
Intabulare, drept de PROPRIETATE, dobandit prin Lege, cota actuala 1/1 1) NEIDENTIFICAT NEIDENTIFICAT	
Act Normativ nr. 7, din 13/03/1996 emis de Parlamentul Romaniei (Adeverinta nr. 2228/23.05.2023, emisa de Primaria Comunei Cornea);	
B2	A1
Se noteaza posesia factica in favoarea lui 1) TRAILOVICI CONSTANTIN	

C. Partea III. SARCINI .

Inscrieri privind dezmembramintele dreptului de proprietate, drepturi reale de garanție și sarcini	Referințe
NU SUNT	

Anexa Nr. 1 La Partea I

Teren

Nr cadastral	Suprafața (mp)*	Observații / Referințe
	6.533	

* Suprafața este determinată în planul de proiecție Stereo 70.



Date referitoare la teren

Crt	Categorie folosință	Intravilan	Suprafața (mp)	Tarla	Parcelă	Nr. topo	Observații / Referințe
1	faneata	NU	6.533	-	-	-	Cracu Dobroslavii, Nr. Cad. Partial 438; Partial 439; Partial 400, din planul cadastral 1:2880, editia 1874 - Cuptoare

Lungime Segmente

1) Valorile lungimilor segmentelor sunt obținute din proiecție în plan.

Punct început	X / Y	Punct sfârșit	X / Y	Lungime segment (** (m)
1	287.177,606 392.867,923	2	287.180,556 392.841,663	26.425
2	287.180,556 392.841,663	3	287.184,014 392.810,702	31.154
3	287.184,014 392.810,702	4	287.209,411 392.817,948	26.41
4	287.209,411 392.817,948	5	287.206,57 392.840,023	22.257

Punct început	X / Y	Punct sfârșit	X / Y	Lungime segment (** (m)
5	287.206,57 392.840,023	6	287.205,05 392.871,528	31.542
6	287.205,05 392.871,528	7	287.202,072 392.909,504	38.093
7	287.202,072 392.909,504	8	287.201,857 392.932,652	23.149
8	287.201,857 392.932,652	9	287.226,816 392.935,034	25.073
9	287.226,816 392.935,034	10	287.257,54 392.940,352	31.181
10	287.257,54 392.940,352	11	287.244,891 392.988,496	49.778
11	287.244,891 392.988,496	12	287.230,33 392.981,519	16.146
12	287.230,33 392.981,519	13	287.195,23 392.965,565	38.556
13	287.195,23 392.965,565	14	287.165,985 392.955,775	30.84
14	287.165,985 392.955,775	15	287.169,95 392.927,008	29.039
15	287.169,95 392.927,008	1	287.177,606 392.867,923	59.579

** Lungimile segmentelor sunt determinate în planul de proiecție Stereo 70 și sunt rotunjite la 1 milimetru.

*** Distanța dintre puncte este formată din segmente cumulate ce sunt mai mici decât valoarea 1 milimetru.

**DATE DESPRE IMOBILUL NR. 1174**

Oficiul de Cadastru și Publicitate Imobiliară CARAS-SEVERIN
Biroul de Cadastru și Publicitate Imobiliară Caransebes

A. Partea I. Descrierea imobilului

TEREN Extravilan

Adresa: Jud. Caraș-Severin

Nr. Crt	Nr cadastral Nr. topografic	Suprafața* (mp)	Observații / Referințe
A1		4.302	Sector cadastral:69 Teren neimprijmit;

B. Partea II. Proprietari și acte

Inscrieri privitoare la dreptul de proprietate și alte drepturi reale		Referințe
699 / 23/05/2023		
Act Normativ nr. 7, din 13/03/1996 emis de Parlamentul Romaniei;		
B1	Intabulare, drept de PROPRIETATE, dobandit prin Lege, cota actuala 1/1 1) NEIDENTIFICAT NEIDENTIFICAT	A1
Act Normativ nr. 7, din 13/03/1996 emis de Parlamentul Romaniei (Adeverinta nr. 2229/23.05.2023, emisa de Primaria Comunei Cornea);		
B2	Se noteaza posesia factica in favoarea lui 1) CRISTESCU LAZAR	A1

C. Partea III. SARCINI .

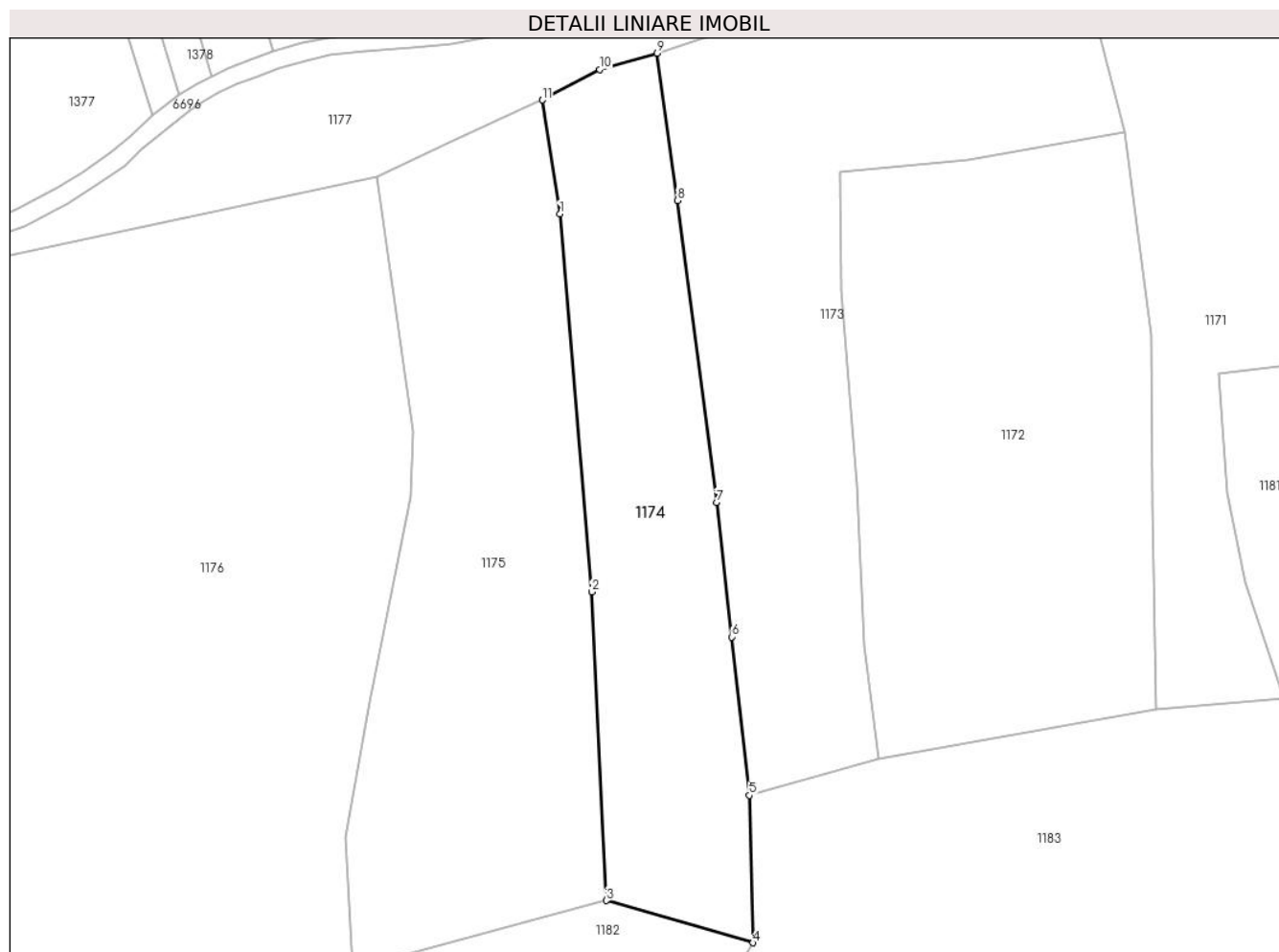
Inscrieri privind dezmembramintele dreptului de proprietate, drepturi reale de garanție și sarcini	Referințe
NU SUNT	

Anexa Nr. 1 La Partea I

Teren

Nr cadastral	Suprafața (mp)*	Observații / Referințe
	4.302	

* Suprafața este determinată în planul de proiecție Stereo 70.



Date referitoare la teren

Crt	Categorie folosință	Intravilan	Suprafața (mp)	Tarla	Parcelă	Nr. topo	Observații / Referințe
1	faneata	NU	4.302	-	-	-	Cracu Dobroslavii, Nr. Cad. Partial 437, din planul cadastral 1:2880, editia 1874 - Cuptoare

Lungime Segmente

1) Valorile lungimilor segmentelor sunt obținute din proiecție în plan.

Punct început	X / Y	Punct sfârșit	X / Y	Lungime segment (** (m)
1	287.146,962 392.924,378	2	287.153,191 392.850,482	74.158
2	287.153,191 392.850,482	3	287.156,036 392.790,133	60.416
3	287.156,036 392.790,133	4	287.184,752 392.781,874	29.88
4	287.184,752 392.781,874	5	287.184,014 392.810,702	28.837
5	287.184,014 392.810,702	6	287.180,556 392.841,663	31.154

Punct început	X / Y	Punct sfârșit	X / Y	Lungime segment (** (m)
6	287.180,556 392.841,663	7	287.177,606 392.867,923	26.425
7	287.177,606 392.867,923	8	287.169,95 392.927,008	59.579
8	287.169,95 392.927,008	9	287.165,985 392.955,775	29.039
9	287.165,985 392.955,775	10	287.154,757 392.952,602	11.668
10	287.154,757 392.952,602	11	287.143,502 392.946,642	12.736
11	287.143,502 392.946,642	1	287.146,962 392.924,378	22.531

** Lungimile segmentelor sunt determinate în planul de proiecție Stereo 70 și sunt rotunjite la 1 milimetru.

*** Distanța dintre puncte este formată din segmente cumulate ce sunt mai mici decât valoarea 1 milimetru.

**DATE DESPRE IMOBILUL NR. 1175**

Oficiul de Cadastru și Publicitate Imobiliară CARAS-SEVERIN
Biroul de Cadastru și Publicitate Imobiliară Caransebes

A. Partea I. Descrierea imobilului

TEREN Extravilan

Adresa: Jud. Caraș-Severin

Nr. Crt	Nr cadastral Nr. topografic	Suprafața* (mp)	Observații / Referințe
A1		6.155	Sector cadastral:69 Teren neimpregmuit;

B. Partea II. Proprietari și acte

Inscrieri privitoare la dreptul de proprietate și alte drepturi reale		Referințe
698 / 23/05/2023		
Act Normativ nr. 7, din 13/03/1996 emis de Parlamentul Romaniei;		
B1	Intabulare, drept de PROPRIETATE, dobandit prin Lege, cota actuala 1/1 1) NEIDENTIFICAT NEIDENTIFICAT	A1
Act Normativ nr. 7, din 13/03/1996 emis de Parlamentul Romaniei (Adeverinta nr. 2566/31.05.2023, emisa de Primaria Comunei Cornea);		
B2	Se noteaza posesia factica in favoarea lui 1) JUCA ION	A1

C. Partea III. SARCINI .

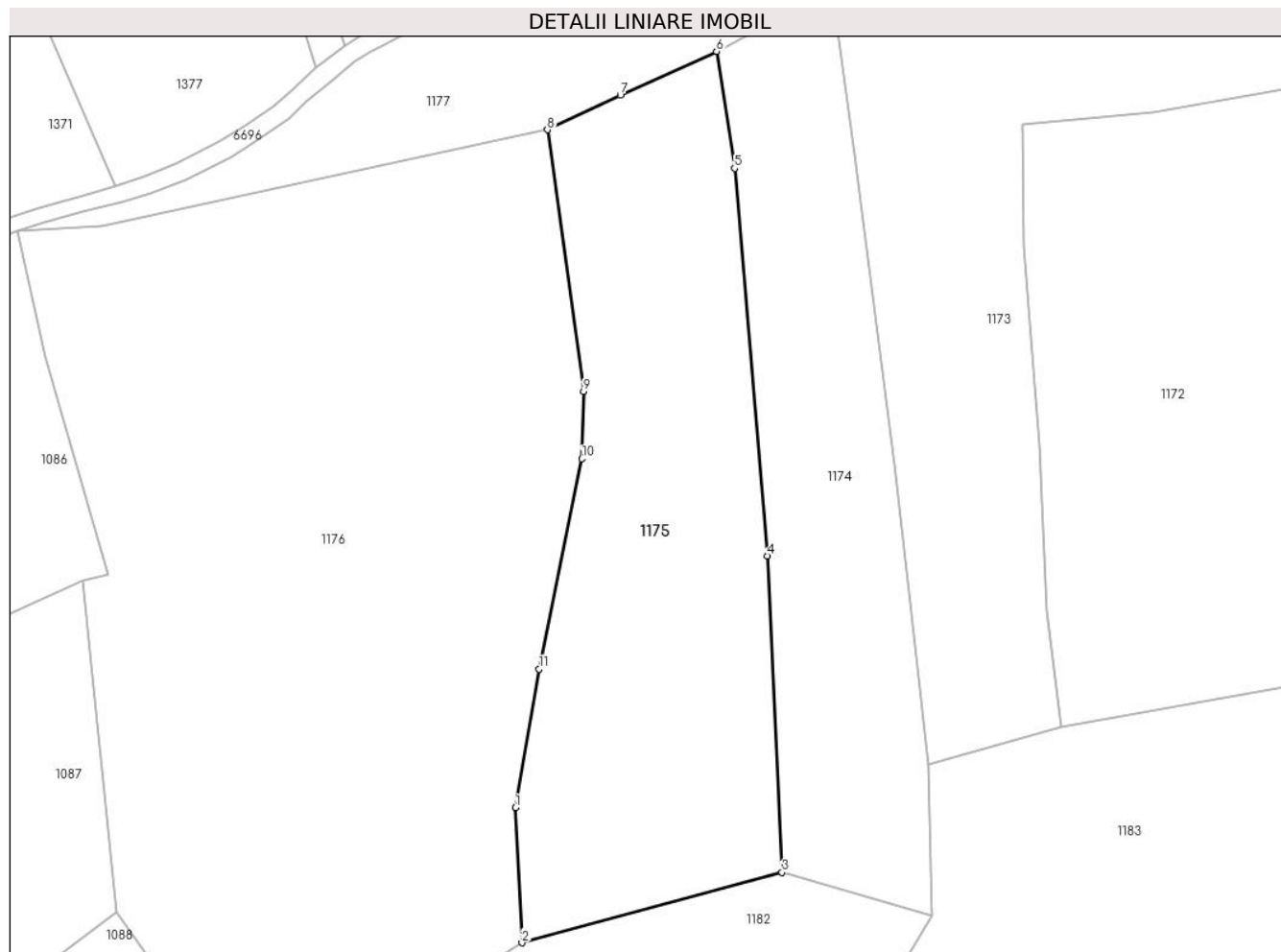
Inscrieri privind dezmembramintele dreptului de proprietate, drepturi reale de garanție și sarcini	Referințe
NU SUNT	

Anexa Nr. 1 La Partea I

Teren

Nr cadastral	Suprafața (mp)*	Observații / Referințe
	6.155	

* Suprafața este determinată în planul de proiecție Stereo 70.



Date referitoare la teren

Crt	Categorie folosință	Intravilan	Suprafața (mp)	Tarla	Parcelă	Nr. topo	Observații / Referințe
1	faneata	NU	6.155	-	-	-	Cracu Dobroslavii, Nr. Cad. Partial 401; Partial 435; Partial 436, din planul cadastral 1:2880, editia 1874 - Cuptoare

Lungime Segmente

1) Valorile lungimilor segmentelor sunt obținute din proiecție în plan.

Punct început	X / Y	Punct sfârșit	X / Y	Lungime segment (** (m)
1	287.105,116 392.802,47	2	287.106,405 392.776,739	25.763
2	287.106,405 392.776,739	3	287.156,036 392.790,133	51.407
3	287.156,036 392.790,133	4	287.153,191 392.850,482	60.416
4	287.153,191 392.850,482	5	287.146,962 392.924,378	74.158

Punct început	X / Y	Punct sfârșit	X / Y	Lungime segment (** (m)
5	287.146,962 392.924,378	6	287.143,502 392.946,642	22.531
6	287.143,502 392.946,642	7	287.125,163 392.938,274	20.157
7	287.125,163 392.938,274	8	287.111,248 392.931,712	15.385
8	287.111,248 392.931,712	9	287.118,176 392.881,86	50.331
9	287.118,176 392.881,86	10	287.117,822 392.869,003	12.862
10	287.117,822 392.869,003	11	287.109,661 392.828,881	40.943
11	287.109,661 392.828,881	1	287.105,116 392.802,47	26.799

** Lungimile segmentelor sunt determinate în planul de proiecție Stereo 70 și sunt rotunjite la 1 milimetru.

*** Distanța dintre puncte este formată din segmente cumulate ce sunt mai mici decât valoarea 1 milimetru.

**DATE DESPRE IMOBILUL NR. 1176**

Oficiul de Cadastru și Publicitate Imobiliară CARAS-SEVERIN
Biroul de Cadastru și Publicitate Imobiliară Caransebes

A. Partea I. Descrierea imobilului

TEREN Extravilan

Adresa: Jud. Caraș-Severin

Nr. Crt	Nr cadastral Nr. topografic	Suprafața* (mp)	Observații / Referințe
A1		14.202	Sector cadastral:69 Teren neimprijmit;

B. Partea II. Proprietari și acte

Inscrieri privitoare la dreptul de proprietate și alte drepturi reale		Referințe
697 / 23/05/2023		
Act Normativ nr. 7, din 13/03/1996 emis de Parlamentul Romaniei;		
B1	Intabulare, drept de PROPRIETATE, dobandit prin Lege, cota actuala 1/1 1) NEIDENTIFICAT NEIDENTIFICAT	A1
Act Normativ nr. 7, din 13/03/1996 emis de Parlamentul Romaniei (Adeverinta nr. 2230/23.05.2023, emisa de Primaria Comunei Cornea);		
B2	Se noteaza posesia factica in favoarea lui 1) JUCA MIHAI	A1

C. Partea III. SARCINI .

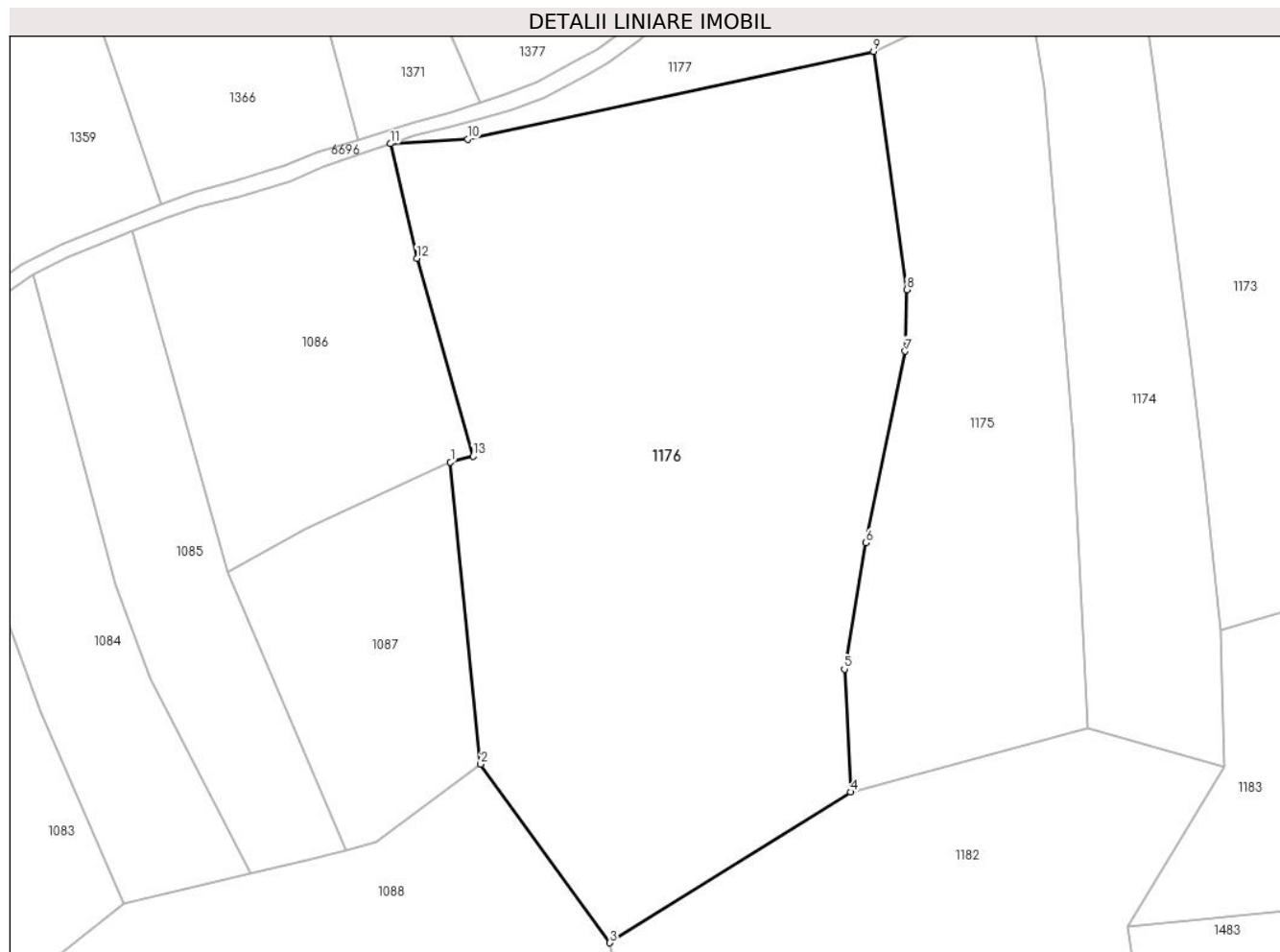
Inscrieri privind dezmembramintele dreptului de proprietate, drepturi reale de garanție și sarcini	Referințe
NU SUNT	

Anexa Nr. 1 La Partea I

Teren

Nr cadastral	Suprafața (mp)*	Observații / Referințe
	14.202	

* Suprafața este determinată în planul de proiecție Stereo 70.



Date referitoare la teren

Crt	Categorie folosință	Intravilan	Suprafața (mp)	Tarla	Parcelă	Nr. topo	Observații / Referințe
1	faneata	NU	14.202	-	-	-	Cracu Dobroslavii, Nr. Cad. 433; Partial 401; Partial 432; Partial 435; Partial 436, din planul cadastral 1: 2880, editia 1874 - Cuptoare

Lungime Segmente

1) Valorile lungimilor segmentelor sunt obținute din proiecție în plan.

Punct început	X / Y	Punct sfârșit	X / Y	Lungime segment (** (m)
1	287.022,593 392.845,789	2	287.028,922 392.782,556	63.549
2	287.028,922 392.782,556	3	287.055,979 392.745,198	46.127
3	287.055,979 392.745,198	4	287.106,405 392.776,739	59.478
4	287.106,405 392.776,739	5	287.105,116 392.802,47	25.763

Punct început	X / Y	Punct sfârşit	X / Y	Lungime segment (** (m)
5	287.105,116 392.802,47	6	287.109,661 392.828,881	26.799
6	287.109,661 392.828,881	7	287.117,822 392.869,003	40.943
7	287.117,822 392.869,003	8	287.118,176 392.881,86	12.862
8	287.118,176 392.881,86	9	287.111,248 392.931,712	50.331
9	287.111,248 392.931,712	10	287.026,151 392.913,375	87.051
10	287.026,151 392.913,375	11	287.010,048 392.912,411	16.132
11	287.010,048 392.912,411	12	287.015,531 392.888,409	24.621
12	287.015,531 392.888,409	13	287.027,294 392.847,04	43.009
13	287.027,294 392.847,04	1	287.022,593 392.845,789	4.865

** Lungimile segmentelor sunt determinate în planul de proiecție Stereo 70 și sunt rotunjite la 1 milimetru.

*** Distanța dintre puncte este formată din segmente cumulate ce sunt mai mici decât valoarea 1 milimetru.

