

**DATE DESPRE IMOBILUL NR. 419**

Oficiul de Cadastru și Publicitate Imobiliară CARAS-SEVERIN
Biroul de Cadastru și Publicitate Imobiliară Caransebes

A. Partea I. Descrierea imobilului

TEREN Extravilan

Adresa: Jud. Caraș-Severin

Nr. Crt	Nr cadastral Nr. topografic	Suprafața* (mp)	Observații / Referințe
A1		7.000	Sector cadastral:8 Teren neimprejmuit;

B. Partea II. Proprietari și acte

Inscrieri privitoare la dreptul de proprietate și alte drepturi reale		Referințe
34 / 20/03/2023		
Act Normativ nr. 7, din 20/03/2023 emis de PARLAMENTUL ROMANIEI (Art.13, Al. 15);		
B1	Inscrierea provizorie, drept de PROPRIETATEInscriere in baza Legii 7/1996, dobandit prin Lege, cota actuala 1/1 1) COMUNA CORNEA, CIF:3227734	A1

C. Partea III. SARCINI .

Inscrieri privind dezmembramintele dreptului de proprietate, drepturi reale de garanție și sarcini	Referințe
NU SUNT	

Anexa Nr. 1 La Partea I

Teren

Nr cadastral	Suprafața (mp)*	Observații / Referințe
	7.000	

* Suprafața este determinată în planul de proiecție Stereo 70.

DETALII LINIARE IMOBIL



Date referitoare la teren

Crt	Categorie folosință	Intravilan	Suprafața (mp)	Tarla	Parcelă	Nr. topo	Observații / Referințe
1	pasune	NU	7.000	-	-	-	Identificat cu nr. cadastral partial 1021 din planul cadastral 1:2880, editia 1874. Denumirea locului Cernivir.

Lungime Segmente

1) Valorile lungimilor segmentelor sunt obținute din proiecție în plan.

Punct început	X / Y	Punct sfârșit	X / Y	Lungime segment (** (m)
1	291.598,381 398.488,992	2	291.437,116 398.510,986	162.758
3	291.434,384 398.508,768	4	291.429,264 398.498,779	11.225
5	291.428,987 398.487,688	6	291.435,058 398.480,714	9.247
7	291.456,391 398.479,623	8	291.473,117 398.480,662	16.758

Punct început	X / Y	Punct sfârșit	X / Y	Lungime segment (** (m)
2	291.437,116 398.510,986	3	291.434,384 398.508,768	3.518
4	291.429,264 398.498,779	5	291.428,987 398.487,688	11.094
6	291.435,058 398.480,714	7	291.456,391 398.479,623	21.362
8	291.473,117 398.480,662	9	291.494,698 398.480,648	21.582

Punct început	X / Y	Punct sfârșit	X / Y	Lungime segment (** (m)
9	291.494,698 398.480,648	10	291.541,949 398.476,22	47.457
11	291.616,71 398.479,21	12	291.624,611 398.478,299	7.953
13	291.628,929 398.477,801	14	291.713,078 398.468,1	84.706
15	291.745,116 398.476,812	16	291.768,549 398.482,143	24.032
17	291.790,868 398.486,15	18	291.823,597 398.486,047	32.729
19	291.855,617 398.488,751	20	291.867,444 398.490,125	11.907
21	291.884,889 398.494,465	1	291.598,381 398.488,992	286.56

Punct început	X / Y	Punct sfârșit	X / Y	Lungime segment (** (m)
10	291.541,949 398.476,22	11	291.616,71 398.479,21	74.821
12	291.624,611 398.478,299	13	291.628,929 398.477,801	4.347
14	291.713,078 398.468,1	15	291.745,116 398.476,812	33.202
16	291.768,549 398.482,143	17	291.790,868 398.486,15	22.676
18	291.823,597 398.486,047	19	291.855,617 398.488,751	32.134
20	291.867,444 398.490,125	21	291.884,889 398.494,465	17.976

** Lungimile segmentelor sunt determinate în planul de proiecție Stereo 70 și sunt rotunjite la 1 milimetru.

*** Distanța dintre puncte este formată din segmente cumulate ce sunt mai mici decât valoarea 1 milimetru.

**DATE DESPRE IMOBILUL NR. 420**

Oficiul de Cadastru și Publicitate Imobiliară CARAS-SEVERIN
Biroul de Cadastru și Publicitate Imobiliară Caransebes

A. Partea I. Descrierea imobilului

TEREN Extravilan

Adresa: Jud. Caraș-Severin

Nr. Crt	Nr cadastral Nr. topografic	Suprafața* (mp)	Observații / Referințe
A1		34.480	Sector cadastral:8 Teren neimprejmuit;

B. Partea II. Proprietari și acte

Inscrieri privitoare la dreptul de proprietate și alte drepturi reale		Referințe
30 / 20/03/2023		
Act Normativ nr. 7, din 20/03/2023 emis de PARLAMENTUL ROMANIEI (Art.13, Al. 15);		
B1	Inscrierea provizorie, drept de PROPRIETATEInscriere in baza Legii 7/1996, dobandit prin Lege, cota actuala 1/1 1) COMUNA CORNEA, CIF:3227734	A1

C. Partea III. SARCINI .

Inscrieri privind dezmembramintele dreptului de proprietate, drepturi reale de garanție și sarcini	Referințe
NU SUNT	

Anexa Nr. 1 La Partea I

Teren

Nr cadastral	Suprafața (mp)*	Observații / Referințe
	34.480	

* Suprafața este determinată în planul de proiecție Stereo 70.

DETALII LINIARE IMOBIL



Date referitoare la teren

Crt	Categorie folosință	Intravilan	Suprafața (mp)	Tarla	Parcelă	Nr. topo	Observații / Referințe
1	pasune	NU	34.480	-	-	-	Identificat cu nr. cadastral partial 1021 din planul cadastral 1:2880, editia 1874. Denumirea locului Cernivir

Lungime Segmente

1) Valorile lungimilor segmentelor sunt obținute din proiecție în plan.

Punct început	X / Y	Punct sfârșit	X / Y	Lungime segment
1	292.732,707 398.649,88	2	292.652,232 398.611,573	89.127
4	292.553,0 398.577,856	5	292.561,637 398.574,575	9.24
7	292.576,462 398.572,759	8	292.590,714 398.573,407	14.267
10	292.616,304 398.576,99	11	292.621,486 398.576,645	5.194
13	292.637,527 398.561,428	14	292.645,603 398.548,652	15.115
2	292.652,232 398.611,573	3	292.546,728 398.580,325	110.035
5	292.561,637 398.574,575	6	292.567,338 398.573,453	5.81
8	292.590,714 398.573,407	9	292.605,593 398.575,307	15.0
11	292.621,486 398.576,645	12	292.626,15 398.573,753	5.488
14	292.645,603 398.548,652	15	292.653,002 398.538,094	12.892
3	292.546,728 398.580,325	4	292.553,0 398.577,856	6.74
6	292.567,338 398.573,453	7	292.576,462 398.572,759	9.15
9	292.605,593 398.575,307	10	292.616,304 398.576,99	10.842
12	292.626,15 398.573,753	13	292.637,527 398.561,428	16.773
15	292.653,002 398.538,094	16	292.658,4 398.530,152	9.603

Punct început	X / Y	Punct sfârșit	X / Y	Lungime segment	Punct început	X / Y	Punct sfârșit	X / Y	Lungime segment	Punct început	X / Y	Punct sfârșit	X / Y	Lungime segment
16	292.658,4 398.530,152	17	292.667,919 398.516,134	16.94 4	17	292.667,919 398.516,134	18	292.678,414 398.509,4	12.46 9	18	292.678,414 398.509,4	19	292.688,088 398.505,213	10.54 1
19	292.688,088 398.505,213	20	292.693,27 398.501,501	6.375	20	292.693,27 398.501,501	21	292.696,039 398.495,95	6.203	21	292.696,039 398.495,95	22	292.697,162 398.488,094	7.936
22	292.697,162 398.488,094	23	292.696,313 398.474,778	13.34 4	23	292.696,313 398.474,778	24	292.699,12 398.465,886	9.324	24	292.699,12 398.465,886	25	292.700,546 398.464,677	1.869
25	292.700,546 398.464,677	26	292.703,31 398.465,368	2.849	26	292.703,31 398.465,368	27	292.705,383 398.466,792	2.515	27	292.705,383 398.466,792	28	292.707,986 398.470,166	4.261
28	292.707,986 398.470,166	29	292.710,047 398.472,835	3.373	29	292.710,047 398.472,835	30	292.714,97 398.481,856	10.27 7	30	292.714,97 398.481,856	31	292.716,6 398.494,227	12.47 7
31	292.716,6 398.494,227	32	292.716,482 398.505,219	10.99 3	32	292.716,482 398.505,219	33	292.714,471 398.512,666	7.713	33	292.714,471 398.512,666	34	292.711,16 398.517,631	5.968
34	292.711,16 398.517,631	35	292.704,537 398.521,413	7.627	35	292.704,537 398.521,413	36	292.680,448 398.537,526	28.98 1	36	292.680,448 398.537,526	37	292.668,136 398.548,617	16.57 1
37	292.668,136 398.548,617	38	292.664,411 398.556,669	8.872	38	292.664,411 398.556,669	39	292.663,078 398.562,642	6.12	39	292.663,078 398.562,642	40	292.664,201 398.567,475	4.962
40	292.664,201 398.567,475	41	292.666,936 398.571,136	4.57	41	292.666,936 398.571,136	42	292.669,965 398.572,747	3.43	42	292.669,965 398.572,747	43	292.677,535 398.576,213	8.326
43	292.677,535 398.576,213	44	292.680,124 398.576,701	2.634	44	292.680,124 398.576,701	45	292.685,106 398.576,36	4.994	45	292.685,106 398.576,36	46	292.690,528 398.575,383	5.509
46	292.690,528 398.575,383	47	292.693,947 398.573,431	3.937	47	292.693,947 398.573,431	48	292.697,171 398.571,38	3.82	48	292.697,171 398.571,38	49	292.700,736 398.565,962	6.487
49	292.700,736 398.565,962	50	292.703,688 398.558,728	7.813	50	292.703,688 398.558,728	51	292.707,449 398.556,043	4.621	51	292.707,449 398.556,043	52	292.711,992 398.556,629	4.58
52	292.711,992 398.556,629	53	292.717,022 398.558,582	5.397	53	292.717,022 398.558,582	54	292.720,148 398.560,241	3.539	54	292.720,148 398.560,241	55	292.724,251 398.564,684	6.047
55	292.724,251 398.564,684	56	292.725,225 398.572,465	7.842	56	292.725,225 398.572,465	57	292.729,352 398.579,785	8.404	57	292.729,352 398.579,785	58	292.735,0 398.583,535	6.779
58	292.735,0 398.583,535	59	292.737,54 398.585,585	3.264	59	292.737,54 398.585,585	60	292.739,982 398.586,415	2.579	60	292.739,982 398.586,415	61	292.744,427 398.585,634	4.513
61	292.744,427 398.585,634	62	292.747,504 398.582,314	4.526	62	292.747,504 398.582,314	63	292.748,97 398.577,628	4.91	63	292.748,97 398.577,628	64	292.750,874 398.571,395	6.518
64	292.750,874 398.571,395	65	292.753,166 398.566,061	5.805	65	292.753,166 398.566,061	66	292.755,315 398.563,2	3.578	66	292.755,315 398.563,2	67	292.758,956 398.560,22	4.705
67	292.758,956 398.560,22	68	292.764,857 398.559,122	6.002	68	292.764,857 398.559,122	69	292.773,897 398.558,746	9.048	69	292.773,897 398.558,746	70	292.779,171 398.557,647	5.387
70	292.779,171 398.557,647	71	292.782,31 398.556,455	3.358	71	292.782,31 398.556,455	72	292.787,373 398.552,867	6.206	72	292.787,373 398.552,867	73	292.794,875 398.546,185	10.04 7
73	292.794,875 398.546,185	74	292.798,297 398.543,989	4.066	74	292.798,297 398.543,989	75	292.801,561 398.543,55	3.294	75	292.801,561 398.543,55	76	292.811,446 398.543,849	9.89
76	292.811,446 398.543,849	77	292.817,099 398.544,586	5.7	77	292.817,099 398.544,586	78	292.822,321 398.546,121	5.443	78	292.822,321 398.546,121	79	292.824,963 398.548,946	3.868
79	292.824,963 398.548,946	80	292.827,298 398.553,981	5.55	80	292.827,298 398.553,981	81	292.831,107 398.565,955	12.56 5	81	292.831,107 398.565,955	82	292.834,803 398.579,429	13.97 2
82	292.834,803 398.579,429	83	292.836,288 398.592,293	12.95	83	292.836,288 398.592,293	84	292.835,337 398.602,538	10.28 9	84	292.835,337 398.602,538	85	292.837,648 398.609,471	7.308
85	292.837,648 398.609,471	86	292.843,596 398.616,258	9.024	86	292.843,596 398.616,258	87	292.845,562 398.622,214	6.272	87	292.845,562 398.622,214	88	292.847,036 398.627,741	5.72
88	292.847,036 398.627,741	89	292.849,801 398.631,241	4.46	89	292.849,801 398.631,241	90	292.857,076 398.635,408	8.384	90	292.857,076 398.635,408	91	292.862,592 398.643,432	9.737
91	292.862,592 398.643,432	92	292.865,65 398.651,079	8.235	92	292.865,65 398.651,079	93	292.866,29 398.661,663	10.60 3	93	292.866,29 398.661,663	94	292.865,504 398.669,718	8.093
94	292.865,504 398.669,718	95	292.864,815 398.678,628	8.937	95	292.864,815 398.678,628	96	292.865,16 398.682,91	4.296	96	292.865,16 398.682,91	97	292.867,377 398.687,355	4.967
97	292.867,377 398.687,355	98	292.875,652 398.696,019	11.98	98	292.875,652 398.696,019	99	292.879,641 398.698,677	4.794	99	292.879,641 398.698,677	100	292.886,321 398.701,052	7.089
100	292.886,321 398.701,052	101	292.891,639 398.702,032	5.407	101	292.891,639 398.702,032	102	292.897,558 398.701,906	5.92	102	292.897,558 398.701,906	103	292.902,654 398.703,772	5.427
103	292.902,654 398.703,772	104	292.911,912 398.708,659	10.46 8	104	292.911,912 398.708,659	105	292.917,42 398.714,67	8.153	105	292.917,42 398.714,67	106	292.921,408 398.723,18	9.398
106	292.921,408 398.723,18	107	292.925,029 398.730,031	7.75	107	292.925,029 398.730,031	108	292.930,537 398.734,27	6.95	108	292.930,537 398.734,27	109	292.946,148 398.749,691	21.94 3
109	292.946,148 398.749,691	110	292.952,637 398.756,303	9.264	110	292.952,637 398.756,303	111	292.957,93 398.762,362	8.046	111	292.957,93 398.762,362	112	292.960,748 398.770,461	8.575
112	292.960,748 398.770,461	113	292.971,243 398.780,597	14.59 1	113	292.971,243 398.780,597	114	292.974,874 398.794,622	14.48 8	114	292.974,874 398.794,622	115	292.973,321 398.808,406	13.87 1

Punct început	X / Y	Punct sfârșit	X / Y	Lungime segment	Punct început	X / Y	Punct sfârșit	X / Y	Lungime segment	Punct început	X / Y	Punct sfârșit	X / Y	Lungime segment
115	292.973,321 398.808,406	116	292.967,976 398.816,275	9.513	116	292.967,976 398.816,275	117	292.964,71 398.822,91	7.395	117	292.964,71 398.822,91	118	292.958,879 398.830,857	9.857
118	292.958,879 398.830,857	119	292.916,652 398.806,938	48.53	119	292.916,652 398.806,938	120	292.874,949 398.762,856	60.68 3	120	292.874,949 398.762,856	121	292.830,292 398.721,9	60.59 4
121	292.830,292 398.721,9	122	292.782,769 398.684,151	60.69 1	122	292.782,769 398.684,151	1	292.732,707 398.649,88	60.66 9					

** Lungimile segmentelor sunt determinate în planul de proiecție Stereo 70 și sunt rotunjite la 1 milimetru.

*** Distanța dintre puncte este formată din segmente cumulate ce sunt mai mici decât valoarea 1 milimetru.

**DATE DESPRE IMOBILUL NR. 421**

Oficiul de Cadastru și Publicitate Imobiliară CARAS-SEVERIN
Biroul de Cadastru și Publicitate Imobiliară Caransebes

A. Partea I. Descrierea imobilului

TEREN Extravilan

Adresa: Jud. Caraș-Severin

Nr. Crt	Nr cadastral Nr. topografic	Suprafața* (mp)	Observații / Referințe
A1		Din acte: 16.871 Masurata: 16.858	Sector cadastral:8 Teren neimprejmuit;

B. Partea II. Proprietari și acte

Inscrieri privitoare la dreptul de proprietate și alte drepturi reale		Referințe
31 / 20/03/2023		
Act Normativ nr. 7, din 20/03/2023 emis de PARLAMENTUL ROMANIEI (Art.13, Al. 15);		
B1	Inscrierea provizorie, drept de PROPRIETATEInscriere in baza Legii 7/1996, dobandit prin Lege, cota actuala 1/1 1) COMUNA CORNEA , CIF:3227734	A1

C. Partea III. SARCINI .

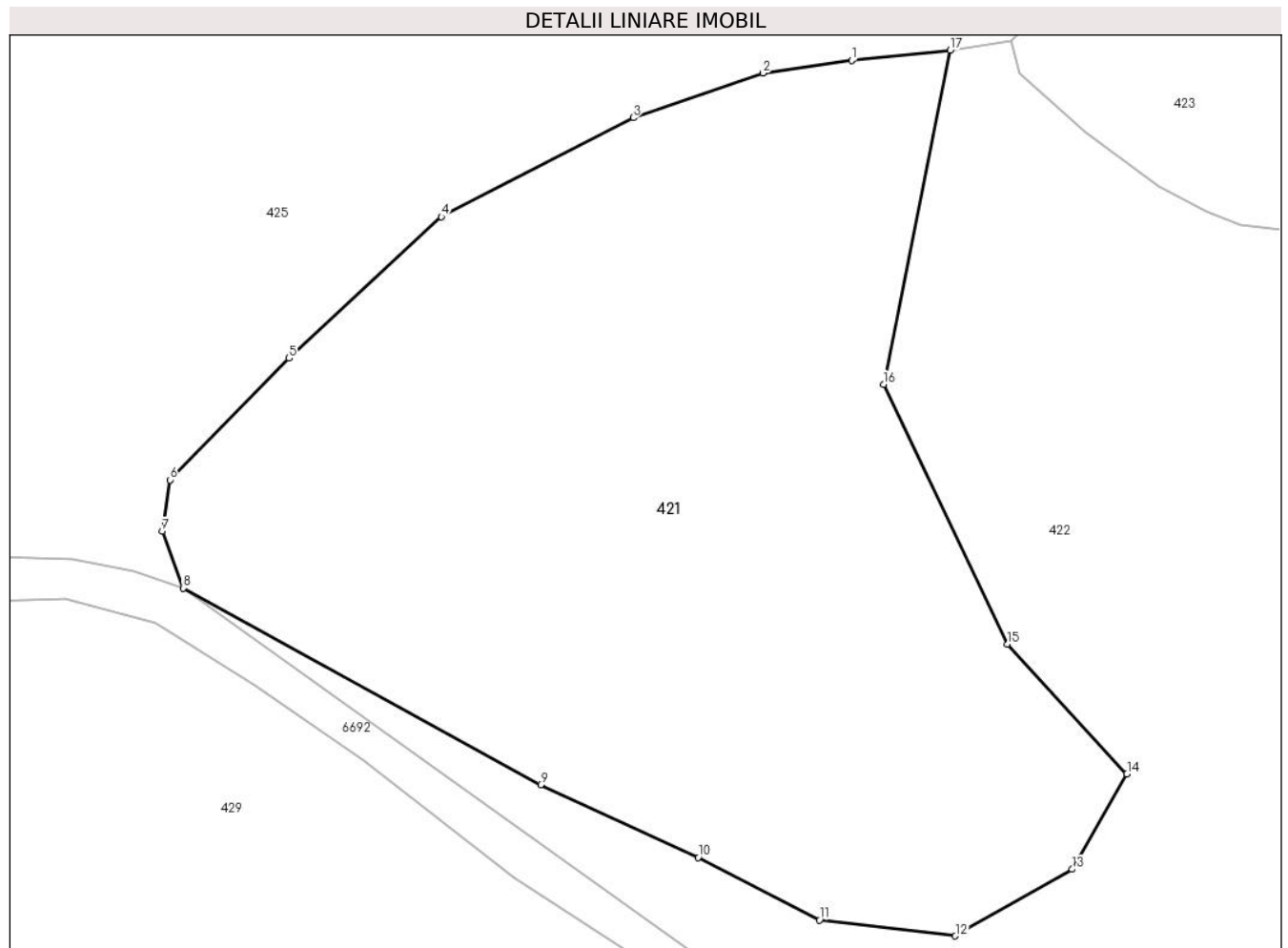
Inscrieri privind dezmembramintele dreptului de proprietate, drepturi reale de garanție și sarcini	Referințe
NU SUNT	

Anexa Nr. 1 La Partea I

Teren

Nr cadastral	Suprafața (mp)*	Observații / Referințe
	Din acte: 16.871 Masurata: 16.858	

* Suprafața este determinată în planul de proiecție Stereo 70.



Date referitoare la teren

Crt	Categorie folosință	Intra vilan	Suprafața (mp)	Tarla	Parcelă	Nr. topo	Observații / Referințe
1	pasune	NU	16.858	-	-	-	Identificat cu nr. cadastral partial 975 din planul cadastral 1:2880, editia 1874. Denumirea locului Cernivir

Lungime Segmente

1) Valorile lungimilor segmentelor sunt obținute din proiecție în plan.

Punct început	X / Y	Punct sfârșit	X / Y	Lungime segment (** (m)
1	292.266,786 398.386,998	2	292.250,186 398.384,616	16.77
2	292.250,186 398.384,616	3	292.225,99 398.376,305	25.584
3	292.225,99 398.376,305	4	292.190,122 398.357,821	40.351
4	292.190,122 398.357,821	5	292.161,68 398.331,412	38.812

Punct început	X / Y	Punct sfârșit	X / Y	Lungime segment (** (m)
5	292.161,68 398.331,412	6	292.139,373 398.308,702	31.833
6	292.139,373 398.308,702	7	292.137,935 398.299,113	9.696
7	292.137,935 398.299,113	8	292.141,839 398.288,518	11.291
8	292.141,839 398.288,518	9	292.208,688 398.251,81	76.265
9	292.208,688 398.251,81	10	292.238,093 398.238,256	32.378
10	292.238,093 398.238,256	11	292.260,786 398.226,563	25.528
11	292.260,786 398.226,563	12	292.286,177 398.223,6	25.564
12	292.286,177 398.223,6	13	292.307,996 398.236,039	25.115
13	292.307,996 398.236,039	14	292.318,232 398.253,852	20.544
14	292.318,232 398.253,852	15	292.295,904 398.278,06	32.933
15	292.295,904 398.278,06	16	292.272,733 398.326,529	53.722
16	292.272,733 398.326,529	17	292.285,215 398.388,91	63.618
17	292.285,215 398.388,91	1	292.266,786 398.386,998	18.528

** Lungimile segmentelor sunt determinate în planul de proiecție Stereo 70 și sunt rotunjite la 1 milimetru.

*** Distanța dintre puncte este formată din segmente cumulate ce sunt mai mici decât valoarea 1 milimetru.

**DATE DESPRE IMOBILUL NR. 422**

Oficiul de Cadastru și Publicitate Imobiliară CARAS-SEVERIN
Biroul de Cadastru și Publicitate Imobiliară Caransebes

A. Partea I. Descrierea imobilului

TEREN Extravilan

Adresa: Jud. Caraș-Severin

Nr. Crt	Nr cadastral Nr. topografic	Suprafața* (mp)	Observații / Referințe
A1		23.611	Sector cadastral:8 Teren neimprejmuit;

B. Partea II. Proprietari și acte

Inscrieri privitoare la dreptul de proprietate și alte drepturi reale		Referințe
31 / 20/03/2023		
Act Normativ nr. 7, din 20/03/2023 emis de PARLAMENTUL ROMÂNIEI (Art.13, Al. 15);		
B1	Inscrierea provizorie, drept de PROPRIETATEInscriere in baza Legii 7/1996, dobandit prin Lege, cota actuala 1/1 1) COMUNA CORNEA, CIF:3227734	A1

C. Partea III. SARCINI .

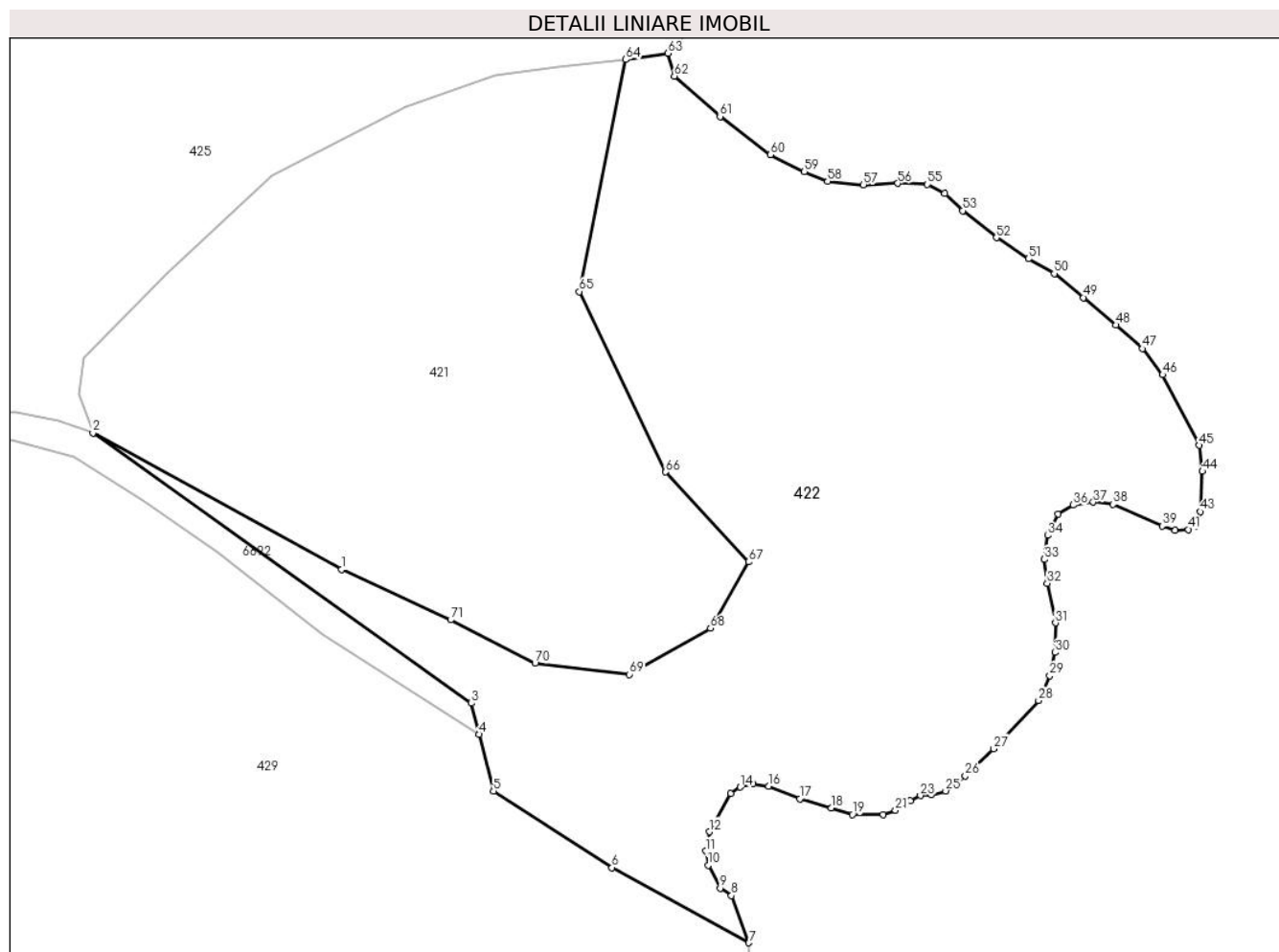
Inscrieri privind dezmembramintele dreptului de proprietate, drepturi reale de garanție și sarcini	Referințe
NU SUNT	

Anexa Nr. 1 La Partea I

Teren

Nr cadastral	Suprafața (mp)*	Observații / Referințe
	23.611	

* Suprafața este determinată în planul de proiecție Stereo 70.



Date referitoare la teren

Crt	Categorie folosință	Intravilan	Suprafața (mp)	Tarla	Parcelă	Nr. topo	Observații / Referințe
1	pasune	NU	23.611	-	-	-	Identificat cu nr. cadastral partial 1021 din planul cadastral 1:2880, editia 1874. Denumirea locului Cernivir

Lungime Segmente

1) Valorile lungimilor segmentelor sunt obținute din proiecție în plan.

Punct început	X / Y	Punct sfârșit	X / Y	Lungime segment
1	292.208,688 398.251,81	2	292.141,839 398.288,518	76.264
4	292.245,788 398.207,475	5	292.249,597 398.192,237	15.707
7	292.318,349 398.151,453	8	292.313,636 398.164,173	13.565
10	292.307,337 398.172,25	11	292.306,743 398.176,11	3.905
13	292.313,431 398.191,522	14	292.315,99 398.193,316	3.125
2	292.141,839 398.288,518	3	292.243,692 398.215,86	125.113
5	292.249,597 398.192,237	6	292.281,515 398.171,658	37.977
8	292.313,636 398.164,173	9	292.310,606 398.166,133	3.609
11	292.306,743 398.176,11	12	292.307,694 398.181,277	5.254
14	292.315,99 398.193,316	15	292.319,427 398.194,155	3.538
3	292.243,692 398.215,86	4	292.245,788 398.207,475	8.643
6	292.281,515 398.171,658	7	292.318,349 398.151,453	42.012
9	292.310,606 398.166,133	10	292.307,337 398.172,25	6.936
12	292.307,694 398.181,277	13	292.313,431 398.191,522	11.742
15	292.319,427 398.194,155	16	292.323,704 398.193,583	4.315

Punct început	X / Y	Punct sfârșit	X / Y	Lungime segment	Punct început	X / Y	Punct sfârșit	X / Y	Lungime segment	Punct început	X / Y	Punct sfârșit	X / Y	Lungime segment
16	292.323,704 398.193,583	17	292.331,99 398.190,186	8.955	17	292.331,99 398.190,186	18	292.340,429 398.187,667	8.807	18	292.340,429 398.187,667	19	292.346,211 398.185,91	6.043
19	292.346,211 398.185,91	20	292.354,421 398.185,91	8.21	20	292.354,421 398.185,91	21	292.357,782 398.187,017	3.539	21	292.357,782 398.187,017	22	292.361,715 398.189,612	4.712
22	292.361,715 398.189,612	23	292.364,464 398.191,024	3.09	23	292.364,464 398.191,024	24	292.367,481 398.191,253	3.026	24	292.367,481 398.191,253	25	292.371,312 398.192,297	3.971
25	292.371,312 398.192,297	26	292.376,582 398.196,305	6.621	26	292.376,582 398.196,305	27	292.384,219 398.203,632	10.583	27	292.384,219 398.203,632	28	292.396,297 398.216,594	17.717
28	292.396,297 398.216,594	29	292.399,275 398.223,273	7.313	29	292.399,275 398.223,273	30	292.400,775 398.229,504	6.409	30	292.400,775 398.229,504	31	292.400,813 398.237,442	7.938
31	292.400,813 398.237,442	32	292.398,583 398.248,122	10.91	32	292.398,583 398.248,122	33	292.397,835 398.254,529	6.451	33	292.397,835 398.254,529	34	292.398,743 398.260,99	6.524
34	292.398,743 398.260,99	35	292.401,536 398.266,792	6.439	35	292.401,536 398.266,792	36	292.405,656 398.269,125	4.735	36	292.405,656 398.269,125	37	292.410,978 398.269,914	5.38
37	292.410,978 398.269,914	38	292.416,368 398.269,365	5.418	38	292.416,368 398.269,365	39	292.429,57 398.263,532	14.433	39	292.429,57 398.263,532	40	292.433,003 398.262,365	3.626
40	292.433,003 398.262,365	41	292.436,643 398.262,571	3.646	41	292.436,643 398.262,571	42	292.438,565 398.263,566	2.164	42	292.438,565 398.263,566	43	292.439,836 398.267,375	4.015
43	292.439,836 398.267,375	44	292.440,353 398.278,199	10.836	44	292.440,353 398.278,199	45	292.439,495 398.285,199	7.052	45	292.439,495 398.285,199	46	292.429,673 398.304,16	21.354
46	292.429,673 398.304,16	47	292.424,243 398.311,207	8.896	47	292.424,243 398.311,207	48	292.417,033 398.317,555	9.606	48	292.417,033 398.317,555	49	292.408,362 398.324,927	11.381
49	292.408,362 398.324,927	50	292.400,5 398.331,375	10.168	50	292.400,5 398.331,375	51	292.393,51 398.335,338	8.035	51	292.393,51 398.335,338	52	292.384,908 398.341,047	10.324
52	292.384,908 398.341,047	53	292.375,836 398.348,301	11.616	53	292.375,836 398.348,301	54	292.371,022 398.352,903	6.66	54	292.371,022 398.352,903	55	292.366,385 398.355,388	5.261
55	292.366,385 398.355,388	56	292.358,388 398.355,657	8.002	56	292.358,388 398.355,657	57	292.349,181 398.355,254	9.216	57	292.349,181 398.355,254	58	292.339,504 398.356,194	9.723
58	292.339,504 398.356,194	59	292.333,254 398.358,813	6.777	59	292.333,254 398.358,813	60	292.324,114 398.363,381	10.218	60	292.324,114 398.363,381	61	292.310,58 398.373,614	16.967
61	292.310,58 398.373,614	62	292.298,281 398.384,495	16.421	62	292.298,281 398.384,495	63	292.296,577 398.390,627	6.364	63	292.296,577 398.390,627	64	292.285,215 398.388,91	11.491
64	292.285,215 398.388,91	65	292.272,733 398.326,529	63.618	65	292.272,733 398.326,529	66	292.295,904 398.278,06	53.723	66	292.295,904 398.278,06	67	292.318,232 398.253,852	32.933
67	292.318,232 398.253,852	68	292.307,996 398.236,039	20.545	68	292.307,996 398.236,039	69	292.286,177 398.223,6	25.116	69	292.286,177 398.223,6	70	292.260,786 398.226,563	25.563
70	292.260,786 398.226,563	71	292.238,093 398.238,256	25.528	71	292.238,093 398.238,256	1	292.208,688 398.251,81	32.378					

** Lungimile segmentelor sunt determinate în planul de proiecție Stereo 70 și sunt rotunjite la 1 milimetru.

*** Distanța dintre puncte este formată din segmente cumulate ce sunt mai mici decât valoarea 1 milimetru.

**DATE DESPRE IMOBILUL NR. 423**

Oficiul de Cadastru și Publicitate Imobiliară CARAS-SEVERIN
Biroul de Cadastru și Publicitate Imobiliară Caransebes

A. Partea I. Descrierea imobilului

TEREN Extravilan

Adresa: Jud. Caraș-Severin

Nr. Crt	Nr cadastral Nr. topografic	Suprafața* (mp)	Observații / Referințe
A1		Din acte: 514.436 Masurata: 514.432	Sector cadastral:8 Teren neimprejmuit;

B. Partea II. Proprietari și acte

Inscrieri privitoare la dreptul de proprietate și alte drepturi reale		Referințe
29 / 20/03/2023		
Act Normativ nr. 7, din 20/03/2023 emis de PARLAMENTUL ROMANIEI (Art.13, Al. 15);		
B1	Inscrierea provizorie, drept de PROPRIETATEInscriere in baza Legii 7/1996, dobandit prin Lege, cota actuala 1/1 1) COMUNA CORNEA, CIF:3227734	A1

C. Partea III. SARCINI .

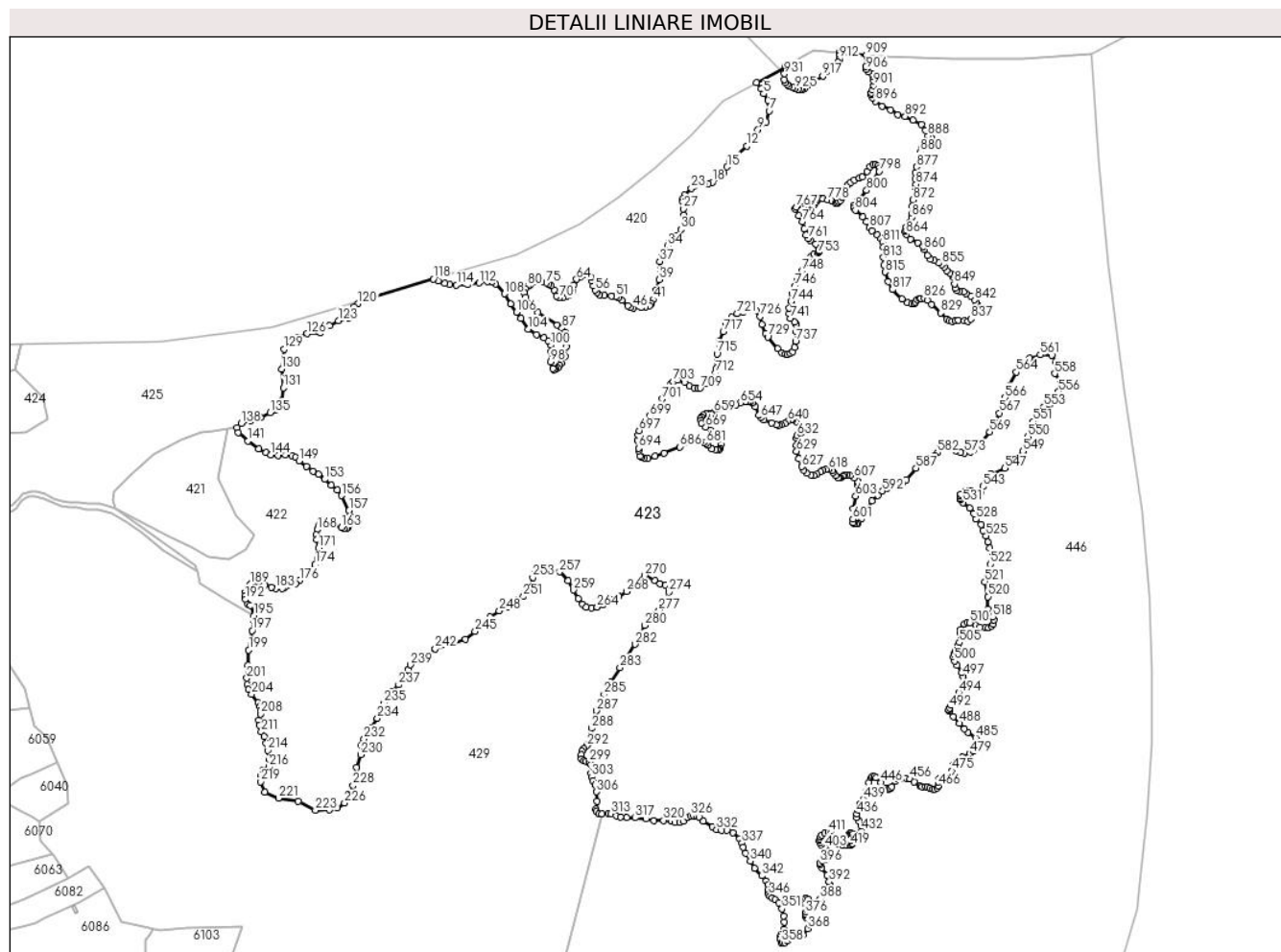
Inscrieri privind dezmembramintele dreptului de proprietate, drepturi reale de garanție și sarcini	Referințe
NU SUNT	

Anexa Nr. 1 La Partea I

Teren

Nr cadastral	Suprafața (mp)*	Observații / Referințe
	Din acte: 514.436 Masurata: 514.432	

* Suprafața este determinată în planul de proiecție Stereo 70.



Date referitoare la teren

Crt	Categorie folosință	Intra vilan	Suprafața (mp)	Tarla	Parcelă	Nr. topo	Observații / Referințe
1	padure	NU	514.432	-	-	-	Identificat cu nr. cadastral partial 1021, din planul cadastral 1:2880, editia 1874. Denumirea locului Cernivir

Lungime Segmente

1) Valorile lungimilor segmentelor sunt obținute din proiecție în plan.

Punct început	X / Y	Punct sfârșit	X / Y	Lungime segment	Punct început	X / Y	Punct sfârșit	X / Y	Lungime segment	Punct început	X / Y	Punct sfârșit	X / Y	Lungime segment
1	292.996,476 398.850,746	2	292.995,872 398.851,812	1.225	2	292.995,872 398.851,812	3	292.958,879 398.830,857	42.516	3	292.958,879 398.830,857	4	292.964,71 398.822,91	9.857
4	292.964,71 398.822,91	5	292.967,976 398.816,275	7.395	5	292.967,976 398.816,275	6	292.973,321 398.808,406	9.513	6	292.973,321 398.808,406	7	292.974,874 398.794,622	13.871
7	292.974,874 398.794,622	8	292.971,243 398.780,597	14.487	8	292.971,243 398.780,597	9	292.960,748 398.770,461	14.591	9	292.960,748 398.770,461	10	292.957,93 398.762,362	8.575

Punct început	X / Y	Punct sfârșit	X / Y	Lungime segment	Punct început	X / Y	Punct sfârșit	X / Y	Lungime segment	Punct început	X / Y	Punct sfârșit	X / Y	Lungime segment
10	292.957,93 398.762,362	11	292.952,637 398.756,303	8.045	11	292.952,637 398.756,303	12	292.946,148 398.749,691	9.264	12	292.946,148 398.749,691	13	292.930,537 398.734,27	21.943
13	292.930,537 398.734,27	14	292.925,029 398.730,031	6.95	14	292.925,029 398.730,031	15	292.921,408 398.723,18	7.749	15	292.921,408 398.723,18	16	292.917,42 398.714,67	9.398
16	292.917,42 398.714,67	17	292.911,912 398.708,659	8.153	17	292.911,912 398.708,659	18	292.902,654 398.703,772	10.469	18	292.902,654 398.703,772	19	292.897,558 398.701,906	5.427
19	292.897,558 398.701,906	20	292.891,639 398.702,032	5.92	20	292.891,639 398.702,032	21	292.886,321 398.701,052	5.408	21	292.886,321 398.701,052	22	292.879,641 398.698,677	7.09
22	292.879,641 398.698,677	23	292.875,652 398.696,019	4.793	23	292.875,652 398.696,019	24	292.867,377 398.687,355	11.981	24	292.867,377 398.687,355	25	292.865,16 398.682,91	4.967
25	292.865,16 398.682,91	26	292.864,815 398.678,628	4.296	26	292.864,815 398.678,628	27	292.865,504 398.669,718	8.937	27	292.865,504 398.669,718	28	292.866,29 398.661,663	8.093
28	292.866,29 398.661,663	29	292.865,65 398.651,079	10.603	29	292.865,65 398.651,079	30	292.862,592 398.643,432	8.236	30	292.862,592 398.643,432	31	292.857,076 398.635,408	9.737
31	292.857,076 398.635,408	32	292.849,801 398.631,241	8.384	32	292.849,801 398.631,241	33	292.847,036 398.627,741	4.46	33	292.847,036 398.627,741	34	292.845,562 398.622,214	5.72
34	292.845,562 398.622,214	35	292.843,596 398.616,258	6.272	35	292.843,596 398.616,258	36	292.837,648 398.609,471	9.025	36	292.837,648 398.609,471	37	292.835,337 398.602,538	7.308
37	292.835,337 398.602,538	38	292.836,288 398.592,293	10.289	38	292.836,288 398.592,293	39	292.834,803 398.579,429	12.949	39	292.834,803 398.579,429	40	292.831,107 398.565,955	13.972
40	292.831,107 398.565,955	41	292.827,298 398.553,981	12.565	41	292.827,298 398.553,981	42	292.824,963 398.548,946	5.55	42	292.824,963 398.548,946	43	292.822,321 398.546,121	3.868
43	292.822,321 398.546,121	44	292.817,099 398.544,586	5.443	44	292.817,099 398.544,586	45	292.811,446 398.543,849	5.701	45	292.811,446 398.543,849	46	292.801,561 398.543,55	9.89
46	292.801,561 398.543,55	47	292.798,297 398.543,989	3.293	47	292.798,297 398.543,989	48	292.794,875 398.546,185	4.066	48	292.794,875 398.546,185	49	292.787,373 398.552,867	10.046
49	292.787,373 398.552,867	50	292.782,31 398.556,455	6.205	50	292.782,31 398.556,455	51	292.779,171 398.557,647	3.358	51	292.779,171 398.557,647	52	292.773,897 398.558,746	5.387
52	292.773,897 398.558,746	53	292.764,857 398.559,122	9.048	53	292.764,857 398.559,122	54	292.758,956 398.560,22	6.002	54	292.758,956 398.560,22	55	292.755,315 398.563,2	4.705
55	292.755,315 398.563,2	56	292.753,166 398.566,061	3.578	56	292.753,166 398.566,061	57	292.750,874 398.571,395	5.806	57	292.750,874 398.571,395	58	292.748,97 398.577,628	6.517
58	292.748,97 398.577,628	59	292.747,504 398.582,314	4.91	59	292.747,504 398.582,314	60	292.744,427 398.585,634	4.527	60	292.744,427 398.585,634	61	292.739,982 398.586,415	4.513
61	292.739,982 398.586,415	62	292.737,54 398.585,585	2.579	62	292.737,54 398.585,585	63	292.735,0 398.583,535	3.264	63	292.735,0 398.583,535	64	292.729,352 398.579,785	6.78
64	292.729,352 398.579,785	65	292.725,225 398.572,465	8.403	65	292.725,225 398.572,465	66	292.724,251 398.564,684	7.842	66	292.724,251 398.564,684	67	292.720,148 398.560,241	6.048
67	292.720,148 398.560,241	68	292.717,022 398.558,582	3.539	68	292.717,022 398.558,582	69	292.711,992 398.556,629	5.396	69	292.711,992 398.556,629	70	292.707,449 398.556,043	4.581
70	292.707,449 398.556,043	71	292.703,688 398.558,728	4.621	71	292.703,688 398.558,728	72	292.700,736 398.565,962	7.813	72	292.700,736 398.565,962	73	292.697,171 398.571,38	6.486
73	292.697,171 398.571,38	74	292.693,947 398.573,431	3.821	74	292.693,947 398.573,431	75	292.690,528 398.575,383	3.937	75	292.690,528 398.575,383	76	292.685,106 398.576,36	5.509
76	292.685,106 398.576,36	77	292.680,124 398.576,701	4.994	77	292.680,124 398.576,701	78	292.677,535 398.576,213	2.635	78	292.677,535 398.576,213	79	292.669,965 398.572,747	8.326
79	292.669,965 398.572,747	80	292.666,936 398.571,136	3.431	80	292.666,936 398.571,136	81	292.664,201 398.567,475	4.57	81	292.664,201 398.567,475	82	292.663,078 398.562,642	4.962
82	292.663,078 398.562,642	83	292.664,411 398.556,669	6.12	83	292.664,411 398.556,669	84	292.668,136 398.548,617	8.872	84	292.668,136 398.548,617	85	292.680,448 398.537,526	16.571
85	292.680,448 398.537,526	86	292.704,537 398.521,413	28.981	86	292.704,537 398.521,413	87	292.711,16 398.517,631	7.627	87	292.711,16 398.517,631	88	292.714,471 398.512,666	5.968
88	292.714,471 398.512,666	89	292.716,482 398.505,219	7.714	89	292.716,482 398.505,219	90	292.716,6 398.494,227	10.993	90	292.716,6 398.494,227	91	292.714,97 398.481,856	12.478
91	292.714,97 398.481,856	92	292.710,047 398.472,835	10.277	92	292.710,047 398.472,835	93	292.707,986 398.470,166	3.372	93	292.707,986 398.470,166	94	292.705,383 398.466,792	4.261
94	292.705,383 398.466,792	95	292.703,31 398.465,368	2.515	95	292.703,31 398.465,368	96	292.700,546 398.464,677	2.849	96	292.700,546 398.464,677	97	292.699,12 398.465,886	1.87
97	292.699,12 398.465,886	98	292.696,313 398.474,778	9.325	98	292.696,313 398.474,778	99	292.697,162 398.488,094	13.343	99	292.697,162 398.488,094	100	292.696,039 398.495,95	7.936
100	292.696,039 398.495,95	101	292.693,27 398.501,501	6.203	101	292.693,27 398.501,501	102	292.688,088 398.505,213	6.374	102	292.688,088 398.505,213	103	292.678,414 398.509,4	10.541
103	292.678,414 398.509,4	104	292.667,919 398.516,134	12.47	104	292.667,919 398.516,134	105	292.658,4 398.530,152	16.944	105	292.658,4 398.530,152	106	292.653,002 398.538,094	9.603
106	292.653,002 398.538,094	107	292.645,603 398.548,652	12.893	107	292.645,603 398.548,652	108	292.637,527 398.561,428	15.114	108	292.637,527 398.561,428	109	292.626,15 398.573,753	16.773

Punct început	X / Y	Punct sfârșit	X / Y	Lungime segment	Punct început	X / Y	Punct sfârșit	X / Y	Lungime segment	Punct început	X / Y	Punct sfârșit	X / Y	Lungime segment
109	292.626,15 398.573,753	110	292.621,486 398.576,645	5.488	110	292.621,486 398.576,645	111	292.616,304 398.576,99	5.193	111	292.616,304 398.576,99	112	292.605,593 398.575,307	10.842
112	292.605,593 398.575,307	113	292.590,714 398.573,407	15.0	113	292.590,714 398.573,407	114	292.576,462 398.572,759	14.267	114	292.576,462 398.572,759	115	292.567,338 398.573,453	9.15
115	292.567,338 398.573,453	116	292.561,637 398.574,575	5.81	116	292.561,637 398.574,575	117	292.553,0 398.577,856	9.239	117	292.553,0 398.577,856	118	292.546,728 398.580,325	6.74
118	292.546,728 398.580,325	119	292.455,726 398.553,372	94.91	119	292.455,726 398.553,372	120	292.450,399 398.548,792	7.025	120	292.450,399 398.548,792	121	292.445,821 398.544,951	5.976
121	292.445,821 398.544,951	122	292.438,833 398.531,109	15.506	122	292.438,833 398.531,109	123	292.425,916 398.527,168	13.505	123	292.425,916 398.527,168	124	292.414,82 398.520,91	12.739
124	292.414,82 398.520,91	125	292.403,22 398.511,688	14.819	125	292.403,22 398.511,688	126	292.386,058 398.510,552	17.2	126	292.386,058 398.510,552	127	292.373,518 398.505,755	13.426
127	292.373,518 398.505,755	128	292.365,053 398.499,41	10.579	128	292.365,053 398.499,41	129	292.356,363 398.490,698	12.305	129	292.356,363 398.490,698	130	292.353,274 398.465,568	25.319
130	292.353,274 398.465,568	131	292.355,694 398.441,645	24.045	131	292.355,694 398.441,645	132	292.353,537 398.425,558	16.231	132	292.353,537 398.425,558	133	292.351,11 398.416,84	9.05
133	292.351,11 398.416,84	134	292.347,1 398.413,433	5.262	134	292.347,1 398.413,433	135	292.338,708 398.409,83	9.133	135	292.338,708 398.409,83	136	292.326,755 398.403,899	13.344
136	292.326,755 398.403,899	137	292.314,533 398.400,214	12.765	137	292.314,533 398.400,214	138	292.301,697 398.396,068	13.489	138	292.301,697 398.396,068	139	292.296,577 398.390,627	7.471
139	292.296,577 398.390,627	140	292.298,281 398.384,495	6.364	140	292.298,281 398.384,495	141	292.310,58 398.373,614	16.421	141	292.310,58 398.373,614	142	292.324,114 398.363,381	16.967
142	292.324,114 398.363,381	143	292.333,254 398.358,813	10.218	143	292.333,254 398.358,813	144	292.339,504 398.356,194	6.777	144	292.339,504 398.356,194	145	292.349,181 398.355,254	9.723
145	292.349,181 398.355,254	146	292.358,388 398.355,657	9.216	146	292.358,388 398.355,657	147	292.366,385 398.355,388	8.002	147	292.366,385 398.355,388	148	292.371,022 398.352,903	5.261
148	292.371,022 398.352,903	149	292.375,836 398.348,301	6.66	149	292.375,836 398.348,301	150	292.384,908 398.341,047	11.616	150	292.384,908 398.341,047	151	292.393,51 398.335,338	10.324
151	292.393,51 398.335,338	152	292.400,5 398.331,375	8.035	152	292.400,5 398.331,375	153	292.408,362 398.324,927	10.168	153	292.408,362 398.324,927	154	292.417,033 398.317,555	11.381
154	292.417,033 398.317,555	155	292.424,243 398.311,207	9.606	155	292.424,243 398.311,207	156	292.429,673 398.304,16	8.896	156	292.429,673 398.304,16	157	292.439,495 398.285,199	21.354
157	292.439,495 398.285,199	158	292.440,353 398.278,199	7.052	158	292.440,353 398.278,199	159	292.439,836 398.267,375	10.836	159	292.439,836 398.267,375	160	292.438,565 398.263,566	4.015
160	292.438,565 398.263,566	161	292.436,643 398.262,571	2.164	161	292.436,643 398.262,571	162	292.433,003 398.262,365	3.646	162	292.433,003 398.262,365	163	292.429,57 398.263,532	3.626
163	292.429,57 398.263,532	164	292.416,368 398.269,365	14.433	164	292.416,368 398.269,365	165	292.410,978 398.269,914	5.418	165	292.410,978 398.269,914	166	292.405,656 398.269,125	5.38
166	292.405,656 398.269,125	167	292.401,536 398.266,792	4.735	167	292.401,536 398.266,792	168	292.398,743 398.260,99	6.439	168	292.398,743 398.260,99	169	292.397,835 398.254,529	6.524
169	292.397,835 398.254,529	170	292.398,583 398.248,122	6.451	170	292.398,583 398.248,122	171	292.400,813 398.237,442	10.91	171	292.400,813 398.237,442	172	292.400,775 398.229,504	7.938
172	292.400,775 398.229,504	173	292.399,275 398.223,273	6.409	173	292.399,275 398.223,273	174	292.396,297 398.216,594	7.313	174	292.396,297 398.216,594	175	292.384,219 398.203,632	17.717
175	292.384,219 398.203,632	176	292.376,582 398.196,305	10.583	176	292.376,582 398.196,305	177	292.371,312 398.192,297	6.621	177	292.371,312 398.192,297	178	292.367,481 398.191,253	3.971
178	292.367,481 398.191,253	179	292.364,464 398.191,024	3.026	179	292.364,464 398.191,024	180	292.361,715 398.189,612	3.09	180	292.361,715 398.189,612	181	292.357,782 398.187,017	4.712
181	292.357,782 398.187,017	182	292.354,421 398.185,91	3.539	182	292.354,421 398.185,91	183	292.346,211 398.185,91	8.21	183	292.346,211 398.185,91	184	292.340,429 398.187,667	6.043
184	292.340,429 398.187,667	185	292.331,99 398.190,186	8.807	185	292.331,99 398.190,186	186	292.323,704 398.193,583	8.955	186	292.323,704 398.193,583	187	292.319,427 398.194,155	4.315
187	292.319,427 398.194,155	188	292.315,99 398.193,316	3.538	188	292.315,99 398.193,316	189	292.313,431 398.191,522	3.125	189	292.313,431 398.191,522	190	292.307,694 398.181,277	11.742
190	292.307,694 398.181,277	191	292.306,743 398.176,11	5.254	191	292.306,743 398.176,11	192	292.307,337 398.172,25	3.905	192	292.307,337 398.172,25	193	292.310,606 398.166,133	6.936
193	292.310,606 398.166,133	194	292.313,636 398.164,173	3.609	194	292.313,636 398.164,173	195	292.318,349 398.151,453	13.565	195	292.318,349 398.151,453	196	292.318,56 398.145,23	6.227
196	292.318,56 398.145,23	197	292.315,74 398.132,195	13.337	197	292.315,74 398.132,195	198	292.314,212 398.119,957	12.333	198	292.314,212 398.119,957	199	292.311,544 398.107,512	12.728
199	292.311,544 398.107,512	200	292.310,502 398.087,912	19.628	200	292.310,502 398.087,912	201	292.309,316 398.071,466	16.489	201	292.309,316 398.071,466	202	292.309,612 398.063,613	7.859
202	292.309,612 398.063,613	203	292.311,614 398.057,538	6.396	203	292.311,614 398.057,538	204	292.315,394 398.051,167	7.408	204	292.315,394 398.051,167	205	292.324,004 398.040,52	13.693
205	292.324,004 398.040,52	206	292.326,302 398.035,26	5.74	206	292.326,302 398.035,26	207	292.327,34 398.030,741	4.637	207	292.327,34 398.030,741	208	292.326,895 398.025,852	4.909

Punct început	X / Y	Punct sfârșit	X / Y	Lungime segment	Punct început	X / Y	Punct sfârșit	X / Y	Lungime segment	Punct început	X / Y	Punct sfârșit	X / Y	Lungime segment
208	292.326,895 398.025,852	209	292.324,523 398.018,221	7.991	209	292.324,523 398.018,221	210	292.324,82 398.011,924	6.304	210	292.324,82 398.011,924	211	292.327,794 398.002,996	9.41
211	292.327,794 398.002,996	212	292.330,981 397.997,218	6.599	212	292.330,981 397.997,218	213	292.333,251 397.988,942	8.582	213	292.333,251 397.988,942	214	292.335,654 397.979,619	9.628
214	292.335,654 397.979,619	215	292.338,558 397.967,68	12.287	215	292.338,558 397.967,68	216	292.337,337 397.958,198	9.56	216	292.337,337 397.958,198	217	292.329,925 397.954,42	8.319
217	292.329,925 397.954,42	218	292.327,212 397.947,434	7.494	218	292.327,212 397.947,434	219	292.326,945 397.939,422	8.016	219	292.326,945 397.939,422	220	292.332,329 397.926,21	14.267
220	292.332,329 397.926,21	221	292.349,496 397.918,569	18.791	221	292.349,496 397.918,569	222	292.374,807 397.914,658	25.611	222	292.374,807 397.914,658	223	292.396,664 397.903,177	24.689
223	292.396,664 397.903,177	224	292.414,318 397.904,07	17.677	224	292.414,318 397.904,07	225	292.424,507 397.906,418	10.456	225	292.424,507 397.906,418	226	292.433,64 397.912,377	10.905
226	292.433,64 397.912,377	227	292.438,463 397.921,918	10.691	227	292.438,463 397.921,918	228	292.444,496 397.934,965	14.374	228	292.444,496 397.934,965	229	292.448,79 397.957,62	23.058
229	292.448,79 397.957,62	230	292.454,144 397.974,021	17.253	230	292.454,144 397.974,021	231	292.455,425 397.986,303	12.349	231	292.455,425 397.986,303	232	292.458,695 397.994,065	8.423
232	292.458,695 397.994,065	233	292.466,374 398.008,187	16.075	233	292.466,374 398.008,187	234	292.475,647 398.020,293	15.249	234	292.475,647 398.020,293	235	292.484,133 398.039,305	20.82
235	292.484,133 398.039,305	236	292.494,665 398.054,835	18.764	236	292.494,665 398.054,835	237	292.502,852 398.062,933	11.515	237	292.502,852 398.062,933	238	292.514,226 398.082,953	23.025
238	292.514,226 398.082,953	239	292.517,818 398.088,463	6.577	239	292.517,818 398.088,463	240	292.527,55 398.093,806	11.102	240	292.527,55 398.093,806	241	292.536,093 398.098,791	9.891
241	292.536,093 398.098,791	242	292.549,417 398.108,685	16.596	242	292.549,417 398.108,685	243	292.571,2 398.115,543	22.837	243	292.571,2 398.115,543	244	292.587,892 398.121,0	17.561
244	292.587,892 398.121,0	245	292.600,318 398.130,97	15.931	245	292.600,318 398.130,97	246	292.607,932 398.140,069	11.864	246	292.607,932 398.140,069	247	292.619,398 398.149,52	14.859
247	292.619,398 398.149,52	248	292.631,097 398.157,19	13.989	248	292.631,097 398.157,19	249	292.641,091 398.161,916	11.055	249	292.641,091 398.161,916	250	292.654,361 398.171,264	16.232
250	292.654,361 398.171,264	251	292.661,796 398.175,564	8.589	251	292.661,796 398.175,564	252	292.669,172 398.186,701	13.358	252	292.669,172 398.186,701	253	292.673,844 398.199,595	13.714
253	292.673,844 398.199,595	254	292.677,39 398.207,89	9.021	254	292.677,39 398.207,89	255	292.685,415 398.211,153	8.663	255	292.685,415 398.211,153	256	292.697,931 398.208,865	12.723
256	292.697,931 398.208,865	257	292.707,859 398.207,04	10.094	257	292.707,859 398.207,04	258	292.718,868 398.195,536	15.923	258	292.718,868 398.195,536	259	292.725,272 398.184,065	13.138
259	292.725,272 398.184,065	260	292.731,533 398.172,826	12.865	260	292.731,533 398.172,826	261	292.736,759 398.165,503	8.997	261	292.736,759 398.165,503	262	292.742,037 398.162,072	6.295
262	292.742,037 398.162,072	263	292.748,339 398.160,894	6.411	263	292.748,339 398.160,894	264	292.755,923 398.162,226	7.7	264	292.755,923 398.162,226	265	292.763,624 398.165,049	8.202
265	292.763,624 398.165,049	266	292.774,795 398.171,296	12.799	266	292.774,795 398.171,296	267	292.782,957 398.175,769	9.307	267	292.782,957 398.175,769	268	292.792,949 398.182,017	11.785
268	292.792,949 398.182,017	269	292.806,794 398.193,649	18.083	269	292.806,794 398.193,649	270	292.816,222 398.202,406	12.867	270	292.816,222 398.202,406	271	292.829,159 398.195,636	14.601
271	292.829,159 398.195,636	272	292.835,923 398.191,847	7.753	272	292.835,923 398.191,847	273	292.842,892 398.190,208	7.159	273	292.842,892 398.190,208	274	292.847,044 398.181,044	10.061
274	292.847,044 398.181,044	275	292.845,71 398.172,463	8.684	275	292.845,71 398.172,463	276	292.838,727 398.162,196	12.417	276	292.838,727 398.162,196	277	292.834,32 398.157,632	6.344
277	292.834,32 398.157,632	278	292.829,153 398.152,868	7.028	278	292.829,153 398.152,868	279	292.822,864 398.148,143	7.866	279	292.822,864 398.148,143	280	292.816,686 398.138,818	11.186
280	292.816,686 398.138,818	281	292.809,388 398.125,314	15.35	281	292.809,388 398.125,314	282	292.804,091 398.114,726	11.839	282	292.804,091 398.114,726	283	292.784,778 398.084,953	35.488
283	292.784,778 398.084,953	284	292.773,035 398.066,424	21.937	284	292.773,035 398.066,424	285	292.764,581 398.050,771	17.79	285	292.764,581 398.050,771	286	292.758,484 398.039,534	12.785
286	292.758,484 398.039,534	287	292.754,833 398.030,004	10.205	287	292.754,833 398.030,004	288	292.748,837 398.007,679	23.116	288	292.748,837 398.007,679	289	292.748,354 397.998,642	9.05
289	292.748,354 397.998,642	290	292.747,246 397.994,323	4.459	290	292.747,246 397.994,323	291	292.744,889 397.988,718	6.08	291	292.744,889 397.988,718	292	292.742,746 397.985,149	4.163
292	292.742,746 397.985,149	293	292.738,387 397.981,522	5.671	293	292.738,387 397.981,522	294	292.736,601 397.978,381	3.613	294	292.736,601 397.978,381	295	292.735,601 397.974,312	4.19
295	292.735,601 397.974,312	296	292.735,888 397.968,871	5.449	296	292.735,888 397.968,871	297	292.738,781 397.966,301	3.87	297	292.738,781 397.966,301	298	292.741,71 397.965,515	3.033
298	292.741,71 397.965,515	299	292.745,782 397.964,801	4.134	299	292.745,782 397.964,801	300	292.746,639 397.963,909	1.237	300	292.746,639 397.963,909	301	292.747,568 397.961,624	2.467
301	292.747,568 397.961,624	302	292.747,951 397.950,212	11.418	302	292.747,951 397.950,212	303	292.748,729 397.945,712	4.567	303	292.748,729 397.945,712	304	292.750,564 397.941,213	4.859
304	292.750,564 397.941,213	305	292.752,953 397.935,325	6.354	305	292.752,953 397.935,325	306	292.754,96 397.926,674	8.881	306	292.754,96 397.926,674	307	292.755,405 397.914,787	11.895

Punct început	X / Y	Punct sfârșit	X / Y	Lungime segment	Punct început	X / Y	Punct sfârșit	X / Y	Lungime segment	Punct început	X / Y	Punct sfârșit	X / Y	Lungime segment
307	292.755,405 397.914,787	308	292.754,126 397.904,788	10.08	308	292.754,126 397.904,788	309	292.754,905 397.901,566	3.315	309	292.754,905 397.901,566	310	292.757,739 397.898,649	4.067
310	292.757,739 397.898,649	311	292.761,463 397.898,649	3.724	311	292.761,463 397.898,649	312	292.769,967 397.898,982	8.511	312	292.769,967 397.898,982	313	292.773,024 397.898,538	3.089
313	292.773,024 397.898,538	314	292.779,911 397.896,13	7.296	314	292.779,911 397.896,13	315	292.785,328 397.894,632	5.62	315	292.785,328 397.894,632	316	292.793,627 397.894,056	8.319
316	292.793,627 397.894,056	317	292.804,346 397.893,48	10.734	317	292.804,346 397.893,48	318	292.817,931 397.892,168	13.648	318	292.817,931 397.892,168	319	292.828,112 397.889,864	10.438
319	292.828,112 397.889,864	320	292.840,223 397.890,332	12.12	320	292.840,223 397.890,332	321	292.850,327 397.889,564	10.133	321	292.850,327 397.889,564	322	292.855,168 397.887,414	5.297
322	292.855,168 397.887,414	323	292.861,008 397.887,836	5.855	323	292.861,008 397.887,836	324	292.865,426 397.889,219	4.629	324	292.865,426 397.889,219	325	292.871,019 397.893,596	7.102
325	292.871,019 397.893,596	326	292.875,014 397.896,361	4.859	326	292.875,014 397.896,361	327	292.878,445 397.896,476	3.433	327	292.878,445 397.896,476	328	292.883,017 397.895,555	4.664
328	292.883,017 397.895,555	329	292.885,476 397.894,518	2.669	329	292.885,476 397.894,518	330	292.890,97 397.889,603	7.372	330	292.890,97 397.889,603	331	292.902,353 397.882,218	13.569
331	292.902,353 397.882,218	332	292.907,962 397.878,762	6.588	332	292.907,962 397.878,762	333	292.913,917 397.877,533	6.08	333	292.913,917 397.877,533	334	292.921,14 397.877,38	7.225
334	292.921,14 397.877,38	335	292.928,741 397.874,655	8.075	335	292.928,741 397.874,655	336	292.937,418 397.867,229	11.421	336	292.937,418 397.867,229	337	292.940,365 397.861,571	6.379
337	292.940,365 397.861,571	338	292.941,825 397.855,849	5.905	338	292.941,825 397.855,849	339	292.945,177 397.848,151	8.396	339	292.945,177 397.848,151	340	292.950,902 397.838,36	11.342
340	292.950,902 397.838,36	341	292.956,368 397.829,539	10.377	341	292.956,368 397.829,539	342	292.965,781 397.819,594	13.693	342	292.965,781 397.819,594	343	292.971,204 397.813,158	8.416
343	292.971,204 397.813,158	344	292.973,201 397.808,551	5.021	344	292.973,201 397.808,551	345	292.973,201 397.801,562	6.989	345	292.973,201 397.801,562	346	292.974,431 397.795,879	5.815
346	292.974,431 397.795,879	347	292.975,66 397.793,46	2.713	347	292.975,66 397.793,46	348	292.979,046 397.791,639	3.845	348	292.979,046 397.791,639	349	292.982,811 397.789,104	4.539
349	292.982,811 397.789,104	350	292.986,96 397.785,072	5.785	350	292.986,96 397.785,072	351	292.991,467 397.777,462	8.844	351	292.991,467 397.777,462	352	292.993,72 397.768,601	9.143
352	292.993,72 397.768,601	353	292.994,295 397.760,602	8.02	353	292.994,295 397.760,602	354	292.993,824 397.751,468	9.146	354	292.993,824 397.751,468	355	292.990,038 397.745,529	7.043
355	292.990,038 397.745,529	356	292.989,128 397.741,745	3.892	356	292.989,128 397.741,745	357	292.989,08 397.739,015	2.73	357	292.989,08 397.739,015	358	292.990,661 397.734,799	4.503
358	292.990,661 397.734,799	359	292.992,53 397.734,273	1.942	359	292.992,53 397.734,273	360	292.995,358 397.734,608	2.848	360	292.995,358 397.734,608	361	292.998,281 397.736,907	3.719
361	292.998,281 397.736,907	362	293.001,78 397.740,691	5.154	362	293.001,78 397.740,691	363	293.004,991 397.743,23	4.094	363	293.004,991 397.743,23	364	293.007,531 397.743,326	2.542
364	293.007,531 397.743,326	365	293.011,557 397.742,703	4.074	365	293.011,557 397.742,703	366	293.015,056 397.742,655	3.499	366	293.015,056 397.742,655	367	293.018,362 397.744,188	3.644
367	293.018,362 397.744,188	368	293.024,167 397.752,491	10.131	368	293.024,167 397.752,491	369	293.027,661 397.757,456	6.071	369	293.027,661 397.757,456	370	293.028,346 397.760,571	3.189
370	293.028,346 397.760,571	371	293.027,765 397.762,88	2.381	371	293.027,765 397.762,88	372	293.025,881 397.764,49	2.478	372	293.025,881 397.764,49	373	293.023,38 397.765,585	2.73
373	293.023,38 397.765,585	374	293.022,112 397.767,057	1.943	374	293.022,112 397.767,057	375	293.021,222 397.769,009	2.145	375	293.021,222 397.769,009	376	293.021,119 397.771,474	2.467
376	293.021,119 397.771,474	377	293.021,838 397.773,562	2.208	377	293.021,838 397.773,562	378	293.022,729 397.777,123	3.671	378	293.022,729 397.777,123	379	293.022,695 397.779,006	1.883
379	293.022,695 397.779,006	380	293.020,993 397.783,506	4.811	380	293.020,993 397.783,506	381	293.019,965 397.786,382	3.054	381	293.019,965 397.786,382	382	293.020,068 397.784,436	2.057
382	293.020,068 397.788,436	383	293.020,685 397.790,422	2.08	383	293.020,685 397.790,422	384	293.021,952 397.790,901	1.355	384	293.021,952 397.790,901	385	293.025,035 397.789,84	3.26
385	293.025,035 397.789,84	386	293.033,668 397.785,286	9.761	386	293.033,668 397.785,286	387	293.037,317 397.786,997	4.03	387	293.037,317 397.786,997	388	293.039,788 397.790,164	4.017
388	293.039,788 397.790,164	389	293.045,967 397.796,96	9.185	389	293.045,967 397.796,96	390	293.050,06 397.802,135	6.598	390	293.050,06 397.802,135	391	293.052,149 397.808,037	6.261
391	293.052,149 397.808,037	392	293.051,601 397.811,924	3.925	392	293.051,601 397.811,924	393	293.048,602 397.820,222	8.823	393	293.048,602 397.820,222	394	293.041,944 397.829,626	11.522
394	293.041,944 397.829,626	395	293.039,46 397.833,412	4.528	395	293.039,46 397.833,412	396	293.039,766 397.836,129	2.734	396	293.039,766 397.836,129	397	293.042,45 397.839,456	4.275
397	293.042,45 397.839,456	398	293.046,968 397.841,018	4.78	398	293.046,968 397.841,018	399	293.050,195 397.844,006	4.398	399	293.050,195 397.844,006	400	293.050,712 397.847,004	3.042
400	293.050,712 397.847,004	401	293.050,237 397.849,347	2.391	401	293.050,237 397.849,347	402	293.048,912 397.851,656	2.662	402	293.048,912 397.851,656	403	293.045,753 397.855,866	5.263
403	293.045,753 397.855,866	404	293.040,963 397.859,329	5.911	404	293.040,963 397.859,329	405	293.039,74 397.861,74	2.703	405	293.039,74 397.861,74	406	293.039,158 397.864,273	2.599

Punct început	X / Y	Punct sfârșit	X / Y	Lungime segment	Punct început	X / Y	Punct sfârșit	X / Y	Lungime segment	Punct început	X / Y	Punct sfârșit	X / Y	Lungime segment
406	293.039,158 397.864,273	407	293.039,328 397.866,786	2.519	407	293.039,328 397.866,786	408	293.040,109 397.869,332	2.663	408	293.040,109 397.869,332	409	293.042,386 397.871,709	3.292
409	293.042,386 397.871,709	410	293.045,817 397.873,984	4.117	410	293.045,817 397.873,984	411	293.050,233 397.875,036	4.54	411	293.050,233 397.875,036	412	293.053,222 397.874,086	3.136
412	293.053,222 397.874,086	413	293.056,45 397.870,147	5.093	413	293.056,45 397.870,147	414	293.060,031 397.862,567	8.383	414	293.060,031 397.862,567	415	293.061,832 397.860,87	2.475
415	293.061,832 397.860,87	416	293.064,651 397.859,546	3.114	416	293.064,651 397.859,546	417	293.069,272 397.858,595	4.718	417	293.069,272 397.858,595	418	293.074,265 397.858,459	4.995
418	293.074,265 397.858,459	419	293.078,648 397.858,799	4.396	419	293.078,648 397.858,799	420	293.080,862 397.859,622	2.362	420	293.080,862 397.859,622	421	293.081,609 397.861,048	1.61
421	293.081,609 397.861,048	422	293.081,371 397.864,681	3.641	422	293.081,371 397.864,681	423	293.080,454 397.867,635	3.093	423	293.080,454 397.867,635	424	293.079,129 397.870,555	3.207
424	293.079,129 397.870,555	425	293.077,566 397.873,135	3.017	425	293.077,566 397.873,135	426	293.078,178 397.873,984	1.047	426	293.078,178 397.873,984	427	293.079,537 397.873,95	1.359
427	293.079,537 397.873,95	428	293.081,813 397.872,965	2.48	428	293.081,813 397.872,965	429	293.086,535 397.871,064	5.09	429	293.086,535 397.871,064	430	293.088,981 397.870,758	2.465
430	293.088,981 397.870,758	431	293.091,359 397.872,184	2.773	431	293.091,359 397.872,184	432	293.092,548 397.877,141	5.098	432	293.092,548 397.877,141	433	293.092,08 397.883,542	6.418
433	293.092,08 397.883,542	434	293.089,396 397.888,906	5.998	434	293.089,396 397.888,906	435	293.086,744 397.894,055	5.792	435	293.086,744 397.894,055	436	293.086,982 397.898,638	4.589
436	293.086,982 397.898,638	437	293.088,001 397.903,935	5.394	437	293.088,001 397.903,935	438	293.091,299 397.911,622	8.365	438	293.091,299 397.911,622	439	293.094,968 397.917,156	6.64
439	293.094,968 397.917,156	440	293.098,166 397.926,1	9.499	440	293.098,166 397.926,1	441	293.101,771 397.938,265	12.688	441	293.101,771 397.938,265	442	293.105,032 397.945,021	7.502
442	293.105,032 397.945,021	443	293.106,357 397.946,379	1.897	443	293.106,357 397.946,379	444	293.108,803 397.946,21	2.452	444	293.108,803 397.946,21	445	293.111,079 397.945,055	2.552
445	293.111,079 397.945,055	446	293.117,607 397.938,496	9.254	446	293.117,607 397.938,496	447	293.123,178 397.931,808	8.704	447	293.123,178 397.931,808	448	293.126,1 397.930,517	3.194
448	293.126,1 397.930,517	449	293.127,628 397.930,416	1.531	449	293.127,628 397.930,416	450	293.129,497 397.931,128	2.0	450	293.129,497 397.931,128	451	293.131,535 397.933,132	2.858
451	293.131,535 397.933,132	452	293.135,757 397.940,305	8.323	452	293.135,757 397.940,305	453	293.139,121 397.942,886	4.24	453	293.139,121 397.942,886	454	293.142,62 397.943,632	3.578
454	293.142,62 397.943,632	455	293.150,145 397.943,632	7.525	455	293.150,145 397.943,632	456	293.154,765 397.942,953	4.67	456	293.154,765 397.942,953	457	293.159,691 397.939,456	6.041
457	293.159,691 397.939,456	458	293.167,412 397.933,742	9.605	458	293.167,412 397.933,742	459	293.169,485 397.933,097	2.171	459	293.169,485 397.933,097	460	293.174,274 397.933,029	4.789
460	293.174,274 397.933,029	461	293.177,06 397.932,825	2.793	461	293.177,06 397.932,825	462	293.180,118 397.931,705	3.257	462	293.180,118 397.931,705	463	293.183,311 397.930,109	3.57
463	293.183,311 397.930,109	464	293.186,165 397.930,211	2.856	464	293.186,165 397.930,211	465	293.188,746 397.931,298	2.801	465	293.188,746 397.931,298	466	293.190,275 397.934,217	3.295
466	293.190,275 397.934,217	467	293.190,8 397.939,46	5.269	467	293.190,8 397.939,46	468	293.191,174 397.942,312	2.876	468	293.191,174 397.942,312	469	293.192,057 397.942,855	1.037
469	293.192,057 397.942,855	470	293.195,25 397.942,957	3.195	470	293.195,25 397.942,957	471	293.200,72 397.941,871	5.577	471	293.200,72 397.941,871	472	293.204,083 397.942,482	3.418
472	293.204,083 397.942,482	473	293.205,374 397.943,5	1.644	473	293.205,374 397.943,5	474	293.206,597 397.945,945	2.734	474	293.206,597 397.945,945	475	293.207,832 397.953,151	7.311
475	293.207,832 397.953,151	476	293.210,105 397.960,653	7.839	476	293.210,105 397.960,653	477	293.214,281 397.965,144	6.133	477	293.214,281 397.965,144	478	293.221,418 397.970,586	8.975
478	293.221,418 397.970,586	479	293.230,368 397.975,431	10.177	479	293.230,368 397.975,431	480	293.235,654 397.978,601	6.164	480	293.235,654 397.978,601	481	293.238,826 397.982,035	4.675
481	293.238,826 397.982,035	482	293.239,936 397.985,31	3.458	482	293.239,936 397.985,31	483	293.240,888 397.989,167	3.973	483	293.240,888 397.989,167	484	293.240,148 397.992,601	3.513
484	293.240,148 397.992,601	485	293.238,139 397.995,718	3.708	485	293.238,139 397.995,718	486	293.228,558 398.002,463	11.717	486	293.228,558 398.002,463	487	293.223,694 398.006,742	6.478
487	293.223,694 398.006,742	488	293.217,774 398.014,033	9.392	488	293.217,774 398.014,033	489	293.209,897 398.022,592	11.632	489	293.209,897 398.022,592	490	293.204,656 398.029,432	8.617
490	293.204,656 398.029,432	491	293.204,022 398.030,911	1.609	491	293.204,022 398.030,911	492	293.204,921 398.033,553	2.791	492	293.204,921 398.033,553	493	293.206,612 398.036,881	3.733
493	293.206,612 398.036,881	494	293.216,813 398.053,025	19.097	494	293.216,813 398.053,025	495	293.221,423 398.063,787	11.708	495	293.221,423 398.063,787	496	293.222,786 398.069,511	5.884
496	293.222,786 398.069,511	497	293.222,295 398.074,004	4.52	497	293.222,295 398.074,004	498	293.220,293 398.079,102	5.477	498	293.220,293 398.079,102	499	293.214,167 398.087,735	10.586
499	293.214,167 398.087,735	500	293.211,144 398.093,362	6.388	500	293.211,144 398.093,362	501	293.210,124 398.099,026	5.755	501	293.210,124 398.099,026	502	293.210,464 398.102,538	3.528
502	293.210,464 398.102,538	503	293.212,089 398.106,062	3.881	503	293.212,089 398.106,062	504	293.215,603 398.112,519	7.351	504	293.215,603 398.112,519	505	293.217,303 398.117,013	4.805

Punct început	X / Y	Punct sfârșit	X / Y	Lungime segment	Punct început	X / Y	Punct sfârșit	X / Y	Lungime segment	Punct început	X / Y	Punct sfârșit	X / Y	Lungime segment
505	293.217,303 398.117,013	506	293.217,986 398.128,976	11.982	506	293.217,986 398.128,976	507	293.219,46 398.133,168	4.444	507	293.219,46 398.133,168	508	293.223,918 398.140,343	8.447
508	293.223,918 398.140,343	509	293.227,848 398.142,307	4.393	509	293.227,848 398.142,307	510	293.230,795 398.142,118	2.953	510	293.230,795 398.142,118	511	293.238,595 398.138,528	8.587
511	293.238,595 398.138,528	512	293.243,658 398.136,64	5.404	512	293.243,658 398.136,64	513	293.250,573 398.135,772	6.969	513	293.250,573 398.135,772	514	293.254,842 398.135,734	4.269
514	293.254,842 398.135,734	515	293.258,658 398.137,773	4.327	515	293.258,658 398.137,773	516	293.261,001 398.139,963	3.207	516	293.261,001 398.139,963	517	293.261,571 398.145,766	5.831
517	293.261,571 398.145,766	518	293.260,249 398.149,58	4.037	518	293.260,249 398.149,58	519	293.253,901 398.159,739	11.979	519	293.253,901 398.159,739	520	293.253,938 398.175,344	15.605
520	293.253,938 398.175,344	521	293.250,023 398.194,458	19.511	521	293.250,023 398.194,458	522	293.256,833 398.216,812	23.368	522	293.256,833 398.216,812	523	293.255,98 398.237,057	20.263
523	293.255,98 398.237,057	524	293.253,711 398.244,771	8.041	524	293.253,711 398.244,771	525	293.251,442 398.252,939	8.477	525	293.251,442 398.252,939	526	293.247,812 398.259,518	7.514
526	293.247,812 398.259,518	527	293.245,292 398.267,707	8.568	527	293.245,292 398.267,707	528	293.238,708 398.274,106	9.181	528	293.238,708 398.274,106	529	293.235,744 398.281,446	7.916
529	293.235,744 398.281,446	530	293.230,353 398.288,147	8.6	530	293.230,353 398.288,147	531	293.222,167 398.295,318	10.883	531	293.222,167 398.295,318	532	293.219,064 398.299,182	4.956
532	293.219,064 398.299,182	533	293.218,626 398.300,933	1.805	533	293.218,626 398.300,933	534	293.218,357 398.303,862	2.941	534	293.218,357 398.303,862	535	293.219,233 398.306,287	2.578
535	293.219,233 398.306,287	536	293.224,454 398.309,62	6.194	536	293.224,454 398.309,62	537	293.228,36 398.310,815	4.085	537	293.228,36 398.310,815	538	293.232,604 398.310,815	4.244
538	293.232,604 398.310,815	539	293.237,521 398.308,883	5.283	539	293.237,521 398.308,883	540	293.241,262 398.304,976	5.409	540	293.241,262 398.304,976	541	293.242,774 398.304,725	1.533
541	293.242,774 398.304,725	542	293.244,624 398.307,455	3.298	542	293.244,624 398.307,455	543	293.247,607 398.315,813	8.874	543	293.247,607 398.315,813	544	293.253,977 398.327,178	13.028
544	293.253,977 398.327,178	545	293.257,486 398.331,554	5.609	545	293.257,486 398.331,554	546	293.257,825 398.331,977	0.542	546	293.257,825 398.331,977	547	293.275,495 398.339,021	19.022
547	293.275,495 398.339,021	548	293.288,263 398.350,41	17.109	548	293.288,263 398.350,41	549	293.298,271 398.360,762	14.399	549	293.298,271 398.360,762	550	293.304,828 398.379,052	19.43
550	293.304,828 398.379,052	551	293.311,73 398.398,378	20.521	551	293.311,73 398.398,378	552	293.316,906 398.410,801	13.458	552	293.316,906 398.410,801	553	293.325,188 398.417,703	10.781
553	293.325,188 398.417,703	554	293.333,126 398.420,809	8.524	554	293.333,126 398.420,809	555	293.341,753 398.427,021	10.631	555	293.341,753 398.427,021	556	293.344,169 398.436,683	9.959
556	293.344,169 398.436,683	557	293.346,239 398.450,142	13.617	557	293.346,239 398.450,142	558	293.338,992 398.459,805	12.079	558	293.338,992 398.459,805	559	293.340,718 398.474,989	15.282
559	293.340,718 398.474,989	560	293.335,716 398.483,21	9.623	560	293.335,716 398.483,21	561	293.320,404 398.483,529	15.315	561	293.320,404 398.483,529	562	293.307,006 398.479,222	14.073
562	293.307,006 398.479,222	563	293.298,871 398.469,971	12.319	563	293.298,871 398.469,971	564	293.290,258 398.461,518	12.068	564	293.290,258 398.461,518	565	293.281,167 398.444,93	18.916
565	293.281,167 398.444,93	566	293.275,424 398.428,98	16.952	566	293.275,424 398.428,98	567	293.268,248 398.409,421	20.834	567	293.268,248 398.409,421	568	293.261,691 398.396,307	14.662
568	293.261,691 398.396,307	569	293.256,169 398.385,264	12.347	569	293.256,169 398.385,264	570	293.241,667 398.367,652	22.814	570	293.241,667 398.367,652	571	293.234,961 398.362,494	8.46
571	293.234,961 398.362,494	572	293.231,061 398.360,165	4.542	572	293.231,061 398.360,165	573	293.223,799 398.358,686	7.411	573	293.223,799 398.358,686	574	293.218,823 398.359,089	4.992
574	293.218,823 398.359,089	575	293.212,905 398.361,598	6.428	575	293.212,905 398.361,598	576	293.206,244 398.366,877	8.499	576	293.206,244 398.366,877	577	293.203,286 398.368,086	3.196
577	293.203,286 398.368,086	578	293.199,744 398.368,086	3.542	578	293.199,744 398.368,086	579	293.197,01 398.367,683	2.764	579	293.197,01 398.367,683	580	293.194,679 398.366,787	2.497
580	293.194,679 398.366,787	581	293.192,348 398.364,771	3.082	581	293.192,348 398.364,771	582	293.189,479 398.359,126	6.332	582	293.189,479 398.359,126	583	293.186,116 398.355,004	5.32
583	293.186,116 398.355,004	584	293.180,782 398.351,375	6.451	584	293.180,782 398.351,375	585	293.173,19 398.348,804	8.016	585	293.173,19 398.348,804	586	293.167,407 398.344,906	6.974
586	293.167,407 398.344,906	587	293.161,938 398.339,216	7.892	587	293.161,938 398.339,216	588	293.149,912 398.324,728	18.829	588	293.149,912 398.324,728	589	293.144,13 398.319,71	7.656
589	293.144,13 398.319,71	590	293.136,912 398.315,902	8.161	590	293.136,912 398.315,902	591	293.125,52 398.313,318	11.681	591	293.125,52 398.313,318	592	293.119,199 398.310,092	7.097
592	293.119,199 398.310,092	593	293.113,326 398.304,581	8.054	593	293.113,326 398.304,581	594	293.106,199 398.297,592	9.982	594	293.106,199 398.297,592	595	293.100,348 398.287,576	11.6
595	293.100,348 398.287,576	596	293.092,593 398.274,762	14.978	596	293.092,593 398.274,762	597	293.088,424 398.268,758	7.309	597	293.088,424 398.268,758	598	293.085,555 398.267,952	2.98
598	293.085,555 398.267,952	599	293.083,896 398.268,4	1.718	599	293.083,896 398.268,4	600	293.082,282 398.269,968	2.25	600	293.082,282 398.269,968	601	293.081,739 398.274,208	4.275
601	293.081,739 398.274,208	602	293.082,0 398.287,6	13.395	602	293.082,0 398.287,6	603	293.085,067 398.303,534	16.226	603	293.085,067 398.303,534	604	293.088,103 398.316,905	13.711

Punct început	X / Y	Punct sfârșit	X / Y	Lungime segment	Punct început	X / Y	Punct sfârșit	X / Y	Lungime segment	Punct început	X / Y	Punct sfârșit	X / Y	Lungime segment
604	293.088,103 398.316,905	605	293.088,171 398.320,556	3.652	605	293.088,171 398.320,556	606	293.087,358 398.322,817	2.403	606	293.087,358 398.322,817	607	293.083,329 398.326,596	5.524
607	293.083,329 398.326,596	608	293.078,523 398.329,81	5.782	608	293.078,523 398.329,81	609	293.074,055 398.330,772	4.57	609	293.074,055 398.330,772	610	293.071,616 398.330,419	2.464
610	293.071,616 398.330,419	611	293.068,612 398.329,254	3.222	611	293.068,612 398.329,254	612	293.065,962 398.327,028	3.461	612	293.065,962 398.327,028	613	293.064,371 398.326,392	1.713
613	293.064,371 398.326,392	614	293.062,569 398.326,746	1.836	614	293.062,569 398.326,746	615	293.059,353 398.329,678	4.352	615	293.059,353 398.329,678	616	293.056,652 398.333,557	4.727
616	293.056,652 398.333,557	617	293.055,057 398.336,03	2.943	617	293.055,057 398.336,03	618	293.050,822 398.337,404	4.452	618	293.050,822 398.337,404	619	293.047,248 398.337,569	3.578
619	293.047,248 398.337,569	620	293.043,563 398.336,8	3.764	620	293.043,563 398.336,8	621	293.040,374 398.334,821	3.753	621	293.040,374 398.334,821	622	293.035,479 398.331,194	6.092
622	293.035,479 398.331,194	623	293.032,125 398.330,149	3.513	623	293.032,125 398.330,149	624	293.027,89 398.330,369	4.241	624	293.027,89 398.330,369	625	293.022,886 398.333,117	5.709
625	293.022,886 398.333,117	626	293.019,086 398.336,583	5.143	626	293.019,086 398.336,583	627	293.016,517 398.341,168	5.256	627	293.016,517 398.341,168	628	293.012,541 398.351,071	10.67 1
628	293.012,541 398.351,071	629	293.009,911 398.360,791	10.07	629	293.009,911 398.360,791	630	293.009,478 398.368,403	7.624	630	293.009,478 398.368,403	631	293.009,662 398.377,818	9.417
631	293.009,662 398.377,818	632	293.010,334 398.380,813	3.069	632	293.010,334 398.380,813	633	293.014,752 398.384,121	5.519	633	293.014,752 398.384,121	634	293.015,408 398.386,437	2.407
634	293.015,408 398.386,437	635	293.015,889 398.389,539	3.139	635	293.015,889 398.389,539	636	293.014,096 398.394,433	5.212	636	293.014,096 398.394,433	637	293.009,448 398.398,465	6.153
637	293.009,448 398.398,465	638	293.005,207 398.400,693	4.791	638	293.005,207 398.400,693	639	293.002,453 398.400,65	2.754	639	293.002,453 398.400,65	640	292.999,087 398.399,12	3.697
640	292.999,087 398.399,12	641	292.994,671 398.395,756	5.551	641	292.994,671 398.395,756	642	292.990,474 398.394,27	4.452	642	292.990,474 398.394,27	643	292.987,589 398.393,877	2.912
643	292.987,589 398.393,877	644	292.983,916 398.394,358	3.704	644	292.983,916 398.394,358	645	292.978,014 398.396,499	6.278	645	292.978,014 398.396,499	646	292.968,221 398.400,3	10.50 5
646	292.968,221 398.400,3	647	292.964,199 398.403,49	5.133	647	292.964,199 398.403,49	648	292.961,993 398.407,044	4.183	648	292.961,993 398.407,044	649	292.957,51 398.417,951	11.79 2
649	292.957,51 398.417,951	650	292.953,492 398.422,055	5.743	650	292.953,492 398.422,055	651	292.951,338 398.423,479	2.582	651	292.951,338 398.423,479	652	292.948,488 398.424,313	2.97
652	292.948,488 398.424,313	653	292.944,699 398.424,139	3.793	653	292.944,699 398.424,139	654	292.937,992 398.422,263	6.964	654	292.937,992 398.422,263	655	292.932,604 398.420,006	5.842
655	292.932,604 398.420,006	656	292.925,167 398.418,199	7.653	656	292.925,167 398.418,199	657	292.910,45 398.415,785	14.91 4	657	292.910,45 398.415,785	658	292.908,296 398.414,534	2.491
658	292.908,296 398.414,534	659	292.904,646 398.410,505	5.436	659	292.904,646 398.410,505	660	292.902,839 398.408,698	2.555	660	292.902,839 398.408,698	661	292.900,823 398.408,316	2.052
661	292.900,823 398.408,316	662	292.897,452 398.408,351	3.371	662	292.897,452 398.408,351	663	292.895,193 398.408,073	2.276	663	292.895,193 398.408,073	664	292.890,987 398.406,788	4.398
664	292.890,987 398.406,788	665	292.888,694 398.404,218	3.444	665	292.888,694 398.404,218	666	292.887,441 398.402,151	2.417	666	292.887,441 398.402,151	667	292.887,65 398.399,685	2.475
667	292.887,65 398.399,685	668	292.888,97 398.396,038	3.879	668	292.888,97 398.396,038	669	292.894,114 398.391,556	6.823	669	292.894,114 398.391,556	670	292.901,065 398.387,006	8.308
670	292.901,065 398.387,006	671	292.907,588 398.384,215	7.095	671	292.907,588 398.384,215	672	292.910,184 398.381,134	4.029	672	292.910,184 398.381,134	673	292.912,239 398.375,999	5.531
673	292.912,239 398.375,999	674	292.913,321 398.368,864	7.217	674	292.913,321 398.368,864	675	292.912,564 398.364,486	4.443	675	292.912,564 398.364,486	676	292.911,266 398.362,919	2.035
676	292.911,266 398.362,919	677	292.908,94 398.362,594	2.349	677	292.908,94 398.362,594	678	292.906,182 398.362,864	2.771	678	292.906,182 398.362,864	679	292.902,234 398.363,459	3.993
679	292.902,234 398.363,459	680	292.897,596 398.368,227	6.652	680	292.897,596 398.368,227	681	292.894,897 398.370,992	3.864	681	292.894,897 398.370,992	682	292.891,592 398.372,542	3.65
682	292.891,592 398.372,542	683	292.887,274 398.373,014	4.344	683	292.887,274 398.373,014	684	292.883,159 398.373,149	4.117	684	292.883,159 398.373,149	685	292.873,039 398.371,127	10.32
685	292.873,039 398.371,127	686	292.861,166 398.366,204	12.85 3	686	292.861,166 398.366,204	687	292.841,215 398.358,547	21.37	687	292.841,215 398.358,547	688	292.829,854 398.354,51	12.05 7
688	292.829,854 398.354,51	689	292.820,513 398.351,482	9.82	689	292.820,513 398.351,482	690	292.815,969 398.351,902	4.563	690	292.815,969 398.351,902	691	292.812,855 398.352,912	3.274
691	292.812,855 398.352,912	692	292.809,994 398.354,762	3.407	692	292.809,994 398.354,762	693	292.808,647 398.361,238	6.615	693	292.808,647 398.361,238	694	292.808,368 398.364,38	3.154
694	292.808,368 398.364,38	695	292.807,475 398.374,449	10.10 9	695	292.807,475 398.374,449	696	292.808,077 398.381,453	7.03	696	292.808,077 398.381,453	697	292.809,367 398.387,145	5.836
697	292.809,367 398.387,145	698	292.813,365 398.393,247	7.295	698	292.813,365 398.393,247	699	292.822,788 398.405,812	15.70 6	699	292.822,788 398.405,812	700	292.834,062 398.418,46	16.94 3
700	292.834,062 398.418,46	701	292.838,877 398.427,44	10.18 9	701	292.838,877 398.427,44	702	292.848,651 398.445,044	20.13 5	702	292.848,651 398.445,044	703	292.852,923 398.449,518	6.186

Punct început	X / Y	Punct sfârșit	X / Y	Lungime segment	Punct început	X / Y	Punct sfârșit	X / Y	Lungime segment	Punct început	X / Y	Punct sfârșit	X / Y	Lungime segment
703	292.852,923 398.449,518	704	292.858,632 398.451,201	5.952	704	292.858,632 398.451,201	705	292.867,461 398.448,441	9.25	705	292.867,461 398.448,441	706	292.873,475 398.443,749	7.628
706	292.873,475 398.443,749	707	292.879,451 398.441,385	6.427	707	292.879,451 398.441,385	708	292.883,879 398.440,912	4.453	708	292.883,879 398.440,912	709	292.887,147 398.441,342	3.296
709	292.887,147 398.441,342	710	292.894,155 398.446,799	8.882	710	292.894,155 398.446,799	711	292.901,172 398.454,56	10.46 3	711	292.901,172 398.454,56	712	292.906,332 398.460,619	7.958
712	292.906,332 398.460,619	713	292.908,094 398.466,764	6.393	713	292.908,094 398.466,764	714	292.909,083 398.474,627	7.925	714	292.909,083 398.474,627	715	292.908,443 398.484,833	10.22 6
715	292.908,443 398.484,833	716	292.910,993 398.501,067	16.43 3	716	292.910,993 398.501,067	717	292.916,502 398.513,077	13.21 3	717	292.916,502 398.513,077	718	292.920,138 398.523,104	10.66 6
718	292.920,138 398.523,104	719	292.923,774 398.527,842	5.972	719	292.923,774 398.527,842	720	292.927,411 398.531,367	5.065	720	292.927,411 398.531,367	721	292.934,022 398.535,885	8.007
721	292.934,022 398.535,885	722	292.942,175 398.537,868	8.391	722	292.942,175 398.537,868	723	292.948,896 398.540,733	7.306	723	292.948,896 398.540,733	724	292.954,409 398.541,538	5.571
724	292.954,409 398.541,538	725	292.959,02 398.539,693	4.966	725	292.959,02 398.539,693	726	292.963,634 398.532,647	8.422	726	292.963,634 398.532,647	727	292.965,808 398.522,206	10.66 5
727	292.965,808 398.522,206	728	292.970,632 398.510,547	12.61 8	728	292.970,632 398.510,547	729	292.973,275 398.506,499	4.834	729	292.973,275 398.506,499	730	292.985,528 398.491,397	19.44 8
730	292.985,528 398.491,397	731	292.991,284 398.486,071	7.842	731	292.991,284 398.486,071	732	292.995,76 398.484,409	4.775	732	292.995,76 398.484,409	733	292.998,319 398.484,196	2.568
733	292.998,319 398.484,196	734	293.002,028 398.485,048	3.806	734	293.002,028 398.485,048	735	293.005,055 398.487,605	3.962	735	293.005,055 398.487,605	736	293.007,195 398.492,898	5.709
736	293.007,195 398.492,898	737	293.008,645 398.500,568	7.806	737	293.008,645 398.500,568	738	293.009,758 398.512,999	12.48 1	738	293.009,758 398.512,999	739	293.009,289 398.522,161	9.174
739	293.009,289 398.522,161	740	293.007,055 398.525,847	4.31	740	293.007,055 398.525,847	741	293.002,334 398.529,98	6.275	741	293.002,334 398.529,98	742	293.000,194 398.536,046	6.432
742	293.000,194 398.536,046	743	293.000,61 398.543,42	7.386	743	293.000,61 398.543,42	744	293.002,673 398.551,569	8.406	744	293.002,673 398.551,569	745	293.003,909 398.561,456	9.964
745	293.003,909 398.561,456	746	293.007,279 398.571,064	10.18 2	746	293.007,279 398.571,064	747	293.011,244 398.579,288	9.13	747	293.011,244 398.579,288	748	293.017,687 398.590,554	12.97 8
748	293.017,687 398.590,554	749	293.022,846 398.601,634	12.22 2	749	293.022,846 398.601,634	750	293.026,005 398.605,834	5.255	750	293.026,005 398.605,834	751	293.028,436 398.608,604	3.685
751	293.028,436 398.608,604	752	293.032,358 398.611,459	4.851	752	293.032,358 398.611,459	753	293.037,134 398.613,377	5.147	753	293.037,134 398.613,377	754	293.038,077 398.615,095	1.96
754	293.038,077 398.615,095	755	293.038,46 398.616,502	1.458	755	293.038,46 398.616,502	756	293.038,674 398.618,334	1.844	756	293.038,674 398.618,334	757	293.038,546 398.620,379	2.049
757	293.038,546 398.620,379	758	293.037,65 398.622,041	1.888	758	293.037,65 398.622,041	759	293.034,069 398.625,194	4.771	759	293.034,069 398.625,194	760	293.027,29 398.629,115	7.831
760	293.027,29 398.629,115	761	293.025,022 398.631,821	3.531	761	293.025,022 398.631,821	762	293.022,336 398.636,508	5.402	762	293.022,336 398.636,508	763	293.019,735 398.644,349	8.261
763	293.019,735 398.644,349	764	293.017,001 398.653,104	9.172	764	293.017,001 398.653,104	765	293.012,652 398.661,243	9.228	765	293.012,652 398.661,243	766	293.008,368 398.669,868	9.63
766	293.008,368 398.669,868	767	293.009,858 398.671,707	2.367	767	293.009,858 398.671,707	768	293.018,293 398.672,553	8.477	768	293.018,293 398.672,553	769	293.021,789 398.671,828	3.57
769	293.021,789 398.671,828	770	293.025,711 398.671,658	3.926	770	293.025,711 398.671,658	771	293.028,824 398.671,914	3.124	771	293.028,824 398.671,914	772	293.030,657 398.673,022	2.142
772	293.030,657 398.673,022	773	293.032,107 398.674,726	2.237	773	293.032,107 398.674,726	774	293.035,049 398.678,774	5.004	774	293.035,049 398.678,774	775	293.037,747 398.681,809	4.061
775	293.037,747 398.681,809	776	293.040,433 398.682,32	2.734	776	293.040,433 398.682,32	777	293.043,588 398.682,363	3.155	777	293.043,588 398.682,363	778	293.049,472 398.681,425	5.958
778	293.049,472 398.681,425	779	293.054,759 398.679,38	5.669	779	293.054,759 398.679,38	780	293.059,876 398.677,505	5.45	780	293.059,876 398.677,505	781	293.062,135 398.677,377	2.263
781	293.062,135 398.677,377	782	293.063,713 398.678,57	1.978	782	293.063,713 398.678,57	783	293.065,973 398.680,53	2.992	783	293.065,973 398.680,53	784	293.068,531 398.684,493	4.717
784	293.068,531 398.684,493	785	293.071,481 398.692,556	8.586	785	293.071,481 398.692,556	786	293.073,57 398.697,329	5.21	786	293.073,57 398.697,329	787	293.075,148 398.699,97	3.077
787	293.075,148 398.699,97	788	293.078,953 398.703,701	5.329	788	293.078,953 398.703,701	789	293.083,43 398.706,3	5.177	789	293.083,43 398.706,3	790	293.090,124 398.708,899	7.181
790	293.090,124 398.708,899	791	293.093,748 398.710,561	3.987	791	293.093,748 398.710,561	792	293.099,525 398.717,444	8.986	792	293.099,525 398.717,444	793	293.103,234 398.723,367	6.988
793	293.103,234 398.723,367	794	293.107,54 398.726,35	5.238	794	293.107,54 398.726,35	795	293.110,653 398.726,435	3.114	795	293.110,653 398.726,435	796	293.113,765 398.724,986	3.433
796	293.113,765 398.724,986	797	293.115,854 398.721,748	3.853	797	293.115,854 398.721,748	798	293.115,123 398.717,622	4.19	798	293.115,123 398.717,622	799	293.106,041 398.702,921	17.28
799	293.106,041 398.702,921	800	293.099,336 398.693,311	11.71 8	800	293.099,336 398.693,311	801	293.087,824 398.680,314	17.36 2	801	293.087,824 398.680,314	802	293.082,58 398.673,899	8.286

Punct început	X / Y	Punct sfârșit	X / Y	Lungime segment	Punct început	X / Y	Punct sfârșit	X / Y	Lungime segment	Punct început	X / Y	Punct sfârșit	X / Y	Lungime segment
802	293.082,58 398.673,899	803	293.082,452 398.671,299	2.603	803	293.082,452 398.671,299	804	293.085,053 398.667,89	4.288	804	293.085,053 398.667,89	805	293.094,134 398.659,496	12.366
805	293.094,134 398.659,496	806	293.099,009 398.652,998	8.123	806	293.099,009 398.652,998	807	293.103,102 398.645,839	8.246	807	293.103,102 398.645,839	808	293.106,257 398.641,407	5.44
808	293.106,257 398.641,407	809	293.112,482 398.636,677	7.818	809	293.112,482 398.636,677	810	293.117,221 398.631,705	6.869	810	293.117,221 398.631,705	811	293.119,523 398.626,762	5.453
811	293.119,523 398.626,762	812	293.120,717 398.621,094	5.792	812	293.120,717 398.621,094	813	293.120,591 398.607,564	13.531	813	293.120,591 398.607,564	814	293.121,272 398.598,047	9.541
814	293.121,272 398.598,047	815	293.122,85 398.589,183	9.003	815	293.122,85 398.589,183	816	293.126,48 398.576,766	12.937	816	293.126,48 398.576,766	817	293.132,407 398.566,879	11.527
817	293.132,407 398.566,879	818	293.144,27 398.555,092	16.723	818	293.144,27 398.555,092	819	293.151,22 398.549,936	8.654	819	293.151,22 398.549,936	820	293.156,805 398.548,7	5.72
820	293.156,805 398.548,7	821	293.159,832 398.548,871	3.032	821	293.159,832 398.548,871	822	293.161,708 398.550,66	2.592	822	293.161,708 398.550,66	823	293.163,542 398.554,027	3.834
823	293.163,542 398.554,027	824	293.166,713 398.555,517	3.504	824	293.166,713 398.555,517	825	293.168,386 398.555,772	1.692	825	293.168,386 398.555,772	826	293.172,594 398.555,808	4.208
826	293.172,594 398.555,808	827	293.176,442 398.553,023	4.75	827	293.176,442 398.553,023	828	293.181,949 398.547,917	7.51	828	293.181,949 398.547,917	829	293.193,858 398.537,02	16.142
829	293.193,858 398.537,02	830	293.201,687 398.529,262	11.022	830	293.201,687 398.529,262	831	293.204,805 398.526,676	4.051	831	293.204,805 398.526,676	832	293.207,989 398.526,079	3.239
832	293.207,989 398.526,079	833	293.211,837 398.527,074	3.975	833	293.211,837 398.527,074	834	293.216,15 398.527,406	4.326	834	293.216,15 398.527,406	835	293.223,514 398.527,207	7.367
835	293.223,514 398.527,207	836	293.228,357 398.526,411	4.908	836	293.228,357 398.526,411	837	293.231,874 398.529,196	4.486	837	293.231,874 398.529,196	838	293.236,053 398.535,826	7.837
838	293.236,053 398.535,826	839	293.240,698 398.542,988	8.536	839	293.240,698 398.542,988	840	293.239,623 398.547,515	4.653	840	293.239,623 398.547,515	841	293.238,817 398.549,884	2.502
841	293.238,817 398.549,884	842	293.236,825 398.553,629	4.242	842	293.236,825 398.553,629	843	293.232,462 398.558,273	6.372	843	293.232,462 398.558,273	844	293.226,285 398.562,041	7.236
844	293.226,285 398.562,041	845	293.222,729 398.563,794	3.965	845	293.222,729 398.563,794	846	293.217,37 398.564,41	5.394	846	293.217,37 398.564,41	847	293.214,335 398.565,69	3.294
847	293.214,335 398.565,69	848	293.212,438 398.568,676	3.538	848	293.212,438 398.568,676	849	293.211,063 398.574,221	5.713	849	293.211,063 398.574,221	850	293.209,593 398.582,278	8.19
850	293.209,593 398.582,278	851	293.207,978 398.586,005	4.062	851	293.207,978 398.586,005	852	293.205,275 398.588,09	3.414	852	293.205,275 398.588,09	853	293.201,482 398.591,218	4.916
853	293.201,482 398.591,218	854	293.198,494 398.595,484	5.208	854	293.198,494 398.595,484	855	293.195,364 398.598,659	4.458	855	293.195,364 398.598,659	856	293.191,238 398.600,839	4.667
856	293.191,238 398.600,839	857	293.185,444 398.603,755	6.486	857	293.185,444 398.603,755	858	293.180,939 398.605,508	4.834	858	293.180,939 398.605,508	859	293.176,766 398.610,011	6.139
859	293.176,766 398.610,011	860	293.172,924 398.617,878	8.755	860	293.172,924 398.617,878	861	293.171,17 398.621,812	4.307	861	293.171,17 398.621,812	862	293.164,326 398.626,06	8.055
862	293.164,326 398.626,06	863	293.154,936 398.631,226	10.717	863	293.154,936 398.631,226	864	293.149,815 398.637,056	7.76	864	293.149,815 398.637,056	865	293.148,531 398.640,814	3.971
865	293.148,531 398.640,814	866	293.148,768 398.643,089	2.287	866	293.148,768 398.643,089	867	293.150,001 398.646,549	3.673	867	293.150,001 398.646,549	868	293.153,463 398.651,81	6.298
868	293.153,463 398.651,81	869	293.156,502 398.658,939	7.75	869	293.156,502 398.658,939	870	293.157,403 398.664,294	5.43	870	293.157,403 398.664,294	871	293.157,403 398.673,299	9.005
871	293.157,403 398.673,299	872	293.158,115 398.681,025	7.759	872	293.158,115 398.681,025	873	293.161,301 398.695,412	14.736	873	293.161,301 398.695,412	874	293.161,775 398.701,288	5.895
874	293.161,775 398.701,288	875	293.161,016 398.708,255	7.008	875	293.161,016 398.708,255	876	293.161,437 398.715,73	7.487	876	293.161,437 398.715,73	877	293.162,812 398.723,076	7.474
877	293.162,812 398.723,076	878	293.166,796 398.730,185	8.149	878	293.166,796 398.730,185	879	293.167,569 398.735,67	5.539	879	293.167,569 398.735,67	880	293.167,336 398.742,152	6.486
880	293.167,336 398.742,152	881	293.169,979 398.748,512	6.887	881	293.169,979 398.748,512	882	293.172,255 398.750,882	3.286	882	293.172,255 398.750,882	883	293.175,67 398.750,834	3.415
883	293.175,67 398.750,834	884	293.179,795 398.750,408	4.147	884	293.179,795 398.750,408	885	293.181,929 398.751,498	2.396	885	293.181,929 398.751,498	886	293.182,15 398.756,585	5.092
886	293.182,15 398.756,585	887	293.180,989 398.760,443	4.029	887	293.180,989 398.760,443	888	293.177,293 398.762,638	4.299	888	293.177,293 398.762,638	889	293.174,149 398.769,366	7.426
889	293.174,149 398.769,366	890	293.169,028 398.777,037	9.223	890	293.169,028 398.777,037	891	293.158,216 398.782,962	12.329	891	293.158,216 398.782,962	892	293.148,305 398.787,654	10.966
892	293.148,305 398.787,654	893	293.139,2 398.789,881	9.373	893	293.139,2 398.789,881	894	293.129,594 398.795,687	11.224	894	293.129,594 398.795,687	895	293.119,161 398.800,569	11.519
895	293.119,161 398.800,569	896	293.110,483 398.806,493	10.507	896	293.110,483 398.806,493	897	293.106,723 398.811,347	6.14	897	293.106,723 398.811,347	898	293.105,016 398.814,854	3.9
898	293.105,016 398.814,854	899	293.104,968 398.817,177	2.323	899	293.104,968 398.817,177	900	293.106,581 398.821,347	4.471	900	293.106,581 398.821,347	901	293.108,43 398.826,94	5.891

Punct început	X / Y	Punct sfârșit	X / Y	Lungime segment	Punct început	X / Y	Punct sfârșit	X / Y	Lungime segment	Punct început	X / Y	Punct sfârșit	X / Y	Lungime segment
901	293.108,43 398.826,94	902	293.108,43 398.832,817	5.877	902	293.108,43 398.832,817	903	293.107,195 398.838,537	5.852	903	293.107,195 398.838,537	904	293.105,725 398.841,902	3.672
904	293.105,725 398.841,902	905	293.101,552 398.844,698	5.023	905	293.101,552 398.844,698	906	293.098,612 398.847,352	3.961	906	293.098,612 398.847,352	907	293.098,28 398.851,476	4.137
907	293.098,28 398.851,476	908	293.099,371 398.861,429	10.013	908	293.099,371 398.861,429	909	293.098,775 398.866,053	4.662	909	293.098,775 398.866,053	910	293.064,246 398.869,141	34.667
910	293.064,246 398.869,141	911	293.065,298 398.865,925	3.384	911	293.065,298 398.865,925	912	293.064,928 398.860,812	5.126	912	293.064,928 398.860,812	913	293.062,766 398.856,384	4.928
913	293.062,766 398.856,384	914	293.058,916 398.851,166	6.485	914	293.058,916 398.851,166	915	293.051,889 398.846,66	8.348	915	293.051,889 398.846,66	916	293.047,88 398.843,972	4.827
916	293.047,88 398.843,972	917	293.043,556 398.838,859	6.696	917	293.043,556 398.838,859	918	293.034,536 398.833,008	10.751	918	293.034,536 398.833,008	919	293.025,089 398.828,201	10.6
919	293.025,089 398.828,201	920	293.023,032 398.826,304	2.798	920	293.023,032 398.826,304	921	293.020,237 398.823,299	4.104	921	293.020,237 398.823,299	922	293.017,336 398.821,928	3.209
922	293.017,336 398.821,928	923	293.015,068 398.821,665	2.283	923	293.015,068 398.821,665	924	293.012,273 398.822,086	2.827	924	293.012,273 398.822,086	925	293.008,317 398.823,088	4.081
925	293.008,317 398.823,088	926	293.004,767 398.824,312	3.755	926	293.004,767 398.824,312	927	293.000,653 398.825,84	4.389	927	293.000,653 398.825,84	928	292.997,752 398.828,16	3.715
928	292.997,752 398.828,16	929	292.995,59 398.830,426	3.132	929	292.995,59 398.830,426	930	292.994,482 398.834,169	3.904	930	292.994,482 398.834,169	931	292.994,535 398.841,865	7.696
931	292.994,535 398.841,865	1	292.996,476 398.850,746	9.091										

** Lungimile segmentelor sunt determinate în planul de proiecție Stereo 70 și sunt rotunjite la 1 milimetru.

*** Distanța dintre puncte este formată din segmente cumulate ce sunt mai mici decât valoarea 1 milimetru.

**DATE DESPRE IMOBILUL NR. 424**

Oficiul de Cadastru și Publicitate Imobiliară CARAS-SEVERIN
Biroul de Cadastru și Publicitate Imobiliară Caransebes

A. Partea I. Descrierea imobilului

TEREN Extravilan

Adresa: Jud. Caraș-Severin

Nr. Crt	Nr cadastral Nr. topografic	Suprafața* (mp)	Observații / Referințe
A1		4.953	Sector cadastral:8 Teren neimprejmuit;

B. Partea II. Proprietari și acte

Inscrieri privitoare la dreptul de proprietate și alte drepturi reale		Referințe
32 / 20/03/2023		
Act Normativ nr. 7, din 20/03/2023 emis de PARLAMENTUL ROMANIEI (Art.13, Al. 15);		
B1	Inscrierea provizorie, drept de PROPRIETATEInscriere in baza Legii 7/1996, dobandit prin Lege, cota actuala 1/1 1) COMUNA CORNEA, CIF:3227734	A1

C. Partea III. SARCINI .

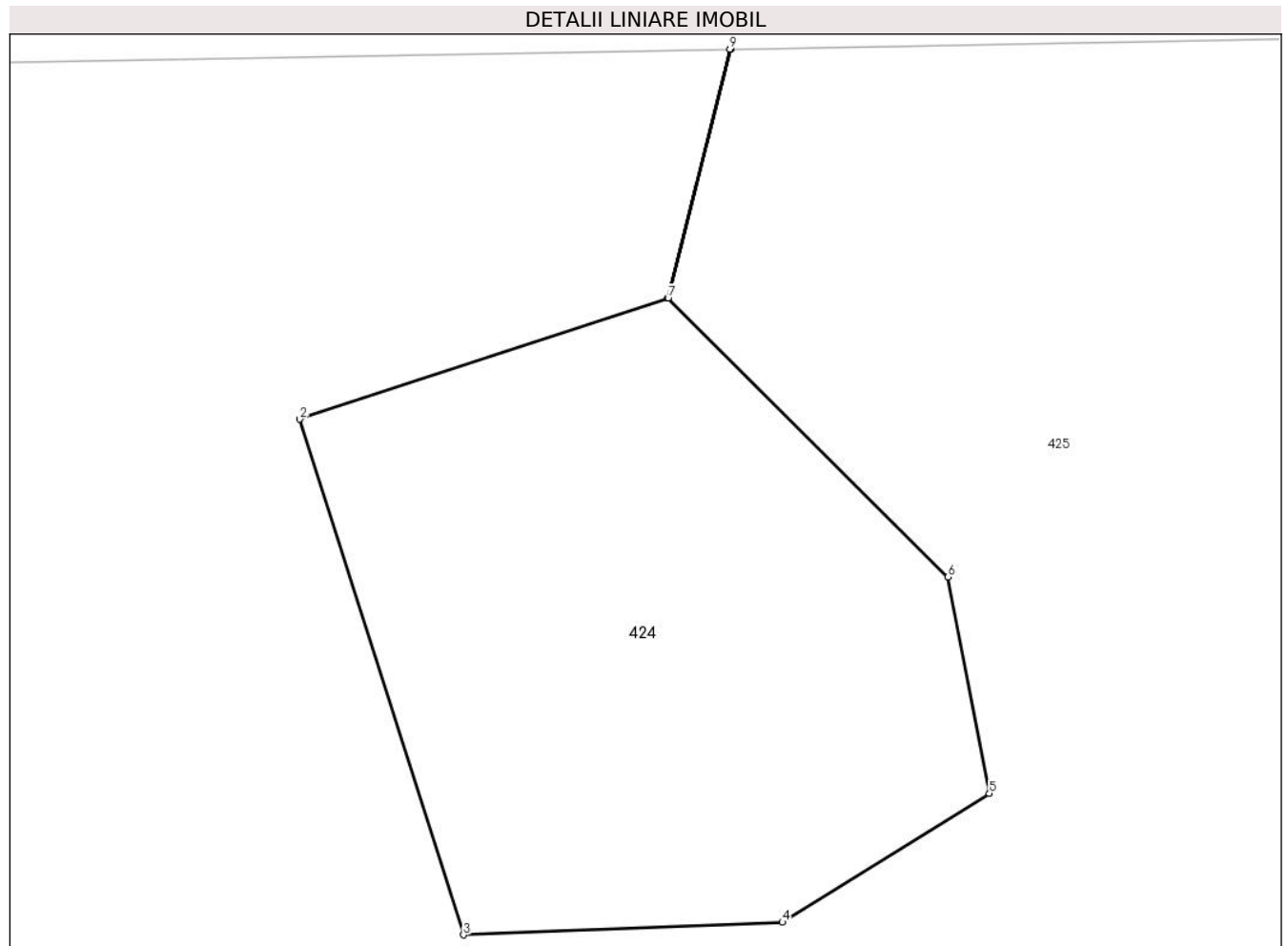
Inscrieri privind dezmembramintele dreptului de proprietate, drepturi reale de garanție și sarcini	Referințe
NU SUNT	

Anexa Nr. 1 La Partea I

Teren

Nr cadastral	Suprafața (mp)*	Observații / Referințe
	4.953	

* Suprafața este determinată în planul de proiecție Stereo 70.



Date referitoare la teren

Crt	Categorie folosință	Intra vilan	Suprafața (mp)	Tarla	Parcelă	Nr. topo	Observații / Referințe
1	pasune	NU	4.953	-	-	-	Identificat cu nr. cadastral 974, din planul cadastral 1:2880, editia 1874

Lungime Segmente

1) Valorile lungimilor segmentelor sunt obținute din proiecție în plan.

Punct început	X / Y	Punct sfârșit	X / Y	Lungime segment (** (m)
1	292.013,4 398.465,22	2	291.966,216 398.449,687	49.675
2	291.966,216 398.449,687	3	291.987,205 398.383,649	69.293
3	291.987,205 398.383,649	4	292.028,094 398.385,264	40.921
4	292.028,094 398.385,264	5	292.054,601 398.401,772	31.227
5	292.054,601 398.401,772	6	292.049,309 398.429,473	28.202

Punct început	X / Y	Punct sfârșit	X / Y	Lungime segment (** (m)
6	292.049,309 398.429,473	7	292.013,435 398.465,184	50.619
7	292.013,435 398.465,184	8	292.021,423 398.497,073	32.874
8	292.021,423 398.497,073	9	292.021,36 398.497,071	0.063
9	292.021,36 398.497,071	1	292.013,4 398.465,22	32.831

** Lungimile segmentelor sunt determinate în planul de proiecție Stereo 70 și sunt rotunjite la 1 milimetru.

*** Distanța dintre puncte este formată din segmente cumulate ce sunt mai mici decât valoarea 1 milimetru.

**DATE DESPRE IMOBILUL NR. 425**

Oficiul de Cadastru și Publicitate Imobiliară CARAS-SEVERIN
Biroul de Cadastru și Publicitate Imobiliară Caransebes

A. Partea I. Descrierea imobilului

TEREN Extravilan

Adresa: Jud. Caraș-Severin

Nr. Crt	Nr cadastral Nr. topografic	Suprafața* (mp)	Observații / Referințe
A1	30430	Din acte: 1.819.964 Masurata: 125.396	Sector cadastral:8 Teren neimprejmuit;

B. Partea II. Proprietari și acte

Inscrieri privitoare la dreptul de proprietate și alte drepturi reale		Referințe
4877 / 18/02/2014		
Act Administrativ nr. 8, din 11/02/2011 emis de C.L. CORNEA;		
B1	Intabulare, drept de PROPRIETATE in seria rangului - cf vechi, dobandit prin Lege, cota actuala 1/1 1) COMUNA CORNEA , CIF:3227734	A1

C. Partea III. SARCINI .

Inscrieri privind dezmembramintele dreptului de proprietate, drepturi reale de garanție și sarcini	Referințe
NU SUNT	

Anexa Nr. 1 La Partea I

Teren

Nr cadastral	Suprafața (mp)*	Observații / Referințe
30430	Din acte: 1.819.964 Masurata: 125.396	

* Suprafața este determinată în planul de proiecție Stereo 70.

DETALII LINIARE IMOBIL



Date referitoare la teren

Crt	Categorie folosință	Intra vilan	Suprafața (mp)	Tarla	Parcelă	Nr. topo	Observații / Referințe
1	pasune	NU	125.396	-	-	-	Diferența de suprafață se găsește în ID-ul 429. Identificat cu nr. cadastral parțial 1021 din planul cadastral 1: 2880, ediția 1874. Denumirea locului Cernivir.

Lungime Segmente

1) Valorile lungimilor segmentelor sunt obținute din proiecție în plan.

Punct început	X / Y	Punct sfârșit	X / Y	Lungime segment	Punct început	X / Y	Punct sfârșit	X / Y	Lungime segment	Punct început	X / Y	Punct sfârșit	X / Y	Lungime segment
1	292.455,726 398.553,372	2	292.341,825 398.519,637	118.792	2	292.341,825 398.519,637	3	292.200,034 398.500,484	143.079	3	292.200,034 398.500,484	4	292.021,423 398.497,073	178.643
4	292.021,423 398.497,073	5	292.013,435 398.465,184	32.874	5	292.013,435 398.465,184	6	292.049,309 398.429,473	50.619	6	292.049,309 398.429,473	7	292.054,601 398.401,772	28.202
7	292.054,601 398.401,772	8	292.028,094 398.385,264	31.227	8	292.028,094 398.385,264	9	291.987,205 398.383,649	40.921	9	291.987,205 398.383,649	10	291.966,216 398.449,687	69.293

Punct început	X / Y	Punct sfârșit	X / Y	Lungime segment	Punct început	X / Y	Punct sfârșit	X / Y	Lungime segment	Punct început	X / Y	Punct sfârșit	X / Y	Lungime segment
10	291.966,216 398.449,687	11	292.013,4 398.465,22	49.675	11	292.013,4 398.465,22	12	292.021,36 398.497,071	32.831	12	292.021,36 398.497,071	13	291.884,889 398.494,465	136.497
13	291.884,889 398.494,465	14	291.867,444 398.490,125	17.976	14	291.867,444 398.490,125	15	291.855,617 398.488,751	11.907	15	291.855,617 398.488,751	16	291.823,597 398.486,047	32.134
16	291.823,597 398.486,047	17	291.790,868 398.486,15	32.729	17	291.790,868 398.486,15	18	291.768,549 398.482,143	22.676	18	291.768,549 398.482,143	19	291.745,116 398.476,812	24.032
19	291.745,116 398.476,812	20	291.713,078 398.468,1	33.202	20	291.713,078 398.468,1	21	291.628,929 398.477,801	84.706	21	291.628,929 398.477,801	22	291.624,611 398.478,299	4.347
22	291.624,611 398.478,299	23	291.616,71 398.479,21	7.953	23	291.616,71 398.479,21	24	291.541,949 398.476,22	74.821	24	291.541,949 398.476,22	25	291.494,698 398.480,648	47.457
25	291.494,698 398.480,648	26	291.473,117 398.480,662	21.582	26	291.473,117 398.480,662	27	291.456,391 398.479,623	16.758	27	291.456,391 398.479,623	28	291.456,062 398.475,03	4.605
28	291.456,062 398.475,03	29	291.461,124 398.464,854	11.366	29	291.461,124 398.464,854	30	291.547,963 398.434,172	92.1	30	291.547,963 398.434,172	31	291.583,113 398.417,554	38.881
31	291.583,113 398.417,554	32	291.593,221 398.407,912	13.969	32	291.593,221 398.407,912	33	291.594,955 398.399,493	8.596	33	291.594,955 398.399,493	34	291.591,894 398.385,526	14.299
34	291.591,894 398.385,526	35	291.608,13 398.374,507	19.621	35	291.608,13 398.374,507	36	291.620,468 398.356,729	21.641	36	291.620,468 398.356,729	37	291.626,094 398.352,554	7.005
37	291.626,094 398.352,554	38	291.634,335 398.348,269	9.289	38	291.634,335 398.348,269	39	291.647,276 398.343,027	13.962	39	291.647,276 398.343,027	40	291.659,802 398.341,47	12.622
40	291.659,802 398.341,47	41	291.668,762 398.340,794	8.986	41	291.668,762 398.340,794	42	291.670,943 398.340,633	2.187	42	291.670,943 398.340,633	43	291.679,176 398.340,025	8.255
43	291.679,176 398.340,025	44	291.691,664 398.338,316	12.605	44	291.691,664 398.338,316	45	291.703,778 398.334,884	12.591	45	291.703,778 398.334,884	46	291.717,037 398.329,35	14.367
46	291.717,037 398.329,35	47	291.728,012 398.323,008	12.676	47	291.728,012 398.323,008	48	291.737,954 398.317,883	11.186	48	291.737,954 398.317,883	49	291.748,824 398.313,827	11.602
49	291.748,824 398.313,827	50	291.760,937 398.311,805	12.28	50	291.760,937 398.311,805	51	291.770,705 398.312,766	9.816	51	291.770,705 398.312,766	52	291.779,107 398.315,328	8.784
52	291.779,107 398.315,328	53	291.789,904 398.319,58	11.604	53	291.789,904 398.319,58	54	291.805,046 398.323,729	15.7	54	291.805,046 398.323,729	55	291.816,137 398.326,335	11.393
55	291.816,137 398.326,335	56	291.829,652 398.326,456	13.515	56	291.829,652 398.326,456	57	291.841,046 398.323,911	11.675	57	291.841,046 398.323,911	58	291.855,484 398.317,624	15.748
58	291.855,484 398.317,624	59	291.867,288 398.311,729	13.194	59	291.867,288 398.311,729	60	291.878,681 398.304,396	13.55	60	291.878,681 398.304,396	61	291.893,131 398.298,411	15.64
61	291.893,131 398.298,411	62	291.906,344 398.294,433	13.799	62	291.906,344 398.294,433	63	291.925,286 398.291,031	19.245	63	291.925,286 398.291,031	64	291.935,321 398.290,891	10.036
64	291.935,321 398.290,891	65	291.948,62 398.290,886	13.299	65	291.948,62 398.290,886	66	291.960,55 398.290,304	11.944	66	291.960,55 398.290,304	67	291.973,497 398.288,599	13.058
67	291.973,497 398.288,599	68	291.980,525 398.287,439	7.123	68	291.980,525 398.287,439	69	291.991,468 398.287,118	10.947	69	291.991,468 398.287,118	70	292.003,63 398.289,197	12.339
70	292.003,63 398.289,197	71	292.011,266 398.293,226	8.633	71	292.011,266 398.293,226	72	292.019,268 398.301,875	11.783	72	292.019,268 398.301,875	73	292.023,15 398.305,902	5.593
73	292.023,15 398.305,902	74	292.028,519 398.308,607	6.012	74	292.028,519 398.308,607	75	292.034,156 398.309,763	5.755	75	292.034,156 398.309,763	76	292.041,342 398.309,495	7.191
76	292.041,342 398.309,495	77	292.051,715 398.305,932	10.967	77	292.051,715 398.305,932	78	292.063,328 398.299,663	13.197	78	292.063,328 398.299,663	79	292.073,167 398.296,542	10.322
79	292.073,167 398.296,542	80	292.083,555 398.295,398	10.45	80	292.083,555 398.295,398	81	292.095,062 398.295,747	11.512	81	292.095,062 398.295,747	82	292.106,395 398.294,252	11.431
82	292.106,395 398.294,252	83	292.121,214 398.293,986	14.821	83	292.121,214 398.293,986	84	292.132,628 398.291,661	11.649	84	292.132,628 398.291,661	85	292.141,839 398.288,518	9.732
85	292.141,839 398.288,518	86	292.137,935 398.299,113	11.291	86	292.137,935 398.299,113	87	292.139,373 398.308,702	9.696	87	292.139,373 398.308,702	88	292.161,68 398.331,412	31.833
88	292.161,68 398.331,412	89	292.190,122 398.357,821	38.812	89	292.190,122 398.357,821	90	292.225,99 398.376,305	40.351	90	292.225,99 398.376,305	91	292.250,186 398.384,616	25.584
91	292.250,186 398.384,616	92	292.266,786 398.386,998	16.77	92	292.266,786 398.386,998	93	292.285,215 398.388,91	18.528	93	292.285,215 398.388,91	94	292.296,577 398.390,627	11.491
94	292.296,577 398.390,627	95	292.301,697 398.396,068	7.471	95	292.301,697 398.396,068	96	292.314,533 398.400,214	13.489	96	292.314,533 398.400,214	97	292.326,755 398.403,899	12.766
97	292.326,755 398.403,899	98	292.338,708 398.409,83	13.344	98	292.338,708 398.409,83	99	292.347,1 398.413,433	9.133	99	292.347,1 398.413,433	100	292.351,11 398.416,84	5.262
100	292.351,11 398.416,84	101	292.353,537 398.425,558	9.049	101	292.353,537 398.425,558	102	292.355,694 398.441,645	16.231	102	292.355,694 398.441,645	103	292.353,274 398.465,568	24.046
103	292.353,274 398.465,568	104	292.356,363 398.490,698	25.319	104	292.356,363 398.490,698	105	292.365,053 398.499,41	12.305	105	292.365,053 398.499,41	106	292.373,518 398.505,755	10.579
106	292.373,518 398.505,755	107	292.386,058 398.510,552	13.426	107	292.386,058 398.510,552	108	292.403,22 398.511,688	17.199	108	292.403,22 398.511,688	109	292.414,82 398.520,91	14.819

Punct început	X / Y	Punct sfârșit	X / Y	Lungime segment	Punct început	X / Y	Punct sfârșit	X / Y	Lungime segment	Punct început	X / Y	Punct sfârșit	X / Y	Lungime segment
109	292.414,82 398.520,91	110	292.425,916 398.527,168	12.739	110	292.425,916 398.527,168	111	292.438,833 398.531,109	13.505	111	292.438,833 398.531,109	112	292.445,821 398.544,951	15.506
112	292.445,821 398.544,951	113	292.450,399 398.548,792	5.976	113	292.450,399 398.548,792	114	292.455,726 398.553,372	7.026					

** Lungimile segmentelor sunt determinate în planul de proiecție Stereo 70 și sunt rotunjite la 1 milimetru.

*** Distanța dintre puncte este formată din segmente cumulate ce sunt mai mici decât valoarea 1 milimetru.

**DATE DESPRE IMOBILUL NR. 426**

Oficiul de Cadastru și Publicitate Imobiliară CARAS-SEVERIN
Biroul de Cadastru și Publicitate Imobiliară Caransebes

A. Partea I. Descrierea imobilului

TEREN Extravilan

Adresa: Jud. Caraș-Severin

Nr. Crt	Nr cadastral Nr. topografic	Suprafața* (mp)	Observații / Referințe
A1		10.250	Sector cadastral:8 Teren neimprejmuit;

B. Partea II. Proprietari și acte

Inscrieri privitoare la dreptul de proprietate și alte drepturi reale		Referințe
33 / 20/03/2023		
Act Normativ nr. 7, din 20/03/2023 emis de PARLAMENTUL ROMANIEI (Art.13, Al. 15);		
B1	Inscrierea provizorie, drept de PROPRIETATE Inscrisiere in baza Legii 7/1996, dobandit prin lesire Din Indiviziune, cota actuala 1/1 1) COMUNA CORNEA , CIF:3227734	A1

C. Partea III. SARCINI .

Inscrieri privind dezmembramintele dreptului de proprietate, drepturi reale de garanție și sarcini	Referințe
NU SUNT	

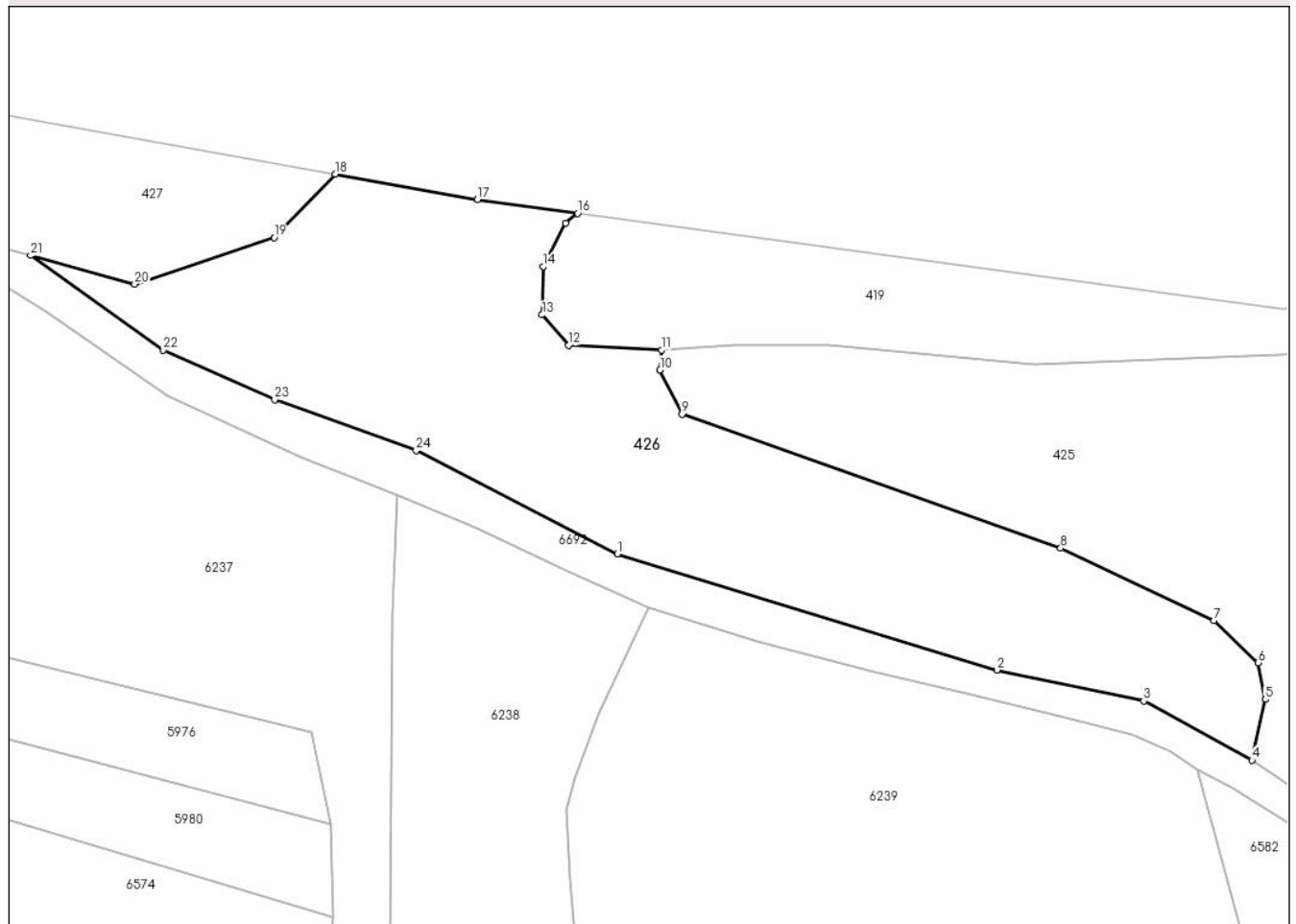
Anexa Nr. 1 La Partea I

Teren

Nr cadastral	Suprafața (mp)*	Observații / Referințe
	10.250	

* Suprafața este determinată în planul de proiecție Stereo 70.

DETALII LINIARE IMOBIL



Date referitoare la teren

Crt	Categorie folosință	Intravilan	Suprafața (mp)	Tarla	Parcelă	Nr. topo	Observații / Referințe
1	padure	NU	10.250	-	-	-	Identificat cu nr. cadastral partial 1021 din planul cadastral 1:2880, editia 1874. Denumirea locului Cernivir.

Lungime Segmente

1) Valorile lungimilor segmentelor sunt obținute din proiecție în plan.

Punct început	X / Y	Punct sfârșit	X / Y	Lungime segment (** (m)
1	291.446,243 398.432,884	2	291.533,339 398.406,249	91.078
3	291.567,05 398.399,102	4	291.591,894 398.385,526	28.312
5	291.594,955 398.399,493	6	291.593,221 398.407,912	8.596
7	291.583,113 398.417,554	8	291.547,963 398.434,172	38.881

Punct început	X / Y	Punct sfârșit	X / Y	Lungime segment (** (m)
2	291.533,339 398.406,249	3	291.567,05 398.399,102	34.46
4	291.591,894 398.385,526	5	291.594,955 398.399,493	14.299
6	291.593,221 398.407,912	7	291.583,113 398.417,554	13.969
8	291.547,963 398.434,172	9	291.461,124 398.464,854	92.1

Punct început	X / Y	Punct sfârșit	X / Y	Lungime segment (** (m)
9	291.461,124 398.464,854	10	291.456,062 398.475,03	11.366
11	291.456,391 398.479,623	12	291.435,058 398.480,714	21.362
13	291.428,987 398.487,688	14	291.429,264 398.498,779	11.094
15	291.434,384 398.508,768	16	291.437,116 398.510,986	3.518
17	291.414,157 398.514,117	18	291.381,586 398.519,934	33.087
19	291.367,545 398.505,409	20	291.335,506 398.494,75	33.766
21	291.311,645 398.501,285	22	291.342,081 398.479,581	37.382
23	291.367,632 398.468,21	24	291.400,1 398.456,544	34.5

Punct început	X / Y	Punct sfârșit	X / Y	Lungime segment (** (m)
10	291.456,062 398.475,03	11	291.456,391 398.479,623	4.605
12	291.435,058 398.480,714	13	291.428,987 398.487,688	9.247
14	291.429,264 398.498,779	15	291.434,384 398.508,768	11.225
16	291.437,116 398.510,986	17	291.414,157 398.514,117	23.171
18	291.381,586 398.519,934	19	291.367,545 398.505,409	20.202
20	291.335,506 398.494,75	21	291.311,645 398.501,285	24.74
22	291.342,081 398.479,581	23	291.367,632 398.468,21	27.967
24	291.400,1 398.456,544	1	291.446,243 398.432,884	51.856

** Lungimile segmentelor sunt determinate în planul de proiecție Stereo 70 și sunt rotunjite la 1 milimetru.

*** Distanța dintre puncte este formată din segmente cumulate ce sunt mai mici decât valoarea 1 milimetru.

**DATE DESPRE IMOBILUL NR. 427**

Oficiul de Cadastru și Publicitate Imobiliară CARAS-SEVERIN
Biroul de Cadastru și Publicitate Imobiliară Caransebes

A. Partea I. Descrierea imobilului

TEREN Extravilan

Adresa: Jud. Caraș-Severin

Nr. Crt	Nr cadastral Nr. topografic	Suprafața* (mp)	Observații / Referințe
A1		10.892	Sector cadastral:8 Teren neimprejmuit;

B. Partea II. Proprietari și acte

Inscrieri privitoare la dreptul de proprietate și alte drepturi reale		Referințe
35 / 20/03/2023		
Act Normativ nr. 7, din 20/03/2023 emis de PARLAMENTUL ROMANIEI (Art.13, Al. 15);		
B1	Inscrierea provizorie, drept de PROPRIETATEInscriere in baza Legii 7/1996, dobandit prin Lege, cota actuala 1/1 1) COMUNA CORNEA, CIF:3227734	A1

C. Partea III. SARCINI .

Inscrieri privind dezmembramintele dreptului de proprietate, drepturi reale de garanție și sarcini	Referințe
NU SUNT	

Anexa Nr. 1 La Partea I

Teren

Nr cadastral	Suprafața (mp)*	Observații / Referințe
	10.892	

* Suprafața este determinată în planul de proiecție Stereo 70.

DETALII LINIARE IMOBIL



Date referitoare la teren

Crt	Categorie folosință	Intravilan	Suprafața (mp)	Tarla	Parcelă	Nr. topo	Observații / Referințe
1	pasune	NU	10.892	-	-	-	Identificat cu nr. cadastral partial 1021 din planul cadastral 1:2880, editia 1874. Denumirea locului Cernivir.

Lungime Segmente

1) Valorile lungimilor segmentelor sunt obținute din proiecție în plan.

Punct început	X / Y	Punct sfârșit	X / Y	Lungime segment (** (m))
1	291.231,128 398.546,809	2	291.049,484 398.587,044	186.047
3	290.883,121 398.631,149	4	290.886,195 398.626,69	5.416
5	290.886,162 398.626,667	6	290.902,222 398.618,609	17.968
7	290.910,497 398.612,953	8	290.934,601 398.597,685	28.533

Punct început	X / Y	Punct sfârșit	X / Y	Lungime segment (** (m))
2	291.049,484 398.587,044	3	290.883,121 398.631,149	172.11
4	290.886,195 398.626,69	5	290.886,162 398.626,667	0.04
6	290.902,222 398.618,609	7	290.910,497 398.612,953	10.024
8	290.934,601 398.597,685	9	290.944,472 398.589,429	12.868

Punct început	X / Y	Punct sfârșit	X / Y	Lungime segment (** (m)	Punct început	X / Y	Punct sfârșit	X / Y	Lungime segment (** (m)
9	290.944,472 398.589,429	10	290.957,576 398.583,201	14.509	10	290.957,576 398.583,201	11	290.975,729 398.571,292	21.711
11	290.975,729 398.571,292	12	290.984,816 398.564,921	11.097	12	290.984,816 398.564,921	13	290.989,579 398.563,567	4.952
13	290.989,579 398.563,567	14	290.997,209 398.563,245	7.637	14	290.997,209 398.563,245	15	291.008,307 398.563,02	11.1
15	291.008,307 398.563,02	16	291.019,06 398.561,492	10.861	16	291.019,06 398.561,492	17	291.041,137 398.565,266	22.397
17	291.041,137 398.565,266	18	291.064,229 398.561,124	23.46	18	291.064,229 398.561,124	19	291.082,476 398.557,619	18.581
19	291.082,476 398.557,619	20	291.101,382 398.550,015	20.378	20	291.101,382 398.550,015	21	291.111,467 398.546,355	10.728
21	291.111,467 398.546,355	22	291.131,871 398.546,676	20.407	22	291.131,871 398.546,676	23	291.166,645 398.549,766	34.911
23	291.166,645 398.549,766	24	291.186,965 398.548,785	20.344	24	291.186,965 398.548,785	25	291.216,564 398.542,566	30.245
25	291.216,564 398.542,566	26	291.270,38 398.512,874	61.464	26	291.270,38 398.512,874	27	291.311,645 398.501,285	42.861
27	291.311,645 398.501,285	28	291.335,506 398.494,75	24.74	28	291.335,506 398.494,75	29	291.367,545 398.505,409	33.766
29	291.367,545 398.505,409	30	291.381,586 398.519,934	20.202	30	291.381,586 398.519,934	1	291.231,128 398.546,809	152.839

** Lungimile segmentelor sunt determinate în planul de proiecție Stereo 70 și sunt rotunjite la 1 milimetru.

*** Distanța dintre puncte este formată din segmente cumulate ce sunt mai mici decât valoarea 1 milimetru.

**DATE DESPRE IMOBILUL NR. 428**

Oficiul de Cadastru și Publicitate Imobiliară CARAS-SEVERIN
Biroul de Cadastru și Publicitate Imobiliară Caransebes

A. Partea I. Descrierea imobilului

TEREN Extravilan

Adresa: Jud. Caraș-Severin

Nr. Crt	Nr cadastral Nr. topografic	Suprafața* (mp)	Observații / Referințe
A1		2.219	Sector cadastral:8 Teren neimprejmuit;

B. Partea II. Proprietari și acte

Inscrieri privitoare la dreptul de proprietate și alte drepturi reale		Referințe
36 / 20/03/2023		
Act Normativ nr. 7, din 20/03/2023 emis de PARLAMENTUL ROMANIEI (Art.13, Al. 15);		
B1	Inscrierea provizorie, drept de PROPRIETATEInscriere in baza Legii 7/1996, dobandit prin Lege, cota actuala 1/1 1) COMUNA CORNEA, CIF:3227734	A1

C. Partea III. SARCINI .

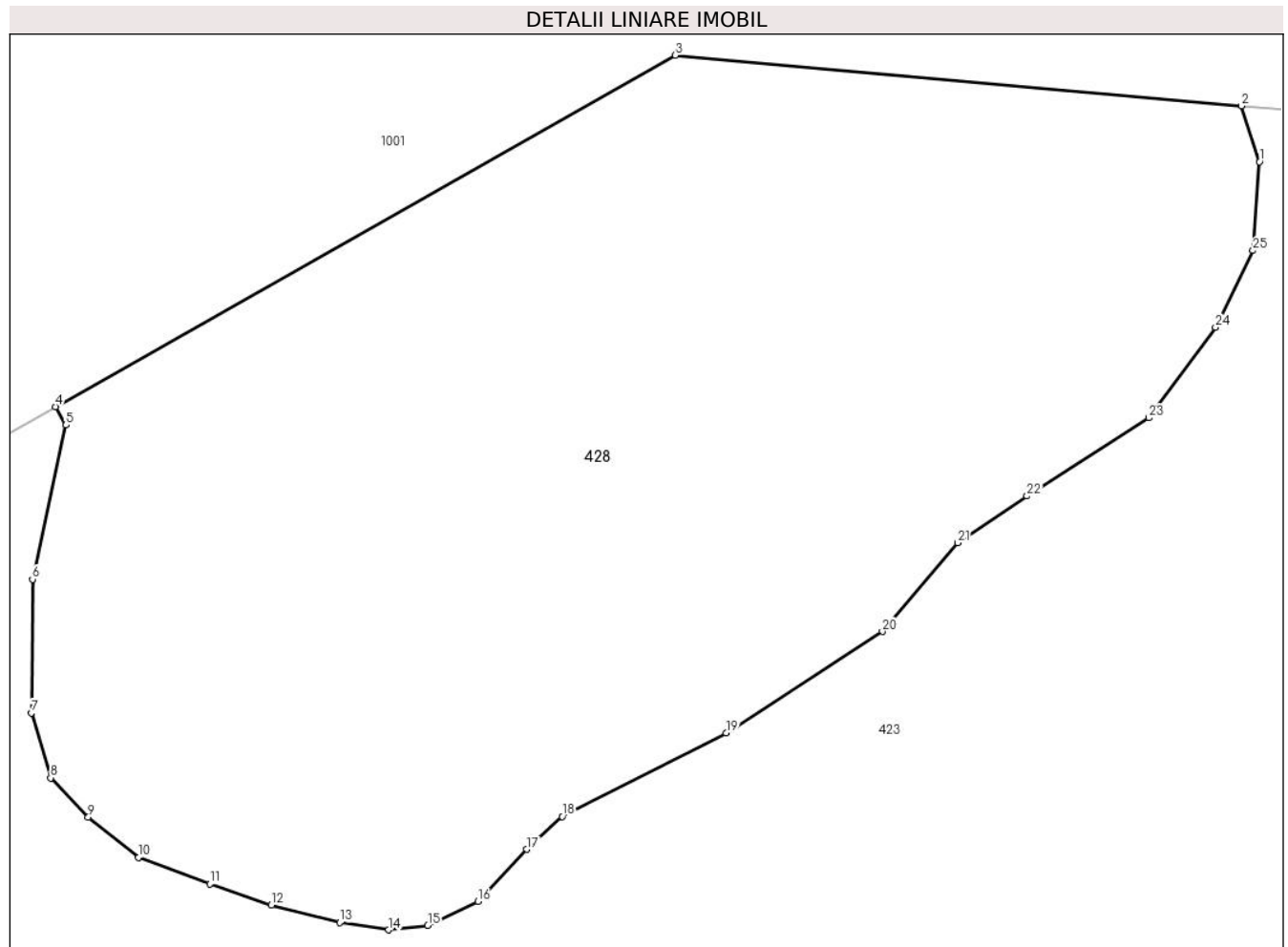
Inscrieri privind dezmembramintele dreptului de proprietate, drepturi reale de garanție și sarcini	Referințe
NU SUNT	

Anexa Nr. 1 La Partea I

Teren

Nr cadastral	Suprafața (mp)*	Observații / Referințe
	2.219	

* Suprafața este determinată în planul de proiecție Stereo 70.



Date referitoare la teren

Crt	Categorie folosință	Intravilan	Suprafața (mp)	Tarla	Parcelă	Nr. topo	Observații / Referințe
1	pasune	NU	2.219	-	-	-	Identificat cu nr. cadastral partial 1021 din planul cadastral 1:2880, editia 1874. Denumirea locului Cernivir

Lungime Segmente

1) Valorile lungimilor segmentelor sunt obținute din proiecție în plan.

Punct început	X / Y	Punct sfârșit	X / Y	Lungime segment (** (m)
1	293.065,298 398.865,925	2	293.064,246 398.869,141	3.384
3	293.031,618 398.872,06	4	292.995,872 398.851,812	41.082
5	292.996,476 398.850,746	6	292.994,535 398.841,865	9.091
7	292.994,482 398.834,169	8	292.995,59 398.830,426	3.903

Punct început	X / Y	Punct sfârșit	X / Y	Lungime segment (** (m)
2	293.064,246 398.869,141	3	293.031,618 398.872,06	32.758
4	292.995,872 398.851,812	5	292.996,476 398.850,746	1.225
6	292.994,535 398.841,865	7	292.994,482 398.834,169	7.696
8	292.995,59 398.830,426	9	292.997,752 398.828,16	3.133

Punct început	X / Y	Punct sfârșit	X / Y	Lungime segment (** (m)
9	292.997,752 398.828,16	10	293.000,653 398.825,84	3.714
11	293.004,767 398.824,312	12	293.008,317 398.823,088	3.755
13	293.012,273 398.822,086	14	293.015,068 398.821,665	2.827
15	293.017,336 398.821,928	16	293.020,237 398.823,299	3.208
17	293.023,032 398.826,304	18	293.025,089 398.828,201	2.799
19	293.034,536 398.833,008	20	293.043,556 398.838,859	10.751
21	293.047,88 398.843,972	22	293.051,889 398.846,66	4.826
23	293.058,916 398.851,166	24	293.062,766 398.856,384	6.485
25	293.064,928 398.860,812	1	293.065,298 398.865,925	5.127

Punct început	X / Y	Punct sfârșit	X / Y	Lungime segment (** (m)
10	293.000,653 398.825,84	11	293.004,767 398.824,312	4.389
12	293.008,317 398.823,088	13	293.012,273 398.822,086	4.081
14	293.015,068 398.821,665	15	293.017,336 398.821,928	2.283
16	293.020,237 398.823,299	17	293.023,032 398.826,304	4.104
18	293.025,089 398.828,201	19	293.034,536 398.833,008	10.6
20	293.043,556 398.838,859	21	293.047,88 398.843,972	6.697
22	293.051,889 398.846,66	23	293.058,916 398.851,166	8.347
24	293.062,766 398.856,384	25	293.064,928 398.860,812	4.928

** Lungimile segmentelor sunt determinate în planul de proiecție Stereo 70 și sunt rotunjite la 1 milimetru.

*** Distanța dintre puncte este formată din segmente cumulate ce sunt mai mici decât valoarea 1 milimetru.

**DATE DESPRE IMOBILUL NR. 429**

Oficiul de Cadastru și Publicitate Imobiliară CARAS-SEVERIN
Biroul de Cadastru și Publicitate Imobiliară Caransebes

A. Partea I. Descrierea imobilului

TEREN Extravilan

Adresa: Jud. Caraș-Severin

Nr. Crt	Nr cadastral Nr. topografic	Suprafața* (mp)	Observații / Referințe
A1	30430	Din acte: 1.819.964 Masurata: 1.694.548	Sector cadastral:39 Teren neimprejmuit;

B. Partea II. Proprietari și acte

Inscrieri privitoare la dreptul de proprietate și alte drepturi reale		Referințe
4877 / 18/02/2014		
Act Administrativ nr. 8, din 11/02/2011 emis de C.L. CORNEA;		
B1	Intabulare, drept de PROPRIETATE in seria rangului - cf vechi, dobandit prin Lege, cota actuala 1/1 1) COMUNA CORNEA , CIF:3227734	A1

C. Partea III. SARCINI .

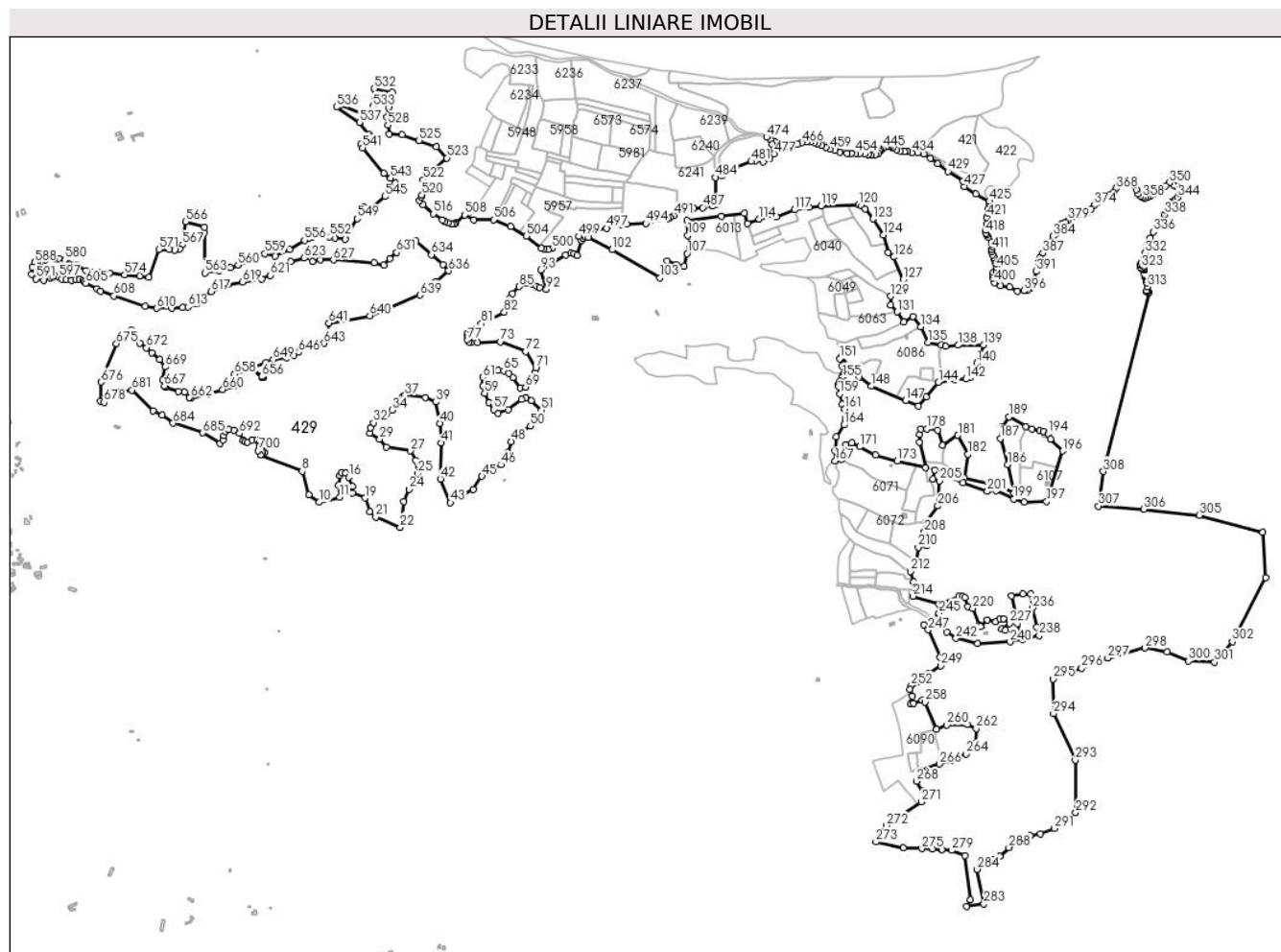
Inscrieri privind dezmembramintele dreptului de proprietate, drepturi reale de garanție și sarcini	Referințe
NU SUNT	

Anexa Nr. 1 La Partea I

Teren

Nr cadastral	Suprafața (mp)*	Observații / Referințe
30430	Din acte: 1.819.964 Masurata: 1.694.548	

* Suprafața este determinată în planul de proiecție Stereo 70.



Date referitoare la teren

Crt	Categorie folosință	Intra vilan	Suprafața (mp)	Tarla	Parcelă	Nr. topo	Observații / Referințe
1	pasune	NU	1.694.548	-	-	-	diferenta de suprafata se gaseste in ID-ul 425

Lungime Segmente

1) Valorile lungimilor segmentelor sunt obținute din proiecție în plan.

Punct început	X / Y	Punct sfârșit	X / Y	Lungime segment
1	290.299,803 397.449,805	2	290.306,206 397.455,713	8.712
4	290.311,25 397.459,248	5	290.311,289 397.455,77	3.478
7	290.299,85 397.449,788	8	290.415,312 397.403,855	124.263
10	290.462,226 397.318,36	11	290.518,925 397.332,629	58.467
2	290.306,206 397.455,713	3	290.306,167 397.459,191	3.478
5	290.311,289 397.455,77	6	290.306,256 397.455,714	5.033
8	290.415,312 397.403,855	9	290.434,038 397.339,199	67.313
11	290.518,925 397.332,629	12	290.516,99 397.365,716	33.144
3	290.306,167 397.459,191	4	290.311,25 397.459,248	5.083
6	290.306,256 397.455,714	7	290.299,85 397.449,788	8.727
9	290.434,038 397.339,199	10	290.462,226 397.318,36	35.055
12	290.516,99 397.365,716	13	290.519,863 397.392,527	26.964

Punct început	X / Y	Punct sfârşit	X / Y	Lungime segment	Punct început	X / Y	Punct sfârşit	X / Y	Lungime segment	Punct început	X / Y	Punct sfârşit	X / Y	Lungime segment
13	290.519,863 397.392,527	14	290.524,764 397.400,352	9.233	14	290.524,764 397.400,352	15	290.536,303 397.399,522	11.56 9	15	290.536,303 397.399,522	16	290.544,575 397.387,111	14.91 5
16	290.544,575 397.387,111	17	290.554,084 397.361,811	27.02 8	17	290.554,084 397.361,811	18	290.554,714 397.344,259	17.56 3	18	290.554,714 397.344,259	19	290.589,712 397.329,943	37.81 3
19	290.589,712 397.329,943	20	290.602,93 397.292,66	39.55 7	20	290.602,93 397.292,66	21	290.619,471 397.277,5	22.43 7	21	290.619,471 397.277,5	22	290.687,074 397.249,024	73.35 6
22	290.687,074 397.249,024	23	290.697,515 397.320,54	72.27 4	23	290.697,515 397.320,54	24	290.712,428 397.354,133	36.75 4	24	290.712,428 397.354,133	25	290.736,148 397.397,364	49.31 1
25	290.736,148 397.397,364	26	290.730,74 397.434,621	37.64 7	26	290.730,74 397.434,621	27	290.714,587 397.460,627	30.61 4	27	290.714,587 397.460,627	28	290.648,94 397.470,94	66.45 2
28	290.648,94 397.470,94	29	290.630,102 397.492,787	28.84 7	29	290.630,102 397.492,787	30	290.602,429 397.509,057	32.10 2	30	290.602,429 397.509,057	31	290.604,29 397.524,397	15.45 2
31	290.604,29 397.524,397	32	290.613,084 397.538,77	16.85	32	290.613,084 397.538,77	33	290.650,332 397.565,178	45.66	33	290.650,332 397.565,178	34	290.664,285 397.573,778	16.39
34	290.664,285 397.573,778	35	290.681,293 397.590,816	24.07 4	35	290.681,293 397.590,816	36	290.694,253 397.609,927	23.09 1	36	290.694,253 397.609,927	37	290.700,637 397.614,221	7.694
37	290.700,637 397.614,221	38	290.756,651 397.607,897	56.37	38	290.756,651 397.607,897	39	290.785,633 397.595,858	31.38 3	39	290.785,633 397.595,858	40	290.797,456 397.536,811	60.21 9
40	290.797,456 397.536,811	41	290.800,346 397.482,68	54.20 8	41	290.800,346 397.482,68	42	290.798,738 397.382,702	99.99 1	42	290.798,738 397.382,702	43	290.826,289 397.317,039	71.20 9
43	290.826,289 397.317,039	44	290.889,73 397.353,234	73.04	44	290.889,73 397.353,234	45	290.913,142 397.390,347	43.88	45	290.913,142 397.390,347	46	290.965,728 397.422,428	61.59 9
46	290.965,728 397.422,428	47	290.984,579 397.456,493	38.93 3	47	290.984,579 397.456,493	48	290.994,832 397.486,259	31.48 2	48	290.994,832 397.486,259	49	291.011,369 397.508,418	27.64 9
49	291.011,369 397.508,418	50	291.047,418 397.529,915	41.97 2	50	291.047,418 397.529,915	51	291.078,412 397.573,299	53.31 8	51	291.078,412 397.573,299	52	291.050,387 397.599,086	38.08 4
52	291.050,387 397.599,086	53	291.034,828 397.607,72	17.79 4	53	291.034,828 397.607,72	54	291.022,946 397.603,531	12.59 9	54	291.022,946 397.603,531	55	290.985,555 397.574,002	47.64 5
55	290.985,555 397.574,002	56	290.956,95 397.564,805	30.04 7	56	290.956,95 397.564,805	57	290.946,34 397.574,67	14.48 8	57	290.946,34 397.574,67	58	290.932,14 397.595,062	24.84 9
58	290.932,14 397.595,062	59	290.921,123 397.620,474	27.69 7	59	290.921,123 397.620,474	60	290.916,392 397.639,261	19.37 4	60	290.916,392 397.639,261	61	290.915,898 397.664,558	25.30 2
61	290.915,898 397.664,558	62	290.933,17 397.682,29	24.75 4	62	290.933,17 397.682,29	63	290.942,09 397.684,375	9.16	63	290.942,09 397.684,375	64	290.958,112 397.684,295	16.02 2
64	290.958,112 397.684,295	65	290.973,979 397.682,668	15.95	65	290.973,979 397.682,668	66	290.987,044 397.675,177	15.06	66	290.987,044 397.675,177	67	290.998,845 397.664,276	16.06 5
67	290.998,845 397.664,276	68	291.019,342 397.635,041	35.70 5	68	291.019,342 397.635,041	69	291.033,938 397.637,375	14.78 1	69	291.033,938 397.637,375	70	291.062,254 397.678,806	50.18 3
70	291.062,254 397.678,806	71	291.062,546 397.690,477	11.67 5	71	291.062,546 397.690,477	72	291.034,23 397.735,118	52.86 4	72	291.034,23 397.735,118	73	290.965,044 397.762,836	74.53 2
73	290.965,044 397.762,836	74	290.901,652 397.760,374	63.44	74	290.901,652 397.760,374	75	290.883,325 397.760,31	18.32 7	75	290.883,325 397.760,31	76	290.876,891 397.762,088	6.675
76	290.876,891 397.762,088	77	290.872,784 397.768,563	7.668	77	290.872,784 397.768,563	78	290.872,118 397.779,765	11.22 2	78	290.872,118 397.779,765	79	290.873,707 397.787,822	8.212
79	290.873,707 397.787,822	80	290.880,837 397.796,127	10.94 6	80	290.880,837 397.796,127	81	290.911,506 397.812,083	34.57 1	81	290.911,506 397.812,083	82	290.975,102 397.844,974	71.59 8
82	290.975,102 397.844,974	83	290.991,833 397.885,11	43.48 4	83	290.991,833 397.885,11	84	290.998,61 397.895,34	12.27 1	84	290.998,61 397.895,34	85	291.016,407 397.915,382	26.80 3
85	291.016,407 397.915,382	86	291.033,336 397.923,718	18.87	86	291.033,336 397.923,718	87	291.042,458 397.925,291	9.257	87	291.042,458 397.925,291	88	291.048,542 397.923,883	6.245
88	291.048,542 397.923,883	89	291.054,219 397.920,996	6.369	89	291.054,219 397.920,996	90	291.064,823 397.915,846	11.78 8	90	291.064,823 397.915,846	91	291.073,913 397.913,247	9.454
91	291.073,913 397.913,247	92	291.091,804 397.908,039	18.63 4	92	291.091,804 397.908,039	93	291.075,873 397.962,067	56.32 8	93	291.075,873 397.962,067	94	291.144,629 398.003,486	80.26 8
94	291.144,629 398.003,486	95	291.159,757 398.007,73	15.71 2	95	291.159,757 398.007,73	96	291.169,321 398.006,26	9.676	96	291.169,321 398.006,26	97	291.177,162 398.001,321	9.267
97	291.177,162 398.001,321	98	291.188,174 398.042,87	42.98 4	98	291.188,174 398.042,87	99	291.193,256 398.047,802	7.082	99	291.193,256 398.047,802	100	291.202,215 398.051,02	9.519
100	291.202,215 398.051,02	101	291.208,936 398.051,807	6.767	101	291.208,936 398.051,807	102	291.273,855 398.017,567	73.39 5	102	291.273,855 398.017,567	103	291.406,272 397.939,478	153.7 28
103	291.406,272 397.939,478	104	291.426,151 397.986,799	51.32 7	104	291.426,151 397.986,799	105	291.451,968 397.976,586	27.76 4	105	291.451,968 397.976,586	106	291.473,766 397.971,633	22.35 4
106	291.473,766 397.971,633	107	291.481,582 398.007,033	36.25 3	107	291.481,582 398.007,033	108	291.488,525 398.030,413	24.38 9	108	291.488,525 398.030,413	109	291.483,409 398.057,404	27.47 2
109	291.483,409 398.057,404	110	291.480,769 398.099,276	41.95 5	110	291.480,769 398.099,276	111	291.575,89 398.110,726	95.80 8	111	291.575,89 398.110,726	112	291.640,657 398.118,03	65.17 8

Punct început	X / Y	Punct sfârșit	X / Y	Lungime segment	Punct început	X / Y	Punct sfârșit	X / Y	Lungime segment	Punct început	X / Y	Punct sfârșit	X / Y	Lungime segment
112	291.640,657 398.118,03	113	291.649,014 398.090,161	29.095	113	291.649,014 398.090,161	114	291.681,143 398.102,666	34.477	114	291.681,143 398.102,666	115	291.721,711 398.113,634	42.025
115	291.721,711 398.113,634	116	291.728,92 398.109,18	8.474	116	291.728,92 398.109,18	117	291.779,445 398.128,172	53.977	117	291.779,445 398.128,172	118	291.819,482 398.135,71	40.74
118	291.819,482 398.135,71	119	291.852,437 398.139,183	33.137	119	291.852,437 398.139,183	120	291.956,586 398.142,614	104.205	120	291.956,586 398.142,614	121	291.964,667 398.137,932	9.339
121	291.964,667 398.137,932	122	291.974,066 398.129,457	12.656	122	291.974,066 398.129,457	123	291.996,616 398.102,842	34.884	123	291.996,616 398.102,842	124	292.025,666 398.058,408	53.088
124	292.025,666 398.058,408	125	292.038,736 398.010,206	49.943	125	292.038,736 398.010,206	126	292.054,1 397.997,35	20.033	126	292.054,1 397.997,35	127	292.079,58 397.935,35	67.032
127	292.079,58 397.935,35	128	292.080,918 397.911,535	23.853	128	292.080,918 397.911,535	129	292.045,017 397.888,652	42.574	129	292.045,017 397.888,652	130	292.045,444 397.864,109	24.547
130	292.045,444 397.864,109	131	292.063,455 397.845,266	26.066	131	292.063,455 397.845,266	132	292.081,568 397.817,151	33.444	132	292.081,568 397.817,151	133	292.107,108 397.832,428	29.76
133	292.107,108 397.832,428	134	292.128,23 397.803,992	35.422	134	292.128,23 397.803,992	135	292.149,176 397.761,2	47.643	135	292.149,176 397.761,2	136	292.184,776 397.753,614	36.399
136	292.184,776 397.753,614	137	292.197,846 397.749,697	13.644	137	292.197,846 397.749,697	138	292.231,946 397.753,232	34.283	138	292.231,946 397.753,232	139	292.302,465 397.754,414	70.529
139	292.302,465 397.754,414	140	292.284,44 397.703,114	54.375	140	292.284,44 397.703,114	141	292.267,455 397.664,581	42.11	141	292.267,455 397.664,581	142	292.254,062 397.659,472	14.334
142	292.254,062 397.659,472	143	292.222,202 397.658,504	31.875	143	292.222,202 397.658,504	144	292.177,896 397.650,004	45.114	144	292.177,896 397.650,004	145	292.144,44 397.609,851	52.264
145	292.144,44 397.609,851	146	292.121,612 397.584,228	34.317	146	292.121,612 397.584,228	147	292.086,394 397.599,695	38.465	147	292.086,394 397.599,695	148	291.991,036 397.639,517	103.339
148	291.991,036 397.639,517	149	291.957,954 397.665,732	42.21	149	291.957,954 397.665,732	150	291.907,65 397.720,544	74.397	150	291.907,65 397.720,544	151	291.904,232 397.716,131	5.582
151	291.904,232 397.716,131	152	291.911,034 397.694,733	22.453	152	291.911,034 397.694,733	153	291.913,934 397.672,723	22.2	153	291.913,934 397.672,723	154	291.913,737 397.669,024	3.704
154	291.913,737 397.669,024	155	291.911,591 397.664,566	4.948	155	291.911,591 397.664,566	156	291.904,208 397.653,348	13.43	156	291.904,208 397.653,348	157	291.901,485 397.645,625	8.189
157	291.901,485 397.645,625	158	291.900,772 397.638,778	6.884	158	291.900,772 397.638,778	159	291.903,873 397.618,982	20.037	159	291.903,873 397.618,982	160	291.911,585 397.590,09	29.904
160	291.911,585 397.590,09	161	291.917,288 397.576,583	14.662	161	291.917,288 397.576,583	162	291.921,51 397.559,55	17.548	162	291.921,51 397.559,55	163	291.919,57 397.547,035	12.664
163	291.919,57 397.547,035	164	291.916,359 397.532,184	15.194	164	291.916,359 397.532,184	165	291.895,179 397.499,337	39.083	165	291.895,179 397.499,337	166	291.890,606 397.461,791	37.823
166	291.890,606 397.461,791	167	291.891,562 397.432,883	28.924	167	291.891,562 397.432,883	168	291.909,704 397.436,865	18.574	168	291.909,704 397.436,865	169	291.921,751 397.478,056	42.917
169	291.921,751 397.478,056	170	291.937,157 397.482,926	16.157	170	291.937,157 397.482,926	171	291.959,362 397.472,383	24.581	171	291.959,362 397.472,383	172	292.003,574 397.448,989	50.02
172	292.003,574 397.448,989	173	292.063,62 397.432,336	62.312	173	292.063,62 397.432,336	174	292.142,534 397.414,562	80.891	174	292.142,534 397.414,562	175	292.124,468 397.485,104	72.819
175	292.124,468 397.485,104	176	292.125,157 397.506,238	21.145	176	292.125,157 397.506,238	177	292.129,253 397.520,722	15.052	177	292.129,253 397.520,722	178	292.145,968 397.522,037	16.767
178	292.145,968 397.522,037	179	292.175,3 397.518,283	29.571	179	292.175,3 397.518,283	180	292.188,058 397.476,363	43.818	180	292.188,058 397.476,363	181	292.231,339 397.503,951	51.326
181	292.231,339 397.503,951	182	292.258,577 397.451,52	59.084	182	292.258,577 397.451,52	183	292.248,371 397.385,442	66.862	183	292.248,371 397.385,442	184	292.339,703 397.364,469	93.709
184	292.339,703 397.364,469	185	292.386,468 397.343,726	51.159	185	292.386,468 397.343,726	186	292.369,364 397.423,101	81.197	186	292.369,364 397.423,101	187	292.349,085 397.494,926	74.633
187	292.349,085 397.494,926	188	292.352,422 397.525,81	31.064	188	292.352,422 397.525,81	189	292.372,094 397.555,397	35.53	189	292.372,094 397.555,397	190	292.420,467 397.528,027	55.579
190	292.420,467 397.528,027	191	292.436,952 397.520,434	18.15	191	292.436,952 397.520,434	192	292.458,792 397.516,422	22.205	192	292.458,792 397.516,422	193	292.468,262 397.515,227	9.545
193	292.468,262 397.515,227	194	292.481,574 397.507,668	15.308	194	292.481,574 397.507,668	195	292.487,562 397.493,228	15.632	195	292.487,562 397.493,228	196	292.521,18 397.460,275	47.075
196	292.521,18 397.460,275	197	292.477,282 397.320,179	146.813	197	292.477,282 397.320,179	198	292.414,64 397.318,913	62.655	198	292.414,64 397.318,913	199	292.386,364 397.327,108	29.44
199	292.386,364 397.327,108	200	292.338,123 397.351,224	53.933	200	292.338,123 397.351,224	201	292.312,858 397.348,472	25.414	201	292.312,858 397.348,472	202	292.245,772 397.371,96	71.079
202	292.245,772 397.371,96	203	292.167,853 397.408,052	85.872	203	292.167,853 397.408,052	204	292.162,05 397.382,684	26.023	204	292.162,05 397.382,684	205	292.181,002 397.377,276	19.708
205	292.181,002 397.377,276	206	292.175,909 397.308,232	69.232	206	292.175,909 397.308,232	207	292.143,53 397.263,316	55.37	207	292.143,53 397.263,316	208	292.139,326 397.236,387	27.255
208	292.139,326 397.236,387	209	292.145,475 397.197,96	38.916	209	292.145,475 397.197,96	210	292.121,585 397.194,095	24.201	210	292.121,585 397.194,095	211	292.116,345 397.153,204	41.225

Punct început	X / Y	Punct sfârșit	X / Y	Lungime segment
211	292.116,345 397.153,204	212	292.099,632 397.126,751	31.29
214	292.107,204 397.058,477	215	292.178,565 397.035,219	75.05
217	292.244,242 397.058,248	218	292.250,353 397.054,849	6.993
220	292.272,434 397.024,688	221	292.290,76 396.978,702	49.50
223	292.311,84 396.992,56	224	292.336,08 396.987,01	24.86
226	292.357,44 396.995,68	227	292.374,85 396.982,59	21.78
229	292.362,128 396.963,421	230	292.388,603 396.948,472	30.40
232	292.396,047 396.981,652	233	292.380,308 397.059,595	79.51
235	292.433,215 397.065,075	236	292.437,244 397.025,285	39.99
238	292.456,21 396.949,752	239	292.411,606 396.939,702	45.72
241	292.285,07 396.926,973	242	292.226,05 396.941,89	60.87
244	292.189,695 396.975,255	245	292.178,984 397.011,46	37.75
247	292.148,984 396.965,208	248	292.181,95 396.888,589	83.41
250	292.148,816 396.842,816	251	292.139,251 396.823,973	21.13
253	292.097,789 396.799,332	254	292.105,439 396.781,568	19.34
256	292.108,088 396.760,772	257	292.132,638 396.770,478	26.39
259	292.171,645 396.690,21	260	292.201,165 396.701,108	31.46
262	292.281,888 396.691,877	263	292.279,019 396.649,018	42.95
265	292.212,386 396.603,384	266	292.180,149 396.593,523	33.71
268	292.116,845 396.545,503	269	292.133,655 396.518,801	31.55
271	292.129,555 396.488,924	272	292.033,29 396.422,858	116.7
274	292.079,525 396.360,908	275	292.131,164 396.359,47	51.65
277	292.183,668 396.357,805	278	292.187,939 396.357,282	4.303
280	292.251,297 396.340,234	281	292.266,352 396.217,927	123.2
283	292.303,194 396.206,063	284	292.284,674 396.302,004	97.71
286	292.327,662 396.329,585	287	292.347,277 396.338,863	21.69
289	292.432,021 396.395,256	290	292.459,274 396.400,718	27.79
292	292.557,23 396.459,276	293	292.555,954 396.604,229	144.9
295	292.495,494 396.829,146	296	292.573,897 396.859,069	83.91
298	292.749,764 396.914,847	299	292.810,36 396.904,151	61.53
301	292.942,025 396.875,485	302	292.991,049 396.932,098	74.88
304	293.074,732 397.235,789	305	292.900,229 397.282,255	180.5
307	292.620,962 397.307,881	308	292.633,81 397.403,674	96.65

Punct început	X / Y	Punct sfârșit	X / Y	Lungime segment
212	292.099,632 397.126,751	213	292.108,962 397.097,961	30.26
215	292.178,565 397.035,219	216	292.233,862 397.058,174	59.87
218	292.250,353 397.054,849	219	292.258,859 397.030,018	26.24
221	292.290,76 396.978,702	222	292.294,1 396.973,78	5.948
224	292.336,08 396.987,01	225	292.347,2 396.995,19	13.80
227	292.374,85 396.982,59	228	292.352,14 396.968,13	26.92
230	292.388,603 396.948,472	231	292.403,095 396.955,937	16.30
233	292.380,308 397.059,595	234	292.410,927 397.064,125	30.95
236	292.437,244 397.025,285	237	292.450,558 396.972,261	54.67
239	292.411,606 396.939,702	240	292.375,596 396.931,589	36.91
242	292.226,05 396.941,89	243	292.201,09 396.958,65	30.06
245	292.178,984 397.011,46	246	292.137,741 396.978,305	52.91
248	292.181,95 396.888,589	249	292.184,185 396.866,149	22.55
251	292.139,251 396.823,973	252	292.101,731 396.810,897	39.73
254	292.105,439 396.781,568	255	292.099,41 396.760,43	21.98
257	292.132,638 396.770,478	258	292.140,174 396.765,454	9.057
260	292.201,165 396.701,108	261	292.257,477 396.702,383	56.32
263	292.279,019 396.649,018	264	292.253,485 396.620,882	37.99
266	292.180,149 396.593,523	267	292.125,822 396.575,857	57.12
269	292.133,655 396.518,801	270	292.136,411 396.503,936	15.11
272	292.033,29 396.422,858	273	292.004,345 396.378,124	53.28
275	292.131,164 396.359,47	276	292.161,095 396.358,521	29.94
278	292.187,939 396.357,282	279	292.213,286 396.354,177	25.53
281	292.266,352 396.217,927	282	292.256,082 396.198,654	21.83
284	292.284,674 396.302,004	285	292.319,919 396.325,922	42.59
287	292.347,277 396.338,863	288	292.372,244 396.362,459	34.35
290	292.459,274 396.400,718	291	292.499,045 396.415,568	42.45
293	292.555,954 396.604,229	294	292.496,316 396.733,492	142.3
296	292.573,897 396.859,069	297	292.646,49 396.887,146	77.83
299	292.810,36 396.904,151	300	292.869,436 396.879,18	64.13
302	292.991,049 396.932,098	303	293.083,69 397.109,913	200.5
305	292.900,229 397.282,255	306	292.746,239 397.298,598	154.8
308	292.633,81 397.403,674	309	292.761,463 397.898,649	511.1

Punct început	X / Y	Punct sfârșit	X / Y	Lungime segment
213	292.108,962 397.097,961	214	292.107,204 397.058,477	39.52
216	292.233,862 397.058,174	217	292.244,242 397.058,248	10.38
219	292.258,859 397.030,018	220	292.272,434 397.024,688	14.58
222	292.294,1 396.973,78	223	292.311,84 396.992,56	25.83
225	292.347,2 396.995,19	226	292.357,44 396.995,68	10.25
228	292.352,14 396.968,13	229	292.362,128 396.963,421	11.04
231	292.403,095 396.955,937	232	292.396,047 396.981,652	26.66
234	292.410,927 397.064,125	235	292.433,215 397.065,075	22.30
237	292.450,558 396.972,261	238	292.456,21 396.949,752	23.20
240	292.375,596 396.931,589	241	292.285,07 396.926,973	90.64
243	292.201,09 396.958,65	244	292.189,695 396.975,255	20.13
246	292.137,741 396.978,305	247	292.148,984 396.965,208	17.26
249	292.184,185 396.866,149	250	292.148,816 396.842,816	42.37
252	292.101,731 396.810,897	253	292.097,789 396.799,332	12.21
255	292.099,41 396.760,43	256	292.108,088 396.760,772	8.685
258	292.140,174 396.765,454	259	292.171,645 396.690,21	81.56
261	292.257,477 396.702,383	262	292.281,888 396.691,877	26.57
264	292.253,485 396.620,882	265	292.212,386 396.603,384	44.66
267	292.125,822 396.575,857	268	292.116,845 396.545,503	31.65
270	292.136,411 396.503,936	271	292.129,555 396.488,924	16.50
273	292.004,345 396.378,124	274	292.079,525 396.360,908	77.12
276	292.161,095 396.358,521	277	292.183,668 396.357,805	22.58
279	292.213,286 396.354,177	280	292.251,297 396.340,234	40.48
282	292.256,082 396.198,654	283	292.303,194 396.206,063	47.69
285	292.319,919 396.325,922	286	292.327,662 396.329,585	8.566
288	292.372,244 396.362,459	289	292.432,021 396.395,256	68.18
291	292.499,045 396.415,568	292	292.557,23 396.459,276	72.77
294	292.496,316 396.733,492	295	292.495,494 396.829,146	95.65
297	292.646,49 396.887,146	298	292.749,764 396.914,847	106.9
300	292.869,436 396.879,18	301	292.942,025 396.875,485	72.68
303	293.083,69 397.109,913	304	293.074,732 397.235,789	126.1
306	292.746,239 397.298,598	307	292.620,962 397.307,881	125.6
309	292.761,463 397.898,649	310	292.757,739 397.898,649	3.724

Punct început	X / Y	Punct sfârșit	X / Y	Lungime segment	Punct început	X / Y	Punct sfârșit	X / Y	Lungime segment	Punct început	X / Y	Punct sfârșit	X / Y	Lungime segment
310	292.757,739 397.898,649	311	292.754,905 397.901,566	4.067	311	292.754,905 397.901,566	312	292.754,126 397.904,788	3.315	312	292.754,126 397.904,788	313	292.755,405 397.914,787	10.08
313	292.755,405 397.914,787	314	292.754,96 397.926,674	11.89 5	314	292.754,96 397.926,674	315	292.752,953 397.935,325	8.881	315	292.752,953 397.935,325	316	292.750,564 397.941,213	6.354
316	292.750,564 397.941,213	317	292.748,729 397.945,712	4.859	317	292.748,729 397.945,712	318	292.747,951 397.950,212	4.567	318	292.747,951 397.950,212	319	292.747,568 397.961,624	11.41 8
319	292.747,568 397.961,624	320	292.746,639 397.963,909	2.467	320	292.746,639 397.963,909	321	292.745,782 397.964,801	1.237	321	292.745,782 397.964,801	322	292.741,71 397.965,515	4.134
322	292.741,71 397.965,515	323	292.738,781 397.966,301	3.033	323	292.738,781 397.966,301	324	292.735,888 397.968,871	3.87	324	292.735,888 397.968,871	325	292.735,601 397.974,312	5.449
325	292.735,601 397.974,312	326	292.736,601 397.978,381	4.19	326	292.736,601 397.978,381	327	292.738,387 397.981,522	3.613	327	292.738,387 397.981,522	328	292.742,746 397.985,149	5.671
328	292.742,746 397.985,149	329	292.744,889 397.988,718	4.163	329	292.744,889 397.988,718	330	292.747,246 397.994,323	6.08	330	292.747,246 397.994,323	331	292.748,354 397.998,642	4.459
331	292.748,354 397.998,642	332	292.748,837 398.007,679	9.05	332	292.748,837 398.007,679	333	292.754,833 398.030,004	23.11 6	333	292.754,833 398.030,004	334	292.758,484 398.039,534	10.20 5
334	292.758,484 398.039,534	335	292.764,581 398.050,771	12.78 5	335	292.764,581 398.050,771	336	292.773,035 398.066,424	17.79	336	292.773,035 398.066,424	337	292.784,778 398.084,953	21.93 7
337	292.784,778 398.084,953	338	292.804,091 398.114,726	35.48 8	338	292.804,091 398.114,726	339	292.809,388 398.125,314	11.83 9	339	292.809,388 398.125,314	340	292.816,686 398.138,818	15.35
340	292.816,686 398.138,818	341	292.822,864 398.148,143	11.18 6	341	292.822,864 398.148,143	342	292.829,153 398.152,868	7.866	342	292.829,153 398.152,868	343	292.834,32 398.157,632	7.028
343	292.834,32 398.157,632	344	292.838,727 398.162,196	6.344	344	292.838,727 398.162,196	345	292.845,71 398.172,463	12.41 7	345	292.845,71 398.172,463	346	292.847,044 398.181,044	8.684
346	292.847,044 398.181,044	347	292.842,892 398.190,208	10.06 1	347	292.842,892 398.190,208	348	292.835,923 398.191,847	7.159	348	292.835,923 398.191,847	349	292.829,159 398.195,636	7.753
349	292.829,159 398.195,636	350	292.816,222 398.202,406	14.60 1	350	292.816,222 398.202,406	351	292.806,794 398.193,649	12.86 7	351	292.806,794 398.193,649	352	292.792,949 398.182,017	18.08 3
352	292.792,949 398.182,017	353	292.782,957 398.175,769	11.78 5	353	292.782,957 398.175,769	354	292.774,795 398.171,296	9.307	354	292.774,795 398.171,296	355	292.763,624 398.165,049	12.79 9
355	292.763,624 398.165,049	356	292.755,923 398.162,226	8.202	356	292.755,923 398.162,226	357	292.748,339 398.160,894	7.7	357	292.748,339 398.160,894	358	292.742,037 398.162,072	6.411
358	292.742,037 398.162,072	359	292.736,759 398.165,503	6.295	359	292.736,759 398.165,503	360	292.731,533 398.172,826	8.997	360	292.731,533 398.172,826	361	292.725,272 398.184,065	12.86 5
361	292.725,272 398.184,065	362	292.718,868 398.195,536	13.13 8	362	292.718,868 398.195,536	363	292.707,859 398.207,04	15.92 3	363	292.707,859 398.207,04	364	292.697,931 398.208,865	10.09 4
364	292.697,931 398.208,865	365	292.685,415 398.211,153	12.72 3	365	292.685,415 398.211,153	366	292.677,39 398.207,89	8.663	366	292.677,39 398.207,89	367	292.673,844 398.199,595	9.021
367	292.673,844 398.199,595	368	292.669,172 398.186,701	13.71 4	368	292.669,172 398.186,701	369	292.661,796 398.175,564	13.35 8	369	292.661,796 398.175,564	370	292.654,361 398.171,264	8.589
370	292.654,361 398.171,264	371	292.641,091 398.161,916	16.23 2	371	292.641,091 398.161,916	372	292.631,097 398.157,19	11.05 5	372	292.631,097 398.157,19	373	292.619,398 398.149,52	13.98 9
373	292.619,398 398.149,52	374	292.607,932 398.140,069	14.85 9	374	292.607,932 398.140,069	375	292.600,318 398.130,97	11.86 4	375	292.600,318 398.130,97	376	292.587,892 398.121,0	15.93 1
376	292.587,892 398.121,0	377	292.571,2 398.115,543	17.56 1	377	292.571,2 398.115,543	378	292.549,417 398.108,685	22.83 7	378	292.549,417 398.108,685	379	292.536,093 398.098,791	16.59 6
379	292.536,093 398.098,791	380	292.527,55 398.093,806	9.891	380	292.527,55 398.093,806	381	292.517,818 398.088,463	11.10 2	381	292.517,818 398.088,463	382	292.514,226 398.082,953	6.577
382	292.514,226 398.082,953	383	292.502,852 398.062,933	23.02 5	383	292.502,852 398.062,933	384	292.494,665 398.054,835	11.51 5	384	292.494,665 398.054,835	385	292.484,133 398.039,305	18.76 4
385	292.484,133 398.039,305	386	292.475,647 398.020,293	20.82	386	292.475,647 398.020,293	387	292.466,374 398.008,187	15.24 9	387	292.466,374 398.008,187	388	292.458,695 397.994,065	16.07 5
388	292.458,695 397.994,065	389	292.455,425 397.986,303	8.423	389	292.455,425 397.986,303	390	292.454,144 397.974,021	12.34 9	390	292.454,144 397.974,021	391	292.448,79 397.957,62	17.25 3
391	292.448,79 397.957,62	392	292.444,496 397.934,965	23.05 8	392	292.444,496 397.934,965	393	292.438,463 397.921,918	14.37 4	393	292.438,463 397.921,918	394	292.433,64 397.912,377	10.69 1
394	292.433,64 397.912,377	395	292.424,507 397.906,418	10.90 5	395	292.424,507 397.906,418	396	292.414,318 397.904,07	10.45 6	396	292.414,318 397.904,07	397	292.396,664 397.903,177	17.67 7
397	292.396,664 397.903,177	398	292.374,807 397.914,658	24.68 9	398	292.374,807 397.914,658	399	292.349,496 397.918,569	25.61 1	399	292.349,496 397.918,569	400	292.332,329 397.926,21	18.79 1
400	292.332,329 397.926,21	401	292.326,945 397.939,422	14.26 7	401	292.326,945 397.939,422	402	292.327,212 397.947,434	8.016	402	292.327,212 397.947,434	403	292.329,925 397.954,42	7.494
403	292.329,925 397.954,42	404	292.337,337 397.958,198	8.319	404	292.337,337 397.958,198	405	292.338,558 397.967,68	9.56	405	292.338,558 397.967,68	406	292.335,654 397.979,619	12.28 7
406	292.335,654 397.979,619	407	292.333,251 397.988,942	9.628	407	292.333,251 397.988,942	408	292.330,981 397.997,218	8.582	408	292.330,981 397.997,218	409	292.327,794 398.002,996	6.599

Punct început	X / Y	Punct sfârșit	X / Y	Lungime segment
409	292.327,794 398.002,996	410	292.324,82 398.011,924	9.41
412	292.326,895 398.025,852	413	292.327,34 398.030,741	4.909
415	292.324,004 398.040,52	416	292.315,394 398.051,167	13.69 3
418	292.309,612 398.063,613	419	292.309,316 398.071,466	7.859
421	292.311,544 398.107,512	422	292.314,212 398.119,957	12.72 8
424	292.318,56 398.145,23	425	292.318,349 398.151,453	6.227
427	292.249,597 398.192,237	428	292.245,788 398.207,475	15.70 7
430	292.175,45 398.256,351	431	292.155,405 398.270,305	24.42 4
433	292.119,911 398.286,602	434	292.104,011 398.286,054	15.90 9
436	292.082,873 398.289,714	437	292.071,963 398.291,678	11.08 5
439	292.050,33 398.299,477	440	292.044,974 398.302,189	6.003
442	292.034,109 398.303,702	443	292.030,064 398.302,965	4.112
445	292.023,308 398.297,898	446	292.018,871 398.292,263	7.172
448	292.010,686 398.284,432	449	292.002,928 398.281,544	8.278
451	291.982,522 398.280,462	452	291.973,208 398.281,939	9.43
454	291.948,592 398.284,442	455	291.935,702 398.284,713	12.89 3
457	291.905,053 398.288,113	458	291.891,364 398.292,308	14.31 7
460	291.866,708 398.301,448	461	291.853,723 398.306,675	13.99 8
463	291.834,862 398.314,366	464	291.824,708 398.316,571	10.39 1
466	291.799,744 398.313,655	467	291.786,975 398.309,126	13.54 8
469	291.761,642 398.303,644	470	291.749,834 398.304,942	11.87 9
472	291.723,269 398.315,79	473	291.712,053 398.322,393	13.01 5
475	291.717,586 398.309,572	476	291.724,329 398.295,686	15.43 7
478	291.710,816 398.268,72	479	291.691,256 398.260,274	21.30 6
481	291.659,211 398.261,689	482	291.615,808 398.243,695	46.98 5
484	291.560,499 398.217,449	485	291.560,822 398.142,77	74.68
487	291.524,856 398.134,221	488	291.500,167 398.132,628	24.74
490	291.447,239 398.122,616	491	291.444,446 398.112,009	10.96 9
493	291.427,248 398.103,931	494	291.367,456 398.090,101	61.37 1
496	291.300,765 398.086,259	497	291.258,899 398.076,882	42.90 3
499	291.181,469 398.054,189	500	291.108,04 398.020,712	80.7
502	291.084,299 398.019,5	503	291.077,809 398.022,226	7.039
505	290.993,702 398.082,57	506	290.945,47 398.100,85	51.58

Punct început	X / Y	Punct sfârșit	X / Y	Lungime segment
410	292.324,82 398.011,924	411	292.324,523 398.018,221	6.304
413	292.327,34 398.030,741	414	292.326,302 398.035,26	4.637
416	292.315,394 398.051,167	417	292.311,614 398.057,538	7.408
419	292.309,316 398.071,466	420	292.310,502 398.087,912	16.48 9
422	292.314,212 398.119,957	423	292.315,74 398.132,195	12.33 3
425	292.318,349 398.151,453	426	292.281,515 398.171,658	42.01 2
428	292.245,788 398.207,475	429	292.203,718 398.234,347	49.92
431	292.155,405 398.270,305	432	292.136,711 398.282,095	22.10 1
434	292.104,011 398.286,054	435	292.092,317 398.289,01	12.06 2
437	292.071,963 398.291,678	438	292.061,641 398.294,953	10.82 9
440	292.044,974 398.302,189	441	292.039,745 398.303,575	5.41
443	292.030,064 398.302,965	444	292.026,343 398.300,933	4.24
446	292.018,871 398.292,263	447	292.015,558 398.288,441	5.058
449	292.002,928 398.281,544	450	291.990,645 398.279,98	12.38 2
452	291.973,208 398.281,939	453	291.959,915 398.283,909	13.43 8
455	291.935,702 398.284,713	456	291.924,444 398.284,529	11.26
458	291.891,364 398.292,308	459	291.876,878 398.296,447	15.06 6
461	291.853,723 398.306,675	462	291.843,214 398.311,682	11.64 1
464	291.824,708 398.316,571	465	291.812,512 398.315,942	12.21 2
467	291.786,975 398.309,126	468	291.772,136 398.304,812	15.45 3
470	291.749,834 398.304,942	471	291.737,367 398.308,565	12.98 3
473	291.712,053 398.322,393	474	291.701,874 398.328,767	12.01
476	291.724,329 398.295,686	477	291.722,99 398.282,649	13.10 6
479	291.691,256 398.260,274	480	291.670,993 398.264,046	20.61 1
482	291.615,808 398.243,695	483	291.578,303 398.221,589	43.53 5
485	291.560,822 398.142,77	486	291.551,156 398.138,748	10.46 9
488	291.500,167 398.132,628	489	291.454,141 398.128,311	46.22 8
491	291.444,446 398.112,009	492	291.434,252 398.106,971	11.37 1
494	291.367,456 398.090,101	495	291.314,152 398.088,207	53.33 8
497	291.258,899 398.076,882	498	291.204,014 398.066,773	55.80 8
500	291.108,04 398.020,712	501	291.096,135 398.018,485	12.11 2
503	291.077,809 398.022,226	504	291.036,244 398.054,879	52.85 7
506	290.945,47 398.100,85	507	290.890,994 398.099,883	54.48 5

Punct început	X / Y	Punct sfârșit	X / Y	Lungime segment
411	292.324,523 398.018,221	412	292.326,895 398.025,852	7.991
414	292.326,302 398.035,26	415	292.324,004 398.040,52	5.74
417	292.311,614 398.057,538	418	292.309,612 398.063,613	6.396
420	292.310,502 398.087,912	421	292.311,544 398.107,512	19.62 8
423	292.315,74 398.132,195	424	292.318,56 398.145,23	13.33 7
426	292.281,515 398.171,658	427	292.249,597 398.192,237	37.97 7
429	292.203,718 398.234,347	430	292.175,45 398.256,351	35.82 3
432	292.136,711 398.282,095	433	292.119,911 398.286,602	17.39 4
435	292.092,317 398.289,01	436	292.082,873 398.289,714	9.47
438	292.061,641 398.294,953	439	292.050,33 398.299,477	12.18 2
441	292.039,745 398.303,575	442	292.034,109 398.303,702	5.637
444	292.026,343 398.300,933	445	292.023,308 398.297,898	4.292
447	292.015,558 398.288,441	448	292.010,686 398.284,432	6.309
450	291.990,645 398.279,98	451	291.982,522 398.280,462	8.137
453	291.959,915 398.283,909	454	291.948,592 398.284,442	11.33 6
456	291.924,444 398.284,529	457	291.905,053 398.288,113	19.71 9
459	291.876,878 398.296,447	460	291.866,708 398.301,448	11.33 3
462	291.843,214 398.311,682	463	291.834,862 398.314,366	8.773
465	291.812,512 398.315,942	466	291.799,744 398.313,655	12.97 1
468	291.772,136 398.304,812	469	291.761,642 398.303,644	10.55 9
471	291.737,367 398.308,565	472	291.723,269 398.315,79	15.84 2
474	291.701,874 398.328,767	475	291.717,586 398.309,572	24.80 6
477	291.722,99 398.282,649	478	291.710,816 398.268,72	18.49 9
480	291.670,993 398.264,046	481	291.659,211 398.261,689	12.01 5
483	291.578,303 398.221,589	484	291.560,499 398.217,449	18.27 9
486	291.551,156 398.138,748	487	291.524,856 398.134,221	26.68 7
489	291.454,141 398.128,311	490	291.447,239 398.122,616	8.948
492	291.434,252 398.106,971	493	291.427,248 398.103,931	7.635
495	291.314,152 398.088,207	496	291.300,765 398.086,259	13.52 8
498	291.204,014 398.066,773	499	291.181,469 398.054,189	25.81 9
501	291.096,135 398.018,485	502	291.084,299 398.019,5	11.87 9
504	291.036,244 398.054,879	505	290.993,702 398.082,57	50.76
507	290.890,994 398.099,883	508	290.865,708 398.113,974	28.94 7

Punct început	X / Y	Punct sfârșit	X / Y	Lungime segment	Punct început	X / Y	Punct sfârșit	X / Y	Lungime segment	Punct început	X / Y	Punct sfârșit	X / Y	Lungime segment
607	289.857,541 397.901,968	608	289.894,024 397.889,711	38.487	608	289.894,024 397.889,711	609	289.980,54 397.860,269	91.388	609	289.980,54 397.860,269	610	290.012,88 397.855,12	32.747
610	290.012,88 397.855,12	611	290.055,15 397.856,01	42.279	611	290.055,15 397.856,01	612	290.084,544 397.857,462	29.437	612	290.084,544 397.857,462	613	290.099,752 397.859,526	15.347
613	290.099,752 397.859,526	614	290.125,64 397.867,476	27.081	614	290.125,64 397.867,476	615	290.131,011 397.879,693	13.346	615	290.131,011 397.879,693	616	290.139,373 397.887,77	11.626
616	290.139,373 397.887,77	617	290.163,598 397.901,875	28.032	617	290.163,598 397.901,875	618	290.209,514 397.920,612	49.592	618	290.209,514 397.920,612	619	290.251,051 397.928,125	42.211
619	290.251,051 397.928,125	620	290.304,59 397.936,032	54.12	620	290.304,59 397.936,032	621	290.327,398 397.946,84	25.239	621	290.327,398 397.946,84	622	290.383,87 397.984,592	67.929
622	290.383,87 397.984,592	623	290.420,66 397.995,114	38.265	623	290.420,66 397.995,114	624	290.438,597 397.996,201	17.97	624	290.438,597 397.996,201	625	290.443,973 397.985,154	12.286
625	290.443,973 397.985,154	626	290.466,353 397.989,184	22.74	626	290.466,353 397.989,184	627	290.502,061 397.988,938	35.709	627	290.502,061 397.988,938	628	290.615,358 397.981,167	113.563
628	290.615,358 397.981,167	629	290.641,081 397.974,697	26.524	629	290.641,081 397.974,697	630	290.658,356 397.993,282	25.374	630	290.658,356 397.993,282	631	290.677,447 398.010,042	25.404
631	290.677,447 398.010,042	632	290.709,966 398.037,229	42.387	632	290.709,966 398.037,229	633	290.729,998 398.041,274	20.436	633	290.729,998 398.041,274	634	290.773,133 398.003,532	57.316
634	290.773,133 398.003,532	635	290.805,013 397.975,638	42.36	635	290.805,013 397.975,638	636	290.821,116 397.959,274	22.958	636	290.821,116 397.959,274	637	290.783,452 397.927,1	49.535
637	290.783,452 397.927,1	638	290.760,022 397.907,084	30.816	638	290.760,022 397.907,084	639	290.742,322 397.891,964	23.279	639	290.742,322 397.891,964	640	290.602,55 397.834,846	150.992
640	290.602,55 397.834,846	641	290.489,594 397.814,195	114.828	641	290.489,594 397.814,195	642	290.483,244 397.770,366	44.287	642	290.483,244 397.770,366	643	290.475,998 397.758,111	14.237
643	290.475,998 397.758,111	644	290.461,605 397.754,452	14.851	644	290.461,605 397.754,452	645	290.440,064 397.751,943	21.687	645	290.440,064 397.751,943	646	290.406,202 397.732,99	38.805
646	290.406,202 397.732,99	647	290.392,034 397.725,721	15.924	647	290.392,034 397.725,721	648	290.371,652 397.718,401	21.657	648	290.371,652 397.718,401	649	290.334,748 397.713,771	37.193
649	290.334,748 397.713,771	650	290.316,022 397.704,712	20.802	650	290.316,022 397.704,712	651	290.277,478 397.689,229	41.537	651	290.277,478 397.689,229	652	290.303,232 397.666,126	34.598
652	290.303,232 397.666,126	653	290.308,129 397.666,131	4.897	653	290.308,129 397.666,131	654	290.308,168 397.662,686	3.445	654	290.308,168 397.662,686	655	290.303,289 397.662,65	4.879
655	290.303,289 397.662,65	656	290.303,232 397.666,078	3.428	656	290.303,232 397.666,078	657	290.277,426 397.689,212	34.657	657	290.277,426 397.689,212	658	290.227,947 397.673,057	52.05
658	290.227,947 397.673,057	659	290.226,454 397.640,235	32.856	659	290.226,454 397.640,235	660	290.195,833 397.630,503	32.13	660	290.195,833 397.630,503	661	290.156,113 397.619,007	41.35
661	290.156,113 397.619,007	662	290.107,614 397.607,231	49.908	662	290.107,614 397.607,231	663	290.102,533 397.609,026	5.389	663	290.102,533 397.609,026	664	290.090,186 397.623,527	19.045
664	290.090,186 397.623,527	665	290.073,5 397.624,509	16.715	665	290.073,5 397.624,509	666	290.037,046 397.637,518	38.706	666	290.037,046 397.637,518	667	290.033,83 397.640,617	4.466
667	290.033,83 397.640,617	668	290.029,756 397.656,078	15.989	668	290.029,756 397.656,078	669	290.036,608 397.693,063	37.614	669	290.036,608 397.693,063	670	290.020,327 397.712,984	25.728
670	290.020,327 397.712,984	671	289.999,542 397.732,703	28.651	671	289.999,542 397.732,703	672	289.985,084 397.746,123	19.726	672	289.985,084 397.746,123	673	289.965,926 397.758,555	22.838
673	289.965,926 397.758,555	674	289.941,91 397.795,774	44.295	674	289.941,91 397.795,774	675	289.901,066 397.757,502	55.973	675	289.901,066 397.757,502	676	289.858,288 397.651,279	114.513
676	289.858,288 397.651,279	677	289.856,657 397.597,787	53.517	677	289.856,657 397.597,787	678	289.866,633 397.594,604	10.471	678	289.866,633 397.594,604	679	289.877,156 397.609,757	18.448
679	289.877,156 397.609,757	680	289.904,293 397.622,847	30.129	680	289.904,293 397.622,847	681	289.944,385 397.629,003	40.562	681	289.944,385 397.629,003	682	290.002,619 397.571,979	81.504
682	290.002,619 397.571,979	683	290.028,617 397.560,314	28.495	683	290.028,617 397.560,314	684	290.058,386 397.537,307	37.623	684	290.058,386 397.537,307	685	290.140,372 397.510,398	86.289
685	290.140,372 397.510,398	686	290.188,429 397.481,849	55.897	686	290.188,429 397.481,849	687	290.195,966 397.491,352	12.129	687	290.195,966 397.491,352	688	290.198,471 397.502,751	11.671
688	290.198,471 397.502,751	689	290.203,02 397.514,01	12.143	689	290.203,02 397.514,01	690	290.212,232 397.518,926	10.442	690	290.212,232 397.518,926	691	290.226,481 397.517,397	14.331
691	290.226,481 397.517,397	692	290.241,885 397.509,084	17.504	692	290.241,885 397.509,084	693	290.252,122 397.489,392	22.194	693	290.252,122 397.489,392	694	290.257,308 397.485,622	6.412
694	290.257,308 397.485,622	695	290.263,796 397.485,129	6.507	695	290.263,796 397.485,129	696	290.277,033 397.490,931	14.453	696	290.277,033 397.490,931	697	290.289,809 397.491,48	12.788
697	290.289,809 397.491,48	698	290.297,334 397.487,922	8.324	698	290.297,334 397.487,922	699	290.299,017 397.475,614	12.423	699	290.299,017 397.475,614	700	290.294,0 397.461,042	15.411
700	290.294,0 397.461,042	1	290.299,803 397.449,805	12.647										

**** Lungimile segmentelor sunt determinate în planul de proiecție Stereo 70 și sunt rotunjite la 1 milimetru.**

***** Distanța dintre puncte este formată din segmente cumulate ce sunt mai mici decât valoarea 1 milimetru.**

**DATE DESPRE IMOBILUL NR. 430**

Oficiul de Cadastru și Publicitate Imobiliară CARAS-SEVERIN
Biroul de Cadastru și Publicitate Imobiliară Caransebes

A. Partea I. Descrierea imobilului

TEREN Extravilan

Adresa: Jud. Caraș-Severin

Nr. Crt	Nr cadastral Nr. topografic	Suprafața* (mp)	Observații / Referințe
A1		261.134	Sector cadastral:39 Teren neimprijmuit;

B. Partea II. Proprietari și acte

Inscrieri privitoare la dreptul de proprietate și alte drepturi reale		Referințe
5 / 20/03/2023		
Act Normativ nr. 7, din 13/02/1996 emis de PARLAMENTUL ROMANIEI (Art.13, Al. 15);		
B1	Inscrierea provizorie, drept de PROPRIETATEInscriere in baza Legii 7/1996, dobandit prin Lege, cota actuala 1/1 1) COMUNA CORNEA, CIF:3227734	A1

C. Partea III. SARCINI .

Inscrieri privind dezmembramintele dreptului de proprietate, drepturi reale de garanție și sarcini	Referințe
NU SUNT	

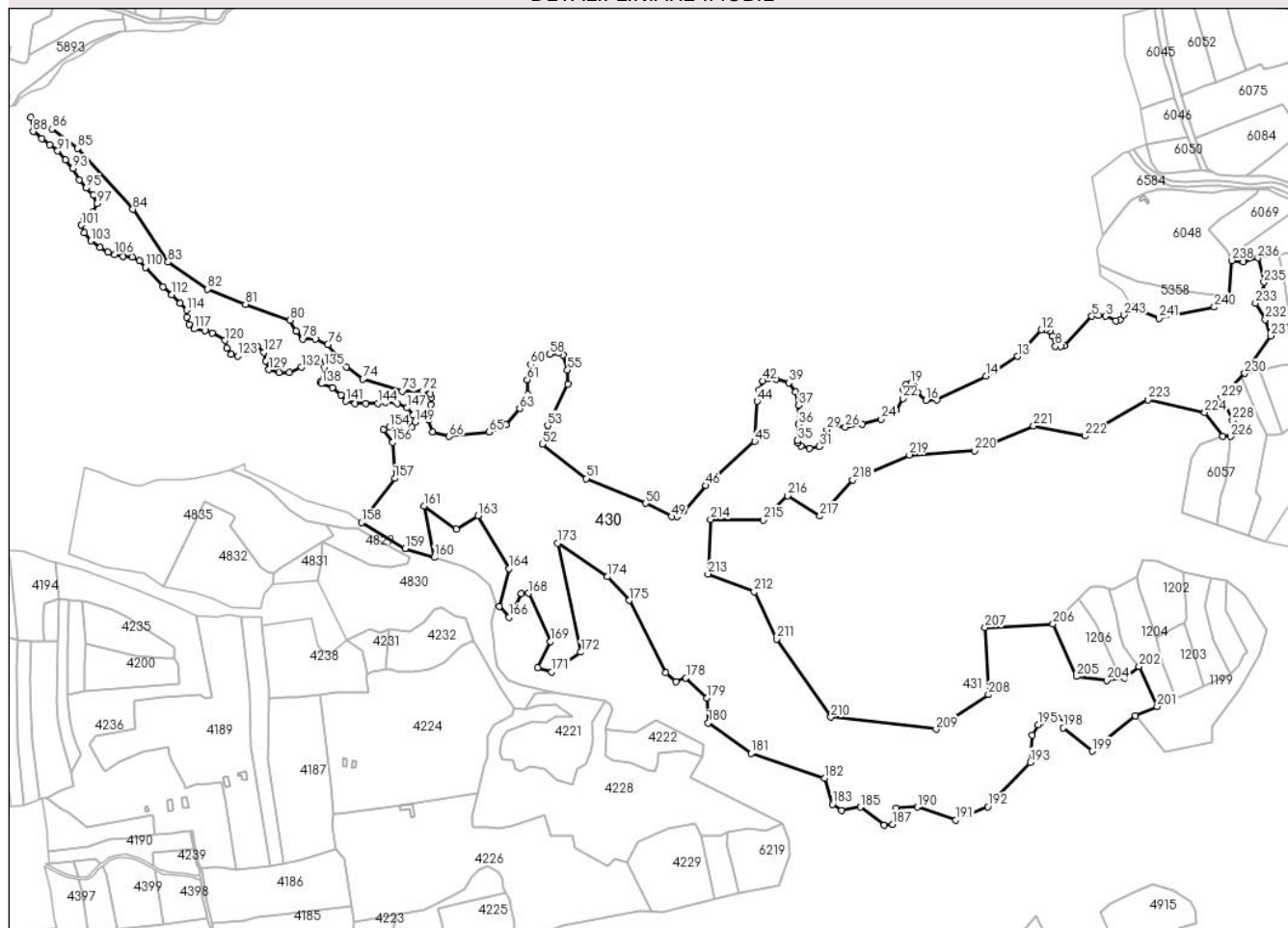
Anexa Nr. 1 La Partea I

Teren

Nr cadastral	Suprafața (mp)*	Observații / Referințe
	261.134	

* Suprafața este determinată în planul de proiecție Stereo 70.

DETALII LINIARE IMOBIL



Date referitoare la teren

Crt	Categorie folosință	Intravilan	Suprafața (mp)	Tarla	Parcelă	Nr. topo	Observații / Referințe
1	pasune	NU	261.134	-	-	-	Identificat cu nr. cadastral 1139;1140 și nr. cadastral partial 1973, din planul cadastral 1:2880, editia 1874. Denumirea locului Sub Deal. Pasune împadurita

Lungime Segmente

1) Valorile lungimilor segmentelor sunt obținute din proiecție în plan.

Punct început	X / Y	Punct sfârșit	X / Y	Lungime segment	Punct început	X / Y	Punct sfârșit	X / Y	Lungime segment	Punct început	X / Y	Punct sfârșit	X / Y	Lungime segment
1	291.813,731 396.668,893	2	291.807,737 396.667,527	6.148	2	291.807,737 396.667,527	3	291.794,458 396.673,25	14.46	3	291.794,458 396.673,25	4	291.784,984 396.674,479	9.553
4	291.784,984 396.674,479	5	291.776,3 396.673,358	8.756	5	291.776,3 396.673,358	6	291.740,384 396.634,248	53.099	6	291.740,384 396.634,248	7	291.735,226 396.633,424	5.223
7	291.735,226 396.633,424	8	291.728,451 396.633,967	6.797	8	291.728,451 396.633,967	9	291.724,051 396.647,166	13.913	9	291.724,051 396.647,166	10	291.720,911 396.653,731	7.277
10	291.720,911 396.653,731	11	291.716,01 396.656,443	5.601	11	291.716,01 396.656,443	12	291.709,56 396.655,099	6.589	12	291.709,56 396.655,099	13	291.678,662 396.620,608	46.307

Punct început	X / Y	Punct sfârşit	X / Y	Lungime segment	Punct început	X / Y	Punct sfârşit	X / Y	Lungime segment	Punct început	X / Y	Punct sfârşit	X / Y	Lungime segment
13	291.678,662 396.620,608	14	291.637,44 396.594,644	48.71 7	14	291.637,44 396.594,644	15	291.572,928 396.563,524	71.62 6	15	291.572,928 396.563,524	16	291.558,546 396.562,869	14.39 7
16	291.558,546 396.562,869	17	291.547,406 396.572,82	14.93 7	17	291.547,406 396.572,82	18	291.543,362 396.581,462	9.541	18	291.543,362 396.581,462	19	291.538,531 396.584,855	5.903
19	291.538,531 396.584,855	20	291.532,612 396.583,401	6.095	20	291.532,612 396.583,401	21	291.528,819 396.576,918	7.511	21	291.528,819 396.576,918	22	291.528,056 396.565,575	11.36 9
22	291.528,056 396.565,575	23	291.519,529 396.550,205	17.57 7	23	291.519,529 396.550,205	24	291.499,913 396.538,179	23.00 9	24	291.499,913 396.538,179	25	291.475,256 396.531,762	25.47 8
25	291.475,256 396.531,762	26	291.452,56 396.527,782	23.04 2	26	291.452,56 396.527,782	27	291.436,52 396.530,069	16.20 2	27	291.436,52 396.530,069	28	291.432,734 396.529,387	3.847
28	291.432,734 396.529,387	29	291.428,54 396.524,715	6.278	29	291.428,54 396.524,715	30	291.421,063 396.505,482	20.63 5	30	291.421,063 396.505,482	31	291.418,721 396.502,554	3.749
31	291.418,721 396.502,554	32	291.405,339 396.500,138	13.59 8	32	291.405,339 396.500,138	33	291.394,7 396.502,808	10.96 9	33	291.394,7 396.502,808	34	291.390,817 396.507,339	5.967
34	291.390,817 396.507,339	35	291.389,667 396.510,052	2.947	35	291.389,667 396.510,052	36	291.391,006 396.531,606	21.59 6	36	291.391,006 396.531,606	37	291.391,461 396.556,393	24.79 1
37	291.391,461 396.556,393	38	291.387,255 396.573,636	17.74 9	38	291.387,255 396.573,636	39	291.378,567 396.585,98	15.09 5	39	291.378,567 396.585,98	40	291.361,653 396.591,048	17.65 7
40	291.361,653 396.591,048	41	291.351,584 396.591,8	10.09 7	41	291.351,584 396.591,8	42	291.344,295 396.588,497	8.002	42	291.344,295 396.588,497	43	291.339,41 396.576,501	12.95 2
43	291.339,41 396.576,501	44	291.337,048 396.561,79	14.89 9	44	291.337,048 396.561,79	45	291.333,632 396.509,038	52.86 2	45	291.333,632 396.509,038	46	291.269,189 396.451,298	86.52 6
46	291.269,189 396.451,298	47	291.240,692 396.417,627	44.11 1	47	291.240,692 396.417,627	48	291.232,041 396.410,896	10.96 1	48	291.232,041 396.410,896	49	291.224,591 396.410,322	7.472
49	291.224,591 396.410,322	50	291.190,676 396.427,872	38.18 7	50	291.190,676 396.427,872	51	291.112,776 396.460,33	84.39 2	51	291.112,776 396.460,33	52	291.054,706 396.505,543	73.59 6
52	291.054,706 396.505,543	53	291.061,893 396.529,909	25.40 4	53	291.061,893 396.529,909	54	291.088,411 396.584,24	60.45 7	54	291.088,411 396.584,24	55	291.088,006 396.602,85	18.61 4
55	291.088,006 396.602,85	56	291.082,01 396.622,219	20.27 6	56	291.082,01 396.622,219	57	291.076,61 396.624,961	6.056	57	291.076,61 396.624,961	58	291.064,453 396.623,513	12.24 3
58	291.064,453 396.623,513	59	291.050,781 396.617,815	14.81 2	59	291.050,781 396.617,815	60	291.039,582 396.609,882	13.72 4	60	291.039,582 396.609,882	61	291.035,33 396.590,017	20.31 5
61	291.035,33 396.590,017	62	291.035,81 396.570,939	19.08 4	62	291.035,81 396.570,939	63	291.025,361 396.552,09	21.55 1	63	291.025,361 396.552,09	64	291.006,945 396.531,318	27.76
64	291.006,945 396.531,318	65	290.984,675 396.521,322	24.41 1	65	290.984,675 396.521,322	66	290.932,615 396.515,613	52.37 2	66	290.932,615 396.515,613	67	290.910,689 396.521,01	22.58
67	290.910,689 396.521,01	68	290.905,567 396.537,206	16.98 7	68	290.905,567 396.537,206	69	290.908,3 396.557,138	20.11 8	69	290.908,3 396.557,138	70	290.909,614 396.566,534	9.487
70	290.909,614 396.566,534	71	290.907,671 396.571,618	5.443	71	290.907,671 396.571,618	72	290.898,04 396.574,76	10.13 1	72	290.898,04 396.574,76	73	290.871,242 396.575,0	26.79 9
73	290.871,242 396.575,0	74	290.819,353 396.590,722	54.21 9	74	290.819,353 396.590,722	75	290.797,409 396.606,488	27.02	75	290.797,409 396.606,488	76	290.773,489 396.636,185	38.13 2
76	290.773,489 396.636,185	77	290.756,976 396.643,373	18.01	77	290.756,976 396.643,373	78	290.740,756 396.643,708	16.22 3	78	290.740,756 396.643,708	79	290.731,497 396.653,555	13.51 6
79	290.731,497 396.653,555	80	290.723,578 396.668,093	16.55 5	80	290.723,578 396.668,093	81	290.665,262 396.688,866	61.90 5	81	290.665,262 396.688,866	82	290.615,436 396.708,917	53.70 9
82	290.615,436 396.708,917	83	290.563,548 396.744,41	62.86 6	83	290.563,548 396.744,41	84	290.517,471 396.813,499	83.04 4	84	290.517,471 396.813,499	85	290.445,198 396.893,765	108.0 09
85	290.445,198 396.893,765	86	290.411,352 396.918,957	42.19 2	86	290.411,352 396.918,957	87	290.383,533 396.934,305	31.77 2	87	290.383,533 396.934,305	88	290.386,502 396.915,587	18.95 2
88	290.386,502 396.915,587	89	290.397,84 396.906,047	14.81 8	89	290.397,84 396.906,047	90	290.408,558 396.898,487	13.11 6	90	290.408,558 396.898,487	91	290.418,838 396.890,141	13.24 1
91	290.418,838 396.890,141	92	290.429,068 396.878,64	15.39 2	92	290.429,068 396.878,64	93	290.438,687 396.867,107	15.01 8	93	290.438,687 396.867,107	94	290.446,88 396.851,992	17.19 3
94	290.446,88 396.851,992	95	290.456,158 396.841,484	14.01 8	95	290.456,158 396.841,484	96	290.465,22 396.832,43	12.81	96	290.465,22 396.832,43	97	290.470,142 396.821,188	12.27 2
97	290.470,142 396.821,188	98	290.465,188 396.809,873	12.35 2	98	290.465,188 396.809,873	99	290.460,36 396.805,738	6.357	99	290.460,36 396.805,738	100	290.453,768 396.800,948	8.149
100	290.453,768 396.800,948	101	290.449,94 396.792,749	9.049	101	290.449,94 396.792,749	102	290.453,92 396.783,089	10.44 8	102	290.453,92 396.783,089	103	290.462,407 396.772,186	13.81 7
103	290.462,407 396.772,186	104	290.474,745 396.763,556	15.05 7	104	290.474,745 396.763,556	105	290.484,6 396.757,401	11.61 9	105	290.484,6 396.757,401	106	290.493,746 396.754,355	9.64
106	290.493,746 396.754,355	107	290.504,904 396.751,877	11.43	107	290.504,904 396.751,877	108	290.516,515 396.750,588	11.68 2	108	290.516,515 396.750,588	109	290.526,001 396.745,849	10.60 4
109	290.526,001 396.745,849	110	290.533,833 396.737,37	11.54 3	110	290.533,833 396.737,37	111	290.556,853 396.711,833	34.38 1	111	290.556,853 396.711,833	112	290.568,36 396.701,835	15.24 4

Punct început	X / Y	Punct sfârșit	X / Y	Lungime segment	Punct început	X / Y	Punct sfârșit	X / Y	Lungime segment	Punct început	X / Y	Punct sfârșit	X / Y	Lungime segment
112	290.568,36 396.701,835	113	290.579,457 396.690,242	16.048	113	290.579,457 396.690,242	114	290.587,983 396.681,19	12.435	114	290.587,983 396.681,19	115	290.588,509 396.671,728	9.477
115	290.588,509 396.671,728	116	290.591,761 396.662,445	9.836	116	290.591,761 396.662,445	117	290.597,949 396.656,703	8.442	117	290.597,949 396.656,703	118	290.612,545 396.654,758	14.725
118	290.612,545 396.654,758	119	290.621,965 396.651,621	9.929	119	290.621,965 396.651,621	120	290.638,445 396.641,528	19.325	120	290.638,445 396.641,528	121	290.640,536 396.631,08	10.655
121	290.640,536 396.631,08	122	290.646,363 396.623,019	9.947	122	290.646,363 396.623,019	123	290.655,384 396.620,872	9.273	123	290.655,384 396.620,872	124	290.662,877 396.625,277	8.692
124	290.662,877 396.625,277	125	290.668,15 396.632,126	8.644	125	290.668,15 396.632,126	126	290.680,429 396.633,879	12.404	126	290.680,429 396.633,879	127	290.689,063 396.625,826	11.807
127	290.689,063 396.625,826	128	290.692,206 396.614,312	11.935	128	290.692,206 396.614,312	129	290.695,874 396.603,317	11.591	129	290.695,874 396.603,317	130	290.709,108 396.599,213	13.856
130	290.709,108 396.599,213	131	290.722,936 396.599,689	13.836	131	290.722,936 396.599,689	132	290.738,665 396.606,357	17.084	132	290.738,665 396.606,357	133	290.746,495 396.616,267	12.63
133	290.746,495 396.616,267	134	290.762,511 396.615,696	16.026	134	290.762,511 396.615,696	135	290.769,13 396.606,677	11.187	135	290.769,13 396.606,677	136	290.767,409 396.598,655	8.205
136	290.767,409 396.598,655	137	290.763,208 396.586,995	12.394	137	290.763,208 396.586,995	138	290.764,805 396.584,77	2.739	138	290.764,805 396.584,77	139	290.779,57 396.579,237	15.768
139	290.779,57 396.579,237	140	290.790,506 396.569,766	14.467	140	290.790,506 396.569,766	141	290.797,012 396.561,64	10.41	141	290.797,012 396.561,64	142	290.809,168 396.558,471	12.562
142	290.809,168 396.558,471	143	290.823,057 396.558,471	13.889	143	290.823,057 396.558,471	144	290.838,823 396.559,034	15.776	144	290.838,823 396.559,034	145	290.848,572 396.560,18	9.816
145	290.848,572 396.560,18	146	290.865,019 396.559,006	16.489	146	290.865,019 396.559,006	147	290.877,686 396.552,979	14.028	147	290.877,686 396.552,979	148	290.885,043 396.543,79	11.771
148	290.885,043 396.543,79	149	290.887,628 396.534,101	10.028	149	290.887,628 396.534,101	150	290.884,204 396.527,941	7.048	150	290.884,204 396.527,941	151	290.873,045 396.519,18	14.187
151	290.873,045 396.519,18	152	290.867,134 396.524,115	7.7	152	290.867,134 396.524,115	153	290.860,597 396.526,769	7.055	153	290.860,597 396.526,769	154	290.853,963 396.527,549	6.68
154	290.853,963 396.527,549	155	290.846,212 396.524,815	8.219	155	290.846,212 396.524,815	156	290.858,52 396.507,83	20.976	156	290.858,52 396.507,83	157	290.861,33 396.460,58	47.333
157	290.861,33 396.460,58	158	290.817,692 396.402,514	72.636	158	290.817,692 396.402,514	159	290.874,82 396.368,721	66.375	159	290.874,82 396.368,721	160	290.913,396 396.357,067	40.298
160	290.913,396 396.357,067	161	290.899,483 396.424,087	68.449	161	290.899,483 396.424,087	162	290.941,824 396.394,259	51.793	162	290.941,824 396.394,259	163	290.970,456 396.411,774	33.564
163	290.970,456 396.411,774	164	291.011,424 396.341,962	80.945	164	291.011,424 396.341,962	165	290.998,17 396.292,612	51.099	165	290.998,17 396.292,612	166	291.011,358 396.278,259	19.492
166	291.011,358 396.278,259	167	291.027,222 396.309,675	35.194	167	291.027,222 396.309,675	168	291.037,012 396.310,051	9.797	168	291.037,012 396.310,051	169	291.065,842 396.246,561	69.729
169	291.065,842 396.246,561	170	291.049,061 396.211,877	38.53	170	291.049,061 396.211,877	171	291.067,135 396.206,611	18.826	171	291.067,135 396.206,611	172	291.105,543 396.232,565	46.355
172	291.105,543 396.232,565	173	291.075,403 396.375,449	146.028	173	291.075,403 396.375,449	174	291.140,243 396.331,56	78.297	174	291.140,243 396.331,56	175	291.169,237 396.300,34	42.607
175	291.169,237 396.300,34	176	291.217,162 396.205,425	106.328	176	291.217,162 396.205,425	177	291.230,681 396.193,656	17.924	177	291.230,681 396.193,656	178	291.243,483 396.198,923	13.843
178	291.243,483 396.198,923	179	291.271,347 396.172,216	38.596	179	291.271,347 396.172,216	180	291.272,617 396.139,92	32.321	180	291.272,617 396.139,92	181	291.328,852 396.099,729	69.121
181	291.328,852 396.099,729	182	291.425,184 396.067,36	101.625	182	291.425,184 396.067,36	183	291.435,728 396.033,132	35.815	183	291.435,728 396.033,132	184	291.447,729 396.025,251	14.357
184	291.447,729 396.025,251	185	291.472,252 396.029,37	24.867	185	291.472,252 396.029,37	186	291.503,882 396.005,673	39.522	186	291.503,882 396.005,673	187	291.514,764 396.006,791	10.939
187	291.514,764 396.006,791	188	291.520,211 396.012,834	8.136	188	291.520,211 396.012,834	189	291.519,73 396.027,997	15.171	189	291.519,73 396.027,997	190	291.547,56 396.029,37	27.864
190	291.547,56 396.029,37	191	291.597,761 396.012,209	53.053	191	291.597,761 396.012,209	192	291.639,934 396.029,888	45.729	192	291.639,934 396.029,888	193	291.695,547 396.088,23	80.601
193	291.695,547 396.088,23	194	291.697,947 396.123,676	35.527	194	291.697,947 396.123,676	195	291.706,07 396.137,153	15.736	195	291.706,07 396.137,153	196	291.730,809 396.146,476	26.437
196	291.730,809 396.146,476	197	291.747,209 396.140,242	17.545	197	291.747,209 396.140,242	198	291.738,829 396.133,2	10.946	198	291.738,829 396.133,2	199	291.777,031 396.102,614	48.938
199	291.777,031 396.102,614	200	291.833,674 396.149,214	73.348	200	291.833,674 396.149,214	201	291.862,118 396.161,417	30.951	201	291.862,118 396.161,417	202	291.838,266 396.214,009	57.748
202	291.838,266 396.214,009	203	291.818,708 396.198,971	24.671	203	291.818,708 396.198,971	204	291.795,639 396.195,575	23.318	204	291.795,639 396.195,575	205	291.756,443 396.200,815	39.545
205	291.756,443 396.200,815	206	291.725,431 396.269,531	75.39	206	291.725,431 396.269,531	207	291.635,936 396.264,98	89.611	207	291.635,936 396.264,98	208	291.640,526 396.176,8	88.299
208	291.640,526 396.176,8	209	291.571,84 396.131,489	82.285	209	291.571,84 396.131,489	210	291.433,805 396.147,377	138.946	210	291.433,805 396.147,377	211	291.362,643 396.249,869	124.774

Punct început	X / Y	Punct sfârșit	X / Y	Lungime segment	Punct început	X / Y	Punct sfârșit	X / Y	Lungime segment	Punct început	X / Y	Punct sfârșit	X / Y	Lungime segment
211	291.362,643 396.249,869	212	291.333,17 396.311,768	68.558	212	291.333,17 396.311,768	213	291.272,31 396.335,24	65.229	213	291.272,31 396.335,24	214	291.275,737 396.406,961	71.803
214	291.275,737 396.406,961	215	291.344,859 396.405,933	69.13	215	291.344,859 396.405,933	216	291.377,171 396.437,695	45.309	216	291.377,171 396.437,695	217	291.419,541 396.411,145	50.001
217	291.419,541 396.411,145	218	291.462,578 396.458,724	64.156	218	291.462,578 396.458,724	219	291.536,758 396.491,333	81.031	219	291.536,758 396.491,333	220	291.621,98 396.496,799	85.397
220	291.621,98 396.496,799	221	291.699,788 396.529,506	84.403	221	291.699,788 396.529,506	222	291.766,93 396.516,45	68.4	222	291.766,93 396.516,45	223	291.849,746 396.563,778	95.386
223	291.849,746 396.563,778	224	291.924,571 396.547,153	76.65	224	291.924,571 396.547,153	225	291.948,25 396.515,908	39.204	225	291.948,25 396.515,908	226	291.958,58 396.515,561	10.336
226	291.958,58 396.515,561	227	291.973,981 396.525,608	18.388	227	291.973,981 396.525,608	228	291.960,762 396.536,713	17.265	228	291.960,762 396.536,713	229	291.946,315 396.566,568	33.167
229	291.946,315 396.566,568	230	291.976,977 396.598,367	44.174	230	291.976,977 396.598,367	231	292.011,071 396.647,584	59.872	231	292.011,071 396.647,584	232	292.004,172 396.669,076	22.572
232	292.004,172 396.669,076	233	291.991,171 396.690,567	25.118	233	291.991,171 396.690,567	234	292.001,386 396.706,354	18.804	234	292.001,386 396.706,354	235	292.002,315 396.717,895	11.578
235	292.002,315 396.717,895	236	291.994,355 396.749,867	32.948	236	291.994,355 396.749,867	237	291.975,385 396.744,162	19.809	237	291.975,385 396.744,162	238	291.959,759 396.746,447	15.792
238	291.959,759 396.746,447	239	291.955,726 396.699,524	47.096	239	291.955,726 396.699,524	240	291.937,213 396.685,226	23.392	240	291.937,213 396.685,226	241	291.864,738 396.670,581	73.94
241	291.864,738 396.670,581	242	291.828,933 396.685,663	38.852	242	291.828,933 396.685,663	243	291.818,535 396.674,975	14.911	243	291.818,535 396.674,975	1	291.813,731 396.668,893	7.75

** Lungimile segmentelor sunt determinate în planul de proiecție Stereo 70 și sunt rotunjite la 1 milimetru.

*** Distanța dintre puncte este formată din segmente cumulate ce sunt mai mici decât valoarea 1 milimetru.

**DATE DESPRE IMOBILUL NR. 431**

Oficiul de Cadastru și Publicitate Imobiliară CARAS-SEVERIN
Biroul de Cadastru și Publicitate Imobiliară Caransebes

A. Partea I. Descrierea imobilului

TEREN Extravilan

Adresa: Jud. Caraș-Severin

Nr. Crt	Nr cadastral Nr. topografic	Suprafața* (mp)	Observații / Referințe
A1	30177	Din acte: 674.738 Masurata: 682.672	Sector cadastral:39 Teren neimprijmit;

B. Partea II. Proprietari și acte

Inscrieri privitoare la dreptul de proprietate și alte drepturi reale		Referințe
13738 / 01/06/2011		
Act Administrativ nr. 8, din 11/02/2011 emis de C.L. CORNEA;		
B1	Intabulare, drept de PROPRIETATE in seria rangului- din cf vechi, dobandit prin Lege, cota actuala 674738/682672 1) COMUNA CORNEA , CIF:3227734	A1
9 / 20/03/2023		
Act Normativ nr. 7, din 13/02/1996 emis de PARLAMENTUL ROMANIEI (Art.13, Al. 15);		
B2	Inscrierea provizorie, drept de PROPRIETATE Insciere in baza Legii 7/1996, dobandit prin Lege, cota actuala 7934/682672 1) COMUNA CORNEA , CIF:3227734	A1

C. Partea III. SARCINI .

Inscrieri privind dezmembramintele dreptului de proprietate, drepturi reale de garanție și sarcini	Referințe
NU SUNT	

Punct început	X / Y	Punct sfârşit	X / Y	Lungime segment	Punct început	X / Y	Punct sfârşit	X / Y	Lungime segment	Punct început	X / Y	Punct sfârşit	X / Y	Lungime segment
10	292.473,881 396.044,911	11	292.471,524 396.070,277	25.475	11	292.471,524 396.070,277	12	292.472,049 396.095,389	25.117	12	292.472,049 396.095,389	13	292.443,307 396.169,389	79.386
13	292.443,307 396.169,389	14	292.410,58 396.229,135	68.122	14	292.410,58 396.229,135	15	292.359,399 396.215,995	52.841	15	292.359,399 396.215,995	16	292.303,194 396.206,063	57.076
16	292.303,194 396.206,063	17	292.256,082 396.198,654	47.691	17	292.256,082 396.198,654	18	292.238,211 396.190,273	19.739	18	292.238,211 396.190,273	19	292.207,133 396.175,699	34.326
19	292.207,133 396.175,699	20	292.179,932 396.172,123	27.435	20	292.179,932 396.172,123	21	292.146,412 396.167,716	33.808	21	292.146,412 396.167,716	22	292.108,77 396.166,61	37.658
22	292.108,77 396.166,61	23	292.080,438 396.170,259	28.566	23	292.080,438 396.170,259	24	292.083,431 396.247,58	77.379	24	292.083,431 396.247,58	25	292.080,293 396.304,129	56.636
25	292.080,293 396.304,129	26	292.079,525 396.360,908	56.784	26	292.079,525 396.360,908	27	292.004,345 396.378,124	77.126	27	292.004,345 396.378,124	28	291.893,687 396.415,532	116.81
28	291.893,687 396.415,532	29	291.907,17 396.488,047	73.758	29	291.907,17 396.488,047	30	291.918,173 396.505,497	20.629	30	291.918,173 396.505,497	31	291.948,25 396.515,908	31.828
31	291.948,25 396.515,908	32	291.924,571 396.547,153	39.204	32	291.924,571 396.547,153	33	291.849,746 396.563,778	76.65	33	291.849,746 396.563,778	34	291.766,93 396.516,45	95.386
34	291.766,93 396.516,45	35	291.699,788 396.529,506	68.4	35	291.699,788 396.529,506	36	291.621,98 396.496,799	84.403	36	291.621,98 396.496,799	37	291.536,758 396.491,333	85.397
37	291.536,758 396.491,333	38	291.462,578 396.458,724	81.031	38	291.462,578 396.458,724	39	291.419,541 396.411,145	64.156	39	291.419,541 396.411,145	40	291.377,171 396.437,695	50.001
40	291.377,171 396.437,695	41	291.344,859 396.405,933	45.309	41	291.344,859 396.405,933	42	291.275,737 396.406,961	69.13	42	291.275,737 396.406,961	43	291.272,31 396.335,24	71.803
43	291.272,31 396.335,24	44	291.333,17 396.311,768	65.229	44	291.333,17 396.311,768	45	291.362,643 396.249,869	68.558	45	291.362,643 396.249,869	46	291.433,805 396.147,377	124.774
46	291.433,805 396.147,377	47	291.571,84 396.131,489	138.946	47	291.571,84 396.131,489	48	291.640,526 396.176,8	82.285	48	291.640,526 396.176,8	49	291.635,936 396.264,98	88.299
49	291.635,936 396.264,98	50	291.725,431 396.269,531	89.611	50	291.725,431 396.269,531	51	291.759,183 396.303,333	47.768	51	291.759,183 396.303,333	52	291.763,053 396.307,769	5.887
52	291.763,053 396.307,769	53	291.773,688 396.316,71	13.894	53	291.773,688 396.316,71	54	291.778,125 396.319,266	5.121	54	291.778,125 396.319,266	55	291.791,378 396.318,929	13.257
55	291.791,378 396.318,929	56	291.799,432 396.315,943	8.59	56	291.799,432 396.315,943	57	291.805,091 396.315,879	5.659	57	291.805,091 396.315,879	58	291.836,187 396.331,131	34.635
58	291.836,187 396.331,131	59	291.843,125 396.354,414	24.295	59	291.843,125 396.354,414	60	291.863,228 396.352,243	20.22	60	291.863,228 396.352,243	61	291.895,285 396.337,589	35.248
61	291.895,285 396.337,589	62	291.933,374 396.330,093	38.82	62	291.933,374 396.330,093	63	291.953,932 396.326,047	20.952	63	291.953,932 396.326,047	64	291.977,133 396.308,192	29.276
64	291.977,133 396.308,192	65	292.006,336 396.261,318	55.227	65	292.006,336 396.261,318	66	291.996,701 396.229,715	33.039	66	291.996,701 396.229,715	67	291.971,223 396.184,658	51.762
67	291.971,223 396.184,658	68	291.933,946 396.135,383	61.787	68	291.933,946 396.135,383	69	291.933,569 396.113,943	21.443	69	291.933,569 396.113,943	70	291.872,458 396.102,196	62.23
70	291.872,458 396.102,196	71	291.833,674 396.149,214	60.95	71	291.833,674 396.149,214	72	291.777,031 396.102,614	73.348	72	291.777,031 396.102,614	73	291.738,829 396.133,2	48.938
73	291.738,829 396.133,2	74	291.747,209 396.140,242	10.946	74	291.747,209 396.140,242	75	291.730,809 396.146,476	17.545	75	291.730,809 396.146,476	76	291.706,07 396.137,153	26.437
76	291.706,07 396.137,153	77	291.697,947 396.123,676	15.736	77	291.697,947 396.123,676	78	291.695,547 396.088,23	35.527	78	291.695,547 396.088,23	79	291.639,934 396.029,888	80.601
79	291.639,934 396.029,888	80	291.597,761 396.012,209	45.729	80	291.597,761 396.012,209	81	291.547,56 396.029,37	53.053	81	291.547,56 396.029,37	82	291.519,73 396.027,997	27.864
82	291.519,73 396.027,997	83	291.520,211 396.012,834	15.171	83	291.520,211 396.012,834	84	291.514,764 396.006,791	8.136	84	291.514,764 396.006,791	85	291.503,882 396.005,673	10.939
85	291.503,882 396.005,673	86	291.472,252 396.029,37	39.522	86	291.472,252 396.029,37	87	291.447,729 396.025,251	24.867	87	291.447,729 396.025,251	88	291.435,728 396.033,132	14.357
88	291.435,728 396.033,132	89	291.425,184 396.067,36	35.815	89	291.425,184 396.067,36	90	291.328,852 396.099,729	101.625	90	291.328,852 396.099,729	91	291.272,617 396.139,92	69.121
91	291.272,617 396.139,92	92	291.271,347 396.172,216	32.321	92	291.271,347 396.172,216	93	291.243,483 396.198,923	38.596	93	291.243,483 396.198,923	94	291.230,681 396.193,656	13.843
94	291.230,681 396.193,656	95	291.217,162 396.205,425	17.924	95	291.217,162 396.205,425	96	291.169,237 396.300,34	106.328	96	291.169,237 396.300,34	97	291.140,243 396.331,56	42.607
97	291.140,243 396.331,56	98	291.075,403 396.375,449	78.297	98	291.075,403 396.375,449	99	291.105,543 396.232,565	146.028	99	291.105,543 396.232,565	100	291.067,135 396.206,611	46.355
100	291.067,135 396.206,611	101	291.049,061 396.211,877	18.826	101	291.049,061 396.211,877	102	291.065,842 396.246,561	38.53	102	291.065,842 396.246,561	103	291.037,012 396.310,051	69.729
103	291.037,012 396.310,051	104	291.027,222 396.309,675	9.797	104	291.027,222 396.309,675	105	291.011,358 396.278,259	35.194	105	291.011,358 396.278,259	106	290.998,17 396.292,612	19.492
106	290.998,17 396.292,612	107	291.011,424 396.341,962	51.099	107	291.011,424 396.341,962	108	290.970,456 396.411,774	80.945	108	290.970,456 396.411,774	109	290.941,824 396.394,259	33.564

Punct început	X / Y	Punct sfârșit	X / Y	Lungime segment	Punct început	X / Y	Punct sfârșit	X / Y	Lungime segment	Punct început	X / Y	Punct sfârșit	X / Y	Lungime segment
109	290.941,824 396.394,259	110	290.899,483 396.424,087	51.793	110	290.899,483 396.424,087	111	290.913,396 396.357,067	68.449	111	290.913,396 396.357,067	112	290.949,189 396.346,254	37.391
112	290.949,189 396.346,254	113	290.969,186 396.336,171	22.395	113	290.969,186 396.336,171	114	290.986,839 396.319,737	24.119	114	290.986,839 396.319,737	115	290.994,384 396.295,53	25.356
115	290.994,384 396.295,53	116	290.988,142 396.270,582	25.717	116	290.988,142 396.270,582	117	290.991,105 396.250,596	20.204	117	290.991,105 396.250,596	118	290.992,242 396.230,152	20.476
118	290.992,242 396.230,152	119	290.996,148 396.212,763	17.822	119	290.996,148 396.212,763	120	291.010,87 396.195,601	22.611	120	291.010,87 396.195,601	121	291.027,074 396.189,373	17.36
121	291.027,074 396.189,373	122	291.068,852 396.179,137	43.014	122	291.068,852 396.179,137	123	291.117,952 396.172,243	49.582	123	291.117,952 396.172,243	124	291.137,439 396.168,93	19.767
124	291.137,439 396.168,93	125	291.143,975 396.164,394	7.956	125	291.143,975 396.164,394	126	291.147,209 396.157,456	7.655	126	291.147,209 396.157,456	127	291.137,389 396.132,034	27.253
127	291.137,389 396.132,034	128	291.143,721 396.131,01	6.414	128	291.143,721 396.131,01	129	291.178,007 396.126,914	34.53	129	291.178,007 396.126,914	130	291.204,386 396.143,423	31.119
130	291.204,386 396.143,423	131	291.266,683 396.111,075	70.195	131	291.266,683 396.111,075	132	291.264,219 396.095,697	15.574	132	291.264,219 396.095,697	133	291.248,765 396.067,882	31.82
133	291.248,765 396.067,882	134	291.370,05 396.007,83	135.38	134	291.370,05 396.007,83	135	291.378,389 395.987,642	21.842	135	291.378,389 395.987,642	136	291.379,292 395.966,568	21.093
136	291.379,292 395.966,568	137	291.366,085 395.926,357	42.324	137	291.366,085 395.926,357	138	291.307,512 395.915,254	59.616	138	291.307,512 395.915,254	139	291.212,913 395.891,781	97.468
139	291.212,913 395.891,781	140	291.181,666 395.893,376	31.288	140	291.181,666 395.893,376	141	291.081,205 395.874,279	102.26	141	291.081,205 395.874,279	142	291.018,058 395.849,166	67.957
142	291.018,058 395.849,166	143	291.031,259 395.785,554	64.967	143	291.031,259 395.785,554	144	291.116,933 395.799,816	86.853	144	291.116,933 395.799,816	145	291.185,419 395.797,249	68.534
145	291.185,419 395.797,249	146	291.188,938 395.728,761	68.578	146	291.188,938 395.728,761	147	291.217,311 395.730,716	28.44	147	291.217,311 395.730,716	148	291.362,357 395.771,83	150.76
148	291.362,357 395.771,83	149	291.479,314 395.765,665	117.19	149	291.479,314 395.765,665	150	291.510,012 395.751,543	33.791	150	291.510,012 395.751,543	151	291.519,873 395.744,357	12.202
151	291.519,873 395.744,357	152	291.555,725 395.746,716	35.93	152	291.555,725 395.746,716	153	291.595,223 395.751,382	39.773	153	291.595,223 395.751,382	154	291.606,211 395.774,373	25.482
154	291.606,211 395.774,373	155	291.621,538 395.781,544	16.922	155	291.621,538 395.781,544	156	291.648,438 395.782,054	26.905	156	291.648,438 395.782,054	157	291.653,774 395.830,575	48.814
157	291.653,774 395.830,575	158	291.703,449 395.886,267	74.627	158	291.703,449 395.886,267	159	291.721,226 395.849,631	40.721	159	291.721,226 395.849,631	160	291.773,329 395.832,112	54.969
160	291.773,329 395.832,112	161	291.799,418 395.866,337	43.035	161	291.799,418 395.866,337	162	291.788,004 395.891,11	27.276	162	291.788,004 395.891,11	163	291.799,744 395.902,518	16.37
163	291.799,744 395.902,518	164	291.833,336 395.919,142	37.48	164	291.833,336 395.919,142	165	291.856,817 395.927,617	24.964	165	291.856,817 395.927,617	166	291.882,58 395.919,794	26.925
166	291.882,58 395.919,794	167	291.905,083 395.905,452	26.685	167	291.905,083 395.905,452	168	291.912,584 395.894,695	13.114	168	291.912,584 395.894,695	169	291.913,888 395.877,746	16.999
169	291.913,888 395.877,746	170	291.891,92 395.870,123	23.253	170	291.891,92 395.870,123	171	291.886,241 395.855,326	15.849	171	291.886,241 395.855,326	172	291.875,899 395.850,867	11.262
172	291.875,899 395.850,867	173	291.897,395 395.842,152	23.195	173	291.897,395 395.842,152	174	291.912,808 395.832,625	18.12	174	291.912,808 395.832,625	175	291.913,416 395.821,072	11.569
175	291.913,416 395.821,072	176	291.890,5 395.794,722	34.921	176	291.890,5 395.794,722	177	291.862,92 395.778,304	32.097	177	291.862,92 395.778,304	178	291.869,396 395.749,918	29.115
178	291.869,396 395.749,918	179	291.827,819 395.737,913	43.275	179	291.827,819 395.737,913	180	291.823,966 395.755,142	17.655	180	291.823,966 395.755,142	181	291.754,244 395.721,971	77.211
181	291.754,244 395.721,971	182	291.728,043 395.715,819	26.914	182	291.728,043 395.715,819	183	291.733,91 395.699,117	17.702	183	291.733,91 395.699,117	184	291.805,669 395.704,472	71.959
184	291.805,669 395.704,472	185	291.807,587 395.722,379	18.009	185	291.807,587 395.722,379	186	291.829,239 395.726,562	22.052	186	291.829,239 395.726,562	187	291.861,686 395.725,549	32.463
187	291.861,686 395.725,549	188	291.880,379 395.712,751	22.654	188	291.880,379 395.712,751	189	291.884,028 395.696,94	16.227	189	291.884,028 395.696,94	190	291.885,796 395.647,687	49.285
190	291.885,796 395.647,687	191	291.876,687 395.622,844	26.46	191	291.876,687 395.622,844	192	291.856,537 395.533,41	91.676	192	291.856,537 395.533,41	193	291.835,282 395.499,182	40.291
193	291.835,282 395.499,182	194	291.807,127 395.503,322	28.458	194	291.807,127 395.503,322	195	291.789,901 395.541,513	41.896	195	291.789,901 395.541,513	196	291.771,407 395.489,62	55.09
196	291.771,407 395.489,62	197	291.714,08 395.496,639	57.755	197	291.714,08 395.496,639	198	291.704,279 395.475,468	23.33	198	291.704,279 395.475,468	199	291.748,845 395.424,658	67.585
199	291.748,845 395.424,658	200	291.790,779 395.394,456	51.678	200	291.790,779 395.394,456	201	291.864,016 395.373,403	76.203	201	291.864,016 395.373,403	202	291.911,127 395.339,743	57.9
202	291.911,127 395.339,743	203	292.006,647 395.314,523	98.793	203	292.006,647 395.314,523	1	292.057,149 395.316,891	50.557					

**** Lungimile segmentelor sunt determinate în planul de proiecție Stereo 70 și sunt rotunjite la 1 milimetru.**

***** Distanța dintre puncte este formată din segmente cumulate ce sunt mai mici decât valoarea 1 milimetru.**

**DATE DESPRE IMOBILUL NR. 432**

Oficiul de Cadastru și Publicitate Imobiliară CARAS-SEVERIN
Biroul de Cadastru și Publicitate Imobiliară Caransebes

A. Partea I. Descrierea imobilului

TEREN Extravilan

Adresa: Jud. Caraș-Severin

Nr. Crt	Nr cadastral Nr. topografic	Suprafața* (mp)	Observații / Referințe
A1	30140	690.000	Sector cadastral:39 Teren neimprejmuit;

B. Partea II. Proprietari și acte

Inscrieri privitoare la dreptul de proprietate și alte drepturi reale	Referințe
4229 / 22/02/2011	
Act Administrativ nr. 8, din 11/02/2011 emis de C.L. CORNEA;	
B1	A1
Intabulare, drept de PROPRIETATE in seria rangului -din cf vechi, dobandit prin Lege, cota actuala 1/1 1) COMUNA CORNEA, CIF:3227734	

C. Partea III. SARCINI .

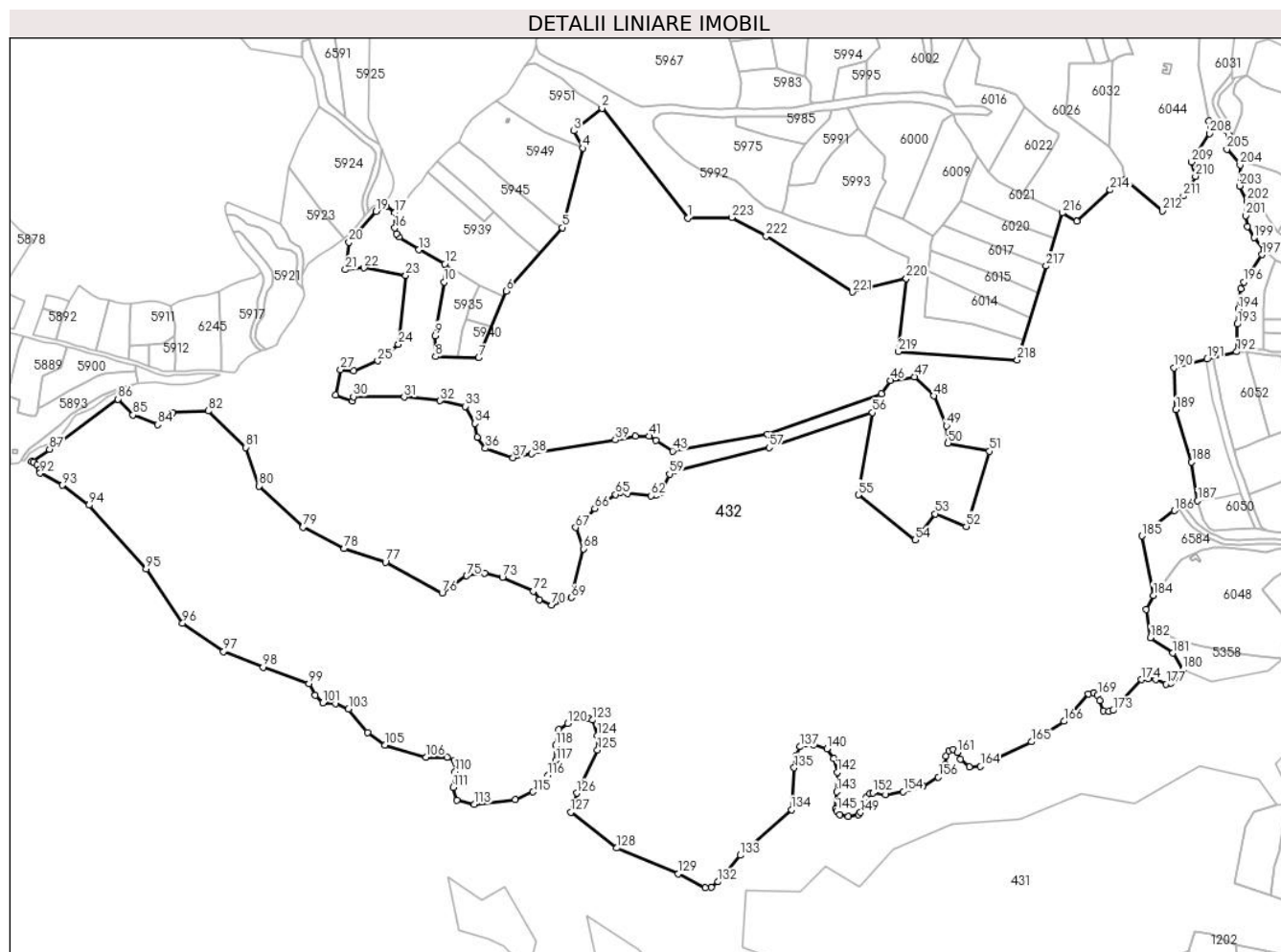
Inscrieri privind dezmembramintele dreptului de proprietate, drepturi reale de garanție și sarcini	Referințe
NU SUNT	

Anexa Nr. 1 La Partea I

Teren

Nr cadastral	Suprafața (mp)*	Observații / Referințe
30140	690.000	

* Suprafața este determinată în planul de proiecție Stereo 70.



Date referitoare la teren

Crt	Categorie folosință	Intravilan	Suprafața (mp)	Tarla	Parcelă	Nr. topo	Observații / Referințe
1	pasune	NU	690.000	-	-	-	Identificat cu nr. cadastral partial 2048, din planul cadastral 1:2880, editia 1874. Denumirea locului Sub Deal

Lungime Segmente

1) Valorile lungimilor segmentelor sunt obținute din proiecție în plan.

Punct început	X / Y	Punct sfârșit	X / Y	Lungime segment
1	291.202,466 397.256,668	2	291.094,077 397.395,425	176.073
4	291.069,81 397.345,131	5	291.044,133 397.244,63	103.729
7	290.938,21 397.080,099	8	290.883,614 397.081,643	54.618
10	290.894,333 397.175,912	11	290.896,605 397.193,37	17.605
13	290.862,535 397.216,748	14	290.837,562 397.232,654	29.608
2	291.094,077 397.395,425	3	291.058,516 397.366,973	45.542
5	291.044,133 397.244,63	6	290.972,732 397.164,593	107.257
8	290.883,614 397.081,643	9	290.882,795 397.108,098	26.468
11	290.896,605 397.193,37	12	290.895,042 397.198,868	5.716
14	290.837,562 397.232,654	15	290.834,205 397.236,418	5.044
3	291.058,516 397.366,973	4	291.069,81 397.345,131	24.589
6	290.972,732 397.164,593	7	290.938,21 397.080,099	91.274
9	290.882,795 397.108,098	10	290.894,333 397.175,912	68.789
12	290.895,042 397.198,868	13	290.862,535 397.216,748	37.1
15	290.834,205 397.236,418	16	290.832,006 397.244,143	8.032

Punct început	X / Y	Punct sfârșit	X / Y	Lungime segment	Punct început	X / Y	Punct sfârșit	X / Y	Lungime segment	Punct început	X / Y	Punct sfârșit	X / Y	Lungime segment
16	290.832,006 397.244,143	17	290.832,097 397.263,681	19.538	17	290.832,097 397.263,681	18	290.821,537 397.272,172	13.55	18	290.821,537 397.272,172	19	290.808,079 397.265,141	15.184
19	290.808,079 397.265,141	20	290.773,986 397.226,094	51.836	20	290.773,986 397.226,094	21	290.769,594 397.191,518	34.854	21	290.769,594 397.191,518	22	290.793,071 397.193,717	23.58
22	290.793,071 397.193,717	23	290.845,8 397.184,304	53.563	23	290.845,8 397.184,304	24	290.836,647 397.097,116	87.667	24	290.836,647 397.097,116	25	290.810,556 397.076,176	33.455
25	290.810,556 397.076,176	26	290.779,99 397.063,713	33.009	26	290.779,99 397.063,713	27	290.763,566 397.065,385	16.509	27	290.763,566 397.065,385	28	290.757,422 397.032,867	33.093
28	290.757,422 397.032,867	29	290.778,421 397.025,235	22.343	29	290.778,421 397.025,235	30	290.779,774 397.031,062	5.982	30	290.779,774 397.031,062	31	290.843,844 397.030,398	64.073
31	290.843,844 397.030,398	32	290.889,143 397.025,808	45.531	32	290.889,143 397.025,808	33	290.920,922 397.018,758	32.552	33	290.920,922 397.018,758	34	290.933,528 396.997,064	25.091
34	290.933,528 396.997,064	35	290.936,236 396.979,829	17.446	35	290.936,236 396.979,829	36	290.946,668 396.965,454	17.761	36	290.946,668 396.965,454	37	290.981,651 396.953,793	36.875
37	290.981,651 396.953,793	38	291.004,864 396.959,024	23.795	38	291.004,864 396.959,024	39	291.110,739 396.976,409	107.293	39	291.110,739 396.976,409	40	291.136,203 396.981,378	25.944
40	291.136,203 396.981,378	41	291.153,531 396.980,994	17.332	41	291.153,531 396.980,994	42	291.162,402 396.976,131	10.116	42	291.162,402 396.976,131	43	291.183,513 396.962,396	25.186
43	291.183,513 396.962,396	44	291.303,428 396.983,683	121.79	44	291.303,428 396.983,683	45	291.447,767 397.034,881	153.15	45	291.447,767 397.034,881	46	291.459,116 397.051,386	20.03
46	291.459,116 397.051,386	47	291.489,494 397.056,165	30.752	47	291.489,494 397.056,165	48	291.513,943 397.031,987	34.385	48	291.513,943 397.031,987	49	291.529,845 396.994,141	41.051
49	291.529,845 396.994,141	50	291.531,716 396.972,182	22.039	50	291.531,716 396.972,182	51	291.584,101 396.961,903	53.384	51	291.584,101 396.961,903	52	291.554,787 396.866,949	99.376
52	291.554,787 396.866,949	53	291.515,278 396.882,983	42.639	53	291.515,278 396.882,983	54	291.489,935 396.849,891	41.682	54	291.489,935 396.849,891	55	291.418,166 396.906,811	91.601
55	291.418,166 396.906,811	56	291.435,983 397.010,839	105.543	56	291.435,983 397.010,839	57	291.305,623 396.966,695	137.631	57	291.305,623 396.966,695	58	291.185,313 396.937,014	123.917
58	291.185,313 396.937,014	59	291.179,485 396.933,207	6.961	59	291.179,485 396.933,207	60	291.168,402 396.909,305	26.347	60	291.168,402 396.909,305	61	291.162,475 396.906,455	6.577
61	291.162,475 396.906,455	62	291.155,789 396.905,71	6.727	62	291.155,789 396.905,71	63	291.126,618 396.908,868	29.341	63	291.126,618 396.908,868	64	291.117,047 396.910,022	9.64
64	291.117,047 396.910,022	65	291.111,398 396.907,285	6.277	65	291.111,398 396.907,285	66	291.084,965 396.889,51	31.854	66	291.084,965 396.889,51	67	291.060,693 396.865,67	34.022
67	291.060,693 396.865,67	68	291.070,389 396.838,767	28.597	68	291.070,389 396.838,767	69	291.055,35 396.776,991	63.58	69	291.055,35 396.776,991	70	291.030,547 396.767,115	26.697
70	291.030,547 396.767,115	71	291.014,967 396.774,306	17.159	71	291.014,967 396.774,306	72	291.007,275 396.785,144	13.29	72	291.007,275 396.785,144	73	290.968,205 396.802,524	42.761
73	290.968,205 396.802,524	74	290.945,744 396.807,872	23.089	74	290.945,744 396.807,872	75	290.922,905 396.804,567	23.077	75	290.922,905 396.804,567	76	290.891,906 396.782,948	37.793
76	290.891,906 396.782,948	77	290.820,184 396.821,975	81.653	77	290.820,184 396.821,975	78	290.768,1 396.838,77	54.725	78	290.768,1 396.838,77	79	290.716,006 396.865,746	58.664
79	290.716,006 396.865,746	80	290.660,27 396.917,991	76.394	80	290.660,27 396.917,991	81	290.643,736 396.966,869	51.599	81	290.643,736 396.966,869	82	290.595,983 397.012,904	66.329
82	290.595,983 397.012,904	83	290.551,358 397.011,206	44.657	83	290.551,358 397.011,206	84	290.532,172 396.995,691	24.674	84	290.532,172 396.995,691	85	290.500,757 397.007,852	33.687
85	290.500,757 397.007,852	86	290.481,795 397.027,913	27.604	86	290.481,795 397.027,913	87	290.395,188 396.964,534	107.32	87	290.395,188 396.964,534	88	290.372,598 396.948,768	27.548
88	290.372,598 396.948,768	89	290.374,639 396.948,598	2.048	89	290.374,639 396.948,598	90	290.379,434 396.944,421	6.359	90	290.379,434 396.944,421	91	290.382,562 396.938,027	7.118
91	290.382,562 396.938,027	92	290.383,533 396.934,305	3.847	92	290.383,533 396.934,305	93	290.411,352 396.918,957	31.772	93	290.411,352 396.918,957	94	290.445,198 396.893,765	42.192
94	290.445,198 396.893,765	95	290.517,471 396.813,499	108.009	95	290.517,471 396.813,499	96	290.563,548 396.744,41	83.044	96	290.563,548 396.744,41	97	290.615,436 396.708,917	62.866
97	290.615,436 396.708,917	98	290.665,262 396.688,866	53.709	98	290.665,262 396.688,866	99	290.723,578 396.668,093	61.905	99	290.723,578 396.668,093	100	290.731,497 396.653,555	16.555
100	290.731,497 396.653,555	101	290.740,756 396.643,708	13.516	101	290.740,756 396.643,708	102	290.756,976 396.643,373	16.223	102	290.756,976 396.643,373	103	290.773,489 396.636,185	18.01
103	290.773,489 396.636,185	104	290.797,409 396.606,488	38.132	104	290.797,409 396.606,488	105	290.819,353 396.590,722	27.02	105	290.819,353 396.590,722	106	290.871,242 396.575,0	54.219
106	290.871,242 396.575,0	107	290.898,04 396.574,76	26.799	107	290.898,04 396.574,76	108	290.907,671 396.571,618	10.131	108	290.907,671 396.571,618	109	290.909,614 396.566,534	5.443
109	290.909,614 396.566,534	110	290.908,3 396.557,138	9.487	110	290.908,3 396.557,138	111	290.905,567 396.537,206	20.118	111	290.905,567 396.537,206	112	290.910,689 396.521,01	16.987
112	290.910,689 396.521,01	113	290.932,615 396.515,613	22.58	113	290.932,615 396.515,613	114	290.984,675 396.521,322	52.372	114	290.984,675 396.521,322	115	291.006,945 396.531,318	24.411

Punct început	X / Y	Punct sfârșit	X / Y	Lungime segment	Punct început	X / Y	Punct sfârșit	X / Y	Lungime segment	Punct început	X / Y	Punct sfârșit	X / Y	Lungime segment
115	291.006,945 396.531,318	116	291.025,361 396.552,09	27.76	116	291.025,361 396.552,09	117	291.035,81 396.570,939	21.55 1	117	291.035,81 396.570,939	118	291.035,33 396.590,017	19.08 4
118	291.035,33 396.590,017	119	291.039,582 396.609,882	20.31 5	119	291.039,582 396.609,882	120	291.050,781 396.617,815	13.72 4	120	291.050,781 396.617,815	121	291.064,453 396.623,513	14.81 2
121	291.064,453 396.623,513	122	291.076,61 396.624,961	12.24 3	122	291.076,61 396.624,961	123	291.082,01 396.622,219	6.056	123	291.082,01 396.622,219	124	291.088,006 396.602,85	20.27 6
124	291.088,006 396.602,85	125	291.088,411 396.584,24	18.61 4	125	291.088,411 396.584,24	126	291.061,893 396.529,909	60.45 7	126	291.061,893 396.529,909	127	291.054,706 396.505,543	25.40 4
127	291.054,706 396.505,543	128	291.112,776 396.460,33	73.59 6	128	291.112,776 396.460,33	129	291.190,676 396.427,872	84.39 2	129	291.190,676 396.427,872	130	291.224,591 396.410,322	38.18 7
130	291.224,591 396.410,322	131	291.232,041 396.410,896	7.472	131	291.232,041 396.410,896	132	291.240,692 396.417,627	10.96 1	132	291.240,692 396.417,627	133	291.269,189 396.451,298	44.11 1
133	291.269,189 396.451,298	134	291.333,632 396.509,038	86.52 6	134	291.333,632 396.509,038	135	291.337,048 396.561,79	52.86 2	135	291.337,048 396.561,79	136	291.339,41 396.576,501	14.89 9
136	291.339,41 396.576,501	137	291.344,295 396.588,497	12.95 2	137	291.344,295 396.588,497	138	291.351,584 396.591,8	8.002	138	291.351,584 396.591,8	139	291.361,653 396.591,048	10.09 7
139	291.361,653 396.591,048	140	291.378,567 396.585,98	17.65 7	140	291.378,567 396.585,98	141	291.387,255 396.573,636	15.09 5	141	291.387,255 396.573,636	142	291.391,461 396.556,393	17.74 9
142	291.391,461 396.556,393	143	291.391,006 396.531,606	24.79 1	143	291.391,006 396.531,606	144	291.389,667 396.510,052	21.59 6	144	291.389,667 396.510,052	145	291.390,817 396.507,339	2.947
145	291.390,817 396.507,339	146	291.394,7 396.502,808	5.967	146	291.394,7 396.502,808	147	291.405,339 396.500,138	10.96 9	147	291.405,339 396.500,138	148	291.418,721 396.502,554	13.59 8
148	291.418,721 396.502,554	149	291.421,063 396.505,482	3.749	149	291.421,063 396.505,482	150	291.428,54 396.524,715	20.63 5	150	291.428,54 396.524,715	151	291.432,734 396.529,387	6.278
151	291.432,734 396.529,387	152	291.436,52 396.530,069	3.847	152	291.436,52 396.530,069	153	291.452,56 396.527,782	16.20 2	153	291.452,56 396.527,782	154	291.475,256 396.531,762	23.04 2
154	291.475,256 396.531,762	155	291.499,913 396.538,179	25.47 8	155	291.499,913 396.538,179	156	291.519,529 396.550,205	23.00 9	156	291.519,529 396.550,205	157	291.528,056 396.565,575	17.57 7
157	291.528,056 396.565,575	158	291.528,819 396.576,918	11.36 9	158	291.528,819 396.576,918	159	291.532,612 396.583,401	7.511	159	291.532,612 396.583,401	160	291.538,531 396.584,855	6.095
160	291.538,531 396.584,855	161	291.543,362 396.581,462	5.903	161	291.543,362 396.581,462	162	291.547,406 396.572,82	9.541	162	291.547,406 396.572,82	163	291.558,546 396.562,869	14.93 7
163	291.558,546 396.562,869	164	291.572,928 396.563,524	14.39 7	164	291.572,928 396.563,524	165	291.637,44 396.594,644	71.62 6	165	291.637,44 396.594,644	166	291.678,662 396.620,608	48.71 7
166	291.678,662 396.620,608	167	291.709,56 396.655,099	46.30 7	167	291.709,56 396.655,099	168	291.716,01 396.656,443	6.589	168	291.716,01 396.656,443	169	291.720,911 396.653,731	5.601
169	291.720,911 396.653,731	170	291.724,051 396.647,166	7.277	170	291.724,051 396.647,166	171	291.728,451 396.633,967	13.91 3	171	291.728,451 396.633,967	172	291.735,226 396.633,424	6.797
172	291.735,226 396.633,424	173	291.740,384 396.634,248	5.223	173	291.740,384 396.634,248	174	291.776,3 396.673,358	53.09 9	174	291.776,3 396.673,358	175	291.784,984 396.674,479	8.756
175	291.784,984 396.674,479	176	291.794,458 396.673,25	9.553	176	291.794,458 396.673,25	177	291.807,737 396.667,527	14.46	177	291.807,737 396.667,527	178	291.813,731 396.668,893	6.148
178	291.813,731 396.668,893	179	291.818,535 396.674,975	7.75	179	291.818,535 396.674,975	180	291.828,933 396.685,663	14.91 1	180	291.828,933 396.685,663	181	291.816,316 396.706,925	24.72 4
181	291.816,316 396.706,925	182	291.787,82 396.726,318	34.46 9	182	291.787,82 396.726,318	183	291.782,682 396.762,199	36.24 7	183	291.782,682 396.762,199	184	291.791,502 396.779,884	19.76 2
184	291.791,502 396.779,884	185	291.776,955 396.854,966	76.47 8	185	291.776,955 396.854,966	186	291.818,063 396.886,905	52.05 7	186	291.818,063 396.886,905	187	291.847,606 396.899,368	32.06 4
187	291.847,606 396.899,368	188	291.839,862 396.948,381	49.62 1	188	291.839,862 396.948,381	189	291.820,187 397.014,716	69.19 1	189	291.820,187 397.014,716	190	291.817,376 397.067,363	52.72 2
190	291.817,376 397.067,363	191	291.859,602 397.078,46	43.66	191	291.859,602 397.078,46	192	291.896,892 397.087,743	38.42 8	192	291.896,892 397.087,743	193	291.897,682 397.122,701	34.96 7
193	291.897,682 397.122,701	194	291.899,124 397.141,759	19.11 2	194	291.899,124 397.141,759	195	291.902,503 397.167,065	25.53 1	195	291.902,503 397.167,065	196	291.905,798 397.175,966	9.491
196	291.905,798 397.175,966	197	291.928,948 397.210,573	41.63 6	197	291.928,948 397.210,573	198	291.931,206 397.216,7	6.53	198	291.931,206 397.216,7	199	291.918,758 397.231,842	19.60 2
199	291.918,758 397.231,842	200	291.910,478 397.246,134	16.51 7	200	291.910,478 397.246,134	201	291.908,013 397.259,704	13.79 2	201	291.908,013 397.259,704	202	291.910,008 397.278,058	18.46 2
202	291.910,008 397.278,058	203	291.900,37 397.297,31	21.53	203	291.900,37 397.297,31	204	291.901,233 397.323,857	26.56 1	204	291.901,233 397.323,857	205	291.884,502 397.343,482	25.78 9
205	291.884,502 397.343,482	206	291.886,874 397.361,796	18.46 7	206	291.886,874 397.361,796	207	291.861,44 397.379,814	31.16 9	207	291.861,44 397.379,814	208	291.862,275 397.363,603	16.23 2
208	291.862,275 397.363,603	209	291.839,383 397.327,769	42.52 2	209	291.839,383 397.327,769	210	291.844,834 397.309,616	18.95 4	210	291.844,834 397.309,616	211	291.829,42 397.284,524	29.44 8
211	291.829,42 397.284,524	212	291.802,876 397.265,944	32.40 1	212	291.802,876 397.265,944	213	291.756,098 397.305,718	61.40 2	213	291.756,098 397.305,718	214	291.736,98 397.292,295	23.36

Punct început	X / Y	Punct sfârșit	X / Y	Lungime segment	Punct început	X / Y	Punct sfârșit	X / Y	Lungime segment	Punct început	X / Y	Punct sfârșit	X / Y	Lungime segment
214	291.736,98 397.292,295	215	291.694,654 397.252,421	58.15	215	291.694,654 397.252,421	216	291.676,127 397.263,235	21.45 2	216	291.676,127 397.263,235	217	291.655,739 397.196,104	70.15 9
217	291.655,739 397.196,104	218	291.619,4 397.077,181	124.3 51	218	291.619,4 397.077,181	219	291.469,133 397.088,105	150.6 64	219	291.469,133 397.088,105	220	291.478,917 397.180,176	92.58 9
220	291.478,917 397.180,176	221	291.410,692 397.163,258	70.29 1	221	291.410,692 397.163,258	222	291.301,827 397.233,926	129.7 9	222	291.301,827 397.233,926	223	291.258,118 397.257,301	49.56 7
223	291.258,118 397.257,301	1	291.202,466 397.256,668	55.65 6										

** Lungimile segmentelor sunt determinate în planul de proiecție Stereo 70 și sunt rotunjite la 1 milimetru.

*** Distanța dintre puncte este formată din segmente cumulate ce sunt mai mici decât valoarea 1 milimetru.

**DATE DESPRE IMOBILUL NR. 433**

Oficiul de Cadastru și Publicitate Imobiliară CARAS-SEVERIN
Biroul de Cadastru și Publicitate Imobiliară Caransebes

A. Partea I. Descrierea imobilului

TEREN Extravilan

Adresa: Jud. Caraș-Severin

Nr. Crt	Nr cadastral Nr. topografic	Suprafața* (mp)	Observații / Referințe
A1	30178	570.000	Sector cadastral:39 Teren neimprijmit;

B. Partea II. Proprietari și acte

Inscrieri privitoare la dreptul de proprietate și alte drepturi reale		Referințe
13738 / 01/06/2011		
Act Administrativ nr. 8, din 11/02/2011 emis de C.L. CORNEA;		
B1	Intabulare, drept de PROPRIETATE in seria rangului- din cf vechi, dobandit prin Lege, cota actuala 1/1 1) COMUNA CORNEA , CIF:3227734	A1

C. Partea III. SARCINI

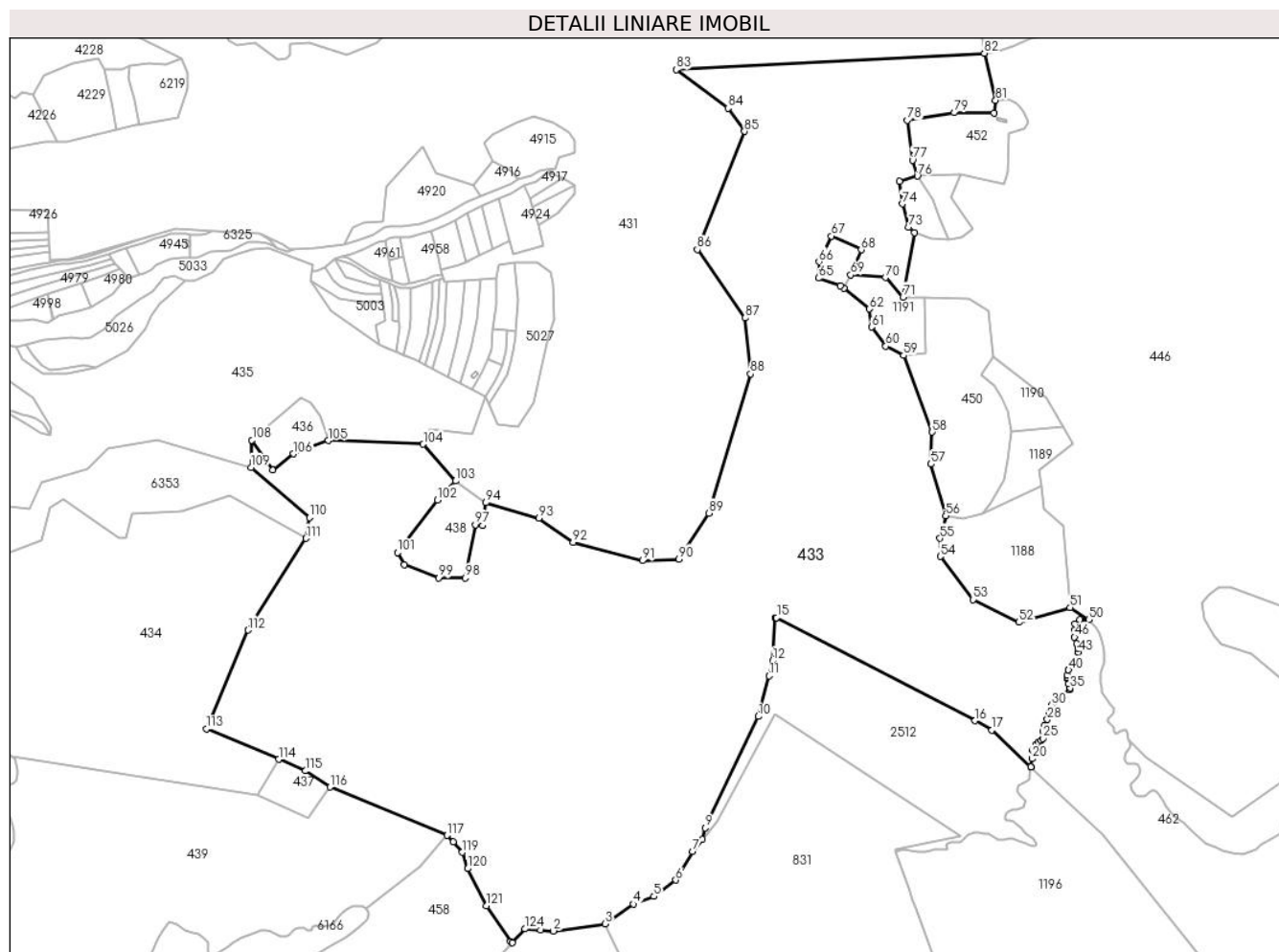
Inscrieri privind dezmembramintele dreptului de proprietate, drepturi reale de garanție și sarcini		Referințe
24247 / 26/09/2011		
Act Administrativ nr. 1101, din 23/08/2011 emis de CONSILIUL LOCAL AL COMUNEI CORNEA;		
C1	Intabulare, drept de CONCESIUNE pe o perioada de 49 ani, incepand cu data de 23.08.2011 1) SC WIND FARM PROMOTER SRL , CIF:27353381	A1

Anexa Nr. 1 La Partea I

Teren

Nr cadastral	Suprafața (mp)*	Observații / Referințe
30178	570.000	

* Suprafața este determinată în planul de proiecție Stereo 70.



Date referitoare la teren

Crt	Categorie folosință	Intravilan	Suprafața (mp)	Tarla	Parcelă	Nr. topo	Observații / Referințe
1	pasune	NU	570.000	-	-	-	Identificat cu nr. cadastral partial 2048, din planul cadastral 1:2880, editia 1874. Denumirea locului Svinia si Pamantu Rosu

Lungime Segmente

1) Valorile lungimilor segmentelor sunt obținute din proiecție în plan.

Punct început	X / Y	Punct sfârșit	X / Y	Lungime segment	Punct început	X / Y	Punct sfârșit	X / Y	Lungime segment	Punct început	X / Y	Punct sfârșit	X / Y	Lungime segment
1	291.866,335 394.804,952	2	291.883,61 394.803,696	17.32 1	2	291.883,61 394.803,696	3	291.955,138 394.813,323	72.17 3	3	291.955,138 394.813,323	4	291.994,183 394.840,746	47.71 3
4	291.994,183 394.840,746	5	292.022,676 394.851,293	30.38 2	5	292.022,676 394.851,293	6	292.052,928 394.873,794	37.70 2	6	292.052,928 394.873,794	7	292.076,496 394.913,171	45.89 1
7	292.076,496 394.913,171	8	292.089,701 394.930,178	21.53 2	8	292.089,701 394.930,178	9	292.093,36 394.945,731	15.97 8	9	292.093,36 394.945,731	10	292.167,006 395.099,717	170.6 91
10	292.167,006 395.099,717	11	292.181,605 395.155,68	57.83 6	11	292.181,605 395.155,68	12	292.187,091 395.176,711	21.73 5	12	292.187,091 395.176,711	13	292.190,377 395.235,851	59.23 1
13	292.190,377 395.235,851	14	292.191,196 395.235,957	0.826	14	292.191,196 395.235,957	15	292.192,142 395.236,081	0.954	15	292.192,142 395.236,081	16	292.465,981 395.093,753	308.6 18

Punct început	X / Y	Punct sfârșit	X / Y	Lungime segment	Punct început	X / Y	Punct sfârșit	X / Y	Lungime segment	Punct început	X / Y	Punct sfârșit	X / Y	Lungime segment
16	292.465,981 395.093,753	17	292.489,352 395.080,81	26.716	17	292.489,352 395.080,81	18	292.543,33 395.029,549	74.44	18	292.543,33 395.029,549	19	292.543,417 395.030,269	0.725
19	292.543,417 395.030,269	20	292.544,606 395.041,314	11.109	20	292.544,606 395.041,314	21	292.545,924 395.053,239	11.998	21	292.545,924 395.053,239	22	292.550,357 395.060,392	8.415
22	292.550,357 395.060,392	23	292.553,294 395.064,299	4.888	23	292.553,294 395.064,299	24	292.557,585 395.066,619	4.878	24	292.557,585 395.066,619	25	292.559,639 395.069,479	3.521
25	292.559,639 395.069,479	26	292.560,105 395.078,785	9.318	26	292.560,105 395.078,785	27	292.561,782 395.086,33	7.729	27	292.561,782 395.086,33	28	292.566,057 395.095,385	10.013
28	292.566,057 395.095,385	29	292.568,492 395.105,103	10.018	29	292.568,492 395.105,103	30	292.572,013 395.115,308	10.795	30	292.572,013 395.115,308	31	292.577,03 395.120,741	7.395
31	292.577,03 395.120,741	32	292.582,827 395.128,144	9.403	32	292.582,827 395.128,144	33	292.588,619 395.131,138	6.52	33	292.588,619 395.131,138	34	292.596,906 395.136,826	10.051
34	292.596,906 395.136,826	35	292.597,37 395.138,76	1.989	35	292.597,37 395.138,76	36	292.595,338 395.144,517	6.105	36	292.595,338 395.144,517	37	292.593,87 395.151,232	6.874
37	292.593,87 395.151,232	38	292.593,362 395.153,715	2.534	38	292.593,362 395.153,715	39	292.593,474 395.156,481	2.768	39	292.593,474 395.156,481	40	292.595,224 395.163,843	7.567
40	292.595,224 395.163,843	41	292.603,016 395.174,17	12.937	41	292.603,016 395.174,17	42	292.606,46 395.181,225	7.851	42	292.606,46 395.181,225	43	292.608,61 395.187,911	7.023
43	292.608,61 395.187,911	44	292.608,045 395.193,949	6.064	44	292.608,045 395.193,949	45	292.606,238 395.200,27	6.574	45	292.606,238 395.200,27	46	292.603,471 395.209,271	9.417
46	292.603,471 395.209,271	47	292.603,98 395.219,372	10.114	47	292.603,98 395.219,372	48	292.603,923 395.227,555	8.183	48	292.603,923 395.227,555	49	292.610,672 395.232,84	8.572
49	292.610,672 395.232,84	50	292.623,216 395.233,304	12.553	50	292.623,216 395.233,304	51	292.597,459 395.249,746	30.558	51	292.597,459 395.249,746	52	292.526,639 395.229,557	73.641
52	292.526,639 395.229,557	53	292.463,194 395.260,904	70.767	53	292.463,194 395.260,904	54	292.418,413 395.320,494	74.541	54	292.418,413 395.320,494	55	292.417,89 395.345,314	24.826
55	292.417,89 395.345,314	56	292.425,617 395.376,471	32.101	56	292.425,617 395.376,471	57	292.405,377 395.447,759	74.106	57	292.405,377 395.447,759	58	292.406,985 395.491,985	44.255
58	292.406,985 395.491,985	59	292.367,532 395.597,734	112.869	59	292.367,532 395.597,734	60	292.343,004 395.610,435	27.621	60	292.343,004 395.610,435	61	292.323,259 395.636,994	33.094
61	292.323,259 395.636,994	62	292.320,495 395.661,928	25.087	62	292.320,495 395.661,928	63	292.284,885 395.690,161	45.444	63	292.284,885 395.690,161	64	292.280,356 395.693,752	5.78
64	292.280,356 395.693,752	65	292.249,961 395.704,529	32.249	65	292.249,961 395.704,529	66	292.250,624 395.727,028	22.509	66	292.250,624 395.727,028	67	292.267,625 395.762,558	39.388
67	292.267,625 395.762,558	68	292.308,904 395.743,636	45.409	68	292.308,904 395.743,636	69	292.294,411 395.709,014	37.533	69	292.294,411 395.709,014	70	292.342,395 395.705,254	48.131
70	292.342,395 395.705,254	71	292.366,752 395.678,333	36.304	71	292.366,752 395.678,333	72	292.382,314 395.767,113	90.134	72	292.382,314 395.767,113	73	292.374,564 395.774,738	10.872
73	292.374,564 395.774,738	74	292.365,514 395.806,982	33.49	74	292.365,514 395.806,982	75	292.361,88 395.837,823	31.054	75	292.361,88 395.837,823	76	292.386,486 395.845,274	25.709
76	292.386,486 395.845,274	77	292.379,687 395.867,038	22.801	77	292.379,687 395.867,038	78	292.372,3 395.922,23	55.684	78	292.372,3 395.922,23	79	292.437,565 395.932,822	66.119
79	292.437,565 395.932,822	80	292.492,155 395.931,883	54.598	80	292.492,155 395.931,883	81	292.494,426 395.949,699	17.96	81	292.494,426 395.949,699	82	292.478,972 396.014,768	66.879
82	292.478,972 396.014,768	83	292.053,343 395.992,143	426.23	83	292.053,343 395.992,143	84	292.125,11 395.938,918	89.35	84	292.125,11 395.938,918	85	292.147,845 395.906,902	39.267
85	292.147,845 395.906,902	86	292.082,726 395.743,864	175.562	86	292.082,726 395.743,864	87	292.148,873 395.649,382	115.335	87	292.148,873 395.649,382	88	292.156,27 395.572,204	77.532
88	292.156,27 395.572,204	89	292.098,659 395.379,974	200.677	89	292.098,659 395.379,974	90	292.057,149 395.316,891	75.515	90	292.057,149 395.316,891	91	292.006,647 395.314,523	50.557
91	292.006,647 395.314,523	92	291.911,127 395.339,743	98.793	92	291.911,127 395.339,743	93	291.864,016 395.373,403	57.9	93	291.864,016 395.373,403	94	291.790,779 395.394,456	76.203
94	291.790,779 395.394,456	95	291.789,114 395.377,423	17.114	95	291.789,114 395.377,423	96	291.785,922 395.362,927	14.843	96	291.785,922 395.362,927	97	291.776,046 395.364,267	9.966
97	291.776,046 395.364,267	98	291.762,345 395.290,868	74.667	98	291.762,345 395.290,868	99	291.725,17 395.290,788	37.175	99	291.725,17 395.290,788	100	291.678,085 395.309,206	50.559
100	291.678,085 395.309,206	101	291.668,647 395.325,817	19.105	101	291.668,647 395.325,817	102	291.723,759 395.398,485	91.203	102	291.723,759 395.398,485	103	291.748,845 395.424,658	36.254
103	291.748,845 395.424,658	104	291.704,279 395.475,468	67.585	104	291.704,279 395.475,468	105	291.573,009 395.480,276	131.358	105	291.573,009 395.480,276	106	291.525,181 395.461,982	51.207
106	291.525,181 395.461,982	107	291.496,124 395.439,409	36.795	107	291.496,124 395.439,409	108	291.467,745 395.480,899	50.267	108	291.467,745 395.480,899	109	291.466,443 395.443,216	37.705
109	291.466,443 395.443,216	110	291.547,057 395.373,859	106.344	110	291.547,057 395.373,859	111	291.542,343 395.345,363	28.883	111	291.542,343 395.345,363	112	291.462,351 395.218,836	149.692
112	291.462,351 395.218,836	113	291.404,962 395.082,377	148.036	113	291.404,962 395.082,377	114	291.504,54 395.040,394	108.066	114	291.504,54 395.040,394	115	291.541,787 395.024,538	40.481

Punct început	X / Y	Punct sfârșit	X / Y	Lungime segment	Punct început	X / Y	Punct sfârșit	X / Y	Lungime segment	Punct început	X / Y	Punct sfârșit	X / Y	Lungime segment
115	291.541,787 395.024,538	116	291.575,513 395.002,225	40.439	116	291.575,513 395.002,225	117	291.736,966 394.935,457	174.714	117	291.736,966 394.935,457	118	291.745,497 394.926,454	12.403
118	291.745,497 394.926,454	119	291.757,95 394.912,125	18.984	119	291.757,95 394.912,125	120	291.765,427 394.889,577	23.755	120	291.765,427 394.889,577	121	291.791,446 394.838,246	57.549
121	291.791,446 394.838,246	122	291.824,534 394.788,84	59.462	122	291.824,534 394.788,84	123	291.827,413 394.787,368	3.233	123	291.827,413 394.787,368	124	291.844,916 394.806,508	25.936
124	291.844,916 394.806,508	1	291.866,335 394.804,952	21.475										

** Lungimile segmentelor sunt determinate în planul de proiecție Stereo 70 și sunt rotunjite la 1 milimetru.

*** Distanța dintre puncte este formată din segmente cumulate ce sunt mai mici decât valoarea 1 milimetru.

**DATE DESPRE IMOBILUL NR. 434**

Oficiul de Cadastru și Publicitate Imobiliară CARAS-SEVERIN
Biroul de Cadastru și Publicitate Imobiliară Caransebes

A. Partea I. Descrierea imobilului

TEREN Extravilan

Adresa: Jud. Caraș-Severin

Nr. Crt	Nr cadastral Nr. topografic	Suprafața* (mp)	Observații / Referințe
A1	30180	180.368	Sector cadastral:39 Teren neimprejmuit;

B. Partea II. Proprietari și acte

Inscrieri privitoare la dreptul de proprietate și alte drepturi reale		Referințe
13738 / 01/06/2011		
Act Administrativ nr. 8, din 11/02/2011 emis de C.L. CORNEA;		
B2	Intabulare, drept de PROPRIETATE in seria rangului- din cf vechi, dobandit prin Lege, cota actuala 1/1 1) COMUNA CORNEA, CIF:3227734	A1

C. Partea III. SARCINI .

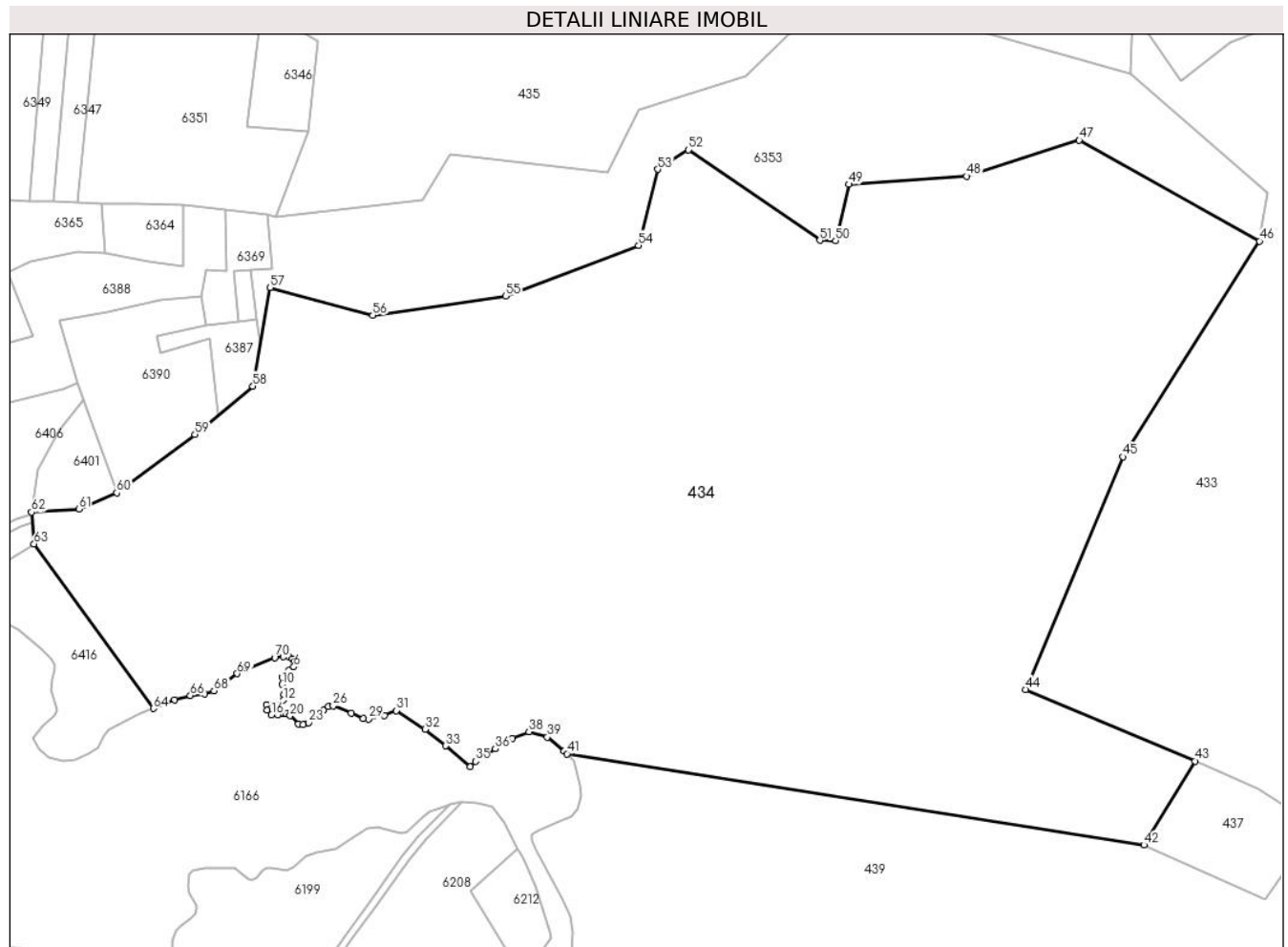
Inscrieri privind dezmembramintele dreptului de proprietate, drepturi reale de garanție și sarcini	Referințe
NU SUNT	

Anexa Nr. 1 La Partea I

Teren

Nr cadastral	Suprafața (mp)*	Observații / Referințe
30180	180.368	

* Suprafața este determinată în planul de proiecție Stereo 70.



Date referitoare la teren

Crt	Categorie folosință	Intravilan	Suprafața (mp)	Tarla	Parcelă	Nr. topo	Observații / Referințe
1	pasune	NU	180.368	-	-	-	Identificat cu nr. cadastral partial 2048, din planul cadastral 1:2880, editia 1874. Denumirea locului Svinia

Lungime Segmente

1) Valorile lungimilor segmentelor sunt obținute din proiecție în plan.

Punct început	X / Y	Punct sfârșit	X / Y	Lungime segment	Punct început	X / Y	Punct sfârșit	X / Y	Lungime segment	Punct început	X / Y	Punct sfârșit	X / Y	Lungime segment
1	290.969,451 395.101,821	2	290.973,035 395.101,274	3.626	2	290.973,035 395.101,274	3	290.974,677 395.100,329	1.895	3	290.974,677 395.100,329	4	290.976,07 395.098,738	2.115
4	290.976,07 395.098,738	5	290.976,368 395.097,047	1.717	5	290.976,368 395.097,047	6	290.975,472 395.095,555	1.74	6	290.975,472 395.095,555	7	290.972,637 395.093,417	3.551
7	290.972,637 395.093,417	8	290.969,651 395.090,98	3.854	8	290.969,651 395.090,98	9	290.968,556 395.089,538	1.811	9	290.968,556 395.089,538	10	290.968,657 395.085,36	4.179
10	290.968,657 395.085,36	11	290.969,734 395.079,417	6.04	11	290.969,734 395.079,417	12	290.969,528 395.076,13	3.293	12	290.969,528 395.076,13	13	290.967,349 395.073,624	3.321
13	290.967,349 395.073,624	14	290.959,621 395.073,276	7.736	14	290.959,621 395.073,276	15	290.959,663 395.070,119	3.157	15	290.959,663 395.070,119	16	290.962,457 395.067,531	3.808

Punct început	X / Y	Punct sfârșit	X / Y	Lungime segment	Punct început	X / Y	Punct sfârșit	X / Y	Lungime segment	Punct început	X / Y	Punct sfârșit	X / Y	Lungime segment
16	290.962,457 395.067,531	17	290.966,156 395.067,448	3.7	17	290.966,156 395.067,448	18	290.969,494 395.068,059	3.393	18	290.969,494 395.068,059	19	290.971,193 395.068,059	1.699
19	290.971,193 395.068,059	20	290.973,316 395.066,927	2.406	20	290.973,316 395.066,927	21	290.978,136 395.062,024	6.875	21	290.978,136 395.062,024	22	290.980,919 395.061,647	2.808
22	290.980,919 395.061,647	23	290.984,175 395.063,014	3.531	23	290.984,175 395.063,014	24	290.993,137 395.070,37	11.594	24	290.993,137 395.070,37	25	290.995,874 395.072,256	3.324
25	290.995,874 395.072,256	26	290.998,657 395.072,728	2.823	26	290.998,657 395.072,728	27	291.009,192 395.068,492	11.355	27	291.009,192 395.068,492	28	291.016,222 395.065,38	7.688
28	291.016,222 395.065,38	29	291.019,383 395.065,097	3.174	29	291.019,383 395.065,097	30	291.028,724 395.066,936	9.52	30	291.028,724 395.066,936	31	291.035,611 395.070,048	7.557
31	291.035,611 395.070,048	32	291.052,527 395.058,997	20.206	32	291.052,527 395.058,997	33	291.064,73 395.049,36	15.549	33	291.064,73 395.049,36	34	291.079,02 395.036,988	18.902
34	291.079,02 395.036,988	35	291.082,095 395.040,226	4.465	35	291.082,095 395.040,226	36	291.093,736 395.047,647	13.805	36	291.093,736 395.047,647	37	291.103,842 395.053,582	11.72
37	291.103,842 395.053,582	38	291.113,565 395.057,55	10.502	38	291.113,565 395.057,55	39	291.124,276 395.054,394	11.166	39	291.124,276 395.054,394	40	291.134,241 395.046,423	12.761
40	291.134,241 395.046,423	41	291.135,901 395.044,665	2.418	41	291.135,901 395.044,665	42	291.474,56 394.991,213	342.851	42	291.474,56 394.991,213	43	291.504,54 395.040,394	57.598
43	291.504,54 395.040,394	44	291.404,962 395.082,377	108.066	44	291.404,962 395.082,377	45	291.462,351 395.218,836	148.036	45	291.462,351 395.218,836	46	291.542,343 395.345,363	149.692
46	291.542,343 395.345,363	47	291.436,589 395.404,513	121.172	47	291.436,589 395.404,513	48	291.370,487 395.383,399	69.392	48	291.370,487 395.383,399	49	291.301,313 395.378,645	69.337
49	291.301,313 395.378,645	50	291.293,539 395.345,527	34.018	50	291.293,539 395.345,527	51	291.284,313 395.345,812	9.23	51	291.284,313 395.345,812	52	291.207,302 395.398,894	93.533
52	291.207,302 395.398,894	53	291.189,171 395.387,411	21.461	53	291.189,171 395.387,411	54	291.177,894 395.342,826	45.989	54	291.177,894 395.342,826	55	291.099,87 395.313,058	83.51
55	291.099,87 395.313,058	56	291.021,846 395.301,781	78.835	56	291.021,846 395.301,781	57	290.961,639 395.318,173	62.399	57	290.961,639 395.318,173	58	290.951,491 395.260,293	58.763
58	290.951,491 395.260,293	59	290.917,424 395.231,995	44.287	59	290.917,424 395.231,995	60	290.871,542 395.197,746	57.255	60	290.871,542 395.197,746	61	290.849,372 395.188,234	24.124
61	290.849,372 395.188,234	62	290.821,526 395.186,402	27.906	62	290.821,526 395.186,402	63	290.823,023 395.167,773	18.689	63	290.823,023 395.167,773	64	290.893,002 395.071,206	119.257
64	290.893,002 395.071,206	65	290.905,495 395.076,335	13.505	65	290.905,495 395.076,335	66	290.914,751 395.078,822	9.584	66	290.914,751 395.078,822	67	290.923,159 395.079,767	8.461
67	290.923,159 395.079,767	68	290.928,702 395.081,631	5.848	68	290.928,702 395.081,631	69	290.942,285 395.091,727	16.924	69	290.942,285 395.091,727	70	290.964,278 395.101,075	23.897
70	290.964,278 395.101,075	1	290.969,451 395.101,821	5.227										

** Lungimile segmentelor sunt determinate în planul de proiecție Stereo 70 și sunt rotunjite la 1 milimetru.

*** Distanța dintre puncte este formată din segmente cumulate ce sunt mai mici decât valoarea 1 milimetru.

**DATE DESPRE IMOBILUL NR. 435**

Oficiul de Cadastru și Publicitate Imobiliară CARAS-SEVERIN
Biroul de Cadastru și Publicitate Imobiliară Caransebes

A. Partea I. Descrierea imobilului

TEREN Extravilan

Adresa: Jud. Caraș-Severin

Nr. Crt	Nr cadastral Nr. topografic	Suprafața* (mp)	Observații / Referințe
A1	30179	134.894	Sector cadastral:39 Teren neimprejmuit;

B. Partea II. Proprietari și acte

Inscrieri privitoare la dreptul de proprietate și alte drepturi reale	Referințe
13738 / 01/06/2011	
Act Administrativ nr. 8, din 11/02/2011 emis de C.L. CORNEA;	
B1	A1
Intabulare, drept de PROPRIETATE in seria rangului- din cf vechi, dobandit prin Lege, cota actuala 1/1 1) COMUNA CORNEA, CIF:3227734	

C. Partea III. SARCINI .

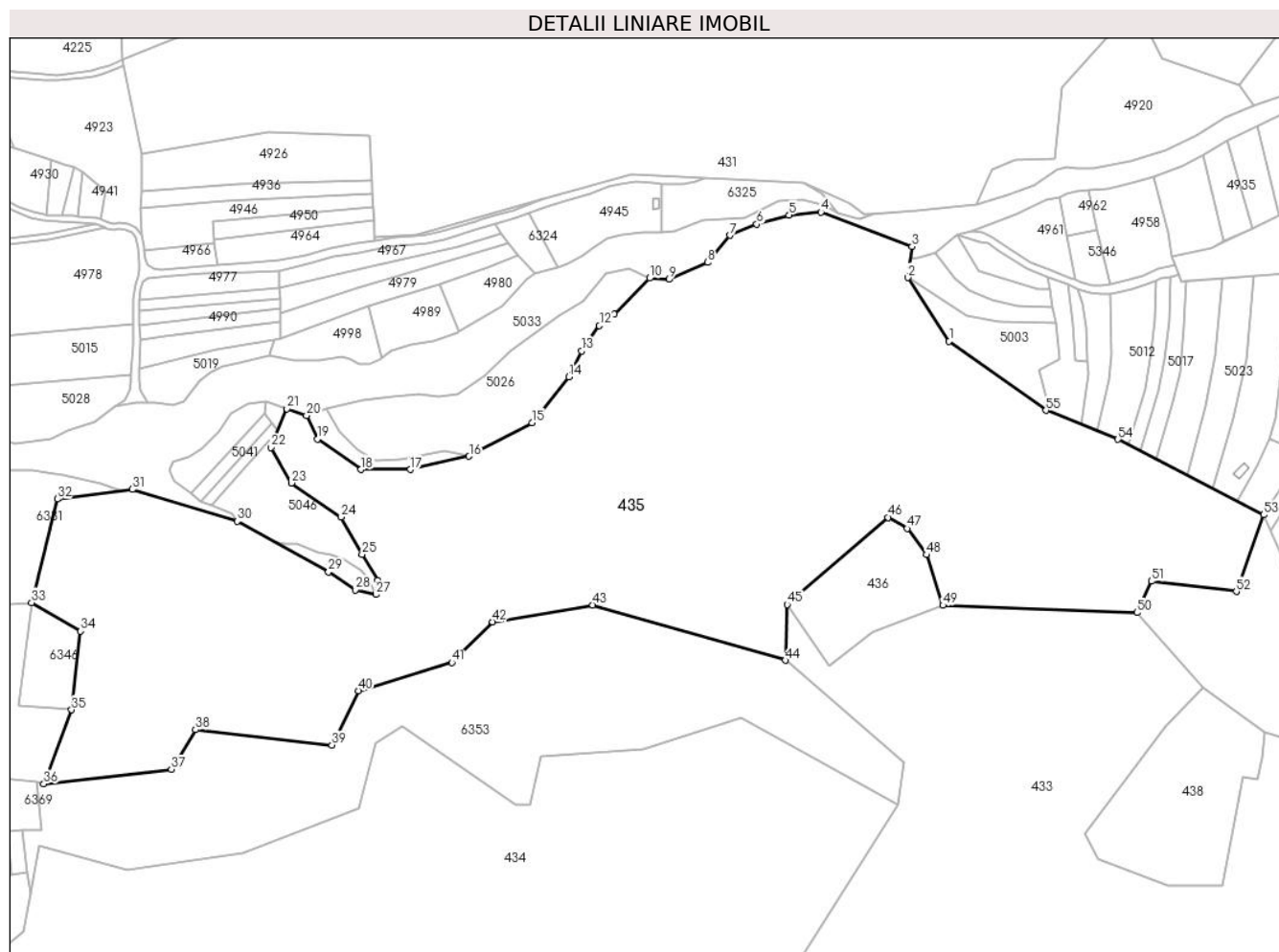
Inscrieri privind dezmembramintele dreptului de proprietate, drepturi reale de garanție și sarcini	Referințe
NU SUNT	

Anexa Nr. 1 La Partea I

Teren

Nr cadastral	Suprafața (mp)*	Observații / Referințe
30179	134.894	

* Suprafața este determinată în planul de proiecție Stereo 70.



Date referitoare la teren

Crt	Categorie folosință	Intravilan	Suprafața (mp)	Tarla	Parcelă	Nr. topo	Observații / Referințe
1	pasune	NU	134.894	-	-	-	Identificat cu nr. cadastral partial 2048, din planul cadastral 1:2880, editia 1874. Denumirea locului Svinia

Lungime Segmente

1) Valorile lungimilor segmentelor sunt obținute din proiecție în plan.

Punct început	X / Y	Punct sfârșit	X / Y	Lungime segment
1	291.577,19 395.658,828	2	291.549,352 395.701,74	51.15
4	291.490,474 395.745,991	5	291.468,886 395.744,1	21.67 1
7	291.428,839 395.730,309	8	291.413,781 395.711,999	23.70 6
10	291.374,674 395.701,372	11	291.350,61 395.677,072	34.2
13	291.328,738 395.652,313	14	291.319,966 395.634,775	19.60 9
2	291.549,352 395.701,74	3	291.551,97 395.722,765	21.18 7
5	291.468,886 395.744,1	6	291.447,078 395.737,819	22.69 5
8	291.413,781 395.711,999	9	291.388,009 395.700,623	28.17 1
11	291.350,61 395.677,072	12	291.340,693 395.669,248	12.63 2
14	291.319,966 395.634,775	15	291.295,122 395.603,732	39.76 1
3	291.551,97 395.722,765	4	291.490,474 395.745,991	65.73 5
6	291.447,078 395.737,819	7	291.428,839 395.730,309	19.72 4
9	291.388,009 395.700,623	10	291.374,674 395.701,372	13.35 6
12	291.340,693 395.669,248	13	291.328,738 395.652,313	20.73
15	291.295,122 395.603,732	16	291.252,604 395.581,049	48.18 9

Punct început	X / Y	Punct sfârșit	X / Y	Lungime segment	Punct început	X / Y	Punct sfârșit	X / Y	Lungime segment	Punct început	X / Y	Punct sfârșit	X / Y	Lungime segment
16	291.252,604 395.581,049	17	291.212,947 395.572,111	40.65 2	17	291.212,947 395.572,111	18	291.179,541 395.572,037	33.40 6	18	291.179,541 395.572,037	19	291.150,165 395.592,743	35.94
19	291.150,165 395.592,743	20	291.142,767 395.608,58	17.48	20	291.142,767 395.608,58	21	291.129,509 395.613,105	14.00 9	21	291.129,509 395.613,105	22	291.118,588 395.587,102	28.20 3
22	291.118,588 395.587,102	23	291.132,446 395.563,03	27.77 6	23	291.132,446 395.563,03	24	291.166,152 395.540,049	40.79 5	24	291.166,152 395.540,049	25	291.180,279 395.514,695	29.02 3
25	291.180,279 395.514,695	26	291.190,94 395.497,281	20.41 9	26	291.190,94 395.497,281	27	291.189,649 395.487,657	9.71	27	291.189,649 395.487,657	28	291.175,611 395.490,787	14.38 3
28	291.175,611 395.490,787	29	291.157,626 395.502,887	21.67 6	29	291.157,626 395.502,887	30	291.095,875 395.537,068	70.58	30	291.095,875 395.537,068	31	291.024,961 395.558,652	74.12 6
31	291.024,961 395.558,652	32	290.974,179 395.552,174	51.19 3	32	290.974,179 395.552,174	33	290.956,827 395.482,245	72.05	33	290.956,827 395.482,245	34	290.989,936 395.462,841	38.37 6
34	290.989,936 395.462,841	35	290.983,841 395.409,732	53.45 7	35	290.983,841 395.409,732	36	290.965,139 395.359,695	53.41 8	36	290.965,139 395.359,695	37	291.051,289 395.369,538	86.71
37	291.051,289 395.369,538	38	291.067,552 395.396,332	31.34 3	38	291.067,552 395.396,332	39	291.159,91 395.385,866	92.94 9	39	291.159,91 395.385,866	40	291.177,711 395.422,685	40.89 6
40	291.177,711 395.422,685	41	291.240,914 395.441,796	66.02 9	41	291.240,914 395.441,796	42	291.268,541 395.469,218	38.92 6	42	291.268,541 395.469,218	43	291.336,232 395.480,612	68.64 3
43	291.336,232 395.480,612	44	291.466,443 395.443,216	135.4 74	44	291.466,443 395.443,216	45	291.467,745 395.480,899	37.70 5	45	291.467,745 395.480,899	46	291.535,919 395.539,781	90.08 2
46	291.535,919 395.539,781	47	291.548,8 395.532,208	14.94 2	47	291.548,8 395.532,208	48	291.561,79 395.514,504	21.95 8	48	291.561,79 395.514,504	49	291.573,009 395.480,276	36.02
49	291.573,009 395.480,276	50	291.704,279 395.475,468	131.3 58	50	291.704,279 395.475,468	51	291.714,08 395.496,639	23.33	51	291.714,08 395.496,639	52	291.771,407 395.489,62	57.75 5
52	291.771,407 395.489,62	53	291.789,901 395.541,513	55.09	53	291.789,901 395.541,513	54	291.691,311 395.592,515	111.0 01	54	291.691,311 395.592,515	55	291.642,727 395.612,002	52.34 6
55	291.642,727 395.612,002	1	291.577,19 395.658,828	80.54 7										

** Lungimile segmentelor sunt determinate în planul de proiecție Stereo 70 și sunt rotunjite la 1 milimetru.

*** Distanța dintre puncte este formată din segmente cumulate ce sunt mai mici decât valoarea 1 milimetru.

**DATE DESPRE IMOBILUL NR. 436**

Oficiul de Cadastru și Publicitate Imobiliară CARAS-SEVERIN
Biroul de Cadastru și Publicitate Imobiliară Caransebes

A. Partea I. Descrierea imobilului

TEREN Extravilan

Adresa: Jud. Caraș-Severin

Nr. Crt	Nr cadastral Nr. topografic	Suprafața* (mp)	Observații / Referințe
A1		5.387	Sector cadastral:39 Teren neimprejmuit;

B. Partea II. Proprietari și acte

Inscrieri privitoare la dreptul de proprietate și alte drepturi reale		Referințe
4 / 20/03/2023		
Act Normativ nr. 7, din 13/02/1996 emis de PARLAMENTUL ROMANIEI (Art.13, Al.. 15);		
B1	Inscrierea provizorie, drept de PROPRIETATEInscriere in baza Legii 7/1996, dobandit prin Lege, cota actuala 1/1 1) COMUNA CORNEA, CIF:3227734	A1

C. Partea III. SARCINI .

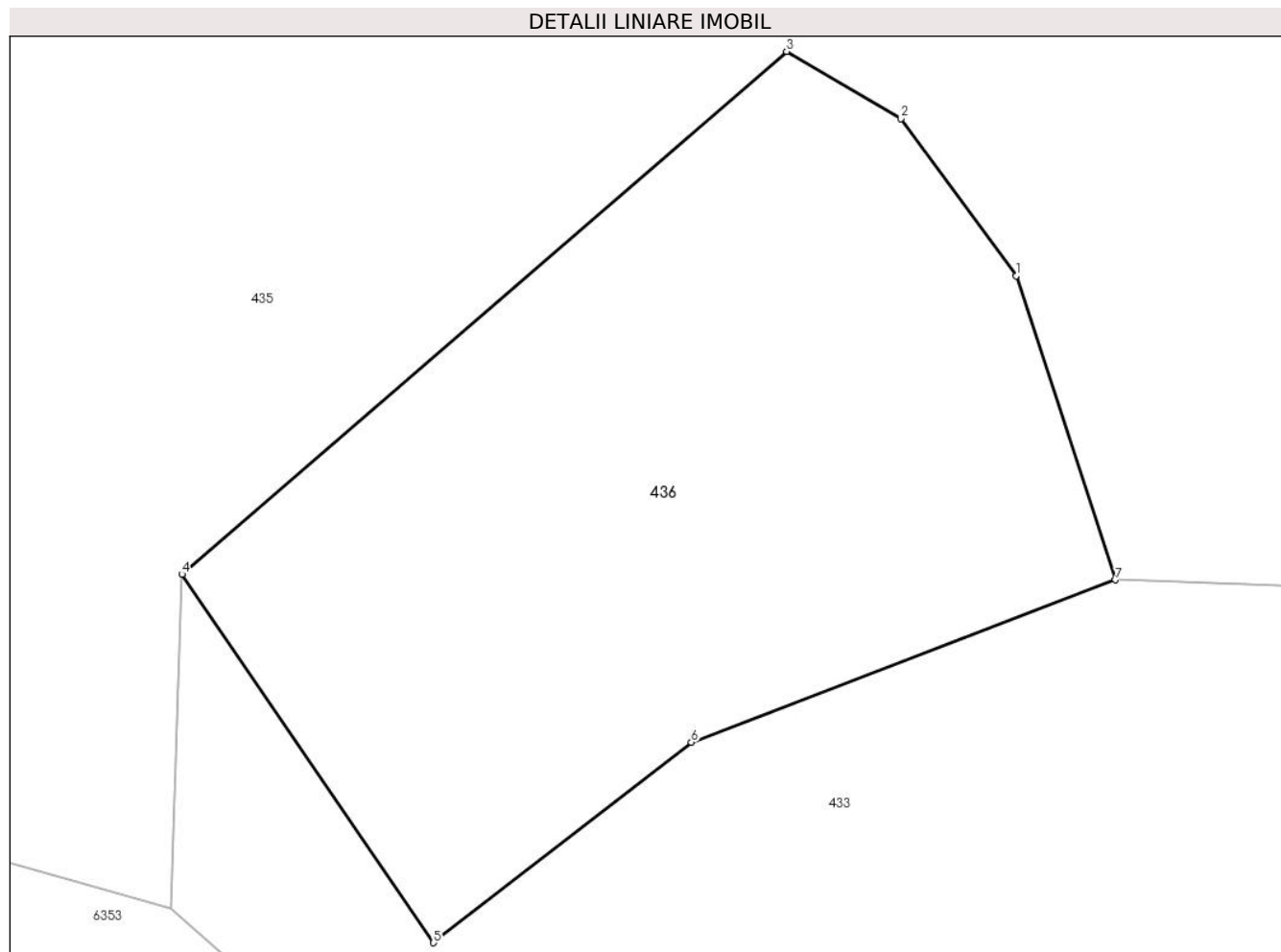
Inscrieri privind dezmembramintele dreptului de proprietate, drepturi reale de garanție și sarcini	Referințe
NU SUNT	

Anexa Nr. 1 La Partea I

Teren

Nr cadastral	Suprafața (mp)*	Observații / Referințe
	5.387	

* Suprafața este determinată în planul de proiecție Stereo 70.



Date referitoare la teren

Crt	Categorie folosință	Intravilan	Suprafața (mp)	Tarla	Parcelă	Nr. topo	Observații / Referințe
1	pasune	NU	5.387	-	-	-	Identificat cu nr. cadastral 2044, din planul cadastral 1:2880, editia 1874. Denumirea locului Svinia

Lungime Segmente

1) Valorile lungimilor segmentelor sunt obținute din proiecție în plan.

Punct început	X / Y	Punct sfârșit	X / Y	Lungime segment (** (m)
1	291.561,79 395.514,504	2	291.548,8 395.532,208	21.958
2	291.548,8 395.532,208	3	291.535,919 395.539,781	14.942
3	291.535,919 395.539,781	4	291.467,745 395.480,899	90.082
4	291.467,745 395.480,899	5	291.496,124 395.439,409	50.267
5	291.496,124 395.439,409	6	291.525,181 395.461,982	36.795

Punct început	X / Y	Punct sfârșit	X / Y	Lungime segment (** (m)
6	291.525,181 395.461,982	7	291.573,009 395.480,276	51.207
7	291.573,009 395.480,276	1	291.561,79 395.514,504	36.02

** Lungimile segmentelor sunt determinate în planul de proiecție Stereo 70 și sunt rotunjite la 1 milimetru.

*** Distanța dintre puncte este formată din segmente cumulate ce sunt mai mici decât valoarea 1 milimetru.

**DATE DESPRE IMOBILUL NR. 437**

Oficiul de Cadastru și Publicitate Imobiliară CARAS-SEVERIN
Biroul de Cadastru și Publicitate Imobiliară Caransebes

A. Partea I. Descrierea imobilului

TEREN Extravilan

Adresa: Jud. Caraș-Severin

Nr. Crt	Nr cadastral Nr. topografic	Suprafața* (mp)	Observații / Referințe
A1		4.460	Sector cadastral:39 Teren neimprejmuit;

B. Partea II. Proprietari și acte

Inscrieri privitoare la dreptul de proprietate și alte drepturi reale		Referințe
2 / 17/03/2023		
Act Normativ nr. 7, din 13/02/1996 emis de PARLAMENTUL ROMANIEI (Art.13, Al.. 15);		
B1	Inscrierea provizorie, drept de PROPRIETATEInscriere in baza Legii 7/1996, dobandit prin Lege, cota actuala 1/1 1) COMUNA CORNEA, CIF:3227734	A1

C. Partea III. SARCINI .

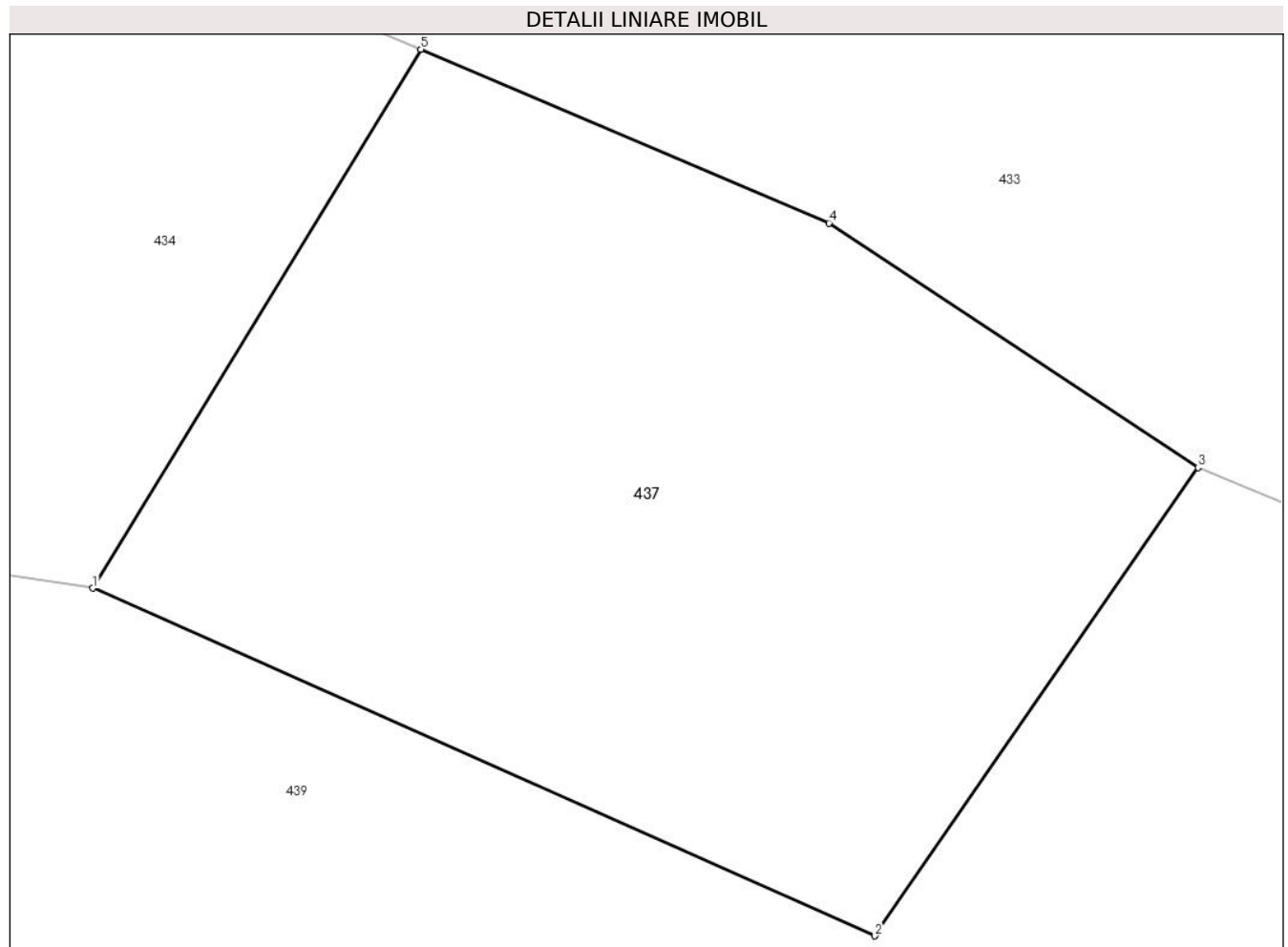
Inscrieri privind dezmembramintele dreptului de proprietate, drepturi reale de garanție și sarcini	Referințe
NU SUNT	

Anexa Nr. 1 La Partea I

Teren

Nr cadastral	Suprafața (mp)*	Observații / Referințe
	4.460	

* Suprafața este determinată în planul de proiecție Stereo 70.



Date referitoare la teren

Crt	Categorie folosință	Intravilan	Suprafața (mp)	Tarla	Parcelă	Nr. topo	Observații / Referințe
1	pasune	NU	4.460	-	-	-	Identificat cu nr. cadastral 2046, din planul cadastral 1:2880, editia 1874. Denumirea locului Svinia

Lungime Segmente

1) Valorile lungimilor segmentelor sunt obținute din proiecție în plan.

Punct început	X / Y	Punct sfârșit	X / Y	Lungime segment (** (m)
1	291.474,56 394.991,213	2	291.545,982 394.959,486	78.152
2	291.545,982 394.959,486	3	291.575,513 395.002,225	51.949
3	291.575,513 395.002,225	4	291.541,787 395.024,538	40.439
4	291.541,787 395.024,538	5	291.504,54 395.040,394	40.481
5	291.504,54 395.040,394	1	291.474,56 394.991,213	57.598

**** Lungimile segmentelor sunt determinate în planul de proiecție Stereo 70 și sunt rotunjite la 1 milimetru.**

***** Distanța dintre puncte este formată din segmente cumulate ce sunt mai mici decât valoarea 1 milimetru.**

**DATE DESPRE IMOBILUL NR. 438**

Oficiul de Cadastru și Publicitate Imobiliară CARAS-SEVERIN
Biroul de Cadastru și Publicitate Imobiliară Caransebes

A. Partea I. Descrierea imobilului

TEREN Extravilan

Adresa: Jud. Caraș-Severin

Nr. Crt	Nr cadastral Nr. topografic	Suprafața* (mp)	Observații / Referințe
A1		9.621	Sector cadastral:39 Teren neimprejmuit;

B. Partea II. Proprietari și acte

Inscrieri privitoare la dreptul de proprietate și alte drepturi reale		Referințe
3 / 17/03/2023		
Act Normativ nr. 7, din 13/02/1996 emis de PARLAMENTUL ROMANIEI (Art.13, Al.. 15);		
B1	Inscrierea provizorie, drept de PROPRIETATEInscriere in baza Legii 7/1996, dobandit prin Lege, cota actuala 1/1 1) COMUNA CORNEA, CIF:3227734	A1

C. Partea III. SARCINI .

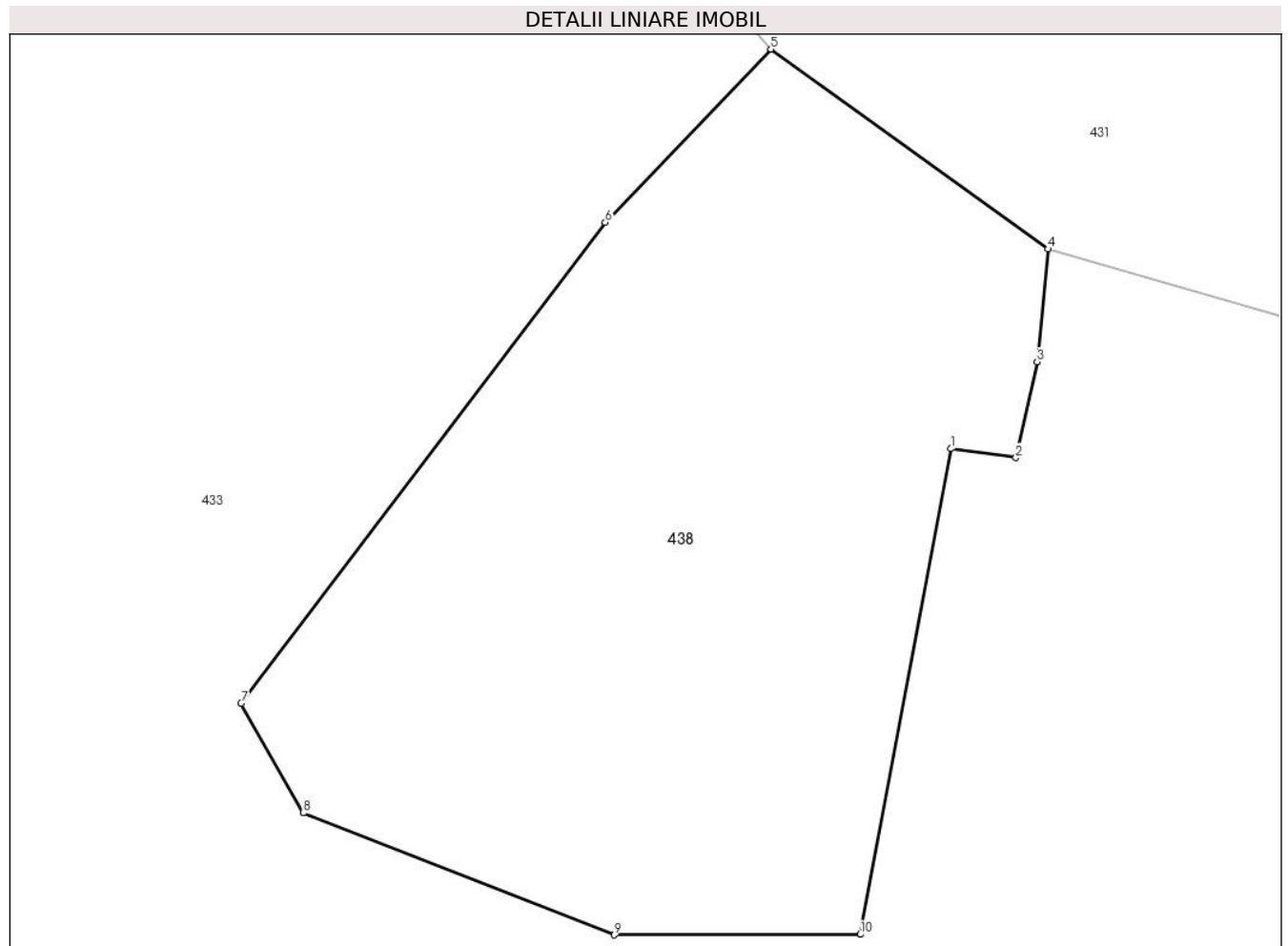
Inscrieri privind dezmembramintele dreptului de proprietate, drepturi reale de garanție și sarcini	Referințe
NU SUNT	

Anexa Nr. 1 La Partea I

Teren

Nr cadastral	Suprafața (mp)*	Observații / Referințe
	9.621	

* Suprafața este determinată în planul de proiecție Stereo 70.



Date referitoare la teren

Crt	Categorie folosință	Intravilan	Suprafața (mp)	Tarla	Parcelă	Nr. topo	Observații / Referințe
1	pasune	NU	9.621	-	-	-	Identificat cu nr. cadastral 2045 și nr. cadastral parțial 2042, din planul cadastral 1:2880, editia 1874. Denumirea locului Svinia

Lungime Segmente

1) Valorile lungimilor segmentelor sunt obținute din proiecție în plan.

Punct început	X / Y	Punct sfârșit	X / Y	Lungime segment (** (m)
1	291.776,046 395.364,267	2	291.785,922 395.362,927	9.966
2	291.785,922 395.362,927	3	291.789,114 395.377,423	14.843
3	291.789,114 395.377,423	4	291.790,779 395.394,456	17.114
4	291.790,779 395.394,456	5	291.748,845 395.424,658	51.678

Punct început	X / Y	Punct sfârșit	X / Y	Lungime segment (** (m)
5	291.748,845 395.424,658	6	291.723,759 395.398,485	36.254
6	291.723,759 395.398,485	7	291.668,647 395.325,817	91.203
7	291.668,647 395.325,817	8	291.678,085 395.309,206	19.105
8	291.678,085 395.309,206	9	291.725,17 395.290,788	50.559
9	291.725,17 395.290,788	10	291.762,345 395.290,868	37.175
10	291.762,345 395.290,868	1	291.776,046 395.364,267	74.667

** Lungimile segmentelor sunt determinate în planul de proiecție Stereo 70 și sunt rotunjite la 1 milimetru.

*** Distanța dintre puncte este formată din segmente cumulate ce sunt mai mici decât valoarea 1 milimetru.

**DATE DESPRE IMOBILUL NR. 439**

Oficiul de Cadastru și Publicitate Imobiliară CARAS-SEVERIN
Biroul de Cadastru și Publicitate Imobiliară Caransebes

A. Partea I. Descrierea imobilului

TEREN Extravilan

Adresa: Jud. Caraș-Severin

Nr. Crt	Nr cadastral Nr. topografic	Suprafața* (mp)	Observații / Referințe
A1	30181	Din acte: 500.000 Masurata: 130.755	Sector cadastral:39 Teren neimprijmit;

B. Partea II. Proprietari și acte

Inscrieri privitoare la dreptul de proprietate și alte drepturi reale		Referințe
13744 / 01/06/2011		
Act Administrativ nr. 8, din 11/02/2011 emis de C.L. CORNEA;		
B1	Intabulare, drept de PROPRIETATE în seria rangului- cf vechi, dobandit prin Lege, cota actuala 1/1 1) COMUNA CORNEA , CIF:3227734	A1

C. Partea III. SARCINI

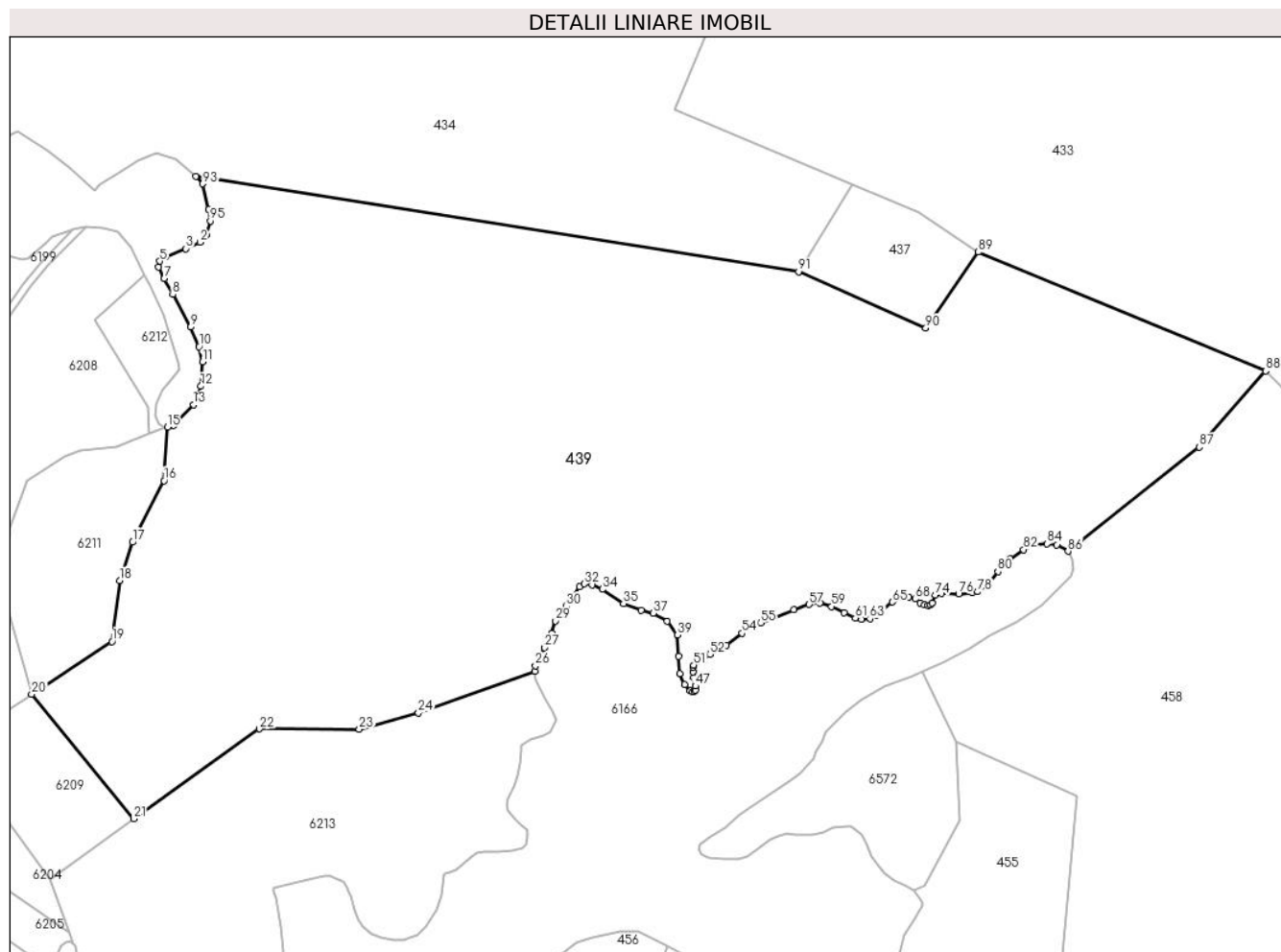
Inscrieri privind dezmembramintele dreptului de proprietate, drepturi reale de garanție și sarcini		Referințe
24249 / 26/09/2011		
Act Administrativ nr. 1101, din 23/08/2011 emis de CONSILIUL LOCAL AL COMUNEI CORNEA;		
C1	Intabulare, drept de CONCESIUNE pe o perioada de 49 ani , incepand cu data de 23.08.2011 1) SC WIND FARM PROMOTER SRL , CIF:27353381	A1

Anexa Nr. 1 La Partea I

Teren

Nr cadastral	Suprafața (mp)*	Observații / Referințe
30181	Din acte: 500.000 Masurata: 130.755	

* Suprafața este determinată în plan de proiecție Stereo 70.



Date referitoare la teren

Crt	Categorie folosință	Intravilan	Suprafața (mp)	Tarla	Parcelă	Nr. topo	Observații / Referințe
1	pasune	NU	130.755	-	-	-	Diferența de suprafața se regăsește la ID 458. Identificat cu nr. cadastral parțial 2089, din planul cadastral 1: 2880, editia 1874. Denumirea locului Svinia

Lungime Segmente

1) Valorile lungimilor segmentelor sunt obținute din proiecție în plan.

Punct început	X / Y	Punct sfârșit	X / Y	Lungime segment	Punct început	X / Y	Punct sfârșit	X / Y	Lungime segment	Punct început	X / Y	Punct sfârșit	X / Y	Lungime segment
1	291.141,823 395.011,867	2	291.138,228 395.007,676	5.522	2	291.138,228 395.007,676	3	291.130,242 395.004,15	8.73	3	291.130,242 395.004,15	4	291.118,927 394.999,56	12.21 1
4	291.118,927 394.999,56	5	291.115,533 394.997,099	4.192	5	291.115,533 394.997,099	6	291.114,996 394.993,745	3.397	6	291.114,996 394.993,745	7	291.118,03 394.987,255	7.164
7	291.118,03 394.987,255	8	291.122,918 394.978,378	10.13 4	8	291.122,918 394.978,378	9	291.133,036 394.960,124	20.87 1	9	291.133,036 394.960,124	10	291.137,733 394.949,117	11.96 7

Punct început	X / Y	Punct sfârșit	X / Y	Lungime segment	Punct început	X / Y	Punct sfârșit	X / Y	Lungime segment	Punct început	X / Y	Punct sfârșit	X / Y	Lungime segment
10	291.137,733 394.949,117	11	291.139,531 394.940,463	8.839	11	291.139,531 394.940,463	12	291.138,693 394.926,868	13.621	12	291.138,693 394.926,868	13	291.134,499 394.916,358	11.316
13	291.134,499 394.916,358	14	291.123,519 394.904,717	16.002	14	291.123,519 394.904,717	15	291.119,906 394.904,004	3.683	15	291.119,906 394.904,004	16	291.117,995 394.873,805	30.259
16	291.117,995 394.873,805	17	291.100,256 394.839,207	38.881	17	291.100,256 394.839,207	18	291.093,09 394.817,793	22.581	18	291.093,09 394.817,793	19	291.088,74 394.783,408	34.659
19	291.088,74 394.783,408	20	291.043,645 394.753,887	53.899	20	291.043,645 394.753,887	21	291.100,863 394.683,942	90.367	21	291.100,863 394.683,942	22	291.171,591 394.734,34	86.847
22	291.171,591 394.734,34	23	291.227,744 394.734,142	56.153	23	291.227,744 394.734,142	24	291.260,896 394.743,231	34.375	24	291.260,896 394.743,231	25	291.326,293 394.766,716	69.486
25	291.326,293 394.766,716	26	291.326,667 394.769,851	3.157	26	291.326,667 394.769,851	27	291.331,883 394.779,897	11.319	27	291.331,883 394.779,897	28	291.335,757 394.788,075	9.049
28	291.335,757 394.788,075	29	291.338,002 394.794,986	7.266	29	291.338,002 394.794,986	30	291.343,837 394.803,223	10.094	30	291.343,837 394.803,223	31	291.351,476 394.814,26	13.423
31	291.351,476 394.814,26	32	291.354,156 394.815,816	3.099	32	291.354,156 394.815,816	33	291.358,681 394.815,273	4.557	33	291.358,681 394.815,273	34	291.364,221 394.812,812	6.062
34	291.364,221 394.812,812	35	291.376,121 394.804,732	14.384	35	291.376,121 394.804,732	36	291.386,186 394.801,114	10.696	36	291.386,186 394.801,114	37	291.392,884 394.799,304	6.938
37	291.392,884 394.799,304	38	291.400,777 394.794,853	9.062	38	291.400,777 394.794,853	39	291.406,57 394.787,182	9.613	39	291.406,57 394.787,182	40	291.407,133 394.775,247	11.948
40	291.407,133 394.775,247	41	291.407,893 394.765,405	9.871	41	291.407,893 394.765,405	42	291.410,645 394.759,398	6.607	42	291.410,645 394.759,398	43	291.413,614 394.755,707	4.737
43	291.413,614 394.755,707	44	291.415,026 394.755,309	1.467	44	291.415,026 394.755,309	45	291.415,967 394.755,417	0.947	45	291.415,967 394.755,417	46	291.416,619 394.756,25	1.058
46	291.416,619 394.756,25	47	291.416,619 394.758,493	2.243	47	291.416,619 394.758,493	48	291.415,641 394.763,234	4.841	48	291.415,641 394.763,234	49	291.415,243 394.766,454	3.245
49	291.415,243 394.766,454	50	291.415,207 394.768,915	2.461	50	291.415,207 394.768,915	51	291.415,641 394.770,254	1.408	51	291.415,641 394.770,254	52	291.424,735 394.776,239	10.887
52	291.424,735 394.776,239	53	291.434,04 394.781,45	10.665	53	291.434,04 394.781,45	54	291.442,669 394.788,119	10.906	54	291.442,669 394.788,119	55	291.453,205 394.793,837	11.988
55	291.453,205 394.793,837	56	291.471,762 394.801,193	19.962	56	291.471,762 394.801,193	57	291.480,451 394.804,305	9.229	57	291.480,451 394.804,305	58	291.486,606 394.804,956	6.189
58	291.486,606 394.804,956	59	291.493,015 394.803,111	6.669	59	291.493,015 394.803,111	60	291.500,239 394.799,778	7.956	60	291.500,239 394.799,778	61	291.506,394 394.796,629	6.914
61	291.506,394 394.796,629	62	291.509,978 394.796,05	3.63	62	291.509,978 394.796,05	63	291.514,648 394.796,268	4.675	63	291.514,648 394.796,268	64	291.518,233 394.797,86	3.923
64	291.518,233 394.797,86	65	291.527,117 394.805,683	11.837	65	291.527,117 394.805,683	66	291.532,547 394.808,144	5.962	66	291.532,547 394.808,144	67	291.536,349 394.808,433	3.813
67	291.536,349 394.808,433	68	291.540,151 394.807,275	3.974	68	291.540,151 394.807,275	69	291.542,83 394.804,959	3.541	69	291.542,83 394.804,959	70	291.545,075 394.803,946	2.463
70	291.545,075 394.803,946	71	291.547,211 394.803,801	2.141	71	291.547,211 394.803,801	72	291.548,731 394.804,199	1.571	72	291.548,731 394.804,199	73	291.549,492 394.805,212	1.267
73	291.549,492 394.805,212	74	291.551,173 394.809,522	4.626	74	291.551,173 394.809,522	75	291.554,758 394.810,463	3.706	75	291.554,758 394.810,463	76	291.564,497 394.810,101	9.746
76	291.564,497 394.810,101	77	291.571,955 394.810,68	7.48	77	291.571,955 394.810,68	78	291.575,178 394.811,44	3.311	78	291.575,178 394.811,44	79	291.581,338 394.816,335	7.868
79	291.581,338 394.816,335	80	291.586,606 394.822,664	8.235	80	291.586,606 394.822,664	81	291.593,413 394.829,72	9.804	81	291.593,413 394.829,72	82	291.600,96 394.835,036	9.231
82	291.600,96 394.835,036	83	291.607,697 394.837,568	7.197	83	291.607,697 394.837,568	84	291.614,079 394.838,276	6.421	84	291.614,079 394.838,276	85	291.619,449 394.837,719	5.399
85	291.619,449 394.837,719	86	291.625,932 394.834,125	7.413	86	291.625,932 394.834,125	87	291.699,699 394.892,611	94.139	87	291.699,699 394.892,611	88	291.736,966 394.935,457	56.786
88	291.736,966 394.935,457	89	291.575,513 395.002,225	174.714	89	291.575,513 395.002,225	90	291.545,982 394.959,486	51.949	90	291.545,982 394.959,486	91	291.474,56 394.991,213	78.152
91	291.474,56 394.991,213	92	291.135,901 395.044,665	342.851	92	291.135,901 395.044,665	93	291.139,772 395.040,567	5.637	93	291.139,772 395.040,567	94	291.143,152 395.026,054	14.901
94	291.143,152 395.026,054	95	291.144,085 395.019,668	6.454	95	291.144,085 395.019,668	1	291.141,823 395.011,867	8.122					

** Lungimile segmentelor sunt determinate în planul de proiecție Stereo 70 și sunt rotunjite la 1 milimetru.

*** Distanța dintre puncte este formată din segmente cumulate ce sunt mai mici decât valoarea 1 milimetru.

**DATE DESPRE IMOBILUL NR. 440**

Oficiul de Cadastru și Publicitate Imobiliară CARAS-SEVERIN
Biroul de Cadastru și Publicitate Imobiliară Caransebes

A. Partea I. Descrierea imobilului

TEREN Extravilan

Adresa: Jud. Caraș-Severin

Nr. Crt	Nr cadastral Nr. topografic	Suprafața* (mp)	Observații / Referințe
A1		10.263	Sector cadastral:39 Teren neimpregmuit;

B. Partea II. Proprietari și acte

Inscrieri privitoare la dreptul de proprietate și alte drepturi reale		Referințe
27 / 20/03/2023		
Act Normativ nr. 7, din 13/02/1996 emis de PARLAMENTUL ROMANIEI (Art.13, Al.15);		
B1	Inscrierea provizorie, drept de PROPRIETATEInscriere in baza Legii 7/1996, dobandit prin Lege, cota actuala 1/1 1) COMUNA CORNEA , CIF:3227734	A1

C. Partea III. SARCINI .

Inscrieri privind dezmembramintele dreptului de proprietate, drepturi reale de garanție și sarcini	Referințe
NU SUNT	

Anexa Nr. 1 La Partea I

Teren

Nr cadastral	Suprafața (mp)*	Observații / Referințe
	10.263	

* Suprafața este determinată în planul de proiecție Stereo 70.



Date referitoare la teren

Crt	Categorie folosință	Intravilan	Suprafața (mp)	Tarla	Parcelă	Nr. topo	Observații / Referințe
1	pasune	NU	10.263	-	-	-	Se identifica cu nr. cad. partial 1021 din planul cadastral 1:2880, editia 1874 - Cornea. Denumirea locului Cernivir

Lungime Segmente

1) Valorile lungimilor segmentelor sunt obținute din proiecție în plan.

Punct început	X / Y	Punct sfârșit	X / Y	Lungime segment (** (m)
1	291.570,188 398.275,395	2	291.570,619 398.261,121	14.281
2	291.570,619 398.261,121	3	291.572,874 398.230,79	30.415
3	291.572,874 398.230,79	4	291.578,303 398.221,589	10.683
4	291.578,303 398.221,589	5	291.615,808 398.243,695	43.535

Punct început	X / Y	Punct sfârşit	X / Y	Lungime segment (** (m)
5	291.615,808 398.243,695	6	291.659,211 398.261,689	46.985
6	291.659,211 398.261,689	7	291.670,993 398.264,046	12.015
7	291.670,993 398.264,046	8	291.691,256 398.260,274	20.611
8	291.691,256 398.260,274	9	291.710,816 398.268,72	21.306
9	291.710,816 398.268,72	10	291.722,99 398.282,649	18.499
10	291.722,99 398.282,649	11	291.724,329 398.295,686	13.106
11	291.724,329 398.295,686	12	291.717,586 398.309,572	15.437
12	291.717,586 398.309,572	13	291.701,874 398.328,767	24.806
13	291.701,874 398.328,767	14	291.688,49 398.332,924	14.015
14	291.688,49 398.332,924	15	291.670,489 398.336,605	18.374
15	291.670,489 398.336,605	16	291.649,885 398.328,435	22.165
16	291.649,885 398.328,435	17	291.621,811 398.321,775	28.853
17	291.621,811 398.321,775	18	291.605,798 398.313,89	17.849
18	291.605,798 398.313,89	19	291.589,562 398.300,697	20.92
19	291.589,562 398.300,697	20	291.573,551 398.283,22	23.702
20	291.573,551 398.283,22	1	291.570,188 398.275,395	8.517

** Lungimile segmentelor sunt determinate în planul de proiecţie Stereo 70 şi sunt rotunjite la 1 milimetru.

*** Distanţa dintre puncte este formată din segmente cumulate ce sunt mai mici decât valoarea 1 milimetru.

**DATE DESPRE IMOBILUL NR. 441**

Oficiul de Cadastru și Publicitate Imobiliară CARAS-SEVERIN
Biroul de Cadastru și Publicitate Imobiliară Caransebes

A. Partea I. Descrierea imobilului

TEREN Extravilan

Adresa: Jud. Caraș-Severin

Nr. Crt	Nr cadastral Nr. topografic	Suprafața* (mp)	Observații / Referințe
A1		3.187	Sector cadastral:39 Teren neimprejmut;

B. Partea II. Proprietari și acte

Inscrieri privitoare la dreptul de proprietate și alte drepturi reale		Referințe
26 / 20/03/2023		
Act Normativ nr. 7, din 13/02/1996 emis de PARLAMENTUL ROMANIEI;		
B1	Inscrierea provizorie, drept de PROPRIETATE, dobandit prin Lege, cota actuala 1/1 1) NEIDENTIFICAT NEIDENTIFICAT	A1
Act Normativ nr. 7, din 13/02/1996 emis de Parlamentul Romaniei (Adeverinta nr. 2112/19.05.2023, emisa de Primaria Comunei Cornea);		
B2	Se noteaza posesia factica in favoarea lui: 1) LALESCU ALEXANDRU	A1

C. Partea III. SARCINI .

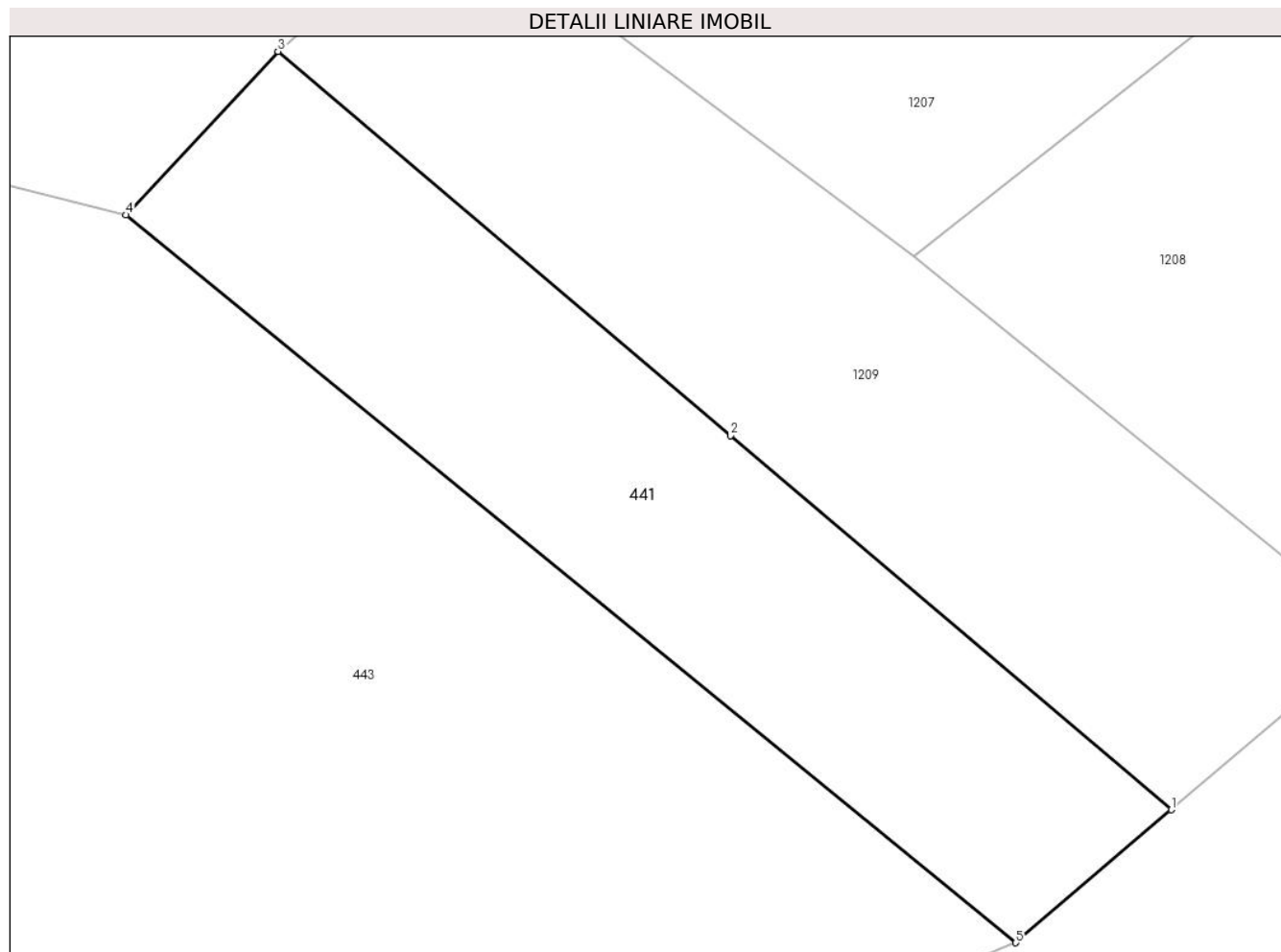
Inscrieri privind dezmembramintele dreptului de proprietate, drepturi reale de garanție și sarcini	Referințe
NU SUNT	

Anexa Nr. 1 La Partea I

Teren

Nr cadastral	Suprafața (mp)*	Observații / Referințe
	3.187	

* Suprafața este determinată în planul de proiecție Stereo 70.



Date referitoare la teren

Crt	Categorie folosință	Intravilan	Suprafața (mp)	Tarla	Parcelă	Nr. topo	Observații / Referințe
1	pasune	NU	3.187	-	-	-	Hamca, Nr. Cad. Partial 919 din planul cadastral 1:2880, editia 1874 - Cornea

Lungime Segmente

1) Valorile lungimilor segmentelor sunt obținute din proiecție în plan.

Punct început	X / Y	Punct sfârșit	X / Y	Lungime segment (** (m)
1	290.760,022 397.907,084	2	290.709,881 397.949,596	65.737
2	290.709,881 397.949,596	3	290.658,356 397.993,282	67.552
3	290.658,356 397.993,282	4	290.641,081 397.974,697	25.374
4	290.641,081 397.974,697	5	290.742,322 397.891,964	130.746
5	290.742,322 397.891,964	1	290.760,022 397.907,084	23.279

**** Lungimile segmentelor sunt determinate în planul de proiecție Stereo 70 și sunt rotunjite la 1 milimetru.**

***** Distanța dintre puncte este formată din segmente cumulate ce sunt mai mici decât valoarea 1 milimetru.**

**DATE DESPRE IMOBILUL NR. 442**

Oficiul de Cadastru și Publicitate Imobiliară CARAS-SEVERIN
Biroul de Cadastru și Publicitate Imobiliară Caransebes

A. Partea I. Descrierea imobilului

TEREN Extravilan

Adresa: Jud. Caraș-Severin

Nr. Crt	Nr cadastral Nr. topografic	Suprafața* (mp)	Observații / Referințe
A1		5.219	Sector cadastral:39 Teren neimpregmuit;

B. Partea II. Proprietari și acte

Inscrieri privitoare la dreptul de proprietate și alte drepturi reale		Referințe
18 / 20/03/2023		
Act Normativ nr. 7, din 13/02/1996 emis de PARLAMENTUL ROMANIEI (Art.13, Al.15);		
B1	Inscrierea provizorie, drept de PROPRIETATEInscriere in baza Legii 7/1996, dobandit prin Lege, cota actuala 1/1 1) COMUNA CORNEA, CIF:3227734	A1

C. Partea III. SARCINI .

Inscrieri privind dezmembramintele dreptului de proprietate, drepturi reale de garanție și sarcini	Referințe
NU SUNT	

Anexa Nr. 1 La Partea I

Teren

Nr cadastral	Suprafața (mp)*	Observații / Referințe
	5.219	

* Suprafața este determinată în planul de proiecție Stereo 70.



Date referitoare la teren

Crt	Categorie folosință	Intravilan	Suprafața (mp)	Tarla	Parcelă	Nr. topo	Observații / Referințe
1	pasune	NU	5.219	-	-	-	Identificat cu nr. cadastral 849, din planul cadastral 1:2880, editia 1874. Denumirea locului Hamca

Lungime Segmente

1) Valorile lungimilor segmentelor sunt obținute din proiecție în plan.

Punct început	X / Y	Punct sfârșit	X / Y	Lungime segment (** (m)
1	290.468,711 397.910,308	2	290.483,223 397.851,18	60.883
2	290.483,223 397.851,18	3	290.498,625 397.854,649	15.788
3	290.498,625 397.854,649	4	290.505,494 397.935,65	81.292
4	290.505,494 397.935,65	5	290.505,144 397.978,904	43.255
5	290.505,144 397.978,904	6	290.502,061 397.988,938	10.497

Punct început	X / Y	Punct sfârșit	X / Y	Lungime segment (** (m)
6	290.502,061 397.988,938	7	290.466,353 397.989,184	35.709
7	290.466,353 397.989,184	8	290.443,973 397.985,154	22.74
8	290.443,973 397.985,154	9	290.461,966 397.934,589	53.671
9	290.461,966 397.934,589	1	290.468,711 397.910,308	25.2

** Lungimile segmentelor sunt determinate în planul de proiecție Stereo 70 și sunt rotunjite la 1 milimetru.

*** Distanța dintre puncte este formată din segmente cumulate ce sunt mai mici decât valoarea 1 milimetru.

**DATE DESPRE IMOBILUL NR. 443**

Oficiul de Cadastru și Publicitate Imobiliară CARAS-SEVERIN
Biroul de Cadastru și Publicitate Imobiliară Caransebes

A. Partea I. Descrierea imobilului

TEREN Extravilan

Adresa: Jud. Caraș-Severin

Nr. Crt	Nr cadastral Nr. topografic	Suprafața* (mp)	Observații / Referințe
A1		28.019	Sector cadastral:39 Teren neimpregmuit;

B. Partea II. Proprietari și acte

Inscrieri privitoare la dreptul de proprietate și alte drepturi reale		Referințe
19 / 20/03/2023		
Act Normativ nr. 7, din 13/02/1996 emis de PARLAMENTUL ROMANIEI (Art.13, Al.15);		
B1	Inscrierea provizorie, drept de PROPRIETATEInscriere in baza Legii 7/1996, dobandit prin Lege, cota actuala 1/1 1) COMUNA CORNEA, CIF:3227734	A1

C. Partea III. SARCINI .

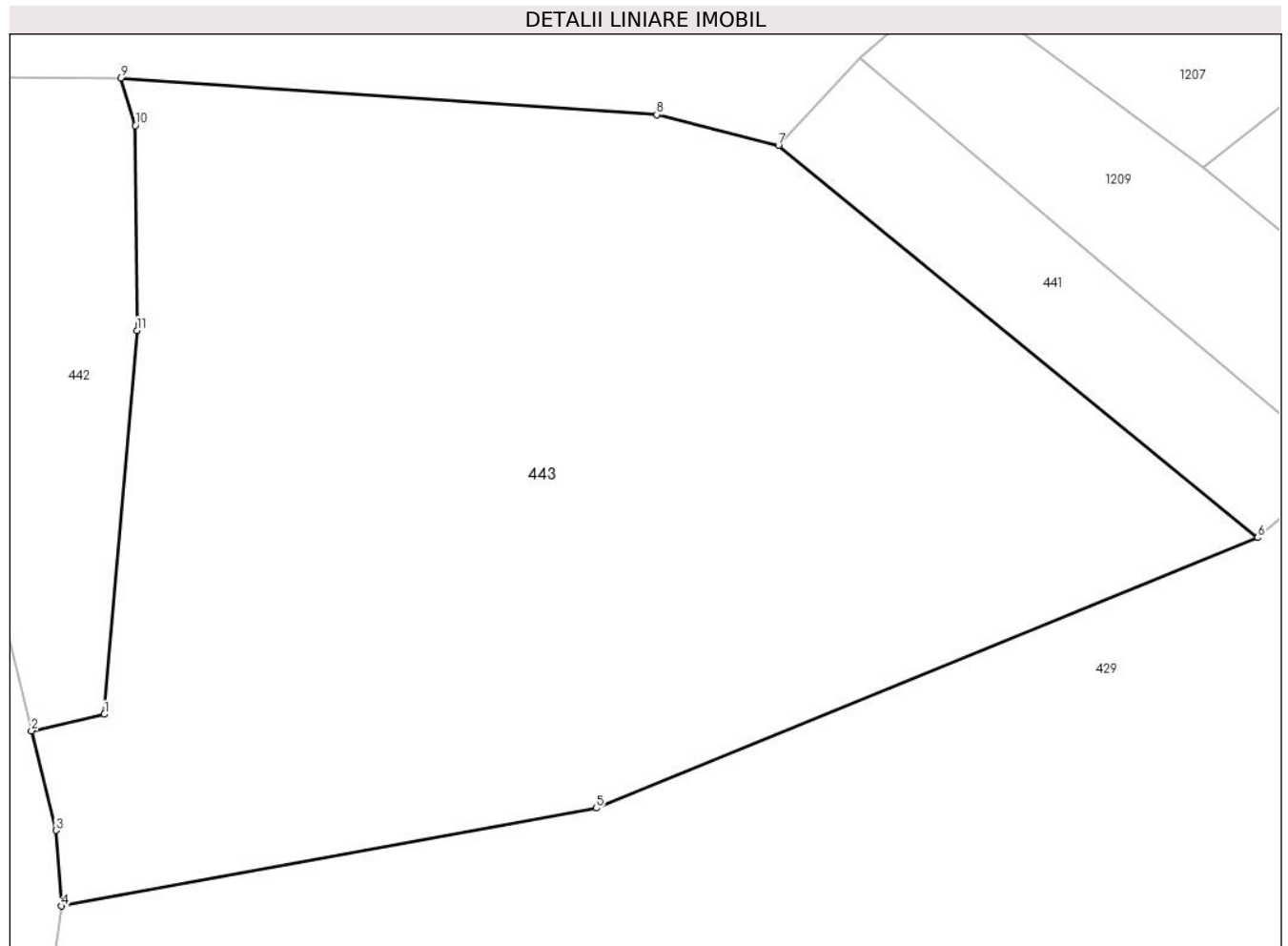
Inscrieri privind dezmembramintele dreptului de proprietate, drepturi reale de garanție și sarcini	Referințe
NU SUNT	

Anexa Nr. 1 La Partea I

Teren

Nr cadastral	Suprafața (mp)*	Observații / Referințe
	28.019	

* Suprafața este determinată în planul de proiecție Stereo 70.



Date referitoare la teren

Crt	Categorie folosință	Intravilan	Suprafața (mp)	Tarla	Parcelă	Nr. topo	Observații / Referințe
1	pasune	NU	28.019	-	-	-	Identificat cu nr. cadastral 918, din planul cadastral 1:2880, editia 1874. Denumirea locului Hamca

Lungime Segmente

1) Valorile lungimilor segmentelor sunt obținute din proiecție în plan.

Punct început	X / Y	Punct sfârșit	X / Y	Lungime segment (** (m)
1	290.498,625 397.854,649	2	290.483,223 397.851,18	15.788
2	290.483,223 397.851,18	3	290.488,383 397.830,16	21.644
3	290.488,383 397.830,16	4	290.489,594 397.814,195	16.011
4	290.489,594 397.814,195	5	290.602,55 397.834,846	114.828
5	290.602,55 397.834,846	6	290.742,322 397.891,964	150.992

Punct început	X / Y	Punct sfârșit	X / Y	Lungime segment (** (m)
6	290.742,322 397.891,964	7	290.641,081 397.974,697	130.746
7	290.641,081 397.974,697	8	290.615,358 397.981,167	26.524
8	290.615,358 397.981,167	9	290.502,061 397.988,938	113.563
9	290.502,061 397.988,938	10	290.505,144 397.978,904	10.497
10	290.505,144 397.978,904	11	290.505,494 397.935,65	43.255
11	290.505,494 397.935,65	1	290.498,625 397.854,649	81.292

** Lungimile segmentelor sunt determinate în planul de proiecție Stereo 70 și sunt rotunjite la 1 milimetru.

*** Distanța dintre puncte este formată din segmente cumulate ce sunt mai mici decât valoarea 1 milimetru.

**DATE DESPRE IMOBILUL NR. 444**

Oficiul de Cadastru și Publicitate Imobiliară CARAS-SEVERIN
Biroul de Cadastru și Publicitate Imobiliară Caransebes

A. Partea I. Descrierea imobilului

TEREN Extravilan

Adresa: Jud. Caraș-Severin

Nr. Crt	Nr cadastral Nr. topografic	Suprafața* (mp)	Observații / Referințe
A1		142.443	Sector cadastral:39 Teren neimpregmuit;

B. Partea II. Proprietari și acte

Inscrieri privitoare la dreptul de proprietate și alte drepturi reale		Referințe
13 / 20/03/2023		
Act Normativ nr. 7, din 13/02/1996 emis de PARLAMENTUL ROMANIEI (Art.13, Al. 15);		
B1	Inscrierea provizorie, drept de PROPRIETATEInscriere in baza Legii 7/1996, dobandit prin lesire Din Indiviziune, cota actuala 1/1 1) COMUNA CORNEA, CIF:3227734	A1

C. Partea III. SARCINI .

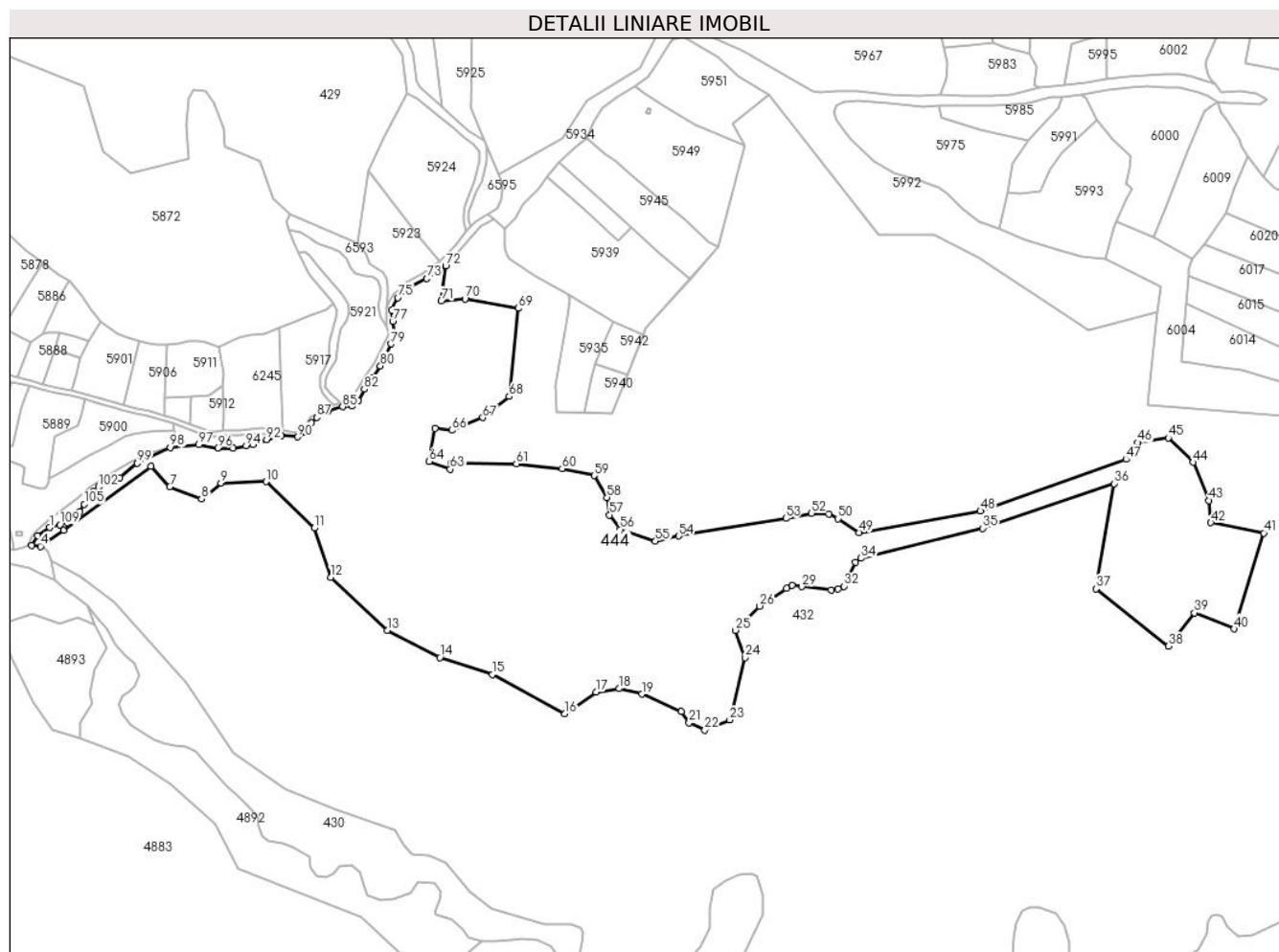
Inscrieri privind dezmembramintele dreptului de proprietate, drepturi reale de garanție și sarcini	Referințe
NU SUNT	

Anexa Nr. 1 La Partea I

Teren

Nr cadastral	Suprafața (mp)*	Observații / Referințe
	142.443	

* Suprafața este determinată în planul de proiecție Stereo 70.



Date referitoare la teren

Crt	Categorie folosință	Intravilan	Suprafața (mp)	Tarla	Parcelă	Nr. topo	Observații / Referințe
1	pasune	NU	142.443	-	-	-	Identificat cu nr. cadastral 1119-1133, din planul cadastral 1:2880, editia 1874. Denumirea locului Sub Deal

Lungime Segmente

1) Valorile lungimilor segmentelor sunt obținute din proiecție în plan.

Punct început	X / Y	Punct sfârșit	X / Y	Lungime segment	Punct început	X / Y	Punct sfârșit	X / Y	Lungime segment	Punct început	X / Y	Punct sfârșit	X / Y	Lungime segment
1	290.381,833 396.967,382	2	290.369,633 396.959,371	14.595	2	290.369,633 396.959,371	3	290.363,781 396.949,502	11.474	3	290.363,781 396.949,502	4	290.372,598 396.948,768	8.847
4	290.372,598 396.948,768	5	290.395,188 396.964,534	27.548	5	290.395,188 396.964,534	6	290.481,795 397.027,913	107.32	6	290.481,795 397.027,913	7	290.500,757 397.007,852	27.604
7	290.500,757 397.007,852	8	290.532,172 396.995,691	33.687	8	290.532,172 396.995,691	9	290.551,358 397.011,206	24.674	9	290.551,358 397.011,206	10	290.595,983 397.012,904	44.657
10	290.595,983 397.012,904	11	290.643,736 396.966,869	66.329	11	290.643,736 396.966,869	12	290.660,27 396.917,991	51.599	12	290.660,27 396.917,991	13	290.716,006 396.865,746	76.394
13	290.716,006 396.865,746	14	290.768,1 396.838,77	58.664	14	290.768,1 396.838,77	15	290.820,184 396.821,975	54.725	15	290.820,184 396.821,975	16	290.891,906 396.782,948	81.653

Punct început	X / Y	Punct sfârșit	X / Y	Lungime segment	Punct început	X / Y	Punct sfârșit	X / Y	Lungime segment	Punct început	X / Y	Punct sfârșit	X / Y	Lungime segment
16	290.891,906 396.782,948	17	290.922,905 396.804,567	37.79 3	17	290.922,905 396.804,567	18	290.945,744 396.807,872	23.07 7	18	290.945,744 396.807,872	19	290.968,205 396.802,524	23.08 9
19	290.968,205 396.802,524	20	291.007,275 396.785,144	42.76 1	20	291.007,275 396.785,144	21	291.014,967 396.774,306	13.29	21	291.014,967 396.774,306	22	291.030,547 396.767,115	17.15 9
22	291.030,547 396.767,115	23	291.055,35 396.776,991	26.69 7	23	291.055,35 396.776,991	24	291.070,389 396.838,767	63.58	24	291.070,389 396.838,767	25	291.060,693 396.865,67	28.59 7
25	291.060,693 396.865,67	26	291.084,965 396.889,51	34.02 2	26	291.084,965 396.889,51	27	291.111,398 396.907,285	31.85 4	27	291.111,398 396.907,285	28	291.117,047 396.910,022	6.277
28	291.117,047 396.910,022	29	291.126,618 396.908,868	9.64	29	291.126,618 396.908,868	30	291.155,789 396.905,71	29.34 1	30	291.155,789 396.905,71	31	291.162,475 396.906,455	6.727
31	291.162,475 396.906,455	32	291.168,402 396.909,305	6.577	32	291.168,402 396.909,305	33	291.179,485 396.933,207	26.34 7	33	291.179,485 396.933,207	34	291.185,313 396.937,014	6.961
34	291.185,313 396.937,014	35	291.305,623 396.966,695	123.9 17	35	291.305,623 396.966,695	36	291.435,983 397.010,839	137.6 31	36	291.435,983 397.010,839	37	291.418,166 396.906,811	105.5 43
37	291.418,166 396.906,811	38	291.489,935 396.849,891	91.60 1	38	291.489,935 396.849,891	39	291.515,278 396.882,983	41.68 2	39	291.515,278 396.882,983	40	291.554,787 396.866,949	42.63 9
40	291.554,787 396.866,949	41	291.584,101 396.961,903	99.37 6	41	291.584,101 396.961,903	42	291.531,716 396.972,182	53.38 4	42	291.531,716 396.972,182	43	291.529,845 396.994,141	22.03 9
43	291.529,845 396.994,141	44	291.513,943 397.031,987	41.05 1	44	291.513,943 397.031,987	45	291.489,494 397.056,165	34.38 5	45	291.489,494 397.056,165	46	291.459,116 397.051,386	30.75 2
46	291.459,116 397.051,386	47	291.447,767 397.034,881	20.03	47	291.447,767 397.034,881	48	291.303,428 396.983,683	153.1 5	48	291.303,428 396.983,683	49	291.183,513 396.962,396	121.7 9
49	291.183,513 396.962,396	50	291.162,402 396.976,131	25.18 6	50	291.162,402 396.976,131	51	291.153,531 396.980,994	10.11 6	51	291.153,531 396.980,994	52	291.136,203 396.981,378	17.33 2
52	291.136,203 396.981,378	53	291.110,739 396.976,409	25.94 4	53	291.110,739 396.976,409	54	291.004,864 396.959,024	107.2 93	54	291.004,864 396.959,024	55	290.981,651 396.953,793	23.79 5
55	290.981,651 396.953,793	56	290.946,668 396.965,454	36.87 5	56	290.946,668 396.965,454	57	290.936,236 396.979,829	17.76 1	57	290.936,236 396.979,829	58	290.933,528 396.997,064	17.44 6
58	290.933,528 396.997,064	59	290.920,922 397.018,758	25.09 1	59	290.920,922 397.018,758	60	290.889,143 397.025,808	32.55 2	60	290.889,143 397.025,808	61	290.843,844 397.030,398	45.53 1
61	290.843,844 397.030,398	62	290.779,774 397.031,062	64.07 3	62	290.779,774 397.031,062	63	290.778,421 397.025,235	5.982	63	290.778,421 397.025,235	64	290.757,422 397.032,867	22.34 3
64	290.757,422 397.032,867	65	290.763,566 397.065,385	33.09 3	65	290.763,566 397.065,385	66	290.779,99 397.063,713	16.50 9	66	290.779,99 397.063,713	67	290.810,556 397.076,176	33.00 9
67	290.810,556 397.076,176	68	290.836,647 397.097,116	33.45 5	68	290.836,647 397.097,116	69	290.845,8 397.184,304	87.66 7	69	290.845,8 397.184,304	70	290.793,071 397.193,717	53.56 3
70	290.793,071 397.193,717	71	290.769,594 397.191,518	23.58	71	290.769,594 397.191,518	72	290.773,986 397.226,094	34.85 4	72	290.773,986 397.226,094	73	290.755,156 397.213,765	22.50 7
73	290.755,156 397.213,765	74	290.738,617 397.205,502	18.48 8	74	290.738,617 397.205,502	75	290.726,337 397.194,923	16.20 8	75	290.726,337 397.194,923	76	290.720,622 397.182,947	13.27
76	290.720,622 397.182,947	77	290.721,467 397.171,314	11.66 4	77	290.721,467 397.171,314	78	290.724,24 397.158,499	13.11 2	78	290.724,24 397.158,499	79	290.719,9 397.149,08	10.37 1
79	290.719,9 397.149,08	80	290.709,313 397.127,379	24.14 6	80	290.709,313 397.127,379	81	290.700,862 397.115,059	14.94	81	290.700,862 397.115,059	82	290.693,269 397.104,391	13.09 4
82	290.693,269 397.104,391	83	290.687,459 397.093,391	12.44	83	290.687,459 397.093,391	84	290.681,141 397.087,75	8.47	84	290.681,141 397.087,75	85	290.671,889 397.086,847	9.296
85	290.671,889 397.086,847	86	290.656,884 397.082,391	15.65 3	86	290.656,884 397.082,391	87	290.646,109 397.076,298	12.37 8	87	290.646,109 397.076,298	88	290.641,04 397.070,767	7.502
88	290.641,04 397.070,767	89	290.636,144 397.061,343	10.62	89	290.636,144 397.061,343	90	290.627,012 397.057,032	10.09 8	90	290.627,012 397.057,032	91	290.610,811 397.058,35	16.25 5
91	290.610,811 397.058,35	92	290.596,609 397.054,438	14.73 1	92	290.596,609 397.054,438	93	290.583,198 397.049,315	14.35 6	93	290.583,198 397.049,315	94	290.576,317 397.048,215	6.968
94	290.576,317 397.048,215	95	290.563,476 397.046,162	13.00 4	95	290.563,476 397.046,162	96	290.548,094 397.046,162	15.38 2	96	290.548,094 397.046,162	97	290.529,161 397.049,315	19.19 4
97	290.529,161 397.049,315	98	290.501,156 397.046,556	28.14 1	98	290.501,156 397.046,556	99	290.468,418 397.031,185	36.16 7	99	290.468,418 397.031,185	100	290.451,199 397.016,841	22.41 1
100	290.451,199 397.016,841	101	290.441,438 397.012,313	10.76	101	290.441,438 397.012,313	102	290.429,936 397.007,436	12.49 3	102	290.429,936 397.007,436	103	290.425,405 397.003,605	5.934
103	290.425,405 397.003,605	104	290.420,524 396.995,942	9.085	104	290.420,524 396.995,942	105	290.415,993 396.990,37	7.182	105	290.415,993 396.990,37	106	290.411,811 396.983,404	8.125
106	290.411,811 396.983,404	107	290.405,885 396.976,786	8.883	107	290.405,885 396.976,786	108	290.398,914 396.972,258	8.312	108	290.398,914 396.972,258	109	290.391,942 396.970,168	7.279
109	290.391,942 396.970,168	1	290.381,833 396.967,382	10.48 6										

**** Lungimile segmentelor sunt determinate în planul de proiecție Stereo 70 și sunt rotunjite la 1 milimetru.**

***** Distanța dintre puncte este formată din segmente cumulate ce sunt mai mici decât valoarea 1 milimetru.**

**DATE DESPRE IMOBILUL NR. 445**

Oficiul de Cadastru și Publicitate Imobiliară CARAS-SEVERIN
Biroul de Cadastru și Publicitate Imobiliară Caransebes

A. Partea I. Descrierea imobilului

TEREN Extravilan

Adresa: Jud. Caraș-Severin

Nr. Crt	Nr cadastral Nr. topografic	Suprafața* (mp)	Observații / Referințe
A1		1.830	Sector cadastral:39 Teren neimprejmuit;

B. Partea II. Proprietari și acte

Inscrieri privitoare la dreptul de proprietate și alte drepturi reale		Referințe
28 / 20/03/2023		
Act Normativ nr. 7, din 13/02/1996 emis de PARLAMENTUL ROMANIEI (Art.13, Al. 15);		
B1	Inscrierea provizorie, drept de PROPRIETATEInscriere in baza Legii 7/1996, dobandit prin Lege, cota actuala 1/1 1) COMUNA CORNEA, CIF:3227734	A1

C. Partea III. SARCINI .

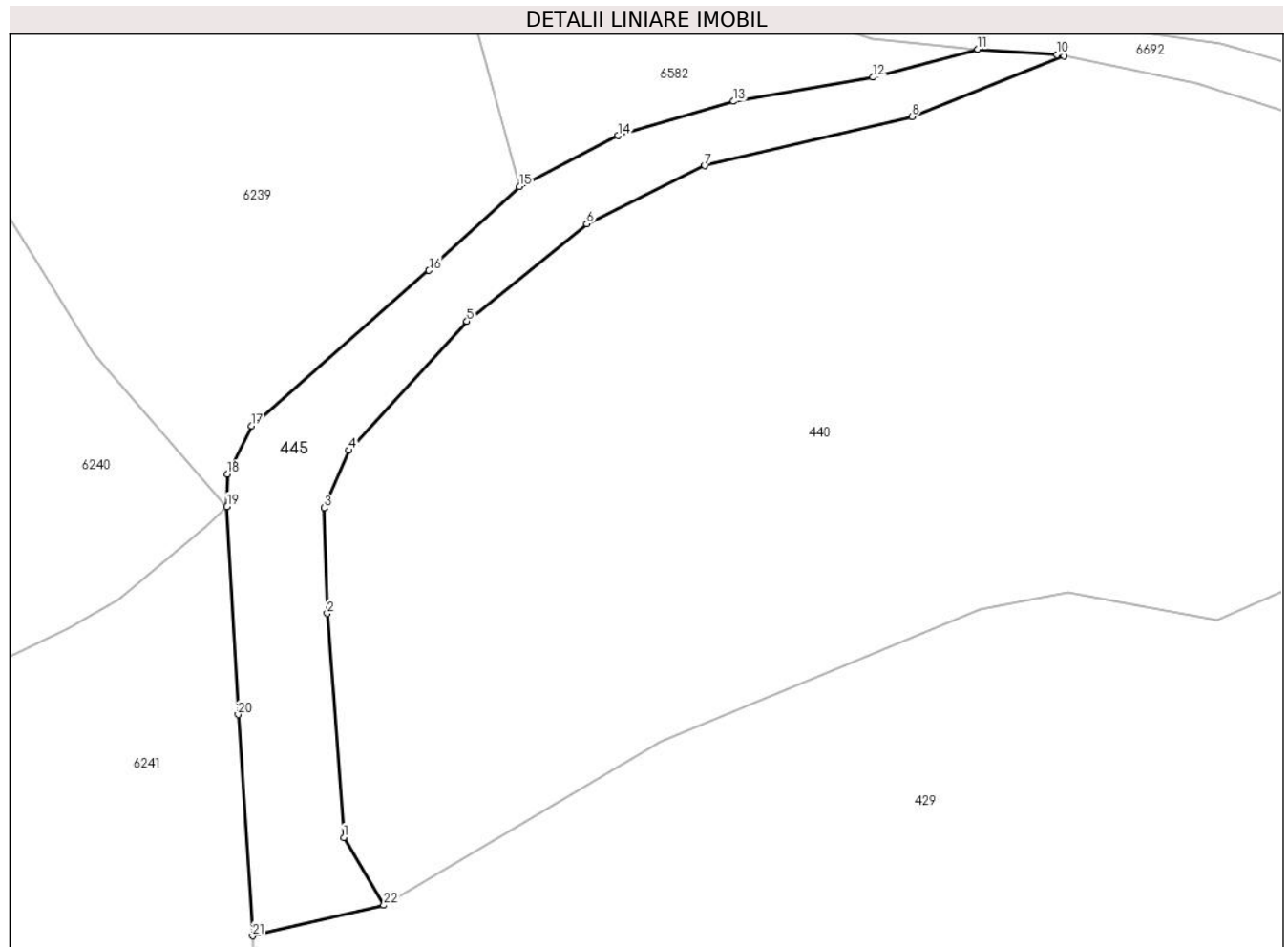
Inscrieri privind dezmembramintele dreptului de proprietate, drepturi reale de garanție și sarcini	Referințe
NU SUNT	

Anexa Nr. 1 La Partea I

Teren

Nr cadastral	Suprafața (mp)*	Observații / Referințe
	1.830	

* Suprafața este determinată în planul de proiecție Stereo 70.



Date referitoare la teren

Crt	Categorie folosință	Intravilan	Suprafața (mp)	Tarla	Parcelă	Nr. topo	Observații / Referințe
1	pasune	NU	1.830	-	-	-	Se identifica cu nr. cad. partial 1021 din planul cadastral 1:2880, editia 1874 - Cornea. Denumirea locului Cernivir

Lungime Segmente

1) Valorile lungimilor segmentelor sunt obținute din proiecție în plan.

Punct început	X / Y	Punct sfârșit	X / Y	Lungime segment (** (m)
1	291.572,874 398.230,79	2	291.570,619 398.261,121	30.415
3	291.570,188 398.275,395	4	291.573,551 398.283,22	8.517
5	291.589,562 398.300,697	6	291.605,798 398.313,89	20.92
7	291.621,811 398.321,775	8	291.649,885 398.328,435	28.853

Punct început	X / Y	Punct sfârșit	X / Y	Lungime segment (** (m)
2	291.570,619 398.261,121	3	291.570,188 398.275,395	14.281
4	291.573,551 398.283,22	5	291.589,562 398.300,697	23.702
6	291.605,798 398.313,89	7	291.621,811 398.321,775	17.849
8	291.649,885 398.328,435	9	291.670,489 398.336,605	22.165

Punct început	X / Y	Punct sfârșit	X / Y	Lungime segment (** (m)
9	291.670,489 398.336,605	10	291.669,517 398.336,804	0.992
11	291.658,823 398.337,547	12	291.644,612 398.333,744	14.711
13	291.625,684 398.330,482	14	291.610,087 398.325,852	16.27
15	291.596,679 398.318,945	16	291.584,423 398.307,581	16.714
17	291.560,319 398.286,522	18	291.557,1 398.279,996	7.277
19	291.557,039 398.275,6	20	291.558,541 398.247,434	28.206
21	291.560,499 398.217,449	22	291.578,303 398.221,589	18.279

Punct început	X / Y	Punct sfârșit	X / Y	Lungime segment (** (m)
10	291.669,517 398.336,804	11	291.658,823 398.337,547	10.72
12	291.644,612 398.333,744	13	291.625,684 398.330,482	19.207
14	291.610,087 398.325,852	15	291.596,679 398.318,945	15.082
16	291.584,423 398.307,581	17	291.560,319 398.286,522	32.008
18	291.557,1 398.279,996	19	291.557,039 398.275,6	4.396
20	291.558,541 398.247,434	21	291.560,499 398.217,449	30.049
22	291.578,303 398.221,589	1	291.572,874 398.230,79	10.683

** Lungimile segmentelor sunt determinate în planul de proiecție Stereo 70 și sunt rotunjite la 1 milimetru.

*** Distanța dintre puncte este formată din segmente cumulate ce sunt mai mici decât valoarea 1 milimetru.

**DATE DESPRE IMOBILUL NR. 446**

Oficiul de Cadastru și Publicitate Imobiliară CARAS-SEVERIN
Biroul de Cadastru și Publicitate Imobiliară Caransebes

A. Partea I. Descrierea imobilului

TEREN Extravilan

Adresa: Jud. Caraș-Severin

Nr. Crt	Nr cadastral Nr. topografic	Suprafața* (mp)	Observații / Referințe
A1	30185	1.910.000	Sector cadastral:39 Teren neimprijmit;

B. Partea II. Proprietari și acte

Inscrieri privitoare la dreptul de proprietate și alte drepturi reale		Referințe
13748 / 01/06/2011		
Act Administrativ nr. 8, din 11/02/2011 emis de C.L. CORNEA;		
B1	Intabulare, drept de PROPRIETATE in seria rangului - cf vechi, dobandit prin Lege, cota actuala 1/1 1) COMUNA CORNEA , CIF:3227734	A1

C. Partea III. SARCINI

Inscrieri privind dezmembramintele dreptului de proprietate, drepturi reale de garanție și sarcini		Referințe
24251 / 26/09/2011		
Act Administrativ nr. 1101, din 23/08/2011 emis de CONSILIUL LOCAL AL COMUNEI CORNEA;		
C1	Intabulare, drept de CONCESIUNE pe o perioada de 49 ani , incepand cu data de 23.08.2011 1) SC WIND FARM PROMOTER SRL , CIF:27353381	A1

Anexa Nr. 1 La Partea I

Teren

Nr cadastral	Suprafața (mp)*	Observații / Referințe
30185	1.910.000	

* Suprafața este determinată în planul de proiecție Stereo 70.

DETALII LINIARE IMOBIL



Date referitoare la teren

Crt	Categorie folosință	Intravilan	Suprafața (mp)	Tarla	Parcelă	Nr. topo	Observații / Referințe
1	pasune	NU	1.910.000	-	-	-	

Lungime Segmente

1) Valorile lungimilor segmentelor sunt obținute din proiecție în plan.

Punct început	X / Y	Punct sfârșit	X / Y	Lungime segment	Punct început	X / Y	Punct sfârșit	X / Y	Lungime segment	Punct început	X / Y	Punct sfârșit	X / Y	Lungime segment
1	292.702,891 395.043,319	2	292.820,883 394.960,842	143.96	2	292.820,883 394.960,842	3	292.932,673 395.040,027	136.994	3	292.932,673 395.040,027	4	293.037,858 395.080,127	112.57
4	293.037,858 395.080,127	5	293.061,654 395.188,47	110.925	5	293.061,654 395.188,47	6	292.943,26 395.195,367	118.595	6	292.943,26 395.195,367	7	292.898,565 395.143,546	68.433
7	292.898,565 395.143,546	8	292.848,207 395.186,199	65.994	8	292.848,207 395.186,199	9	292.806,81 395.200,275	43.725	9	292.806,81 395.200,275	10	292.796,567 395.211,364	15.096
10	292.796,567 395.211,364	11	292.783,337 395.233,971	26.194	11	292.783,337 395.233,971	12	292.778,643 395.256,15	22.674	12	292.778,643 395.256,15	13	292.789,739 395.268,519	16.617
13	292.789,739 395.268,519	14	292.802,969 395.277,477	15.977	14	292.802,969 395.277,477	15	292.820,04 395.277,903	17.076	15	292.820,04 395.277,903	16	292.913,502 395.243,354	99.643
16	292.913,502 395.243,354	17	292.944,657 395.197,289	55.611	17	292.944,657 395.197,289	18	293.062,088 395.190,448	117.63	18	293.062,088 395.190,448	19	293.145,061 395.225,06	89.903

Punct început	X / Y	Punct sfârșit	X / Y	Lungime segment	Punct început	X / Y	Punct sfârșit	X / Y	Lungime segment	Punct început	X / Y	Punct sfârșit	X / Y	Lungime segment
19	293.145,061 395.225,06	20	293.156,72 395.307,554	83.314	20	293.156,72 395.307,554	21	293.134,518 395.347,611	45.798	21	293.134,518 395.347,611	22	293.079,973 395.431,282	99.88
22	293.079,973 395.431,282	23	293.084,937 395.454,806	24.042	23	293.084,937 395.454,806	24	293.109,85 395.483,655	38.117	24	293.109,85 395.483,655	25	293.127,321 395.500,353	24.167
25	293.127,321 395.500,353	26	293.153,51 395.488,52	28.738	26	293.153,51 395.488,52	27	293.225,418 395.431,018	92.072	27	293.225,418 395.431,018	28	293.232,8 395.679,188	248.28
28	293.232,8 395.679,188	29	293.098,673 396.230,806	567.69	29	293.098,673 396.230,806	30	293.079,512 396.495,123	265.011	30	293.079,512 396.495,123	31	293.312,888 397.317,755	855.095
31	293.312,888 397.317,755	32	293.354,709 397.465,171	153.233	32	293.354,709 397.465,171	33	293.443,57 397.778,401	325.591	33	293.443,57 397.778,401	34	293.447,548 397.809,662	31.513
34	293.447,548 397.809,662	35	293.456,579 397.895,028	85.842	35	293.456,579 397.895,028	36	293.462,13 397.988,979	94.115	36	293.462,13 397.988,979	37	293.463,323 398.083,007	94.036
37	293.463,323 398.083,007	38	293.460,155 398.177,131	94.177	38	293.460,155 398.177,131	39	293.451,233 398.284,05	107.291	39	293.451,233 398.284,05	40	293.427,306 398.440,278	158.05
40	293.427,306 398.440,278	41	293.408,071 398.597,107	158.04	41	293.408,071 398.597,107	42	293.395,357 398.731,564	135.057	42	293.395,357 398.731,564	43	293.386,086 398.866,313	135.068
43	293.386,086 398.866,313	44	293.297,44 398.861,274	88.789	44	293.297,44 398.861,274	45	293.208,703 398.860,555	88.74	45	293.208,703 398.860,555	46	293.120,018 398.864,153	88.758
46	293.120,018 398.864,153	47	293.098,775 398.866,053	21.328	47	293.098,775 398.866,053	48	293.099,371 398.861,429	4.662	48	293.099,371 398.861,429	49	293.098,28 398.851,476	10.013
49	293.098,28 398.851,476	50	293.098,612 398.847,352	4.137	50	293.098,612 398.847,352	51	293.101,552 398.844,698	3.961	51	293.101,552 398.844,698	52	293.105,725 398.841,902	5.023
52	293.105,725 398.841,902	53	293.107,195 398.838,537	3.672	53	293.107,195 398.838,537	54	293.108,43 398.832,817	5.852	54	293.108,43 398.832,817	55	293.108,43 398.826,94	5.877
55	293.108,43 398.826,94	56	293.106,581 398.821,347	5.891	56	293.106,581 398.821,347	57	293.104,968 398.817,177	4.471	57	293.104,968 398.817,177	58	293.105,016 398.814,854	2.323
58	293.105,016 398.814,854	59	293.106,723 398.811,347	3.9	59	293.106,723 398.811,347	60	293.110,483 398.806,493	6.14	60	293.110,483 398.806,493	61	293.119,161 398.800,569	10.507
61	293.119,161 398.800,569	62	293.129,594 398.795,687	11.519	62	293.129,594 398.795,687	63	293.139,2 398.789,881	11.224	63	293.139,2 398.789,881	64	293.148,305 398.787,654	9.373
64	293.148,305 398.787,654	65	293.158,216 398.782,962	10.966	65	293.158,216 398.782,962	66	293.169,028 398.777,037	12.329	66	293.169,028 398.777,037	67	293.174,149 398.769,366	9.223
67	293.174,149 398.769,366	68	293.177,293 398.762,638	7.426	68	293.177,293 398.762,638	69	293.180,989 398.760,443	4.299	69	293.180,989 398.760,443	70	293.182,15 398.756,585	4.029
70	293.182,15 398.756,585	71	293.181,929 398.751,498	5.092	71	293.181,929 398.751,498	72	293.179,795 398.750,408	2.396	72	293.179,795 398.750,408	73	293.175,67 398.750,834	4.147
73	293.175,67 398.750,834	74	293.172,255 398.750,882	3.415	74	293.172,255 398.750,882	75	293.169,979 398.748,512	3.286	75	293.169,979 398.748,512	76	293.167,336 398.742,152	6.887
76	293.167,336 398.742,152	77	293.167,569 398.735,67	6.486	77	293.167,569 398.735,67	78	293.166,796 398.730,185	5.539	78	293.166,796 398.730,185	79	293.162,812 398.723,076	8.149
79	293.162,812 398.723,076	80	293.161,437 398.715,73	7.474	80	293.161,437 398.715,73	81	293.161,016 398.708,255	7.487	81	293.161,016 398.708,255	82	293.161,775 398.701,288	7.008
82	293.161,775 398.701,288	83	293.161,301 398.695,412	5.895	83	293.161,301 398.695,412	84	293.158,115 398.681,025	14.736	84	293.158,115 398.681,025	85	293.157,403 398.673,299	7.759
85	293.157,403 398.673,299	86	293.157,403 398.664,294	9.005	86	293.157,403 398.664,294	87	293.156,502 398.658,939	5.43	87	293.156,502 398.658,939	88	293.153,463 398.651,81	7.75
88	293.153,463 398.651,81	89	293.150,001 398.646,549	6.298	89	293.150,001 398.646,549	90	293.148,768 398.643,089	3.673	90	293.148,768 398.643,089	91	293.148,531 398.640,814	2.287
91	293.148,531 398.640,814	92	293.149,815 398.637,056	3.971	92	293.149,815 398.637,056	93	293.154,936 398.631,226	7.76	93	293.154,936 398.631,226	94	293.164,326 398.626,06	10.717
94	293.164,326 398.626,06	95	293.171,17 398.621,812	8.055	95	293.171,17 398.621,812	96	293.172,924 398.617,878	4.307	96	293.172,924 398.617,878	97	293.176,766 398.610,011	8.755
97	293.176,766 398.610,011	98	293.180,939 398.605,508	6.139	98	293.180,939 398.605,508	99	293.185,444 398.603,755	4.834	99	293.185,444 398.603,755	100	293.191,238 398.600,839	6.486
100	293.191,238 398.600,839	101	293.195,364 398.598,659	4.667	101	293.195,364 398.598,659	102	293.198,494 398.595,484	4.458	102	293.198,494 398.595,484	103	293.201,482 398.591,218	5.208
103	293.201,482 398.591,218	104	293.205,275 398.588,09	4.916	104	293.205,275 398.588,09	105	293.207,978 398.586,005	3.414	105	293.207,978 398.586,005	106	293.209,593 398.582,278	4.062
106	293.209,593 398.582,278	107	293.211,063 398.574,221	8.19	107	293.211,063 398.574,221	108	293.212,438 398.568,676	5.713	108	293.212,438 398.568,676	109	293.214,335 398.565,69	3.538
109	293.214,335 398.565,69	110	293.217,37 398.564,41	3.294	110	293.217,37 398.564,41	111	293.222,729 398.563,794	5.394	111	293.222,729 398.563,794	112	293.226,285 398.562,041	3.965
112	293.226,285 398.562,041	113	293.232,462 398.558,273	7.236	113	293.232,462 398.558,273	114	293.236,825 398.553,629	6.372	114	293.236,825 398.553,629	115	293.238,817 398.549,884	4.242
115	293.238,817 398.549,884	116	293.239,623 398.547,515	2.502	116	293.239,623 398.547,515	117	293.240,698 398.542,988	4.653	117	293.240,698 398.542,988	118	293.236,053 398.535,826	8.536

Punct început	X / Y	Punct sfârșit	X / Y	Lungime segment	Punct început	X / Y	Punct sfârșit	X / Y	Lungime segment	Punct început	X / Y	Punct sfârșit	X / Y	Lungime segment
118	293.236,053 398.535,826	119	293.231,874 398.529,196	7.837	119	293.231,874 398.529,196	120	293.228,357 398.526,411	4.486	120	293.228,357 398.526,411	121	293.223,514 398.527,207	4.908
121	293.223,514 398.527,207	122	293.216,15 398.527,406	7.367	122	293.216,15 398.527,406	123	293.211,837 398.527,074	4.326	123	293.211,837 398.527,074	124	293.207,989 398.526,079	3.975
124	293.207,989 398.526,079	125	293.204,805 398.526,676	3.239	125	293.204,805 398.526,676	126	293.201,687 398.529,262	4.051	126	293.201,687 398.529,262	127	293.193,858 398.537,02	11.02 2
127	293.193,858 398.537,02	128	293.181,949 398.547,917	16.14 2	128	293.181,949 398.547,917	129	293.176,442 398.553,023	7.51	129	293.176,442 398.553,023	130	293.172,594 398.555,808	4.75
130	293.172,594 398.555,808	131	293.168,386 398.555,772	4.208	131	293.168,386 398.555,772	132	293.166,713 398.555,517	1.692	132	293.166,713 398.555,517	133	293.163,542 398.554,027	3.504
133	293.163,542 398.554,027	134	293.161,708 398.550,66	3.834	134	293.161,708 398.550,66	135	293.159,832 398.548,871	2.592	135	293.159,832 398.548,871	136	293.156,805 398.548,7	3.032
136	293.156,805 398.548,7	137	293.151,22 398.549,936	5.72	137	293.151,22 398.549,936	138	293.144,27 398.555,092	8.654	138	293.144,27 398.555,092	139	293.132,407 398.566,879	16.72 3
139	293.132,407 398.566,879	140	293.126,48 398.576,766	11.52 7	140	293.126,48 398.576,766	141	293.122,85 398.589,183	12.93 7	141	293.122,85 398.589,183	142	293.121,272 398.598,047	9.003
142	293.121,272 398.598,047	143	293.120,591 398.607,564	9.541	143	293.120,591 398.607,564	144	293.120,717 398.621,094	13.53 1	144	293.120,717 398.621,094	145	293.119,523 398.626,762	5.792
145	293.119,523 398.626,762	146	293.117,221 398.631,705	5.453	146	293.117,221 398.631,705	147	293.112,482 398.636,677	6.869	147	293.112,482 398.636,677	148	293.106,257 398.641,407	7.818
148	293.106,257 398.641,407	149	293.103,102 398.645,839	5.44	149	293.103,102 398.645,839	150	293.099,009 398.652,998	8.246	150	293.099,009 398.652,998	151	293.094,134 398.659,496	8.123
151	293.094,134 398.659,496	152	293.085,053 398.667,89	12.36 6	152	293.085,053 398.667,89	153	293.082,452 398.671,299	4.288	153	293.082,452 398.671,299	154	293.082,58 398.673,899	2.603
154	293.082,58 398.673,899	155	293.087,824 398.680,314	8.286	155	293.087,824 398.680,314	156	293.099,336 398.693,311	17.36 2	156	293.099,336 398.693,311	157	293.106,041 398.702,921	11.71 8
157	293.106,041 398.702,921	158	293.115,123 398.717,622	17.28	158	293.115,123 398.717,622	159	293.115,854 398.721,748	4.19	159	293.115,854 398.721,748	160	293.113,765 398.724,986	3.853
160	293.113,765 398.724,986	161	293.110,653 398.726,435	3.433	161	293.110,653 398.726,435	162	293.107,54 398.726,35	3.114	162	293.107,54 398.726,35	163	293.103,234 398.723,367	5.238
163	293.103,234 398.723,367	164	293.099,525 398.717,444	6.988	164	293.099,525 398.717,444	165	293.093,748 398.710,561	8.986	165	293.093,748 398.710,561	166	293.090,124 398.708,899	3.987
166	293.090,124 398.708,899	167	293.083,43 398.706,3	7.181	167	293.083,43 398.706,3	168	293.078,953 398.703,701	5.177	168	293.078,953 398.703,701	169	293.075,148 398.699,97	5.329
169	293.075,148 398.699,97	170	293.073,57 398.697,329	3.077	170	293.073,57 398.697,329	171	293.071,481 398.692,556	5.21	171	293.071,481 398.692,556	172	293.068,531 398.684,493	8.586
172	293.068,531 398.684,493	173	293.065,973 398.680,53	4.717	173	293.065,973 398.680,53	174	293.063,713 398.678,57	2.992	174	293.063,713 398.678,57	175	293.062,135 398.677,377	1.978
175	293.062,135 398.677,377	176	293.059,876 398.677,505	2.263	176	293.059,876 398.677,505	177	293.054,759 398.679,38	5.45	177	293.054,759 398.679,38	178	293.049,472 398.681,425	5.669
178	293.049,472 398.681,425	179	293.043,588 398.682,363	5.958	179	293.043,588 398.682,363	180	293.040,433 398.682,32	3.155	180	293.040,433 398.682,32	181	293.037,747 398.681,809	2.734
181	293.037,747 398.681,809	182	293.035,049 398.678,774	4.061	182	293.035,049 398.678,774	183	293.032,107 398.674,726	5.004	183	293.032,107 398.674,726	184	293.030,657 398.673,022	2.237
184	293.030,657 398.673,022	185	293.028,824 398.671,914	2.142	185	293.028,824 398.671,914	186	293.025,711 398.671,658	3.124	186	293.025,711 398.671,658	187	293.021,789 398.671,828	3.926
187	293.021,789 398.671,828	188	293.018,293 398.672,553	3.57	188	293.018,293 398.672,553	189	293.009,858 398.671,707	8.477	189	293.009,858 398.671,707	190	293.008,368 398.669,868	2.367
190	293.008,368 398.669,868	191	293.012,652 398.661,243	9.63	191	293.012,652 398.661,243	192	293.017,001 398.653,104	9.228	192	293.017,001 398.653,104	193	293.019,735 398.644,349	9.172
193	293.019,735 398.644,349	194	293.022,336 398.636,508	8.261	194	293.022,336 398.636,508	195	293.025,022 398.631,821	5.402	195	293.025,022 398.631,821	196	293.027,29 398.629,115	3.531
196	293.027,29 398.629,115	197	293.034,069 398.625,194	7.831	197	293.034,069 398.625,194	198	293.037,65 398.622,041	4.771	198	293.037,65 398.622,041	199	293.038,546 398.620,379	1.888
199	293.038,546 398.620,379	200	293.038,674 398.618,334	2.049	200	293.038,674 398.618,334	201	293.038,46 398.616,502	1.844	201	293.038,46 398.616,502	202	293.038,077 398.615,095	1.458
202	293.038,077 398.615,095	203	293.037,134 398.613,377	1.96	203	293.037,134 398.613,377	204	293.032,358 398.611,459	5.147	204	293.032,358 398.611,459	205	293.028,436 398.608,604	4.851
205	293.028,436 398.608,604	206	293.026,005 398.605,834	3.685	206	293.026,005 398.605,834	207	293.022,846 398.601,634	5.255	207	293.022,846 398.601,634	208	293.017,687 398.590,554	12.22 2
208	293.017,687 398.590,554	209	293.011,244 398.579,288	12.97 8	209	293.011,244 398.579,288	210	293.007,279 398.571,064	9.13	210	293.007,279 398.571,064	211	293.003,909 398.561,456	10.18 2
211	293.003,909 398.561,456	212	293.002,673 398.551,569	9.964	212	293.002,673 398.551,569	213	293.000,61 398.543,42	8.406	213	293.000,61 398.543,42	214	293.000,194 398.536,046	7.386
214	293.000,194 398.536,046	215	293.002,334 398.529,98	6.432	215	293.002,334 398.529,98	216	293.007,055 398.525,847	6.275	216	293.007,055 398.525,847	217	293.009,289 398.522,161	4.31

Punct început	X / Y	Punct sfârșit	X / Y	Lungime segment	Punct început	X / Y	Punct sfârșit	X / Y	Lungime segment	Punct început	X / Y	Punct sfârșit	X / Y	Lungime segment
217	293.009,289 398.522,161	218	293.009,758 398.512,999	9.174	218	293.009,758 398.512,999	219	293.008,645 398.500,568	12.481	219	293.008,645 398.500,568	220	293.007,195 398.492,898	7.806
220	293.007,195 398.492,898	221	293.005,055 398.487,605	5.709	221	293.005,055 398.487,605	222	293.002,028 398.485,048	3.962	222	293.002,028 398.485,048	223	292.998,319 398.484,196	3.806
223	292.998,319 398.484,196	224	292.995,76 398.484,409	2.568	224	292.995,76 398.484,409	225	292.991,284 398.486,071	4.775	225	292.991,284 398.486,071	226	292.985,528 398.491,397	7.842
226	292.985,528 398.491,397	227	292.973,275 398.506,499	19.448	227	292.973,275 398.506,499	228	292.970,632 398.510,547	4.834	228	292.970,632 398.510,547	229	292.965,808 398.522,206	12.618
229	292.965,808 398.522,206	230	292.963,634 398.532,647	10.665	230	292.963,634 398.532,647	231	292.959,02 398.539,693	8.422	231	292.959,02 398.539,693	232	292.954,409 398.541,538	4.966
232	292.954,409 398.541,538	233	292.948,896 398.540,733	5.571	233	292.948,896 398.540,733	234	292.942,175 398.537,868	7.306	234	292.942,175 398.537,868	235	292.934,022 398.535,885	8.391
235	292.934,022 398.535,885	236	292.927,411 398.531,367	8.007	236	292.927,411 398.531,367	237	292.923,774 398.527,842	5.065	237	292.923,774 398.527,842	238	292.920,138 398.523,104	5.972
238	292.920,138 398.523,104	239	292.916,502 398.513,077	10.666	239	292.916,502 398.513,077	240	292.910,993 398.501,067	13.213	240	292.910,993 398.501,067	241	292.908,443 398.484,833	16.433
241	292.908,443 398.484,833	242	292.909,083 398.474,627	10.226	242	292.909,083 398.474,627	243	292.908,094 398.466,764	7.925	243	292.908,094 398.466,764	244	292.906,332 398.460,619	6.393
244	292.906,332 398.460,619	245	292.901,172 398.454,56	7.958	245	292.901,172 398.454,56	246	292.894,155 398.446,799	10.463	246	292.894,155 398.446,799	247	292.887,147 398.441,342	8.882
247	292.887,147 398.441,342	248	292.883,879 398.440,912	3.296	248	292.883,879 398.440,912	249	292.879,451 398.441,385	4.453	249	292.879,451 398.441,385	250	292.873,475 398.443,749	6.427
250	292.873,475 398.443,749	251	292.867,461 398.448,441	7.628	251	292.867,461 398.448,441	252	292.858,632 398.451,201	9.25	252	292.858,632 398.451,201	253	292.852,923 398.449,518	5.952
253	292.852,923 398.449,518	254	292.848,651 398.445,044	6.186	254	292.848,651 398.445,044	255	292.838,877 398.427,44	20.135	255	292.838,877 398.427,44	256	292.834,062 398.418,46	10.189
256	292.834,062 398.418,46	257	292.822,788 398.405,812	16.943	257	292.822,788 398.405,812	258	292.813,365 398.393,247	15.706	258	292.813,365 398.393,247	259	292.809,367 398.387,145	7.295
259	292.809,367 398.387,145	260	292.808,077 398.381,453	5.836	260	292.808,077 398.381,453	261	292.807,475 398.374,449	7.03	261	292.807,475 398.374,449	262	292.808,368 398.364,38	10.109
262	292.808,368 398.364,38	263	292.808,647 398.361,238	3.154	263	292.808,647 398.361,238	264	292.809,994 398.354,762	6.615	264	292.809,994 398.354,762	265	292.812,855 398.352,912	3.407
265	292.812,855 398.352,912	266	292.815,969 398.351,902	3.274	266	292.815,969 398.351,902	267	292.820,513 398.351,482	4.563	267	292.820,513 398.351,482	268	292.829,854 398.354,51	9.82
268	292.829,854 398.354,51	269	292.841,215 398.358,547	12.057	269	292.841,215 398.358,547	270	292.861,166 398.366,204	21.37	270	292.861,166 398.366,204	271	292.873,039 398.371,127	12.853
271	292.873,039 398.371,127	272	292.883,159 398.373,149	10.32	272	292.883,159 398.373,149	273	292.887,274 398.373,014	4.117	273	292.887,274 398.373,014	274	292.891,592 398.372,542	4.344
274	292.891,592 398.372,542	275	292.894,897 398.370,992	3.65	275	292.894,897 398.370,992	276	292.897,596 398.368,227	3.864	276	292.897,596 398.368,227	277	292.902,234 398.363,459	6.652
277	292.902,234 398.363,459	278	292.906,182 398.362,864	3.993	278	292.906,182 398.362,864	279	292.908,94 398.362,594	2.771	279	292.908,94 398.362,594	280	292.911,266 398.362,919	2.349
280	292.911,266 398.362,919	281	292.912,564 398.364,486	2.035	281	292.912,564 398.364,486	282	292.913,321 398.368,864	4.443	282	292.913,321 398.368,864	283	292.912,239 398.375,999	7.217
283	292.912,239 398.375,999	284	292.910,184 398.381,134	5.531	284	292.910,184 398.381,134	285	292.907,588 398.384,215	4.029	285	292.907,588 398.384,215	286	292.901,065 398.387,006	7.095
286	292.901,065 398.387,006	287	292.894,114 398.391,556	8.308	287	292.894,114 398.391,556	288	292.888,97 398.396,038	6.823	288	292.888,97 398.396,038	289	292.887,65 398.399,685	3.879
289	292.887,65 398.399,685	290	292.887,441 398.402,151	2.475	290	292.887,441 398.402,151	291	292.888,694 398.404,218	2.417	291	292.888,694 398.404,218	292	292.890,987 398.406,788	3.444
292	292.890,987 398.406,788	293	292.895,193 398.408,073	4.398	293	292.895,193 398.408,073	294	292.897,452 398.408,351	2.276	294	292.897,452 398.408,351	295	292.900,823 398.408,316	3.371
295	292.900,823 398.408,316	296	292.902,839 398.408,698	2.052	296	292.902,839 398.408,698	297	292.904,646 398.410,505	2.555	297	292.904,646 398.410,505	298	292.908,296 398.414,534	5.436
298	292.908,296 398.414,534	299	292.910,45 398.415,785	2.491	299	292.910,45 398.415,785	300	292.925,167 398.418,199	14.914	300	292.925,167 398.418,199	301	292.932,604 398.420,006	7.653
301	292.932,604 398.420,006	302	292.937,992 398.422,263	5.842	302	292.937,992 398.422,263	303	292.944,699 398.424,139	6.964	303	292.944,699 398.424,139	304	292.948,488 398.424,313	3.793
304	292.948,488 398.424,313	305	292.951,338 398.423,479	2.97	305	292.951,338 398.423,479	306	292.953,492 398.422,055	2.582	306	292.953,492 398.422,055	307	292.957,51 398.417,951	5.743
307	292.957,51 398.417,951	308	292.961,993 398.407,044	11.792	308	292.961,993 398.407,044	309	292.964,199 398.403,49	4.183	309	292.964,199 398.403,49	310	292.968,221 398.400,3	5.133
310	292.968,221 398.400,3	311	292.978,014 398.396,499	10.505	311	292.978,014 398.396,499	312	292.983,916 398.394,358	6.278	312	292.983,916 398.394,358	313	292.987,589 398.393,877	3.704
313	292.987,589 398.393,877	314	292.990,474 398.394,27	2.912	314	292.990,474 398.394,27	315	292.994,671 398.395,756	4.452	315	292.994,671 398.395,756	316	292.999,087 398.399,12	5.551

Punct început	X / Y	Punct sfârșit	X / Y	Lungime segment	Punct început	X / Y	Punct sfârșit	X / Y	Lungime segment	Punct început	X / Y	Punct sfârșit	X / Y	Lungime segment
316	292.999,087 398.399,12	317	293.002,453 398.400,65	3.697	317	293.002,453 398.400,65	318	293.005,207 398.400,693	2.754	318	293.005,207 398.400,693	319	293.009,448 398.398,465	4.791
319	293.009,448 398.398,465	320	293.014,096 398.394,433	6.153	320	293.014,096 398.394,433	321	293.015,889 398.389,539	5.212	321	293.015,889 398.389,539	322	293.015,408 398.386,437	3.139
322	293.015,408 398.386,437	323	293.014,752 398.384,121	2.407	323	293.014,752 398.384,121	324	293.010,334 398.380,813	5.519	324	293.010,334 398.380,813	325	293.009,662 398.377,818	3.069
325	293.009,662 398.377,818	326	293.009,478 398.368,403	9.417	326	293.009,478 398.368,403	327	293.009,911 398.360,791	7.624	327	293.009,911 398.360,791	328	293.012,541 398.351,071	10.07
328	293.012,541 398.351,071	329	293.016,517 398.341,168	10.671	329	293.016,517 398.341,168	330	293.019,086 398.336,583	5.256	330	293.019,086 398.336,583	331	293.022,886 398.333,117	5.143
331	293.022,886 398.333,117	332	293.027,89 398.330,369	5.709	332	293.027,89 398.330,369	333	293.032,125 398.330,149	4.241	333	293.032,125 398.330,149	334	293.035,479 398.331,194	3.513
334	293.035,479 398.331,194	335	293.040,374 398.334,821	6.092	335	293.040,374 398.334,821	336	293.043,563 398.336,8	3.753	336	293.043,563 398.336,8	337	293.047,248 398.337,569	3.764
337	293.047,248 398.337,569	338	293.050,822 398.337,404	3.578	338	293.050,822 398.337,404	339	293.055,057 398.336,03	4.452	339	293.055,057 398.336,03	340	293.056,652 398.333,557	2.943
340	293.056,652 398.333,557	341	293.059,353 398.329,678	4.727	341	293.059,353 398.329,678	342	293.062,569 398.326,746	4.352	342	293.062,569 398.326,746	343	293.064,371 398.326,392	1.836
343	293.064,371 398.326,392	344	293.065,962 398.327,028	1.713	344	293.065,962 398.327,028	345	293.068,612 398.329,254	3.461	345	293.068,612 398.329,254	346	293.071,616 398.330,419	3.222
346	293.071,616 398.330,419	347	293.074,055 398.330,772	2.464	347	293.074,055 398.330,772	348	293.078,523 398.329,81	4.57	348	293.078,523 398.329,81	349	293.083,329 398.326,596	5.782
349	293.083,329 398.326,596	350	293.087,358 398.322,817	5.524	350	293.087,358 398.322,817	351	293.088,171 398.320,556	2.403	351	293.088,171 398.320,556	352	293.088,103 398.316,905	3.652
352	293.088,103 398.316,905	353	293.085,067 398.303,534	13.711	353	293.085,067 398.303,534	354	293.082,0 398.287,6	16.226	354	293.082,0 398.287,6	355	293.081,739 398.274,208	13.395
355	293.081,739 398.274,208	356	293.082,282 398.269,968	4.275	356	293.082,282 398.269,968	357	293.083,896 398.268,4	2.25	357	293.083,896 398.268,4	358	293.085,555 398.267,952	1.718
358	293.085,555 398.267,952	359	293.088,424 398.268,758	2.98	359	293.088,424 398.268,758	360	293.092,593 398.274,762	7.309	360	293.092,593 398.274,762	361	293.100,348 398.287,576	14.978
361	293.100,348 398.287,576	362	293.106,199 398.297,592	11.6	362	293.106,199 398.297,592	363	293.113,326 398.304,581	9.982	363	293.113,326 398.304,581	364	293.119,199 398.310,092	8.054
364	293.119,199 398.310,092	365	293.125,52 398.313,318	7.097	365	293.125,52 398.313,318	366	293.136,912 398.315,902	11.681	366	293.136,912 398.315,902	367	293.144,13 398.319,71	8.161
367	293.144,13 398.319,71	368	293.149,912 398.324,728	7.656	368	293.149,912 398.324,728	369	293.161,938 398.339,216	18.829	369	293.161,938 398.339,216	370	293.167,407 398.344,906	7.892
370	293.167,407 398.344,906	371	293.173,19 398.348,804	6.974	371	293.173,19 398.348,804	372	293.180,782 398.351,375	8.016	372	293.180,782 398.351,375	373	293.186,116 398.355,004	6.451
373	293.186,116 398.355,004	374	293.189,479 398.359,126	5.32	374	293.189,479 398.359,126	375	293.192,348 398.364,771	6.332	375	293.192,348 398.364,771	376	293.194,679 398.366,787	3.082
376	293.194,679 398.366,787	377	293.197,01 398.367,683	2.497	377	293.197,01 398.367,683	378	293.199,744 398.368,086	2.764	378	293.199,744 398.368,086	379	293.203,286 398.368,086	3.542
379	293.203,286 398.368,086	380	293.206,244 398.366,877	3.196	380	293.206,244 398.366,877	381	293.212,905 398.361,598	8.499	381	293.212,905 398.361,598	382	293.218,823 398.359,089	6.428
382	293.218,823 398.359,089	383	293.223,799 398.358,686	4.992	383	293.223,799 398.358,686	384	293.231,061 398.360,165	7.411	384	293.231,061 398.360,165	385	293.234,961 398.362,494	4.542
385	293.234,961 398.362,494	386	293.241,667 398.367,652	8.46	386	293.241,667 398.367,652	387	293.256,169 398.385,264	22.814	387	293.256,169 398.385,264	388	293.261,691 398.396,307	12.347
388	293.261,691 398.396,307	389	293.268,248 398.409,421	14.662	389	293.268,248 398.409,421	390	293.275,424 398.428,98	20.834	390	293.275,424 398.428,98	391	293.281,167 398.444,93	16.952
391	293.281,167 398.444,93	392	293.290,258 398.461,518	18.916	392	293.290,258 398.461,518	393	293.298,871 398.469,971	12.068	393	293.298,871 398.469,971	394	293.307,006 398.479,222	12.319
394	293.307,006 398.479,222	395	293.320,404 398.483,529	14.073	395	293.320,404 398.483,529	396	293.335,716 398.483,21	15.315	396	293.335,716 398.483,21	397	293.340,718 398.474,989	9.623
397	293.340,718 398.474,989	398	293.338,992 398.459,805	15.282	398	293.338,992 398.459,805	399	293.346,239 398.450,142	12.079	399	293.346,239 398.450,142	400	293.344,169 398.436,683	13.617
400	293.344,169 398.436,683	401	293.341,753 398.427,021	9.959	401	293.341,753 398.427,021	402	293.333,126 398.420,809	10.631	402	293.333,126 398.420,809	403	293.325,188 398.417,703	8.524
403	293.325,188 398.417,703	404	293.316,906 398.410,801	10.781	404	293.316,906 398.410,801	405	293.311,73 398.398,378	13.458	405	293.311,73 398.398,378	406	293.304,828 398.379,052	20.521
406	293.304,828 398.379,052	407	293.298,271 398.360,762	19.43	407	293.298,271 398.360,762	408	293.288,263 398.350,41	14.399	408	293.288,263 398.350,41	409	293.275,495 398.339,021	17.109
409	293.275,495 398.339,021	410	293.257,825 398.331,977	19.022	410	293.257,825 398.331,977	411	293.257,486 398.331,554	0.542	411	293.257,486 398.331,554	412	293.253,977 398.327,178	5.609
412	293.253,977 398.327,178	413	293.247,607 398.315,813	13.028	413	293.247,607 398.315,813	414	293.244,624 398.307,455	8.874	414	293.244,624 398.307,455	415	293.242,774 398.304,725	3.298

Punct început	X / Y	Punct sfârșit	X / Y	Lungime segment	Punct început	X / Y	Punct sfârșit	X / Y	Lungime segment	Punct început	X / Y	Punct sfârșit	X / Y	Lungime segment
415	293.242,774 398.304,725	416	293.241,262 398.304,976	1.533	416	293.241,262 398.304,976	417	293.237,521 398.308,883	5.409	417	293.237,521 398.308,883	418	293.232,604 398.310,815	5.283
418	293.232,604 398.310,815	419	293.228,36 398.310,815	4.244	419	293.228,36 398.310,815	420	293.224,454 398.309,62	4.085	420	293.224,454 398.309,62	421	293.219,233 398.306,287	6.194
421	293.219,233 398.306,287	422	293.218,357 398.303,862	2.578	422	293.218,357 398.303,862	423	293.218,626 398.300,933	2.941	423	293.218,626 398.300,933	424	293.219,064 398.299,182	1.805
424	293.219,064 398.299,182	425	293.222,167 398.295,318	4.956	425	293.222,167 398.295,318	426	293.230,353 398.288,147	10.883	426	293.230,353 398.288,147	427	293.235,744 398.281,446	8.6
427	293.235,744 398.281,446	428	293.238,708 398.274,106	7.916	428	293.238,708 398.274,106	429	293.245,292 398.267,707	9.181	429	293.245,292 398.267,707	430	293.247,812 398.259,518	8.568
430	293.247,812 398.259,518	431	293.251,442 398.252,939	7.514	431	293.251,442 398.252,939	432	293.253,711 398.244,771	8.477	432	293.253,711 398.244,771	433	293.255,98 398.237,057	8.041
433	293.255,98 398.237,057	434	293.256,833 398.216,812	20.263	434	293.256,833 398.216,812	435	293.250,023 398.194,458	23.368	435	293.250,023 398.194,458	436	293.253,938 398.175,344	19.511
436	293.253,938 398.175,344	437	293.253,901 398.159,739	15.605	437	293.253,901 398.159,739	438	293.260,249 398.149,58	11.979	438	293.260,249 398.149,58	439	293.261,571 398.145,766	4.037
439	293.261,571 398.145,766	440	293.261,001 398.139,963	5.831	440	293.261,001 398.139,963	441	293.258,658 398.137,773	3.207	441	293.258,658 398.137,773	442	293.254,842 398.135,734	4.327
442	293.254,842 398.135,734	443	293.250,573 398.135,772	4.269	443	293.250,573 398.135,772	444	293.243,658 398.136,64	6.969	444	293.243,658 398.136,64	445	293.238,595 398.138,528	5.404
445	293.238,595 398.138,528	446	293.230,795 398.142,118	8.587	446	293.230,795 398.142,118	447	293.227,848 398.142,307	2.953	447	293.227,848 398.142,307	448	293.223,918 398.140,343	4.393
448	293.223,918 398.140,343	449	293.219,46 398.133,168	8.447	449	293.219,46 398.133,168	450	293.217,986 398.128,976	4.444	450	293.217,986 398.128,976	451	293.217,303 398.117,013	11.982
451	293.217,303 398.117,013	452	293.215,603 398.112,519	4.805	452	293.215,603 398.112,519	453	293.212,089 398.106,062	7.351	453	293.212,089 398.106,062	454	293.210,464 398.102,538	3.881
454	293.210,464 398.102,538	455	293.210,124 398.099,026	3.528	455	293.210,124 398.099,026	456	293.211,144 398.093,362	5.755	456	293.211,144 398.093,362	457	293.214,167 398.087,735	6.388
457	293.214,167 398.087,735	458	293.220,293 398.079,102	10.586	458	293.220,293 398.079,102	459	293.222,295 398.074,004	5.477	459	293.222,295 398.074,004	460	293.222,786 398.069,511	4.52
460	293.222,786 398.069,511	461	293.221,423 398.063,787	5.884	461	293.221,423 398.063,787	462	293.216,813 398.053,025	11.708	462	293.216,813 398.053,025	463	293.206,612 398.036,881	19.097
463	293.206,612 398.036,881	464	293.204,921 398.033,553	3.733	464	293.204,921 398.033,553	465	293.204,022 398.030,911	2.791	465	293.204,022 398.030,911	466	293.204,656 398.029,432	1.609
466	293.204,656 398.029,432	467	293.209,897 398.022,592	8.617	467	293.209,897 398.022,592	468	293.217,774 398.014,033	11.632	468	293.217,774 398.014,033	469	293.223,694 398.006,742	9.392
469	293.223,694 398.006,742	470	293.228,558 398.002,463	6.478	470	293.228,558 398.002,463	471	293.238,139 397.995,718	11.717	471	293.238,139 397.995,718	472	293.240,148 397.992,601	3.708
472	293.240,148 397.992,601	473	293.240,888 397.989,167	3.513	473	293.240,888 397.989,167	474	293.239,936 397.985,31	3.973	474	293.239,936 397.985,31	475	293.238,826 397.982,035	3.458
475	293.238,826 397.982,035	476	293.235,654 397.978,601	4.675	476	293.235,654 397.978,601	477	293.230,368 397.975,431	6.164	477	293.230,368 397.975,431	478	293.221,418 397.970,586	10.177
478	293.221,418 397.970,586	479	293.214,281 397.965,144	8.975	479	293.214,281 397.965,144	480	293.210,105 397.960,653	6.133	480	293.210,105 397.960,653	481	293.207,832 397.953,151	7.839
481	293.207,832 397.953,151	482	293.206,597 397.945,945	7.311	482	293.206,597 397.945,945	483	293.205,374 397.943,5	2.734	483	293.205,374 397.943,5	484	293.204,083 397.942,482	1.644
484	293.204,083 397.942,482	485	293.200,72 397.941,871	3.418	485	293.200,72 397.941,871	486	293.195,25 397.942,957	5.577	486	293.195,25 397.942,957	487	293.192,057 397.942,855	3.195
487	293.192,057 397.942,855	488	293.191,174 397.942,312	1.037	488	293.191,174 397.942,312	489	293.190,8 397.939,46	2.876	489	293.190,8 397.939,46	490	293.190,275 397.934,217	5.269
490	293.190,275 397.934,217	491	293.188,746 397.931,298	3.295	491	293.188,746 397.931,298	492	293.186,165 397.930,211	2.801	492	293.186,165 397.930,211	493	293.183,311 397.930,109	2.856
493	293.183,311 397.930,109	494	293.180,118 397.931,705	3.57	494	293.180,118 397.931,705	495	293.177,06 397.932,825	3.257	495	293.177,06 397.932,825	496	293.174,274 397.933,029	2.793
496	293.174,274 397.933,029	497	293.169,485 397.933,097	4.789	497	293.169,485 397.933,097	498	293.167,412 397.933,742	2.171	498	293.167,412 397.933,742	499	293.159,691 397.939,456	9.605
499	293.159,691 397.939,456	500	293.154,765 397.942,953	6.041	500	293.154,765 397.942,953	501	293.150,145 397.943,632	4.67	501	293.150,145 397.943,632	502	293.142,62 397.943,632	7.525
502	293.142,62 397.943,632	503	293.139,121 397.942,886	3.578	503	293.139,121 397.942,886	504	293.135,757 397.940,305	4.24	504	293.135,757 397.940,305	505	293.131,535 397.933,132	8.323
505	293.131,535 397.933,132	506	293.129,497 397.931,128	2.858	506	293.129,497 397.931,128	507	293.127,628 397.930,416	2.0	507	293.127,628 397.930,416	508	293.126,1 397.930,517	1.531
508	293.126,1 397.930,517	509	293.123,178 397.931,808	3.194	509	293.123,178 397.931,808	510	293.117,607 397.938,496	8.704	510	293.117,607 397.938,496	511	293.111,079 397.945,055	9.254
511	293.111,079 397.945,055	512	293.108,803 397.946,21	2.552	512	293.108,803 397.946,21	513	293.106,357 397.946,379	2.452	513	293.106,357 397.946,379	514	293.105,032 397.945,021	1.897

Punct început	X / Y	Punct sfârșit	X / Y	Lungime segment	Punct început	X / Y	Punct sfârșit	X / Y	Lungime segment	Punct început	X / Y	Punct sfârșit	X / Y	Lungime segment
514	293.105,032 397.945,021	515	293.101,771 397.938,265	7.502	515	293.101,771 397.938,265	516	293.098,166 397.926,1	12.688	516	293.098,166 397.926,1	517	293.094,968 397.917,156	9.499
517	293.094,968 397.917,156	518	293.091,299 397.911,622	6.64	518	293.091,299 397.911,622	519	293.088,001 397.903,935	8.365	519	293.088,001 397.903,935	520	293.086,982 397.898,638	5.394
520	293.086,982 397.898,638	521	293.086,744 397.894,055	4.589	521	293.086,744 397.894,055	522	293.089,396 397.888,906	5.792	522	293.089,396 397.888,906	523	293.092,08 397.883,542	5.998
523	293.092,08 397.883,542	524	293.092,548 397.877,141	6.418	524	293.092,548 397.877,141	525	293.091,359 397.872,184	5.098	525	293.091,359 397.872,184	526	293.088,981 397.870,758	2.773
526	293.088,981 397.870,758	527	293.086,535 397.871,064	2.465	527	293.086,535 397.871,064	528	293.081,813 397.872,965	5.09	528	293.081,813 397.872,965	529	293.079,537 397.873,95	2.48
529	293.079,537 397.873,95	530	293.078,178 397.873,984	1.359	530	293.078,178 397.873,984	531	293.077,566 397.873,135	1.047	531	293.077,566 397.873,135	532	293.079,129 397.870,555	3.017
532	293.079,129 397.870,555	533	293.080,454 397.867,635	3.207	533	293.080,454 397.867,635	534	293.081,371 397.864,681	3.093	534	293.081,371 397.864,681	535	293.081,609 397.861,048	3.641
535	293.081,609 397.861,048	536	293.080,862 397.859,622	1.61	536	293.080,862 397.859,622	537	293.078,648 397.858,799	2.362	537	293.078,648 397.858,799	538	293.074,265 397.854,459	4.396
538	293.074,265 397.858,459	539	293.069,272 397.858,595	4.995	539	293.069,272 397.858,595	540	293.064,651 397.859,546	4.718	540	293.064,651 397.859,546	541	293.061,832 397.860,87	3.114
541	293.061,832 397.860,87	542	293.060,031 397.862,567	2.475	542	293.060,031 397.862,567	543	293.056,45 397.870,147	8.383	543	293.056,45 397.870,147	544	293.053,222 397.874,086	5.093
544	293.053,222 397.874,086	545	293.050,233 397.875,036	3.136	545	293.050,233 397.875,036	546	293.045,817 397.873,984	4.54	546	293.045,817 397.873,984	547	293.042,386 397.871,709	4.117
547	293.042,386 397.871,709	548	293.040,109 397.869,332	3.292	548	293.040,109 397.869,332	549	293.039,328 397.866,786	2.663	549	293.039,328 397.866,786	550	293.039,158 397.864,273	2.519
550	293.039,158 397.864,273	551	293.039,74 397.861,74	2.599	551	293.039,74 397.861,74	552	293.040,963 397.859,329	2.703	552	293.040,963 397.859,329	553	293.045,753 397.855,866	5.911
553	293.045,753 397.855,866	554	293.048,912 397.851,656	5.263	554	293.048,912 397.851,656	555	293.050,237 397.849,347	2.662	555	293.050,237 397.849,347	556	293.050,712 397.847,004	2.391
556	293.050,712 397.847,004	557	293.050,195 397.844,006	3.042	557	293.050,195 397.844,006	558	293.046,968 397.841,018	4.398	558	293.046,968 397.841,018	559	293.042,45 397.839,456	4.78
559	293.042,45 397.839,456	560	293.039,766 397.836,129	4.275	560	293.039,766 397.836,129	561	293.039,46 397.833,412	2.734	561	293.039,46 397.833,412	562	293.041,944 397.829,626	4.528
562	293.041,944 397.829,626	563	293.048,602 397.820,222	11.522	563	293.048,602 397.820,222	564	293.051,601 397.811,924	8.823	564	293.051,601 397.811,924	565	293.052,149 397.808,037	3.925
565	293.052,149 397.808,037	566	293.050,06 397.802,135	6.261	566	293.050,06 397.802,135	567	293.045,967 397.796,96	6.598	567	293.045,967 397.796,96	568	293.039,788 397.790,164	9.185
568	293.039,788 397.790,164	569	293.037,317 397.786,997	4.017	569	293.037,317 397.786,997	570	293.033,668 397.785,286	4.03	570	293.033,668 397.785,286	571	293.025,035 397.789,84	9.761
571	293.025,035 397.789,84	572	293.021,952 397.790,901	3.26	572	293.021,952 397.790,901	573	293.020,685 397.790,422	1.355	573	293.020,685 397.790,422	574	293.020,068 397.788,436	2.08
574	293.020,068 397.788,436	575	293.019,965 397.786,382	2.057	575	293.019,965 397.786,382	576	293.020,993 397.783,506	3.054	576	293.020,993 397.783,506	577	293.022,695 397.779,006	4.811
577	293.022,695 397.779,006	578	293.022,729 397.777,123	1.883	578	293.022,729 397.777,123	579	293.021,838 397.773,562	3.671	579	293.021,838 397.773,562	580	293.021,119 397.771,474	2.208
580	293.021,119 397.771,474	581	293.021,222 397.769,009	2.467	581	293.021,222 397.769,009	582	293.022,112 397.767,057	2.145	582	293.022,112 397.767,057	583	293.023,38 397.765,585	1.943
583	293.023,38 397.765,585	584	293.025,881 397.764,49	2.73	584	293.025,881 397.764,49	585	293.027,765 397.762,88	2.478	585	293.027,765 397.762,88	586	293.028,346 397.760,571	2.381
586	293.028,346 397.760,571	587	293.027,661 397.757,456	3.189	587	293.027,661 397.757,456	588	293.024,167 397.752,491	6.071	588	293.024,167 397.752,491	589	293.018,362 397.744,188	10.131
589	293.018,362 397.744,188	590	293.015,056 397.742,655	3.644	590	293.015,056 397.742,655	591	293.011,557 397.742,703	3.499	591	293.011,557 397.742,703	592	293.007,531 397.743,326	4.074
592	293.007,531 397.743,326	593	293.004,991 397.743,23	2.542	593	293.004,991 397.743,23	594	293.001,78 397.740,691	4.094	594	293.001,78 397.740,691	595	292.998,281 397.736,907	5.154
595	292.998,281 397.736,907	596	292.995,358 397.734,608	3.719	596	292.995,358 397.734,608	597	292.992,53 397.734,273	2.848	597	292.992,53 397.734,273	598	292.990,661 397.734,799	1.942
598	292.990,661 397.734,799	599	292.989,08 397.739,015	4.503	599	292.989,08 397.739,015	600	292.989,128 397.741,745	2.73	600	292.989,128 397.741,745	601	292.990,038 397.745,529	3.892
601	292.990,038 397.745,529	602	292.993,824 397.751,468	7.043	602	292.993,824 397.751,468	603	292.994,295 397.760,602	9.146	603	292.994,295 397.760,602	604	292.993,72 397.768,601	8.02
604	292.993,72 397.768,601	605	292.991,467 397.777,462	9.143	605	292.991,467 397.777,462	606	292.986,96 397.785,072	8.844	606	292.986,96 397.785,072	607	292.982,811 397.789,104	5.785
607	292.982,811 397.789,104	608	292.979,046 397.791,639	4.539	608	292.979,046 397.791,639	609	292.975,66 397.793,46	3.845	609	292.975,66 397.793,46	610	292.974,431 397.795,879	2.713
610	292.974,431 397.795,879	611	292.973,201 397.801,562	5.815	611	292.973,201 397.801,562	612	292.973,201 397.808,551	6.989	612	292.973,201 397.808,551	613	292.971,204 397.813,158	5.021

Punct început	X / Y	Punct sfârșit	X / Y	Lungime segment	Punct început	X / Y	Punct sfârșit	X / Y	Lungime segment	Punct început	X / Y	Punct sfârșit	X / Y	Lungime segment
613	292.971,204 397.813,158	614	292.965,781 397.819,594	8.416	614	292.965,781 397.819,594	615	292.956,368 397.829,539	13.693	615	292.956,368 397.829,539	616	292.950,902 397.838,36	10.377
616	292.950,902 397.838,36	617	292.945,177 397.848,151	11.342	617	292.945,177 397.848,151	618	292.941,825 397.855,849	8.396	618	292.941,825 397.855,849	619	292.940,365 397.861,571	5.905
619	292.940,365 397.861,571	620	292.937,418 397.867,229	6.379	620	292.937,418 397.867,229	621	292.928,741 397.874,655	11.421	621	292.928,741 397.874,655	622	292.921,14 397.877,38	8.075
622	292.921,14 397.877,38	623	292.913,917 397.877,533	7.225	623	292.913,917 397.877,533	624	292.907,962 397.878,762	6.08	624	292.907,962 397.878,762	625	292.902,353 397.882,218	6.588
625	292.902,353 397.882,218	626	292.890,97 397.889,603	13.569	626	292.890,97 397.889,603	627	292.885,476 397.894,518	7.372	627	292.885,476 397.894,518	628	292.883,017 397.895,555	2.669
628	292.883,017 397.895,555	629	292.878,445 397.896,476	4.664	629	292.878,445 397.896,476	630	292.875,014 397.896,361	3.433	630	292.875,014 397.896,361	631	292.871,019 397.893,596	4.859
631	292.871,019 397.893,596	632	292.865,426 397.889,219	7.102	632	292.865,426 397.889,219	633	292.861,008 397.887,836	4.629	633	292.861,008 397.887,836	634	292.855,168 397.887,414	5.855
634	292.855,168 397.887,414	635	292.850,327 397.889,564	5.297	635	292.850,327 397.889,564	636	292.840,223 397.890,332	10.133	636	292.840,223 397.890,332	637	292.828,112 397.889,864	12.12
637	292.828,112 397.889,864	638	292.817,931 397.892,168	10.438	638	292.817,931 397.892,168	639	292.804,346 397.893,48	13.648	639	292.804,346 397.893,48	640	292.793,627 397.894,056	10.734
640	292.793,627 397.894,056	641	292.785,328 397.894,632	8.319	641	292.785,328 397.894,632	642	292.779,911 397.896,13	5.62	642	292.779,911 397.896,13	643	292.773,024 397.898,538	7.296
643	292.773,024 397.898,538	644	292.769,967 397.898,982	3.089	644	292.769,967 397.898,982	645	292.761,463 397.898,649	8.511	645	292.761,463 397.898,649	646	292.633,81 397.403,674	511.171
646	292.633,81 397.403,674	647	292.620,962 397.307,881	96.651	647	292.620,962 397.307,881	648	292.746,239 397.298,598	125.62	648	292.746,239 397.298,598	649	292.900,229 397.282,255	154.855
649	292.900,229 397.282,255	650	293.074,732 397.235,789	180.583	650	293.074,732 397.235,789	651	293.083,69 397.109,913	126.194	651	293.083,69 397.109,913	652	292.991,049 396.932,098	200.501
652	292.991,049 396.932,098	653	292.942,025 396.875,485	74.889	653	292.942,025 396.875,485	654	292.869,436 396.879,18	72.683	654	292.869,436 396.879,18	655	292.810,36 396.904,151	64.137
655	292.810,36 396.904,151	656	292.749,764 396.914,847	61.533	656	292.749,764 396.914,847	657	292.646,49 396.887,146	106.925	657	292.646,49 396.887,146	658	292.573,897 396.859,069	77.834
658	292.573,897 396.859,069	659	292.495,494 396.829,146	83.919	659	292.495,494 396.829,146	660	292.496,316 396.733,492	95.658	660	292.496,316 396.733,492	661	292.555,954 396.604,229	142.357
661	292.555,954 396.604,229	662	292.557,23 396.459,276	144.959	662	292.557,23 396.459,276	663	292.499,045 396.415,568	72.773	663	292.499,045 396.415,568	664	292.528,262 396.353,809	68.321
664	292.528,262 396.353,809	665	292.538,715 396.307,702	47.277	665	292.538,715 396.307,702	666	292.539,89 396.297,243	10.525	666	292.539,89 396.297,243	667	292.500,285 396.282,65	42.208
667	292.500,285 396.282,65	668	292.490,289 396.265,926	19.484	668	292.490,289 396.265,926	669	292.453,051 396.245,225	42.605	669	292.453,051 396.245,225	670	292.410,58 396.229,135	45.417
670	292.410,58 396.229,135	671	292.443,307 396.169,389	68.122	671	292.443,307 396.169,389	672	292.472,049 396.095,389	79.386	672	292.472,049 396.095,389	673	292.519,756 396.110,831	50.144
673	292.519,756 396.110,831	674	292.552,273 396.115,212	32.811	674	292.552,273 396.115,212	675	292.567,037 396.041,433	75.242	675	292.567,037 396.041,433	676	292.545,113 396.035,713	22.658
676	292.545,113 396.035,713	677	292.518,655 396.024,008	28.932	677	292.518,655 396.024,008	678	292.497,221 396.017,829	22.307	678	292.497,221 396.017,829	679	292.478,972 396.014,768	18.504
679	292.478,972 396.014,768	680	292.494,426 395.949,699	66.879	680	292.494,426 395.949,699	681	292.508,515 395.951,268	14.176	681	292.508,515 395.951,268	682	292.513,556 395.950,637	5.08
682	292.513,556 395.950,637	683	292.523,727 395.946,356	11.035	683	292.523,727 395.946,356	684	292.528,565 395.941,68	6.728	684	292.528,565 395.941,68	685	292.533,232 395.934,769	8.339
685	292.533,232 395.934,769	686	292.538,44 395.924,196	11.786	686	292.538,44 395.924,196	687	292.540,026 395.919,607	4.855	687	292.540,026 395.919,607	688	292.534,977 395.910,89	10.074
688	292.534,977 395.910,89	689	292.513,503 395.904,562	22.387	689	292.513,503 395.904,562	690	292.511,015 395.851,66	52.96	690	292.511,015 395.851,66	691	292.506,254 395.834,914	17.41
691	292.506,254 395.834,914	692	292.445,81 395.846,841	61.609	692	292.445,81 395.846,841	693	292.433,604 395.816,358	32.836	693	292.433,604 395.816,358	694	292.463,477 395.773,361	52.356
694	292.463,477 395.773,361	695	292.447,385 395.761,058	20.256	695	292.447,385 395.761,058	696	292.429,362 395.758,017	18.278	696	292.429,362 395.758,017	697	292.403,879 395.759,026	25.503
697	292.403,879 395.759,026	698	292.382,314 395.767,113	23.031	698	292.382,314 395.767,113	699	292.366,752 395.678,333	90.134	699	292.366,752 395.678,333	700	292.396,387 395.677,834	29.639
700	292.396,387 395.677,834	701	292.458,073 395.676,797	61.695	701	292.458,073 395.676,797	702	292.485,265 395.659,334	32.317	702	292.485,265 395.659,334	703	292.491,092 395.595,306	64.293
703	292.491,092 395.595,306	704	292.564,52 395.538,712	92.707	704	292.564,52 395.538,712	705	292.587,155 395.499,294	45.455	705	292.587,155 395.499,294	706	292.600,452 395.476,139	26.701
706	292.600,452 395.476,139	707	292.555,314 395.440,034	57.801	707	292.555,314 395.440,034	708	292.557,759 395.417,24	22.925	708	292.557,759 395.417,24	709	292.561,142 395.385,707	31.714
709	292.561,142 395.385,707	710	292.588,334 395.361,939	36.115	710	292.588,334 395.361,939	711	292.597,459 395.249,746	112.563	711	292.597,459 395.249,746	712	292.623,216 395.233,304	30.558

Punct început	X / Y	Punct sfârșit	X / Y	Lungime segment	Punct început	X / Y	Punct sfârșit	X / Y	Lungime segment	Punct început	X / Y	Punct sfârșit	X / Y	Lungime segment
712	292.623,216 395.233,304	713	292.633,128 395.222,676	14.533	713	292.633,128 395.222,676	714	292.637,361 395.214,885	8.867	714	292.637,361 395.214,885	715	292.641,742 395.204,654	11.13
715	292.641,742 395.204,654	716	292.642,752 395.197,281	7.442	716	292.642,752 395.197,281	717	292.644,448 395.187,452	9.974	717	292.644,448 395.187,452	718	292.644,318 395.177,003	10.45
718	292.644,318 395.177,003	719	292.644,188 395.173,174	3.831	719	292.644,188 395.173,174	720	292.642,954 395.168,891	4.457	720	292.642,954 395.168,891	721	292.639,524 395.159,475	10.021
721	292.639,524 395.159,475	722	292.639,024 395.156,806	2.715	722	292.639,024 395.156,806	723	292.639,858 395.152,218	4.663	723	292.639,858 395.152,218	724	292.639,9 395.146,504	5.714
724	292.639,9 395.146,504	725	292.640,378 395.139,342	7.178	725	292.640,378 395.139,342	726	292.641,588 395.133,336	6.127	726	292.641,588 395.133,336	727	292.646,137 395.125,411	9.138
727	292.646,137 395.125,411	728	292.653,602 395.115,674	12.269	728	292.653,602 395.115,674	729	292.657,525 395.111,086	6.037	729	292.657,525 395.111,086	730	292.658,443 395.108,5	2.744
730	292.658,443 395.108,5	731	292.657,942 395.106,122	2.43	731	292.657,942 395.106,122	732	292.656,774 395.103,62	2.761	732	292.656,774 395.103,62	733	292.651,575 395.098,517	7.285
733	292.651,575 395.098,517	734	292.649,808 395.095,986	3.087	734	292.649,808 395.095,986	735	292.649,658 395.093,436	2.554	735	292.649,658 395.093,436	736	292.650,521 395.091,299	2.305
736	292.650,521 395.091,299	737	292.652,172 395.089,686	2.308	737	292.652,172 395.089,686	738	292.654,798 395.088,149	3.043	738	292.654,798 395.088,149	739	292.656,862 395.086,686	2.53
739	292.656,862 395.086,686	740	292.657,875 395.084,099	2.778	740	292.657,875 395.084,099	741	292.657,999 395.078,684	5.416	741	292.657,999 395.078,684	742	292.659,424 395.076,846	2.326
742	292.659,424 395.076,846	743	292.660,625 395.076,359	1.296	743	292.660,625 395.076,359	744	292.663,139 395.076,996	2.593	744	292.663,139 395.076,996	745	292.666,591 395.078,684	3.843
745	292.666,591 395.078,684	746	292.669,03 395.080,296	2.924	746	292.669,03 395.080,296	747	292.671,544 395.080,971	2.603	747	292.671,544 395.080,971	748	292.674,358 395.080,634	2.834
748	292.674,358 395.080,634	749	292.676,159 395.078,346	2.912	749	292.676,159 395.078,346	750	292.678,581 395.067,038	11.564	750	292.678,581 395.067,038	1	292.702,891 395.043,319	33.964

** Lungimile segmentelor sunt determinate în planul de proiecție Stereo 70 și sunt rotunjite la 1 milimetru.

*** Distanța dintre puncte este formată din segmente cumulate ce sunt mai mici decât valoarea 1 milimetru.

**DATE DESPRE IMOBILUL NR. 447**

Oficiul de Cadastru și Publicitate Imobiliară CARAS-SEVERIN
Biroul de Cadastru și Publicitate Imobiliară Caransebes

A. Partea I. Descrierea imobilului

TEREN Extravilan

Adresa: Jud. Caraș-Severin

Nr. Crt	Nr cadastral Nr. topografic	Suprafața* (mp)	Observații / Referințe
A1		7.125	Sector cadastral:39 Teren neimprejmut;

B. Partea II. Proprietari și acte

Inscrieri privitoare la dreptul de proprietate și alte drepturi reale		Referințe
8 / 20/03/2023		
Act Normativ nr. 7, din 13/02/1996 emis de PARLAMENTUL ROMANIEI (Art.13, Al. 15);		
B1	Intabulare, drept de PROPRIETATEInscriere in baza Legii 7/1996, dobandit prin Lege, cota actuala 1/1 1) NEIDENTIFICAT NEIDENTIFICAT	A1
Act Normativ nr. 7, din 13/02/1996 emis de Parlamentul Romaniei (Adeverinta nr. 2094/19.05.2023, emisa de Primaria Comunei Cornea);		
B2	Se noteaza posesia factica in favoarea lui 1) HERELESCU TEODOR-IONUT	A1

C. Partea III. SARCINI .

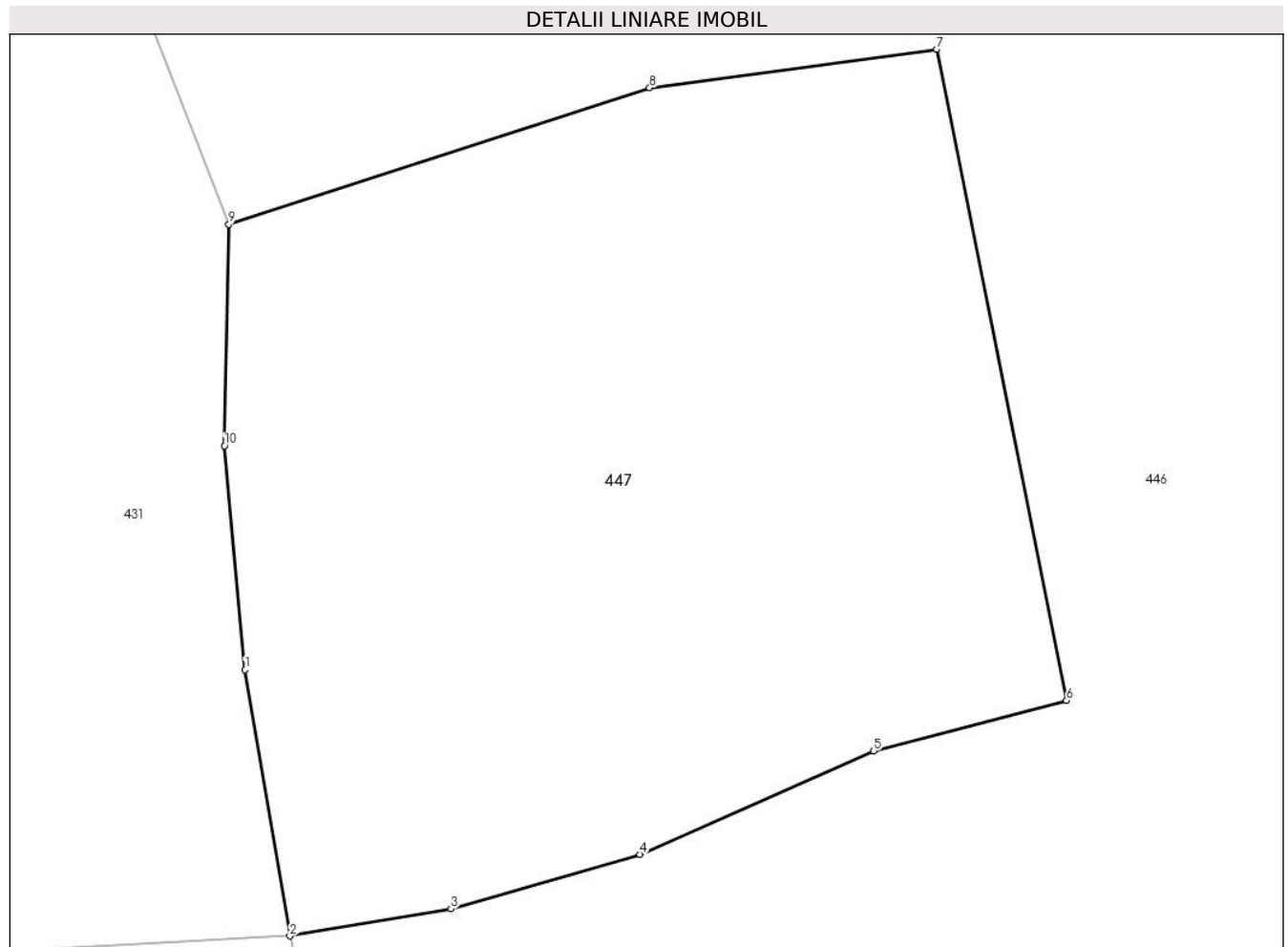
Inscrieri privind dezmembramintele dreptului de proprietate, drepturi reale de garanție și sarcini	Referințe
NU SUNT	

Anexa Nr. 1 La Partea I

Teren

Nr cadastral	Suprafața (mp)*	Observații / Referințe
	7.125	

* Suprafața este determinată în planul de proiecție Stereo 70.



Date referitoare la teren

Crt	Categorie folosință	Intravilan	Suprafața (mp)	Tarla	Parcelă	Nr. topo	Observații / Referințe
1	pasune	NU	7.125	-	-	-	Denumirea locului - Sub deal, Nr. Cad. Partial 1973, din planul cadastral 1: 2880, editia 1874 - Cornea

Lungime Segmente

1) Valorile lungimilor segmentelor sunt obținute din proiecție în plan.

Punct început	X / Y	Punct sfârșit	X / Y	Lungime segment (** (m)
1	292.473,881 396.044,911	2	292.478,972 396.014,768	30.57
2	292.478,972 396.014,768	3	292.497,221 396.017,829	18.504
3	292.497,221 396.017,829	4	292.518,655 396.024,008	22.307
4	292.518,655 396.024,008	5	292.545,113 396.035,713	28.932
5	292.545,113 396.035,713	6	292.567,037 396.041,433	22.658

Punct început	X / Y	Punct sfârșit	X / Y	Lungime segment (** (m)
6	292.567,037 396.041,433	7	292.552,273 396.115,212	75.242
7	292.552,273 396.115,212	8	292.519,756 396.110,831	32.811
8	292.519,756 396.110,831	9	292.472,049 396.095,389	50.144
9	292.472,049 396.095,389	10	292.471,524 396.070,277	25.117
10	292.471,524 396.070,277	1	292.473,881 396.044,911	25.475

** Lungimile segmentelor sunt determinate în planul de proiecție Stereo 70 și sunt rotunjite la 1 milimetru.

*** Distanța dintre puncte este formată din segmente cumulate ce sunt mai mici decât valoarea 1 milimetru.

**DATE DESPRE IMOBILUL NR. 448**

Oficiul de Cadastru și Publicitate Imobiliară CARAS-SEVERIN
Biroul de Cadastru și Publicitate Imobiliară Caransebes

A. Partea I. Descrierea imobilului

TEREN Extravilan

Adresa: Jud. Caraș-Severin

Nr. Crt	Nr cadastral Nr. topografic	Suprafața* (mp)	Observații / Referințe
A1		17.087	Sector cadastral:39 Teren neimprejmuit;

B. Partea II. Proprietari și acte

Inscrieri privitoare la dreptul de proprietate și alte drepturi reale	Referințe
6 / 20/03/2023	
Act Normativ nr. 7, din 13/02/1996 emis de Parlamentul Romaniei;	
B1	A1
Intabulare, drept de PROPRIETATE, dobandit prin Lege, cota actuala 1/1 1) NEIDENTIFICAT NEIDENTIFICAT	
Act Normativ nr. 7, din 13/02/1996 emis de Parlamentul Romaniei (Adeverinta nr. 2098/19.05.2023, emisa de Primaria Comunei Cornea);	
B2	A1
Se noteaza posesia factica in favoarea: 1) SABAILA CRISTIAN	

C. Partea III. SARCINI .

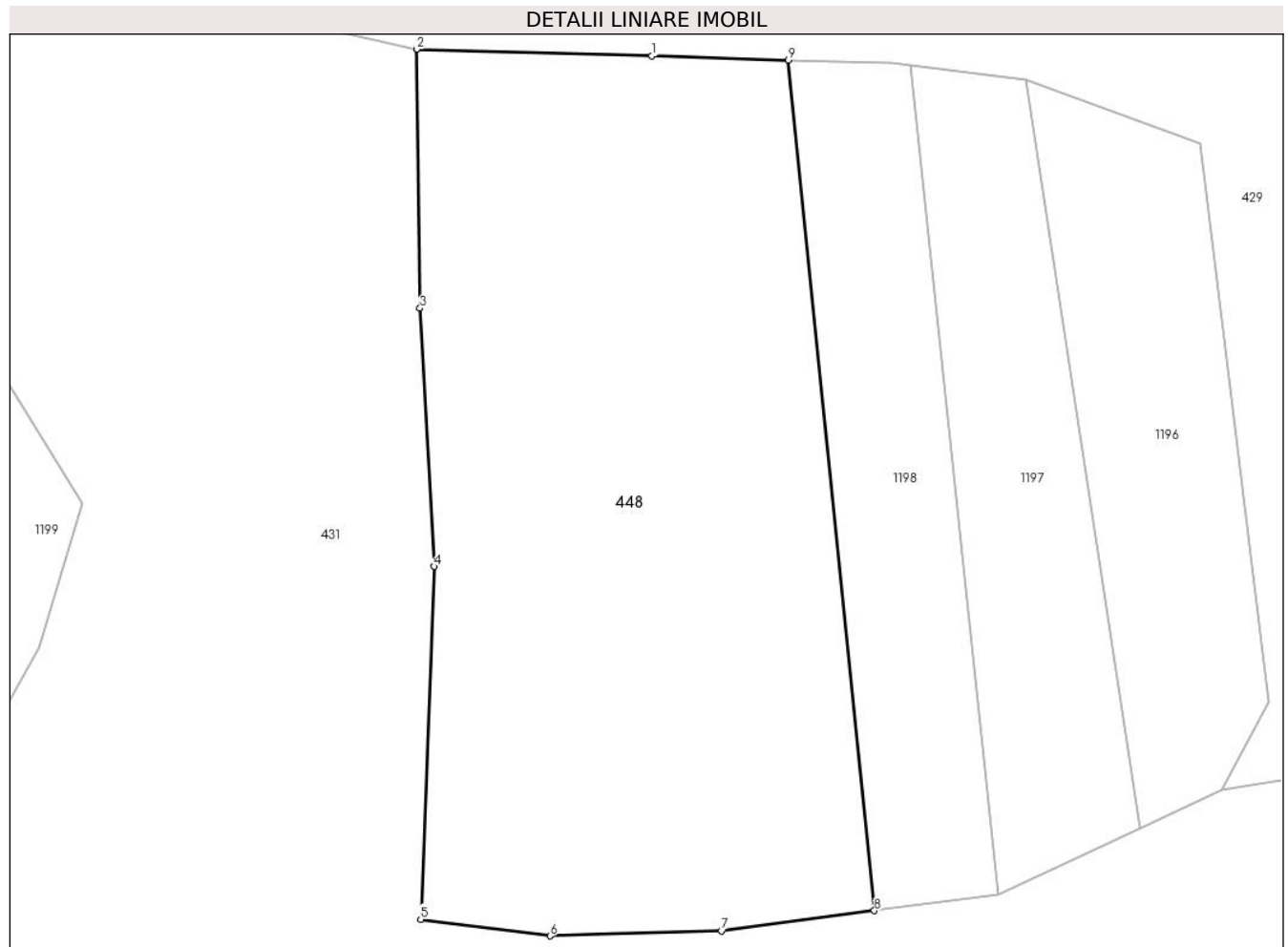
Inscrieri privind dezmembramintele dreptului de proprietate, drepturi reale de garanție și sarcini	Referințe
NU SUNT	

Anexa Nr. 1 La Partea I

Teren

Nr cadastral	Suprafața (mp)*	Observații / Referințe
	17.087	

* Suprafața este determinată în planul de proiecție Stereo 70.



Date referitoare la teren

Crt	Categorie folosință	Intravilan	Suprafața (mp)	Tarla	Parcelă	Nr. topo	Observații / Referințe
1	pasune	NU	17.087	-	-	-	Identificat cu nr. cadastral partial 1969; 1970, din planul cadastral 1: 2880, editia 1874. Denumirea locului Sub Deal

Lungime Segmente

1) Valorile lungimilor segmentelor sunt obținute din proiecție în plan.

Punct început	X / Y	Punct sfârșit	X / Y	Lungime segment (** (m)
1	292.131,164 396.359,47	2	292.079,525 396.360,908	51.659
2	292.079,525 396.360,908	3	292.080,293 396.304,129	56.784
3	292.080,293 396.304,129	4	292.083,431 396.247,58	56.636
4	292.083,431 396.247,58	5	292.080,438 396.170,259	77.379

Punct început	X / Y	Punct sfârșit	X / Y	Lungime segment (** (m)
5	292.080,438 396.170,259	6	292.108,77 396.166,61	28.566
6	292.108,77 396.166,61	7	292.146,412 396.167,716	37.658
7	292.146,412 396.167,716	8	292.179,932 396.172,123	33.808
8	292.179,932 396.172,123	9	292.161,095 396.358,521	187.347
9	292.161,095 396.358,521	1	292.131,164 396.359,47	29.946

** Lungimile segmentelor sunt determinate în planul de proiecție Stereo 70 și sunt rotunjite la 1 milimetru.

*** Distanța dintre puncte este formată din segmente cumulate ce sunt mai mici decât valoarea 1 milimetru.

**DATE DESPRE IMOBILUL NR. 449**

Oficiul de Cadastru și Publicitate Imobiliară CARAS-SEVERIN
Biroul de Cadastru și Publicitate Imobiliară Caransebes

A. Partea I. Descrierea imobilului

TEREN Extravilan

Adresa: Jud. Caraș-Severin

Nr. Crt	Nr cadastral Nr. topografic	Suprafața* (mp)	Observații / Referințe
A1		63.437	Sector cadastral:39 Teren neimprejmuit;

B. Partea II. Proprietari și acte

Inscrieri privitoare la dreptul de proprietate și alte drepturi reale		Referințe
14 / 20/03/2023		
Act Normativ nr. 7, din 13/02/1996 emis de PARLAMENTUL ROMANIEI (Art.13, Al. 15);		
B1	Inscrierea provizorie, drept de PROPRIETATEInscriere in baza Legii 7/1996, dobandit prin Lege, cota actuala 1/1 1) COMUNA CORNEA, CIF:3227734	A1

C. Partea III. SARCINI .

Inscrieri privind dezmembramintele dreptului de proprietate, drepturi reale de garanție și sarcini	Referințe
NU SUNT	

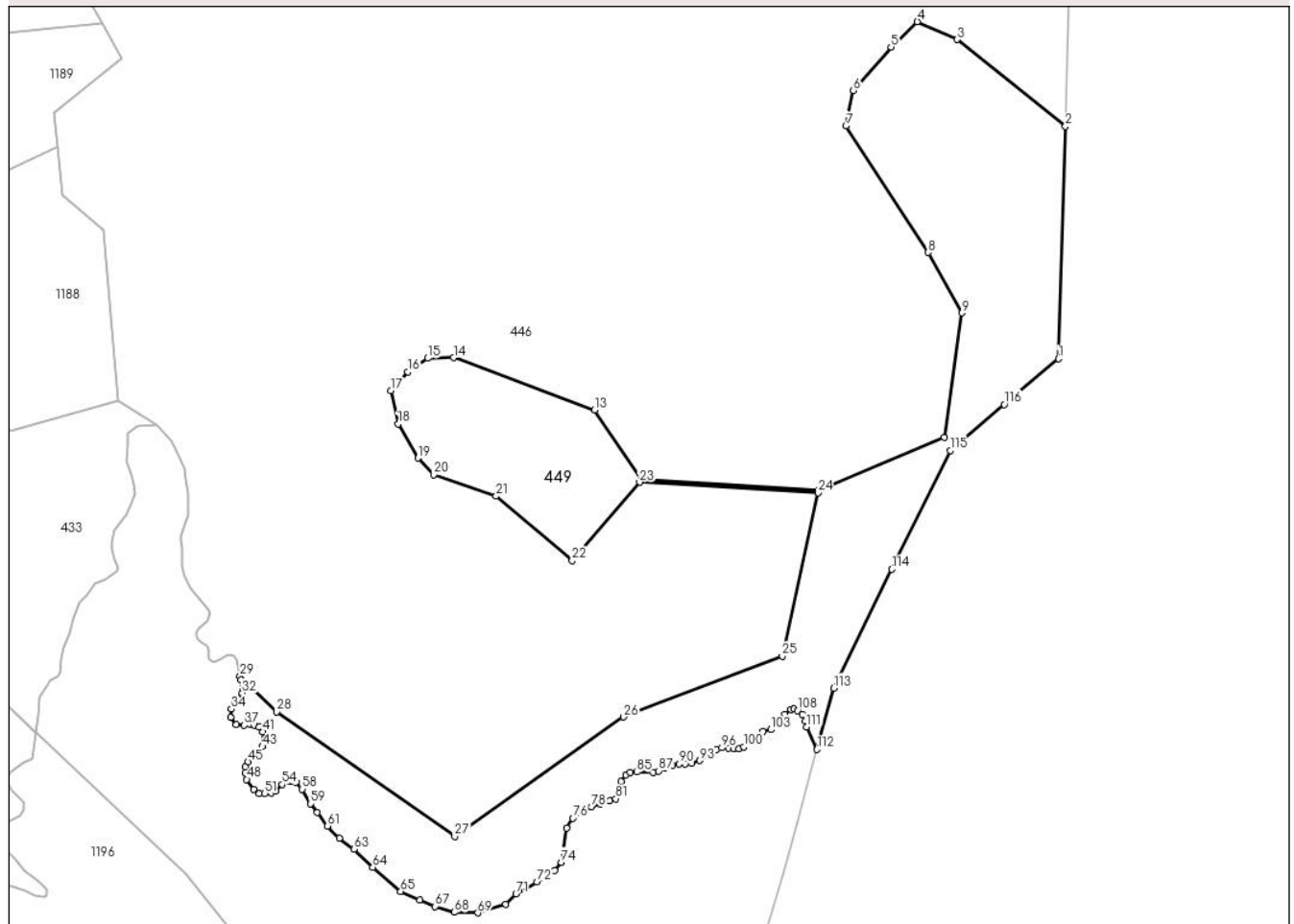
Anexa Nr. 1 La Partea I

Teren

Nr cadastral	Suprafața (mp)*	Observații / Referințe
	63.437	

* Suprafața este determinată în planul de proiecție Stereo 70.

DETALII LINIARE IMOBIL



Date referitoare la teren

Crt	Categorie folosință	Intravilan	Suprafața (mp)	Tarla	Parcelă	Nr. topo	Observații / Referințe
1	pasune	NU	63.437	-	-	-	Identificat cu nr. cadastral 1974 și nr. cadastral parțial 1987, din planul cadastral 1:2880, editia 1874. Denumirea locului Pamantu Rosu

Lungime Segmente

1) Valorile lungimilor segmentelor sunt obținute din proiecție în plan.

Punct început	X / Y	Punct sfârșit	X / Y	Lungime segment
1	293.220,842 395.277,194	2	293.225,418 395.431,018	153.892
4	293.127,321 395.500,353	5	293.109,85 395.483,655	24.167
7	293.079,973 395.431,282	8	293.134,518 395.347,611	99.88
10	293.145,061 395.225,06	11	293.062,088 395.190,448	89.903
13	292.913,502 395.243,354	14	292.820,04 395.277,903	99.643
2	293.225,418 395.431,018	3	293.153,51 395.488,52	92.072
5	293.109,85 395.483,655	6	293.084,937 395.454,806	38.117
8	293.134,518 395.347,611	9	293.156,72 395.307,554	45.798
11	293.062,088 395.190,448	12	292.944,657 395.197,289	117.63
14	292.820,04 395.277,903	15	292.802,969 395.277,477	17.076
3	293.153,51 395.488,52	4	293.127,321 395.500,353	28.738
6	293.084,937 395.454,806	7	293.079,973 395.431,282	24.042
9	293.156,72 395.307,554	10	293.145,061 395.225,06	83.314
12	292.944,657 395.197,289	13	292.913,502 395.243,354	55.611
15	292.802,969 395.277,477	16	292.789,739 395.268,519	15.977

Punct început	X / Y	Punct sfârșit	X / Y	Lungime segment	Punct început	X / Y	Punct sfârșit	X / Y	Lungime segment	Punct început	X / Y	Punct sfârșit	X / Y	Lungime segment
16	292.789,739 395.268,519	17	292.778,643 395.256,15	16.617	17	292.778,643 395.256,15	18	292.783,337 395.233,971	22.67	18	292.783,337 395.233,971	19	292.796,567 395.211,364	26.194
19	292.796,567 395.211,364	20	292.806,81 395.200,275	15.096	20	292.806,81 395.200,275	21	292.848,207 395.186,199	43.725	21	292.848,207 395.186,199	22	292.898,565 395.143,546	65.994
22	292.898,565 395.143,546	23	292.943,26 395.195,367	68.433	23	292.943,26 395.195,367	24	293.061,654 395.188,47	118.595	24	293.061,654 395.188,47	25	293.037,858 395.080,127	110.925
25	293.037,858 395.080,127	26	292.932,673 395.040,027	112.57	26	292.932,673 395.040,027	27	292.820,883 394.960,842	136.994	27	292.820,883 394.960,842	28	292.702,891 395.043,319	143.96
28	292.702,891 395.043,319	29	292.678,581 395.067,038	33.964	29	292.678,581 395.067,038	30	292.679,135 395.064,453	2.644	30	292.679,135 395.064,453	31	292.680,335 395.059,128	5.459
31	292.680,335 395.059,128	32	292.680,035 395.055,791	3.35	32	292.680,035 395.055,791	33	292.674,818 395.049,551	8.134	33	292.674,818 395.049,551	34	292.672,817 395.045,16	4.825
34	292.672,817 395.045,16	35	292.672,286 395.039,696	5.49	35	292.672,286 395.039,696	36	292.676,14 395.034,871	6.175	36	292.676,14 395.034,871	37	292.681,354 395.034,577	5.222
37	292.681,354 395.034,577	38	292.685,614 395.034,798	4.266	38	292.685,614 395.034,798	39	292.688,11 395.034,651	2.5	39	292.688,11 395.034,651	40	292.691,048 395.033,33	3.221
40	292.691,048 395.033,33	41	292.693,545 395.030,1	4.083	41	292.693,545 395.030,1	42	292.694,656 395.025,727	4.512	42	292.694,656 395.025,727	43	292.693,428 395.020,349	5.516
43	292.693,428 395.020,349	44	292.688,662 395.014,5	7.545	44	292.688,662 395.014,5	45	292.683,775 395.010,09	6.583	45	292.683,775 395.010,09	46	292.681,9 395.006,725	3.852
46	292.681,9 395.006,725	47	292.681,867 395.002,732	3.993	47	292.681,867 395.002,732	48	292.682,954 394.998,657	4.217	48	292.682,954 394.998,657	49	292.687,553 394.991,955	8.128
49	292.687,553 394.991,955	50	292.691,07 394.989,288	4.414	50	292.691,07 394.989,288	51	292.694,895 394.989,243	3.825	51	292.694,895 394.989,243	52	292.699,175 394.989,798	4.316
52	292.699,175 394.989,798	53	292.702,007 394.990,69	2.969	53	292.702,007 394.990,69	54	292.706,585 394.995,304	6.5	54	292.706,585 394.995,304	55	292.710,753 394.997,132	4.551
55	292.710,753 394.997,132	56	292.713,314 394.997,209	2.562	56	292.713,314 394.997,209	57	292.715,836 394.996,705	2.572	57	292.715,836 394.996,705	58	292.719,831 394.992,168	6.045
58	292.719,831 394.992,168	59	292.725,267 394.982,565	11.035	59	292.725,267 394.982,565	60	292.729,806 394.976,788	7.347	60	292.729,806 394.976,788	61	292.736,605 394.967,812	11.26
61	292.736,605 394.967,812	62	292.744,287 394.959,631	11.222	62	292.744,287 394.959,631	63	292.754,025 394.952,342	12.164	63	292.754,025 394.952,342	64	292.766,488 394.940,489	17.199
64	292.766,488 394.940,489	65	292.784,97 394.924,494	24.442	65	292.784,97 394.924,494	66	292.797,811 394.918,95	13.987	66	292.797,811 394.918,95	67	292.807,711 394.914,516	10.848
67	292.807,711 394.914,516	68	292.820,39 394.910,648	13.256	68	292.820,39 394.910,648	69	292.836,039 394.910,276	15.653	69	292.836,039 394.910,276	70	292.854,531 394.915,904	19.329
70	292.854,531 394.915,904	71	292.861,328 394.922,829	9.703	71	292.861,328 394.922,829	72	292.875,219 394.930,859	16.045	72	292.875,219 394.930,859	73	292.887,027 394.938,36	13.989
73	292.887,027 394.938,36	74	292.891,372 394.943,788	6.953	74	292.891,372 394.943,788	75	292.894,909 394.966,477	22.963	75	292.894,909 394.966,477	76	292.899,169 394.972,859	7.673
76	292.899,169 394.972,859	77	292.904,407 394.976,892	6.611	77	292.904,407 394.976,892	78	292.911,404 394.980,589	7.914	78	292.911,404 394.980,589	79	292.917,224 394.982,606	6.16
79	292.917,224 394.982,606	80	292.923,431 394.984,622	6.526	80	292.923,431 394.984,622	81	292.927,494 394.985,81	4.233	81	292.927,494 394.985,81	82	292.931,122 394.997,274	12.024
82	292.931,122 394.997,274	83	292.934,187 395.001,578	5.284	83	292.934,187 395.001,578	84	292.937,019 395.003,168	3.248	84	292.937,019 395.003,168	85	292.941,519 395.003,478	4.511
85	292.941,519 395.003,478	86	292.952,286 395.003,374	10.768	86	292.952,286 395.003,374	87	292.956,049 395.004,188	3.85	87	292.956,049 395.004,188	88	292.960,084 395.006,127	4.477
88	292.960,084 395.006,127	89	292.964,934 395.008,143	5.252	89	292.964,934 395.008,143	90	292.969,395 395.008,88	4.521	90	292.969,395 395.008,88	91	292.973,391 395.008,725	3.999
91	292.973,391 395.008,725	92	292.977,93 395.009,229	4.567	92	292.977,93 395.009,229	93	292.983,155 395.011,144	5.565	93	292.983,155 395.011,144	94	292.990,216 395.015,099	8.093
94	292.990,216 395.015,099	95	292.994,173 395.018,589	5.276	95	292.994,173 395.018,589	96	292.997,82 395.019,558	3.774	96	292.997,82 395.019,558	97	293.002,437 395.019,403	4.62
97	293.002,437 395.019,403	98	293.006,084 395.019,015	3.668	98	293.006,084 395.019,015	99	293.009,11 395.018,86	3.03	99	293.009,11 395.018,86	100	293.012,291 395.020,217	3.458
100	293.012,291 395.020,217	101	293.021,034 395.027,481	11.367	101	293.021,034 395.027,481	102	293.025,263 395.030,699	5.314	102	293.025,263 395.030,699	103	293.030,423 395.031,591	5.237
103	293.030,423 395.031,591	104	293.034,923 395.036,011	6.308	104	293.034,923 395.036,011	105	293.039,432 395.041,766	7.311	105	293.039,432 395.041,766	106	293.043,351 395.044,829	4.974
106	293.043,351 395.044,829	107	293.045,368 395.045,217	2.054	107	293.045,368 395.045,217	108	293.048,006 395.044,286	2.797	108	293.048,006 395.044,286	109	293.051,071 395.041,844	3.919
109	293.051,071 395.041,844	110	293.053,321 395.037,501	4.891	110	293.053,321 395.037,501	111	293.053,942 395.033,236	4.31	111	293.053,942 395.033,236	112	293.060,681 395.018,427	16.27
112	293.060,681 395.018,427	113	293.071,78 395.059,121	42.18	113	293.071,78 395.059,121	114	293.110,425 395.137,792	87.65	114	293.110,425 395.137,792	115	293.149,071 395.216,464	87.652

Punct început	X / Y	Punct sfârșit	X / Y	Lungime segment	Punct început	X / Y	Punct sfârșit	X / Y	Lungime segment
115	293.149,071 395.216,464	116	293.184,957 395.246,829	47.009	116	293.184,957 395.246,829	117	293.220,842 395.277,194	47.008

** Lungimile segmentelor sunt determinate în planul de proiecție Stereo 70 și sunt rotunjite la 1 milimetru.

*** Distanța dintre puncte este formată din segmente cumulate ce sunt mai mici decât valoarea 1 milimetru.

**DATE DESPRE IMOBILUL NR. 450**

Oficiul de Cadastru și Publicitate Imobiliară CARAS-SEVERIN
Biroul de Cadastru și Publicitate Imobiliară Caransebes

A. Partea I. Descrierea imobilului

TEREN Extravilan

Adresa: Jud. Caraș-Severin

Nr. Crt	Nr cadastral Nr. topografic	Suprafața* (mp)	Observații / Referințe
A1		29.236	Sector cadastral:39 Teren neimprijmit;

B. Partea II. Proprietari și acte

Inscrieri privitoare la dreptul de proprietate și alte drepturi reale	Referințe
10 / 20/03/2023	
Act Normativ nr. 7, din 13/02/1996 emis de Parlamentul Romaniei;	
B1	A1
Intabulare, drept de PROPRIETATE, dobandit prin Lege, cota actuala 1/1 1) NEIDENTIFICAT NEIDENTIFICAT	
Act Normativ nr. 7, din 13/02/1996 emis de Parlamentul Romaniei (Adeverinta nr. 2087/19.05.2023, emisa de Primaria Comunei Cornea);	
B2	A1
Se noteaza posesia factica in favoarea lui 1) SABAILA PETRU	

C. Partea III. SARCINI .

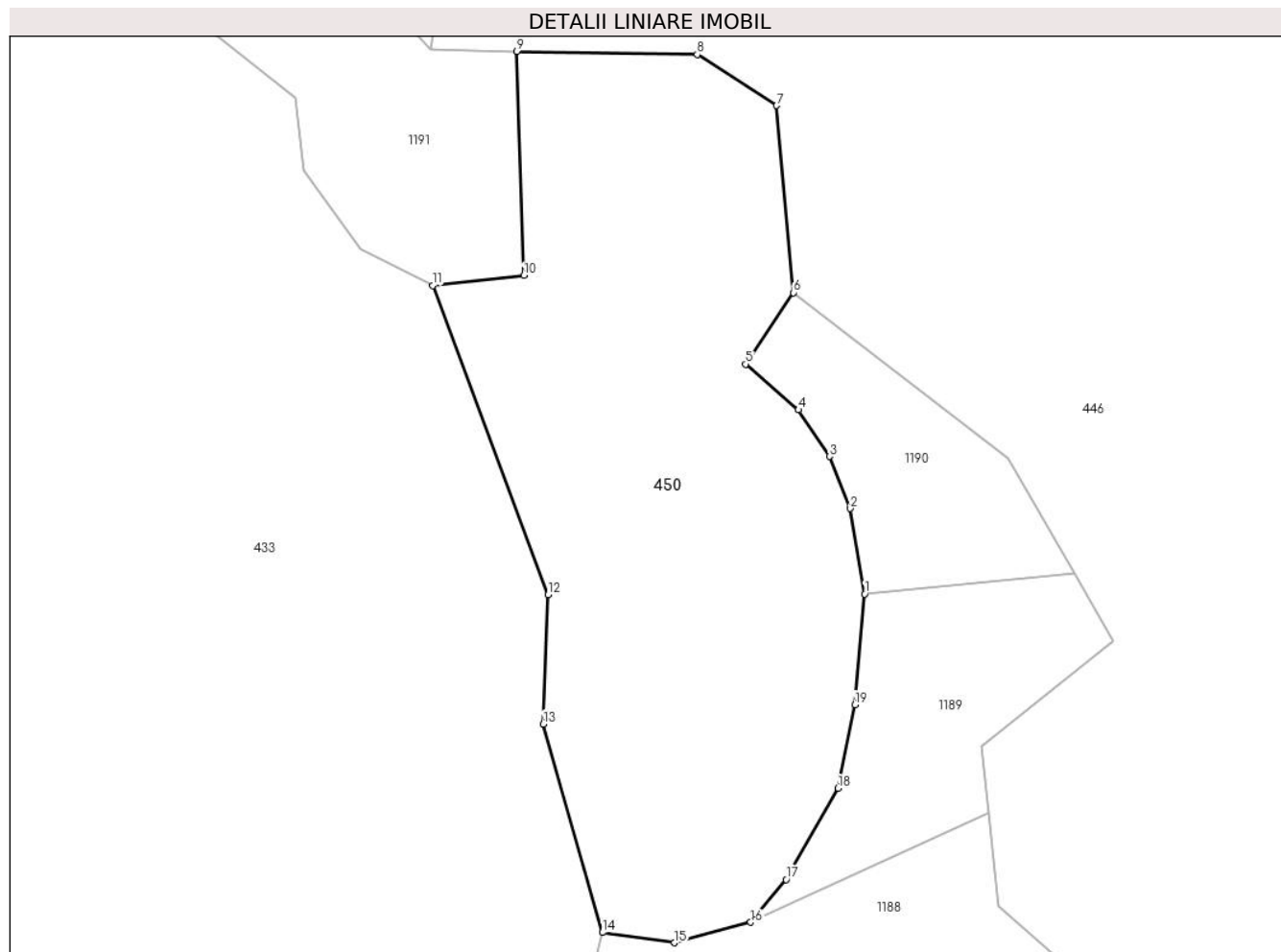
Inscrieri privind dezmembramintele dreptului de proprietate, drepturi reale de garanție și sarcini	Referințe
NU SUNT	

Anexa Nr. 1 La Partea I

Teren

Nr cadastral	Suprafața (mp)*	Observații / Referințe
	29.236	

* Suprafața este determinată în planul de proiecție Stereo 70.



Date referitoare la teren

Crt	Categorie folosință	Intravilan	Suprafața (mp)	Tarla	Parcelă	Nr. topo	Observații / Referințe
1	faneata	NU	29.236	-	-	-	Denumirea locului - Pamantu Rosu, Nr. Cad. 1980; 1981; 1982; 1983; 1985, din planul cadastral 1:2880, editia 1874 - Cornea

Lungime Segmente

1) Valorile lungimilor segmentelor sunt obținute din proiecție în plan.

Punct început	X / Y	Punct sfârșit	X / Y	Lungime segment (** (m)
1	292.515,437 395.492,27	2	292.510,551 395.521,491	29.627
2	292.510,551 395.521,491	3	292.503,384 395.539,271	19.17
3	292.503,384 395.539,271	4	292.492,779 395.555,264	19.19
4	292.492,779 395.555,264	5	292.474,738 395.570,881	23.861

Punct început	X / Y	Punct sfârşit	X / Y	Lungime segment (** (m)
5	292.474,738 395.570,881	6	292.491,092 395.595,306	29.394
6	292.491,092 395.595,306	7	292.485,265 395.659,334	64.293
7	292.485,265 395.659,334	8	292.458,073 395.676,797	32.317
8	292.458,073 395.676,797	9	292.396,387 395.677,834	61.695
9	292.396,387 395.677,834	10	292.398,676 395.601,206	76.662
10	292.398,676 395.601,206	11	292.367,532 395.597,734	31.337
11	292.367,532 395.597,734	12	292.406,985 395.491,985	112.869
12	292.406,985 395.491,985	13	292.405,377 395.447,759	44.255
13	292.405,377 395.447,759	14	292.425,617 395.376,471	74.106
14	292.425,617 395.376,471	15	292.450,311 395.372,977	24.94
15	292.450,311 395.372,977	16	292.476,42 395.379,963	27.027
16	292.476,42 395.379,963	17	292.488,576 395.394,553	18.99
17	292.488,576 395.394,553	18	292.506,286 395.425,816	35.931
18	292.506,286 395.425,816	19	292.512,052 395.454,405	29.165
19	292.512,052 395.454,405	1	292.515,437 395.492,27	38.016

** Lungimile segmentelor sunt determinate în planul de proiecție Stereo 70 și sunt rotunjite la 1 milimetru.

*** Distanța dintre puncte este formată din segmente cumulate ce sunt mai mici decât valoarea 1 milimetru.

**DATE DESPRE IMOBILUL NR. 451**

Oficiul de Cadastru și Publicitate Imobiliară CARAS-SEVERIN
Biroul de Cadastru și Publicitate Imobiliară Caransebes

A. Partea I. Descrierea imobilului

TEREN Extravilan

Adresa: Jud. Caraș-Severin

Nr. Crt	Nr cadastral Nr. topografic	Suprafața* (mp)	Observații / Referințe
A1		21.033	Sector cadastral:39 Teren neimpregmuit;

B. Partea II. Proprietari și acte

Inscrieri privitoare la dreptul de proprietate și alte drepturi reale		Referințe
7 / 20/03/2023		
Act Normativ nr. 7, din 13/02/1996 emis de Parlamentul Romaniei;		
B1	Intabulare, drept de PROPRIETATE, dobandit prin Lege, cota actuala 1/1 1) NEIDENTIFICAT NEIDENTIFICAT	A1
Act Normativ nr. 7, din 13/02/1996 emis de Parlamentul Romaniei (Adeverinta nr. 2095/19.05.2023, emisa de Primaria Comunei Cornea);		
B2	Se noteaza posesia posesia factica in favoarea lui: 1) SABAILA CRISTINA-ANA	A1

C. Partea III. SARCINI .

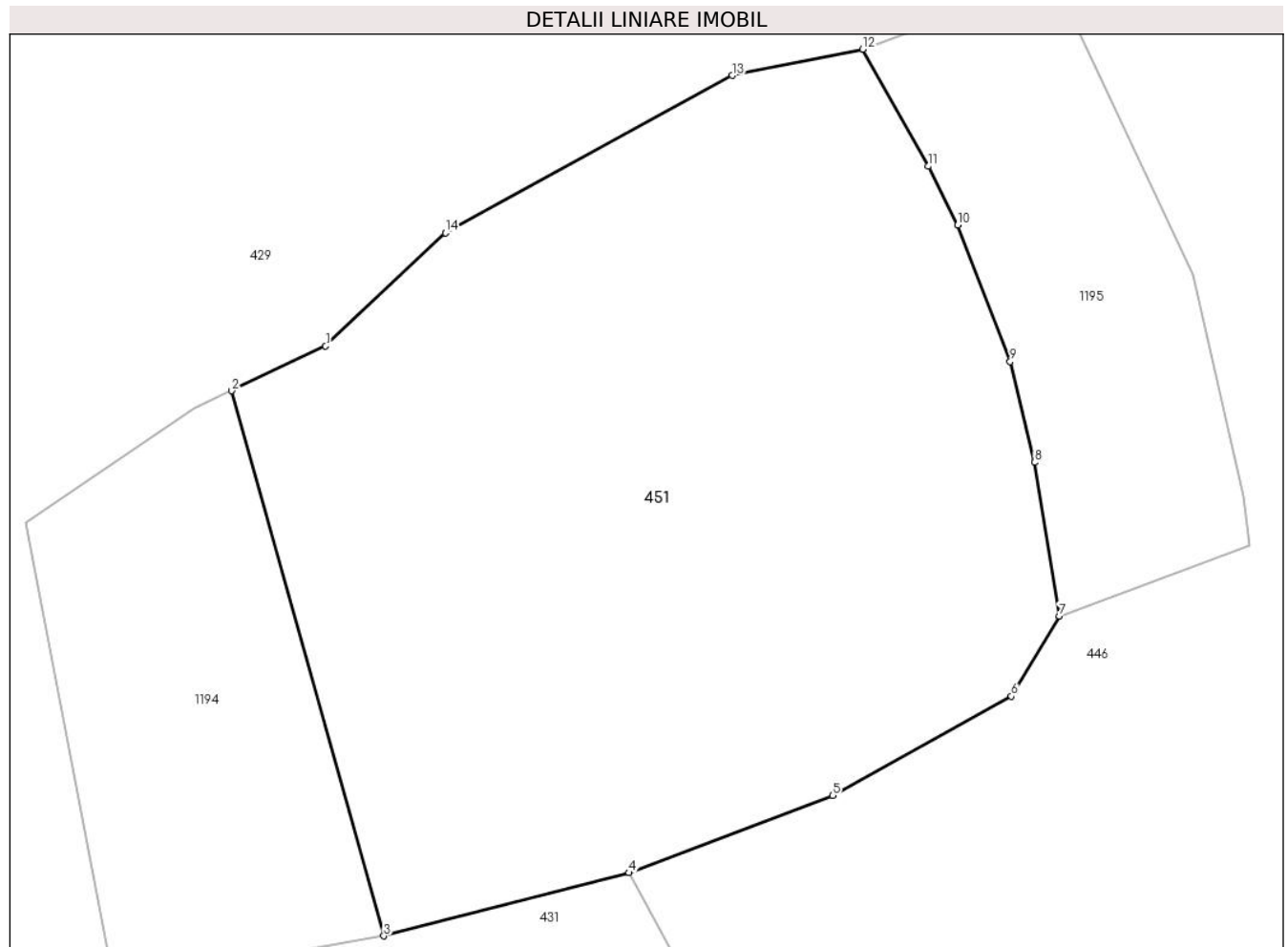
Inscrieri privind dezmembramintele dreptului de proprietate, drepturi reale de garanție și sarcini	Referințe
NU SUNT	

Anexa Nr. 1 La Partea I

Teren

Nr cadastral	Suprafața (mp)*	Observații / Referințe
	21.033	

* Suprafața este determinată în planul de proiecție Stereo 70.



Date referitoare la teren

Crt	Categorie folosință	Intravilan	Suprafața (mp)	Tarla	Parcelă	Nr. topo	Observații / Referințe
1	pasune	NU	21.033	-	-	-	Identificat cu nr. cadastral partial 1971 din plaul cadastral 1:2880, editia 1874. Denumirea locului Sub Deal

Lungime Segmente

1) Valorile lungimilor segmentelor sunt obținute din proiecție în plan.

Punct început	X / Y	Punct sfârșit	X / Y	Lungime segment (** (m)
1	292.347,277 396.338,863	2	292.327,662 396.329,585	21.699
2	292.327,662 396.329,585	3	292.359,399 396.215,995	117.94
3	292.359,399 396.215,995	4	292.410,58 396.229,135	52.841
4	292.410,58 396.229,135	5	292.453,051 396.245,225	45.417
5	292.453,051 396.245,225	6	292.490,289 396.265,926	42.605

Punct început	X / Y	Punct sfârșit	X / Y	Lungime segment (** (m)
6	292.490,289 396.265,926	7	292.500,285 396.282,65	19.484
7	292.500,285 396.282,65	8	292.495,088 396.314,638	32.407
8	292.495,088 396.314,638	9	292.490,016 396.335,668	21.633
9	292.490,016 396.335,668	10	292.479,082 396.364,104	30.466
10	292.479,082 396.364,104	11	292.472,907 396.376,333	13.7
11	292.472,907 396.376,333	12	292.459,274 396.400,718	27.937
12	292.459,274 396.400,718	13	292.432,021 396.395,256	27.795
13	292.432,021 396.395,256	14	292.372,244 396.362,459	68.183
14	292.372,244 396.362,459	1	292.347,277 396.338,863	34.353

** Lungimile segmentelor sunt determinate în planul de proiecție Stereo 70 și sunt rotunjite la 1 milimetru.

*** Distanța dintre puncte este formată din segmente cumulate ce sunt mai mici decât valoarea 1 milimetru.

**DATE DESPRE IMOBILUL NR. 452**

Oficiul de Cadastru și Publicitate Imobiliară CARAS-SEVERIN
Biroul de Cadastru și Publicitate Imobiliară Caransebes

A. Partea I. Descrierea imobilului

TEREN Extravilan

Adresa: Jud. Caraș-Severin, Extravilan Cornea, nr.455

Nr. Crt	Nr cadastral Nr. topografic	Suprafața* (mp)	Observații / Referințe
A1	31497	12.889	Sector cadastral:39 Teren neimprijmit;

Construcții

Crt	Nr cadastral Nr. topografic	Adresa	Observații / Referințe
A1.1	31497-C1	Jud. Caraș-Severin, Extravilan Cornea, nr.455	Nr. niveluri:1; S. construita la sol:48 mp; S. construita desfasurata:48 mp; Casa familiala nr.455, edificata in regim P

B. Partea II. Proprietari și acte

Inscrieri privitoare la dreptul de proprietate și alte drepturi reale		Referințe
33414 / 12/10/2021		
Act Normativ nr. 7, din 13/02/1996 emis de Parlamentul Romaniei;		
B1	Intabulare, drept de PROPRIETATE, dobandit prin Lege, cota actuala 1/1 1) NEIDENTIFICAT NEIDENTIFICAT	A1, A1.1
Act Notarial nr. 2015, din 01/10/2021 emis de BNP Truti Dorel Grigore (inscris sub semnatura privata nr 1 din 11.10.2021, emis de Anderca Ilie PFA;act administrativ nr 2235 din 24.09.2021, emis de Primaria Comunei Cornea);		
B2	Se noteaza posesia factica in favoarea lui: 1) NOVACESCU-BRINZEI IOSIF, (necasatorit)	A1, A1.1

C. Partea III. SARCINI .

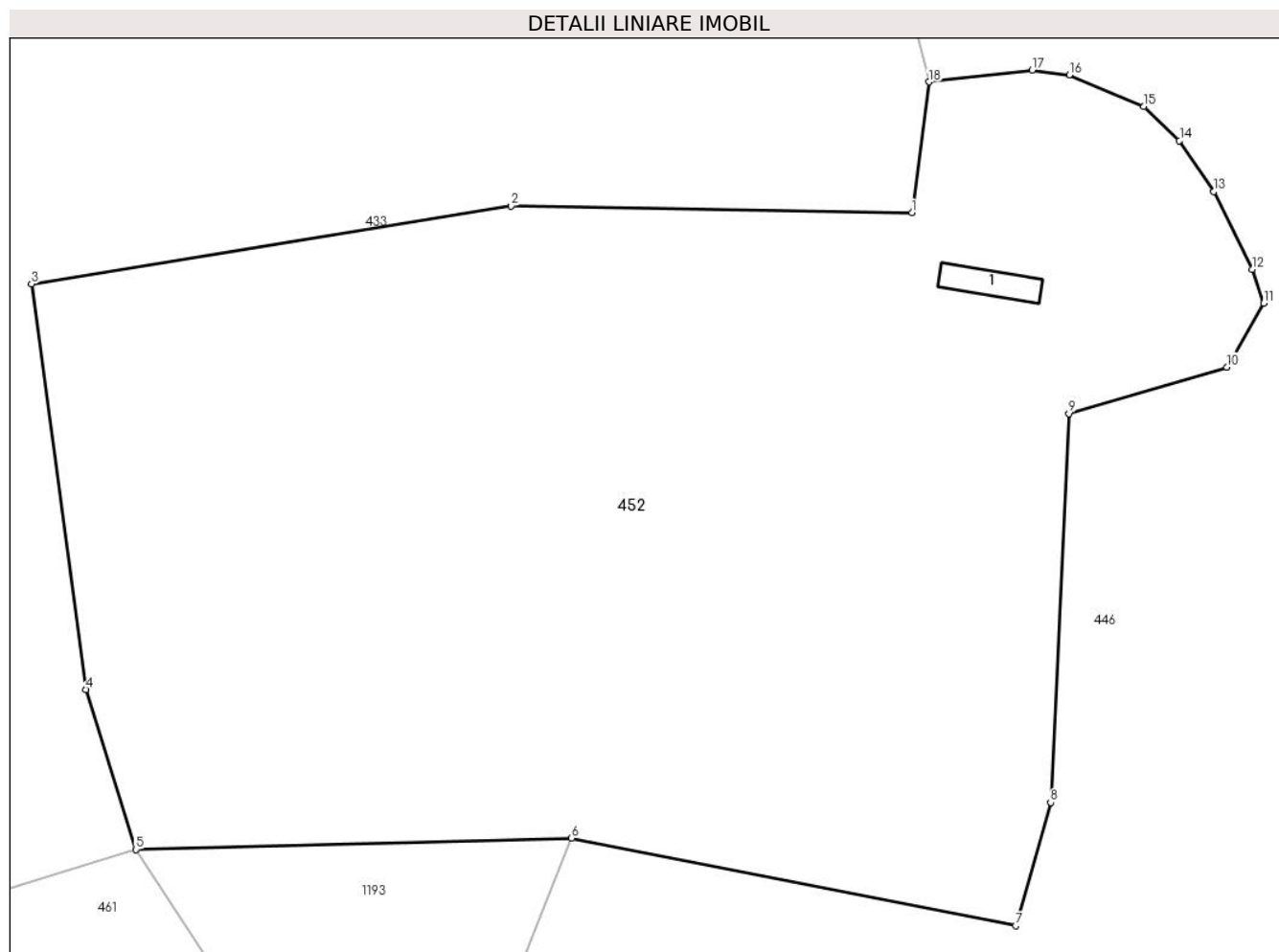
Inscrieri privind dezmembramintele dreptului de proprietate, drepturi reale de garanție și sarcini	Referințe
NU SUNT	

Anexa Nr. 1 La Partea I

Teren

Nr cadastral	Suprafața (mp)*	Observații / Referințe
31497	12.889	

* Suprafața este determinată în planul de proiecție Stereo 70.



Date referitoare la teren

Crt	Categorie folosință	Intravilan	Suprafața (mp)	Tarla	Parcelă	Nr. topo	Observații / Referințe
1	faneata	NU	12.841	-	-	-	Pamantu Rosu, Nr. Cad. Partial 1973, din planul cadastral 1:2880, editia 1874 - Cornea
2	curti constructii	NU	48	-	-	-	Pamantu Rosu, Nr. Cad. Partial 1973, din planul cadastral 1:2880, editia 1874 - Cornea

Date referitoare la construcții

Crt	Număr	Destinație construcție	Supraf. (mp)	Situație juridică	Observații / Referințe
A1.1	31497-C1	construcții de locuințe	48	Cu acte	Nr. niveluri:1; S. construita la sol:48 mp; S. construita desfasurata:48 mp; Casa familiala nr.455, edificata in regim P

Lungime Segmente

1) Valorile lungimilor segmentelor sunt obținute din proiecție în plan.

Punct început	X / Y	Punct sfârșit	X / Y	Lungime segment (** (m)
1	292.492,155 395.931,883	2	292.437,564 395.932,822	54.599
2	292.437,564 395.932,822	3	292.372,3 395.922,23	66.118

Punct început	X / Y	Punct sfârşit	X / Y	Lungime segment (** (m)
3	292.372,3 395.922,23	4	292.379,687 395.867,038	55.684
4	292.379,687 395.867,038	5	292.386,486 395.845,274	22.801
5	292.386,486 395.845,274	6	292.445,81 395.846,841	59.345
6	292.445,81 395.846,841	7	292.506,254 395.834,914	61.609
7	292.506,254 395.834,914	8	292.511,015 395.851,66	17.41
8	292.511,015 395.851,66	9	292.513,503 395.904,562	52.96
9	292.513,503 395.904,562	10	292.534,977 395.910,89	22.387
10	292.534,977 395.910,89	11	292.540,026 395.919,607	10.074
11	292.540,026 395.919,607	12	292.538,44 395.924,196	4.855
12	292.538,44 395.924,196	13	292.533,232 395.934,769	11.786
13	292.533,232 395.934,769	14	292.528,565 395.941,68	8.339
14	292.528,565 395.941,68	15	292.523,727 395.946,356	6.728
15	292.523,727 395.946,356	16	292.513,556 395.950,637	11.035
16	292.513,556 395.950,637	17	292.508,515 395.951,268	5.08
17	292.508,515 395.951,268	18	292.494,426 395.949,699	14.176
18	292.494,426 395.949,699	1	292.492,155 395.931,883	17.96

** Lungimile segmentelor sunt determinate în planul de proiecţie Stereo 70 şi sunt rotunjite la 1 milimetru.

*** Distanţa dintre puncte este formată din segmente cumulate ce sunt mai mici decât valoarea 1 milimetru.

**DATE DESPRE IMOBILUL NR. 453**

Oficiul de Cadastru și Publicitate Imobiliară CARAS-SEVERIN
Biroul de Cadastru și Publicitate Imobiliară Caransebes

A. Partea I. Descrierea imobilului

TEREN Extravilan

Adresa: Jud. Caraș-Severin

Nr. Crt	Nr cadastral Nr. topografic	Suprafața* (mp)	Observații / Referințe
A1		4.431	Sector cadastral:39 Teren neimprejmuit;

B. Partea II. Proprietari și acte

Inscrieri privitoare la dreptul de proprietate și alte drepturi reale		Referințe
17 / 20/03/2023		
Act Normativ nr. 7, din 13/02/1996 emis de PARLAMENTUL ROMANIEI (Art.13, Al. 15);		
B1	Inscrierea provizorie, drept de PROPRIETATEInscriere in baza Legii 7/1996, dobandit prin Lege, cota actuala 1/1 1) COMUNA CORNEA, CIF:3227734	A1

C. Partea III. SARCINI .

Inscrieri privind dezmembramintele dreptului de proprietate, drepturi reale de garanție și sarcini	Referințe
NU SUNT	

Anexa Nr. 1 La Partea I

Teren

Nr cadastral	Suprafața (mp)*	Observații / Referințe
	4.431	

* Suprafața este determinată în planul de proiecție Stereo 70.



Date referitoare la teren

Crt	Categorie folosință	Intravilan	Suprafața (mp)	Tarla	Parcelă	Nr. topo	Observații / Referințe
1	pasune	NU	4.431	-	-	-	Identificat cu nr. cadastral partial 1022, din planul cadastral 1:2880, editia 1874. Denumirea locului Cernivir

Lungime Segmente

1) Valorile lungimilor segmentelor sunt obținute din proiecție în plan.

Punct început	X / Y	Punct sfârșit	X / Y	Lungime segment (** (m)
1	292.450,558 396.972,261	2	292.437,244 397.025,285	54.67
2	292.437,244 397.025,285	3	292.433,215 397.065,075	39.993
3	292.433,215 397.065,075	4	292.410,927 397.064,125	22.308
4	292.410,927 397.064,125	5	292.380,308 397.059,595	30.952

Punct început	X / Y	Punct sfârșit	X / Y	Lungime segment (** (m)
5	292.380,308 397.059,595	6	292.396,047 396.981,652	79.516
6	292.396,047 396.981,652	1	292.450,558 396.972,261	55.314

** Lungimile segmentelor sunt determinate în planul de proiecție Stereo 70 și sunt rotunjite la 1 milimetru.

*** Distanța dintre puncte este formată din segmente cumulate ce sunt mai mici decât valoarea 1 milimetru.

**DATE DESPRE IMOBILUL NR. 454**

Oficiul de Cadastru și Publicitate Imobiliară CARAS-SEVERIN
Biroul de Cadastru și Publicitate Imobiliară Caransebes

A. Partea I. Descrierea imobilului

TEREN Extravilan

Adresa: Jud. Caraș-Severin

Nr. Crt	Nr cadastral Nr. topografic	Suprafața* (mp)	Observații / Referințe
A1		7.796	Sector cadastral:39 Teren neimprejmuit;

B. Partea II. Proprietari și acte

Inscrieri privitoare la dreptul de proprietate și alte drepturi reale		Referințe
16 / 20/03/2023		
Act Normativ nr. 7, din 13/02/1996 emis de PARLAMENTUL ROMANIEI (Art.13, Al. 15);		
B1	Inscrierea provizorie, drept de PROPRIETATEInscriere in baza Legii 7/1996, dobandit prin Lege, cota actuala 1/1 1) COMUNA CORNEA , CIF:3227734	A1

C. Partea III. SARCINI .

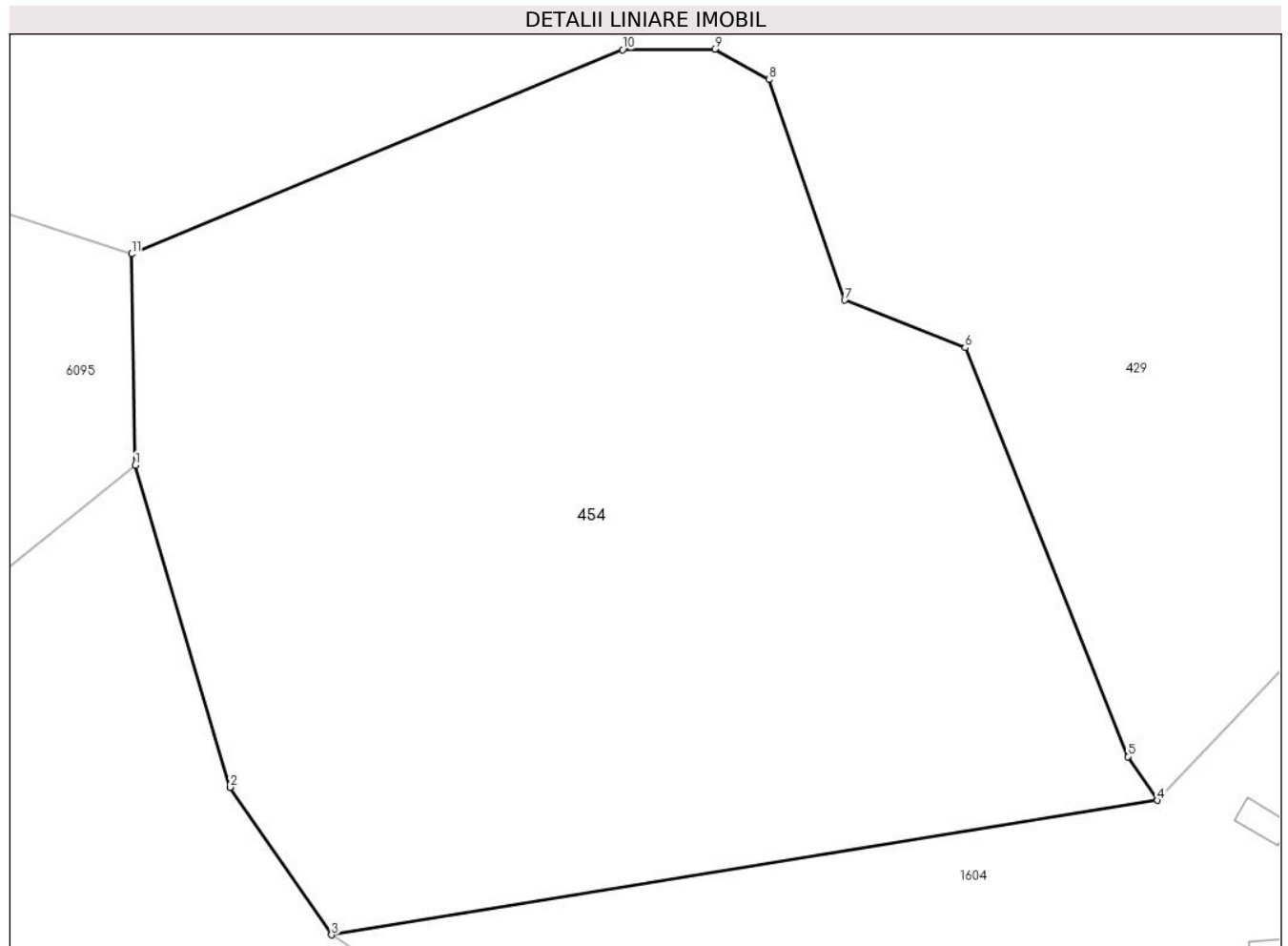
Inscrieri privind dezmembramintele dreptului de proprietate, drepturi reale de garanție și sarcini	Referințe
NU SUNT	

Anexa Nr. 1 La Partea I

Teren

Nr cadastral	Suprafața (mp)*	Observații / Referințe
	7.796	

* Suprafața este determinată în planul de proiecție Stereo 70.



Date referitoare la teren

Crt	Categorie folosință	Intravilan	Suprafața (mp)	Tarla	Parcelă	Nr. topo	Observații / Referințe
1	pasune	NU	7.796	-	-	-	Identificat cu nr. cadastral partial 1973, din planul cadastral 1:2880, editia 1874. Denumirea locului Cernivir

Lungime Segmente

1) Valorile lungimilor segmentelor sunt obținute din proiecție în plan.

Punct început	X / Y	Punct sfârșit	X / Y	Lungime segment (** (m)
1	292.178,984 397.011,46	2	292.189,695 396.975,255	37.756
2	292.189,695 396.975,255	3	292.201,09 396.958,65	20.139
3	292.201,09 396.958,65	4	292.294,1 396.973,78	94.233
4	292.294,1 396.973,78	5	292.290,76 396.978,702	5.948

Punct început	X / Y	Punct sfârşit	X / Y	Lungime segment (** (m)
5	292.290,76 396.978,702	6	292.272,434 397.024,688	49.503
6	292.272,434 397.024,688	7	292.258,859 397.030,018	14.584
7	292.258,859 397.030,018	8	292.250,353 397.054,849	26.247
8	292.250,353 397.054,849	9	292.244,242 397.058,248	6.993
9	292.244,242 397.058,248	10	292.233,862 397.058,174	10.38
10	292.233,862 397.058,174	11	292.178,565 397.035,219	59.872
11	292.178,565 397.035,219	1	292.178,984 397.011,46	23.763

** Lungimile segmentelor sunt determinate în planul de proiecție Stereo 70 și sunt rotunjite la 1 milimetru.

*** Distanța dintre puncte este formată din segmente cumulate ce sunt mai mici decât valoarea 1 milimetru.

**DATE DESPRE IMOBILUL NR. 455**

Oficiul de Cadastru și Publicitate Imobiliară CARAS-SEVERIN
Biroul de Cadastru și Publicitate Imobiliară Caransebes

A. Partea I. Descrierea imobilului

TEREN Extravilan

Adresa: Jud. Caraș-Severin

Nr. Crt	Nr cadastral Nr. topografic	Suprafața* (mp)	Observații / Referințe
A1	30454	449.606	Sector cadastral:114 Teren neimpregmuit;

B. Partea II. Proprietari și acte

Inscrieri privitoare la dreptul de proprietate și alte drepturi reale		Referințe
14432 / 12/05/2014		
Act Administrativ nr. 8, din 11/02/2011 emis de C.L. CORNEA;		
B1	Intabulare, drept de PROPRIETATE in seria rangului- cf vechi, dobandit prin Lege, cota actuala 1/1 1) COMUNA CORNEA, CIF:3227734	A1

C. Partea III. SARCINI .

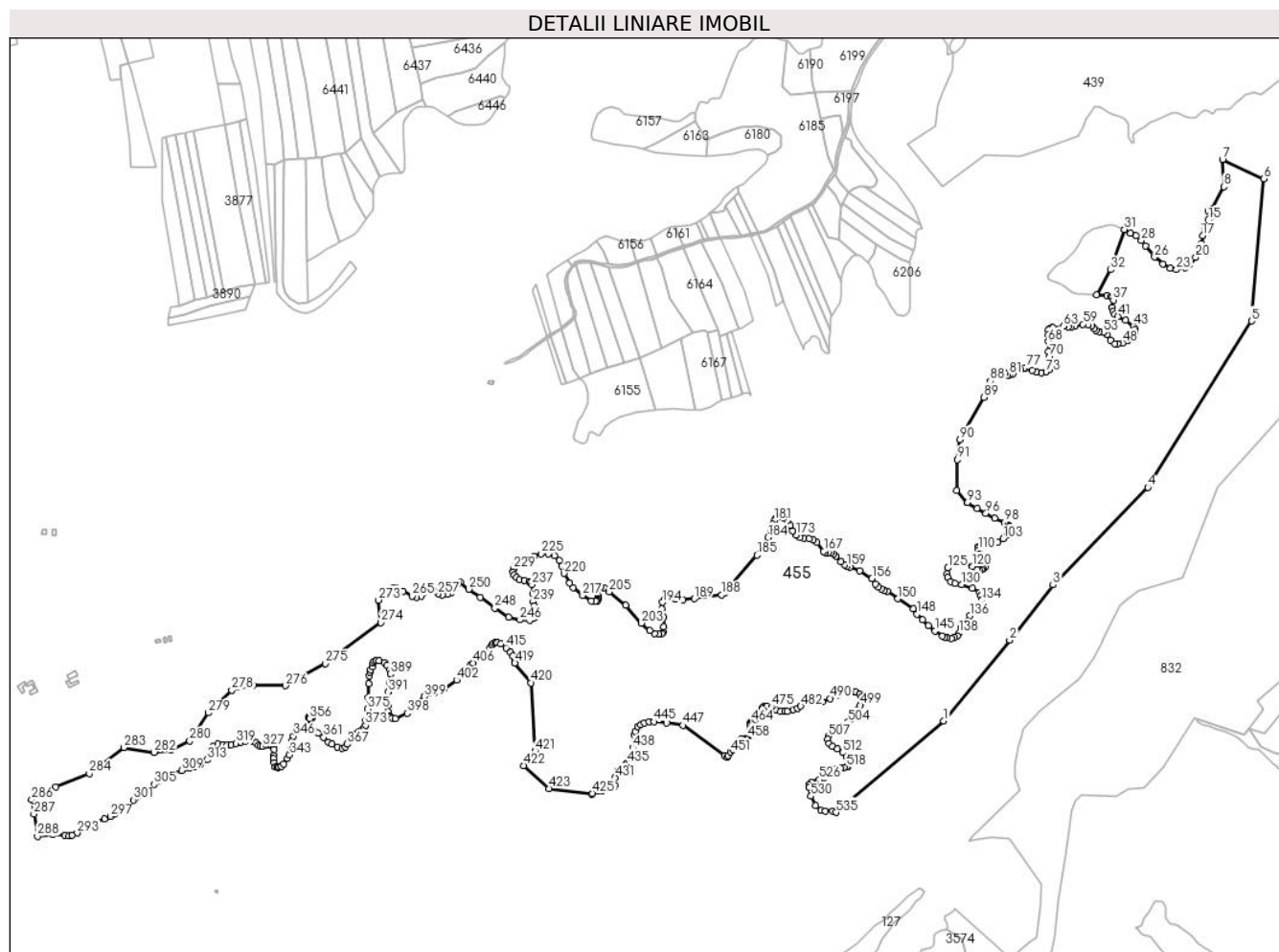
Inscrieri privind dezmembramintele dreptului de proprietate, drepturi reale de garanție și sarcini	Referințe
NU SUNT	

Anexa Nr. 1 La Partea I

Teren

Nr cadastral	Suprafața (mp)*	Observații / Referințe
30454	449.606	

* Suprafața este determinată în planul de proiecție Stereo 70.



Date referitoare la teren

Crt	Categorie folosință	Intravilan	Suprafața (mp)	Tarla	Parcelă	Nr. topo	Observații / Referințe
1	pasune	NU	449.606	-	-	-	Identificat cu nr. cadastral 2090; 2091, din planul cadastral 1:2880, editia 1874. Denumirea locului Svinia

Lungime Segmente

1) Valorile lungimilor segmentelor sunt obținute din proiecție în plan.

Punct început	X / Y	Punct sfârșit	X / Y	Lungime segment	Punct început	X / Y	Punct sfârșit	X / Y	Lungime segment	Punct început	X / Y	Punct sfârșit	X / Y	Lungime segment
1	291.102,974 393.803,187	2	291.211,714 393.936,14	171.758	2	291.211,714 393.936,14	3	291.283,225 394.027,224	115.802	3	291.283,225 394.027,224	4	291.439,771 394.187,673	224.166
4	291.439,771 394.187,673	5	291.610,526 394.461,884	323.031	5	291.610,526 394.461,884	6	291.630,654 394.696,312	235.291	6	291.630,654 394.696,312	7	291.562,76 394.727,493	74.712
7	291.562,76 394.727,493	8	291.564,839 394.683,218	44.324	8	291.564,839 394.683,218	9	291.545,332 394.646,304	41.751	9	291.545,332 394.646,304	10	291.539,468 394.643,733	6.403
10	291.539,468 394.643,733	11	291.542,874 394.639,136	5.722	11	291.542,874 394.639,136	12	291.543,852 394.636,613	2.706	12	291.543,852 394.636,613	13	291.543,75 394.634,502	2.113
13	291.543,75 394.634,502	14	291.542,822 394.633,01	1.757	14	291.542,822 394.633,01	15	291.539,665 394.628,165	5.782	15	291.539,665 394.628,165	16	291.533,594 394.618,258	11.62

Punct început	X / Y	Punct sfârșit	X / Y	Lungime segment	Punct început	X / Y	Punct sfârșit	X / Y	Lungime segment	Punct început	X / Y	Punct sfârșit	X / Y	Lungime segment
16	291.533,594 394.618,258	17	291.530,076 394.602,401	16.24 2	17	291.530,076 394.602,401	18	291.528,057 394.589,227	13.32 8	18	291.528,057 394.589,227	19	291.526,515 394.576,939	12.38 4
19	291.526,515 394.576,939	20	291.518,511 394.567,081	12.69 8	20	291.518,511 394.567,081	21	291.508,636 394.555,071	15.54 9	21	291.508,636 394.555,071	22	291.501,814 394.550,003	8.499
22	291.501,814 394.550,003	23	291.486,851 394.546,589	15.34 7	23	291.486,851 394.546,589	24	291.476,192 394.548,976	10.92 3	24	291.476,192 394.548,976	25	291.464,29 394.556,218	13.93 2
25	291.464,29 394.556,218	26	291.450,622 394.567,306	17.6	26	291.450,622 394.567,306	27	291.436,19 394.585,675	23.36	27	291.436,19 394.585,675	28	291.428,756 394.594,968	11.90 1
28	291.428,756 394.594,968	29	291.419,579 394.602,641	11.96 2	29	291.419,579 394.602,641	30	291.410,834 394.606,802	9.685	30	291.410,834 394.606,802	31	291.401,076 394.612,574	11.33 7
31	291.401,076 394.612,574	32	291.378,168 394.546,452	69.97 8	32	291.378,168 394.546,452	33	291.355,216 394.504,747	47.60 3	33	291.355,216 394.504,747	34	291.371,66 394.503,696	16.47 7
34	291.371,66 394.503,696	35	291.379,453 394.502,507	7.883	35	291.379,453 394.502,507	36	291.381,297 394.500,783	2.525	36	291.381,297 394.500,783	37	291.382,606 394.496,621	4.363
37	291.382,606 394.496,621	38	291.380,482 394.484,53	12.27 6	38	291.380,482 394.484,53	39	291.381,91 394.478,05	6.636	39	291.381,91 394.478,05	40	291.385,301 394.473,59	5.602
40	291.385,301 394.473,59	41	291.390,546 394.469,458	6.677	41	291.390,546 394.469,458	42	291.403,336 394.463,334	14.18 1	42	291.403,336 394.463,334	43	291.415,888 394.453,762	15.78 6
43	291.415,888 394.453,762	44	291.418,43 394.448,623	5.733	44	291.418,43 394.448,623	45	291.418,609 394.444,164	4.463	45	291.418,609 394.444,164	46	291.414,92 394.437,565	7.56
46	291.414,92 394.437,565	47	291.407,187 394.430,549	10.44 2	47	291.407,187 394.430,549	48	291.397,788 394.425,852	10.50 7	48	291.397,788 394.425,852	49	291.390,114 394.424,187	7.853
49	291.390,114 394.424,187	50	291.385,355 394.424,484	4.768	50	291.385,355 394.424,484	51	291.377,8 394.430,252	9.505	51	291.377,8 394.430,252	52	291.372,029 394.439,11	10.57 2
52	291.372,029 394.439,11	53	291.366,654 394.443,052	6.665	53	291.366,654 394.443,052	54	291.359,337 394.444,895	7.546	54	291.359,337 394.444,895	55	291.354,281 394.446,56	5.324
55	291.354,281 394.446,56	56	291.351,663 394.449,295	3.786	56	291.351,663 394.449,295	57	291.347,142 394.453,873	6.434	57	291.347,142 394.453,873	58	291.341,431 394.455,776	6.019
58	291.341,431 394.455,776	59	291.332,508 394.456,822	8.985	59	291.332,508 394.456,822	60	291.319,378 394.453,04	13.66 4	60	291.319,378 394.453,04	61	291.313,965 394.452,029	5.507
61	291.313,965 394.452,029	62	291.308,194 394.452,088	5.771	62	291.308,194 394.452,088	63	291.300,639 394.453,515	7.689	63	291.300,639 394.453,515	64	291.282,495 394.451,375	18.27
64	291.282,495 394.451,375	65	291.277,498 394.449,472	5.347	65	291.277,498 394.449,472	66	291.275,713 394.447,213	2.879	66	291.275,713 394.447,213	67	291.275,286 394.439,88	7.346
67	291.275,286 394.439,88	68	291.275,524 394.428,167	11.71 5	68	291.275,524 394.428,167	69	291.275,763 394.411,835	16.33 4	69	291.275,763 394.411,835	70	291.277,845 394.403,511	8.58
70	291.277,845 394.403,511	71	291.278,962 394.391,296	12.26 7	71	291.278,962 394.391,296	72	291.277,578 394.381,785	9.611	72	291.277,578 394.381,785	73	291.271,77 394.377,749	7.072
73	291.271,77 394.377,749	74	291.263,911 394.376,907	7.904	74	291.263,911 394.376,907	75	291.255,761 394.377,502	8.172	75	291.255,761 394.377,502	76	291.248,503 394.380,594	7.889
76	291.248,503 394.380,594	77	291.239,282 394.384,756	10.11 7	77	291.239,282 394.384,756	78	291.235,832 394.384,874	3.452	78	291.235,832 394.384,874	79	291.229,883 394.382,258	6.499
79	291.229,883 394.382,258	80	291.216,881 394.374,758	15.01 1	80	291.216,881 394.374,758	81	291.211,408 394.373,093	5.721	81	291.211,408 394.373,093	82	291.208,433 394.373,153	2.975
82	291.208,433 394.373,153	83	291.204,567 394.376,007	4.806	83	291.204,567 394.376,007	84	291.200,191 394.377,618	4.663	84	291.200,191 394.377,618	85	291.193,304 394.377,482	6.888
85	291.193,304 394.377,482	86	291.188,322 394.374,732	5.691	86	291.188,322 394.374,732	87	291.184,81 394.370,562	5.452	87	291.184,81 394.370,562	88	291.179,981 394.362,77	9.167
88	291.179,981 394.362,77	89	291.168,9 394.336,462	28.54 6	89	291.168,9 394.336,462	90	291.129,873 394.266,696	79.94	90	291.129,873 394.266,696	91	291.125,314 394.233,561	33.44 7
91	291.125,314 394.233,561	92	291.124,377 394.182,676	50.89 4	92	291.124,377 394.182,676	93	291.141,09 394.163,278	25.60 5	93	291.141,09 394.163,278	94	291.142,437 394.162,677	1.475
94	291.142,437 394.162,677	95	291.158,142 394.153,461	18.20 9	95	291.158,142 394.153,461	96	291.172,68 394.145,283	16.68	96	291.172,68 394.145,283	97	291.186,898 394.137,494	16.21 1
97	291.186,898 394.137,494	98	291.203,496 394.130,538	17.99 6	98	291.203,496 394.130,538	99	291.209,385 394.126,495	7.144	99	291.209,385 394.126,495	100	291.211,051 394.123,463	3.46
100	291.211,051 394.123,463	101	291.210,156 394.115,586	7.928	101	291.210,156 394.115,586	102	291.207,776 394.109,106	6.904	102	291.207,776 394.109,106	103	291.201,411 394.103,279	8.629
103	291.201,411 394.103,279	104	291.192,072 394.097,274	11.10 4	104	291.192,072 394.097,274	105	291.182,553 394.094,063	10.04 5	105	291.182,553 394.094,063	106	291.169,521 394.092,086	13.18 2
106	291.169,521 394.092,086	107	291.164,84 394.091,56	4.711	107	291.164,84 394.091,56	108	291.160,684 394.089,983	4.445	108	291.160,684 394.089,983	109	291.160,0 394.088,09	2.012
109	291.160,0 394.088,09	110	291.160,158 394.084,673	3.421	110	291.160,158 394.084,673	111	291.162,841 394.078,102	7.098	111	291.162,841 394.078,102	112	291.169,365 394.069,559	10.75
112	291.169,365 394.069,559	113	291.171,785 394.065,616	4.626	113	291.171,785 394.065,616	114	291.172,626 394.060,622	5.065	114	291.172,626 394.060,622	115	291.171,469 394.056,259	4.514

Punct început	X / Y	Punct sfârșit	X / Y	Lungime segment	Punct început	X / Y	Punct sfârșit	X / Y	Lungime segment	Punct început	X / Y	Punct sfârșit	X / Y	Lungime segment
115	291.171,469 394.056,259	116	291.168,156 394.053,262	4.468	116	291.168,156 394.053,262	117	291.165,526 394.052,316	2.795	117	291.165,526 394.052,316	118	291.161,664 394.051,918	3.882
118	291.161,664 394.051,918	119	291.158,39 394.052,912	3.421	119	291.158,39 394.052,912	120	291.150,696 394.057,984	9.215	120	291.150,696 394.057,984	121	291.137,277 394.065,271	15.27
121	291.137,277 394.065,271	122	291.127,912 394.066,723	9.477	122	291.127,912 394.066,723	123	291.120,215 394.065,64	7.773	123	291.120,215 394.065,64	124	291.115,768 394.061,371	6.163
124	291.115,768 394.061,371	125	291.109,977 394.055,287	8.4	125	291.109,977 394.055,287	126	291.108,212 394.045,188	10.25 2	126	291.108,212 394.045,188	127	291.109,724 394.039,528	5.857
127	291.109,724 394.039,528	128	291.114,885 394.032,564	8.668	128	291.114,885 394.032,564	129	291.122,0 394.029,571	7.72	129	291.122,0 394.029,571	130	291.132,705 394.027,899	10.83 5
130	291.132,705 394.027,899	131	291.150,183 394.022,23	18.37 4	131	291.150,183 394.022,23	132	291.162,106 394.014,723	14.08 9	132	291.162,106 394.014,723	133	291.164,653 394.009,744	5.593
133	291.164,653 394.009,744	134	291.165,638 394.001,77	8.034	134	291.165,638 394.001,77	135	291.163,454 393.993,39	8.66	135	291.163,454 393.993,39	136	291.146,09 393.976,779	24.03
136	291.146,09 393.976,779	137	291.131,311 393.958,525	23.48 7	137	291.131,311 393.958,525	138	291.128,175 393.947,743	11.22 9	138	291.128,175 393.947,743	139	291.125,864 393.943,226	5.074
139	291.125,864 393.943,226	140	291.121,096 393.940,802	5.348	140	291.121,096 393.940,802	141	291.115,786 393.939,632	5.438	141	291.115,786 393.939,632	142	291.109,179 393.939,966	6.615
142	291.109,179 393.939,966	143	291.104,579 393.940,802	4.675	143	291.104,579 393.940,802	144	291.100,983 393.942,724	4.078	144	291.100,983 393.942,724	145	291.088,647 393.951,459	15.11 5
145	291.088,647 393.951,459	146	291.078,177 393.960,26	13.67 7	146	291.078,177 393.960,26	147	291.068,1 393.969,579	13.72 7	147	291.068,1 393.969,579	148	291.058,931 393.979,093	13.21 3
148	291.058,931 393.979,093	149	291.052,825 393.987,576	10.45 2	149	291.052,825 393.987,576	150	291.027,677 394.004,4	30.25 7	150	291.027,677 394.004,4	151	291.010,146 394.016,949	21.55 9
151	291.010,146 394.016,949	152	291.005,128 394.018,244	5.183	152	291.005,128 394.018,244	153	291.000,821 394.020,418	4.824	153	291.000,821 394.020,418	154	290.995,552 394.023,928	6.331
154	290.995,552 394.023,928	155	290.990,86 394.028,548	6.585	155	290.990,86 394.028,548	156	290.984,797 394.037,659	10.94 4	156	290.984,797 394.037,659	157	290.964,834 394.050,139	23.54 3
157	290.964,834 394.050,139	158	290.948,256 394.056,371	17.71	158	290.948,256 394.056,371	159	290.943,991 394.057,624	4.446	159	290.943,991 394.057,624	160	290.939,768 394.060,926	5.361
160	290.939,768 394.060,926	161	290.934,164 394.065,899	7.492	161	290.934,164 394.065,899	162	290.925,362 394.074,868	12.56 6	162	290.925,362 394.074,868	163	290.921,849 394.078,42	4.996
163	290.921,849 394.078,42	164	290.917,417 394.080,008	4.708	164	290.917,417 394.080,008	165	290.912,608 394.080,134	4.811	165	290.912,608 394.080,134	166	290.908,259 394.080,886	4.413
166	290.908,259 394.080,886	167	290.905,29 394.082,599	3.428	167	290.905,29 394.082,599	168	290.894,326 394.096,953	18.06 2	168	290.894,326 394.096,953	169	290.887,594 394.101,633	8.2
169	290.887,594 394.101,633	170	290.881,154 394.103,305	6.653	170	290.881,154 394.103,305	171	290.872,525 394.104,658	8.734	171	290.872,525 394.104,658	172	290.866,462 394.105,285	6.096
172	290.866,462 394.105,285	173	290.859,896 394.109,464	7.783	173	290.859,896 394.109,464	174	290.854,419 394.116,694	9.071	174	290.854,419 394.116,694	175	290.850,516 394.125,41	9.55
175	290.850,516 394.125,41	176	290.845,331 394.133,602	9.695	176	290.845,331 394.133,602	177	290.839,686 394.138,074	7.202	177	290.839,686 394.138,074	178	290.835,336 394.139,453	4.562
178	290.835,336 394.139,453	179	290.831,406 394.139,369	3.931	179	290.831,406 394.139,369	180	290.826,58 394.137,099	5.333	180	290.826,58 394.137,099	181	290.824,07 394.133,171	4.662
181	290.824,07 394.133,171	182	290.820,892 394.127,278	6.695	182	290.820,892 394.127,278	183	290.817,631 394.121,134	6.956	183	290.817,631 394.121,134	184	290.813,481 394.105,513	16.16 3
184	290.813,481 394.105,513	185	290.795,119 394.076,445	34.38 1	185	290.795,119 394.076,445	186	290.747,095 394.020,642	73.62 2	186	290.747,095 394.020,642	187	290.742,564 394.014,881	7.33
187	290.742,564 394.014,881	188	290.736,737 394.010,812	7.107	188	290.736,737 394.010,812	189	290.692,013 394.004,575	45.15 7	189	290.692,013 394.004,575	190	290.672,885 394.002,588	19.23 1
190	290.672,885 394.002,588	191	290.660,016 394.004,338	12.98 7	191	290.660,016 394.004,338	192	290.647,702 394.005,408	12.36	192	290.647,702 394.005,408	193	290.642,819 394.003,334	5.305
193	290.642,819 394.003,334	194	290.639,474 393.998,586	5.808	194	290.639,474 393.998,586	195	290.638,536 393.987,885	10.74 2	195	290.638,536 393.987,885	196	290.641,607 393.973,985	14.23 6
196	290.641,607 393.973,985	197	290.641,273 393.958,335	15.65 3	197	290.641,273 393.958,335	198	290.640,068 393.949,64	8.778	198	290.640,068 393.949,64	199	290.638,241 393.947,124	3.109
199	290.638,241 393.947,124	200	290.633,075 393.946,005	5.285	200	290.633,075 393.946,005	201	290.626,877 393.947,167	6.306	201	290.626,877 393.947,167	202	290.618,178 393.951,746	9.83
202	290.618,178 393.951,746	203	290.604,803 393.964,488	18.47 3	203	290.604,803 393.964,488	204	290.578,93 393.993,563	38.92	204	290.578,93 393.993,563	205	290.551,689 394.015,902	35.22 9
205	290.551,689 394.015,902	206	290.542,855 394.022,323	10.92 1	206	290.542,855 394.022,323	207	290.537,904 394.023,794	5.165	207	290.537,904 394.023,794	208	290.533,086 394.023,726	4.818
208	290.533,086 394.023,726	209	290.530,944 394.021,586	3.028	209	290.530,944 394.021,586	210	290.531,078 394.016,972	4.616	210	290.531,078 394.016,972	211	290.533,342 394.008,608	8.665
211	290.533,342 394.008,608	212	290.533,342 394.004,862	3.745	212	290.533,342 394.004,862	213	290.533,076 394.002,722	2.157	213	290.533,076 394.002,722	214	290.532,005 394.001,251	1.82

Punct început	X / Y	Punct sfârșit	X / Y	Lungime segment	Punct început	X / Y	Punct sfârșit	X / Y	Lungime segment	Punct început	X / Y	Punct sfârșit	X / Y	Lungime segment
214	290.532,005 394.001,251	215	290.528,725 394.000,381	3.393	215	290.528,725 394.000,381	216	290.521,899 394.000,85	6.842	216	290.521,899 394.000,85	217	290.507,914 394.010,012	16.72
217	290.507,914 394.010,012	218	290.492,434 394.023,079	20.258	218	290.492,434 394.023,079	219	290.486,611 394.030,502	9.434	219	290.486,611 394.030,502	220	290.477,634 394.046,386	18.245
220	290.477,634 394.046,386	221	290.473,552 394.058,892	13.155	221	290.473,552 394.058,892	222	290.469,337 394.067,32	9.423	222	290.469,337 394.067,32	223	290.461,091 394.075,163	11.38
223	290.461,091 394.075,163	224	290.451,32 394.078,641	10.371	224	290.451,32 394.078,641	225	290.439,409 394.078,775	11.912	225	290.439,409 394.078,775	226	290.427,477 394.074,625	12.633
226	290.427,477 394.074,625	227	290.411,818 394.068,204	16.925	227	290.411,818 394.068,204	228	290.396,678 394.059,358	17.535	228	290.396,678 394.059,358	229	290.393,666 394.053,472	6.611
229	290.393,666 394.053,472	230	290.393,332 394.048,39	5.094	230	290.393,332 394.048,39	231	290.394,604 394.043,774	4.787	231	290.394,604 394.043,774	232	290.398,486 394.039,36	5.879
232	290.398,486 394.039,36	233	290.404,048 394.035,19	6.952	233	290.404,048 394.035,19	234	290.412,011 394.034,254	8.018	234	290.412,011 394.034,254	235	290.419,305 394.032,916	7.416
235	290.419,305 394.032,916	236	290.422,385 394.031,378	3.442	236	290.422,385 394.031,378	237	290.424,525 394.027,632	4.314	237	290.424,525 394.027,632	238	290.425,799 394.012,896	14.791
238	290.425,799 394.012,896	239	290.426,267 393.999,72	13.184	239	290.426,267 393.999,72	240	290.427,539 393.993,099	6.742	240	290.427,539 393.993,099	241	290.430,722 393.982,631	10.941
241	290.430,722 393.982,631	242	290.431,259 393.977,969	4.692	242	290.431,259 393.977,969	243	290.429,489 393.973,951	4.391	243	290.429,489 393.973,951	244	290.426,38 393.971,54	3.935
244	290.426,38 393.971,54	245	290.420,323 393.968,914	6.601	245	290.420,323 393.968,914	246	290.404,467 393.969,638	15.873	246	290.404,467 393.969,638	247	290.386,226 393.974,071	18.772
247	290.386,226 393.974,071	248	290.363,061 393.989,239	27.689	248	290.363,061 393.989,239	249	290.339,172 394.006,799	29.648	249	290.339,172 394.006,799	250	290.320,18 394.020,162	23.222
250	290.320,18 394.020,162	251	290.306,6 394.032,084	18.071	251	290.306,6 394.032,084	252	290.303,597 394.030,852	3.246	252	290.303,597 394.030,852	253	290.297,325 394.022,225	10.665
253	290.297,325 394.022,225	254	290.291,153 394.014,777	9.673	254	290.291,153 394.014,777	255	290.285,131 394.011,888	6.68	255	290.285,131 394.011,888	256	290.276,733 394.010,762	8.473
256	290.276,733 394.010,762	257	290.269,256 394.012,472	7.67	257	290.269,256 394.012,472	258	290.263,924 394.015,601	6.183	258	290.263,924 394.015,601	259	290.258,889 394.017,902	5.535
259	290.258,889 394.017,902	260	290.254,438 394.018,846	4.55	260	290.254,438 394.018,846	261	290.250,258 394.017,835	4.301	261	290.250,258 394.017,835	262	290.246,211 394.013,522	5.914
262	290.246,211 394.013,522	263	290.242,097 394.008,871	6.21	263	290.242,097 394.008,871	264	290.233,669 394.007,082	8.615	264	290.233,669 394.007,082	265	290.226,789 394.008,803	7.092
265	290.226,789 394.008,803	266	290.212,458 394.017,026	16.522	266	290.212,458 394.017,026	267	290.200,453 394.022,418	13.16	267	290.200,453 394.022,418	268	290.195,059 394.022,418	5.394
268	290.195,059 394.022,418	269	290.189,935 394.019,722	5.79	269	290.189,935 394.019,722	270	290.184,081 394.014,348	7.946	270	290.184,081 394.014,348	271	290.183,327 394.013,656	1.024
271	290.183,327 394.013,656	272	290.183,341 394.013,64	0.021	272	290.183,341 394.013,64	273	290.171,402 394.002,18	16.55	273	290.171,402 394.002,18	274	290.174,86 393.965,195	37.147
274	290.174,86 393.965,195	275	290.083,84 393.897,846	113.28	275	290.083,84 393.897,846	276	290.017,901 393.861,187	75.444	276	290.017,901 393.861,187	277	289.964,086 393.861,743	53.818
277	289.964,086 393.861,743	278	289.929,494 393.853,837	35.484	278	289.929,494 393.853,837	279	289.890,715 393.816,568	53.785	279	289.890,715 393.816,568	280	289.860,425 393.770,175	55.406
280	289.860,425 393.770,175	281	289.829,446 393.755,632	34.223	281	289.829,446 393.755,632	282	289.801,676 393.751,547	28.069	282	289.801,676 393.751,547	283	289.751,239 393.759,439	51.051
283	289.751,239 393.759,439	284	289.694,585 393.716,296	71.211	284	289.694,585 393.716,296	285	289.639,618 393.694,558	59.109	285	289.639,618 393.694,558	286	289.599,547 393.673,433	45.298
286	289.599,547 393.673,433	287	289.603,193 393.649,759	23.953	287	289.603,193 393.649,759	288	289.609,329 393.613,367	36.906	288	289.609,329 393.613,367	289	289.634,468 393.615,579	25.235
289	289.634,468 393.615,579	290	289.654,654 393.614,509	20.215	290	289.654,654 393.614,509	291	289.660,89 393.613,846	6.271	291	289.660,89 393.613,846	292	289.666,638 393.615,393	5.953
292	289.666,638 393.615,393	293	289.674,731 393.618,663	8.728	293	289.674,731 393.618,663	294	289.690,803 393.627,496	18.34	294	289.690,803 393.627,496	295	289.705,483 393.636,716	17.335
295	289.705,483 393.636,716	296	289.719,438 393.642,199	14.993	296	289.719,438 393.642,199	297	289.729,597 393.645,952	10.83	297	289.729,597 393.645,952	298	289.736,938 393.649,571	8.185
298	289.736,938 393.649,571	299	289.746,775 393.656,12	11.817	299	289.746,775 393.656,12	300	289.757,489 393.660,68	11.644	300	289.757,489 393.660,68	301	289.767,564 393.673,152	16.033
301	289.767,564 393.673,152	302	289.773,466 393.678,159	7.739	302	289.773,466 393.678,159	303	289.783,584 393.684,008	11.687	303	289.783,584 393.684,008	304	289.792,833 393.688,884	10.456
304	289.792,833 393.688,884	305	289.801,611 393.698,747	13.204	305	289.801,611 393.698,747	306	289.808,511 393.704,812	9.187	306	289.808,511 393.704,812	307	289.822,448 393.711,454	15.438
307	289.822,448 393.711,454	308	289.832,864 393.716,907	11.757	308	289.832,864 393.716,907	309	289.846,632 393.721,879	14.639	309	289.846,632 393.721,879	310	289.859,576 393.725,349	13.401
310	289.859,576 393.725,349	311	289.868,255 393.728,025	9.082	311	289.868,255 393.728,025	312	289.876,786 393.731,297	9.137	312	289.876,786 393.731,297	313	289.889,31 393.739,139	14.777

Punct început	X / Y	Punct sfârșit	X / Y	Lungime segment	Punct început	X / Y	Punct sfârșit	X / Y	Lungime segment	Punct început	X / Y	Punct sfârșit	X / Y	Lungime segment
313	289.889,31 393.739,139	314	289.898,596 393.760,72	23.494	314	289.898,596 393.760,72	315	289.906,689 393.764,968	9.14	315	289.906,689 393.764,968	316	289.914,553 393.764,553	7.874
316	289.914,553 393.764,553	317	289.921,515 393.763,084	7.116	317	289.921,515 393.763,084	318	289.928,162 393.763,827	6.688	318	289.928,162 393.763,827	319	289.936,295 393.766,008	8.421
319	289.936,295 393.766,008	320	289.944,379 393.768,585	8.485	320	289.944,379 393.768,585	321	289.951,571 393.770,271	7.387	321	289.951,571 393.770,271	322	289.959,208 393.770,767	7.653
322	289.959,208 393.770,767	323	289.964,266 393.770,072	5.105	323	289.964,266 393.770,072	324	289.968,902 393.766,952	5.588	324	289.968,902 393.766,952	325	289.973,713 393.763,631	5.846
325	289.973,713 393.763,631	326	289.976,639 393.761,5	3.62	326	289.976,639 393.761,5	327	289.980,409 393.761,054	3.796	327	289.980,409 393.761,054	328	289.986,559 393.762,838	6.404
328	289.986,559 393.762,838	329	289.991,717 393.763,581	5.211	329	289.991,717 393.763,581	330	289.994,692 393.763,581	2.975	330	289.994,692 393.763,581	331	289.998,115 393.761,599	3.955
331	289.998,115 393.761,599	332	289.999,65 393.756,677	5.156	332	289.999,65 393.756,677	333	289.998,56 393.746,466	10.269	333	289.998,56 393.746,466	334	289.998,609 393.741,197	5.269
334	289.998,609 393.741,197	335	289.999,659 393.733,94	7.333	335	289.999,659 393.733,94	336	290.001,544 393.727,644	6.572	336	290.001,544 393.727,644	337	290.003,824 393.727,099	2.345
337	290.003,824 393.727,099	338	290.005,213 393.726,801	1.42	338	290.005,213 393.726,801	339	290.007,643 393.727,396	2.502	339	290.007,643 393.727,396	340	290.010,769 393.728,437	3.295
340	290.010,769 393.728,437	341	290.014,984 393.732,304	5.719	341	290.014,984 393.732,304	342	290.021,394 393.741,593	11.287	342	290.021,394 393.741,593	343	290.024,073 393.747,591	6.569
343	290.024,073 393.747,591	344	290.026,403 393.756,116	8.838	344	290.026,403 393.756,116	345	290.029,427 393.770,965	15.153	345	290.029,427 393.770,965	346	290.031,312 393.778,251	7.526
346	290.031,312 393.778,251	347	290.035,428 393.784,794	7.73	347	290.035,428 393.784,794	348	290.042,522 393.788,413	7.964	348	290.042,522 393.788,413	349	290.049,563 393.789,454	7.117
349	290.049,563 393.789,454	350	290.051,947 393.789,23	2.395	350	290.051,947 393.789,23	351	290.057,933 393.807,304	19.04	351	290.057,933 393.807,304	352	290.055,797 393.808,499	2.448
352	290.055,797 393.808,499	353	290.057,467 393.811,529	3.459	353	290.057,467 393.811,529	354	290.061,876 393.809,108	5.03	354	290.061,876 393.809,108	355	290.060,189 393.806,041	3.5
355	290.060,189 393.806,041	356	290.057,977 393.807,279	2.535	356	290.057,977 393.807,279	357	290.051,997 393.789,225	19.019	357	290.051,997 393.789,225	358	290.058,322 393.788,631	6.353
358	290.058,322 393.788,631	359	290.066,556 393.785,359	8.86	359	290.066,556 393.785,359	360	290.072,061 393.782,682	6.121	360	290.072,061 393.782,682	361	290.080,997 393.776,162	11.062
361	290.080,997 393.776,162	362	290.088,783 393.768,478	10.939	362	290.088,783 393.768,478	363	290.094,586 393.764,81	6.865	363	290.094,586 393.764,81	364	290.103,732 393.760,43	10.141
364	290.103,732 393.760,43	365	290.111,14 393.758,08	7.772	365	290.111,14 393.758,08	366	290.117,021 393.760,648	6.417	366	290.117,021 393.760,648	367	290.119,697 393.765,004	5.112
367	290.119,697 393.765,004	368	290.124,359 393.772,588	8.902	368	290.124,359 393.772,588	369	290.132,692 393.780,667	11.607	369	290.132,692 393.780,667	370	290.138,617 393.785,275	7.506
370	290.138,617 393.785,275	371	290.143,362 393.787,846	5.397	371	290.143,362 393.787,846	372	290.147,835 393.791,827	5.988	372	290.147,835 393.791,827	373	290.149,976 393.796,027	4.714
373	290.149,976 393.796,027	374	290.149,976 393.803,497	7.47	374	290.149,976 393.803,497	375	290.153,469 393.823,163	19.974	375	290.153,469 393.823,163	376	290.154,717 393.841,702	18.581
376	290.154,717 393.841,702	377	290.154,842 393.864,374	22.671	377	290.154,842 393.864,374	378	290.156,152 393.877,467	13.159	378	290.156,152 393.877,467	379	290.157,025 393.883,606	6.2
379	290.157,025 393.883,606	380	290.158,648 393.887,097	3.85	380	290.158,648 393.887,097	381	290.161,018 393.892,335	5.75	381	290.161,018 393.892,335	382	290.162,39 393.898,696	6.506
382	290.162,39 393.898,696	383	290.164,388 393.900,94	3.005	383	290.164,388 393.900,94	384	290.167,569 393.902,249	3.441	384	290.167,569 393.902,249	385	290.172,506 393.902,254	4.937
385	290.172,506 393.902,254	386	290.180,741 393.899,199	8.784	386	290.180,741 393.899,199	387	290.185,358 393.894,834	6.354	387	290.185,358 393.894,834	388	290.189,976 393.887,414	8.739
388	290.189,976 393.887,414	389	290.190,972 393.880,43	7.054	389	290.190,972 393.880,43	390	290.189,978 393.866,188	14.277	390	290.189,978 393.866,188	391	290.187,42 393.851,098	15.305
391	290.187,42 393.851,098	392	290.186,922 393.828,614	22.49	392	290.186,922 393.828,614	393	290.187,42 393.818,825	9.802	393	290.187,42 393.818,825	394	290.188,764 393.811,994	6.962
394	290.188,764 393.811,994	395	290.191,085 393.809,353	3.517	395	290.191,085 393.809,353	396	290.194,128 393.807,432	3.599	396	290.194,128 393.807,432	397	290.198,654 393.807,232	4.53
397	290.198,654 393.807,232	398	290.218,594 393.815,996	21.781	398	290.218,594 393.815,996	399	290.246,954 393.843,278	39.353	399	290.246,954 393.843,278	400	290.262,284 393.848,978	16.355
400	290.262,284 393.848,978	401	290.279,54 393.857,022	19.039	401	290.279,54 393.857,022	402	290.300,373 393.870,206	24.654	402	290.300,373 393.870,206	403	290.309,662 393.878,489	12.447
403	290.309,662 393.878,489	404	290.316,596 393.887,601	11.45	404	290.316,596 393.887,601	405	290.321,882 393.894,404	8.615	405	290.321,882 393.894,404	406	290.327,647 393.898,807	7.254
406	290.327,647 393.898,807	407	290.342,755 393.908,434	17.914	407	290.342,755 393.908,434	408	290.347,562 393.913,197	6.767	408	290.347,562 393.913,197	409	290.354,168 393.922,36	11.297
409	290.354,168 393.922,36	410	290.357,739 393.928,386	7.005	410	290.357,739 393.928,386	411	290.360,704 393.931,026	3.97	411	290.360,704 393.931,026	412	290.363,985 393.931,827	3.378

Punct început	X / Y	Punct sfârșit	X / Y	Lungime segment	Punct început	X / Y	Punct sfârșit	X / Y	Lungime segment	Punct început	X / Y	Punct sfârșit	X / Y	Lungime segment
412	290.363,985 393.931,827	413	290.367,429 393.932,267	3.472	413	290.367,429 393.932,267	414	290.372,834 393.929,946	5.882	414	290.372,834 393.929,946	415	290.381,685 393.923,623	10.878
415	290.381,685 393.923,623	416	290.388,79 393.916,162	10.302	416	290.388,79 393.916,162	417	290.393,275 393.910,199	7.462	417	290.393,275 393.910,199	418	290.395,905 393.902,66	7.984
418	290.395,905 393.902,66	419	290.396,354 393.898,441	4.243	419	290.396,354 393.898,441	420	290.422,398 393.866,099	41.525	420	290.422,398 393.866,099	421	290.429,64 393.754,02	112.313
421	290.429,64 393.754,02	422	290.410,891 393.729,783	30.642	422	290.410,891 393.729,783	423	290.452,248 393.691,775	56.169	423	290.452,248 393.691,775	424	290.522,852 393.682,322	71.234
424	290.522,852 393.682,322	425	290.524,423 393.684,045	2.332	425	290.524,423 393.684,045	426	290.532,842 393.687,98	9.293	426	290.532,842 393.687,98	427	290.540,012 393.688,851	7.223
427	290.540,012 393.688,851	428	290.554,494 393.691,293	14.686	428	290.554,494 393.691,293	429	290.559,518 393.695,002	6.245	429	290.559,518 393.695,002	430	290.560,648 393.697,942	3.15
430	290.560,648 393.697,942	431	290.561,285 393.709,676	11.752	431	290.561,285 393.709,676	432	290.564,499 393.720,543	11.332	432	290.564,499 393.720,543	433	290.571,152 393.727,962	9.965
433	290.571,152 393.727,962	434	290.578,448 393.731,368	8.052	434	290.578,448 393.731,368	435	290.582,158 393.733,901	4.492	435	290.582,158 393.733,901	436	290.584,829 393.736,796	3.938
436	290.584,829 393.736,796	437	290.587,363 393.742,675	6.403	437	290.587,363 393.742,675	438	290.590,264 393.758,716	16.301	438	290.590,264 393.758,716	439	290.592,527 393.779,903	21.308
439	290.592,527 393.779,903	440	290.594,881 393.786,371	6.883	440	290.594,881 393.786,371	441	290.599,048 393.793,668	8.404	441	290.599,048 393.793,668	442	290.603,889 393.797,422	6.125
442	290.603,889 393.797,422	443	290.609,721 393.799,824	6.307	443	290.609,721 393.799,824	444	290.617,466 393.801,764	7.984	444	290.617,466 393.801,764	445	290.625,793 393.801,81	8.327
445	290.625,793 393.801,81	446	290.646,595 393.799,54	20.926	446	290.646,595 393.799,54	447	290.672,948 393.795,985	26.592	447	290.672,948 393.795,985	448	290.741,874 393.745,859	85.226
448	290.741,874 393.745,859	449	290.746,268 393.743,415	5.028	449	290.746,268 393.743,415	450	290.747,498 393.746,346	3.179	450	290.747,498 393.746,346	451	290.751,596 393.751,822	6.84
451	290.751,596 393.751,822	452	290.756,169 393.756,392	6.465	452	290.756,169 393.756,392	453	290.759,931 393.764,658	9.081	453	290.759,931 393.764,658	454	290.763,167 393.768,797	5.254
454	290.763,167 393.768,797	455	290.766,23 393.771,082	3.821	455	290.766,23 393.771,082	456	290.769,594 393.772,764	3.762	456	290.769,594 393.772,764	457	290.775,375 393.774,445	6.02
457	290.775,375 393.774,445	458	290.779,56 393.775,695	4.367	458	290.779,56 393.775,695	459	290.782,332 393.778,775	4.144	459	290.782,332 393.778,775	460	290.783,368 393.782,354	3.725
460	290.783,368 393.782,354	461	290.783,54 393.789,08	6.728	461	290.783,54 393.789,08	462	290.783,455 393.797,208	8.129	462	290.783,455 393.797,208	463	290.783,8 393.799,234	2.056
463	290.783,8 393.799,234	464	290.785,396 393.801,649	2.894	464	290.785,396 393.801,649	465	290.787,898 393.803,934	3.389	465	290.787,898 393.803,934	466	290.792,298 393.806,047	4.881
466	290.792,298 393.806,047	467	290.799,373 393.808,591	7.518	467	290.799,373 393.808,591	468	290.801,574 393.810,876	3.172	468	290.801,574 393.810,876	469	290.803,223 393.814,641	4.111
469	290.803,223 393.814,641	470	290.803,827 393.822,747	8.128	470	290.803,827 393.822,747	471	290.804,906 393.824,859	2.372	471	290.804,906 393.824,859	472	290.806,674 393.826,756	2.594
472	290.806,674 393.826,756	473	290.809,349 393.828,136	3.01	473	290.809,349 393.828,136	474	290.812,024 393.827,964	2.68	474	290.812,024 393.827,964	475	290.819,122 393.825,943	7.38
475	290.819,122 393.825,943	476	290.827,836 393.820,726	10.156	476	290.827,836 393.820,726	477	290.833,876 393.818,958	6.293	477	290.833,876 393.818,958	478	290.840,778 393.818,958	6.903
478	290.840,778 393.818,958	479	290.844,89 393.819,352	4.131	479	290.844,89 393.819,352	480	290.855,028 393.821,723	10.411	480	290.855,028 393.821,723	481	290.862,405 393.824,267	7.803
481	290.862,405 393.824,267	482	290.867,582 393.827,587	6.15	482	290.867,582 393.827,587	483	290.876,469 393.834,485	11.25	483	290.876,469 393.834,485	484	290.884,214 393.839,025	8.978
484	290.884,214 393.839,025	485	290.887,32 393.839,586	3.156	485	290.887,32 393.839,586	486	290.891,375 393.838,077	4.327	486	290.891,375 393.838,077	487	290.896,379 393.835,447	5.653
487	290.896,379 393.835,447	488	290.900,003 393.834,714	3.697	488	290.900,003 393.834,714	489	290.903,109 393.835,188	3.142	489	290.903,109 393.835,188	490	290.915,853 393.840,197	13.693
490	290.915,853 393.840,197	491	290.929,399 393.845,888	14.693	491	290.929,399 393.845,888	492	290.946,201 393.850,673	17.47	492	290.946,201 393.850,673	493	290.953,621 393.851,492	7.465
493	290.953,621 393.851,492	494	290.959,057 393.850,414	5.541	494	290.959,057 393.850,414	495	290.964,708 393.847,267	6.469	495	290.964,708 393.847,267	496	290.967,469 393.842,783	5.266
496	290.967,469 393.842,783	497	290.968,332 393.837,695	5.16	497	290.968,332 393.837,695	498	290.967,466 393.832,631	5.137	498	290.967,466 393.832,631	499	290.965,654 393.828,88	4.166
499	290.965,654 393.828,88	500	290.959,571 393.821,335	9.692	500	290.959,571 393.821,335	501	290.952,146 393.813,458	10.825	501	290.952,146 393.813,458	502	290.950,506 393.810,268	3.587
502	290.950,506 393.810,268	503	290.948,608 393.805,266	5.35	503	290.948,608 393.805,266	504	290.945,459 393.801,558	4.865	504	290.945,459 393.801,558	505	290.931,944 393.793,22	15.881
505	290.931,944 393.793,22	506	290.922,504 393.785,497	12.196	506	290.922,504 393.785,497	507	290.913,1 393.777,795	12.155	507	290.913,1 393.777,795	508	290.912,166 393.773,036	4.85
508	290.912,166 393.773,036	509	290.913,878 393.765,828	7.409	509	290.913,878 393.765,828	510	290.919,597 393.760,85	7.582	510	290.919,597 393.760,85	511	290.927,758 393.756,742	9.137

Punct început	X / Y	Punct sfârșit	X / Y	Lungime segment	Punct început	X / Y	Punct sfârșit	X / Y	Lungime segment	Punct început	X / Y	Punct sfârșit	X / Y	Lungime segment
511	290.927,758 393.756,742	512	290.936,429 393.750,749	10.541	512	290.936,429 393.750,749	513	290.942,816 393.744,0	9.292	513	290.942,816 393.744,0	514	290.947,044 393.737,101	8.091
514	290.947,044 393.737,101	515	290.947,516 393.733,249	3.882	515	290.947,516 393.733,249	516	290.947,474 393.731,222	2.027	516	290.947,474 393.731,222	517	290.945,532 393.728,118	3.661
517	290.945,532 393.728,118	518	290.942,944 393.726,997	2.821	518	290.942,944 393.726,997	519	290.938,414 393.725,962	4.646	519	290.938,414 393.725,962	520	290.932,461 393.725,358	5.984
520	290.932,461 393.725,358	521	290.926,248 393.724,496	6.272	521	290.926,248 393.724,496	522	290.923,617 393.723,763	2.732	522	290.923,617 393.723,763	523	290.919,432 393.720,357	5.396
523	290.919,432 393.720,357	524	290.916,758 393.716,063	5.059	524	290.916,758 393.716,063	525	290.907,294 393.710,06	11.207	525	290.907,294 393.710,06	526	290.897,884 393.706,334	10.121
526	290.897,884 393.706,334	527	290.884,692 393.702,258	13.807	527	290.884,692 393.702,258	528	290.881,403 393.698,34	5.115	528	290.881,403 393.698,34	529	290.881,132 393.693,956	4.393
529	290.881,132 393.693,956	530	290.884,488 393.679,289	15.046	530	290.884,488 393.679,289	531	290.891,532 393.664,176	16.673	531	290.891,532 393.664,176	532	290.900,586 393.655,799	12.335
532	290.900,586 393.655,799	533	290.907,903 393.654,39	7.451	533	290.907,903 393.654,39	534	290.919,97 393.654,875	12.077	534	290.919,97 393.654,875	535	290.925,677 393.652,533	6.169
535	290.925,677 393.652,533	1	291.102,974 393.803,187	232.66										

** Lungimile segmentelor sunt determinate în planul de proiecție Stereo 70 și sunt rotunjite la 1 milimetru.

*** Distanța dintre puncte este formată din segmente cumulate ce sunt mai mici decât valoarea 1 milimetru.

**DATE DESPRE IMOBILUL NR. 456**

Oficiul de Cadastru și Publicitate Imobiliară CARAS-SEVERIN
Biroul de Cadastru și Publicitate Imobiliară Caransebes

A. Partea I. Descrierea imobilului

TEREN Extravilan

Adresa: Jud. Caraș-Severin

Nr. Crt	Nr cadastral Nr. topografic	Suprafața* (mp)	Observații / Referințe
A1		8.084	Sector cadastral:114 Teren neimpregmuit;

B. Partea II. Proprietari și acte

Inscrieri privitoare la dreptul de proprietate și alte drepturi reale		Referințe
1 / 17/03/2023		
Act Normativ nr. 7, din 13/03/1996 emis de PARLAMENTUL ROMANIEI (Art. 13, Al. 15);		
B1	Inscrierea provizorie, drept de PROPRIETATEInscriere provizorie în baza Legii 7/1996, dobandit prin Lege, cota actuala 1/1 1) COMUNA CORNEA, CIF:3227734	A1

C. Partea III. SARCINI .

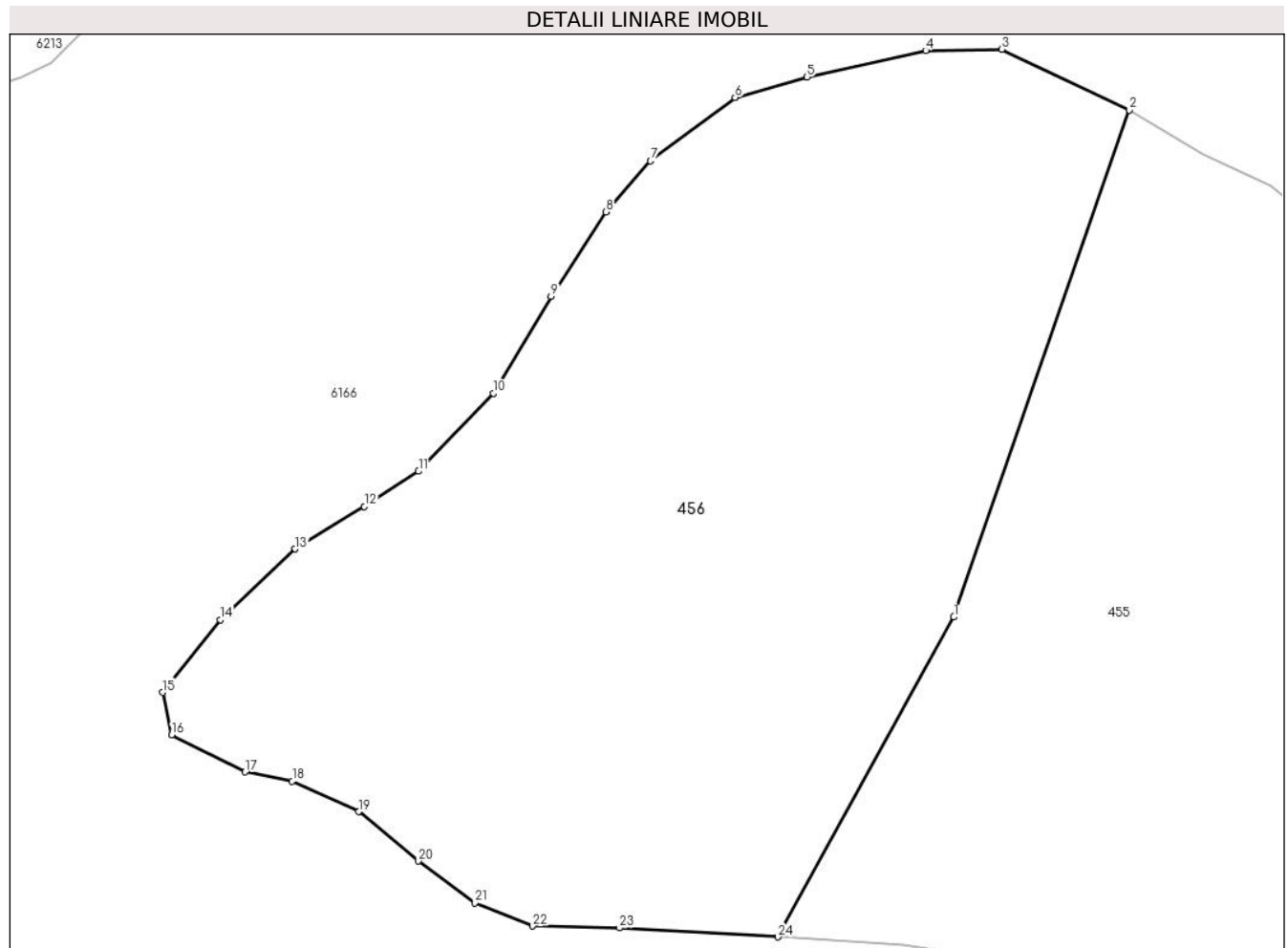
Inscrieri privind dezmembramintele dreptului de proprietate, drepturi reale de garanție și sarcini	Referințe
NU SUNT	

Anexa Nr. 1 La Partea I

Teren

Nr cadastral	Suprafața (mp)*	Observații / Referințe
	8.084	

* Suprafața este determinată în planul de proiecție Stereo 70.



Date referitoare la teren

Crt	Categorie folosință	Intravilan	Suprafața (mp)	Tarla	Parcelă	Nr. topo	Observații / Referințe
1	pasune	NU	8.084	-	-	-	Identificat cu nr. cadastral partial 2091 si nr. cadastral partial 2090, din planul cadastral 1:2880, editia 1874. Denumirea locului Svinia

Lungime Segmente

1) Valorile lungimilor segmentelor sunt obținute din proiecție în plan.

Punct început	X / Y	Punct sfârșit	X / Y	Lungime segment (** (m))
1	291.378,168 394.546,452	2	291.401,076 394.612,574	69.978
3	291.384,446 394.620,493	4	291.374,506 394.620,313	9.942
5	291.359,003 394.616,863	6	291.349,594 394.614,22	9.773
7	291.338,571 394.605,931	8	291.332,75 394.599,284	8.836

Punct început	X / Y	Punct sfârșit	X / Y	Lungime segment (** (m))
2	291.401,076 394.612,574	3	291.384,446 394.620,493	18.419
4	291.374,506 394.620,313	5	291.359,003 394.616,863	15.882
6	291.349,594 394.614,22	7	291.338,571 394.605,931	13.791
8	291.332,75 394.599,284	9	291.325,585 394.588,255	13.152

Punct început	X / Y	Punct sfârșit	X / Y	Lungime segment (** (m)
9	291.325,585 394.588,255	10	291.318,018 394.575,616	14.731
11	291.308,277 394.565,472	12	291.301,192 394.560,884	8.441
13	291.292,176 394.555,329	14	291.282,387 394.546,103	13.451
15	291.274,849 394.536,625	16	291.276,05 394.531,072	5.682
17	291.285,643 394.526,256	18	291.291,77 394.525,066	6.242
19	291.300,456 394.521,083	20	291.308,275 394.514,642	10.131
21	291.315,652 394.509,172	22	291.323,148 394.506,14	8.086
23	291.334,51 394.505,902	24	291.355,216 394.504,747	20.739

Punct început	X / Y	Punct sfârșit	X / Y	Lungime segment (** (m)
10	291.318,018 394.575,616	11	291.308,277 394.565,472	14.063
12	291.301,192 394.560,884	13	291.292,176 394.555,329	10.59
14	291.282,387 394.546,103	15	291.274,849 394.536,625	12.111
16	291.276,05 394.531,072	17	291.285,643 394.526,256	10.734
18	291.291,77 394.525,066	19	291.300,456 394.521,083	9.555
20	291.308,275 394.514,642	21	291.315,652 394.509,172	9.183
22	291.323,148 394.506,14	23	291.334,51 394.505,902	11.365
24	291.355,216 394.504,747	1	291.378,168 394.546,452	47.603

** Lungimile segmentelor sunt determinate în planul de proiecție Stereo 70 și sunt rotunjite la 1 milimetru.

*** Distanța dintre puncte este formată din segmente cumulate ce sunt mai mici decât valoarea 1 milimetru.

**DATE DESPRE IMOBILUL NR. 457**

Oficiul de Cadastru și Publicitate Imobiliară CARAS-SEVERIN
Biroul de Cadastru și Publicitate Imobiliară Caransebes

A. Partea I. Descrierea imobilului

TEREN Extravilan

Adresa: Jud. Caraș-Severin

Nr. Crt	Nr cadastral Nr. topografic	Suprafața* (mp)	Observații / Referințe
A1	30183	290.376	Sector cadastral:114 Teren neimpregmuit;

B. Partea II. Proprietari și acte

Inscrieri privitoare la dreptul de proprietate și alte drepturi reale	Referințe
13744 / 01/06/2011	
Act Administrativ nr. 8, din 11/02/2011 emis de C.L. CORNEA;	
B1	A1
Intabulare, drept de PROPRIETATE, dobandit prin Lege, cota actuala 1/1 1) COMUNA CORNEA, CIF:3227734	

C. Partea III. SARCINI .

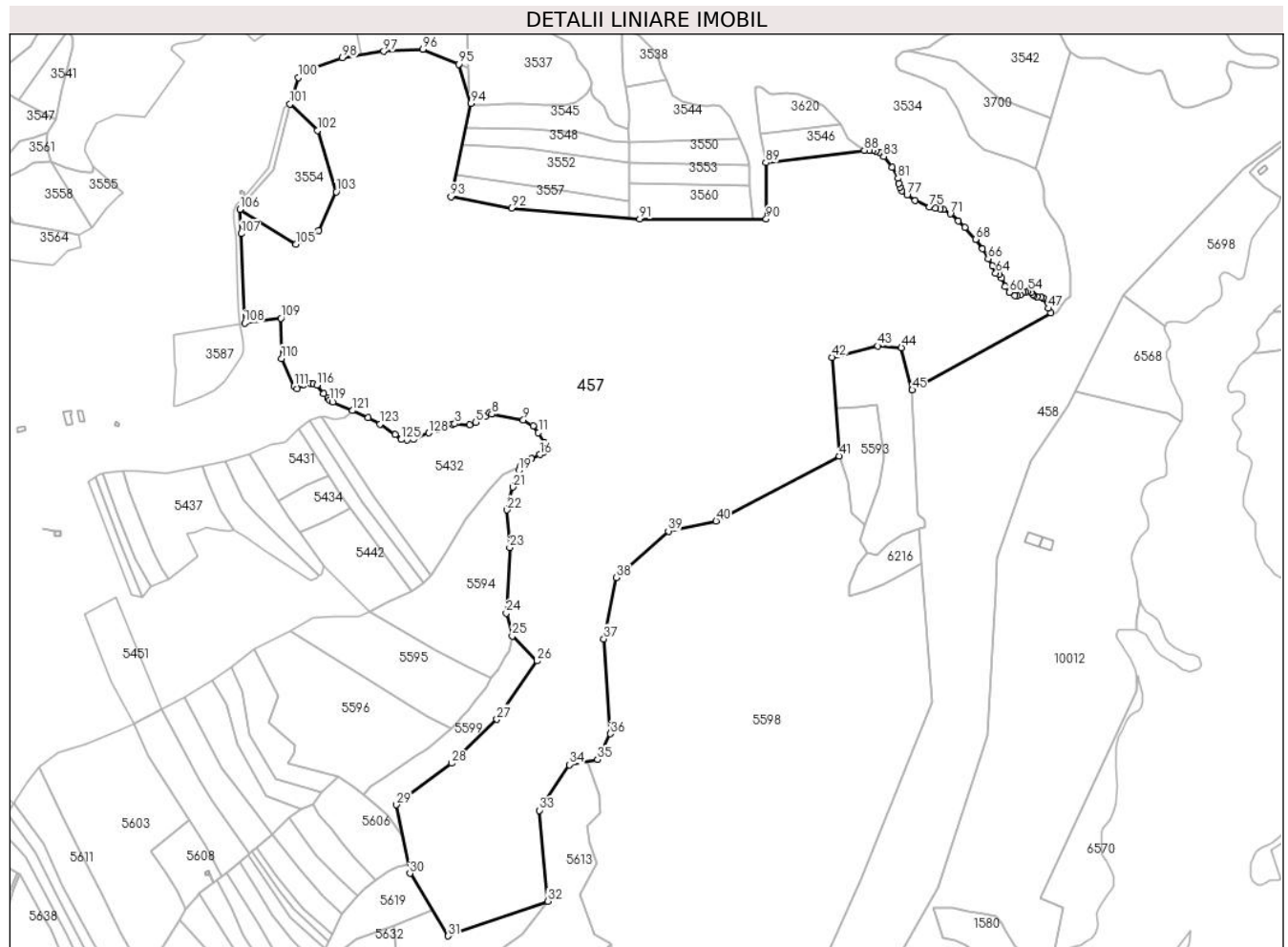
Inscrieri privind dezmembramintele dreptului de proprietate, drepturi reale de garanție și sarcini	Referințe
NU SUNT	

Anexa Nr. 1 La Partea I

Teren

Nr cadastral	Suprafața (mp)*	Observații / Referințe
30183	290.376	

* Suprafața este determinată în planul de proiecție Stereo 70.



Date referitoare la teren

Crt	Categorie folosință	Intravilan	Suprafața (mp)	Tarla	Parcelă	Nr. topo	Observații / Referințe
1	pasune	NU	290.376	-	-	-	Identificat cu nr. cadastral partial 2368, din planul cadastral 1:2880, editia 1874. Denumirea locului Svinia

Lungime Segmente

1) Valorile lungimilor segmentelor sunt obținute din proiecție în plan.

Punct început	X / Y	Punct sfârșit	X / Y	Lungime segment	Punct început	X / Y	Punct sfârșit	X / Y	Lungime segment	Punct început	X / Y	Punct sfârșit	X / Y	Lungime segment
1	290.042,879 393.129,487	2	290.058,949 393.135,007	16.991	2	290.058,949 393.135,007	3	290.062,101 393.135,407	3.177	3	290.062,101 393.135,407	4	290.078,223 393.134,201	16.167
4	290.078,223 393.134,201	5	290.084,936 393.136,983	7.266	5	290.084,936 393.136,983	6	290.094,916 393.143,327	11.826	6	290.094,916 393.143,327	7	290.099,514 393.147,206	6.016
7	290.099,514 393.147,206	8	290.102,089 393.145,92	2.878	8	290.102,089 393.145,92	9	290.136,434 393.139,443	34.951	9	290.136,434 393.139,443	10	290.147,164 393.133,257	12.385
10	290.147,164 393.133,257	11	290.152,729 393.125,832	9.278	11	290.152,729 393.125,832	12	290.159,355 393.115,16	12.562	12	290.159,355 393.115,16	13	290.160,32 393.111,434	3.849
13	290.160,32 393.111,434	14	290.159,935 393.107,963	3.492	14	290.159,935 393.107,963	15	290.158,39 393.105,2	3.165	15	290.158,39 393.105,2	16	290.154,598 393.102,116	4.889

Punct început	X / Y	Punct sfârșit	X / Y	Lungime segment	Punct început	X / Y	Punct sfârșit	X / Y	Lungime segment	Punct început	X / Y	Punct sfârșit	X / Y	Lungime segment
16	290.154,598 393.102,116	17	290.145,07 393.097,531	10.574	17	290.145,07 393.097,531	18	290.133,433 393.089,82	13.96	18	290.133,433 393.089,82	19	290.131,504 393.084,68	5.49
19	290.131,504 393.084,68	20	290.127,96 393.071,789	13.369	20	290.127,96 393.071,789	21	290.125,068 393.066,777	5.787	21	290.125,068 393.066,777	22	290.118,739 393.041,984	25.588
22	290.118,739 393.041,984	23	290.121,696 393.001,246	40.845	23	290.121,696 393.001,246	24	290.118,029 392.930,006	71.334	24	290.118,029 392.930,006	25	290.124,415 392.905,201	25.614
25	290.124,415 392.905,201	26	290.151,43 392.878,257	38.155	26	290.151,43 392.878,257	27	290.107,67 392.815,005	76.914	27	290.107,67 392.815,005	28	290.058,426 392.767,324	68.545
28	290.058,426 392.767,324	29	289.998,409 392.722,207	75.084	29	289.998,409 392.722,207	30	290.013,285 392.647,866	75.815	30	290.013,285 392.647,866	31	290.054,889 392.580,094	79.523
31	290.054,889 392.580,094	32	290.163,278 392.617,727	114.736	32	290.163,278 392.617,727	33	290.153,649 392.716,276	99.018	33	290.153,649 392.716,276	34	290.186,154 392.765,786	59.227
34	290.186,154 392.765,786	35	290.216,931 392.771,426	31.29	35	290.216,931 392.771,426	36	290.231,021 392.799,335	31.264	36	290.231,021 392.799,335	37	290.223,894 392.902,238	103.15
37	290.223,894 392.902,238	38	290.237,331 392.968,715	67.821	38	290.237,331 392.968,715	39	290.293,932 393.019,033	75.734	39	290.293,932 393.019,033	40	290.345,668 393.030,052	52.896
40	290.345,668 393.030,052	41	290.479,176 393.100,388	150.903	41	290.479,176 393.100,388	42	290.471,66 393.207,606	107.481	42	290.471,66 393.207,606	43	290.520,899 393.219,903	50.751
43	290.520,899 393.219,903	44	290.546,814 393.217,961	25.988	44	290.546,814 393.217,961	45	290.558,476 393.172,011	47.407	45	290.558,476 393.172,011	46	290.709,12 393.255,795	172.376
46	290.709,12 393.255,795	47	290.706,072 393.260,591	5.683	47	290.706,072 393.260,591	48	290.700,47 393.271,632	12.381	48	290.700,47 393.271,632	49	290.698,438 393.272,366	2.161
49	290.698,438 393.272,366	50	290.694,035 393.272,986	4.447	50	290.694,035 393.272,986	51	290.690,76 393.274,284	3.522	51	290.690,76 393.274,284	52	290.689,688 393.275,807	1.863
52	290.689,688 393.275,807	53	290.687,26 393.277,613	3.025	53	290.687,26 393.277,613	54	290.684,476 393.279,097	3.155	54	290.684,476 393.279,097	55	290.681,753 393.278,658	2.758
55	290.681,753 393.278,658	56	290.679,293 393.277,517	2.712	56	290.679,293 393.277,517	57	290.675,604 393.275,322	4.293	57	290.675,604 393.275,322	58	290.672,53 393.274,268	3.25
58	290.672,53 393.274,268	59	290.669,894 393.274,707	2.672	59	290.669,894 393.274,707	60	290.663,745 393.277,956	6.954	60	290.663,745 393.277,956	61	290.659,441 393.284,365	7.72
61	290.659,441 393.284,365	62	290.655,488 393.293,32	9.789	62	290.655,488 393.293,32	63	290.652,677 393.297,095	4.707	63	290.652,677 393.297,095	64	290.649,251 393.298,763	3.81
64	290.649,251 393.298,763	65	290.645,639 393.306,791	8.803	65	290.645,639 393.306,791	66	290.641,088 393.314,261	8.747	66	290.641,088 393.314,261	67	290.634,763 393.325,188	12.626
67	290.634,763 393.325,188	68	290.627,432 393.335,567	12.706	68	290.627,432 393.335,567	69	290.615,638 393.348,407	17.435	69	290.615,638 393.348,407	70	290.608,421 393.355,157	9.881
70	290.608,421 393.355,157	71	290.599,866 393.363,061	11.648	71	290.599,866 393.363,061	72	290.592,042 393.367,775	9.134	72	290.592,042 393.367,775	73	290.588,647 393.368,74	3.529
73	290.588,647 393.368,74	74	290.583,86 393.369,06	4.798	74	290.583,86 393.369,06	75	290.577,464 393.370,596	6.577	75	290.577,464 393.370,596	76	290.561,837 393.377,434	17.058
76	290.561,837 393.377,434	77	290.552,869 393.383,326	10.73	77	290.552,869 393.383,326	78	290.547,296 393.388,04	7.3	78	290.547,296 393.388,04	79	290.545,004 393.391,842	4.439
79	290.545,004 393.391,842	80	290.543,824 393.395,699	4.033	80	290.543,824 393.395,699	81	290.543,002 393.401,555	5.913	81	290.543,002 393.401,555	82	290.536,811 393.413,831	13.749
82	290.536,811 393.413,831	83	290.527,452 393.425,33	14.826	83	290.527,452 393.425,33	84	290.522,902 393.429,806	6.382	84	290.522,902 393.429,806	85	290.519,401 393.431,483	3.882
85	290.519,401 393.431,483	86	290.516,043 393.431,948	3.39	86	290.516,043 393.431,948	87	290.511,756 393.431,733	4.292	87	290.511,756 393.431,733	88	290.506,717 393.431,984	5.045
88	290.506,717 393.431,984	89	290.399,745 393.418,564	107.811	89	290.399,745 393.418,564	90	290.400,077 393.357,613	60.952	90	290.400,077 393.357,613	91	290.262,835 393.357,569	137.242
91	290.262,835 393.357,569	92	290.123,556 393.369,439	139.784	92	290.123,556 393.369,439	93	290.057,796 393.381,529	66.862	93	290.057,796 393.381,529	94	290.079,565 393.483,014	103.794
94	290.079,565 393.483,014	95	290.066,137 393.525,239	44.309	95	290.066,137 393.525,239	96	290.027,433 393.541,58	42.012	96	290.027,433 393.541,58	97	289.985,048 393.539,286	42.448
97	289.985,048 393.539,286	98	289.940,012 393.532,221	45.586	98	289.940,012 393.532,221	99	289.905,686 393.520,384	36.31	99	289.905,686 393.520,384	100	289.892,581 393.510,833	16.216
100	289.892,581 393.510,833	101	289.883,126 393.482,096	30.253	101	289.883,126 393.482,096	102	289.912,871 393.453,556	41.223	102	289.912,871 393.453,556	103	289.933,336 393.386,96	69.669
103	289.933,336 393.386,96	104	289.914,439 393.345,231	45.808	104	289.914,439 393.345,231	105	289.889,574 393.330,328	28.989	105	289.889,574 393.330,328	106	289.828,868 393.368,158	71.529
106	289.828,868 393.368,158	107	289.830,194 393.341,647	26.544	107	289.830,194 393.341,647	108	289.833,94 393.244,738	96.982	108	289.833,94 393.244,738	109	289.873,509 393.249,894	39.904
109	289.873,509 393.249,894	110	289.874,002 393.206,171	43.726	110	289.874,002 393.206,171	111	289.887,477 393.176,133	32.922	111	289.887,477 393.176,133	112	289.890,711 393.173,418	4.223
112	289.890,711 393.173,418	113	289.897,835 393.177,788	8.357	113	289.897,835 393.177,788	114	289.905,001 393.179,038	7.274	114	289.905,001 393.179,038	115	289.908,821 393.178,7	3.835

Punct început	X / Y	Punct sfârșit	X / Y	Lungime segment	Punct început	X / Y	Punct sfârșit	X / Y	Lungime segment	Punct început	X / Y	Punct sfârșit	X / Y	Lungime segment
115	289.908,821 393.178,7	116	289.912,56 393.177,383	3.964	116	289.912,56 393.177,383	117	289.919,667 393.167,975	11.79	117	289.919,667 393.167,975	118	289.924,288 393.163,237	6.618
118	289.924,288 393.163,237	119	289.926,27 393.160,762	3.17	119	289.926,27 393.160,762	120	289.929,595 393.158,782	3.871	120	289.929,595 393.158,782	121	289.950,83 393.149,663	23.11
121	289.950,83 393.149,663	122	289.968,218 393.142,039	18.98 5	122	289.968,218 393.142,039	123	289.980,684 393.135,099	14.26 8	123	289.980,684 393.135,099	124	289.997,155 393.123,596	20.09
124	289.997,155 393.123,596	125	290.003,718 393.118,324	8.418	125	290.003,718 393.118,324	126	290.010,403 393.118,002	6.692	126	290.010,403 393.118,002	127	290.017,476 393.118,492	7.091
127	290.017,476 393.118,492	128	290.033,663 393.125,572	17.66 7	128	290.033,663 393.125,572	1	290.042,879 393.129,487	10.01 4					

** Lungimile segmentelor sunt determinate în planul de proiecție Stereo 70 și sunt rotunjite la 1 milimetru.

*** Distanța dintre puncte este formată din segmente cumulate ce sunt mai mici decât valoarea 1 milimetru.

**DATE DESPRE IMOBILUL NR. 458**

Oficiul de Cadastru și Publicitate Imobiliară CARAS-SEVERIN
Biroul de Cadastru și Publicitate Imobiliară Caransebes

A. Partea I. Descrierea imobilului

TEREN Extravilan

Adresa: Jud. Caraș-Severin

Nr. Crt	Nr cadastral Nr. topografic	Suprafața* (mp)	Observații / Referințe
A1	30181	Din acte: 500.000 Masurata: 369.632	Sector cadastral:114 Teren neimpregmuit;

B. Partea II. Proprietari și acte

Inscrieri privitoare la dreptul de proprietate și alte drepturi reale		Referințe
13744 / 01/06/2011		
Act Administrativ nr. 8, din 11/02/2011 emis de C.L. CORNEA;		
B1	Intabulare, drept de PROPRIETATE în seria rangului- cf vechi, dobandit prin Lege, cota actuala 1/1 1) COMUNA CORNEA , CIF:3227734	A1

C. Partea III. SARCINI

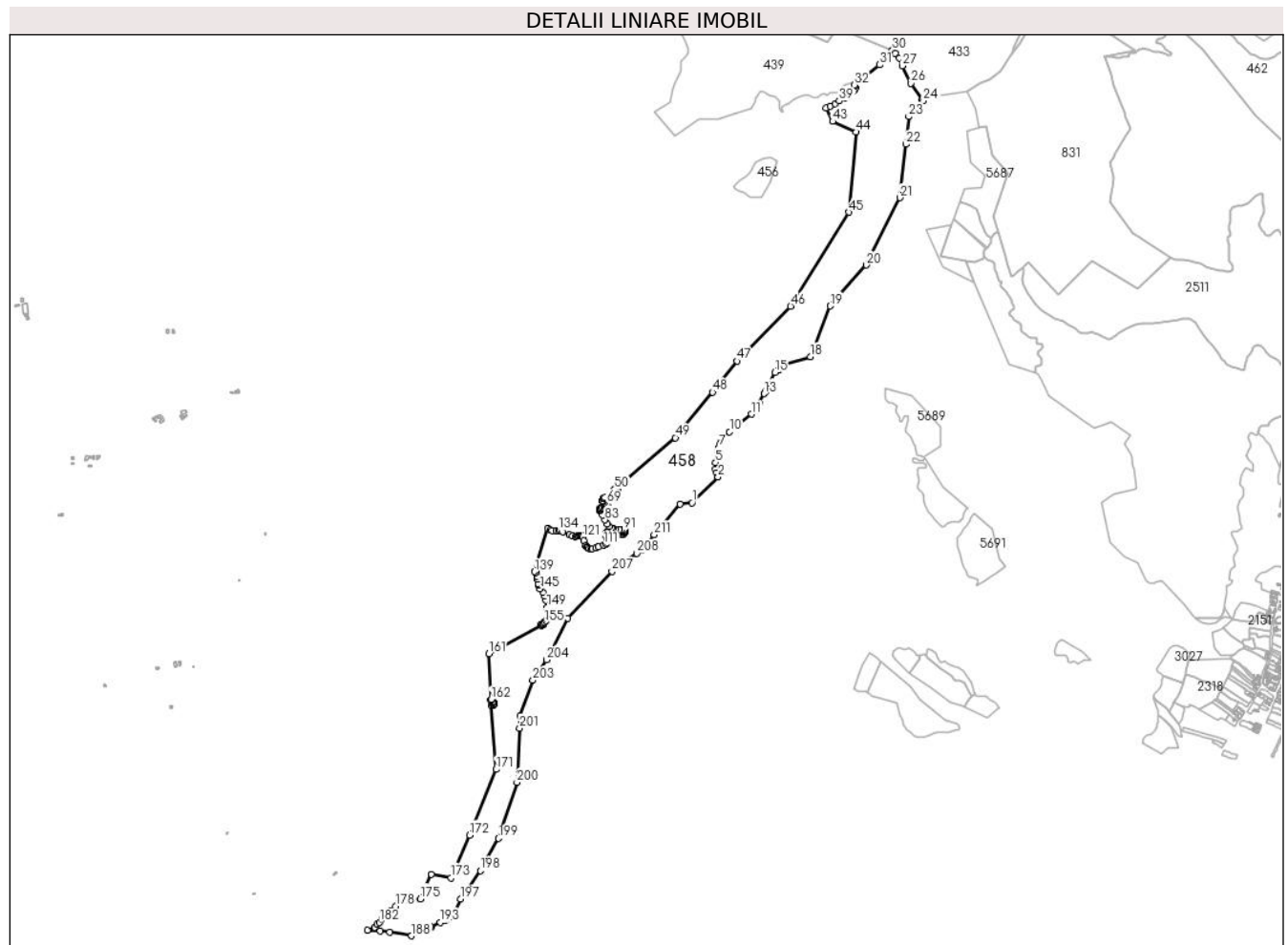
Inscrieri privind dezmembramintele dreptului de proprietate, drepturi reale de garanție și sarcini		Referințe
24249 / 26/09/2011		
Act Administrativ nr. 1101, din 23/08/2011 emis de CONSILIUL LOCAL AL COMUNEI CORNEA;		
C1	Intabulare, drept de CONCESIUNE pe o perioada de 49 ani , incepand cu data de 23.08.2011 1) SC WIND FARM PROMOTER SRL , CIF:27353381	A1

Anexa Nr. 1 La Partea I

Teren

Nr cadastral	Suprafața (mp)*	Observații / Referințe
30181	Din acte: 500.000 Masurata: 369.632	

* Suprafața este determinată în plan de proiecție Stereo 70.



Date referitoare la teren

Crt	Categorie folosință	Intravilan	Suprafața (mp)	Tarla	Parcelă	Nr. topo	Observații / Referințe
1	pasune	NU	369.632	-	-	-	Diferența de suprafață se regăsește la ID 439. Identificat cu nr. cadastral parțial 2089, din planul cadastral 1: 2880, ediția 1874. Denumirea locului Svinia

Lungime Segmente

1) Valorile lungimilor segmentelor sunt obținute din proiecție în plan.

Punct început	X / Y	Punct sfârșit	X / Y	Lungime segment	Punct început	X / Y	Punct sfârșit	X / Y	Lungime segment	Punct început	X / Y	Punct sfârșit	X / Y	Lungime segment
1	291.151,493 393.613,3	2	291.228,219 393.688,582	107.491	2	291.228,219 393.688,582	3	291.224,107 393.701,089	13.166	3	291.224,107 393.701,089	4	291.220,599 393.711,759	11.232
4	291.220,599 393.711,759	5	291.220,599 393.730,854	19.095	5	291.220,599 393.730,854	6	291.225,846 393.762,148	31.731	6	291.225,846 393.762,148	7	291.230,121 393.774,842	13.395
7	291.230,121 393.774,842	8	291.232,696 393.782,487	8.067	8	291.232,696 393.782,487	9	291.235,272 393.790,136	8.071	9	291.235,272 393.790,136	10	291.261,33 393.820,79	40.233

Punct început	X / Y	Punct sfârșit	X / Y	Lungime segment	Punct început	X / Y	Punct sfârșit	X / Y	Lungime segment	Punct început	X / Y	Punct sfârșit	X / Y	Lungime segment
10	291.261,33 393.820,79	11	291.325,817 393.871,899	82.284	11	291.325,817 393.871,899	12	291.349,267 393.904,907	40.49	12	291.349,267 393.904,907	13	291.362,854 393.931,891	30.212
13	291.362,854 393.931,891	14	291.365,372 393.936,891	5.598	14	291.365,372 393.936,891	15	291.394,035 393.993,816	63.734	15	291.394,035 393.993,816	16	291.405,796 394.003,128	15.001
16	291.405,796 394.003,128	17	291.422,439 394.016,306	21.228	17	291.422,439 394.016,306	18	291.497,713 394.039,852	78.871	18	291.497,713 394.039,852	19	291.555,377 394.188,083	159.052
19	291.555,377 394.188,083	20	291.661,133 394.307,415	159.45	20	291.661,133 394.307,415	21	291.758,718 394.503,999	219.472	21	291.758,718 394.503,999	22	291.776,126 394.660,354	157.321
22	291.776,126 394.660,354	23	291.785,117 394.741,115	81.26	23	291.785,117 394.741,115	24	291.827,413 394.787,368	62.676	24	291.827,413 394.787,368	25	291.824,534 394.788,84	3.233
25	291.824,534 394.788,84	26	291.791,446 394.838,246	59.462	26	291.791,446 394.838,246	27	291.765,427 394.889,577	57.549	27	291.765,427 394.889,577	28	291.757,95 394.912,125	23.755
28	291.757,95 394.912,125	29	291.745,497 394.926,454	18.984	29	291.745,497 394.926,454	30	291.736,966 394.935,457	12.403	30	291.736,966 394.935,457	31	291.699,699 394.892,611	56.786
31	291.699,699 394.892,611	32	291.625,932 394.834,125	94.139	32	291.625,932 394.834,125	33	291.628,465 394.829,467	5.302	33	291.628,465 394.829,467	34	291.629,124 394.824,456	5.054
34	291.629,124 394.824,456	35	291.627,655 394.820,304	4.404	35	291.627,655 394.820,304	36	291.622,64 394.815,394	7.018	36	291.622,64 394.815,394	37	291.610,891 394.804,177	16.244
37	291.610,891 394.804,177	38	291.596,911 394.794,204	17.173	38	291.596,911 394.794,204	39	291.581,95 394.786,792	16.696	39	291.581,95 394.786,792	40	291.570,35 394.779,299	13.81
40	291.570,35 394.779,299	41	291.556,13 394.771,938	16.012	41	291.556,13 394.771,938	42	291.543,925 394.766,412	13.398	42	291.543,925 394.766,412	43	291.562,76 394.727,493	43.237
43	291.562,76 394.727,493	44	291.630,654 394.696,312	74.712	44	291.630,654 394.696,312	45	291.610,526 394.461,884	235.291	45	291.610,526 394.461,884	46	291.439,771 394.187,673	323.031
46	291.439,771 394.187,673	47	291.283,225 394.027,224	224.166	47	291.283,225 394.027,224	48	291.211,714 393.936,14	115.802	48	291.211,714 393.936,14	49	291.102,974 393.803,187	171.758
49	291.102,974 393.803,187	50	290.925,677 393.652,533	232.66	50	290.925,677 393.652,533	51	290.926,336 393.652,151	0.762	51	290.926,336 393.652,151	52	290.930,521 393.650,297	4.577
52	290.930,521 393.650,297	53	290.933,497 393.649,047	3.228	53	290.933,497 393.649,047	54	290.934,835 393.647,753	1.861	54	290.934,835 393.647,753	55	290.934,964 393.646,503	1.257
55	290.934,964 393.646,503	56	290.934,36 393.643,226	3.332	56	290.934,36 393.643,226	57	290.931,944 393.639,389	4.534	57	290.931,944 393.639,389	58	290.926,285 393.635,364	6.944
58	290.926,285 393.635,364	59	290.923,049 393.633,984	3.518	59	290.923,049 393.633,984	60	290.917,441 393.632,346	5.842	60	290.917,441 393.632,346	61	290.910,28 393.630,88	7.31
61	290.910,28 393.630,88	62	290.896,467 393.627,847	14.142	62	290.896,467 393.627,847	63	290.893,318 393.626,51	3.421	63	290.893,318 393.626,51	64	290.891,463 393.624,268	2.91
64	290.891,463 393.624,268	65	290.890,514 393.620,646	3.744	65	290.890,514 393.620,646	66	290.890,643 393.617,844	2.805	66	290.890,643 393.617,844	67	290.891,851 393.615,429	2.7
67	290.891,851 393.615,429	68	290.896,251 393.612,411	5.336	68	290.896,251 393.612,411	69	290.901,815 393.610,324	5.943	69	290.901,815 393.610,324	70	290.903,929 393.608,815	2.597
70	290.903,929 393.608,815	71	290.905,137 393.607,262	1.968	71	290.905,137 393.607,262	72	290.905,568 393.604,072	3.219	72	290.905,568 393.604,072	73	290.903,627 393.601,83	2.965
73	290.903,627 393.601,83	74	290.899,788 393.599,631	4.424	74	290.899,788 393.599,631	75	290.896,164 393.598,726	3.735	75	290.896,164 393.598,726	76	290.891,009 393.598,158	5.186
76	290.891,009 393.598,158	77	290.885,271 393.597,229	5.813	77	290.885,271 393.597,229	78	290.883,522 393.596,475	1.905	78	290.883,522 393.596,475	79	290.882,253 393.594,932	1.998
79	290.882,253 393.594,932	80	290.882,287 393.591,985	2.947	80	290.882,287 393.591,985	81	290.882,973 393.589,62	2.462	81	290.882,973 393.589,62	82	290.889,558 393.577,04	14.199
82	290.889,558 393.577,04	83	290.897,795 393.563,271	16.045	83	290.897,795 393.563,271	84	290.903,67 393.551,832	12.859	84	290.903,67 393.551,832	85	290.909,158 393.544,394	9.243
85	290.909,158 393.544,394	86	290.915,914 393.539,801	8.169	86	290.915,914 393.539,801	87	290.921,024 393.537,367	5.66	87	290.921,024 393.537,367	88	290.927,746 393.535,859	6.889
88	290.927,746 393.535,859	89	290.939,941 393.535,571	12.198	89	290.939,941 393.535,571	90	290.946,32 393.534,748	6.432	90	290.946,32 393.534,748	91	290.951,155 393.533,24	5.065
91	290.951,155 393.533,24	92	290.954,414 393.531,355	3.765	92	290.954,414 393.531,355	93	290.955,511 393.528,887	2.701	93	290.955,511 393.528,887	94	290.955,511 393.526,282	2.605
94	290.955,511 393.526,282	95	290.954,273 393.524,143	2.471	95	290.954,273 393.524,143	96	290.951,277 393.522,28	3.528	96	290.951,277 393.522,28	97	290.948,348 393.521,415	3.054
97	290.948,348 393.521,415	98	290.943,222 393.521,348	5.126	98	290.943,222 393.521,348	99	290.928,776 393.521,681	14.45	99	290.928,776 393.521,681	100	290.920,921 393.522,945	7.956
100	290.920,921 393.522,945	101	290.909,404 393.527,336	12.326	101	290.909,404 393.527,336	102	290.905,876 393.528,135	3.617	102	290.905,876 393.528,135	103	290.902,814 393.527,536	3.12
103	290.902,814 393.527,536	104	290.900,55 393.525,34	3.154	104	290.900,55 393.525,34	105	290.899,219 393.520,151	5.357	105	290.899,219 393.520,151	106	290.899,419 393.517,157	3.001
106	290.899,419 393.517,157	107	290.904,478 393.506,485	11.81	107	290.904,478 393.506,485	108	290.904,944 393.502,959	3.557	108	290.904,944 393.502,959	109	290.904,012 393.497,57	5.469

Punct început	X / Y	Punct sfârșit	X / Y	Lungime segment	Punct început	X / Y	Punct sfârșit	X / Y	Lungime segment	Punct început	X / Y	Punct sfârșit	X / Y	Lungime segment
109	290.904,012 393.497,57	110	290.901,483 393.493,977	4.394	110	290.901,483 393.493,977	111	290.894,293 393.489,985	8.224	111	290.894,293 393.489,985	112	290.878,414 393.484,574	16.776
112	290.878,414 393.484,574	113	290.870,292 393.480,981	8.881	113	290.870,292 393.480,981	114	290.861,106 393.478,586	9.493	114	290.861,106 393.478,586	115	290.856,645 393.478,12	4.485
115	290.856,645 393.478,12	116	290.852,518 393.478,985	4.217	116	290.852,518 393.478,985	117	290.846,327 393.482,112	6.936	117	290.846,327 393.482,112	118	290.844,197 393.484,84	3.461
118	290.844,197 393.484,84	119	290.841,6 393.487,967	4.065	119	290.841,6 393.487,967	120	290.836,519 393.502,448	15.347	120	290.836,519 393.502,448	121	290.832,592 393.513,36	11.597
121	290.832,592 393.513,36	122	290.830,825 393.515,538	2.805	122	290.830,825 393.515,538	123	290.830,506 393.517,398	1.887	123	290.830,506 393.517,398	124	290.829,463 393.517,219	1.058
124	290.829,463 393.517,219	125	290.826,534 393.518,416	3.164	125	290.826,534 393.518,416	126	290.823,338 393.518,017	3.221	126	290.823,338 393.518,017	127	290.820,409 393.516,487	3.305
127	290.820,409 393.516,487	128	290.817,014 393.515,356	3.578	128	290.817,014 393.515,356	129	290.811,489 393.515,156	5.529	129	290.811,489 393.515,156	130	290.802,702 393.516,487	8.887
130	290.802,702 393.516,487	131	290.793,448 393.519,614	9.768	131	290.793,448 393.519,614	132	290.774,095 393.528,553	21.318	132	290.774,095 393.528,553	133	290.766,572 393.532,346	8.425
133	290.766,572 393.532,346	134	290.761,58 393.532,346	4.992	134	290.761,58 393.532,346	135	290.754,39 393.532,479	7.191	135	290.754,39 393.532,479	136	290.742,408 393.532,212	11.985
136	290.742,408 393.532,212	137	290.737,481 393.533,743	5.159	137	290.737,481 393.533,743	138	290.730,691 393.538,6	8.348	138	290.730,691 393.538,6	139	290.692,36 393.411,803	132.464
139	290.692,36 393.411,803	140	290.695,479 393.408,685	4.41	140	290.695,479 393.408,685	141	290.699,393 393.399,392	10.084	141	290.699,393 393.399,392	142	290.701,339 393.390,301	9.297
142	290.701,339 393.390,301	143	290.702,06 393.377,628	12.693	143	290.702,06 393.377,628	144	290.703,02 393.371,534	6.169	144	290.703,02 393.371,534	145	290.708,496 393.362,056	10.946
145	290.708,496 393.362,056	146	290.716,014 393.351,469	12.985	146	290.716,014 393.351,469	147	290.722,111 393.340,128	12.876	147	290.722,111 393.340,128	148	290.725,103 393.328,957	11.565
148	290.725,103 393.328,957	149	290.728,946 393.307,99	21.316	149	290.728,946 393.307,99	150	290.730,357 393.297,946	10.143	150	290.730,357 393.297,946	151	290.730,41 393.282,962	14.984
151	290.730,41 393.282,962	152	290.730,58 393.277,15	5.814	152	290.730,58 393.277,15	153	290.729,564 393.273,709	3.588	153	290.729,564 393.273,709	154	290.725,442 393.269,421	5.948
154	290.725,442 393.269,421	155	290.720,862 393.264,428	6.775	155	290.720,862 393.264,428	156	290.718,661 393.260,196	4.77	156	290.718,661 393.260,196	157	290.716,403 393.257,093	3.838
157	290.716,403 393.257,093	158	290.714,37 393.255,795	2.412	158	290.714,37 393.255,795	159	290.711,265 393.255,344	3.138	159	290.711,265 393.255,344	160	290.709,12 393.255,795	2.192
160	290.709,12 393.255,795	161	290.558,476 393.172,011	172.376	161	290.558,476 393.172,011	162	290.564,947 393.038,36	133.808	162	290.564,947 393.038,36	163	290.564,412 393.037,439	1.065
163	290.564,412 393.037,439	164	290.566,269 393.036,36	2.148	164	290.566,269 393.036,36	165	290.570,85 393.032,043	6.295	165	290.570,85 393.032,043	166	290.572,377 393.029,043	3.366
166	290.572,377 393.029,043	167	290.572,694 393.024,99	4.065	167	290.572,694 393.024,99	168	290.572,377 393.023,568	1.457	168	290.572,377 393.023,568	169	290.570,85 393.022,463	1.885
169	290.570,85 393.022,463	170	290.566,18 393.021,463	4.776	170	290.566,18 393.021,463	171	290.579,835 392.834,245	187.715	171	290.579,835 392.834,245	172	290.502,774 392.642,345	206.795
172	290.502,774 392.642,345	173	290.447,567 392.517,226	136.757	173	290.447,567 392.517,226	174	290.390,554 392.528,228	58.065	174	290.390,554 392.528,228	175	290.358,772 392.456,298	78.639
175	290.358,772 392.456,298	176	290.301,407 392.448,278	57.923	176	290.301,407 392.448,278	177	290.296,307 392.444,17	6.549	177	290.296,307 392.444,17	178	290.286,413 392.434,338	13.948
178	290.286,413 392.434,338	179	290.270,758 392.420,654	20.793	179	290.270,758 392.420,654	180	290.258,412 392.409,968	16.328	180	290.258,412 392.409,968	181	290.246,744 392.397,951	16.75
181	290.246,744 392.397,951	182	290.238,879 392.387,515	13.068	182	290.238,879 392.387,515	183	290.232,688 392.381,268	8.795	183	290.232,688 392.381,268	184	290.224,404 392.373,022	11.689
184	290.224,404 392.373,022	185	290.204,2 392.364,904	21.774	185	290.204,2 392.364,904	186	290.241,078 392.362,484	36.957	186	290.241,078 392.362,484	187	290.268,952 392.358,083	28.219
187	290.268,952 392.358,083	188	290.332,555 392.348,041	64.391	188	290.332,555 392.348,041	189	290.384,828 392.372,435	57.685	189	290.384,828 392.372,435	190	290.388,33 392.374,076	3.867
190	290.388,33 392.374,076	191	290.388,72 392.373,609	0.608	191	290.388,72 392.373,609	192	290.389,783 392.373,747	1.072	192	290.389,783 392.373,747	193	290.417,132 392.387,51	30.617
193	290.417,132 392.387,51	194	290.432,981 392.394,906	17.49	194	290.432,981 392.394,906	195	290.433,605 392.395,8	1.09	195	290.433,605 392.395,8	196	290.450,649 392.404,378	19.081
196	290.450,649 392.404,378	197	290.475,163 392.455,367	56.576	197	290.475,163 392.455,367	198	290.533,407 392.538,85	101.793	198	290.533,407 392.538,85	199	290.586,968 392.632,581	107.955
199	290.586,968 392.632,581	200	290.640,528 392.796,611	172.553	200	290.640,528 392.796,611	201	290.648,721 392.955,01	158.611	201	290.648,721 392.955,01	202	290.650,571 392.990,768	35.806
202	290.650,571 392.990,768	203	290.687,394 393.094,542	110.113	203	290.687,394 393.094,542	204	290.727,564 393.154,797	72.417	204	290.727,564 393.154,797	205	290.735,175 393.170,018	17.018
205	290.735,175 393.170,018	206	290.787,82 393.275,309	117.719	206	290.787,82 393.275,309	207	290.918,374 393.412,558	189.424	207	290.918,374 393.412,558	208	290.990,81 393.465,492	89.716

Punct început	X / Y	Punct sfârșit	X / Y	Lungime segment	Punct început	X / Y	Punct sfârșit	X / Y	Lungime segment	Punct început	X / Y	Punct sfârșit	X / Y	Lungime segment
208	290.990,81 393.465,492	209	291.005,41 393.476,161	18.08 3	209	291.005,41 393.476,161	210	291.013,942 393.486,503	13.40 7	210	291.013,942 393.486,503	211	291.041,289 393.519,651	42.97 3
211	291.041,289 393.519,651	212	291.115,879 393.610,063	117.2 09	212	291.115,879 393.610,063	1	291.151,493 393.613,3	35.76 1					

** Lungimile segmentelor sunt determinate în planul de proiecție Stereo 70 și sunt rotunjite la 1 milimetru.

*** Distanța dintre puncte este formată din segmente cumulate ce sunt mai mici decât valoarea 1 milimetru.

**DATE DESPRE IMOBILUL NR. 459**

Oficiul de Cadastru și Publicitate Imobiliară CARAS-SEVERIN
Biroul de Cadastru și Publicitate Imobiliară Caransebes

A. Partea I. Descrierea imobilului

TEREN Extravilan

Adresa: Jud. Caraș-Severin

Nr. Crt	Nr cadastral Nr. topografic	Suprafața* (mp)	Observații / Referințe
A1	30453	18	Sector cadastral:114 Teren neimprejmuit;

B. Partea II. Proprietari și acte

Inscrieri privitoare la dreptul de proprietate și alte drepturi reale		Referințe
14432 / 12/05/2014		
Act Administrativ nr. 11733, din 14/04/2014 emis de BCPI CARANSEBES;		
B1	Intabulare, drept de PROPRIETATE Lg.123/2012, HG.1184/2011 si 1705/2006, dobandit prin Lege, cota actuala 1/1	A1
	1) STATUL ROMAN DOMENIUL PUBLIC, CIF:9999	

C. Partea III. SARCINI

Inscrieri privind dezmembramintele dreptului de proprietate, drepturi reale de garanție și sarcini		Referințe
14432 / 12/05/2014		
Act Administrativ nr. 11733, din 14/04/2014 emis de BCPI CARANSEBES (act administrativ nr. 1/29-06-2004 emis de MINISTERUL ECONOMIEI SI COMERTULUI);		
C1	Intabulare, drept de CONCESIUNE pe o perioada de 49 ani incepand cu data de 29.06.2004	A1
	1) COMPANIA NATIONALA DE TRANSPORT AL ENERGIEI ELECTRICE TRANSELECTRICA SA, CIF: 13328043	

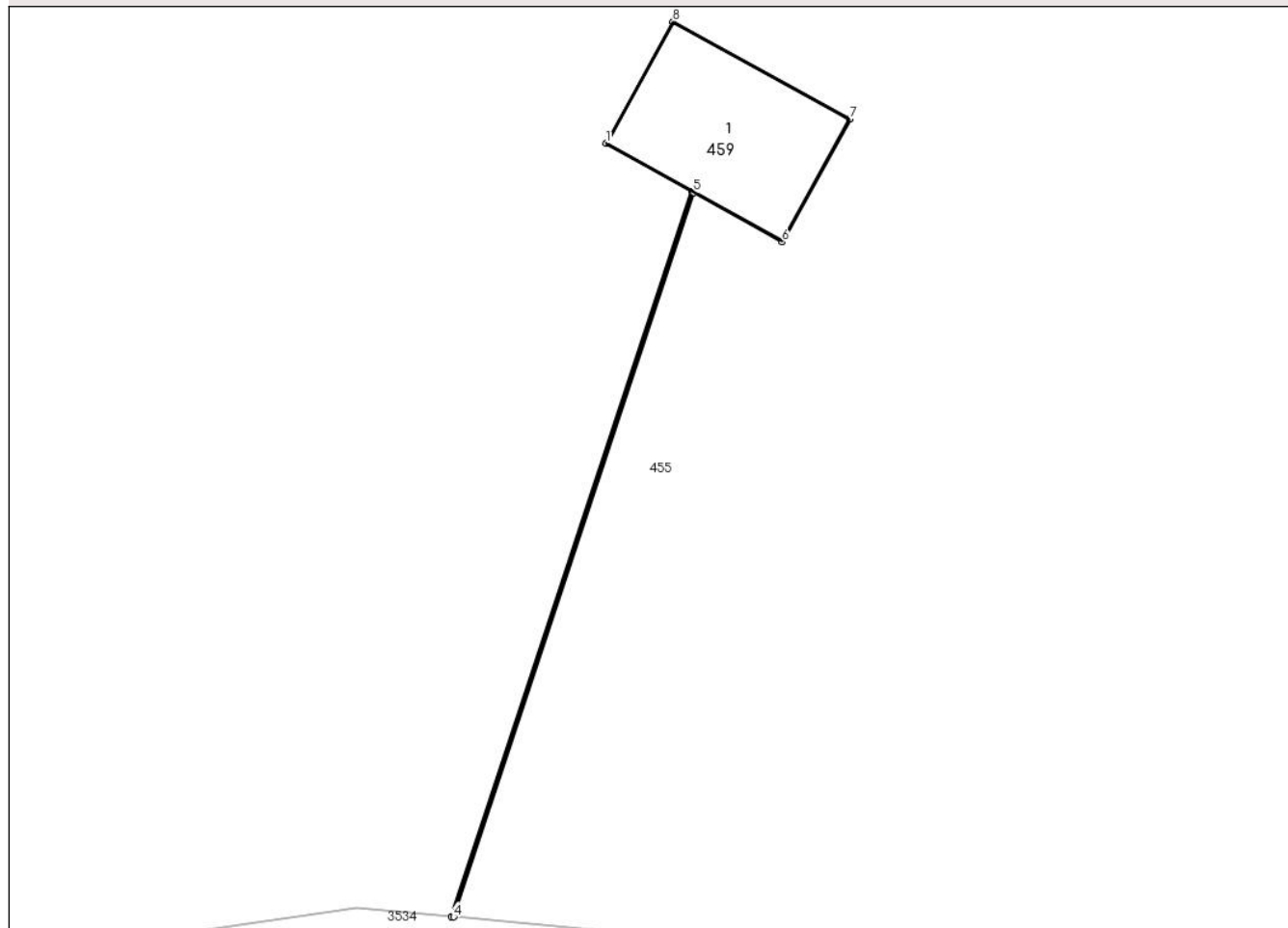
Anexa Nr. 1 La Partea I

Teren

Nr cadastral	Suprafața (mp)*	Observații / Referințe
30453	18	

* Suprafața este determinată în planul de proiecție Stereo 70.

DETALII LINIARE IMOBIL



Date referitoare la teren

Crt	Categorie folosință	Intra vilan	Suprafața (mp)	Tarla	Parcelă	Nr. topo	Observații / Referințe
1	pasune	NU	18	-	-	-	Teren cu stalp LEA

Date referitoare la construcții

Crt	Număr	Destinație construcție	Supraf. (mp)	Situație juridică	Observații / Referințe
A1.1	30453-C1	construcții industriale și edilitare	17	Fara acte	Nr. niveluri:1; S. construita la sol:17 mp; LEA 220 kV Portile de Fier - Resita, stalp nr.168, metal, 1970

Lungime Segmente

1) Valorile lungimilor segmentelor sunt obținute din proiecție în plan.

Punct început	X / Y	Punct sfârșit	X / Y	Lungime segment (** (m)
1	290.055,797 393.808,499	2	290.057,933 393.807,304	2.448
2	290.057,933 393.807,304	3	290.051,947 393.789,23	19.04
3	290.051,947 393.789,23	4	290.051,997 393.789,225	0.05

Punct început	X / Y	Punct sfârșit	X / Y	Lungime segment (** (m)
4	290.051,997 393.789,225	5	290.057,977 393.807,279	19.019
5	290.057,977 393.807,279	6	290.060,189 393.806,041	2.535
6	290.060,189 393.806,041	7	290.061,876 393.809,108	3.5
7	290.061,876 393.809,108	8	290.057,467 393.811,529	5.03
8	290.057,467 393.811,529	1	290.055,797 393.808,499	3.459

** Lungimile segmentelor sunt determinate în planul de proiecție Stereo 70 și sunt rotunjite la 1 milimetru.

*** Distanța dintre puncte este formată din segmente cumulate ce sunt mai mici decât valoarea 1 milimetru.

**DATE DESPRE IMOBILUL NR. 460**

Oficiul de Cadastru și Publicitate Imobiliară CARAS-SEVERIN
Biroul de Cadastru și Publicitate Imobiliară Caransebes

A. Partea I. Descrierea imobilului

TEREN Extravilan

Adresa: Jud. Caraș-Severin

Nr. Crt	Nr cadastral Nr. topografic	Suprafața* (mp)	Observații / Referințe
A1		13.194	Sector cadastral:39 Teren neimpregmuit;

B. Partea II. Proprietari și acte

Inscrieri privitoare la dreptul de proprietate și alte drepturi reale		Referințe
12 / 20/03/2023		
Act Normativ nr. 7, din 13/02/1996 emis de PARLAMENTUL ROMANIEI (Art.13, Al. 15);		
B1	Inscrierea provizorie, drept de PROPRIETATEInscriere in baza Legii 7/1996, dobandit prin Lege, cota actuala 1/1 1) COMUNA CORNEA, CIF:3227734	A1

C. Partea III. SARCINI .

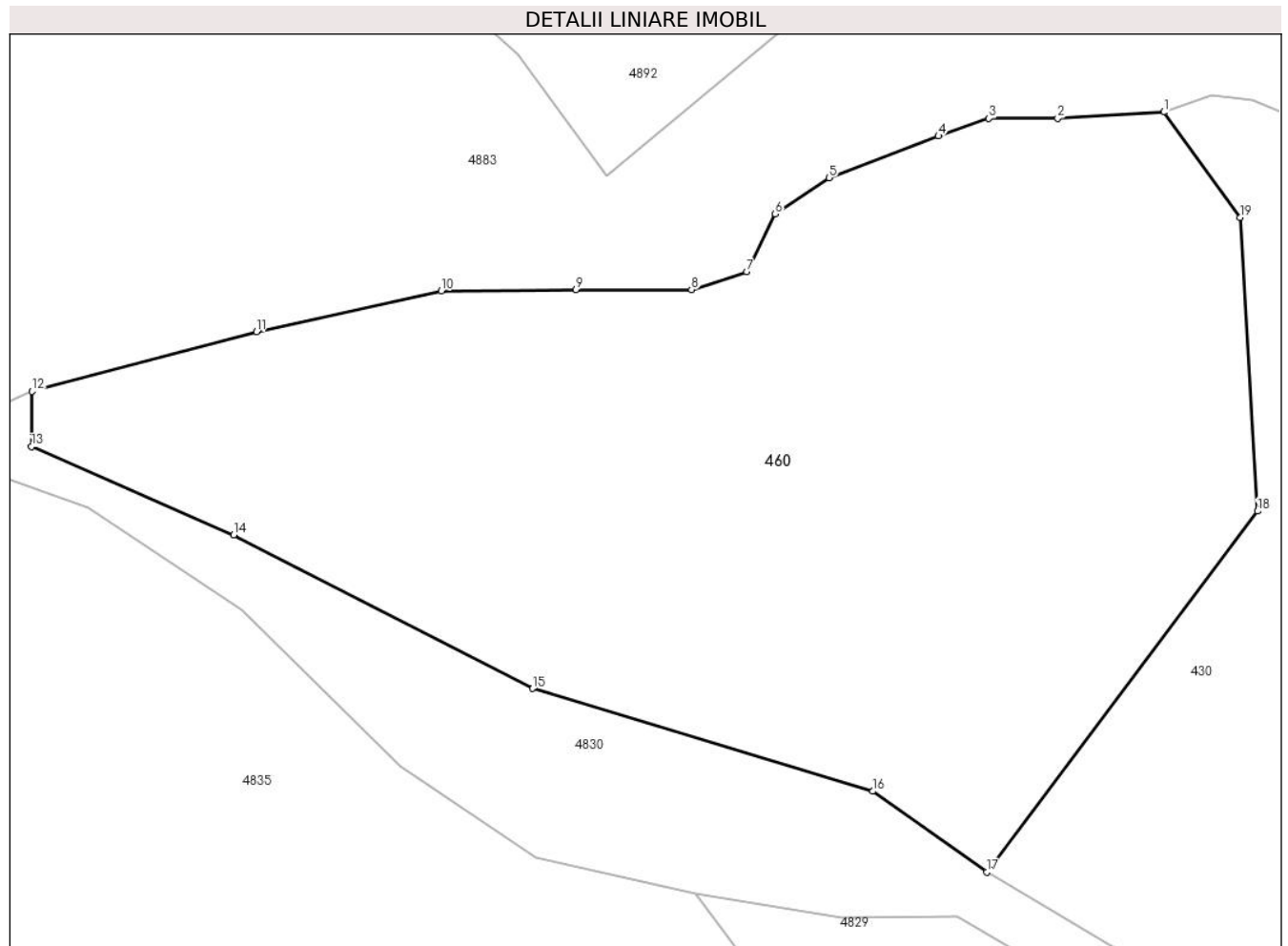
Inscrieri privind dezmembramintele dreptului de proprietate, drepturi reale de garanție și sarcini	Referințe
NU SUNT	

Anexa Nr. 1 La Partea I

Teren

Nr cadastral	Suprafața (mp)*	Observații / Referințe
	13.194	

* Suprafața este determinată în planul de proiecție Stereo 70.



Date referitoare la teren

Crt	Categorie folosință	Intravilan	Suprafața (mp)	Tarla	Parcelă	Nr. topo	Observații / Referințe
1	pasune	NU	13.194	-	-	-	Identificat cu nr. cadastral partial 1973, din planul cadastral 1:2880, editia 1874. Denumirea locului Sub Dealu

Lungime Segmente

1) Valorile lungimilor segmentelor sunt obținute din proiecție în plan.

Punct început	X / Y	Punct sfârșit	X / Y	Lungime segment (** (m)
1	290.846,212 396.524,815	2	290.829,107 396.523,824	17.134
2	290.829,107 396.523,824	3	290.818,009 396.523,824	11.098
3	290.818,009 396.523,824	4	290.809,896 396.520,976	8.598
4	290.809,896 396.520,976	5	290.792,274 396.514,257	18.859

Punct început	X / Y	Punct sfârșit	X / Y	Lungime segment (** (m)
5	290.792,274 396.514,257	6	290.783,554 396.508,447	10.478
6	290.783,554 396.508,447	7	290.778,997 396.499,088	10.409
7	290.778,997 396.499,088	8	290.770,11 396.496,233	9.334
8	290.770,11 396.496,233	9	290.751,484 396.496,233	18.626
9	290.751,484 396.496,233	10	290.729,781 396.496,018	21.704
10	290.729,781 396.496,018	11	290.700,005 396.489,489	30.483
11	290.700,005 396.489,489	12	290.663,832 396.479,86	37.433
12	290.663,832 396.479,86	13	290.663,724 396.470,97	8.891
13	290.663,724 396.470,97	14	290.696,322 396.456,743	35.567
14	290.696,322 396.456,743	15	290.744,465 396.432,028	54.116
15	290.744,465 396.432,028	16	290.799,288 396.415,498	57.261
16	290.799,288 396.415,498	17	290.817,692 396.402,514	22.523
17	290.817,692 396.402,514	18	290.861,33 396.460,58	72.636
18	290.861,33 396.460,58	19	290.858,52 396.507,83	47.333
19	290.858,52 396.507,83	1	290.846,212 396.524,815	20.976

** Lungimile segmentelor sunt determinate în planul de proiecție Stereo 70 și sunt rotunjite la 1 milimetru.

*** Distanța dintre puncte este formată din segmente cumulate ce sunt mai mici decât valoarea 1 milimetru.

**DATE DESPRE IMOBILUL NR. 461**

Oficiul de Cadastru și Publicitate Imobiliară CARAS-SEVERIN
Biroul de Cadastru și Publicitate Imobiliară Caransebes

A. Partea I. Descrierea imobilului

TEREN Extravilan

Adresa: Jud. Caraș-Severin

Nr. Crt	Nr cadastral Nr. topografic	Suprafața* (mp)	Observații / Referințe
A1		3.406	Sector cadastral:39 Teren neimprijmit;

B. Partea II. Proprietari și acte

Inscrieri privitoare la dreptul de proprietate și alte drepturi reale	Referințe
11 / 20/03/2023	
Act Normativ nr. 7, din 13/02/1996 emis de Parlamentul Romaniei;	
B1	A1
Intabulare, drept de PROPRIETATE, dobandit prin Lege, cota actuala 1/1 1) NEIDENTIFICAT NEIDENTIFICAT	
Act Normativ nr. 7, din 13/02/1996 emis de Parlamentul Romaniei (Adeverinta nr. 2092/19.05.2023, emisa de Primaria Comunei Cornea);	
B2	A1
Se noteaza posesia factica in favoarea lui: 1) HERELESCU TEODOR-IONUT	

C. Partea III. SARCINI .

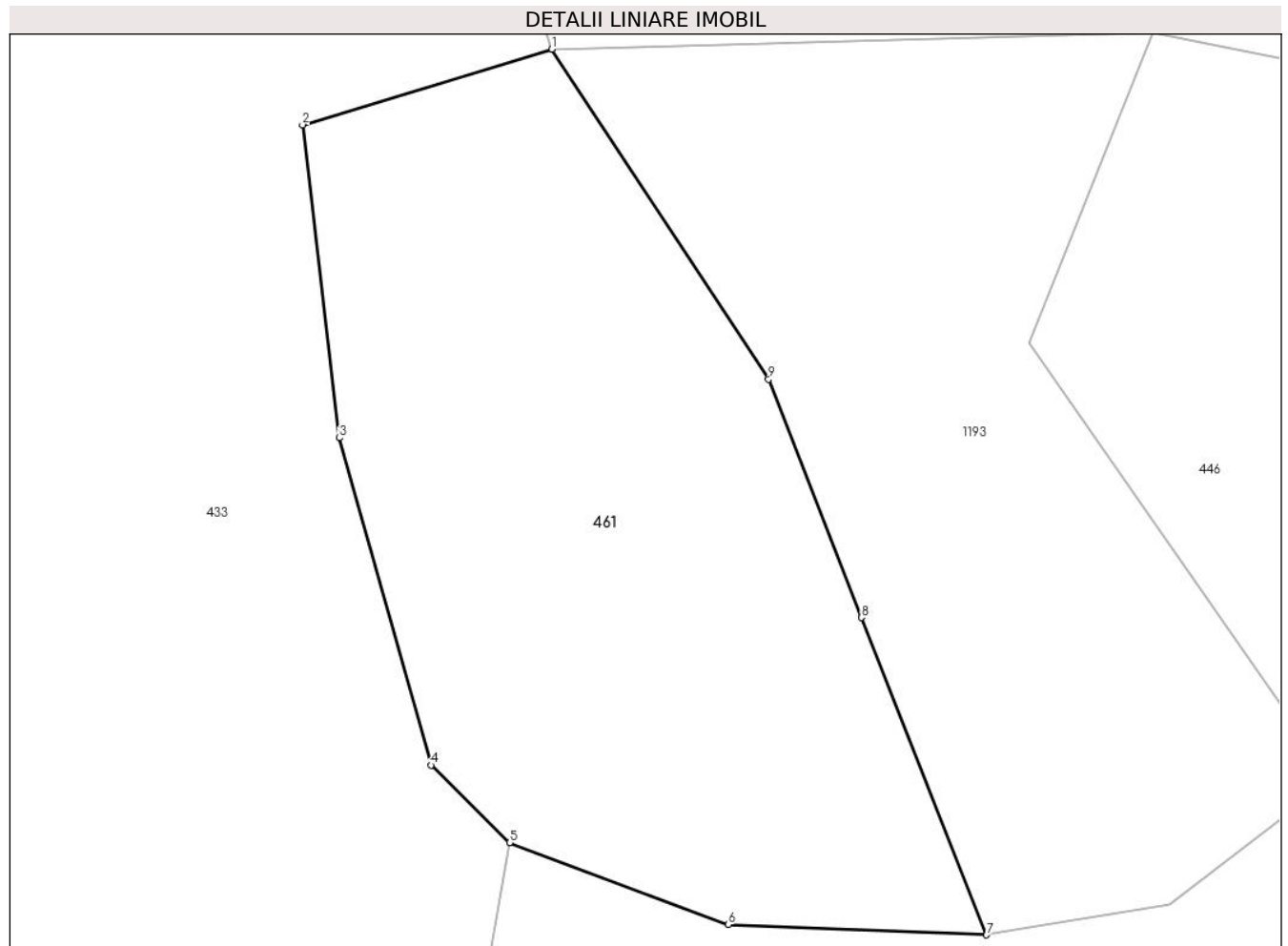
Inscrieri privind dezmembramintele dreptului de proprietate, drepturi reale de garanție și sarcini	Referințe
NU SUNT	

Anexa Nr. 1 La Partea I

Teren

Nr cadastral	Suprafața (mp)*	Observații / Referințe
	3.406	

* Suprafața este determinată în planul de proiecție Stereo 70.



Date referitoare la teren

Crt	Categorie folosință	Intravilan	Suprafața (mp)	Tarla	Parcelă	Nr. topo	Observații / Referințe
1	pasune	NU	3.406	-	-	-	Pamantu Rosu, Nr. Cad. Partial 1973, din planul cadastral 1:2880, editia 1874 - Cornea

Lungime Segmente

1) Valorile lungimilor segmentelor sunt obținute din proiecție în plan.

Punct început	X / Y	Punct sfârșit	X / Y	Lungime segment (** (m)
1	292.386,486 395.845,274	2	292.361,88 395.837,823	25.709
2	292.361,88 395.837,823	3	292.365,514 395.806,982	31.054
3	292.365,514 395.806,982	4	292.374,564 395.774,738	33.49
4	292.374,564 395.774,738	5	292.382,314 395.767,113	10.872
5	292.382,314 395.767,113	6	292.403,879 395.759,026	23.031

Punct început	X / Y	Punct sfârșit	X / Y	Lungime segment (** (m)
6	292.403,879 395.759,026	7	292.429,362 395.758,017	25.503
7	292.429,362 395.758,017	8	292.417,004 395.789,27	33.608
8	292.417,004 395.789,27	9	292.407,852 395.812,753	25.203
9	292.407,852 395.812,753	1	292.386,486 395.845,274	38.912

** Lungimile segmentelor sunt determinate în planul de proiecție Stereo 70 și sunt rotunjite la 1 milimetru.

*** Distanța dintre puncte este formată din segmente cumulate ce sunt mai mici decât valoarea 1 milimetru.

**DATE DESPRE IMOBILUL NR. 462**

Oficiul de Cadastru și Publicitate Imobiliară CARAS-SEVERIN
Biroul de Cadastru și Publicitate Imobiliară Caransebes

A. Partea I. Descrierea imobilului

TEREN Extravilan

Adresa: Jud. Caraș-Severin

Nr. Crt	Nr cadastral Nr. topografic	Suprafața* (mp)	Observații / Referințe
A1		109.630	Sector cadastral:39 Teren neimprijmit;

B. Partea II. Proprietari și acte

Inscrieri privitoare la dreptul de proprietate și alte drepturi reale		Referințe
15 / 14/03/2023		
Act Normativ nr. 1705, din 29/11/2006 emis de GUVERNUL ROMANIEI;		
B1	Intabulare, drept de PROPRIETATE, dobandit prin Lege, cota actuala 1/1 1) STATUL ROMAN, CIF:9999999999999	A1
5 / 01/03/2023		
Act Normativ nr. 524, din 23/03/2015 emis de GUVERNUL ROMANIEI;		
B2	Intabulare, drept de ADMINISTRARE, dobandit prin Lege, cota actuala 1/1 1) REGIA NATIONALA A PADURILOR - ROMSILVA, CIF:9999999999999	A1

C. Partea III. SARCINI .

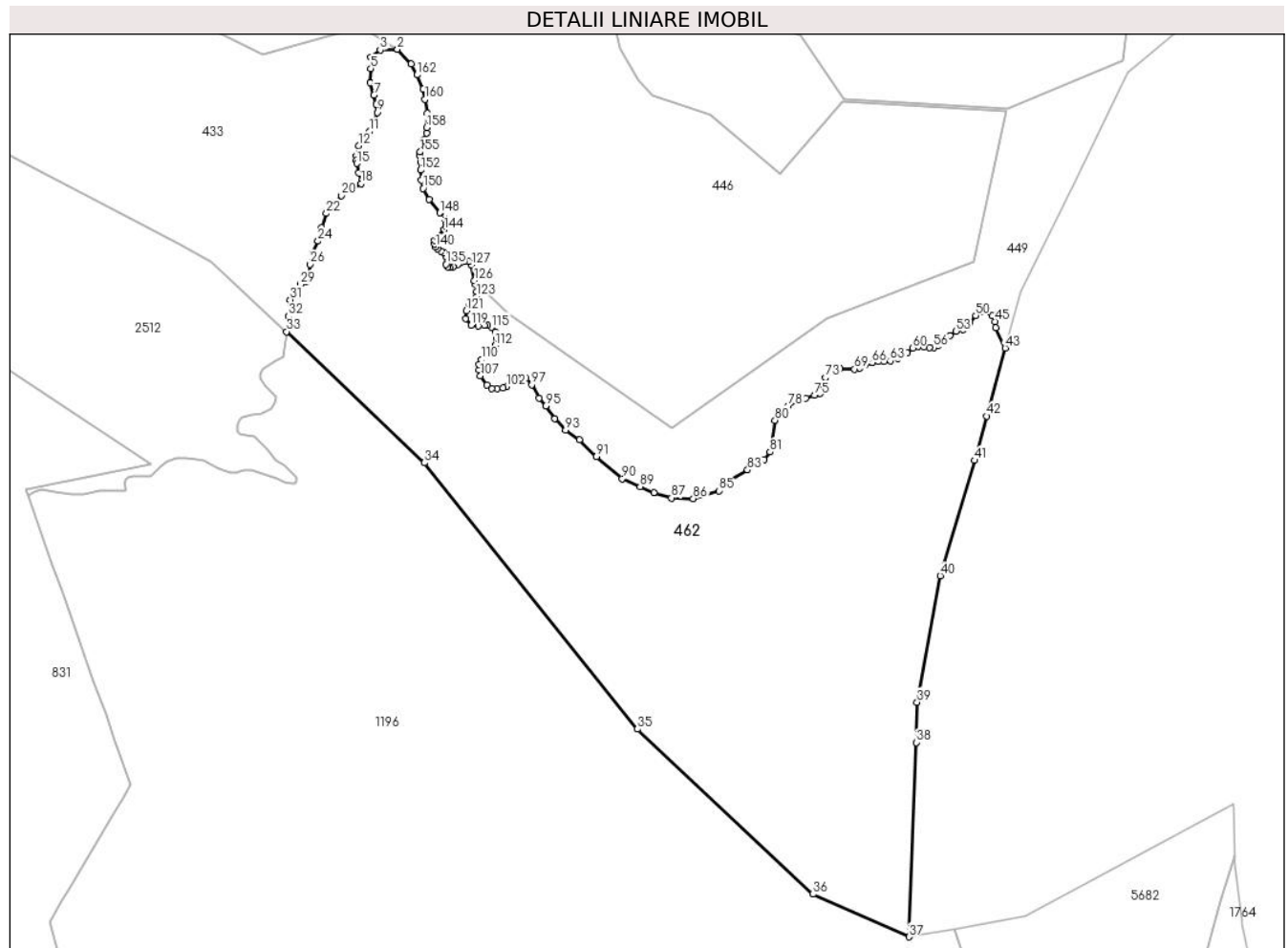
Inscrieri privind dezmembramintele dreptului de proprietate, drepturi reale de garanție și sarcini	Referințe
NU SUNT	

Anexa Nr. 1 La Partea I

Teren

Nr cadastral	Suprafața (mp)*	Observații / Referințe
	109.630	

* Suprafața este determinată în planul de proiecție Stereo 70.



Date referitoare la teren

Crt	Categorie folosință	Intravilan	Suprafața (mp)	Tarla	Parcelă	Nr. topo	Observații / Referințe
1	padure	NU	109.630	UP5	UA 9B	-	Partial din UA 9B. Diferenta de suprafata in UAT Mehadia

Lungime Segmente

1) Valorile lungimilor segmentelor sunt obținute din proiecție în plan.

Punct început	X / Y	Punct sfârșit	X / Y	Lungime segment	Punct început	X / Y	Punct sfârșit	X / Y	Lungime segment	Punct început	X / Y	Punct sfârșit	X / Y	Lungime segment
1	292.633,128 395.222,676	2	292.623,216 395.233,304	14.533	2	292.623,216 395.233,304	3	292.610,672 395.232,84	12.553	3	292.610,672 395.232,84	4	292.603,923 395.227,555	8.572
4	292.603,923 395.227,555	5	292.603,98 395.219,372	8.183	5	292.603,98 395.219,372	6	292.603,471 395.209,271	10.114	6	292.603,471 395.209,271	7	292.606,238 395.200,27	9.417
7	292.606,238 395.200,27	8	292.608,045 395.193,949	6.574	8	292.608,045 395.193,949	9	292.608,61 395.187,911	6.064	9	292.608,61 395.187,911	10	292.606,46 395.181,225	7.023
10	292.606,46 395.181,225	11	292.603,016 395.174,17	7.851	11	292.603,016 395.174,17	12	292.595,224 395.163,843	12.937	12	292.595,224 395.163,843	13	292.593,474 395.156,481	7.567
13	292.593,474 395.156,481	14	292.593,362 395.153,715	2.768	14	292.593,362 395.153,715	15	292.593,87 395.151,232	2.534	15	292.593,87 395.151,232	16	292.595,338 395.144,517	6.874

Punct început	X / Y	Punct sfârșit	X / Y	Lungime segment	Punct început	X / Y	Punct sfârșit	X / Y	Lungime segment	Punct început	X / Y	Punct sfârșit	X / Y	Lungime segment
16	292.595,338 395.144,517	17	292.597,37 395.138,76	6.105	17	292.597,37 395.138,76	18	292.596,906 395.136,826	1.989	18	292.596,906 395.136,826	19	292.588,619 395.131,138	10.051
19	292.588,619 395.131,138	20	292.582,827 395.128,144	6.52	20	292.582,827 395.128,144	21	292.577,03 395.120,741	9.403	21	292.577,03 395.120,741	22	292.572,013 395.115,308	7.395
22	292.572,013 395.115,308	23	292.568,492 395.105,103	10.795	23	292.568,492 395.105,103	24	292.566,057 395.095,385	10.018	24	292.566,057 395.095,385	25	292.561,782 395.086,33	10.013
25	292.561,782 395.086,33	26	292.560,105 395.078,785	7.729	26	292.560,105 395.078,785	27	292.559,639 395.069,479	9.318	27	292.559,639 395.069,479	28	292.557,585 395.066,619	3.521
28	292.557,585 395.066,619	29	292.553,294 395.064,299	4.878	29	292.553,294 395.064,299	30	292.550,357 395.060,392	4.888	30	292.550,357 395.060,392	31	292.545,924 395.053,239	8.415
31	292.545,924 395.053,239	32	292.544,606 395.041,314	11.998	32	292.544,606 395.041,314	33	292.543,417 395.030,269	11.109	33	292.543,417 395.030,269	34	292.642,65 394.936,035	136.847
34	292.642,65 394.936,035	35	292.795,937 394.744,501	245.321	35	292.795,937 394.744,501	36	292.922,399 394.625,75	173.477	36	292.922,399 394.625,75	37	292.991,378 394.595,105	75.48
37	292.991,378 394.595,105	38	292.996,693 394.734,867	139.863	38	292.996,693 394.734,867	39	292.997,248 394.763,756	28.894	39	292.997,248 394.763,756	40	293.013,811 394.854,85	92.588
40	293.013,811 394.854,85	41	293.038,654 394.937,662	86.458	41	293.038,654 394.937,662	42	293.047,341 394.969,513	33.014	42	293.047,341 394.969,513	43	293.060,681 395.018,427	50.7
43	293.060,681 395.018,427	44	293.053,942 395.033,236	16.27	44	293.053,942 395.033,236	45	293.053,321 395.037,501	4.31	45	293.053,321 395.037,501	46	293.051,071 395.041,844	4.891
46	293.051,071 395.041,844	47	293.048,006 395.044,286	3.919	47	293.048,006 395.044,286	48	293.045,368 395.045,217	2.797	48	293.045,368 395.045,217	49	293.043,351 395.044,829	2.054
49	293.043,351 395.044,829	50	293.039,432 395.041,766	4.974	50	293.039,432 395.041,766	51	293.034,923 395.036,011	7.311	51	293.034,923 395.036,011	52	293.030,423 395.031,591	6.308
52	293.030,423 395.031,591	53	293.025,263 395.030,699	5.237	53	293.025,263 395.030,699	54	293.021,034 395.027,481	5.314	54	293.021,034 395.027,481	55	293.012,291 395.020,217	11.367
55	293.012,291 395.020,217	56	293.009,11 395.018,86	3.458	56	293.009,11 395.018,86	57	293.006,084 395.019,015	3.03	57	293.006,084 395.019,015	58	293.002,437 395.019,403	3.668
58	293.002,437 395.019,403	59	292.997,82 395.019,558	4.62	59	292.997,82 395.019,558	60	292.994,173 395.018,589	3.774	60	292.994,173 395.018,589	61	292.990,216 395.015,099	5.276
61	292.990,216 395.015,099	62	292.983,155 395.011,144	8.093	62	292.983,155 395.011,144	63	292.977,93 395.009,229	5.565	63	292.977,93 395.009,229	64	292.973,391 395.008,725	4.567
64	292.973,391 395.008,725	65	292.969,395 395.008,88	3.999	65	292.969,395 395.008,88	66	292.964,934 395.008,143	4.521	66	292.964,934 395.008,143	67	292.960,084 395.006,127	5.252
67	292.960,084 395.006,127	68	292.956,049 395.004,188	4.477	68	292.956,049 395.004,188	69	292.952,286 395.003,374	3.85	69	292.952,286 395.003,374	70	292.941,519 395.003,478	10.768
70	292.941,519 395.003,478	71	292.937,019 395.003,168	4.511	71	292.937,019 395.003,168	72	292.934,187 395.001,578	3.248	72	292.934,187 395.001,578	73	292.931,122 394.997,274	5.284
73	292.931,122 394.997,274	74	292.927,494 394.985,81	12.024	74	292.927,494 394.985,81	75	292.923,431 394.984,622	4.233	75	292.923,431 394.984,622	76	292.917,224 394.982,606	6.526
76	292.917,224 394.982,606	77	292.911,404 394.980,589	6.16	77	292.911,404 394.980,589	78	292.904,407 394.976,892	7.914	78	292.904,407 394.976,892	79	292.899,169 394.972,859	6.611
79	292.899,169 394.972,859	80	292.894,909 394.966,477	7.673	80	292.894,909 394.966,477	81	292.891,372 394.943,788	22.963	81	292.891,372 394.943,788	82	292.887,027 394.938,36	6.953
82	292.887,027 394.938,36	83	292.875,219 394.930,859	13.989	83	292.875,219 394.930,859	84	292.861,328 394.922,829	16.045	84	292.861,328 394.922,829	85	292.854,531 394.915,904	9.703
85	292.854,531 394.915,904	86	292.836,039 394.910,276	19.329	86	292.836,039 394.910,276	87	292.820,39 394.910,648	15.653	87	292.820,39 394.910,648	88	292.807,711 394.914,516	13.256
88	292.807,711 394.914,516	89	292.797,811 394.918,95	10.848	89	292.797,811 394.918,95	90	292.784,97 394.924,494	13.987	90	292.784,97 394.924,494	91	292.766,488 394.940,489	24.442
91	292.766,488 394.940,489	92	292.754,025 394.952,342	17.199	92	292.754,025 394.952,342	93	292.744,287 394.959,631	12.164	93	292.744,287 394.959,631	94	292.736,605 394.967,812	11.222
94	292.736,605 394.967,812	95	292.729,806 394.976,788	11.26	95	292.729,806 394.976,788	96	292.725,267 394.982,565	7.347	96	292.725,267 394.982,565	97	292.719,831 394.992,168	11.035
97	292.719,831 394.992,168	98	292.715,836 394.996,705	6.045	98	292.715,836 394.996,705	99	292.713,314 394.997,209	2.572	99	292.713,314 394.997,209	100	292.710,753 394.997,132	2.562
100	292.710,753 394.997,132	101	292.706,585 394.995,304	4.551	101	292.706,585 394.995,304	102	292.702,007 394.990,69	6.5	102	292.702,007 394.990,69	103	292.699,175 394.989,798	2.969
103	292.699,175 394.989,798	104	292.694,895 394.989,243	4.316	104	292.694,895 394.989,243	105	292.691,07 394.989,288	3.825	105	292.691,07 394.989,288	106	292.687,553 394.991,955	4.414
106	292.687,553 394.991,955	107	292.682,954 394.998,657	8.128	107	292.682,954 394.998,657	108	292.681,867 395.002,732	4.217	108	292.681,867 395.002,732	109	292.681,9 395.006,725	3.993
109	292.681,9 395.006,725	110	292.683,775 395.010,09	3.852	110	292.683,775 395.010,09	111	292.688,662 395.014,5	6.583	111	292.688,662 395.014,5	112	292.693,428 395.020,349	7.545
112	292.693,428 395.020,349	113	292.694,656 395.025,727	5.516	113	292.694,656 395.025,727	114	292.693,545 395.030,1	4.512	114	292.693,545 395.030,1	115	292.691,048 395.033,33	4.083

Punct început	X / Y	Punct sfârșit	X / Y	Lungime segment	Punct început	X / Y	Punct sfârșit	X / Y	Lungime segment	Punct început	X / Y	Punct sfârșit	X / Y	Lungime segment
115	292.691,048 395.033,33	116	292.688,11 395.034,651	3.221	116	292.688,11 395.034,651	117	292.685,614 395.034,798	2.5	117	292.685,614 395.034,798	118	292.681,354 395.034,577	4.266
118	292.681,354 395.034,577	119	292.676,14 395.034,871	5.222	119	292.676,14 395.034,871	120	292.672,286 395.039,696	6.175	120	292.672,286 395.039,696	121	292.672,817 395.045,16	5.49
121	292.672,817 395.045,16	122	292.674,818 395.049,551	4.825	122	292.674,818 395.049,551	123	292.680,035 395.055,791	8.134	123	292.680,035 395.055,791	124	292.680,335 395.059,128	3.35
124	292.680,335 395.059,128	125	292.679,135 395.064,453	5.459	125	292.679,135 395.064,453	126	292.678,581 395.067,038	2.644	126	292.678,581 395.067,038	127	292.676,159 395.078,346	11.564
127	292.676,159 395.078,346	128	292.674,358 395.080,634	2.912	128	292.674,358 395.080,634	129	292.671,544 395.080,971	2.834	129	292.671,544 395.080,971	130	292.669,03 395.080,296	2.603
130	292.669,03 395.080,296	131	292.666,591 395.078,684	2.924	131	292.666,591 395.078,684	132	292.663,139 395.076,996	3.843	132	292.663,139 395.076,996	133	292.660,625 395.076,359	2.593
133	292.660,625 395.076,359	134	292.659,424 395.076,846	1.296	134	292.659,424 395.076,846	135	292.657,999 395.078,684	2.326	135	292.657,999 395.078,684	136	292.657,875 395.084,099	5.416
136	292.657,875 395.084,099	137	292.656,862 395.086,686	2.778	137	292.656,862 395.086,686	138	292.654,798 395.088,149	2.53	138	292.654,798 395.088,149	139	292.652,172 395.089,686	3.043
139	292.652,172 395.089,686	140	292.650,521 395.091,299	2.308	140	292.650,521 395.091,299	141	292.649,658 395.093,436	2.305	141	292.649,658 395.093,436	142	292.649,808 395.095,986	2.554
142	292.649,808 395.095,986	143	292.651,575 395.098,517	3.087	143	292.651,575 395.098,517	144	292.656,774 395.103,62	7.285	144	292.656,774 395.103,62	145	292.657,942 395.106,122	2.761
145	292.657,942 395.106,122	146	292.658,443 395.108,5	2.43	146	292.658,443 395.108,5	147	292.657,525 395.111,086	2.744	147	292.657,525 395.111,086	148	292.653,602 395.115,674	6.037
148	292.653,602 395.115,674	149	292.646,137 395.125,411	12.269	149	292.646,137 395.125,411	150	292.641,588 395.133,336	9.138	150	292.641,588 395.133,336	151	292.640,378 395.139,342	6.127
151	292.640,378 395.139,342	152	292.639,9 395.146,504	7.178	152	292.639,9 395.146,504	153	292.639,858 395.152,218	5.714	153	292.639,858 395.152,218	154	292.639,024 395.156,806	4.663
154	292.639,024 395.156,806	155	292.639,524 395.159,475	2.715	155	292.639,524 395.159,475	156	292.642,954 395.168,891	10.021	156	292.642,954 395.168,891	157	292.644,188 395.173,174	4.457
157	292.644,188 395.173,174	158	292.644,318 395.177,003	3.831	158	292.644,318 395.177,003	159	292.644,448 395.187,452	10.45	159	292.644,448 395.187,452	160	292.642,752 395.197,281	9.974
160	292.642,752 395.197,281	161	292.641,742 395.204,654	7.442	161	292.641,742 395.204,654	162	292.637,361 395.214,885	11.13	162	292.637,361 395.214,885	1	292.633,128 395.222,676	8.867

** Lungimile segmentelor sunt determinate în planul de proiecție Stereo 70 și sunt rotunjite la 1 milimetru.

*** Distanța dintre puncte este formată din segmente cumulate ce sunt mai mici decât valoarea 1 milimetru.

**DATE DESPRE IMOBILUL NR. 463**

Oficiul de Cadastru și Publicitate Imobiliară CARAS-SEVERIN
Biroul de Cadastru și Publicitate Imobiliară Caransebes

A. Partea I. Descrierea imobilului

TEREN Extravilan

Adresa: Jud. Caraș-Severin

Nr. Crt	Nr cadastral Nr. topografic	Suprafața* (mp)	Observații / Referințe
A1	30429	18	Sector cadastral:39 Teren neimprijmit;

B. Partea II. Proprietari și acte

Inscrieri privitoare la dreptul de proprietate și alte drepturi reale		Referințe
4877 / 18/02/2014		
Act Administrativ nr. 1408, din 17/01/2014 emis de BCPI CARANSEBES;		
B1	Intabulare, drept de PROPRIETATEHG 1705/2006, dobandit prin Lege, cota actuala 1/1	A1
	1) STATUL ROMAN DOMENIUL PUBLIC, CIF:9999999999999	

C. Partea III. SARCINI

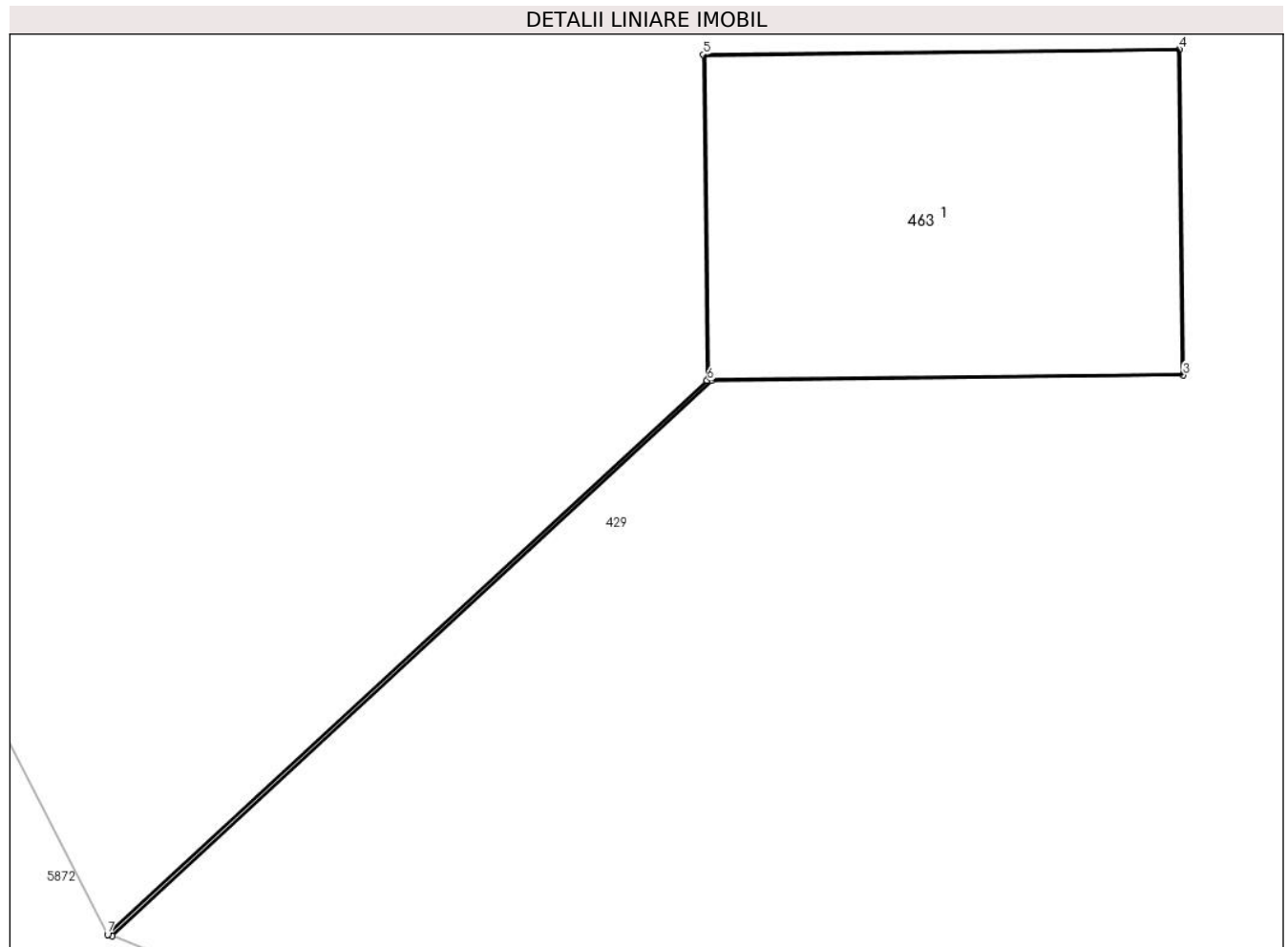
Inscrieri privind dezmembramintele dreptului de proprietate, drepturi reale de garanție și sarcini		Referințe
4877 / 18/02/2014		
Act Administrativ nr. 1408, din 17/01/2014 emis de BCPI CARANSEBES (act administrativ nr. 1408/17-01-2014 emis de BCPI CARANSEBES, act administrativ nr. 1/29-06-2004 emis de MINISTERUL ECONOMIEI SI COMERTULUI;; act administrativ nr. 1/29-06-2004 emis de MINISTERUL ECONOMIEI SI COMERTULUI;);		
C1	Intabulare, drept de CONCESIUNE pe o perioada de 49 ani incepand cu data de 29.06.2004	A1
	1) COMPANIA NATIONALA DE TRANSPORT AL ENERGIEI ELECTRICE TRANSELECTRICA SA, CIF: 13328043	

Anexa Nr. 1 La Partea I

Teren

Nr cadastral	Suprafața (mp)*	Observații / Referințe
30429	18	

* Suprafața este determinată în planul de proiecție Stereo 70.



Date referitoare la teren

Crt	Categorie folosință	Intra vilan	Suprafața (mp)	Tarla	Parcelă	Nr. topo	Observații / Referințe
1	pasune	NU	18	-	-	-	Teren cu stalp LEA

Date referitoare la construcții

Crt	Număr	Destinație construcție	Supraf. (mp)	Situație juridică	Observații / Referințe
A1.1	30429-C1	construcții industriale și edilitare	18	Fara acte	Nr. niveluri:1; S. construită la sol:18 mp; LEA 220 kV Portile de Fier - Resita, stalp nr.181, metal, 1970

Lungime Segmente

1) Valorile lungimilor segmentelor sunt obținute din proiecție în plan.

Punct început	X / Y	Punct sfârșit	X / Y	Lungime segment (** (m)
1	290.299,85 397.449,788	2	290.306,256 397.455,714	8.727
2	290.306,256 397.455,714	3	290.311,289 397.455,77	5.033
3	290.311,289 397.455,77	4	290.311,25 397.459,248	3.478

Punct început	X / Y	Punct sfârșit	X / Y	Lungime segment (** (m)
4	290.311,25 397.459,248	5	290.306,167 397.459,191	5.083
5	290.306,167 397.459,191	6	290.306,206 397.455,713	3.478
6	290.306,206 397.455,713	7	290.299,803 397.449,805	8.712
7	290.299,803 397.449,805	1	290.299,85 397.449,788	0.05

** Lungimile segmentelor sunt determinate în planul de proiecție Stereo 70 și sunt rotunjite la 1 milimetru.

*** Distanța dintre puncte este formată din segmente cumulate ce sunt mai mici decât valoarea 1 milimetru.

**DATE DESPRE IMOBILUL NR. 464**

Oficiul de Cadastru și Publicitate Imobiliară CARAS-SEVERIN
Biroul de Cadastru și Publicitate Imobiliară Caransebes

A. Partea I. Descrierea imobilului

TEREN Extravilan

Adresa: Jud. Caraș-Severin

Nr. Crt	Nr cadastral Nr. topografic	Suprafața* (mp)	Observații / Referințe
A1	30428	18	Sector cadastral:39 Teren neimprijmit;

B. Partea II. Proprietari și acte

Inscrieri privitoare la dreptul de proprietate și alte drepturi reale	Referințe
4877 / 18/02/2014	
Act Administrativ nr. 1408, din 17/01/2014 emis de BCPI CARANSEBES (act administrativ nr. 1408/17-01-2014 emis de BCPI CARANSEBES,act administrativ nr. 1/29-06-2004 emis de MINISTERUL ECONOMIEI SI COMERTULUI;; act administrativ nr. 1/29-06-2004 emis de MINISTERUL ECONOMIEI SI COMERTULUI;);	
B1	Intabulare, drept de PROPRIETATEHG1705/2006, dobandit prin Lege, cota actuala 1/1
	A1
1) STATUL ROMAN DOMENIUL PUBLIC, CIF:999999999999	

C. Partea III. SARCINI

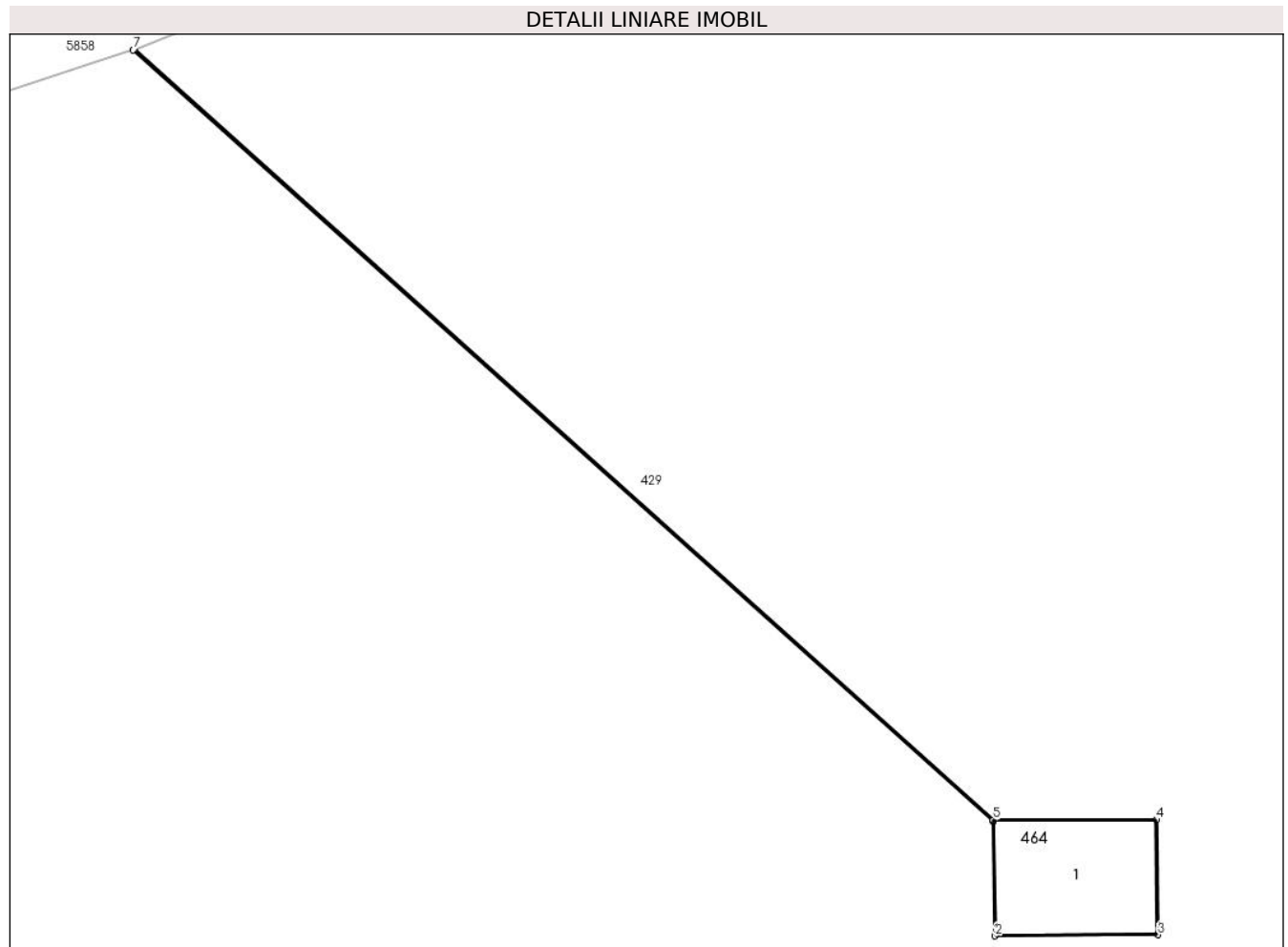
Inscrieri privind dezmembramintele dreptului de proprietate, drepturi reale de garanție și sarcini	Referințe
4877 / 18/02/2014	
Act Administrativ nr. 1408, din 17/01/2014 emis de BCPI CARANSEBES (act administrativ nr. 1408/17-01-2014 emis de BCPI CARANSEBES,act administrativ nr. 1/29-06-2004 emis de MINISTERUL ECONOMIEI SI COMERTULUI;; act administrativ nr. 1/29-06-2004 emis de MINISTERUL ECONOMIEI SI COMERTULUI;);	
C1	Intabulare, drept de CONCESIUNEpe o perioada de 49 ani incepand cu data de 29.06.2004
	A1
1) COMPANIA NATIONALA DE TRANSPORT AL ENERGIEI ELECTRICE TRANSELECTRICA SA, CIF: 13328043	

Anexa Nr. 1 La Partea I

Teren

Nr cadastral	Suprafața (mp)*	Observații / Referințe
30428	18	

* Suprafața este determinată în planul de proiecție Stereo 70.



Date referitoare la teren

Crt	Categorie folosință	Intra vilan	Suprafața (mp)	Tarla	Parcelă	Nr. topo	Observații / Referințe
1	pasune	NU	18	-	-	-	Teren cu stalp LEA

Date referitoare la construcții

Crt	Număr	Destinație construcție	Supraf. (mp)	Situație juridică	Observații / Referințe
A1.1	30428-C1	construcții industriale și edilitare	17	Fara acte	Nr. niveluri:1; S. construită la sol:17 mp; LEA 220 kV Portile de Fier - Resita, stalp nr.182, metal, 1970

Lungime Segmente

1) Valorile lungimilor segmentelor sunt obținute din proiecție în plan.

Punct început	X / Y	Punct sfârșit	X / Y	Lungime segment (** (m)
1	290.303,232 397.666,078	2	290.303,289 397.662,65	3.428
2	290.303,289 397.662,65	3	290.308,168 397.662,686	4.879
3	290.308,168 397.662,686	4	290.308,129 397.666,131	3.445

Punct început	X / Y	Punct sfârșit	X / Y	Lungime segment (** (m)
4	290.308,129 397.666,131	5	290.303,232 397.666,126	4.897
5	290.303,232 397.666,126	6	290.277,478 397.689,229	34.598
6	290.277,478 397.689,229	7	290.277,426 397.689,212	0.055
7	290.277,426 397.689,212	1	290.303,232 397.666,078	34.657

** Lungimile segmentelor sunt determinate în planul de proiecție Stereo 70 și sunt rotunjite la 1 milimetru.

*** Distanța dintre puncte este formată din segmente cumulate ce sunt mai mici decât valoarea 1 milimetru.

**DATE DESPRE IMOBILUL NR. 1188**

Oficiul de Cadastru și Publicitate Imobiliară CARAS-SEVERIN
Biroul de Cadastru și Publicitate Imobiliară Caransebes

A. Partea I. Descrierea imobilului

TEREN Extravilan

Adresa: Jud. Caraș-Severin

Nr. Crt	Nr cadastral Nr. topografic	Suprafața* (mp)	Observații / Referințe
A1		22.884	Sector cadastral:39 Teren neimprijmit;

B. Partea II. Proprietari și acte

Inscrieri privitoare la dreptul de proprietate și alte drepturi reale		Referințe
701 / 22/05/2023		
Act Normativ nr. 7, din 13/02/1996 emis de Parlamentul Romaniei;		
B1	Intabulare, drept de PROPRIETATE, dobandit prin Lege, cota actuala 1/1 1) NEIDENTIFICAT NEIDENTIFICAT	A1
Act Normativ nr. 7, din 13/02/1996 emis de Parlamentul Romaniei (Adeverinta nr. 2088/19.05.2023, emisa de Primaria Comunei Cornea);		
B2	Se noteaza posesia factica in favoarea lui 1) RADOI PAVEL	A1

C. Partea III. SARCINI .

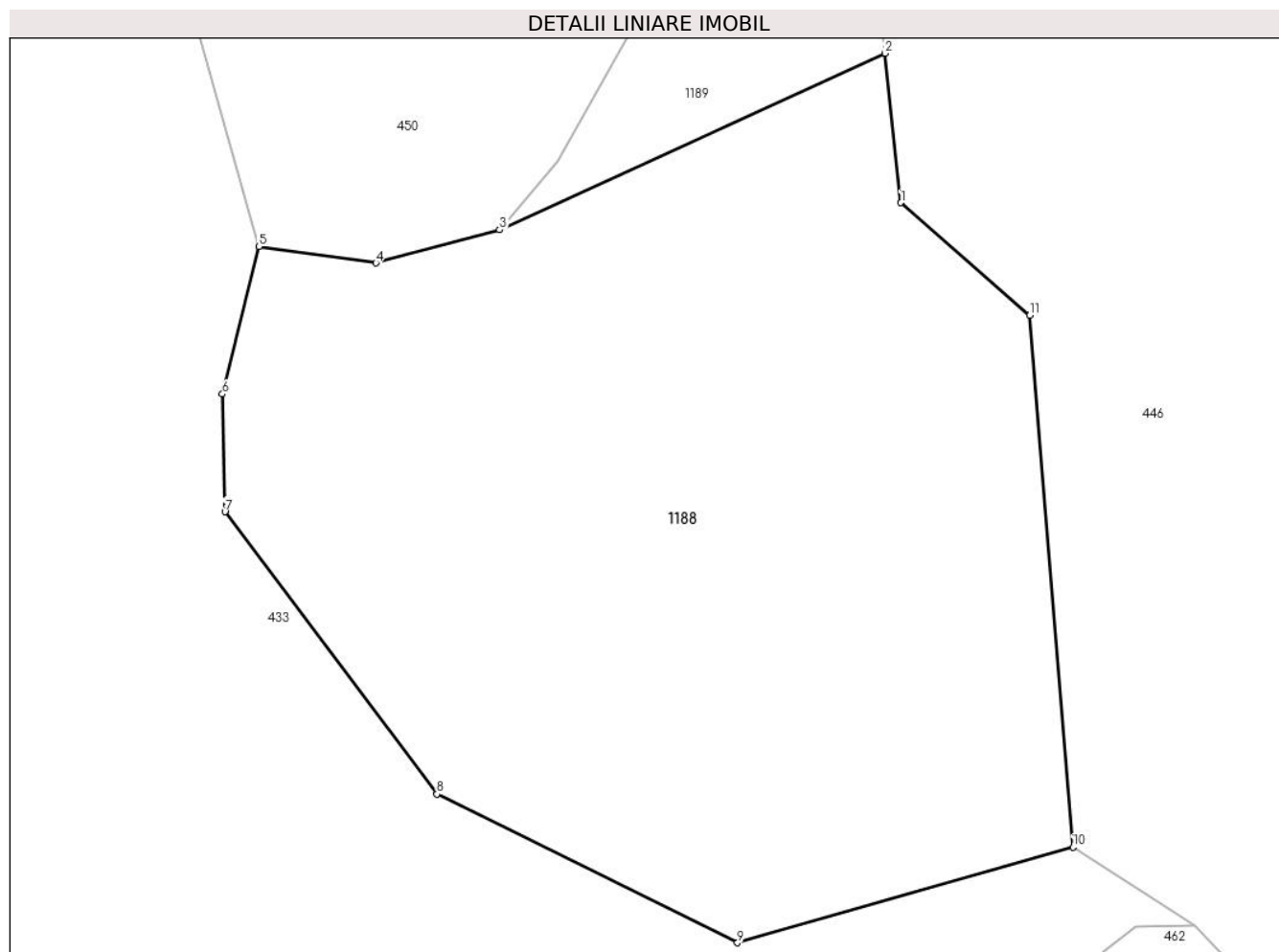
Inscrieri privind dezmembramintele dreptului de proprietate, drepturi reale de garanție și sarcini	Referințe
NU SUNT	

Anexa Nr. 1 La Partea I

Teren

Nr cadastral	Suprafața (mp)*	Observații / Referințe
	22.884	

* Suprafața este determinată în planul de proiecție Stereo 70.



Date referitoare la teren

Crt	Categorie folosință	Intravilan	Suprafața (mp)	Tarla	Parcelă	Nr. topo	Observații / Referințe
1	faneata	NU	22.884	-	-	-	Denumirea locului - Pamantu Rosu, Nr. Cad.1977; 1978; 1979, din planul cadastral 1:2880, editia 1874 - Cornea

Lungime Segmente

1) Valorile lungimilor segmentelor sunt obținute din proiecție în plan.

Punct început	X / Y	Punct sfârșit	X / Y	Lungime segment (** (m)
1	292.561,142 395.385,707	2	292.557,759 395.417,24	31.714
2	292.557,759 395.417,24	3	292.476,42 395.379,963	89.474
3	292.476,42 395.379,963	4	292.450,311 395.372,977	27.027
4	292.450,311 395.372,977	5	292.425,617 395.376,471	24.94
5	292.425,617 395.376,471	6	292.417,89 395.345,314	32.101

Punct început	X / Y	Punct sfârșit	X / Y	Lungime segment (** (m)
6	292.417,89 395.345,314	7	292.418,413 395.320,494	24.826
7	292.418,413 395.320,494	8	292.463,194 395.260,904	74.541
8	292.463,194 395.260,904	9	292.526,639 395.229,557	70.767
9	292.526,639 395.229,557	10	292.597,459 395.249,746	73.641
10	292.597,459 395.249,746	11	292.588,334 395.361,939	112.563
11	292.588,334 395.361,939	1	292.561,142 395.385,707	36.115

** Lungimile segmentelor sunt determinate în planul de proiecție Stereo 70 și sunt rotunjite la 1 milimetru.

*** Distanța dintre puncte este formată din segmente cumulate ce sunt mai mici decât valoarea 1 milimetru.

**DATE DESPRE IMOBILUL NR. 1189**

Oficiul de Cadastru și Publicitate Imobiliară CARAS-SEVERIN
Biroul de Cadastru și Publicitate Imobiliară Caransebes

A. Partea I. Descrierea imobilului

TEREN Extravilan

Adresa: Jud. Caraș-Severin

Nr. Crt	Nr cadastral Nr. topografic	Suprafața* (mp)	Observații / Referințe
A1		6.103	Sector cadastral:39 Teren neimprejmuit;

B. Partea II. Proprietari și acte

Inscrieri privitoare la dreptul de proprietate și alte drepturi reale		Referințe
702 / 22/05/2023		
Act Normativ nr. 7, din 13/02/1996 emis de Parlamentul Romaniei (Art.13, Al.15);		
B1	Inscrierea provizorie, drept de PROPRIETATE, dobandit prin Lege, cota actuala 1/1 1) COMUNA CORNEA, CIF:3227734	A1

C. Partea III. SARCINI .

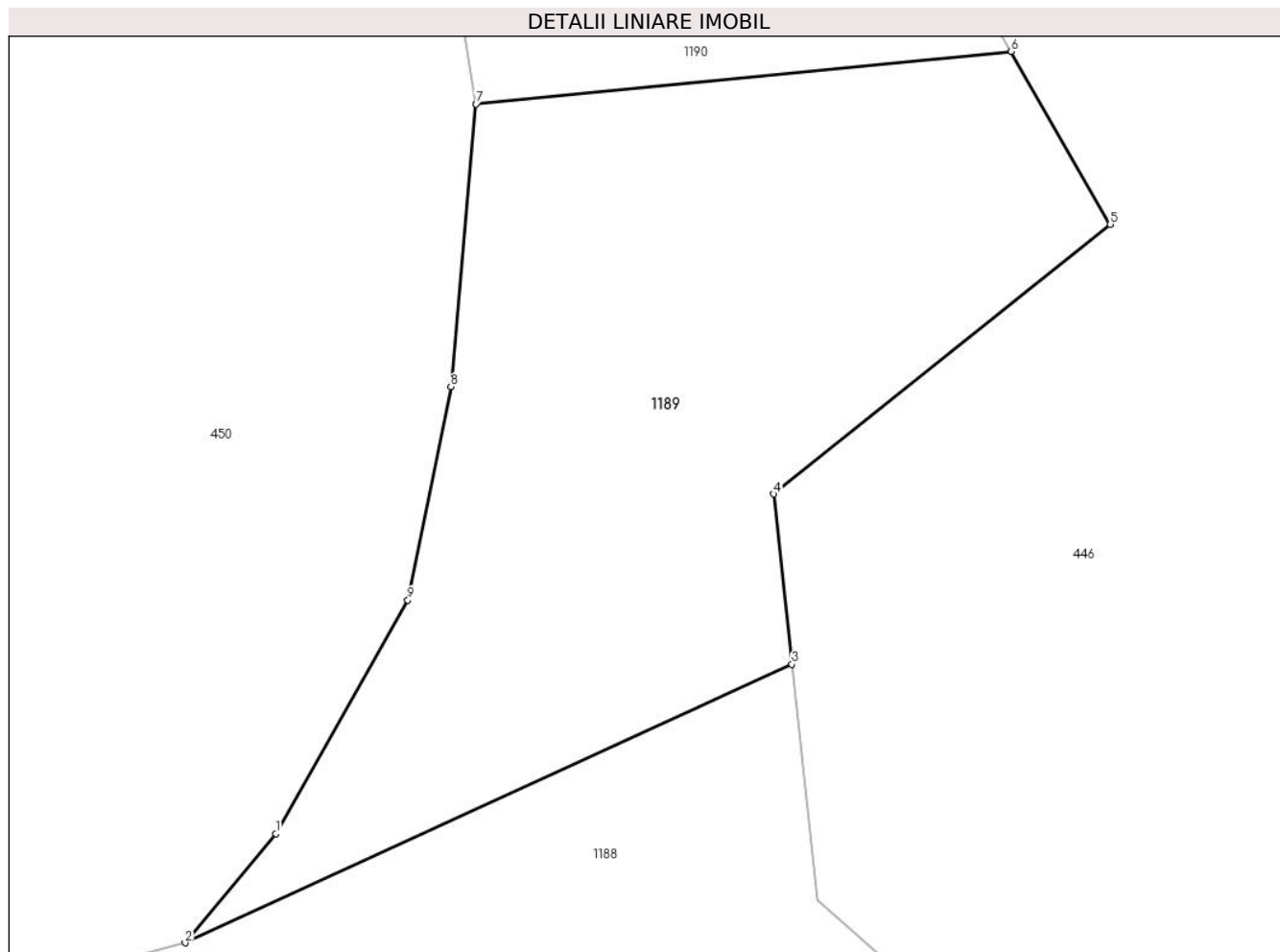
Inscrieri privind dezmembramintele dreptului de proprietate, drepturi reale de garanție și sarcini	Referințe
NU SUNT	

Anexa Nr. 1 La Partea I

Teren

Nr cadastral	Suprafața (mp)*	Observații / Referințe
	6.103	

* Suprafața este determinată în planul de proiecție Stereo 70.



Date referitoare la teren

Crt	Categorie folosință	Intravilan	Suprafața (mp)	Tarla	Parcelă	Nr. topo	Observații / Referințe
1	pasune	NU	6.103	-	-	-	Pamantu Rosu, Nr. Cad. Partial 1987, din planul cadastral 1:2880, editia 1874 - Cornea

Lungime Segmente

1) Valorile lungimilor segmentelor sunt obținute din proiecție în plan.

Punct început	X / Y	Punct sfârșit	X / Y	Lungime segment (** (m)
1	292.488,576 395.394,553	2	292.476,42 395.379,963	18.99
2	292.476,42 395.379,963	3	292.557,759 395.417,24	89.474
3	292.557,759 395.417,24	4	292.555,314 395.440,034	22.925
4	292.555,314 395.440,034	5	292.600,452 395.476,139	57.801
5	292.600,452 395.476,139	6	292.587,155 395.499,294	26.701

Punct început	X / Y	Punct sfârșit	X / Y	Lungime segment (** (m)
6	292.587,155 395.499,294	7	292.515,437 395.492,27	72.061
7	292.515,437 395.492,27	8	292.512,052 395.454,405	38.016
8	292.512,052 395.454,405	9	292.506,286 395.425,816	29.165
9	292.506,286 395.425,816	1	292.488,576 395.394,553	35.931

** Lungimile segmentelor sunt determinate în planul de proiecție Stereo 70 și sunt rotunjite la 1 milimetru.

*** Distanța dintre puncte este formată din segmente cumulate ce sunt mai mici decât valoarea 1 milimetru.

**DATE DESPRE IMOBILUL NR. 1190**

Oficiul de Cadastru și Publicitate Imobiliară CARAS-SEVERIN
Biroul de Cadastru și Publicitate Imobiliară Caransebes

A. Partea I. Descrierea imobilului

TEREN Extravilan

Adresa: Jud. Caraș-Severin

Nr. Crt	Nr cadastral Nr. topografic	Suprafața* (mp)	Observații / Referințe
A1		5.121	Sector cadastral:39 Teren neimprijmit;

B. Partea II. Proprietari și acte

Inscrieri privitoare la dreptul de proprietate și alte drepturi reale		Referințe
703 / 22/05/2023		
Act Normativ nr. 7, din 13/02/1996 emis de Parlamentul Romaniei;		
B1	Intabulare, drept de PROPRIETATE, dobandit prin Lege, cota actuala 1/1 1) NEIDENTIFICAT NEIDENTIFICAT	A1
Act Normativ nr. 7, din 13/02/1996 emis de Parlamentul Romaniei (Adeverinta nr. 2089/19.05.2023, emisa de Primaria Comunei Cornea);		
B2	Se noteaza posesia factica in favoarea lui 1) BRINDA ILIE	A1

C. Partea III. SARCINI .

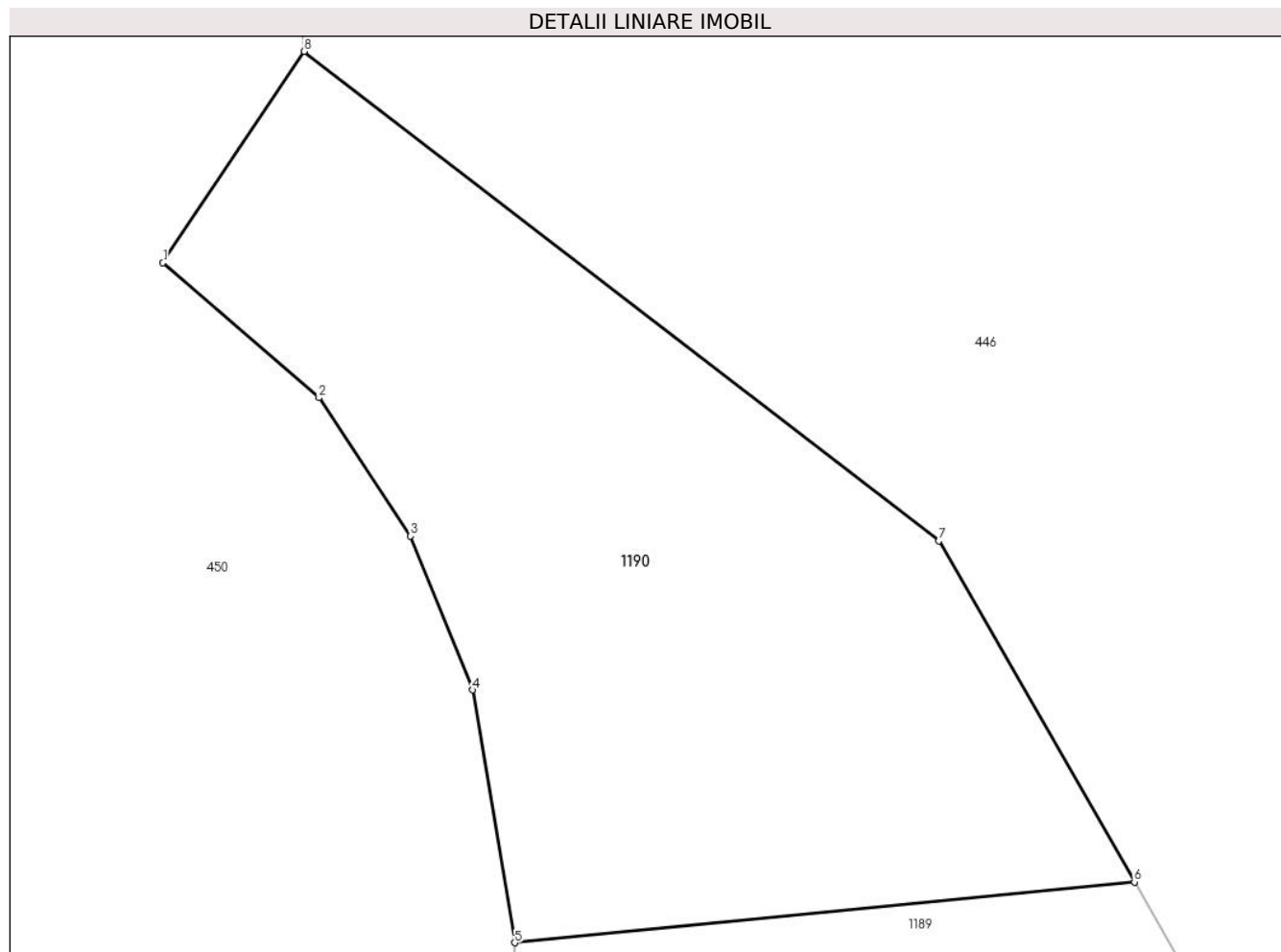
Inscrieri privind dezmembramintele dreptului de proprietate, drepturi reale de garanție și sarcini	Referințe
NU SUNT	

Anexa Nr. 1 La Partea I

Teren

Nr cadastral	Suprafața (mp)*	Observații / Referințe
	5.121	

* Suprafața este determinată în planul de proiecție Stereo 70.



Date referitoare la teren

Crt	Categorie folosință	Intravilan	Suprafața (mp)	Tarla	Parcelă	Nr. topo	Observații / Referințe
1	faneata	NU	5.121	-	-	-	Denulirea locului - Pamantu Rosu, Nr. Cad. 1984, din planul cadastral 1: 2880, editia 1874 - Cornea

Lungime Segmente

1) Valorile lungimilor segmentelor sunt obținute din proiecție în plan.

Punct început	X / Y	Punct sfârșit	X / Y	Lungime segment (** (m)
1	292.474,738 395.570,881	2	292.492,779 395.555,264	23.861
2	292.492,779 395.555,264	3	292.503,384 395.539,271	19.19
3	292.503,384 395.539,271	4	292.510,551 395.521,491	19.17
4	292.510,551 395.521,491	5	292.515,437 395.492,27	29.627
5	292.515,437 395.492,27	6	292.587,155 395.499,294	72.061

Punct început	X / Y	Punct sfârșit	X / Y	Lungime segment (** (m)
6	292.587,155 395.499,294	7	292.564,52 395.538,712	45.455
7	292.564,52 395.538,712	8	292.491,092 395.595,306	92.707
8	292.491,092 395.595,306	1	292.474,738 395.570,881	29.394

** Lungimile segmentelor sunt determinate în planul de proiecție Stereo 70 și sunt rotunjite la 1 milimetru.

*** Distanța dintre puncte este formată din segmente cumulate ce sunt mai mici decât valoarea 1 milimetru.

**DATE DESPRE IMOBILUL NR. 1191**

Oficiul de Cadastru și Publicitate Imobiliară CARAS-SEVERIN
Biroul de Cadastru și Publicitate Imobiliară Caransebes

A. Partea I. Descrierea imobilului

TEREN Extravilan

Adresa: Jud. Caraș-Severin

Nr. Crt	Nr cadastral Nr. topografic	Suprafața* (mp)	Observații / Referințe
A1		7.333	Sector cadastral:39 Teren neimprijmit;

B. Partea II. Proprietari și acte

Inscrieri privitoare la dreptul de proprietate și alte drepturi reale		Referințe
704 / 22/05/2023		
Act Normativ nr. 7, din 13/02/1996 emis de Parlamentul Romaniei;		
B1	Intabulare, drept de PROPRIETATE, dobandit prin Lege, cota actuala 1/1 1) NEIDENTIFICAT NEIDENTIFICAT	A1
Act Normativ nr. 7, din 13/02/1996 emis de Parlamentul Romaniei (Adeverinta nr. 1090/19.05.2023, emisa de Primaria Comunei Cornea);		
B2	Se noteaza posesia factica in favoarea lui: 1) HERELESCU-PAULESCU MARGARETA	A1

C. Partea III. SARCINI .

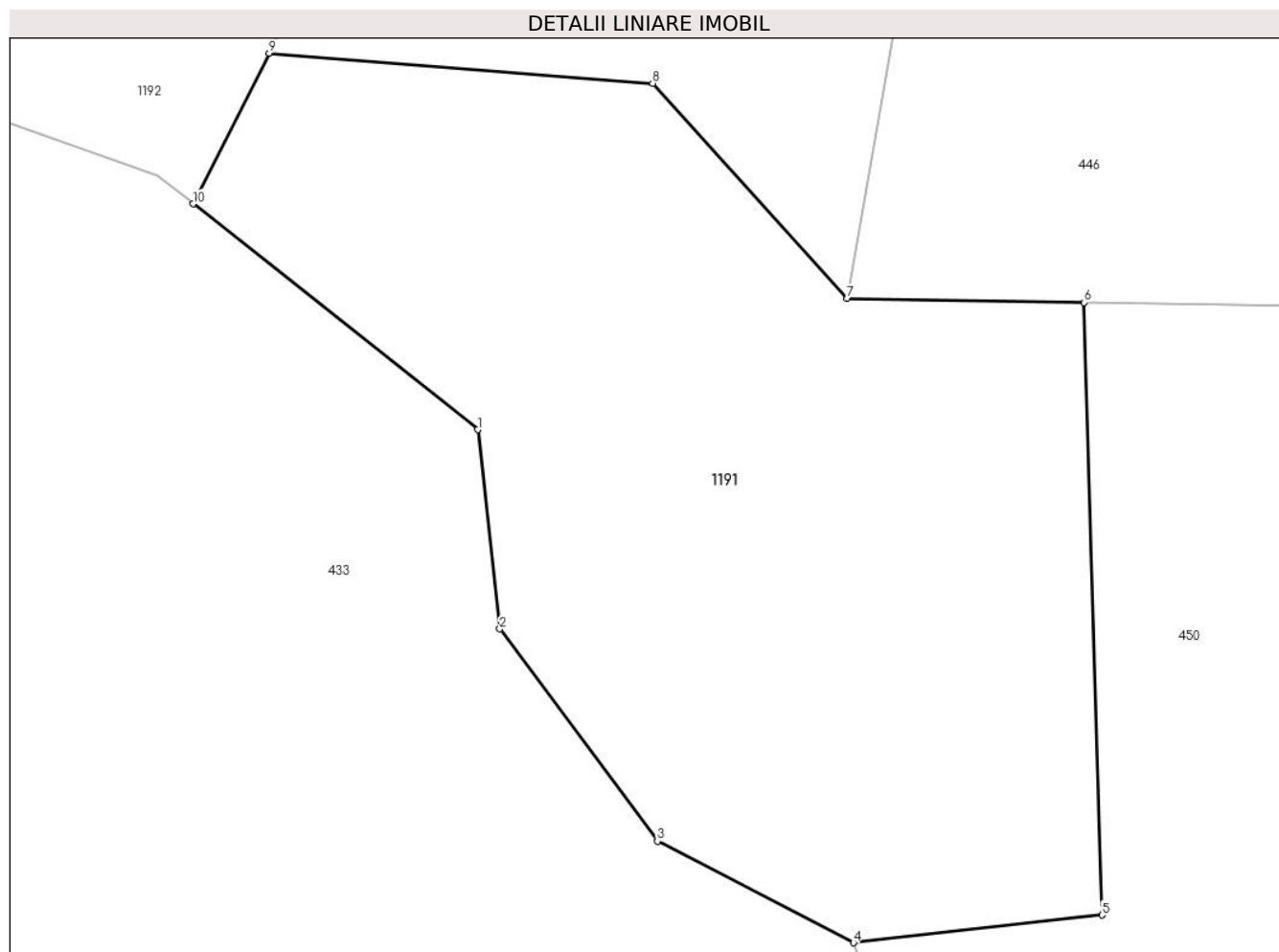
Inscrieri privind dezmembramintele dreptului de proprietate, drepturi reale de garanție și sarcini	Referințe
NU SUNT	

Anexa Nr. 1 La Partea I

Teren

Nr cadastral	Suprafața (mp)*	Observații / Referințe
	7.333	

* Suprafața este determinată în planul de proiecție Stereo 70.



Date referitoare la teren

Crt	Categorie folosință	Intravilan	Suprafața (mp)	Tarla	Parcelă	Nr. topo	Observații / Referințe
1	faneata	NU	7.333	-	-	-	Pamantu Rosu, Nr. Cad. Partial 1986, din planul cadastral 1:2880, editia 1874 - Cornea

Lungime Segmente

1) Valorile lungimilor segmentelor sunt obținute din proiecție în plan.

Punct început	X / Y	Punct sfârșit	X / Y	Lungime segment (** (m)
1	292.320,495 395.661,928	2	292.323,259 395.636,994	25.087
2	292.323,259 395.636,994	3	292.343,004 395.610,435	33.094
3	292.343,004 395.610,435	4	292.367,532 395.597,734	27.621
4	292.367,532 395.597,734	5	292.398,676 395.601,206	31.337
5	292.398,676 395.601,206	6	292.396,387 395.677,834	76.662

Punct început	X / Y	Punct sfârșit	X / Y	Lungime segment (** (m)
6	292.396,387 395.677,834	7	292.366,752 395.678,333	29.639
7	292.366,752 395.678,333	8	292.342,395 395.705,254	36.304
8	292.342,395 395.705,254	9	292.294,411 395.709,014	48.131
9	292.294,411 395.709,014	10	292.284,885 395.690,161	21.123
10	292.284,885 395.690,161	1	292.320,495 395.661,928	45.444

** Lungimile segmentelor sunt determinate în planul de proiecție Stereo 70 și sunt rotunjite la 1 milimetru.

*** Distanța dintre puncte este formată din segmente cumulate ce sunt mai mici decât valoarea 1 milimetru.

**DATE DESPRE IMOBILUL NR. 1192**

Oficiul de Cadastru și Publicitate Imobiliară CARAS-SEVERIN
Biroul de Cadastru și Publicitate Imobiliară Caransebes

A. Partea I. Descrierea imobilului

TEREN Extravilan

Adresa: Jud. Caraș-Severin

Nr. Crt	Nr cadastral Nr. topografic	Suprafața* (mp)	Observații / Referințe
A1		2.649	Sector cadastral:39 Teren neimprijmit;

B. Partea II. Proprietari și acte

Inscrieri privitoare la dreptul de proprietate și alte drepturi reale	Referințe
705 / 22/05/2023	
Act Normativ nr. 7, din 13/02/1996 emis de Parlamentul Romaniei;	
B1	Intabulare, drept de PROPRIETATE, dobandit prin Lege, cota actuala 1/1
	1) NEIDENTIFICAT NEIDENTIFICAT
Act Normativ nr. 7, din 13/02/1996 emis de Parlamentul Romaniei (Adeverinta nr. 2091/19.05.2023, emisa de Primaria Comunei Cornea);	
B2	Se noteaza posesia factica in favoarea lui:
	1) CALTUN ANA

C. Partea III. SARCINI .

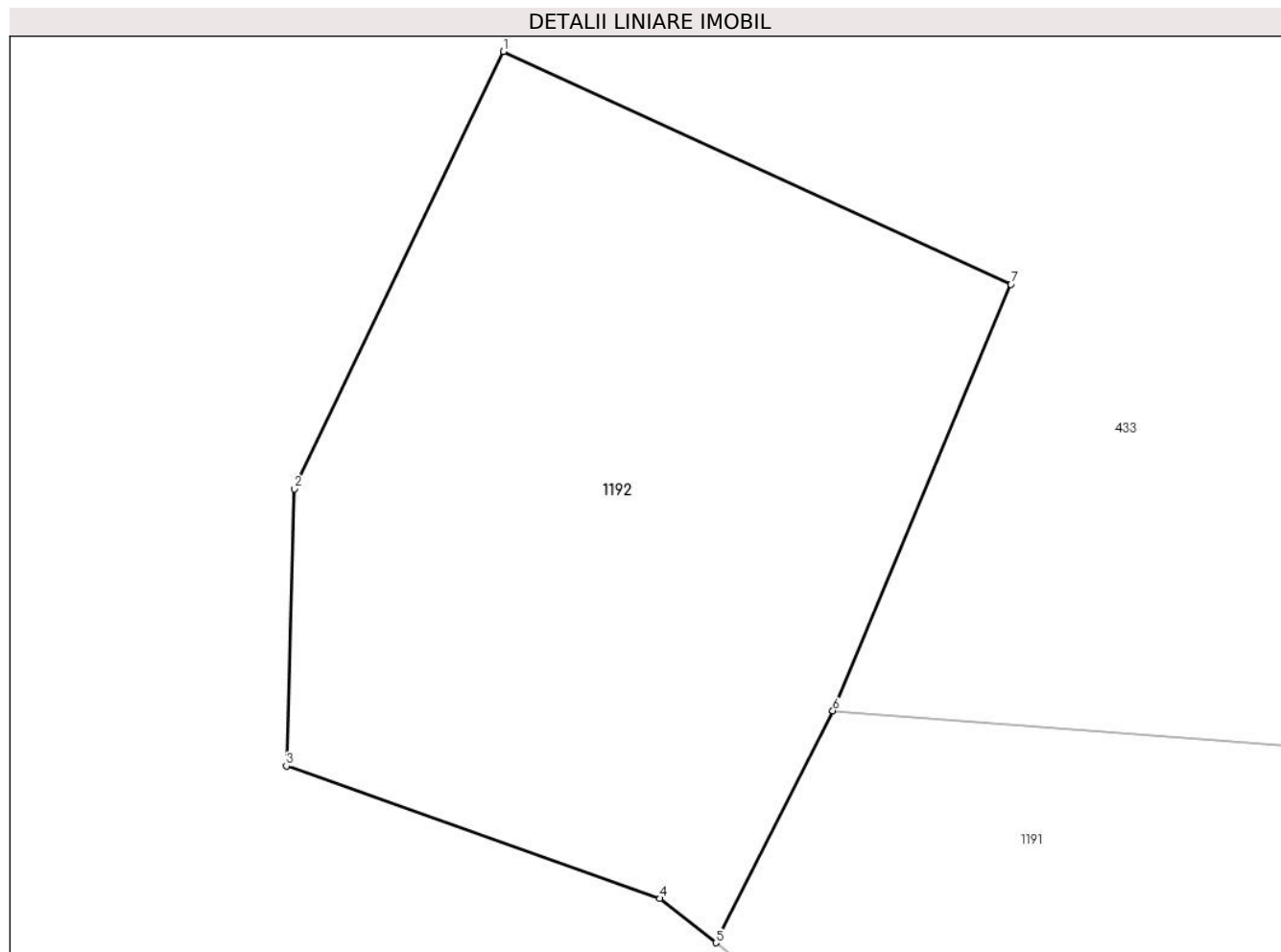
Inscrieri privind dezmembramintele dreptului de proprietate, drepturi reale de garanție și sarcini	Referințe
NU SUNT	

Anexa Nr. 1 La Partea I

Teren

Nr cadastral	Suprafaţa (mp)*	Observații / Referințe
	2.649	

* Suprafața este determinată în planul de proiecție Stereo 70.



Date referitoare la teren

Crt	Categorie folosință	Intravilan	Suprafața (mp)	Tarla	Parcelă	Nr. topo	Observații / Referințe
1	faneata	NU	2.649	-	-	-	Pamantu Rosu, Nr. Cad. Partial 1986, din planul cadastral 1:2880, editia 1874 - Cornea

Lungime Segmente

1) Valorile lungimilor segmentelor sunt obținute din proiecție în plan.

Punct început	X / Y	Punct sfârșit	X / Y	Lungime segment (** (m)
1	292.267,625 395.762,558	2	292.250,624 395.727,028	39.388
2	292.250,624 395.727,028	3	292.249,961 395.704,529	22.509
3	292.249,961 395.704,529	4	292.280,356 395.693,752	32.249
4	292.280,356 395.693,752	5	292.284,885 395.690,161	5.78
5	292.284,885 395.690,161	6	292.294,411 395.709,014	21.123

Punct început	X / Y	Punct sfârșit	X / Y	Lungime segment (** (m)
6	292.294,411 395.709,014	7	292.308,904 395.743,636	37.533
7	292.308,904 395.743,636	1	292.267,625 395.762,558	45.409

** Lungimile segmentelor sunt determinate în planul de proiecție Stereo 70 și sunt rotunjite la 1 milimetru.

*** Distanța dintre puncte este formată din segmente cumulate ce sunt mai mici decât valoarea 1 milimetru.

**DATE DESPRE IMOBILUL NR. 1193**

Oficiul de Cadastru și Publicitate Imobiliară CARAS-SEVERIN
Biroul de Cadastru și Publicitate Imobiliară Caransebes

A. Partea I. Descrierea imobilului

TEREN Extravilan

Adresa: Jud. Caraș-Severin

Nr. Crt	Nr cadastral Nr. topografic	Suprafața* (mp)	Observații / Referințe
A1		3.147	Sector cadastral:39 Teren neimprijmit;

B. Partea II. Proprietari și acte

Inscrieri privitoare la dreptul de proprietate și alte drepturi reale		Referințe
706 / 22/05/2023		
Act Normativ nr. 7, din 13/02/1996 emis de Parlamentul Romaniei;		
B1	Intabulare, drept de PROPRIETATE, dobandit prin Lege, cota actuala 1/1 1) NEIDENTIFICAT NEIDENTIFICAT	A1
Act Normativ nr. 7, din 13/02/1996 emis de Parlamentul Romaniei (Adeverinta nr. 2093/19.05.2023, emisa de Primaria Comunei Cornea);		
B2	Se noteaza posesia factica in favoarea lui: 1) NOVACESCU-BRINZEI IOSIF	A1

C. Partea III. SARCINI .

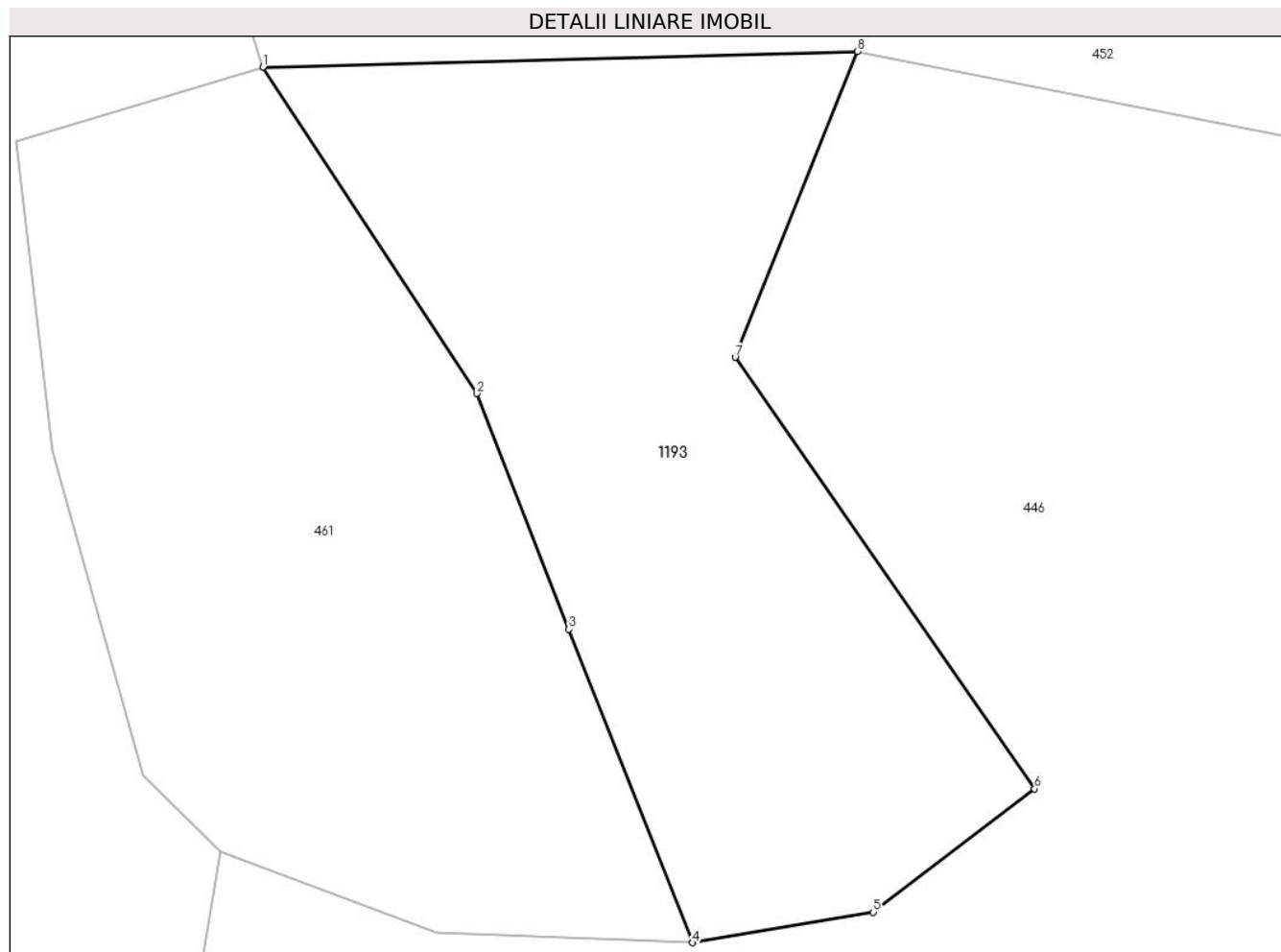
Inscrieri privind dezmembramintele dreptului de proprietate, drepturi reale de garanție și sarcini	Referințe
NU SUNT	

Anexa Nr. 1 La Partea I

Teren

Nr cadastral	Suprafața (mp)*	Observații / Referințe
	3.147	

* Suprafața este determinată în planul de proiecție Stereo 70.



Date referitoare la teren

Crt	Categorie folosință	Intravilan	Suprafața (mp)	Tarla	Parcelă	Nr. topo	Observații / Referințe
1	faneata	NU	3.147	-	-	-	Pamantu Rosu, Nr. Cad. Partial 1973, din planul cadastral 1:2880, editia 1874 - Cornea

Lungime Segmente

1) Valorile lungimilor segmentelor sunt obținute din proiecție în plan.

Punct început	X / Y	Punct sfârșit	X / Y	Lungime segment (** (m)
1	292.386,486 395.845,274	2	292.407,852 395.812,753	38.912
2	292.407,852 395.812,753	3	292.417,004 395.789,27	25.203
3	292.417,004 395.789,27	4	292.429,362 395.758,017	33.608
4	292.429,362 395.758,017	5	292.447,385 395.761,058	18.278
5	292.447,385 395.761,058	6	292.463,477 395.773,361	20.256

Punct început	X / Y	Punct sfârșit	X / Y	Lungime segment (** (m)
6	292.463,477 395.773,361	7	292.433,604 395.816,358	52.356
7	292.433,604 395.816,358	8	292.445,81 395.846,841	32.836
8	292.445,81 395.846,841	1	292.386,486 395.845,274	59.345

** Lungimile segmentelor sunt determinate în planul de proiecție Stereo 70 și sunt rotunjite la 1 milimetru.

*** Distanța dintre puncte este formată din segmente cumulate ce sunt mai mici decât valoarea 1 milimetru.

**DATE DESPRE IMOBILUL NR. 1194**

Oficiul de Cadastru și Publicitate Imobiliară CARAS-SEVERIN
Biroul de Cadastru și Publicitate Imobiliară Caransebes

A. Partea I. Descrierea imobilului

TEREN Extravilan

Adresa: Jud. Caraș-Severin

Nr. Crt	Nr cadastral Nr. topografic	Suprafața* (mp)	Observații / Referințe
A1		5.695	Sector cadastral:39 Teren neimprijmit;

B. Partea II. Proprietari și acte

Inscrieri privitoare la dreptul de proprietate și alte drepturi reale		Referințe
707 / 22/05/2023		
Act Normativ nr. 7, din 13/02/1996 emis de Parlamentul Romaniei;		
B1	Intabulare, drept de PROPRIETATE, dobandit prin Lege, cota actuala 1/1 1) NEIDENTIFICAT NEIDENTIFICAT	A1
Act Normativ nr. 7, din 13/02/1996 emis de Parlamentul Romaniei (Adeverinta nr. 2096/19.05.2023, emisa de Primaria Comunei Cornea);		
B2	Se noteaza posesia factica in favoarea lui: 1) BRINZEI IOSIF	A1

C. Partea III. SARCINI .

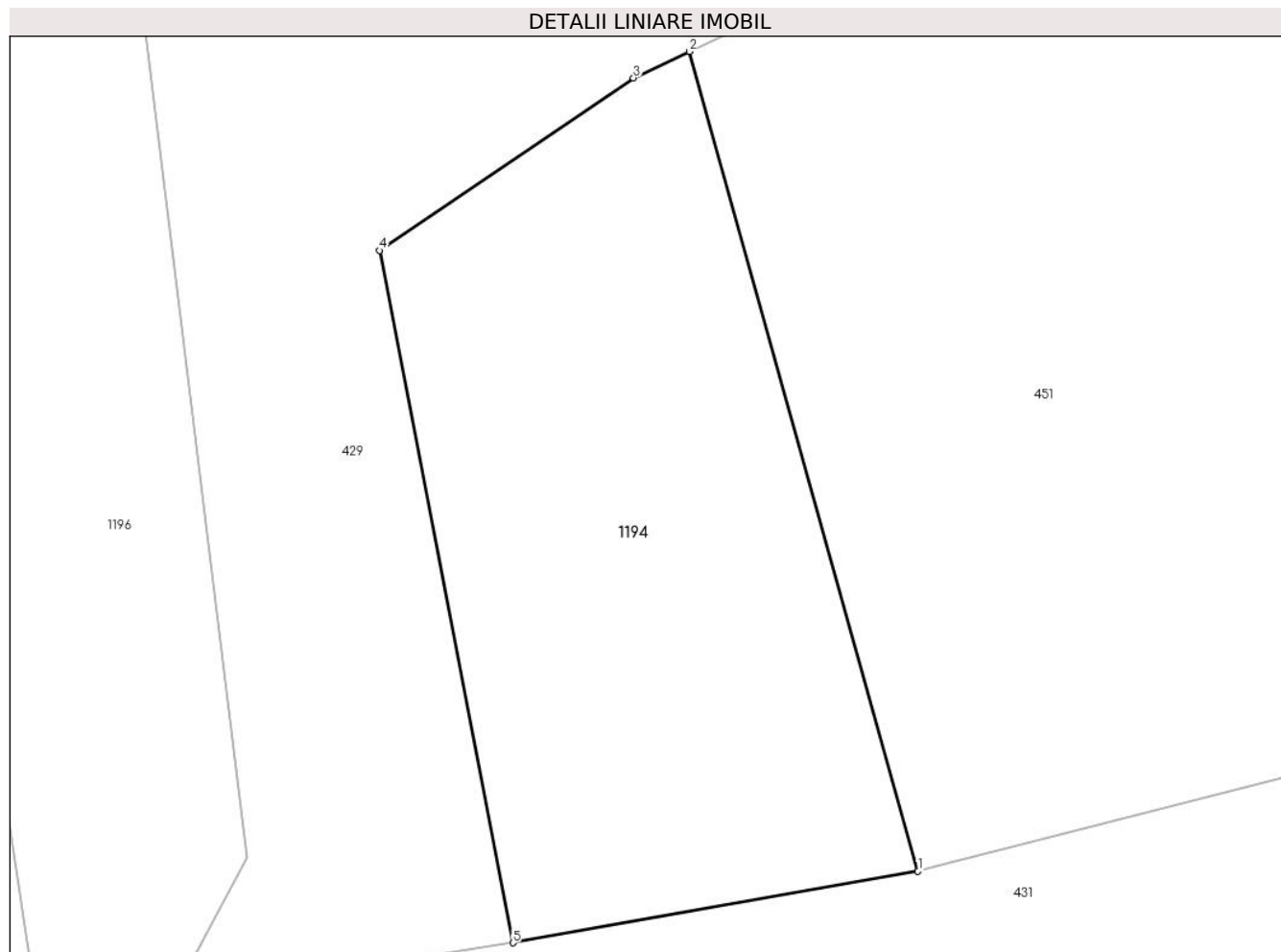
Inscrieri privind dezmembramintele dreptului de proprietate, drepturi reale de garanție și sarcini	Referințe
NU SUNT	

Anexa Nr. 1 La Partea I

Teren

Nr cadastral	Suprafața (mp)*	Observații / Referințe
	5.695	

* Suprafața este determinată în planul de proiecție Stereo 70.



Date referitoare la teren

Crt	Categorie folosință	Intravilan	Suprafața (mp)	Tarla	Parcelă	Nr. topo	Observații / Referințe
1	faneata	NU	5.695	-	-	-	Identificat cu nr. cadastral partial 1971 din planul cadastral 1:2880, editia 1874. Denumirea locului Sub Deal

Lungime Segmente

1) Valorile lungimilor segmentelor sunt obținute din proiecție în plan.

Punct început	X / Y	Punct sfârșit	X / Y	Lungime segment (** (m)
1	292.359,399 396.215,995	2	292.327,662 396.329,585	117.94
2	292.327,662 396.329,585	3	292.319,919 396.325,922	8.566
3	292.319,919 396.325,922	4	292.284,674 396.302,004	42.594
4	292.284,674 396.302,004	5	292.303,194 396.206,063	97.712

Punct început	X / Y	Punct sfârșit	X / Y	Lungime segment (** (m)
5	292.303,194 396.206,063	1	292.359,399 396.215,995	57.076

** Lungimile segmentelor sunt determinate în planul de proiecție Stereo 70 și sunt rotunjite la 1 milimetru.

*** Distanța dintre puncte este formată din segmente cumulate ce sunt mai mici decât valoarea 1 milimetru.

**DATE DESPRE IMOBILUL NR. 1195**

Oficiul de Cadastru și Publicitate Imobiliară CARAS-SEVERIN
Biroul de Cadastru și Publicitate Imobiliară Caransebes

A. Partea I. Descrierea imobilului

TEREN Extravilan

Adresa: Jud. Caraș-Severin

Nr. Crt	Nr cadastral Nr. topografic	Suprafața* (mp)	Observații / Referințe
A1		5.191	Sector cadastral:39 Teren neimprijmit;

B. Partea II. Proprietari și acte

Inscrieri privitoare la dreptul de proprietate și alte drepturi reale	Referințe
708 / 22/05/2023	
Act Normativ nr. 7, din 13/02/1996 emis de Parlamentul Romaniei;	
B1	Intabulare, drept de PROPRIETATE, dobandit prin Lege, cota actuala 1/1
	1) NEIDENTIFICAT NEIDENTIFICAT
Act Normativ nr. 7, din 13/02/1996 emis de Parlamentul Romaniei (Adeverinta nr. 2097/19.05.2023, emisa de Primaria Comunei Cornea);	
B2	Se noteaza posesia factica in favoarea lui:
	1) BRINZEI IOSIF

C. Partea III. SARCINI .

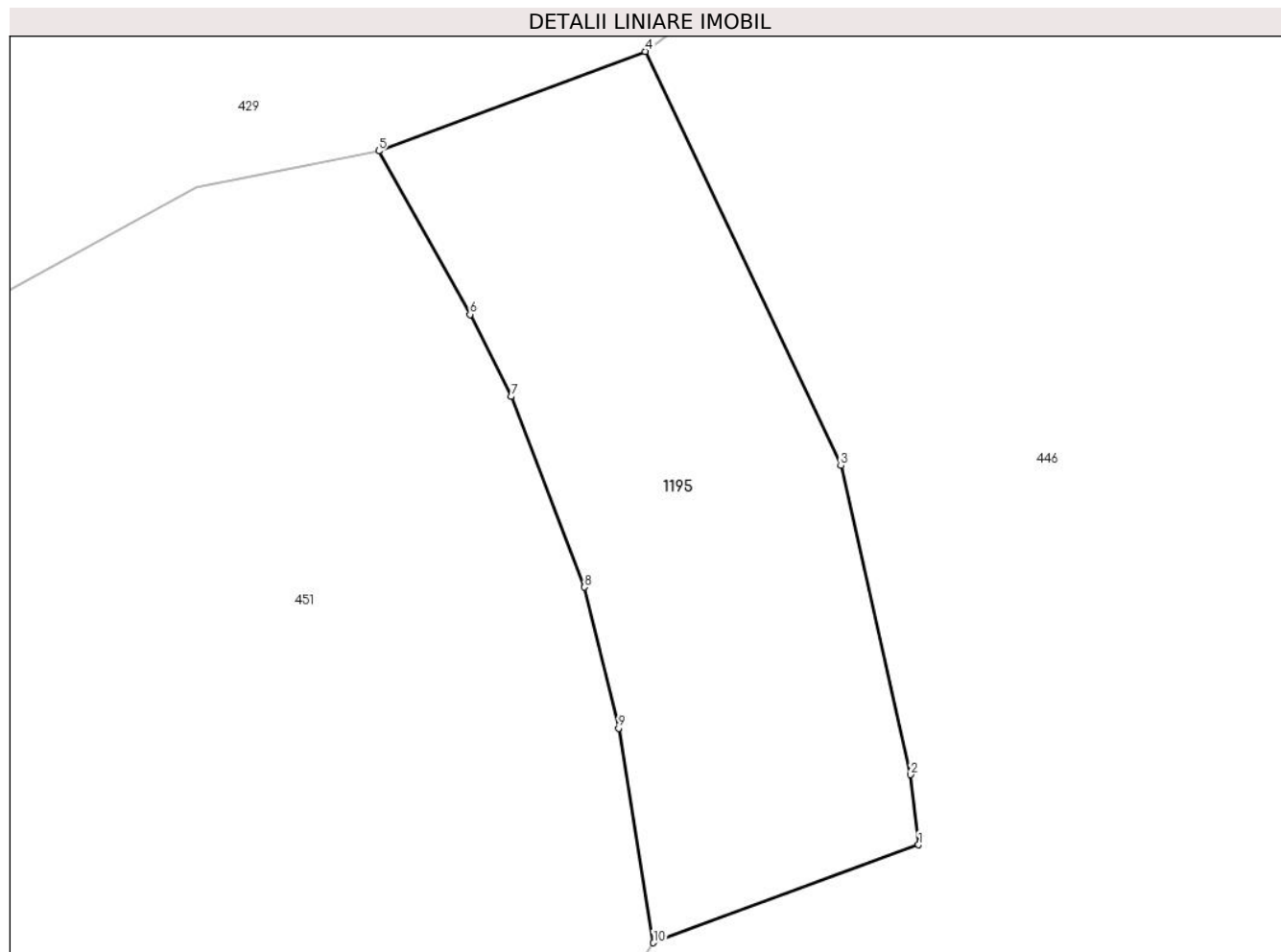
Inscrieri privind dezmembramintele dreptului de proprietate, drepturi reale de garanție și sarcini	Referințe
NU SUNT	

Anexa Nr. 1 La Partea I

Teren

Nr cadastral	Suprafața (mp)*	Observații / Referințe
	5.191	

* Suprafața este determinată în planul de proiecție Stereo 70.



Date referitoare la teren

Crt	Categorie folosință	Intravilan	Suprafața (mp)	Tarla	Parcelă	Nr. topo	Observații / Referințe
1	faneata	NU	5.191	-	-	-	Identificat cu nr. cadastral partial 1971 din planul cadastral 1:2880, editia 1874. Denumirea locului Sub Deal

Lungime Segmente

1) Valorile lungimilor segmentelor sunt obținute din proiecție în plan.

Punct început	X / Y	Punct sfârșit	X / Y	Lungime segment (** (m)
1	292.539,89 396.297,243	2	292.538,715 396.307,702	10.525
2	292.538,715 396.307,702	3	292.528,262 396.353,809	47.277
3	292.528,262 396.353,809	4	292.499,045 396.415,568	68.321
4	292.499,045 396.415,568	5	292.459,274 396.400,718	42.453

Punct început	X / Y	Punct sfârșit	X / Y	Lungime segment (** (m)
5	292.459,274 396.400,718	6	292.472,907 396.376,333	27.937
6	292.472,907 396.376,333	7	292.479,082 396.364,104	13.7
7	292.479,082 396.364,104	8	292.490,016 396.335,668	30.466
8	292.490,016 396.335,668	9	292.495,088 396.314,638	21.633
9	292.495,088 396.314,638	10	292.500,285 396.282,65	32.407
10	292.500,285 396.282,65	1	292.539,89 396.297,243	42.208

** Lungimile segmentelor sunt determinate în planul de proiecție Stereo 70 și sunt rotunjite la 1 milimetru.

*** Distanța dintre puncte este formată din segmente cumulate ce sunt mai mici decât valoarea 1 milimetru.

**DATE DESPRE IMOBILUL NR. 1196**

Oficiul de Cadastru și Publicitate Imobiliară CARAS-SEVERIN
Biroul de Cadastru și Publicitate Imobiliară Caransebes

A. Partea I. Descrierea imobilului

TEREN Extravilan

Adresa: Jud. Caraș-Severin

Nr. Crt	Nr cadastral Nr. topografic	Suprafața* (mp)	Observații / Referințe
A1		5.000	Sector cadastral:39 Teren neimprijmit;

B. Partea II. Proprietari și acte

Inscrieri privitoare la dreptul de proprietate și alte drepturi reale	Referințe
711 / 22/05/2023	
Act Normativ nr. 7, din 13/02/1996 emis de Parlamentul Romaniei;	
B2	Intabulare, drept de PROPRIETATE, dobandit prin Iesire Din Indiviziune, cota actuala 1/1
	1) NEIDENTIFICAT NEIDENTIFICAT
Act Normativ nr. 7, din 13/02/1996 emis de Parlamentul Romaniei (Adeverinta nr. 2101/19.05.2023, emisa de Primaria Comunei Cornea);	
B2	Se noteaza posesia factica in favoarea lui:
	1) CALTUN STEFAN

C. Partea III. SARCINI .

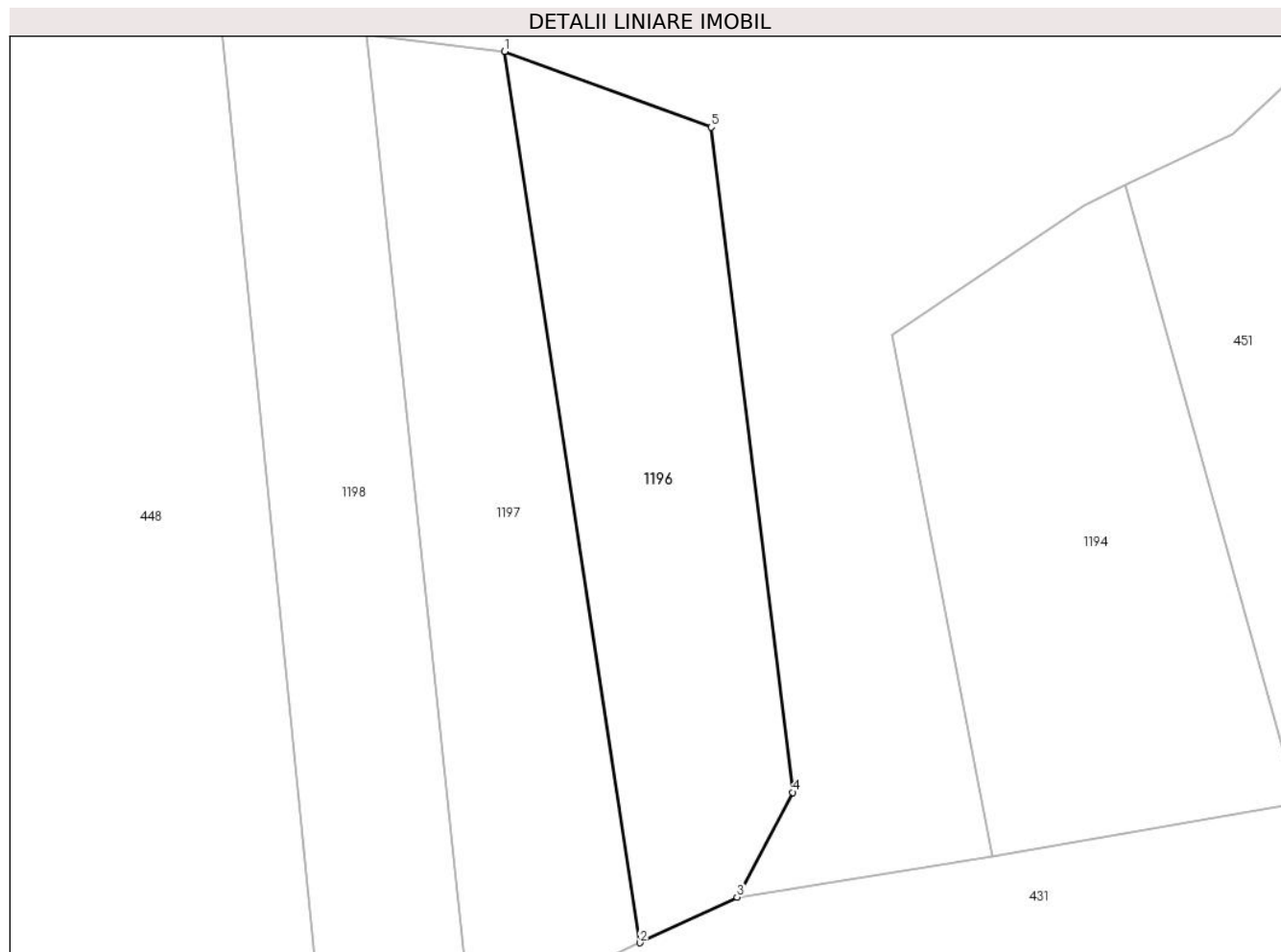
Inscrieri privind dezmembramintele dreptului de proprietate, drepturi reale de garanție și sarcini	Referințe
NU SUNT	

Anexa Nr. 1 La Partea I

Teren

Nr cadastral	Suprafața (mp)*	Observații / Referințe
	5.000	

* Suprafața este determinată în planul de proiecție Stereo 70.



Date referitoare la teren

Crt	Categorie folosință	Intra vilan	Suprafața (mp)	Tarla	Parcelă	Nr. topo	Observații / Referințe
1	faneata	NU	5.000	-	-	-	Identificat cu nr. cadastral partial 1969; 1970, din planul cadastral 1: 2880, editia 1874. Denumirea locului Sub Deal

Lungime Segmente

1) Valorile lungimilor segmentelor sunt obținute din proiecție în plan.

Punct început	X / Y	Punct sfârșit	X / Y	Lungime segment (** (m)
1	292.213,286 396.354,177	2	292.238,211 396.190,273	165.788
2	292.238,211 396.190,273	3	292.256,082 396.198,654	19.739
3	292.256,082 396.198,654	4	292.266,352 396.217,927	21.839
4	292.266,352 396.217,927	5	292.251,297 396.340,234	123.23

Punct început	X / Y	Punct sfârșit	X / Y	Lungime segment (** (m)
5	292.251,297 396.340,234	1	292.213,286 396.354,177	40.488

** Lungimile segmentelor sunt determinate în planul de proiecție Stereo 70 și sunt rotunjite la 1 milimetru.

*** Distanța dintre puncte este formată din segmente cumulate ce sunt mai mici decât valoarea 1 milimetru.

**DATE DESPRE IMOBILUL NR. 1197**

Oficiul de Cadastru și Publicitate Imobiliară CARAS-SEVERIN
Biroul de Cadastru și Publicitate Imobiliară Caransebes

A. Partea I. Descrierea imobilului

TEREN Extravilan

Adresa: Jud. Caraș-Severin

Nr. Crt	Nr cadastral Nr. topografic	Suprafața* (mp)	Observații / Referințe
A1		5.000	Sector cadastral:39 Teren neimprijmit;

B. Partea II. Proprietari și acte

Inscrieri privitoare la dreptul de proprietate și alte drepturi reale		Referințe
710 / 22/05/2023		
Act Normativ nr. 7, din 13/02/1996 emis de Parlamentul Romaniei;		
B1	Intabulare, drept de PROPRIETATE, dobandit prin lesire Din Indiviziune, cota actuala 1/1 1) NEIDENTIFICAT NEIDENTIFICAT	A1
Act Normativ nr. 7, din 13/02/1996 emis de Parlamentul Romaniei (Adeverinta nr. 2100/19.05.2023, emisa de Primaria Comunei Cornea);		
B2	Se noteaza posesia factica in favoarea lui: 1) NEGOITA MARIA	A1

C. Partea III. SARCINI .

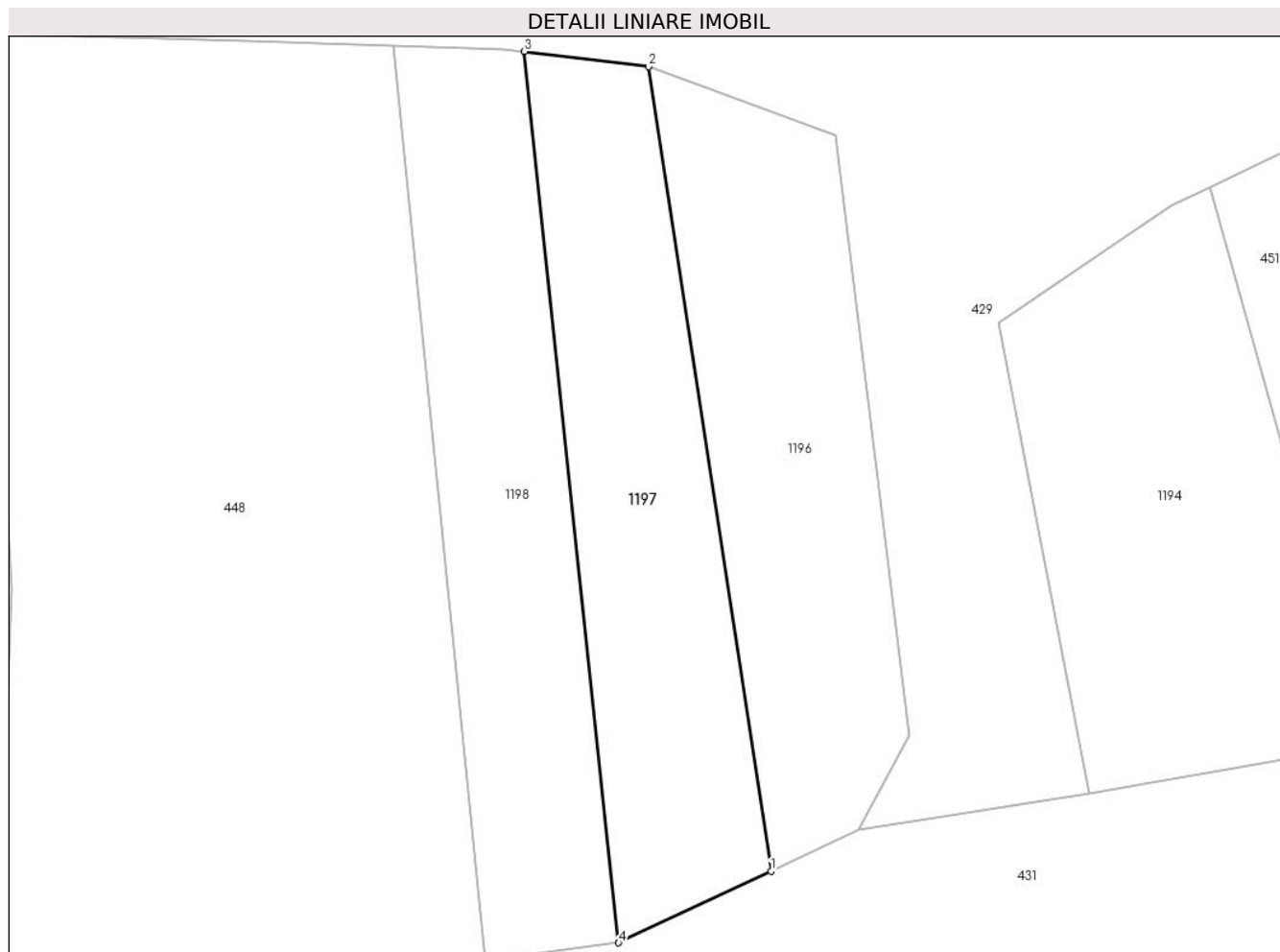
Inscrieri privind dezmembramintele dreptului de proprietate, drepturi reale de garanție și sarcini	Referințe
NU SUNT	

Anexa Nr. 1 La Partea I

Teren

Nr cadastral	Suprafața (mp)*	Observații / Referințe
	5.000	

* Suprafața este determinată în planul de proiecție Stereo 70.



Date referitoare la teren

Crt	Categorie folosință	Intravilan	Suprafața (mp)	Tarla	Parcelă	Nr. topo	Observații / Referințe
1	faneata	NU	5.000	-	-	-	Identificat cu nr. cadastral partial 1969; 1970, din planul cadastral 1: 2880, editia 1874. Denumirea locului Sub Deal

Lungime Segmente

1) Valorile lungimilor segmentelor sunt obținute din proiecție în plan.

Punct început	X / Y	Punct sfârșit	X / Y	Lungime segment (** (m)
1	292.238,211 396.190,273	2	292.213,286 396.354,177	165.788
2	292.213,286 396.354,177	3	292.187,939 396.357,282	25.536
3	292.187,939 396.357,282	4	292.207,133 396.175,699	182.595
4	292.207,133 396.175,699	1	292.238,211 396.190,273	34.326

**** Lungimile segmentelor sunt determinate în planul de proiecție Stereo 70 și sunt rotunjite la 1 milimetru.**

***** Distanța dintre puncte este formată din segmente cumulate ce sunt mai mici decât valoarea 1 milimetru.**

**DATE DESPRE IMOBILUL NR. 1198**

Oficiul de Cadastru și Publicitate Imobiliară CARAS-SEVERIN
Biroul de Cadastru și Publicitate Imobiliară Caransebes

A. Partea I. Descrierea imobilului

TEREN Extravilan

Adresa: Jud. Caraș-Severin

Nr. Crt	Nr cadastral Nr. topografic	Suprafața* (mp)	Observații / Referințe
A1		4.998	Sector cadastral:39 Teren neimprijmit;

B. Partea II. Proprietari și acte

Inscrieri privitoare la dreptul de proprietate și alte drepturi reale		Referințe
709 / 22/05/2023		
Act Normativ nr. 7, din 13/02/1996 emis de Parlamentul Romaniei;		
B1	Intabulare, drept de PROPRIETATE, dobandit prin Lege, cota actuala 1/1 1) NEIDENTIFICAT NEIDENTIFICAT	A1
Act Normativ nr. 7, din 13/02/1996 emis de Parlamentul Romaniei (Adeverinta nr. 2099/19.05.2023, emisa de Primaria Comunei Cornea);		
B1	Se noteaza posesia factica in favoarea lui: 1) CALTUN MARIA	A1

C. Partea III. SARCINI .

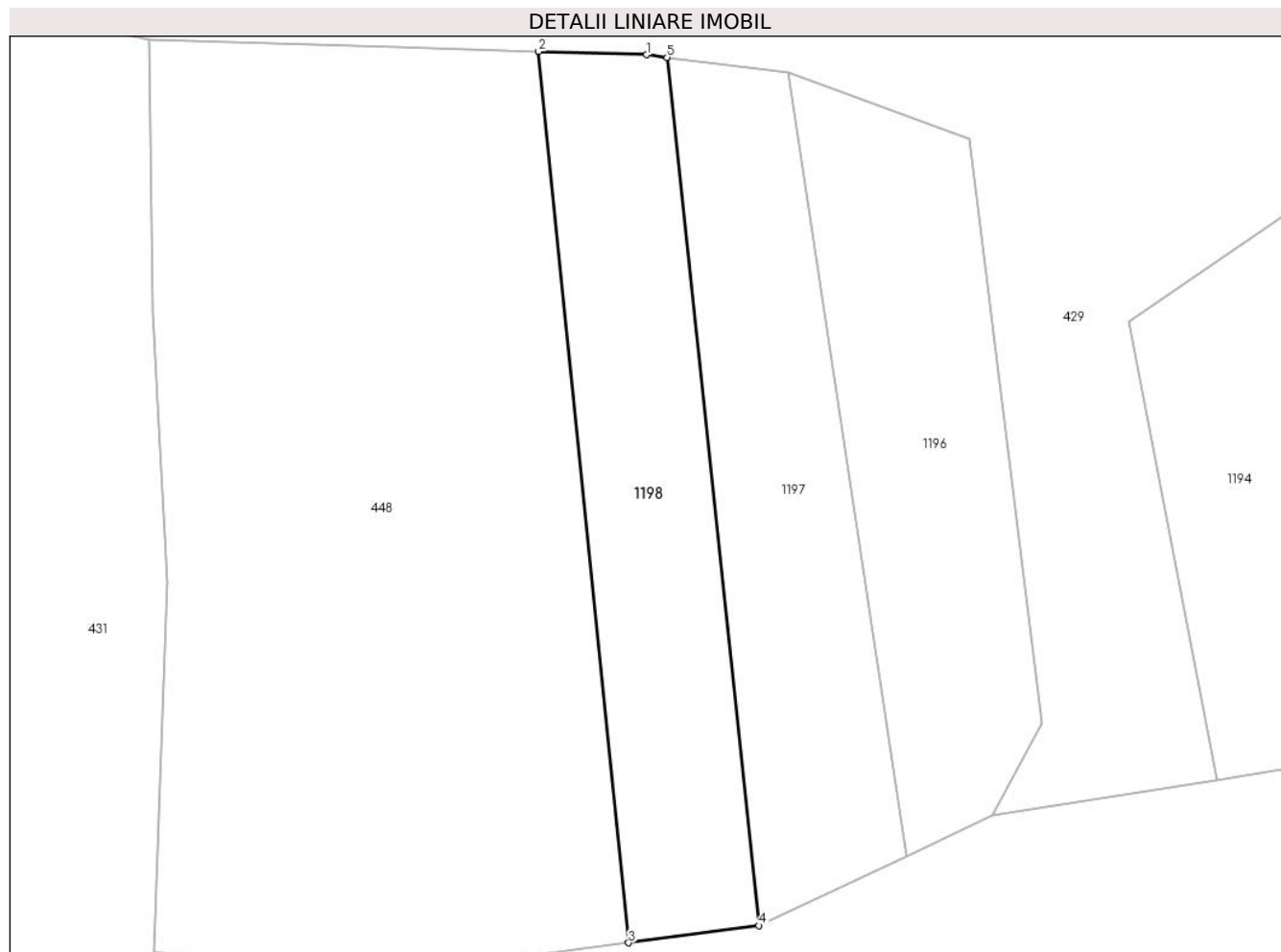
Inscrieri privind dezmembramintele dreptului de proprietate, drepturi reale de garanție și sarcini	Referințe
NU SUNT	

Anexa Nr. 1 La Partea I

Teren

Nr cadastral	Suprafața (mp)*	Observații / Referințe
	4.998	

* Suprafața este determinată în planul de proiecție Stereo 70.



Date referitoare la teren

Crt	Categorie folosință	Intravilan	Suprafața (mp)	Tarla	Parcelă	Nr. topo	Observații / Referințe
1	faneata	NU	4.998	-	-	-	Identificat cu nr. cadastral partial 1969; 1970, din planul cadastral 1: 2880, editia 1874. Denumirea locului Sub Deal

Lungime Segmente

1) Valorile lungimilor segmentelor sunt obținute din proiecție în plan.

Punct început	X / Y	Punct sfârșit	X / Y	Lungime segment (** (m)
1	292.183,668 396.357,805	2	292.161,095 396.358,521	22.584
2	292.161,095 396.358,521	3	292.179,932 396.172,123	187.347
3	292.179,932 396.172,123	4	292.207,133 396.175,699	27.435
4	292.207,133 396.175,699	5	292.187,939 396.357,282	182.595

Punct început	X / Y	Punct sfârșit	X / Y	Lungime segment (** (m)
5	292.187,939 396.357,282	1	292.183,668 396.357,805	4.303

** Lungimile segmentelor sunt determinate în planul de proiecție Stereo 70 și sunt rotunjite la 1 milimetru.

*** Distanța dintre puncte este formată din segmente cumulate ce sunt mai mici decât valoarea 1 milimetru.

**DATE DESPRE IMOBILUL NR. 1199**

Oficiul de Cadastru și Publicitate Imobiliară CARAS-SEVERIN
Biroul de Cadastru și Publicitate Imobiliară Caransebes

A. Partea I. Descrierea imobilului

TEREN Extravilan

Adresa: Jud. Caraș-Severin

Nr. Crt	Nr cadastral Nr. topografic	Suprafața* (mp)	Observații / Referințe
A1		10.551	Sector cadastral:39 Teren neimpregmuit;

B. Partea II. Proprietari și acte

Inscrieri privitoare la dreptul de proprietate și alte drepturi reale	Referințe
712 / 22/05/2023	
Act Normativ nr. 7, din 13/02/1996 emis de Parlamentul Romaniei;	
B1	A1
Intabulare, drept de PROPRIETATE, dobandit prin Lege, cota actuala 1/1	
1) NEIDENTIFICAT NEIDENTIFICAT	
Act Normativ nr. 7, din 13/02/1996 emis de Parlamentul Romaniei (Adeverinta nr. 2102/19.05.2023, emisa de Primaria Comunei Cornea);	
B2	A1
Se noteaza posesia factica in favoarea lui:	
1) HIP GHEORGHE	

C. Partea III. SARCINI .

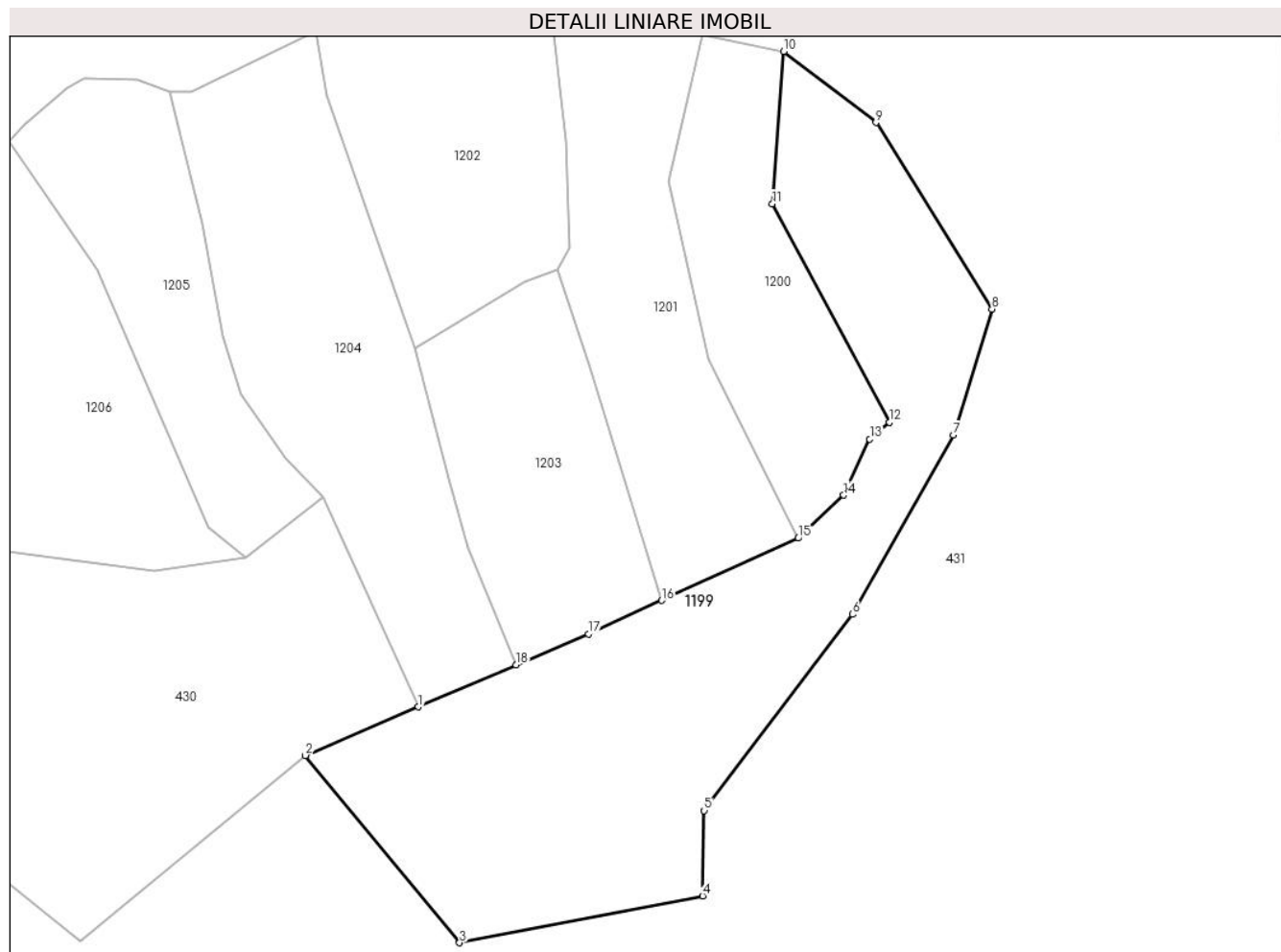
Inscrieri privind dezmembramintele dreptului de proprietate, drepturi reale de garanție și sarcini	Referințe
NU SUNT	

Anexa Nr. 1 La Partea I

Teren

Nr cadastral	Suprafața (mp)*	Observații / Referințe
	10.551	

* Suprafața este determinată în planul de proiecție Stereo 70.



Date referitoare la teren

Crt	Categorie folosință	Intravilan	Suprafața (mp)	Tarla	Parcelă	Nr. topo	Observații / Referințe
1	faneata	NU	10.551	-	-	-	Sub Deal, Nr. Cad. Partial 1942; 1943; 1944; 1945, din planul cadastral 1: 2880, editia 1874 - Cornea

Lungime Segmente

1) Valorile lungimilor segmentelor sunt obținute din proiecție în plan.

Punct început	X / Y	Punct sfârșit	X / Y	Lungime segment (** (m)
1	291.862,118 396.161,417	2	291.833,674 396.149,214	30.951
2	291.833,674 396.149,214	3	291.872,458 396.102,196	60.95
3	291.872,458 396.102,196	4	291.933,569 396.113,943	62.23
4	291.933,569 396.113,943	5	291.933,946 396.135,383	21.443
5	291.933,946 396.135,383	6	291.971,223 396.184,658	61.787

Punct început	X / Y	Punct sfârșit	X / Y	Lungime segment (** (m)
6	291.971,223 396.184,658	7	291.996,701 396.229,715	51.762
7	291.996,701 396.229,715	8	292.006,336 396.261,318	33.039
8	292.006,336 396.261,318	9	291.977,133 396.308,192	55.227
9	291.977,133 396.308,192	10	291.953,932 396.326,047	29.276
10	291.953,932 396.326,047	11	291.951,116 396.287,79	38.36
11	291.951,116 396.287,79	12	291.980,567 396.232,929	62.266
12	291.980,567 396.232,929	13	291.975,579 396.228,7	6.539
13	291.975,579 396.228,7	14	291.969,025 396.214,624	15.527
14	291.969,025 396.214,624	15	291.957,618 396.203,791	15.731
15	291.957,618 396.203,791	16	291.923,289 396.188,15	37.724
16	291.923,289 396.188,15	17	291.904,858 396.179,752	20.254
17	291.904,858 396.179,752	18	291.886,668 396.171,949	19.793
18	291.886,668 396.171,949	1	291.862,118 396.161,417	26.714

** Lungimile segmentelor sunt determinate în planul de proiecție Stereo 70 și sunt rotunjite la 1 milimetru.

*** Distanța dintre puncte este formată din segmente cumulate ce sunt mai mici decât valoarea 1 milimetru.

**DATE DESPRE IMOBILUL NR. 1200**

Oficiul de Cadastru și Publicitate Imobiliară CARAS-SEVERIN
Biroul de Cadastru și Publicitate Imobiliară Caransebes

A. Partea I. Descrierea imobilului

TEREN Extravilan

Adresa: Jud. Caraș-Severin

Nr. Crt	Nr cadastral Nr. topografic	Suprafața* (mp)	Observații / Referințe
A1		3.331	Sector cadastral:39 Teren neimprijmit;

B. Partea II. Proprietari și acte

Inscrieri privitoare la dreptul de proprietate și alte drepturi reale	Referințe
713 / 22/05/2023	
Act Normativ nr. 7, din 13/02/1996 emis de Parlamentul Romaniei;	
B1	A1
Intabulare, drept de PROPRIETATE, dobandit prin Lege, cota actuala 1/1 1) NEIDENTIFICAT NEIDENTIFICAT	
Act Normativ nr. 7, din 13/02/1996 emis de Parlamentul Romaniei (Adeverinta nr. 2103/19.05.2023, emisa de Primaria Comunei Cornea);	
B2	A1
Se noteaza posesia factica in favoarea lui: 1) SABAILA ION	

C. Partea III. SARCINI .

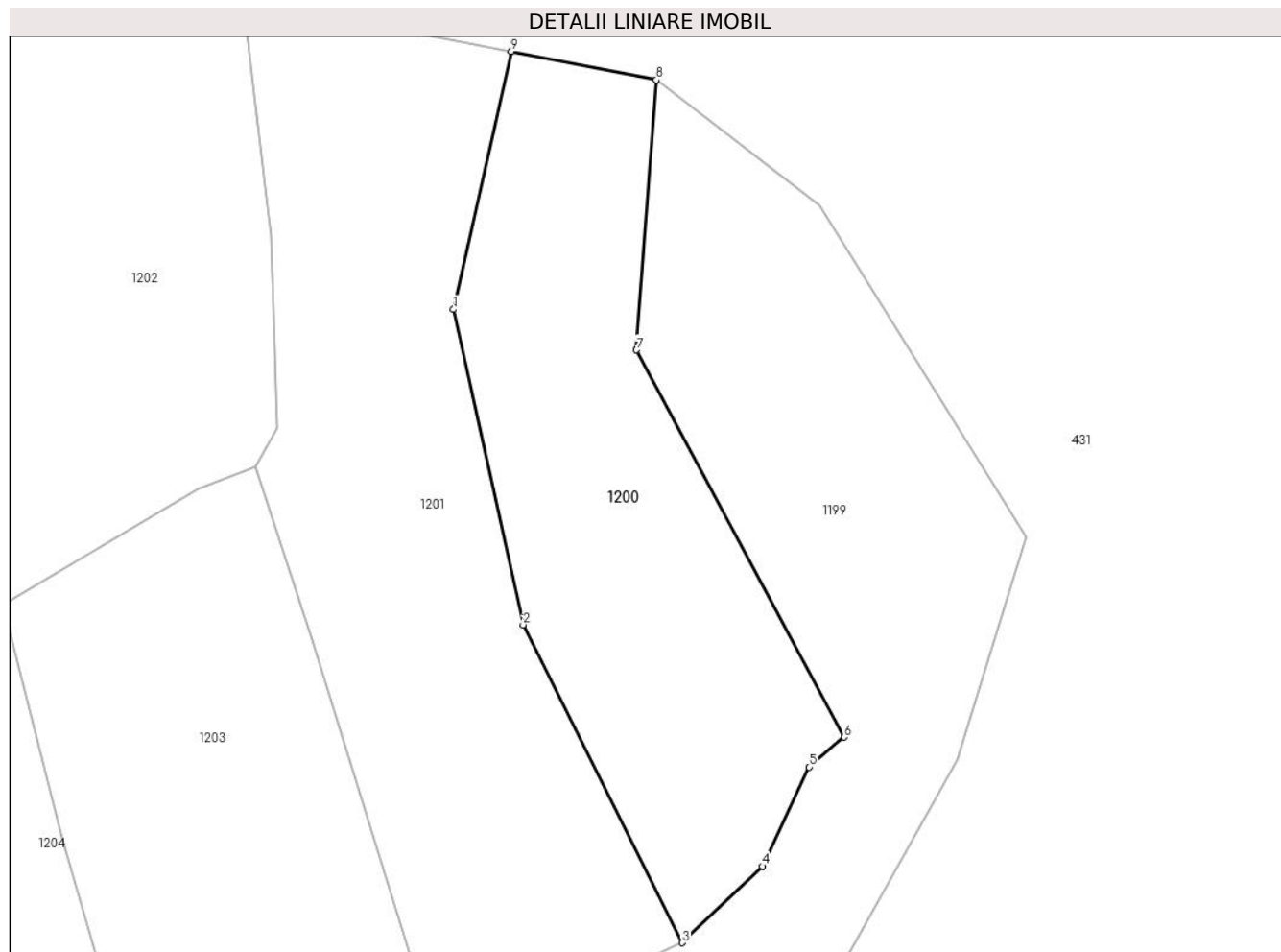
Inscrieri privind dezmembramintele dreptului de proprietate, drepturi reale de garanție și sarcini	Referințe
NU SUNT	

Anexa Nr. 1 La Partea I

Teren

Nr cadastral	Suprafața (mp)*	Observații / Referințe
	3.331	

* Suprafața este determinată în planul de proiecție Stereo 70.



Date referitoare la teren

Crt	Categorie folosință	Intravilan	Suprafața (mp)	Tarla	Parcelă	Nr. topo	Observații / Referințe
1	faneata	NU	3.331	-	-	-	Sub Deal, Nr. Cad. Partial 1943; 1944; 1945, din planul cadastral 1:2880, editia 1874 - Cornea

Lungime Segmente

1) Valorile lungimilor segmentelor sunt obținute din proiecție în plan.

Punct început	X / Y	Punct sfârșit	X / Y	Lungime segment (** (m)
1	291.925,135 396.293,532	2	291.935,036 396.248,837	45.779
2	291.935,036 396.248,837	3	291.957,618 396.203,791	50.389
3	291.957,618 396.203,791	4	291.969,025 396.214,624	15.731
4	291.969,025 396.214,624	5	291.975,579 396.228,7	15.527
5	291.975,579 396.228,7	6	291.980,567 396.232,929	6.539

Punct început	X / Y	Punct sfârșit	X / Y	Lungime segment (** (m)
6	291.980,567 396.232,929	7	291.951,116 396.287,79	62.266
7	291.951,116 396.287,79	8	291.953,932 396.326,047	38.36
8	291.953,932 396.326,047	9	291.933,374 396.330,093	20.952
9	291.933,374 396.330,093	1	291.925,135 396.293,532	37.478

** Lungimile segmentelor sunt determinate în planul de proiecție Stereo 70 și sunt rotunjite la 1 milimetru.

*** Distanța dintre puncte este formată din segmente cumulate ce sunt mai mici decât valoarea 1 milimetru.

**DATE DESPRE IMOBILUL NR. 1201**

Oficiul de Cadastru și Publicitate Imobiliară CARAS-SEVERIN
Biroul de Cadastru și Publicitate Imobiliară Caransebes

A. Partea I. Descrierea imobilului

TEREN Extravilan

Adresa: Jud. Caraș-Severin

Nr. Crt	Nr cadastral Nr. topografic	Suprafața* (mp)	Observații / Referințe
A1		4.492	Sector cadastral:39 Teren neimprijmit;

B. Partea II. Proprietari și acte

Inscrieri privitoare la dreptul de proprietate și alte drepturi reale		Referințe
716 / 22/05/2023		
Act Normativ nr. 7, din 13/02/1996 emis de Parlamentul Romaniei;		
B2	Intabulare, drept de PROPRIETATE, dobandit prin Lege, cota actuala 1/1 1) NEIDENTIFICAT NEIDENTIFICAT	A1
Act Normativ nr. 7, din 13/02/1996 emis de Parlamentul Romaniei (Adeverinta nr. 2106/19.05.2023, emisa de Primaria Comunei Cornea);		
B2	Se noteaza posesia factica in favoarea lui: 1) PALEAN DUMITRA	A1

C. Partea III. SARCINI .

Inscrieri privind dezmembramintele dreptului de proprietate, drepturi reale de garanție și sarcini	Referințe
NU SUNT	

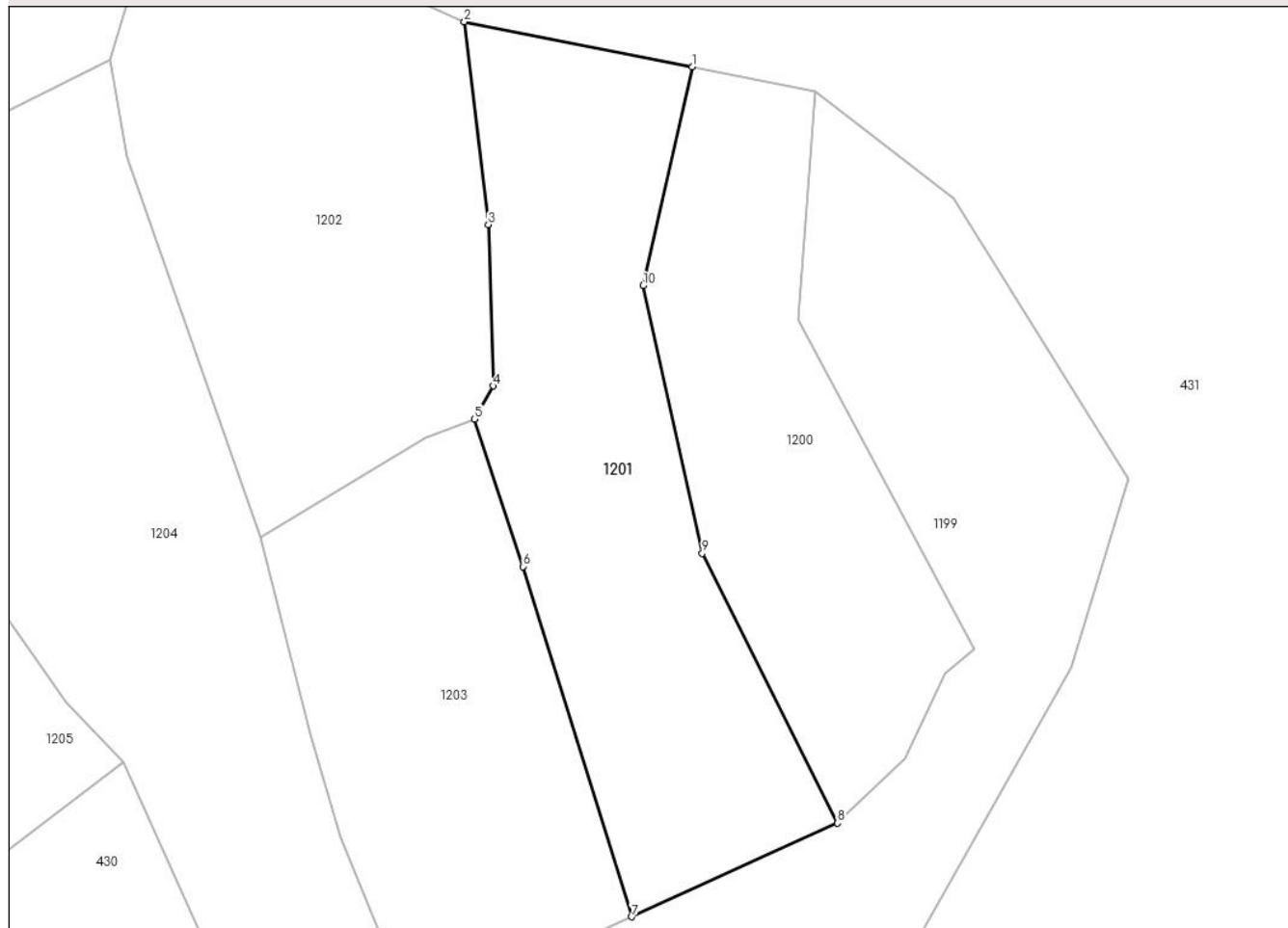
Anexa Nr. 1 La Partea I

Teren

Nr cadastral	Suprafața (mp)*	Observații / Referințe
	4.492	

* Suprafața este determinată în planul de proiecție Stereo 70.

DETALII LINIARE IMOBIL



Date referitoare la teren

Crt	Categorie folosință	Intravilan	Suprafața (mp)	Tarla	Parcelă	Nr. topo	Observații / Referințe
1	faneata	NU	4.492	-	-	-	Sub Deal, Nr. Cad. Partial 1943; 1944; 1945, din planul cadastral 1:2880, editia 1874 - Cornea

Lungime Segmente

1) Valorile lungimilor segmentelor sunt obținute din proiecție în plan.

Punct început	X / Y	Punct sfârșit	X / Y	Lungime segment (** (m)
1	291.933,374 396.330,093	2	291.895,285 396.337,589	38.82
2	291.895,285 396.337,589	3	291.899,302 396.303,736	34.09
3	291.899,302 396.303,736	4	291.900,095 396.276,765	26.983
4	291.900,095 396.276,765	5	291.897,003 396.271,253	6.32
5	291.897,003 396.271,253	6	291.905,126 396.246,628	25.93

Punct început	X / Y	Punct sfârșit	X / Y	Lungime segment (** (m)
6	291.905,126 396.246,628	7	291.923,289 396.188,15	61.234
7	291.923,289 396.188,15	8	291.957,618 396.203,791	37.724
8	291.957,618 396.203,791	9	291.935,036 396.248,837	50.389
9	291.935,036 396.248,837	10	291.925,135 396.293,532	45.779
10	291.925,135 396.293,532	1	291.933,374 396.330,093	37.478

** Lungimile segmentelor sunt determinate în planul de proiecție Stereo 70 și sunt rotunjite la 1 milimetru.

*** Distanța dintre puncte este formată din segmente cumulate ce sunt mai mici decât valoarea 1 milimetru.

**DATE DESPRE IMOBILUL NR. 1202**

Oficiul de Cadastru și Publicitate Imobiliară CARAS-SEVERIN
Biroul de Cadastru și Publicitate Imobiliară Caransebes

A. Partea I. Descrierea imobilului

TEREN Extravilan

Adresa: Jud. Caraș-Severin

Nr. Crt	Nr cadastral Nr. topografic	Suprafața* (mp)	Observații / Referințe
A1		4.628	Sector cadastral:39 Teren neimprijmit;

B. Partea II. Proprietari și acte

Inscrieri privitoare la dreptul de proprietate și alte drepturi reale		Referințe
717 / 22/05/2023		
Act Normativ nr. 7, din 13/02/1996 emis de PARLAMENTUL ROMANIEI (Art.13, Al. 15);		
B1	Inscrierea provizorie, drept de PROPRIETATE, dobandit prin Constituire, cota actuala 1/1 1) COMUNA CORNEA, CIF:3227734	A1

C. Partea III. SARCINI .

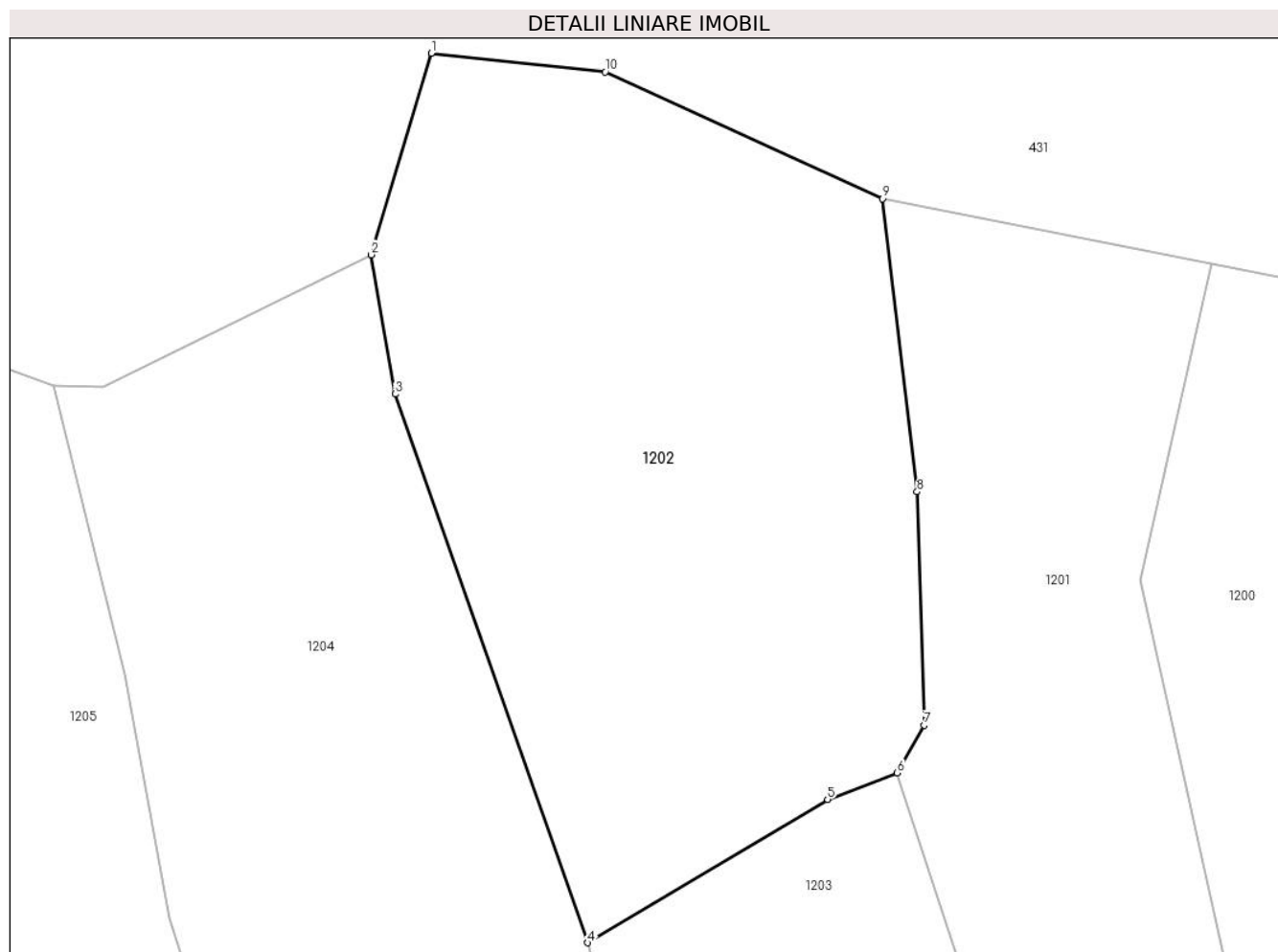
Inscrieri privind dezmembramintele dreptului de proprietate, drepturi reale de garanție și sarcini	Referințe
NU SUNT	

Anexa Nr. 1 La Partea I

Teren

Nr cadastral	Suprafața (mp)*	Observații / Referințe
	4.628	

* Suprafața este determinată în planul de proiecție Stereo 70.



Date referitoare la teren

Crt	Categorie folosință	Intravilan	Suprafața (mp)	Tarla	Parcelă	Nr. topo	Observații / Referințe
1	faneata	NU	4.628	-	-	-	Sub Deal, Nr. Cad. Partial 1943; 1944; 1945, din planul cadastral 1:2880, editia 1874 - Cornea

Lungime Segmente

1) Valorile lungimilor segmentelor sunt obținute din proiecție în plan.

Punct început	X / Y	Punct sfârșit	X / Y	Lungime segment (** (m)
1	291.843,125 396.354,414	2	291.836,187 396.331,131	24.295
2	291.836,187 396.331,131	3	291.838,937 396.315,027	16.337
3	291.838,937 396.315,027	4	291.861,218 396.251,61	67.217
4	291.861,218 396.251,61	5	291.888,936 396.268,18	32.293
5	291.888,936 396.268,18	6	291.897,003 396.271,253	8.632

Punct început	X / Y	Punct sfârșit	X / Y	Lungime segment (** (m)
6	291.897,003 396.271,253	7	291.900,095 396.276,765	6.32
7	291.900,095 396.276,765	8	291.899,302 396.303,736	26.983
8	291.899,302 396.303,736	9	291.895,285 396.337,589	34.09
9	291.895,285 396.337,589	10	291.863,228 396.352,243	35.248
10	291.863,228 396.352,243	1	291.843,125 396.354,414	20.22

** Lungimile segmentelor sunt determinate în planul de proiecție Stereo 70 și sunt rotunjite la 1 milimetru.

*** Distanța dintre puncte este formată din segmente cumulate ce sunt mai mici decât valoarea 1 milimetru.

**DATE DESPRE IMOBILUL NR. 1203**

Oficiul de Cadastru și Publicitate Imobiliară CARAS-SEVERIN
Biroul de Cadastru și Publicitate Imobiliară Caransebes

A. Partea I. Descrierea imobilului

TEREN Extravilan

Adresa: Jud. Caraș-Severin

Nr. Crt	Nr cadastral Nr. topografic	Suprafața* (mp)	Observații / Referințe
A1		3.568	Sector cadastral:39 Teren neimprijmit;

B. Partea II. Proprietari și acte

Inscrieri privitoare la dreptul de proprietate și alte drepturi reale		Referințe
718 / 22/05/2023		
Act Normativ nr. 7, din 13/02/1996 emis de Parlamentul Romaniei;		
B1	Intabulare, drept de PROPRIETATE, dobandit prin Lege, cota actuala 1/1 1) NEIDENTIFICAT NEIDENTIFICAT	A1
718 / 21/05/2023		
Act Normativ nr. 7, din 13/02/1996 emis de Parlamentul Romaniei (Adeverinta nr. 2107/19.05.2023, emisa de Primaria Comunei Cornea);		
B2	Se noteaza posesia factica in favoarea lui: 1) BRINDA ILIE	A1

C. Partea III. SARCINI .

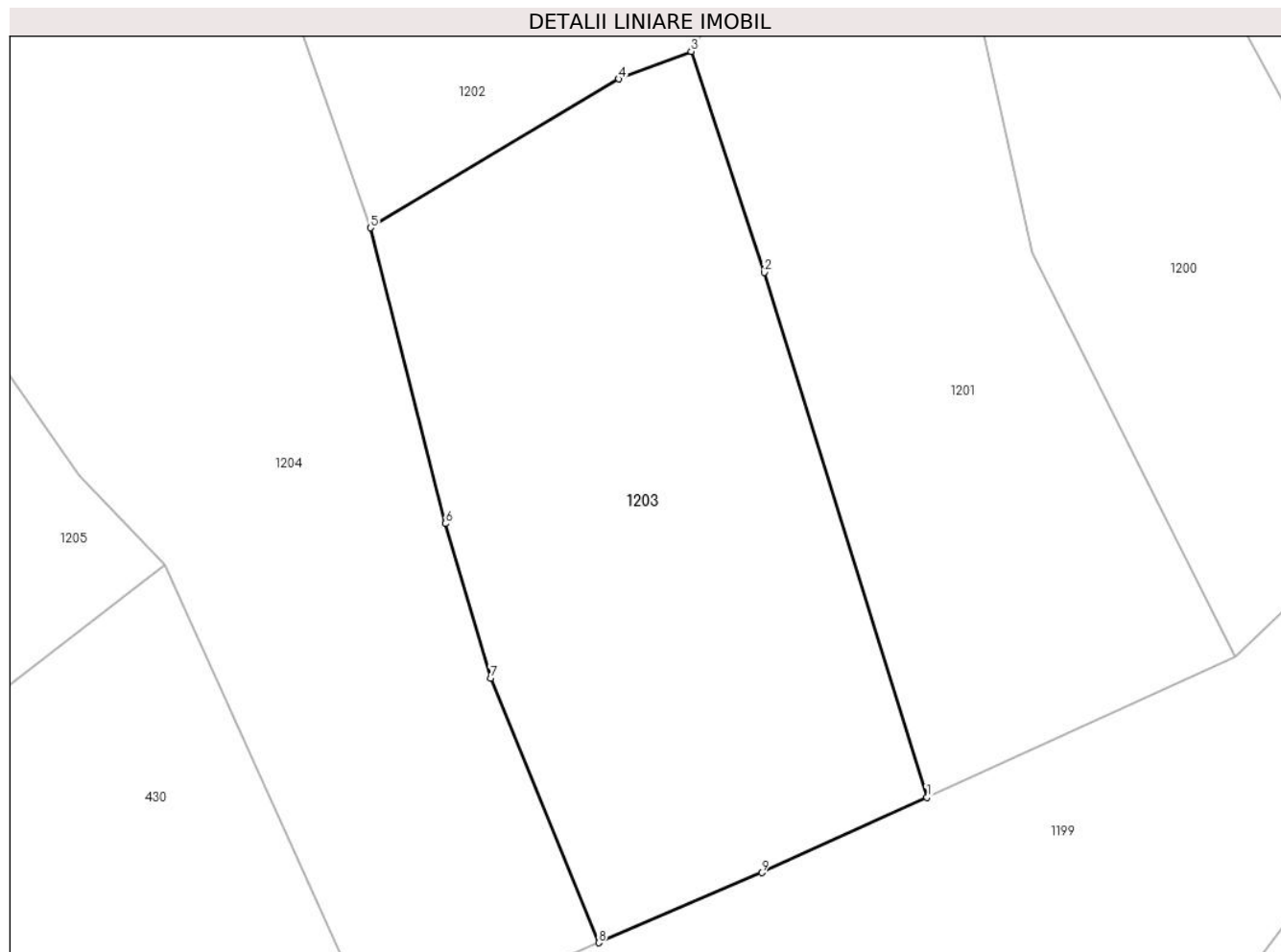
Inscrieri privind dezmembramintele dreptului de proprietate, drepturi reale de garanție și sarcini	Referințe
NU SUNT	

Anexa Nr. 1 La Partea I

Teren

Nr cadastral	Suprafața (mp)*	Observații / Referințe
	3.568	

* Suprafața este determinată în planul de proiecție Stereo 70.



Date referitoare la teren

Crt	Categorie folosință	Intravilan	Suprafața (mp)	Tarla	Parcelă	Nr. topo	Observații / Referințe
1	faneata	NU	3.568	-	-	-	Sub Deal, Nr. Cad. Partial 1941; 1943, din planul cadastral 1:2880, editia 1874 - Cornea

Lungime Segmente

1) Valorile lungimilor segmentelor sunt obținute din proiecție în plan.

Punct început	X / Y	Punct sfârșit	X / Y	Lungime segment (** (m)
1	291.923,289 396.188,15	2	291.905,126 396.246,628	61.234
2	291.905,126 396.246,628	3	291.897,003 396.271,253	25.93
3	291.897,003 396.271,253	4	291.888,936 396.268,18	8.632
4	291.888,936 396.268,18	5	291.861,218 396.251,61	32.293
5	291.861,218 396.251,61	6	291.869,59 396.218,657	34.0

Punct început	X / Y	Punct sfârșit	X / Y	Lungime segment (** (m)
6	291.869,59 396.218,657	7	291.874,637 396.201,43	17.951
7	291.874,637 396.201,43	8	291.886,668 396.171,949	31.841
8	291.886,668 396.171,949	9	291.904,858 396.179,752	19.793
9	291.904,858 396.179,752	1	291.923,289 396.188,15	20.254

** Lungimile segmentelor sunt determinate în planul de proiecție Stereo 70 și sunt rotunjite la 1 milimetru.

*** Distanța dintre puncte este formată din segmente cumulate ce sunt mai mici decât valoarea 1 milimetru.

**DATE DESPRE IMOBILUL NR. 1204**

Oficiul de Cadastru și Publicitate Imobiliară CARAS-SEVERIN
Biroul de Cadastru și Publicitate Imobiliară Caransebes

A. Partea I. Descrierea imobilului

TEREN Extravilan

Adresa: Jud. Caraș-Severin

Nr. Crt	Nr cadastral Nr. topografic	Suprafața* (mp)	Observații / Referințe
A1		6.053	Sector cadastral:39 Teren neimprijmit;

B. Partea II. Proprietari și acte

Inscrieri privitoare la dreptul de proprietate și alte drepturi reale	Referințe
719 / 22/05/2023	
Act Normativ nr. 7, din 13/02/1996 emis de Parlamentul Romaniei;	
B1	A1
Intabulare, drept de PROPRIETATE, dobandit prin Lege, cota actuala 1/1 1) NEIDENTIFICAT NEIDENTIFICAT	
Act Normativ nr. 7, din 13/02/1996 emis de Parlamentul Romaniei (Adeverinta nr. 2108/19.05.2023, emisa de Primaria Comunei Cornea);	
B2	A1
Se noteaza posesia factica in favoarea lui: 1) BOSIOC-SANDRU ILIE	

C. Partea III. SARCINI .

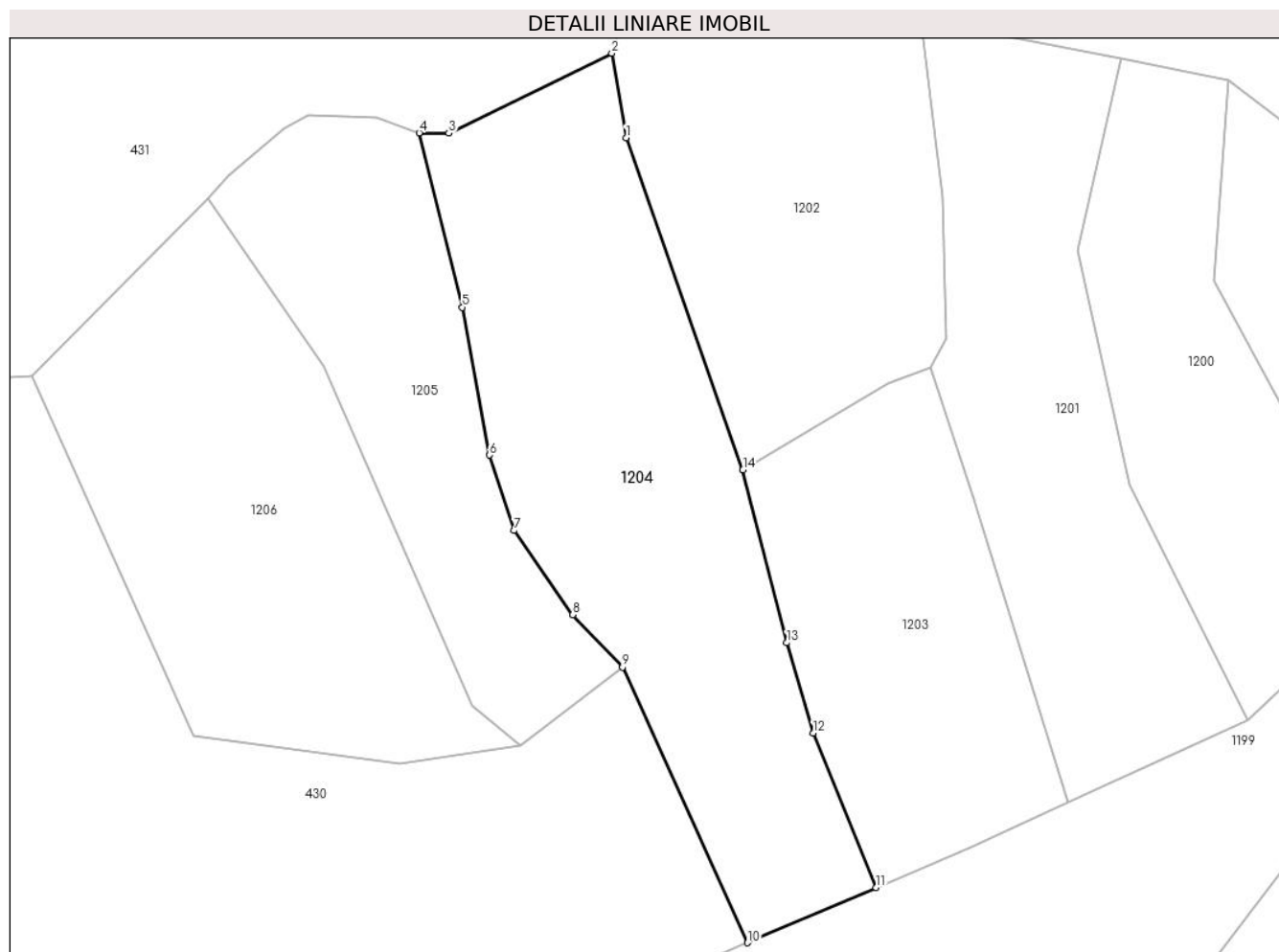
Inscrieri privind dezmembramintele dreptului de proprietate, drepturi reale de garanție și sarcini	Referințe
NU SUNT	

Anexa Nr. 1 La Partea I

Teren

Nr cadastral	Suprafața (mp)*	Observații / Referințe
	6.053	

* Suprafața este determinată în planul de proiecție Stereo 70.



Date referitoare la teren

Crt	Categorie folosință	Intravilan	Suprafața (mp)	Tarla	Parcelă	Nr. topo	Observații / Referințe
1	faneata	NU	6.053	-	-	-	Sub Deal, Nr. Cad. Partial 1941; 1943, din planul cadastral 1:2880, editia 1874 - Cornea

Lungime Segmente

1) Valorile lungimilor segmentelor sunt obținute din proiecție în plan.

Punct început	X / Y	Punct sfârșit	X / Y	Lungime segment (** (m)
1	291.838,937 396.315,027	2	291.836,187 396.331,131	16.337
2	291.836,187 396.331,131	3	291.805,091 396.315,879	34.635
3	291.805,091 396.315,879	4	291.799,432 396.315,943	5.659
4	291.799,432 396.315,943	5	291.807,659 396.282,672	34.273
5	291.807,659 396.282,672	6	291.812,877 396.254,458	28.692

Punct început	X / Y	Punct sfârșit	X / Y	Lungime segment (** (m)
6	291.812,877 396.254,458	7	291.817,516 396.240,061	15.126
7	291.817,516 396.240,061	8	291.828,743 396.223,979	19.613
8	291.828,743 396.223,979	9	291.838,266 396.214,009	13.787
9	291.838,266 396.214,009	10	291.862,118 396.161,417	57.748
10	291.862,118 396.161,417	11	291.886,668 396.171,949	26.714
11	291.886,668 396.171,949	12	291.874,637 396.201,43	31.841
12	291.874,637 396.201,43	13	291.869,59 396.218,657	17.951
13	291.869,59 396.218,657	14	291.861,218 396.251,61	34.0
14	291.861,218 396.251,61	1	291.838,937 396.315,027	67.217

** Lungimile segmentelor sunt determinate în planul de proiecție Stereo 70 și sunt rotunjite la 1 milimetru.

*** Distanța dintre puncte este formată din segmente cumulate ce sunt mai mici decât valoarea 1 milimetru.

**DATE DESPRE IMOBILUL NR. 1205**

Oficiul de Cadastru și Publicitate Imobiliară CARAS-SEVERIN
Biroul de Cadastru și Publicitate Imobiliară Caransebes

A. Partea I. Descrierea imobilului

TEREN Extravilan

Adresa: Jud. Caraș-Severin

Nr. Crt	Nr cadastral Nr. topografic	Suprafața* (mp)	Observații / Referințe
A1		3.407	Sector cadastral:39 Teren neimprijmit;

B. Partea II. Proprietari și acte

Inscrieri privitoare la dreptul de proprietate și alte drepturi reale		Referințe
715 / 22/05/2023		
Act Normativ nr. 7, din 13/02/1996 emis de Parlamentul Romaniei;		
B1	Intabulare, drept de PROPRIETATE, dobandit prin Lege, cota actuala 1/1 1) NEIDENTIFICAT NEIDENTIFICAT	A1
Act Normativ nr. 7, din 13/02/1996 emis de Parlamentul Romaniei (Adeverinta nr. 2105/19.05.2023, emisa de Primaria Comunei Cornea);		
B2	Se noteaza posesia factiva in favoarea lui: 1) CLOSAN COSMIN-CONSTANTIN	A1

C. Partea III. SARCINI .

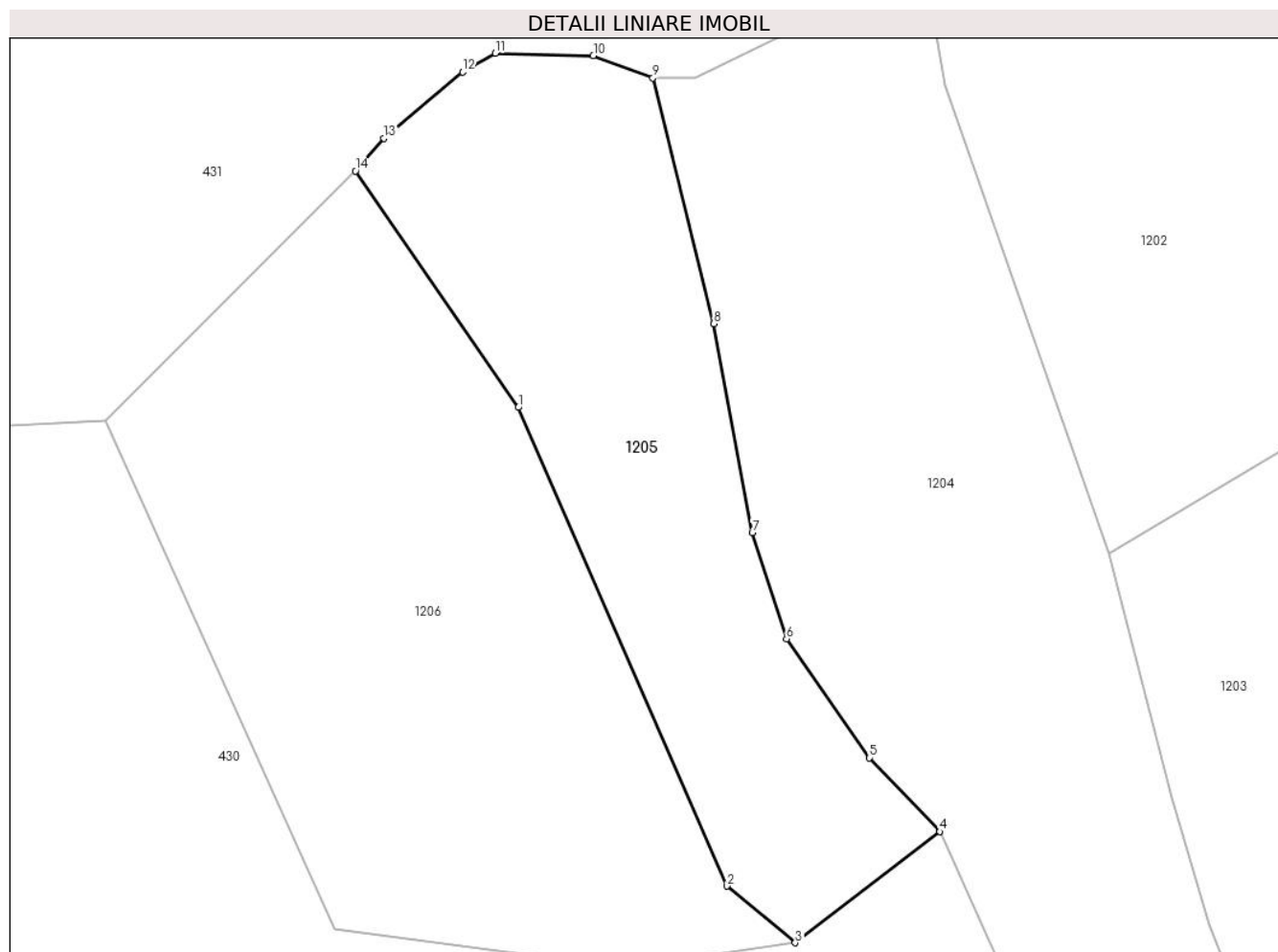
Inscrieri privind dezmembramintele dreptului de proprietate, drepturi reale de garanție și sarcini	Referințe
NU SUNT	

Anexa Nr. 1 La Partea I

Teren

Nr cadastral	Suprafața (mp)*	Observații / Referințe
	3.407	

* Suprafața este determinată în planul de proiecție Stereo 70.



Date referitoare la teren

Crt	Categorie folosință	Intravilan	Suprafața (mp)	Tarla	Parcelă	Nr. topo	Observații / Referințe
1	faneata	NU	3.407	-	-	-	Sub Deal, Nr. Cad. Partial 1941, din planul cadastral 1:2880, editia 1874 - Cornea

Lungime Segmente

1) Valorile lungimilor segmentelor sunt obținute din proiecție în plan.

Punct început	X / Y	Punct sfârșit	X / Y	Lungime segment (** (m)
1	291.781,21 396.271,368	2	291.809,43 396.206,626	70.625
2	291.809,43 396.206,626	3	291.818,708 396.198,971	12.028
3	291.818,708 396.198,971	4	291.838,266 396.214,009	24.671
4	291.838,266 396.214,009	5	291.828,743 396.223,979	13.787
5	291.828,743 396.223,979	6	291.817,516 396.240,061	19.613

Punct început	X / Y	Punct sfârşit	X / Y	Lungime segment (** (m)
6	291.817,516 396.240,061	7	291.812,877 396.254,458	15.126
7	291.812,877 396.254,458	8	291.807,659 396.282,672	28.692
8	291.807,659 396.282,672	9	291.799,432 396.315,943	34.273
9	291.799,432 396.315,943	10	291.791,378 396.318,929	8.59
10	291.791,378 396.318,929	11	291.778,125 396.319,266	13.257
11	291.778,125 396.319,266	12	291.773,688 396.316,71	5.121
12	291.773,688 396.316,71	13	291.763,053 396.307,769	13.894
13	291.763,053 396.307,769	14	291.759,183 396.303,333	5.887
14	291.759,183 396.303,333	1	291.781,21 396.271,368	38.819

** Lungimile segmentelor sunt determinate în planul de proiecție Stereo 70 și sunt rotunjite la 1 milimetru.

*** Distanța dintre puncte este formată din segmente cumulate ce sunt mai mici decât valoarea 1 milimetru.

**DATE DESPRE IMOBILUL NR. 1206**

Oficiul de Cadastru și Publicitate Imobiliară CARAS-SEVERIN
Biroul de Cadastru și Publicitate Imobiliară Caransebes

A. Partea I. Descrierea imobilului

TEREN Extravilan

Adresa: Jud. Caraș-Severin

Nr. Crt	Nr cadastral Nr. topografic	Suprafața* (mp)	Observații / Referințe
A1		5.011	Sector cadastral:39 Teren neimprijmit;

B. Partea II. Proprietari și acte

Inscrieri privitoare la dreptul de proprietate și alte drepturi reale		Referințe
714 / 22/05/2023		
Act Normativ nr. 7, din 13/02/1996 emis de Parlamentul Romaniei;		
B1	Intabulare, drept de PROPRIETATE, dobandit prin Lege, cota actuala 1/1 1) NEIDENTIFICAT NEIDENTIFICAT	A1
Act Normativ nr. 7, din 13/02/1996 emis de Parlamentul Romaniei (Adeverinta nr. 2104/19.05.2023, emisa de Primaria Comunei Cornea);		
B2	Se noteaza posesia factica in favoarea lui 1) LALESCU VUC	A1

C. Partea III. SARCINI .

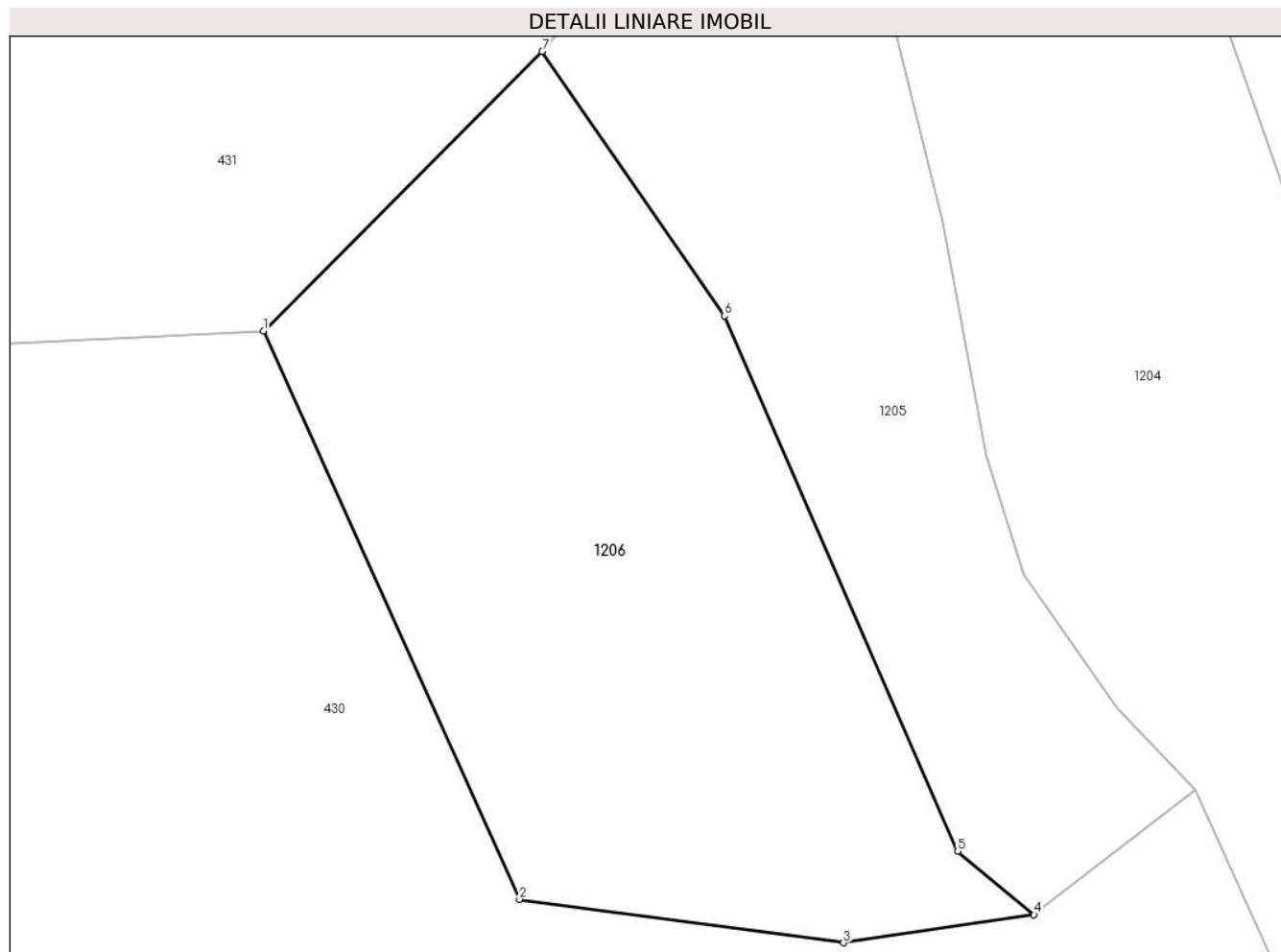
Inscrieri privind dezmembramintele dreptului de proprietate, drepturi reale de garanție și sarcini	Referințe
NU SUNT	

Anexa Nr. 1 La Partea I

Teren

Nr cadastral	Suprafața (mp)*	Observații / Referințe
	5.011	

* Suprafața este determinată în planul de proiecție Stereo 70.



Date referitoare la teren

Crt	Categorie folosință	Intravilan	Suprafața (mp)	Tarla	Parcelă	Nr. topo	Observații / Referințe
1	faneata	NU	5.011	-	-	-	Sub Deal, Nr. Cad. Partial 1941, din planul cadastral 1:2880, editia 1874 - Cornea

Lungime Segmente

1) Valorile lungimilor segmentelor sunt obținute din proiecție în plan.

Punct început	X / Y	Punct sfârșit	X / Y	Lungime segment (** (m)
1	291.725,431 396.269,531	2	291.756,443 396.200,815	75.39
2	291.756,443 396.200,815	3	291.795,639 396.195,575	39.545
3	291.795,639 396.195,575	4	291.818,708 396.198,971	23.318
4	291.818,708 396.198,971	5	291.809,43 396.206,626	12.028
5	291.809,43 396.206,626	6	291.781,21 396.271,368	70.625

Punct început	X / Y	Punct sfârșit	X / Y	Lungime segment (** (m)
6	291.781,21 396.271,368	7	291.759,183 396.303,333	38.819
7	291.759,183 396.303,333	1	291.725,431 396.269,531	47.768

** Lungimile segmentelor sunt determinate în planul de proiecție Stereo 70 și sunt rotunjite la 1 milimetru.

*** Distanța dintre puncte este formată din segmente cumulate ce sunt mai mici decât valoarea 1 milimetru.

**DATE DESPRE IMOBILUL NR. 1207**

Oficiul de Cadastru și Publicitate Imobiliară CARAS-SEVERIN
Biroul de Cadastru și Publicitate Imobiliară Caransebes

A. Partea I. Descrierea imobilului

TEREN Extravilan

Adresa: Jud. Caraș-Severin

Nr. Crt	Nr cadastral Nr. topografic	Suprafața* (mp)	Observații / Referințe
A1		3.616	Sector cadastral:39 Teren neimprijmit;

B. Partea II. Proprietari și acte

Inscrieri privitoare la dreptul de proprietate și alte drepturi reale		Referințe
720 / 22/05/2023		
Act Normativ nr. 7, din 13/02/1996 emis de Parlamentul Romaniei;		
B1	Intabulare, drept de PROPRIETATE, dobandit prin Lege, cota actuala 1/1 1) NEIDENTIFICAT NEIDENTIFICAT	A1
Act Normativ nr. 7, din 13/02/1996 emis de Parlamentul Romaniei (Adeverinta nr. 2109/19.05.2023, emisa de Primaria Comunei Cornea);		
B2	Se noteaza posesia factica in favoarea lui: 1) TUFAN MIHAI	A1

C. Partea III. SARCINI .

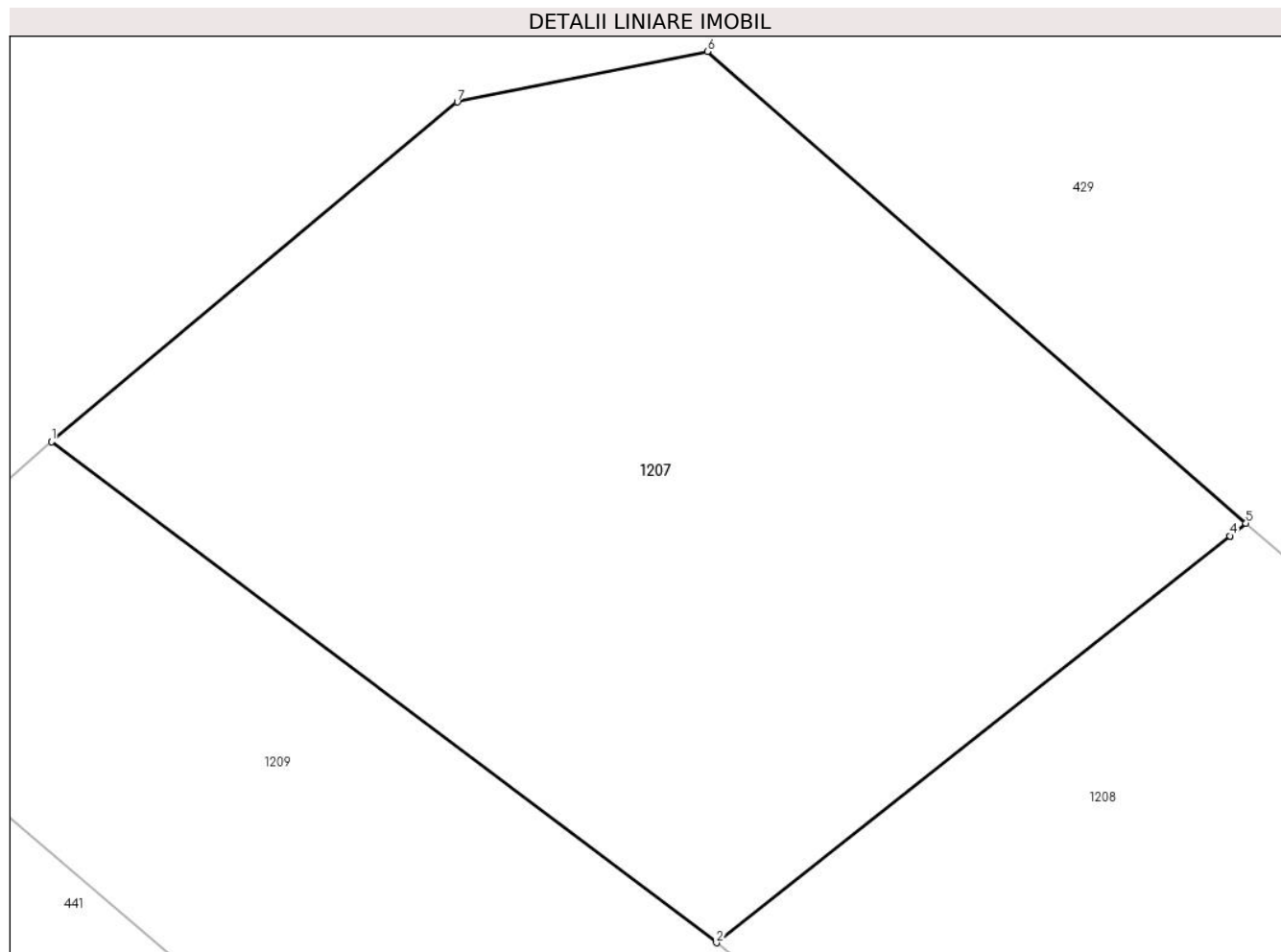
Inscrieri privind dezmembramintele dreptului de proprietate, drepturi reale de garanție și sarcini	Referințe
NU SUNT	

Anexa Nr. 1 La Partea I

Teren

Nr cadastral	Suprafața (mp)*	Observații / Referințe
	3.616	

* Suprafața este determinată în planul de proiecție Stereo 70.



Date referitoare la teren

Crt	Categorie folosință	Intravilan	Suprafața (mp)	Tarla	Parcelă	Nr. topo	Observații / Referințe
1	faneata	NU	3.616	-	-	-	Hamca, Nr. Cad. Partial 919, din planul cadastral 1:2880, editia 1874 - Cornea

Lungime Segmente

1) Valorile lungimilor segmentelor sunt obținute din proiecție în plan.

Punct început	X / Y	Punct sfârșit	X / Y	Lungime segment (** (m)
1	290.677,447 398.010,042	2	290.730,72 397.969,964	66.665
2	290.730,72 397.969,964	3	290.771,851 398.002,516	52.454
3	290.771,851 398.002,516	4	290.771,85 398.002,517	0.001
4	290.771,85 398.002,517	5	290.773,133 398.003,532	1.636
5	290.773,133 398.003,532	6	290.729,998 398.041,274	57.316

Punct început	X / Y	Punct sfârșit	X / Y	Lungime segment (** (m)
6	290.729,998 398.041,274	7	290.709,966 398.037,229	20.436
7	290.709,966 398.037,229	1	290.677,447 398.010,042	42.387

** Lungimile segmentelor sunt determinate în planul de proiecție Stereo 70 și sunt rotunjite la 1 milimetru.

*** Distanța dintre puncte este formată din segmente cumulate ce sunt mai mici decât valoarea 1 milimetru.

**DATE DESPRE IMOBILUL NR. 1208**

Oficiul de Cadastru și Publicitate Imobiliară CARAS-SEVERIN
Biroul de Cadastru și Publicitate Imobiliară Caransebes

A. Partea I. Descrierea imobilului

TEREN Extravilan

Adresa: Jud. Caraș-Severin

Nr. Crt	Nr cadastral Nr. topografic	Suprafața* (mp)	Observații / Referințe
A1		3.436	Sector cadastral:39 Teren neimprijmit;

B. Partea II. Proprietari și acte

Inscrieri privitoare la dreptul de proprietate și alte drepturi reale	Referințe
721 / 22/05/2023	
Act Normativ nr. 7, din 13/02/1996 emis de Parlamentul Romaniei;	
B1	A1
Intabulare, drept de PROPRIETATE, dobandit prin Lege, cota actuala 1/1 1) NEIDENTIFICAT NEIDENTIFICAT	
Act Normativ nr. 7, din 13/02/1996 emis de Parlamentul Romaniei (Adeverinta nr. 2110/19.05.2023, emisa de Primaria Comunei Cornea);	
B2	A1
Se noteaza posesia factica in favoarea lu: 1) VALEANU GHEORGHE	

C. Partea III. SARCINI .

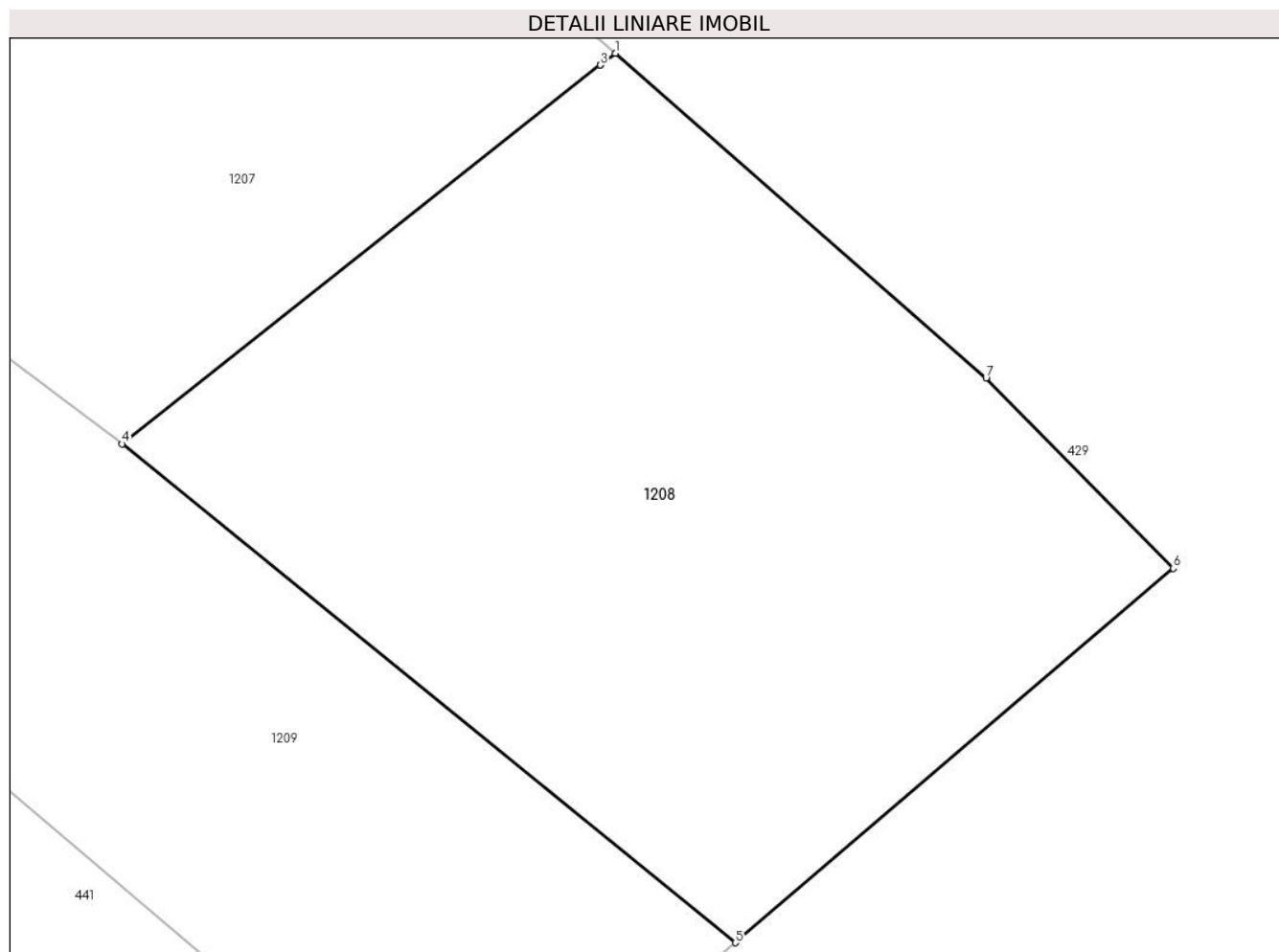
Inscrieri privind dezmembramintele dreptului de proprietate, drepturi reale de garanție și sarcini	Referințe
NU SUNT	

Anexa Nr. 1 La Partea I

Teren

Nr cadastral	Suprafața (mp)*	Observații / Referințe
	3.436	

* Suprafața este determinată în planul de proiecție Stereo 70.



Date referitoare la teren

Crt	Categorie folosință	Intravilan	Suprafața (mp)	Tarla	Parcelă	Nr. topo	Observații / Referințe
1	faneata	NU	3.436	-	-	-	Hamca, Nr. Cad. Partial 919, din planul cadastral 1:2880, editia 1874 - Cornea

Lungime Segmente

1) Valorile lungimilor segmentelor sunt obținute din proiecție în plan.

Punct început	X / Y	Punct sfârșit	X / Y	Lungime segment (** (m)
1	290.773,133 398.003,532	2	290.771,85 398.002,517	1.636
2	290.771,85 398.002,517	3	290.771,851 398.002,516	0.001
3	290.771,851 398.002,516	4	290.730,72 397.969,964	52.454
4	290.730,72 397.969,964	5	290.783,452 397.927,1	67.956
5	290.783,452 397.927,1	6	290.821,116 397.959,274	49.535

Punct început	X / Y	Punct sfârșit	X / Y	Lungime segment (** (m)
6	290.821,116 397.959,274	7	290.805,013 397.975,638	22.958
7	290.805,013 397.975,638	1	290.773,133 398.003,532	42.36

** Lungimile segmentelor sunt determinate în planul de proiecție Stereo 70 și sunt rotunjite la 1 milimetru.

*** Distanța dintre puncte este formată din segmente cumulate ce sunt mai mici decât valoarea 1 milimetru.

**DATE DESPRE IMOBILUL NR. 1209**

Oficiul de Cadastru și Publicitate Imobiliară CARAS-SEVERIN
Biroul de Cadastru și Publicitate Imobiliară Caransebes

A. Partea I. Descrierea imobilului

TEREN Extravilan

Adresa: Jud. Caraș-Severin

Nr. Crt	Nr cadastral Nr. topografic	Suprafața* (mp)	Observații / Referințe
A1		3.792	Sector cadastral:39 Teren neimprijmit;

B. Partea II. Proprietari și acte

Inscrieri privitoare la dreptul de proprietate și alte drepturi reale	Referințe
722 / 22/05/2023	
Act Normativ nr. 7, din 13/02/1996 emis de Parlamentul Romaniei;	
B1	A1
Intabulare, drept de PROPRIETATE, dobandit prin Lege, cota actuala 1/1 1) NEIDENTIFICAT NEIDENTIFICAT	
Act Normativ nr. 7, din 13/02/1996 emis de Parlamentul Romaniei (Adeverinta nr. 2111/19.05.2023, emisa de Primaria Comunei Cornea);	
B2	A1
Se noteaza posesia factica in favoarea lui: 1) HEREC PETRU	

C. Partea III. SARCINI .

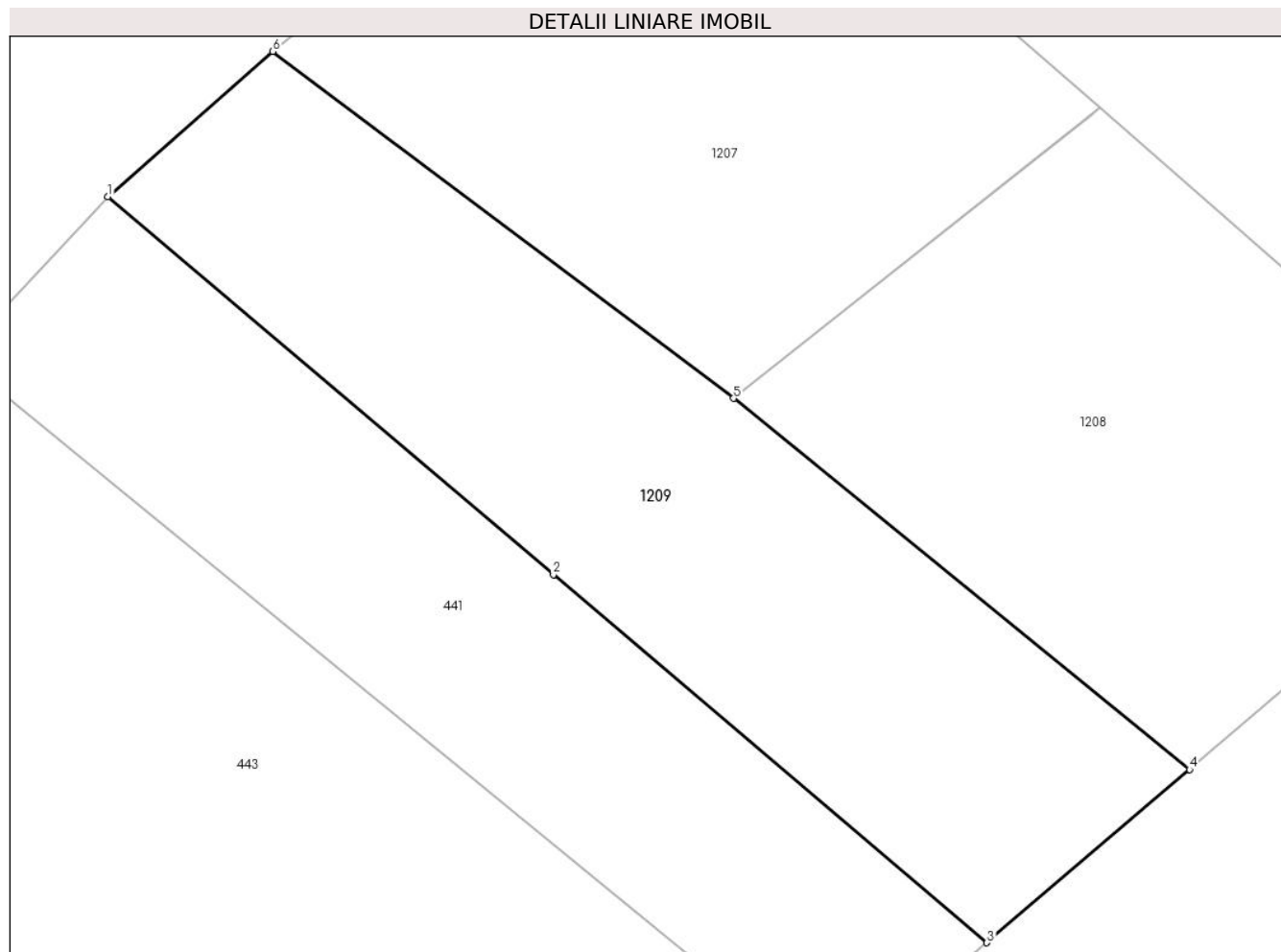
Inscrieri privind dezmembramintele dreptului de proprietate, drepturi reale de garanție și sarcini	Referințe
NU SUNT	

Anexa Nr. 1 La Partea I

Teren

Nr cadastral	Suprafața (mp)*	Observații / Referințe
	3.792	

* Suprafața este determinată în planul de proiecție Stereo 70.



Date referitoare la teren

Crt	Categorie folosință	Intra vilan	Suprafața (mp)	Tarla	Parcelă	Nr. topo	Observații / Referințe
1	faneata	NU	3.792	-	-	-	Hamca, Nr. Cad. Partial 919, din planul cadastral 1:2880, editia 1874 - Cornea

Lungime Segmente

1) Valorile lungimilor segmentelor sunt obținute din proiecție în plan.

Punct început	X / Y	Punct sfârșit	X / Y	Lungime segment (** (m)
1	290.658,356 397.993,282	2	290.709,881 397.949,596	67.552
2	290.709,881 397.949,596	3	290.760,022 397.907,084	65.737
3	290.760,022 397.907,084	4	290.783,452 397.927,1	30.816
4	290.783,452 397.927,1	5	290.730,72 397.969,964	67.956
5	290.730,72 397.969,964	6	290.677,447 398.010,042	66.665

Punct început	X / Y	Punct sfârșit	X / Y	Lungime segment (** (m)
6	290.677,447 398.010,042	1	290.658,356 397.993,282	25.404

** Lungimile segmentelor sunt determinate în planul de proiecție Stereo 70 și sunt rotunjite la 1 milimetru.

*** Distanța dintre puncte este formată din segmente cumulate ce sunt mai mici decât valoarea 1 milimetru.

**DATE DESPRE IMOBILUL NR. 1210**

Oficiul de Cadastru și Publicitate Imobiliară CARAS-SEVERIN
Biroul de Cadastru și Publicitate Imobiliară Caransebes

A. Partea I. Descrierea imobilului

TEREN Extravilan

Adresa: Jud. Caraș-Severin

Nr. Crt	Nr cadastral Nr. topografic	Suprafața* (mp)	Observații / Referințe
A1		1.534	Sector cadastral:39 Teren neimprijmit;

B. Partea II. Proprietari și acte

Inscrieri privitoare la dreptul de proprietate și alte drepturi reale	Referințe
723 / 22/05/2023	
Act Normativ nr. 7, din 13/02/1996 emis de Parlamentul Romaniei;	
B1	A1
Intabulare, drept de PROPRIETATE, dobandit prin Lege, cota actuala 1/1 1) NEIDENTIFICAT NEIDENTIFICAT	
Act Normativ nr. 7, din 13/02/1996 emis de Parlamentul Romaniei (Adeverinta nr. 2113/19.05.2023, emisa de Primaria Comunei Cornea);	
B2	A1
Se noteaza posesia factica in favoarea lui: 1) MITROI VASILE	

C. Partea III. SARCINI .

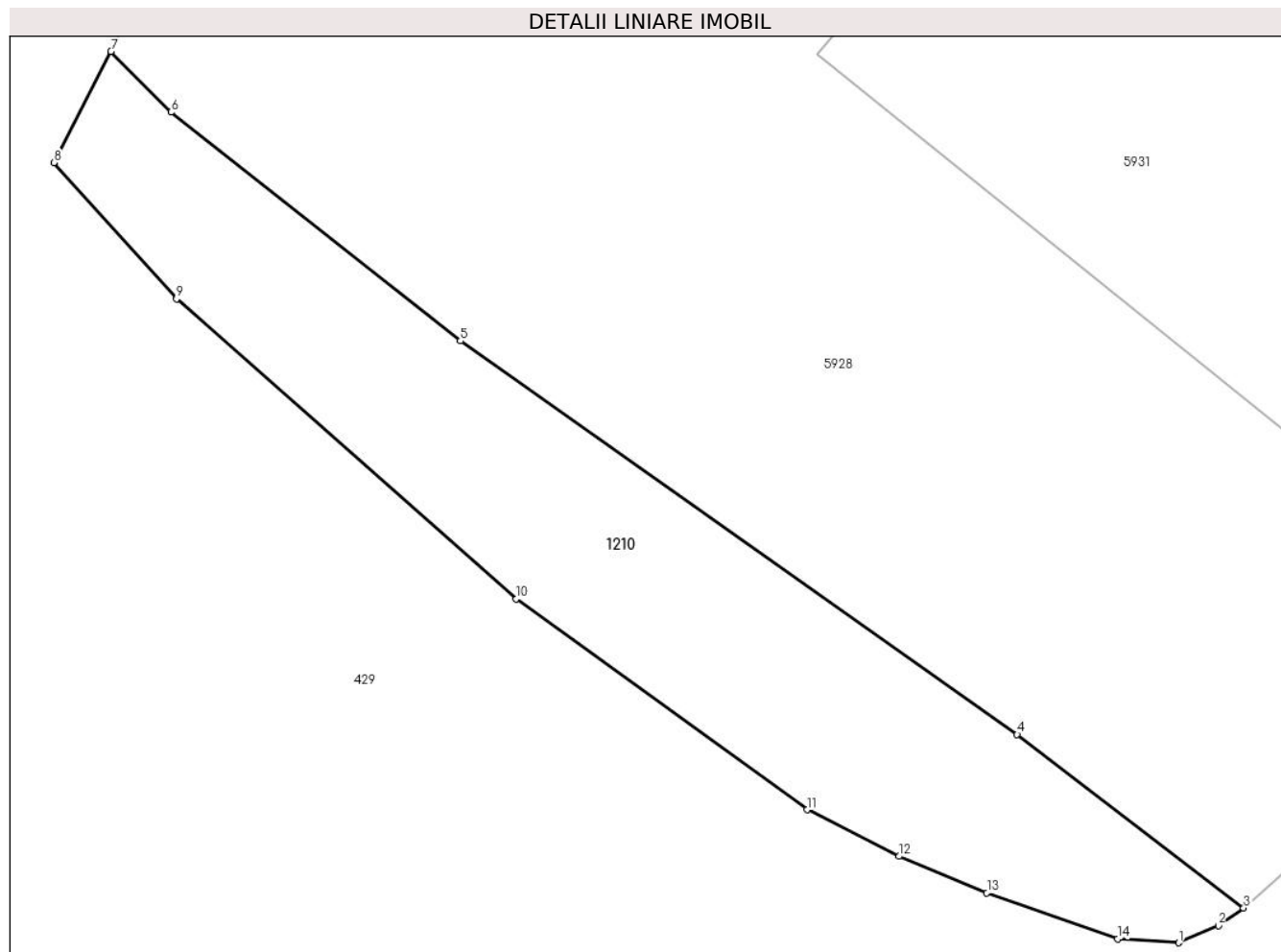
Inscrieri privind dezmembramintele dreptului de proprietate, drepturi reale de garanție și sarcini	Referințe
NU SUNT	

Anexa Nr. 1 La Partea I

Teren

Nr cadastral	Suprafața (mp)*	Observații / Referințe
	1.534	

* Suprafața este determinată în planul de proiecție Stereo 70.



Date referitoare la teren

Crt	Categorie folosință	Intravilan	Suprafața (mp)	Tarla	Parcelă	Nr. topo	Observații / Referințe
1	faneata	NU	1.534	-	-	-	Cornet, Nr. Cad. Partial 921, din planul cadastral 1:2880, editia 1874 - Cornea

Lungime Segmente

1) Valorile lungimilor segmentelor sunt obținute din proiecție în plan.

Punct început	X / Y	Punct sfârșit	X / Y	Lungime segment (** (m)
1	290.834,95 398.088,316	2	290.838,311 398.089,756	3.656
2	290.838,311 398.089,756	3	290.840,444 398.091,261	2.611
3	290.840,444 398.091,261	4	290.821,291 398.105,921	24.12
4	290.821,291 398.105,921	5	290.774,198 398.139,152	57.637
5	290.774,198 398.139,152	6	290.749,724 398.158,473	31.181

Punct început	X / Y	Punct sfârșit	X / Y	Lungime segment (** (m)
6	290.749,724 398.158,473	7	290.744,648 398.163,608	7.22
7	290.744,648 398.163,608	8	290.739,817 398.154,208	10.569
8	290.739,817 398.154,208	9	290.750,186 398.142,695	15.494
9	290.750,186 398.142,695	10	290.778,929 398.117,347	38.323
10	290.778,929 398.117,347	11	290.803,541 398.099,55	30.372
11	290.803,541 398.099,55	12	290.811,308 398.095,613	8.708
12	290.811,308 398.095,613	13	290.818,734 398.092,529	8.041
13	290.818,734 398.092,529	14	290.829,777 398.088,631	11.711
14	290.829,777 398.088,631	1	290.834,95 398.088,316	5.183

** Lungimile segmentelor sunt determinate în planul de proiecție Stereo 70 și sunt rotunjite la 1 milimetru.

*** Distanța dintre puncte este formată din segmente cumulate ce sunt mai mici decât valoarea 1 milimetru.

**DATE DESPRE IMOBILUL NR. 1604**

Oficiul de Cadastru și Publicitate Imobiliară CARAS-SEVERIN
Biroul de Cadastru și Publicitate Imobiliară Caransebes

A. Partea I. Descrierea imobilului

TEREN Extravilan

Adresa: Jud. Caraș-Severin

Nr. Crt	Nr cadastral Nr. topografic	Suprafața* (mp)	Observații / Referințe
A1		4.924	Sector cadastral:39 Teren neimprijmit;

Construcții

Crt	Nr cadastral Nr. topografic	Adresa	Observații / Referințe
A1.1		Jud. Caraș-Severin	Nr. niveluri:1; S. construita la sol:38 mp; Salas
A1.2		Jud. Caraș-Severin	Nr. niveluri:1; S. construita la sol:16 mp; Stana

B. Partea II. Proprietari și acte

Inscrieri privitoare la dreptul de proprietate și alte drepturi reale	Referințe
1063 / 26/05/2023	
Hotarare Judecatoreasca nr. 1063/C/2006, din 19/10/2006 emis de Judecatoria Caransebes (Raport de Expertiza);	
B1	A1, A1.1, A1.2
Intabulare, drept de PROPRIETATEsire din indiviziune, dobandit prin Hotarare Judecatoreasca, cota actuala 1/1 1) NEMES ILIE	

C. Partea III. SARCINI .

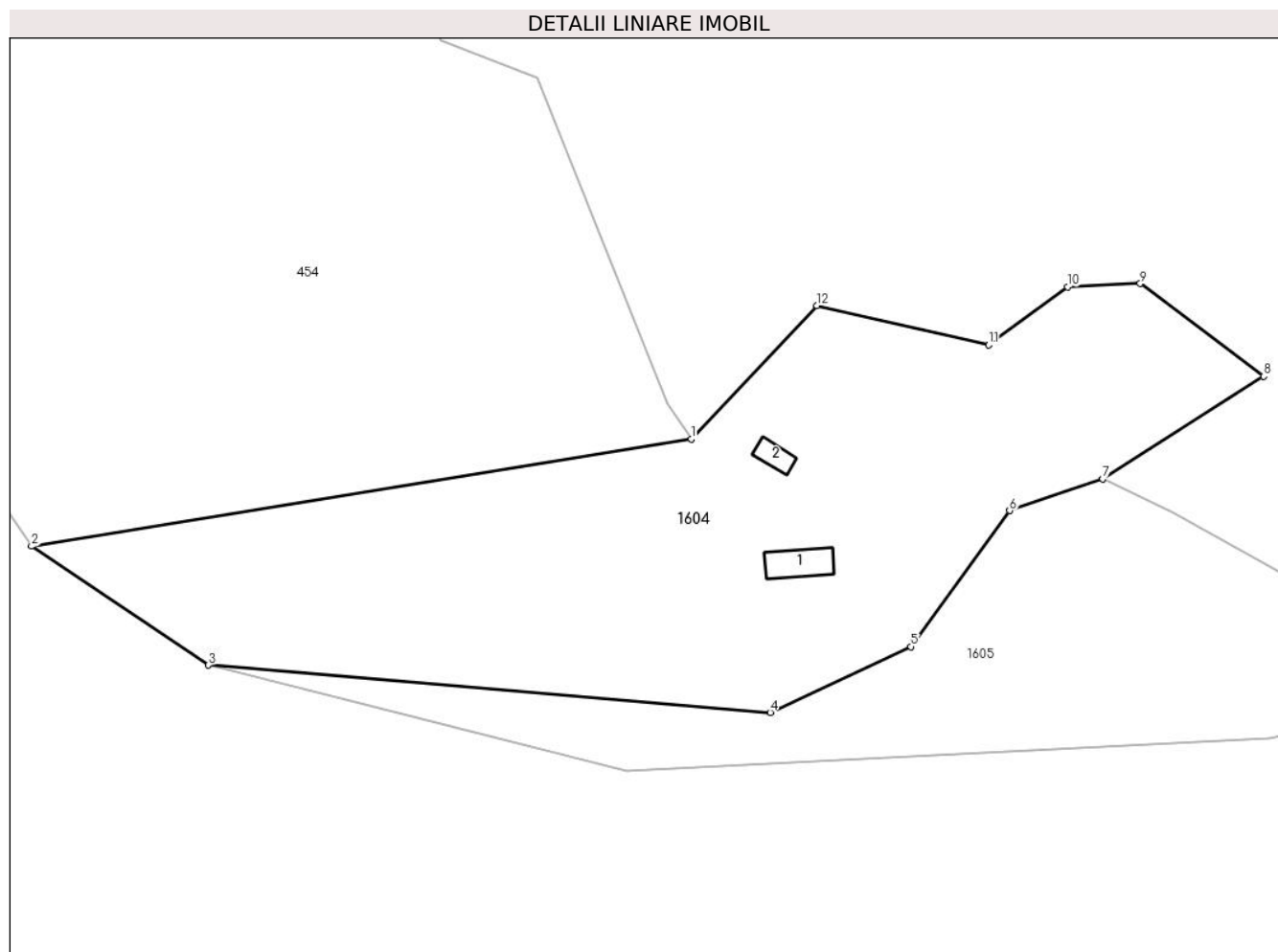
Inscrieri privind dezmembramintele dreptului de proprietate, drepturi reale de garanție și sarcini	Referințe
NU SUNT	

Anexa Nr. 1 La Partea I

Teren

Nr cadastral	Suprafața (mp)*	Observații / Referințe
	4.924	

* Suprafața este determinată în planul de proiecție Stereo 70.



Date referitoare la teren

Crt	Categorie folosință	Intravilan	Suprafața (mp)	Tarla	Parcelă	Nr. topo	Observații / Referințe
1	curți constructii	NU	100	-	-	-	Identificat cu nr. cadastral partial 1973, din planul cadastral 1:2880, editia 1874. Denumirea locului Cernivir
2	pasune	NU	4.824	-	-	-	Identificat cu nr. cadastral partial 1973, din planul cadastral 1:2880, editia 1874. Denumirea locului Cernivir

Date referitoare la construcții

Crt	Număr	Destinație construcție	Supraf. (mp)	Situație juridică	Observații / Referințe
A1.1		constructii anexa	38	Cu acte	Nr. niveluri:1; S. construita la sol:38 mp; Salas
A1.2		constructii anexa	16	Cu acte	Nr. niveluri:1; S. construita la sol:16 mp; Stana

Lungime Segmente

1) Valorile lungimilor segmentelor sunt obținute din proiecție în plan.

Punct început	X / Y	Punct sfârșit	X / Y	Lungime segment (** (m)
1	292.294,1 396.973,78	2	292.201,09 396.958,65	94.233

Punct început	X / Y	Punct sfârşit	X / Y	Lungime segment (** (m)
2	292.201,09 396.958,65	3	292.226,05 396.941,89	30.065
3	292.226,05 396.941,89	4	292.305,25 396.935,22	79.48
4	292.305,25 396.935,22	5	292.325,09 396.944,5	21.903
5	292.325,09 396.944,5	6	292.339,01 396.963,67	23.691
6	292.339,01 396.963,67	7	292.352,14 396.968,13	13.867
7	292.352,14 396.968,13	8	292.374,85 396.982,59	26.923
8	292.374,85 396.982,59	9	292.357,44 396.995,68	21.782
9	292.357,44 396.995,68	10	292.347,2 396.995,19	10.252
10	292.347,2 396.995,19	11	292.336,08 396.987,01	13.805
11	292.336,08 396.987,01	12	292.311,84 396.992,56	24.867
12	292.311,84 396.992,56	1	292.294,1 396.973,78	25.834

** Lungimile segmentelor sunt determinate în planul de proiecţie Stereo 70 şi sunt rotunjite la 1 milimetru.

*** Distanţa dintre puncte este formată din segmente cumulate ce sunt mai mici decât valoarea 1 milimetru.

**DATE DESPRE IMOBILUL NR. 1605**

Oficiul de Cadastru și Publicitate Imobiliară CARAS-SEVERIN
Biroul de Cadastru și Publicitate Imobiliară Caransebes

A. Partea I. Descrierea imobilului

TEREN Extravilan

Adresa: Jud. Caraș-Severin

Nr. Crt	Nr cadastral Nr. topografic	Suprafața* (mp)	Observații / Referințe
A1		4.451	Sector cadastral:39 Teren neimprejmuit;

B. Partea II. Proprietari și acte

Inscrieri privitoare la dreptul de proprietate și alte drepturi reale		Referințe
1062 / 26/05/2023		
Act Normativ nr. 7, din 13/02/1996 emis de PARLAMENTUL ROMANIEI (Art.13, Al. 15);		
B1	Inscrierea provizorie, drept de PROPRIETATEInscriere in baza Legii 7/1996, dobandit prin Lege, cota actuala 1/1 1) COMUNA CORNEA, CIF:3227734	A1

C. Partea III. SARCINI .

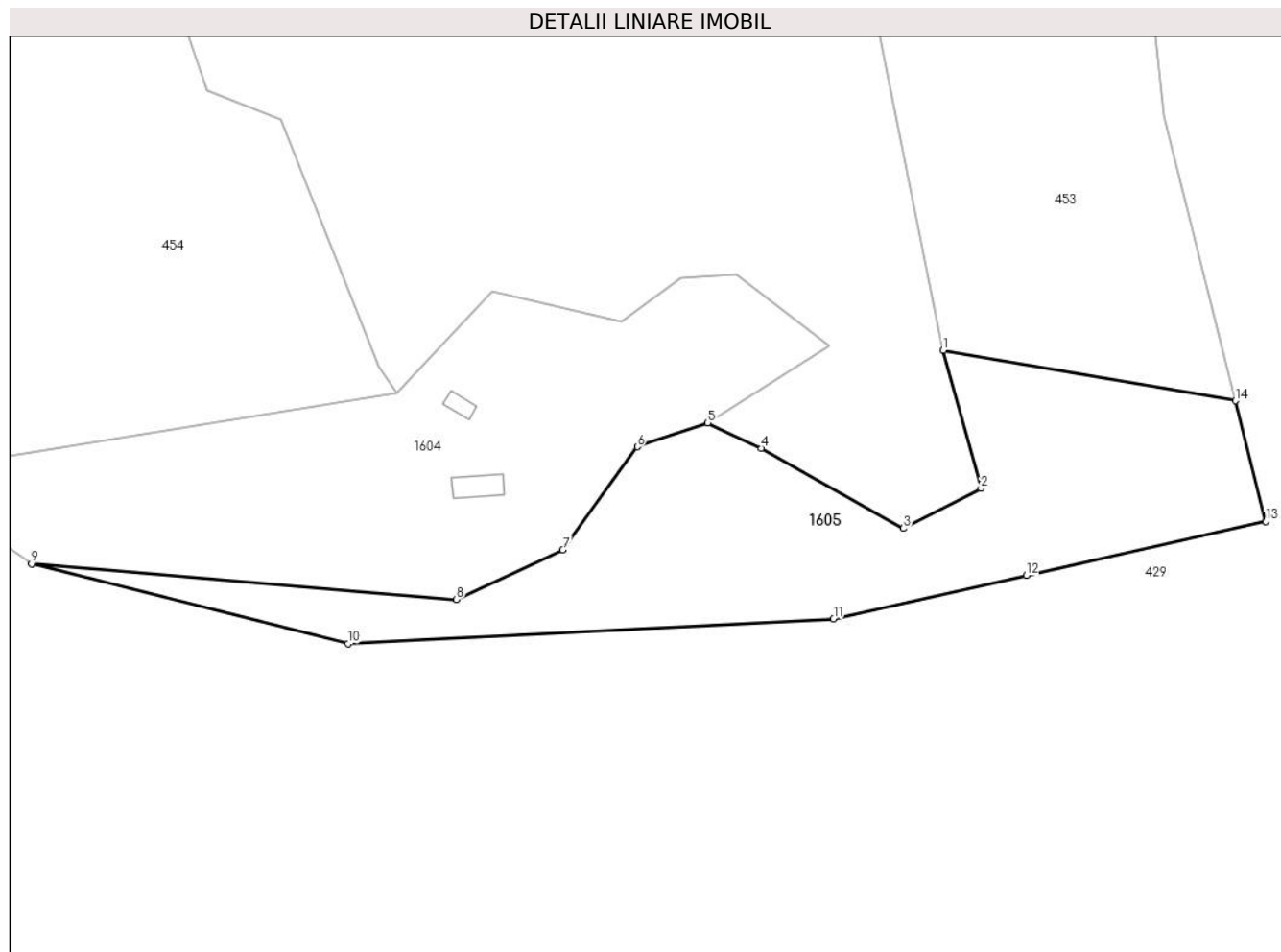
Inscrieri privind dezmembramintele dreptului de proprietate, drepturi reale de garanție și sarcini	Referințe
NU SUNT	

Anexa Nr. 1 La Partea I

Teren

Nr cadastral	Suprafața (mp)*	Observații / Referințe
	4.451	

* Suprafața este determinată în planul de proiecție Stereo 70.



Date referitoare la teren

Crt	Categorie folosință	Intravilan	Suprafața (mp)	Tarla	Parcelă	Nr. topo	Observații / Referințe
1	pasune	NU	4.451	-	-	-	Identificat cu nr. cadastral partial 1973, din planul cadastral 1:2880, editia 1874. Denumirea locului Cernivir

Lungime Segmente

1) Valorile lungimilor segmentelor sunt obținute din proiecție în plan.

Punct început	X / Y	Punct sfârșit	X / Y	Lungime segment (** (m)
1	292.396,047 396.981,652	2	292.403,095 396.955,937	26.663
2	292.403,095 396.955,937	3	292.388,603 396.948,472	16.302
3	292.388,603 396.948,472	4	292.362,128 396.963,421	30.404
4	292.362,128 396.963,421	5	292.352,14 396.968,13	11.042

Punct început	X / Y	Punct sfârșit	X / Y	Lungime segment (** (m)
5	292.352,14 396.968,13	6	292.339,01 396.963,67	13.867
6	292.339,01 396.963,67	7	292.325,09 396.944,5	23.691
7	292.325,09 396.944,5	8	292.305,25 396.935,22	21.903
8	292.305,25 396.935,22	9	292.226,05 396.941,89	79.48
9	292.226,05 396.941,89	10	292.285,07 396.926,973	60.876
10	292.285,07 396.926,973	11	292.375,596 396.931,589	90.644
11	292.375,596 396.931,589	12	292.411,606 396.939,702	36.913
12	292.411,606 396.939,702	13	292.456,21 396.949,752	45.722
13	292.456,21 396.949,752	14	292.450,558 396.972,261	23.208
14	292.450,558 396.972,261	1	292.396,047 396.981,652	55.314

** Lungimile segmentelor sunt determinate în planul de proiecție Stereo 70 și sunt rotunjite la 1 milimetru.

*** Distanța dintre puncte este formată din segmente cumulate ce sunt mai mici decât valoarea 1 milimetru.

