

**DATE DESPRE IMOBILUL NR. 12000**

Oficiul de Cadastru și Publicitate Imobiliară CARAS-SEVERIN
Biroul de Cadastru și Publicitate Imobiliară Caransebes

A. Partea I. Descrierea imobilului

TEREN Extravilan

Nr. CF vechi:152-Petroșnița
Nr. topografic:2841, Parte din 2842

Adresa: Jud. Caraș-Severin

Nr. Crt	Nr cadastral Nr. topografic	Suprafața* (mp)	Observații / Referințe
A1	31807	Din acte: 4.916 Masurata: 1.641	Sector cadastral:117 Teren neimprejmuț; 31793

B. Partea II. Proprietari și acte

Inscrieri privitoare la dreptul de proprietate și alte drepturi reale	Referințe
452 / 12/02/1936	
Contract De Donatie nr. -, din 10/02/1936 emis de -;	
B1	A1
Intabulare, drept de PROPRIETATE, dobândit prin Conventie, cota actuala 1/1, cota initiala 1/1 1) DORCA ILIE, (cas.cu Floarea Paica)	

C. Partea III. SARCINI .

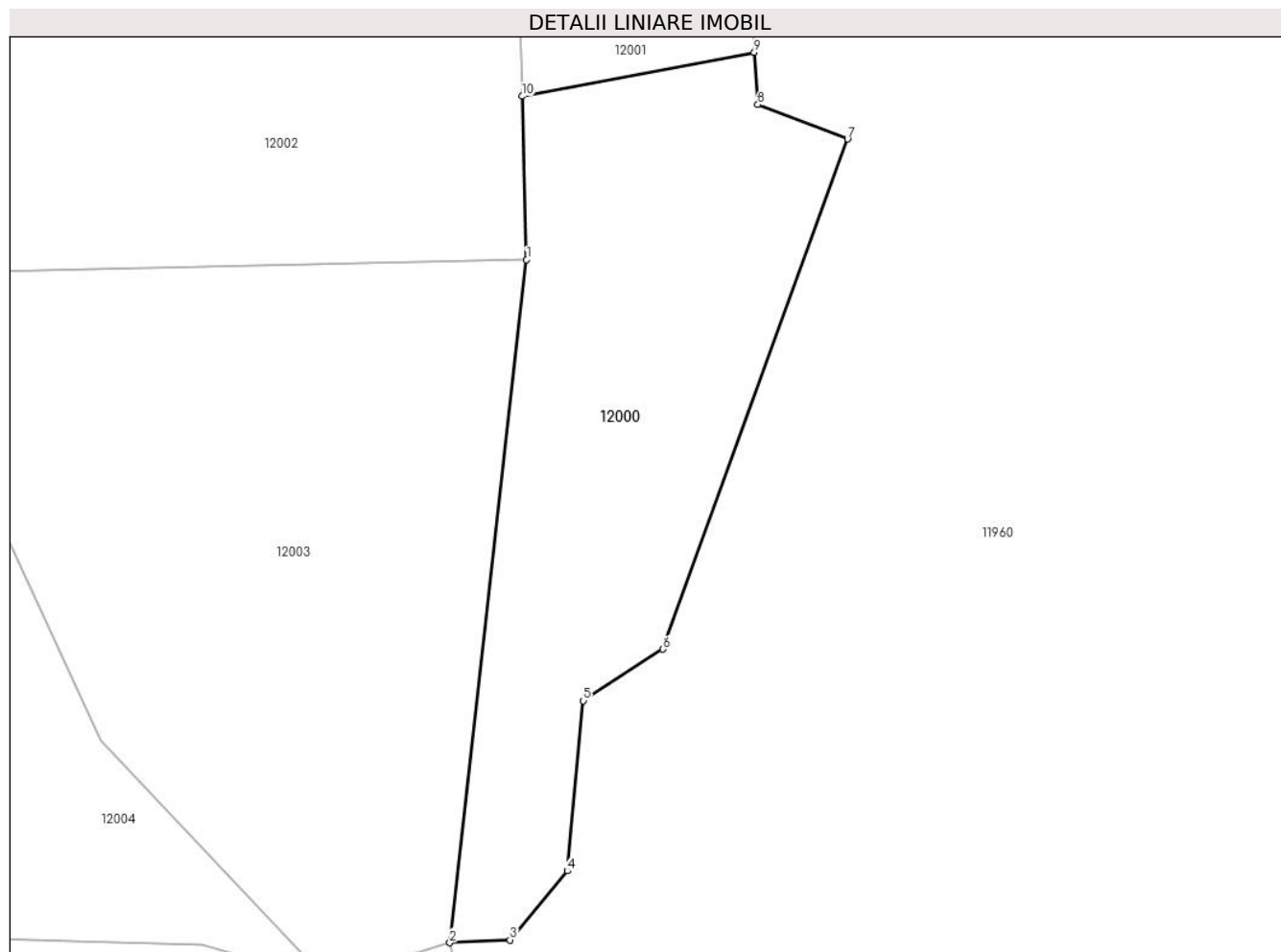
Inscrieri privind dezmembramintele dreptului de proprietate, drepturi reale de garanție și sarcini	Referințe
NU SUNT	

Anexa Nr. 1 La Partea I

Teren

Nr cadastral	Suprafața (mp)*	Observații / Referințe
31807	Din acte: 4.916 Masurata: 1.641	31793

* Suprafața este determinată în planul de proiecție Stereo 70.



Date referitoare la teren

Crt	Categorie folosință	Intra vilan	Suprafața (mp)	Tarla	Parcelă	Nr. topo	Observații / Referințe
1	padure	NU	1.641	-	-	2841, Parte din 2842	Pădure în Radeș, rest de suprafață la id 12003, 12002

Lungime Segmente

1) Valorile lungimilor segmentelor sunt obținute din proiecție în plan.

Punct început	X / Y	Punct sfârșit	X / Y	Lungime segment (** (m)
1	282.062,246 427.977,68	2	282.054,787 427.911,321	66.777
2	282.054,787 427.911,321	3	282.060,639 427.911,59	5.858
3	282.060,639 427.911,59	4	282.066,203 427.918,293	8.711
4	282.066,203 427.918,293	5	282.067,758 427.934,824	16.604
5	282.067,758 427.934,824	6	282.075,508 427.939,839	9.231

Punct început	X / Y	Punct sfârșit	X / Y	Lungime segment (** (m)
6	282.075,508 427.939,839	7	282.093,429 427.989,388	52.69
7	282.093,429 427.989,388	8	282.084,701 427.992,728	9.345
8	282.084,701 427.992,728	9	282.084,361 427.997,81	5.093
9	282.084,361 427.997,81	10	282.061,796 427.993,547	22.964
10	282.061,796 427.993,547	1	282.062,246 427.977,68	15.873

** Lungimile segmentelor sunt determinate în planul de proiecție Stereo 70 și sunt rotunjite la 1 milimetru.

*** Distanța dintre puncte este formată din segmente cumulate ce sunt mai mici decât valoarea 1 milimetru.

**DATE DESPRE IMOBILUL NR. 12001**

Oficiul de Cadastru și Publicitate Imobiliară CARAS-SEVERIN
 Biroul de Cadastru și Publicitate Imobiliară Caransebes

A. Partea I. Descrierea imobilului

TEREN Extravilan

Nr. CF vechi:631-Petroșnița
 Nr. topografic:2840

Adresa: Jud. Caraș-Severin

Nr. Crt	Nr cadastral Nr. topografic	Suprafața* (mp)	Observații / Referințe
A1		Din acte: 1.028 Masurata: 901	Sector cadastral:117 Teren neimprejmuit;

B. Partea II. Proprietari și acte

Inscrieri privitoare la dreptul de proprietate și alte drepturi reale	Referințe
553 / 19/04/1922	
Act Notarial nr. 0, din 30/03/1920 emis de -;	
B1	A1
Intabulare, drept de PROPRIETATE, dobandit prin Conventie, cota actuala 1/1 1) POENARIU VICHENTE, căs. cu Floarea Bugariu, dom. în Petroșnița	

C. Partea III. SARCINI .

Inscrieri privind dezmembramintele dreptului de proprietate, drepturi reale de garanție și sarcini	Referințe
NU SUNT	

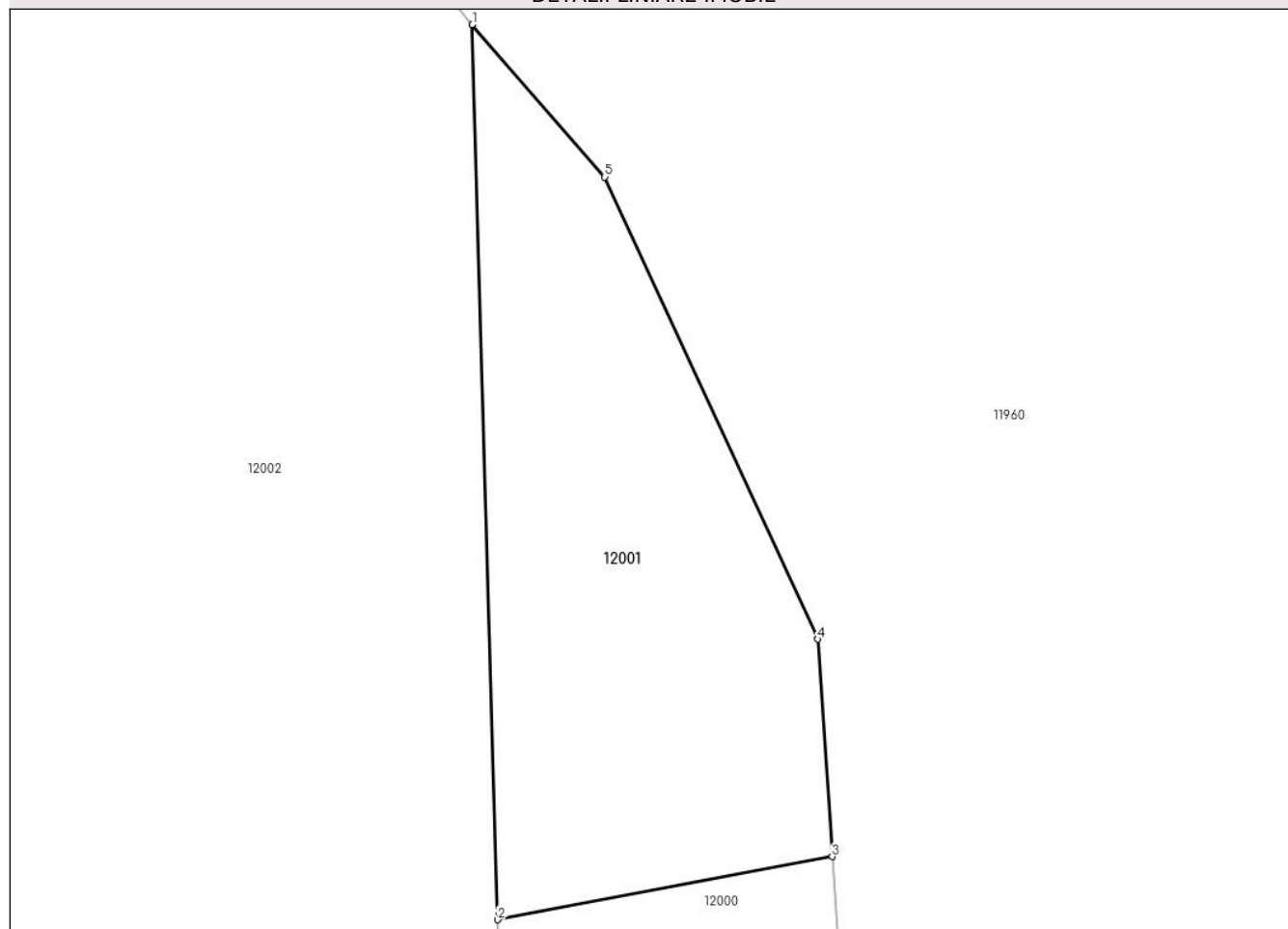
Anexa Nr. 1 La Partea I

Teren

Nr cadastral	Suprafața (mp)*	Observații / Referințe
	Din acte: 1.028 Masurata: 901	

* Suprafața este determinată în planul de proiecție Stereo 70.

DETALII LINIARE IMOBIL



Date referitoare la teren

Crt	Categorie folosință	Intra vilan	Suprafața (mp)	Tarla	Parcelă	Nr. topo	Observații / Referințe
1	padure	NU	901	-	-	2840	Pădure în Radeș

Lungime Segmente

1) Valorile lungimilor segmentelor sunt obținute din proiecție în plan.

Punct început	X / Y	Punct sfârșit	X / Y	Lungime segment (** (m)
1	282.060,081 428.053,957	2	282.061,796 427.993,547	60.434
2	282.061,796 427.993,547	3	282.084,361 427.997,81	22.964
3	282.084,361 427.997,81	4	282.083,38 428.012,481	14.704
4	282.083,38 428.012,481	5	282.069,011 428.043,667	34.337
5	282.069,011 428.043,667	1	282.060,081 428.053,957	13.625

**** Lungimile segmentelor sunt determinate în planul de proiecție Stereo 70 și sunt rotunjite la 1 milimetru.**

***** Distanța dintre puncte este formată din segmente cumulate ce sunt mai mici decât valoarea 1 milimetru.**

**DATE DESPRE IMOBILUL NR. 12002**

Oficiul de Cadastru și Publicitate Imobiliară CARAS-SEVERIN
Biroul de Cadastru și Publicitate Imobiliară Caransebes

A. Partea I. Descrierea imobilului

TEREN Extravilan

Nr. CF vechi:631, 152-Petroșnița
Nr. topografic:2839, Parte din 2842

Adresa: Jud. Caraș-Severin

Nr. Crt	Nr cadastral Nr. topografic	Suprafața* (mp)	Observații / Referințe
A1		Din acte: 4.279 Masurata: 5.863	Sector cadastral:117 Teren neimpregmuit; 31793

B. Partea II. Proprietari și acte

Inscrieri privitoare la dreptul de proprietate și alte drepturi reale	Referințe
553 / 19/04/1922	
Act Notarial nr. 0, din 30/03/1920 emis de -;	
B1	A1
Intabulare, drept de PROPRIETATE, dobandit prin Conventie, cota actuala 4279/5863	
1) POENARIU VICHENTE, căs. cu Floarea Bugariu, dom. în Petroșnița	
/	
Act Normativ nr. 7, din 13/03/1996 emis de PARLAMENTUL ROMÂNIEI;	
B2	A1
Inscrierea provizorie, drept de PROPRIETATE, dobandit prin Lege, cota actuala 1584/5863	
1) COMUNA BUCOȘNIȚA, CIF:3227645, PROPRIETAR NEIDENTIFICAT	

C. Partea III. SARCINI .

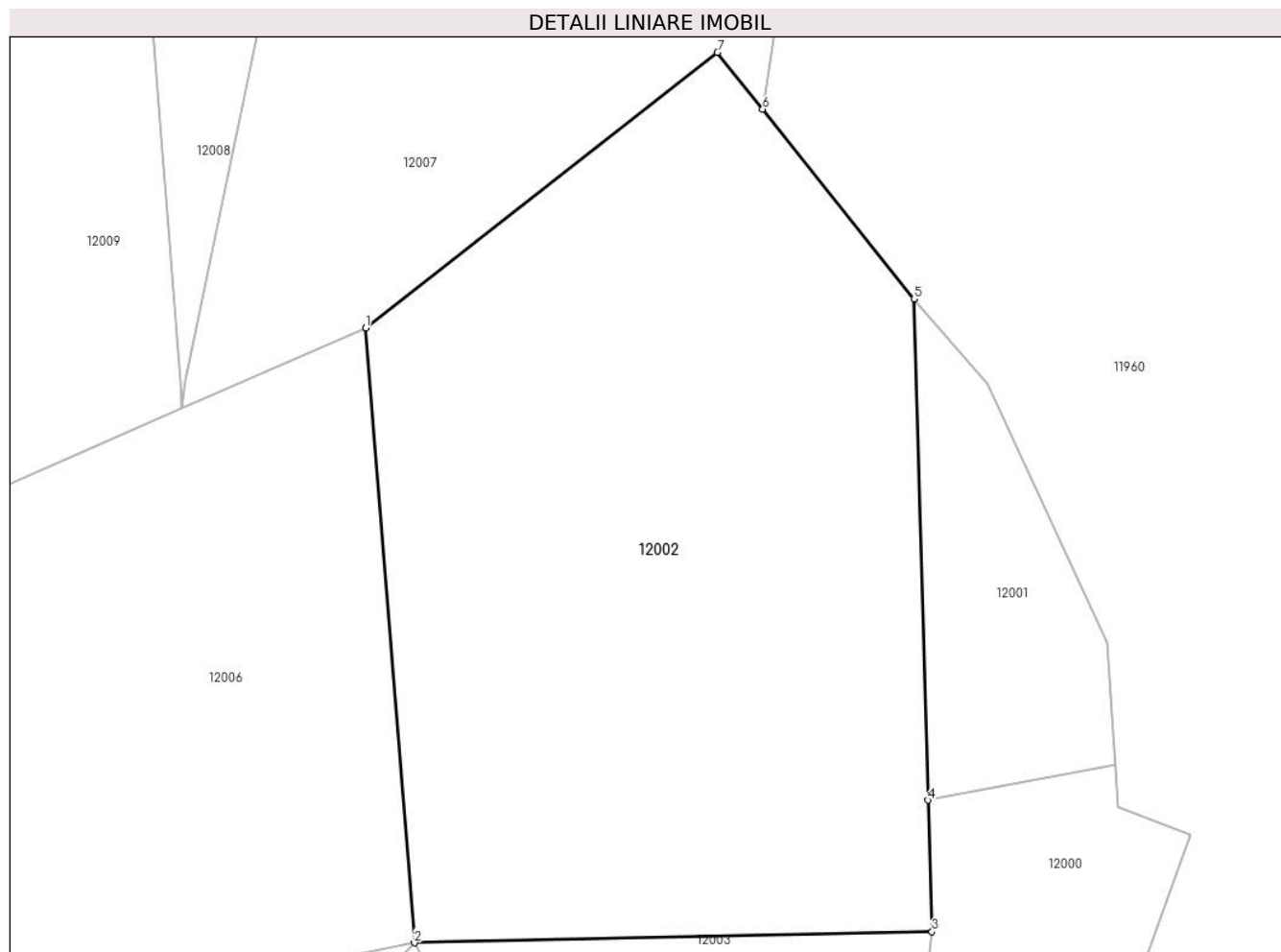
Inscrieri privind dezmembramintele dreptului de proprietate, drepturi reale de garanție și sarcini	Referințe
NU SUNT	

Anexa Nr. 1 La Partea I

Teren

Nr cadastral	Suprafața (mp)*	Observații / Referințe
	Din acte: 4.279 Masurata: 5.863	31793

* Suprafața este determinată în planul de proiecție Stereo 70.



Date referitoare la teren

Crt	Categorie folosință	Intra vilan	Suprafața (mp)	Tarla	Parcelă	Nr. topo	Observații / Referințe
1	padure	NU	5.863	-	-	2839, Parte din 2842	Pădure în Radeș

Lungime Segmente

1) Valorile lungimilor segmentelor sunt obținute din proiecție în plan.

Punct început	X / Y	Punct sfârșit	X / Y	Lungime segment (** (m)
1	281.993,964 428.050,457	2	281.999,883 427.976,367	74.326
2	281.999,883 427.976,367	3	282.062,246 427.977,68	62.377
3	282.062,246 427.977,68	4	282.061,796 427.993,547	15.873
4	282.061,796 427.993,547	5	282.060,081 428.053,957	60.434
5	282.060,081 428.053,957	6	282.041,845 428.076,816	29.242

Punct început	X / Y	Punct sfârșit	X / Y	Lungime segment (** (m)
6	282.041,845 428.076,816	7	282.036,382 428.083,664	8.76
7	282.036,382 428.083,664	1	281.993,964 428.050,457	53.87

** Lungimile segmentelor sunt determinate în planul de proiecție Stereo 70 și sunt rotunjite la 1 milimetru.

*** Distanța dintre puncte este formată din segmente cumulate ce sunt mai mici decât valoarea 1 milimetru.

**DATE DESPRE IMOBILUL NR. 12003**

Oficiul de Cadastru și Publicitate Imobiliară CARAS-SEVERIN
Biroul de Cadastru și Publicitate Imobiliară Caransebes

A. Partea I. Descrierea imobilului

TEREN Extravilan

Nr. CF vechi:152-Petroșnița
Nr. topografic:Parte din 2842

Adresa: Jud. Caraș-Severin

Nr. Crt	Nr cadastral Nr. topografic	Suprafața* (mp)	Observații / Referințe
A1	31793	2.807	Sector cadastral:117 Teren neimprejmuit;

B. Partea II. Proprietari și acte

Inscrieri privitoare la dreptul de proprietate și alte drepturi reale		Referințe
452 / 12/02/1936		
Contract De Donatie nr. -, din 10/02/1936 emis de -;		
B1	Intabulare, drept de PROPRIETATE, donatie, dobandit prin Conventie, cota actuala 1/1, cota initiala 1/1 1) DORCA ILIE , (casatorit cu Floarea Paica)	A1
/		
Act Normativ nr. 7, din 13/03/1996 emis de PARLAMENTUL ROMÂNIEI (ADEVÉRINȚA 3847/11.07.2023, EMISĂ DE PRIMĂRIA COMUNEI BUCOȘNIȚA);		
B2	Se notează posesia faptică în favoarea lui 1) SURU FLOAREA	A1

C. Partea III. SARCINI .

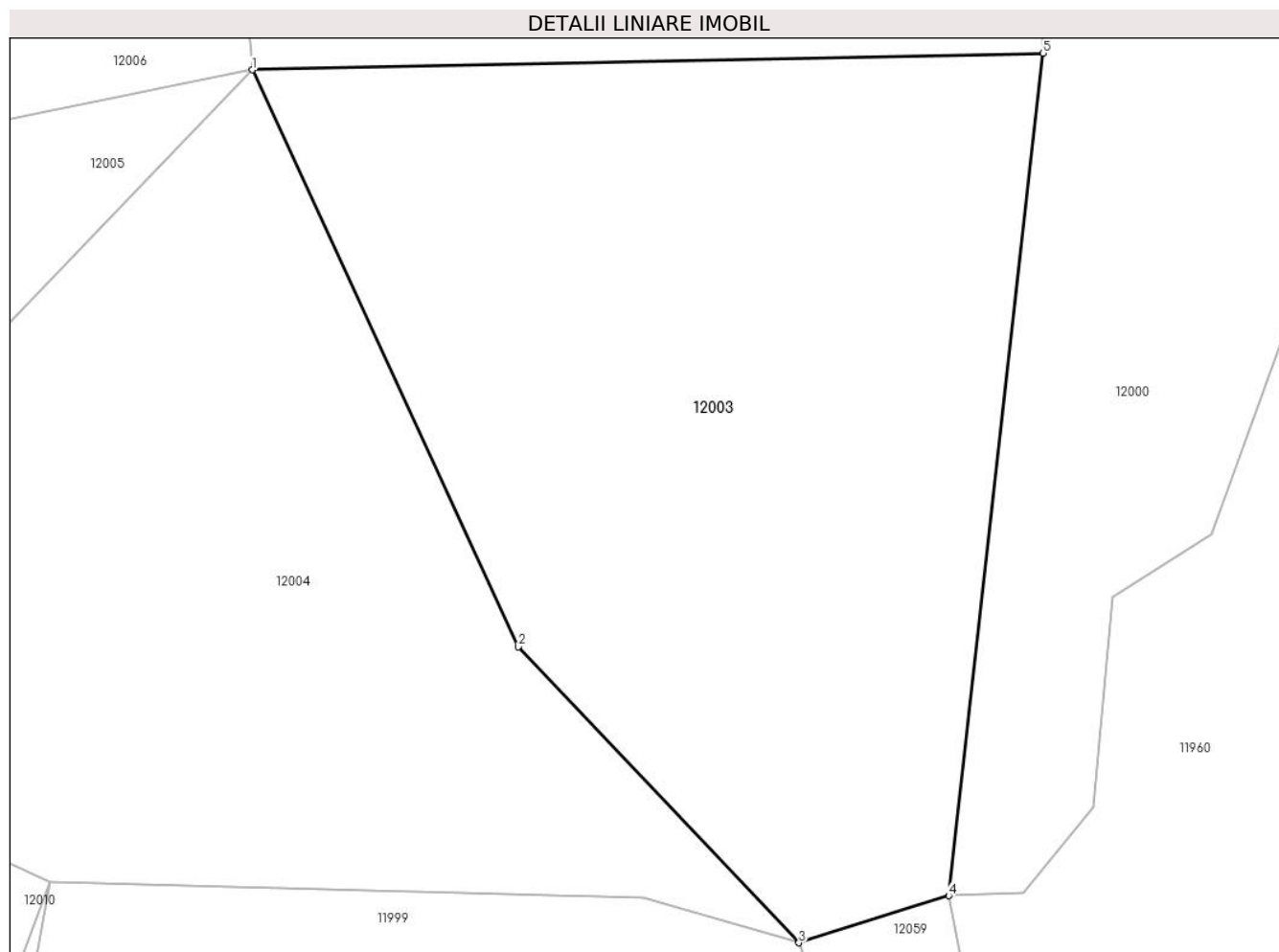
Inscrieri privind dezmembramintele dreptului de proprietate, drepturi reale de garanție și sarcini	Referințe
NU SUNT	

Anexa Nr. 1 La Partea I

Teren

Nr cadastral	Suprafața (mp)*	Observații / Referințe
31793	2.807	

* Suprafața este determinată în planul de proiecție Stereo 70.



Date referitoare la teren

Crt	Categorie folosință	Intravilan	Suprafața (mp)	Tarla	Parcelă	Nr. topo	Observații / Referințe
1	padure	NU	2.807	-	-	Parte din 2842, 2837	Pădure în Radeș

Lungime Segmente

1) Valorile lungimilor segmentelor sunt obținute din proiecție în plan.

Punct început	X / Y	Punct sfârșit	X / Y	Lungime segment (** (m)
1	281.999,883 427.976,367	2	282.020,882 427.930,923	50.061
2	282.020,882 427.930,923	3	282.042,982 427.907,621	32.115
3	282.042,982 427.907,621	4	282.054,787 427.911,321	12.371
4	282.054,787 427.911,321	5	282.062,246 427.977,68	66.777
5	282.062,246 427.977,68	1	281.999,883 427.976,367	62.377

**** Lungimile segmentelor sunt determinate în planul de proiecție Stereo 70 și sunt rotunjite la 1 milimetru.**

***** Distanța dintre puncte este formată din segmente cumulate ce sunt mai mici decât valoarea 1 milimetru.**

**DATE DESPRE IMOBILUL NR. 12004**

Oficiul de Cadastru și Publicitate Imobiliară CARAS-SEVERIN
Biroul de Cadastru și Publicitate Imobiliară Caransebes

A. Partea I. Descrierea imobilului

Nr. CF vechi:159, 162-Petroșnița
Nr. topografic:Parte din 2836/1, 2836/2,
2837

TEREN Extravilan

Adresa: Jud. Caraș-Severin

Nr. Crt	Nr cadastral Nr. topografic	Suprafața* (mp)	Observații / Referințe
A1		2.719	Sector cadastral:117 Teren neimprejmuit;

B. Partea II. Proprietari și acte

Inscrieri privitoare la dreptul de proprietate și alte drepturi reale		Referințe
/		
Act Normativ nr. 7, din 13/03/1996 emis de PARLAMENTUL ROMÂNIEI;		
B1	Inscrierea posesiei, drept de PROPRIETATE, dobandit prin Lege, cota actuala 1/1 1) NEIDENTIFICAT NEIDENTIFICAT	A1
B2	SE NOTEAZĂ MENȚIUNEA DE PROPRIETAR NEIDENTIFICAT	A1

C. Partea III. SARCINI .

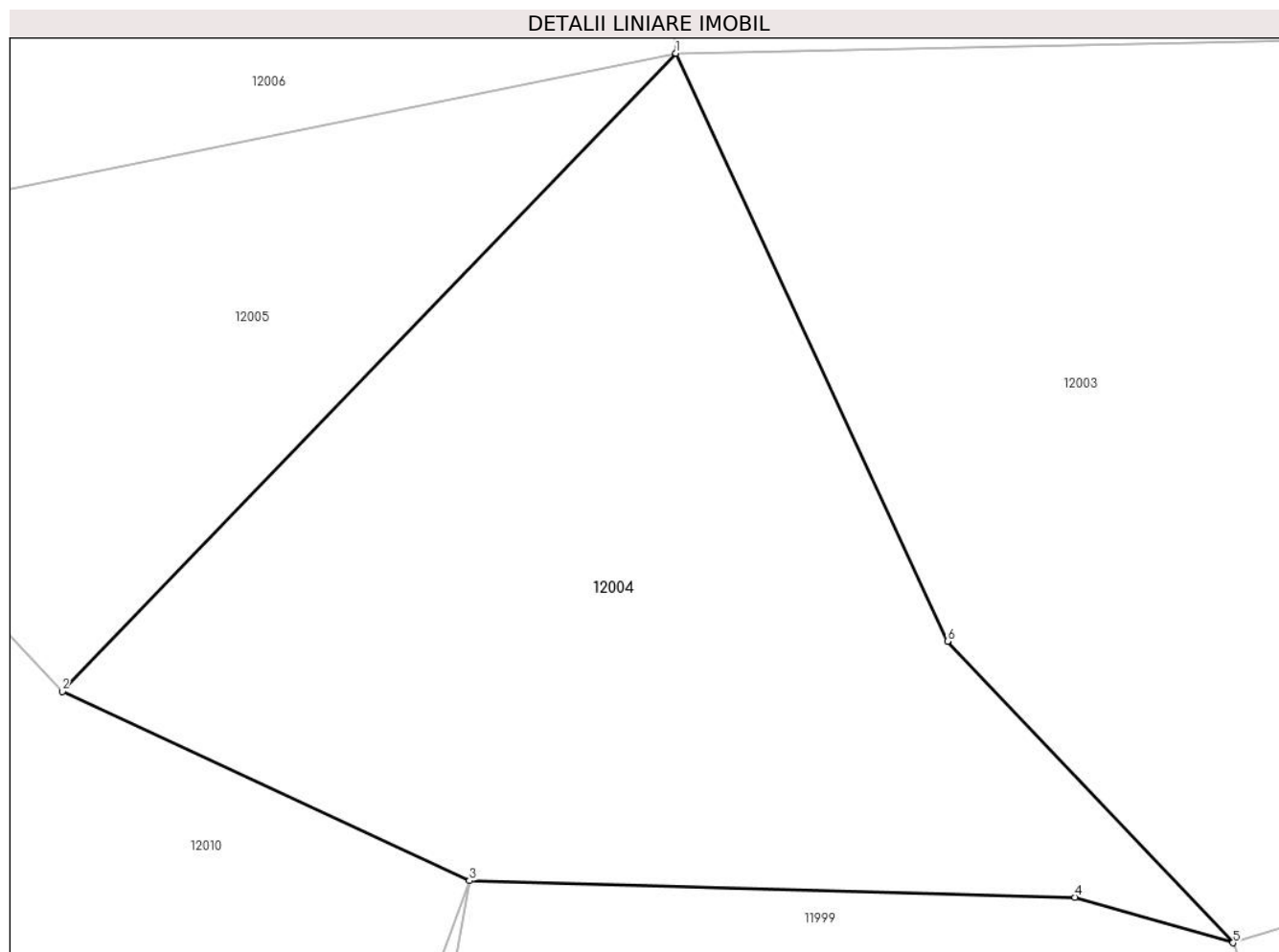
Inscrieri privind dezmembramintele dreptului de proprietate, drepturi reale de garanție și sarcini	Referințe
NU SUNT	

Anexa Nr. 1 La Partea I

Teren

Nr cadastral	Suprafața (mp)*	Observații / Referințe
	2.719	

* Suprafața este determinată în planul de proiecție Stereo 70.



Date referitoare la teren

Crt	Categorie folosință	Intravilan	Suprafața (mp)	Tarla	Parcelă	Nr. topo	Observații / Referințe
1	padure	NU	2.719	-	-	Parte din 2836/1, 2836/2, 2837	Pădure în Radeș

Lungime Segmente

1) Valorile lungimilor segmentelor sunt obținute din proiecție în plan.

Punct început	X / Y	Punct sfârșit	X / Y	Lungime segment (** (m))
1	281.999,883 427.976,367	2	281.952,416 427.927,054	68.446
2	281.952,416 427.927,054	3	281.983,931 427.912,417	34.748
3	281.983,931 427.912,417	4	282.030,745 427.911,142	46.831
4	282.030,745 427.911,142	5	282.042,982 427.907,621	12.733

Punct început	X / Y	Punct sfârșit	X / Y	Lungime segment (** (m)
5	282.042,982 427.907,621	6	282.020,882 427.930,923	32.115
6	282.020,882 427.930,923	1	281.999,883 427.976,367	50.061

** Lungimile segmentelor sunt determinate în planul de proiecție Stereo 70 și sunt rotunjite la 1 milimetru.

*** Distanța dintre puncte este formată din segmente cumulate ce sunt mai mici decât valoarea 1 milimetru.

**DATE DESPRE IMOBILUL NR. 12005**

Oficiul de Cadastru și Publicitate Imobiliară CARAS-SEVERIN
Biroul de Cadastru și Publicitate Imobiliară Caransebes

A. Partea I. Descrierea imobilului

Nr. CF vechi:162, 159-Petroșnița
Nr. topografic:Parte din 2836/1, 2836/2,
2837, 3396/1 și 3396/2

TEREN Extravilan

Adresa: Jud. Caraș-Severin

Nr. Crt	Nr cadastral Nr. topografic	Suprafața* (mp)	Observații / Referințe
A1		1.428	Sector cadastral:117 Teren neimprejmuit;

B. Partea II. Proprietari și acte

Inscrieri privitoare la dreptul de proprietate și alte drepturi reale		Referințe
/		
Act Administrativ nr. 1776, din 13/05/2024 emis de PRIMĂRIA COMUNEI BUCOȘNIȚA;		
B1	Inscrierea posesiei, drept de PROPRIETATE, dobandit prin Lege, cota actuala 1/1 1) NEIDENTIFICAT NEIDENTIFICAT	A1
Act Normativ nr. 7, din 13/03/1996 emis de PARLAMENTUL ROMÂNIEI;		
B2	SE NOTEAZĂ MENȚIUNEA DE PROPRIETAR NEIDENTIFICAT	A1

C. Partea III. SARCINI .

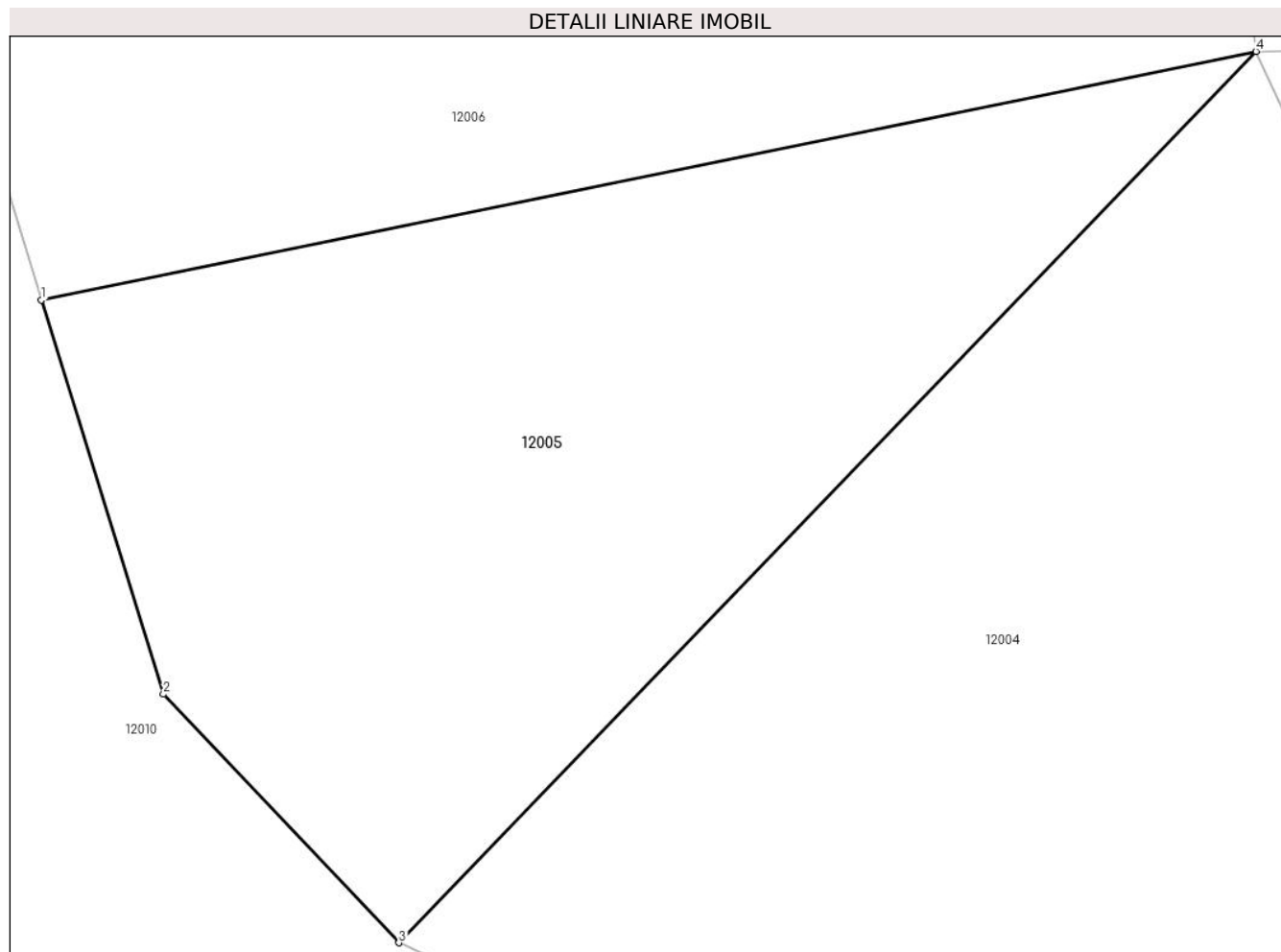
Inscrieri privind dezmembramintele dreptului de proprietate, drepturi reale de garanție și sarcini	Referințe
NU SUNT	

Anexa Nr. 1 La Partea I

Teren

Nr cadastral	Suprafața (mp)*	Observații / Referințe
	1.428	

* Suprafața este determinată în planul de proiecție Stereo 70.



Date referitoare la teren

Crt	Categorie folosință	Intravilan	Suprafața (mp)	Tarla	Parcelă	Nr. topo	Observații / Referințe
1	padure	NU	1.428	-	-	Parte din 2836/1, 2836/2, 2837, 3396/1 și 3396/2	Pădure în Radeș

Lungime Segmente

1) Valorile lungimilor segmentelor sunt obținute din proiecție în plan.

Punct început	X / Y	Punct sfârșit	X / Y	Lungime segment (** (m)
1	281.932,627 427.962,621	2	281.939,371 427.940,803	22.837
2	281.939,371 427.940,803	3	281.952,416 427.927,054	18.953
3	281.952,416 427.927,054	4	281.999,883 427.976,367	68.446

Punct început	X / Y	Punct sfârșit	X / Y	Lungime segment (** (m)
4	281.999,883 427.976,367	1	281.932,627 427.962,621	68.646

** Lungimile segmentelor sunt determinate în planul de proiecție Stereo 70 și sunt rotunjite la 1 milimetru.

*** Distanța dintre puncte este formată din segmente cumulate ce sunt mai mici decât valoarea 1 milimetru.

**DATE DESPRE IMOBILUL NR. 12006**

Oficiul de Cadastru și Publicitate Imobiliară CARAS-SEVERIN
Biroul de Cadastru și Publicitate Imobiliară Caransebes

A. Partea I. Descrierea imobilului

Nr. CF vechi:162, 159-Petroșnița
Nr. topografic:Parte din 2836/1, 2836/2,
2837, 3396/1 și 3396/2

TEREN Extravilan

Adresa: Jud. Caraș-Severin

Nr. Crt	Nr cadastral Nr. topografic	Suprafața* (mp)	Observații / Referințe
A1		5.040	Sector cadastral:117 Teren neimprejmuit;

B. Partea II. Proprietari și acte

Inscrieri privitoare la dreptul de proprietate și alte drepturi reale		Referințe
/		
Act Normativ nr. 7, din 13/03/1996 emis de PARLAMENTUL ROMÂNIEI;		
B1	Intabulare, drept de PROPRIETATE, dobândit prin Lege, cota actuala 1/1 1) NEIDENTIFICAT NEIDENTIFICAT	A1
Act Normativ nr. 7, din 13/03/1996 emis de PARLAMENTUL ROMÂNIEI (ADEVERINȚA 6118/22.11.2023, EMISĂ DE PRIMĂRIA COMUNEI BUCOȘNIȚA);		
B2	Se notează posesia faptică în favoarea lui 1) DORCA ALEXANDRU-SIMION	A1

C. Partea III. SARCINI .

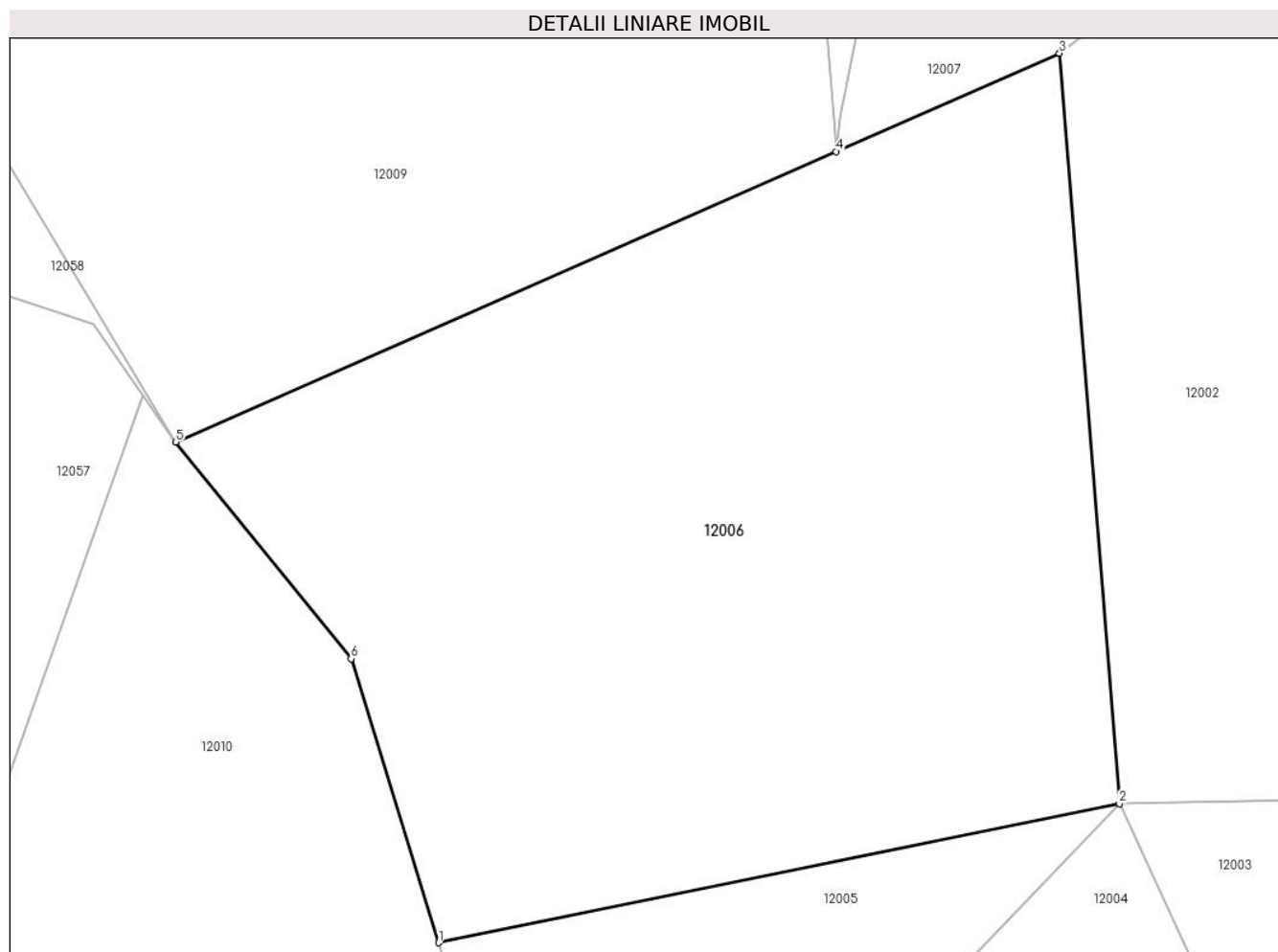
Inscrieri privind dezmembramintele dreptului de proprietate, drepturi reale de garanție și sarcini	Referințe
NU SUNT	

Anexa Nr. 1 La Partea I

Teren

Nr cadastral	Suprafața (mp)*	Observații / Referințe
	5.040	

* Suprafața este determinată în planul de proiecție Stereo 70.



Date referitoare la teren

Crt	Categorie folosință	Intravilan	Suprafața (mp)	Tarla	Parcelă	Nr. topo	Observații / Referințe
1	padure	NU	5.040	-	-	Parte din 2836/1, 2836/2, 2837, 3396/1 și 3396/2	Pădure în Radeș

Lungime Segmente

1) Valorile lungimilor segmentelor sunt obținute din proiecție în plan.

Punct început	X / Y	Punct sfârșit	X / Y	Lungime segment (** (m)
1	281.932,627 427.962,621	2	281.999,883 427.976,367	68.646
2	281.999,883 427.976,367	3	281.993,964 428.050,457	74.326
3	281.993,964 428.050,457	4	281.971,883 428.040,75	24.12

Punct început	X / Y	Punct sfârșit	X / Y	Lungime segment (** (m)
4	281.971,883 428.040,75	5	281.906,657 428.012,077	71.25
5	281.906,657 428.012,077	6	281.923,957 427.990,667	27.526
6	281.923,957 427.990,667	1	281.932,627 427.962,621	29.356

** Lungimile segmentelor sunt determinate în planul de proiecție Stereo 70 și sunt rotunjite la 1 milimetru.

*** Distanța dintre puncte este formată din segmente cumulate ce sunt mai mici decât valoarea 1 milimetru.

**DATE DESPRE IMOBILUL NR. 12007**

Oficiul de Cadastru și Publicitate Imobiliară CARAS-SEVERIN
Biroul de Cadastru și Publicitate Imobiliară Caransebes

A. Partea I. Descrierea imobilului

TEREN Extravilan

Nr. CF vechi:665-Petroșnița
Nr. topografic:2838

Adresa: Jud. Caraș-Severin

Nr. Crt	Nr cadastral Nr. topografic	Suprafața* (mp)	Observații / Referințe
A1		7.035	Sector cadastral:117 Teren neimprejmuit;

B. Partea II. Proprietari și acte

Inscrieri privitoare la dreptul de proprietate și alte drepturi reale	Referințe
1707 / 21/12/1990	
Hotarare Judecatoreasca nr. 198, din 01/01/1990 emis de JUDECĂTORIA CARANSEBEȘ;	
B1	A1
Intabulare, drept de PROPRIETATE, dobandit prin Hotarare Judecatoreasca, cota actuala 1/1	
1) SURU CRUCIȚA , născ. Beja	

C. Partea III. SARCINI .

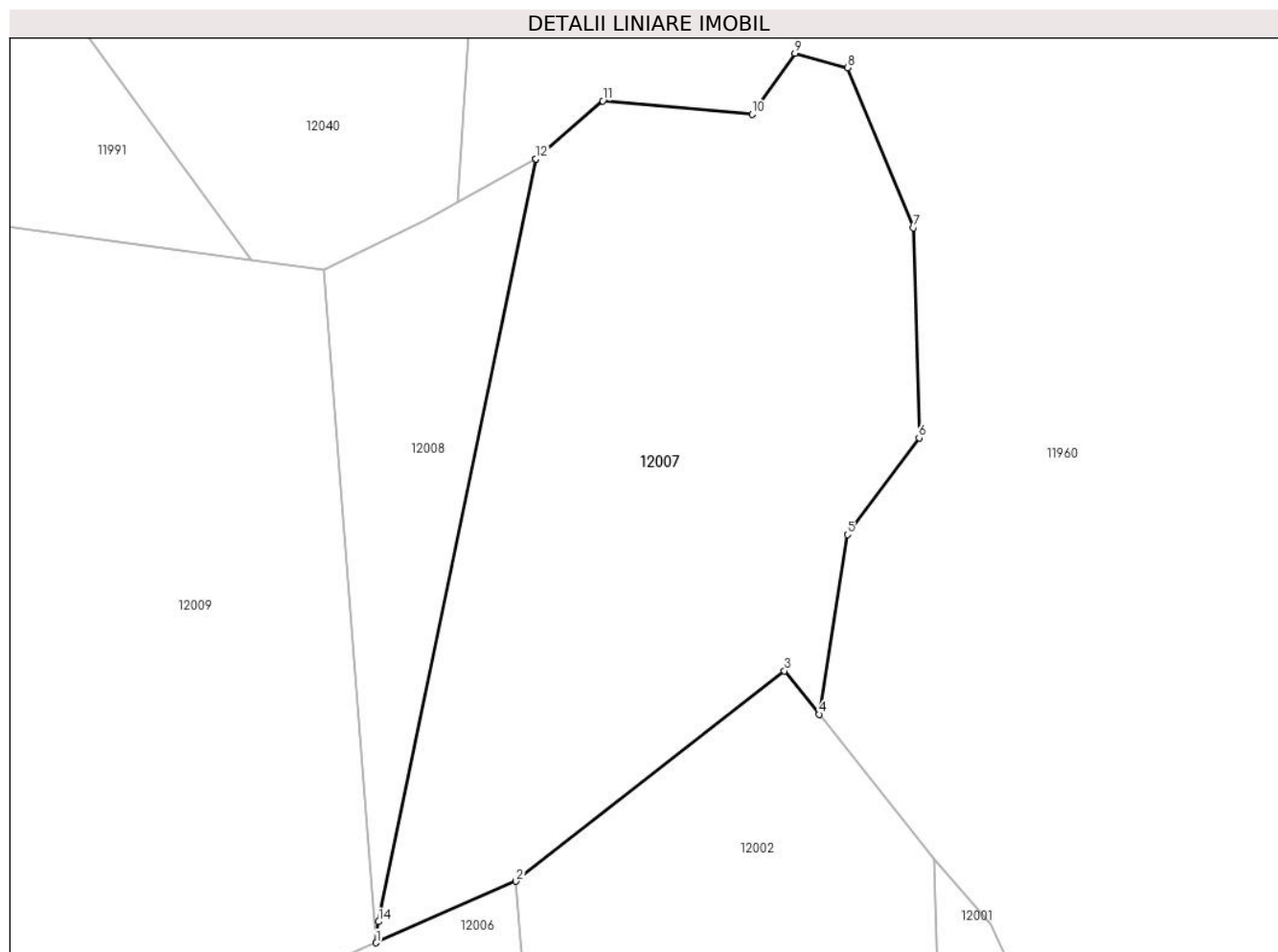
Inscrieri privind dezmembramintele dreptului de proprietate, drepturi reale de garanție și sarcini	Referințe
NU SUNT	

Anexa Nr. 1 La Partea I

Teren

Nr cadastral	Suprafața (mp)*	Observații / Referințe
	7.035	

* Suprafața este determinată în planul de proiecție Stereo 70.



Date referitoare la teren

Crt	Categorie folosință	Intravilan	Suprafața (mp)	Tarla	Parcelă	Nr. topo	Observații / Referințe
1	fâneata	NU	7.035	-	-	2838	Fâneată în Radeș

Lungime Segmente

1) Valorile lungimilor segmentelor sunt obținute din proiecție în plan.

Punct început	X / Y	Punct sfârșit	X / Y	Lungime segment (** (m)
1	281.971,883 428.040,75	2	281.993,964 428.050,457	24.12
2	281.993,964 428.050,457	3	282.036,382 428.083,664	53.87
3	282.036,382 428.083,664	4	282.041,845 428.076,816	8.76
4	282.041,845 428.076,816	5	282.046,322 428.105,183	28.718
5	282.046,322 428.105,183	6	282.057,629 428.120,431	18.983

Punct început	X / Y	Punct sfârșit	X / Y	Lungime segment (** (m)
6	282.057,629 428.120,431	7	282.056,768 428.153,621	33.201
7	282.056,768 428.153,621	8	282.046,381 428.178,869	27.301
8	282.046,381 428.178,869	9	282.038,016 428.181,173	8.676
9	282.038,016 428.181,173	10	282.031,24 428.171,553	11.767
10	282.031,24 428.171,553	11	282.007,661 428.173,66	23.673
11	282.007,661 428.173,66	12	281.997,109 428.164,492	13.978
12	281.997,109 428.164,492	13	281.997,107 428.164,491	0.002
13	281.997,107 428.164,491	14	281.972,247 428.044,072	122.958
14	281.972,247 428.044,072	1	281.971,883 428.040,75	3.342

** Lungimile segmentelor sunt determinate în planul de proiecție Stereo 70 și sunt rotunjite la 1 milimetru.

*** Distanța dintre puncte este formată din segmente cumulate ce sunt mai mici decât valoarea 1 milimetru.

**DATE DESPRE IMOBILUL NR. 12008**

Oficiul de Cadastru și Publicitate Imobiliară CARAS-SEVERIN
Biroul de Cadastru și Publicitate Imobiliară Caransebes

A. Partea I. Descrierea imobilului

TEREN Extravilan

Nr. CF vechi:665-Petroșnița
Nr. topografic:3390

Adresa: Jud. Caraș-Severin

Nr. Crt	Nr cadastral Nr. topografic	Suprafața* (mp)	Observații / Referințe
A1		1.824	Sector cadastral:117 Teren neimprejmuit;

B. Partea II. Proprietari și acte

Inscrieri privitoare la dreptul de proprietate și alte drepturi reale	Referințe
1707 / 21/12/1990	
Hotarare Judecatoreasca nr. 198, din 01/01/1990 emis de JUDECĂTORIA CARANSEBEȘ;	
B1	A1
Intabulare, drept de PROPRIETATE, dobandit prin Hotarare Judecatoreasca, cota actuala 1/1 1) SURU CRUȚA, născ. Beja	

C. Partea III. SARCINI .

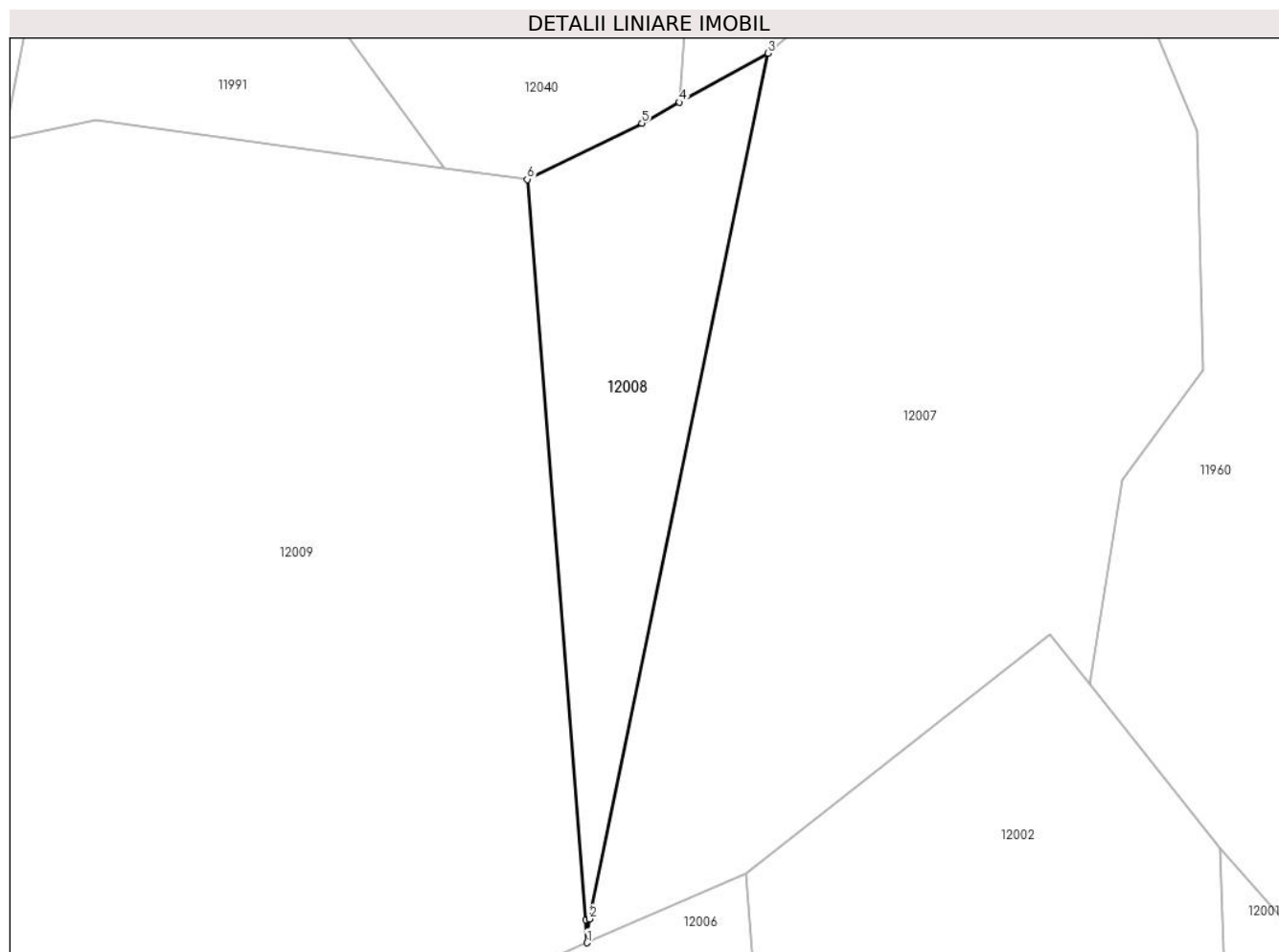
Inscrieri privind dezmembramintele dreptului de proprietate, drepturi reale de garanție și sarcini	Referințe
NU SUNT	

Anexa Nr. 1 La Partea I

Teren

Nr cadastral	Suprafața (mp)*	Observații / Referințe
	1.824	

* Suprafața este determinată în planul de proiecție Stereo 70.



Date referitoare la teren

Crt	Categorie folosință	Intravilan	Suprafața (mp)	Tarla	Parcelă	Nr. topo	Observații / Referințe
1	faneata	NU	1.824	-	-	Parte din 3390	Fâneață în Rachita

Lungime Segmente

1) Valorile lungimilor segmentelor sunt obținute din proiecție în plan.

Punct început	X / Y	Punct sfârșit	X / Y	Lungime segment (** (m)
1	281.971,883 428.040,75	2	281.972,247 428.044,072	3.342
2	281.972,247 428.044,072	3	281.997,107 428.164,491	122.958
3	281.997,107 428.164,491	4	281.984,769 428.157,673	14.097
4	281.984,769 428.157,673	5	281.979,508 428.154,766	6.011
5	281.979,508 428.154,766	6	281.963,549 428.146,946	17.772

Punct început	X / Y	Punct sfârșit	X / Y	Lungime segment (** (m)
6	281.963,549 428.146,946	7	281.971,681 428.043,994	103.273
7	281.971,681 428.043,994	1	281.971,883 428.040,75	3.25

** Lungimile segmentelor sunt determinate în planul de proiecție Stereo 70 și sunt rotunjite la 1 milimetru.

*** Distanța dintre puncte este formată din segmente cumulate ce sunt mai mici decât valoarea 1 milimetru.

**DATE DESPRE IMOBILUL NR. 12009**

Oficiul de Cadastru și Publicitate Imobiliară CARAS-SEVERIN
Biroul de Cadastru și Publicitate Imobiliară Caransebes

A. Partea I. Descrierea imobilului

TEREN Extravilan

Nr. CF vechi:15-Petroșnița
Nr. topografic:3391

Adresa: Jud. Caraș-Severin

Nr. Crt	Nr cadastral Nr. topografic	Suprafața* (mp)	Observații / Referințe
A1	31013	11.341	Sector cadastral:117 Teren neimprejmuit;

B. Partea II. Proprietari și acte

Inscrieri privitoare la dreptul de proprietate și alte drepturi reale		Referințe
6289 / 28/02/2014		
Act Notarial nr. 347, din 24/02/2014 emis de SIMESCU GHEORGHE;		
B5	Intabulare, drept de PROPRIETATEcumparare, dobandit prin Conventie, cota actuala 1/1, cota initiala 1/1 1) BUGARIU DOCHIA PATRICIA, ca bun comun	A1

C. Partea III. SARCINI .

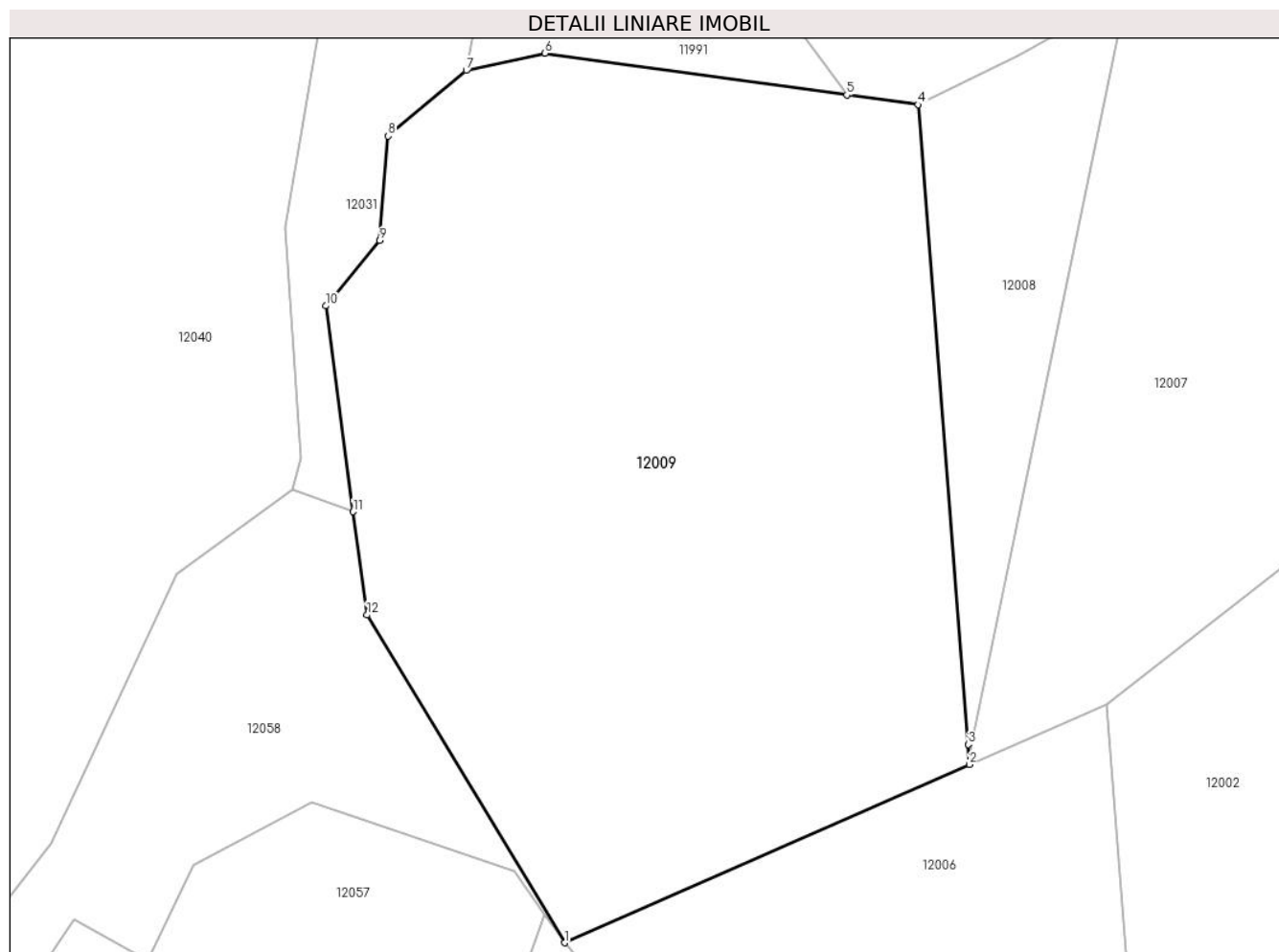
Inscrieri privind dezmembramintele dreptului de proprietate, drepturi reale de garanție și sarcini	Referințe
NU SUNT	

Anexa Nr. 1 La Partea I

Teren

Nr cadastral	Suprafața (mp)*	Observații / Referințe
31013	11.341	

* Suprafața este determinată în planul de proiecție Stereo 70.



Date referitoare la teren

Crt	Categorie folosință	Intra vilan	Suprafața (mp)	Tarla	Parcelă	Nr. topo	Observații / Referințe
1	padure	NU	11.341	-	-	3391	Pădure în Rachita

Lungime Segmente

1) Valorile lungimilor segmentelor sunt obținute din proiecție în plan.

Punct început	X / Y	Punct sfârșit	X / Y	Lungime segment (** (m)
1	281.906,657 428.012,077	2	281.971,883 428.040,75	71.25
2	281.971,883 428.040,75	3	281.971,681 428.043,994	3.25
3	281.971,681 428.043,994	4	281.963,549 428.146,946	103.273
4	281.963,549 428.146,946	5	281.952,095 428.148,527	11.563
5	281.952,095 428.148,527	6	281.903,516 428.155,234	49.04

Punct început	X / Y	Punct sfârșit	X / Y	Lungime segment (** (m)
6	281.903,516 428.155,234	7	281.890,801 428.152,471	13.012
7	281.890,801 428.152,471	8	281.878,268 428.141,888	16.404
8	281.878,268 428.141,888	9	281.876,906 428.125,08	16.863
9	281.876,906 428.125,08	10	281.868,187 428.114,575	13.652
10	281.868,187 428.114,575	11	281.872,601 428.081,447	33.421
11	281.872,601 428.081,447	12	281.874,817 428.064,817	16.777
12	281.874,817 428.064,817	1	281.906,657 428.012,077	61.606

** Lungimile segmentelor sunt determinate în planul de proiecție Stereo 70 și sunt rotunjite la 1 milimetru.

*** Distanța dintre puncte este formată din segmente cumulate ce sunt mai mici decât valoarea 1 milimetru.

**DATE DESPRE IMOBILUL NR. 12010**

Oficiul de Cadastru și Publicitate Imobiliară CARAS-SEVERIN
Biroul de Cadastru și Publicitate Imobiliară Caransebes

A. Partea I. Descrierea imobilului

Nr. CF vechi:162, 159-Petroșnița
Nr. topografic:3395, Parte din 2836/1,
2836/2, 3396/1, 3396/2

TEREN Extravilan

Adresa: Jud. Caraș-Severin

Nr. Crt	Nr cadastral Nr. topografic	Suprafața* (mp)	Observații / Referințe
A1		10.783	Sector cadastral:117 Teren neimprejmuit;

B. Partea II. Proprietari și acte

Inscrieri privitoare la dreptul de proprietate și alte drepturi reale		Referințe
/		
Act Normativ nr. 7, din 13/03/1996 emis de PARLAMENTUL ROMÂNIEI;		
B1	Intabulare, drept de PROPRIETATE, dobândit prin Lege, cota actuala 1/1 1) NEIDENTIFICAT NEIDENTIFICAT	A1
Act Normativ nr. 7, din 13/03/1996 emis de PARLAMENTUL ROMÂNIEI (ADEVÉRINȚA 3846/11.07.2023, EMISĂ DE PRIMĂRIA COMUNEI BUCOȘNIȚA);		
B2	Se notează posesia faptică în favoarea lui 1) HAMAT PETRU	A1

C. Partea III. SARCINI .

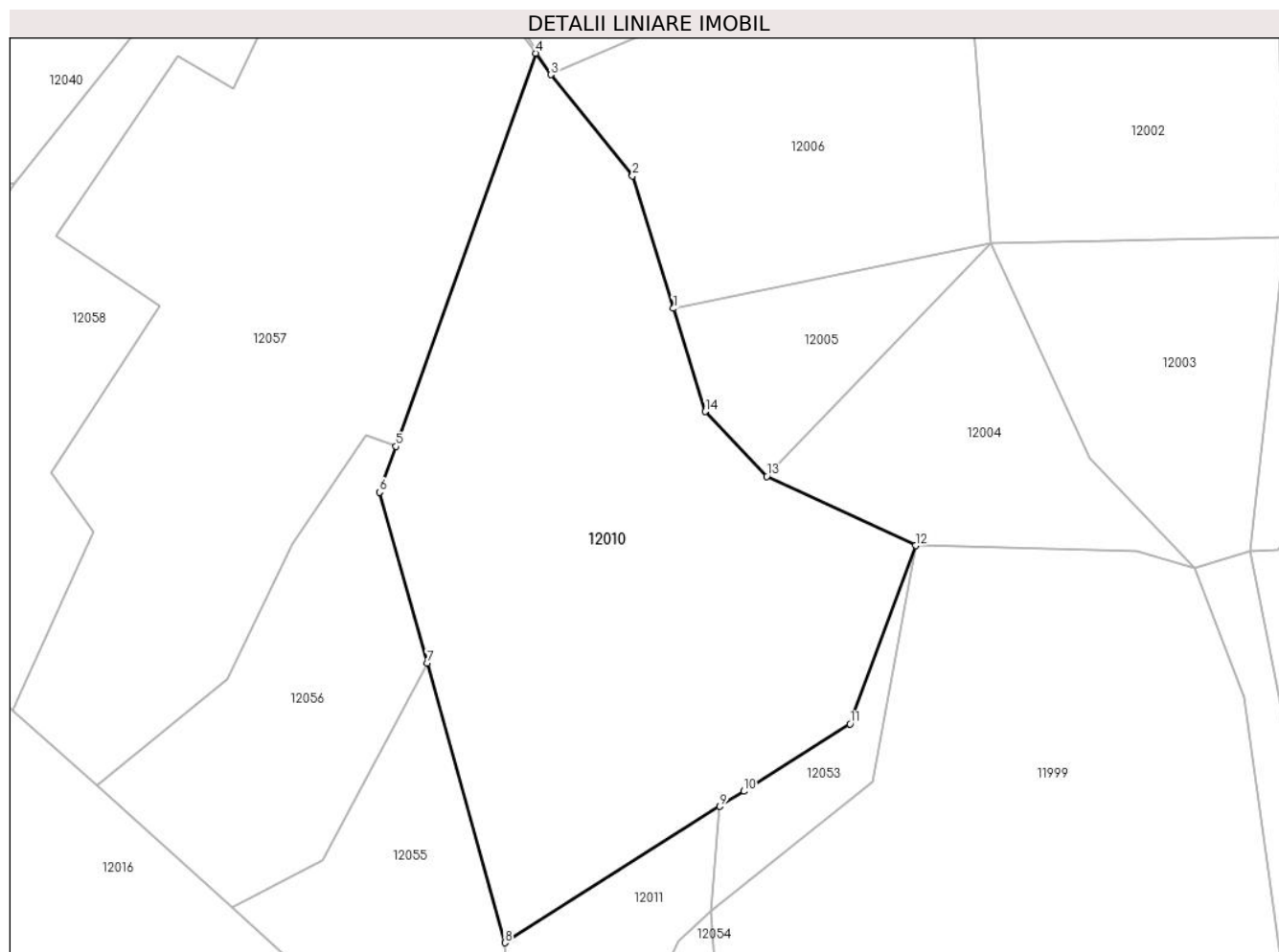
Inscrieri privind dezmembramintele dreptului de proprietate, drepturi reale de garanție și sarcini	Referințe
NU SUNT	

Anexa Nr. 1 La Partea I

Teren

Nr cadastral	Suprafața (mp)*	Observații / Referințe
	10.783	

* Suprafața este determinată în planul de proiecție Stereo 70.



Date referitoare la teren

Crt	Categorie folosință	Intravilan	Suprafața (mp)	Tarla	Parcelă	Nr. topo	Observații / Referințe
1	padure	NU	10.783	-	-	3395, Parte din 2836/1, 2836/2, 3396/1, 3396/2	Pădure în Rachita

Lungime Segmente

1) Valorile lungimilor segmentelor sunt obținute din proiecție în plan.

Punct început	X / Y	Punct sfârșit	X / Y	Lungime segment (** (m)
1	281.932,627 427.962,621	2	281.923,957 427.990,667	29.356
2	281.923,957 427.990,667	3	281.906,657 428.012,077	27.526
3	281.906,657 428.012,077	4	281.903,442 428.016,627	5.571

Punct început	X / Y	Punct sfârșit	X / Y	Lungime segment (** (m)
4	281.903,442 428.016,627	5	281.873,903 427.933,416	88.298
5	281.873,903 427.933,416	6	281.870,451 427.923,691	10.319
6	281.870,451 427.923,691	7	281.880,492 427.887,578	37.483
7	281.880,492 427.887,578	8	281.896,957 427.828,36	61.464
8	281.896,957 427.828,36	9	281.942,48 427.857,201	53.89
9	281.942,48 427.857,201	10	281.947,574 427.860,427	6.03
10	281.947,574 427.860,427	11	281.970,064 427.874,676	26.624
11	281.970,064 427.874,676	12	281.983,931 427.912,417	40.208
12	281.983,931 427.912,417	13	281.952,416 427.927,054	34.748
13	281.952,416 427.927,054	14	281.939,371 427.940,803	18.953
14	281.939,371 427.940,803	1	281.932,627 427.962,621	22.837

** Lungimile segmentelor sunt determinate în planul de proiecție Stereo 70 și sunt rotunjite la 1 milimetru.

*** Distanța dintre puncte este formată din segmente cumulate ce sunt mai mici decât valoarea 1 milimetru.

**DATE DESPRE IMOBILUL NR. 12011**

Oficiul de Cadastru și Publicitate Imobiliară CARAS-SEVERIN
Biroul de Cadastru și Publicitate Imobiliară Caransebes

A. Partea I. Descrierea imobilului

TEREN Extravilan

Nr. CF vechi:159, 162-Petroșnița
Nr. topografic:Parte din 3396/1, 3396/2

Adresa: Jud. Caraș-Severin

Nr. Crt	Nr cadastral Nr. topografic	Suprafața* (mp)	Observații / Referințe
A1		1.883	Sector cadastral:117 Teren neimprejmuit;

B. Partea II. Proprietari și acte

Inscrieri privitoare la dreptul de proprietate și alte drepturi reale		Referințe
/		
Act Administrativ nr. 1776, din 13/05/2024 emis de PRIMĂRIA COMUNEI BUCOȘNIȚA;		
B1	Inscrierea posesiei, drept de PROPRIETATE, dobandit prin Lege, cota actuala 1/1 1) NEIDENTIFICAT NEIDENTIFICAT	A1
Act Normativ nr. 7, din 13/03/1996 emis de PARLAMENTUL ROMÂNIEI;		
B2	SE NOTEAZĂ MENȚIUNEA DE PROPRIETAR NEIDENTIFICAT	A1

C. Partea III. SARCINI .

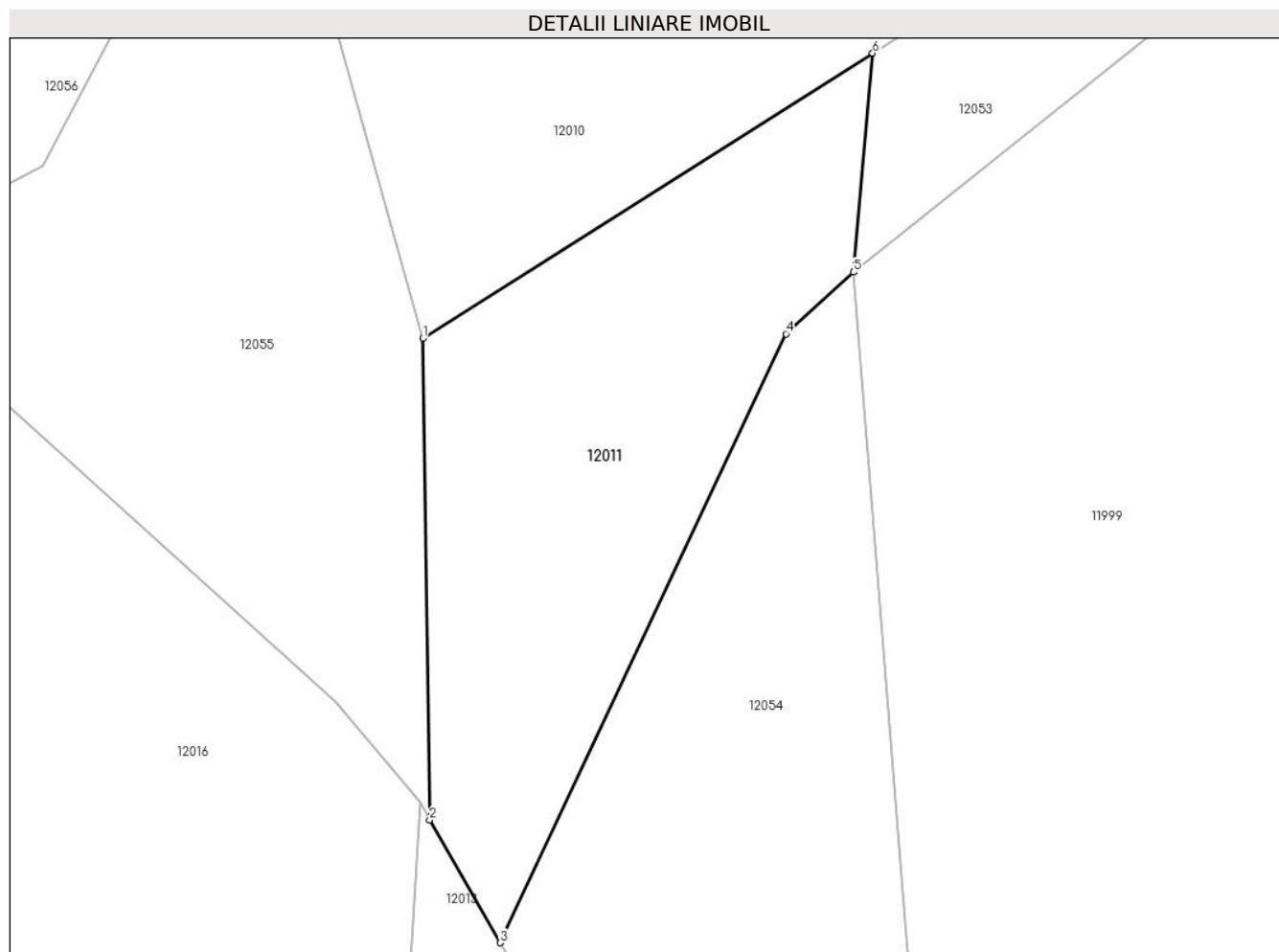
Inscrieri privind dezmembramintele dreptului de proprietate, drepturi reale de garanție și sarcini	Referințe
NU SUNT	

Anexa Nr. 1 La Partea I

Teren

Nr cadastral	Suprafața (mp)*	Observații / Referințe
	1.883	

* Suprafața este determinată în planul de proiecție Stereo 70.



Date referitoare la teren

Crt	Categorie folosință	Intravilan	Suprafața (mp)	Tarla	Parcelă	Nr. topo	Observații / Referințe
1	padure	NU	1.883	-	-	Parte din 3396/1, 3396/2	Pădure în Rechita

Lungime Segmente

1) Valorile lungimilor segmentelor sunt obținute din proiecție în plan.

Punct început	X / Y	Punct sfârșit	X / Y	Lungime segment (** (m)
1	281.896,957 427.828,36	2	281.897,658 427.779,672	48.693
2	281.897,658 427.779,672	3	281.904,784 427.767,246	14.324
3	281.904,784 427.767,246	4	281.933,719 427.828,821	68.035
4	281.933,719 427.828,821	5	281.940,55 427.835,06	9.251

Punct început	X / Y	Punct sfârșit	X / Y	Lungime segment (** (m)
5	281.940,55 427.835,06	6	281.942,48 427.857,201	22.225
6	281.942,48 427.857,201	1	281.896,957 427.828,36	53.89

** Lungimile segmentelor sunt determinate în planul de proiecție Stereo 70 și sunt rotunjite la 1 milimetru.

*** Distanța dintre puncte este formată din segmente cumulate ce sunt mai mici decât valoarea 1 milimetru.

**DATE DESPRE IMOBILUL NR. 12012**
Oficiul de Cadastru și Publicitate Imobiliară CARAS-SEVERIN
Biroul de Cadastru și Publicitate Imobiliară Caransebes
A. Partea I. Descrierea imobilului

TEREN Extravilan

Nr. CF vechi:298-Petroșnița
Nr. topografic:Parte din 2829

Adresa: Jud. Caraș-Severin

Nr. Crt	Nr cadastral Nr. topografic	Suprafața* (mp)	Observații / Referințe
A1		Din acte: 9.843 Masurata: 4.148	Sector cadastral:117 Teren neimprejmuat;

B. Partea II. Proprietari și acte

Inscrieri privitoare la dreptul de proprietate și alte drepturi reale	Referințe	
1 / 01/01/1900		
Act Notarial nr. 0, din 01/01/1900 emis de -;		
B1	Intabulare, drept de PROPRIETATE, dobandit prin Conventie, cota actuala 3/63 1) ISAC SIMION	A1
B2	Intabulare, drept de PROPRIETATE, dobandit prin Conventie, cota actuala 9/63 1) ISAC RUJA	A1
1441 / 16/05/1928		
Hotarare Judecatoreasca nr. 2114, din 01/01/1926 emis de JUDECĂTORIA MIXTĂ CARANSEBES;		
B3	Intabulare, drept de PROPRIETATE, dobandit prin Hotarare Judecatoreasca, cota actuala 1/63 1) ISAC SIMION, a lui Petru, dom. în Petroșnița	A1
318 / 14/02/1938		
Act Notarial nr. 0, din 28/02/1934 emis de -;		
B4	Intabulare, drept de PROPRIETATEpărți egale, dobandit prin Conventie, cota actuala 8/63 1) ISAC GHEORGHE, și soția sa, dom. în Petroșnița 2) ISAC ANA, născ. Bona, dom. în Petroșnița	A1
B5	Se notează interdicția de înstrăinare și grevare în favoarea lui 1) ISAC SIMION, a lui Petru, dom. în Petroșnița	A1
55 / 09/01/1940		
Act Notarial nr. 0, din 16/01/1939 emis de -;		
B6	Intabulare, drept de PROPRIETATE, dobandit prin Conventie, cota actuala 18/63 1) ISAC GHEORGHE, căs. cu Bona Ana, dom. în Petroșnița	A1
Act Notarial nr. 0, din 28/02/1934 emis de -;		
B7	Se notează interdicția de înstrăinare și grevare în favoarea lui 1) DORCA MARIA	A1
1356 / 23/12/1955		
Act Notarial nr. 881, din 01/01/1954 emis de Notariatul de Stat Caransebes;		
B8	Intabulare, drept de PROPRIETATEpărți egale, drept moștenire legală, dobandit prin Succesiune, cota actuala 12/63 1) ISAC ILIE, dom. în Petroșnița Nr. 28 2) ISAC FLOREA, dom. în Petroșnița Nr. 97	A1
802 / 16/11/1956		
Act Notarial nr. 330, din 01/01/1956 emis de Notariatul de Stat Caransebes;		
B9	Intabulare, drept de PROPRIETATEpărți egale, dobandit prin Succesiune, cota actuala 12/63 1) HAMAT FILIP, nepot de fiica al def. Petru 2) HAMAT PAVEL, stranepot de nepot de fiica al def. Petru, dom. în Petrosnita	A1

Inscrieri privind dezmembramintele dreptului de proprietate, drepturi reale de garanţie şi sarcini	Referinţe
--	-----------

C. Partea III. SARCINI

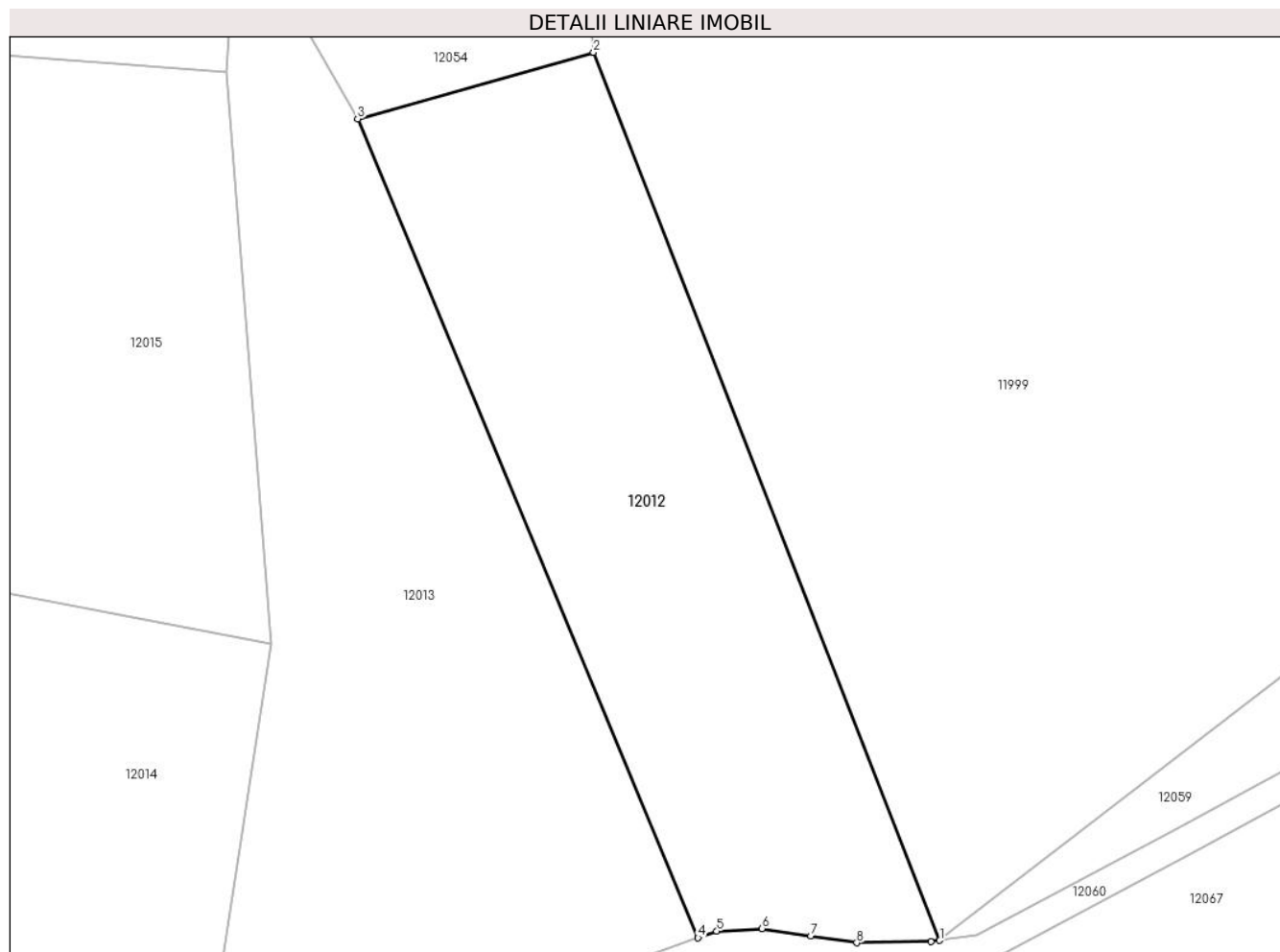
Inscrieri privind dezmembramintele dreptului de proprietate, drepturi reale de garanţie şi sarcini	Referinţe
1441 / 16/05/1928	
Hotarare Judecatoreasca nr. 2114, din 01/01/1926 emis de JUDECĂTORIA MIXTĂ CARANSEBEŞ;	
C1	Intabulare, drept de UZUFRUCT VIAGER, cota actuala 6/63 1) ISAC MARIA , născ. Dorca
	A1
318 / 14/02/1938	
Act Notarial nr. 0, din 28/02/1934 emis de -;	
C2	Intabulare, drept de UZUFRUCT VIAGER, cota actuala 8/63 1) ISAC SIMION , a lui Petru, dom. în Petroşniţa
	A1

Anexa Nr. 1 La Partea I

Teren

Nr cadastral	Suprafața (mp)*	Observații / Referințe
	Din acte: 9.843 Masurata: 4.148	

* Suprafața este determinată în planul de proiecție Stereo 70.



Date referitoare la teren

Crt	Categorie folosință	Intra vilan	Suprafața (mp)	Tarla	Parcelă	Nr. topo	Observații / Referințe
1	faneata	NU	4.148	-	-	Parte din 2829, 3398	Fâneată în Rachita, RESTUL DE SUPRAFAȚĂ SE REGĂSEȘTE LA ID 12013

Lungime Segmente

1) Valorile lungimilor segmentelor sunt obținute din proiecție în plan.

Punct început	X / Y	Punct sfârșit	X / Y	Lungime segment (** (m)
1	281.994,594 427.637,581	2	281.946,429 427.761,153	132.627
2	281.946,429 427.761,153	3	281.913,583 427.751,902	34.124
3	281.913,583 427.751,902	4	281.960,946 427.637,964	123.39
4	281.960,946 427.637,964	5	281.963,564 427.638,89	2.777

Punct început	X / Y	Punct sfârșit	X / Y	Lungime segment (** (m)
5	281.963,564 427.638,89	6	281.969,866 427.639,259	6.313
6	281.969,866 427.639,259	7	281.976,673 427.638,232	6.884
7	281.976,673 427.638,232	8	281.983,054 427.637,269	6.453
8	281.983,054 427.637,269	9	281.993,35 427.637,417	10.297
9	281.993,35 427.637,417	1	281.994,594 427.637,581	1.255

** Lungimile segmentelor sunt determinate în planul de proiecție Stereo 70 și sunt rotunjite la 1 milimetru.

*** Distanța dintre puncte este formată din segmente cumulate ce sunt mai mici decât valoarea 1 milimetru.

**DATE DESPRE IMOBILUL NR. 12013**

Oficiul de Cadastru și Publicitate Imobiliară CARAS-SEVERIN
Biroul de Cadastru și Publicitate Imobiliară Caransebes

A. Partea I. Descrierea imobilului

TEREN Extravilan

Nr. CF vechi:298, 486-Petroșnița
Nr. topografic:Parte din 2829, 3399, 3398

Adresa: Jud. Caraș-Severin

Nr. Crt	Nr cadastral Nr. topografic	Suprafața* (mp)	Observații / Referințe
A1		5.639	Sector cadastral:117 Teren neimprejmuit;

B. Partea II. Proprietari și acte

Inscrieri privitoare la dreptul de proprietate și alte drepturi reale		Referințe
/		
Act Normativ nr. 7, din 13/03/1996 emis de PARLAMENTUL ROMÂNIEI;		
B1	Intabulare, drept de PROPRIETATE, dobândit prin Lege, cota actuala 1/1 1) NEIDENTIFICAT NEIDENTIFICAT	A1
Act Normativ nr. 7, din 13/03/1996 emis de PARLAMENTUL ROMÂNIEI (ADEVERINȚA 3367/15.06.2023, EMISĂ DE PRIMĂRIA COMUNEI BUCOȘNIȚA);		
B2	Se notează posesia faptică în favoarea lui 1) GHERGA NICOLAE	A1

C. Partea III. SARCINI .

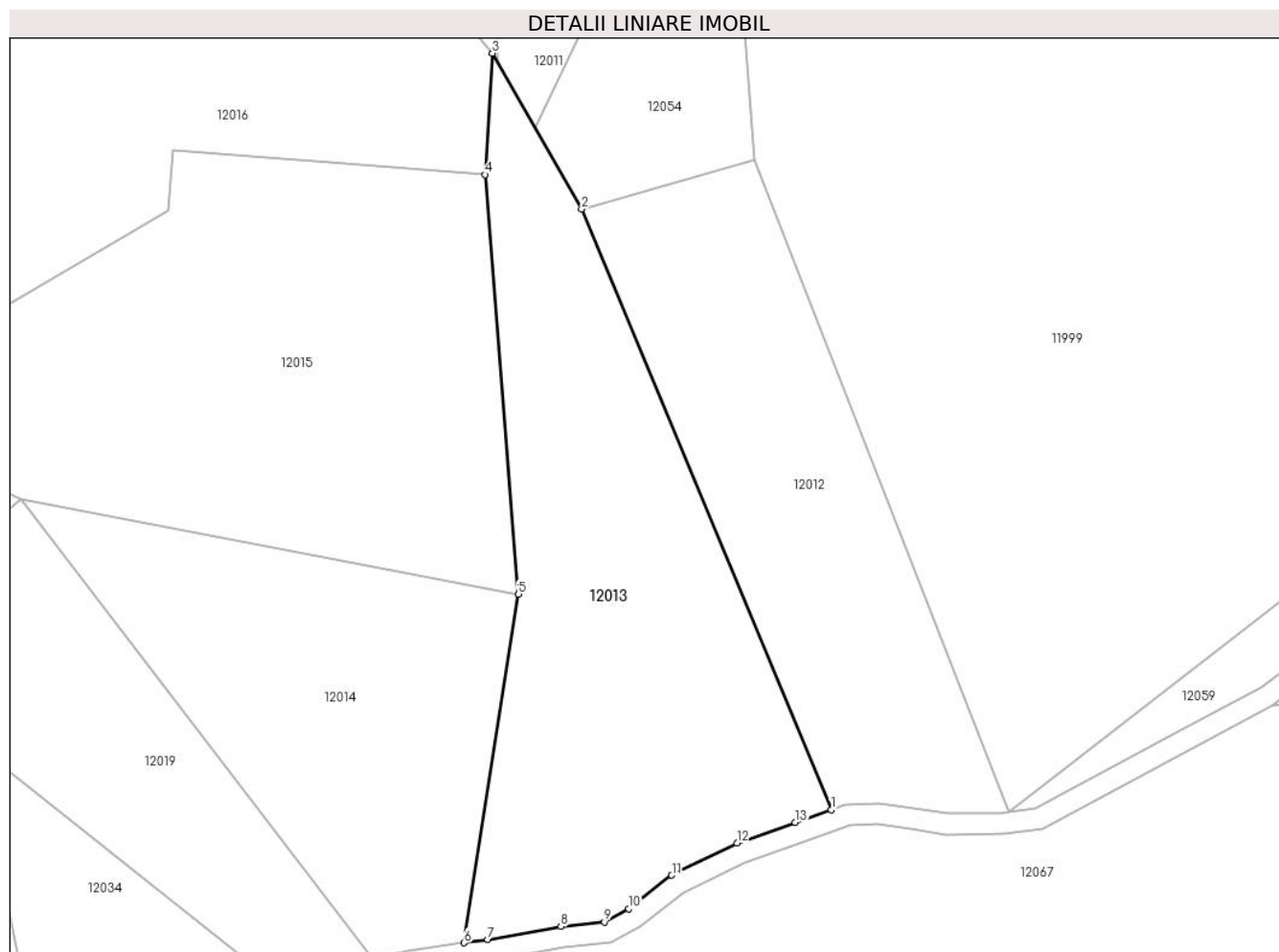
Inscrieri privind dezmembramintele dreptului de proprietate, drepturi reale de garanție și sarcini	Referințe
NU SUNT	

Anexa Nr. 1 La Partea I

Teren

Nr cadastral	Suprafața (mp)*	Observații / Referințe
	5.639	

* Suprafața este determinată în planul de proiecție Stereo 70.



Date referitoare la teren

Crt	Categorie folosință	Intravilan	Suprafața (mp)	Tarla	Parcelă	Nr. topo	Observații / Referințe
1	faneata	NU	5.639	-	-	Parte din 2829, 3399, 3398	Fâneată în Rachita

Lungime Segmente

1) Valorile lungimilor segmentelor sunt obținute din proiecție în plan.

Punct început	X / Y	Punct sfârșit	X / Y	Lungime segment (** (m)
1	281.960,946 427.637,964	2	281.913,583 427.751,902	123.39
2	281.913,583 427.751,902	3	281.896,658 427.781,417	34.023
3	281.896,658 427.781,417	4	281.895,265 427.758,407	23.052
4	281.895,265 427.758,407	5	281.901,583 427.678,848	79.809

Punct început	X / Y	Punct sfârșit	X / Y	Lungime segment (** (m)
5	281.901,583 427.678,848	6	281.891,279 427.612,739	66.907
6	281.891,279 427.612,739	7	281.895,747 427.613,387	4.515
7	281.895,747 427.613,387	8	281.909,644 427.615,811	14.107
8	281.909,644 427.615,811	9	281.917,898 427.616,697	8.301
9	281.917,898 427.616,697	10	281.922,537 427.619,18	5.262
10	281.922,537 427.619,18	11	281.930,685 427.625,553	10.344
11	281.930,685 427.625,553	12	281.943,054 427.631,635	13.783
12	281.943,054 427.631,635	13	281.954,082 427.635,536	11.698
13	281.954,082 427.635,536	1	281.960,946 427.637,964	7.281

** Lungimile segmentelor sunt determinate în planul de proiecție Stereo 70 și sunt rotunjite la 1 milimetru.

*** Distanța dintre puncte este formată din segmente cumulate ce sunt mai mici decât valoarea 1 milimetru.

**DATE DESPRE IMOBILUL NR. 12014**

Oficiul de Cadastru și Publicitate Imobiliară CARAS-SEVERIN
Biroul de Cadastru și Publicitate Imobiliară Caransebes

A. Partea I. Descrierea imobilului

Nr. CF vechi:132, 817, 233-Petroșnița
Nr. topografic:Parte din 3401, 3402/1,
3402/2

TEREN Extravilan

Adresa: Jud. Caraș-Severin

Nr. Crt	Nr cadastral Nr. topografic	Suprafața* (mp)	Observații / Referințe
A1	33261	4.065	Sector cadastral:117 Teren neimprejmuit;

B. Partea II. Proprietari și acte

Inscrieri privitoare la dreptul de proprietate și alte drepturi reale		Referințe
/		
Act Normativ nr. 7, din 13/03/1996 emis de PARLAMENTUL ROMÂNIEI;		
B1	Inscrierea provizorie, drept de PROPRIETATE, dobandit prin Lege, cota actuala 1/1 1) COMUNA BUCOȘNIȚA, CIF:3227645, PROPRIETAR NEIDENTIFICAT	A1

C. Partea III. SARCINI .

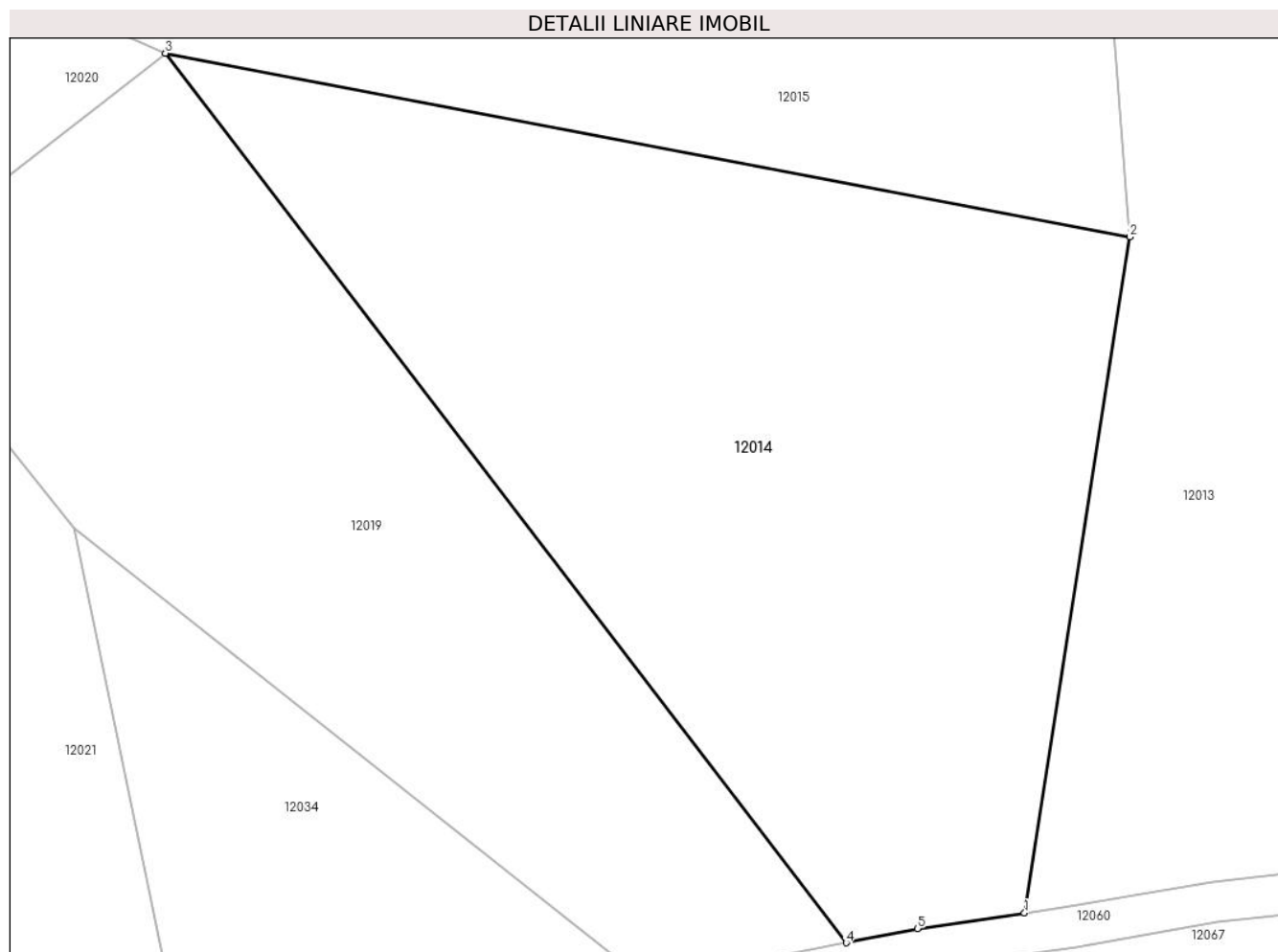
Inscrieri privind dezmembramintele dreptului de proprietate, drepturi reale de garanție și sarcini	Referințe
NU SUNT	

Anexa Nr. 1 La Partea I

Teren

Nr cadastral	Suprafața (mp)*	Observații / Referințe
33261	4.065	

* Suprafața este determinată în planul de proiecție Stereo 70.



Date referitoare la teren

Crt	Categorie folosință	Intravilan	Suprafața (mp)	Tarla	Parcelă	Nr. topo	Observații / Referințe
1	faneata	NU	4.065	-	-	Parte din 3401, 3402/1, 3402/2	Fâneată în Rachita

Lungime Segmente

1) Valorile lungimilor segmentelor sunt obținute din proiecție în plan.

Punct început	X / Y	Punct sfârșit	X / Y	Lungime segment (** (m)
1	281.891,279 427.612,739	2	281.901,583 427.678,848	66.907
2	281.901,583 427.678,848	3	281.807,225 427.696,792	96.049
3	281.807,225 427.696,792	4	281.873,833 427.609,827	109.542
4	281.873,833 427.609,827	5	281.880,79 427.611,218	7.095

Punct început	X / Y	Punct sfârșit	X / Y	Lungime segment (** (m)
5	281.880,79 427.611,218	1	281.891,279 427.612,739	10.599

** Lungimile segmentelor sunt determinate în planul de proiecție Stereo 70 și sunt rotunjite la 1 milimetru.

*** Distanța dintre puncte este formată din segmente cumulate ce sunt mai mici decât valoarea 1 milimetru.

**DATE DESPRE IMOBILUL NR. 12015**

Oficiul de Cadastru și Publicitate Imobiliară CARAS-SEVERIN
Biroul de Cadastru și Publicitate Imobiliară Caransebes

A. Partea I. Descrierea imobilului

Nr. CF vechi: 817, 233, 132, 486-Petroșnița
Nr. topografic: Parte din 3402/1, 3402/2,
3402/3, 3399, 3400

TEREN Extravilan

Adresa: Jud. Caraș-Severin

Nr. Crt	Nr cadastral Nr. topografic	Suprafața* (mp)	Observații / Referințe
A1		6.847	Sector cadastral: 117 Teren neimprejmuit;

B. Partea II. Proprietari și acte

Inscrieri privitoare la dreptul de proprietate și alte drepturi reale		Referințe
/		
Act Normativ nr. 7, din 13/03/1996 emis de PARLAMENTUL ROMÂNIEI;		
B1	Intabulare, drept de PROPRIETATE, dobândit prin Lege, cota actuala 1/1 1) NEIDENTIFICAT NEIDENTIFICAT	A1
Act Normativ nr. 7, din 13/03/1996 emis de PARLAMENTUL ROMÂNIEI (ADEVÉRINȚA 3842/11.07.2023, EMISĂ DE PRIMĂRIA COMUNEI BUCOȘNIȚA);		
B2	Se notează posesia faptică în favoarea lui 1) VERNICHESCU DRĂGĂLINA	A1

C. Partea III. SARCINI .

Inscrieri privind dezmembramintele dreptului de proprietate, drepturi reale de garanție și sarcini	Referințe
NU SUNT	

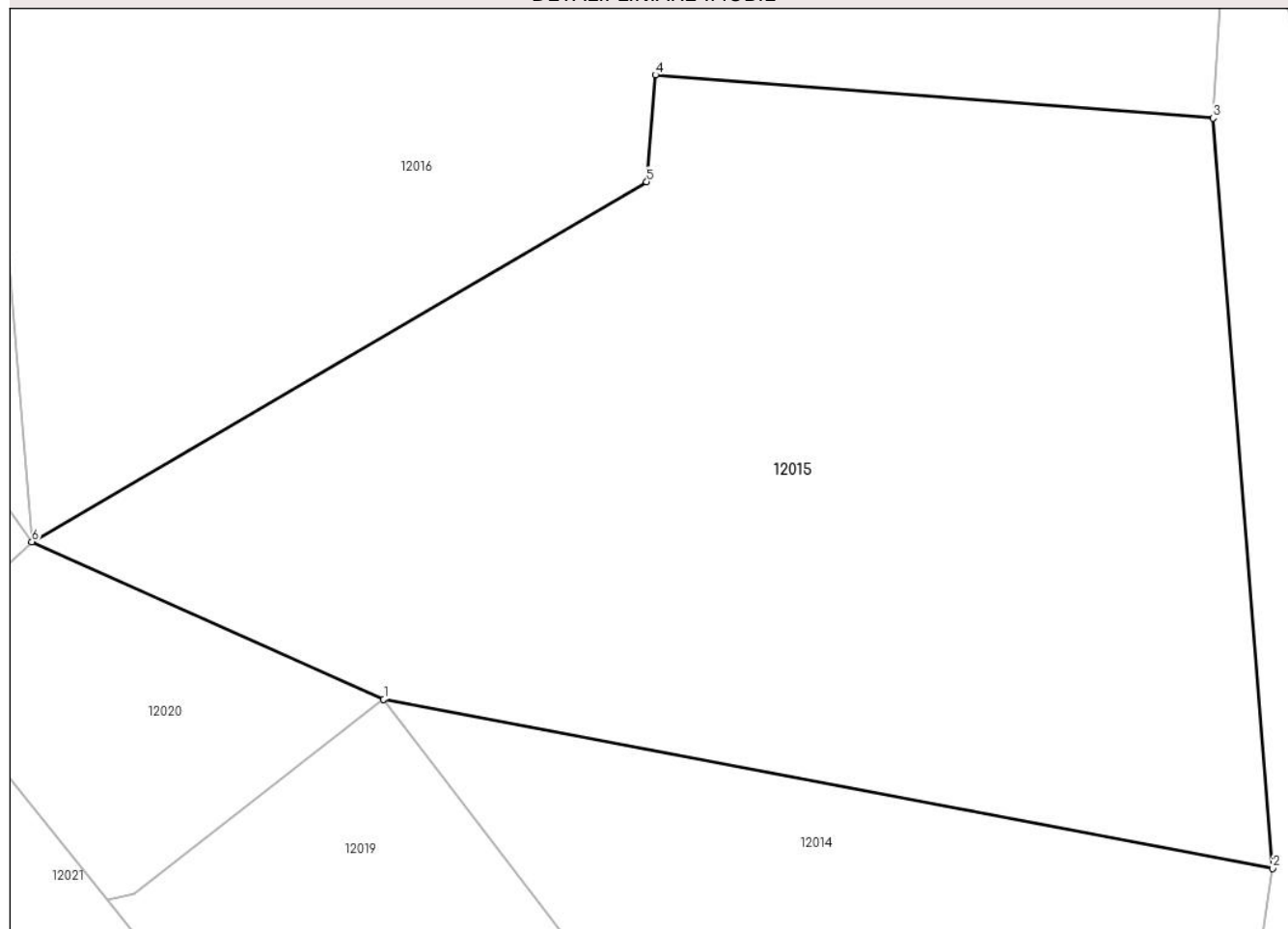
Anexa Nr. 1 La Partea I

Teren

Nr cadastral	Suprafața (mp)*	Observații / Referințe
	6.847	

* Suprafața este determinată în planul de proiecție Stereo 70.

DETALII LINIARE IMOBIL



Date referitoare la teren

Crt	Categorie folosință	Intravilan	Suprafața (mp)	Tarla	Parcelă	Nr. topo	Observații / Referințe
1	padure	NU	6.847	-	-	Parte din 3402/1, 3402/2, 3402/3, 3399, 3400	Pădure în Rachita

Lungime Segmente

1) Valorile lungimilor segmentelor sunt obținute din proiecție în plan.

Punct început	X / Y	Punct sfârșit	X / Y	Lungime segment (** (m)
1	281.807,225 427.696,792	2	281.901,583 427.678,848	96.049
2	281.901,583 427.678,848	3	281.895,265 427.758,407	79.809
3	281.895,265 427.758,407	4	281.836,069 427.762,989	59.373

Punct început	X / Y	Punct sfârșit	X / Y	Lungime segment (** (m)
4	281.836,069 427.762,989	5	281.835,134 427.751,668	11.36
5	281.835,134 427.751,668	6	281.769,882 427.713,473	75.609
6	281.769,882 427.713,473	1	281.807,225 427.696,792	40.899

** Lungimile segmentelor sunt determinate în planul de proiecție Stereo 70 și sunt rotunjite la 1 milimetru.

*** Distanța dintre puncte este formată din segmente cumulate ce sunt mai mici decât valoarea 1 milimetru.

**DATE DESPRE IMOBILUL NR. 12016**

Oficiul de Cadastru și Publicitate Imobiliară CARAS-SEVERIN
Biroul de Cadastru și Publicitate Imobiliară Caransebes

A. Partea I. Descrierea imobilului

Nr. CF vechi: 69, 875, 197, 486, 184-
Petroșnița

Nr. topografic: Parte din 3392/1, 3392/2,
3392/3, 3392/4, 3392/5, 3392/6, 3400,
3394/1, 3394/2, 3394/3 și 3399

TEREN Extravilan

Adresa: Jud. Caraș-Severin

Nr. Crt	Nr cadastral Nr. topografic	Suprafața* (mp)	Observații / Referințe
A1		13.540	Sector cadastral: 117 Teren neimprejmuit;

B. Partea II. Proprietari și acte

Inscrieri privitoare la dreptul de proprietate și alte drepturi reale		Referințe
/		
Act Administrativ nr. 1776, din 13/05/2024 emis de PRIMĂRIA COMUNEI BUCOȘNIȚA;		
B1	Inscrierea posesiei, drept de PROPRIETATE, dobandit prin Lege, cota actuala 1/1 1) NEIDENTIFICAT NEIDENTIFICAT	A1
Act Normativ nr. 7, din 13/03/1996 emis de PARLAMENTUL ROMÂNIEI;		
B2	SE NOTEAZĂ MENȚIUNEA DE PROPRIETAR NEIDENTIFICAT	A1

C. Partea III. SARCINI .

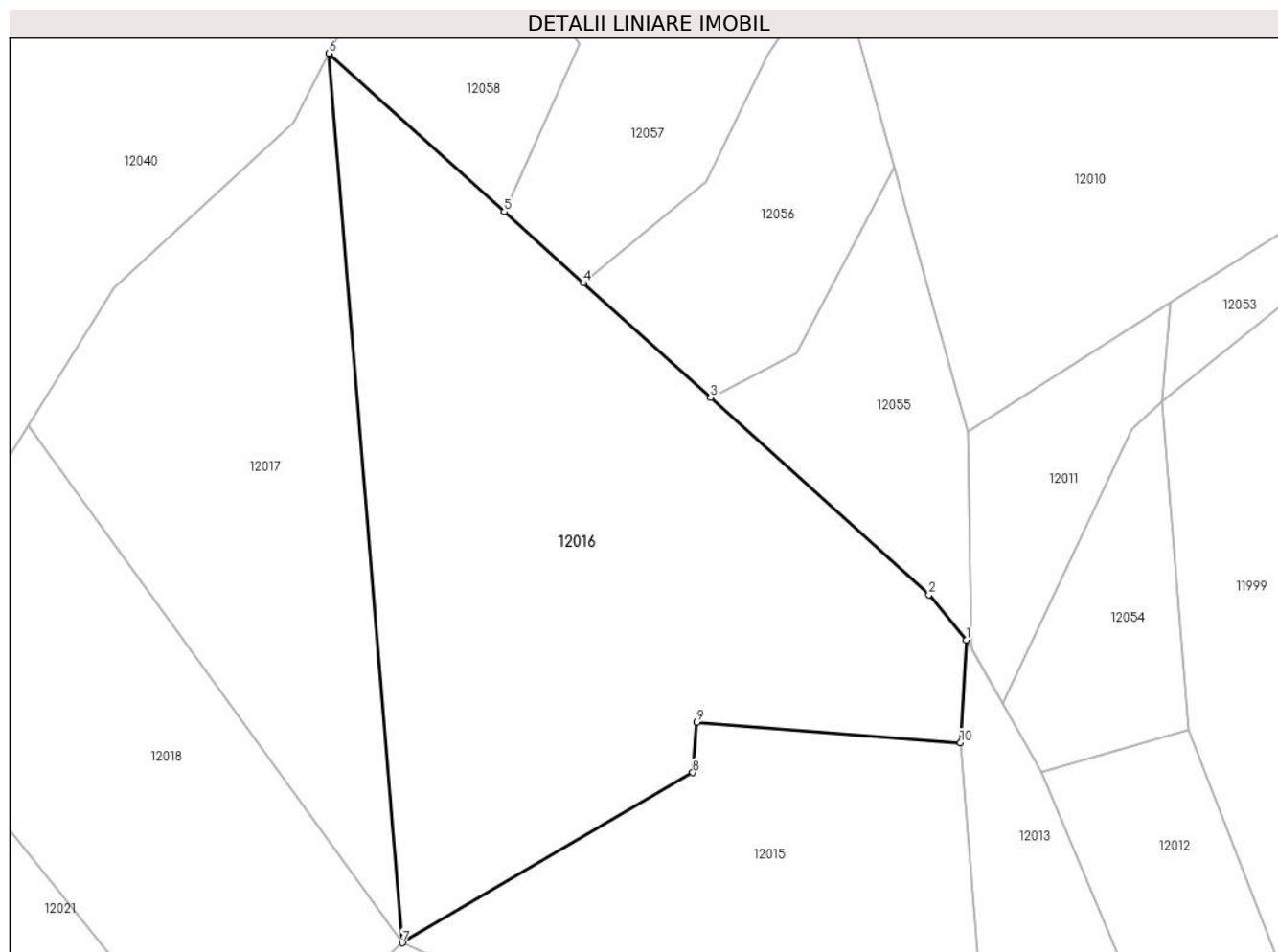
Inscrieri privind dezmembramintele dreptului de proprietate, drepturi reale de garanție și sarcini	Referințe
NU SUNT	

Anexa Nr. 1 La Partea I

Teren

Nr cadastral	Suprafața (mp)*	Observații / Referințe
	13.540	

* Suprafața este determinată în planul de proiecție Stereo 70.



Date referitoare la teren

Crt	Categorie folosință	Intravilan	Suprafața (mp)	Tarla	Parcelă	Nr. topo	Observații / Referințe
1	padure	NU	13.540	-	-	Parte din 3392/1, 3392/2, 3392/3, 3392/4, 3392/5, 3392/6, 3400, 3394/1, 3394/2, 3394/3 și 3399	Pădure în Rachita

Lungime Segmente

1) Valorile lungimilor segmentelor sunt obținute din proiecție în plan.

Punct început	X / Y	Punct sfârșit	X / Y	Lungime segment (** (m)

Punct început	X / Y	Punct sfârșit	X / Y	Lungime segment (** (m)
1	281.896,658 427.781,417	2	281.888,211 427.791,618	13.244
2	281.888,211 427.791,618	3	281.839,148 427.835,831	66.045
3	281.839,148 427.835,831	4	281.810,532 427.861,619	38.521
4	281.810,532 427.861,619	5	281.792,811 427.877,588	23.855
5	281.792,811 427.877,588	6	281.753,338 427.913,16	53.136
6	281.753,338 427.913,16	7	281.769,882 427.713,473	200.371
7	281.769,882 427.713,473	8	281.835,134 427.751,668	75.609
8	281.835,134 427.751,668	9	281.836,069 427.762,989	11.36
9	281.836,069 427.762,989	10	281.895,265 427.758,407	59.373
10	281.895,265 427.758,407	1	281.896,658 427.781,417	23.052

** Lungimile segmentelor sunt determinate în planul de proiecție Stereo 70 și sunt rotunjite la 1 milimetru.

*** Distanța dintre puncte este formată din segmente cumulate ce sunt mai mici decât valoarea 1 milimetru.

**DATE DESPRE IMOBILUL NR. 12017**

Oficiul de Cadastru și Publicitate Imobiliară CARAS-SEVERIN
Biroul de Cadastru și Publicitate Imobiliară Caransebes

A. Partea I. Descrierea imobilului

Nr. CF vechi: 486, 69, 875, 184, 197-
Petroșnița

Nr. topografic: Parte din 3392/1, 3392/2,
3392/3, 3393/4, 3392/5, 3392/6 și 3400

TEREN Extravilan

Adresa: Jud. Caraș-Severin

Nr. Crt	Nr cadastral Nr. topografic	Suprafața* (mp)	Observații / Referințe
A1		7.502	Sector cadastral: 117 Teren neimpregmuit;

B. Partea II. Proprietari și acte

Inscrieri privitoare la dreptul de proprietate și alte drepturi reale		Referințe
/		
Act Administrativ nr. 1776, din 13/05/2024 emis de PRIMĂRIA COMUNEI BUCOȘNIȚA;		
B1	Inscrierea posesiei, drept de PROPRIETATE, dobandit prin Lege, cota actuala 1/1 1) NEIDENTIFICAT NEIDENTIFICAT	A1
Act Normativ nr. 7, din 13/03/1996 emis de PARLAMENTUL ROMÂNIEI;		
B2	SE NOTEAZĂ MENȚIUNEA DE PROPRIETAR NEIDENTIFICAT	A1

C. Partea III. SARCINI .

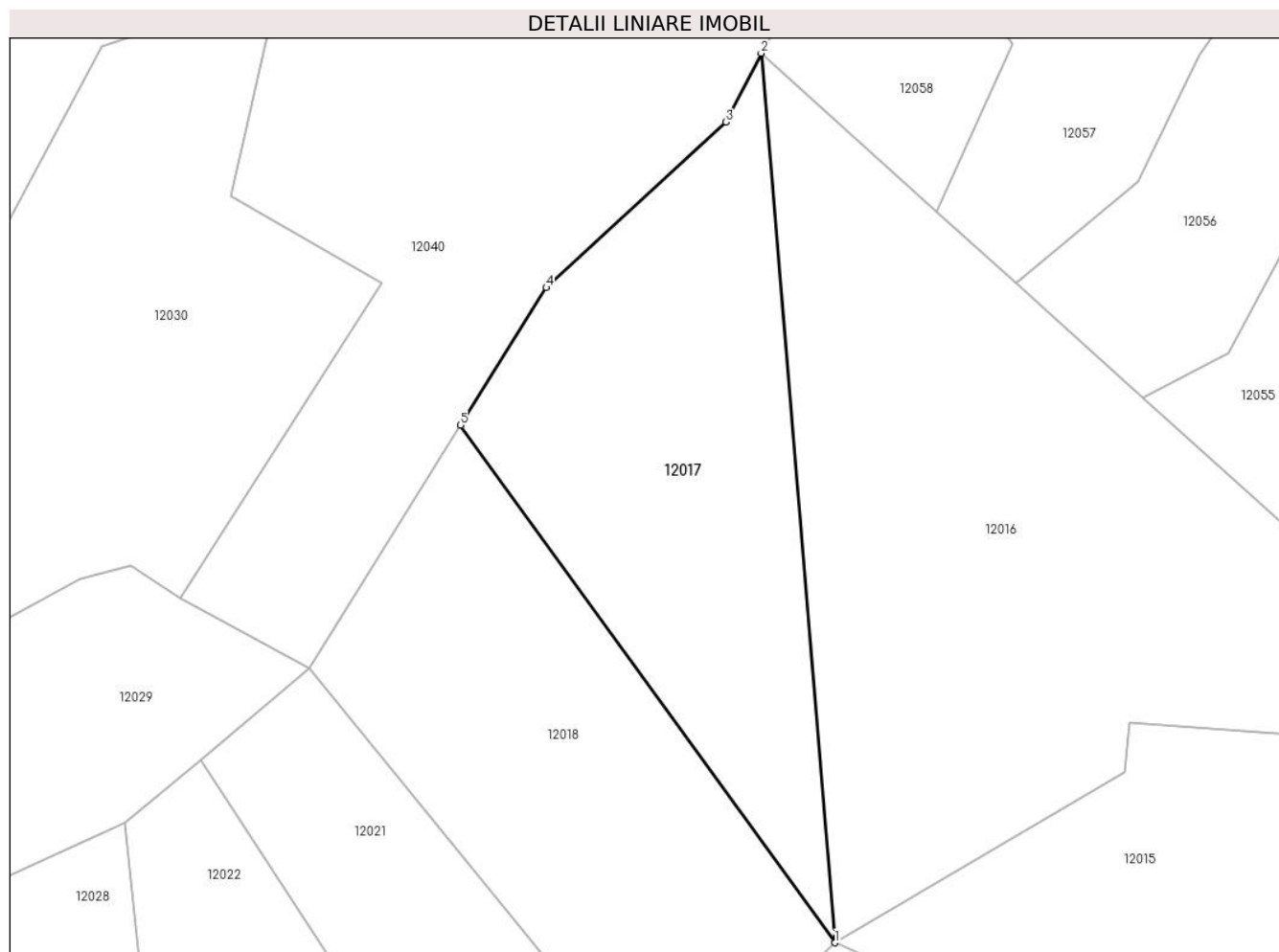
Inscrieri privind dezmembramintele dreptului de proprietate, drepturi reale de garanție și sarcini		Referințe
NU SUNT		

Anexa Nr. 1 La Partea I

Teren

Nr cadastral	Suprafața (mp)*	Observații / Referințe
	7.502	

* Suprafața este determinată în planul de proiecție Stereo 70.



Date referitoare la teren

Crt	Categorie folosință	Intravilan	Suprafața (mp)	Tarla	Parcelă	Nr. topo	Observații / Referințe
1	padure	NU	7.502	-	-	Parte din 3392/1, 3392/2, 3392/3, 3393/4, 3392/5, 3392/6 și 3400	Pădure în Rachita

Lungime Segmente

1) Valorile lungimilor segmentelor sunt obținute din proiecție în plan.

Punct început	X / Y	Punct sfârșit	X / Y	Lungime segment (** (m)
1	281.769,882 427.713,473	2	281.753,338 427.913,16	200.371
2	281.753,338 427.913,16	3	281.745,459 427.897,68	17.37

Punct început	X / Y	Punct sfârșit	X / Y	Lungime segment (** (m)
3	281.745,459 427.897,68	4	281.705,076 427.860,503	54.89
4	281.705,076 427.860,503	5	281.685,84 427.829,638	36.369
5	281.685,84 427.829,638	1	281.769,882 427.713,473	143.378

** Lungimile segmentelor sunt determinate în planul de proiecție Stereo 70 și sunt rotunjite la 1 milimetru.

*** Distanța dintre puncte este formată din segmente cumulate ce sunt mai mici decât valoarea 1 milimetru.

**DATE DESPRE IMOBILUL NR. 12018**

Oficiul de Cadastru și Publicitate Imobiliară CARAS-SEVERIN
Biroul de Cadastru și Publicitate Imobiliară Caransebes

A. Partea I. Descrierea imobilului

Nr. CF vechi: 233, 817, 69, 875, 197, 184-
Petroșnița

Nr. topografic: Parte din 3392/1, 3392/2,
3392/3, 3392/4, 3392/5, 3392/6, 3402/1 și
3402/2

TEREN Extravilan

Adresa: Jud. Caraș-Severin

Nr. Crt	Nr cadastral Nr. topografic	Suprafața* (mp)	Observații / Referințe
A1	33261	7.564	Sector cadastral: 117 Teren neimprejmuit;

B. Partea II. Proprietari și acte

Inscrieri privitoare la dreptul de proprietate și alte drepturi reale		Referințe
/		
Act Normativ nr. 7, din 13/03/1996 emis de PARLAMENTUL ROMÂNIEI;		
B1	Inscrierea provizorie, drept de PROPRIETATE, dobandit prin Lege, cota actuala 1/1 1) COMUNA BUCOȘNIȚA, CIF:3227645, PROPRIETAR NEIDENTIFICAT	A1

C. Partea III. SARCINI .

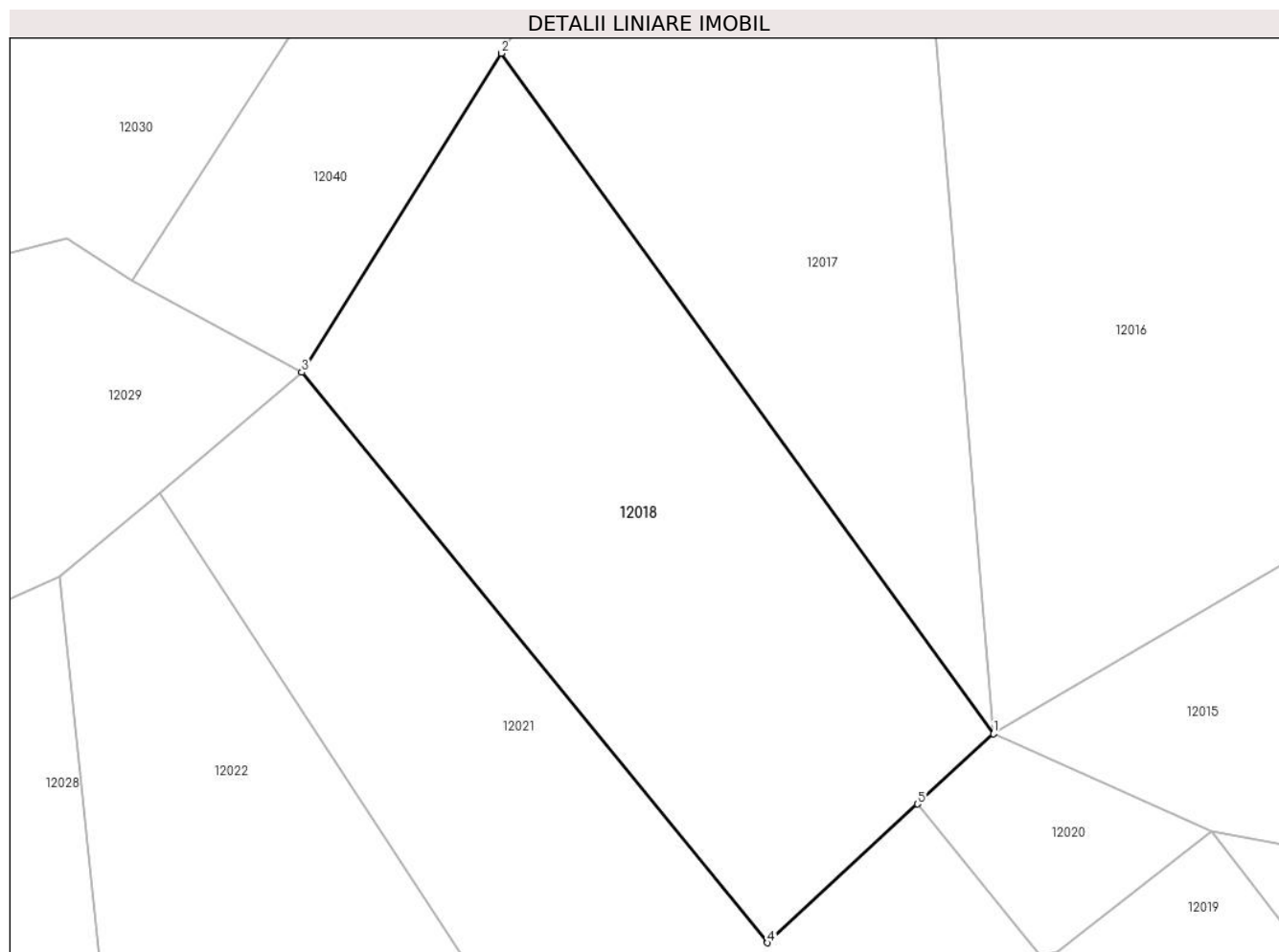
Inscrieri privind dezmembramintele dreptului de proprietate, drepturi reale de garanție și sarcini	Referințe
NU SUNT	

Anexa Nr. 1 La Partea I

Teren

Nr cadastral	Suprafața (mp)*	Observații / Referințe
33261	7.564	

* Suprafața este determinată în planul de proiecție Stereo 70.



Date referitoare la teren

Crt	Categorie folosință	Intra vilan	Suprafața (mp)	Tarla	Parcelă	Nr. topo	Observații / Referințe
1	padure	NU	7.564	-	-	Parte din 3392/1, 3392/2, 3392/3, 3392/4, 3392/5, 3392/6, 3402/1 și 3402/2	Pădure în Rachita

Lungime Segmente

1) Valorile lungimilor segmentelor sunt obținute din proiecție în plan.

Punct început	X / Y	Punct sfârșit	X / Y	Lungime segment (** (m)
1	281.769,882 427.713,473	2	281.685,84 427.829,638	143.378
2	281.685,84 427.829,638	3	281.651,77 427.775,168	64.248

Punct început	X / Y	Punct sfârșit	X / Y	Lungime segment (** (m)
3	281.651,77 427.775,168	4	281.731,306 427.677,815	125.712
4	281.731,306 427.677,815	5	281.756,914 427.701,486	34.872
5	281.756,914 427.701,486	1	281.769,882 427.713,473	17.659

** Lungimile segmentelor sunt determinate în planul de proiecție Stereo 70 și sunt rotunjite la 1 milimetru.

*** Distanța dintre puncte este formată din segmente cumulate ce sunt mai mici decât valoarea 1 milimetru.

**DATE DESPRE IMOBILUL NR. 12019**

Oficiul de Cadastru și Publicitate Imobiliară CARAS-SEVERIN
Biroul de Cadastru și Publicitate Imobiliară Caransebes

A. Partea I. Descrierea imobilului

TEREN Extravilan

Nr. CF vechi:132-Petroșnița
Nr. topografic:Parte din 3401

Adresa: Jud. Caraș-Severin

Nr. Crt	Nr cadastral Nr. topografic	Suprafața* (mp)	Observații / Referințe
A1		3.039	Sector cadastral:117 Teren neimprejmuț;

B. Partea II. Proprietari și acte

Inscrieri privitoare la dreptul de proprietate și alte drepturi reale		Referințe
/		
Act Normativ nr. 7, din 13/03/1996 emis de PARLAMENTUL ROMÂNIEI;		
B1	Intabulare, drept de PROPRIETATE, dobândit prin Lege, cota actuala 1/1 1) NEIDENTIFICAT NEIDENTIFICAT	A1
Act Normativ nr. 7, din 13/03/1996 emis de PARLAMENTUL ROMÂNIEI (ADEVÉRINȚA 6121/22.11.2023, EMISĂ DE PRIMĂRIA COMUNEI BUCOȘNIȚA);		
B2	Se notează posesia faptică în favoarea lui 1) ȘTEFAN ANA	A1

C. Partea III. SARCINI .

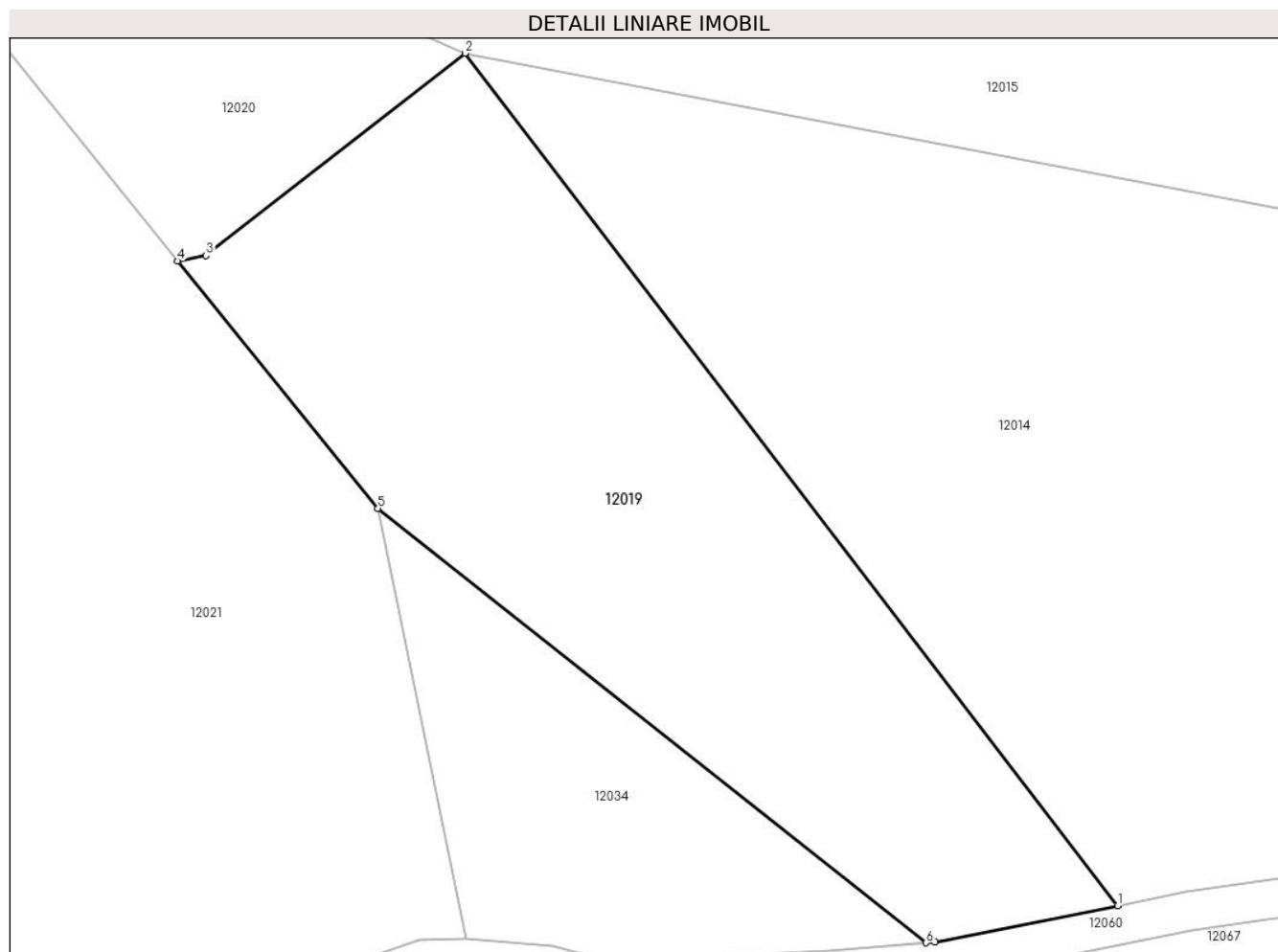
Inscrieri privind dezmembramintele dreptului de proprietate, drepturi reale de garanție și sarcini	Referințe
NU SUNT	

Anexa Nr. 1 La Partea I

Teren

Nr cadastral	Suprafața (mp)*	Observații / Referințe
	3.039	

* Suprafața este determinată în planul de proiecție Stereo 70.



Date referitoare la teren

Crt	Categorie folosință	Intravilan	Suprafața (mp)	Tarla	Parcelă	Nr. topo	Observații / Referințe
1	faneata	NU	3.039	-	-	Parte din 3401	Fâneată în Rachita

Lungime Segmente

1) Valorile lungimilor segmentelor sunt obținute din proiecție în plan.

Punct început	X / Y	Punct sfârșit	X / Y	Lungime segment (** (m)
1	281.873,833 427.609,827	2	281.807,225 427.696,792	109.542
2	281.807,225 427.696,792	3	281.780,782 427.676,16	33.54
3	281.780,782 427.676,16	4	281.777,886 427.675,583	2.953
4	281.777,886 427.675,583	5	281.798,313 427.650,353	32.463
5	281.798,313 427.650,353	6	281.854,308 427.606,028	71.415

Punct început	X / Y	Punct sfârșit	X / Y	Lungime segment (** (m)
6	281.854,308 427.606,028	7	281.855,177 427.606,098	0.872
7	281.855,177 427.606,098	1	281.873,833 427.609,827	19.025

** Lungimile segmentelor sunt determinate în planul de proiecție Stereo 70 și sunt rotunjite la 1 milimetru.

*** Distanța dintre puncte este formată din segmente cumulate ce sunt mai mici decât valoarea 1 milimetru.

**DATE DESPRE IMOBILUL NR. 12020**

Oficiul de Cadastru și Publicitate Imobiliară CARAS-SEVERIN
Biroul de Cadastru și Publicitate Imobiliară Caransebes

A. Partea I. Descrierea imobilului

TEREN Extravilan

Nr. CF vechi:817, 233- Petroșnița
Nr. topografic:Parte din 3402/1 și 3402/2

Adresa: Jud. Caraș-Severin

Nr. Crt	Nr cadastral Nr. topografic	Suprafața* (mp)	Observații / Referințe
A1	33261	957	Sector cadastral:117 Teren neimprejmuit;

B. Partea II. Proprietari și acte

Inscrieri privitoare la dreptul de proprietate și alte drepturi reale		Referințe
5346 / 16/09/2005		
Act Notarial nr. 265, din 16/09/2005 emis de N.P. Simescu Nicoleta;		
B1	Intabulare, drept de PROPRIETATE,mostenire, dobandit prin Succesiune, cota actuala 1/4, cota initiala 1/4 1) HAMAT CALINA , nasc.Hamat sotia def.	A1
B2	Intabulare, drept de PROPRIETATE,mostenire, dobandit prin Succesiune, cota actuala 3/4, cota initiala 3/4 1) LINU SOLOMIA , nasc.Hamat	A1

C. Partea III. SARCINI .

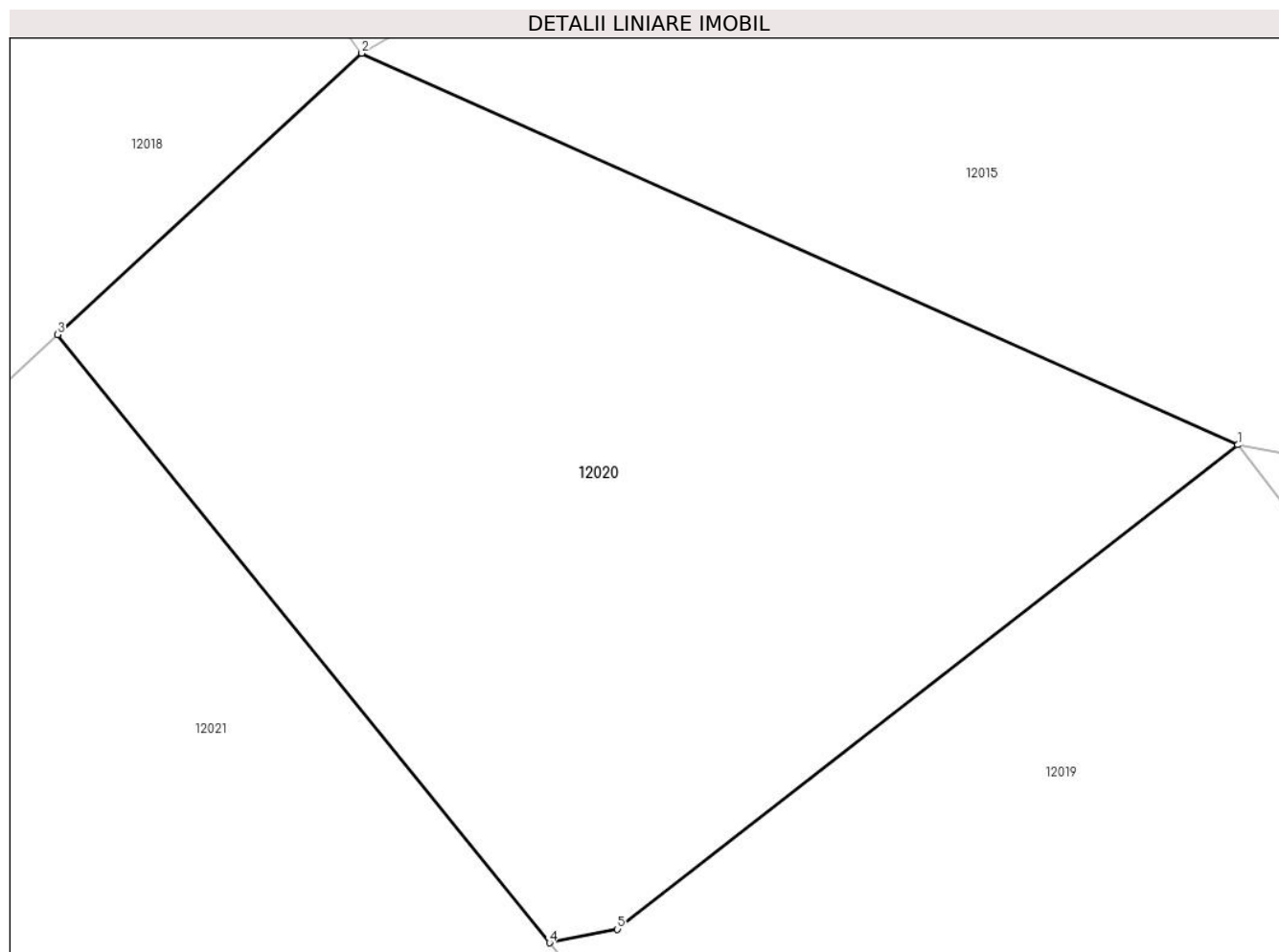
Inscrieri privind dezmembramintele dreptului de proprietate, drepturi reale de garanție și sarcini	Referințe
NU SUNT	

Anexa Nr. 1 La Partea I

Teren

Nr cadastral	Suprafața (mp)*	Observații / Referințe
33261	957	

* Suprafața este determinată în planul de proiecție Stereo 70.



Date referitoare la teren

Crt	Categorie folosință	Intra vilan	Suprafața (mp)	Tarla	Parcelă	Nr. topo	Observații / Referințe
1	faneata	NU	957	-	-	Parte din 3402/1 și 3402/2	Fâneată în Rachita

Lungime Segmente

1) Valorile lungimilor segmentelor sunt obținute din proiecție în plan.

Punct început	X / Y	Punct sfârșit	X / Y	Lungime segment (** (m)
1	281.807,225 427.696,792	2	281.769,882 427.713,473	40.899
2	281.769,882 427.713,473	3	281.756,914 427.701,486	17.659
3	281.756,914 427.701,486	4	281.777,886 427.675,583	33.329
4	281.777,886 427.675,583	5	281.780,782 427.676,16	2.953

Punct început	X / Y	Punct sfârșit	X / Y	Lungime segment (** (m)
5	281.780,782 427.676,16	1	281.807,225 427.696,792	33.54

** Lungimile segmentelor sunt determinate în planul de proiecție Stereo 70 și sunt rotunjite la 1 milimetru.

*** Distanța dintre puncte este formată din segmente cumulate ce sunt mai mici decât valoarea 1 milimetru.

**DATE DESPRE IMOBILUL NR. 12021**

Oficiul de Cadastru și Publicitate Imobiliară CARAS-SEVERIN
Biroul de Cadastru și Publicitate Imobiliară Caransebes

A. Partea I. Descrierea imobilului

Nr. CF vechi: 679, 817, 233- Petroșnița
Nr. topografic: Parte din 3403, 3402/1 și 3402/2

TEREN Extravilan

Adresa: Jud. Caraș-Severin

Nr. Crt	Nr cadastral Nr. topografic	Suprafața* (mp)	Observații / Referințe
A1	31809	12.267	Sector cadastral: 117 Teren neimprejmuit;

B. Partea II. Proprietari și acte

Inscrieri privitoare la dreptul de proprietate și alte drepturi reale		Referințe
/		
Act Normativ nr. 7, din 13/03/1996 emis de PARLAMENTUL ROMÂNIEI;		
B1	Intabulare, drept de PROPRIETATE, dobândit prin Lege, cota actuala 1/1 1) NEIDENTIFICAT NEIDENTIFICAT	A1
Act Normativ nr. 7, din 13/03/1996 emis de PARLAMENTUL ROMÂNIEI (ADEVÉRINȚA 5066/04.10.2023, EMISĂ DE PRIMĂRIA COMUNEI BUCOȘNIȚA);		
B2	Se notează posesia faptică în favoarea lui 1) LAZĂR ANA	A1

C. Partea III. SARCINI .

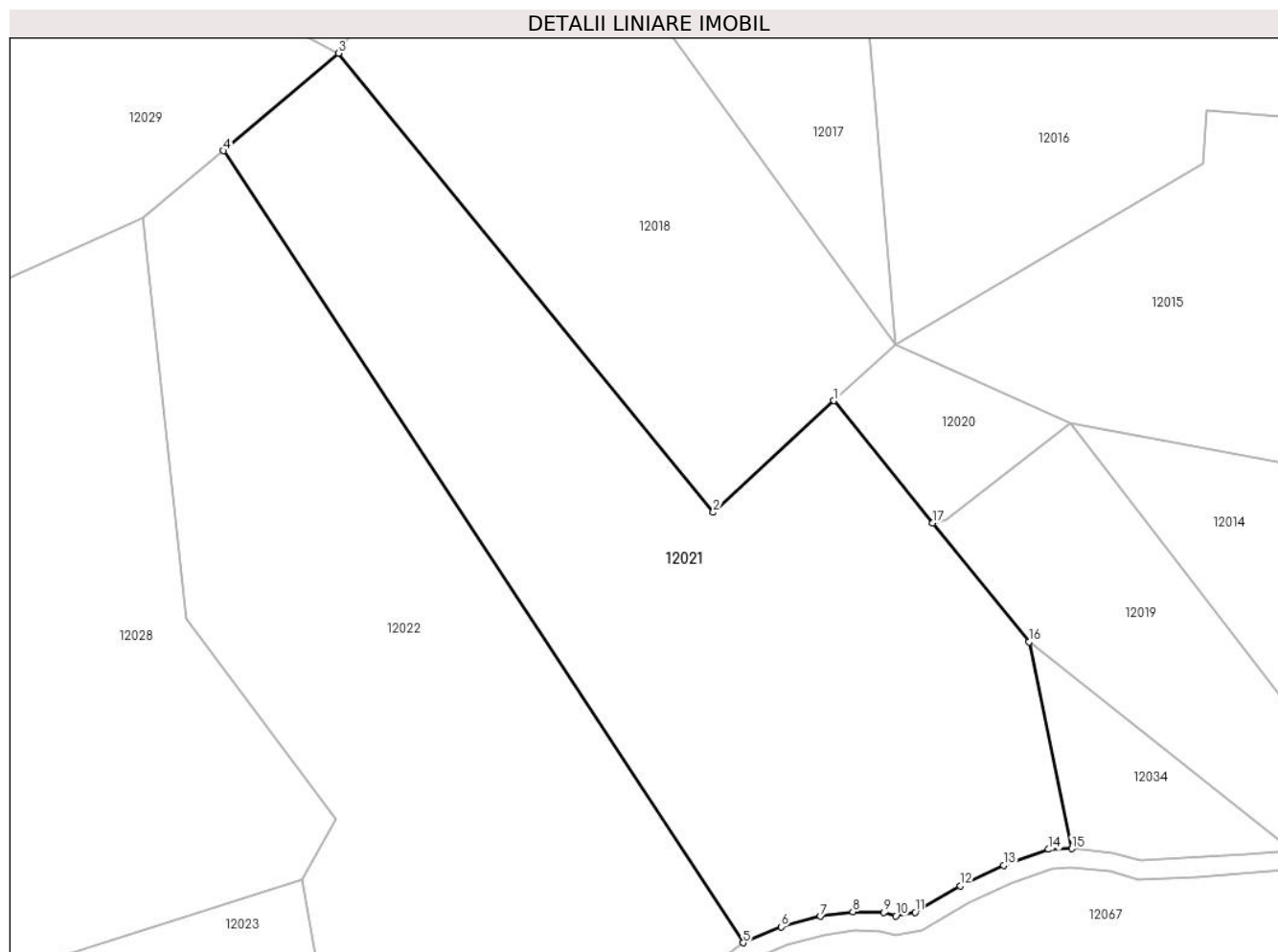
Inscrieri privind dezmembramintele dreptului de proprietate, drepturi reale de garanție și sarcini	Referințe
NU SUNT	

Anexa Nr. 1 La Partea I

Teren

Nr cadastral	Suprafața (mp)*	Observații / Referințe
31809	12.267	

* Suprafața este determinată în planul de proiecție Stereo 70.



Date referitoare la teren

Crt	Categorie folosință	Intravilan	Suprafața (mp)	Tarla	Parcelă	Nr. topo	Observații / Referințe
1	pasune	NU	12.267	-	-	Parte din 3403, 3402/1 și 3402/2	Pășune împădurită în Rachita

Lungime Segmente

1) Valorile lungimilor segmentelor sunt obținute din proiecție în plan.

Punct început	X / Y	Punct sfârșit	X / Y	Lungime segment (** (m)
1	281.756,914 427.701,486	2	281.731,306 427.677,815	34.872
2	281.731,306 427.677,815	3	281.651,77 427.775,168	125.712
3	281.651,77 427.775,168	4	281.627,424 427.754,493	31.94
4	281.627,424 427.754,493	5	281.737,666 427.586,548	200.895

Punct început	X / Y	Punct sfârșit	X / Y	Lungime segment (** (m)
5	281.737,666 427.586,548	6	281.745,736 427.589,941	8.754
6	281.745,736 427.589,941	7	281.754,033 427.592,148	8.586
7	281.754,033 427.592,148	8	281.760,935 427.593,142	6.973
8	281.760,935 427.593,142	9	281.767,51 427.592,967	6.577
9	281.767,51 427.592,967	10	281.770,082 427.592,227	2.676
10	281.770,082 427.592,227	11	281.774,178 427.592,987	4.166
11	281.774,178 427.592,987	12	281.783,721 427.598,651	11.097
12	281.783,721 427.598,651	13	281.792,967 427.602,95	10.197
13	281.792,967 427.602,95	14	281.802,472 427.606,355	10.096
14	281.802,472 427.606,355	15	281.807,355 427.606,485	4.885
15	281.807,355 427.606,485	16	281.798,313 427.650,353	44.79
16	281.798,313 427.650,353	17	281.777,886 427.675,583	32.463
17	281.777,886 427.675,583	1	281.756,914 427.701,486	33.329

** Lungimile segmentelor sunt determinate în planul de proiecție Stereo 70 și sunt rotunjite la 1 milimetru.

*** Distanța dintre puncte este formată din segmente cumulate ce sunt mai mici decât valoarea 1 milimetru.

**DATE DESPRE IMOBILUL NR. 12022**

Oficiul de Cadastru și Publicitate Imobiliară CARAS-SEVERIN
Biroul de Cadastru și Publicitate Imobiliară Caransebes

A. Partea I. Descrierea imobilului

TEREN Extravilan

Nr. CF vechi:817, 233- Petroșnița
Nr. topografic:Parte din 3402/1 și 3402/2

Adresa: Jud. Caraș-Severin

Nr. Crt	Nr cadastral Nr. topografic	Suprafața* (mp)	Observații / Referințe
A1		12.662	Sector cadastral:117 Teren neimprejmuit;

B. Partea II. Proprietari și acte

Inscrieri privitoare la dreptul de proprietate și alte drepturi reale		Referințe
/		
Act Administrativ nr. 1776, din 13/05/2024 emis de PRIMĂRIA COMUNEI BUCOȘNIȚA;		
B1	Inscrierea posesiei, drept de PROPRIETATE, dobandit prin Lege, cota actuala 1/1 1) NEIDENTIFICAT NEIDENTIFICAT	A1
Act Normativ nr. 7, din 13/03/1996 emis de PARLAMENTUL ROMÂNIEI;		
B2	SE NOTEAZĂ MENȚIUNEA DE PROPRIETAR NEIDENTIFICAT	A1

C. Partea III. SARCINI .

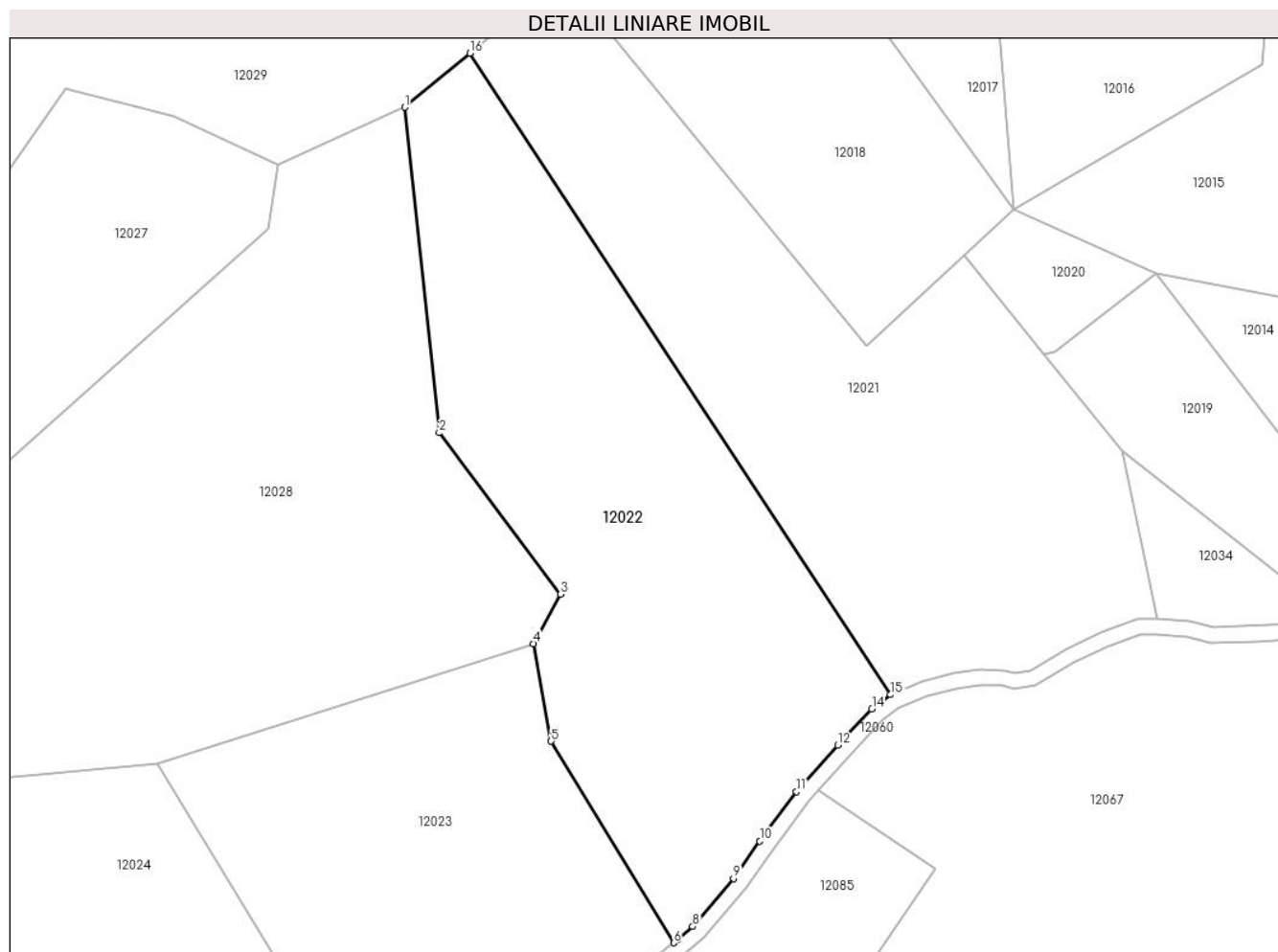
Inscrieri privind dezmembramintele dreptului de proprietate, drepturi reale de garanție și sarcini	Referințe
NU SUNT	

Anexa Nr. 1 La Partea I

Teren

Nr cadastral	Suprafața (mp)*	Observații / Referințe
	12.662	

* Suprafața este determinată în planul de proiecție Stereo 70.



Date referitoare la teren

Crt	Categorie folosință	Intravilan	Suprafața (mp)	Tarla	Parcelă	Nr. topo	Observații / Referințe
1	padure	NU	12.662	-	-	Parte din 3402/1 și 3402/2	Pădure în Răchita

Lungime Segmente

1) Valorile lungimilor segmentelor sunt obținute din proiecție în plan.

Punct început	X / Y	Punct sfârșit	X / Y	Lungime segment (** (m)
1	281.610,327 427.740,346	2	281.619,395 427.655,134	85.693
2	281.619,395 427.655,134	3	281.651,153 427.612,833	52.896
3	281.651,153 427.612,833	4	281.644,09 427.599,928	14.711
4	281.644,09 427.599,928	5	281.648,692 427.574,361	25.978

Punct început	X / Y	Punct sfârșit	X / Y	Lungime segment (** (m)
5	281.648,692 427.574,361	6	281.680,791 427.521,611	61.749
6	281.680,791 427.521,611	7	281.681,988 427.522,578	1.539
7	281.681,988 427.522,578	8	281.685,787 427.525,852	5.015
8	281.685,787 427.525,852	9	281.696,462 427.538,464	16.523
9	281.696,462 427.538,464	10	281.703,382 427.548,235	11.973
10	281.703,382 427.548,235	11	281.712,999 427.561,152	16.104
11	281.712,999 427.561,152	12	281.723,876 427.573,312	16.315
12	281.723,876 427.573,312	13	281.725,11 427.574,692	1.851
13	281.725,11 427.574,692	14	281.732,743 427.582,799	11.135
14	281.732,743 427.582,799	15	281.737,666 427.586,548	6.188
15	281.737,666 427.586,548	16	281.627,424 427.754,493	200.895
16	281.627,424 427.754,493	1	281.610,327 427.740,346	22.191

** Lungimile segmentelor sunt determinate în planul de proiecție Stereo 70 și sunt rotunjite la 1 milimetru.

*** Distanța dintre puncte este formată din segmente cumulate ce sunt mai mici decât valoarea 1 milimetru.

**DATE DESPRE IMOBILUL NR. 12023**

Oficiul de Cadastru și Publicitate Imobiliară CARAS-SEVERIN
Biroul de Cadastru și Publicitate Imobiliară Caransebes

A. Partea I. Descrierea imobilului

TEREN Extravilan

Nr. CF vechi:324, 326-Petroșnița
Nr. topografic:Parte din 3404/1, 3404/2

Adresa: Jud. Caraș-Severin

Nr. Crt	Nr cadastral Nr. topografic	Suprafața* (mp)	Observații / Referințe
A1		8.126	Sector cadastral:117 Teren neimprejmuit;

B. Partea II. Proprietari și acte

Inscrieri privitoare la dreptul de proprietate și alte drepturi reale		Referințe
/		
Act Administrativ nr. 1776, din 13/05/2024 emis de PRIMĂRIA COMUNEI BUCOȘNIȚA;		
B1	Inscrierea posesiei, drept de PROPRIETATE, dobandit prin Lege, cota actuala 1/1 1) NEIDENTIFICAT NEIDENTIFICAT	A1
Act Normativ nr. 7, din 13/03/1996 emis de PARLAMENTUL ROMÂNIEI;		
B2	SE NOTEAZĂ MENȚIUNEA DE PROPRIETAR NEIDENTIFICAT	A1

C. Partea III. SARCINI .

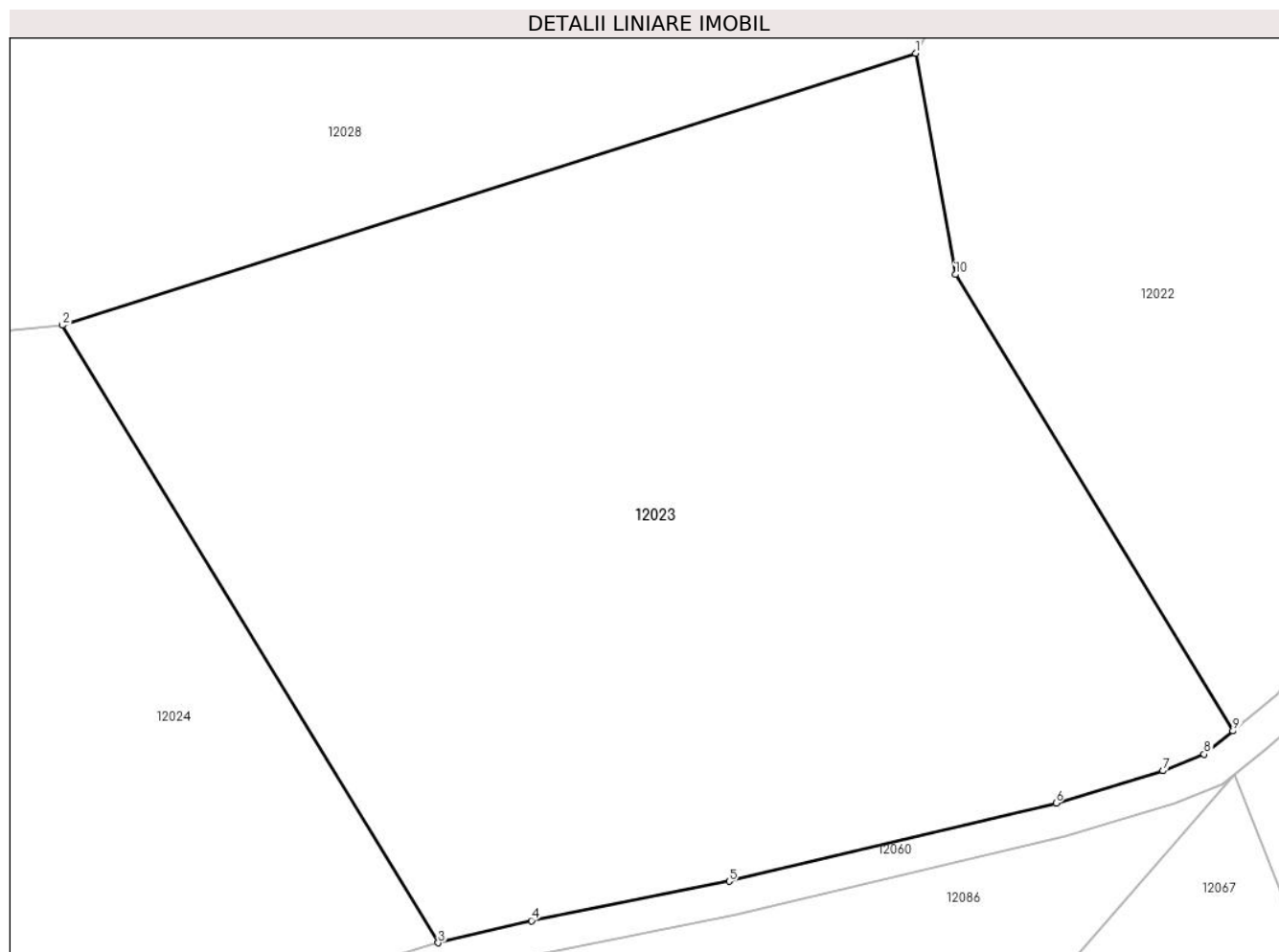
Inscrieri privind dezmembramintele dreptului de proprietate, drepturi reale de garanție și sarcini	Referințe
NU SUNT	

Anexa Nr. 1 La Partea I

Teren

Nr cadastral	Suprafața (mp)*	Observații / Referințe
	8.126	

* Suprafața este determinată în planul de proiecție Stereo 70.



Date referitoare la teren

Crt	Categorie folosință	Intravilan	Suprafața (mp)	Tarla	Parcelă	Nr. topo	Observații / Referințe
1	faneata	NU	8.126	-	-	Parte din 3404/1, 3404/2	Fâneată în Rachita

Lungime Segmente

1) Valorile lungimilor segmentelor sunt obținute din proiecție în plan.

Punct început	X / Y	Punct sfârșit	X / Y	Lungime segment (** (m)
1	281.644,09 427.599,928	2	281.545,409 427.568,496	103.566
2	281.545,409 427.568,496	3	281.588,88 427.497,135	83.559
3	281.588,88 427.497,135	4	281.599,668 427.499,687	11.086
4	281.599,668 427.499,687	5	281.622,526 427.504,241	23.307

Punct început	X / Y	Punct sfârșit	X / Y	Lungime segment (** (m)
5	281.622,526 427.504,241	6	281.660,321 427.513,264	38.857
6	281.660,321 427.513,264	7	281.672,704 427.517,006	12.936
7	281.672,704 427.517,006	8	281.677,448 427.518,911	5.112
8	281.677,448 427.518,911	9	281.680,791 427.521,611	4.297
9	281.680,791 427.521,611	10	281.648,692 427.574,361	61.749
10	281.648,692 427.574,361	1	281.644,09 427.599,928	25.978

** Lungimile segmentelor sunt determinate în planul de proiecție Stereo 70 și sunt rotunjite la 1 milimetru.

*** Distanța dintre puncte este formată din segmente cumulate ce sunt mai mici decât valoarea 1 milimetru.

**DATE DESPRE IMOBILUL NR. 12024**

Oficiul de Cadastru și Publicitate Imobiliară CARAS-SEVERIN
Biroul de Cadastru și Publicitate Imobiliară Caransebes

A. Partea I. Descrierea imobilului

Nr. CF vechi:74, 324, 326-Petroșița
Nr. topografic:Parte din 3404/1, 3404/2,
3405

TEREN Extravilan

Adresa: Jud. Caraș-Severin

Nr. Crt	Nr cadastral Nr. topografic	Suprafața* (mp)	Observații / Referințe
A1		11.335	Sector cadastral:117 Teren neimprejmuit;

B. Partea II. Proprietari și acte

Inscrieri privitoare la dreptul de proprietate și alte drepturi reale		Referințe
/		
Act Normativ nr. 7, din 13/03/1996 emis de PARLAMENTUL ROMÂNIEI;		
B1	Inscrierea posesiei, drept de PROPRIETATE, dobandit prin Lege, cota actuala 1/1 1) NEIDENTIFICAT NEIDENTIFICAT	A1
B2	SE NOTEAZĂ MENȚIUNEA DE PROPRIETAR NEIDENTIFICAT	A1

C. Partea III. SARCINI .

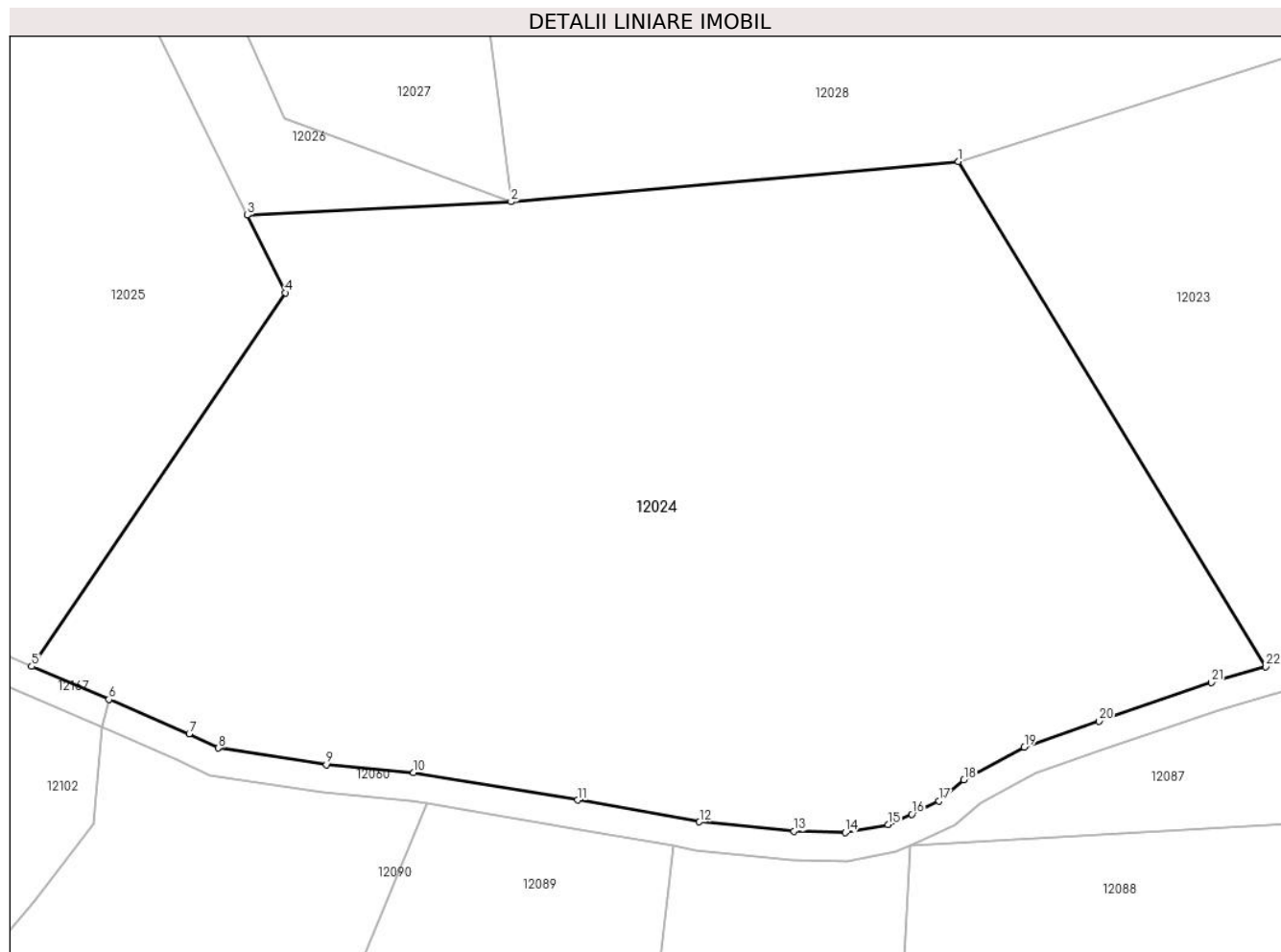
Inscrieri privind dezmembramintele dreptului de proprietate, drepturi reale de garanție și sarcini	Referințe
NU SUNT	

Anexa Nr. 1 La Partea I

Teren

Nr cadastral	Suprafața (mp)*	Observații / Referințe
	11.335	

* Suprafața este determinată în planul de proiecție Stereo 70.



Date referitoare la teren

Crt	Categorie folosință	Intravilan	Suprafața (mp)	Tarla	Parcelă	Nr. topo	Observații / Referințe
1	faneata	NU	11.335	-	-	Parte din 3404/1, 3404/2, 3405	Fâneată în Rachita

Lungime Segmente

1) Valorile lungimilor segmentelor sunt obținute din proiecție în plan.

Punct început	X / Y	Punct sfârșit	X / Y	Lungime segment (** (m))	Punct început	X / Y	Punct sfârșit	X / Y	Lungime segment (** (m))
1	281.545,409 427.568,496	2	281.482,092 427.562,823	63.571	2	281.482,092 427.562,823	3	281.444,789 427.560,928	37.351
3	281.444,789 427.560,928	4	281.450,148 427.549,978	12.191	4	281.450,148 427.549,978	5	281.414,268 427.497,162	63.851
5	281.414,268 427.497,162	6	281.425,19 427.492,503	11.874	6	281.425,19 427.492,503	7	281.436,574 427.487,647	12.376
7	281.436,574 427.487,647	8	281.440,704 427.485,62	4.601	8	281.440,704 427.485,62	9	281.455,938 427.483,272	15.414

Punct început	X / Y	Punct sfârșit	X / Y	Lungime segment (** (m)
9	281.455,938 427.483,272	10	281.468,311 427.482,129	12.426
11	281.491,512 427.478,253	12	281.508,743 427.475,178	17.503
13	281.522,139 427.473,864	14	281.529,374 427.473,673	7.238
15	281.535,442 427.474,814	16	281.538,814 427.476,253	3.666
17	281.542,675 427.478,159	18	281.546,182 427.481,105	4.58
19	281.554,73 427.485,739	20	281.565,277 427.489,412	11.168
21	281.581,206 427.494,876	22	281.588,88 427.497,135	8.0

Punct început	X / Y	Punct sfârșit	X / Y	Lungime segment (** (m)
10	281.468,311 427.482,129	11	281.491,512 427.478,253	23.523
12	281.508,743 427.475,178	13	281.522,139 427.473,864	13.46
14	281.529,374 427.473,673	15	281.535,442 427.474,814	6.174
16	281.538,814 427.476,253	17	281.542,675 427.478,159	4.306
18	281.546,182 427.481,105	19	281.554,73 427.485,739	9.723
20	281.565,277 427.489,412	21	281.581,206 427.494,876	16.84
22	281.588,88 427.497,135	1	281.545,409 427.568,496	83.559

** Lungimile segmentelor sunt determinate în planul de proiecție Stereo 70 și sunt rotunjite la 1 milimetru.

*** Distanța dintre puncte este formată din segmente cumulate ce sunt mai mici decât valoarea 1 milimetru.

**DATE DESPRE IMOBILUL NR. 12025**

Oficiul de Cadastru și Publicitate Imobiliară CARAS-SEVERIN
Biroul de Cadastru și Publicitate Imobiliară Caransebes

A. Partea I. Descrierea imobilului

TEREN Extravilan

Nr. CF vechi:576,1166-Petroșnița
Nr. topografic:Parte din 3409, 3406

Adresa: Jud. Caraș-Severin

Nr. Crt	Nr cadastral Nr. topografic	Suprafața* (mp)	Observații / Referințe
A1		15.942	Sector cadastral:117 Teren neimprejmuț;

B. Partea II. Proprietari și acte

Inscrieri privitoare la dreptul de proprietate și alte drepturi reale		Referințe
/		
Act Normativ nr. 7, din 13/03/1996 emis de PARLAMENTUL ROMÂNIEI;		
B1	Intabulare, drept de PROPRIETATE, dobândit prin Lege, cota actuala 1/1 1) NEIDENTIFICAT NEIDENTIFICAT	A1
Act Normativ nr. 7, din 13/03/1996 emis de PARLAMENTUL ROMÂNIEI (ADEVERINȚA 3387/15.06.2023, EMISĂ DE PRIMĂRIA COMUNEI BUCOȘNIȚA);		
B2	Se notează posesia faptică în favoarea lui 1) POIENARIU NICOLAE	A1

C. Partea III. SARCINI .

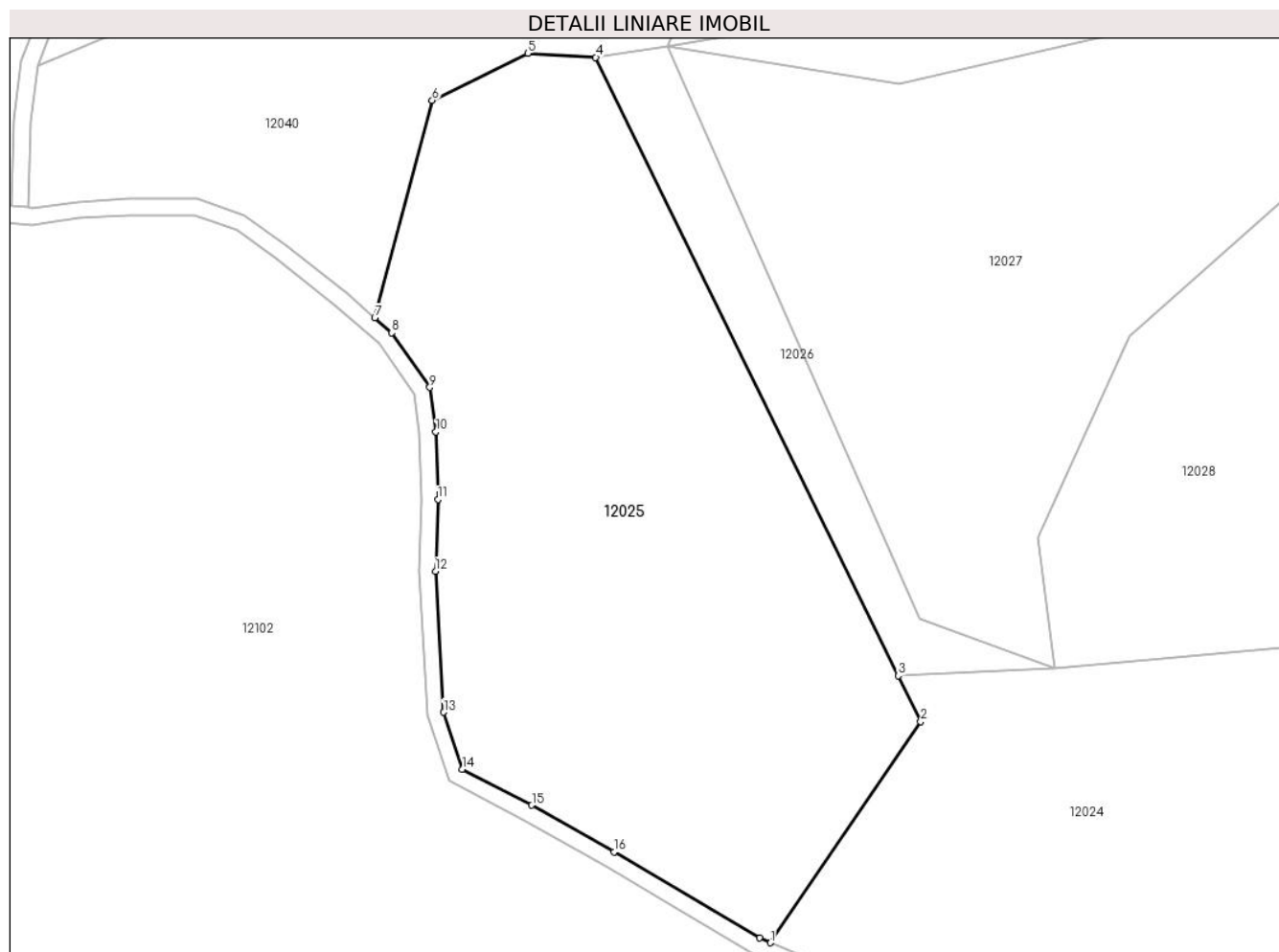
Inscrieri privind dezmembramintele dreptului de proprietate, drepturi reale de garanție și sarcini	Referințe
NU SUNT	

Anexa Nr. 1 La Partea I

Teren

Nr cadastral	Suprafața (mp)*	Observații / Referințe
	15.942	

* Suprafața este determinată în planul de proiecție Stereo 70.



Date referitoare la teren

Crt	Categorie folosință	Intra vilan	Suprafața (mp)	Tarla	Parcelă	Nr. topo	Observații / Referințe
1	padure	NU	15.942	-	-	Parte din 3409, 3406	Pădure în Rachita

Lungime Segmente

1) Valorile lungimilor segmentelor sunt obținute din proiecție în plan.

Punct început	X / Y	Punct sfârșit	X / Y	Lungime segment (** (m)
1	281.414,268 427.497,162	2	281.450,148 427.549,978	63.851
2	281.450,148 427.549,978	3	281.444,789 427.560,928	12.191
3	281.444,789 427.560,928	4	281.372,457 427.708,72	164.543
4	281.372,457 427.708,72	5	281.356,197 427.709,686	16.289
5	281.356,197 427.709,686	6	281.333,369 427.698,437	25.449

Punct început	X / Y	Punct sfârşit	X / Y	Lungime segment (** (m)
6	281.333,369 427.698,437	7	281.319,626 427.646,491	53.733
7	281.319,626 427.646,491	8	281.323,727 427.642,899	5.452
8	281.323,727 427.642,899	9	281.332,773 427.629,851	15.877
9	281.332,773 427.629,851	10	281.334,274 427.619,264	10.693
10	281.334,274 427.619,264	11	281.334,714 427.603,112	16.158
11	281.334,714 427.603,112	12	281.334,141 427.585,935	17.187
12	281.334,141 427.585,935	13	281.336,117 427.552,26	33.733
13	281.336,117 427.552,26	14	281.340,618 427.538,643	14.342
14	281.340,618 427.538,643	15	281.357,181 427.530,044	18.662
15	281.357,181 427.530,044	16	281.376,817 427.518,871	22.592
16	281.376,817 427.518,871	17	281.411,596 427.498,301	40.407
17	281.411,596 427.498,301	1	281.414,268 427.497,162	2.905

** Lungimile segmentelor sunt determinate în planul de proiecţie Stereo 70 şi sunt rotunjite la 1 milimetru.

*** Distanţa dintre puncte este formată din segmente cumulate ce sunt mai mici decât valoarea 1 milimetru.

**DATE DESPRE IMOBILUL NR. 12026**

Oficiul de Cadastru și Publicitate Imobiliară CARAS-SEVERIN
 Biroul de Cadastru și Publicitate Imobiliară Caransebes

A. Partea I. Descrierea imobilului

TEREN Extravilan

Nr. CF vechi:1166-Petroșnița
 Nr. topografic:Parte din 3406

Adresa: Jud. Caraș-Severin

Nr. Crt	Nr cadastral Nr. topografic	Suprafața* (mp)	Observații / Referințe
A1		Din acte: 12.225 Masurata: 2.380	Sector cadastral:117 Teren neimprejmuț;

B. Partea II. Proprietari și acte

Inscrieri privitoare la dreptul de proprietate și alte drepturi reale		Referințe
1546 / 20/04/1995		
Act Notarial nr. 1577, din 01/01/1995 emis de Notariatul Caransebes;		
B1	Intabulare, drept de PROPRIETATE drept întreținere, dobândit prin Conventie, cota actuala 1/1 1) POIENARIU NICOLAE , și soția 2) POIENARIU MARIA , născ. Iovanovici <i>OBSERVATII: bun comun</i>	A1
B2	Se notează interdicția de înstrăinare și grevare în favoarea lui 1) POIENARIU PAVEL , și soția Poinariu Iconia	A1

C. Partea III. SARCINI

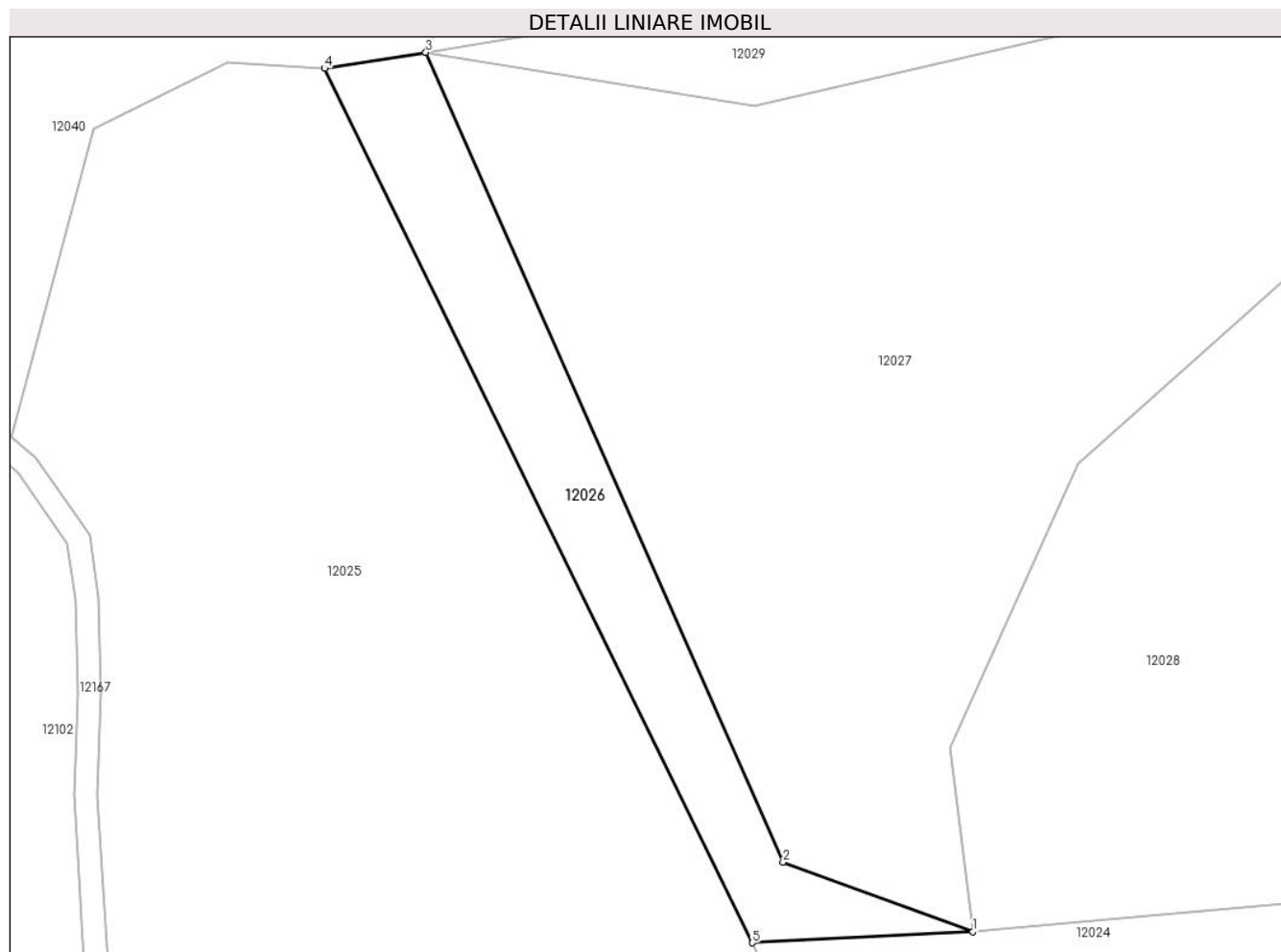
Inscrieri privind dezmembramintele dreptului de proprietate, drepturi reale de garanție și sarcini		Referințe
1546 / 20/04/1995		
Act Notarial nr. 1577, din 01/01/1995 emis de Notariatul Caransebes;		
C1	Intabulare, drept de UZUFRACT VIAGER, cota actuala 1/1 1) POIENARIU PAVEL , și soția Poinariu Iconia	A1

Anexa Nr. 1 La Partea I

Teren

Nr cadastral	Suprafața (mp)*	Observații / Referințe
	Din acte: 12.225 Masurata: 2.380	

* Suprafața este determinată în planul de proiecție Stereo 70.



Date referitoare la teren

Crt	Categorie folosință	Intravilan	Suprafața (mp)	Tarla	Parcelă	Nr. topo	Observații / Referințe
1	faneata	NU	2.380	-	-	Parte din 3405, 3406	Fâneată în Rachita, restul de suprafață se regăsește la id 12025

Lungime Segmente

1) Valorile lungimilor segmentelor sunt obținute din proiecție în plan.

Punct început	X / Y	Punct sfârșit	X / Y	Lungime segment (** (m)
1	281.482,092 427.562,823	2	281.449,991 427.574,539	34.172
2	281.449,991 427.574,539	3	281.389,592 427.711,435	149.628
3	281.389,592 427.711,435	4	281.372,457 427.708,72	17.349
4	281.372,457 427.708,72	5	281.444,789 427.560,928	164.543
5	281.444,789 427.560,928	1	281.482,092 427.562,823	37.351

**** Lungimile segmentelor sunt determinate în planul de proiecție Stereo 70 și sunt rotunjite la 1 milimetru.**

***** Distanța dintre puncte este formată din segmente cumulate ce sunt mai mici decât valoarea 1 milimetru.**

**DATE DESPRE IMOBILUL NR. 12027**

Oficiul de Cadastru și Publicitate Imobiliară CARAS-SEVERIN
Biroul de Cadastru și Publicitate Imobiliară Caransebes

A. Partea I. Descrierea imobilului

TEREN Extravilan

Nr. CF vechi:1175-Petroșnița
Nr. topografic:3407

Adresa: Jud. Caraș-Severin

Nr. Crt	Nr cadastral Nr. topografic	Suprafața* (mp)	Observații / Referințe
A1		14.333	Sector cadastral:117 Teren neimprejmuit;

B. Partea II. Proprietari și acte

Inscrieri privitoare la dreptul de proprietate și alte drepturi reale		Referințe
934 / 12/06/1943		
Hotarare Judecatoreasca nr. 890, din 01/01/1941 emis de JUDECĂTORIA CARANSEBEȘ;		
B1	Intabulare, drept de PROPRIETATE moștenire, dobandit prin Hotarare Judecatoreasca, cota actuala 1/4 1) GHEORGHEVICI FLOAREA	A1
B2	Intabulare, drept de PROPRIETATE, dobandit prin Hotarare Judecatoreasca, cota actuala 1/4 1) GHEORGHEVICI MARIA	A1
879 / 07/03/1996		
Act Notarial nr. 44, din 01/01/1996 emis de BNP MARIA LĂPĂDAT;		
B3	Intabulare, drept de PROPRIETATE, dobandit prin Succesiune, cota actuala 1/4 1) GHEORGHEVICI IOAN	A1
1884 / 26/04/2004		
Act Notarial nr. 1705, din 01/01/1996 emis de BNP MARIA LĂPĂDAT;		
B4	Intabulare, drept de PROPRIETATE, dobandit prin Conventie, cota actuala 1/4 1) GHEORGHEVICI IOAN	A1

C. Partea III. SARCINI .

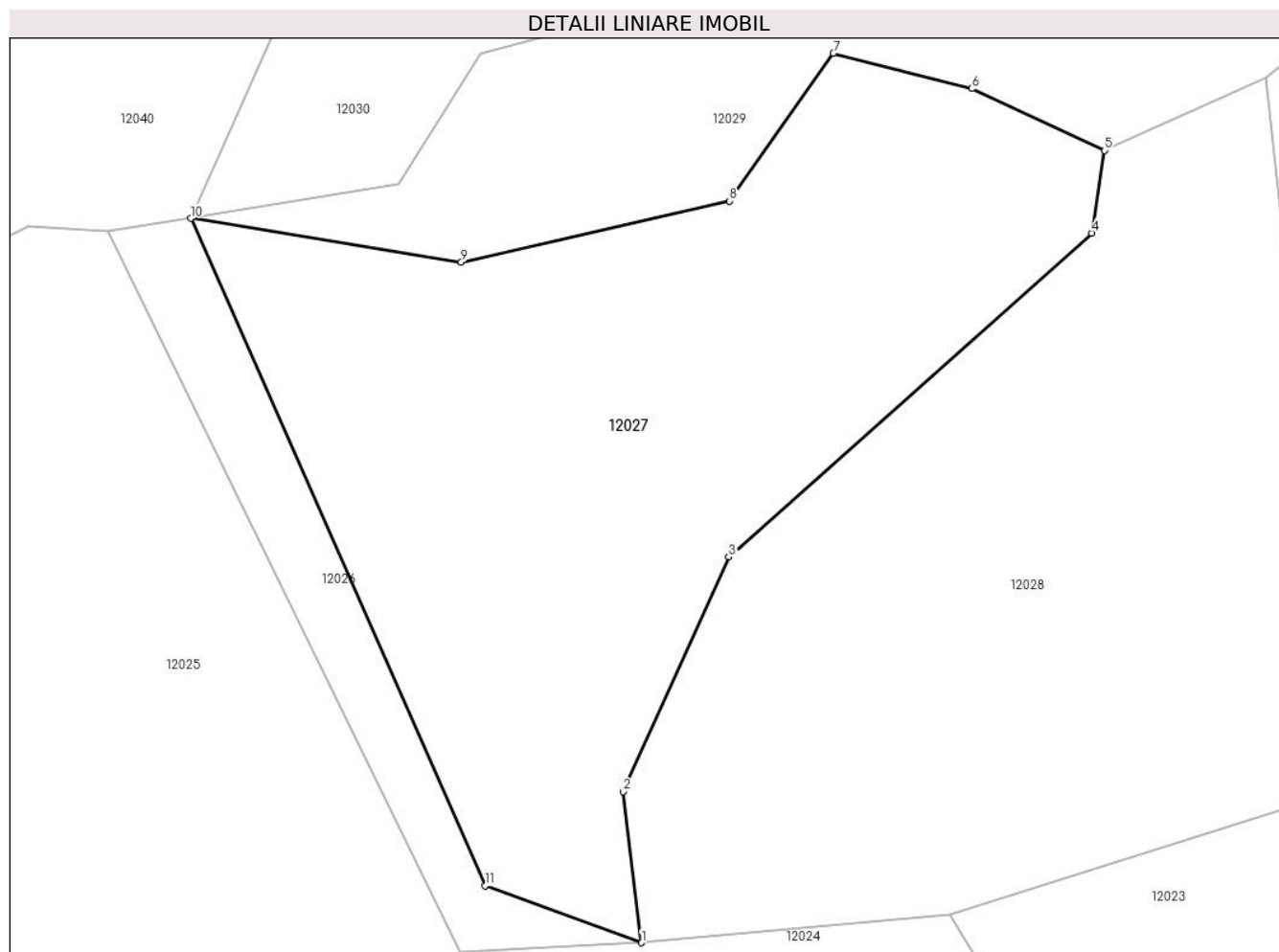
Inscrieri privind dezmembramintele dreptului de proprietate, drepturi reale de garanție și sarcini	Referințe
NU SUNT	

Anexa Nr. 1 La Partea I

Teren

Nr cadastral	Suprafața (mp)*	Observații / Referințe
	14.333	

* Suprafața este determinată în planul de proiecție Stereo 70.



Date referitoare la teren

Crt	Categorie folosință	Intravilan	Suprafața (mp)	Tarla	Parcelă	Nr. topo	Observații / Referințe
1	faneata	NU	14.333	-	-	3407	Fâneată în Rachita

Lungime Segmente

1) Valorile lungimilor segmentelor sunt obținute din proiecție în plan.

Punct început	X / Y	Punct sfârșit	X / Y	Lungime segment (** (m)
1	281.482,092 427.562,823	2	281.478,267 427.593,805	31.217
2	281.478,267 427.593,805	3	281.499,961 427.641,985	52.839
3	281.499,961 427.641,985	4	281.574,509 427.708,424	99.858
4	281.574,509 427.708,424	5	281.577,072 427.725,36	17.129
5	281.577,072 427.725,36	6	281.549,877 427.738,043	30.007

Punct început	X / Y	Punct sfârșit	X / Y	Lungime segment (** (m)
6	281.549,877 427.738,043	7	281.521,427 427.745,291	29.359
7	281.521,427 427.745,291	8	281.500,157 427.714,965	37.042
8	281.500,157 427.714,965	9	281.445,051 427.702,452	56.509
9	281.445,051 427.702,452	10	281.389,592 427.711,435	56.182
10	281.389,592 427.711,435	11	281.449,991 427.574,539	149.628
11	281.449,991 427.574,539	1	281.482,092 427.562,823	34.172

** Lungimile segmentelor sunt determinate în planul de proiecție Stereo 70 și sunt rotunjite la 1 milimetru.

*** Distanța dintre puncte este formată din segmente cumulate ce sunt mai mici decât valoarea 1 milimetru.

**DATE DESPRE IMOBILUL NR. 12028**

Oficiul de Cadastru și Publicitate Imobiliară CARAS-SEVERIN
Biroul de Cadastru și Publicitate Imobiliară Caransebes

A. Partea I. Descrierea imobilului

TEREN Extravilan

Nr. CF vechi:324, 326-Petroșnița
Nr. topografic:Parte din 3404/1, 3404/2

Adresa: Jud. Caraș-Severin

Nr. Crt	Nr cadastral Nr. topografic	Suprafața* (mp)	Observații / Referințe
A1		16.448	Sector cadastral:117 Teren neimprejmuit;

B. Partea II. Proprietari și acte

Inscrieri privitoare la dreptul de proprietate și alte drepturi reale	Referințe
2104 / 13/09/1994	
Act Notarial nr. 3117, din 01/01/1994 emis de Notariatul Caransebes;	
B1	A1
Intabulare, drept de PROPRIETATE în seria rangului 2104 din 13.09.1994, act nr. 3117/1994 pentru cota de 1/1 drept iesire din indiviziune fost mostenire, CF 324- Petroșnița, în favoarea lui Cărbăș Florea, dobândit prin lesire Din Indiviziune, cota actuala 1/1	
1) CARABAȘ GHEORGHE	

C. Partea III. SARCINI .

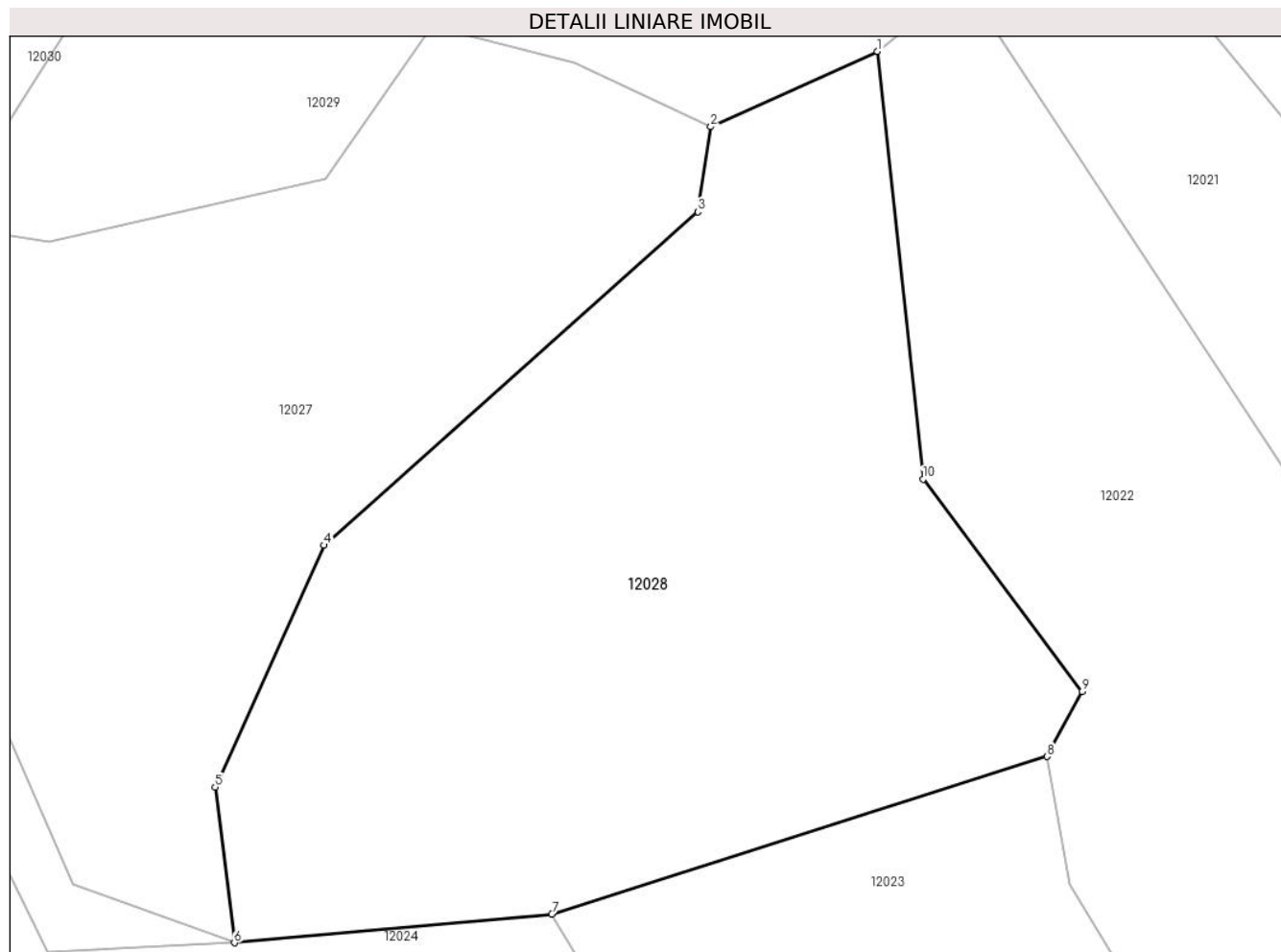
Inscrieri privind dezmembramintele dreptului de proprietate, drepturi reale de garanție și sarcini	Referințe
NU SUNT	

Anexa Nr. 1 La Partea I

Teren

Nr cadastral	Suprafața (mp)*	Observații / Referințe
	16.448	

* Suprafața este determinată în planul de proiecție Stereo 70.



Date referitoare la teren

Crt	Categorie folosință	Intravilan	Suprafața (mp)	Tarla	Parcelă	Nr. topo	Observații / Referințe
1	padure	NU	16.448	-	-	Parte din 3403, 3404/1, 3404/2	Pădure în Rachita

Lungime Segmente

1) Valorile lungimilor segmentelor sunt obținute din proiecție în plan.

Punct început	X / Y	Punct sfârșit	X / Y	Lungime segment (** (m)
1	281.610,327 427.740,346	2	281.577,072 427.725,36	36.476
2	281.577,072 427.725,36	3	281.574,509 427.708,424	17.129
3	281.574,509 427.708,424	4	281.499,961 427.641,985	99.858
4	281.499,961 427.641,985	5	281.478,267 427.593,805	52.839

Punct început	X / Y	Punct sfârșit	X / Y	Lungime segment (** (m)
5	281.478,267 427.593,805	6	281.482,092 427.562,823	31.217
6	281.482,092 427.562,823	7	281.545,409 427.568,496	63.571
7	281.545,409 427.568,496	8	281.644,09 427.599,928	103.566
8	281.644,09 427.599,928	9	281.651,153 427.612,833	14.711
9	281.651,153 427.612,833	10	281.619,395 427.655,134	52.896
10	281.619,395 427.655,134	1	281.610,327 427.740,346	85.693

** Lungimile segmentelor sunt determinate în planul de proiecție Stereo 70 și sunt rotunjite la 1 milimetru.

*** Distanța dintre puncte este formată din segmente cumulate ce sunt mai mici decât valoarea 1 milimetru.

**DATE DESPRE IMOBILUL NR. 12029**

Oficiul de Cadastru și Publicitate Imobiliară CARAS-SEVERIN
Biroul de Cadastru și Publicitate Imobiliară Caransebes

A. Partea I. Descrierea imobilului

TEREN Extravilan

Nr. CF vechi:828-Petroșnița
Nr. topografic:3408

Adresa: Jud. Caraș-Severin

Nr. Crt	Nr cadastral Nr. topografic	Suprafața* (mp)	Observații / Referințe
A1		8.660	Sector cadastral:117 Teren neimprejmuț;

B. Partea II. Proprietari și acte

Inscrieri privitoare la dreptul de proprietate și alte drepturi reale		Referințe
/		
Act Normativ nr. 7, din 13/03/1996 emis de PARLAMENTUL ROMÂNIEI;		
B1	Intabulare, drept de PROPRIETATE, dobândit prin Lege, cota actuala 1/1 1) NEIDENTIFICAT NEIDENTIFICAT	A1
Act Normativ nr. 7, din 13/03/1996 emis de PARLAMENTUL ROMÂNIEI (ADEVÉRINȚA 3848/11.07.2023, EMISĂ DE PRIMĂRIA COMUNEI BUCOȘNIȚA);		
B2	Se notează posesia faptică în favoarea lui 1) GODJA VERSAVIA	A1

C. Partea III. SARCINI .

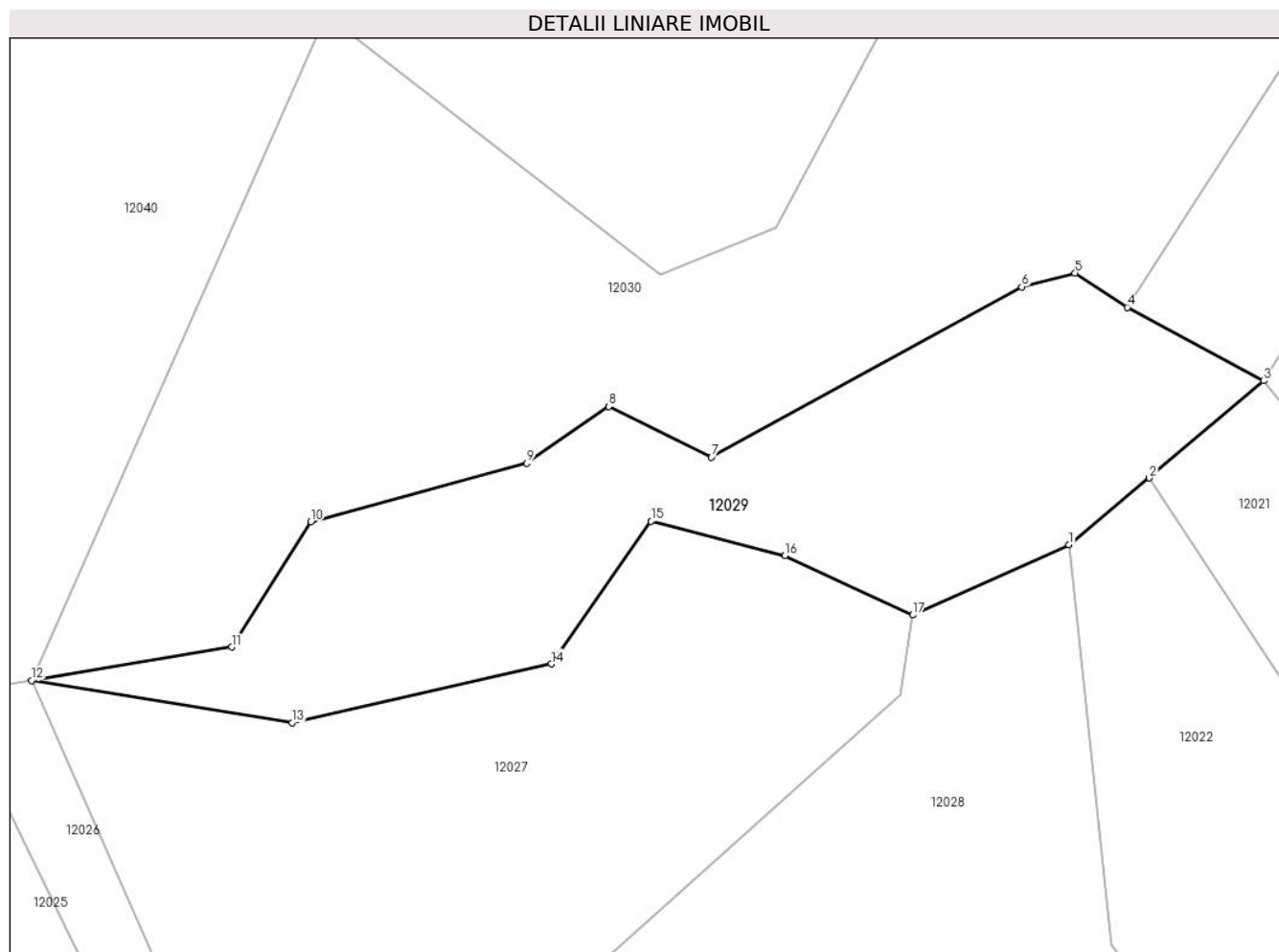
Inscrieri privind dezmembramintele dreptului de proprietate, drepturi reale de garanție și sarcini	Referințe
NU SUNT	

Anexa Nr. 1 La Partea I

Teren

Nr cadastral	Suprafața (mp)*	Observații / Referințe
	8.660	

* Suprafața este determinată în planul de proiecție Stereo 70.



Date referitoare la teren

Crt	Categorie folosință	Intravilan	Suprafața (mp)	Tarla	Parcelă	Nr. topo	Observații / Referințe
1	fâneata	NU	8.660	-	-	3408	Fâneată în Rachita

Lungime Segmente

1) Valorile lungimilor segmentelor sunt obținute din proiecție în plan.

Punct început	X / Y	Punct sfârșit	X / Y	Lungime segment (** (m)
1	281.610,327 427.740,346	2	281.627,424 427.754,493	22.191
2	281.627,424 427.754,493	3	281.651,77 427.775,168	31.94
3	281.651,77 427.775,168	4	281.622,743 427.790,795	32.966
4	281.622,743 427.790,795	5	281.611,626 427.798,049	13.274
5	281.611,626 427.798,049	6	281.600,285 427.795,162	11.703

Punct început	X / Y	Punct sfârșit	X / Y	Lungime segment (** (m)
6	281.600,285 427.795,162	7	281.534,238 427.758,937	75.329
7	281.534,238 427.758,937	8	281.512,345 427.769,713	24.401
8	281.512,345 427.769,713	9	281.494,895 427.757,612	21.235
9	281.494,895 427.757,612	10	281.449,038 427.745,174	47.514
10	281.449,038 427.745,174	11	281.432,135 427.718,552	31.535
11	281.432,135 427.718,552	12	281.389,592 427.711,435	43.134
12	281.389,592 427.711,435	13	281.445,051 427.702,452	56.182
13	281.445,051 427.702,452	14	281.500,157 427.714,965	56.509
14	281.500,157 427.714,965	15	281.521,427 427.745,291	37.042
15	281.521,427 427.745,291	16	281.549,877 427.738,043	29.359
16	281.549,877 427.738,043	17	281.577,072 427.725,36	30.007
17	281.577,072 427.725,36	1	281.610,327 427.740,346	36.476

** Lungimile segmentelor sunt determinate în planul de proiecție Stereo 70 și sunt rotunjite la 1 milimetru.

*** Distanța dintre puncte este formată din segmente cumulate ce sunt mai mici decât valoarea 1 milimetru.

**DATE DESPRE IMOBILUL NR. 12030**

Oficiul de Cadastru și Publicitate Imobiliară CARAS-SEVERIN
Biroul de Cadastru și Publicitate Imobiliară Caransebes

A. Partea I. Descrierea imobilului

Nr. CF vechi:866, 576, 862, 828-Petroșnița
Nr. topografic:Parte din 3375/5, 3375/6,
3375/7, 3375/8, 3375/2, 3375/3, 3375/4

TEREN Extravilan

Adresa: Jud. Caraș-Severin

Nr. Crt	Nr cadastral Nr. topografic	Suprafața* (mp)	Observații / Referințe
A1	33589	Din acte: 19.300 Masurata: 19.220	Sector cadastral:117 Teren neimprejmuit;

B. Partea II. Proprietari și acte

Inscrieri privitoare la dreptul de proprietate și alte drepturi reale		Referințe
26691 / 21/09/2023		
Act Administrativ nr. titlu de proprietate nr. 176, din 27/09/2002 emis de CJPSDDPAT Caras-Severin (inscris sub semnatura privata nr plan de incadrare in tarla completare din 31.10.2023, emis de Gaica Posirca Nicoleta);		
B2	Imobil înregistrat în planul cadastral fără localizare certă datorita lipsei planului parcelar.	A1
Act Notarial nr. contract de vanzare cumparare nr. 2122, din 11/04/2006 emis de BNP Asociatii 'Simescu';		
B4	Intabulare, drept de PROPRIETATE, drept cumpărare, dobandit prin Conventie, cota actuala 1/1, cota initiala 1/1 1) GHEORGHEVICI VERSAVIA , necăsătorită	A1
<i>OBSERVATII: bun propriu</i>		

C. Partea III. SARCINI .

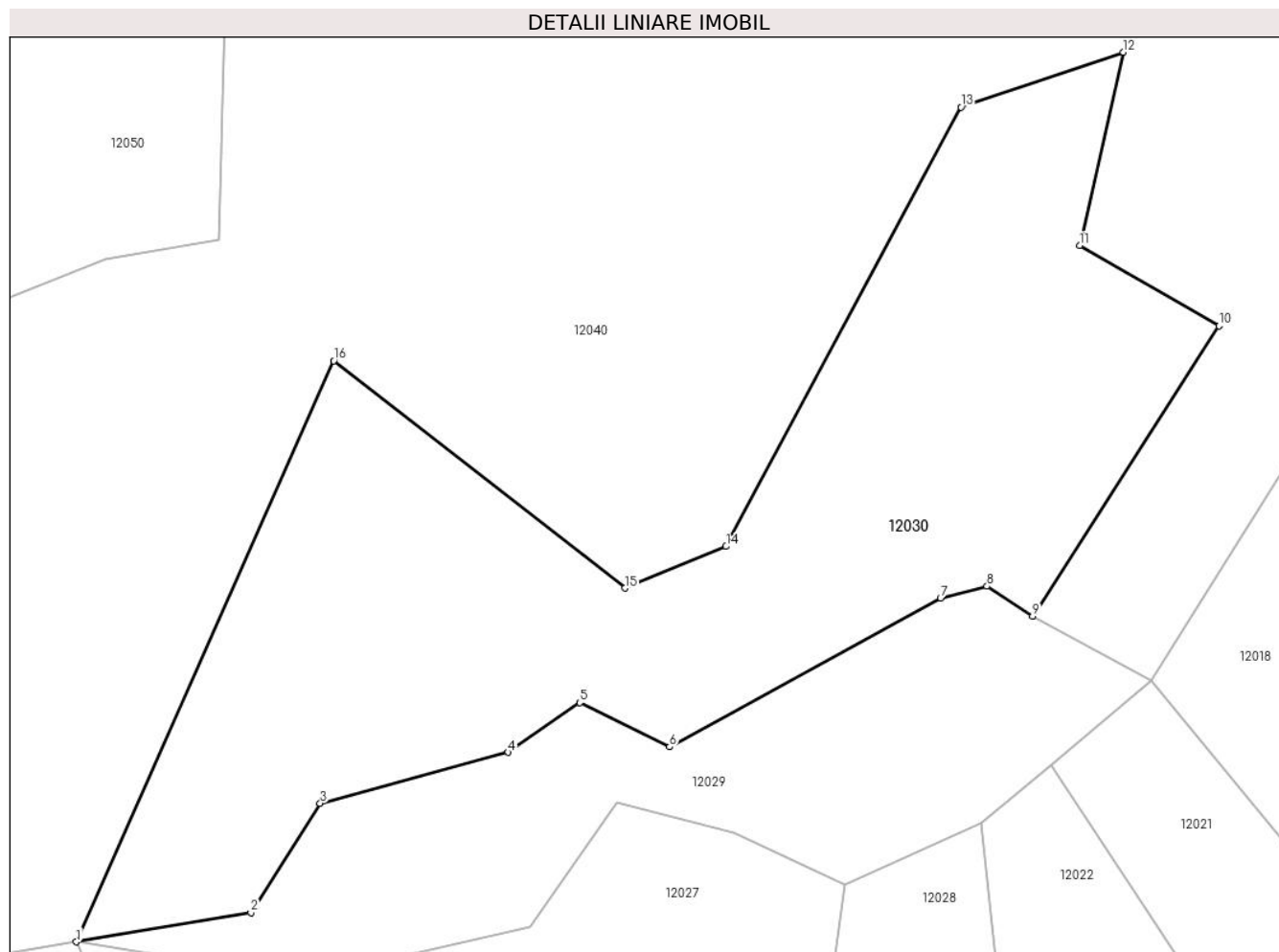
Inscrieri privind dezmembramintele dreptului de proprietate, drepturi reale de garanție și sarcini	Referințe
NU SUNT	

Anexa Nr. 1 La Partea I

Teren

Nr cadastral	Suprafața (mp)*	Observații / Referințe
33589	Din acte: 19.300 Masurata: 19.220	

* Suprafața este determinată în planul de proiecție Stereo 70.



Date referitoare la teren

Crt	Categorie folosință	Intra vilan	Suprafața (mp)	Tarla	Parcelă	Nr. topo	Observații / Referințe
1	padure	NU	19.220	-	-	Parte din 3375/5, 3375/6, 3375/7, 3375/8, 3375/2, 3375/3, 3375/4	Pădure în Rachita

Lungime Segmente

1) Valorile lungimilor segmentelor sunt obținute din proiecție în plan.

Punct început	X / Y	Punct sfârșit	X / Y	Lungime segment (** (m)
1	281.389,592 427.711,435	2	281.432,135 427.718,552	43.134

Punct început	X / Y	Punct sfârşit	X / Y	Lungime segment (** (m)
2	281.432,135 427.718,552	3	281.449,038 427.745,174	31.535
3	281.449,038 427.745,174	4	281.494,895 427.757,612	47.514
4	281.494,895 427.757,612	5	281.512,345 427.769,713	21.235
5	281.512,345 427.769,713	6	281.534,238 427.758,937	24.401
6	281.534,238 427.758,937	7	281.600,285 427.795,162	75.329
7	281.600,285 427.795,162	8	281.611,626 427.798,049	11.703
8	281.611,626 427.798,049	9	281.622,743 427.790,795	13.274
9	281.622,743 427.790,795	10	281.668,201 427.861,527	84.08
10	281.668,201 427.861,527	11	281.634,197 427.881,104	39.237
11	281.634,197 427.881,104	12	281.644,905 427.928,195	48.293
12	281.644,905 427.928,195	13	281.605,288 427.914,817	41.815
13	281.605,288 427.914,817	14	281.548,002 427.807,793	121.391
14	281.548,002 427.807,793	15	281.523,375 427.797,626	26.643
15	281.523,375 427.797,626	16	281.452,308 427.853,006	90.097
16	281.452,308 427.853,006	1	281.389,592 427.711,435	154.841

** Lungimile segmentelor sunt determinate în planul de proiecţie Stereo 70 şi sunt rotunjite la 1 milimetru.

*** Distanţa dintre puncte este formată din segmente cumulate ce sunt mai mici decât valoarea 1 milimetru.

**DATE DESPRE IMOBILUL NR. 12031**

Oficiul de Cadastru și Publicitate Imobiliară CARAS-SEVERIN
Biroul de Cadastru și Publicitate Imobiliară Caransebes

A. Partea I. Descrierea imobilului

Nr. CF vechi:866, 576, 862, 828-Petroșnița
Nr. topografic:Parte din 3375/5, 3375/6,
3375/7, 3375/8, 3375/2, 3375/3, 3375/4

TEREN Extravilan

Adresa: Jud. Caraș-Severin

Nr. Crt	Nr cadastral Nr. topografic	Suprafața* (mp)	Observații / Referințe
A1		2.844	Sector cadastral:117 Teren neimprejmuit;

B. Partea II. Proprietari și acte

Inscrieri privitoare la dreptul de proprietate și alte drepturi reale		Referințe
/		
Act Administrativ nr. 1776, din 13/05/2024 emis de PRIMĂRIA COMUNEI BUCOȘNIȚA;		
B1	Inscrierea posesiei, drept de PROPRIETATE, dobandit prin Lege, cota actuala 1/1 1) NEIDENTIFICAT NEIDENTIFICAT	A1
Act Normativ nr. 7, din 13/03/1996 emis de PARLAMENTUL ROMÂNIEI;		
B2	SE NOTEAZĂ MENȚIUNEA DE PROPRIETAR NEIDENTIFICAT	A1

C. Partea III. SARCINI .

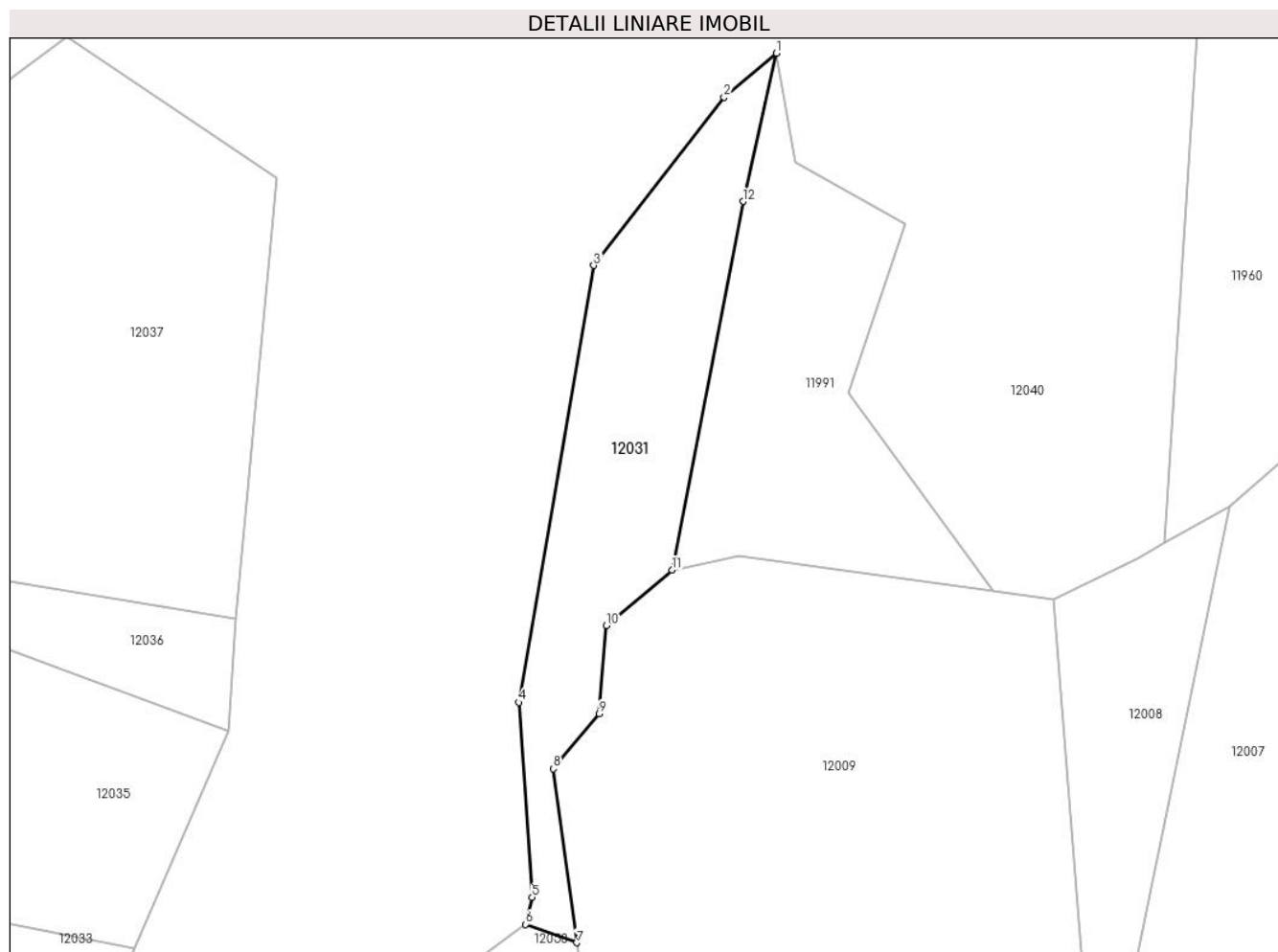
Inscrieri privind dezmembramintele dreptului de proprietate, drepturi reale de garanție și sarcini	Referințe
NU SUNT	

Anexa Nr. 1 La Partea I

Teren

Nr cadastral	Suprafața (mp)*	Observații / Referințe
	2.844	

* Suprafața este determinată în planul de proiecție Stereo 70.



Date referitoare la teren

Crt	Categorie folosință	Intravilan	Suprafața (mp)	Tarla	Parcelă	Nr. topo	Observații / Referințe
1	faneata	NU	2.844	-	-	Parte din 3375/5, 3375/6, 3375/7, 3375/8, 3375/2, 3375/3, 3375/4	Fâneată în Rachita

Lungime Segmente

1) Valorile lungimilor segmentelor sunt obținute din proiecție în plan.

Punct început	X / Y	Punct sfârșit	X / Y	Lungime segment (** (m)
1	281.910,676 428.250,907	2	281.900,702 428.242,539	13.019
2	281.900,702 428.242,539	3	281.875,841 428.210,459	40.586

Punct început	X / Y	Punct sfârşit	X / Y	Lungime segment (** (m)
3	281.875,841 428.210,459	4	281.861,579 428.127,226	84.446
4	281.861,579 428.127,226	5	281.864,117 428.090,081	37.232
5	281.864,117 428.090,081	6	281.862,837 428.084,954	5.284
6	281.862,837 428.084,954	7	281.872,601 428.081,447	10.375
7	281.872,601 428.081,447	8	281.868,187 428.114,575	33.421
8	281.868,187 428.114,575	9	281.876,906 428.125,08	13.652
9	281.876,906 428.125,08	10	281.878,268 428.141,888	16.863
10	281.878,268 428.141,888	11	281.890,801 428.152,471	16.404
11	281.890,801 428.152,471	12	281.904,31 428.222,678	71.495
12	281.904,31 428.222,678	1	281.910,676 428.250,907	28.938

** Lungimile segmentelor sunt determinate în planul de proiecţie Stereo 70 şi sunt rotunjite la 1 milimetru.

*** Distanţa dintre puncte este formată din segmente cumulate ce sunt mai mici decât valoarea 1 milimetru.

**DATE DESPRE IMOBILUL NR. 12032**

Oficiul de Cadastru și Publicitate Imobiliară CARAS-SEVERIN
Biroul de Cadastru și Publicitate Imobiliară Caransebes

A. Partea I. Descrierea imobilului

TEREN Extravilan

Nr. CF vechi:576-Petroșnița
Nr. topografic:3383

Adresa: Jud. Caraș-Severin

Nr. Crt	Nr cadastral Nr. topografic	Suprafața* (mp)	Observații / Referințe
A1	33377	Din acte: 7.661 Masurata: 7.761	Sector cadastral:117 Teren neimprejmuț;

B. Partea II. Proprietari și acte

Inscrieri privitoare la dreptul de proprietate și alte drepturi reale	Referințe
1 / 01/01/1900	
Act nr. -, din 01/01/1900 emis de -;	
B1	A1
Intabulare, drept de PROPRIETATE, in baza CF vechi, dobandit prin Conventie, cota actuala 1/1, cota initiala 1/1 1) REGIMENTUL 13 ROMANO BANATEAN, CIF:999999999999	

C. Partea III. SARCINI .

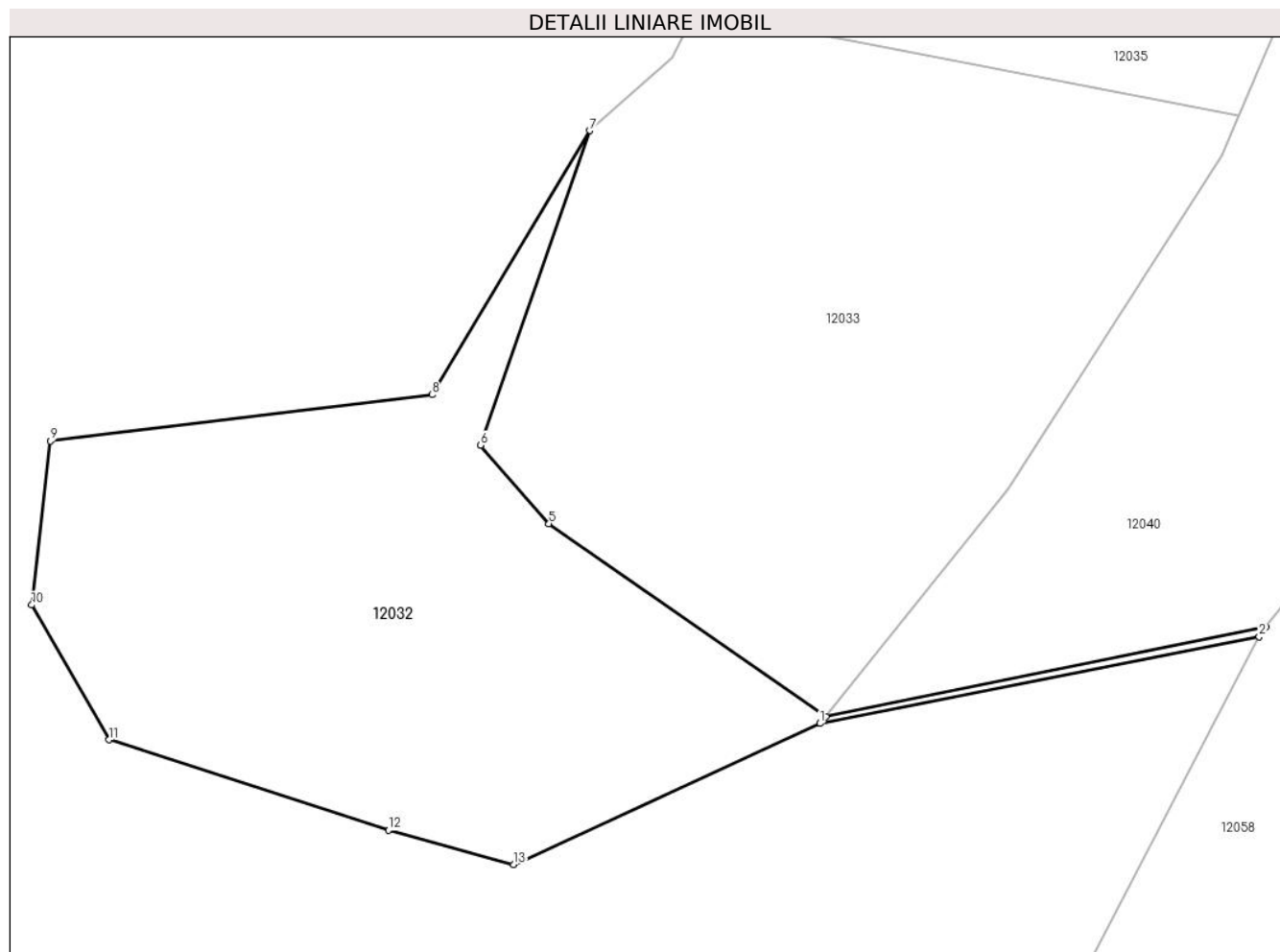
Inscrieri privind dezmembramintele dreptului de proprietate, drepturi reale de garanție și sarcini	Referințe
NU SUNT	

Anexa Nr. 1 La Partea I

Teren

Nr cadastral	Suprafața (mp)*	Observații / Referințe
33377	Din acte: 7.661 Masurata: 7.761	

* Suprafața este determinată în planul de proiecție Stereo 70.



Date referitoare la teren

Crt	Categorie folosință	Intra vilan	Suprafața (mp)	Tarla	Parcelă	Nr. topo	Observații / Referințe
1	padure	NU	7.761	-	-	Parte din 3383	Pădure în Rachita

Lungime Segmente

1) Valorile lungimilor segmentelor sunt obținute din proiecție în plan.

Punct început	X / Y	Punct sfârșit	X / Y	Lungime segment (** (m)
1	281.713,605 427.971,978	2	281.791,952 427.987,446	79.859
2	281.791,952 427.987,446	3	281.793,121 427.989,199	2.107
3	281.793,121 427.989,199	4	281.714,656 427.973,157	80.088
4	281.714,656 427.973,157	5	281.665,236 428.007,617	60.248
5	281.665,236 428.007,617	6	281.653,056 428.021,6	18.544

Punct început	X / Y	Punct sfârșit	X / Y	Lungime segment (** (m)
6	281.653,056 428.021,6	7	281.672,538 428.077,736	59.421
7	281.672,538 428.077,736	8	281.644,373 428.030,611	54.9
8	281.644,373 428.030,611	9	281.576,319 428.022,355	68.553
9	281.576,319 428.022,355	10	281.572,936 427.993,104	29.446
10	281.572,936 427.993,104	11	281.586,779 427.969,072	27.734
11	281.586,779 427.969,072	12	281.636,633 427.952,909	52.409
12	281.636,633 427.952,909	13	281.658,951 427.946,807	23.137
13	281.658,951 427.946,807	1	281.713,605 427.971,978	60.172

** Lungimile segmentelor sunt determinate în planul de proiecție Stereo 70 și sunt rotunjite la 1 milimetru.

*** Distanța dintre puncte este formată din segmente cumulate ce sunt mai mici decât valoarea 1 milimetru.

**DATE DESPRE IMOBILUL NR. 12033**

Oficiul de Cadastru și Publicitate Imobiliară CARAS-SEVERIN
Biroul de Cadastru și Publicitate Imobiliară Caransebes

A. Partea I. Descrierea imobilului

TEREN Extravilan

Nr. CF vechi:238-Petroșnița
Nr. topografic:3384

Adresa: Jud. Caraș-Severin

Nr. Crt	Nr cadastral Nr. topografic	Suprafața* (mp)	Observații / Referințe
A1		9.919	Sector cadastral:117 Teren neimprejmuit;

B. Partea II. Proprietari și acte

Inscrieri privitoare la dreptul de proprietate și alte drepturi reale		Referințe
2538 / 04/06/2002		
Contract De Intretinere nr. 1831, din 01/06/2002 emis de N.P. Simescu Gheorghe;		
B1	Intabulare, drept de PROPRIETATE,intretinere, dobandit prin Conventie, cota actuala 1/1, cota initiala 1/1 1) MOATAR FILARET , si sotia 2) MOATAR MARIA , nasc.Cristoi <i>OBSERVATII: bun comun</i>	A1
B2	interdictie de instrainare si grevare in favoarea: 1) MOATER MARGARUSA	A1

C. Partea III. SARCINI

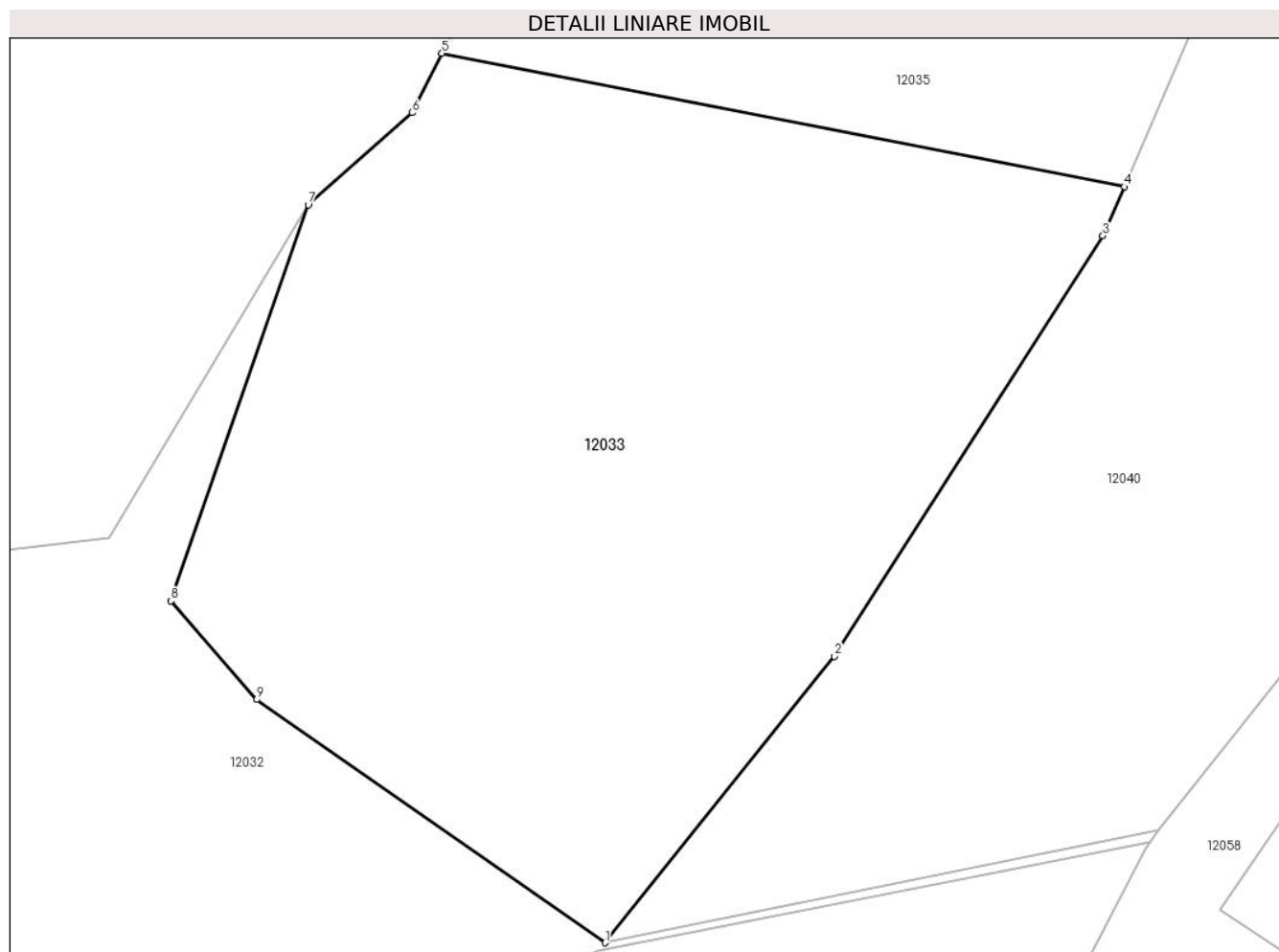
Inscrieri privind dezmembramintele dreptului de proprietate, drepturi reale de garanție și sarcini		Referințe
2538 / 04/06/2002		
Contract De Intretinere nr. 1831, din 04/06/2002 emis de N.P. Simescu Gheorghe;		
C1	Intabulare, drept de UZUFRACT VIAGER, si intretinere, cota actuala 1/1, cota initiala 1/1 1) MOATER MARGARUSA	A1

Anexa Nr. 1 La Partea I

Teren

Nr cadastral	Suprafața (mp)*	Observații / Referințe
	9.919	

* Suprafața este determinată în planul de proiecție Stereo 70.



Date referitoare la teren

Crt	Categorie folosință	Intra vilan	Suprafața (mp)	Tarla	Parcelă	Nr. topo	Observații / Referințe
1	padure	NU	9.919	-	-	3384	Pădure în Rachita

Lungime Segmente

1) Valorile lungimilor segmentelor sunt obținute din proiecție în plan.

Punct început	X / Y	Punct sfârșit	X / Y	Lungime segment (** (m)
1	281.714,656 427.973,157	2	281.747,194 428.013,771	52.041
2	281.747,194 428.013,771	3	281.785,254 428.073,378	70.722
3	281.785,254 428.073,378	4	281.788,308 428.080,315	7.58
4	281.788,308 428.080,315	5	281.691,485 428.099,24	98.655
5	281.691,485 428.099,24	6	281.687,266 428.090,811	9.426

Punct început	X / Y	Punct sfârșit	X / Y	Lungime segment (** (m)
6	281.687,266 428.090,811	7	281.672,538 428.077,736	19.694
7	281.672,538 428.077,736	8	281.653,056 428.021,6	59.421
8	281.653,056 428.021,6	9	281.665,236 428.007,617	18.544
9	281.665,236 428.007,617	1	281.714,656 427.973,157	60.248

** Lungimile segmentelor sunt determinate în planul de proiecție Stereo 70 și sunt rotunjite la 1 milimetru.

*** Distanța dintre puncte este formată din segmente cumulate ce sunt mai mici decât valoarea 1 milimetru.

**DATE DESPRE IMOBILUL NR. 12034**

Oficiul de Cadastru și Publicitate Imobiliară CARAS-SEVERIN
Biroul de Cadastru și Publicitate Imobiliară Caransebes

A. Partea I. Descrierea imobilului

TEREN Extravilan

Nr. CF vechi:132-Petroșnița
Nr. topografic:PARTE DIN 3401

Adresa: Jud. Caraș-Severin

Nr. Crt	Nr cadastral Nr. topografic	Suprafața* (mp)	Observații / Referințe
A1		1.080	Sector cadastral:117 Teren neimprejmuit;

B. Partea II. Proprietari și acte

Inscrieri privitoare la dreptul de proprietate și alte drepturi reale		Referințe
/		
Act Administrativ nr. 1776, din 13/05/2024 emis de PRIMĂRIA COMUNEI BUCOȘNIȚA;		
B1	Inscrierea posesiei, drept de PROPRIETATE, dobandit prin Lege, cota actuala 1/1 1) NEIDENTIFICAT NEIDENTIFICAT	A1
Act Normativ nr. 7, din 13/03/1996 emis de PARLAMENTUL ROMÂNIEI;		
B2	SE NOTEAZĂ MENȚIUNEA DE PROPRIETAR NEIDENTIFICAT	A1

C. Partea III. SARCINI .

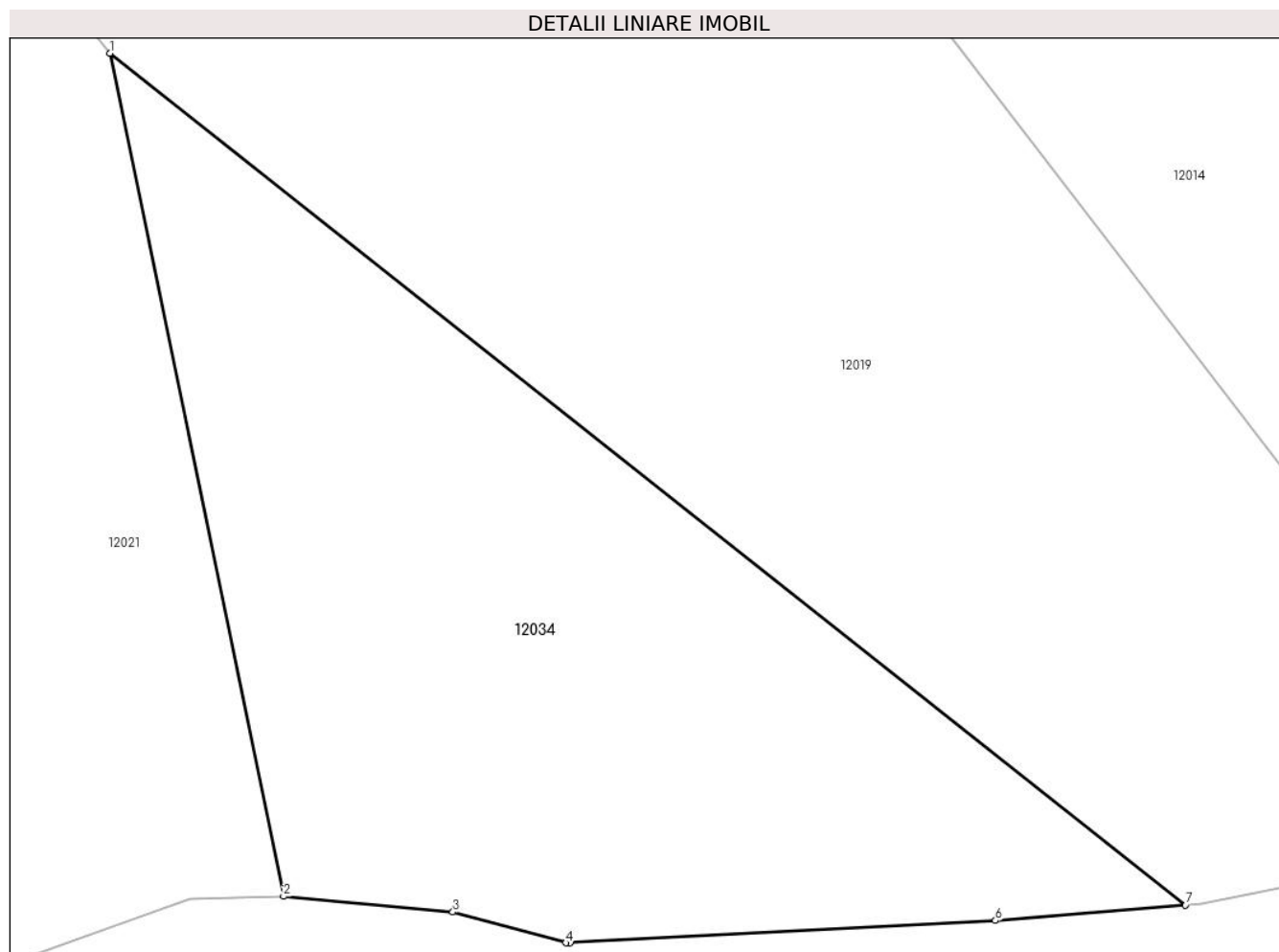
Inscrieri privind dezmembramintele dreptului de proprietate, drepturi reale de garanție și sarcini	Referințe
NU SUNT	

Anexa Nr. 1 La Partea I

Teren

Nr cadastral	Suprafața (mp)*	Observații / Referințe
	1.080	

* Suprafața este determinată în planul de proiecție Stereo 70.



Date referitoare la teren

Crt	Categorie folosință	Intravilan	Suprafața (mp)	Tarla	Parcelă	Nr. topo	Observații / Referințe
1	faneata	NU	1.080	-	-	PARTE DIN 3401	Fâneată în Rachita

Lungime Segmente

1) Valorile lungimilor segmentelor sunt obținute din proiecție în plan.

Punct început	X / Y	Punct sfârșit	X / Y	Lungime segment (** (m)
1	281.798,313 427.650,353	2	281.807,355 427.606,485	44.79
2	281.807,355 427.606,485	3	281.816,166 427.605,675	8.848
3	281.816,166 427.605,675	4	281.822,045 427.604,073	6.093
4	281.822,045 427.604,073	5	281.822,279 427.604,078	0.234
5	281.822,279 427.604,078	6	281.844,411 427.605,228	22.162

Punct început	X / Y	Punct sfârșit	X / Y	Lungime segment (** (m)
6	281.844,411 427.605,228	7	281.854,308 427.606,028	9.929
7	281.854,308 427.606,028	1	281.798,313 427.650,353	71.415

** Lungimile segmentelor sunt determinate în planul de proiecție Stereo 70 și sunt rotunjite la 1 milimetru.

*** Distanța dintre puncte este formată din segmente cumulate ce sunt mai mici decât valoarea 1 milimetru.

**DATE DESPRE IMOBILUL NR. 12035**

Oficiul de Cadastru și Publicitate Imobiliară CARAS-SEVERIN
Biroul de Cadastru și Publicitate Imobiliară Caransebes

A. Partea I. Descrierea imobilului

TEREN Extravilan

Nr. CF vechi:409-Petroșnița
Nr. topografic:3385

Adresa: Jud. Caraș-Severin

Nr. Crt	Nr cadastral Nr. topografic	Suprafața* (mp)	Observații / Referințe
A1	33379	5.494	Sector cadastral:117 Teren neimprejmuit;

B. Partea II. Proprietari și acte

Inscrieri privitoare la dreptul de proprietate și alte drepturi reale		Referințe
3935 / 18/05/1914		
Act nr. -, din 18/05/1914 emis de -;		
B1	Intabulare, drept de PROPRIETATE, in baza CFvechi, dobandit prin Conventie, cota actuala 2/4, cota initiala 2/4 1) LINU FLORA	A1
1003 / 17/05/1933		
Certificat De Mostenitor nr. 223, din 01/01/1931 emis de Judecatoria Caransebes;		
B2	Intabulare, drept de PROPRIETATE, mostenire, dobandit prin Succesiune, cota actuala 1/4, cota initiala 1/4 1) LINU EUFEMIA, (fiica lui Simion)	A1
B3	Intabulare, drept de PROPRIETATE, mostenire, dobandit prin Succesiune, cota actuala 1/4, cota initiala 1/4 1) LINU SIMION, (fiul lui Simion) minor	A1

C. Partea III. SARCINI .

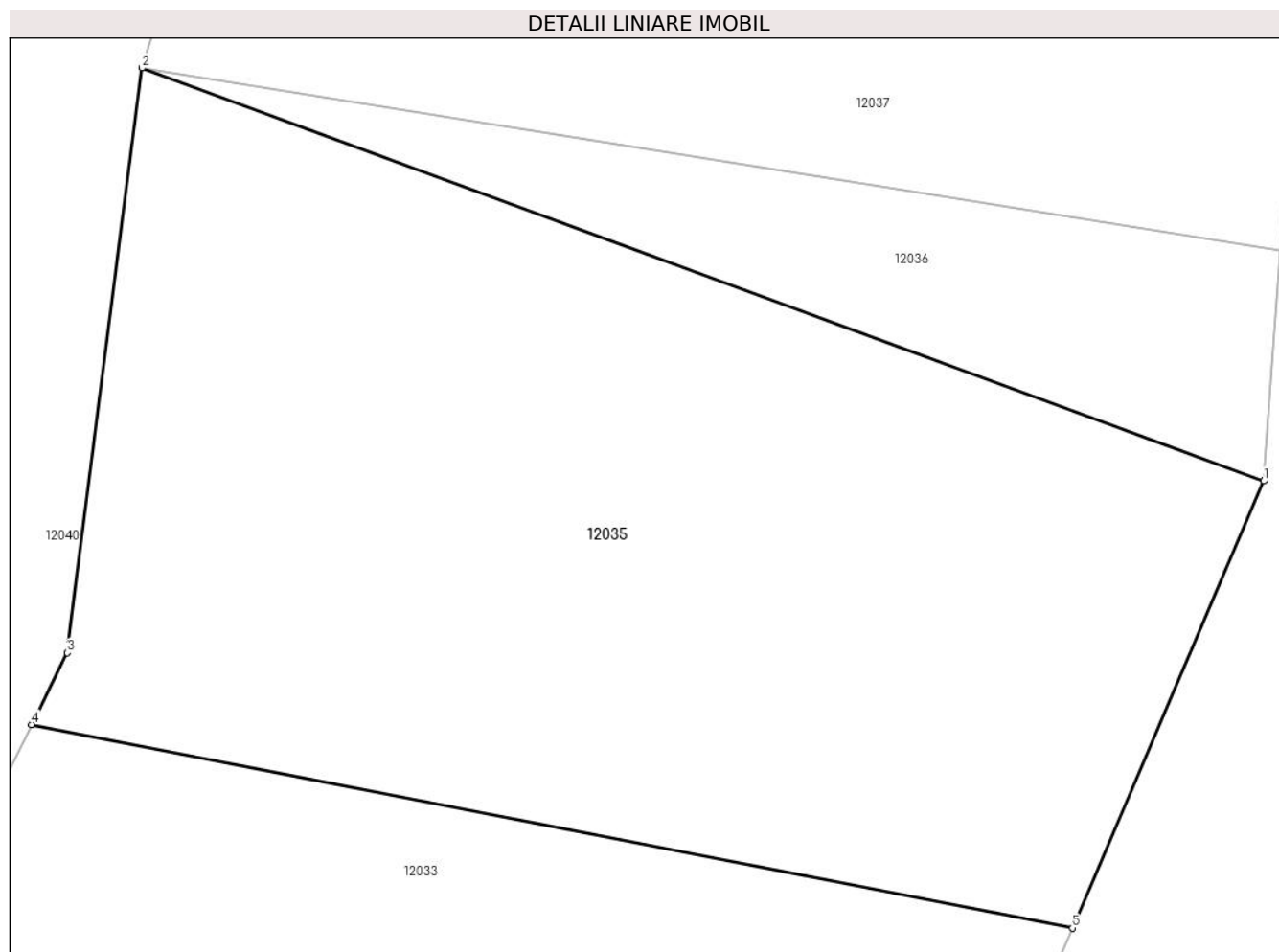
Inscrieri privind dezmembramintele dreptului de proprietate, drepturi reale de garanție și sarcini	Referințe
NU SUNT	

Anexa Nr. 1 La Partea I

Teren

Nr cadastral	Suprafața (mp)*	Observații / Referințe
33379	5.494	

* Suprafața este determinată în planul de proiecție Stereo 70.



Date referitoare la teren

Crt	Categorie folosință	Intra vilan	Suprafața (mp)	Tarla	Parcelă	Nr. topo	Observații / Referințe
1	faneata	NU	5.494	-	-	3385	Fâneață în Rachita

Lungime Segmente

1) Valorile lungimilor segmentelor sunt obținute din proiecție în plan.

Punct început	X / Y	Punct sfârșit	X / Y	Lungime segment (** (m)
1	281.806,114 428.121,875	2	281.701,76 428.160,263	111.191
2	281.701,76 428.160,263	3	281.694,812 428.105,889	54.816
3	281.694,812 428.105,889	4	281.691,485 428.099,24	7.435
4	281.691,485 428.099,24	5	281.788,308 428.080,315	98.655
5	281.788,308 428.080,315	1	281.806,114 428.121,875	45.214

**** Lungimile segmentelor sunt determinate în planul de proiecție Stereo 70 și sunt rotunjite la 1 milimetru.**

***** Distanța dintre puncte este formată din segmente cumulate ce sunt mai mici decât valoarea 1 milimetru.**

**DATE DESPRE IMOBILUL NR. 12036**

Oficiul de Cadastru și Publicitate Imobiliară CARAS-SEVERIN
Biroul de Cadastru și Publicitate Imobiliară Caransebes

A. Partea I. Descrierea imobilului

TEREN Extravilan

Nr. CF vechi:576-Petroșnița
Nr. topografic:3386

Adresa: Jud. Caraș-Severin

Nr. Crt	Nr cadastral Nr. topografic	Suprafața* (mp)	Observații / Referințe
A1		1.147	Sector cadastral:117 Teren neimprejmuit;

B. Partea II. Proprietari și acte

Inscrieri privitoare la dreptul de proprietate și alte drepturi reale		Referințe
1 / 01/01/1900		
Act nr. -, din 01/01/1900 emis de -;		
B1	Intabulare, drept de PROPRIETATE, in baza CF vechi, dobandit prin Conventie, cota actuala 1/1, cota initiala 1/1 1) REGIMENTUL 13 ROMANO BANATEAN, CIF:999999999999	A1

C. Partea III. SARCINI .

Inscrieri privind dezmembramintele dreptului de proprietate, drepturi reale de garanție și sarcini	Referințe
NU SUNT	

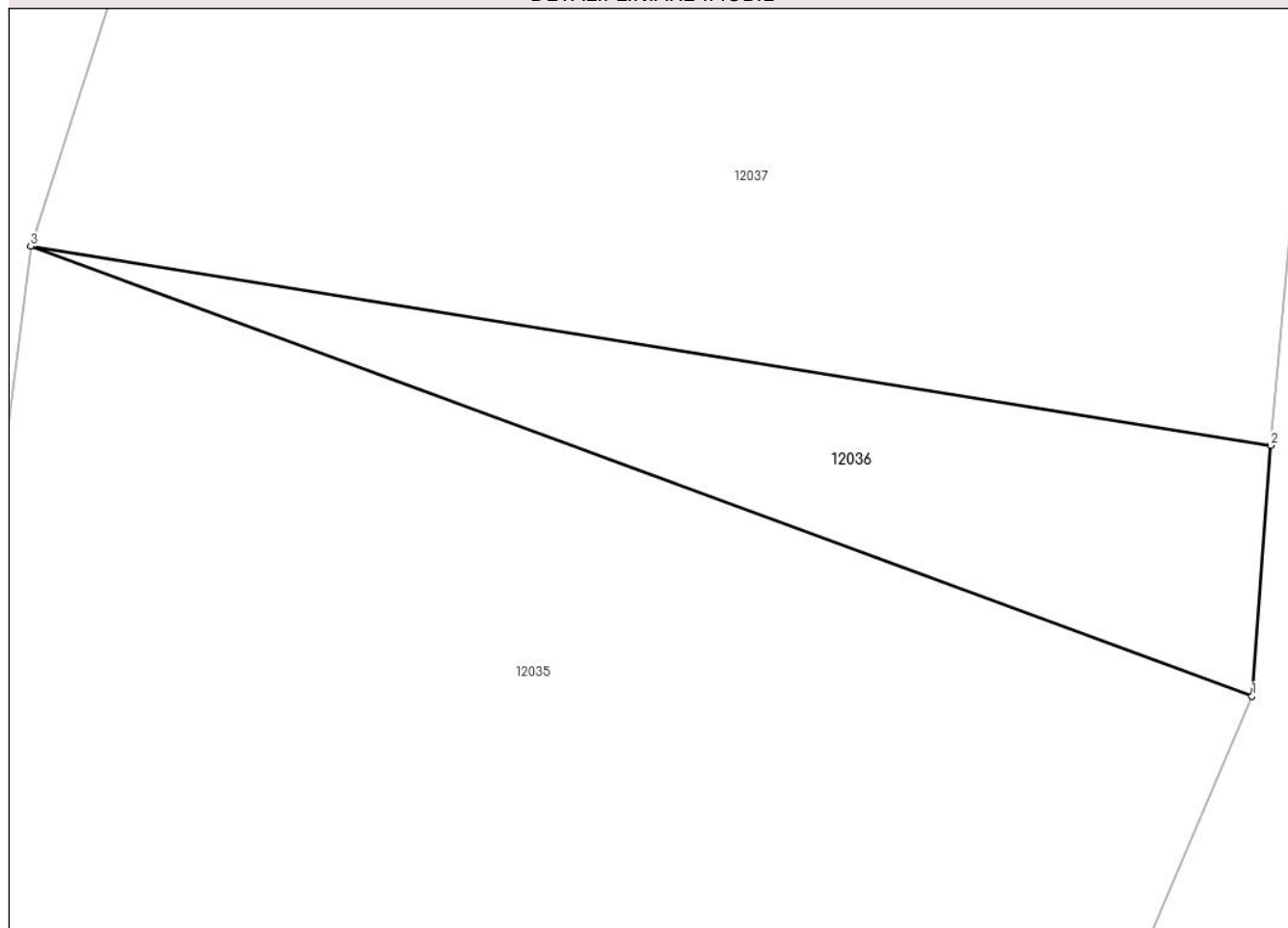
Anexa Nr. 1 La Partea I

Teren

Nr cadastral	Suprafața (mp)*	Observații / Referințe
	1.147	

* Suprafața este determinată în planul de proiecție Stereo 70.

DETALII LINIARE IMOBIL



Date referitoare la teren

Crt	Categorie folosință	Intravilan	Suprafața (mp)	Tarla	Parcelă	Nr. topo	Observații / Referințe
1	padure	NU	1.147	-	-	3386	Pădure în Rachita

Lungime Segmente

1) Valorile lungimilor segmentelor sunt obținute din proiecție în plan.

Punct început	X / Y	Punct sfârșit	X / Y	Lungime segment (** (m)
1	281.806,114 428.121,875	2	281.807,697 428.143,282	21.465
2	281.807,697 428.143,282	3	281.701,76 428.160,263	107.289
3	281.701,76 428.160,263	1	281.806,114 428.121,875	111.191

** Lungimile segmentelor sunt determinate în planul de proiecție Stereo 70 și sunt rotunjite la 1 milimetru.

*** Distanța dintre puncte este formată din segmente cumulate ce sunt mai mici decât valoarea 1 milimetru.

**DATE DESPRE IMOBILUL NR. 12037**

Oficiul de Cadastru și Publicitate Imobiliară CARAS-SEVERIN
 Biroul de Cadastru și Publicitate Imobiliară Caransebes

A. Partea I. Descrierea imobilului

Nr. CF vechi:866, 576, 862, 828-Petroșnița
 Nr. topografic:Parte din 3375/4, 3375/3,
 3375/2, 3375/8, 3375/7, 3375/6

TEREN Extravilan

Adresa: Jud. Caraș-Severin

Nr. Crt	Nr cadastral Nr. topografic	Suprafața* (mp)	Observații / Referințe
A1		8.510	Sector cadastral:117 Teren neimprejmuit;

B. Partea II. Proprietari și acte

Inscrieri privitoare la dreptul de proprietate și alte drepturi reale		Referințe
/		
Act Administrativ nr. 1776, din 13/05/2024 emis de PRIMĂRIA COMUNEI BUCOȘNIȚA;		
B1	Inscrierea posesiei, drept de PROPRIETATE, dobandit prin Lege, cota actuala 1/1 1) NEIDENTIFICAT NEIDENTIFICAT	A1
Act Normativ nr. 7, din 13/03/1996 emis de PARLAMENTUL ROMÂNIEI;		
B2	SE NOTEAZĂ MENȚIUNEA DE PROPRIETAR NEIDENTIFICAT	A1

C. Partea III. SARCINI .

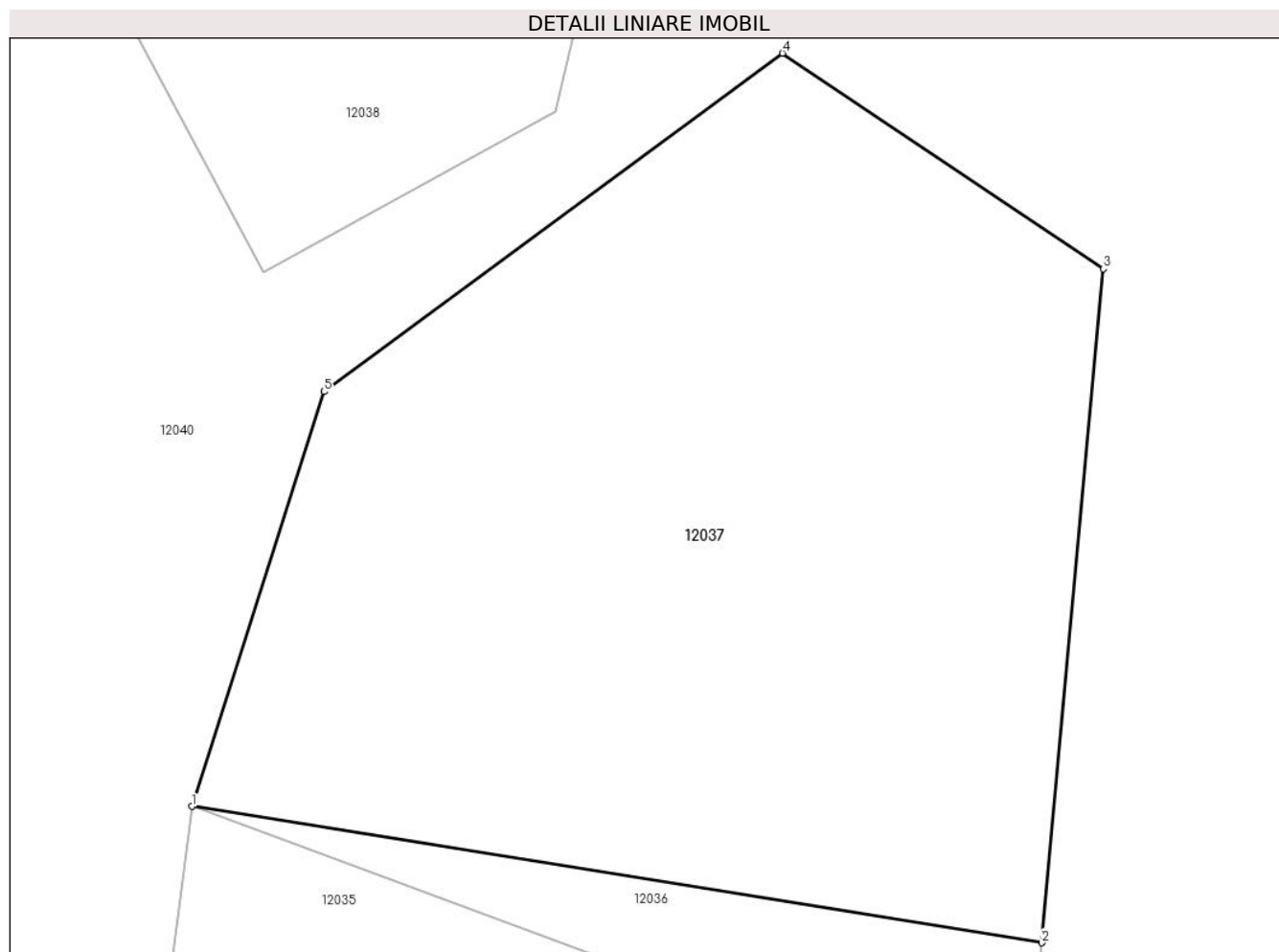
Inscrieri privind dezmembramintele dreptului de proprietate, drepturi reale de garanție și sarcini	Referințe
NU SUNT	

Anexa Nr. 1 La Partea I

Teren

Nr cadastral	Suprafața (mp)*	Observații / Referințe
	8.510	

* Suprafața este determinată în planul de proiecție Stereo 70.



Date referitoare la teren

Crt	Categorie folosință	Intravilan	Suprafața (mp)	Tarla	Parcelă	Nr. topo	Observații / Referințe
1	padure	NU	8.510	-	-	Parte din 3375/4, 3375/3, 3375/2, 3375/8, 3375/7, 3375/6	Pădure în Rachita

Lungime Segmente

1) Valorile lungimilor segmentelor sunt obținute din proiecție în plan.

Punct început	X / Y	Punct sfârșit	X / Y	Lungime segment (** (m))
1	281.701,76 428.160,263	2	281.807,697 428.143,282	107.289
2	281.807,697 428.143,282	3	281.815,419 428.227,243	84.315

Punct început	X / Y	Punct sfârșit	X / Y	Lungime segment (** (m)
3	281.815,419 428.227,243	4	281.775,397 428.254,12	48.209
4	281.775,397 428.254,12	5	281.718,25 428.211,952	71.021
5	281.718,25 428.211,952	1	281.701,76 428.160,263	54.256

** Lungimile segmentelor sunt determinate în planul de proiecție Stereo 70 și sunt rotunjite la 1 milimetru.

*** Distanța dintre puncte este formată din segmente cumulate ce sunt mai mici decât valoarea 1 milimetru.

**DATE DESPRE IMOBILUL NR. 12038**

Oficiul de Cadastru și Publicitate Imobiliară CARAS-SEVERIN
Biroul de Cadastru și Publicitate Imobiliară Caransebes

A. Partea I. Descrierea imobilului

Nr. CF vechi:866, 576, 862, 828-Petroșnița
Nr. topografic:Parte din 3375/4, 3375/3,
3375/2, 3375/8, 3375/7, 3375/6

TEREN Extravilan

Adresa: Jud. Caraș-Severin

Nr. Crt	Nr cadastral Nr. topografic	Suprafața* (mp)	Observații / Referințe
A1		8.998	Sector cadastral:117 Teren neimprejmuit;

B. Partea II. Proprietari și acte

Inscrieri privitoare la dreptul de proprietate și alte drepturi reale		Referințe
/		
Act Administrativ nr. 1776, din 13/05/2024 emis de PRIMĂRIA COMUNEI BUCOȘNIȚA;		
B1	Inscrierea posesiei, drept de PROPRIETATE, dobandit prin Lege, cota actuala 1/1 1) NEIDENTIFICAT NEIDENTIFICAT	A1
Act Normativ nr. 7, din 13/03/1996 emis de PARLAMENTUL ROMÂNIEI;		
B2	SE NOTEAZĂ MENȚIUNEA DE PROPRIETAR NEIDENTIFICAT	A1

C. Partea III. SARCINI .

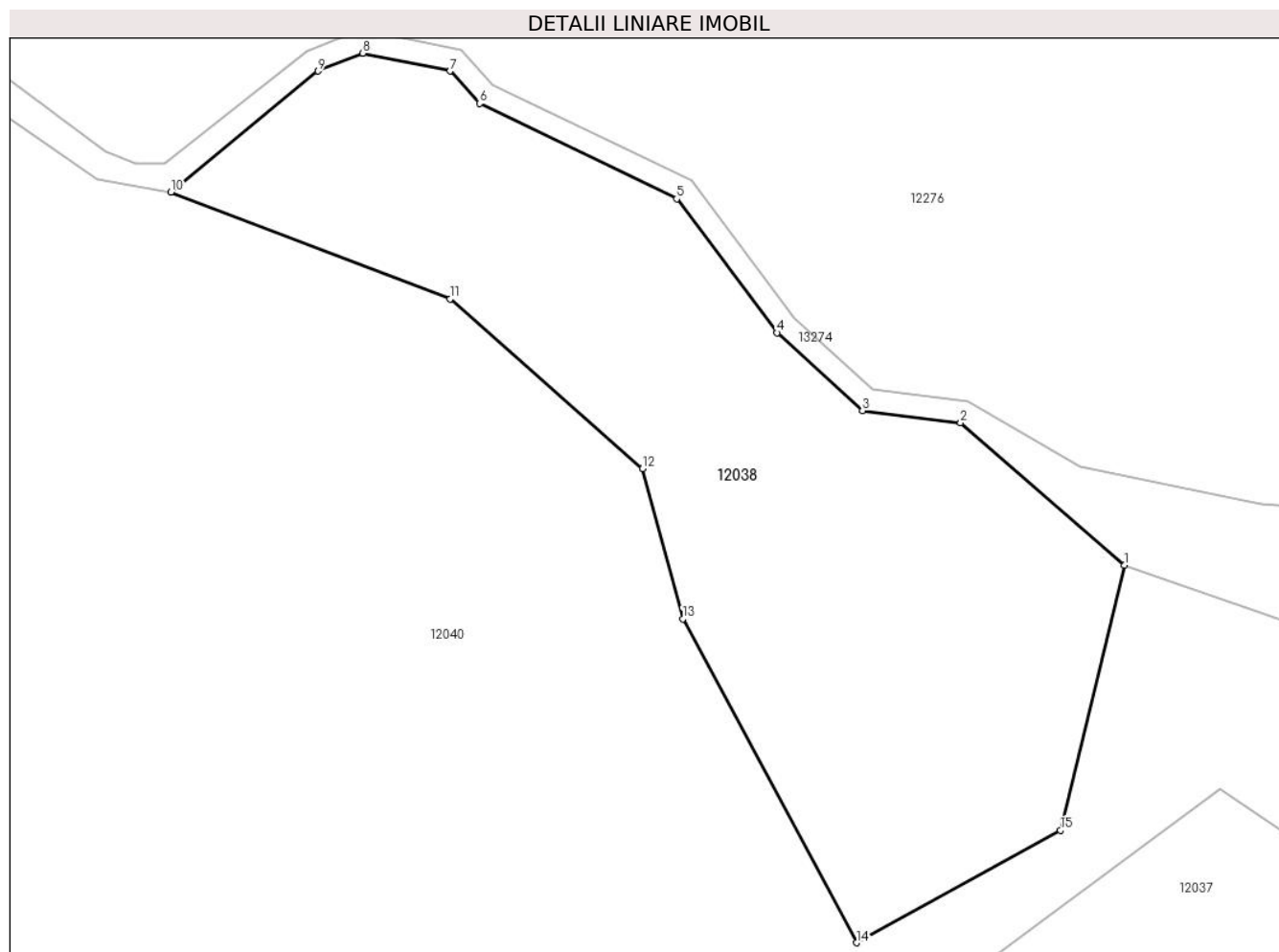
Inscrieri privind dezmembramintele dreptului de proprietate, drepturi reale de garanție și sarcini	Referințe
NU SUNT	

Anexa Nr. 1 La Partea I

Teren

Nr cadastral	Suprafața (mp)*	Observații / Referințe
	8.998	

* Suprafața este determinată în planul de proiecție Stereo 70.



Date referitoare la teren

Crt	Categorie folosință	Intravilan	Suprafața (mp)	Tarla	Parcelă	Nr. topo	Observații / Referințe
1	padure	NU	8.998	-	-	Parte din 3375/4, 3375/3, 3375/2, 3375/8, 3375/7, 3375/6	Pădure în Rachita

Lungime Segmente

1) Valorile lungimilor segmentelor sunt obținute din proiecție în plan.

Punct început	X / Y	Punct sfârșit	X / Y	Lungime segment (** (m)
1	281.758,355 428.293,889	2	281.729,275 428.319,227	38.57
2	281.729,275 428.319,227	3	281.711,833 428.321,395	17.576

Punct început	X / Y	Punct sfârșit	X / Y	Lungime segment (** (m)
3	281.711,833 428.321,395	4	281.696,653 428.335,2	20.519
4	281.696,653 428.335,2	5	281.678,811 428.358,967	29.719
5	281.678,811 428.358,967	6	281.643,783 428.375,91	38.91
6	281.643,783 428.375,91	7	281.638,542 428.381,662	7.782
7	281.638,542 428.381,662	8	281.623,044 428.384,836	15.82
8	281.623,044 428.384,836	9	281.615,102 428.381,654	8.556
9	281.615,102 428.381,654	10	281.588,968 428.360,191	33.818
10	281.588,968 428.360,191	11	281.638,557 428.341,211	53.097
11	281.638,557 428.341,211	12	281.672,733 428.311,037	45.59
12	281.672,733 428.311,037	13	281.679,9 428.284,405	27.58
13	281.679,9 428.284,405	14	281.710,747 428.226,874	65.279
14	281.710,747 428.226,874	15	281.747,016 428.246,852	41.407
15	281.747,016 428.246,852	1	281.758,355 428.293,889	48.384

** Lungimile segmentelor sunt determinate în planul de proiecție Stereo 70 și sunt rotunjite la 1 milimetru.

*** Distanța dintre puncte este formată din segmente cumulate ce sunt mai mici decât valoarea 1 milimetru.

**DATE DESPRE IMOBILUL NR. 12039**

Oficiul de Cadastru și Publicitate Imobiliară CARAS-SEVERIN
Biroul de Cadastru și Publicitate Imobiliară Caransebes

A. Partea I. Descrierea imobilului

Nr. CF vechi:866, 576, 862, 828-Petroșnița
Nr. topografic:Parte din 3375/4, 3375/3,
3375/2, 3375/8, 3375/7, 3375/6

TEREN Extravilan

Adresa: Jud. Caraș-Severin

Nr. Crt	Nr cadastral Nr. topografic	Suprafața* (mp)	Observații / Referințe
A1		12.383	Sector cadastral:117 Teren neimprejmuit;

B. Partea II. Proprietari și acte

Inscrieri privitoare la dreptul de proprietate și alte drepturi reale		Referințe
/		
Act Normativ nr. 7, din 13/03/1996 emis de PARLAMENTUL ROMÂNIEI;		
B1	Inscrierea posesiei, drept de PROPRIETATE, dobandit prin Lege, cota actuala 1/1 1) NEIDENTIFICAT NEIDENTIFICAT	A1
B2	SE NOTEAZĂ MENȚIUNEA DE PROPRIETAR NEIDENTIFICAT	A1

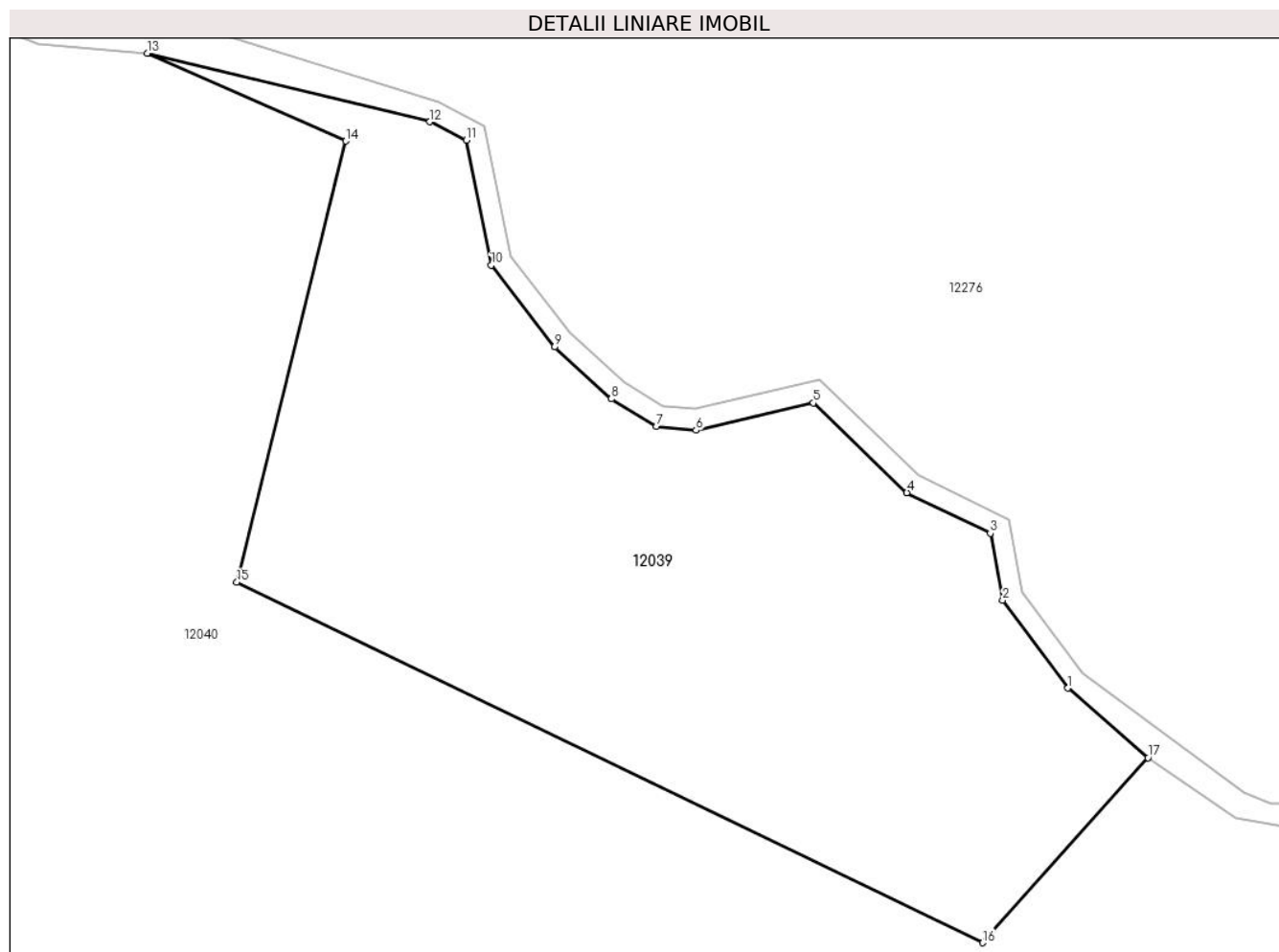
C. Partea III. SARCINI .

Inscrieri privind dezmembramintele dreptului de proprietate, drepturi reale de garanție și sarcini	Referințe
NU SUNT	

Anexa Nr. 1 La Partea I**Teren**

Nr cadastral	Suprafața (mp)*	Observații / Referințe
	12.383	

* Suprafața este determinată în planul de proiecție Stereo 70.

**Date referitoare la teren**

Crt	Categorie folosință	Intra vilan	Suprafața (mp)	Tarla	Parcelă	Nr. topo	Observații / Referințe
1	padure	NU	12.383	-	-	Parte din 3375/4, 3375/3, 3375/2, 3375/8, 3375/7, 3375/6	Pădure în Rachita

Lungime Segmente

1) Valorile lungimilor segmentelor sunt obținute din proiecție în plan.

Punct început	X / Y	Punct sfârșit	X / Y	Lungime segment (** (m)
1	281.543,761 428.387,404	2	281.531,243 428.404,215	20.96
2	281.531,243 428.404,215	3	281.528,864 428.416,998	13.002

Punct început	X / Y	Punct sfârşit	X / Y	Lungime segment (** (m)
3	281.528,864 428.416,998	4	281.512,906 428.424,789	17.758
4	281.512,906 428.424,789	5	281.495,003 428.441,973	24.815
5	281.495,003 428.441,973	6	281.472,544 428.436,743	23.06
6	281.472,544 428.436,743	7	281.464,904 428.437,486	7.676
7	281.464,904 428.437,486	8	281.456,323 428.442,731	10.057
8	281.456,323 428.442,731	9	281.445,467 428.452,687	14.73
9	281.445,467 428.452,687	10	281.433,29 428.468,299	19.799
10	281.433,29 428.468,299	11	281.428,529 428.492,22	24.39
11	281.428,529 428.492,22	12	281.421,562 428.495,776	7.822
12	281.421,562 428.495,776	13	281.367,452 428.508,884	55.675
13	281.367,452 428.508,884	14	281.405,485 428.492,088	41.577
14	281.405,485 428.492,088	15	281.384,617 428.407,65	86.978
15	281.384,617 428.407,65	16	281.527,407 428.338,664	158.581
16	281.527,407 428.338,664	17	281.559,079 428.374,056	47.494
17	281.559,079 428.374,056	1	281.543,761 428.387,404	20.318

** Lungimile segmentelor sunt determinate în planul de proiecţie Stereo 70 şi sunt rotunjite la 1 milimetru.

*** Distanţa dintre puncte este formată din segmente cumulate ce sunt mai mici decât valoarea 1 milimetru.

**DATE DESPRE IMOBILUL NR. 12040**

Oficiul de Cadastru și Publicitate Imobiliară CARAS-SEVERIN
Biroul de Cadastru și Publicitate Imobiliară Caransebes

A. Partea I. Descrierea imobilului

Nr. CF vechi:866, 576, 862, 828-Petroșnița
Nr. topografic:Parte din 3375/5, 3375/6,
3375/7, 3375/8, 3375/2, 3375/3, 3375/4

TEREN Extravilan

Adresa: Jud. Caraș-Severin

Nr. Crt	Nr cadastral Nr. topografic	Suprafața* (mp)	Observații / Referințe
A1	31517	204.890	Sector cadastral:117 Teren neimprejmut;

B. Partea II. Proprietari și acte

Inscrieri privitoare la dreptul de proprietate și alte drepturi reale		Referințe
34942 / 30/12/2015		
Act Administrativ nr. HG 532, din 24/07/2002 emis de GOVERNUL ROMANIEI (act administrativ nr. EXTRAS CF NR 4025/14-02-2013 emis de BCPI CARANSEBES;);		
B1	Prin Decizia Civila nr. 357/2015 pronuntata in dasar nr. 1942/208/2014 al Tribunalului Caras-Severin, se dispune anulara incheierii de reexaminare nr.9061/2014 si mentinerea incheierii nr. 5531/2014 si in baza HG 532/2002, anexa 20, pozitia 24 se infiinteaza cartea funciara 31517 a imobilului cu nr.cad. 31517 UAT Bucosnita, pentru imobilul : Teren extravilan de 204890 mp ce se dezlipeste din imobilul cu nr. top 3375/1 in scris in CF pe hartie 576 Petrosnita	A1
B2	Intabulare, drept de PROPRIETATEHG 532/2002, anexa 20, pozitia 24, dobandit prin Lege, cota actuala 1/1, cota initiala 1/1 1) COMUNA BUCOSNITA DOMENIUL PUBLIC , CIF:999999999999	A1
/		
Act Normativ nr. 7, din 13/03/1996 emis de PARLAMENTUL ROMÂNIEI;		
B3	Se notează suprapunerea juridică a două acte de proprietate, și anume Hotararea de Guvern nr. 532 din data de 24.07.2002, emisa de Guvernul Romaniei și Hotararea de Guvern nr. 1705 din 29.11.2006, emisa de Guvernul Romaniei, pe suprafata de 60184 mp	A1

C. Partea III. SARCINI .

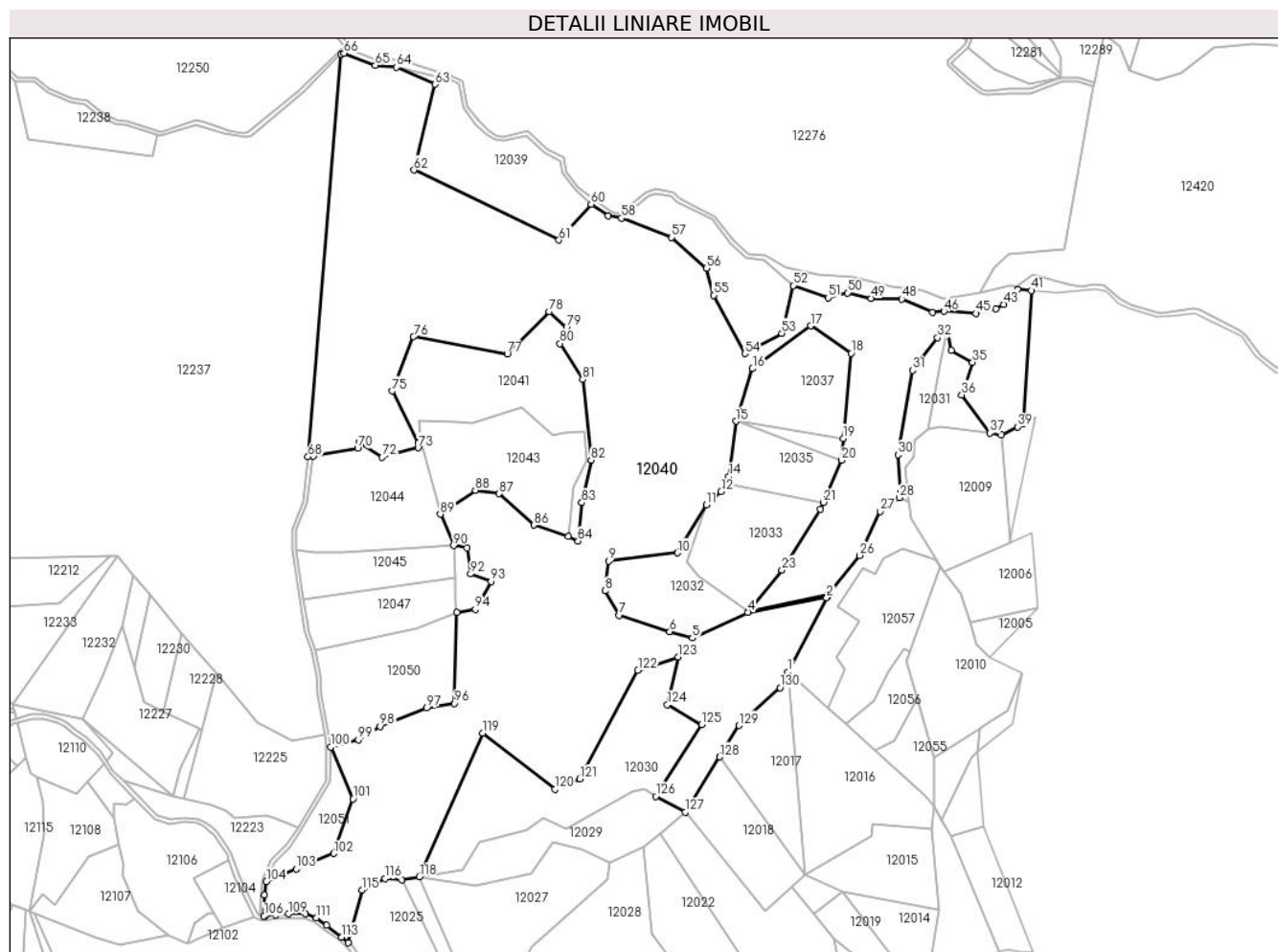
Inscrieri privind dezmembramintele dreptului de proprietate, drepturi reale de garanție și sarcini	Referințe
NU SUNT	

Anexa Nr. 1 La Partea I

Teren

Nr cadastral	Suprafața (mp)*	Observații / Referințe
31517	204.890	

* Suprafața este determinată în planul de proiecție Stereo 70.



Date referitoare la teren

Crt	Categorie folosință	Intravilan	Suprafața (mp)	Tarla	Parcelă	Nr. topo	Observații / Referințe
1	padure	NU	204.890	UP 2	UA 37, 38	Parte din 3375/5, 3375/6, 3375/7, 3375/8, 3375/2, 3375/3, 3375/4	Pădure în Rachita

Lungime Segmente

1) Valorile lungimilor segmentelor sunt obținute din proiecție în plan.

Punct început	X / Y	Punct sfârșit	X / Y	Lungime segment	Punct început	X / Y	Punct sfârșit	X / Y	Lungime segment	Punct început	X / Y	Punct sfârșit	X / Y	Lungime segment
1	281.753,338 427.913,16	2	281.791,271 427.986,426	82.50 3	2	281.791,271 427.986,426	3	281.791,952 427.987,446	1.226	3	281.791,952 427.987,446	4	281.713,605 427.971,978	79.85 9
4	281.713,605 427.971,978	5	281.658,951 427.946,807	60.17 2	5	281.658,951 427.946,807	6	281.636,633 427.952,909	23.13 7	6	281.636,633 427.952,909	7	281.586,779 427.969,072	52.40 9

Punct început	X / Y	Punct sfârșit	X / Y	Lungime segment	Punct început	X / Y	Punct sfârșit	X / Y	Lungime segment	Punct început	X / Y	Punct sfârșit	X / Y	Lungime segment
7	281.586,779 427.969,072	8	281.572,936 427.993,104	27.734	8	281.572,936 427.993,104	9	281.576,319 428.022,355	29.446	9	281.576,319 428.022,355	10	281.644,373 428.030,611	68.553
10	281.644,373 428.030,611	11	281.672,538 428.077,736	54.9	11	281.672,538 428.077,736	12	281.687,266 428.090,811	19.694	12	281.687,266 428.090,811	13	281.691,485 428.099,24	9.426
13	281.691,485 428.099,24	14	281.694,812 428.105,889	7.435	14	281.694,812 428.105,889	15	281.701,76 428.160,263	54.816	15	281.701,76 428.160,263	16	281.718,25 428.211,952	54.256
16	281.718,25 428.211,952	17	281.775,397 428.254,12	71.021	17	281.775,397 428.254,12	18	281.815,419 428.227,243	48.209	18	281.815,419 428.227,243	19	281.807,697 428.143,282	84.315
19	281.807,697 428.143,282	20	281.806,114 428.121,875	21.465	20	281.806,114 428.121,875	21	281.788,308 428.080,315	45.214	21	281.788,308 428.080,315	22	281.785,254 428.073,378	7.58
22	281.785,254 428.073,378	23	281.747,194 428.013,771	70.722	23	281.747,194 428.013,771	24	281.714,656 427.973,157	52.041	24	281.714,656 427.973,157	25	281.793,121 427.989,199	80.088
25	281.793,121 427.989,199	26	281.824,02 428.028,005	49.605	26	281.824,02 428.028,005	27	281.844,107 428.071,391	47.81	27	281.844,107 428.071,391	28	281.862,837 428.084,954	23.125
28	281.862,837 428.084,954	29	281.864,117 428.090,081	5.284	29	281.864,117 428.090,081	30	281.861,579 428.127,226	37.232	30	281.861,579 428.127,226	31	281.875,841 428.210,459	84.446
31	281.875,841 428.210,459	32	281.900,702 428.242,539	40.586	32	281.900,702 428.242,539	33	281.910,676 428.250,907	13.019	33	281.910,676 428.250,907	34	281.914,323 428.230,173	21.052
34	281.914,323 428.230,173	35	281.935,117 428.218,293	23.948	35	281.935,117 428.218,293	36	281.924,502 428.186,17	33.831	36	281.924,502 428.186,17	37	281.952,095 428.148,527	46.673
37	281.952,095 428.148,527	38	281.963,549 428.146,946	11.563	38	281.963,549 428.146,946	39	281.979,508 428.154,766	17.772	39	281.979,508 428.154,766	40	281.984,769 428.157,673	6.011
40	281.984,769 428.157,673	41	281.992,992 428.288,929	131.513	41	281.992,992 428.288,929	42	281.979,668 428.289,834	13.355	42	281.979,668 428.289,834	43	281.965,636 428.275,366	20.155
43	281.965,636 428.275,366	44	281.958,353 428.270,751	8.622	44	281.958,353 428.270,751	45	281.938,611 428.266,418	20.212	45	281.938,611 428.266,418	46	281.906,916 428.268,396	31.757
46	281.906,916 428.268,396	47	281.895,782 428.267,672	11.158	47	281.895,782 428.267,672	48	281.865,182 428.280,632	33.231	48	281.865,182 428.280,632	49	281.835,049 428.281,333	30.141
49	281.835,049 428.281,333	50	281.811,839 428.286,78	23.841	50	281.811,839 428.286,78	51	281.792,654 428.281,914	19.792	51	281.792,654 428.281,914	52	281.758,355 428.293,889	36.329
52	281.758,355 428.293,889	53	281.747,016 428.246,852	48.384	53	281.747,016 428.246,852	54	281.710,747 428.226,874	41.407	54	281.710,747 428.226,874	55	281.679,9 428.284,405	65.279
55	281.679,9 428.284,405	56	281.672,733 428.311,037	27.58	56	281.672,733 428.311,037	57	281.638,557 428.341,211	45.59	57	281.638,557 428.341,211	58	281.588,968 428.360,191	53.097
58	281.588,968 428.360,191	59	281.575,88 428.362,445	13.281	59	281.575,88 428.362,445	60	281.559,079 428.374,056	20.423	60	281.559,079 428.374,056	61	281.527,407 428.338,664	47.494
61	281.527,407 428.338,664	62	281.384,617 428.407,65	158.581	62	281.384,617 428.407,65	63	281.405,485 428.492,088	86.978	63	281.405,485 428.492,088	64	281.367,452 428.508,884	41.577
64	281.367,452 428.508,884	65	281.346,429 428.510,751	21.106	65	281.346,429 428.510,751	66	281.315,62 428.522,715	33.05	66	281.315,62 428.522,715	67	281.312,432 428.521,298	3.489
67	281.312,432 428.521,298	68	281.279,992 428.125,299	397.326	68	281.279,992 428.125,299	69	281.285,491 428.126,213	5.574	69	281.285,491 428.126,213	70	281.329,08 428.133,458	44.187
70	281.329,08 428.133,458	71	281.330,57 428.139,468	6.192	71	281.330,57 428.139,468	72	281.353,18 428.124,753	26.977	72	281.353,18 428.124,753	73	281.388,501 428.134,001	36.512
73	281.388,501 428.134,001	74	281.388,791 428.139,035	5.042	74	281.388,791 428.139,035	75	281.363,065 428.190,005	57.094	75	281.363,065 428.190,005	76	281.384,167 428.243,407	57.42
76	281.384,167 428.243,407	77	281.476,364 428.226,407	93.751	77	281.476,364 428.226,407	78	281.517,831 428.268,154	58.842	78	281.517,831 428.268,154	79	281.534,903 428.252,411	23.223
79	281.534,903 428.252,411	80	281.528,507 428.236,75	16.917	80	281.528,507 428.236,75	81	281.550,764 428.201,263	41.889	81	281.550,764 428.201,263	82	281.559,072 428.121,953	79.744
82	281.559,072 428.121,953	83	281.549,943 428.080,021	42.914	83	281.549,943 428.080,021	84	281.546,289 428.042,328	37.87	84	281.546,289 428.042,328	85	281.536,777 428.046,76	10.494
85	281.536,777 428.046,76	86	281.502,556 428.057,948	36.003	86	281.502,556 428.057,948	87	281.468,492 428.088,917	46.037	87	281.468,492 428.088,917	88	281.445,076 428.092,3	23.659
88	281.445,076 428.092,3	89	281.410,527 428.068,718	41.83	89	281.410,527 428.068,718	90	281.423,443 428.037,785	33.521	90	281.423,443 428.037,785	91	281.436,873 428.035,297	13.659
91	281.436,873 428.035,297	92	281.440,429 428.009,814	25.73	92	281.440,429 428.009,814	93	281.460,479 428.002,409	21.374	93	281.460,479 428.002,409	94	281.444,998 427.974,865	31.596
94	281.444,998 427.974,865	95	281.426,86 427.971,921	18.375	95	281.426,86 427.971,921	96	281.424,241 427.882,38	89.579	96	281.424,241 427.882,38	97	281.396,753 427.877,713	27.881
97	281.396,753 427.877,713	98	281.351,053 427.859,736	49.109	98	281.351,053 427.859,736	99	281.329,719 427.846,37	25.175	99	281.329,719 427.846,37	100	281.302,588 427.839,501	27.987
100	281.302,588 427.839,501	101	281.324,359 427.788,214	55.717	101	281.324,359 427.788,214	102	281.305,494 427.734,5	56.931	102	281.305,494 427.734,5	103	281.268,333 427.719,071	40.237
103	281.268,333 427.719,071	104	281.239,03 427.706,746	31.789	104	281.239,03 427.706,746	105	281.237,305 427.693,294	13.562	105	281.237,305 427.693,294	106	281.236,725 427.672,835	20.467

Punct început	X / Y	Punct sfârșit	X / Y	Lungime segment	Punct început	X / Y	Punct sfârșit	X / Y	Lungime segment	Punct început	X / Y	Punct sfârșit	X / Y	Lungime segment
106	281.236,725 427.672,835	107	281.237,699 427.672,757	0.977	107	281.237,699 427.672,757	108	281.248,489 427.674,195	10.885	108	281.248,489 427.674,195	109	281.260,649 427.675,009	12.187
109	281.260,649 427.675,009	110	281.277,203 427.674,854	16.555	110	281.277,203 427.674,854	111	281.288,432 427.671,013	11.868	111	281.288,432 427.671,013	112	281.298,493 427.663,734	12.418
112	281.298,493 427.663,734	113	281.313,205 427.652,115	18.747	113	281.313,205 427.652,115	114	281.319,626 427.646,491	8.536	114	281.319,626 427.646,491	115	281.333,369 427.698,437	53.733
115	281.333,369 427.698,437	116	281.356,197 427.709,686	25.449	116	281.356,197 427.709,686	117	281.372,457 427.708,72	16.289	117	281.372,457 427.708,72	118	281.389,592 427.711,435	17.349
118	281.389,592 427.711,435	119	281.452,308 427.853,006	154.841	119	281.452,308 427.853,006	120	281.523,375 427.797,626	90.097	120	281.523,375 427.797,626	121	281.548,002 427.807,793	26.643
121	281.548,002 427.807,793	122	281.605,288 427.914,817	121.391	122	281.605,288 427.914,817	123	281.644,905 427.928,195	41.815	123	281.644,905 427.928,195	124	281.634,197 427.881,104	48.293
124	281.634,197 427.881,104	125	281.668,201 427.861,527	39.237	125	281.668,201 427.861,527	126	281.622,743 427.790,795	84.08	126	281.622,743 427.790,795	127	281.651,77 427.775,168	32.966
127	281.651,77 427.775,168	128	281.685,84 427.829,638	64.248	128	281.685,84 427.829,638	129	281.705,076 427.860,503	36.369	129	281.705,076 427.860,503	130	281.745,459 427.897,68	54.89
130	281.745,459 427.897,68	1	281.753,338 427.913,16	17.37										

** Lungimile segmentelor sunt determinate în planul de proiecție Stereo 70 și sunt rotunjite la 1 milimetru.

*** Distanța dintre puncte este formată din segmente cumulate ce sunt mai mici decât valoarea 1 milimetru.

**DATE DESPRE IMOBILUL NR. 12041**

Oficiul de Cadastru și Publicitate Imobiliară CARAS-SEVERIN
Biroul de Cadastru și Publicitate Imobiliară Caransebes

A. Partea I. Descrierea imobilului

Nr. CF vechi:576-Petroșnița
Nr. topografic:3382/1, 3382/2, 3382/3,
3382/4, 3382/5

TEREN Extravilan

Adresa: Jud. Caraș-Severin

Nr. Crt	Nr cadastral Nr. topografic	Suprafața* (mp)	Observații / Referințe
A1		15.063	Sector cadastral:117 Teren neimprejmuit;

B. Partea II. Proprietari și acte

Inscrieri privitoare la dreptul de proprietate și alte drepturi reale		Referințe
1 / 01/01/1900		
Act nr. -, din 01/01/1900 emis de -;		
B1	Intabulare, drept de PROPRIETATE, in baza CF vechi, dobandit prin Conventie, cota actuala 1/1, cota initiala 1/1 1) REGIMENTUL 13 ROMANO BANATEAN, CIF:999999999999	A1

C. Partea III. SARCINI .

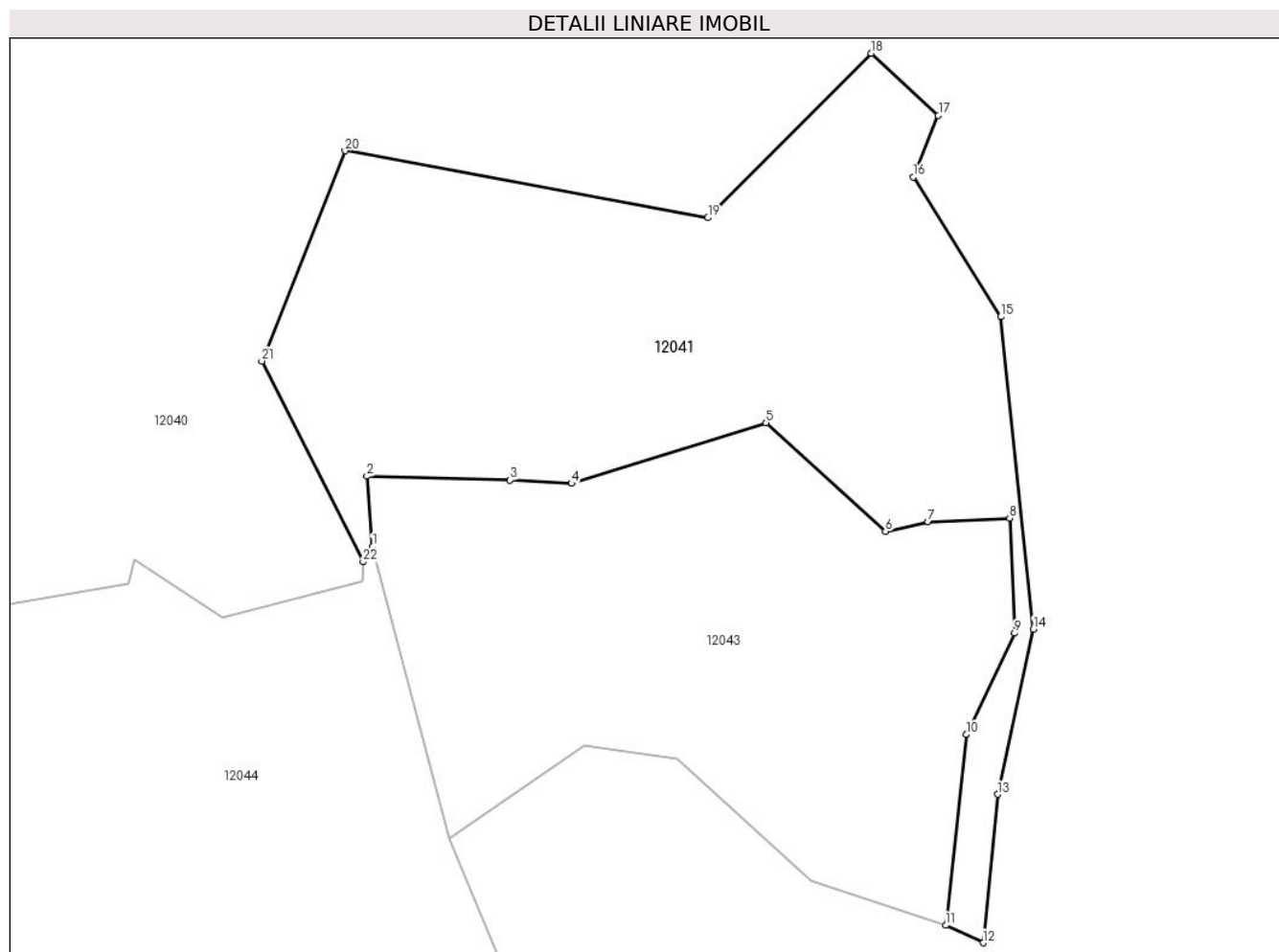
Inscrieri privind dezmembramintele dreptului de proprietate, drepturi reale de garanție și sarcini	Referințe
NU SUNT	

Anexa Nr. 1 La Partea I

Teren

Nr cadastral	Suprafața (mp)*	Observații / Referințe
	15.063	

* Suprafața este determinată în planul de proiecție Stereo 70.



Date referitoare la teren

Crt	Categorie folosință	Intravilan	Suprafața (mp)	Tarla	Parcelă	Nr. topo	Observații / Referințe
1	padure	NU	15.063	-	-	3382/1, 3382/2, 3382/3, 3382/4, 3382/5	Pădure în Rachita

Lungime Segmente

1) Valorile lungimilor segmentelor sunt obținute din proiecție în plan.

Punct început	X / Y	Punct sfârșit	X / Y	Lungime segment (** (m)
1	281.391,193 428.142,878	2	281.389,75 428.160,762	17.942
3	281.426,133 428.159,756	4	281.441,718 428.158,934	15.607
5	281.491,113 428.174,335	6	281.521,476 428.146,783	41.0

Punct început	X / Y	Punct sfârșit	X / Y	Lungime segment (** (m)
2	281.389,75 428.160,762	3	281.426,133 428.159,756	36.397
4	281.441,718 428.158,934	5	281.491,113 428.174,335	51.74
6	281.521,476 428.146,783	7	281.532,298 428.149,238	11.097

Punct început	X / Y	Punct sfârșit	X / Y	Lungime segment (** (m)
7	281.532,298 428.149,238	8	281.553,006 428.150,127	20.727
9	281.554,261 428.120,911	10	281.542,022 428.095,201	28.475
11	281.536,777 428.046,76	12	281.546,289 428.042,328	10.494
13	281.549,943 428.080,021	14	281.559,072 428.121,953	42.914
15	281.550,764 428.201,263	16	281.528,507 428.236,75	41.889
17	281.534,903 428.252,411	18	281.517,831 428.268,154	23.223
19	281.476,364 428.226,407	20	281.384,167 428.243,407	93.751
21	281.363,065 428.190,005	22	281.388,791 428.139,035	57.094

Punct început	X / Y	Punct sfârșit	X / Y	Lungime segment (** (m)
8	281.553,006 428.150,127	9	281.554,261 428.120,911	29.243
10	281.542,022 428.095,201	11	281.536,777 428.046,76	48.724
12	281.546,289 428.042,328	13	281.549,943 428.080,021	37.87
14	281.559,072 428.121,953	15	281.550,764 428.201,263	79.744
16	281.528,507 428.236,75	17	281.534,903 428.252,411	16.917
18	281.517,831 428.268,154	19	281.476,364 428.226,407	58.842
20	281.384,167 428.243,407	21	281.363,065 428.190,005	57.42
22	281.388,791 428.139,035	1	281.391,193 428.142,878	4.532

** Lungimile segmentelor sunt determinate în planul de proiecție Stereo 70 și sunt rotunjite la 1 milimetru.

*** Distanța dintre puncte este formată din segmente cumulate ce sunt mai mici decât valoarea 1 milimetru.

**DATE DESPRE IMOBILUL NR. 12043**

Oficiul de Cadastru și Publicitate Imobiliară CARAS-SEVERIN
Biroul de Cadastru și Publicitate Imobiliară Caransebes

A. Partea I. Descrierea imobilului

TEREN Extravilan

Nr. CF vechi:359-Petroşniţa
Nr. topografic:3381

Adresa: Jud. Caraş-Severin

Nr. Crt	Nr cadastral Nr. topografic	Suprafaţa* (mp)	Observații / Referințe
A1		13.136	Sector cadastral:117 Teren neimprejmuit;

B. Partea II. Proprietari și acte

Inscrieri privitoare la dreptul de proprietate și alte drepturi reale		Referințe
3325 / 10/06/2005		
Certificat De Mostenitor nr. 117/2005, din 04/11/1111 emis de BNP Andronache;		
B1	Intabulare, drept de PROPRIETATE, dobandit prin Succesiune, cota actuala 1/1, cota initiala 1/1 1) HAMAT ILIE <i>OBSERVATII: (provenita din conversia CF 359-Petrosnita)</i>	A1

C. Partea III. SARCINI .

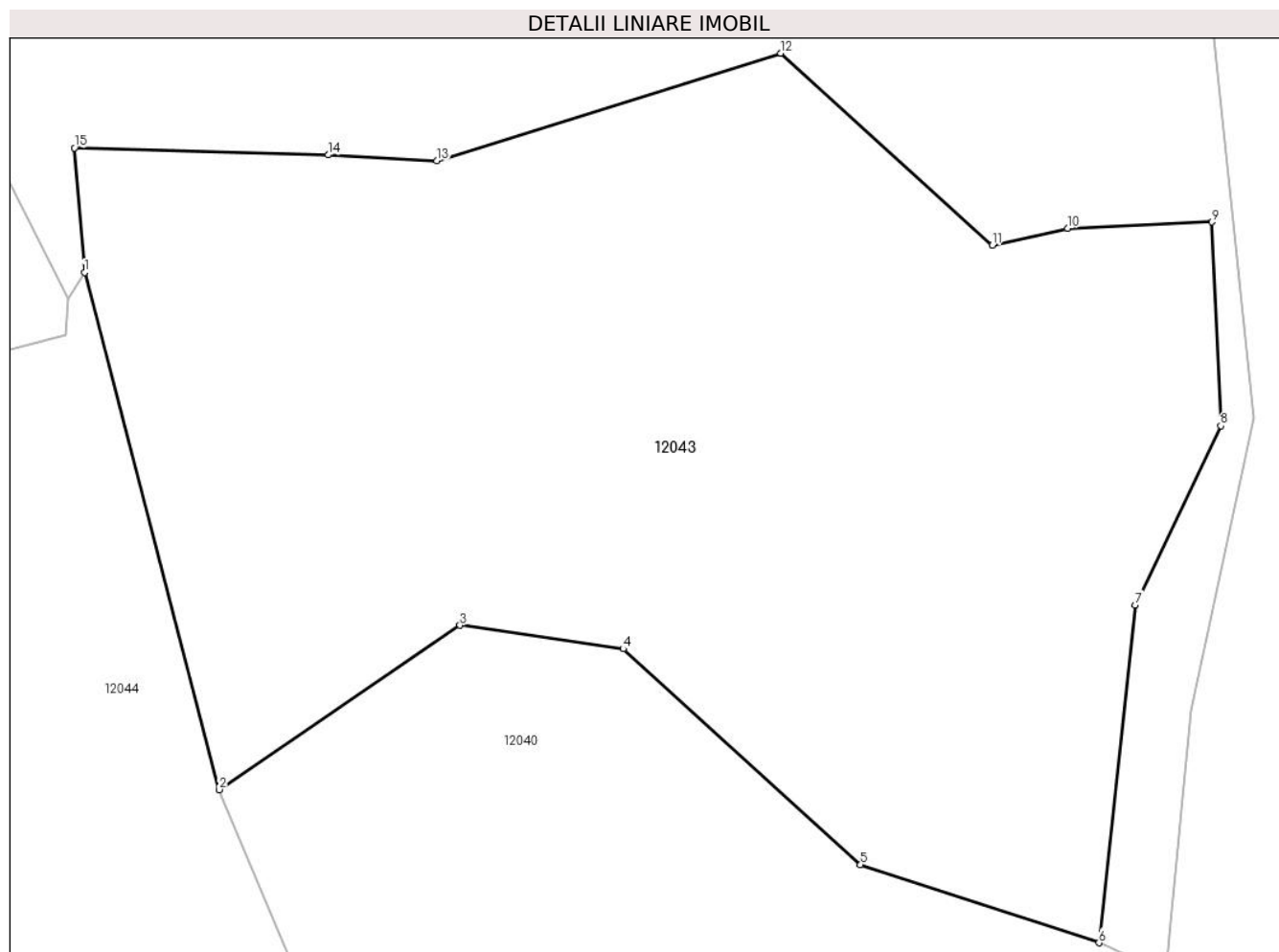
Inscrieri privind dezmembramintele dreptului de proprietate, drepturi reale de garanție și sarcini	Referințe
NU SUNT	

Anexa Nr. 1 La Partea I

Teren

Nr cadastral	Suprafața (mp)*	Observații / Referințe
	13.136	

* Suprafața este determinată în planul de proiecție Stereo 70.



Date referitoare la teren

Crt	Categorie folosință	Intra vilan	Suprafața (mp)	Tarla	Parcelă	Nr. topo	Observații / Referințe
1	padure	NU	13.136	-	-	3381	Pădure în Rachita

Lungime Segmente

1) Valorile lungimilor segmentelor sunt obținute din proiecție în plan.

Punct început	X / Y	Punct sfârșit	X / Y	Lungime segment (** (m)
1	281.391,193 428.142,878	2	281.410,527 428.068,718	76.639
2	281.410,527 428.068,718	3	281.445,076 428.092,3	41.83
3	281.445,076 428.092,3	4	281.468,492 428.088,917	23.659
4	281.468,492 428.088,917	5	281.502,556 428.057,948	46.037
5	281.502,556 428.057,948	6	281.536,777 428.046,76	36.003

Punct început	X / Y	Punct sfârșit	X / Y	Lungime segment (** (m)
6	281.536,777 428.046,76	7	281.542,022 428.095,201	48.724
7	281.542,022 428.095,201	8	281.554,261 428.120,911	28.475
8	281.554,261 428.120,911	9	281.553,006 428.150,127	29.243
9	281.553,006 428.150,127	10	281.532,298 428.149,238	20.727
10	281.532,298 428.149,238	11	281.521,476 428.146,783	11.097
11	281.521,476 428.146,783	12	281.491,113 428.174,335	41.0
12	281.491,113 428.174,335	13	281.441,718 428.158,934	51.74
13	281.441,718 428.158,934	14	281.426,133 428.159,756	15.607
14	281.426,133 428.159,756	15	281.389,75 428.160,762	36.397
15	281.389,75 428.160,762	1	281.391,193 428.142,878	17.942

** Lungimile segmentelor sunt determinate în planul de proiecție Stereo 70 și sunt rotunjite la 1 milimetru.

*** Distanța dintre puncte este formată din segmente cumulate ce sunt mai mici decât valoarea 1 milimetru.

**DATE DESPRE IMOBILUL NR. 12044**

Oficiul de Cadastru și Publicitate Imobiliară CARAS-SEVERIN
Biroul de Cadastru și Publicitate Imobiliară Caransebes

A. Partea I. Descrierea imobilului

TEREN Extravilan

Nr. CF vechi:775-Petroșnița
Nr. topografic:3380

Adresa: Jud. Caraș-Severin

Nr. Crt	Nr cadastral Nr. topografic	Suprafața* (mp)	Observații / Referințe
A1		Din acte: 12.919 Masurata: 12.690	Sector cadastral:117 Teren neimprejmuț;

B. Partea II. Proprietari și acte

Inscrieri privitoare la dreptul de proprietate și alte drepturi reale		Referințe
1387 / 27/04/1931		
Act Notarial nr. 0, din 27/11/1930 emis de -;		
B1	Intabulare, drept de PROPRIETATE, dobandit prin Conventie, cota actuala 1/2 1) POENARIU CORIOLAN , a lui Rusalin, dom. în Petroșnița	A1
678 / 03/05/1973		
Act Notarial nr. 891, din 21/04/1973 emis de -;		
B2	Intabulare, drept de PROPRIETATE, dobandit prin Conventie, cota actuala 1/2 1) NEGREI FLORICA , născ. Bugariu, dom. în Petroșnița	A1

C. Partea III. SARCINI .

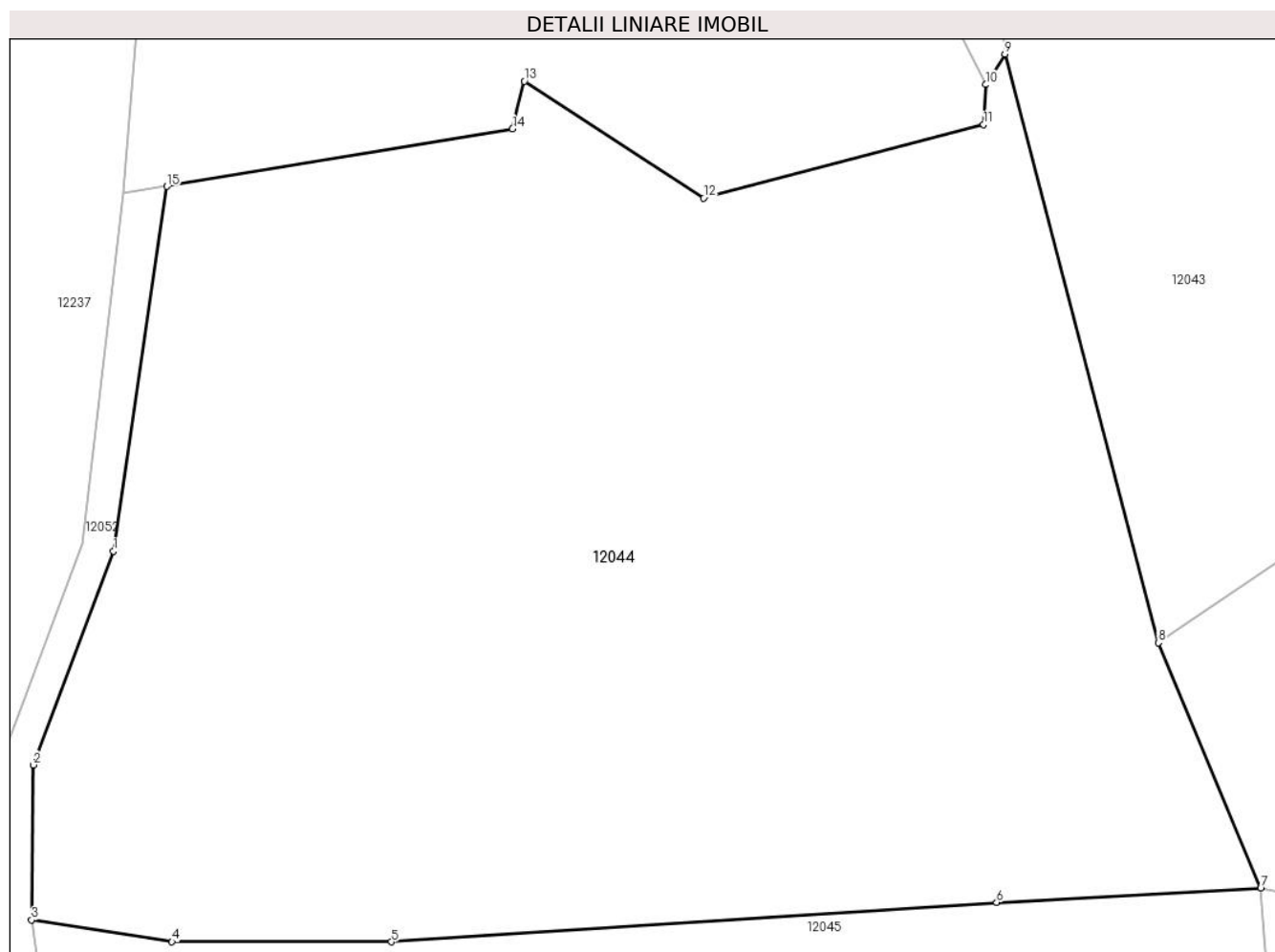
Inscrieri privind dezmembramintele dreptului de proprietate, drepturi reale de garanție și sarcini	Referințe
NU SUNT	

Anexa Nr. 1 La Partea I

Teren

Nr cadastral	Suprafața (mp)*	Observații / Referințe
	Din acte: 12.919 Masurata: 12.690	

* Suprafața este determinată în planul de proiecție Stereo 70.



Date referitoare la teren

Crt	Categorie folosință	Intra vilan	Suprafața (mp)	Tarla	Parcelă	Nr. topo	Observații / Referințe
1	faneata	NU	12.690	-	-	3380	Fâneață în Rachita

Lungime Segmente

1) Valorile lungimilor segmentelor sunt obținute din proiecție în plan.

Punct început	X / Y	Punct sfârșit	X / Y	Lungime segment (** (m)
1	281.278,745 428.080,231	2	281.268,636 428.053,33	28.738
2	281.268,636 428.053,33	3	281.268,431 428.033,802	19.529
3	281.268,431 428.033,802	4	281.286,134 428.031,057	17.915
4	281.286,134 428.031,057	5	281.313,793 428.031,044	27.659

Punct început	X / Y	Punct sfârșit	X / Y	Lungime segment (** (m)
5	281.313,793 428.031,044	6	281.390,146 428.036,011	76.514
6	281.390,146 428.036,011	7	281.423,443 428.037,785	33.344
7	281.423,443 428.037,785	8	281.410,527 428.068,718	33.521
8	281.410,527 428.068,718	9	281.391,193 428.142,878	76.639
9	281.391,193 428.142,878	10	281.388,791 428.139,035	4.532
10	281.388,791 428.139,035	11	281.388,501 428.134,001	5.042
11	281.388,501 428.134,001	12	281.353,18 428.124,753	36.512
12	281.353,18 428.124,753	13	281.330,57 428.139,468	26.977
13	281.330,57 428.139,468	14	281.329,08 428.133,458	6.192
14	281.329,08 428.133,458	15	281.285,491 428.126,213	44.187
15	281.285,491 428.126,213	1	281.278,745 428.080,231	46.474

** Lungimile segmentelor sunt determinate în planul de proiecție Stereo 70 și sunt rotunjite la 1 milimetru.

*** Distanța dintre puncte este formată din segmente cumulate ce sunt mai mici decât valoarea 1 milimetru.

**DATE DESPRE IMOBILUL NR. 12045**

Oficiul de Cadastru și Publicitate Imobiliară CARAS-SEVERIN
Biroul de Cadastru și Publicitate Imobiliară Caransebes

A. Partea I. Descrierea imobilului

Nr. CF vechi:479-Petroșnița
Nr. topografic:3378

TEREN Extravilan

Adresa: Jud. Caraș-Severin

Nr. Crt	Nr cadastral Nr. topografic	Suprafața* (mp)	Observații / Referințe
A1		5.885	Sector cadastral:117 Teren neimprejmuit;

B. Partea II. Proprietari și acte

Inscrieri privitoare la dreptul de proprietate și alte drepturi reale		Referințe
1582 / 22/11/1932		
Act Notarial nr. 0, din 17/10/1932 emis de -;		
B1	Se notează interdicția de înstrăinare și grevare în favoarea lui 1) TRICA ANICA , născ. Anderca, dom. în Petroșnița	A1
777 / 24/04/1934		
Hotarare Judecatoreasca nr. 1394/30/1928, din 01/01/1928 emis de JUDECĂTORIA CARANSEBES;		
B2	Intabulare, drept de PROPRIETATE, dobandit prin Hotarare Judecatoreasca, cota actuala 25/63 1) TRICA PETRU , căs. cu Linu Floarea, dom. în Petroșnița	A1
B3	Intabulare, drept de PROPRIETATE, dobandit prin Hotarare Judecatoreasca, cota actuala 7/63 1) TRICA ELISAVETA , fiica lui Petru, dom. în Petroșnița	A1
B4	Intabulare, drept de PROPRIETATE, dobandit prin Hotarare Judecatoreasca, cota actuala 14/63 1) TRICA ILIE , căs. cu Muhu Crucița, dom. în Petroșnița	A1
B5	Intabulare, drept de PROPRIETATE, dobandit prin Hotarare Judecatoreasca, cota actuala 1/63 1) TRICA BOSIOC , a lui Petru, dom. în Petroșnița	A1
B6	Intabulare, drept de PROPRIETATE, dobandit prin Hotarare Judecatoreasca, cota actuala 7/63 1) TRICA GHEORGHIA , a lui Petru, dom. în Petroșnița	A1
B7	Intabulare, drept de PROPRIETATE, dobandit prin Hotarare Judecatoreasca, cota actuala 3/63 1) PAICA PETRU , a lui Simion, dom. în Petroșnița	A1
B8	Intabulare, drept de PROPRIETATE, dobandit prin Hotarare Judecatoreasca, cota actuala 3/63 1) PAICA FLOAREA , a lui Simion, dom. în Petroșnița 2) PAICA DRAGALINA , a lui Simion, dom. în Petroșnița	A1

C. Partea III. SARCINI .

Inscrieri privind dezmembramintele dreptului de proprietate, drepturi reale de garanție și sarcini	Referințe
NU SUNT	

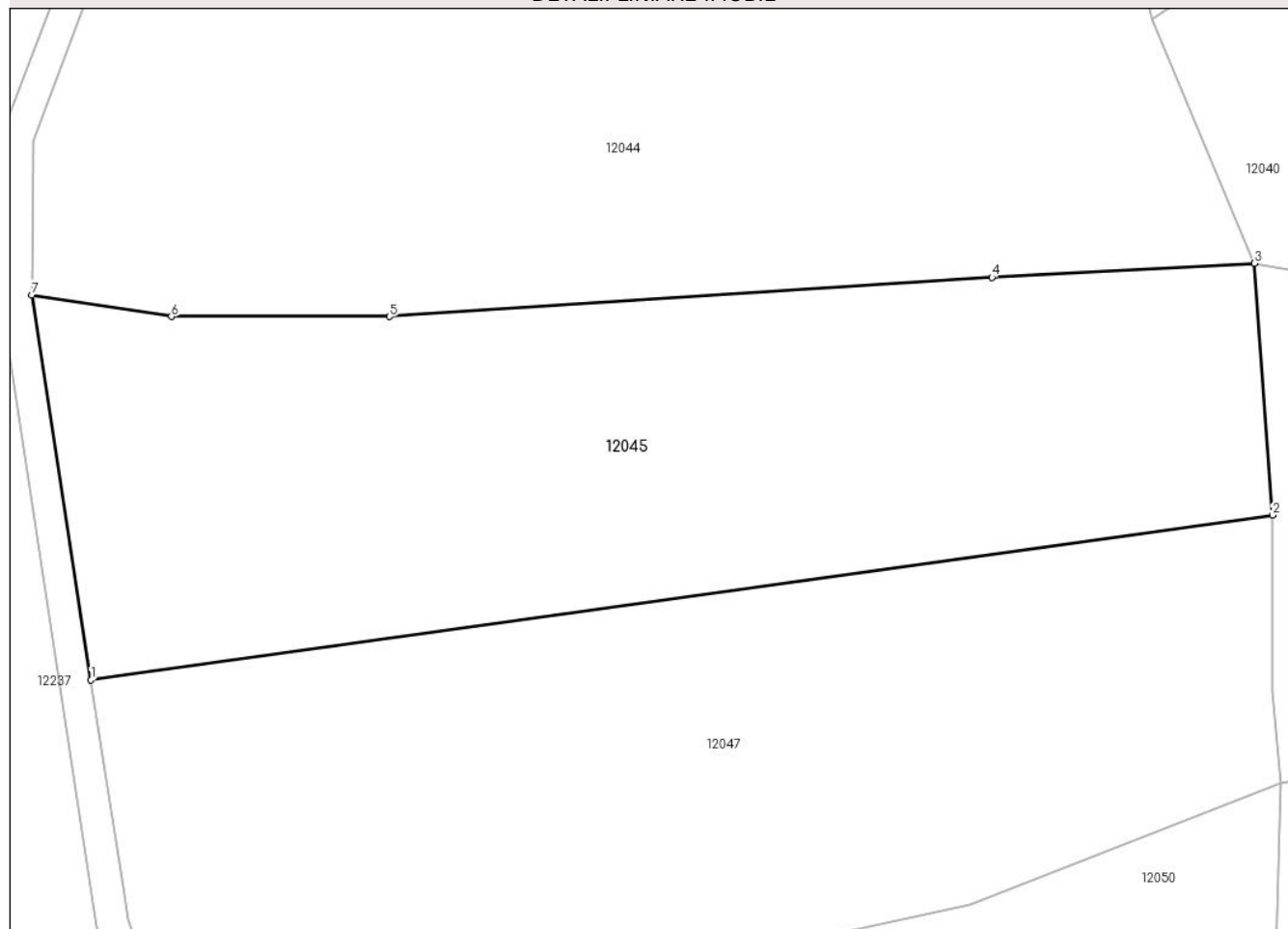
Anexa Nr. 1 La Partea I

Teren

Nr cadastral	Suprafața (mp)*	Observații / Referințe
	5.885	

* Suprafața este determinată în planul de proiecție Stereo 70.

DETALII LINIARE IMOBIL



Date referitoare la teren

Crt	Categorie folosință	Intravilan	Suprafața (mp)	Tarla	Parcelă	Nr. topo	Observații / Referințe
1	fâneata	NU	5.885	-	-	3378	Fâneată în Rachita

Lungime Segmente

1) Valorile lungimilor segmentelor sunt obținute din proiecție în plan.

Punct început	X / Y	Punct sfârșit	X / Y	Lungime segment (** (m)
1	281.275,933 427.984,995	2	281.425,756 428.005,878	151.271
2	281.425,756 428.005,878	3	281.423,443 428.037,785	31.991
3	281.423,443 428.037,785	4	281.390,146 428.036,011	33.344
4	281.390,146 428.036,011	5	281.313,793 428.031,044	76.514
5	281.313,793 428.031,044	6	281.286,134 428.031,057	27.659

Punct început	X / Y	Punct sfârșit	X / Y	Lungime segment (** (m)
6	281.286,134 428.031,057	7	281.268,431 428.033,802	17.915
7	281.268,431 428.033,802	1	281.275,933 427.984,995	49.38

** Lungimile segmentelor sunt determinate în planul de proiecție Stereo 70 și sunt rotunjite la 1 milimetru.

*** Distanța dintre puncte este formată din segmente cumulate ce sunt mai mici decât valoarea 1 milimetru.

**DATE DESPRE IMOBILUL NR. 12046**

Oficiul de Cadastru și Publicitate Imobiliară CARAS-SEVERIN
Biroul de Cadastru și Publicitate Imobiliară Caransebes

A. Partea I. Descrierea imobilului

TEREN Extravilan

Nr. CF vechi:576-Petroșnița
Nr. topografic:3379

Adresa: Jud. Caraș-Severin

Nr. Crt	Nr cadastral Nr. topografic	Suprafața* (mp)	Observații / Referințe
A1		1.327	Sector cadastral:117 Teren neimprejmuit;

B. Partea II. Proprietari și acte

Inscrieri privitoare la dreptul de proprietate și alte drepturi reale		Referințe
1 / 01/01/1900		
Act nr. -, din 01/01/1900 emis de -;		
B1	Intabulare, drept de PROPRIETATE, in baza CF vechi, dobandit prin Conventie, cota actuala 1/1, cota initiala 1/1 1) REGIMENTUL 13 ROMANO BANATEAN, CIF:999999999999	A1

C. Partea III. SARCINI .

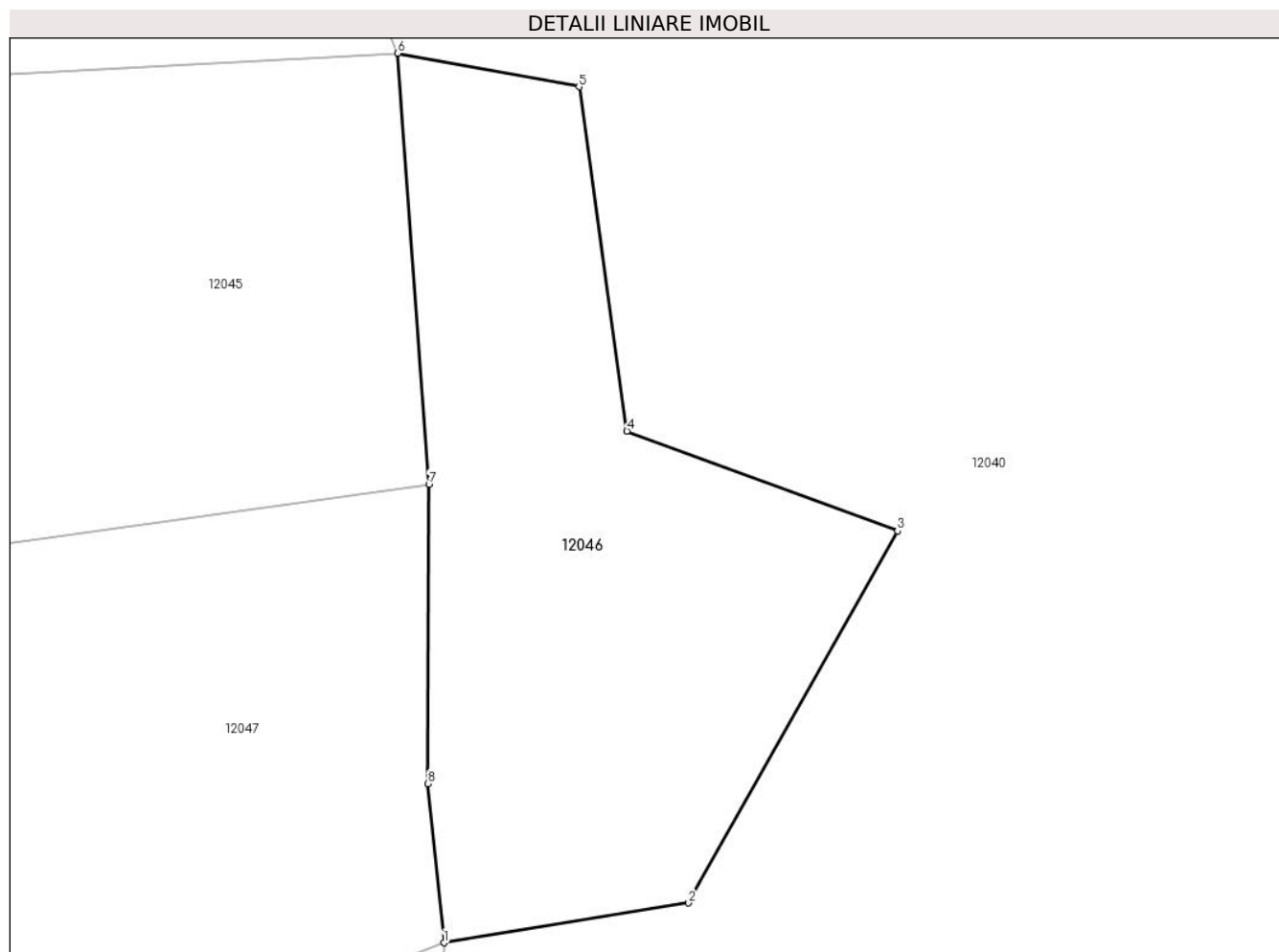
Inscrieri privind dezmembramintele dreptului de proprietate, drepturi reale de garanție și sarcini	Referințe
NU SUNT	

Anexa Nr. 1 La Partea I

Teren

Nr cadastral	Suprafața (mp)*	Observații / Referințe
	1.327	

* Suprafața este determinată în planul de proiecție Stereo 70.



Date referitoare la teren

Crt	Categorie folosință	Intravilan	Suprafața (mp)	Tarla	Parcelă	Nr. topo	Observații / Referințe
1	fâneata	NU	1.327	-	-	3379	Fâneată în Rachita

Lungime Segmente

1) Valorile lungimilor segmentelor sunt obținute din proiecție în plan.

Punct început	X / Y	Punct sfârșit	X / Y	Lungime segment (** (m)
1	281.426,86 427.971,921	2	281.444,998 427.974,865	18.375
2	281.444,998 427.974,865	3	281.460,479 428.002,409	31.596
3	281.460,479 428.002,409	4	281.440,429 428.009,814	21.374
4	281.440,429 428.009,814	5	281.436,873 428.035,297	25.73
5	281.436,873 428.035,297	6	281.423,443 428.037,785	13.659

Punct început	X / Y	Punct sfârșit	X / Y	Lungime segment (** (m)
6	281.423,443 428.037,785	7	281.425,756 428.005,878	31.991
7	281.425,756 428.005,878	8	281.425,682 427.983,698	22.18
8	281.425,682 427.983,698	1	281.426,86 427.971,921	11.836

** Lungimile segmentelor sunt determinate în planul de proiecție Stereo 70 și sunt rotunjite la 1 milimetru.

*** Distanța dintre puncte este formată din segmente cumulate ce sunt mai mici decât valoarea 1 milimetru.

**DATE DESPRE IMOBILUL NR. 12047**

Oficiul de Cadastru și Publicitate Imobiliară CARAS-SEVERIN
Biroul de Cadastru și Publicitate Imobiliară Caransebes

A. Partea I. Descrierea imobilului

Nr. CF vechi: 822, 821, 823-Petroșnița
Nr. topografic: Parte din 3377/1, 3377/2,
3377/3

TEREN Extravilan

Adresa: Jud. Caraș-Severin

Nr. Crt	Nr cadastral Nr. topografic	Suprafața* (mp)	Observații / Referințe
A1		6.642	Sector cadastral: 117 Teren neimprejmuit;

B. Partea II. Proprietari și acte

Inscrieri privitoare la dreptul de proprietate și alte drepturi reale		Referințe
/		
Act Administrativ nr. 1776, din 13/05/2024 emis de PRIMĂRIA COMUNEI BUCOȘNIȚA;		
B1	Inscrierea posesiei, drept de PROPRIETATE, dobandit prin Lege, cota actuala 1/1 1) NEIDENTIFICAT NEIDENTIFICAT	A1
Act Normativ nr. 7, din 13/03/1996 emis de PARLAMENTUL ROMÂNIEI;		
B2	SE NOTEAZĂ MENȚIUNEA DE PROPRIETAR NEIDENTIFICAT	A1

C. Partea III. SARCINI .

Inscrieri privind dezmembramintele dreptului de proprietate, drepturi reale de garanție și sarcini	Referințe
NU SUNT	

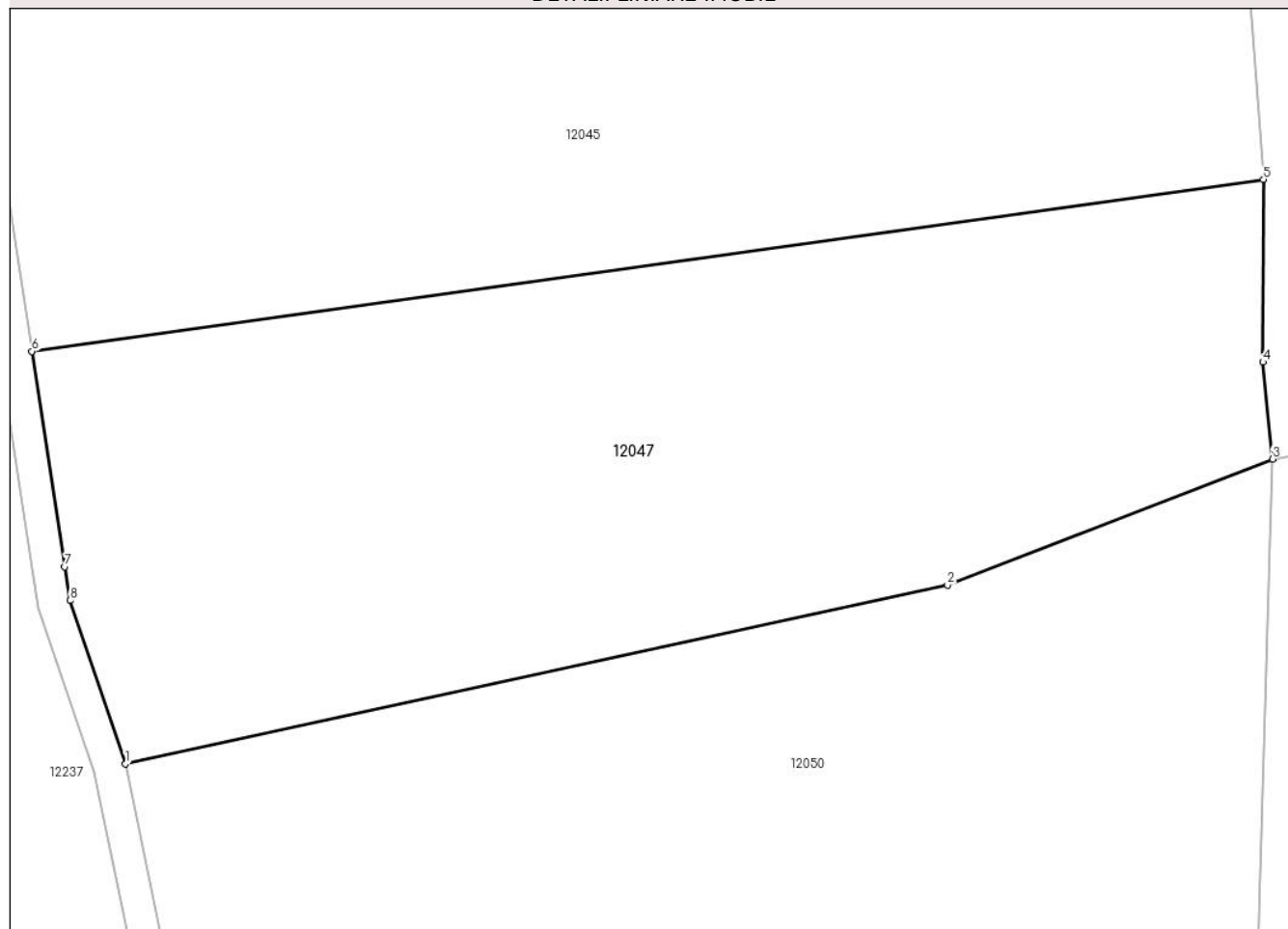
Anexa Nr. 1 La Partea I

Teren

Nr cadastral	Suprafața (mp)*	Observații / Referințe
	6.642	

* Suprafața este determinată în planul de proiecție Stereo 70.

DETALII LINIARE IMOBIL



Date referitoare la teren

Crt	Categorie folosință	Intravilan	Suprafața (mp)	Tarla	Parcelă	Nr. topo	Observații / Referințe
1	fâneata	NU	6.642	-	-	Parte din 3377/1, 3377/2, 3377/3	Fâneată în Rachita

Lungime Segmente

1) Valorile lungimilor segmentelor sunt obținute din proiecție în plan.

Punct început	X / Y	Punct sfârșit	X / Y	Lungime segment (** (m)
1	281.287,327 427.934,862	2	281.387,323 427.956,61	102.334
2	281.387,323 427.956,61	3	281.426,86 427.971,921	42.398
3	281.426,86 427.971,921	4	281.425,682 427.983,698	11.836
4	281.425,682 427.983,698	5	281.425,756 428.005,878	22.18

Punct început	X / Y	Punct sfârșit	X / Y	Lungime segment (** (m)
5	281.425,756 428.005,878	6	281.275,933 427.984,995	151.271
6	281.275,933 427.984,995	7	281.279,957 427.958,815	26.487
7	281.279,957 427.958,815	8	281.280,588 427.954,709	4.154
8	281.280,588 427.954,709	1	281.287,327 427.934,862	20.96

** Lungimile segmentelor sunt determinate în planul de proiecție Stereo 70 și sunt rotunjite la 1 milimetru.

*** Distanța dintre puncte este formată din segmente cumulate ce sunt mai mici decât valoarea 1 milimetru.

**DATE DESPRE IMOBILUL NR. 12050**
Oficiul de Cadastru și Publicitate Imobiliară CARAS-SEVERIN
Biroul de Cadastru și Publicitate Imobiliară Caransebes
A. Partea I. Descrierea imobilului

TEREN Extravilan

Nr. CF vechi:482-Petroșnița
Nr. topografic:3376

Adresa: Jud. Caraș-Severin

Nr. Crt	Nr cadastral Nr. topografic	Suprafața* (mp)	Observații / Referințe
A1	32772	11.780	Sector cadastral:117 Teren neimprejmuit;

B. Partea II. Proprietari și acte

Inscrieri privitoare la dreptul de proprietate și alte drepturi reale		Referințe
339 / 20/04/1965		
Certificat De Donatie nr. 299, din 01/01/1964 emis de Notariatul de Stat al Raionului Caransebes;		
B1	Intabulare, drept de PROPRIETATE, dobandit prin Succesiune, cota actuala 2/32, cota initiala 2/32 1) SUCIU EMILIA , nasc.Hantu (sotia def. Metodie)	A1
B2	Intabulare, drept de PROPRIETATE, dobandit prin Succesiune, cota actuala 3/32, cota initiala 3/32 1) SUCIU METODIE , (fiul def. Metodie)	A1
B3	Intabulare, drept de PROPRIETATE, dobandit prin Succesiune, cota actuala 3/32, cota initiala 3/32 1) SUCIU FLORIA , (fiul def. Metodie)	A1
2769 / 04/08/1995		
Certificat De Mostenitor nr. 383, din 04/08/1995 emis de Notariatul de Stat Caransebes;		
B4	Intabulare, drept de PROPRIETATE, dobandit prin Succesiune, cota actuala 8/32, cota initiala 8/32 1) GAVRILA SOLOMIA , fiica def. Busuioc	A1
B5	Intabulare, drept de PROPRIETATE, dobandit prin Succesiune, cota actuala 2/32, cota initiala 2/32 1) PAICA MARIA , sotia def.Mihai	A1
B6	Intabulare, drept de PROPRIETATE, dobandit prin Succesiune, cota actuala 3/32, cota initiala 3/32 1) PAICA NICOLAE , fiul def. Mihai	A1
B7	Intabulare, drept de PROPRIETATE, dobandit prin Succesiune, cota actuala 3/32, cota initiala 3/32 1) PAICA MIHAI , jr. fiul def. Mihai	A1
3594 / 16/10/1995		
Certificat De Mostenitor nr. 514, din 16/10/1995 emis de Notariatul Caransebes;		
B8	Intabulare, drept de PROPRIETATE, dobandit prin Succesiune, cota actuala 8/32, cota initiala 8/32 1) SUCIU MIHAI ANTONIU , fiu	A1

C. Partea III. SARCINI .

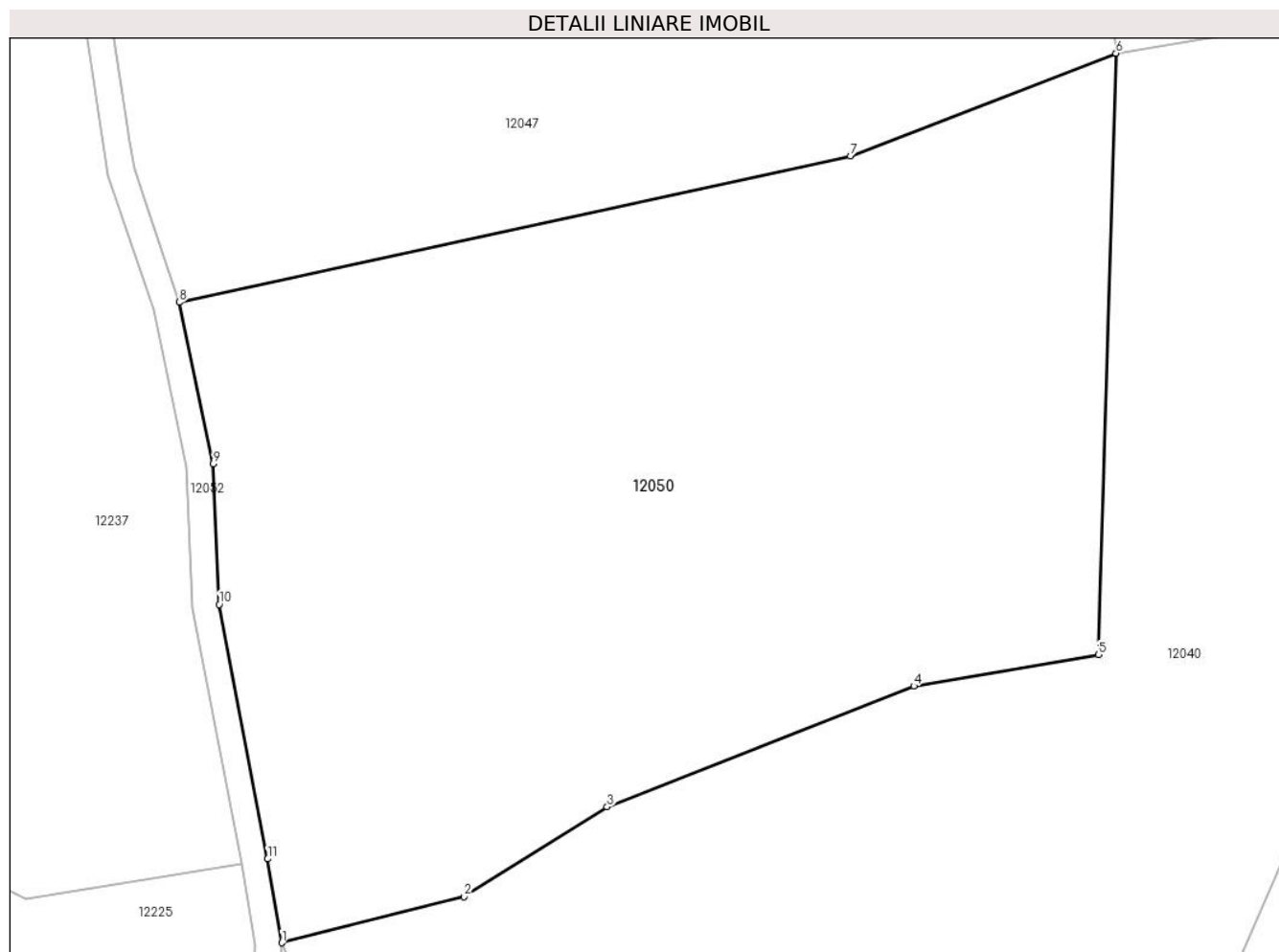
Inscrieri privind dezmembramintele dreptului de proprietate, drepturi reale de garanție și sarcini	Referințe
NU SUNT	

Anexa Nr. 1 La Partea I

Teren

Nr cadastral	Suprafața (mp)*	Observații / Referințe
32772	11.780	

* Suprafața este determinată în planul de proiecție Stereo 70.



Date referitoare la teren

Crt	Categorie folosință	Intravilan	Suprafața (mp)	Tarla	Parcelă	Nr. topo	Observații / Referințe
1	padure	NU	11.780	-	-	3376	Pădure în Rachita

Lungime Segmente

1) Valorile lungimilor segmentelor sunt obținute din proiecție în plan.

Punct început	X / Y	Punct sfârșit	X / Y	Lungime segment (** (m)
1	281.302,588 427.839,501	2	281.329,719 427.846,37	27.987
2	281.329,719 427.846,37	3	281.351,053 427.859,736	25.175
3	281.351,053 427.859,736	4	281.396,753 427.877,713	49.109
4	281.396,753 427.877,713	5	281.424,241 427.882,38	27.881
5	281.424,241 427.882,38	6	281.426,86 427.971,921	89.579

Punct început	X / Y	Punct sfârșit	X / Y	Lungime segment (** (m)
6	281.426,86 427.971,921	7	281.387,323 427.956,61	42.398
7	281.387,323 427.956,61	8	281.287,327 427.934,862	102.334
8	281.287,327 427.934,862	9	281.292,347 427.910,797	24.583
9	281.292,347 427.910,797	10	281.293,267 427.889,88	20.937
10	281.293,267 427.889,88	11	281.300,48 427.851,978	38.582
11	281.300,48 427.851,978	1	281.302,588 427.839,501	12.654

** Lungimile segmentelor sunt determinate în planul de proiecție Stereo 70 și sunt rotunjite la 1 milimetru.

*** Distanța dintre puncte este formată din segmente cumulate ce sunt mai mici decât valoarea 1 milimetru.

**DATE DESPRE IMOBILUL NR. 12051**

Oficiul de Cadastru și Publicitate Imobiliară CARAS-SEVERIN
Biroul de Cadastru și Publicitate Imobiliară Caransebes

A. Partea I. Descrierea imobilului

Nr. CF vechi:866, 576, 862, 828-Petroșnița
Nr. topografic:Parte din 3375/5, 3375/6,
3375/7, 3375/8, 3375/2, 3375/3, 3375/4

TEREN Extravilan

Adresa: Jud. Caraș-Severin

Nr. Crt	Nr cadastral Nr. topografic	Suprafața* (mp)	Observații / Referințe
A1		3.570	Sector cadastral:117 Teren neimprejmuit;

B. Partea II. Proprietari și acte

Inscrieri privitoare la dreptul de proprietate și alte drepturi reale		Referințe
/		
Act Normativ nr. 7, din 13/03/1996 emis de PARLAMENTUL ROMÂNIEI;		
B1	Inscrierea posesiei, drept de PROPRIETATE, dobandit prin Lege, cota actuala 1/1 1) NEIDENTIFICAT NEIDENTIFICAT	A1
B2	SE NOTEAZĂ MENȚIUNEA DE PROPRIETAR NEIDENTIFICAT	A1

C. Partea III. SARCINI .

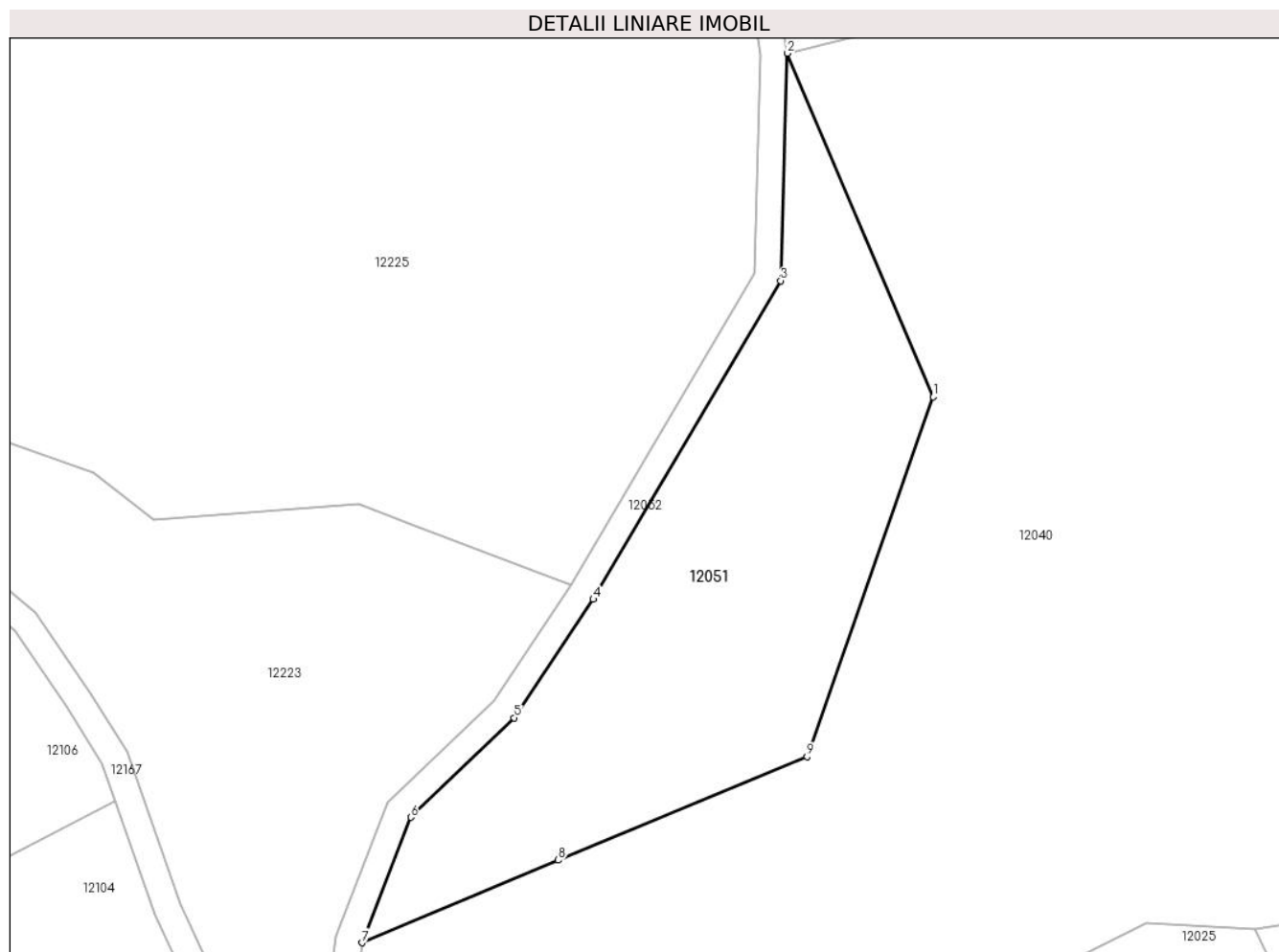
Inscrieri privind dezmembramintele dreptului de proprietate, drepturi reale de garanție și sarcini	Referințe
NU SUNT	

Anexa Nr. 1 La Partea I

Teren

Nr cadastral	Suprafața (mp)*	Observații / Referințe
	3.570	

* Suprafața este determinată în planul de proiecție Stereo 70.



Date referitoare la teren

Crt	Categorie folosință	Intravilan	Suprafața (mp)	Tarla	Parcelă	Nr. topo	Observații / Referințe
1	faneata	NU	3.570	-	-	Parte din 3375/5, 3375/6, 3375/7, 3375/8, 3375/2, 3375/3, 3375/4	Fâneată în Rachita

Lungime Segmente

1) Valorile lungimilor segmentelor sunt obținute din proiecție în plan.

Punct început	X / Y	Punct sfârșit	X / Y	Lungime segment (** (m)
1	281.324,359 427.788,214	2	281.302,588 427.839,501	55.717
2	281.302,588 427.839,501	3	281.301,545 427.805,559	33.958

Punct început	X / Y	Punct sfârșit	X / Y	Lungime segment (** (m)
3	281.301,545 427.805,559	4	281.273,577 427.758,008	55.166
4	281.273,577 427.758,008	5	281.261,745 427.740,326	21.276
5	281.261,745 427.740,326	6	281.246,311 427.725,468	21.424
6	281.246,311 427.725,468	7	281.239,03 427.706,746	20.088
7	281.239,03 427.706,746	8	281.268,333 427.719,071	31.789
8	281.268,333 427.719,071	9	281.305,494 427.734,5	40.237
9	281.305,494 427.734,5	1	281.324,359 427.788,214	56.931

** Lungimile segmentelor sunt determinate în planul de proiecție Stereo 70 și sunt rotunjite la 1 milimetru.

*** Distanța dintre puncte este formată din segmente cumulate ce sunt mai mici decât valoarea 1 milimetru.

**DATE DESPRE IMOBILUL NR. 12052**

Oficiul de Cadastru și Publicitate Imobiliară CARAS-SEVERIN
Biroul de Cadastru și Publicitate Imobiliară Caransebes

A. Partea I. Descrierea imobilului

TEREN Extravilan

Nr. topografic:Parte din 3246

Adresa: Jud. Caraș-Severin

Nr. Crt	Nr cadastral Nr. topografic	Suprafața* (mp)	Observații / Referințe
A1		1.941	Sector cadastral:117 Teren neimprejmuit;

B. Partea II. Proprietari și acte

Inscrieri privitoare la dreptul de proprietate și alte drepturi reale		Referințe
/		
Act Normativ nr. 7, din 13/03/1996 emis de PARLAMENTUL ROMÂNIEI;		
B1	Inscrierea provizorie, drept de PROPRIETATE, dobandit prin Lege, cota actuala 1/1 1) COMUNA BUCOȘNIȚA, CIF:3227645, PROPRIETAR NEIDENTIFICAT	A1

C. Partea III. SARCINI .

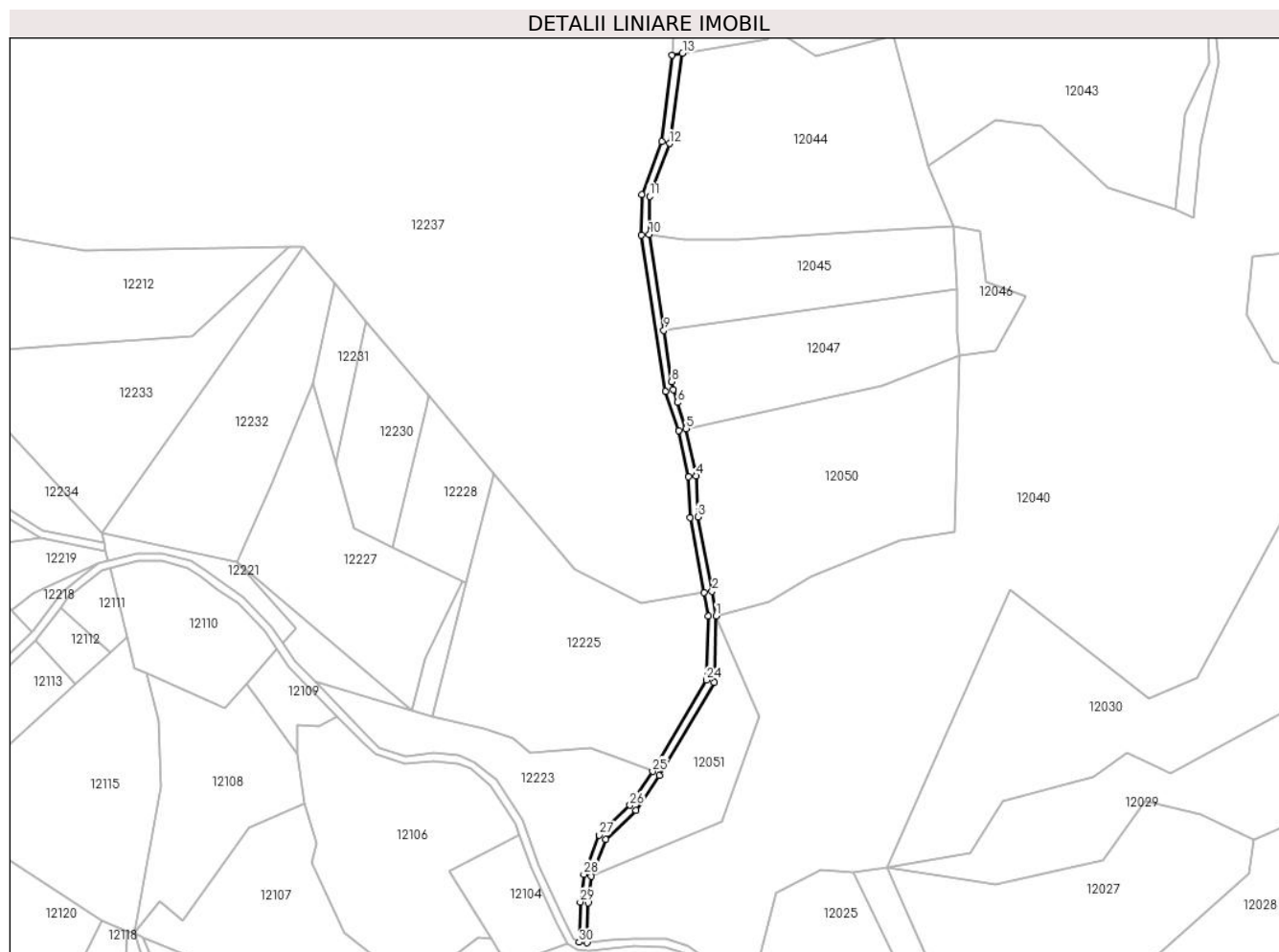
Inscrieri privind dezmembramintele dreptului de proprietate, drepturi reale de garanție și sarcini	Referințe
NU SUNT	

Anexa Nr. 1 La Partea I

Teren

Nr cadastral	Suprafața (mp)*	Observații / Referințe
	1.941	

* Suprafața este determinată în planul de proiecție Stereo 70.



Date referitoare la teren

Crt	Categorie folosință	Intravilan	Suprafața (mp)	Tarla	Parcelă	Nr. topo	Observații / Referințe
1	drum	NU	1.941	-	-	Parte din 3246	Drum în Rachita

Lungime Segmente

1) Valorile lungimilor segmentelor sunt obținute din proiecție în plan.

Punct început	X / Y	Punct sfârșit	X / Y	Lungime segment (** (m))
1	281.302,588 427.839,501	2	281.300,48 427.851,978	12.654
3	281.293,267 427.889,88	4	281.292,347 427.910,797	20.937
5	281.287,327 427.934,862	6	281.282,792 427.948,219	14.106
7	281.280,588 427.954,709	8	281.279,957 427.958,815	4.154
9	281.275,933 427.984,995	10	281.268,431 428.033,802	49.38

Punct început	X / Y	Punct sfârșit	X / Y	Lungime segment (** (m))
2	281.300,48 427.851,978	3	281.293,267 427.889,88	38.582
4	281.292,347 427.910,797	5	281.287,327 427.934,862	24.583
6	281.282,792 427.948,219	7	281.280,588 427.954,709	6.854
8	281.279,957 427.958,815	9	281.275,933 427.984,995	26.487
10	281.268,431 428.033,802	11	281.268,636 428.053,33	19.529

Punct început	X / Y	Punct sfârșit	X / Y	Lungime segment (** (m)
11	281.268,636 428.053,33	12	281.278,745 428.080,231	28.738
13	281.285,491 428.126,213	14	281.279,992 428.125,299	5.574
15	281.274,829 428.081,181	16	281.264,644 428.054,077	28.954
17	281.264,428 428.033,517	18	281.276,688 427.953,755	80.699
19	281.283,461 427.933,807	20	281.288,365 427.910,297	24.016
21	281.289,284 427.889,416	22	281.296,543 427.851,271	38.83
23	281.298,577 427.839,226	24	281.297,578 427.806,704	32.537
25	281.270,188 427.760,136	26	281.258,661 427.742,909	20.728
27	281.242,902 427.727,739	28	281.235,124 427.707,739	21.459
29	281.233,313 427.693,606	30	281.232,732 427.673,153	20.461
31	281.236,725 427.672,835	32	281.237,305 427.693,294	20.467
33	281.239,03 427.706,746	34	281.246,311 427.725,468	20.088
35	281.261,745 427.740,326	36	281.273,577 427.758,008	21.276
37	281.301,545 427.805,559	1	281.302,588 427.839,501	33.958

Punct început	X / Y	Punct sfârșit	X / Y	Lungime segment (** (m)
12	281.278,745 428.080,231	13	281.285,491 428.126,213	46.474
14	281.279,992 428.125,299	15	281.274,829 428.081,181	44.419
16	281.264,644 428.054,077	17	281.264,428 428.033,517	20.561
18	281.276,688 427.953,755	19	281.283,461 427.933,807	21.066
20	281.288,365 427.910,297	21	281.289,284 427.889,416	20.901
22	281.296,543 427.851,271	23	281.298,577 427.839,226	12.216
24	281.297,578 427.806,704	25	281.270,188 427.760,136	54.026
26	281.258,661 427.742,909	27	281.242,902 427.727,739	21.874
28	281.235,124 427.707,739	29	281.233,313 427.693,606	14.249
30	281.232,732 427.673,153	31	281.236,725 427.672,835	4.006
32	281.237,305 427.693,294	33	281.239,03 427.706,746	13.562
34	281.246,311 427.725,468	35	281.261,745 427.740,326	21.424
36	281.273,577 427.758,008	37	281.301,545 427.805,559	55.166

** Lungimile segmentelor sunt determinate în planul de proiecție Stereo 70 și sunt rotunjite la 1 milimetru.

*** Distanța dintre puncte este formată din segmente cumulate ce sunt mai mici decât valoarea 1 milimetru.

**DATE DESPRE IMOBILUL NR. 12053**

Oficiul de Cadastru și Publicitate Imobiliară CARAS-SEVERIN
Biroul de Cadastru și Publicitate Imobiliară Caransebes

A. Partea I. Descrierea imobilului

TEREN Extravilan

Nr. CF vechi:159, 162-Petroșnița
Nr. topografic:PARTE DIN 2836/1, 2836/2

Adresa: Jud. Caraș-Severin

Nr. Crt	Nr cadastral Nr. topografic	Suprafața* (mp)	Observații / Referințe
A1		734	Sector cadastral:117 Teren neimprejmuit;

B. Partea II. Proprietari și acte

Inscrieri privitoare la dreptul de proprietate și alte drepturi reale		Referințe
/		
Act Administrativ nr. 1776, din 13/05/2024 emis de PRIMĂRIA COMUNEI BUCOȘNIȚA;		
B1	Inscrierea posesiei, drept de PROPRIETATE, dobandit prin Lege, cota actuala 1/1 1) NEIDENTIFICAT NEIDENTIFICAT	A1
Act Normativ nr. 7, din 13/03/1996 emis de PARLAMENTUL ROMÂNIEI;		
B2	SE NOTEAZĂ MENȚIUNEA DE PROPRIETAR NEIDENTIFICAT	A1

C. Partea III. SARCINI .

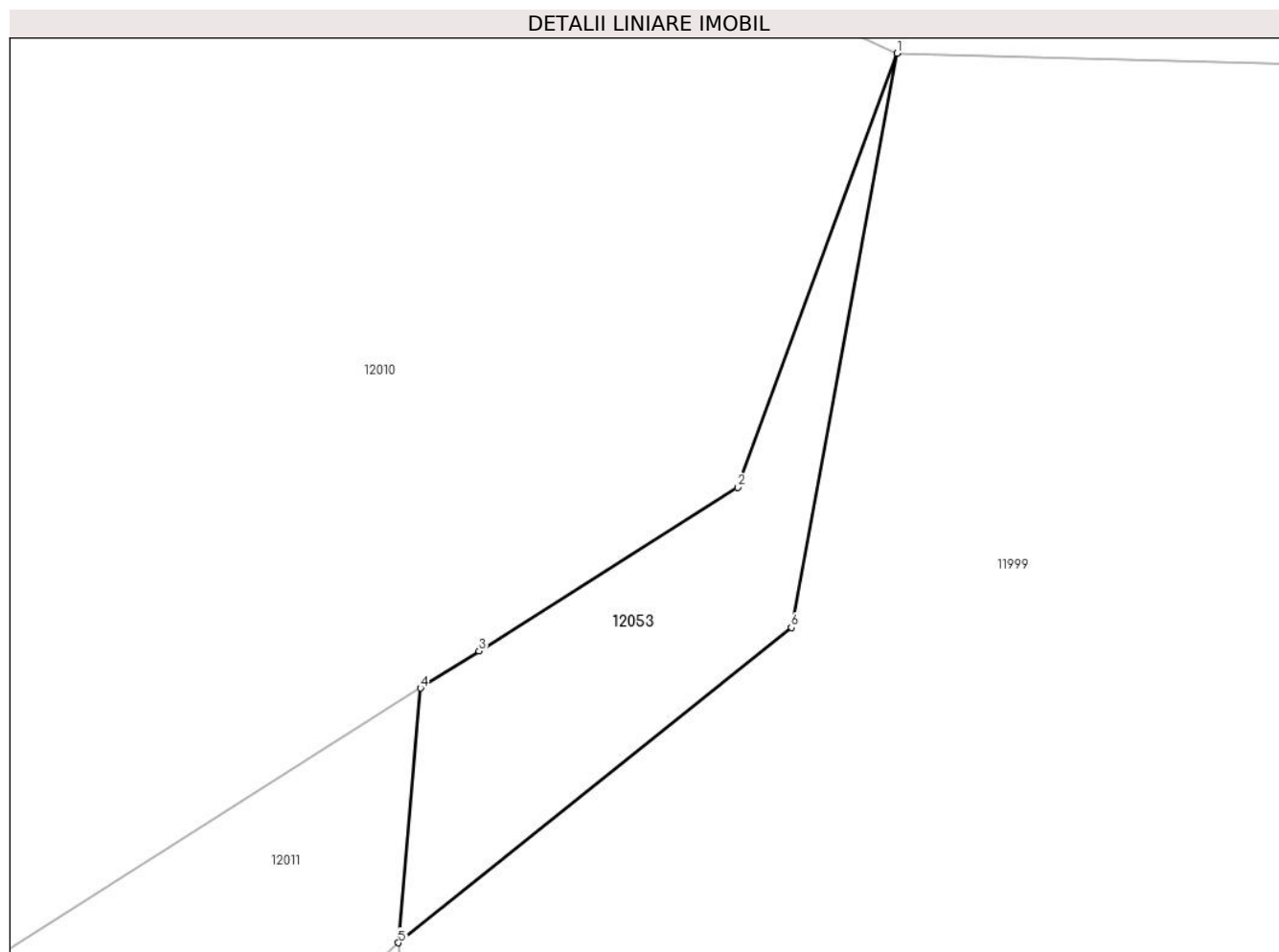
Inscrieri privind dezmembramintele dreptului de proprietate, drepturi reale de garanție și sarcini	Referințe
NU SUNT	

Anexa Nr. 1 La Partea I

Teren

Nr cadastral	Suprafața (mp)*	Observații / Referințe
	734	

* Suprafața este determinată în planul de proiecție Stereo 70.



Date referitoare la teren

Crt	Categorie folosință	Intravilan	Suprafața (mp)	Tarla	Parcelă	Nr. topo	Observații / Referințe
1	padure	NU	734	-	-	PARTE DIN 2836/1, 2836/2	Pădure în Rachita

Lungime Segmente

1) Valorile lungimilor segmentelor sunt obținute din proiecție în plan.

Punct început	X / Y	Punct sfârșit	X / Y	Lungime segment (** (m)
1	281.983,931 427.912,417	2	281.970,064 427.874,676	40.208
2	281.970,064 427.874,676	3	281.947,574 427.860,427	26.624
3	281.947,574 427.860,427	4	281.942,48 427.857,201	6.03
4	281.942,48 427.857,201	5	281.940,55 427.835,06	22.225

Punct început	X / Y	Punct sfârșit	X / Y	Lungime segment (** (m)
5	281.940,55 427.835,06	6	281.974,743 427.862,471	43.824
6	281.974,743 427.862,471	1	281.983,931 427.912,417	50.784

** Lungimile segmentelor sunt determinate în planul de proiecție Stereo 70 și sunt rotunjite la 1 milimetru.

*** Distanța dintre puncte este formată din segmente cumulate ce sunt mai mici decât valoarea 1 milimetru.

**DATE DESPRE IMOBILUL NR. 12054**

Oficiul de Cadastru și Publicitate Imobiliară CARAS-SEVERIN
Biroul de Cadastru și Publicitate Imobiliară Caransebes

A. Partea I. Descrierea imobilului

TEREN Extravilan

Nr. CF vechi: 298- Petroșnița
Nr. topografic: 3830, 3397, parte din 2829

Adresa: Jud. Caraș-Severin

Nr. Crt	Nr cadastral Nr. topografic	Suprafața* (mp)	Observații / Referințe
A1		Din acte: 10.799 Masurata: 1.934	Sector cadastral: 117 Teren neimprejmuit;

B. Partea II. Proprietari și acte

Inscrieri privitoare la dreptul de proprietate și alte drepturi reale	Referințe	
1 / 01/01/1900		
Act Notarial nr. 0, din 01/01/1900 emis de -;		
B1	Intabulare, drept de PROPRIETATE, dobandit prin Conventie, cota actuala 3/63 1) ISAC SIMION	A1
B2	Intabulare, drept de PROPRIETATE, dobandit prin Conventie, cota actuala 9/63 1) ISAC RUJA	A1
1441 / 16/05/1928		
Hotarare Judecatoreasca nr. 2114, din 01/01/1926 emis de JUDECĂTORIA MIXTĂ CARANSEBES;		
B3	Intabulare, drept de PROPRIETATE, dobandit prin Hotarare Judecatoreasca, cota actuala 1/63 1) ISAC SIMION, a lui Petru, dom. în Petroșnița	A1
318 / 14/02/1938		
Act Notarial nr. 0, din 28/02/1934 emis de -;		
B4	Intabulare, drept de PROPRIETATE părți egale, dobandit prin Conventie, cota actuala 8/63 1) ISAC GHEORGHE, și soția sa, dom. în Petroșnița 2) ISAC ANA, născ. Bona, dom. în Petroșnița	A1
B5	Se notează interdicția de înstrăinare și grevare în favoarea lui 1) ISAC SIMION, a lui Petru, dom. în Petroșnița	A1
55 / 09/01/1940		
Act Notarial nr. 0, din 16/01/1939 emis de -;		
B6	Intabulare, drept de PROPRIETATE, dobandit prin Conventie, cota actuala 18/63 1) ISAC GHEORGHE, căs. cu Bona Ana, dom. în Petroșnița	A1
Act Notarial nr. 0, din 28/02/1934 emis de -;		
B7	Se notează interdicția de înstrăinare și grevare în favoarea lui 1) DORCA MARIA	A1
1356 / 23/12/1955		
Act Notarial nr. 881, din 01/01/1954 emis de Notariatul de Stat Caransebes;		
B8	Intabulare, drept de PROPRIETATE părți egale, drept moștenire legală, dobandit prin Succesiune, cota actuala 12/63 1) ISAC ILIE, dom. în Petroșnița Nr. 28 2) ISAC FLOREA, dom. în Petroșnița Nr. 97	A1
802 / 16/11/1956		
Act Notarial nr. 330, din 01/01/1956 emis de Notariatul de Stat Caransebes;		
B9	Intabulare, drept de PROPRIETATE părți egale, dobandit prin Succesiune, cota actuala 12/63 1) HAMAT FILIP, nepot de fiica al def. Petru 2) HAMAT PAVEL, stranepot de nepot de fiica al def. Petru, dom. în Petrosnita	A1

Inscrieri privind dezmembramintele dreptului de proprietate, drepturi reale de garanţie şi sarcini	Referinţe
--	-----------

C. Partea III. SARCINI

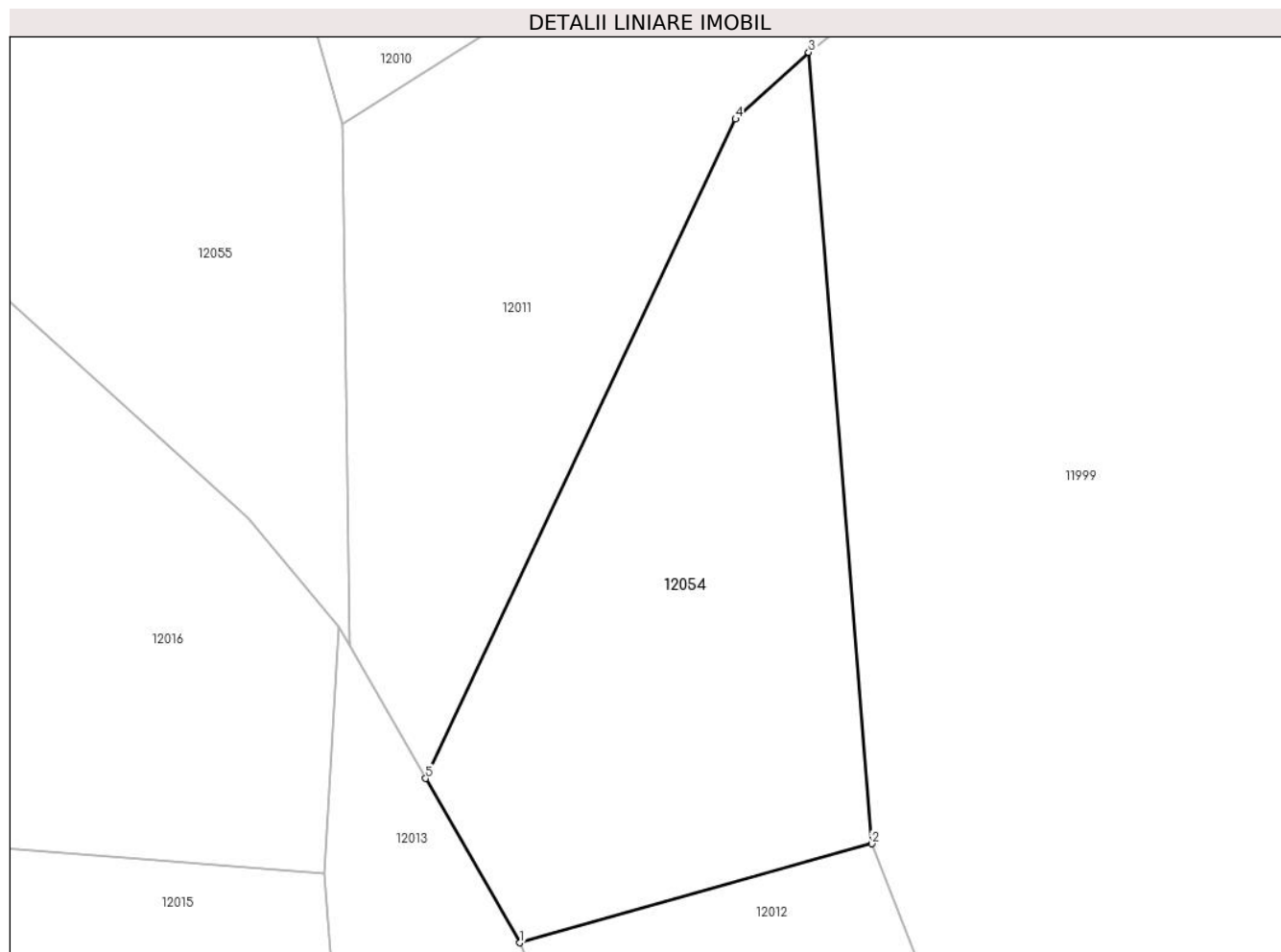
Inscrieri privind dezmembramintele dreptului de proprietate, drepturi reale de garanţie şi sarcini	Referinţe
1441 / 16/05/1928	
Hotarare Judecatoreasca nr. 2114, din 01/01/1926 emis de JUDECĂTORIA MIXTĂ CARANSEBEŞ;	
C1	Intabulare, drept de UZUFRUCT VIAGER, cota actuala 6/63 1) ISAC MARIA , născ. Dorca
	A1
318 / 14/02/1938	
Act Notarial nr. 0, din 28/02/1934 emis de -;	
C2	Intabulare, drept de UZUFRUCT VIAGER, cota actuala 8/63 1) ISAC SIMION , a lui Petru, dom. în Petroşniţa
	A1

Anexa Nr. 1 La Partea I

Teren

Nr cadastral	Suprafața (mp)*	Observații / Referințe
	Din acte: 10.799 Masurata: 1.934	

* Suprafața este determinată în planul de proiecție Stereo 70.



Date referitoare la teren

Crt	Categorie folosință	Intravilan	Suprafața (mp)	Tarla	Parcelă	Nr. topo	Observații / Referințe
1	padure	NU	1.934	-	-	3830, 3397, parte din 2829	Pădure în Rachita, rest de suprafață la id 12012, 12013

Lungime Segmente

1) Valorile lungimilor segmentelor sunt obținute din proiecție în plan.

Punct început	X / Y	Punct sfârșit	X / Y	Lungime segment (** (m)
1	281.913,583 427.751,902	2	281.946,429 427.761,153	34.124
2	281.946,429 427.761,153	3	281.940,55 427.835,06	74.14
3	281.940,55 427.835,06	4	281.933,719 427.828,821	9.251
4	281.933,719 427.828,821	5	281.904,784 427.767,246	68.035

Punct început	X / Y	Punct sfârşit	X / Y	Lungime segment (** (m)
5	281.904,784 427.767,246	1	281.913,583 427.751,902	17.688

** Lungimile segmentelor sunt determinate în planul de proiecţie Stereo 70 şi sunt rotunjite la 1 milimetru.

*** Distanţa dintre puncte este formată din segmente cumulate ce sunt mai mici decât valoarea 1 milimetru.

**DATE DESPRE IMOBILUL NR. 12055**

Oficiul de Cadastru și Publicitate Imobiliară CARAS-SEVERIN
Biroul de Cadastru și Publicitate Imobiliară Caransebes

A. Partea I. Descrierea imobilului

Nr. CF vechi:184, 197, 875- Petroșnița
Nr. topografic:Parte din 3394/1, 3394/2,
3394/3

TEREN Extravilan

Adresa: Jud. Caraș-Severin

Nr. Crt	Nr cadastral Nr. topografic	Suprafața* (mp)	Observații / Referințe
A1		2.674	Sector cadastral:117 Teren neimprejmuit;

B. Partea II. Proprietari și acte

Inscrieri privitoare la dreptul de proprietate și alte drepturi reale		Referințe
/		
Act Administrativ nr. 1776, din 13/05/2024 emis de PRIMĂRIA COMUNEI BUCOȘNIȚA;		
B1	Inscrierea posesiei, drept de PROPRIETATE, dobandit prin Lege, cota actuala 1/1 1) NEIDENTIFICAT NEIDENTIFICAT	A1
Act Normativ nr. 7, din 13/03/1996 emis de PARLAMENTUL ROMÂNIEI;		
B2	SE NOTEAZĂ MENȚIUNEA DE PROPRIETAR NEIDENTIFICAT	A1

C. Partea III. SARCINI .

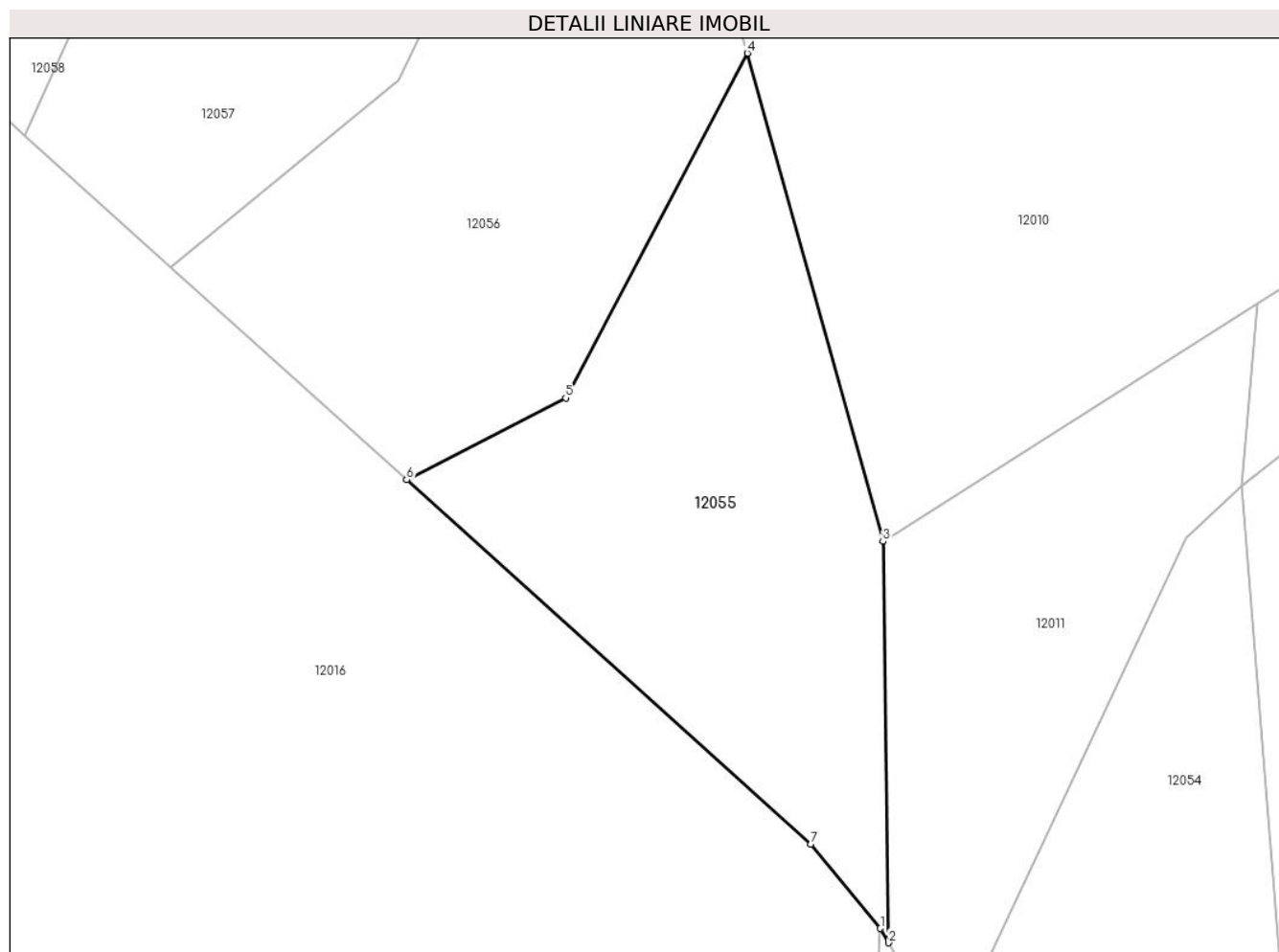
Inscrieri privind dezmembramintele dreptului de proprietate, drepturi reale de garanție și sarcini		Referințe
NU SUNT		

Anexa Nr. 1 La Partea I

Teren

Nr cadastral	Suprafața (mp)*	Observații / Referințe
	2.674	

* Suprafața este determinată în planul de proiecție Stereo 70.



Date referitoare la teren

Crt	Categorie folosință	Intravilan	Suprafața (mp)	Tarla	Parcelă	Nr. topo	Observații / Referințe
1	padure	NU	2.674	-	-	Parte din 3394/1, 3394/2, 3394/3	Pădure în Rachita

Lungime Segmente

1) Valorile lungimilor segmentelor sunt obținute din proiecție în plan.

Punct început	X / Y	Punct sfârșit	X / Y	Lungime segment (** (m)
1	281.896,658 427.781,417	2	281.897,658 427.779,672	2.011
2	281.897,658 427.779,672	3	281.896,957 427.828,36	48.693
3	281.896,957 427.828,36	4	281.880,492 427.887,578	61.464
4	281.880,492 427.887,578	5	281.858,449 427.845,765	47.268

Punct început	X / Y	Punct sfârșit	X / Y	Lungime segment (** (m)
5	281.858,449 427.845,765	6	281.839,148 427.835,831	21.707
6	281.839,148 427.835,831	7	281.888,211 427.791,618	66.045
7	281.888,211 427.791,618	1	281.896,658 427.781,417	13.244

** Lungimile segmentelor sunt determinate în planul de proiecție Stereo 70 și sunt rotunjite la 1 milimetru.

*** Distanța dintre puncte este formată din segmente cumulate ce sunt mai mici decât valoarea 1 milimetru.

**DATE DESPRE IMOBILUL NR. 12056**

Oficiul de Cadastru și Publicitate Imobiliară CARAS-SEVERIN
Biroul de Cadastru și Publicitate Imobiliară Caransebes

A. Partea I. Descrierea imobilului

Nr. CF vechi: 69, 875, 197, 184- Petroșnița
Nr. topografic: Parte din 3392/1, 3392/2,
3392/3, 3392/4, 3392/5, 3392/6

TEREN Extravilan

Adresa: Jud. Caraș-Severin

Nr. Crt	Nr cadastral Nr. topografic	Suprafața* (mp)	Observații / Referințe
A1		3.138	Sector cadastral: 117 Teren neimprejmuit;

B. Partea II. Proprietari și acte

Inscrieri privitoare la dreptul de proprietate și alte drepturi reale		Referințe
/		
Act Administrativ nr. 1776, din 13/05/2024 emis de PRIMĂRIA COMUNEI BUCOȘNIȚA;		
B1	Inscrierea posesiei, drept de PROPRIETATE, dobandit prin Lege, cota actuala 1/1 1) NEIDENTIFICAT NEIDENTIFICAT	A1
Act Normativ nr. 7, din 13/03/1996 emis de PARLAMENTUL ROMÂNIEI;		
B2	SE NOTEAZĂ MENȚIUNEA DE PROPRIETAR NEIDENTIFICAT	A1

C. Partea III. SARCINI .

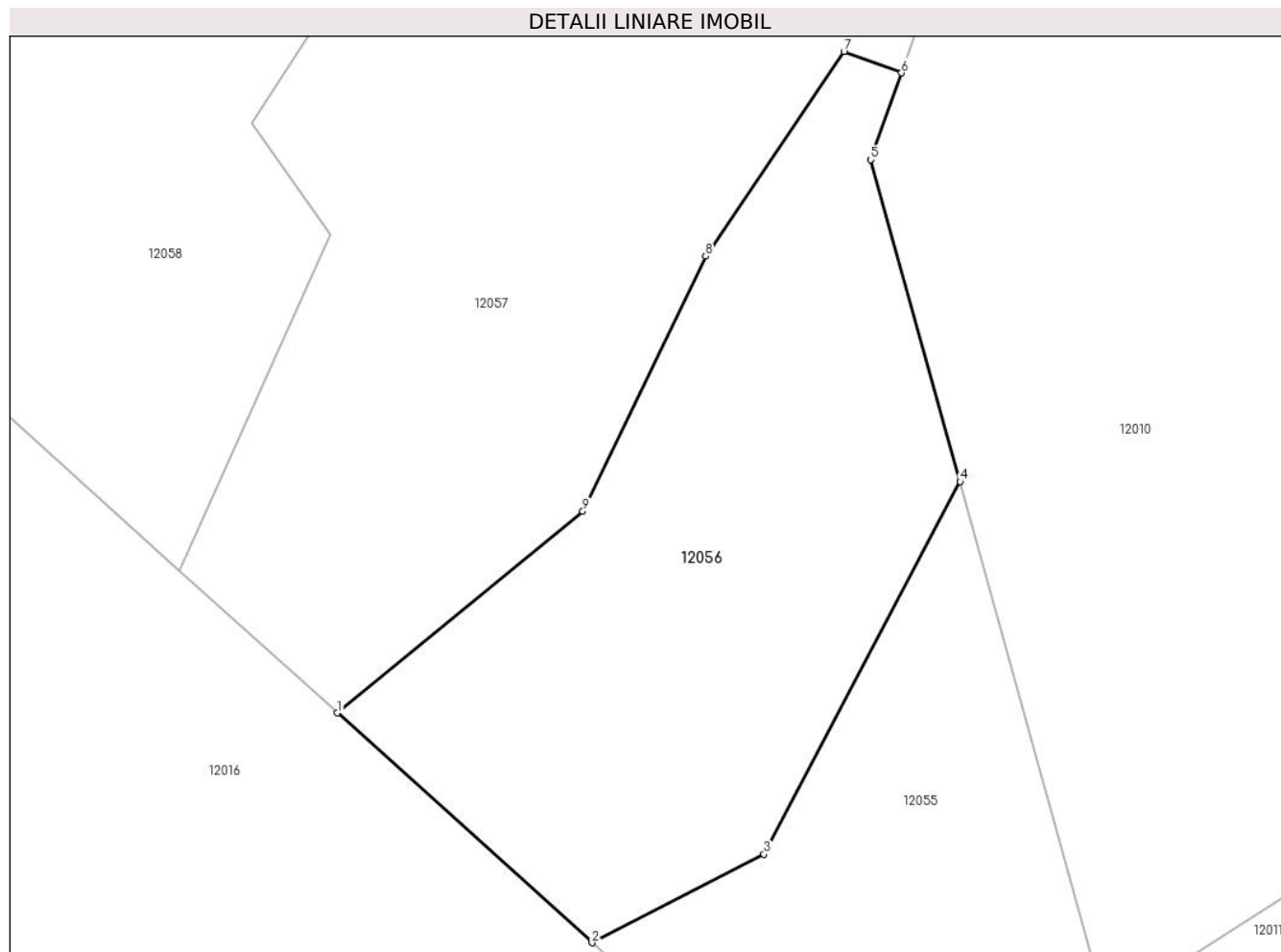
Inscrieri privind dezmembramintele dreptului de proprietate, drepturi reale de garanție și sarcini	Referințe
NU SUNT	

Anexa Nr. 1 La Partea I

Teren

Nr cadastral	Suprafața (mp)*	Observații / Referințe
	3.138	

* Suprafața este determinată în planul de proiecție Stereo 70.



Date referitoare la teren

Crt	Categorie folosință	Intravilan	Suprafața (mp)	Tarla	Parcelă	Nr. topo	Observații / Referințe
1	padure	NU	3.138	-	-	Parte din 3392/1, 3392/2, 3392/3, 3392/4, 3392/5, 3392/6	Pădure în Răchita

Lungime Segmente

1) Valorile lungimilor segmentelor sunt obținute din proiecție în plan.

Punct început	X / Y	Punct sfârșit	X / Y	Lungime segment (** (m)
1	281.810,532 427.861,619	2	281.839,148 427.835,831	38.521
2	281.839,148 427.835,831	3	281.858,449 427.845,765	21.707

Punct început	X / Y	Punct sfârșit	X / Y	Lungime segment (** (m)
3	281.858,449 427.845,765	4	281.880,492 427.887,578	47.268
4	281.880,492 427.887,578	5	281.870,451 427.923,691	37.483
5	281.870,451 427.923,691	6	281.873,903 427.933,416	10.319
6	281.873,903 427.933,416	7	281.867,438 427.935,838	6.904
7	281.867,438 427.935,838	8	281.851,901 427.912,855	27.742
8	281.851,901 427.912,855	9	281.838,105 427.884,246	31.762
9	281.838,105 427.884,246	1	281.810,532 427.861,619	35.669

** Lungimile segmentelor sunt determinate în planul de proiecție Stereo 70 și sunt rotunjite la 1 milimetru.

*** Distanța dintre puncte este formată din segmente cumulate ce sunt mai mici decât valoarea 1 milimetru.

**DATE DESPRE IMOBILUL NR. 12057**

Oficiul de Cadastru și Publicitate Imobiliară CARAS-SEVERIN
Biroul de Cadastru și Publicitate Imobiliară Caransebes

A. Partea I. Descrierea imobilului

TEREN Extravilan

Nr. CF vechi:197, 69, 875- Petroșnița
Nr. topografic:3393/1, 3393/2, 3393/3

Adresa: Jud. Caraș-Severin

Nr. Crt	Nr cadastral Nr. topografic	Suprafața* (mp)	Observații / Referințe
A1		9.695	Sector cadastral:117 Teren neimprejmuit;

B. Partea II. Proprietari și acte

Inscrieri privitoare la dreptul de proprietate și alte drepturi reale		Referințe
/		
Act Administrativ nr. 1776, din 13/05/2024 emis de PRIMĂRIA COMUNEI BUCOȘNIȚA;		
B1	Inscrierea posesiei, drept de PROPRIETATE, dobandit prin Lege, cota actuala 1/1 1) NEIDENTIFICAT NEIDENTIFICAT	A1
Act Normativ nr. 7, din 13/03/1996 emis de PARLAMENTUL ROMÂNIEI;		
B2	SE NOTEAZĂ MENȚIUNEA DE PROPRIETAR NEIDENTIFICAT	A1

C. Partea III. SARCINI .

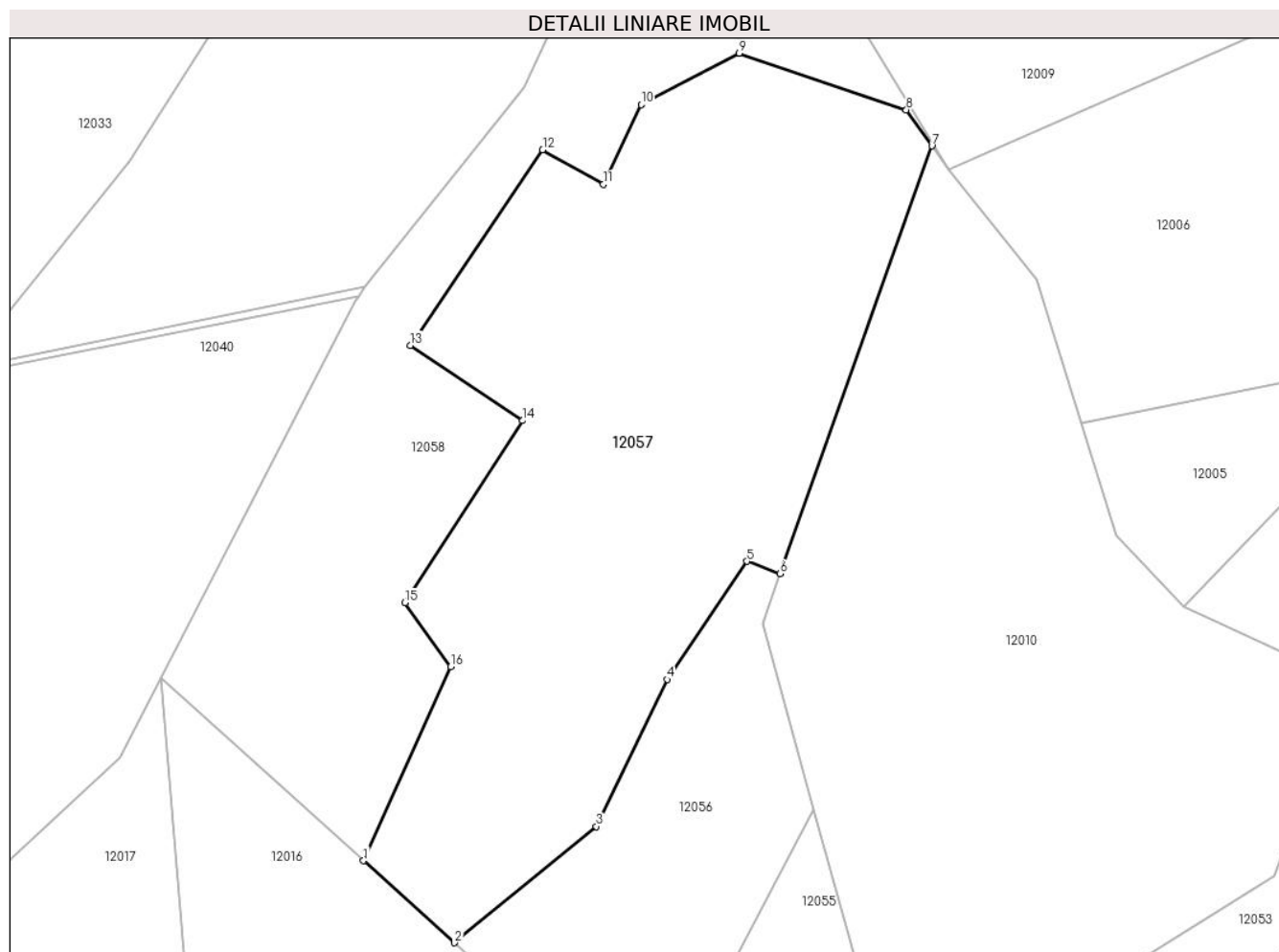
Inscrieri privind dezmembramintele dreptului de proprietate, drepturi reale de garanție și sarcini	Referințe
NU SUNT	

Anexa Nr. 1 La Partea I

Teren

Nr cadastral	Suprafața (mp)*	Observații / Referințe
	9.695	

* Suprafața este determinată în planul de proiecție Stereo 70.



Date referitoare la teren

Crt	Categorie folosință	Intravilan	Suprafața (mp)	Tarla	Parcelă	Nr. topo	Observații / Referințe
1	padure	NU	9.695	-	-	3393	Pădure în Răchita

Lungime Segmente

1) Valorile lungimilor segmentelor sunt obținute din proiecție în plan.

Punct început	X / Y	Punct sfârșit	X / Y	Lungime segment (** (m)
1	281.792,811 427.877,588	2	281.810,532 427.861,619	23.855
2	281.810,532 427.861,619	3	281.838,105 427.884,246	35.669
3	281.838,105 427.884,246	4	281.851,901 427.912,855	31.762
4	281.851,901 427.912,855	5	281.867,438 427.935,838	27.742
5	281.867,438 427.935,838	6	281.873,903 427.933,416	6.904

Punct început	X / Y	Punct sfârșit	X / Y	Lungime segment (** (m)
6	281.873,903 427.933,416	7	281.903,442 428.016,627	88.298
7	281.903,442 428.016,627	8	281.898,48 428.023,65	8.599
8	281.898,48 428.023,65	9	281.865,947 428.034,672	34.349
9	281.865,947 428.034,672	10	281.846,852 428.024,673	21.555
10	281.846,852 428.024,673	11	281.839,508 428.009,183	17.143
11	281.839,508 428.009,183	12	281.827,677 428.015,908	13.609
12	281.827,677 428.015,908	13	281.801,914 427.977,837	45.969
13	281.801,914 427.977,837	14	281.823,785 427.963,191	26.322
14	281.823,785 427.963,191	15	281.800,889 427.927,752	42.192
15	281.800,889 427.927,752	16	281.809,755 427.915,309	15.279
16	281.809,755 427.915,309	1	281.792,811 427.877,588	41.352

** Lungimile segmentelor sunt determinate în planul de proiecție Stereo 70 și sunt rotunjite la 1 milimetru.

*** Distanța dintre puncte este formată din segmente cumulate ce sunt mai mici decât valoarea 1 milimetru.

**DATE DESPRE IMOBILUL NR. 12058**

Oficiul de Cadastru și Publicitate Imobiliară CARAS-SEVERIN
Biroul de Cadastru și Publicitate Imobiliară Caransebes

A. Partea I. Descrierea imobilului

Nr. CF vechi: 69, 875, 197, 184- Petroșnița
Nr. topografic: Parte din 3392/1, 3392/2,
3392/3, 3392/4, 3392/5, 3392/6

TEREN Extravilan

Adresa: Jud. Caraș-Severin

Nr. Crt	Nr cadastral Nr. topografic	Suprafața* (mp)	Observații / Referințe
A1		6.939	Sector cadastral:117 Teren neimprejmuit;

B. Partea II. Proprietari și acte

Inscrieri privitoare la dreptul de proprietate și alte drepturi reale		Referințe
/		
Act Administrativ nr. 1776, din 13/05/2024 emis de PRIMĂRIA COMUNEI BUCOȘNIȚA;		
B1	Inscrierea posesiei, drept de PROPRIETATE, dobandit prin Lege, cota actuala 1/1 1) NEIDENTIFICAT NEIDENTIFICAT	A1
Act Normativ nr. 7, din 13/03/1996 emis de PARLAMENTUL ROMÂNIEI;		
B2	SE NOTEAZĂ MENȚIUNEA DE PROPRIETAR NEIDENTIFICAT	A1

C. Partea III. SARCINI .

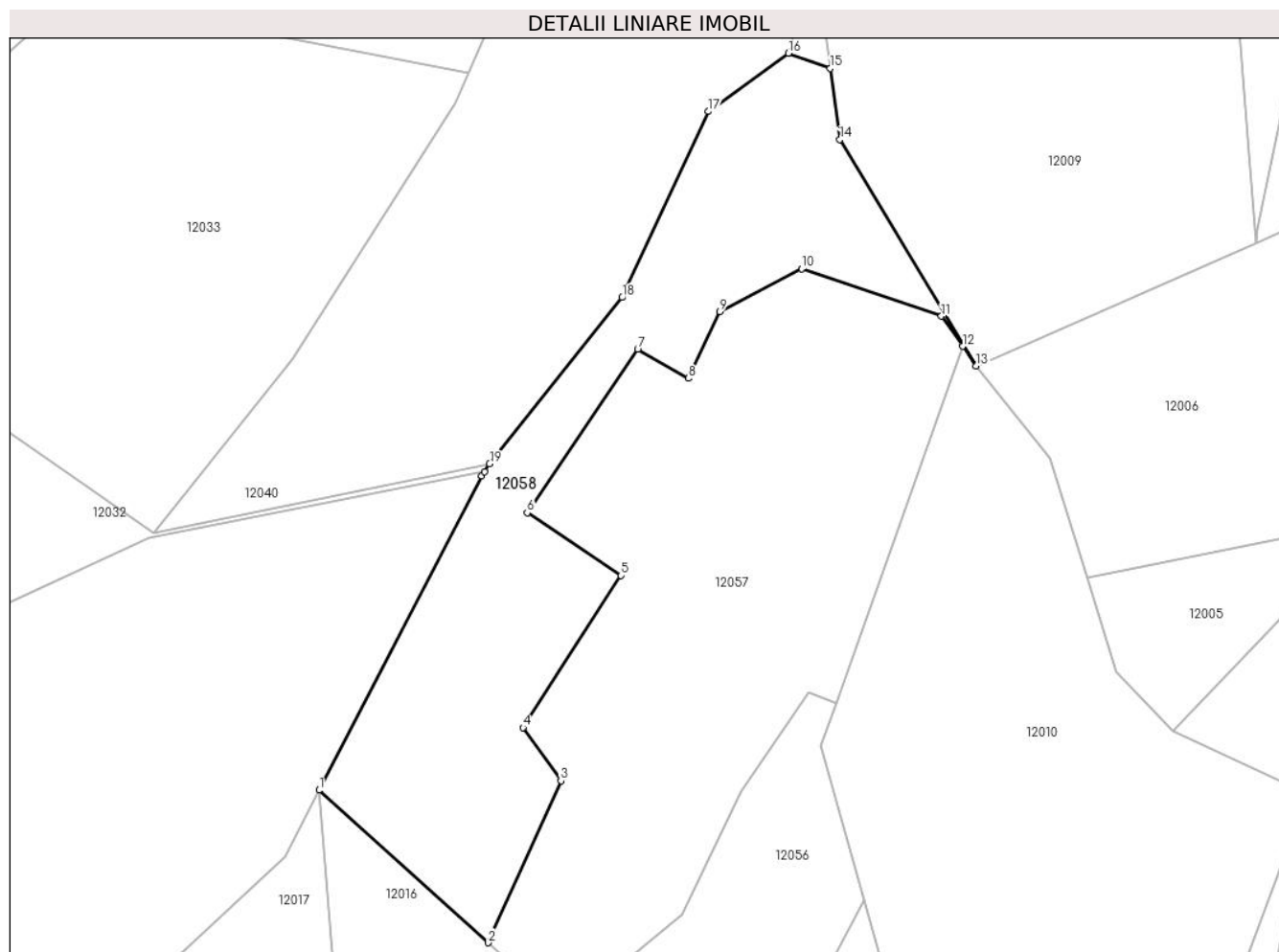
Inscrieri privind dezmembramintele dreptului de proprietate, drepturi reale de garanție și sarcini	Referințe
NU SUNT	

Anexa Nr. 1 La Partea I

Teren

Nr cadastral	Suprafața (mp)*	Observații / Referințe
	6.939	

* Suprafața este determinată în planul de proiecție Stereo 70.



Date referitoare la teren

Crt	Categorie folosință	Intra vilan	Suprafața (mp)	Tarla	Parcelă	Nr. topo	Observații / Referințe
1	padure	NU	6.939	-	-	Parte din 3392/1, 3392/2, 3392/3, 3392/4, 3392/5, 3392/6	Pădure în Răchita

Lungime Segmente

1) Valorile lungimilor segmentelor sunt obținute din proiecție în plan.

Punct început	X / Y	Punct sfârșit	X / Y	Lungime segment (** (m)
1	281.753,338 427.913,16	2	281.792,811 427.877,588	53.136
3	281.809,755 427.915,309	4	281.800,889 427.927,752	15.279

Punct început	X / Y	Punct sfârșit	X / Y	Lungime segment (** (m)
2	281.792,811 427.877,588	3	281.809,755 427.915,309	41.352
4	281.800,889 427.927,752	5	281.823,785 427.963,191	42.192

Punct început	X / Y	Punct sfârșit	X / Y	Lungime segment (** (m)
5	281.823,785 427.963,191	6	281.801,914 427.977,837	26.322
7	281.827,677 428.015,908	8	281.839,508 428.009,183	13.609
9	281.846,852 428.024,673	10	281.865,947 428.034,672	21.555
11	281.898,48 428.023,65	12	281.903,442 428.016,627	8.599
13	281.906,657 428.012,077	14	281.874,817 428.064,817	61.606
15	281.872,601 428.081,447	16	281.862,837 428.084,954	10.375
17	281.844,107 428.071,391	18	281.824,02 428.028,005	47.81
19	281.793,121 427.989,199	20	281.791,952 427.987,446	2.107
21	281.791,271 427.986,426	1	281.753,338 427.913,16	82.503

Punct început	X / Y	Punct sfârșit	X / Y	Lungime segment (** (m)
6	281.801,914 427.977,837	7	281.827,677 428.015,908	45.969
8	281.839,508 428.009,183	9	281.846,852 428.024,673	17.143
10	281.865,947 428.034,672	11	281.898,48 428.023,65	34.349
12	281.903,442 428.016,627	13	281.906,657 428.012,077	5.571
14	281.874,817 428.064,817	15	281.872,601 428.081,447	16.777
16	281.862,837 428.084,954	17	281.844,107 428.071,391	23.125
18	281.824,02 428.028,005	19	281.793,121 427.989,199	49.605
20	281.791,952 427.987,446	21	281.791,271 427.986,426	1.226

** Lungimile segmentelor sunt determinate în planul de proiecție Stereo 70 și sunt rotunjite la 1 milimetru.

*** Distanța dintre puncte este formată din segmente cumulate ce sunt mai mici decât valoarea 1 milimetru.

**DATE DESPRE IMOBILUL NR. 12059**

Oficiul de Cadastru și Publicitate Imobiliară CARAS-SEVERIN
Biroul de Cadastru și Publicitate Imobiliară Caransebes

A. Partea I. Descrierea imobilului

TEREN Extravilan

Nr. CF vechi:235-Petroșnița

Nr. topografic:Parte din 2827, 2825, 2828

Adresa: Jud. Caraș-Severin

Nr. Crt	Nr cadastral Nr. topografic	Suprafața* (mp)	Observații / Referințe
A1		5.389	Sector cadastral:117 Teren neimprejmuit;

B. Partea II. Proprietari și acte

Inscrieri privitoare la dreptul de proprietate și alte drepturi reale		Referințe
/		
Act Administrativ nr. 1776, din 13/05/2024 emis de PRIMĂRIA COMUNEI BUCOȘNIȚA;		
B1	Inscrierea posesiei, drept de PROPRIETATE, dobandit prin Lege, cota actuala 1/1 1) NEIDENTIFICAT NEIDENTIFICAT	A1
Act Normativ nr. 7, din 13/03/1996 emis de PARLAMENTUL ROMÂNIEI;		
B2	SE NOTEAZĂ MENȚIUNEA DE PROPRIETAR NEIDENTIFICAT	A1

C. Partea III. SARCINI .

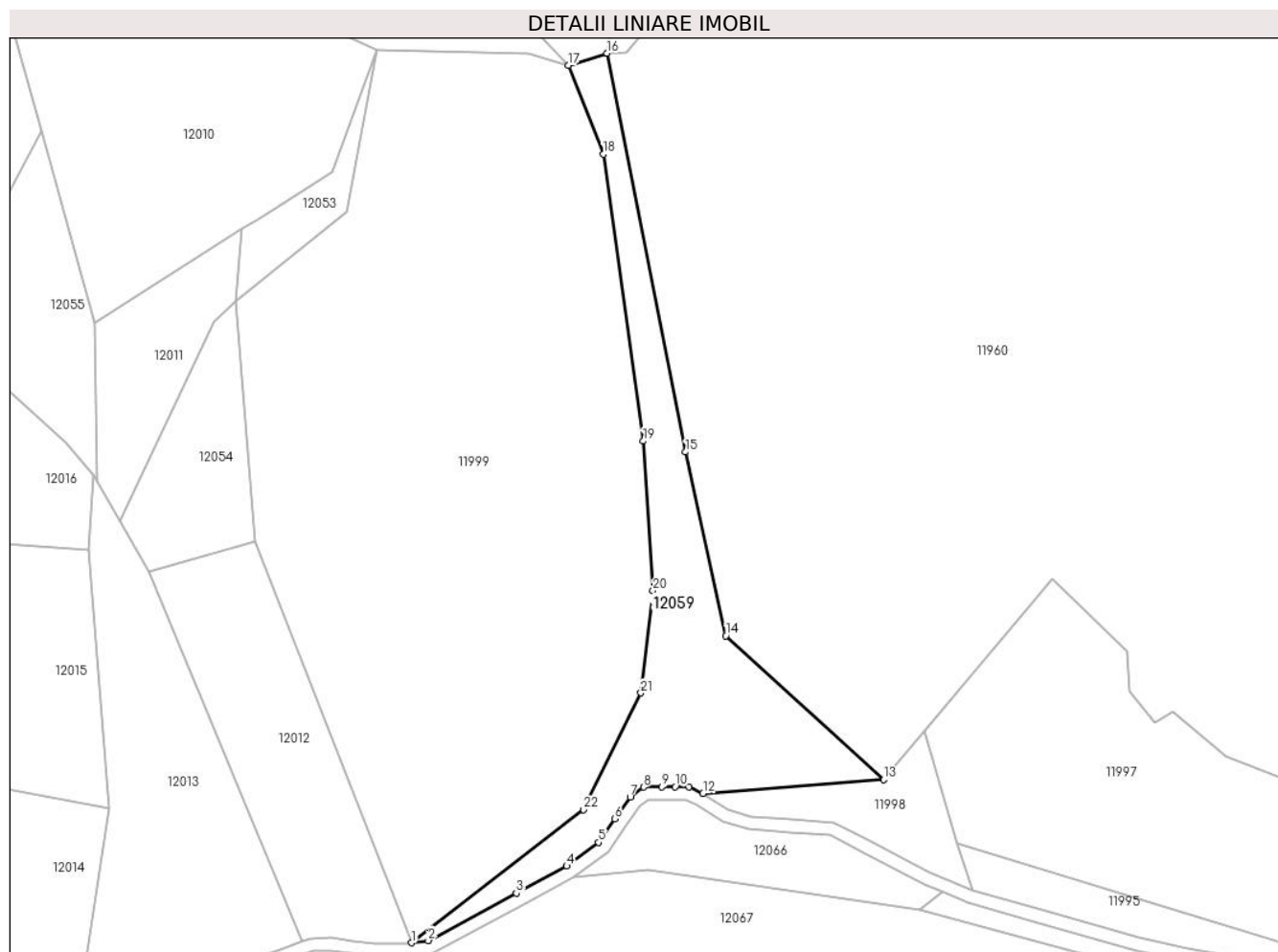
Inscrieri privind dezmembramintele dreptului de proprietate, drepturi reale de garanție și sarcini	Referințe
NU SUNT	

Anexa Nr. 1 La Partea I

Teren

Nr cadastral	Suprafața (mp)*	Observații / Referințe
	5.389	

* Suprafața este determinată în planul de proiecție Stereo 70.



Date referitoare la teren

Crt	Categorie folosință	Intravilan	Suprafața (mp)	Tarla	Parcelă	Nr. topo	Observații / Referințe
1	padure	NU	5.389	-	-	Parte din 2827, 2825, 2828	Pădure în Răchita

Lungime Segmente

1) Valorile lungimilor segmentelor sunt obținute din proiecție în plan.

Punct început	X / Y	Punct sfârșit	X / Y	Lungime segment (** (m))
1	281.994,594 427.637,581	2	281.999,746 427.638,26	5.197
3	282.026,888 427.652,846	4	282.042,39 427.661,176	17.598
5	282.052,223 427.668,437	6	282.057,212 427.675,736	8.841
7	282.061,953 427.682,413	8	282.066,071 427.685,477	5.133

Punct început	X / Y	Punct sfârșit	X / Y	Lungime segment (** (m))
2	281.999,746 427.638,26	3	282.026,888 427.652,846	30.813
4	282.042,39 427.661,176	5	282.052,223 427.668,437	12.223
6	282.057,212 427.675,736	7	282.061,953 427.682,413	8.189
8	282.066,071 427.685,477	9	282.071,667 427.685,559	5.597

Punct început	X / Y	Punct sfârșit	X / Y	Lungime segment (** (m)
9	282.071,667 427.685,559	10	282.075,786 427.685,619	4.119
11	282.080,082 427.685,58	12	282.084,379 427.683,595	4.733
13	282.140,039 427.687,77	14	282.091,327 427.732,02	65.81
15	282.078,989 427.788,596	16	282.054,787 427.911,321	125.089
17	282.042,982 427.907,621	18	282.053,583 427.880,233	29.368
19	282.065,951 427.791,964	20	282.068,957 427.745,901	46.161
21	282.065,213 427.714,441	22	282.047,615 427.678,538	39.984

Punct început	X / Y	Punct sfârșit	X / Y	Lungime segment (** (m)
10	282.075,786 427.685,619	11	282.080,082 427.685,58	4.296
12	282.084,379 427.683,595	13	282.140,039 427.687,77	55.816
14	282.091,327 427.732,02	15	282.078,989 427.788,596	57.906
16	282.054,787 427.911,321	17	282.042,982 427.907,621	12.371
18	282.053,583 427.880,233	19	282.065,951 427.791,964	89.131
20	282.068,957 427.745,901	21	282.065,213 427.714,441	31.682
22	282.047,615 427.678,538	1	281.994,594 427.637,581	66.998

** Lungimile segmentelor sunt determinate în planul de proiecție Stereo 70 și sunt rotunjite la 1 milimetru.

*** Distanța dintre puncte este formată din segmente cumulate ce sunt mai mici decât valoarea 1 milimetru.

**DATE DESPRE IMOBILUL NR. 12060**

Oficiul de Cadastru și Publicitate Imobiliară CARAS-SEVERIN
Biroul de Cadastru și Publicitate Imobiliară Caransebes

A. Partea I. Descrierea imobilului

TEREN Extravilan

Nr. topografic:3410

Adresa: Jud. Caraș-Severin

Nr. Crt	Nr cadastral Nr. topografic	Suprafața* (mp)	Observații / Referințe
A1		5.523	Sector cadastral:102 Teren neimprejmuit;

B. Partea II. Proprietari și acte

Inscrieri privitoare la dreptul de proprietate și alte drepturi reale		Referințe
/		
Act Normativ nr. 7, din 13/03/1996 emis de PARLAMENTUL ROMÂNIEI;		
B1	Inscrierea provizorie, drept de PROPRIETATE, dobandit prin Lege, cota actuala 1/1 1) COMUNA BUCOȘNIȚA, CIF:3227645	A1

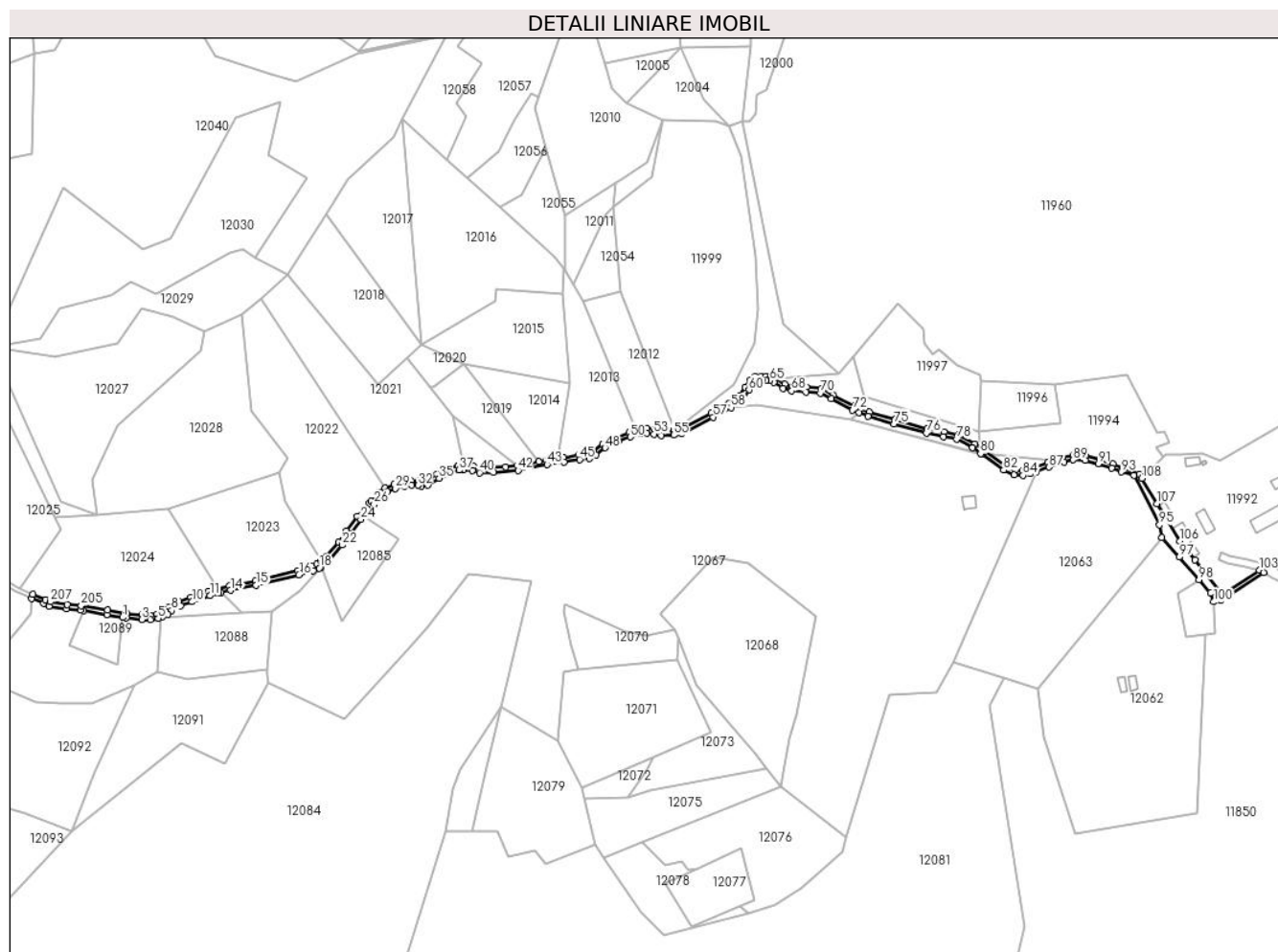
C. Partea III. SARCINI .

Inscrieri privind dezmembramintele dreptului de proprietate, drepturi reale de garanție și sarcini	Referințe
NU SUNT	

Teren

Nr cadastral	Suprafața (mp)*	Observații / Referințe
	5.523	

* Suprafața este determinată în planul de proiecție Stereo 70.



Date referitoare la teren

Crt	Categorie folosință	Intra vilan	Suprafața (mp)	Tarla	Parcelă	Nr. topo	Observații / Referințe
1	drum	NU	5.523	-	-	3410	Drum în Radeș

Lungime Segmente

1) Valorile lungimilor segmentelor sunt obținute din proiecție în plan.

Punct început	X / Y	Punct sfârșit	X / Y	Lungime segment	Punct început	X / Y	Punct sfârșit	X / Y	Lungime segment	Punct început	X / Y	Punct sfârșit	X / Y	Lungime segment
1	281.505,143 427.471,757	2	281.508,196 427.471,212	3.101	2	281.508,196 427.471,212	3	281.521,891 427.469,87	13.761	3	281.521,891 427.469,87	4	281.529,694 427.469,663	7.806
4	281.529,694 427.469,663	5	281.536,61 427.470,964	7.037	5	281.536,61 427.470,964	6	281.540,485 427.472,617	4.213	6	281.540,485 427.472,617	7	281.544,878 427.474,786	4.899
7	281.544,878 427.474,786	8	281.548,444 427.477,781	4.657	8	281.548,444 427.477,781	9	281.556,351 427.482,068	8.994	9	281.556,351 427.482,068	10	281.566,584 427.485,632	10.836
10	281.566,584 427.485,632	11	281.582,42 427.491,064	16.742	11	281.582,42 427.491,064	12	281.589,906 427.493,267	7.803	12	281.589,906 427.493,267	13	281.592,34 427.493,843	2.501
13	281.592,34 427.493,843	14	281.600,52 427.495,778	8.406	14	281.600,52 427.495,778	15	281.623,382 427.500,333	23.311	15	281.623,382 427.500,333	16	281.661,365 427.509,4	39.05
16	281.661,365 427.509,4	17	281.674,031 427.513,228	13.232	17	281.674,031 427.513,228	18	281.679,495 427.515,423	5.888	18	281.679,495 427.515,423	19	281.680,984 427.516,625	1.914

Punct început	X / Y	Punct sfârșit	X / Y	Lungime segment	Punct început	X / Y	Punct sfârșit	X / Y	Lungime segment	Punct început	X / Y	Punct sfârșit	X / Y	Lungime segment
19	281.680,984 427.516,625	20	281.684,551 427.519,506	4.585	20	281.684,551 427.519,506	21	281.688,637 427.523,027	5.394	21	281.688,637 427.523,027	22	281.699,626 427.536,011	17.01
22	281.699,626 427.536,011	23	281.706,618 427.545,885	12.09 9	23	281.706,618 427.545,885	24	281.716,1 427.558,619	15.87 6	24	281.716,1 427.558,619	25	281.718,862 427.561,706	4.142
25	281.718,862 427.561,706	26	281.728,058 427.571,987	13.79 4	26	281.728,058 427.571,987	27	281.735,429 427.579,817	10.75 4	27	281.735,429 427.579,817	28	281.739,685 427.583,058	5.35
28	281.739,685 427.583,058	29	281.747,032 427.586,146	7.97	29	281.747,032 427.586,146	30	281.754,835 427.588,223	8.075	30	281.754,835 427.588,223	31	281.761,168 427.589,134	6.398
31	281.761,168 427.589,134	32	281.766,893 427.588,982	5.727	32	281.766,893 427.588,982	33	281.769,883 427.588,121	3.111	33	281.769,883 427.588,121	34	281.775,608 427.589,185	5.823
34	281.775,608 427.589,185	35	281.785,59 427.595,109	11.60 8	35	281.785,59 427.595,109	36	281.794,487 427.599,246	9.812	36	281.794,487 427.599,246	37	281.803,218 427.602,373	9.274
37	281.803,218 427.602,373	38	281.807,225 427.602,48	4.008	38	281.807,225 427.602,48	39	281.815,451 427.601,724	8.261	39	281.815,451 427.601,724	40	281.821,558 427.600,059	6.33
40	281.821,558 427.600,059	41	281.833,855 427.600,362	12.30 1	41	281.833,855 427.600,362	42	281.855,732 427.602,13	21.94 8	42	281.855,732 427.602,13	43	281.881,47 427.607,274	26.24 7
43	281.881,47 427.607,274	44	281.896,378 427.609,437	15.06 4	44	281.896,378 427.609,437	45	281.910,202 427.611,848	14.03 3	45	281.910,202 427.611,848	46	281.919,099 427.612,803	8.948
46	281.919,099 427.612,803	47	281.924,729 427.615,817	6.386	47	281.924,729 427.615,817	48	281.932,823 427.622,147	10.27 5	48	281.932,823 427.622,147	49	281.944,608 427.627,942	13.13 3
49	281.944,608 427.627,942	50	281.955,416 427.631,765	11.46 4	50	281.955,416 427.631,765	51	281.964,363 427.634,93	9.49	51	281.964,363 427.634,93	52	281.969,683 427.635,242	5.329
52	281.969,683 427.635,242	53	281.976,076 427.634,277	6.465	53	281.976,076 427.634,277	54	281.982,782 427.633,264	6.782	54	281.982,782 427.633,264	55	281.993,641 427.633,421	10.86
55	281.993,641 427.633,421	56	282.000,995 427.634,39	7.418	56	282.000,995 427.634,39	57	282.028,781 427.649,323	31.54 5	57	282.028,781 427.649,323	58	282.044,535 427.657,788	17.88 4
58	282.044,535 427.657,788	59	282.055,144 427.665,621	13.18 7	59	282.055,144 427.665,621	60	282.060,494 427.673,45	9.482	60	282.060,494 427.673,45	61	282.064,848 427.679,581	7.52
61	282.064,848 427.679,581	62	282.067,422 427.681,496	3.208	62	282.067,422 427.681,496	63	282.071,726 427.681,559	4.304	63	282.071,726 427.681,559	64	282.075,797 427.681,619	4.071
64	282.075,797 427.681,619	65	282.079,186 427.681,588	3.389	65	282.079,186 427.681,588	66	282.082,451 427.680,08	3.596	66	282.082,451 427.680,08	67	282.090,459 427.674,939	9.516
67	282.090,459 427.674,939	68	282.098,406 427.672,538	8.302	68	282.098,406 427.672,538	69	282.111,026 427.671,636	12.65 2	69	282.111,026 427.671,636	70	282.123,696 427.670,731	12.70 2
70	282.123,696 427.670,731	71	282.133,38 427.665,586	10.96 6	71	282.133,38 427.665,586	72	282.152,423 427.655,469	21.56 4	72	282.152,423 427.655,469	73	282.158,058 427.653,182	6.081
73	282.158,058 427.653,182	74	282.165,955 427.649,977	8.523	74	282.165,955 427.649,977	75	282.189,059 427.643,368	24.03 1	75	282.189,059 427.643,368	76	282.217,798 427.635,148	29.89 1
76	282.217,798 427.635,148	77	282.232,825 427.632,106	15.33 2	77	282.232,825 427.632,106	78	282.244,822 427.629,912	12.19 6	78	282.244,822 427.629,912	79	282.258,67 427.622,158	15.87 1
79	282.258,67 427.622,158	80	282.265,867 427.617,016	8.845	80	282.265,867 427.617,016	81	282.266,49 427.616,571	0.766	81	282.266,49 427.616,571	82	282.286,347 427.602,383	24.40 5
82	282.286,347 427.602,383	83	282.295,621 427.598,105	10.21 3	83	282.295,621 427.598,105	84	282.303,469 427.597,82	7.853	84	282.303,469 427.597,82	85	282.310,22 427.599,147	6.88
85	282.310,22 427.599,147	86	282.315,224 427.600,928	5.311	86	282.315,224 427.600,928	87	282.326,645 427.604,992	12.12 3	87	282.326,645 427.604,992	88	282.339,762 427.609,661	13.92 3
88	282.339,762 427.609,661	89	282.348,02 427.611,5	8.46	89	282.348,02 427.611,5	90	282.358,59 427.610,84	10.59 1	90	282.358,59 427.610,84	91	282.370,311 427.608,132	12.03
91	282.370,311 427.608,132	92	282.381,989 427.604,271	12.3	92	282.381,989 427.604,271	93	282.390,785 427.600,8	9.456	93	282.390,785 427.600,8	94	282.401,795 427.597,802	11.41 1
94	282.401,795 427.597,802	95	282.424,462 427.553,755	49.53 7	95	282.424,462 427.553,755	96	282.426,728 427.542,74	11.24 6	96	282.426,728 427.542,74	97	282.442,064 427.525,26	23.25 4
97	282.442,064 427.525,26	98	282.459,629 427.505,239	26.63 4	98	282.459,629 427.505,239	99	282.469,828 427.493,462	15.57 9	99	282.469,828 427.493,462	100	282.472,705 427.485,649	8.326
100	282.472,705 427.485,649	101	282.479,238 427.486,999	6.671	101	282.479,238 427.486,999	102	282.516,992 427.511,522	45.01 9	102	282.516,992 427.511,522	103	282.513,043 427.513,727	4.523
103	282.513,043 427.513,727	104	282.480,123 427.492,344	39.25 5	104	282.480,123 427.492,344	105	282.455,851 427.522,694	38.86 2	105	282.455,851 427.522,694	106	282.442,514 427.539,37	21.35 3
106	282.442,514 427.539,37	107	282.422,429 427.572,767	38.97 1	107	282.422,429 427.572,767	108	282.408,978 427.595,133	26.09 9	108	282.408,978 427.595,133	109	282.406,607 427.598,995	4.532
109	282.406,607 427.598,995	110	282.392,048 427.604,601	15.60 1	110	282.392,048 427.604,601	111	282.383,352 427.608,034	9.349	111	282.383,352 427.608,034	112	282.371,391 427.611,988	12.59 8
112	282.371,391 427.611,988	113	282.359,168 427.614,811	12.54 5	113	282.359,168 427.614,811	114	282.347,704 427.615,527	11.48 6	114	282.347,704 427.615,527	115	282.338,653 427.613,512	9.273
115	282.338,653 427.613,512	116	282.330,314 427.610,544	8.851	116	282.330,314 427.610,544	117	282.325,304 427.608,761	5.318	117	282.325,304 427.608,761	118	282.309,158 427.603,015	17.13 8

Punct început	X / Y	Punct sfârşit	X / Y	Lungime segment	Punct început	X / Y	Punct sfârşit	X / Y	Lungime segment	Punct început	X / Y	Punct sfârşit	X / Y	Lungime segment
118	282.309,158 427.603,015	119	282.303,152 427.601,834	6.121	119	282.303,152 427.601,834	120	282.296,568 427.602,074	6.588	120	282.296,568 427.602,074	121	282.288,365 427.605,857	9.033
121	282.288,365 427.605,857	122	282.269,809 427.619,115	22.806	122	282.269,809 427.619,115	123	282.260,816 427.625,541	11.053	123	282.260,816 427.625,541	124	282.246,196 427.633,728	16.756
124	282.246,196 427.633,728	125	282.233,582 427.636,034	12.823	125	282.233,582 427.636,034	126	282.218,746 427.639,037	15.137	126	282.218,746 427.639,037	127	282.190,159 427.647,214	29.733
127	282.190,159 427.647,214	128	282.167,261 427.653,764	23.816	128	282.167,261 427.653,764	129	282.154,118 427.659,098	14.184	129	282.154,118 427.659,098	130	282.135,257 427.669,118	21.357
130	282.135,257 427.669,118	131	282.124,826 427.674,66	11.812	131	282.124,826 427.674,66	132	282.111,312 427.675,626	13.548	132	282.111,312 427.675,626	133	282.099,136 427.676,496	12.207
133	282.099,136 427.676,496	134	282.092,15 427.678,607	7.298	134	282.092,15 427.678,607	135	282.084,379 427.683,595	9.234	135	282.084,379 427.683,595	136	282.080,082 427.685,58	4.733
136	282.080,082 427.685,58	137	282.075,786 427.685,619	4.296	137	282.075,786 427.685,619	138	282.071,667 427.685,559	4.119	138	282.071,667 427.685,559	139	282.066,071 427.685,477	5.597
139	282.066,071 427.685,477	140	282.061,953 427.682,413	5.133	140	282.061,953 427.682,413	141	282.057,212 427.675,736	8.189	141	282.057,212 427.675,736	142	282.052,223 427.668,437	8.841
142	282.052,223 427.668,437	143	282.042,39 427.661,176	12.223	143	282.042,39 427.661,176	144	282.026,888 427.652,846	17.598	144	282.026,888 427.652,846	145	281.999,746 427.638,26	30.813
145	281.999,746 427.638,26	146	281.994,594 427.637,581	5.197	146	281.994,594 427.637,581	147	281.993,35 427.637,417	1.255	147	281.993,35 427.637,417	148	281.983,054 427.637,269	10.297
148	281.983,054 427.637,269	149	281.976,673 427.638,232	6.453	149	281.976,673 427.638,232	150	281.969,866 427.639,259	6.884	150	281.969,866 427.639,259	151	281.963,564 427.638,89	6.313
151	281.963,564 427.638,89	152	281.960,946 427.637,964	2.777	152	281.960,946 427.637,964	153	281.954,082 427.635,536	7.281	153	281.954,082 427.635,536	154	281.943,054 427.631,635	11.698
154	281.943,054 427.631,635	155	281.930,685 427.625,553	13.783	155	281.930,685 427.625,553	156	281.922,537 427.619,18	10.344	156	281.922,537 427.619,18	157	281.917,898 427.616,697	5.262
157	281.917,898 427.616,697	158	281.909,644 427.615,811	8.301	158	281.909,644 427.615,811	159	281.895,747 427.613,387	14.107	159	281.895,747 427.613,387	160	281.891,279 427.612,739	4.515
160	281.891,279 427.612,739	161	281.880,79 427.611,218	10.599	161	281.880,79 427.611,218	162	281.873,833 427.609,827	7.095	162	281.873,833 427.609,827	163	281.855,177 427.606,098	19.025
163	281.855,177 427.606,098	164	281.844,411 427.605,228	10.801	164	281.844,411 427.605,228	165	281.822,279 427.604,078	22.162	165	281.822,279 427.604,078	166	281.822,045 427.604,073	0.234
166	281.822,045 427.604,073	167	281.816,166 427.605,675	6.093	167	281.816,166 427.605,675	168	281.807,355 427.606,485	8.848	168	281.807,355 427.606,485	169	281.802,472 427.606,355	4.885
169	281.802,472 427.606,355	170	281.792,967 427.602,95	10.096	170	281.792,967 427.602,95	171	281.783,721 427.598,651	10.197	171	281.783,721 427.598,651	172	281.774,178 427.592,987	11.097
172	281.774,178 427.592,987	173	281.770,082 427.592,227	4.166	173	281.770,082 427.592,227	174	281.767,51 427.592,967	2.676	174	281.767,51 427.592,967	175	281.760,935 427.593,142	6.577
175	281.760,935 427.593,142	176	281.754,033 427.592,148	6.973	176	281.754,033 427.592,148	177	281.745,736 427.589,941	8.586	177	281.745,736 427.589,941	178	281.737,666 427.586,548	8.754
178	281.737,666 427.586,548	179	281.732,743 427.582,799	6.188	179	281.732,743 427.582,799	180	281.725,11 427.574,692	11.135	180	281.725,11 427.574,692	181	281.723,876 427.573,312	1.851
181	281.723,876 427.573,312	182	281.712,999 427.561,152	16.315	182	281.712,999 427.561,152	183	281.703,382 427.548,235	16.104	183	281.703,382 427.548,235	184	281.696,462 427.538,464	11.973
184	281.696,462 427.538,464	185	281.685,787 427.525,852	16.523	185	281.685,787 427.525,852	186	281.681,988 427.522,578	5.015	186	281.681,988 427.522,578	187	281.680,791 427.521,611	1.539
187	281.680,791 427.521,611	188	281.677,448 427.518,911	4.297	188	281.677,448 427.518,911	189	281.672,704 427.517,006	5.112	189	281.672,704 427.517,006	190	281.660,321 427.513,264	12.936
190	281.660,321 427.513,264	191	281.622,526 427.504,241	38.857	191	281.622,526 427.504,241	192	281.599,668 427.499,687	23.307	192	281.599,668 427.499,687	193	281.588,88 427.497,135	11.086
193	281.588,88 427.497,135	194	281.581,206 427.494,876	8.0	194	281.581,206 427.494,876	195	281.565,277 427.489,412	16.84	195	281.565,277 427.489,412	196	281.554,73 427.485,739	11.168
196	281.554,73 427.485,739	197	281.546,182 427.481,105	9.723	197	281.546,182 427.481,105	198	281.542,675 427.478,159	4.58	198	281.542,675 427.478,159	199	281.538,814 427.476,253	4.306
199	281.538,814 427.476,253	200	281.535,442 427.474,814	3.666	200	281.535,442 427.474,814	201	281.529,374 427.473,673	6.174	201	281.529,374 427.473,673	202	281.522,139 427.473,864	7.238
202	281.522,139 427.473,864	203	281.508,743 427.475,178	13.46	203	281.508,743 427.475,178	204	281.491,512 427.478,253	17.503	204	281.491,512 427.478,253	205	281.468,311 427.482,129	23.523
205	281.468,311 427.482,129	206	281.455,938 427.483,272	12.426	206	281.455,938 427.483,272	207	281.440,704 427.485,62	15.414	207	281.440,704 427.485,62	208	281.436,574 427.487,647	4.601
208	281.436,574 427.487,647	209	281.425,19 427.482,503	12.376	209	281.425,19 427.482,503	210	281.424,229 427.488,564	4.055	210	281.424,229 427.488,564	211	281.434,907 427.484,009	11.609
211	281.434,907 427.484,009	212	281.439,491 427.481,76	5.106	212	281.439,491 427.481,76	213	281.455,448 427.479,3	16.146	213	281.455,448 427.479,3	214	281.467,797 427.478,159	12.402
214	281.467,797 427.478,159	215	281.470,186 427.477,76	2.422	215	281.470,186 427.477,76	216	281.490,831 427.474,311	20.931	216	281.490,831 427.474,311	1	281.505,143 427.471,757	14.538

**** Lungimile segmentelor sunt determinate în planul de proiecție Stereo 70 și sunt rotunjite la 1 milimetru.**

***** Distanța dintre puncte este formată din segmente cumulate ce sunt mai mici decât valoarea 1 milimetru.**

**DATE DESPRE IMOBILUL NR. 12061**

Oficiul de Cadastru și Publicitate Imobiliară CARAS-SEVERIN
 Biroul de Cadastru și Publicitate Imobiliară Caransebes

A. Partea I. Descrierea imobilului

TEREN Extravilan

Nr. CF vechi:158-Petroșnița
 Nr. topografic:2823

Adresa: Jud. Caraș-Severin

Nr. Crt	Nr cadastral Nr. topografic	Suprafața* (mp)	Observații / Referințe
A1		1.233	Sector cadastral:102 Teren neimprejmuit;

B. Partea II. Proprietari și acte

Inscrieri privitoare la dreptul de proprietate și alte drepturi reale		Referințe
6179 / 30/12/2004		
Act Notarial nr. 0, din 01/01/2004 emis de -;		
B1	Intabulare, drept de PROPRIETATE, dobandit prin Conventie, cota actuala 2/8 1) DORCA NICOLAE	A1
B2	Intabulare, drept de PROPRIETATE, dobandit prin Conventie, cota actuala 2/8 1) DORCA PETRU	A1
B3	Intabulare, drept de PROPRIETATE, dobandit prin Conventie, cota actuala 2/8 1) DORCA SIMION	A1
B4	Intabulare, drept de PROPRIETATE, dobandit prin Conventie, cota actuala 1/8 1) STANOIA NICOLAE	A1
B5	Intabulare, drept de PROPRIETATE, dobandit prin Conventie, cota actuala 1/8 1) STANOIA PARASCHIVA	A1

C. Partea III. SARCINI

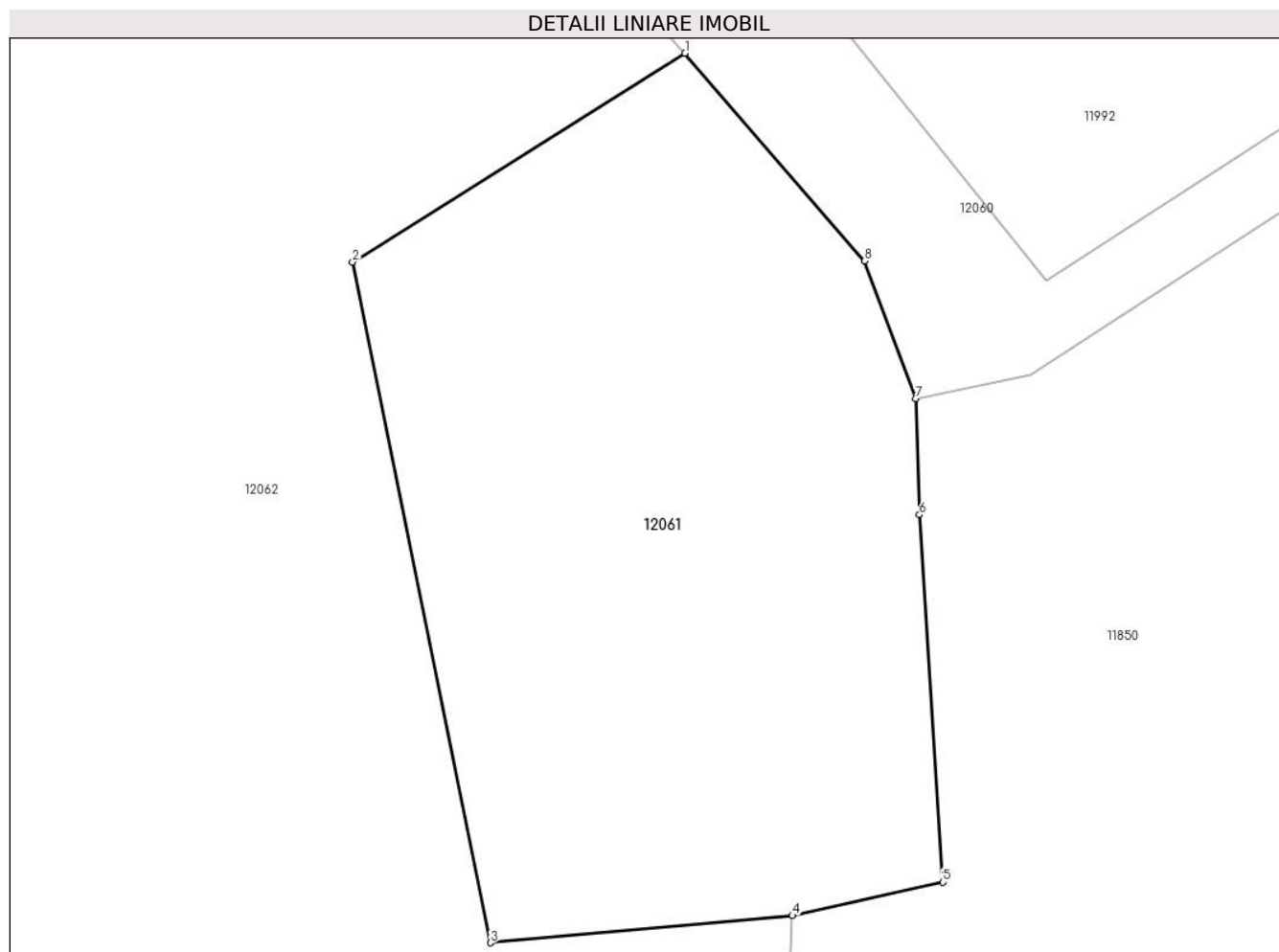
Inscrieri privind dezmembramintele dreptului de proprietate, drepturi reale de garanție și sarcini		Referințe
514 / 12/03/1934		
Hotarare Judecatoreasca nr. 911, din 01/01/1929 emis de JUDECĂTORIA MIXTĂ CARANSEBEȘ;		
C1	Intabulare, drept de UZUFRACT VIAGER, cota actuala 1/6 1) DORCA CETINA , născ. Linu, dom. în Petroșnița	A1

Anexa Nr. 1 La Partea I

Teren

Nr cadastral	Suprafața (mp)*	Observații / Referințe
	1.233	

* Suprafața este determinată în planul de proiecție Stereo 70.



Date referitoare la teren

Crt	Categorie folosință	Intravilan	Suprafața (mp)	Tarla	Parcelă	Nr. topo	Observații / Referințe
1	fâneata	NU	1.233	-	-	2823	Fâneată în Radeș

Lungime Segmente

1) Valorile lungimilor segmentelor sunt obținute din proiecție în plan.

Punct început	X / Y	Punct sfârșit	X / Y	Lungime segment (** (m)
1	282.459,629 427.505,239	2	282.440,775 427.493,405	22.26
2	282.440,775 427.493,405	3	282.448,595 427.454,81	39.379
3	282.448,595 427.454,81	4	282.465,722 427.456,348	17.196
4	282.465,722 427.456,348	5	282.474,251 427.458,246	8.738
5	282.474,251 427.458,246	6	282.472,933 427.479,072	20.868

Punct început	X / Y	Punct sfârșit	X / Y	Lungime segment (** (m)
6	282.472,933 427.479,072	7	282.472,705 427.485,649	6.581
7	282.472,705 427.485,649	8	282.469,828 427.493,462	8.326
8	282.469,828 427.493,462	1	282.459,629 427.505,239	15.579

** Lungimile segmentelor sunt determinate în planul de proiecție Stereo 70 și sunt rotunjite la 1 milimetru.

*** Distanța dintre puncte este formată din segmente cumulate ce sunt mai mici decât valoarea 1 milimetru.

**DATE DESPRE IMOBILUL NR. 12062**

Oficiul de Cadastru și Publicitate Imobiliară CARAS-SEVERIN
Biroul de Cadastru și Publicitate Imobiliară Caransebes

A. Partea I. Descrierea imobilului

Nr. CF vechi:235, 162, 1210, 663-
Petroșnița

Nr. topografic:2824/1, 2824/2, 2822, Parte
din 2796

TEREN Extravilan

Adresa: Jud. Caraș-Severin

Nr. Crt	Nr cadastral Nr. topografic	Suprafața* (mp)	Observații / Referințe
A1	30037	26.497	Sector cadastral:102 Teren neimprejmuit; 31735

Construcții

Crt	Nr cadastral Nr. topografic	Adresa	Observații / Referințe
A1.1		Jud. Caraș-Severin	Nr. niveluri:1; S. construita la sol:78 mp; S. construita desfasurata:78 mp; Anexă P
A1.2		Jud. Caraș-Severin	Nr. niveluri:1; S. construita la sol:94 mp; S. construita desfasurata:94 mp; Anexă P

B. Partea II. Proprietari și acte

Inscrieri privitoare la dreptul de proprietate și alte drepturi reale		Referințe
4690 / 10/08/2005		
Contract De Donatie nr. 3171/2005, din 04/11/1111 emis de n.p. Andronache Renee Lidia;		
B1	Intabulare, drept de PROPRIETATE, dobandit prin Conventie, cota actuala 1/1, cota initiala 1/1 1) SCHITUL INALTAREA SFINTEI CRUCI , CIF:999999999999 <i>OBSERVATII: (provenita din conversia CF 1210-Petrosnita)</i>	A1
/		
Act Normativ nr. 7, din 13/03/1996 emis de PARLAMENTUL ROMÂNIEI (ADEVERINȚA NR. 3672/26.06.2023, EMISĂ DE PRIMĂRIA COMUNEI BUCOȘNIȚA);		
B2	Se notează posesia faptică în favoarea lui 1) HAMAT PETRU	A1
Act Normativ nr. 7, din 13/03/1996 emis de PARLAMENTUL ROMÂNIEI (ADEVERINȚA NR. 1271/15.04.2022, EMISĂ DE PRIMĂRIA COMUNEI BUCOȘNIȚA);		
B3	Intabulare, drept de PROPRIETATE, dobandit prin Lege, cota actuala 1/1 1) HAMAT PETRU	A1.1, A1.2

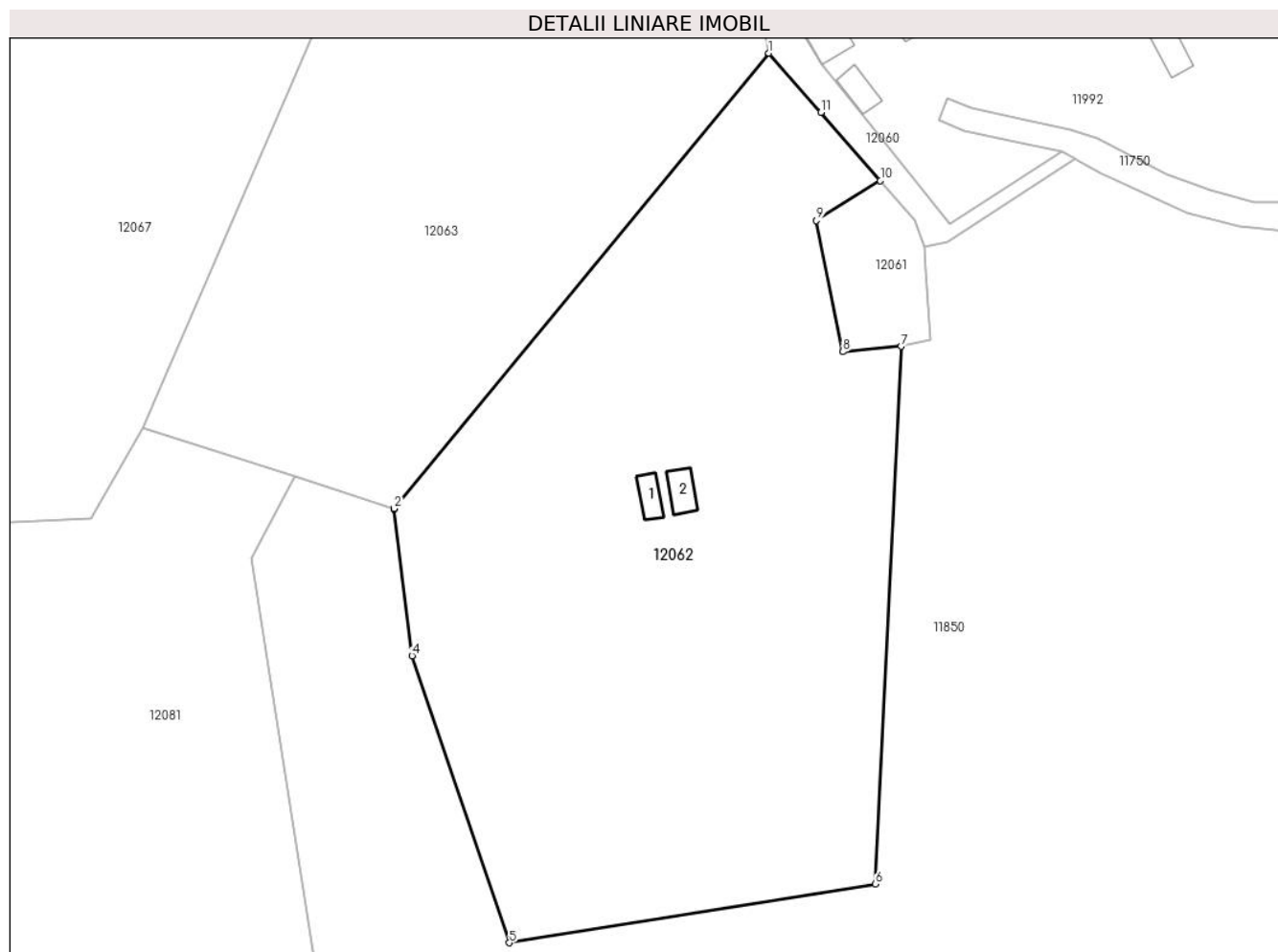
C. Partea III. SARCINI .

Inscrieri privind dezmembramintele dreptului de proprietate, drepturi reale de garanție și sarcini	Referințe
NU SUNT	

Teren

Nr cadastral	Suprafața (mp)*	Observații / Referințe
30037	26.497	31735

* Suprafața este determinată în planul de proiecție Stereo 70.



Date referitoare la teren

Crt	Categorie folosință	Intra vilan	Suprafața (mp)	Tarla	Parcelă	Nr. topo	Observații / Referințe
1	curți constructii	NU	216	-	-	2824/1, 2824/2, 2822, Parte din 2796	Curți construcții în Radeș
2	faneata	NU	26.280	-	-	-	Fâneată în Radeș

Date referitoare la construcții

Crt	Număr	Destinație construcție	Supraf. (mp)	Situație juridică	Observații / Referințe
A1.1		construcții anexa	78	Cu acte	Nr. niveluri:1; S. construita la sol:78 mp; S. construita desfasurata:78 mp; Anexă P
A1.2		construcții anexa	94	Cu acte	Nr. niveluri:1; S. construita la sol:94 mp; S. construita desfasurata:94 mp; Anexă P

Lungime Segmente

1) Valorile lungimilor segmentelor sunt obținute din proiecție în plan.

Punct început	X / Y	Punct sfârșit	X / Y	Lungime segment (** (m))
1	282.426,728 427.542,74	2	282.316,278 427.408,562	173.79

Punct început	X / Y	Punct sfârșit	X / Y	Lungime segment (** (m)
2	282.316,278 427.408,562	3	282.316,29 427.408,463	0.1
3	282.316,29 427.408,463	4	282.321,505 427.365,256	43.521
4	282.321,505 427.365,256	5	282.350,222 427.280,64	89.356
5	282.350,222 427.280,64	6	282.458,161 427.297,956	109.319
6	282.458,161 427.297,956	7	282.465,722 427.456,348	158.572
7	282.465,722 427.456,348	8	282.448,595 427.454,81	17.196
8	282.448,595 427.454,81	9	282.440,775 427.493,405	39.379
9	282.440,775 427.493,405	10	282.459,629 427.505,239	22.26
10	282.459,629 427.505,239	11	282.442,064 427.525,26	26.634
11	282.442,064 427.525,26	1	282.426,728 427.542,74	23.254

** Lungimile segmentelor sunt determinate în planul de proiecție Stereo 70 și sunt rotunjite la 1 milimetru.

*** Distanța dintre puncte este formată din segmente cumulate ce sunt mai mici decât valoarea 1 milimetru.

**DATE DESPRE IMOBILUL NR. 12063**

Oficiul de Cadastru și Publicitate Imobiliară CARAS-SEVERIN
Biroul de Cadastru și Publicitate Imobiliară Caransebes

A. Partea I. Descrierea imobilului

TEREN Extravilan

Nr. CF vechi:532-Petroșnița
Nr. topografic:2821

Adresa: Jud. Caraș-Severin

Nr. Crt	Nr cadastral Nr. topografic	Suprafața* (mp)	Observații / Referințe
A1	32797	20.818	Sector cadastral:102 Teren neimprejmuit;

B. Partea II. Proprietari și acte

Inscrieri privitoare la dreptul de proprietate și alte drepturi reale		Referințe
2490 / 28/07/1927		
Contract De Intretinere nr. -, din 27/07/1927 emis de -;		
B1	Intabulare, drept de PROPRIETATE, dobandit prin Conventie, cota actuala 1/2, cota initiala 1/2 1) SUCIU VASILIE, jun.(cas.cu Dosia Hamat)	A1
B2	interdicție de instrainare și grevare în favoarea: 1) SUCIU VASILIE, și sotia 2) SUCIU CATALINA, nasc.Bugariu	A1
3594 / 16/10/1995		
Certificat De Mostenitor nr. 514, din 16/10/1995 emis de Notariatul Caransebes;		
B3	Intabulare, drept de PROPRIETATE, dobandit prin Succesiune, cota actuala 1/2, cota initiala 1/2 1) SUCIU MIHAI ANTONIU, fiu	A1

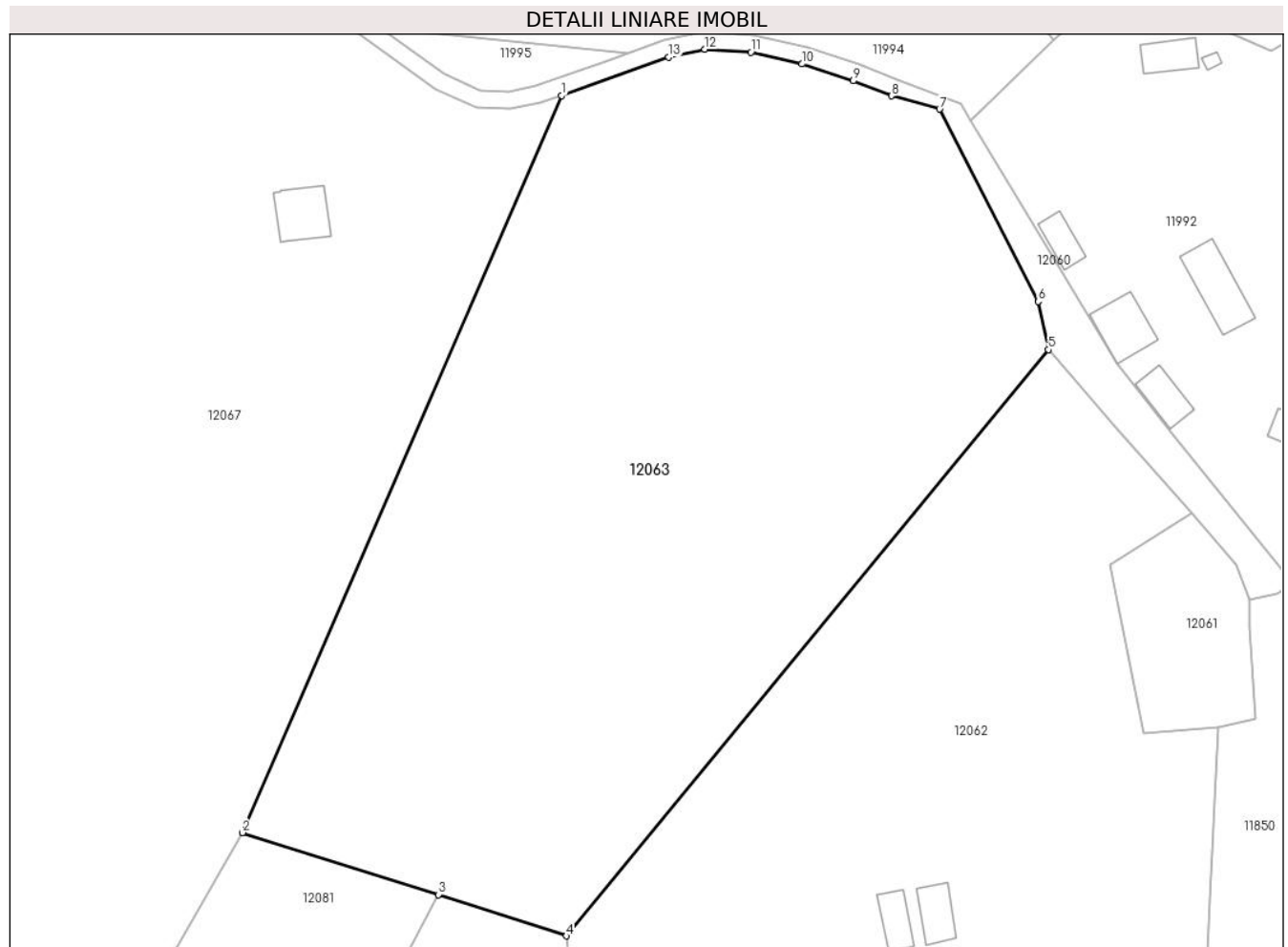
C. Partea III. SARCINI

Inscrieri privind dezmembramintele dreptului de proprietate, drepturi reale de garanție și sarcini		Referințe
2490 / 28/07/1927		
Act nr. -, din 28/07/1927 emis de -;		
C1	drept intretinere viagera în favoarea: 1) SUCIU VASILIE, și sotia 2) SUCIU CATALINA, n. Bugariu	A1

Teren

Nr cadastral	Suprafața (mp)*	Observații / Referințe
32797	20.818	

* Suprafața este determinată în planul de proiecție Stereo 70.



Date referitoare la teren

Crt	Categorie folosință	Intra vilan	Suprafața (mp)	Tarla	Parcelă	Nr. topo	Observații / Referințe
1	faneata	NU	20.818	-	-	2821	Fâneată în Radeș

Lungime Segmente

1) Valorile lungimilor segmentelor sunt obținute din proiecție în plan.

Punct început	X / Y	Punct sfârșit	X / Y	Lungime segment (** (m)
1	282.315,224 427.600,928	2	282.242,113 427.432,177	183.908
2	282.242,113 427.432,177	3	282.286,996 427.418,007	47.067
3	282.286,996 427.418,007	4	282.316,278 427.408,562	30.768
4	282.316,278 427.408,562	5	282.426,728 427.542,74	173.79
5	282.426,728 427.542,74	6	282.424,462 427.553,755	11.246

Punct început	X / Y	Punct sfârșit	X / Y	Lungime segment (** (m)
6	282.424,462 427.553,755	7	282.401,795 427.597,802	49.537
7	282.401,795 427.597,802	8	282.390,785 427.600,8	11.411
8	282.390,785 427.600,8	9	282.381,989 427.604,271	9.456
9	282.381,989 427.604,271	10	282.370,311 427.608,132	12.3
10	282.370,311 427.608,132	11	282.358,59 427.610,84	12.03
11	282.358,59 427.610,84	12	282.348,02 427.611,5	10.591
12	282.348,02 427.611,5	13	282.339,762 427.609,661	8.46
13	282.339,762 427.609,661	1	282.315,224 427.600,928	26.046

** Lungimile segmentelor sunt determinate în planul de proiecție Stereo 70 și sunt rotunjite la 1 milimetru.

*** Distanța dintre puncte este formată din segmente cumulate ce sunt mai mici decât valoarea 1 milimetru.

**DATE DESPRE IMOBILUL NR. 12065**

Oficiul de Cadastru și Publicitate Imobiliară CARAS-SEVERIN
Biroul de Cadastru și Publicitate Imobiliară Caransebes

A. Partea I. Descrierea imobilului

TEREN Extravilan

Nr. CF vechi:235-Petroșnița
Nr. topografic:2826

Adresa: Jud. Caraș-Severin

Nr. Crt	Nr cadastral Nr. topografic	Suprafața* (mp)	Observații / Referințe
A1		633	Sector cadastral:102 Teren neimprejmuit;

B. Partea II. Proprietari și acte

Inscrieri privitoare la dreptul de proprietate și alte drepturi reale		Referințe
4166 / 25/05/1914		
Act nr. -, din 25/05/1914 emis de -;		
B1	Intabulare, drept de PROPRIETATE, cf vechi, dobandit prin Conventie, cota actuala 1/1, cota initiala 1/1 1) COMUNA PETROSNITA, CIF:9999999999999	A1

C. Partea III. SARCINI .

Inscrieri privind dezmembramintele dreptului de proprietate, drepturi reale de garanție și sarcini	Referințe
NU SUNT	

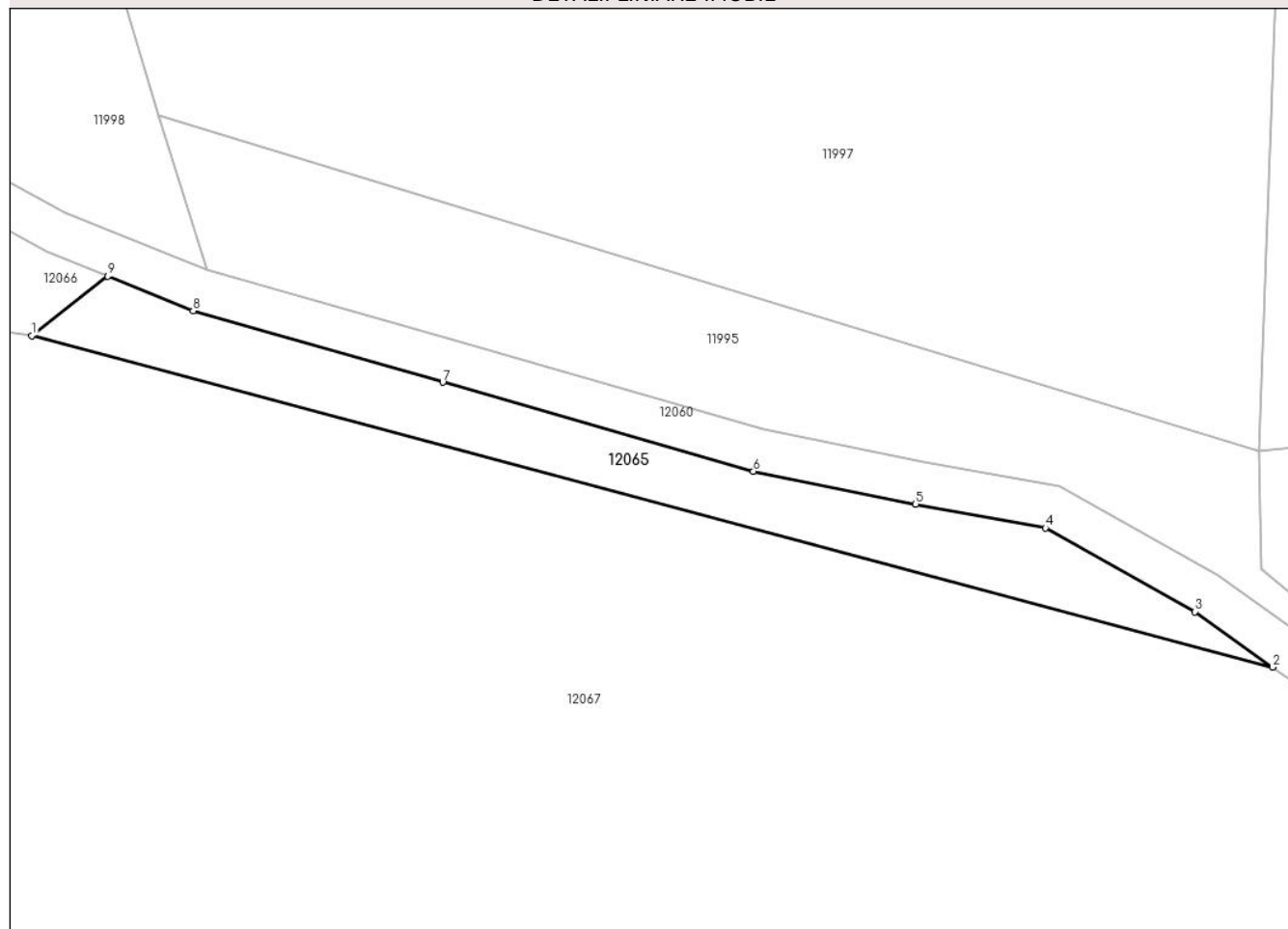
Anexa Nr. 1 La Partea I

Teren

Nr cadastral	Suprafața (mp)*	Observații / Referințe
	633	

* Suprafața este determinată în planul de proiecție Stereo 70.

DETALII LINIARE IMOBIL



Date referitoare la teren

Crt	Categorie folosință	Intravilan	Suprafața (mp)	Tarla	Parcelă	Nr. topo	Observații / Referințe
1	pașune	NU	633	-	-	2826	Pășune în Cernișoara

Lungime Segmente

1) Valorile lungimilor segmentelor sunt obținute din proiecție în plan.

Punct început	X / Y	Punct sfârșit	X / Y	Lungime segment (** (m)
1	282.151,012 427.647,671	2	282.265,867 427.617,016	118.876
2	282.265,867 427.617,016	3	282.258,67 427.622,158	8.845
3	282.258,67 427.622,158	4	282.244,822 427.629,912	15.871
4	282.244,822 427.629,912	5	282.232,825 427.632,106	12.196
5	282.232,825 427.632,106	6	282.217,798 427.635,148	15.332

Punct început	X / Y	Punct sfârșit	X / Y	Lungime segment (** (m)
6	282.217,798 427.635,148	7	282.189,059 427.643,368	29.891
7	282.189,059 427.643,368	8	282.165,955 427.649,977	24.031
8	282.165,955 427.649,977	9	282.158,058 427.653,182	8.523
9	282.158,058 427.653,182	1	282.151,012 427.647,671	8.945

** Lungimile segmentelor sunt determinate în planul de proiecție Stereo 70 și sunt rotunjite la 1 milimetru.

*** Distanța dintre puncte este formată din segmente cumulate ce sunt mai mici decât valoarea 1 milimetru.

**DATE DESPRE IMOBILUL NR. 12066**

Oficiul de Cadastru și Publicitate Imobiliară CARAS-SEVERIN
Biroul de Cadastru și Publicitate Imobiliară Caransebes

A. Partea I. Descrierea imobilului

TEREN Extravilan

Nr. CF vechi:235-Petroșnița
Nr. topografic:Parte din 2827

Adresa: Jud. Caraș-Severin

Nr. Crt	Nr cadastral Nr. topografic	Suprafața* (mp)	Observații / Referințe
A1		1.718	Sector cadastral:102 Teren neimprejmuit;

B. Partea II. Proprietari și acte

Inscrieri privitoare la dreptul de proprietate și alte drepturi reale		Referințe
4166 / 25/05/1914		
Act nr. -, din 25/05/1914 emis de -;		
B1	Intabulare, drept de PROPRIETATE, cf vechi, dobandit prin Conventie, cota actuala 1/1, cota initiala 1/1 1) COMUNA PETROSNITA, CIF:9999999999999	A1

C. Partea III. SARCINI .

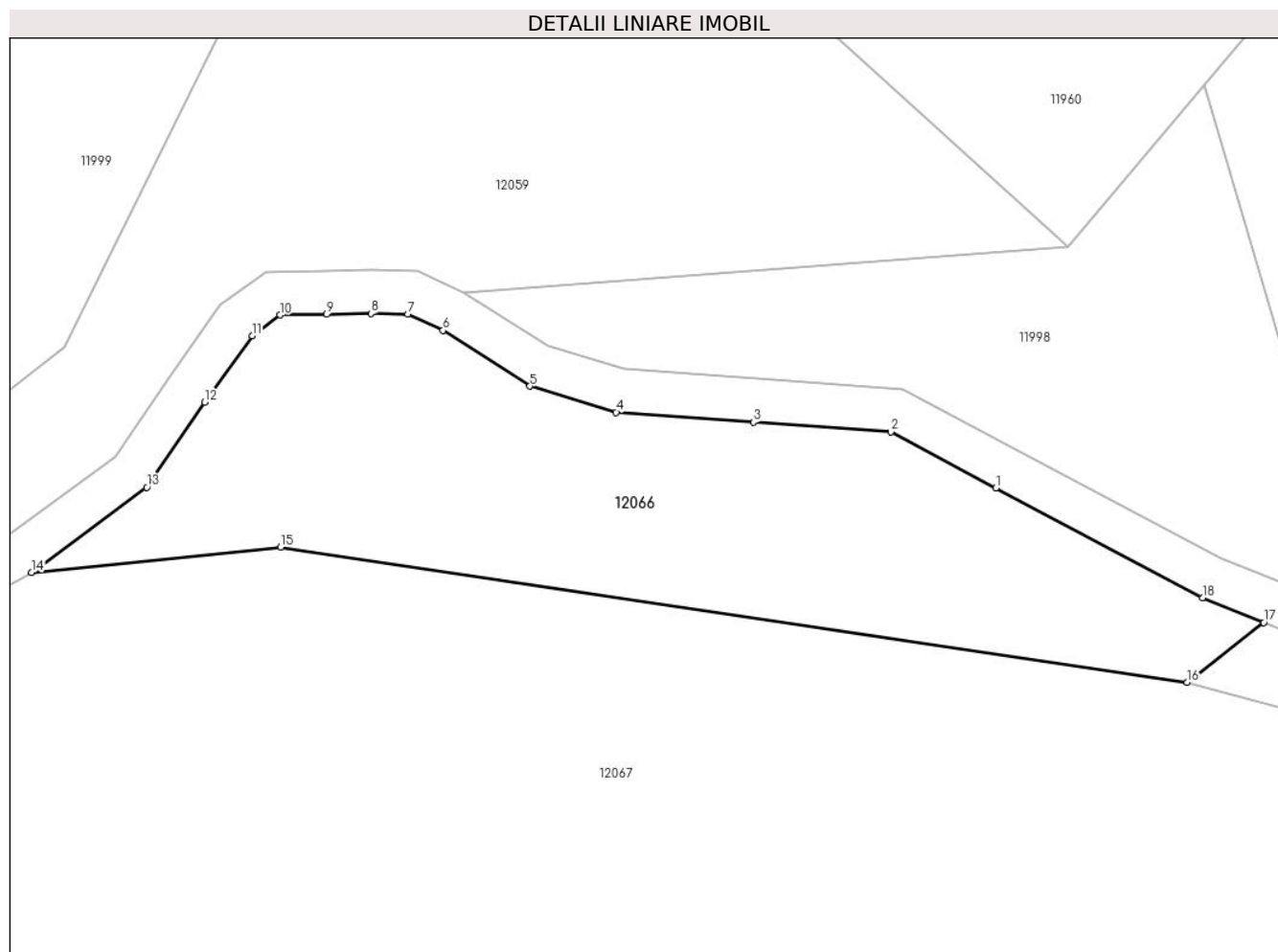
Inscrieri privind dezmembramintele dreptului de proprietate, drepturi reale de garanție și sarcini	Referințe
NU SUNT	

Anexa Nr. 1 La Partea I

Teren

Nr cadastral	Suprafața (mp)*	Observații / Referințe
	1.718	

* Suprafața este determinată în planul de proiecție Stereo 70.



Date referitoare la teren

Crt	Categorie folosință	Intravilan	Suprafața (mp)	Tarla	Parcelă	Nr. topo	Observații / Referințe
1	padure	NU	1.718	-	-	Parte din 2827	Pădure în Cernișoara

Lungime Segmente

1) Valorile lungimilor segmentelor sunt obținute din proiecție în plan.

Punct început	X / Y	Punct sfârșit	X / Y	Lungime segment (** (m)
1	282.133,38 427.665,586	2	282.123,696 427.670,731	10.966
2	282.123,696 427.670,731	3	282.111,026 427.671,636	12.702
3	282.111,026 427.671,636	4	282.098,406 427.672,538	12.652
4	282.098,406 427.672,538	5	282.090,459 427.674,939	8.302
5	282.090,459 427.674,939	6	282.082,451 427.680,08	9.516

Punct început	X / Y	Punct sfârșit	X / Y	Lungime segment (** (m)
6	282.082,451 427.680,08	7	282.079,186 427.681,588	3.596
7	282.079,186 427.681,588	8	282.075,797 427.681,619	3.389
8	282.075,797 427.681,619	9	282.071,726 427.681,559	4.071
9	282.071,726 427.681,559	10	282.067,422 427.681,496	4.304
10	282.067,422 427.681,496	11	282.064,848 427.679,581	3.208
11	282.064,848 427.679,581	12	282.060,494 427.673,45	7.52
12	282.060,494 427.673,45	13	282.055,144 427.665,621	9.482
13	282.055,144 427.665,621	14	282.044,535 427.657,788	13.187
14	282.044,535 427.657,788	15	282.067,473 427.660,115	23.056
15	282.067,473 427.660,115	16	282.151,012 427.647,671	84.461
16	282.151,012 427.647,671	17	282.158,058 427.653,182	8.945
17	282.158,058 427.653,182	18	282.152,423 427.655,469	6.081
18	282.152,423 427.655,469	1	282.133,38 427.665,586	21.564

** Lungimile segmentelor sunt determinate în planul de proiecție Stereo 70 și sunt rotunjite la 1 milimetru.

*** Distanța dintre puncte este formată din segmente cumulate ce sunt mai mici decât valoarea 1 milimetru.

**DATE DESPRE IMOBILUL NR. 12067**

Oficiul de Cadastru și Publicitate Imobiliară CARAS-SEVERIN
Biroul de Cadastru și Publicitate Imobiliară Caransebes

A. Partea I. Descrierea imobilului

Nr. CF vechi:179, 679-Petroșnița
Nr. topografic:2819, 2820, 2818, 2817,
2816, 3419, 3417, 3418, 3420 Parte din
3403

TEREN Extravilan

Adresa: Jud. Caraș-Severin

Nr. Crt	Nr cadastral Nr. topografic	Suprafața* (mp)	Observații / Referințe
A1	32538	110.835	Sector cadastral:102 Teren neimpregmuit;

Construcții

Crt	Nr cadastral Nr. topografic	Adresa	Observații / Referințe
A1.1		Jud. Caraș-Severin	Nr. niveluri:1; S. construita la sol:133 mp; S. construita desfasurata:133 mp;

B. Partea II. Proprietari și acte

Inscrieri privitoare la dreptul de proprietate și alte drepturi reale		Referințe
17286 / 13/06/2019		
Act Administrativ nr. L1-16557, din 28/03/2001 emis de CJPSDPAT CARAS-SEVERIN (act administrativ nr 102 din 12.06.2019, emis de PRIMARIA BUCOSNITA);		
B1	Se infiinteaza cartea funciara 32538 a imobilului cu numar cad.32538 , in baza documentatiei cadastrale vizate in 25.06.2019 si a titlului de proprietate nr.L1-16557/2001 , pentru imobilul din parcelele 2816, 2817, 2818, 2819, 2820, 3417, 3418, 3419, 3420	A1
B2	Imobil fara localizare certa din cauza lipsei planului parcelar	A1
24558 / 19/08/2019		
Act Notarial nr. 1218, din 13/08/2019 emis de Schinteie Petru;		
B4	Intabulare, drept de PROPRIETATE, donatie, dobandit prin Conventie, cota actuala 1/1, cota initiala 1/1 1) SCHITUL 'INALTAREA SFINTEI CRUCI' PETROSNITA, CIF:999999999999	A1
/		
Act Normativ nr. 7, din 13/03/1996 emis de PARLAMENTUL ROMÂNIEI (ADEVERINTA NR. 1271/15.04.2022, EMISA DE PRIMARIA COMUNEI BUCOSNITA);		
B5	Se notează suprapunerea juridică a două acte de proprietate, și anume actul notarial nr. 1218 din data de 13.08.2019, emis de BNP Schinteie Petru și Hotararea de Guvern nr. 1705 din 29.11.2006, emisa de Guvernul Romaniei, pe suprafata de 3770 mp	A1
B6	Intabulare, drept de PROPRIETATE, dobandit prin Lege, cota actuala 1/1 1) SCHITUL 'INALTAREA SFINTEI CRUCI' PETROSNITA, CIF:999999999999	A1.1

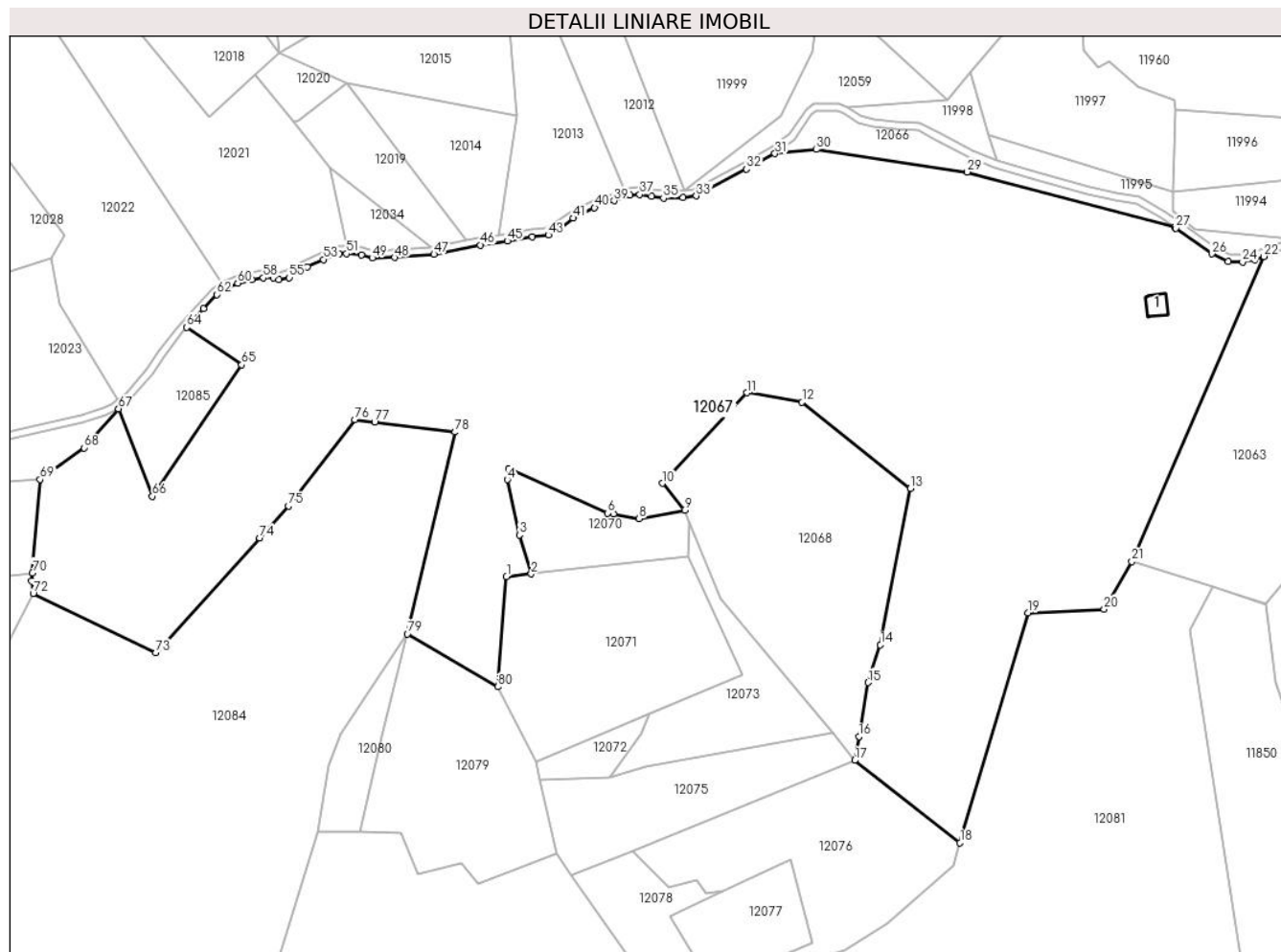
C. Partea III. SARCINI .

Inscrieri privind dezmembramintele dreptului de proprietate, drepturi reale de garanție și sarcini	Referințe
NU SUNT	

Anexa Nr. 1 La Partea I**Teren**

Nr cadastral	Suprafața (mp)*	Observații / Referințe
32538	110.835	

* Suprafața este determinată în planul de proiecție Stereo 70.

**Date referitoare la teren**

Crt	Categorie folosință	Intravilan	Suprafața (mp)	Tarla	Parcelă	Nr. topo	Observații / Referințe
1	curți constructii	NU	171	-	-	2819, 2820, 2818, 2817, 2816, 3419, 3417, 3418, 3420 Parte din 3403	Curți constructii în Radeș și Rachita
2	fâneata	NU	110.664	UP 2	UA 36	2819, 2820, 2818, 2817, 2816, 3419, 3417, 3418, 3420 Parte din 3403	Fâneată împădurită în Radeș și Rachita

Date referitoare la construcții

Crt	Număr	Destinație construcție	Supraf. (mp)	Situație juridică	Observații / Referințe
A1.1		construcții de locuințe	133	Cu acte	Nr. niveluri:1; S. construita la sol:133 mp; S. construita desfasurata:133 mp;

Lungime Segmente

1) Valorile lungimilor segmentelor sunt obținute din proiecție în plan.

Punct început	X / Y	Punct sfârșit	X / Y	Lungime segment	Punct început	X / Y	Punct sfârșit	X / Y	Lungime segment	Punct început	X / Y	Punct sfârșit	X / Y	Lungime segment
1	281.895,895 427.423,745	2	281.909,591 427.425,236	13.77 7	2	281.909,591 427.425,236	3	281.903,04 427.446,767	22.50 6	3	281.903,04 427.446,767	4	281.896,39 427.477,432	31.37 8
4	281.896,39 427.477,432	5	281.897,148 427.483,541	6.156	5	281.897,148 427.483,541	6	281.951,851 427.458,959	59.97 2	6	281.951,851 427.458,959	7	281.955,043 427.458,488	3.227
7	281.955,043 427.458,488	8	281.969,371 427.455,799	14.57 8	8	281.969,371 427.455,799	9	281.994,495 427.460,596	25.57 8	9	281.994,495 427.460,596	10	281.982,17 427.475,38	19.24 8
10	281.982,17 427.475,38	11	282.029,007 427.525,487	68.58 9	11	282.029,007 427.525,487	12	282.059,535 427.520,228	30.97 8	12	282.059,535 427.520,228	13	282.119,593 427.472,634	76.63
13	282.119,593 427.472,634	14	282.102,91 427.385,998	88.22 8	14	282.102,91 427.385,998	15	282.096,191 427.365,151	21.90 3	15	282.096,191 427.365,151	16	282.091,034 427.335,138	30.45 3
16	282.091,034 427.335,138	17	282.088,655 427.322,081	13.27 2	17	282.088,655 427.322,081	18	282.147,001 427.276,517	74.02 9	18	282.147,001 427.276,517	19	282.184,688 427.403,65	132.6 01
19	282.184,688 427.403,65	20	282.226,789 427.405,744	42.15 3	20	282.226,789 427.405,744	21	282.242,113 427.432,177	30.55 4	21	282.242,113 427.432,177	22	282.315,224 427.600,928	183.9 08
22	282.315,224 427.600,928	23	282.310,22 427.599,147	5.311	23	282.310,22 427.599,147	24	282.303,469 427.597,82	6.88	24	282.303,469 427.597,82	25	282.295,621 427.598,105	7.853
25	282.295,621 427.598,105	26	282.286,347 427.602,383	10.21 3	26	282.286,347 427.602,383	27	282.266,49 427.616,571	24.40 5	27	282.266,49 427.616,571	28	282.265,867 427.617,016	0.766
28	282.265,867 427.617,016	29	282.151,012 427.647,671	118.8 76	29	282.151,012 427.647,671	30	282.067,473 427.660,115	84.46 1	30	282.067,473 427.660,115	31	282.044,535 427.657,788	23.05 6
31	282.044,535 427.657,788	32	282.028,781 427.649,323	17.88 4	32	282.028,781 427.649,323	33	282.000,995 427.634,39	31.54 5	33	282.000,995 427.634,39	34	281.993,641 427.633,421	7.418
34	281.993,641 427.633,421	35	281.982,782 427.633,264	10.86	35	281.982,782 427.633,264	36	281.976,076 427.634,277	6.782	36	281.976,076 427.634,277	37	281.969,683 427.635,242	6.465
37	281.969,683 427.635,242	38	281.964,363 427.634,93	5.329	38	281.964,363 427.634,93	39	281.955,416 427.631,765	9.49	39	281.955,416 427.631,765	40	281.944,608 427.627,942	11.46 4
40	281.944,608 427.627,942	41	281.932,823 427.622,147	13.13 3	41	281.932,823 427.622,147	42	281.924,729 427.615,817	10.27 5	42	281.924,729 427.615,817	43	281.919,099 427.612,803	6.386
43	281.919,099 427.612,803	44	281.910,202 427.611,848	8.948	44	281.910,202 427.611,848	45	281.896,378 427.609,437	14.03 3	45	281.896,378 427.609,437	46	281.881,47 427.607,274	15.06 4
46	281.881,47 427.607,274	47	281.855,732 427.602,13	26.24 7	47	281.855,732 427.602,13	48	281.833,855 427.600,362	21.94 8	48	281.833,855 427.600,362	49	281.821,558 427.600,059	12.30 1
49	281.821,558 427.600,059	50	281.815,451 427.601,724	6.33	50	281.815,451 427.601,724	51	281.807,225 427.602,48	8.261	51	281.807,225 427.602,48	52	281.803,218 427.602,373	4.008
52	281.803,218 427.602,373	53	281.794,487 427.599,246	9.274	53	281.794,487 427.599,246	54	281.785,59 427.595,109	9.812	54	281.785,59 427.595,109	55	281.775,608 427.589,185	11.60 8
55	281.775,608 427.589,185	56	281.769,883 427.588,121	5.823	56	281.769,883 427.588,121	57	281.766,893 427.588,982	3.111	57	281.766,893 427.588,982	58	281.761,168 427.589,134	5.727
58	281.761,168 427.589,134	59	281.754,835 427.588,223	6.398	59	281.754,835 427.588,223	60	281.747,032 427.586,146	8.075	60	281.747,032 427.586,146	61	281.739,685 427.583,058	7.97
61	281.739,685 427.583,058	62	281.735,429 427.579,817	5.35	62	281.735,429 427.579,817	63	281.728,058 427.571,987	10.75 4	63	281.728,058 427.571,987	64	281.718,862 427.561,706	13.79 4
64	281.718,862 427.561,706	65	281.749,231 427.540,921	36.80 1	65	281.749,231 427.540,921	66	281.699,792 427.468,289	87.86 1	66	281.699,792 427.468,289	67	281.680,984 427.516,625	51.86 6
67	281.680,984 427.516,625	68	281.662,09 427.494,968	28.74	68	281.662,09 427.494,968	69	281.637,602 427.477,502	30.07 9	69	281.637,602 427.477,502	70	281.633,302 427.425,864	51.81 7
70	281.633,302 427.425,864	71	281.632,916 427.421,238	4.642	71	281.632,916 427.421,238	72	281.633,769 427.414,419	6.872	72	281.633,769 427.414,419	73	281.701,604 427.381,517	75.39 3
73	281.701,604 427.381,517	74	281.759,317 427.445,052	85.83 4	74	281.759,317 427.445,052	75	281.775,271 427.462,745	23.82 4	75	281.775,271 427.462,745	76	281.811,836 427.510,619	60.24 1
76	281.811,836 427.510,619	77	281.822,872 427.509,232	11.12 3	77	281.822,872 427.509,232	78	281.867,434 427.503,752	44.89 8	78	281.867,434 427.503,752	79	281.840,951 427.392,108	114.7 42
79	281.840,951 427.392,108	80	281.890,958 427.362,822	57.95 1	80	281.890,958 427.362,822	1	281.895,895 427.423,745	61.12 3					

** Lungimile segmentelor sunt determinate în planul de proiecție Stereo 70 și sunt rotunjite la 1 milimetru.

*** Distanța dintre puncte este formată din segmente cumulate ce sunt mai mici decât valoarea 1 milimetru.

**DATE DESPRE IMOBILUL NR. 12068**

Oficiul de Cadastru și Publicitate Imobiliară CARAS-SEVERIN
Biroul de Cadastru și Publicitate Imobiliară Caransebes

A. Partea I. Descrierea imobilului

TEREN Extravilan

Nr. CF vechi:366, 367-Petroșnița
Nr. topografic:2815/1, 2815/2

Adresa: Jud. Caraș-Severin

Nr. Crt	Nr cadastral Nr. topografic	Suprafața* (mp)	Observații / Referințe
A1		15.216	Sector cadastral:102 Teren neimprejmuț;

B. Partea II. Proprietari și acte

Inscrieri privitoare la dreptul de proprietate și alte drepturi reale		Referințe
/		
Act Administrativ nr. 1776, din 13/05/2024 emis de PRIMĂRIA COMUNEI BUCOȘNIȚA;		
B1	Inscrierea posesiei, drept de PROPRIETATE, dobandit prin Lege, cota actuala 1/1 1) NEIDENTIFICAT NEIDENTIFICAT	A1
Act Normativ nr. 7, din 13/03/1996 emis de PARLAMENTUL ROMÂNIEI;		
B2	SE NOTEAZĂ MENȚIUNEA DE PROPRIETAR NEIDENTIFICAT	A1

C. Partea III. SARCINI .

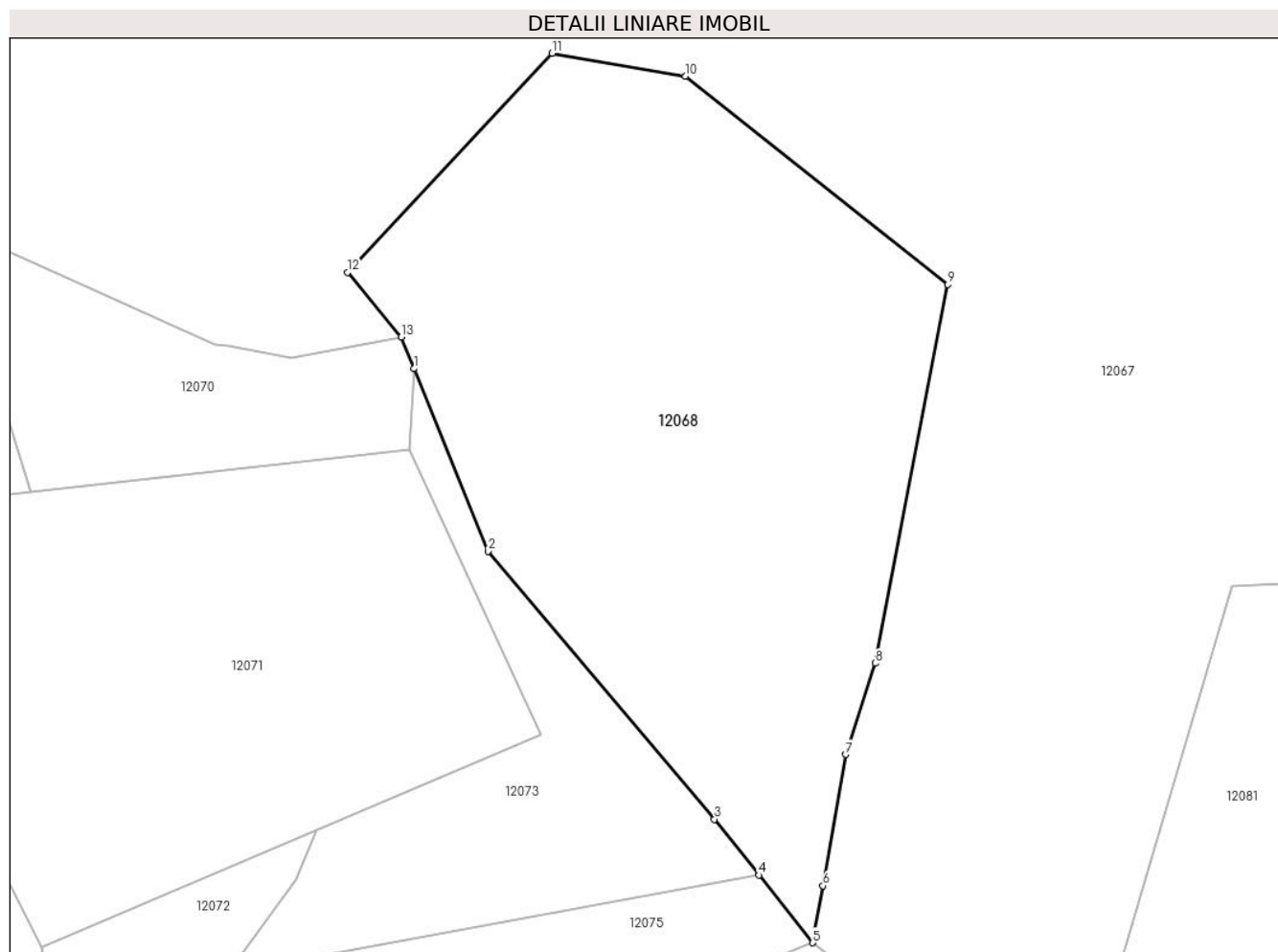
Inscrieri privind dezmembramintele dreptului de proprietate, drepturi reale de garanție și sarcini	Referințe
NU SUNT	

Anexa Nr. 1 La Partea I

Teren

Nr cadastral	Suprafața (mp)*	Observații / Referințe
	15.216	

* Suprafața este determinată în planul de proiecție Stereo 70.



Date referitoare la teren

Crt	Categorie folosință	Intravilan	Suprafața (mp)	Tarla	Parcelă	Nr. topo	Observații / Referințe
1	fâneata	NU	15.216	-	-	2815/1, 2815/2	Fâneată în Radeș

Lungime Segmente

1) Valorile lungimilor segmentelor sunt obținute din proiecție în plan.

Punct început	X / Y	Punct sfârșit	X / Y	Lungime segment (** (m)
1	281.997,392 427.453,351	2	282.014,329 427.411,62	45.037
2	282.014,329 427.411,62	3	282.066,174 427.350,318	80.286
3	282.066,174 427.350,318	4	282.076,343 427.337,546	16.326
4	282.076,343 427.337,546	5	282.088,655 427.322,081	19.767
5	282.088,655 427.322,081	6	282.091,034 427.335,138	13.272

Punct început	X / Y	Punct sfârșit	X / Y	Lungime segment (** (m)
6	282.091,034 427.335,138	7	282.096,191 427.365,151	30.453
7	282.096,191 427.365,151	8	282.102,91 427.385,998	21.903
8	282.102,91 427.385,998	9	282.119,593 427.472,634	88.228
9	282.119,593 427.472,634	10	282.059,535 427.520,228	76.63
10	282.059,535 427.520,228	11	282.029,007 427.525,487	30.978
11	282.029,007 427.525,487	12	281.982,17 427.475,38	68.589
12	281.982,17 427.475,38	13	281.994,495 427.460,596	19.248
13	281.994,495 427.460,596	1	281.997,392 427.453,351	7.803

** Lungimile segmentelor sunt determinate în planul de proiecție Stereo 70 și sunt rotunjite la 1 milimetru.

*** Distanța dintre puncte este formată din segmente cumulate ce sunt mai mici decât valoarea 1 milimetru.

**DATE DESPRE IMOBILUL NR. 12070**

Oficiul de Cadastru și Publicitate Imobiliară CARAS-SEVERIN
 Biroul de Cadastru și Publicitate Imobiliară Caransebes

A. Partea I. Descrierea imobilului

TEREN Extravilan

 Nr. CF vechi:442-Petroșnița
 Nr. topografic:Parte din 2812, 2811

Adresa: Jud. Caraș-Severin

Nr. Crt	Nr cadastral Nr. topografic	Suprafața* (mp)	Observații / Referințe
A1	32851	Din acte: 5.750 Masurata: 3.299	Sector cadastral:102 Teren neimprejmuț;

B. Partea II. Proprietari și acte

Inscrieri privitoare la dreptul de proprietate și alte drepturi reale		Referințe
515 / 25/05/1983		
Certificat De Mostenitor nr. 200, din 25/05/1983 emis de Notariatul de Stat Local Caransebes;		
B1	Intabulare, drept de PROPRIETATE, mostenire, dobandit prin Succesiune, cota actuala 3/12, cota initiala 3/12 1) CRISTOI NINA , fiica def.	A1
B2	Intabulare, drept de PROPRIETATE, mostenire, dobandit prin Succesiune, cota actuala 3/12, cota initiala 3/12 1) GHERGA EVA , fiica def.	A1
B3	Intabulare, drept de PROPRIETATE, mostenire, dobandit prin Succesiune, cota actuala 3/12, cota initiala 3/12 1) DORCA ELISAVETA , fiica def.	A1
36 / 08/01/1993		
Certificat De Mostenitor nr. 760, din 01/01/1992 emis de Notariatul Caransebes;		
B4	Intabulare, drept de PROPRIETATE, mostenire, dobandit prin Succesiune, cota actuala 1/12, cota initiala 1/12 1) CRISTOI NINA , fiica	A1
B5	Intabulare, drept de PROPRIETATE, mostenire, dobandit prin Succesiune, cota actuala 1/12, cota initiala 1/12 1) GHERGA EVA , fiica	A1
B6	Intabulare, drept de PROPRIETATE, mostenire, dobandit prin Succesiune, cota actuala 1/12, cota initiala 1/12 1) DORCA ELISAVETA , fiica	A1

C. Partea III. SARCINI .

Inscrieri privind dezmembramintele dreptului de proprietate, drepturi reale de garanție și sarcini	Referințe
NU SUNT	

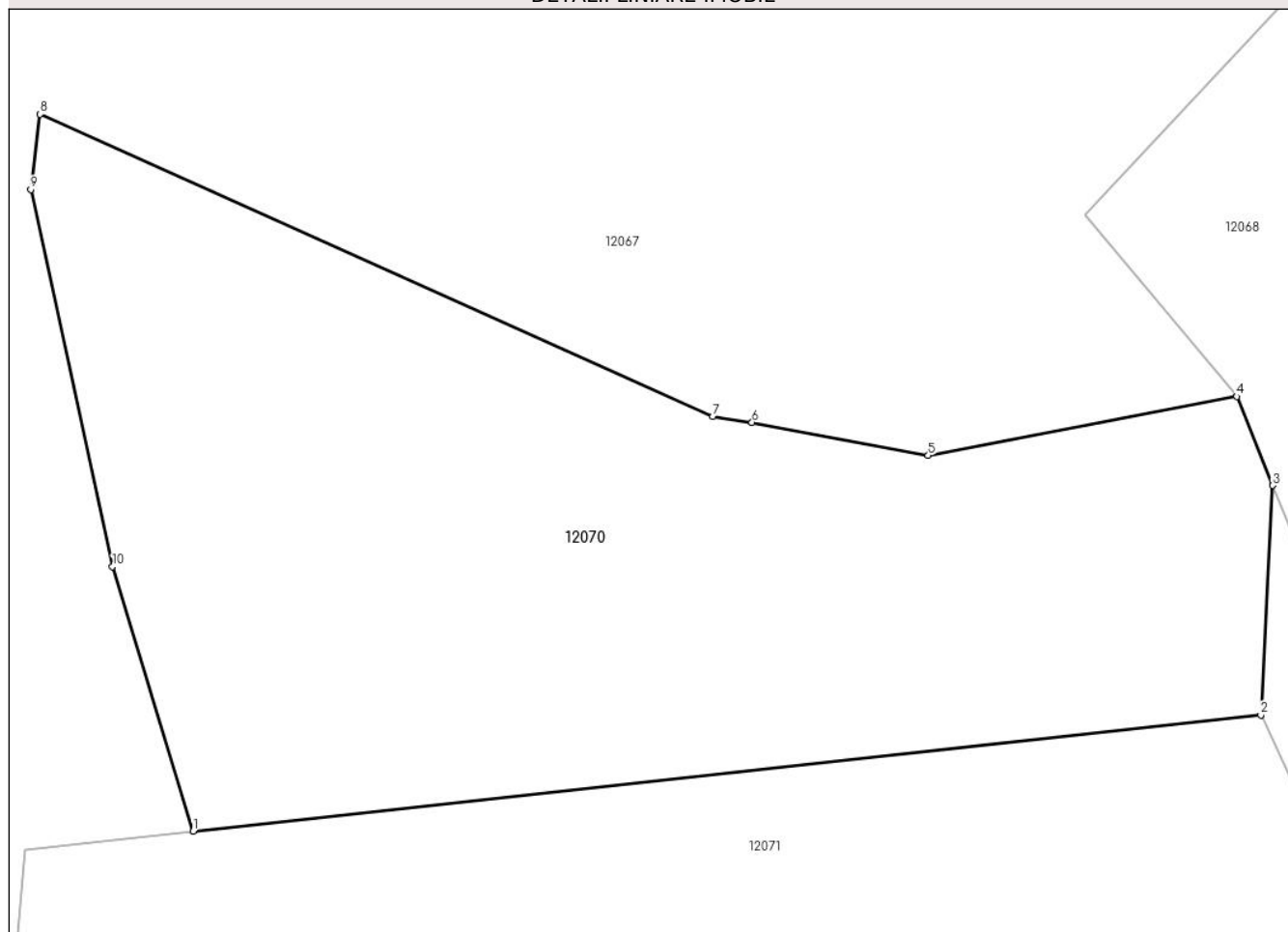
Anexa Nr. 1 La Partea I

Teren

Nr cadastral	Suprafața (mp)*	Observații / Referințe
32851	Din acte: 5.750 Masurata: 3.299	

* Suprafața este determinată în planul de proiecție Stereo 70.

DETALII LINIARE IMOBIL



Date referitoare la teren

Crt	Categorie folosință	Intravilan	Suprafața (mp)	Tarla	Parcelă	Nr. topo	Observații / Referințe
1	faneata	NU	3.299	-	-	Parte din 2812, 2811	Fâneată în Radeș, RESTUL DE SUPRAFAȚĂ SE REGĂSEȘTE LA ID 12071

Lungime Segmente

1) Valorile lungimilor segmentelor sunt obținute din proiecție în plan.

Punct început	X / Y	Punct sfârșit	X / Y	Lungime segment (** (m)
1	281.909,591 427.425,236	2	281.996,428 427.434,692	87.35
2	281.996,428 427.434,692	3	281.997,392 427.453,351	18.684
3	281.997,392 427.453,351	4	281.994,495 427.460,596	7.803
4	281.994,495 427.460,596	5	281.969,371 427.455,799	25.578

Punct început	X / Y	Punct sfârșit	X / Y	Lungime segment (** (m)
5	281.969,371 427.455,799	6	281.955,043 427.458,488	14.578
6	281.955,043 427.458,488	7	281.951,851 427.458,959	3.227
7	281.951,851 427.458,959	8	281.897,148 427.483,541	59.972
8	281.897,148 427.483,541	9	281.896,39 427.477,432	6.156
9	281.896,39 427.477,432	10	281.903,04 427.446,767	31.378
10	281.903,04 427.446,767	1	281.909,591 427.425,236	22.506

** Lungimile segmentelor sunt determinate în planul de proiecție Stereo 70 și sunt rotunjite la 1 milimetru.

*** Distanța dintre puncte este formată din segmente cumulate ce sunt mai mici decât valoarea 1 milimetru.

**DATE DESPRE IMOBILUL NR. 12071**

Oficiul de Cadastru și Publicitate Imobiliară CARAS-SEVERIN
Biroul de Cadastru și Publicitate Imobiliară Caransebes

A. Partea I. Descrierea imobilului

Nr. CF vechi:442, 179, 16, 347, 1188-
Petroșnița

Nr. topografic:2809, Parte din 2811, 2812,
2817, 2810, 2813/2, 2813/1

TEREN Extravilan

Adresa: Jud. Caraș-Severin

Nr. Crt	Nr cadastral Nr. topografic	Suprafața* (mp)	Observații / Referințe
A1	32850	Din acte: 784 Masurata: 10.454	Sector cadastral:102 Teren neimprejmuit; 32851

B. Partea II. Proprietari și acte

Inscrieri privitoare la dreptul de proprietate și alte drepturi reale		Referințe
336 / 05/04/1967		
Certificat De Mostenitor nr. 177, din 05/04/1967 emis de Notariatul de Stat al Raionului Caransebes;		
B1	Intabulare, drept de PROPRIETATE, dobandit prin Succesiune, cota actuala 784/10454, cota initiala 1/1 1) CRISTOI EVA, nasc.Bacila , fiica	A1
/		
Act Normativ nr. 7, din 13/03/1996 emis de PARLAMENTUL ROMÂNIEI;		
B2	Inscrierea provizorie, drept de PROPRIETATE, dobandit prin Lege, cota actuala 9670/10454 1) COMUNA BUCOȘNIȚA, CIF:3227645, PROPRIETAR NEIDENTIFICAT	A1

C. Partea III. SARCINI .

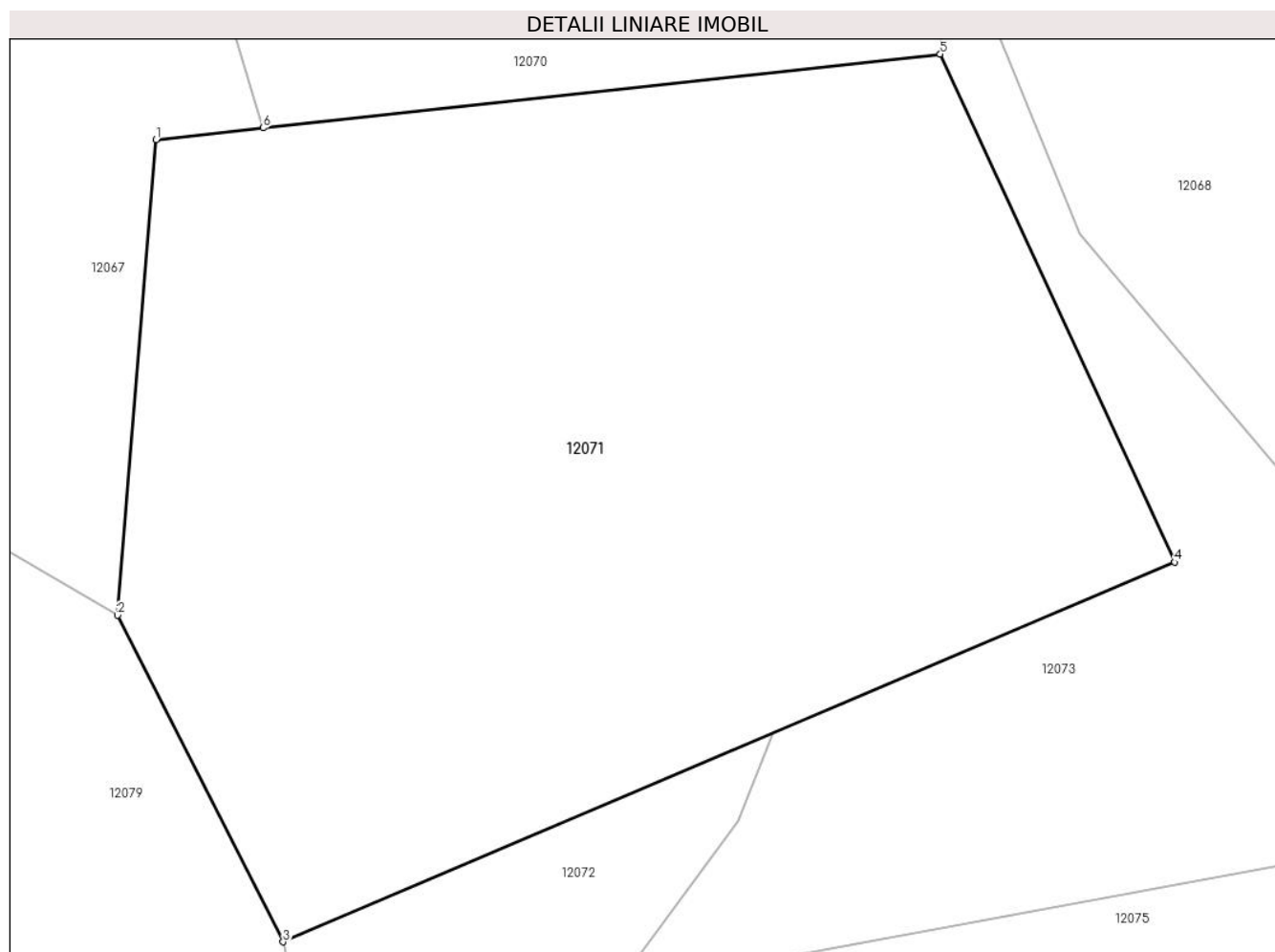
Inscrieri privind dezmembramintele dreptului de proprietate, drepturi reale de garanție și sarcini	Referințe
NU SUNT	

Anexa Nr. 1 La Partea I

Teren

Nr cadastral	Suprafața (mp)*	Observații / Referințe
32850	Din acte: 784 Masurata: 10.454	32851

* Suprafața este determinată în planul de proiecție Stereo 70.



Date referitoare la teren

Crt	Categorie folosință	Intra vilan	Suprafața (mp)	Tarla	Parcelă	Nr. topo	Observații / Referințe
1	faneata	NU	10.454	-	-	2809, Parte din 2811, 2812, 2817, 2810, 2813/2, 2813/1	Fâneață în Radeș

Lungime Segmente

1) Valorile lungimilor segmentelor sunt obținute din proiecție în plan.

Punct început	X / Y	Punct sfârșit	X / Y	Lungime segment (** (m)
1	281.895,895 427.423,745	2	281.890,958 427.362,822	61.123
2	281.890,958 427.362,822	3	281.912,168 427.320,985	46.906

Punct început	X / Y	Punct sfârşit	X / Y	Lungime segment (** (m)
3	281.912,168 427.320,985	4	282.026,486 427.369,616	124.232
4	282.026,486 427.369,616	5	281.996,428 427.434,692	71.682
5	281.996,428 427.434,692	6	281.909,591 427.425,236	87.35
6	281.909,591 427.425,236	1	281.895,895 427.423,745	13.777

** Lungimile segmentelor sunt determinate în planul de proiecţie Stereo 70 şi sunt rotunjite la 1 milimetru.

*** Distanţa dintre puncte este formată din segmente cumulate ce sunt mai mici decât valoarea 1 milimetru.

**DATE DESPRE IMOBILUL NR. 12072**

Oficiul de Cadastru și Publicitate Imobiliară CARAS-SEVERIN
Biroul de Cadastru și Publicitate Imobiliară Caransebes

A. Partea I. Descrierea imobilului

TEREN Extravilan

Nr. CF vechi:16-Petroșnița
Nr. topografic:Parte din 2810

Adresa: Jud. Caraș-Severin

Nr. Crt	Nr cadastral Nr. topografic	Suprafața* (mp)	Observații / Referințe
A1		Din acte: 5.992 Masurata: 1.040	Sector cadastral:102 Teren neimprejmuit;

B. Partea II. Proprietari și acte

Inscrieri privitoare la dreptul de proprietate și alte drepturi reale	Referințe
336 / 05/04/1967	
Act Notarial nr. 177, din 01/01/1967 emis de Notariatul de Stat al Raionului Caransebes;	
B1	A1
Intabulare, drept de PROPRIETATE, dobandit prin Succesiune, cota actuala 1/1	
1) CRISTOI EVA, născ. Băcilă, fiică, dom. în Petroșnița	

C. Partea III. SARCINI .

Inscrieri privind dezmembramintele dreptului de proprietate, drepturi reale de garanție și sarcini	Referințe
NU SUNT	

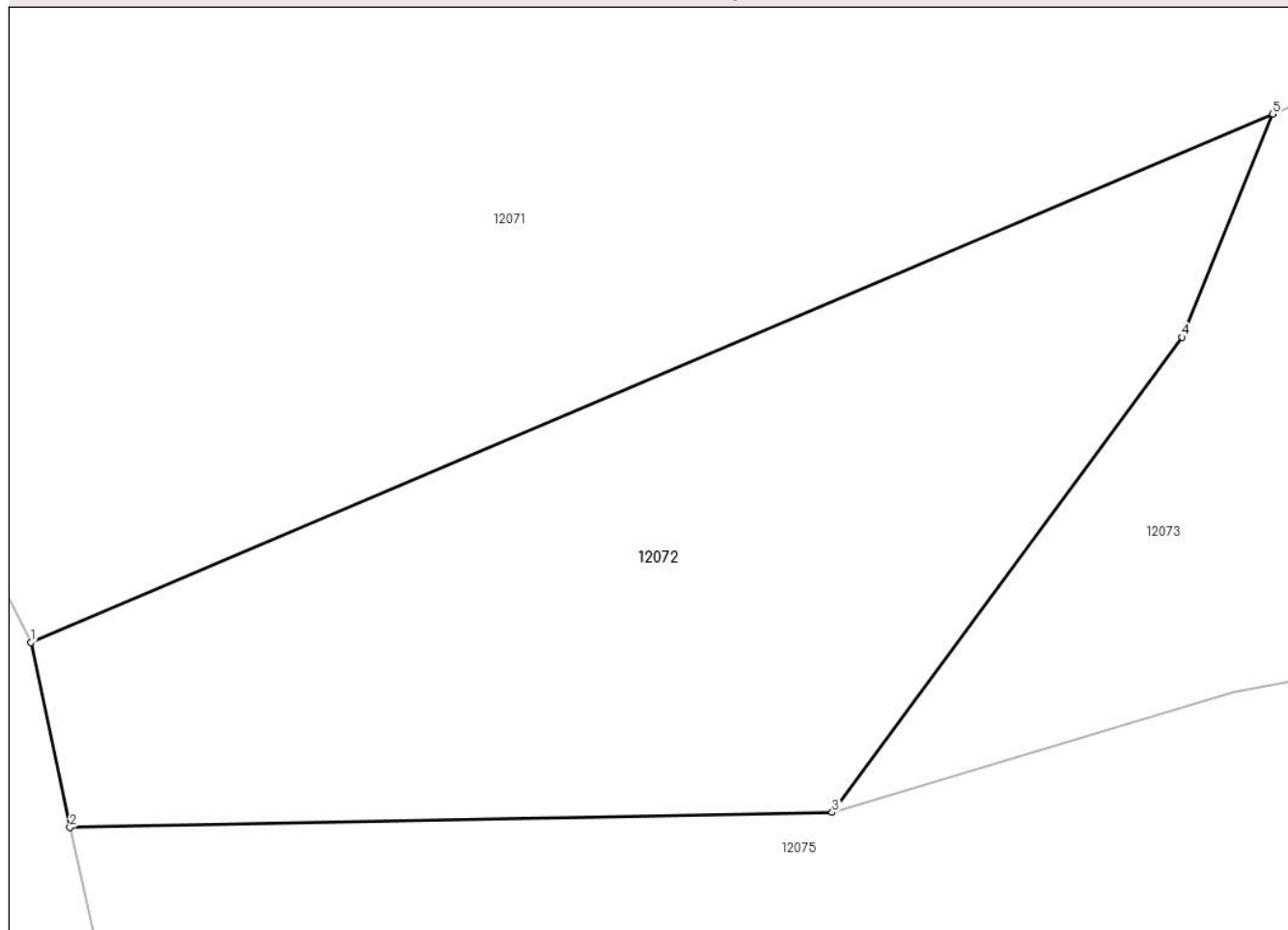
Anexa Nr. 1 La Partea I

Teren

Nr cadastral	Suprafața (mp)*	Observații / Referințe
	Din acte: 5.992 Masurata: 1.040	

* Suprafața este determinată în planul de proiecție Stereo 70.

DETALII LINIARE IMOBIL



Date referitoare la teren

Crt	Categorie folosință	Intra vilan	Suprafața (mp)	Tarla	Parcelă	Nr. topo	Observații / Referințe
1	faneata	NU	1.040	-	-	Parte din 2810	Fâneată în Radeș, restul de suprafață se regăsește la id 12071

Lungime Segmente

1) Valorile lungimilor segmentelor sunt obținute din proiecție în plan.

Punct început	X / Y	Punct sfârșit	X / Y	Lungime segment (** (m)
1	281.912,168 427.320,985	2	281.914,143 427.311,607	9.584
2	281.914,143 427.311,607	3	281.952,756 427.312,373	38.621
3	281.952,756 427.312,373	4	281.970,467 427.336,438	29.88
4	281.970,467 427.336,438	5	281.975,064 427.347,741	12.202
5	281.975,064 427.347,741	1	281.912,168 427.320,985	68.35

**** Lungimile segmentelor sunt determinate în planul de proiecție Stereo 70 și sunt rotunjite la 1 milimetru.**

***** Distanța dintre puncte este formată din segmente cumulate ce sunt mai mici decât valoarea 1 milimetru.**

**DATE DESPRE IMOBILUL NR. 12073**

Oficiul de Cadastru și Publicitate Imobiliară CARAS-SEVERIN
Biroul de Cadastru și Publicitate Imobiliară Caransebes

A. Partea I. Descrierea imobilului

TEREN Extravilan

Nr. CF vechi:1188,347-Petroșnița
Nr. topografic:Parte din 2813/1, 2813/2

Adresa: Jud. Caraș-Severin

Nr. Crt	Nr cadastral Nr. topografic	Suprafața* (mp)	Observații / Referințe
A1		4.393	Sector cadastral:102 Teren neimprejmuit;

B. Partea II. Proprietari și acte

Inscrieri privitoare la dreptul de proprietate și alte drepturi reale		Referințe
/		
Act Administrativ nr. 1, din 01/01/2024 emis de -;		
B1	Inscrierea posesiei, drept de PROPRIETATE, dobandit prin Lege, cota actuala 1/1 1) NEIDENTIFICAT NEIDENTIFICAT	A1
Act Normativ nr. 7, din 13/03/1996 emis de PARLAMENTUL ROMÂNIEI;		
B2	SE NOTEAZĂ MENȚIUNEA DE PROPRIETAR NEIDENTIFICAT	A1

C. Partea III. SARCINI .

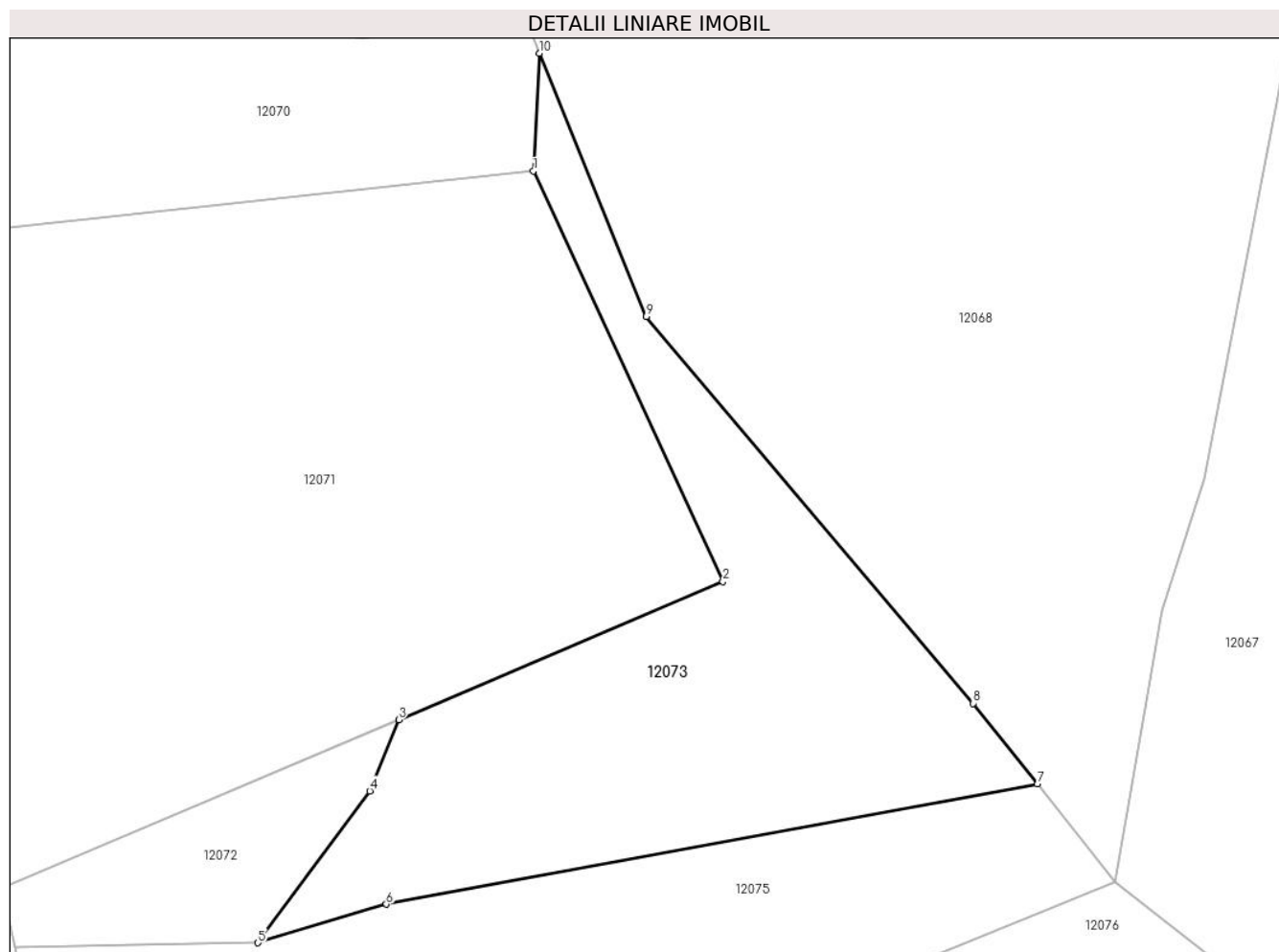
Inscrieri privind dezmembramintele dreptului de proprietate, drepturi reale de garanție și sarcini	Referințe
NU SUNT	

Anexa Nr. 1 La Partea I

Teren

Nr cadastral	Suprafața (mp)*	Observații / Referințe
	4.393	

* Suprafața este determinată în planul de proiecție Stereo 70.



Date referitoare la teren

Crt	Categorie folosință	Intravilan	Suprafața (mp)	Tarla	Parcelă	Nr. topo	Observații / Referințe
1	fâneata	NU	4.393	-	-	Parte din 2813/1, 2813/2	Fâneată în Radeș

Lungime Segmente

1) Valorile lungimilor segmentelor sunt obținute din proiecție în plan.

Punct început	X / Y	Punct sfârșit	X / Y	Lungime segment (** (m)
1	281.996,428 427.434,692	2	282.026,486 427.369,616	71.682
2	282.026,486 427.369,616	3	281.975,064 427.347,741	55.881
3	281.975,064 427.347,741	4	281.970,467 427.336,438	12.202
4	281.970,467 427.336,438	5	281.952,756 427.312,373	29.88

Punct început	X / Y	Punct sfârșit	X / Y	Lungime segment (** (m)
5	281.952,756 427.312,373	6	281.973,085 427.318,49	21.229
6	281.973,085 427.318,49	7	282.076,343 427.337,546	105.002
7	282.076,343 427.337,546	8	282.066,174 427.350,318	16.326
8	282.066,174 427.350,318	9	282.014,329 427.411,62	80.286
9	282.014,329 427.411,62	10	281.997,392 427.453,351	45.037
10	281.997,392 427.453,351	1	281.996,428 427.434,692	18.684

** Lungimile segmentelor sunt determinate în planul de proiecție Stereo 70 și sunt rotunjite la 1 milimetru.

*** Distanța dintre puncte este formată din segmente cumulate ce sunt mai mici decât valoarea 1 milimetru.

**DATE DESPRE IMOBILUL NR. 12075**

Oficiul de Cadastru și Publicitate Imobiliară CARAS-SEVERIN
Biroul de Cadastru și Publicitate Imobiliară Caransebes

A. Partea I. Descrierea imobilului

TEREN Extravilan

Nr. CF vechi:363-Petroșnița
Nr. topografic:2806, 2807

Adresa: Jud. Caraș-Severin

Nr. Crt	Nr cadastral Nr. topografic	Suprafața* (mp)	Observații / Referințe
A1		5.940	Sector cadastral:102 Teren neimprejmuit;

B. Partea II. Proprietari și acte

Inscrieri privitoare la dreptul de proprietate și alte drepturi reale		Referințe
1752 / 23/03/1998		
Act Notarial nr. 889, din 01/01/1998 emis de BNP SIMESCU GHEORGHE;		
B1	Intabulare, drept de PROPRIETATE drept întreținere, dobândit prin Convenție, cota actuala 1/1 1) RATUNDU SOLOMIA , și soțul 2) RATUNDU VASILE <i>OBSERVATII: bun comun</i>	A1

C. Partea III. SARCINI

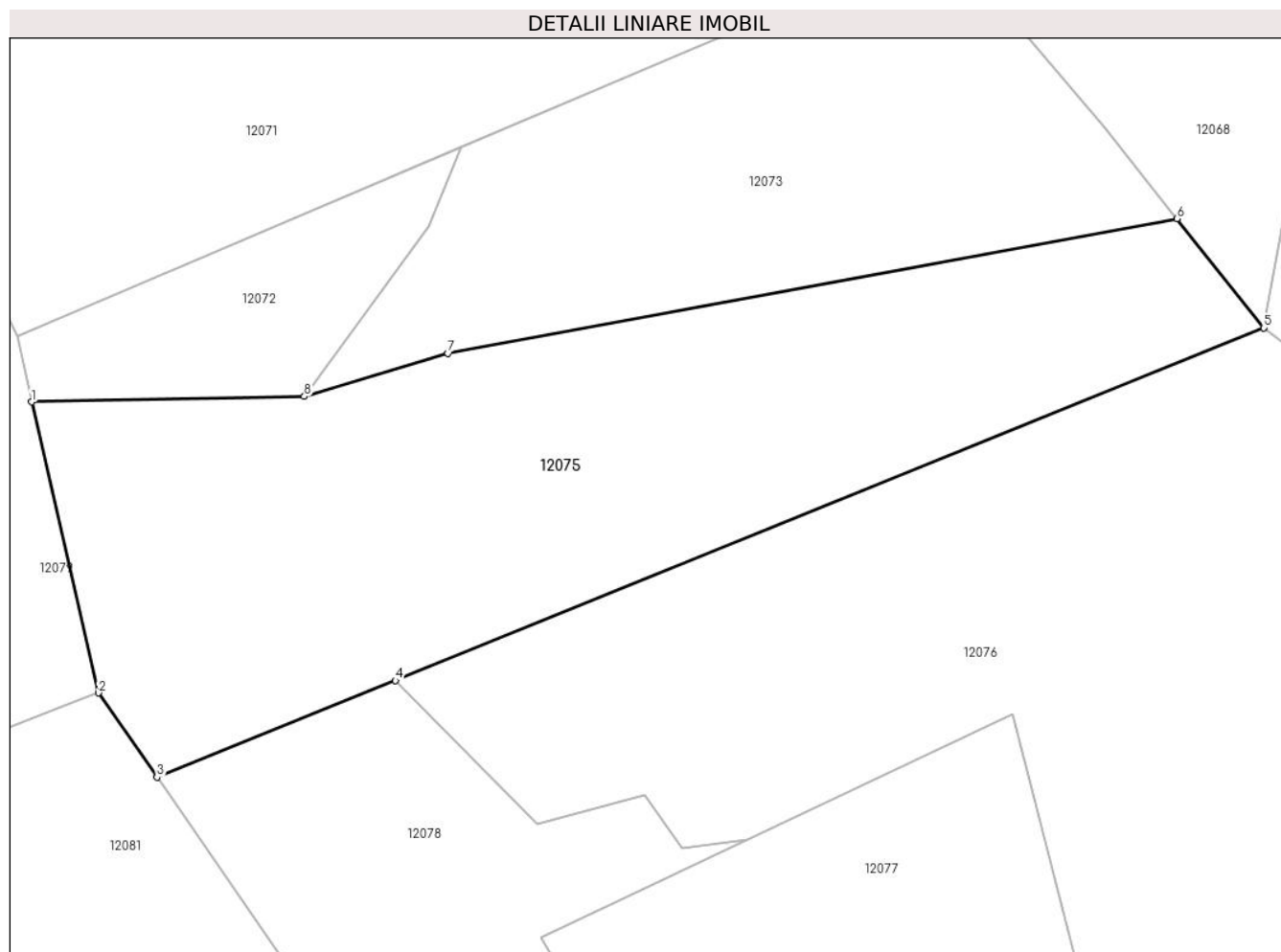
Inscrieri privind dezmembramintele dreptului de proprietate, drepturi reale de garanție și sarcini		Referințe
3283 / 27/11/1930		
Act Notarial nr. 889, din 01/01/1998 emis de BNP SIMESCU GHEORGHE;		
C1	Intabulare, drept de UZUFRUCT VIAGER, cota actuala 1/1 1) CRISTOI METODIE , și soția născ. Ivanici Floarea, dom. în Petroșnița	A1
1667 / 25/07/1935		
Hotarare Judecatoreasca nr. 4757, din 01/01/1934 emis de JUDECĂTORIA CARANSEBEȘ;		
C2	Intabulare, drept de UZUFRUCT VIAGER, cota actuala 1/4 1) CRISTOI SOLOMIA , născ. Carabaș, dom. în Petroșnița	A1
1752 / 23/03/1998		
Act Notarial nr. 889, din 01/01/1998 emis de BNP SIMESCU GHEORGHE;		
C3	Intabulare, drept de UZUFRUCT VIAGER, cota actuala 1/1 1) CURIA FLOARE	A1

Anexa Nr. 1 La Partea I

Teren

Nr cadastral	Suprafața (mp)*	Observații / Referințe
	5.940	

* Suprafața este determinată în planul de proiecție Stereo 70.



Date referitoare la teren

Crt	Categorie folosință	Intravilan	Suprafața (mp)	Tarla	Parcelă	Nr. topo	Observații / Referințe
1	fâneata	NU	5.940	-	-	2806	Fâneată în Radeș

Lungime Segmente

1) Valorile lungimilor segmentelor sunt obținute din proiecție în plan.

Punct început	X / Y	Punct sfârșit	X / Y	Lungime segment (** (m)
1	281.914,143 427.311,607	2	281.923,597 427.270,421	42.257
2	281.923,597 427.270,421	3	281.931,894 427.258,48	14.541
3	281.931,894 427.258,48	4	281.965,667 427.272,182	36.447
4	281.965,667 427.272,182	5	282.088,655 427.322,081	132.725
5	282.088,655 427.322,081	6	282.076,343 427.337,546	19.767

Punct început	X / Y	Punct sfârșit	X / Y	Lungime segment (** (m)
6	282.076,343 427.337,546	7	281.973,085 427.318,49	105.002
7	281.973,085 427.318,49	8	281.952,756 427.312,373	21.229
8	281.952,756 427.312,373	1	281.914,143 427.311,607	38.621

** Lungimile segmentelor sunt determinate în planul de proiecție Stereo 70 și sunt rotunjite la 1 milimetru.

*** Distanța dintre puncte este formată din segmente cumulate ce sunt mai mici decât valoarea 1 milimetru.

**DATE DESPRE IMOBILUL NR. 12076**

Oficiul de Cadastru și Publicitate Imobiliară CARAS-SEVERIN
Biroul de Cadastru și Publicitate Imobiliară Caransebes

A. Partea I. Descrierea imobilului

TEREN Extravilan

Nr. CF vechi:728, 370-Petroșnița
Nr. topografic:2805/2, 2805/3

Adresa: Jud. Caraș-Severin

Nr. Crt	Nr cadastral Nr. topografic	Suprafața* (mp)	Observații / Referințe
A1	30615	Din acte: 9.652 Masurata: 9.449	Sector cadastral:102 Teren neimprejmuit;

B. Partea II. Proprietari și acte

Inscrieri privitoare la dreptul de proprietate și alte drepturi reale	Referințe
16569 / 02/08/2012	
Act Notarial nr. 92, din 23/07/2012 emis de SCHINTEIE PETRU;	
B2	A1
Intabulare, drept de PROPRIETATE, dobandit prin Succesiune, cota actuala 1/1, cota initiala 1/1 1) CRISTOI PETRU ZENO	

C. Partea III. SARCINI .

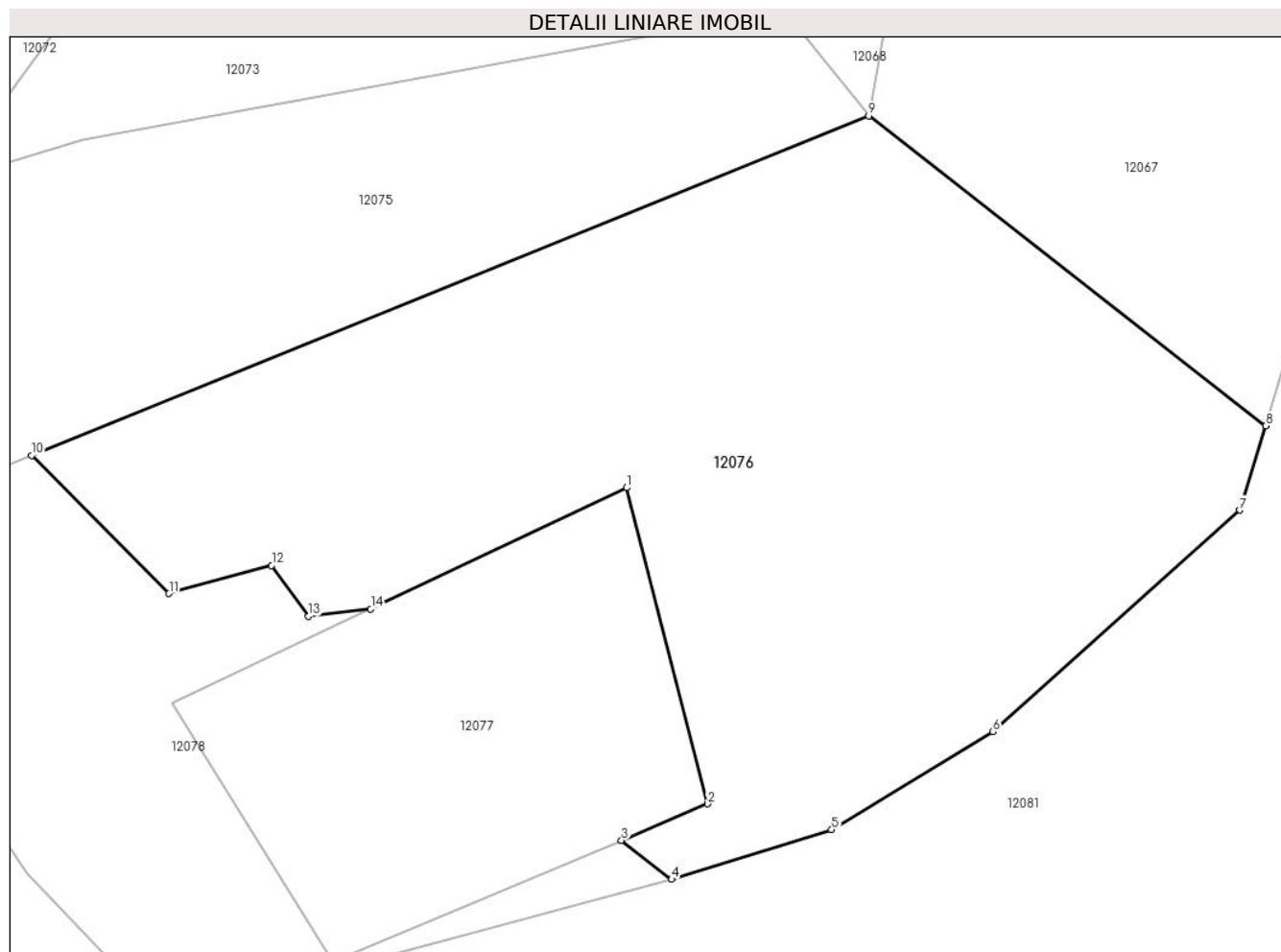
Inscrieri privind dezmembramintele dreptului de proprietate, drepturi reale de garanție și sarcini	Referințe
NU SUNT	

Anexa Nr. 1 La Partea I

Teren

Nr cadastral	Suprafața (mp)*	Observații / Referințe
30615	Din acte: 9.652 Masurata: 9.449	

* Suprafața este determinată în planul de proiecție Stereo 70.



Date referitoare la teren

Crt	Categorie folosință	Intravilan	Suprafața (mp)	Tarla	Parcelă	Nr. topo	Observații / Referințe
1	fâneata	NU	9.449	-	-	2805/2, 2805/3	Fâneață în Radeș

Lungime Segmente

1) Valorile lungimilor segmentelor sunt obținute din proiecție în plan.

Punct început	X / Y	Punct sfârșit	X / Y	Lungime segment (** (m)
1	282.053,11 427.267,434	2	282.065,02 427.220,979	47.957
2	282.065,02 427.220,979	3	282.052,334 427.215,631	13.767
3	282.052,334 427.215,631	4	282.059,697 427.209,895	9.334
4	282.059,697 427.209,895	5	282.083,206 427.217,193	24.616
5	282.083,206 427.217,193	6	282.106,903 427.231,61	27.738

Punct început	X / Y	Punct sfârșit	X / Y	Lungime segment (** (m)
6	282.106,903 427.231,61	7	282.143,155 427.264,149	48.713
7	282.143,155 427.264,149	8	282.147,001 427.276,517	12.952
8	282.147,001 427.276,517	9	282.088,655 427.322,081	74.029
9	282.088,655 427.322,081	10	281.965,667 427.272,182	132.725
10	281.965,667 427.272,182	11	281.985,841 427.251,873	28.626
11	281.985,841 427.251,873	12	282.000,947 427.256,019	15.665
12	282.000,947 427.256,019	13	282.006,334 427.248,532	9.224
13	282.006,334 427.248,532	14	282.015,488 427.249,636	9.22
14	282.015,488 427.249,636	1	282.053,11 427.267,434	41.62

** Lungimile segmentelor sunt determinate în planul de proiecție Stereo 70 și sunt rotunjite la 1 milimetru.

*** Distanța dintre puncte este formată din segmente cumulate ce sunt mai mici decât valoarea 1 milimetru.

**DATE DESPRE IMOBILUL NR. 12077**

Oficiul de Cadastru și Publicitate Imobiliară CARAS-SEVERIN
Biroul de Cadastru și Publicitate Imobiliară Caransebes

A. Partea I. Descrierea imobilului

TEREN Extravilan

Nr. CF vechi:370, 727-Petroșnița
Nr. topografic:2805/1, 2804/1

Adresa: Jud. Caraș-Severin

Nr. Crt	Nr cadastral Nr. topografic	Suprafața* (mp)	Observații / Referințe
A1	30609	3.067	Sector cadastral:102 Teren neimprejmuit;

B. Partea II. Proprietari și acte

Inscrieri privitoare la dreptul de proprietate și alte drepturi reale		Referințe
521 / 14/07/1960		
Certificat Mostenitor nr. 1381/1942, din 04/11/1111;		
B1	Intabulare, drept de PROPRIETATE, dobandit prin Succesiune, cota actuala 1/2, cota initiala 1/2 1) VERNICHESCU MOISE , minor <i>OBSERVATII: (provenita din conversia CF 370-Petrosnita)</i>	A1
B2	Intabulare, drept de PROPRIETATE, dobandit prin Succesiune, cota actuala 1/2, cota initiala 1/2 1) VERNICHESCU METODIE , minor <i>OBSERVATII: (provenita din conversia CF 370-Petrosnita)</i>	A1
/		
Act Normativ nr. 7, din 13/03/1996 emis de PARLAMENTUL ROMÂNIEI (ADEVERINȚA 5011/04.10.2023, EMISĂ DE PRIMĂRIA COMUNEI BUCOȘNIȚA);		
B3	Se notează posesia faptică în favoarea lui 1) HAMAT VIDA-FLORINA	A1

C. Partea III. SARCINI

Inscrieri privind dezmembramintele dreptului de proprietate, drepturi reale de garanție și sarcini		Referințe
521 / 14/07/1960		
Act nr. 0, din 04/11/1111;		
C1	Intabulare, drept de UZUFRUCT VIAGER, cota actuala 1/1 1) VERNICHESCU IOSIF <i>OBSERVATII: (provenita din conversia CF 370-Petrosnita)</i>	A1

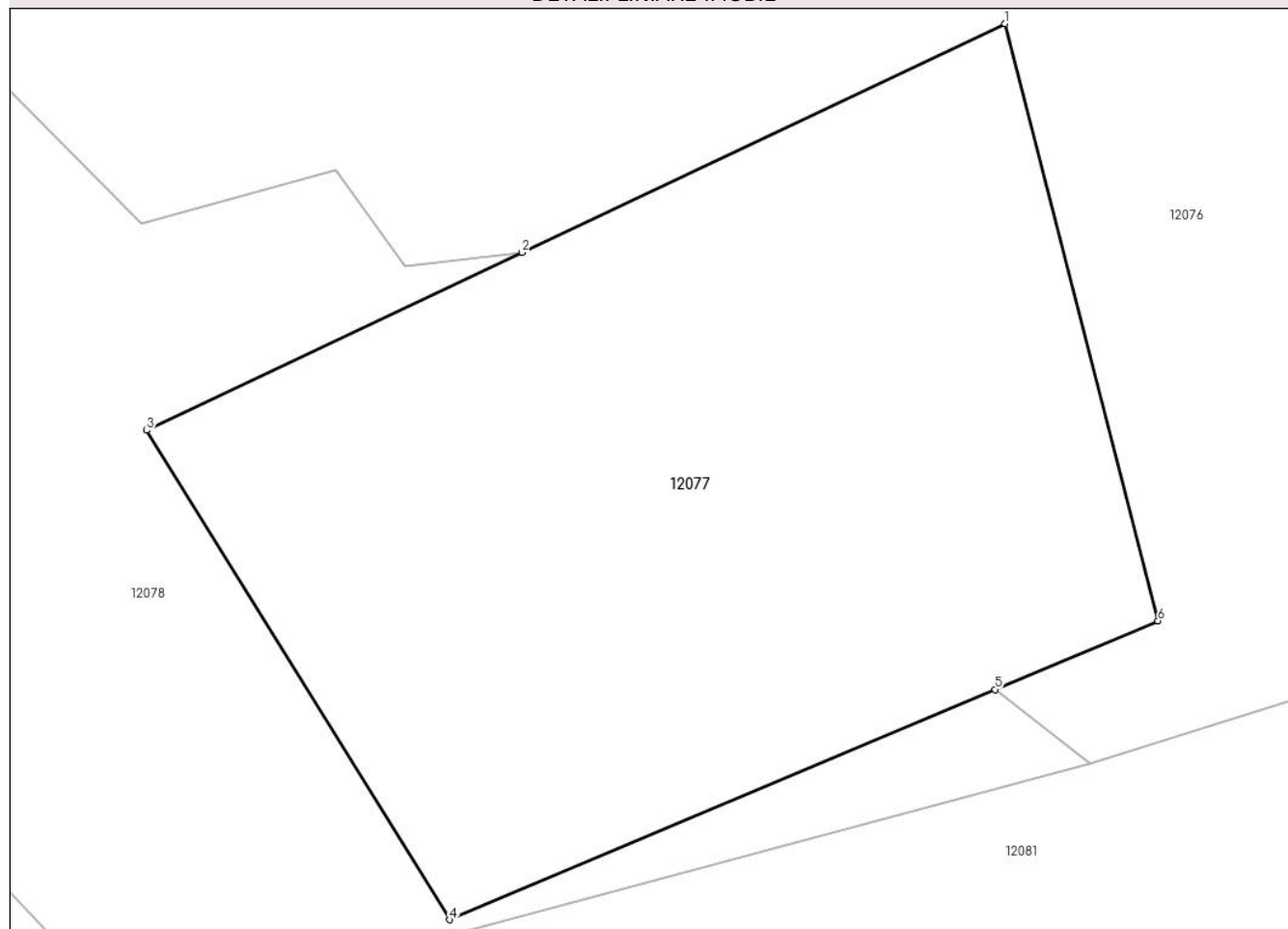
Anexa Nr. 1 La Partea I

Teren

Nr cadastral	Suprafața (mp)*	Observații / Referințe
30609	3.067	

* Suprafața este determinată în planul de proiecție Stereo 70.

DETALII LINIARE IMOBIL



Date referitoare la teren

Crt	Categorie folosință	Intra vilan	Suprafața (mp)	Tarla	Parcelă	Nr. topo	Observații / Referințe
1	faneata	NU	3.067	-	-	2805/1, 2804/1	Fâneată împădurită în Radeș

Lungime Segmente

1) Valorile lungimilor segmentelor sunt obținute din proiecție în plan.

Punct început	X / Y	Punct sfârșit	X / Y	Lungime segment (** (m)
1	282.053,11 427.267,434	2	282.015,488 427.249,636	41.62
2	282.015,488 427.249,636	3	281.986,238 427.235,798	32.358
3	281.986,238 427.235,798	4	282.009,832 427.197,715	44.799
4	282.009,832 427.197,715	5	282.052,334 427.215,631	46.124
5	282.052,334 427.215,631	6	282.065,02 427.220,979	13.767

Punct început	X / Y	Punct sfârșit	X / Y	Lungime segment (** (m)
6	282.065,02 427.220,979	1	282.053,11 427.267,434	47.957

** Lungimile segmentelor sunt determinate în planul de proiecție Stereo 70 și sunt rotunjite la 1 milimetru.

*** Distanța dintre puncte este formată din segmente cumulate ce sunt mai mici decât valoarea 1 milimetru.

**DATE DESPRE IMOBILUL NR. 12078**

Oficiul de Cadastru și Publicitate Imobiliară CARAS-SEVERIN
Biroul de Cadastru și Publicitate Imobiliară Caransebes

A. Partea I. Descrierea imobilului

TEREN Extravilan

Nr. CF vechi:370-Petroșnița

Nr. topografic:2804/2

Adresa: Jud. Caraș-Severin

Nr. Crt	Nr cadastral Nr. topografic	Suprafața* (mp)	Observații / Referințe
A1	30619	Din acte: 2.244 Masurata: 3.379	Sector cadastral:102 Teren neimprejmuit;

B. Partea II. Proprietari și acte

Inscrieri privitoare la dreptul de proprietate și alte drepturi reale	Referințe
16571 / 02/08/2012	
Act Notarial nr. 92, din 23/07/2012 emis de SCHINTEIE PETRU;	
B2	A1
Intabulare, drept de PROPRIETATE, dobandit prin Succesiune, cota actuala 2244/3379, cota initiala 1/1	
1) CRISTOI PETRU ZENO	
/	
Act Normativ nr. 7, din 13/03/1996 emis de PARLAMENTUL ROMÂNIEI;	
B3	A1
Inscrierea provizorie, drept de PROPRIETATE, dobandit prin Lege, cota actuala 1135/3379	
1) COMUNA BUCOȘNIȚA, CIF:3227645, PROPRIETAR NEIDENTIFICAT	

C. Partea III. SARCINI .

Inscrieri privind dezmembramintele dreptului de proprietate, drepturi reale de garanție și sarcini	Referințe
NU SUNT	

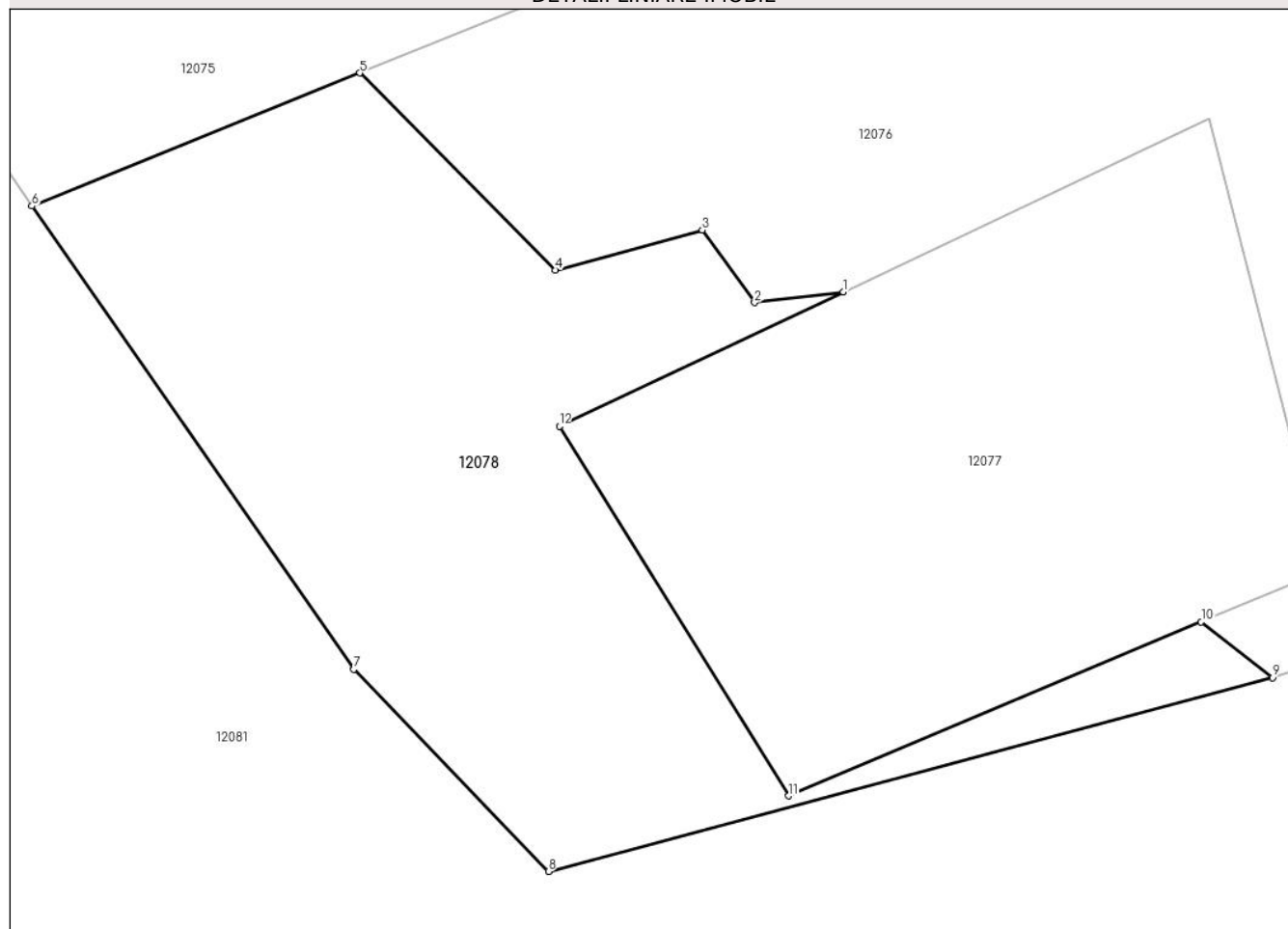
Anexa Nr. 1 La Partea I

Teren

Nr cadastral	Suprafața (mp)*	Observații / Referințe
30619	Din acte: 2.244 Masurata: 3.379	

* Suprafața este determinată în planul de proiecție Stereo 70.

DETALII LINIARE IMOBIL



Date referitoare la teren

Crt	Categorie folosință	Intra vilan	Suprafața (mp)	Tarla	Parcelă	Nr. topo	Observații / Referințe
1	faneata	NU	3.379	-	-	Parte din 2804/1	Fâneată împădurită în Radeș

Lungime Segmente

1) Valorile lungimilor segmentelor sunt obținute din proiecție în plan.

Punct început	X / Y	Punct sfârșit	X / Y	Lungime segment (** (m)
1	282.015,488 427.249,636	2	282.006,334 427.248,532	9.22
2	282.006,334 427.248,532	3	282.000,947 427.256,019	9.224
3	282.000,947 427.256,019	4	281.985,841 427.251,873	15.665
4	281.985,841 427.251,873	5	281.965,667 427.272,182	28.626
5	281.965,667 427.272,182	6	281.931,894 427.258,48	36.447

Punct început	X / Y	Punct sfârșit	X / Y	Lungime segment (** (m)
6	281.931,894 427.258,48	7	281.965,059 427.210,745	58.125
7	281.965,059 427.210,745	8	281.985,103 427.189,924	28.901
8	281.985,103 427.189,924	9	282.059,697 427.209,895	77.221
9	282.059,697 427.209,895	10	282.052,334 427.215,631	9.334
10	282.052,334 427.215,631	11	282.009,832 427.197,715	46.124
11	282.009,832 427.197,715	12	281.986,238 427.235,798	44.799
12	281.986,238 427.235,798	1	282.015,488 427.249,636	32.358

** Lungimile segmentelor sunt determinate în planul de proiecție Stereo 70 și sunt rotunjite la 1 milimetru.

*** Distanța dintre puncte este formată din segmente cumulate ce sunt mai mici decât valoarea 1 milimetru.

**DATE DESPRE IMOBILUL NR. 12079**

Oficiul de Cadastru și Publicitate Imobiliară CARAS-SEVERIN
 Biroul de Cadastru și Publicitate Imobiliară Caransebes

A. Partea I. Descrierea imobilului

TEREN Extravilan

Nr. CF vechi:353-Petroșnița
 Nr. topografic:2808

Adresa: Jud. Caraș-Severin

Nr. Crt	Nr cadastral Nr. topografic	Suprafața* (mp)	Observații / Referințe
A1		9.333	Sector cadastral:102 Teren neimprejmuit;

B. Partea II. Proprietari și acte

Inscrieri privitoare la dreptul de proprietate și alte drepturi reale		Referințe
556 / 29/07/1960		
Act Notarial nr. 559, din 01/01/1953 emis de NOTARIATUL DE STAT CARANSEBEȘ;		
B1	Intabulare, drept de PROPRIETATE, dobândit prin Succesiune, cota actuala 1/1 1) MIHUȚA VIDA, născ. Poenaru, dom. în Petroșnița	A1

C. Partea III. SARCINI .

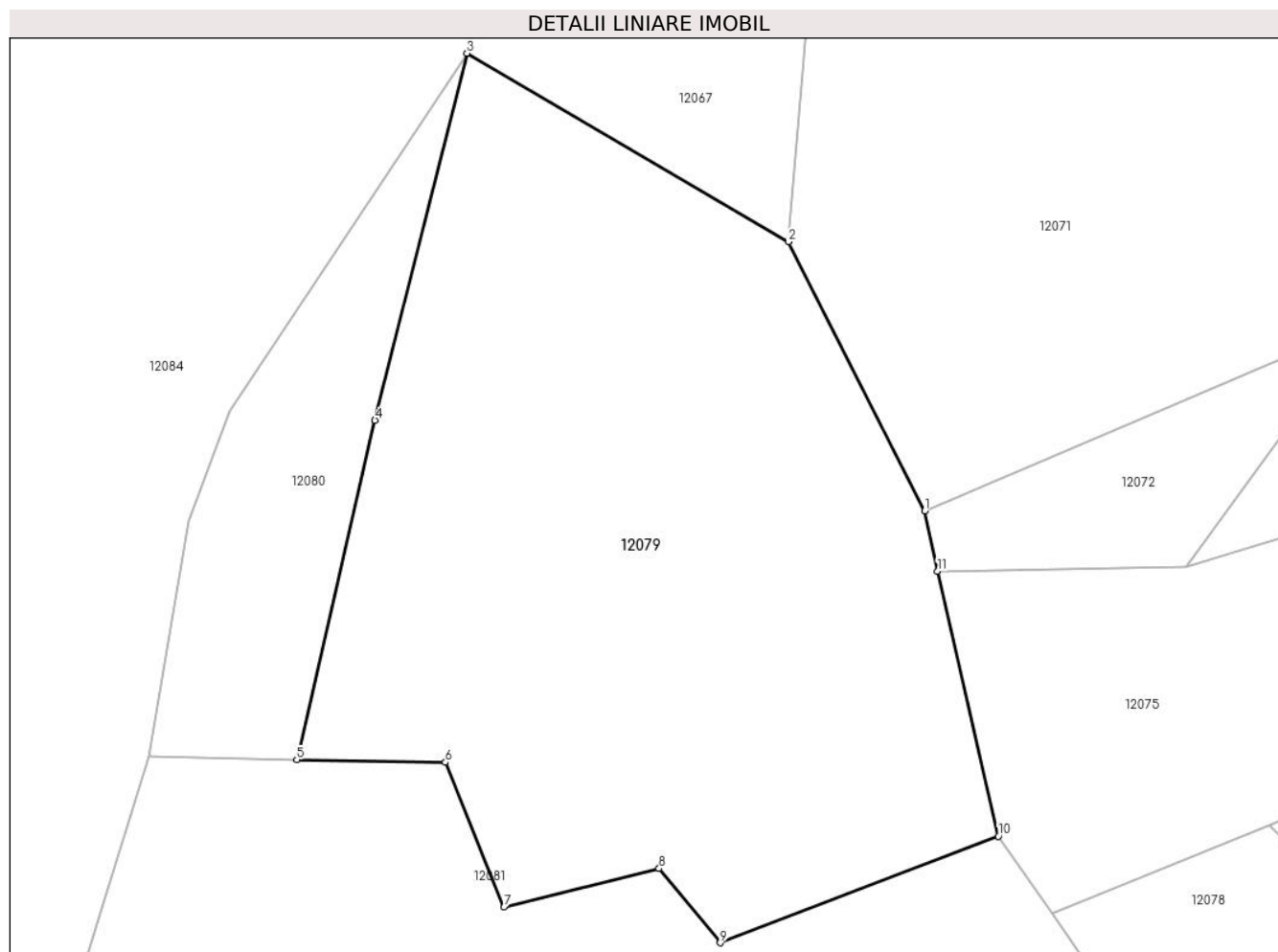
Inscrieri privind dezmembramintele dreptului de proprietate, drepturi reale de garanție și sarcini	Referințe
NU SUNT	

Anexa Nr. 1 La Partea I

Teren

Nr cadastral	Suprafața (mp)*	Observații / Referințe
	9.333	

* Suprafața este determinată în planul de proiecție Stereo 70.



Date referitoare la teren

Crt	Categorie folosință	Intravilan	Suprafața (mp)	Tarla	Parcelă	Nr. topo	Observații / Referințe
1	faneata	NU	9.333	-	-	2808	Fâneată în Radeș

Lungime Segmente

1) Valorile lungimilor segmentelor sunt obținute din proiecție în plan.

Punct început	X / Y	Punct sfârșit	X / Y	Lungime segment (** (m)
1	281.912,168 427.320,985	2	281.890,958 427.362,822	46.906
2	281.890,958 427.362,822	3	281.840,951 427.392,108	57.951
3	281.840,951 427.392,108	4	281.826,641 427.335,065	58.811
4	281.826,641 427.335,065	5	281.814,501 427.282,333	54.111
5	281.814,501 427.282,333	6	281.837,599 427.281,923	23.102

Punct început	X / Y	Punct sfârşit	X / Y	Lungime segment (** (m)
6	281.837,599 427.281,923	7	281.846,726 427.259,402	24.3
7	281.846,726 427.259,402	8	281.870,828 427.265,42	24.842
8	281.870,828 427.265,42	9	281.880,337 427.253,874	14.958
9	281.880,337 427.253,874	10	281.923,597 427.270,421	46.317
10	281.923,597 427.270,421	11	281.914,143 427.311,607	42.257
11	281.914,143 427.311,607	1	281.912,168 427.320,985	9.584

** Lungimile segmentelor sunt determinate în planul de proiecţie Stereo 70 şi sunt rotunjite la 1 milimetru.

*** Distanţa dintre puncte este formată din segmente cumulate ce sunt mai mici decât valoarea 1 milimetru.

**DATE DESPRE IMOBILUL NR. 12080**

Oficiul de Cadastru și Publicitate Imobiliară CARAS-SEVERIN
Biroul de Cadastru și Publicitate Imobiliară Caransebes

A. Partea I. Descrierea imobilului

TEREN Extravilan

Nr. CF vechi:1166-Petroșnița
Nr. topografic:3422

Adresa: Jud. Caraș-Severin

Nr. Crt	Nr cadastral Nr. topografic	Suprafața* (mp)	Observații / Referințe
A1		1.947	Sector cadastral:102 Teren neimprejmuț;

B. Partea II. Proprietari și acte

Inscrieri privitoare la dreptul de proprietate și alte drepturi reale		Referințe
1546 / 20/04/1995		
Act Notarial nr. 1577, din 01/01/1995 emis de Notariatul Caransebes;		
B1	Intabulare, drept de PROPRIETATE drept întreținere, dobândit prin Convenție, cota actuala 1/1 1) POIENARIU NICOLAE, și soția 2) POIENARIU MARIA, născ. Ivanovici <i>OBSERVATII: bun comun</i>	A1
B2	Se notează interdicția de înstrăinare și grevare în favoarea lui 1) POIENARIU PAVEL, și soția 2) POIENARIU ICONIA	A1

C. Partea III. SARCINI

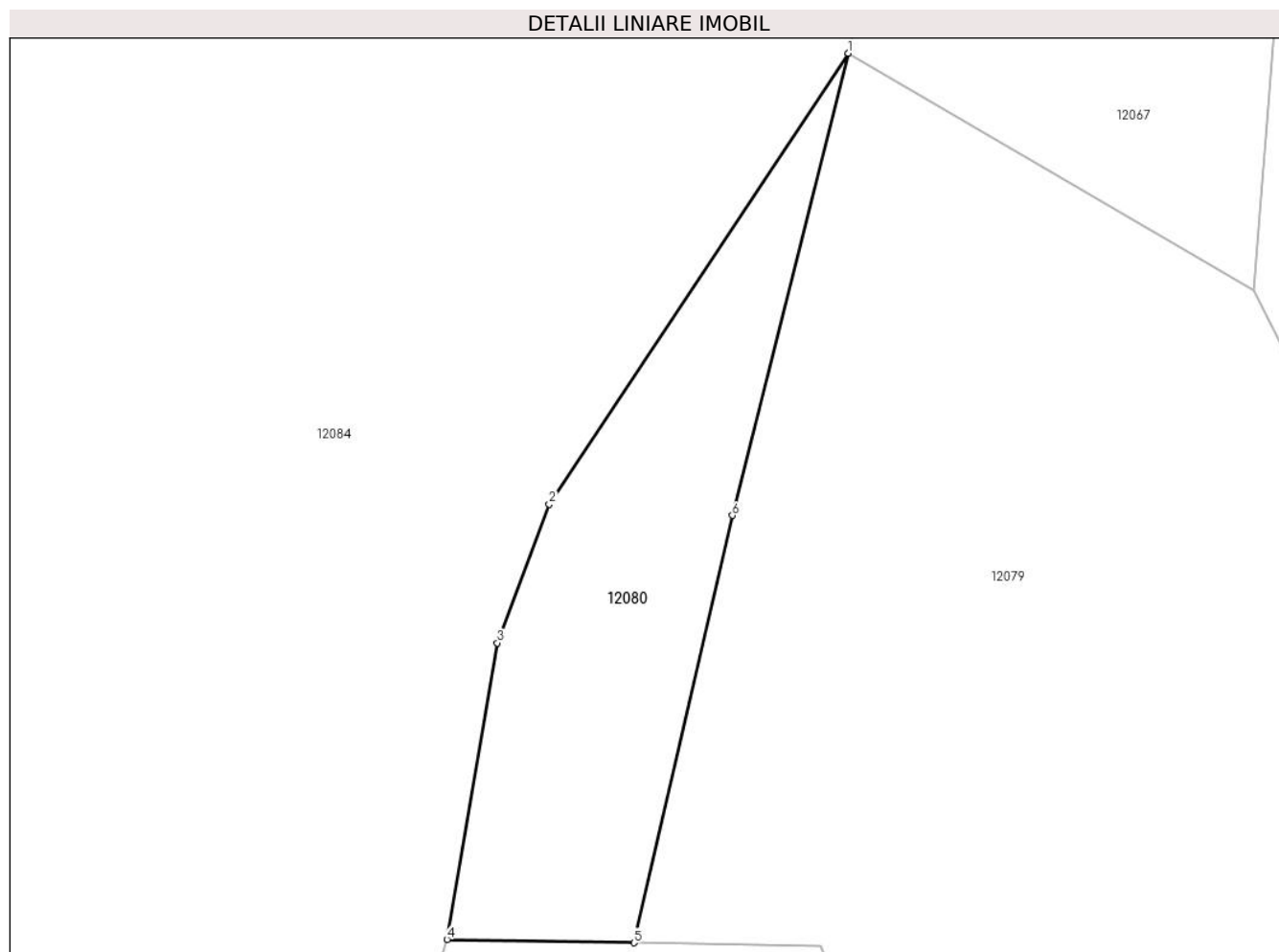
Inscrieri privind dezmembramintele dreptului de proprietate, drepturi reale de garanție și sarcini		Referințe
1546 / 20/04/1995		
Act Notarial nr. 1577, din 01/01/1995 emis de Notariatul Caransebes;		
C1	Intabulare, drept de UZUFRACT VIAGER, cota actuala 1/1 1) POIENARIU PAVEL, și soția 2) POIENARIU ICONIA	A1

Anexa Nr. 1 La Partea I

Teren

Nr cadastral	Suprafața (mp)*	Observații / Referințe
	1.947	

* Suprafața este determinată în planul de proiecție Stereo 70.



Date referitoare la teren

Crt	Categorie folosință	Intravilan	Suprafața (mp)	Tarla	Parcelă	Nr. topo	Observații / Referințe
1	faneata	NU	1.947	-	-	3422	Fâneață în Rachita

Lungime Segmente

1) Valorile lungimilor segmentelor sunt obținute din proiecție în plan.

Punct început	X / Y	Punct sfârșit	X / Y	Lungime segment (** (m)
1	281.840,951 427.392,108	2	281.804,012 427.336,471	66.783
2	281.804,012 427.336,471	3	281.797,62 427.319,339	18.286
3	281.797,62 427.319,339	4	281.791,403 427.282,744	37.119
4	281.791,403 427.282,744	5	281.814,501 427.282,333	23.102
5	281.814,501 427.282,333	6	281.826,641 427.335,065	54.111

Punct început	X / Y	Punct sfârșit	X / Y	Lungime segment (** (m)
6	281.826,641 427.335,065	1	281.840,951 427.392,108	58.811

** Lungimile segmentelor sunt determinate în planul de proiecție Stereo 70 și sunt rotunjite la 1 milimetru.

*** Distanța dintre puncte este formată din segmente cumulate ce sunt mai mici decât valoarea 1 milimetru.

**DATE DESPRE IMOBILUL NR. 12081**

Oficiul de Cadastru și Publicitate Imobiliară CARAS-SEVERIN
Biroul de Cadastru și Publicitate Imobiliară Caransebes

A. Partea I. Descrierea imobilului

TEREN Extravilan

Nr. CF vechi:235-Petroșnița
Nr. topografic:2803

Adresa: Jud. Caraș-Severin

Nr. Crt	Nr cadastral Nr. topografic	Suprafața* (mp)	Observații / Referințe
A1		167.224	Sector cadastral:102 Teren neimprejmuit;

B. Partea II. Proprietari și acte

Inscrieri privitoare la dreptul de proprietate și alte drepturi reale		Referințe
4166 / 25/05/1914		
Act nr. -, din 25/05/1914 emis de -;		
B1	Intabulare, drept de PROPRIETATE, cf vechi, dobandit prin Conventie, cota actuala 1/1, cota initiala 1/1 1) COMUNA PETROSNITA, CIF:9999999999999	A1

C. Partea III. SARCINI .

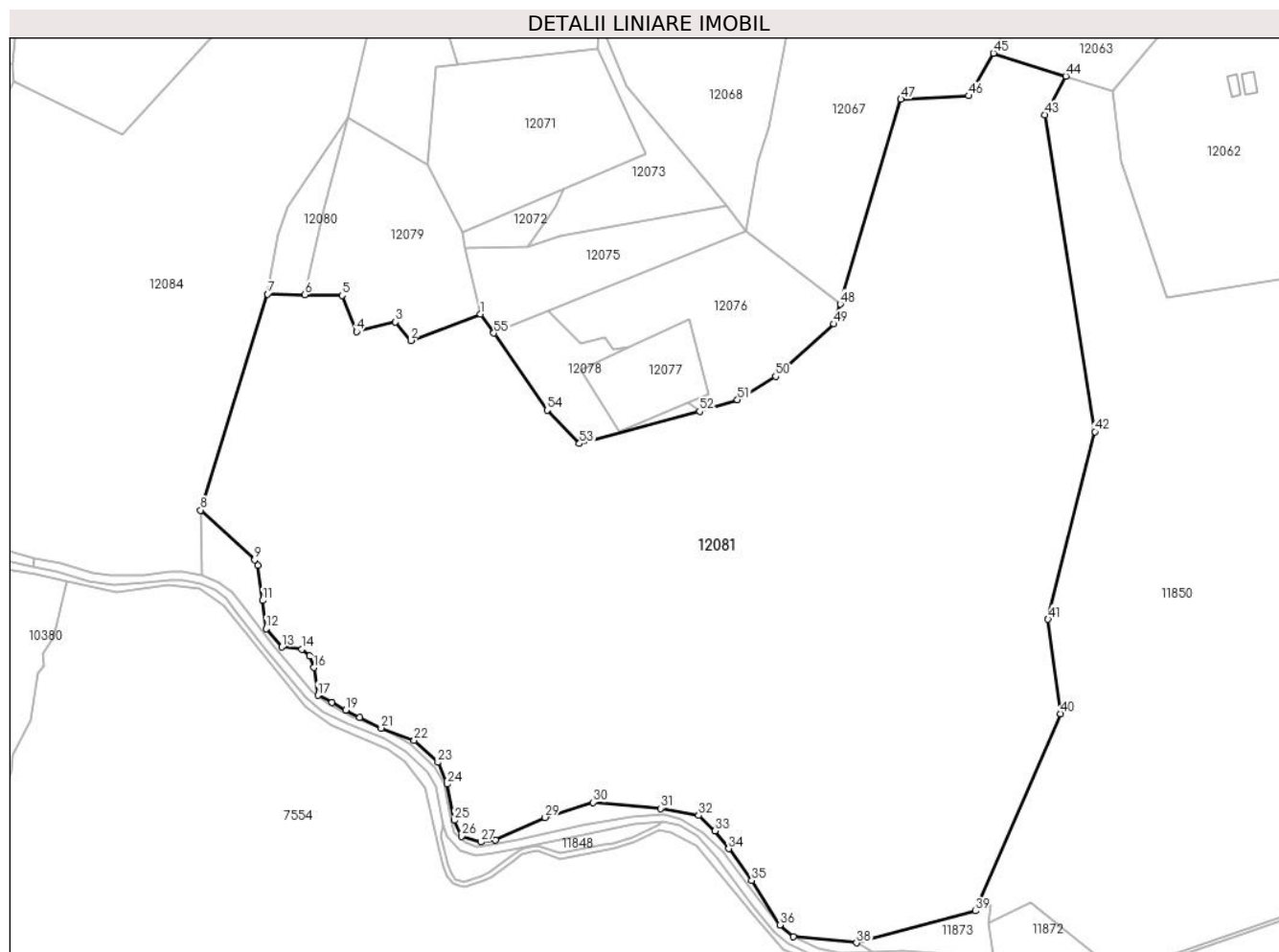
Inscrieri privind dezmembramintele dreptului de proprietate, drepturi reale de garanție și sarcini	Referințe
NU SUNT	

Anexa Nr. 1 La Partea I

Teren

Nr cadastral	Suprafața (mp)*	Observații / Referințe
	167.224	

* Suprafața este determinată în planul de proiecție Stereo 70.



Date referitoare la teren

Crt	Categorie folosință	Intravilan	Suprafața (mp)	Tarla	Parcelă	Nr. topo	Observații / Referințe
1	padure	NU	167.224	-	-	2803	Pădure în Radeș

Lungime Segmente

1) Valorile lungimilor segmentelor sunt obținute din proiecție în plan.

Punct început	X / Y	Punct sfârșit	X / Y	Lungime segment	Punct început	X / Y	Punct sfârșit	X / Y	Lungime segment	Punct început	X / Y	Punct sfârșit	X / Y	Lungime segment
1	281.923,597 427.270,421	2	281.880,337 427.253,874	46.317	2	281.880,337 427.253,874	3	281.870,828 427.265,42	14.958	3	281.870,828 427.265,42	4	281.846,726 427.259,402	24.842
4	281.846,726 427.259,402	5	281.837,599 427.281,923	24.3	5	281.837,599 427.281,923	6	281.814,501 427.282,333	23.102	6	281.814,501 427.282,333	7	281.791,403 427.282,744	23.102
7	281.791,403 427.282,744	8	281.749,727 427.148,668	140.404	8	281.749,727 427.148,668	9	281.783,326 427.117,753	45.658	9	281.783,326 427.117,753	10	281.785,313 427.114,422	3.879
10	281.785,313 427.114,422	11	281.788,223 427.092,574	22.041	11	281.788,223 427.092,574	12	281.790,546 427.075,008	17.719	12	281.790,546 427.075,008	13	281.800,325 427.063,751	14.911
13	281.800,325 427.063,751	14	281.812,72 427.062,298	12.48	14	281.812,72 427.062,298	15	281.817,468 427.058,32	6.194	15	281.817,468 427.058,32	16	281.820,173 427.051,018	7.787
16	281.820,173 427.051,018	17	281.822,649 427.033,693	17.501	17	281.822,649 427.033,693	18	281.831,292 427.029,374	9.662	18	281.831,292 427.029,374	19	281.839,904 427.024,474	9.908

Punct început	X / Y	Punct sfârșit	X / Y	Lungime segment	Punct început	X / Y	Punct sfârșit	X / Y	Lungime segment	Punct început	X / Y	Punct sfârșit	X / Y	Lungime segment
19	281.839,904 427.024,474	20	281.848,735 427.019,971	9.913	20	281.848,735 427.019,971	21	281.861,998 427.013,417	14.794	21	281.861,998 427.013,417	22	281.882,5 427.005,925	21.828
22	281.882,5 427.005,925	23	281.897,123 426.992,18	20.069	23	281.897,123 426.992,18	24	281.902,93 426.978,678	14.698	24	281.902,93 426.978,678	25	281.907,494 426.956,162	22.974
25	281.907,494 426.956,162	26	281.911,826 426.946,364	10.713	26	281.911,826 426.946,364	27	281.923,773 426.942,699	12.497	27	281.923,773 426.942,699	28	281.932,9 426.944,0	9.219
28	281.932,9 426.944,0	29	281.963,705 426.957,911	33.8	29	281.963,705 426.957,911	30	281.993,554 426.967,325	31.298	30	281.993,554 426.967,325	31	282.035,401 426.963,55	42.017
31	282.035,401 426.963,55	32	282.059,066 426.959,208	24.06	32	282.059,066 426.959,208	33	282.069,303 426.949,552	14.072	33	282.069,303 426.949,552	34	282.077,82 426.938,538	13.923
34	282.077,82 426.938,538	35	282.092,066 426.918,834	24.315	35	282.092,066 426.918,834	36	282.109,543 426.891,271	32.637	36	282.109,543 426.891,271	37	282.118,027 426.883,929	11.22
37	282.118,027 426.883,929	38	282.157,159 426.880,186	39.311	38	282.157,159 426.880,186	39	282.230,86 426.899,967	76.309	39	282.230,86 426.899,967	40	282.283,906 427.022,422	133.451
40	282.283,906 427.022,422	41	282.276,047 427.080,909	59.013	41	282.276,047 427.080,909	42	282.305,149 427.197,355	120.027	42	282.305,149 427.197,355	43	282.274,221 427.393,965	199.028
43	282.274,221 427.393,965	44	282.286,996 427.418,007	27.225	44	282.286,996 427.418,007	45	282.242,113 427.432,177	47.067	45	282.242,113 427.432,177	46	282.226,789 427.405,744	30.554
46	282.226,789 427.405,744	47	282.184,688 427.403,65	42.153	47	282.184,688 427.403,65	48	282.147,001 427.276,517	132.601	48	282.147,001 427.276,517	49	282.143,155 427.264,149	12.952
49	282.143,155 427.264,149	50	282.106,903 427.231,61	48.713	50	282.106,903 427.231,61	51	282.083,206 427.217,193	27.738	51	282.083,206 427.217,193	52	282.059,697 427.209,895	24.616
52	282.059,697 427.209,895	53	281.985,103 427.189,924	77.221	53	281.985,103 427.189,924	54	281.965,059 427.210,745	28.901	54	281.965,059 427.210,745	55	281.931,894 427.258,48	58.125
55	281.931,894 427.258,48	1	281.923,597 427.270,421	14.541										

** Lungimile segmentelor sunt determinate în planul de proiecție Stereo 70 și sunt rotunjite la 1 milimetru.

*** Distanța dintre puncte este formată din segmente cumulate ce sunt mai mici decât valoarea 1 milimetru.

**DATE DESPRE IMOBILUL NR. 12082**

Oficiul de Cadastru și Publicitate Imobiliară CARAS-SEVERIN
Biroul de Cadastru și Publicitate Imobiliară Caransebes

A. Partea I. Descrierea imobilului

TEREN Extravilan

Nr. topografic:2799, 2801

Adresa: Jud. Caraș-Severin

Nr. Crt	Nr cadastral Nr. topografic	Suprafața* (mp)	Observații / Referințe
A1		3.306	Sector cadastral:102 Teren neimprejmuit;

B. Partea II. Proprietari și acte

Inscrieri privitoare la dreptul de proprietate și alte drepturi reale		Referințe
/		
Act Administrativ nr. 1776, din 13/05/2024 emis de PRIMĂRIA COMUNEI BUCOȘNIȚA;		
B1	Inscrierea posesiei, drept de PROPRIETATE, dobandit prin Lege, cota actuala 1/1 1) NEIDENTIFICAT NEIDENTIFICAT	A1
Act Normativ nr. 7, din 13/03/1996 emis de PARLAMENTUL ROMÂNIEI;		
B2	SE NOTEAZĂ MENȚIUNEA DE PROPRIETAR NEIDENTIFICAT	A1

C. Partea III. SARCINI .

Inscrieri privind dezmembramintele dreptului de proprietate, drepturi reale de garanție și sarcini	Referințe
NU SUNT	

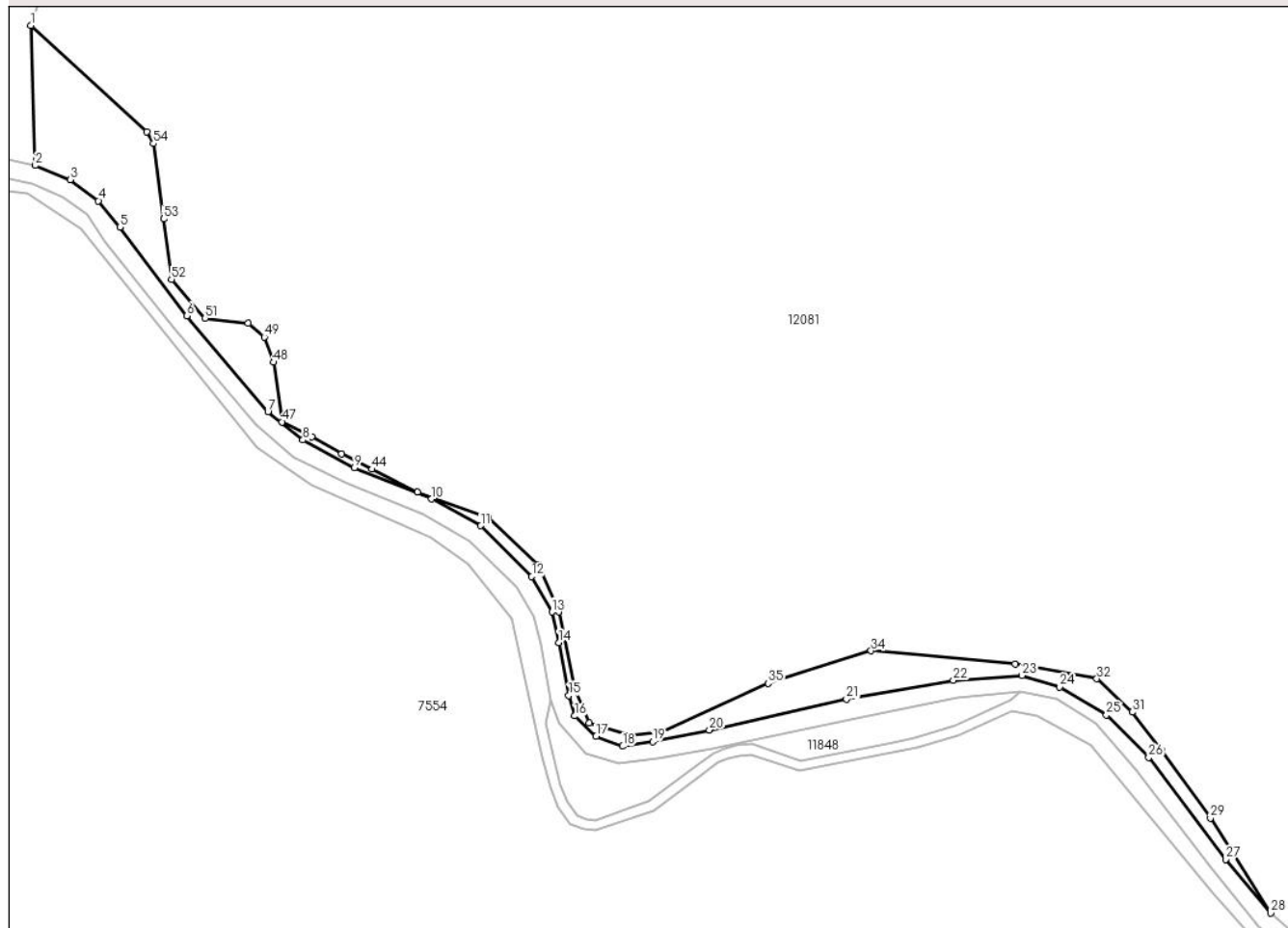
Anexa Nr. 1 La Partea I

Teren

Nr cadastral	Suprafața (mp)*	Observații / Referințe
	3.306	

* Suprafața este determinată în planul de proiecție Stereo 70.

DETALII LINIARE IMOBIL



Date referitoare la teren

Crt	Categorie folosință	Intravilan	Suprafața (mp)	Tarla	Parcelă	Nr. topo	Observații / Referințe
1	pașune	NU	3.306	-	-	2799	Pășune în Radeș

Lungime Segmente

1) Valorile lungimilor segmentelor sunt obținute din proiecție în plan.

Punct început	X / Y	Punct sfârșit	X / Y	Lungime segment	Punct început	X / Y	Punct sfârșit	X / Y	Lungime segment	Punct început	X / Y	Punct sfârșit	X / Y	Lungime segment
1	281.749,727 427.148,668	2	281.751,019 427.108,095	40.59 4	2	281.751,019 427.108,095	3	281.761,196 427.103,968	10.98 2	3	281.761,196 427.103,968	4	281.769,356 427.097,839	10.20 5
4	281.769,356 427.097,839	5	281.775,548 427.090,177	9.851	5	281.775,548 427.090,177	6	281.794,975 427.064,472	32.22	6	281.794,975 427.064,472	7	281.818,517 427.036,634	36.45 8
7	281.818,517 427.036,634	8	281.828,677 427.028,488	13.02 2	8	281.828,677 427.028,488	9	281.843,621 427.020,46	16.96 4	9	281.843,621 427.020,46	10	281.866,035 427.011,345	24.19 7
10	281.866,035 427.011,345	11	281.880,304 427.003,585	16.24 3	11	281.880,304 427.003,585	12	281.895,097 426.988,877	20.86	12	281.895,097 426.988,877	13	281.900,993 426.978,568	11.87 6
13	281.900,993 426.978,568	14	281.902,918 426.969,731	9.044	14	281.902,918 426.969,731	15	281.905,846 426.954,317	15.69	15	281.905,846 426.954,317	16	281.907,591 426.948,451	6.12
16	281.907,591 426.948,451	17	281.913,761 426.942,523	8.556	17	281.913,761 426.942,523	18	281.921,51 426.939,641	8.268	18	281.921,51 426.939,641	19	281.930,196 426.941,005	8.792

Punct început	X / Y	Punct sfârșit	X / Y	Lungime segment	Punct început	X / Y	Punct sfârșit	X / Y	Lungime segment	Punct început	X / Y	Punct sfârșit	X / Y	Lungime segment
19	281.930,196 426.941,005	20	281.946,626 426.944,38	16.773	20	281.946,626 426.944,38	21	281.986,436 426.953,277	40.792	21	281.986,436 426.953,277	22	282.017,418 426.958,735	31.459
22	282.017,418 426.958,735	23	282.037,399 426.960,155	20.031	23	282.037,399 426.960,155	24	282.048,335 426.956,778	11.446	24	282.048,335 426.956,778	25	282.061,869 426.948,701	15.761
25	282.061,869 426.948,701	26	282.074,14 426.936,41	17.368	26	282.074,14 426.936,41	27	282.096,447 426.906,796	37.075	27	282.096,447 426.906,796	28	282.109,543 426.891,271	20.311
28	282.109,543 426.891,271	29	282.092,066 426.918,834	32.637	29	282.092,066 426.918,834	30	282.077,82 426.938,538	24.315	30	282.077,82 426.938,538	31	282.069,303 426.949,552	13.923
31	282.069,303 426.949,552	32	282.059,066 426.959,208	14.072	32	282.059,066 426.959,208	33	282.035,401 426.963,55	24.06	33	282.035,401 426.963,55	34	281.993,554 426.967,325	42.017
34	281.993,554 426.967,325	35	281.963,705 426.957,911	31.298	35	281.963,705 426.957,911	36	281.932,9 426.944,0	33.8	36	281.932,9 426.944,0	37	281.923,773 426.942,699	9.219
37	281.923,773 426.942,699	38	281.911,826 426.946,364	12.497	38	281.911,826 426.946,364	39	281.907,494 426.956,162	10.713	39	281.907,494 426.956,162	40	281.902,93 426.978,678	22.974
40	281.902,93 426.978,678	41	281.897,123 426.992,18	14.698	41	281.897,123 426.992,18	42	281.882,5 427.005,925	20.069	42	281.882,5 427.005,925	43	281.861,998 427.013,417	21.828
43	281.861,998 427.013,417	44	281.848,735 427.019,971	14.794	44	281.848,735 427.019,971	45	281.839,904 427.024,474	9.913	45	281.839,904 427.024,474	46	281.831,292 427.029,374	9.908
46	281.831,292 427.029,374	47	281.822,649 427.033,693	9.662	47	281.822,649 427.033,693	48	281.820,173 427.051,018	17.501	48	281.820,173 427.051,018	49	281.817,468 427.058,32	7.787
49	281.817,468 427.058,32	50	281.812,72 427.062,298	6.194	50	281.812,72 427.062,298	51	281.800,325 427.063,751	12.48	51	281.800,325 427.063,751	52	281.790,546 427.075,008	14.911
52	281.790,546 427.075,008	53	281.788,223 427.092,574	17.719	53	281.788,223 427.092,574	54	281.785,313 427.114,422	22.041	54	281.785,313 427.114,422	55	281.783,326 427.117,753	3.879
55	281.783,326 427.117,753	1	281.749,727 427.148,668	45.658										

** Lungimile segmentelor sunt determinate în planul de proiecție Stereo 70 și sunt rotunjite la 1 milimetru.

*** Distanța dintre puncte este formată din segmente cumulate ce sunt mai mici decât valoarea 1 milimetru.

**DATE DESPRE IMOBILUL NR. 12084**

Oficiul de Cadastru și Publicitate Imobiliară CARAS-SEVERIN
Biroul de Cadastru și Publicitate Imobiliară Caransebes

A. Partea I. Descrierea imobilului

Nr. CF vechi: 576, 883, 880, 858, 936, 956-
Petroșnița
Nr. topografic: 3423/7, 3423/9, 3423/10,
3423/8, 3423/5, 3423/2, 3423/7, 3423/4,
3423/6

TEREN Extravilan

Adresa: Jud. Caraș-Severin

Nr. Crt	Nr cadastral Nr. topografic	Suprafața* (mp)	Observații / Referințe
A1	31511	93.039	Sector cadastral:102 Teren neimprejmuit;

B. Partea II. Proprietari și acte

Inscrieri privitoare la dreptul de proprietate și alte drepturi reale		Referințe
32555 / 03/12/2015		
Act Administrativ nr. HG 532, din 24/07/2002 emis de GOVERNUL ROMANIEI (act administrativ nr. EXTRAS CF NR 4043/14-02-2013 emis de BCPI CARANSEBES);		
B2	Intabulare, drept de PROPRIETATEHG 532/2002 , anexa 20, pozitia 24, dobandit prin Lege, cota actuala 1/1, cota initiala 1/1 1) COMUNA BUCOSNITA DOMENIUL PUBLIC , CIF:999999999999	A1
/		
Act Normativ nr. 7, din 13/03/1996 emis de PARLAMENTUL ROMÂNIEI;		
B3	Se notează suprapunerea juridică a două acte de proprietate, și anume Hotararea de Guvern nr. 532 din data de 24.07.2002, emisa de Guvernul Romaniei și Hotararea de Guvern nr. 1705 din 29.11.2006, emisa de Guvernul Romaniei, pe suprafata de 27992 mp	A1

C. Partea III. SARCINI .

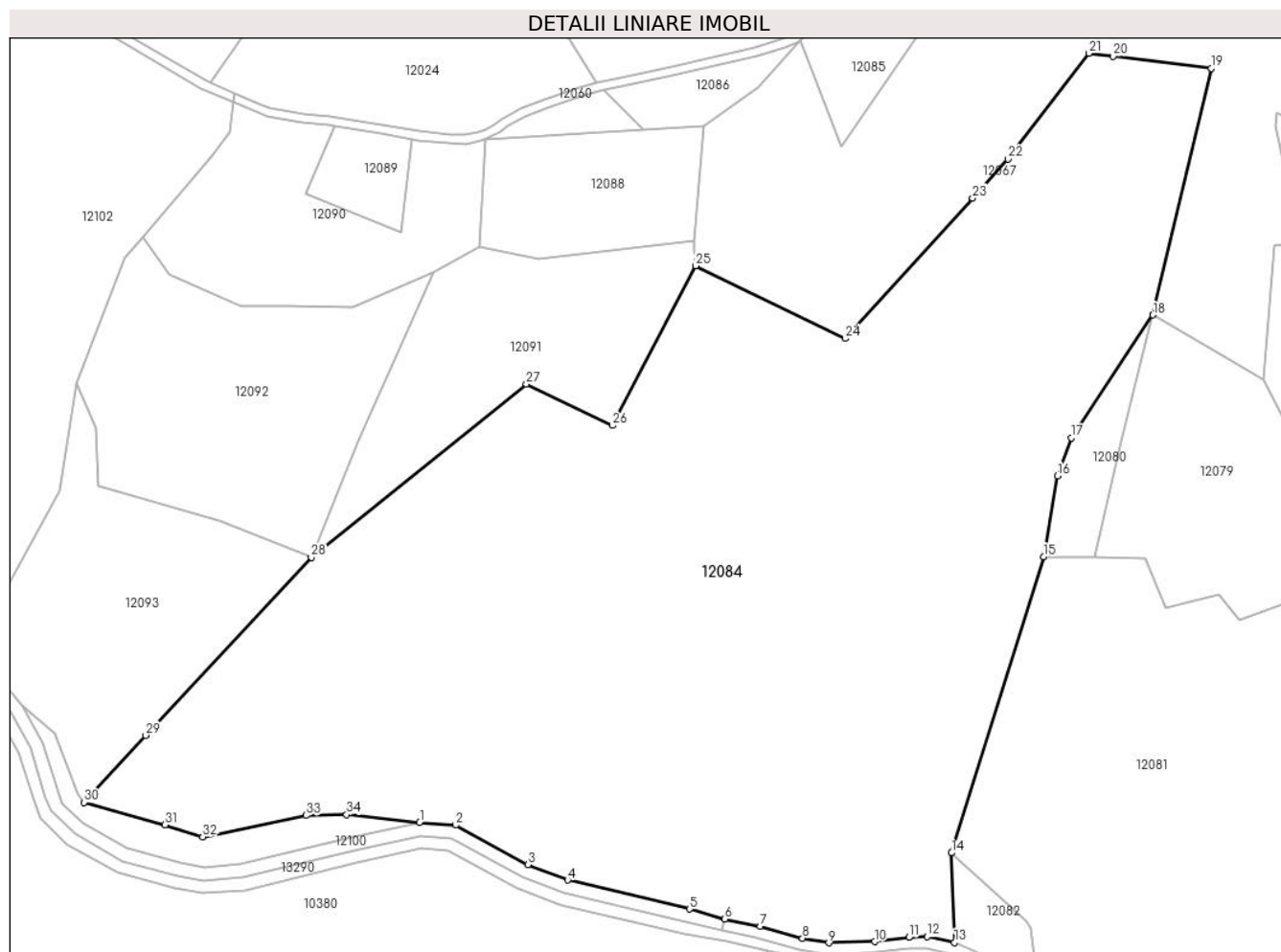
Inscrieri privind dezmembramintele dreptului de proprietate, drepturi reale de garanție și sarcini	Referințe
NU SUNT	

Anexa Nr. 1 La Partea I

Teren

Nr cadastral	Suprafața (mp)*	Observații / Referințe
31511	93.039	

* Suprafața este determinată în planul de proiecție Stereo 70.



Date referitoare la teren

Crt	Categorie folosință	Intravilan	Suprafața (mp)	Tarla	Parcelă	Nr. topo	Observații / Referințe
1	padure	NU	93.039	UP 2	UA 36	3423/7, 3423/9, 3423/10, 3423/8, 3423/5, 3423/2, 3423/7, 3423/4, 3423/6	Pădure în Rachita

Lungime Segmente

1) Valorile lungimilor segmentelor sunt obținute din proiecție în plan.

Punct început	X / Y	Punct sfârșit	X / Y	Lungime segment (** (m)
1	281.508,796 427.162,339	2	281.525,078 427.161,189	16.323
3	281.557,792 427.143,273	4	281.575,818 427.136,302	19.327

Punct început	X / Y	Punct sfârșit	X / Y	Lungime segment (** (m)
2	281.525,078 427.161,189	3	281.557,792 427.143,273	37.299
4	281.575,818 427.136,302	5	281.630,971 427.123,206	56.686

Punct început	X / Y	Punct sfârșit	X / Y	Lungime segment (** (m)
5	281.630,971 427.123,206	6	281.646,894 427.118,661	16.559
7	281.662,935 427.115,385	8	281.682,199 427.109,958	20.014
9	281.694,102 427.107,946	10	281.714,872 427.108,434	20.776
11	281.730,427 427.110,359	12	281.738,607 427.110,709	8.187
13	281.751,019 427.108,095	14	281.749,727 427.148,668	40.594
15	281.791,403 427.282,744	16	281.797,62 427.319,339	37.119
17	281.804,012 427.336,471	18	281.840,951 427.392,108	66.783
19	281.867,434 427.503,752	20	281.822,872 427.509,232	44.898
21	281.811,836 427.510,619	22	281.775,271 427.462,745	60.241
23	281.759,317 427.445,052	24	281.701,604 427.381,517	85.834
25	281.633,769 427.414,419	26	281.596,142 427.342,147	81.48
27	281.557,133 427.360,881	28	281.459,707 427.282,342	125.141
29	281.384,73 427.201,815	30	281.356,715 427.171,488	41.286
31	281.393,385 427.161,299	32	281.410,487 427.155,927	17.926
33	281.457,404 427.165,58	34	281.475,646 427.165,914	18.245

Punct început	X / Y	Punct sfârșit	X / Y	Lungime segment (** (m)
6	281.646,894 427.118,661	7	281.662,935 427.115,385	16.372
8	281.682,199 427.109,958	9	281.694,102 427.107,946	12.072
10	281.714,872 427.108,434	11	281.730,427 427.110,359	15.674
12	281.738,607 427.110,709	13	281.751,019 427.108,095	12.684
14	281.749,727 427.148,668	15	281.791,403 427.282,744	140.404
16	281.797,62 427.319,339	17	281.804,012 427.336,471	18.286
18	281.840,951 427.392,108	19	281.867,434 427.503,752	114.742
20	281.822,872 427.509,232	21	281.811,836 427.510,619	11.123
22	281.775,271 427.462,745	23	281.759,317 427.445,052	23.824
24	281.701,604 427.381,517	25	281.633,769 427.414,419	75.393
26	281.596,142 427.342,147	27	281.557,133 427.360,881	43.274
28	281.459,707 427.282,342	29	281.384,73 427.201,815	110.028
30	281.356,715 427.171,488	31	281.393,385 427.161,299	38.059
32	281.410,487 427.155,927	33	281.457,404 427.165,58	47.9
34	281.475,646 427.165,914	1	281.508,796 427.162,339	33.342

** Lungimile segmentelor sunt determinate în planul de proiecție Stereo 70 și sunt rotunjite la 1 milimetru.

*** Distanța dintre puncte este formată din segmente cumulate ce sunt mai mici decât valoarea 1 milimetru.

**DATE DESPRE IMOBILUL NR. 12085**

Oficiul de Cadastru și Publicitate Imobiliară CARAS-SEVERIN
Biroul de Cadastru și Publicitate Imobiliară Caransebes

A. Partea I. Descrierea imobilului

TEREN Extravilan

Nr. CF vechi:179, 679-Petroșnița

Nr. topografic:PARTE DIN 3418, 3410, 3403

Adresa: Jud. Caraș-Severin

Nr. Crt	Nr cadastral Nr. topografic	Suprafața* (mp)	Observații / Referințe
A1		2.896	Sector cadastral:102 Teren neimprejmuit;

B. Partea II. Proprietari și acte

Inscrieri privitoare la dreptul de proprietate și alte drepturi reale		Referințe
/		
Act Administrativ nr. 1776, din 13/05/2024 emis de PRIMĂRIA COMUNEI BUCOȘNIȚA;		
B1	Inscrierea posesiei, drept de PROPRIETATE, dobandit prin Lege, cota actuala 1/1 1) NEIDENTIFICAT NEIDENTIFICAT	A1
Act Normativ nr. 7, din 13/03/1996 emis de PARLAMENTUL ROMÂNIEI;		
B2	SE NOTEAZĂ MENȚIUNEA DE PROPRIETAR NEIDENTIFICAT	A1

C. Partea III. SARCINI .

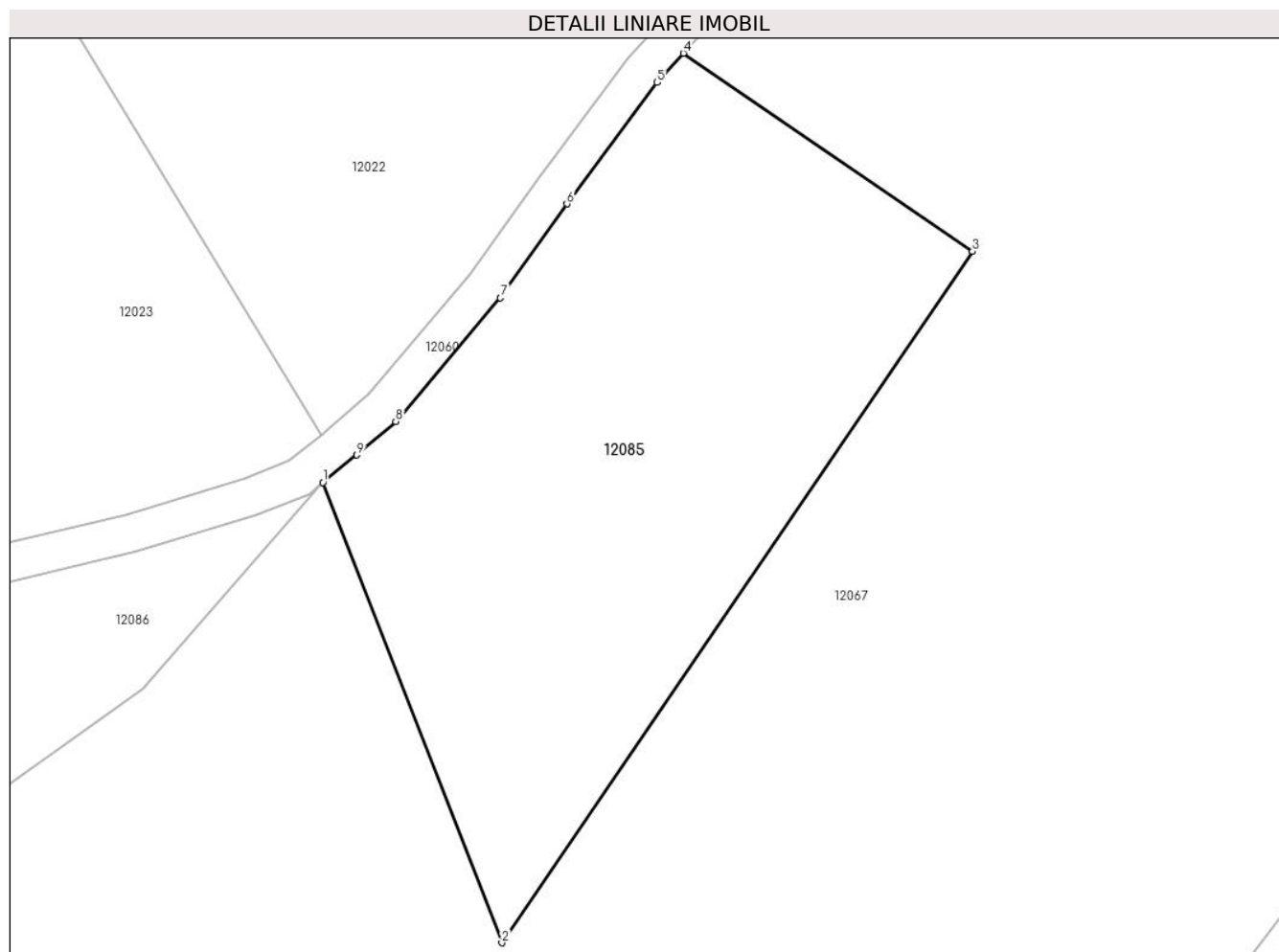
Inscrieri privind dezmembramintele dreptului de proprietate, drepturi reale de garanție și sarcini	Referințe
NU SUNT	

Anexa Nr. 1 La Partea I

Teren

Nr cadastral	Suprafața (mp)*	Observații / Referințe
	2.896	

* Suprafața este determinată în planul de proiecție Stereo 70.



Date referitoare la teren

Crt	Categorie folosință	Intravilan	Suprafața (mp)	Tarla	Parcelă	Nr. topo	Observații / Referințe
1	pașune	NU	2.896	-	-	PARTE DIN 3418, 3410, 3403	Pășune în Rachita

Lungime Segmente

1) Valorile lungimilor segmentelor sunt obținute din proiecție în plan.

Punct început	X / Y	Punct sfârșit	X / Y	Lungime segment (** (m)
1	281.680,984 427.516,625	2	281.699,792 427.468,289	51.866
2	281.699,792 427.468,289	3	281.749,231 427.540,921	87.861
3	281.749,231 427.540,921	4	281.718,862 427.561,706	36.801
4	281.718,862 427.561,706	5	281.716,1 427.558,619	4.142

Punct început	X / Y	Punct sfârșit	X / Y	Lungime segment (** (m)
5	281.716,1 427.558,619	6	281.706,618 427.545,885	15.876
6	281.706,618 427.545,885	7	281.699,626 427.536,011	12.099
7	281.699,626 427.536,011	8	281.688,637 427.523,027	17.01
8	281.688,637 427.523,027	9	281.684,551 427.519,506	5.394
9	281.684,551 427.519,506	1	281.680,984 427.516,625	4.585

** Lungimile segmentelor sunt determinate în planul de proiecție Stereo 70 și sunt rotunjite la 1 milimetru.

*** Distanța dintre puncte este formată din segmente cumulate ce sunt mai mici decât valoarea 1 milimetru.

**DATE DESPRE IMOBILUL NR. 12086**

Oficiul de Cadastru și Publicitate Imobiliară CARAS-SEVERIN
Biroul de Cadastru și Publicitate Imobiliară Caransebes

A. Partea I. Descrierea imobilului

TEREN Extravilan

Nr. CF vechi:326, 324-Petroșnița
Nr. topografic:Parte din 3404/2, 3404/1

Adresa: Jud. Caraș-Severin

Nr. Crt	Nr cadastral Nr. topografic	Suprafața* (mp)	Observații / Referințe
A1		1.477	Sector cadastral:102 Teren neimprejmuit;

B. Partea II. Proprietari și acte

Inscrieri privitoare la dreptul de proprietate și alte drepturi reale		Referințe
/		
Act Administrativ nr. 1776, din 13/05/2024 emis de PRIMĂRIA COMUNEI BUCOȘNIȚA;		
B1	Inscrierea posesiei, drept de PROPRIETATE, dobandit prin Lege, cota actuala 1/1 1) NEIDENTIFICAT NEIDENTIFICAT	A1
B2	SE NOTEAZĂ MENȚIUNEA DE PROPRIETAR NEIDENTIFICAT	A1

C. Partea III. SARCINI .

Inscrieri privind dezmembramintele dreptului de proprietate, drepturi reale de garanție și sarcini	Referințe
NU SUNT	

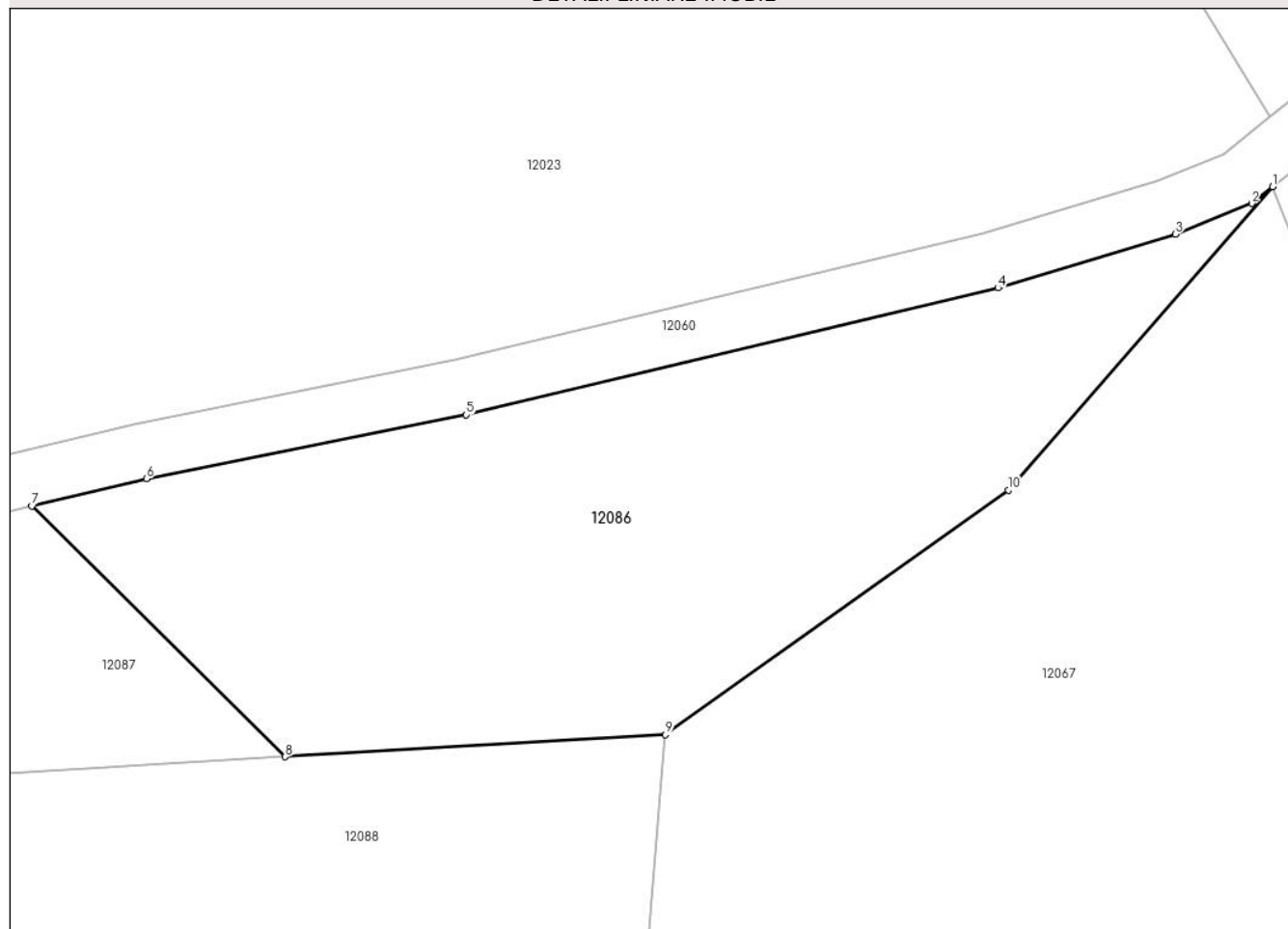
Anexa Nr. 1 La Partea I

Teren

Nr cadastral	Suprafața (mp)*	Observații / Referințe
	1.477	

* Suprafața este determinată în planul de proiecție Stereo 70.

DETALII LINIARE IMOBIL



Date referitoare la teren

Crt	Categorie folosință	Intravilan	Suprafața (mp)	Tarla	Parcelă	Nr. topo	Observații / Referințe
1	fâneata	NU	1.477	-	-	Parte din 3404/2, 3404/1	Fâneață în Rachita

Lungime Segmente

1) Valorile lungimilor segmentelor sunt obținute din proiecție în plan.

Punct început	X / Y	Punct sfârșit	X / Y	Lungime segment (** (m)
1	281.680,984 427.516,625	2	281.679,495 427.515,423	1.914
2	281.679,495 427.515,423	3	281.674,031 427.513,228	5.888
3	281.674,031 427.513,228	4	281.661,365 427.509,4	13.232
4	281.661,365 427.509,4	5	281.623,382 427.500,333	39.05

Punct început	X / Y	Punct sfârșit	X / Y	Lungime segment (** (m)
5	281.623,382 427.500,333	6	281.600,52 427.495,778	23.311
6	281.600,52 427.495,778	7	281.592,34 427.493,843	8.406
7	281.592,34 427.493,843	8	281.610,435 427.475,935	25.458
8	281.610,435 427.475,935	9	281.637,602 427.477,502	27.212
9	281.637,602 427.477,502	10	281.662,09 427.494,968	30.079
10	281.662,09 427.494,968	1	281.680,984 427.516,625	28.74

** Lungimile segmentelor sunt determinate în planul de proiecție Stereo 70 și sunt rotunjite la 1 milimetru.

*** Distanța dintre puncte este formată din segmente cumulate ce sunt mai mici decât valoarea 1 milimetru.

**DATE DESPRE IMOBILUL NR. 12087**

Oficiul de Cadastru și Publicitate Imobiliară CARAS-SEVERIN
Biroul de Cadastru și Publicitate Imobiliară Caransebes

A. Partea I. Descrierea imobilului

TEREN Extravilan

Nr. CF vechi:74-Petroșnița
Nr. topografic:Parte din 3405

Adresa: Jud. Caraș-Severin

Nr. Crt	Nr cadastral Nr. topografic	Suprafața* (mp)	Observații / Referințe
A1		769	Sector cadastral:102 Teren neimprejmuit;

B. Partea II. Proprietari și acte

Inscrieri privitoare la dreptul de proprietate și alte drepturi reale		Referințe
4160 / 23/05/1914		
Act Notarial nr. 0, din 01/01/1914 emis de -;		
B1	Intabulare, drept de PROPRIETATE, dobandit prin Conventie, cota actuala 2/4 1) BELCIU RUSALIN	A1
2075 / 28/09/1933		
Inscris Sub Semnatura Privata nr. 9339, din 01/01/1929 emis de JUDECĂTORIA CARANSEBEȘ;		
B2	Intabulare, drept de PROPRIETATE părți egale, dobandit prin Hotarare Judecatoreasca, cota actuala 2/4 1) BELCIU FLOAREA, a lui Rusalin, dom. în Petroșnița 2) BELCIU RUSALIN, a lui Rusalin, dom. în Petroșnița	A1

C. Partea III. SARCINI

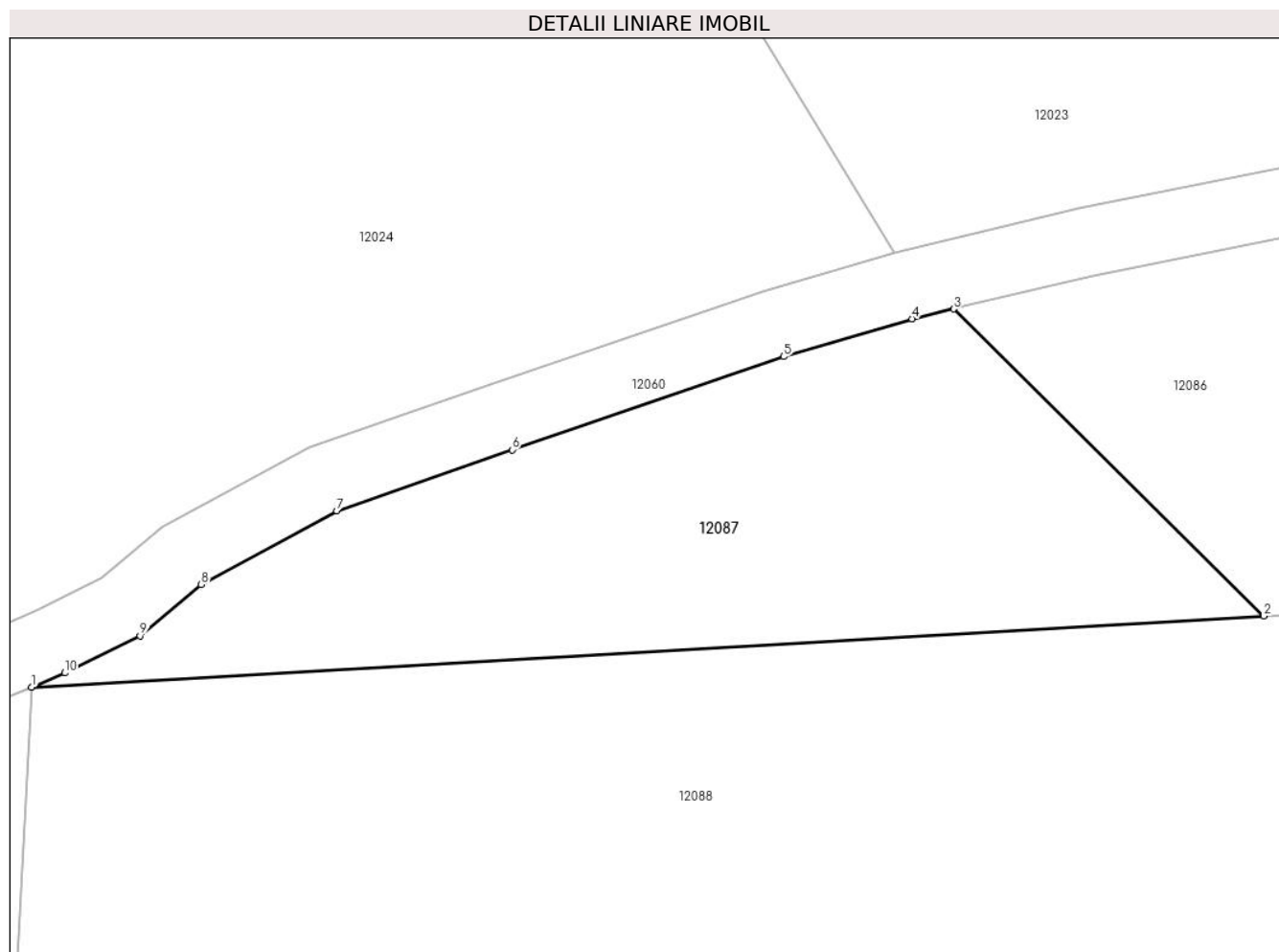
Inscrieri privind dezmembramintele dreptului de proprietate, drepturi reale de garanție și sarcini		Referințe
2075 / 28/09/1933		
Inscris Sub Semnatura Privata nr. 9339, din 01/01/1929 emis de JUDECĂTORIA CARANSEBEȘ;		
C1	Intabulare, drept de UZUFRACT VIAGER, cota actuala 2/4 1) BELCIU ANASTASIA, născ. Lala, dom. în Petroșnița	A1

Anexa Nr. 1 La Partea I

Teren

Nr cadastral	Suprafața (mp)*	Observații / Referințe
	769	

* Suprafața este determinată în planul de proiecție Stereo 70.



Date referitoare la teren

Crt	Categorie folosință	Intravilan	Suprafața (mp)	Tarla	Parcelă	Nr. topo	Observații / Referințe
1	faneata	NU	769	-	-	Parte din 3405	Fâneată în Rachita

Lungime Segmente

1) Valorile lungimilor segmentelor sunt obținute din proiecție în plan.

Punct început	X / Y	Punct sfârșit	X / Y	Lungime segment (** (m)
1	281.538,548 427.471,79	2	281.610,435 427.475,935	72.006
2	281.610,435 427.475,935	3	281.592,34 427.493,843	25.458
3	281.592,34 427.493,843	4	281.589,906 427.493,267	2.501
4	281.589,906 427.493,267	5	281.582,42 427.491,064	7.803
5	281.582,42 427.491,064	6	281.566,584 427.485,632	16.742

Punct început	X / Y	Punct sfârșit	X / Y	Lungime segment (** (m)
6	281.566,584 427.485,632	7	281.556,351 427.482,068	10.836
7	281.556,351 427.482,068	8	281.548,444 427.477,781	8.994
8	281.548,444 427.477,781	9	281.544,878 427.474,786	4.657
9	281.544,878 427.474,786	10	281.540,485 427.472,617	4.899
10	281.540,485 427.472,617	1	281.538,548 427.471,79	2.106

** Lungimile segmentelor sunt determinate în planul de proiecție Stereo 70 și sunt rotunjite la 1 milimetru.

*** Distanța dintre puncte este formată din segmente cumulate ce sunt mai mici decât valoarea 1 milimetru.

**DATE DESPRE IMOBILUL NR. 12088**

Oficiul de Cadastru și Publicitate Imobiliară CARAS-SEVERIN
Biroul de Cadastru și Publicitate Imobiliară Caransebes

A. Partea I. Descrierea imobilului

TEREN Extravilan

Nr. CF vechi:150-Petroșnița
Nr. topografic:3415, 3416

Adresa: Jud. Caraș-Severin

Nr. Crt	Nr cadastral Nr. topografic	Suprafața* (mp)	Observații / Referințe
A1		Din acte: 5.225 Masurata: 5.224	Sector cadastral:102 Teren neimprejmuit;

B. Partea II. Proprietari și acte

Inscrieri privitoare la dreptul de proprietate și alte drepturi reale		Referințe
712 / 03/05/1920		
Certificat De Mostenitor nr. 3916/6, din 27/09/1919 emis de Judecatoria Caransebes;		
B1	Intabulare, drept de PROPRIETATE, dobandit prin Succesiune, cota actuala 1/4, cota initiala 1/4 1) DORCA SIMON	A1
B2	Intabulare, drept de PROPRIETATE, dobandit prin Succesiune, cota actuala 1/4, cota initiala 1/4 1) DORCA GHEORGHE	A1
1151 / 26/05/1920		
Certificat De Mostenitor nr. 392/6, din 17/11/1919 emis de Judecatoria Caransebes;		
B3	Intabulare, drept de PROPRIETATE, dobandit prin Succesiune, cota actuala 2/4, cota initiala 2/4 1) DORCA SIMION	A1

C. Partea III. SARCINI .

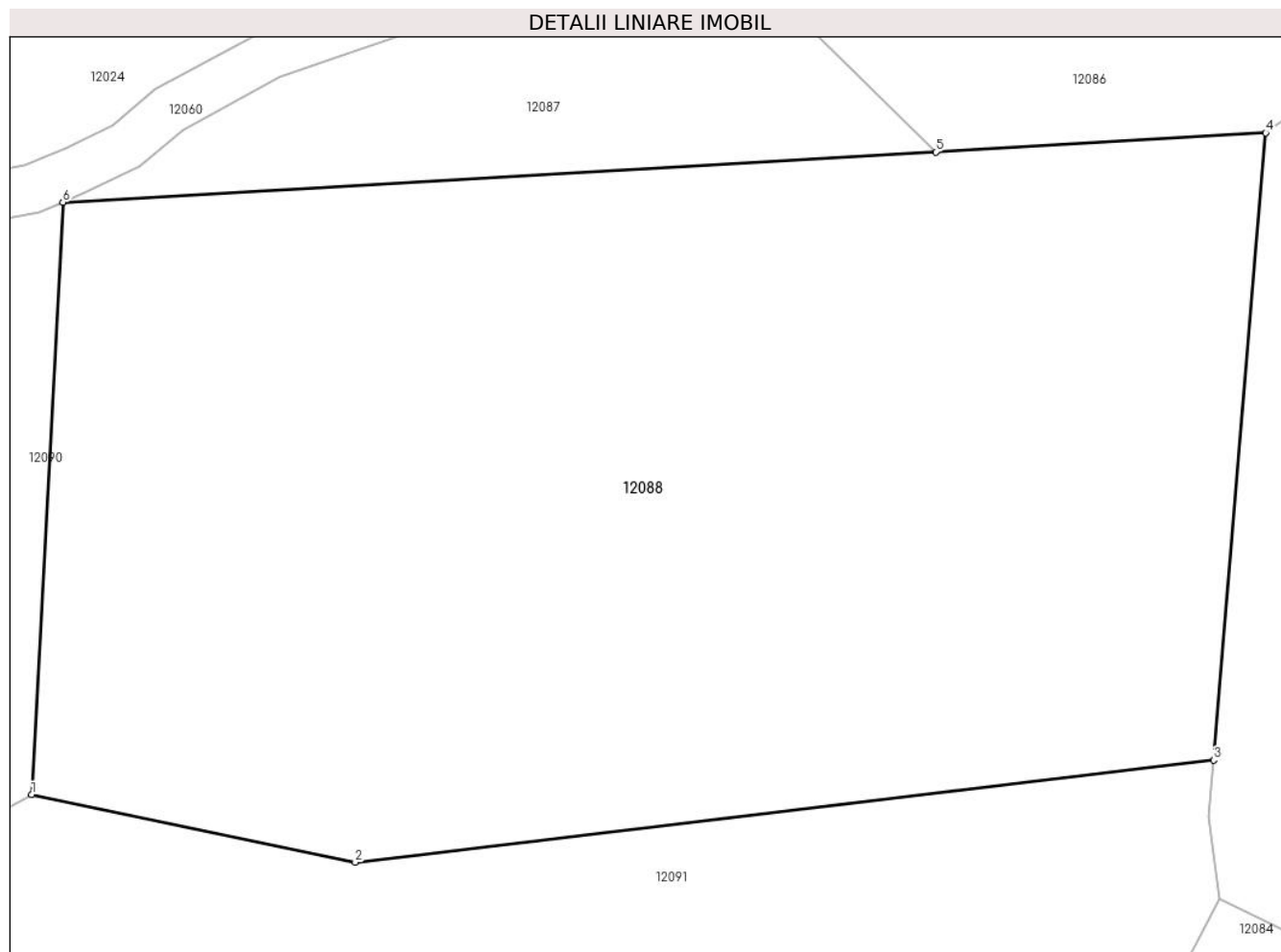
Inscrieri privind dezmembramintele dreptului de proprietate, drepturi reale de garanție și sarcini	Referințe
NU SUNT	

Anexa Nr. 1 La Partea I

Teren

Nr cadastral	Suprafața (mp)*	Observații / Referințe
	Din acte: 5.225 Masurata: 5.224	

* Suprafața este determinată în planul de proiecție Stereo 70.



Date referitoare la teren

Crt	Categorie folosință	Intra vilan	Suprafața (mp)	Tarla	Parcelă	Nr. topo	Observații / Referințe
1	faneata	NU	5.224	-	-	3415, 3416	Fâneată în Rachita

Lungime Segmente

1) Valorile lungimilor segmentelor sunt obținute din proiecție în plan.

Punct început	X / Y	Punct sfârșit	X / Y	Lungime segment (** (m)
1	281.535,968 427.423,009	2	281.562,618 427.417,449	27.224
2	281.562,618 427.417,449	3	281.633,302 427.425,864	71.183
3	281.633,302 427.425,864	4	281.637,602 427.477,502	51.817
4	281.637,602 427.477,502	5	281.610,435 427.475,935	27.212
5	281.610,435 427.475,935	6	281.538,548 427.471,79	72.006

Punct început	X / Y	Punct sfârșit	X / Y	Lungime segment (** (m)
6	281.538,548 427.471,79	1	281.535,968 427.423,009	48.849

** Lungimile segmentelor sunt determinate în planul de proiecție Stereo 70 și sunt rotunjite la 1 milimetru.

*** Distanța dintre puncte este formată din segmente cumulate ce sunt mai mici decât valoarea 1 milimetru.

**DATE DESPRE IMOBILUL NR. 12089**
Oficiul de Cadastru și Publicitate Imobiliară CARAS-SEVERIN
Biroul de Cadastru și Publicitate Imobiliară Caransebes
A. Partea I. Descrierea imobilului

TEREN Extravilan

Nr. CF vechi:391-Petroșnița
Nr. topografic:Parte din 3411

Adresa: Jud. Caraș-Severin

Nr. Crt	Nr cadastral Nr. topografic	Suprafața* (mp)	Observații / Referințe
A1		Din acte: 3.881 Masurata: 1.525	Sector cadastral:102 Teren neimprejmuat;

B. Partea II. Proprietari și acte

Inscrieri privitoare la dreptul de proprietate și alte drepturi reale		Referințe
686 / 30/04/1920		
Hotarare Judecatoreasca nr. 3582, din 27/09/1919 emis de JUDECĂTORI DE OCOL CARANSEBEȘ;		
B1	Intabulare, drept de PROPRIETATE, dobandit prin Hotarare Judecatoreasca, cota actuala 3/12 1) LINU MIHAI	A1
1940 / 18/09/1933		
Hotarare Judecatoreasca nr. 9118, din 01/01/1929 emis de JUDECĂTORIA MIXTĂ CARANSEBEȘ;		
B2	Intabulare, drept de PROPRIETATE, dobandit prin Hotarare Judecatoreasca, cota actuala 2/12 1) DORCA CETINA , dom. în Petroșnița	A1
B3	Intabulare, drept de PROPRIETATE, dobandit prin Hotarare Judecatoreasca, cota actuala 2/12 1) LINU MIHAI , fiul lui Pavel, dom. în Petroșnița	A1
1261 / 23/12/1982		
Act Notarial nr. 425, din 01/01/1982 emis de Notariatul de Stat Local Caransebes;		
B4	Intabulare, drept de PROPRIETATEpărți egale, dobandit prin Succesiune, cota actuala 2/12 1) GHERGA NICOLAE , dom. în Petroșnița 2) GHERGA PETRU , dom. în Petroșnița	A1
1057 / 28/06/1991		
Act Notarial nr. 193, din 01/01/1991 emis de Notariatul Caransebes;		
B5	Intabulare, drept de PROPRIETATEpărți egale, drept moștenire legală, dobandit prin Succesiune, cota actuala 3/12 1) CARABAȘ MARIA , născ. Bugariu 2) CARABAȘ FLOAREA , născ. Bugariu 3) BUGARIU PAVEL , fiul def.	A1

C. Partea III. SARCINI

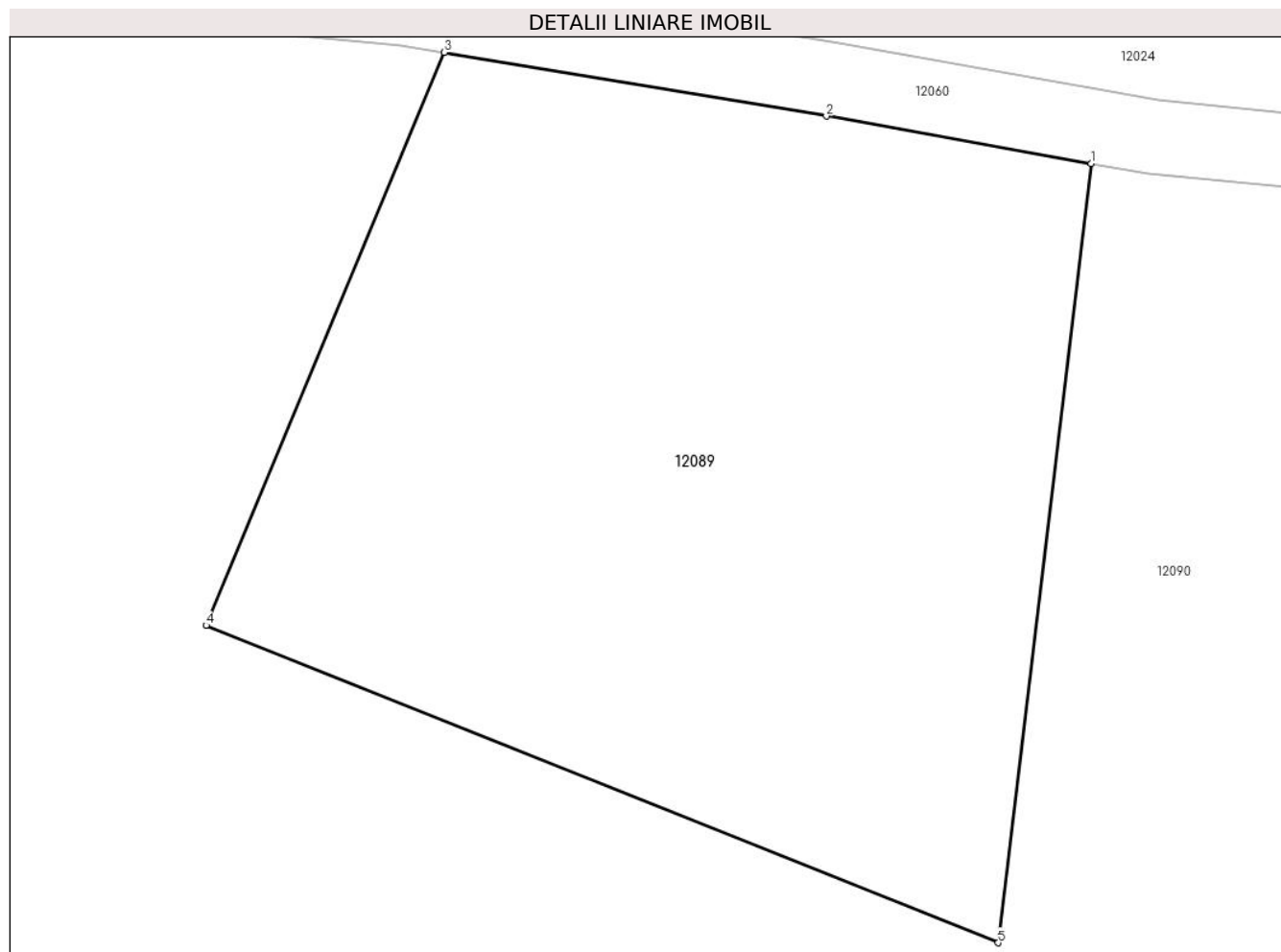
Inscrieri privind dezmembramintele dreptului de proprietate, drepturi reale de garanție și sarcini		Referințe
1940 / 18/09/1933		
Hotarare Judecatoreasca nr. 9118, din 01/01/1929 emis de JUDECĂTORIA MIXTĂ CARANSEBEȘ;		
C1	Intabulare, drept de UZUFRACT VIAGER, cota actuala 1/4 1) LINU BARBARA , născ. Iovanovici, dom. în Petroșnița	A1

Anexa Nr. 1 La Partea I

Teren

Nr cadastral	Suprafața (mp)*	Observații / Referințe
	Din acte: 3.881 Masurata: 1.525	

* Suprafața este determinată în planul de proiecție Stereo 70.



Date referitoare la teren

Crt	Categorie folosință	Intra vilan	Suprafața (mp)	Tarla	Parcelă	Nr. topo	Observații / Referințe
1	faneata	NU	1.525	-	-	Parte din 3411	Fâneată în Rachita, restul de suprafață se regăsește la id 12090

Lungime Segmente

1) Valorile lungimilor segmentelor sunt obținute din proiecție în plan.

Punct început	X / Y	Punct sfârșit	X / Y	Lungime segment (** (m)
1	281.505,143 427.471,757	2	281.490,831 427.474,311	14.538
2	281.490,831 427.474,311	3	281.470,186 427.477,76	20.931
3	281.470,186 427.477,76	4	281.457,315 427.446,8	33.529
4	281.457,315 427.446,8	5	281.500,107 427.429,656	46.099
5	281.500,107 427.429,656	1	281.505,143 427.471,757	42.401

**** Lungimile segmentelor sunt determinate în planul de proiecție Stereo 70 și sunt rotunjite la 1 milimetru.**

***** Distanța dintre puncte este formată din segmente cumulate ce sunt mai mici decât valoarea 1 milimetru.**

**DATE DESPRE IMOBILUL NR. 12090**

Oficiul de Cadastru și Publicitate Imobiliară CARAS-SEVERIN
Biroul de Cadastru și Publicitate Imobiliară Caransebes

A. Partea I. Descrierea imobilului

TEREN Extravilan

Nr. CF vechi:391-Petroșnița
Nr. topografic:3412, Parte din 3411

Adresa: Jud. Caraș-Severin

Nr. Crt	Nr cadastral Nr. topografic	Suprafața* (mp)	Observații / Referințe
A1		Din acte: 10.104 Masurata: 8.539	Sector cadastral:102 Teren neimprejmuit;

B. Partea II. Proprietari și acte

Inscrieri privitoare la dreptul de proprietate și alte drepturi reale	Referințe	
686 / 30/04/1920		
Hotarare Judecatoreasca nr. 3582, din 27/09/1919 emis de JUDECĂTORI DE OCOL CARANSEBES;		
B1	Intabulare, drept de PROPRIETATE, dobandit prin Hotarare Judecatoreasca, cota actuala 3/12 1) LINU MIHAI	A1
1940 / 18/09/1933		
Hotarare Judecatoreasca nr. 9118, din 01/01/1929 emis de JUDECĂTORIA MIXTĂ CARANSEBES;		
B2	Intabulare, drept de PROPRIETATE, dobandit prin Hotarare Judecatoreasca, cota actuala 2/12 1) DORCA CETINA , dom. în Petroșnița	A1
B3	Intabulare, drept de PROPRIETATE, dobandit prin Hotarare Judecatoreasca, cota actuala 2/12 1) LINU MIHAI , fiul lui Pavel, dom. în Petroșnița	A1
1261 / 23/12/1982		
Act Notarial nr. 425, din 01/01/1982 emis de Notariatul de Stat Local Caransebes;		
B4	Intabulare, drept de PROPRIETATE părți egale, dobandit prin Succesiune, cota actuala 2/12 1) GHERGA NICOLAE , dom. în Petroșnița 2) GHERGA PETRU , dom. în Petroșnița	A1
1057 / 28/06/1991		
Act Notarial nr. 193, din 01/01/1991 emis de Notariatul Caransebes;		
B5	Intabulare, drept de PROPRIETATE părți egale, drept moștenire legală, dobandit prin Succesiune, cota actuala 3/12 1) CARABAȘ MARIA , născ. Bugariu 2) CARABAȘ FLOAREA , născ. Bugariu 3) BUGARIU PAVEL , fiul def.	A1

C. Partea III. SARCINI

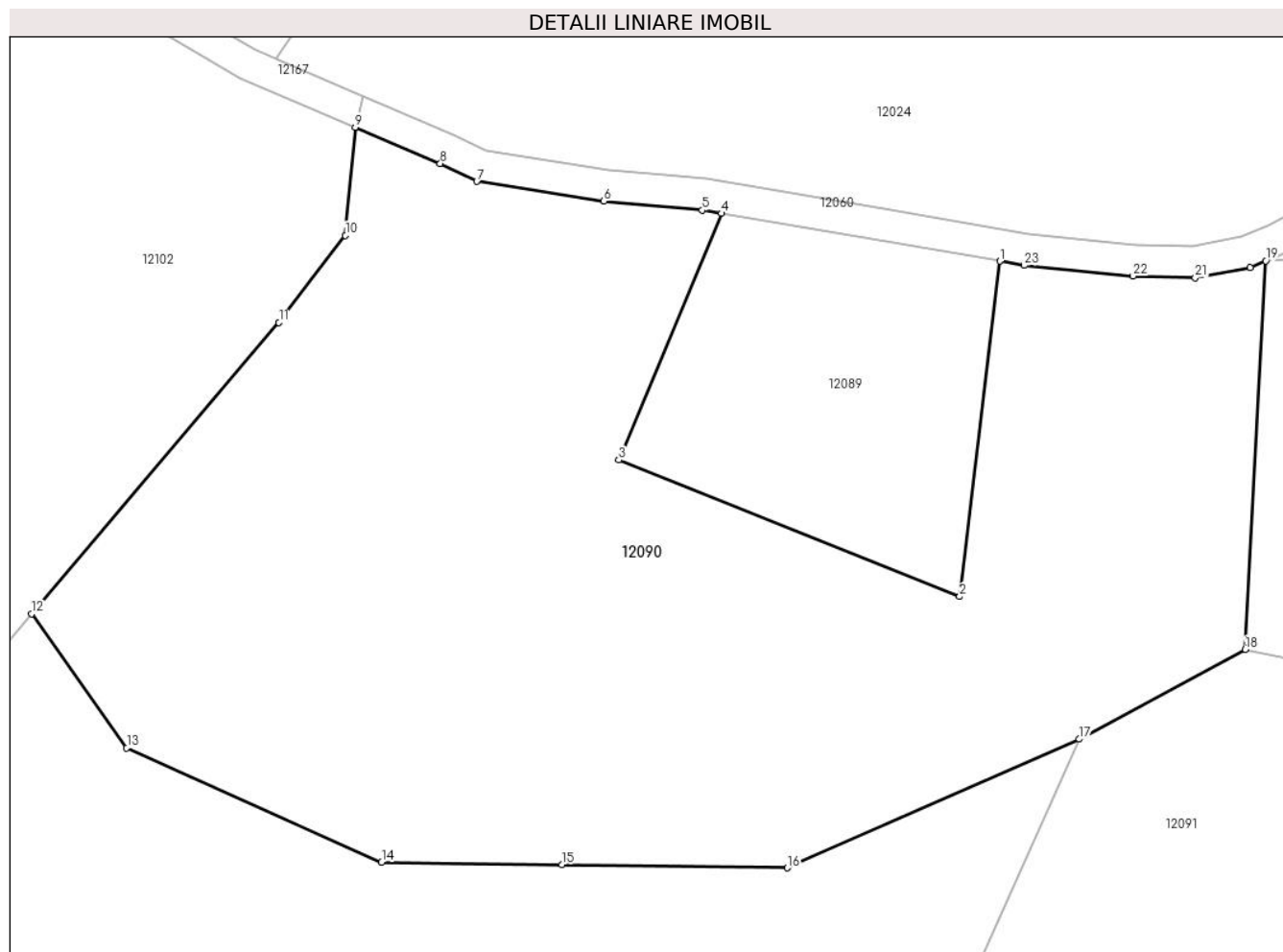
Inscrieri privind dezmembramintele dreptului de proprietate, drepturi reale de garanție și sarcini	Referințe	
1940 / 18/09/1933		
Hotarare Judecatoreasca nr. 9118, din 01/01/1929 emis de JUDECĂTORIA MIXTĂ CARANSEBES;		
C1	Intabulare, drept de UZUFRACT VIAGER, cota actuala 1/4 1) LINU BARBARA , născ. Iovanovici, dom. în Petroșnița	A1

Anexa Nr. 1 La Partea I

Teren

Nr cadastral	Suprafața (mp)*	Observații / Referințe
	Din acte: 10.104 Masurata: 8.539	

* Suprafața este determinată în planul de proiecție Stereo 70.



Date referitoare la teren

Crt	Categorie folosință	Intra vilan	Suprafața (mp)	Tarla	Parcelă	Nr. topo	Observații / Referințe
1	faneata	NU	8.539	-	-	3412, Parte din 3411	Fâneată în Rachita, rest de suprafață la id 12089

Lungime Segmente

1) Valorile lungimilor segmentelor sunt obținute din proiecție în plan.

Punct început	X / Y	Punct sfârșit	X / Y	Lungime segment (** (m)
1	281.505,143 427.471,757	2	281.500,107 427.429,656	42.401
3	281.457,315 427.446,8	4	281.470,186 427.477,76	33.529
5	281.467,797 427.478,159	6	281.455,448 427.479,3	12.402
7	281.439,491 427.481,76	8	281.434,907 427.484,009	5.106
9	281.424,229 427.488,564	10	281.423,002 427.474,994	13.625

Punct început	X / Y	Punct sfârșit	X / Y	Lungime segment (** (m)
2	281.500,107 427.429,656	3	281.457,315 427.446,8	46.099
4	281.470,186 427.477,76	5	281.467,797 427.478,159	2.422
6	281.455,448 427.479,3	7	281.439,491 427.481,76	16.146
8	281.434,907 427.484,009	9	281.424,229 427.488,564	11.609
10	281.423,002 427.474,994	11	281.414,651 427.464,048	13.768

Punct început	X / Y	Punct sfârșit	X / Y	Lungime segment (** (m)
11	281.414,651 427.464,048	12	281.383,61 427.427,49	47.959
13	281.395,545 427.410,65	14	281.427,553 427.396,295	35.08
15	281.450,192 427.395,983	16	281.478,475 427.395,593	28.286
17	281.515,144 427.411,742	18	281.535,968 427.423,009	23.677
19	281.538,548 427.471,79	20	281.536,61 427.470,964	2.107
21	281.529,694 427.469,663	22	281.521,891 427.469,87	7.806
23	281.508,196 427.471,212	1	281.505,143 427.471,757	3.101

Punct început	X / Y	Punct sfârșit	X / Y	Lungime segment (** (m)
12	281.383,61 427.427,49	13	281.395,545 427.410,65	20.64
14	281.427,553 427.396,295	15	281.450,192 427.395,983	22.641
16	281.478,475 427.395,593	17	281.515,144 427.411,742	40.068
18	281.535,968 427.423,009	19	281.538,548 427.471,79	48.849
20	281.536,61 427.470,964	21	281.529,694 427.469,663	7.037
22	281.521,891 427.469,87	23	281.508,196 427.471,212	13.761

** Lungimile segmentelor sunt determinate în planul de proiecție Stereo 70 și sunt rotunjite la 1 milimetru.

*** Distanța dintre puncte este formată din segmente cumulate ce sunt mai mici decât valoarea 1 milimetru.

**DATE DESPRE IMOBILUL NR. 12091**

Oficiul de Cadastru și Publicitate Imobiliară CARAS-SEVERIN
Biroul de Cadastru și Publicitate Imobiliară Caransebes

A. Partea I. Descrierea imobilului

Nr. CF vechi: 576, 883, 880, 858, 936, 956-
Petroșnița

Nr. topografic: parte din 3423/1, 3423/7,
3423/9, 3423/10, 3423/8, 3423/5, 3423/2,
3423/7, 3423/4 și 3423/6

TEREN Extravilan

Adresa: Jud. Caraș-Severin

Nr. Crt	Nr cadastral Nr. topografic	Suprafața* (mp)	Observații / Referințe
A1		9.955	Sector cadastral:102 Teren neimprejmuit;

B. Partea II. Proprietari și acte

Inscrieri privitoare la dreptul de proprietate și alte drepturi reale		Referințe
/		
Act Administrativ nr. 1776, din 13/05/2024 emis de PRIMĂRIA COMUNEI BUCOȘNIȚA;		
B1	Inscrierea posesiei, drept de PROPRIETATE, dobandit prin Lege, cota actuala 1/1 1) NEIDENTIFICAT NEIDENTIFICAT	A1
Act Normativ nr. 7, din 13/03/1996 emis de PARLAMENTUL ROMÂNIEI;		
B2	SE NOTEAZĂ MENȚIUNEA DE PROPRIETAR NEIDENTIFICAT	A1

C. Partea III. SARCINI .

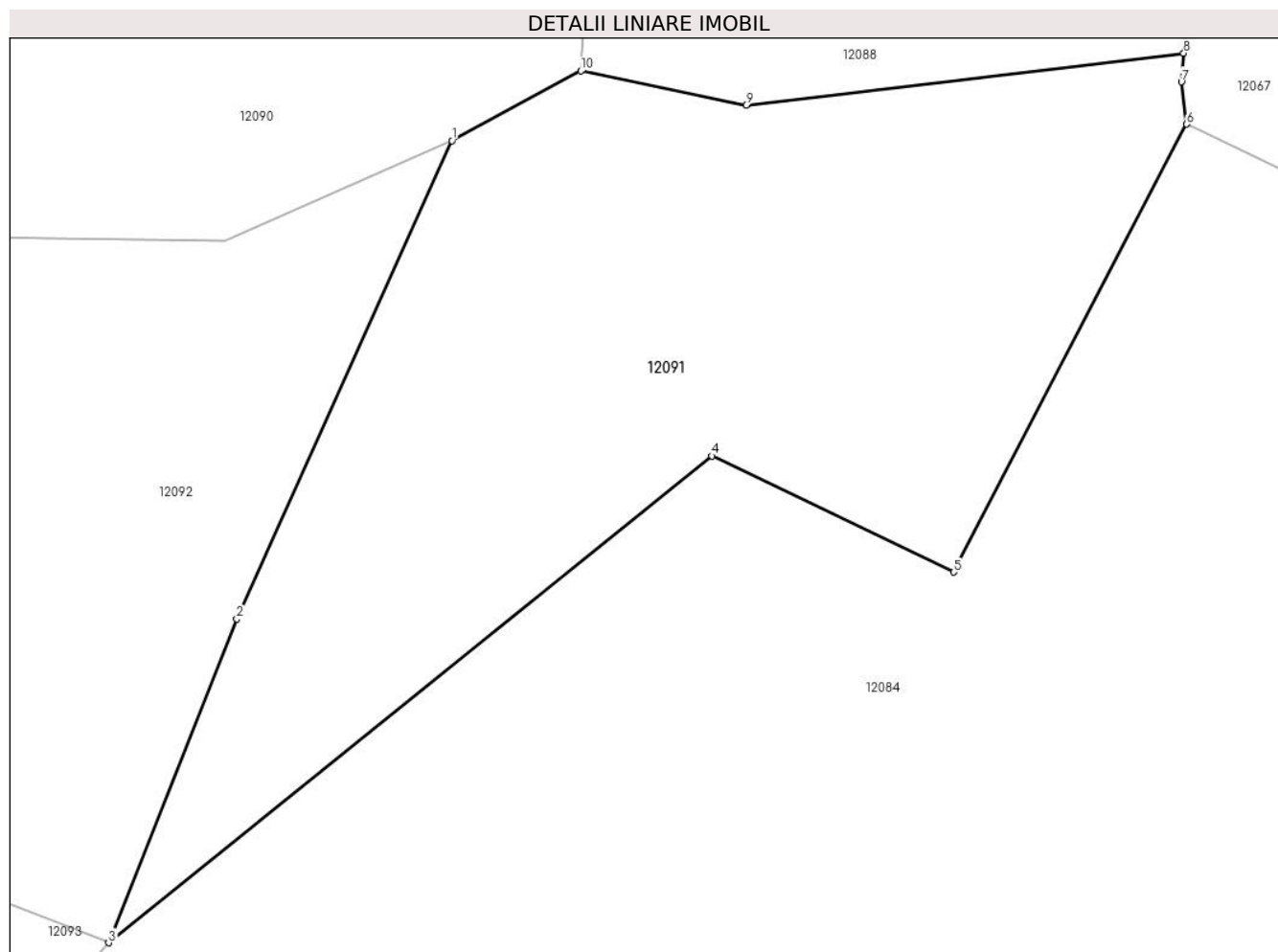
Inscrieri privind dezmembramintele dreptului de proprietate, drepturi reale de garanție și sarcini	Referințe
NU SUNT	

Anexa Nr. 1 La Partea I

Teren

Nr cadastral	Suprafața (mp)*	Observații / Referințe
	9.955	

* Suprafața este determinată în planul de proiecție Stereo 70.



Date referitoare la teren

Crt	Categorie folosință	Intravilan	Suprafața (mp)	Tarla	Parcelă	Nr. topo	Observații / Referințe
1	pasune	NU	9.955	-	-	parte din 3423/1, 3423/7, 3423/9, 3423/10, 3423/8, 3423/5, 3423/2, 3423/7, 3423/4 și 3423/6	Pășune în Rachita

Lungime Segmente

1) Valorile lungimilor segmentelor sunt obținute din proiecție în plan.

Punct început	X / Y	Punct sfârșit	X / Y	Lungime segment (** (m))
1	281.515,144 427.411,742	2	281.480,424 427.334,576	84.617

Punct început	X / Y	Punct sfârșit	X / Y	Lungime segment (** (m)
2	281.480,424 427.334,576	3	281.459,707 427.282,342	56.192
3	281.459,707 427.282,342	4	281.557,133 427.360,881	125.141
4	281.557,133 427.360,881	5	281.596,142 427.342,147	43.274
5	281.596,142 427.342,147	6	281.633,769 427.414,419	81.48
6	281.633,769 427.414,419	7	281.632,916 427.421,238	6.872
7	281.632,916 427.421,238	8	281.633,302 427.425,864	4.642
8	281.633,302 427.425,864	9	281.562,618 427.417,449	71.183
9	281.562,618 427.417,449	10	281.535,968 427.423,009	27.224
10	281.535,968 427.423,009	1	281.515,144 427.411,742	23.677

** Lungimile segmentelor sunt determinate în planul de proiecție Stereo 70 și sunt rotunjite la 1 milimetru.

*** Distanța dintre puncte este formată din segmente cumulate ce sunt mai mici decât valoarea 1 milimetru.

**DATE DESPRE IMOBILUL NR. 12092**

Oficiul de Cadastru și Publicitate Imobiliară CARAS-SEVERIN
Biroul de Cadastru și Publicitate Imobiliară Caransebes

A. Partea I. Descrierea imobilului

TEREN Extravilan

Nr. CF vechi:1008-Petroșița

Nr. topografic:3413, 3414

Adresa: Jud. Caraș-Severin

Nr. Crt	Nr cadastral Nr. topografic	Suprafața* (mp)	Observații / Referințe
A1		13.248	Sector cadastral:102 Teren neimprejmuit;

B. Partea II. Proprietari și acte

Inscrieri privitoare la dreptul de proprietate și alte drepturi reale	Referințe	
1 / 01/01/1900		
Act Notarial nr. 0, din 01/01/1900 emis de -;		
B1	Intabulare, drept de PROPRIETATE, dobandit prin Conventie, cota actuala 20/112 1) SPUNEI NISTOR, căs. cu Elena Bugariu	A1
B2	Intabulare, drept de PROPRIETATE, dobandit prin Conventie, cota actuala 20/112 1) SPUNEI CONSTANTIN	A1
B3	Intabulare, drept de PROPRIETATE, dobandit prin Conventie, cota actuala 16/112 1) MIHUȚA SARA, născ. Spunei	A1
1381 / 04/11/1932		
Act Notarial nr. 1528, din 01/01/1930 emis de -;		
B4	Intabulare, drept de PROPRIETATE, dobandit prin Succesiune, cota actuala 10/112 1) SPUNEI ANA, născ. Bona	A1
318 / 14/02/1938		
Act Notarial nr. 0, din 28/02/1934 emis de -;		
B5	Intabulare, drept de PROPRIETATE, dobandit prin Conventie, cota actuala 5/112 1) ISAC GHEORGHE, și soția sa	A1
B6	Intabulare, drept de PROPRIETATE, dobandit prin Conventie, cota actuala 5/112 1) ISAC ANA, născ. Bona	A1
B7	Se notează interdicția de înstrăinare și grevare în favoarea lui asupra cotei de 10/112 1) SPUNEI ANA, născ. Bona, dom. în Petroșița	A1
1668 / 14/11/1946		
Act Notarial nr. 0, din 24/11/1945 emis de -;		
B8	Intabulare, drept de PROPRIETATE, dobandit prin Conventie, cota actuala 20/112 1) BACILA ANA, născ. Spunei, fiica lui Iosif, dom. în Petroșița	A1
B9	Se notează interdicția de înstrăinare și grevare în favoarea lui 1) SPUNEI ION, fost căs. cu Maria Hanțilă, dom. în Petroșița	A1
206 / 11/02/1949		
Hotarare Judecatoreasca nr. 3061, din 01/01/1940 emis de JUDECĂTORIA CARANSEBEȘ;		
B10	Intabulare, drept de PROPRIETATE părți egale, dobandit prin Hotarare Judecatoreasca, cota actuala 16/112 1) BĂCILĂ MARIA, născ. Mihuța, fiica lui Serafim și a Sarei, dom. în Petroșița 2) BUGARIU FLOAREA, născ. Mihuța, fiica lui Serafim și a Sarei, dom. în Petroșița 3) CRISTOI VICTORIA, născ. Mihuța, fiica lui Serafim și a Sarei, dom. în Petroșița	A1

C. Partea III. SARCINI

Inscrieri privind dezmembramentele dreptului de proprietate, drepturi reale de garanție și sarcini	Referințe
561 / 19/02/1918	

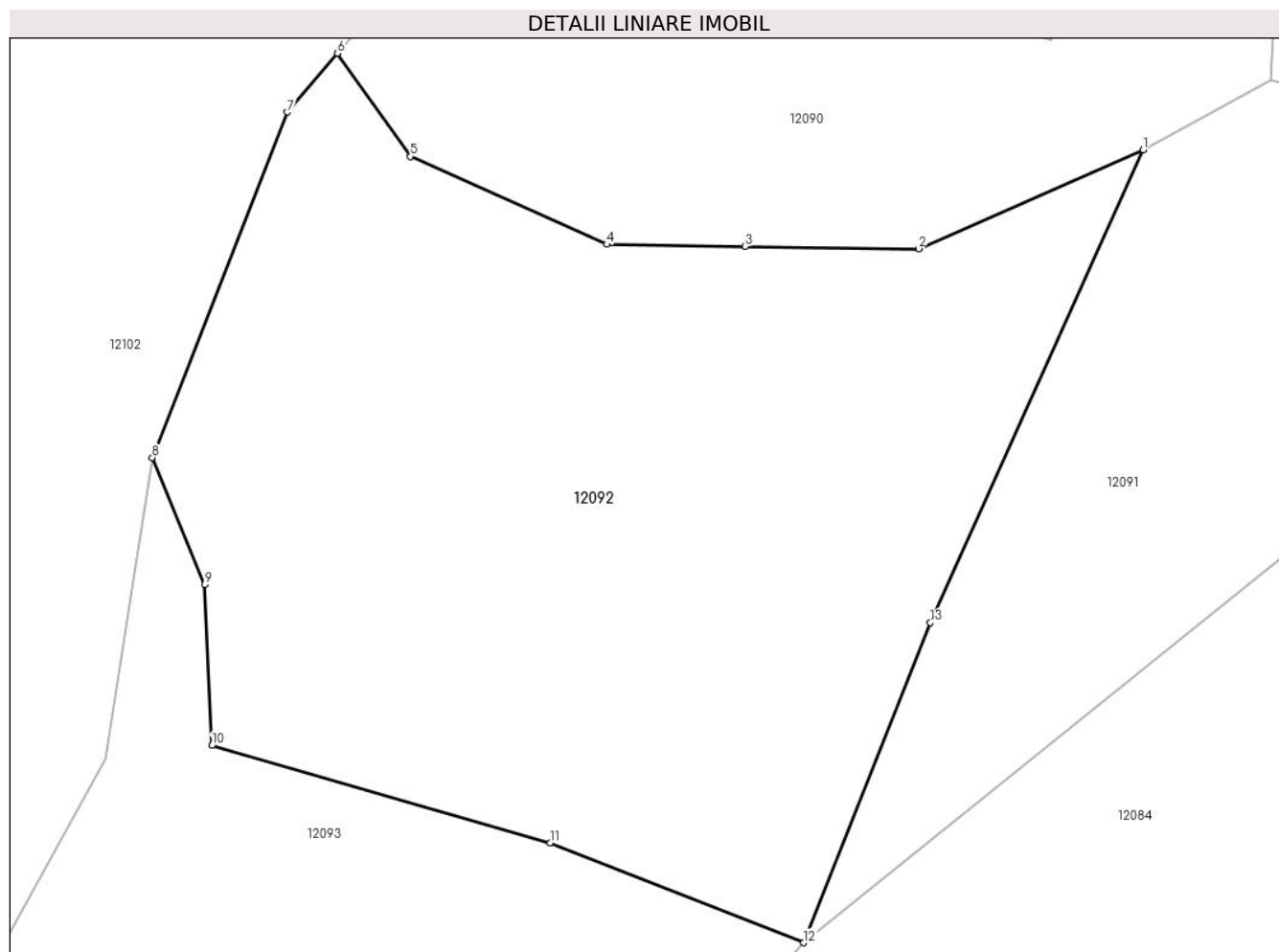
Inscrieri privind dezmembramintele dreptului de proprietate, drepturi reale de garanție și sarcini		Referințe
Hotarare Judecatoreasca nr. 3250, din 01/01/1916 emis de JUDECĂTORIA CARANSEBEȘ;		
C1	Intabulare, drept de UZUFRACT VIAGER, cota actuala 1/4 1) MIHUȚA ICONIA, născ. Hanțilă, dom. în Petroșnița	A1
318 / 14/02/1938		
Act Notarial nr. 0, din 28/02/1934 emis de -;		
C2	Intabulare, drept de UZUFRACT VIAGER, cota actuala 10/112 1) SPUNEI ANA, născ. Bona, dom. în Petroșnița	A1
1668 / 14/11/1946		
Act Notarial nr. 0, din 24/11/1945 emis de -;		
C3	Intabulare, drept de UZUFRACT VIAGER, cota actuala 20/112 1) SPUNEI ION, fost căs. cu Maria Hanțilă, dom. în Petroșnița	A1
206 / 11/02/1949		
Hotarare Judecatoreasca nr. 3250, din 01/01/1916 emis de JUDECĂTORIA CARANSEBEȘ;		
C4	Intabulare, drept de UZUFRACT VIAGER, cota actuala 1/4 1) MIHUȚA SARIA, născ. Spunei, dom. în Petroșnița	A1

Anexa Nr. 1 La Partea I

Teren

Nr cadastral	Suprafața (mp)*	Observații / Referințe
	13.248	

* Suprafața este determinată în planul de proiecție Stereo 70.



Date referitoare la teren

Crt	Categorie folosință	Intra vilan	Suprafața (mp)	Tarla	Parcelă	Nr. topo	Observații / Referințe
1	fâneata	NU	13.248	-	-	3413, 3414	Fâneată în Rachita

Lungime Segmente

1) Valorile lungimilor segmentelor sunt obținute din proiecție în plan.

Punct început	X / Y	Punct sfârșit	X / Y	Lungime segment (** (m)
1	281.515,144 427.411,742	2	281.478,475 427.395,593	40.068
2	281.478,475 427.395,593	3	281.450,192 427.395,983	28.286
3	281.450,192 427.395,983	4	281.427,553 427.396,295	22.641
4	281.427,553 427.396,295	5	281.395,545 427.410,65	35.08
5	281.395,545 427.410,65	6	281.383,61 427.427,49	20.64

Punct început	X / Y	Punct sfârșit	X / Y	Lungime segment (** (m)
6	281.383,61 427.427,49	7	281.375,443 427.417,872	12.618
7	281.375,443 427.417,872	8	281.353,353 427.361,476	60.568
8	281.353,353 427.361,476	9	281.361,908 427.340,799	22.377
9	281.361,908 427.340,799	10	281.363,07 427.314,534	26.291
10	281.363,07 427.314,534	11	281.418,316 427.298,633	57.489
11	281.418,316 427.298,633	12	281.459,707 427.282,342	44.482
12	281.459,707 427.282,342	13	281.480,424 427.334,576	56.192
13	281.480,424 427.334,576	1	281.515,144 427.411,742	84.617

** Lungimile segmentelor sunt determinate în planul de proiecție Stereo 70 și sunt rotunjite la 1 milimetru.

*** Distanța dintre puncte este formată din segmente cumulate ce sunt mai mici decât valoarea 1 milimetru.

**DATE DESPRE IMOBILUL NR. 12093**

Oficiul de Cadastru și Publicitate Imobiliară CARAS-SEVERIN
Biroul de Cadastru și Publicitate Imobiliară Caransebes

A. Partea I. Descrierea imobilului

Nr. CF vechi: 576, 883, 880, 858, 936, 956-
Petroșnița

Nr. topografic: parte din 3423/1, 3423/7,
3423/9, 3423/10, 3423/8, 3423/5, 3423/2,
3423/7, 3423/4 și 3423/6

TEREN Extravilan

Adresa: Jud. Caraș-Severin

Nr. Crt	Nr cadastral Nr. topografic	Suprafața* (mp)	Observații / Referințe
A1		11.786	Sector cadastral:102 Teren neimprejmuit;

B. Partea II. Proprietari și acte

Inscrieri privitoare la dreptul de proprietate și alte drepturi reale		Referințe
/		
Act Administrativ nr. 1776, din 13/05/2024 emis de PRIMĂRIA COMUNEI BUCOȘNIȚA;		
B1	Inscrierea posesiei, drept de PROPRIETATE, dobandit prin Lege, cota actuala 1/1 1) NEIDENTIFICAT NEIDENTIFICAT	A1
Act Normativ nr. 7, din 13/03/1996 emis de PARLAMENTUL ROMÂNIEI;		
B2	SE NOTEAZĂ MENȚIUNEA DE PROPRIETAR NEIDENTIFICAT	A1

C. Partea III. SARCINI .

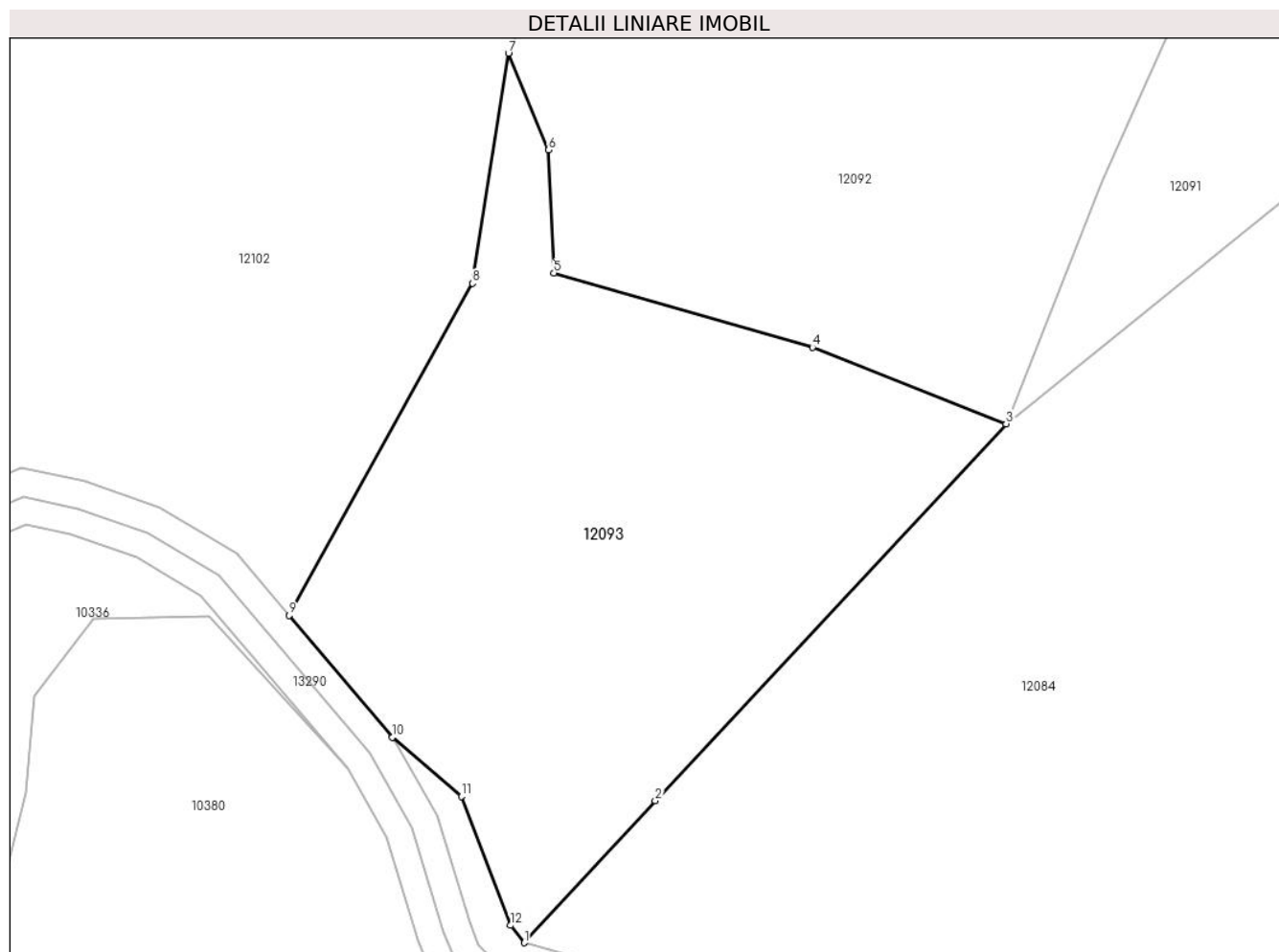
Inscrieri privind dezmembramintele dreptului de proprietate, drepturi reale de garanție și sarcini	Referințe
NU SUNT	

Anexa Nr. 1 La Partea I

Teren

Nr cadastral	Suprafața (mp)*	Observații / Referințe
	11.786	

* Suprafața este determinată în planul de proiecție Stereo 70.



Date referitoare la teren

Crt	Categorie folosință	Intravilan	Suprafața (mp)	Tarla	Parcelă	Nr. topo	Observații / Referințe
1	padure	NU	11.786	-	-	parte din 3423/1, 3423/7, 3423/9, 3423/10, 3423/8, 3423/5, 3423/2, 3423/7, 3423/4 și 3423/6	Pădure în Rachita

Lungime Segmente

1) Valorile lungimilor segmentelor sunt obținute din proiecție în plan.

Punct început	X / Y	Punct sfârșit	X / Y	Lungime segment (** (m)
1	281.356,715 427.171,488	2	281.384,73 427.201,815	41.286

Punct început	X / Y	Punct sfârșit	X / Y	Lungime segment (** (m)
2	281.384,73 427.201,815	3	281.459,707 427.282,342	110.028
3	281.459,707 427.282,342	4	281.418,316 427.298,633	44.482
4	281.418,316 427.298,633	5	281.363,07 427.314,534	57.489
5	281.363,07 427.314,534	6	281.361,908 427.340,799	26.291
6	281.361,908 427.340,799	7	281.353,353 427.361,476	22.377
7	281.353,353 427.361,476	8	281.345,692 427.312,34	49.73
8	281.345,692 427.312,34	9	281.306,525 427.241,416	81.02
9	281.306,525 427.241,416	10	281.328,579 427.215,402	34.104
10	281.328,579 427.215,402	11	281.343,308 427.202,772	19.403
11	281.343,308 427.202,772	12	281.353,843 427.175,213	29.504
12	281.353,843 427.175,213	1	281.356,715 427.171,488	4.704

** Lungimile segmentelor sunt determinate în planul de proiecție Stereo 70 și sunt rotunjite la 1 milimetru.

*** Distanța dintre puncte este formată din segmente cumulate ce sunt mai mici decât valoarea 1 milimetru.

**DATE DESPRE IMOBILUL NR. 12095**

Oficiul de Cadastru și Publicitate Imobiliară CARAS-SEVERIN
Biroul de Cadastru și Publicitate Imobiliară Caransebes

A. Partea I. Descrierea imobilului

TEREN Extravilan

Nr. CF vechi:576-Petroșnița
Nr. topografic:Parte din 3428

Adresa: Jud. Caraș-Severin

Nr. Crt	Nr cadastral Nr. topografic	Suprafața* (mp)	Observații / Referințe
A1		2.225	Sector cadastral:102 Teren neimprejmuit;

B. Partea II. Proprietari și acte

Inscrieri privitoare la dreptul de proprietate și alte drepturi reale		Referințe
1 / 01/01/1900		
Act nr. -, din 01/01/1900 emis de -;		
B1	Intabulare, drept de PROPRIETATE, in baza CF vechi, dobandit prin Conventie, cota actuala 1/1, cota initiala 1/1 1) REGIMENTUL 13 ROMANO BANATEAN, CIF:999999999999	A1

C. Partea III. SARCINI .

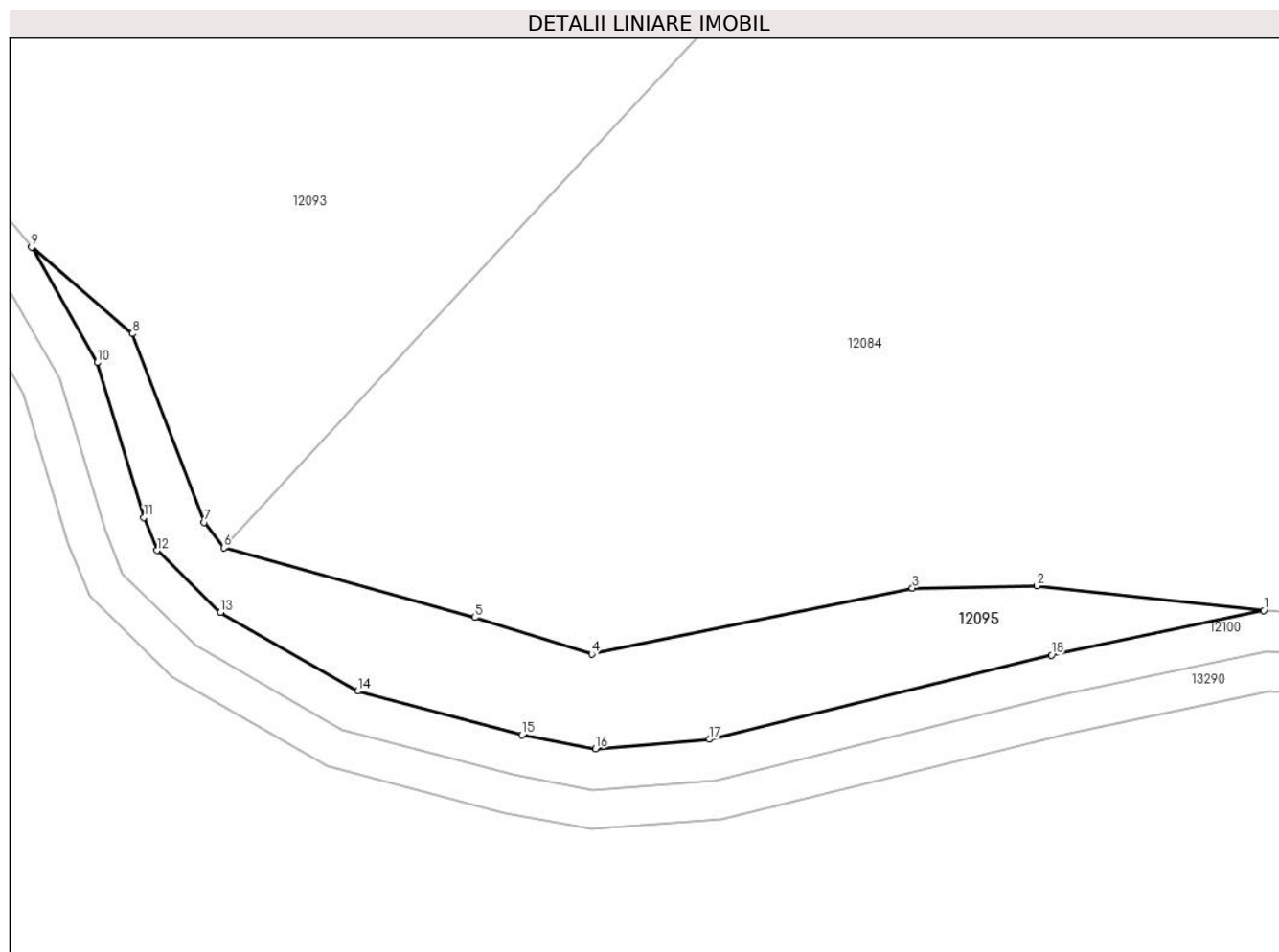
Inscrieri privind dezmembramintele dreptului de proprietate, drepturi reale de garanție și sarcini	Referințe
NU SUNT	

Anexa Nr. 1 La Partea I

Teren

Nr cadastral	Suprafața (mp)*	Observații / Referințe
	2.225	

* Suprafața este determinată în planul de proiecție Stereo 70.



Date referitoare la teren

Crt	Categorie folosință	Intravilan	Suprafața (mp)	Tarla	Parcelă	Nr. topo	Observații / Referințe
1	padure	NU	2.225	-	-	Parte din 3428	Pădure în Rachita

Lungime Segmente

1) Valorile lungimilor segmentelor sunt obținute din proiecție în plan.

Punct început	X / Y	Punct sfârșit	X / Y	Lungime segment (** (m)
1	281.508,796 427.162,339	2	281.475,646 427.165,914	33.342
2	281.475,646 427.165,914	3	281.457,404 427.165,58	18.245
3	281.457,404 427.165,58	4	281.410,487 427.155,927	47.9
4	281.410,487 427.155,927	5	281.393,385 427.161,299	17.926
5	281.393,385 427.161,299	6	281.356,715 427.171,488	38.059

Punct început	X / Y	Punct sfârșit	X / Y	Lungime segment (** (m)
6	281.356,715 427.171,488	7	281.353,843 427.175,213	4.704
7	281.353,843 427.175,213	8	281.343,308 427.202,772	29.504
8	281.343,308 427.202,772	9	281.328,579 427.215,402	19.403
9	281.328,579 427.215,402	10	281.338,2 427.198,532	19.421
10	281.338,2 427.198,532	11	281.345,012 427.175,926	23.61
11	281.345,012 427.175,926	12	281.346,971 427.171,084	5.223
12	281.346,971 427.171,084	13	281.356,192 427.162,019	12.931
13	281.356,192 427.162,019	14	281.376,296 427.150,541	23.15
14	281.376,296 427.150,541	15	281.400,316 427.144,119	24.864
15	281.400,316 427.144,119	16	281.411,055 427.142,104	10.926
16	281.411,055 427.142,104	17	281.427,717 427.143,472	16.718
17	281.427,717 427.143,472	18	281.477,736 427.155,795	51.515
18	281.477,736 427.155,795	1	281.508,796 427.162,339	31.742

** Lungimile segmentelor sunt determinate în planul de proiecție Stereo 70 și sunt rotunjite la 1 milimetru.

*** Distanța dintre puncte este formată din segmente cumulate ce sunt mai mici decât valoarea 1 milimetru.

**DATE DESPRE IMOBILUL NR. 12100**

Oficiul de Cadastru și Publicitate Imobiliară CARAS-SEVERIN
Biroul de Cadastru și Publicitate Imobiliară Caransebes

A. Partea I. Descrierea imobilului

TEREN Extravilan

Nr. topografic:3436, 3429

Adresa: Jud. Caraș-Severin

Nr. Crt	Nr cadastral Nr. topografic	Suprafața* (mp)	Observații / Referințe
A1		11.481	Sector cadastral:28 Teren neimprejmuit;

B. Partea II. Proprietari și acte

Inscrieri privitoare la dreptul de proprietate și alte drepturi reale		Referințe
/		
Act Normativ nr. 1705, din 29/11/2006 emis de GUVERNUL ROMÂNIEI (ACT NORMATIV NR. 177 din 26.02.2018, EMIS DE MINISTERUL APELOR ȘI PĂDURILOR);		
B1	Intabulare, drept de PROPRIETATEHG 1705/2006 anexa 3, poz. 1363, dobandit prin Lege, cota actuala 1/1 1) STATUL ROMAN, CIF:99999999999999	A1
B2	Intabulare, drept de ADMINISTRAREHG 1705/2006 anexa 3, poz. 1363, dobandit prin Lege, cota actuala 1/1 1) REGIA NAȚIONALĂ A PĂDURILOR- ROMSILVA, CIF:1590120	A1

C. Partea III. SARCINI .

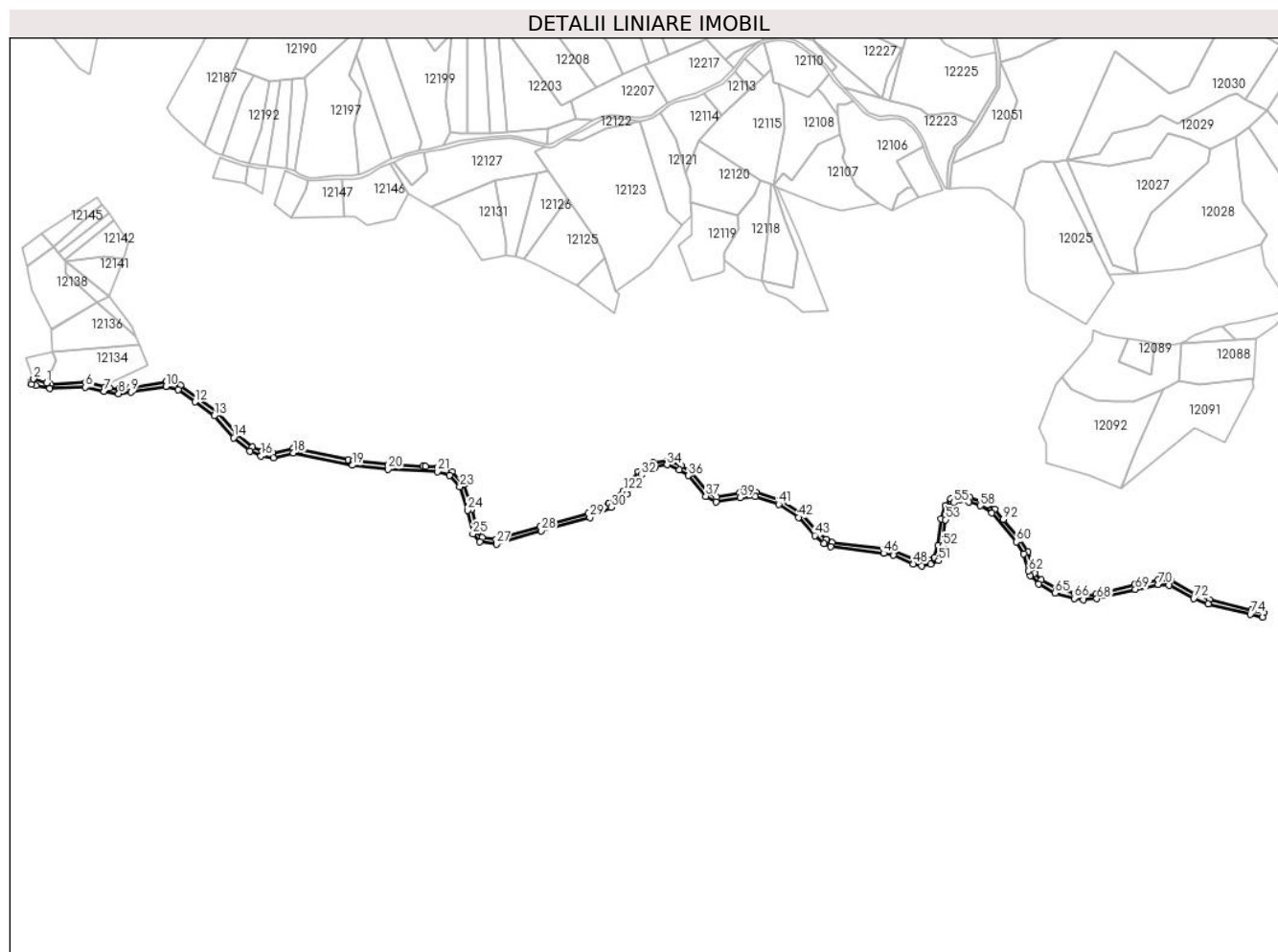
Inscrieri privind dezmembramintele dreptului de proprietate, drepturi reale de garanție și sarcini	Referințe
NU SUNT	

Anexa Nr. 1 La Partea I

Teren

Nr cadastral	Suprafața (mp)*	Observații / Referințe
	11.481	

* Suprafața este determinată în planul de proiecție Stereo 70.



Date referitoare la teren

Crt	Categorie folosință	Intravilan	Suprafața (mp)	Tarla	Parcelă	Nr. topo	Observații / Referințe
1	drum	NU	11.481	UP 2	79DD	3436, 3429	Drum în Poiana Fluturi

Lungime Segmente

1) Valorile lungimilor segmentelor sunt obținute din proiecție în plan.

Punct început	X / Y	Punct sfârșit	X / Y	Lungime segment	Punct început	X / Y	Punct sfârșit	X / Y	Lungime segment	Punct început	X / Y	Punct sfârșit	X / Y	Lungime segment
1	280.055,273 427.419,542	2	280.038,069 427.424,858	18.007	2	280.038,069 427.424,858	3	280.035,421 427.418,352	7.024	3	280.035,421 427.418,352	4	280.041,222 427.416,23	6.177
4	280.041,222 427.416,23	5	280.058,931 427.412,088	18.187	5	280.058,931 427.412,088	6	280.105,896 427.413,978	47.003	6	280.105,896 427.413,978	7	280.130,218 427.408,503	24.931
7	280.130,218 427.408,503	8	280.149,352 427.405,61	19.351	8	280.149,352 427.405,61	9	280.165,2 427.407,643	15.978	9	280.165,2 427.407,643	10	280.211,014 427.414,983	46.398
10	280.211,014 427.414,983	11	280.227,258 427.410,643	16.814	11	280.227,258 427.410,643	12	280.248,797 427.394,783	26.748	12	280.248,797 427.394,783	13	280.274,185 427.376,631	31.21
13	280.274,185 427.376,631	14	280.299,779 427.348,12	38.314	14	280.299,779 427.348,12	15	280.320,88 427.330,722	27.349	15	280.320,88 427.330,722	16	280.335,362 427.324,263	15.857
16	280.335,362 427.324,263	17	280.351,358 427.321,954	16.162	17	280.351,358 427.321,954	18	280.377,708 427.328,159	27.071	18	280.377,708 427.328,159	19	280.454,894 427.312,085	78.842

Punct început	X / Y	Punct sfârșit	X / Y	Lungime segment	Punct început	X / Y	Punct sfârșit	X / Y	Lungime segment	Punct început	X / Y	Punct sfârșit	X / Y	Lungime segment
19	280.454,894 427.312,085	20	280.501,341 427.306,921	46.73 3	20	280.501,341 427.306,921	21	280.566,052 427.303,839	64.78 4	21	280.566,052 427.303,839	22	280.581,813 427.298,685	16.58 2
22	280.581,813 427.298,685	23	280.595,521 427.284,238	19.91 5	23	280.595,521 427.284,238	24	280.605,672 427.253,298	32.56 3	24	280.605,672 427.253,298	25	280.612,464 427.222,177	31.85 4
25	280.612,464 427.222,177	26	280.621,879 427.212,304	13.64 3	26	280.621,879 427.212,304	27	280.643,473 427.208,816	21.87 4	27	280.643,473 427.208,816	28	280.701,956 427.226,362	61.05 8
28	280.701,956 427.226,362	29	280.765,54 427.243,842	65.94 3	29	280.765,54 427.243,842	30	280.793,61 427.257,204	31.08 8	30	280.793,61 427.257,204	31	280.813,834 427.274,162	26.39 3
31	280.813,834 427.274,162	32	280.833,177 427.299,283	31.70 5	32	280.833,177 427.299,283	33	280.850,737 427.309,999	20.57 1	33	280.850,737 427.309,999	34	280.866,631 427.312,684	16.11 9
34	280.866,631 427.312,684	35	280.882,278 427.305,742	17.11 8	35	280.882,278 427.305,742	36	280.894,486 427.298,521	14.18 4	36	280.894,486 427.298,521	37	280.917,249 427.271,614	35.24 4
37	280.917,249 427.271,614	38	280.930,382 427.264,402	14.98 3	38	280.930,382 427.264,402	39	280.962,038 427.269,819	32.11 6	39	280.962,038 427.269,819	40	280.981,93 427.271,067	19.93 1
40	280.981,93 427.271,067	41	281.012,451 427.261,195	32.07 8	41	281.012,451 427.261,195	42	281.038,453 427.243,907	31.22 5	42	281.038,453 427.243,907	43	281.059,655 427.220,2	31.80 5
43	281.059,655 427.220,2	44	281.071,584 427.209,879	15.77 4	44	281.071,584 427.209,879	45	281.080,699 427.205,397	10.15 7	45	281.080,699 427.205,397	46	281.149,869 427.196,987	69.67 9
46	281.149,869 427.196,987	47	281.162,189 427.194,714	12.52 8	47	281.162,189 427.194,714	48	281.188,31 427.182,958	28.64 5	48	281.188,31 427.182,958	49	281.199,901 427.180,849	11.78 1
49	281.199,901 427.180,849	50	281.211,095 427.182,583	11.32 8	50	281.211,095 427.182,583	51	281.221,392 427.187,408	11.37 1	51	281.221,392 427.187,408	52	281.227,236 427.206,468	19.93 6
52	281.227,236 427.206,468	53	281.230,795 427.240,759	34.47 5	53	281.230,795 427.240,759	54	281.235,764 427.256,77	16.76 4	54	281.235,764 427.256,77	55	281.241,361 427.263,182	8.511
55	281.241,361 427.263,182	56	281.249,726 427.266,717	9.081	56	281.249,726 427.266,717	57	281.261,238 427.264,222	11.77 9	57	281.261,238 427.264,222	58	281.276,349 427.259,009	15.98 5
58	281.276,349 427.259,009	59	281.291,384 427.249,997	17.52 9	59	281.291,384 427.249,997	60	281.323,642 427.211,946	49.88 4	60	281.323,642 427.211,946	61	281.332,651 427.196,15	18.18 4
61	281.332,651 427.196,15	62	281.339,347 427.173,932	23.20 5	62	281.339,347 427.173,932	63	281.341,876 427.167,678	6.746	63	281.341,876 427.167,678	64	281.352,54 427.157,195	14.95 4
64	281.352,54 427.157,195	65	281.373,996 427.144,945	24.70 7	65	281.373,996 427.144,945	66	281.398,986 427.138,264	25.86 8	66	281.398,986 427.138,264	67	281.410,742 427.136,058	11.96 1
67	281.410,742 427.136,058	68	281.428,687 427.137,532	18.00 5	68	281.428,687 427.137,532	69	281.479,073 427.149,945	51.89 3	69	281.479,073 427.149,945	70	281.509,211 427.156,295	30.8
70	281.509,211 427.156,295	71	281.523,346 427.155,296	14.17	71	281.523,346 427.155,296	72	281.555,258 427.137,82	36.38 4	72	281.555,258 427.137,82	73	281.574,035 427.130,559	20.13 2
73	281.574,035 427.130,559	74	281.629,523 427.117,383	57.03 1	74	281.629,523 427.117,383	75	281.645,498 427.113,639	16.40 8	75	281.645,498 427.113,639	76	281.646,894 427.118,661	5.212
76	281.646,894 427.118,661	77	281.630,971 427.123,206	16.55 9	77	281.630,971 427.123,206	78	281.575,818 427.136,302	56.68 6	78	281.575,818 427.136,302	79	281.557,792 427.143,273	19.32 7
79	281.557,792 427.143,273	80	281.525,078 427.161,189	37.29 9	80	281.525,078 427.161,189	81	281.508,796 427.162,339	16.32 3	81	281.508,796 427.162,339	82	281.477,736 427.155,795	31.74 2
82	281.477,736 427.155,795	83	281.427,717 427.143,472	51.51 5	83	281.427,717 427.143,472	84	281.411,055 427.142,104	16.71 8	84	281.411,055 427.142,104	85	281.400,316 427.144,119	10.92 6
85	281.400,316 427.144,119	86	281.376,296 427.150,541	24.86 4	86	281.376,296 427.150,541	87	281.356,192 427.162,019	23.15	87	281.356,192 427.162,019	88	281.346,971 427.171,084	12.93 1
88	281.346,971 427.171,084	89	281.345,012 427.175,926	5.223	89	281.345,012 427.175,926	90	281.338,2 427.198,532	23.61	90	281.338,2 427.198,532	91	281.328,579 427.215,402	19.42 1
91	281.328,579 427.215,402	92	281.306,525 427.241,416	34.10 4	92	281.306,525 427.241,416	93	281.295,319 427.254,634	17.32 9	93	281.295,319 427.254,634	94	281.285,871 427.260,297	11.01 5
94	281.285,871 427.260,297	95	281.278,898 427.264,477	8.13	95	281.278,898 427.264,477	96	281.262,858 427.270,011	16.96 8	96	281.262,858 427.270,011	97	281.249,14 427.272,983	14.03 6
97	281.249,14 427.272,983	98	281.237,75 427.268,17	12.36 5	98	281.237,75 427.268,17	99	281.230,41 427.259,76	11.16 3	99	281.230,41 427.259,76	100	281.224,889 427.241,97	18.62 7
100	281.224,889 427.241,97	101	281.221,328 427.207,668	34.48 6	101	281.221,328 427.207,668	102	281.216,436 427.191,711	16.69	102	281.216,436 427.191,711	103	281.209,327 427.188,38	7.851
103	281.209,327 427.188,38	104	281.199,981 427.186,933	9.457	104	281.199,981 427.186,933	105	281.190,104 427.188,73	10.03 9	105	281.190,104 427.188,73	106	281.163,99 427.200,482	28.63 7
106	281.163,99 427.200,482	107	281.150,776 427.202,921	13.43 7	107	281.150,776 427.202,921	108	281.082,433 427.211,23	68.84 6	108	281.082,433 427.211,23	109	281.074,925 427.214,923	8.367
109	281.074,925 427.214,923	110	281.064,595 427.223,861	13.66	110	281.064,595 427.223,861	111	281.042,414 427.248,479	33.13 7	111	281.042,414 427.248,479	112	281.015,084 427.266,649	32.81 9
112	281.015,084 427.266,649	113	280.982,692 427.277,127	34.04 5	113	280.982,692 427.277,127	114	280.961,342 427.275,787	21.39 2	114	280.961,342 427.275,787	115	280.931,434 427.270,67	30.34 3
115	280.931,434 427.270,67	116	280.921,112 427.276,338	11.77 6	116	280.921,112 427.276,338	117	280.898,412 427.303,17	35.14 6	117	280.898,412 427.303,17	118	280.885,031 427.311,084	15.54 6

Punct început	X / Y	Punct sfârșit	X / Y	Lungime segment	Punct început	X / Y	Punct sfârșit	X / Y	Lungime segment	Punct început	X / Y	Punct sfârșit	X / Y	Lungime segment
118	280.885,031 427.311,084	119	280.867,413 427.318,901	19.274	119	280.867,413 427.318,901	120	280.848,599 427.315,723	19.081	120	280.848,599 427.315,723	121	280.829,102 427.303,825	22.841
121	280.829,102 427.303,825	122	280.809,478 427.278,34	32.165	122	280.809,478 427.278,34	123	280.790,341 427.262,293	24.975	123	280.790,341 427.262,293	124	280.763,439 427.249,487	29.794
124	280.763,439 427.249,487	125	280.700,299 427.232,129	65.483	125	280.700,299 427.232,129	126	280.643,069 427.214,959	59.75	126	280.643,069 427.214,959	127	280.624,829 427.217,906	18.477
127	280.624,829 427.217,906	128	280.617,967 427.225,1	9.942	128	280.617,967 427.225,1	129	280.611,469 427.254,877	30.478	129	280.611,469 427.254,877	130	280.600,801 427.287,389	34.217
130	280.600,801 427.287,389	131	280.585,12 427.303,916	22.782	131	280.585,12 427.303,916	132	280.567,146 427.309,793	18.91	132	280.567,146 427.309,793	133	280.550,488 427.310,587	16.677
133	280.550,488 427.310,587	134	280.547,03 427.310,752	3.462	134	280.547,03 427.310,752	135	280.501,816 427.312,905	45.265	135	280.501,816 427.312,905	136	280.455,84 427.318,017	46.259
136	280.455,84 427.318,017	137	280.449,654 427.319,305	6.319	137	280.449,654 427.319,305	138	280.387,274 427.332,296	63.718	138	280.387,274 427.332,296	139	280.377,629 427.334,304	9.852
139	280.377,629 427.334,304	140	280.351,089 427.328,055	27.266	140	280.351,089 427.328,055	141	280.337,044 427.330,082	14.191	141	280.337,044 427.330,082	142	280.324,068 427.335,87	14.208
142	280.324,068 427.335,87	143	280.303,943 427.352,463	26.083	143	280.303,943 427.352,463	144	280.278,21 427.381,129	38.522	144	280.278,21 427.381,129	145	280.252,321 427.399,639	31.825
145	280.252,321 427.399,639	146	280.229,903 427.416,147	27.84	146	280.229,903 427.416,147	147	280.211,327 427.421,11	19.228	147	280.211,327 427.421,11	148	280.164,343 427.413,582	47.583
148	280.164,343 427.413,582	149	280.149,42 427.411,668	15.045	149	280.149,42 427.411,668	150	280.137,455 427.413,477	12.101	150	280.137,455 427.413,477	151	280.131,327 427.414,403	6.198
151	280.131,327 427.414,403	152	280.106,443 427.420,008	25.507	152	280.106,443 427.420,008	153	280.059,843 427.418,13	46.638	153	280.059,843 427.418,13	1	280.055,273 427.419,542	4.783

** Lungimile segmentelor sunt determinate în planul de proiecție Stereo 70 și sunt rotunjite la 1 milimetru.

*** Distanța dintre puncte este formată din segmente cumulate ce sunt mai mici decât valoarea 1 milimetru.

**DATE DESPRE IMOBILUL NR. 12102**

Oficiul de Cadastru și Publicitate Imobiliară CARAS-SEVERIN
Biroul de Cadastru și Publicitate Imobiliară Caransebes

A. Partea I. Descrierea imobilului

Nr. CF vechi: 576, 883, 801-Petroșița
Nr. topografic: Parte din 3374/2, 3374/3,
3374/4, 3374/6 și 3374/8

TEREN Extravilan

Adresa: Jud. Caraș-Severin

Nr. Crt	Nr cadastral Nr. topografic	Suprafața* (mp)	Observații / Referințe
A1	31401	437.381	Sector cadastral: 28 Teren neimprejmuit;

B. Partea II. Proprietari și acte

Inscrieri privitoare la dreptul de proprietate și alte drepturi reale	Referințe
20380 / 27/07/2015	
Act Administrativ nr. HG 532, din 24/07/2002 emis de GUVERNUL ROMÂNIEI (Decizia civila nr.130/2015 din dosar 1954/208/2014 a Tribunalului Caras Severin , documentatie cadastrala avizata);	
B1	In baza Deciziei nr.130/2015 pronuntata de Tribunalul Caras Severin in dosar 1954/208/2014 , se anuleaza incheierea de reexaminare nr. 9116/2014 , mentinandu-se incheierea 5527/2014 , in baza HG 532/2002 se infiinteaza cartea funciara 31401 a imobilului cu numar cadastral 31401- Teren extravilan de 437381 mp ce corespunde din imobilul cu nr. top. 3374/5 in scris in Cf pe hartie 576 Petrosnita
B2	Intabulare, drept de PROPRIETATE HG 532/2002 , anexa 20 poz.24, dobandit prin Lege, cota actuala 1/1, cota initiala 1/1 1) COMUNA BUCOSNITA DOMENIUL PUBLIC, CIF:999999999999
/	
Act Normativ nr. 7, din 13/03/1996 emis de PARLAMENTUL ROMÂNIEI;	
B3	Se notează suprapunerea juridică a două acte de proprietate, și anume cartea funciara 31401 și Hotararea de Guvern nr. 1705 din 29.11.2006, emisa de Guvernul Romaniei pe suprafata de 285652 MP

C. Partea III. SARCINI .

Inscrieri privind dezmembramintele dreptului de proprietate, drepturi reale de garanție și sarcini	Referințe
NU SUNT	

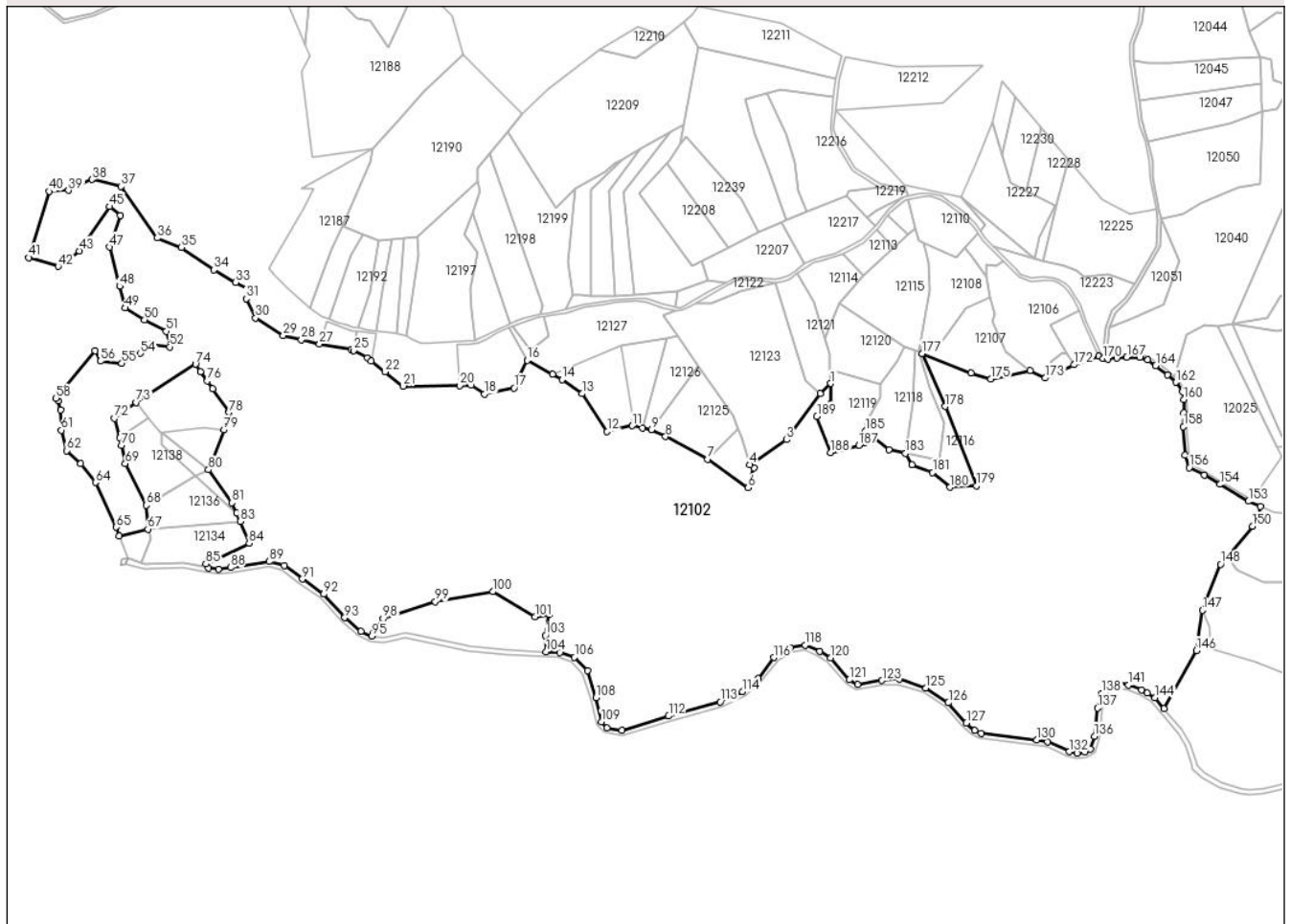
Anexa Nr. 1 La Partea I

Teren

Nr cadastral	Suprafața (mp)*	Observații / Referințe
31401	437.381	

* Suprafața este determinată în planul de proiecție Stereo 70.

DETALII LINIARE IMOBIL



Date referitoare la teren

Crt	Categorie folosință	Intravilan	Suprafața (mp)	Tarla	Parcelă	Nr. topo	Observații / Referințe
1	padure	NU	437.381	UP 2	UA 33C, 33B, 34C, 34A, 34B, 35A, 35B	Parte din 3374/2, 3374/3, 3374/4, 3374/6 și 3374/8	Pădure în Poiana Fluturi

Lungime Segmente

1) Valorile lungimilor segmentelor sunt obținute din proiecție în plan.

Punct început	X / Y	Punct sfârșit	X / Y	Lungime segment
1	280.898,65 427.638,725	2	280.885,635 427.626,35	17.959
4	280.799,27 427.539,328	5	280.804,508 427.535,319	6.596
7	280.748,122 427.546,308	8	280.696,525 427.573,832	58.479
2	280.885,635 427.626,35	3	280.844,145 427.570,056	69.932
5	280.804,508 427.535,319	6	280.797,62 427.511,243	25.042
8	280.696,525 427.573,832	9	280.679,201 427.582,298	19.282
3	280.844,145 427.570,056	4	280.799,27 427.539,328	54.387
6	280.797,62 427.511,243	7	280.748,122 427.546,308	60.66
9	280.679,201 427.582,298	10	280.668,329 427.584,183	11.034

Punct început	X / Y	Punct sfârșit	X / Y	Lungime segment	Punct început	X / Y	Punct sfârșit	X / Y	Lungime segment	Punct început	X / Y	Punct sfârșit	X / Y	Lungime segment
10	280.668,329 427.584,183	11	280.655,798 427.586,944	12.83 2	11	280.655,798 427.586,944	12	280.624,989 427.580,087	31.56 3	12	280.624,989 427.580,087	13	280.594,112 427.626,237	55.52 7
13	280.594,112 427.626,237	14	280.569,773 427.643,403	29.78 4	14	280.569,773 427.643,403	15	280.558,121 427.649,854	13.31 9	15	280.558,121 427.649,854	16	280.527,26 427.666,941	35.27 6
16	280.527,26 427.666,941	17	280.511,321 427.633,08	37.42 5	17	280.511,321 427.633,08	18	280.474,852 427.625,817	37.18 5	18	280.474,852 427.625,817	19	280.458,545 427.636,389	19.43 4
19	280.458,545 427.636,389	20	280.444,483 427.636,243	14.06 3	20	280.444,483 427.636,243	21	280.375,547 427.635,53	68.94	21	280.375,547 427.635,53	22	280.353,427 427.652,885	28.11 6
22	280.353,427 427.652,885	23	280.336,531 427.666,142	21.47 6	23	280.336,531 427.666,142	24	280.331,789 427.669,862	6.027	24	280.331,789 427.669,862	25	280.314,844 427.678,987	19.24 6
25	280.314,844 427.678,987	26	280.311,943 427.680,549	3.295	26	280.311,943 427.680,549	27	280.273,008 427.686,835	39.43 9	27	280.273,008 427.686,835	28	280.251,039 427.691,993	22.56 6
28	280.251,039 427.691,993	29	280.228,858 427.697,233	22.79 2	29	280.228,858 427.697,233	30	280.194,906 427.718,815	40.23 1	30	280.194,906 427.718,815	31	280.183,303 427.742,231	26.13 3
31	280.183,303 427.742,231	32	280.189,696 427.752,848	12.39 3	32	280.189,696 427.752,848	33	280.170,499 427.762,263	21.38 1	33	280.170,499 427.762,263	34	280.144,074 427.777,631	30.56 9
34	280.144,074 427.777,631	35	280.104,305 427.805,007	48.28 1	35	280.104,305 427.805,007	36	280.074,494 427.816,576	31.97 7	36	280.074,494 427.816,576	37	280.030,477 427.879,703	76.95 8
37	280.030,477 427.879,703	38	279.994,881 427.888,072	36.56 7	38	279.994,881 427.888,072	39	279.966,084 427.874,773	31.72	39	279.966,084 427.874,773	40	279.942,444 427.873,556	23.67 1
40	279.942,444 427.873,556	41	279.917,395 427.792,635	84.70 9	41	279.917,395 427.792,635	42	279.953,453 427.781,866	37.63 2	42	279.953,453 427.781,866	43	279.979,238 427.800,684	31.92 2
43	279.979,238 427.800,684	44	279.986,625 427.811,454	13.06	44	279.986,625 427.811,454	45	280.016,444 427.854,933	52.72 2	45	280.016,444 427.854,933	46	280.029,38 427.844,086	16.88 2
46	280.029,38 427.844,086	47	280.016,082 427.805,344	40.96 1	47	280.016,082 427.805,344	48	280.028,668 427.757,516	49.45 6	48	280.028,668 427.757,516	49	280.035,665 427.730,927	27.49 4
49	280.035,665 427.730,927	50	280.059,133 427.716,518	27.53 8	50	280.059,133 427.716,518	51	280.085,697 427.702,599	29.99	51	280.085,697 427.702,599	52	280.089,698 427.683,483	19.53
52	280.089,698 427.683,483	53	280.063,956 427.687,178	26.00 6	53	280.063,956 427.687,178	54	280.054,194 427.675,683	15.08 1	54	280.054,194 427.675,683	55	280.031,341 427.663,486	25.90 4
55	280.031,341 427.663,486	56	280.005,217 427.666,01	26.24 6	56	280.005,217 427.666,01	57	279.998,712 427.678,465	14.05 1	57	279.998,712 427.678,465	58	279.950,96 427.620,571	75.04 6
58	279.950,96 427.620,571	59	279.953,814 427.617,538	4.165	59	279.953,814 427.617,538	60	279.956,226 427.606,171	11.62	60	279.956,226 427.606,171	61	279.957,265 427.581,624	24.56 9
61	279.957,265 427.581,624	62	279.963,587 427.556,605	25.80 5	62	279.963,587 427.556,605	63	279.980,865 427.540,9	23.34 9	63	279.980,865 427.540,9	64	279.999,07 427.517,81	29.40 4
64	279.999,07 427.517,81	65	280.024,279 427.463,146	60.19 7	65	280.024,279 427.463,146	66	280.028,104 427.452,525	11.28 9	66	280.028,104 427.452,525	67	280.063,151 427.460,723	35.99 3
67	280.063,151 427.460,723	68	280.061,122 427.489,957	29.30 4	68	280.061,122 427.489,957	69	280.035,445 427.540,74	56.90 5	69	280.035,445 427.540,74	70	280.031,235 427.563,209	22.86
70	280.031,235 427.563,209	71	280.028,814 427.572,23	9.34	71	280.028,814 427.572,23	72	280.022,426 427.596,038	24.65	72	280.022,426 427.596,038	73	280.049,045 427.615,558	33.00 9
73	280.049,045 427.615,558	74	280.121,442 427.662,283	86.16 6	74	280.121,442 427.662,283	75	280.127,833 427.653,336	10.99 5	75	280.127,833 427.653,336	76	280.136,051 427.641,831	14.13 9
76	280.136,051 427.641,831	77	280.142,678 427.632,554	11.40 1	77	280.142,678 427.632,554	78	280.162,575 427.603,24	35.42 9	78	280.162,575 427.603,24	79	280.156,098 427.582,049	22.15 9
79	280.156,098 427.582,049	80	280.137,312 427.533,217	52.32 1	80	280.137,312 427.533,217	81	280.166,044 427.492,948	49.46 8	81	280.166,044 427.492,948	82	280.171,819 427.480,615	13.61 8
82	280.171,819 427.480,615	83	280.176,159 427.470,001	11.46 7	83	280.176,159 427.470,001	84	280.187,013 427.443,455	28.67 9	84	280.187,013 427.443,455	85	280.133,961 427.418,246	58.73 7
85	280.133,961 427.418,246	86	280.137,455 427.413,477	5.912	86	280.137,455 427.413,477	87	280.149,42 427.411,668	12.10 1	87	280.149,42 427.411,668	88	280.164,343 427.413,582	15.04 5
88	280.164,343 427.413,582	89	280.211,327 427.421,11	47.58 3	89	280.211,327 427.421,11	90	280.229,903 427.416,147	19.22 8	90	280.229,903 427.416,147	91	280.252,321 427.399,639	27.84
91	280.252,321 427.399,639	92	280.278,21 427.381,129	31.82 5	92	280.278,21 427.381,129	93	280.303,943 427.352,463	38.52 2	93	280.303,943 427.352,463	94	280.324,068 427.335,87	26.08 3
94	280.324,068 427.335,87	95	280.337,044 427.330,082	14.20 8	95	280.337,044 427.330,082	96	280.338,975 427.334,056	4.418	96	280.338,975 427.334,056	97	280.341,058 427.338,168	4.609
97	280.341,058 427.338,168	98	280.351,082 427.351,191	16.43 4	98	280.351,082 427.351,191	99	280.414,883 427.372,015	67.11 3	99	280.414,883 427.372,015	100	280.485,264 427.384,214	71.43
100	280.485,264 427.384,214	101	280.536,736 427.353,54	59.91 9	101	280.536,736 427.353,54	102	280.554,114 427.356,26	17.59	102	280.554,114 427.356,26	103	280.549,615 427.330,765	25.88 9
103	280.549,615 427.330,765	104	280.550,488 427.310,587	20.19 7	104	280.550,488 427.310,587	105	280.567,146 427.309,793	16.67 7	105	280.567,146 427.309,793	106	280.585,12 427.303,916	18.91
106	280.585,12 427.303,916	107	280.600,801 427.287,389	22.78 2	107	280.600,801 427.287,389	108	280.611,469 427.254,877	34.21 7	108	280.611,469 427.254,877	109	280.617,967 427.225,1	30.47 8

Punct început	X / Y	Punct sfârșit	X / Y	Lungime segment	Punct început	X / Y	Punct sfârșit	X / Y	Lungime segment	Punct început	X / Y	Punct sfârșit	X / Y	Lungime segment
109	280.617,967 427.225,1	110	280.624,829 427.217,906	9.942	110	280.624,829 427.217,906	111	280.643,069 427.214,959	18.47 7	111	280.643,069 427.214,959	112	280.700,299 427.232,129	59.75
112	280.700,299 427.232,129	113	280.763,439 427.249,487	65.48 3	113	280.763,439 427.249,487	114	280.790,341 427.262,293	29.79 4	114	280.790,341 427.262,293	115	280.809,478 427.278,34	24.97 5
115	280.809,478 427.278,34	116	280.829,102 427.303,825	32.16 5	116	280.829,102 427.303,825	117	280.848,599 427.315,723	22.84 1	117	280.848,599 427.315,723	118	280.867,413 427.318,901	19.08 1
118	280.867,413 427.318,901	119	280.885,031 427.311,084	19.27 4	119	280.885,031 427.311,084	120	280.898,412 427.303,17	15.54 6	120	280.898,412 427.303,17	121	280.921,112 427.276,338	35.14 6
121	280.921,112 427.276,338	122	280.931,434 427.270,67	11.77 6	122	280.931,434 427.270,67	123	280.961,342 427.275,787	30.34 3	123	280.961,342 427.275,787	124	280.982,692 427.277,127	21.39 2
124	280.982,692 427.277,127	125	281.015,084 427.266,649	34.04 5	125	281.015,084 427.266,649	126	281.042,414 427.248,479	32.81 9	126	281.042,414 427.248,479	127	281.064,595 427.223,861	33.13 7
127	281.064,595 427.223,861	128	281.074,925 427.214,923	13.66	128	281.074,925 427.214,923	129	281.082,433 427.211,23	8.367	129	281.082,433 427.211,23	130	281.150,776 427.202,921	68.84 6
130	281.150,776 427.202,921	131	281.163,99 427.200,482	13.43 7	131	281.163,99 427.200,482	132	281.190,104 427.188,73	28.63 7	132	281.190,104 427.188,73	133	281.199,981 427.186,933	10.03 9
133	281.199,981 427.186,933	134	281.209,327 427.188,38	9.457	134	281.209,327 427.188,38	135	281.216,436 427.191,711	7.851	135	281.216,436 427.191,711	136	281.221,328 427.207,668	16.69
136	281.221,328 427.207,668	137	281.224,889 427.241,97	34.48 6	137	281.224,889 427.241,97	138	281.230,41 427.259,76	18.62 7	138	281.230,41 427.259,76	139	281.237,75 427.268,17	11.16 3
139	281.237,75 427.268,17	140	281.249,14 427.272,983	12.36 5	140	281.249,14 427.272,983	141	281.262,858 427.270,011	14.03 6	141	281.262,858 427.270,011	142	281.278,898 427.264,477	16.96 8
142	281.278,898 427.264,477	143	281.285,871 427.260,297	8.13	143	281.285,871 427.260,297	144	281.295,319 427.254,634	11.01 5	144	281.295,319 427.254,634	145	281.306,525 427.241,416	17.32 9
145	281.306,525 427.241,416	146	281.345,692 427.312,34	81.02	146	281.345,692 427.312,34	147	281.353,353 427.361,476	49.73	147	281.353,353 427.361,476	148	281.375,443 427.417,872	60.56 8
148	281.375,443 427.417,872	149	281.383,61 427.427,49	12.61 8	149	281.383,61 427.427,49	150	281.414,651 427.464,048	47.95 9	150	281.414,651 427.464,048	151	281.423,002 427.474,994	13.76 8
151	281.423,002 427.474,994	152	281.424,229 427.488,564	13.62 5	152	281.424,229 427.488,564	153	281.409,786 427.494,725	15.70 2	153	281.409,786 427.494,725	154	281.374,81 427.515,411	40.63 5
154	281.374,81 427.515,411	155	281.355,27 427.526,529	22.48 2	155	281.355,27 427.526,529	156	281.337,33 427.535,843	20.21 4	156	281.337,33 427.535,843	157	281.332,155 427.551,502	16.49 2
157	281.332,155 427.551,502	158	281.330,138 427.585,885	34.44 2	158	281.330,138 427.585,885	159	281.330,713 427.603,124	17.24 9	159	281.330,713 427.603,124	160	281.330,281 427.618,927	15.80 9
160	281.330,281 427.618,927	161	281.328,946 427.628,351	9.518	161	281.328,946 427.628,351	162	281.320,721 427.640,215	14.43 6	162	281.320,721 427.640,215	163	281.310,646 427.649,039	13.39 3
163	281.310,646 427.649,039	164	281.296,08 427.660,543	18.56 1	164	281.296,08 427.660,543	165	281.286,571 427.667,421	11.73 6	165	281.286,571 427.667,421	166	281.276,519 427.670,86	10.62 4
166	281.276,519 427.670,86	167	281.260,764 427.671,008	15.75 6	167	281.260,764 427.671,008	168	281.248,887 427.670,213	11.90 4	168	281.248,887 427.670,213	169	281.237,806 427.668,736	11.17 9
169	281.237,806 427.668,736	170	281.231,385 427.669,247	6.441	170	281.231,385 427.669,247	171	281.226,668 427.672,371	5.658	171	281.226,668 427.672,371	172	281.196,034 427.661,547	32.49
172	281.196,034 427.661,547	173	281.160,894 427.645,329	38.70 2	173	281.160,894 427.645,329	174	281.142,611 427.654,406	20.41 2	174	281.142,611 427.654,406	175	281.094,228 427.644,471	49.39 2
175	281.094,228 427.644,471	176	281.070,4 427.651,49	24.84	176	281.070,4 427.651,49	177	281.010,094 427.675,458	64.89 4	177	281.010,094 427.675,458	178	281.038,623 427.610,705	70.75 9
178	281.038,623 427.610,705	179	281.076,714 427.513,765	104.1 55	179	281.076,714 427.513,765	180	281.044,489 427.511,7	32.29 1	180	281.044,489 427.511,7	181	281.023,358 427.530,091	28.01 3
181	281.023,358 427.530,091	182	280.998,234 427.539,591	26.86	182	280.998,234 427.539,591	183	280.989,965 427.553,27	15.98 4	183	280.989,965 427.553,27	184	280.969,706 427.557,763	20.75 1
184	280.969,706 427.557,763	185	280.940,855 427.580,86	36.95 7	185	280.940,855 427.580,86	186	280.940,709 427.566,578	14.28 3	186	280.940,709 427.566,578	187	280.933,104 427.563,309	8.278
187	280.933,104 427.563,309	188	280.898,108 427.554,009	36.21 1	188	280.898,108 427.554,009	189	280.881,669 427.598,594	47.51 9	189	280.881,669 427.598,594	190	280.898,04 427.613,507	22.14 5
190	280.898,04 427.613,507	1	280.898,65 427.638,725	25.22 5										

** Lungimile segmentelor sunt determinate în planul de proiecție Stereo 70 și sunt rotunjite la 1 milimetru.

*** Distanța dintre puncte este formată din segmente cumulate ce sunt mai mici decât valoarea 1 milimetru.

**DATE DESPRE IMOBILUL NR. 12104**

Oficiul de Cadastru și Publicitate Imobiliară CARAS-SEVERIN
Biroul de Cadastru și Publicitate Imobiliară Caransebes

A. Partea I. Descrierea imobilului

TEREN Extravilan

Nr. CF vechi:554, 108-Petroșnița
Nr. topografic:Parte din 3251/1 și 3251/2

Adresa: Jud. Caraș-Severin

Nr. Crt	Nr cadastral Nr. topografic	Suprafața* (mp)	Observații / Referințe
A1		2.054	Sector cadastral:28 Teren neimprejmuit;

B. Partea II. Proprietari și acte

Inscrieri privitoare la dreptul de proprietate și alte drepturi reale		Referințe
/		
Act Administrativ nr. 1776, din 13/05/2024 emis de PRIMĂRIA COMUNEI BUCOȘNIȚA;		
B1	Inscrierea posesiei, drept de PROPRIETATE, dobandit prin Lege, cota actuala 1/1 1) NEIDENTIFICAT NEIDENTIFICAT	A1
Act Normativ nr. 7, din 13/03/1996 emis de PARLAMENTUL ROMÂNIEI;		
B2	SE NOTEAZĂ MENȚIUNEA DE PROPRIETAR NEIDENTIFICAT	A1

C. Partea III. SARCINI .

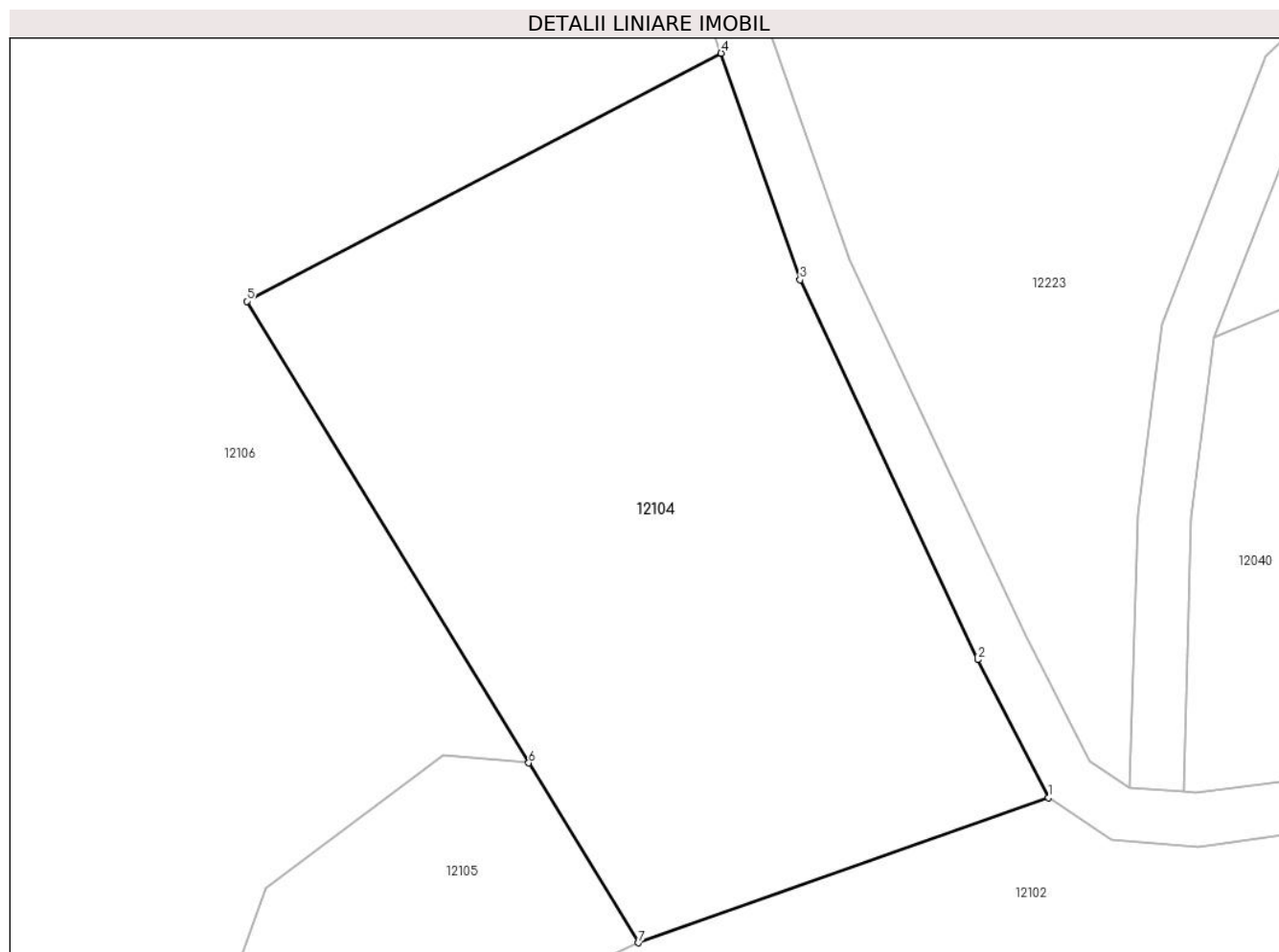
Inscrieri privind dezmembramintele dreptului de proprietate, drepturi reale de garanție și sarcini	Referințe
NU SUNT	

Anexa Nr. 1 La Partea I

Teren

Nr cadastral	Suprafața (mp)*	Observații / Referințe
	2.054	

* Suprafața este determinată în planul de proiecție Stereo 70.



Date referitoare la teren

Crt	Categorie folosință	Intravilan	Suprafața (mp)	Tarla	Parcelă	Nr. topo	Observații / Referințe
1	fâneata	NU	2.054	-	-	Parte din 3251/1 și 3251/2	Fâneață în Poiana Fluturi

Lungime Segmente

1) Valorile lungimilor segmentelor sunt obținute din proiecție în plan.

Punct început	X / Y	Punct sfârșit	X / Y	Lungime segment (** (m)
1	281.226,668 427.672,371	2	281.221,376 427.682,684	11.592
2	281.221,376 427.682,684	3	281.208,102 427.711,033	31.303
3	281.208,102 427.711,033	4	281.202,211 427.727,95	17.913
4	281.202,211 427.727,95	5	281.166,766 427.709,44	39.987

Punct început	X / Y	Punct sfârșit	X / Y	Lungime segment (** (m)
5	281.166,766 427.709,44	6	281.187,831 427.674,97	40.397
6	281.187,831 427.674,97	7	281.196,034 427.661,547	15.731
7	281.196,034 427.661,547	1	281.226,668 427.672,371	32.49

** Lungimile segmentelor sunt determinate în planul de proiecție Stereo 70 și sunt rotunjite la 1 milimetru.

*** Distanța dintre puncte este formată din segmente cumulate ce sunt mai mici decât valoarea 1 milimetru.

**DATE DESPRE IMOBILUL NR. 12105**

Oficiul de Cadastru și Publicitate Imobiliară CARAS-SEVERIN
 Biroul de Cadastru și Publicitate Imobiliară Caransebes

A. Partea I. Descrierea imobilului

TEREN Extravilan

Nr. CF vechi:576-Petroșnița
 Nr. topografic:Parte din 3252

Adresa: Jud. Caraș-Severin

Nr. Crt	Nr cadastral Nr. topografic	Suprafața* (mp)	Observații / Referințe
A1		503	Sector cadastral:28 Teren neimprejmuit;

B. Partea II. Proprietari și acte

Inscrieri privitoare la dreptul de proprietate și alte drepturi reale		Referințe
1 / 01/01/1900		
Act nr. -, din 01/01/1900 emis de -;		
B1	Intabulare, drept de PROPRIETATE, in baza CF vechi, dobandit prin Conventie, cota actuala 1/1, cota initiala 1/1 1) REGIMENTUL 13 ROMANO BANATEAN, CIF:999999999999	A1

C. Partea III. SARCINI .

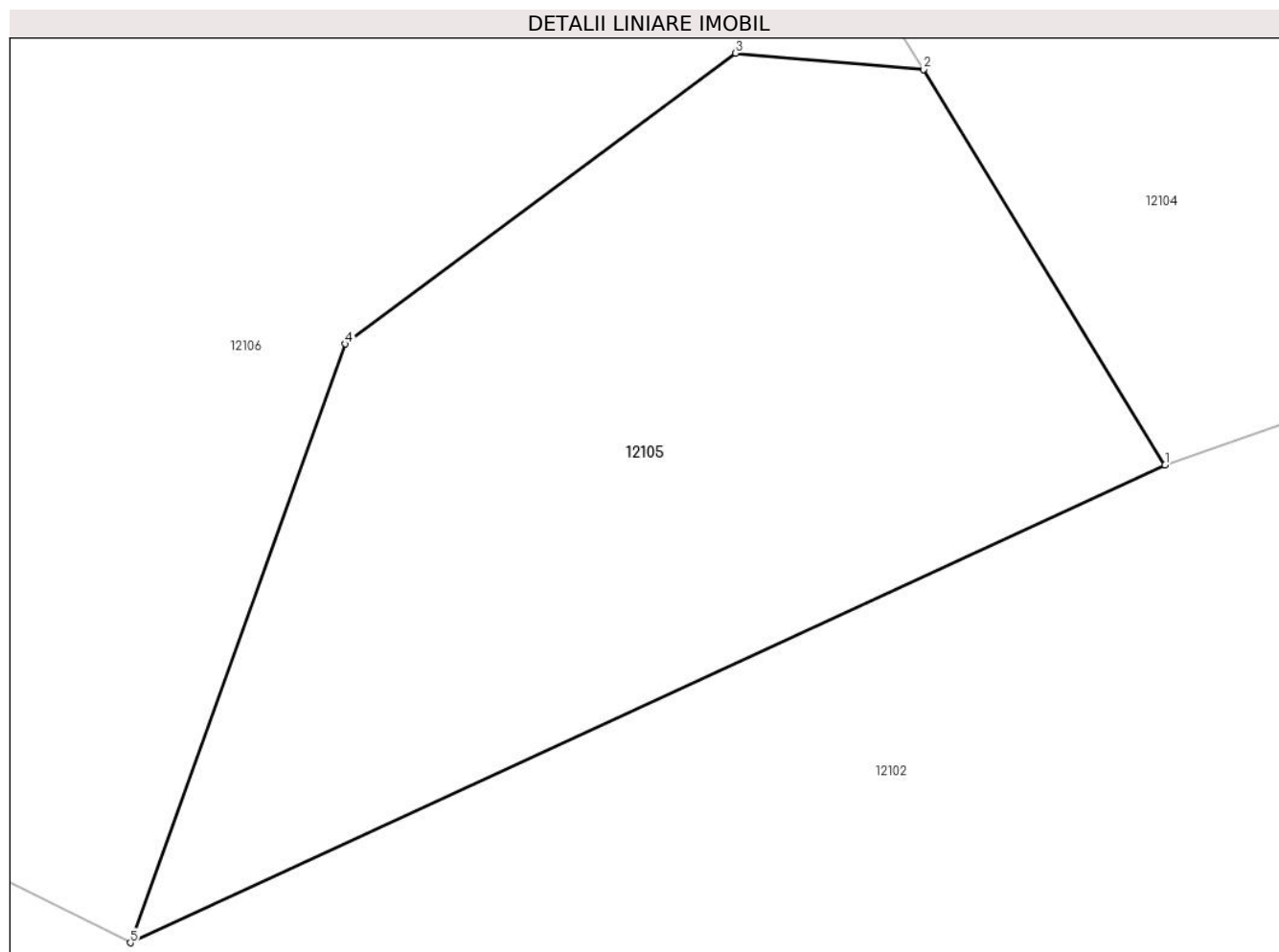
Inscrieri privind dezmembramintele dreptului de proprietate, drepturi reale de garanție și sarcini	Referințe
NU SUNT	

Anexa Nr. 1 La Partea I

Teren

Nr cadastral	Suprafața (mp)*	Observații / Referințe
	503	

* Suprafața este determinată în planul de proiecție Stereo 70.



Date referitoare la teren

Crt	Categorie folosință	Intravilan	Suprafața (mp)	Tarla	Parcelă	Nr. topo	Observații / Referințe
1	faneata	NU	503	-	-	Parte din 3252	Fâneață împădurită în Poiana Fluturi

Lungime Segmente

1) Valorile lungimilor segmentelor sunt obținute din proiecție în plan.

Punct început	X / Y	Punct sfârșit	X / Y	Lungime segment (** (m)
1	281.196,034 427.661,547	2	281.187,831 427.674,97	15.731
2	281.187,831 427.674,97	3	281.181,454 427.675,517	6.4
3	281.181,454 427.675,517	4	281.168,197 427.665,654	16.524
4	281.168,197 427.665,654	5	281.160,894 427.645,329	21.597
5	281.160,894 427.645,329	1	281.196,034 427.661,547	38.702

**** Lungimile segmentelor sunt determinate în planul de proiecţie Stereo 70 şi sunt rotunjite la 1 milimetru.**

***** Distanţa dintre puncte este formată din segmente cumulate ce sunt mai mici decât valoarea 1 milimetru.**

**DATE DESPRE IMOBILUL NR. 12106**

Oficiul de Cadastru și Publicitate Imobiliară CARAS-SEVERIN
Biroul de Cadastru și Publicitate Imobiliară Caransebes

A. Partea I. Descrierea imobilului

TEREN Extravilan

Nr. CF vechi:554, 108-Petroșnița
Nr. topografic:Parte din 3251/1, 3251/2

Adresa: Jud. Caraș-Severin

Nr. Crt	Nr cadastral Nr. topografic	Suprafața* (mp)	Observații / Referințe
A1		9.247	Sector cadastral:28 Teren neimprejmuit;

B. Partea II. Proprietari și acte

Inscrieri privitoare la dreptul de proprietate și alte drepturi reale		Referințe
/		
Act Administrativ nr. 1776, din 13/05/2024 emis de PRIMĂRIA COMUNEI BUCOȘNIȚA;		
B1	Inscrierea posesiei, drept de PROPRIETATE, dobandit prin Lege, cota actuala 1/1 1) NEIDENTIFICAT NEIDENTIFICAT	A1
Act Normativ nr. 7, din 13/03/1996 emis de PARLAMENTUL ROMÂNIEI;		
B2	SE NOTEAZĂ MENȚIUNEA DE PROPRIETAR NEIDENTIFICAT	A1

C. Partea III. SARCINI .

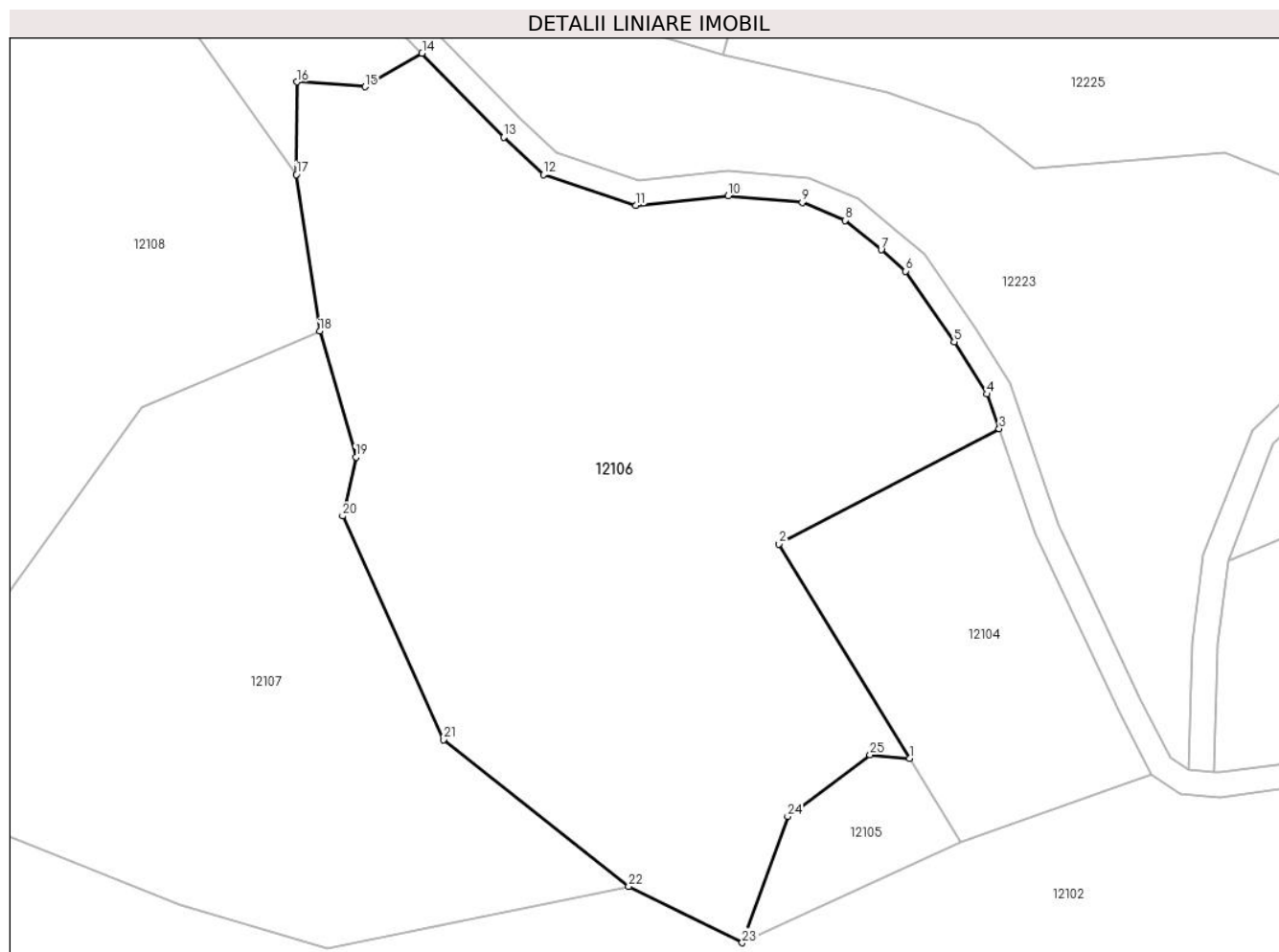
Inscrieri privind dezmembramintele dreptului de proprietate, drepturi reale de garanție și sarcini	Referințe
NU SUNT	

Anexa Nr. 1 La Partea I

Teren

Nr cadastral	Suprafața (mp)*	Observații / Referințe
	9.247	

* Suprafața este determinată în planul de proiecție Stereo 70.



Date referitoare la teren

Crt	Categorie folosință	Intravilan	Suprafața (mp)	Tarla	Parcelă	Nr. topo	Observații / Referințe
1	fâneata	NU	9.247	-	-	Parte din 3251/1, 3251/2	Fâneată împădurită în Poiana Fluturi

Lungime Segmente

1) Valorile lungimilor segmentelor sunt obținute din proiecție în plan.

Punct început	X / Y	Punct sfârșit	X / Y	Lungime segment (** (m)
1	281.187,831 427.674,97	2	281.166,766 427.709,44	40.397
3	281.202,211 427.727,95	4	281.200,264 427.733,54	5.919
5	281.194,991 427.741,9	6	281.187,192 427.753,292	13.806
7	281.183,242 427.756,72	8	281.177,408 427.761,458	7.516

Punct început	X / Y	Punct sfârșit	X / Y	Lungime segment (** (m)
2	281.166,766 427.709,44	3	281.202,211 427.727,95	39.987
4	281.200,264 427.733,54	5	281.194,991 427.741,9	9.884
6	281.187,192 427.753,292	7	281.183,242 427.756,72	5.23
8	281.177,408 427.761,458	9	281.170,54 427.764,312	7.437

Punct început	X / Y	Punct sfârșit	X / Y	Lungime segment (** (m)
9	281.170,54 427.764,312	10	281.158,627 427.765,406	11.963
11	281.143,79 427.763,85	12	281.128,912 427.768,807	15.682
13	281.122,494 427.774,832	14	281.109,374 427.788,318	18.815
15	281.100,214 427.782,929	16	281.089,232 427.783,716	11.01
17	281.089,147 427.768,822	18	281.092,91 427.743,658	25.444
19	281.098,74 427.723,399	20	281.096,621 427.713,924	9.709
21	281.112,813 427.677,976	22	281.142,611 427.654,406	37.993
23	281.160,894 427.645,329	24	281.168,197 427.665,654	21.597
25	281.181,454 427.675,517	1	281.187,831 427.674,97	6.4

Punct început	X / Y	Punct sfârșit	X / Y	Lungime segment (** (m)
10	281.158,627 427.765,406	11	281.143,79 427.763,85	14.918
12	281.128,912 427.768,807	13	281.122,494 427.774,832	8.803
14	281.109,374 427.788,318	15	281.100,214 427.782,929	10.628
16	281.089,232 427.783,716	17	281.089,147 427.768,822	14.894
18	281.092,91 427.743,658	19	281.098,74 427.723,399	21.081
20	281.096,621 427.713,924	21	281.112,813 427.677,976	39.426
22	281.142,611 427.654,406	23	281.160,894 427.645,329	20.412
24	281.168,197 427.665,654	25	281.181,454 427.675,517	16.524

** Lungimile segmentelor sunt determinate în planul de proiecție Stereo 70 și sunt rotunjite la 1 milimetru.

*** Distanța dintre puncte este formată din segmente cumulate ce sunt mai mici decât valoarea 1 milimetru.

**DATE DESPRE IMOBILUL NR. 12107**

Oficiul de Cadastru și Publicitate Imobiliară CARAS-SEVERIN
Biroul de Cadastru și Publicitate Imobiliară Caransebes

A. Partea I. Descrierea imobilului

TEREN Extravilan

Nr. CF vechi:632-Petroșnița
Nr. topografic:3253

Adresa: Jud. Caraș-Severin

Nr. Crt	Nr cadastral Nr. topografic	Suprafața* (mp)	Observații / Referințe
A1		6.100	Sector cadastral:28 Teren neimprejmuit;

B. Partea II. Proprietari și acte

Inscrieri privitoare la dreptul de proprietate și alte drepturi reale		Referințe
973 / 23/06/1922		
Act Notarial nr. 0, din 22/06/1922 emis de -;		
B1	Intabulare, drept de PROPRIETATE, dobandit prin Conventie, cota actuala 1/1 1) BACILA RUSALIN , căs. cu Linu Solomia, dom. în Bucoșnița	A1
/		
Act Normativ nr. 7, din 13/03/1996 emis de PARLAMENTUL ROMÂNIEI;		
B2	Se notează suprapunerea juridică a două acte de proprietate, și anume cartea funciara 632- Petrosnita- nr top 3253 și Hotararea de Guvern nr. 1705 din 29.11.2006, emisa de Guvernul Romaniei	A1

C. Partea III. SARCINI .

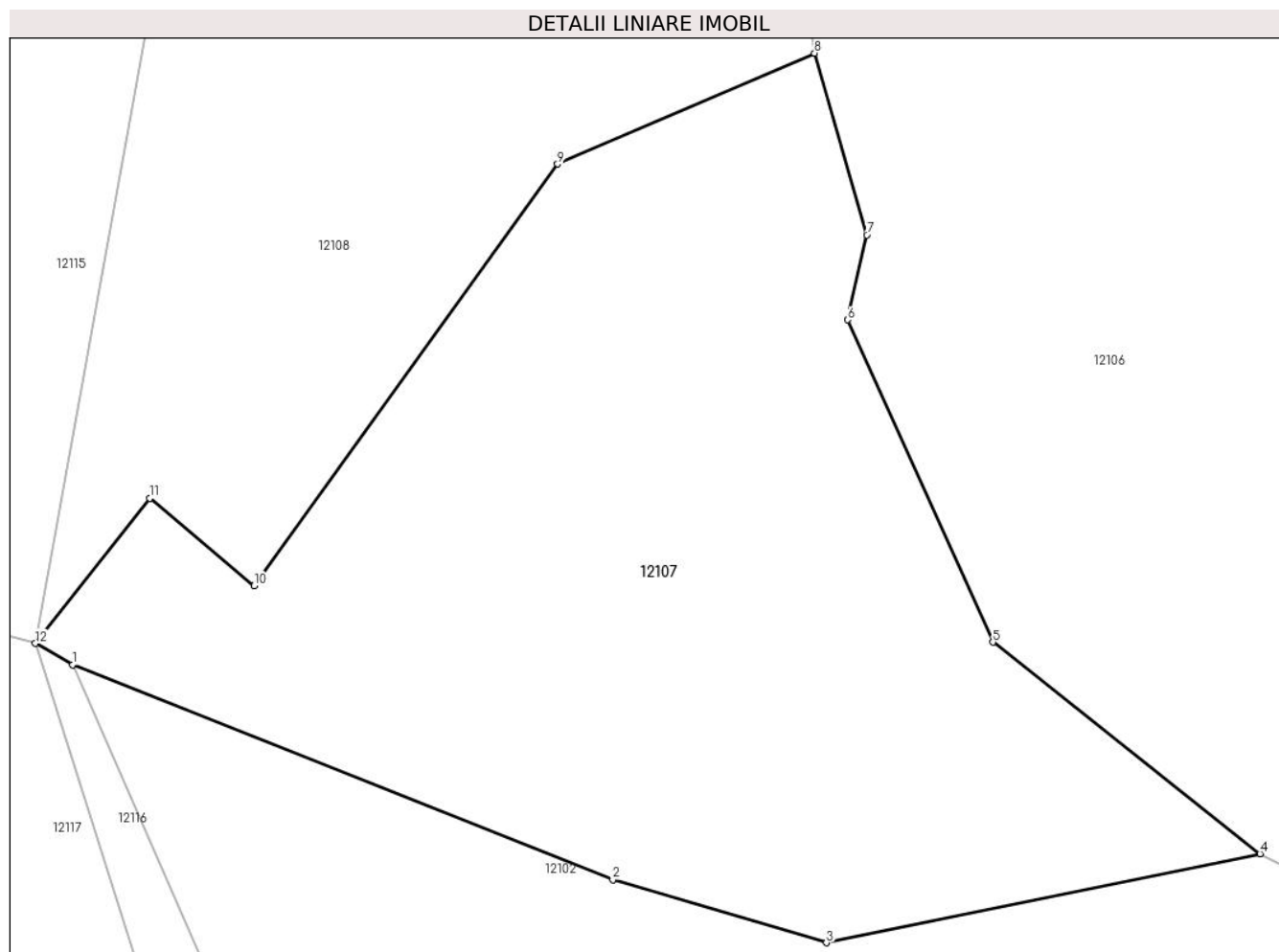
Inscrieri privind dezmembramintele dreptului de proprietate, drepturi reale de garanție și sarcini		Referințe
NU SUNT		

Anexa Nr. 1 La Partea I

Teren

Nr cadastral	Suprafața (mp)*	Observații / Referințe
	6.100	

* Suprafața este determinată în planul de proiecție Stereo 70.



Date referitoare la teren

Crt	Categorie folosință	Intravilan	Suprafața (mp)	Tarla	Parcelă	Nr. topo	Observații / Referințe
1	padure	NU	6.100	UP 2	UA 35B	3253	Pădure în Poiana Fluturi

Lungime Segmente

1) Valorile lungimilor segmentelor sunt obținute din proiecție în plan.

Punct început	X / Y	Punct sfârșit	X / Y	Lungime segment (** (m)
1	281.010,094 427.675,458	2	281.070,4 427.651,49	64.894
2	281.070,4 427.651,49	3	281.094,228 427.644,471	24.84
3	281.094,228 427.644,471	4	281.142,611 427.654,406	49.392
4	281.142,611 427.654,406	5	281.112,813 427.677,976	37.993
5	281.112,813 427.677,976	6	281.096,621 427.713,924	39.426

Punct început	X / Y	Punct sfârșit	X / Y	Lungime segment (** (m)
6	281.096,621 427.713,924	7	281.098,74 427.723,399	9.709
7	281.098,74 427.723,399	8	281.092,91 427.743,658	21.081
8	281.092,91 427.743,658	9	281.064,239 427.731,299	31.221
9	281.064,239 427.731,299	10	281.030,391 427.684,292	57.925
10	281.030,391 427.684,292	11	281.018,702 427.694,022	15.209
11	281.018,702 427.694,022	12	281.005,964 427.677,844	20.591
12	281.005,964 427.677,844	1	281.010,094 427.675,458	4.77

** Lungimile segmentelor sunt determinate în planul de proiecție Stereo 70 și sunt rotunjite la 1 milimetru.

*** Distanța dintre puncte este formată din segmente cumulate ce sunt mai mici decât valoarea 1 milimetru.

**DATE DESPRE IMOBILUL NR. 12108**

Oficiul de Cadastru și Publicitate Imobiliară CARAS-SEVERIN
Biroul de Cadastru și Publicitate Imobiliară Caransebeș

A. Partea I. Descrierea imobilului

TEREN Extravilan

Nr. CF vechi:502-Petroșnița
Nr. topografic:Parte din 3254

Adresa: Jud. Caraș-Severin

Nr. Crt	Nr cadastral Nr. topografic	Suprafața* (mp)	Observații / Referințe
A1		Din acte: 7.445 Masurata: 6.112	Sector cadastral:28 Teren neimprejmit;

B. Partea II. Proprietari și acte

Inscrieri privitoare la dreptul de proprietate și alte drepturi reale		Referințe
1817 / 12/11/1943		
Act Notarial nr. 0, din 01/10/1943 emis de -;		
B1	Se notează interdicția de înstrăinare și grevare în favoarea lui 1) BUGARIU MARIA , născ. Băcilă, dom. în Petroșnița	A1
693 / 08/10/1956		
Act Notarial nr. 34, din 01/01/1956 emis de NOTARIATUL DE STAT CARANSEBEȘ;		
B2	Intabulare, drept de PROPRIETATE, dobândit prin Succesiune, cota actuala 8/16 1) BUGARIU IOANA , născ. Matei, soția def. Ilie Bugariu, dom. în Caransebeș Str. 28 Martie nr. 22	A1
5858 / 22/07/1999		
Act Notarial nr. 301, din 01/01/1999 emis de BNP M. LĂPĂDAT;		
B3	Intabulare, drept de PROPRIETATE, dobândit prin Succesiune, cota actuala 4/16 1) LEXIM FLOAREA	A1
B4	Intabulare, drept de PROPRIETATE, dobândit prin Succesiune, cota actuala 4/16 1) BUGARIU-HAUPTMAN CONSTANTIN	A1

C. Partea III. SARCINI

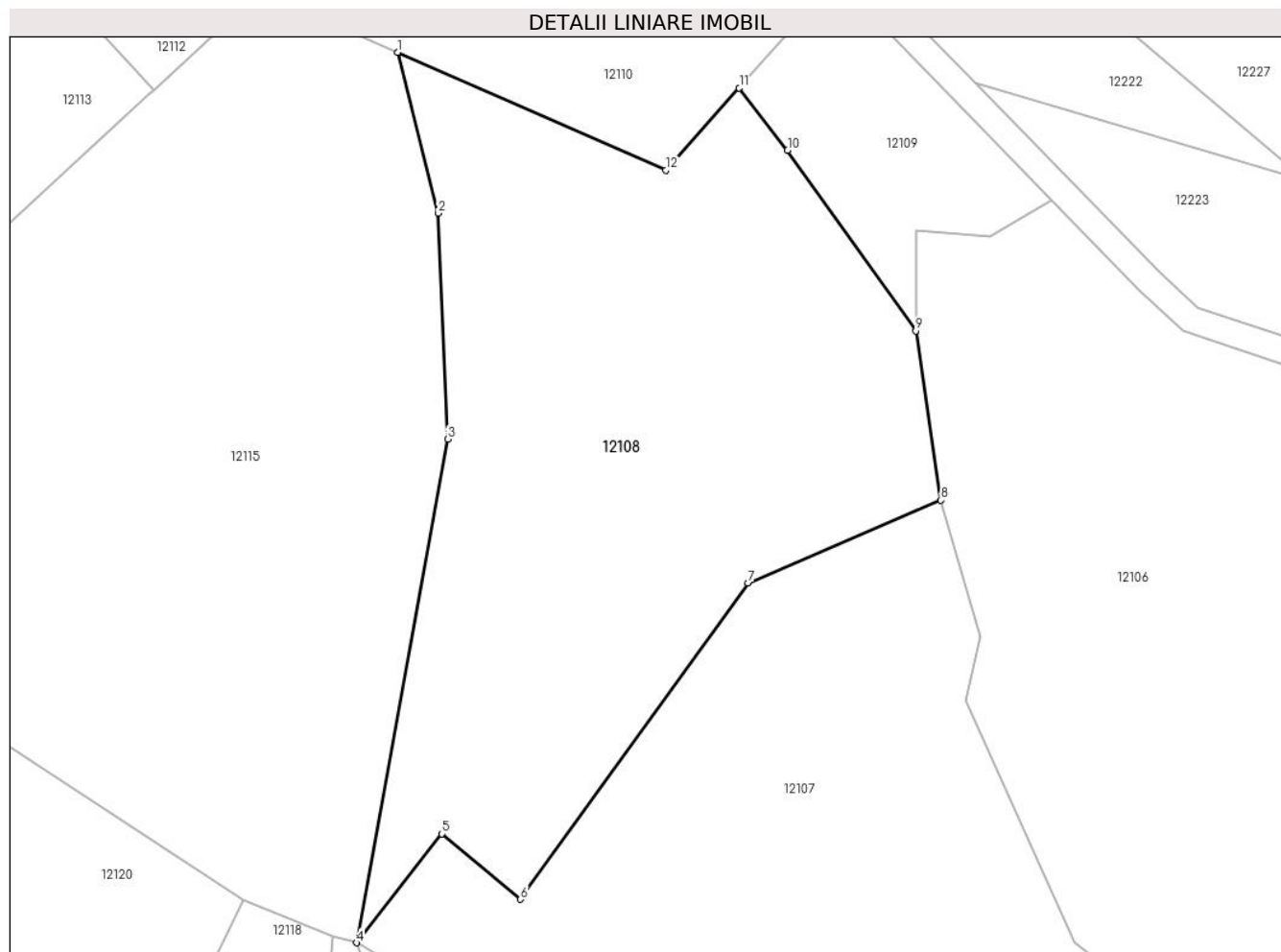
Inscrieri privind dezmembramentele dreptului de proprietate, drepturi reale de garanție și sarcini		Referințe
1817 / 12/11/1943		
Act Notarial nr. 0, din 01/10/1943 emis de -;		
C1	Intabulare, drept de UZUFRACT VIAGER, cota actuala 1/1 1) BUGARIU MARIA , născ. Băcilă, dom. în Petroșnița	A1

Anexa Nr. 1 La Partea I

Teren

Nr cadastral	Suprafața (mp)*	Observații / Referințe
	Din acte: 7.445 Masurata: 6.112	

* Suprafața este determinată în planul de proiecție Stereo 70.



Date referitoare la teren

Crt	Categorie folosință	Intravilan	Suprafața (mp)	Tarla	Parcelă	Nr. topo	Observații / Referințe
1	faneata	NU	6.112	-	-	Parte din 3254	Fâneată împădurită în Poiana Fluturi, restul de suprafață se regăsește la id 12110

Lungime Segmente

1) Valorile lungimilor segmentelor sunt obținute din proiecție în plan.

Punct început	X / Y	Punct sfârșit	X / Y	Lungime segment (** (m)
1	281.012,141 427.810,238	2	281.018,131 427.786,339	24.638
2	281.018,131 427.786,339	3	281.019,528 427.752,735	33.633
3	281.019,528 427.752,735	4	281.005,964 427.677,844	76.109
4	281.005,964 427.677,844	5	281.018,702 427.694,022	20.591

Punct început	X / Y	Punct sfârşit	X / Y	Lungime segment (** (m)
5	281.018,702 427.694,022	6	281.030,391 427.684,292	15.209
6	281.030,391 427.684,292	7	281.064,239 427.731,299	57.925
7	281.064,239 427.731,299	8	281.092,91 427.743,658	31.221
8	281.092,91 427.743,658	9	281.089,147 427.768,822	25.444
9	281.089,147 427.768,822	10	281.070,087 427.795,675	32.93
10	281.070,087 427.795,675	11	281.062,906 427.804,948	11.728
11	281.062,906 427.804,948	12	281.052,003 427.792,726	16.378
12	281.052,003 427.792,726	1	281.012,141 427.810,238	43.539

** Lungimile segmentelor sunt determinate în planul de proiecţie Stereo 70 şi sunt rotunjite la 1 milimetru.

*** Distanţa dintre puncte este formată din segmente cumulate ce sunt mai mici decât valoarea 1 milimetru.

**DATE DESPRE IMOBILUL NR. 12109**

Oficiul de Cadastru și Publicitate Imobiliară CARAS-SEVERIN
Biroul de Cadastru și Publicitate Imobiliară Caransebes

A. Partea I. Descrierea imobilului

TEREN Extravilan

Nr. CF vechi:180-Petroșnița
Nr. topografic:Parte din 3255

Adresa: Jud. Caraș-Severin

Nr. Crt	Nr cadastral Nr. topografic	Suprafața* (mp)	Observații / Referințe
A1		Din acte: 3.358 Masurata: 1.004	Sector cadastral:28 Teren neimprejmit;

B. Partea II. Proprietari și acte

Inscrieri privitoare la dreptul de proprietate și alte drepturi reale		Referințe
489 / 04/04/1921		
Act Notarial nr. 0, din 03/04/1941 emis de -;		
B1	Intabulare, drept de PROPRIETATE, dobandit prin Conventie, cota actuala 1/2 1) ISAC MARIA, născ. Gherguța, dom. în Petroșnița	A1
1356 / 23/12/1955		
Act Notarial nr. 881, din 01/01/1954 emis de NOTARIATUL CARANSEBEȘ;		
B2	Intabulare, drept de PROPRIETATEpărți egale, dobandit prin Succesiune, cota actuala 1/2 1) ISAC ILIE 2) ISAC FLOREA	A1

C. Partea III. SARCINI

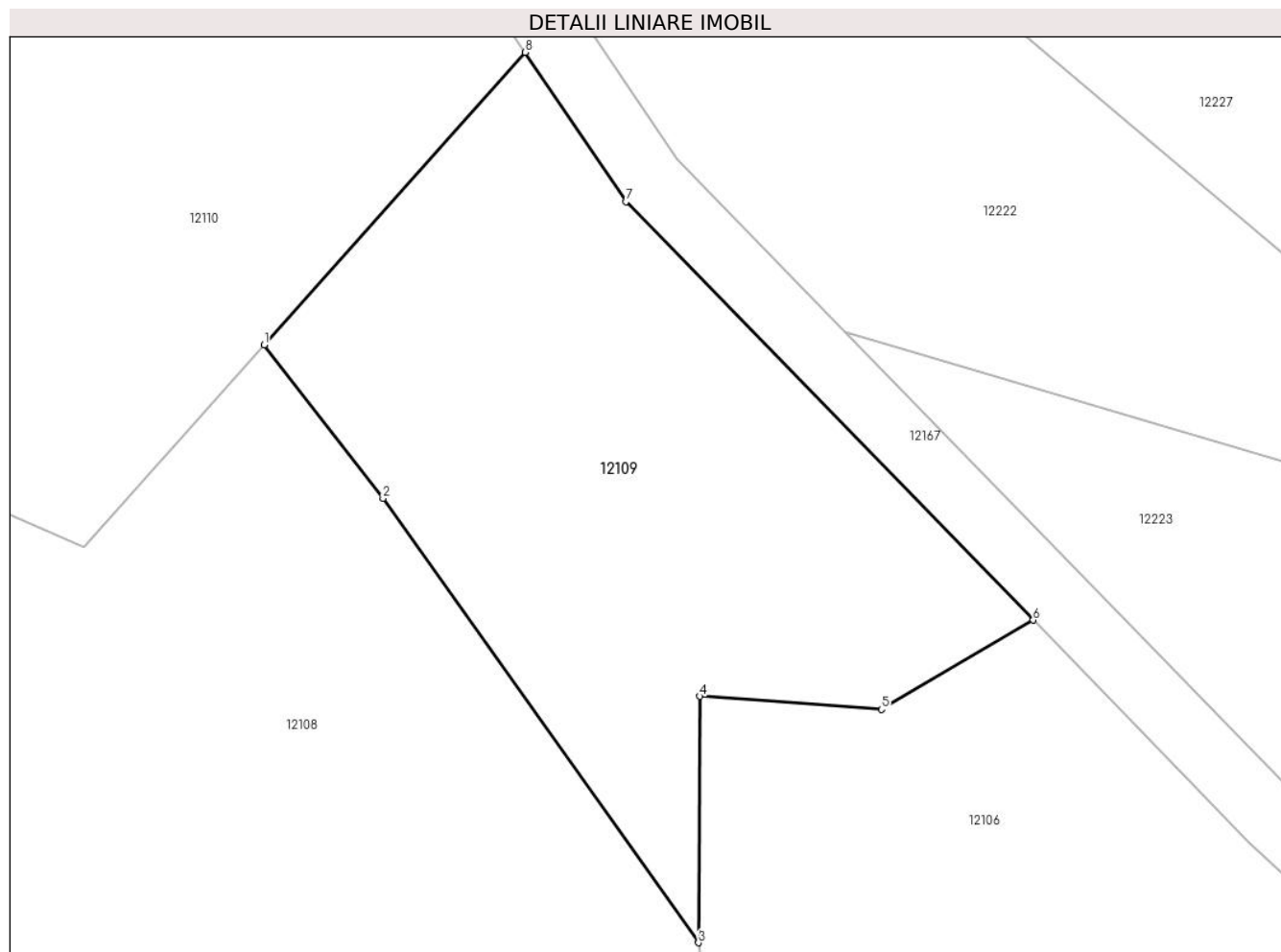
Inscrieri privind dezmembramintele dreptului de proprietate, drepturi reale de garanție și sarcini		Referințe
489 / 04/04/1921		
Act Notarial nr. 0, din 03/04/1941 emis de -;		
C1	Intabulare, drept de UZUFRACT VIAGER, cota actuala 1/2 1) GHERGUȚA CATALINA	A1

Anexa Nr. 1 La Partea I

Teren

Nr cadastral	Suprafața (mp)*	Observații / Referințe
	Din acte: 3.358 Masurata: 1.004	

* Suprafața este determinată în planul de proiecție Stereo 70.



Date referitoare la teren

Crt	Categorie folosință	Intravilan	Suprafața (mp)	Tarla	Parcelă	Nr. topo	Observații / Referințe
1	faneata	NU	1.004	-	-	Parte din 3255	Fâneată împădurită în Poiana Fluturi, restul de suprafață se regăsește la id 12110

Lungime Segmente

1) Valorile lungimilor segmentelor sunt obținute din proiecție în plan.

Punct început	X / Y	Punct sfârșit	X / Y	Lungime segment (** (m)
1	281.062,906 427.804,948	2	281.070,087 427.795,675	11.728
2	281.070,087 427.795,675	3	281.089,147 427.768,822	32.93
3	281.089,147 427.768,822	4	281.089,232 427.783,716	14.894
4	281.089,232 427.783,716	5	281.100,214 427.782,929	11.01

Punct început	X / Y	Punct sfârșit	X / Y	Lungime segment (** (m)
5	281.100,214 427.782,929	6	281.109,374 427.788,318	10.628
6	281.109,374 427.788,318	7	281.084,759 427.813,612	35.294
7	281.084,759 427.813,612	8	281.078,675 427.822,626	10.875
8	281.078,675 427.822,626	1	281.062,906 427.804,948	23.689

** Lungimile segmentelor sunt determinate în planul de proiecție Stereo 70 și sunt rotunjite la 1 milimetru.

*** Distanța dintre puncte este formată din segmente cumulate ce sunt mai mici decât valoarea 1 milimetru.

**DATE DESPRE IMOBILUL NR. 12110**

Oficiul de Cadastru și Publicitate Imobiliară CARAS-SEVERIN
Biroul de Cadastru și Publicitate Imobiliară Caransebes

A. Partea I. Descrierea imobilului

TEREN Extravilan

Nr. CF vechi: 517, 502, 180-Petroșnița
Nr. topografic: Parte din 3254, 3255 și 3289

Adresa: Jud. Caraș-Severin

Nr. Crt	Nr cadastral Nr. topografic	Suprafața* (mp)	Observații / Referințe
A1		3.909	Sector cadastral: 28 Teren neimprejmuit;

B. Partea II. Proprietari și acte

Inscrieri privitoare la dreptul de proprietate și alte drepturi reale		Referințe
/		
Act Normativ nr. 7, din 13/03/1996 emis de PARLAMENTUL ROMÂNIEI;		
B1	Intabulare, drept de PROPRIETATE, dobândit prin Lege, cota actuala 1/1 1) NEIDENTIFICAT NEIDENTIFICAT	A1
Act Normativ nr. 7, din 13/03/1996 emis de PARLAMENTUL ROMÂNIEI (ADEVERINȚA NR. 5449/27.10.2023, EMISĂ DE PRIMĂRIA COMUNEI BUCOȘNIȚA);		
B2	Se notează posesia faptică în favoarea lui 1) ISAC DANIEL-AUREL	A1

C. Partea III. SARCINI .

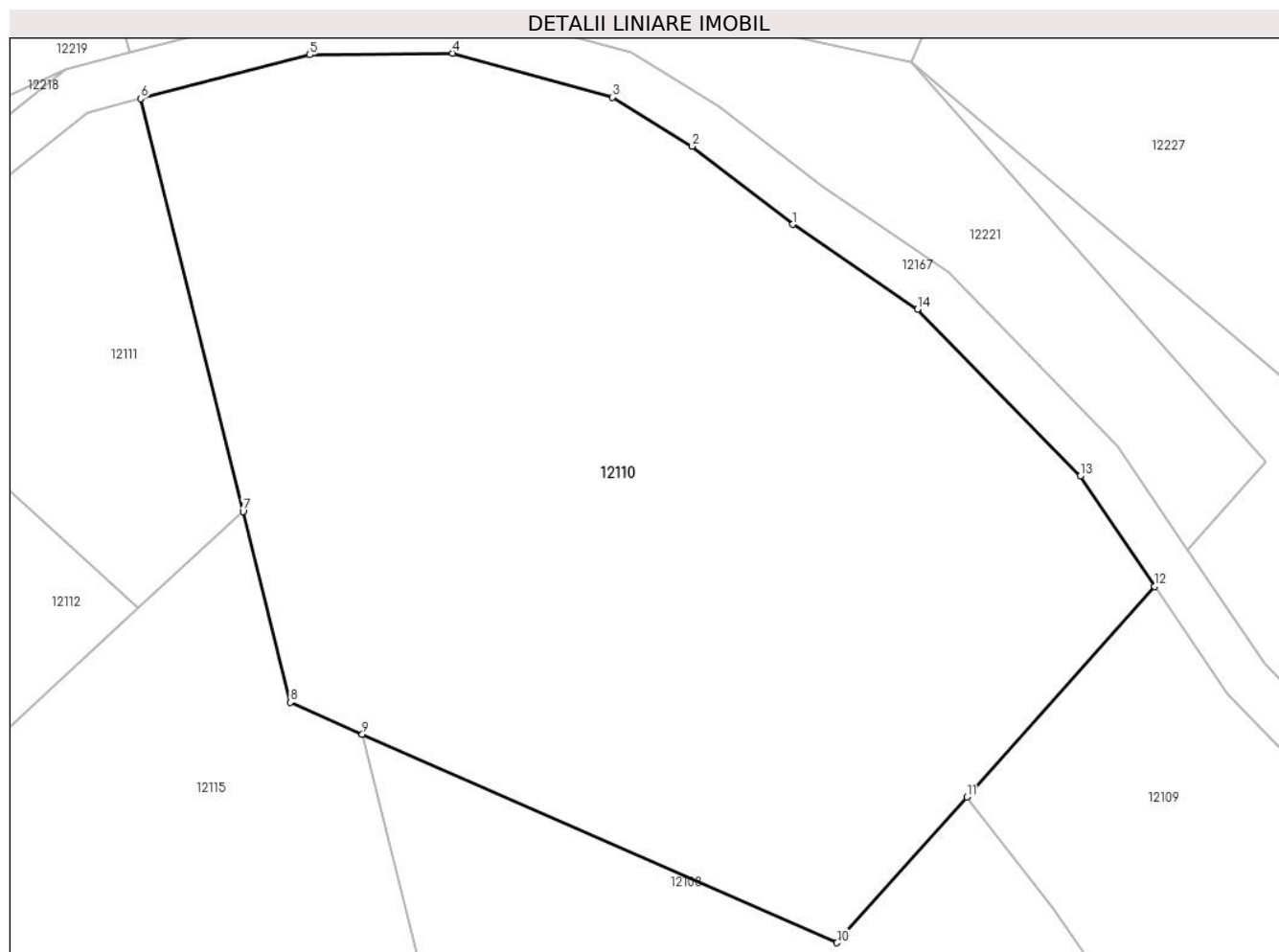
Inscrieri privind dezmembramintele dreptului de proprietate, drepturi reale de garanție și sarcini	Referințe
NU SUNT	

Anexa Nr. 1 La Partea I

Teren

Nr cadastral	Suprafața (mp)*	Observații / Referințe
	3.909	

* Suprafața este determinată în planul de proiecție Stereo 70.



Date referitoare la teren

Crt	Categorie folosință	Intra vilan	Suprafața (mp)	Tarla	Parcelă	Nr. topo	Observații / Referințe
1	fâneata	NU	3.909	-	-	Parte din 3254, 3255 și 3289	Fâneată împădurită în Poiana Fluturi

Lungime Segmente

1) Valorile lungimilor segmentelor sunt obținute din proiecție în plan.

Punct început	X / Y	Punct sfârșit	X / Y	Lungime segment (** (m)
1	281.048,296 427.853,013	2	281.039,845 427.859,566	10.694
2	281.039,845 427.859,566	3	281.033,141 427.863,684	7.868
3	281.033,141 427.863,684	4	281.019,734 427.867,371	13.905
4	281.019,734 427.867,371	5	281.007,741 427.867,248	11.994

Punct început	X / Y	Punct sfârșit	X / Y	Lungime segment (** (m)
5	281.007,741 427.867,248	6	280.993,537 427.863,559	14.675
6	280.993,537 427.863,559	7	281.002,125 427.828,929	35.679
7	281.002,125 427.828,929	8	281.006,103 427.812,891	16.524
8	281.006,103 427.812,891	9	281.012,141 427.810,238	6.595
9	281.012,141 427.810,238	10	281.052,003 427.792,726	43.539
10	281.052,003 427.792,726	11	281.062,906 427.804,948	16.378
11	281.062,906 427.804,948	12	281.078,675 427.822,626	23.689
12	281.078,675 427.822,626	13	281.072,422 427.831,88	11.169
13	281.072,422 427.831,88	14	281.058,751 427.845,883	19.57
14	281.058,751 427.845,883	1	281.048,296 427.853,013	12.655

** Lungimile segmentelor sunt determinate în planul de proiecție Stereo 70 și sunt rotunjite la 1 milimetru.

*** Distanța dintre puncte este formată din segmente cumulate ce sunt mai mici decât valoarea 1 milimetru.

**DATE DESPRE IMOBILUL NR. 12111**

Oficiul de Cadastru și Publicitate Imobiliară CARAS-SEVERIN
Biroul de Cadastru și Publicitate Imobiliară Caransebes

A. Partea I. Descrierea imobilului

TEREN Extravilan

Nr. CF vechi:180, 517-Petroșnița
Nr. topografic:Parte din 3255, 3289

Adresa: Jud. Caraș-Severin

Nr. Crt	Nr cadastral Nr. topografic	Suprafața* (mp)	Observații / Referințe
A1		773	Sector cadastral:28 Teren neimprejmuț;

B. Partea II. Proprietari și acte

Inscrieri privitoare la dreptul de proprietate și alte drepturi reale		Referințe
/		
Act Administrativ nr. 1776, din 13/05/2024 emis de PRIMĂRIA COMUNEI BUCOȘNIȚA;		
B1	Inscrierea posesiei, drept de PROPRIETATE, dobandit prin Lege, cota actuala 1/1 1) NEIDENTIFICAT NEIDENTIFICAT	A1
Act Normativ nr. 7, din 13/03/1996 emis de PARLAMENTUL ROMÂNIEI;		
B2	SE NOTEAZĂ MENȚIUNEA DE PROPRIETAR NEIDENTIFICAT	A1

C. Partea III. SARCINI .

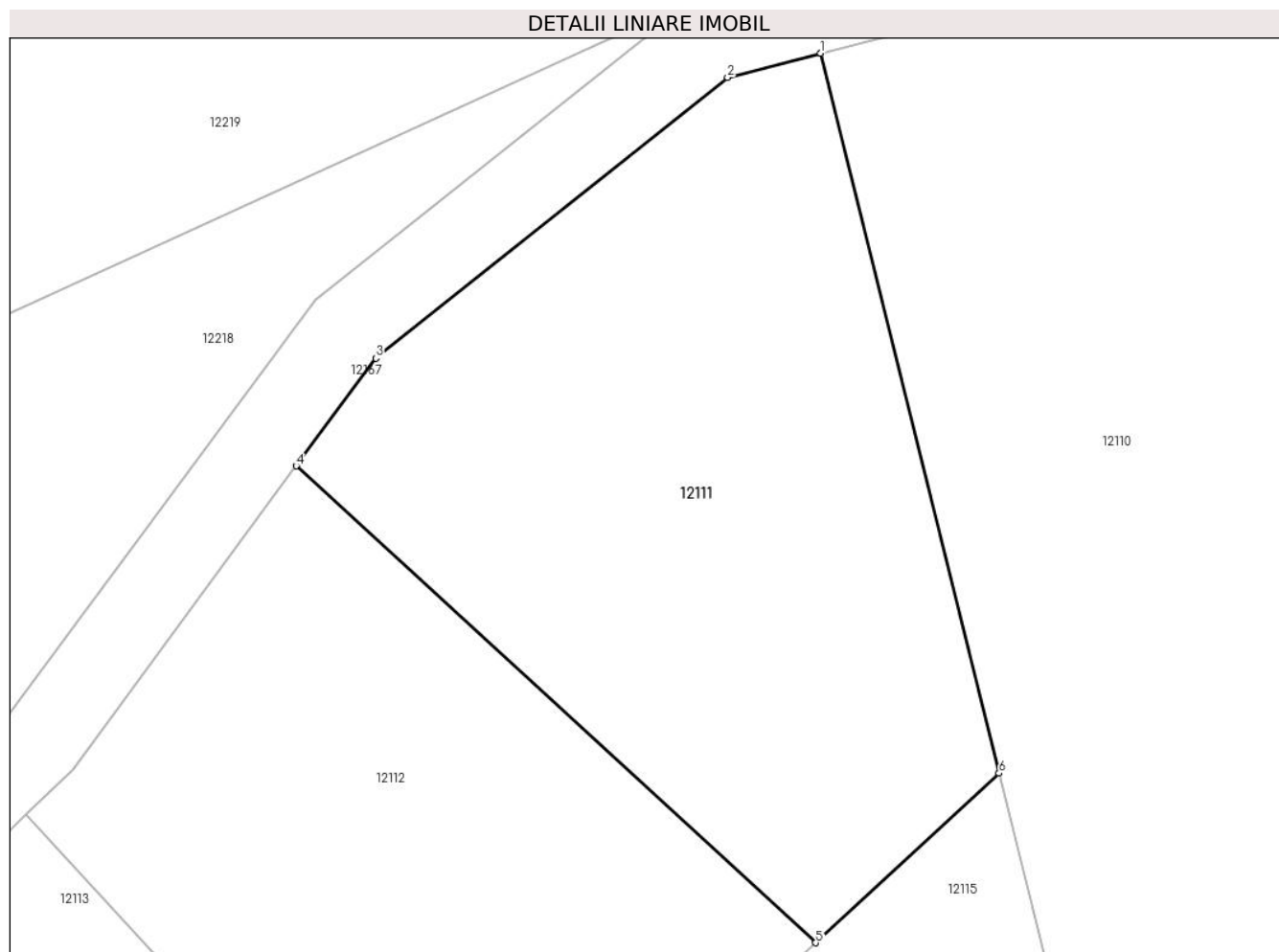
Inscrieri privind dezmembramintele dreptului de proprietate, drepturi reale de garanție și sarcini	Referințe
NU SUNT	

Anexa Nr. 1 La Partea I

Teren

Nr cadastral	Suprafața (mp)*	Observații / Referințe
	773	

* Suprafața este determinată în planul de proiecție Stereo 70.



Date referitoare la teren

Crt	Categorie folosință	Intravilan	Suprafața (mp)	Tarla	Parcelă	Nr. topo	Observații / Referințe
1	faneata	NU	773	-	-	Parte din 3255, 3289	Fâneată împădurită în Poiana Fluturi

Lungime Segmente

1) Valorile lungimilor segmentelor sunt obținute din proiecție în plan.

Punct început	X / Y	Punct sfârșit	X / Y	Lungime segment (** (m)
1	280.993,537 427.863,559	2	280.989,056 427.862,394	4.63
2	280.989,056 427.862,394	3	280.972,123 427.848,898	21.653
3	280.972,123 427.848,898	4	280.968,299 427.843,715	6.441
4	280.968,299 427.843,715	5	280.993,298 427.820,779	33.927
5	280.993,298 427.820,779	6	281.002,125 427.828,929	12.014

Punct început	X / Y	Punct sfârșit	X / Y	Lungime segment (** (m)
6	281.002,125 427.828,929	1	280.993,537 427.863,559	35.679

** Lungimile segmentelor sunt determinate în planul de proiecție Stereo 70 și sunt rotunjite la 1 milimetru.

*** Distanța dintre puncte este formată din segmente cumulate ce sunt mai mici decât valoarea 1 milimetru.

**DATE DESPRE IMOBILUL NR. 12112**

Oficiul de Cadastru și Publicitate Imobiliară CARAS-SEVERIN
Biroul de Cadastru și Publicitate Imobiliară Caransebeș

A. Partea I. Descrierea imobilului

TEREN Extravilan

Nr. CF vechi:509-Petroșița
Nr. topografic:Parte din 3288

Adresa: Jud. Caraș-Severin

Nr. Crt	Nr cadastral Nr. topografic	Suprafața* (mp)	Observații / Referințe
A1		Din acte: 971 Masurata: 714	Sector cadastral:28 Teren neimprejmit;

B. Partea II. Proprietari și acte

Inscrieri privitoare la dreptul de proprietate și alte drepturi reale		Referințe
1 / 01/01/1900		
Act Notarial nr. 0, din 01/01/1900 emis de -;		
B1	Intabulare, drept de PROPRIETATE, dobandit prin Conventie, cota actuala 4/72 1) DORCA TRAIAN	A1
B2	Intabulare, drept de PROPRIETATE, dobandit prin Conventie, cota actuala 4/72 1) POIENARU MIHAI	A1
B3	Intabulare, drept de PROPRIETATE, dobandit prin Conventie, cota actuala 4/72 1) POIENARU VICHENTE	A1
487 / 14/02/1918		
Hotarare Judecatoreasca nr. 3672, din 29/09/1917 emis de JUDECĂTORIA CARANSEBEȘ;		
B4	Intabulare, drept de PROPRIETATE, dobandit prin Hotarare Judecatoreasca, cota actuala 36/72 1) POIENARU FLORA	A1
1163 / 10/08/1921		
Act Notarial nr. 0, din 27/06/1921 emis de -;		
B5	Intabulare, drept de PROPRIETATE, dobandit prin Conventie, cota actuala 2/72 1) DORCA ANISIA, născ. Poenariu	A1
438 / 07/02/1930		
Act Notarial nr. 0, din 22/08/1929 emis de -;		
B6	Intabulare, drept de PROPRIETATE părți egale, dobandit prin Conventie, cota actuala 6/72 1) DORCA MIHAI, și soția sa, dom. în Petroșița 2) DORCA MINUȚA, născ. Trica, dom. în Petroșița	A1
1387 / 27/04/1931		
Act Notarial nr. 0, din 27/11/1930 emis de -;		
B7	Intabulare, drept de PROPRIETATE, dobandit prin Conventie, cota actuala 6/72 1) POENARIU CORIOLAN, a lui Rusalin, cās. cu Rădoia Petruța, dom. în Petroșița	A1
202 / 11/02/1949		
Hotarare Judecatoreasca nr. 3208, din 01/01/1921 emis de JUDECĂTORIA CARANSEBEȘ;		
B8	Intabulare, drept de PROPRIETATE, dobandit prin Hotarare Judecatoreasca, cota actuala 2/72 1) POENARIU ANA, născ. Linu	A1
B9	Intabulare, drept de PROPRIETATE, dobandit prin Hotarare Judecatoreasca, cota actuala 1/72 1) POENARIU VICHENTE, fiul lui Vichente	A1
B10	Intabulare, drept de PROPRIETATE, dobandit prin Hotarare Judecatoreasca, cota actuala 1/72 1) POENARIU MIHAI	A1
678 / 03/05/1973		
Act Notarial nr. 891, din 21/04/1973 emis de -;		
B11	Intabulare, drept de PROPRIETATE, dobandit prin Conventie, cota actuala 6/72	A1

Inscrieri privitoare la dreptul de proprietate și alte drepturi reale	Referințe
1) NEGREI FLORIA , născ. Bugariu, dom. în Petroșnița	

C. Partea III. SARCINI

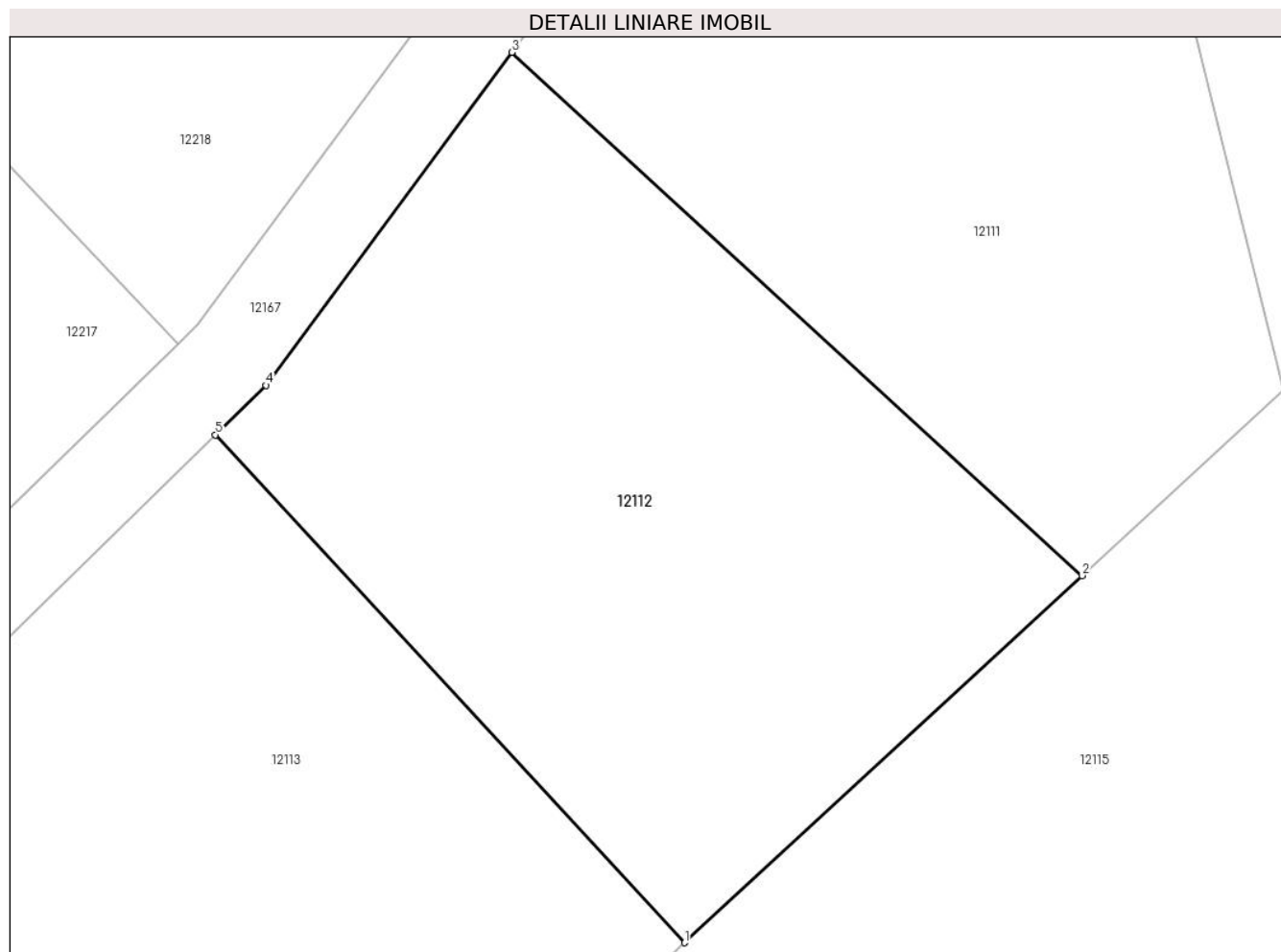
Inscrieri privind dezmembramintele dreptului de proprietate, drepturi reale de garanție și sarcini	Referințe
1387 / 27/04/1931	
Act Notarial nr. 0, din 27/11/1930 emis de -;	
C1 Intabulare, drept de UZUFRUCT VIAGER, cota actuala 6/72	A1
1) POENARIU RUSALIN , și soția născ. Rădoia Petruța, dom. în Petroșnița	

Anexa Nr. 1 La Partea I

Teren

Nr cadastral	Suprafața (mp)*	Observații / Referințe
	Din acte: 971 Masurata: 714	

* Suprafața este determinată în planul de proiecție Stereo 70.



Date referitoare la teren

Crt	Categorie folosință	Intra vilan	Suprafața (mp)	Tarla	Parcelă	Nr. topo	Observații / Referințe
1	faneata	NU	714	-	-	Parte din 3288	Fânață împădurită în Poiana Fluturi

Lungime Segmente

1) Valorile lungimilor segmentelor sunt obținute din proiecție în plan.

Punct început	X / Y	Punct sfârșit	X / Y	Lungime segment (** (m)
1	280.975,866 427.804,682	2	280.993,298 427.820,779	23.727
2	280.993,298 427.820,779	3	280.968,299 427.843,715	33.927
3	280.968,299 427.843,715	4	280.957,527 427.829,116	18.143
4	280.957,527 427.829,116	5	280.955,305 427.826,95	3.103
5	280.955,305 427.826,95	1	280.975,866 427.804,682	30.309

**** Lungimile segmentelor sunt determinate în planul de proiecţie Stereo 70 şi sunt rotunjite la 1 milimetru.**

***** Distanţa dintre puncte este formată din segmente cumulate ce sunt mai mici decât valoarea 1 milimetru.**

**DATE DESPRE IMOBILUL NR. 12113**

Oficiul de Cadastru și Publicitate Imobiliară CARAS-SEVERIN
Biroul de Cadastru și Publicitate Imobiliară Caransebes

A. Partea I. Descrierea imobilului

TEREN Extravilan

Nr. CF vechi:501, 169-Petroșnița
Nr. topografic:Parte din 3287/1 și 3287/2

Adresa: Jud. Caraș-Severin

Nr. Crt	Nr cadastral Nr. topografic	Suprafața* (mp)	Observații / Referințe
A1		1.610	Sector cadastral:28 Teren neimprejmuit;

B. Partea II. Proprietari și acte

Inscrieri privitoare la dreptul de proprietate și alte drepturi reale		Referințe
/		
Act Administrativ nr. 1776, din 13/05/2024 emis de PRIMĂRIA COMUNEI BUCOȘNIȚA;		
B1	Inscrierea posesiei, drept de PROPRIETATE, dobandit prin Lege, cota actuala 1/1 1) NEIDENTIFICAT NEIDENTIFICAT	A1
Act Normativ nr. 7, din 13/03/1996 emis de PARLAMENTUL ROMÂNIEI;		
B2	SE NOTEAZĂ MENȚIUNEA DE PROPRIETAR NEIDENTIFICAT	A1

C. Partea III. SARCINI .

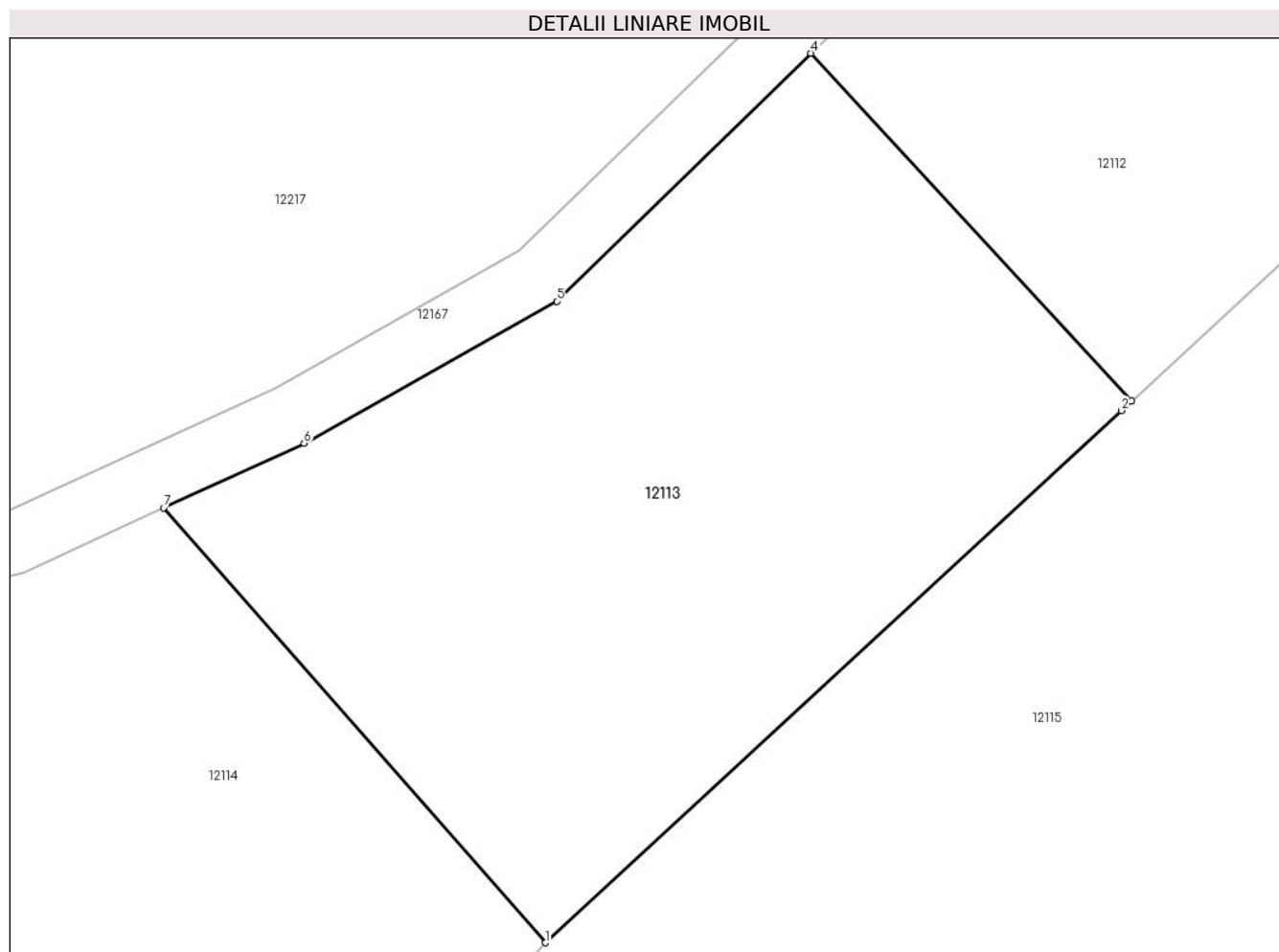
Inscrieri privind dezmembramintele dreptului de proprietate, drepturi reale de garanție și sarcini	Referințe
NU SUNT	

Anexa Nr. 1 La Partea I

Teren

Nr cadastral	Suprafața (mp)*	Observații / Referințe
	1.610	

* Suprafața este determinată în planul de proiecție Stereo 70.



Date referitoare la teren

Crt	Categorie folosință	Intravilan	Suprafața (mp)	Tarla	Parcelă	Nr. topo	Observații / Referințe
1	faneata	NU	1.610	-	-	Parte din 3287/1 și 3287/2	Fâneată împădurită în Poiana Fluturi

Lungime Segmente

1) Valorile lungimilor segmentelor sunt obținute din proiecție în plan.

Punct început	X / Y	Punct sfârșit	X / Y	Lungime segment (** (m))
1	280.938,281 427.769,977	2	280.975,203 427.804,07	50.255
2	280.975,203 427.804,07	3	280.975,866 427.804,682	0.902
3	280.975,866 427.804,682	4	280.955,305 427.826,95	30.309
4	280.955,305 427.826,95	5	280.939,003 427.811,064	22.762

Punct început	X / Y	Punct sfârșit	X / Y	Lungime segment (** (m)
5	280.939,003 427.811,064	6	280.922,808 427.801,972	18.573
6	280.922,808 427.801,972	7	280.913,81 427.797,826	9.907
7	280.913,81 427.797,826	1	280.938,281 427.769,977	37.073

** Lungimile segmentelor sunt determinate în planul de proiecție Stereo 70 și sunt rotunjite la 1 milimetru.

*** Distanța dintre puncte este formată din segmente cumulate ce sunt mai mici decât valoarea 1 milimetru.

**DATE DESPRE IMOBILUL NR. 12114**

Oficiul de Cadastru și Publicitate Imobiliară CARAS-SEVERIN
Biroul de Cadastru și Publicitate Imobiliară Caransebes

A. Partea I. Descrierea imobilului

TEREN Extravilan

Nr. CF vechi:474, 1072-Petroșnița
Nr. topografic:Parte din 3286/1 și 3286/2

Adresa: Jud. Caraș-Severin

Nr. Crt	Nr cadastral Nr. topografic	Suprafața* (mp)	Observații / Referințe
A1		3.723	Sector cadastral:28 Teren neimprejmuit;

B. Partea II. Proprietari și acte

Inscrieri privitoare la dreptul de proprietate și alte drepturi reale		Referințe
/		
Act Administrativ nr. 1776, din 13/05/2024 emis de PRIMĂRIA COMUNEI BUCOȘNIȚA;		
B1	Inscrierea posesiei, drept de PROPRIETATE, dobandit prin Lege, cota actuala 1/1 1) NEIDENTIFICAT NEIDENTIFICAT	A1
Act Normativ nr. 7, din 13/03/1996 emis de PARLAMENTUL ROMÂNIEI;		
B2	SE NOTEAZĂ MENȚIUNEA DE PROPRIETAR NEIDENTIFICAT	A1

C. Partea III. SARCINI .

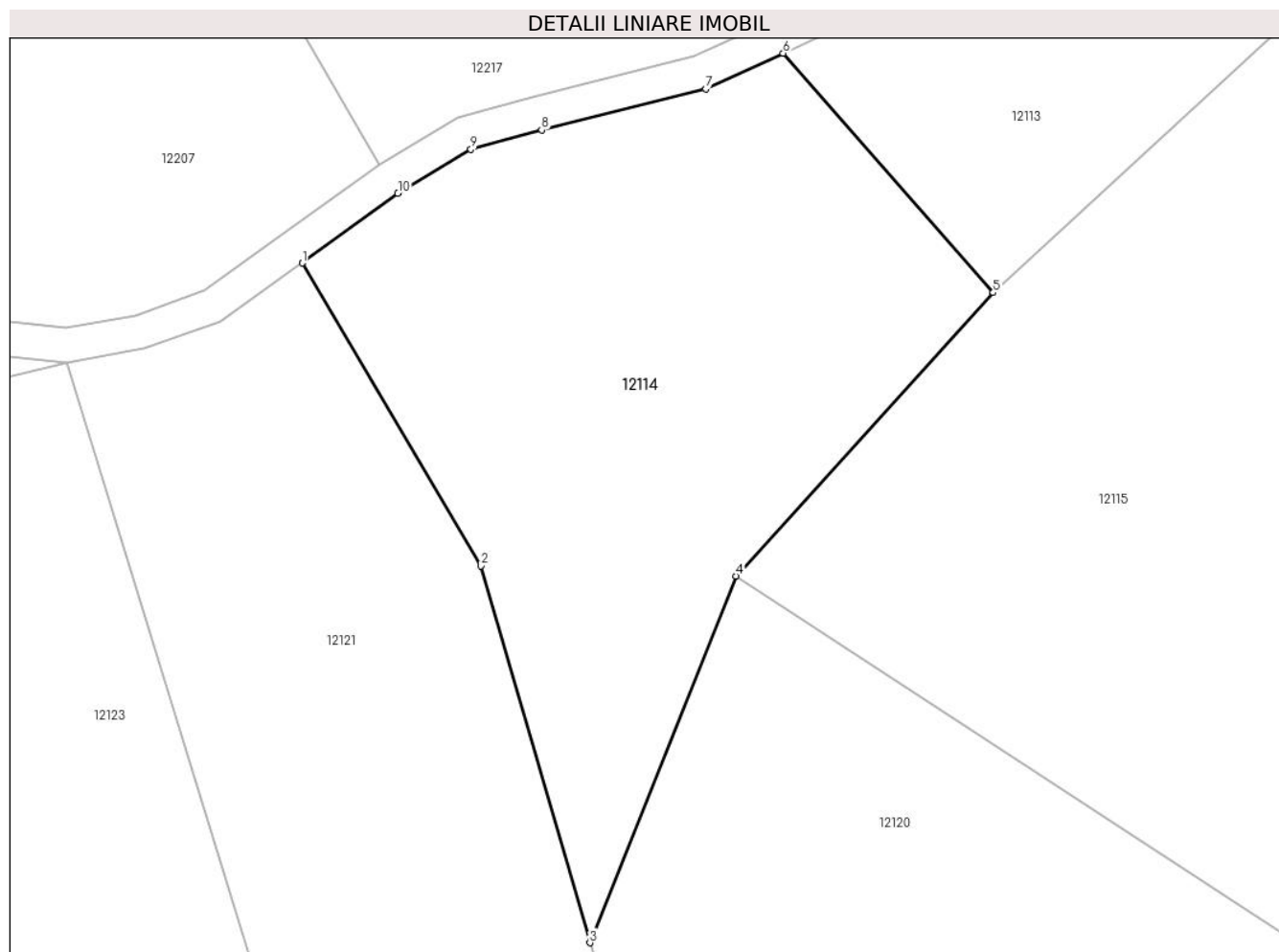
Inscrieri privind dezmembramintele dreptului de proprietate, drepturi reale de garanție și sarcini	Referințe
NU SUNT	

Anexa Nr. 1 La Partea I

Teren

Nr cadastral	Suprafața (mp)*	Observații / Referințe
	3.723	

* Suprafața este determinată în planul de proiecție Stereo 70.



Date referitoare la teren

Crt	Categorie folosință	Intravilan	Suprafața (mp)	Tarla	Parcelă	Nr. topo	Observații / Referințe
1	faneata	NU	3.723	-	-	Parte din 3286/1 și 3286/2	Fâneată împădurită în Poiana Fluturi

Lungime Segmente

1) Valorile lungimilor segmentelor sunt obținute din proiecție în plan.

Punct început	X / Y	Punct sfârșit	X / Y	Lungime segment (** (m)
1	280.857,827 427.773,419	2	280.878,643 427.738,173	40.934
2	280.878,643 427.738,173	3	280.891,321 427.694,343	45.627
3	280.891,321 427.694,343	4	280.908,335 427.737,009	45.933
4	280.908,335 427.737,009	5	280.938,281 427.769,977	44.538

Punct început	X / Y	Punct sfârșit	X / Y	Lungime segment (** (m)
5	280.938,281 427.769,977	6	280.913,81 427.797,826	37.073
6	280.913,81 427.797,826	7	280.904,812 427.793,679	9.908
7	280.904,812 427.793,679	8	280.885,717 427.788,884	19.688
8	280.885,717 427.788,884	9	280.877,477 427.786,636	8.541
9	280.877,477 427.786,636	10	280.868,975 427.781,538	9.913
10	280.868,975 427.781,538	1	280.857,827 427.773,419	13.791

** Lungimile segmentelor sunt determinate în planul de proiecție Stereo 70 și sunt rotunjite la 1 milimetru.

*** Distanța dintre puncte este formată din segmente cumulate ce sunt mai mici decât valoarea 1 milimetru.

**DATE DESPRE IMOBILUL NR. 12115**

Oficiul de Cadastru și Publicitate Imobiliară CARAS-SEVERIN
Biroul de Cadastru și Publicitate Imobiliară Caransebes

A. Partea I. Descrierea imobilului

TEREN Extravilan

Nr. CF vechi:554-Petroșnița
Nr. topografic:3290

Adresa: Jud. Caraș-Severin

Nr. Crt	Nr cadastral Nr. topografic	Suprafața* (mp)	Observații / Referințe
A1		Din acte: 9.074 Masurata: 9.050	Sector cadastral:28 Teren neimprejmuit;

B. Partea II. Proprietari și acte

Inscrieri privitoare la dreptul de proprietate și alte drepturi reale		Referințe
2570 / 18/09/1929		
Act nr. 0, din 04/11/1111;		
B1	Intabulare, drept de PROPRIETATE, dobandit prin Conventie, cota actuala 1/2, cota initiala 1/2 1) BACILA RUSALIN , (casatorit cu Solomia Suciu) <i>OBSERVATII: (provenita din conversia CF 554)</i>	A1
B2	Intabulare, drept de PROPRIETATE, dobandit prin Conventie, cota actuala 1/2, cota initiala 1/2 1) BACILA MOISE , (fost casatorit cu Maria Gheorghiu) <i>OBSERVATII: (provenita din conversia CF 554)</i>	A1

C. Partea III. SARCINI .

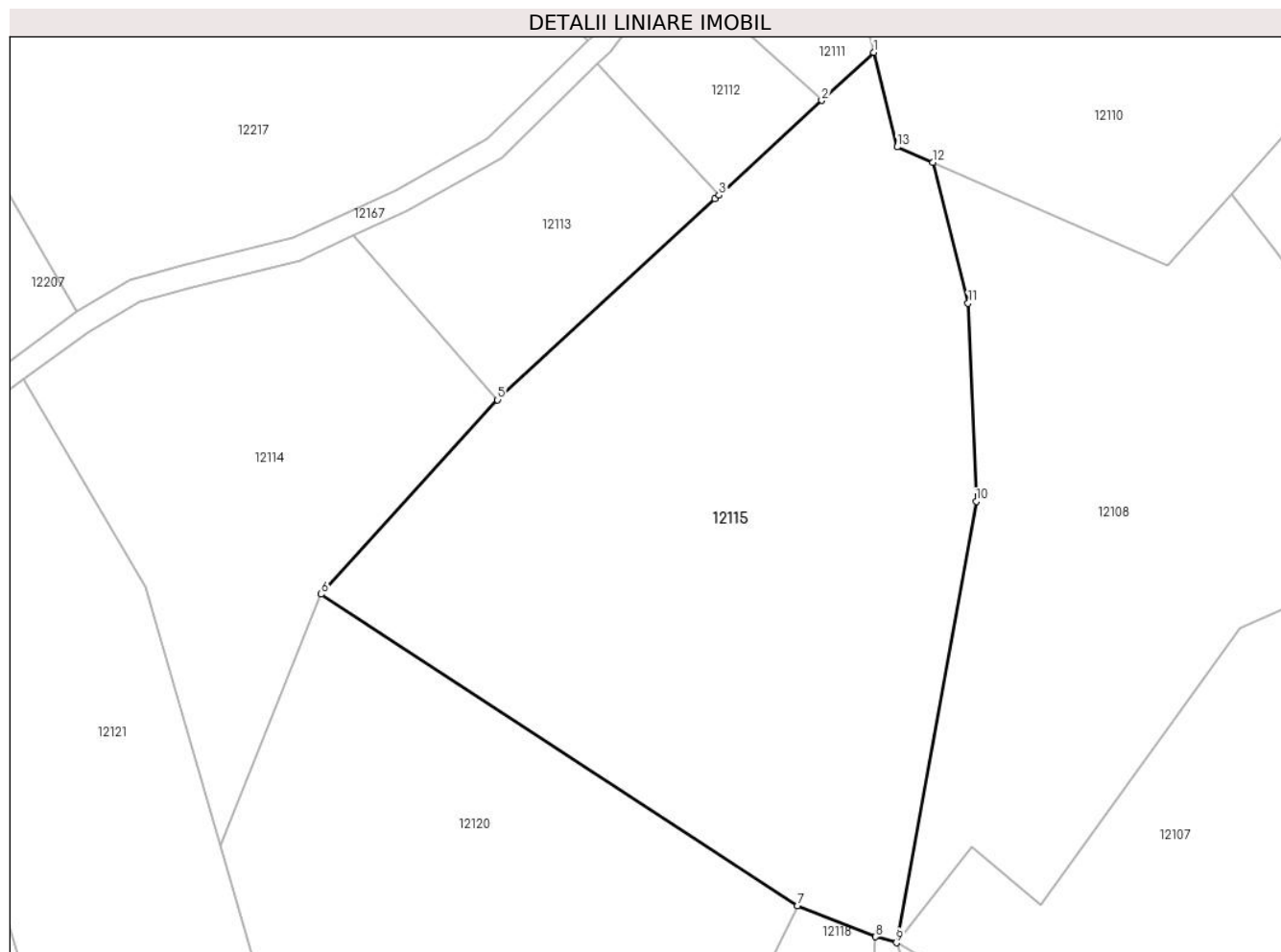
Inscrieri privind dezmembramintele dreptului de proprietate, drepturi reale de garanție și sarcini	Referințe
NU SUNT	

Anexa Nr. 1 La Partea I

Teren

Nr cadastral	Suprafața (mp)*	Observații / Referințe
	Din acte: 9.074 Masurata: 9.050	

* Suprafața este determinată în planul de proiecție Stereo 70.



Date referitoare la teren

Crt	Categorie folosință	Intra vilan	Suprafața (mp)	Tarla	Parcelă	Nr. topo	Observații / Referințe
1	faneata	NU	9.050	-	-	3290	Fâneață împădurită în Poiana Fluturi

Lungime Segmente

1) Valorile lungimilor segmentelor sunt obținute din proiecție în plan.

Punct început	X / Y	Punct sfârșit	X / Y	Lungime segment (** (m)
1	281.002,125 427.828,929	2	280.993,298 427.820,779	12.014
2	280.993,298 427.820,779	3	280.975,866 427.804,682	23.727
3	280.975,866 427.804,682	4	280.975,203 427.804,07	0.902
4	280.975,203 427.804,07	5	280.938,281 427.769,977	50.255
5	280.938,281 427.769,977	6	280.908,335 427.737,009	44.538

Punct început	X / Y	Punct sfârșit	X / Y	Lungime segment (** (m)
6	280.908,335 427.737,009	7	280.989,235 427.684,145	96.641
7	280.989,235 427.684,145	8	281.002,38 427.678,844	14.174
8	281.002,38 427.678,844	9	281.005,964 427.677,844	3.721
9	281.005,964 427.677,844	10	281.019,528 427.752,735	76.109
10	281.019,528 427.752,735	11	281.018,131 427.786,339	33.633
11	281.018,131 427.786,339	12	281.012,141 427.810,238	24.638
12	281.012,141 427.810,238	13	281.006,103 427.812,891	6.595
13	281.006,103 427.812,891	1	281.002,125 427.828,929	16.524

** Lungimile segmentelor sunt determinate în planul de proiecție Stereo 70 și sunt rotunjite la 1 milimetru.

*** Distanța dintre puncte este formată din segmente cumulate ce sunt mai mici decât valoarea 1 milimetru.

**DATE DESPRE IMOBILUL NR. 12116**

Oficiul de Cadastru și Publicitate Imobiliară CARAS-SEVERIN
Biroul de Cadastru și Publicitate Imobiliară Caransebes

A. Partea I. Descrierea imobilului

TEREN Extravilan

Nr. CF vechi:576-Petroșnița
Nr. topografic:3294

Adresa: Jud. Caraș-Severin

Nr. Crt	Nr cadastral Nr. topografic	Suprafața* (mp)	Observații / Referințe
A1		Din acte: 3.512 Masurata: 3.377	Sector cadastral:28 Teren neimprejmuit;

B. Partea II. Proprietari și acte

Inscrieri privitoare la dreptul de proprietate și alte drepturi reale	Referințe
1 / 01/01/1900	
Act Notarial nr. -, din 01/01/1900 emis de -;	
B1	A1
Intabulare, drept de PROPRIETATE, in baza CF vechi, dobandit prin Conventie, cota actuala 1/1, cota initiala 1/1 1) REGIMENTUL 13 ROMANO BANATEAN, CIF:999999999999	
/	
Act Normativ nr. 7, din 13/03/1996 emis de PARLAMENTUL ROMÂNIEI;	
B2	A1
Se notează suprapunerea juridică a două acte de proprietate, și anume cartea funciara 576- Petrosnita- nr top 3294 și Hotararea de Guvern nr. 1705 din 29.11.2006, emisa de Guvernul Romaniei, pe suprafata de 2161 mp	

C. Partea III. SARCINI .

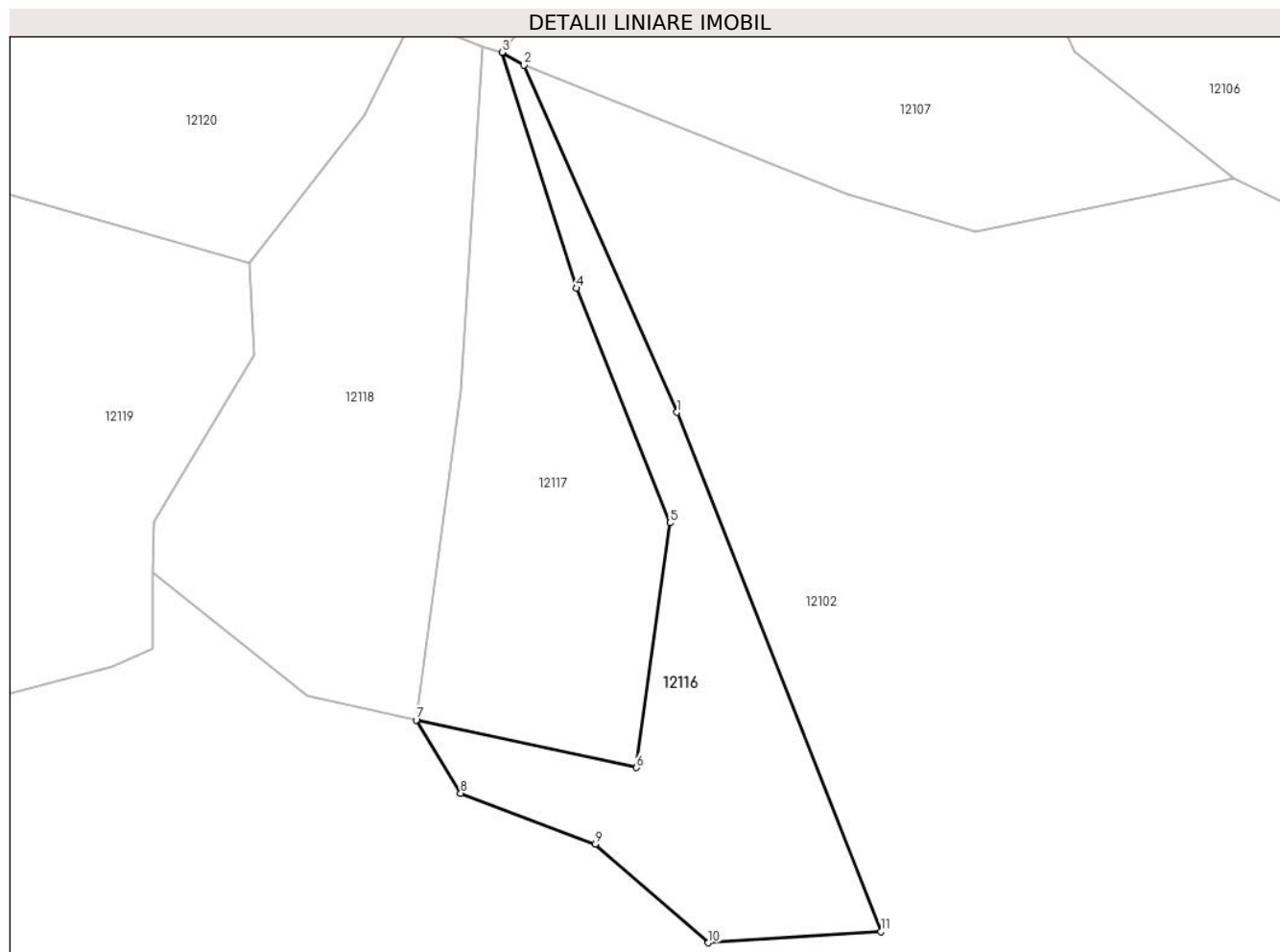
Inscrieri privind dezmembramintele dreptului de proprietate, drepturi reale de garanție și sarcini	Referințe
NU SUNT	

Anexa Nr. 1 La Partea I

Teren

Nr cadastral	Suprafața (mp)*	Observații / Referințe
	Din acte: 3.512 Masurata: 3.377	

* Suprafața este determinată în planul de proiecție Stereo 70.



Date referitoare la teren

Crt	Categorie folosință	Intra vilan	Suprafața (mp)	Tarla	Parcelă	Nr. topo	Observații / Referințe
1	padure	NU	3.377	UP 2	UA 35B	3294	Pădure în Poiana Fluturi

Lungime Segmente

1) Valorile lungimilor segmentelor sunt obținute din proiecție în plan.

Punct început	X / Y	Punct sfârșit	X / Y	Lungime segment (** (m)
1	281.038,623 427.610,705	2	281.010,094 427.675,458	70.759
2	281.010,094 427.675,458	3	281.005,964 427.677,844	4.77
3	281.005,964 427.677,844	4	281.019,902 427.633,84	46.159
4	281.019,902 427.633,84	5	281.037,286 427.590,043	47.121
5	281.037,286 427.590,043	6	281.031,077 427.544,367	46.096

Punct început	X / Y	Punct sfârşit	X / Y	Lungime segment (** (m)
6	281.031,077 427.544,367	7	280.989,965 427.553,27	42.065
7	280.989,965 427.553,27	8	280.998,234 427.539,591	15.984
8	280.998,234 427.539,591	9	281.023,358 427.530,091	26.86
9	281.023,358 427.530,091	10	281.044,489 427.511,7	28.013
10	281.044,489 427.511,7	11	281.076,714 427.513,765	32.291
11	281.076,714 427.513,765	1	281.038,623 427.610,705	104.155

** Lungimile segmentelor sunt determinate în planul de proiecţie Stereo 70 şi sunt rotunjite la 1 milimetru.

*** Distanţa dintre puncte este formată din segmente cumulate ce sunt mai mici decât valoarea 1 milimetru.

**DATE DESPRE IMOBILUL NR. 12117**

Oficiul de Cadastru și Publicitate Imobiliară CARAS-SEVERIN
Biroul de Cadastru și Publicitate Imobiliară Caransebes

A. Partea I. Descrierea imobilului

TEREN Extravilan

Nr. CF vechi:266-Petroșnița
Nr. topografic:3293

Adresa: Jud. Caraș-Severin

Nr. Crt	Nr cadastral Nr. topografic	Suprafața* (mp)	Observații / Referințe
A1		3.628	Sector cadastral:28 Teren neimprejmuit;

B. Partea II. Proprietari și acte

Inscrieri privitoare la dreptul de proprietate și alte drepturi reale		Referințe
/		
Act Administrativ nr. 1776, din 13/06/2024 emis de PRIMĂRIA COMUNEI BUCOȘNIȚA;		
B1	Inscrierea posesiei, drept de PROPRIETATE, dobandit prin Lege, cota actuala 1/1 1) NEIDENTIFICAT NEIDENTIFICAT	A1
Act Normativ nr. 7, din 13/03/1996 emis de PARLAMENTUL ROMÂNIEI;		
B2	SE NOTEAZĂ MENȚIUNEA DE PROPRIETAR NEIDENTIFICAT	A1

C. Partea III. SARCINI .

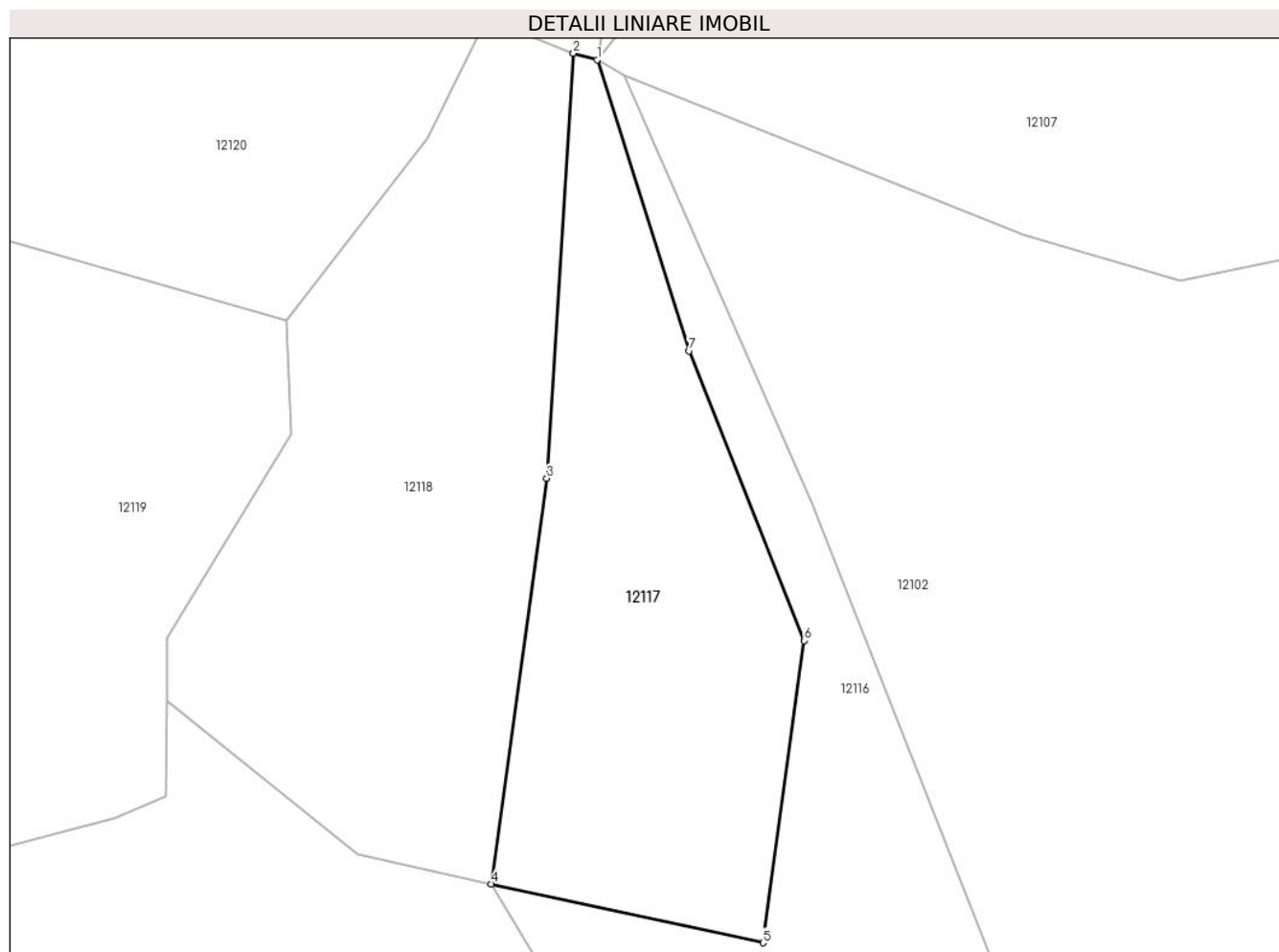
Inscrieri privind dezmembramintele dreptului de proprietate, drepturi reale de garanție și sarcini	Referințe
NU SUNT	

Anexa Nr. 1 La Partea I

Teren

Nr cadastral	Suprafața (mp)*	Observații / Referințe
	3.628	

* Suprafața este determinată în planul de proiecție Stereo 70.



Date referitoare la teren

Crt	Categorie folosință	Intra vilan	Suprafața (mp)	Tarla	Parcelă	Nr. topo	Observații / Referințe
1	padure	NU	3.628	-	-	3293	Pădure în Poiana Fluturi

Lungime Segmente

1) Valorile lungimilor segmentelor sunt obținute din proiecție în plan.

Punct început	X / Y	Punct sfârșit	X / Y	Lungime segment (** (m)
1	281.005,964 427.677,844	2	281.002,38 427.678,844	3.721
2	281.002,38 427.678,844	3	280.998,349 427.614,609	64.361
3	280.998,349 427.614,609	4	280.989,965 427.553,27	61.909
4	280.989,965 427.553,27	5	281.031,077 427.544,367	42.065
5	281.031,077 427.544,367	6	281.037,286 427.590,043	46.096

Punct început	X / Y	Punct sfârșit	X / Y	Lungime segment (** (m)
6	281.037,286 427.590,043	7	281.019,902 427.633,84	47.121
7	281.019,902 427.633,84	1	281.005,964 427.677,844	46.159

** Lungimile segmentelor sunt determinate în planul de proiecție Stereo 70 și sunt rotunjite la 1 milimetru.

*** Distanța dintre puncte este formată din segmente cumulate ce sunt mai mici decât valoarea 1 milimetru.

**DATE DESPRE IMOBILUL NR. 12118**
Oficiul de Cadastru și Publicitate Imobiliară CARAS-SEVERIN
Biroul de Cadastru și Publicitate Imobiliară Caransebes
A. Partea I. Descrierea imobilului
 Nr. CF vechi:605-Petroșnița
 Nr. topografic:3292

TEREN Extravilan

Adresa: Jud. Caraș-Severin

Nr. Crt	Nr cadastral Nr. topografic	Suprafața* (mp)	Observații / Referințe
A1		Din acte: 5.045 Masurata: 4.676	Sector cadastral:28 Teren neimprejmit;

B. Partea II. Proprietari și acte

Inscrieri privitoare la dreptul de proprietate și alte drepturi reale		Referințe
1 / 01/01/1900		
Act Notarial nr. 0, din 01/01/1900 emis de -;		
B1	Intabulare, drept de PROPRIETATE, dobandit prin Conventie, cota actuala 6/72, cota initiala 2/24 1) HAMAT ANA <i>OBSERVATII: (provenita din conversia CF 605)</i>	A1
B2	Intabulare, drept de PROPRIETATE, dobandit prin Conventie, cota actuala 6/72, cota initiala 2/24 1) HAMAT GHEORGHE , min <i>OBSERVATII: (provenita din conversia CF 605)</i>	A1
1513 / 24/07/1933		
Act Notarial nr. 0, din 01/01/1933 emis de -;		
B3	Intabulare, drept de PROPRIETATE, dobandit prin Succesiune, cota actuala 9/72, cota initiala 3/24 1) HAMAT FLOAREA , min <i>OBSERVATII: (provenita din conversia CF 605)</i>	A1
B4	Intabulare, drept de PROPRIETATE, dobandit prin Succesiune, cota actuala 9/72, cota initiala 3/24 1) HAMAT NISTOR , min(a lui Toma) <i>OBSERVATII: (provenita din conversia CF 605)</i>	A1
B5	Intabulare, drept de PROPRIETATE, dobandit prin Succesiune, cota actuala 9/72, cota initiala 3/24 1) HAMAT ILIE , min(a lui Toma) <i>OBSERVATII: (provenita din conversia CF 605)</i>	A1
77 / 11/01/1935		
Act Notarial nr. 0, din 01/01/1935 emis de -;		
B6	Intabulare, drept de PROPRIETATE, dobandit prin Succesiune, cota actuala 11/72, cota initiala 11/72 1) HAMAT FLOAREA , min(a lui Toma) <i>OBSERVATII: (provenita din conversia CF 605)</i>	A1
B7	Intabulare, drept de PROPRIETATE, dobandit prin Succesiune, cota actuala 11/72, cota initiala 11/72 1) HAMAT NISTOR , min(a lui Toma) <i>OBSERVATII: (provenita din conversia CF 605)</i>	A1
B8	Intabulare, drept de PROPRIETATE, dobandit prin Succesiune, cota actuala 11/72, cota initiala 11/72 1) HAMAT ILIE , min(a lui Toma) <i>OBSERVATII: (provenita din conversia CF 605)</i>	A1
/		
Act Normativ nr. 7, din 13/03/1996 emis de PARLAMENTUL ROMÂNIEI;		
B9	Se notează suprapunerea juridică a două acte de proprietate, și anume cartea funciara 605- Petrosnița- nr top 3292 și Hotararea de Guvern nr. 1705 din 29.11.2006, emisa de Guvernul Romaniei pe suprafata de 2445 mp	A1

C. Partea III. SARCINI .

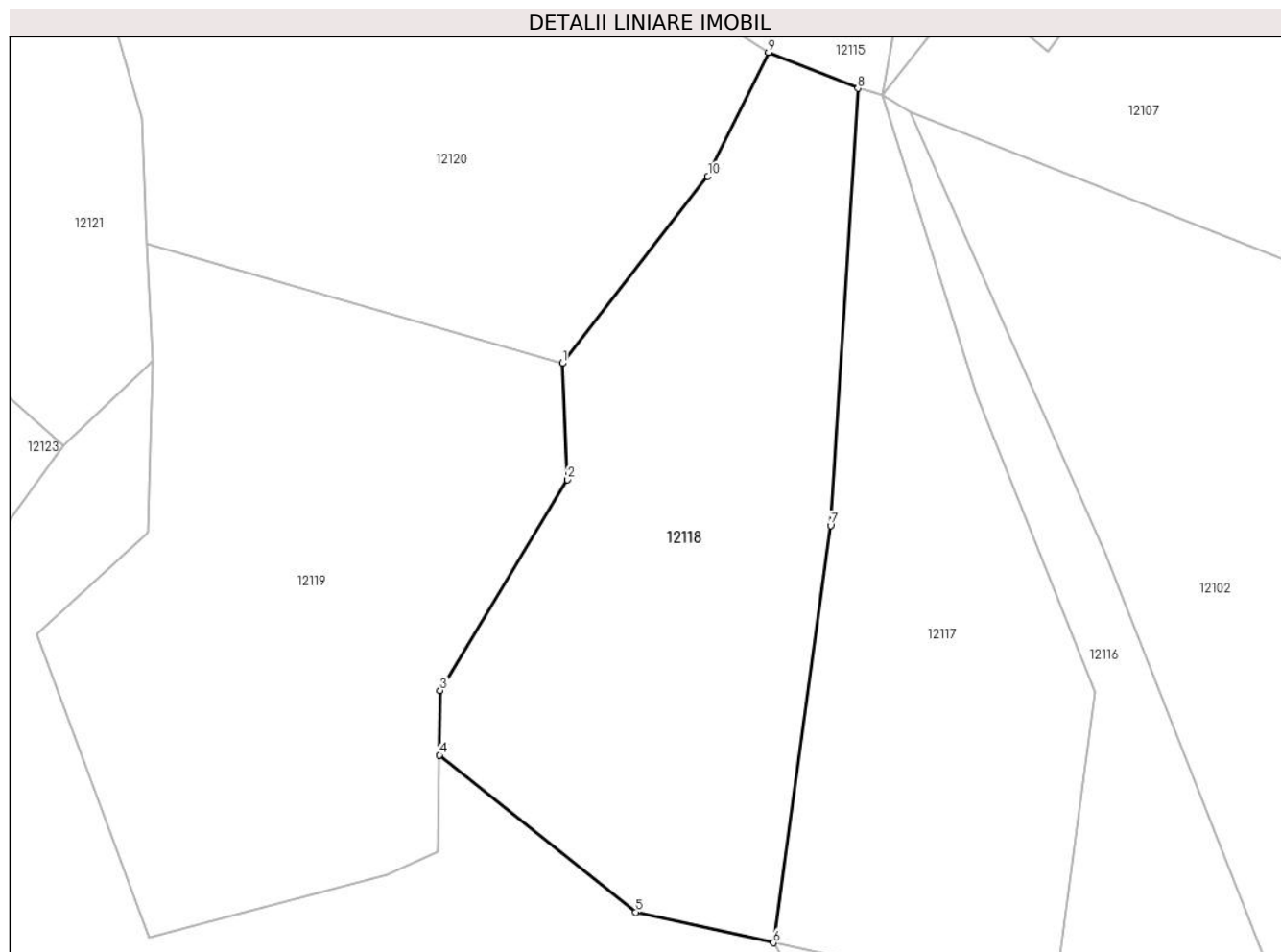
Inscrieri privind dezmembramintele dreptului de proprietate, drepturi reale de garanție și sarcini	Referințe
NU SUNT	

Anexa Nr. 1 La Partea I

Teren

Nr cadastral	Suprafața (mp)*	Observații / Referințe
	Din acte: 5.045 Masurata: 4.676	

* Suprafața este determinată în planul de proiecție Stereo 70.



Date referitoare la teren

Crt	Categorie folosință	Intravilan	Suprafața (mp)	Tarla	Parcelă	Nr. topo	Observații / Referințe
1	padure	NU	4.676	UP 2	UA 35A	3292	Pădure în Poiana Fluturi

Lungime Segmente

1) Valorile lungimilor segmentelor sunt obținute din proiecție în plan.

Punct început	X / Y	Punct sfârșit	X / Y	Lungime segment (** (m)
1	280.958,928 427.638,451	2	280.959,642 427.621,338	17.128
2	280.959,642 427.621,338	3	280.940,952 427.590,362	36.178
3	280.940,952 427.590,362	4	280.940,855 427.580,86	9.502
4	280.940,855 427.580,86	5	280.969,706 427.557,763	36.957
5	280.969,706 427.557,763	6	280.989,965 427.553,27	20.751

Punct început	X / Y	Punct sfârșit	X / Y	Lungime segment (** (m)
6	280.989,965 427.553,27	7	280.998,349 427.614,609	61.909
7	280.998,349 427.614,609	8	281.002,38 427.678,844	64.361
8	281.002,38 427.678,844	9	280.989,235 427.684,145	14.174
9	280.989,235 427.684,145	10	280.980,314 427.665,936	20.277
10	280.980,314 427.665,936	1	280.958,928 427.638,451	34.825

** Lungimile segmentelor sunt determinate în planul de proiecție Stereo 70 și sunt rotunjite la 1 milimetru.

*** Distanța dintre puncte este formată din segmente cumulate ce sunt mai mici decât valoarea 1 milimetru.

**DATE DESPRE IMOBILUL NR. 12119**

Oficiul de Cadastru și Publicitate Imobiliară CARAS-SEVERIN
Biroul de Cadastru și Publicitate Imobiliară Caransebes

A. Partea I. Descrierea imobilului

Nr. CF vechi:576, 883, 801, 1192-A, 1114-
Petroșnița

Nr. topografic:Parte din 3374/2, 3374/3,
3374/4, 3374/6, 3374/8, 3291/1 și 3291/2

TEREN Extravilan

Adresa: Jud. Caraș-Severin

Nr. Crt	Nr cadastral Nr. topografic	Suprafața* (mp)	Observații / Referințe
A1		4.981	Sector cadastral:28 Teren neimprejmit;

B. Partea II. Proprietari și acte

Inscrieri privitoare la dreptul de proprietate și alte drepturi reale		Referințe
/		
Act Normativ nr. 7, din 13/03/1996 emis de PARLAMENTUL ROMÂNIEI;		
B1	Intabulare, drept de PROPRIETATE, dobandit prin Lege, cota actuala 1/1 1) NEIDENTIFICAT NEIDENTIFICAT	A1
Act Normativ nr. 7, din 13/03/1996 emis de PARLAMENTUL ROMÂNIEI (ADEVERINȚA 5970/16.11.2023, EMISĂ DE PRIMĂRIA COMUNEI BUCOȘNIȚA);		
B2	Se notează posesia faptică în favoarea lui 1) CUREA ILIE	A1

C. Partea III. SARCINI .

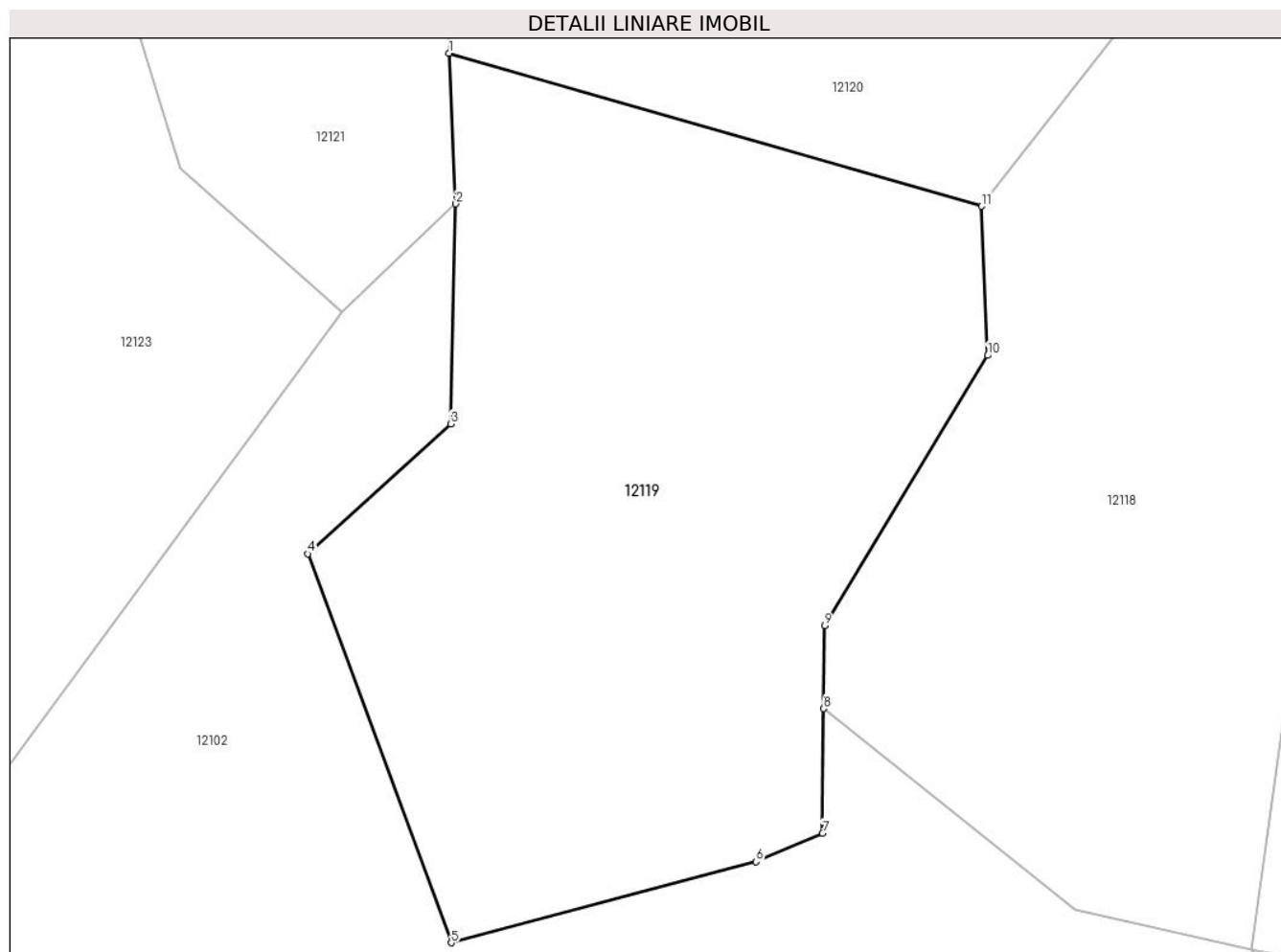
Inscrieri privind dezmembramintele dreptului de proprietate, drepturi reale de garanție și sarcini	Referințe
NU SUNT	

Anexa Nr. 1 La Partea I

Teren

Nr cadastral	Suprafața (mp)*	Observații / Referințe
	4.981	

* Suprafața este determinată în planul de proiecție Stereo 70.



Date referitoare la teren

Crt	Categorie folosință	Intravilan	Suprafața (mp)	Tarla	Parcelă	Nr. topo	Observații / Referințe
1	padure	NU	4.981	-	-	Parte din 3374/2, 3374/3, 3374/4, 3374/6, 3374/8, 3291/1 și 3291/2	Pădure în Poiana Fluturi

Lungime Segmente

1) Valorile lungimilor segmentelor sunt obținute din proiecție în plan.

Punct început	X / Y	Punct sfârșit	X / Y	Lungime segment (** (m)
1	280.897,887 427.655,991	2	280.898,65 427.638,725	17.283
2	280.898,65 427.638,725	3	280.898,04 427.613,507	25.225

Punct început	X / Y	Punct sfârșit	X / Y	Lungime segment (** (m)
3	280.898,04 427.613,507	4	280.881,669 427.598,594	22.145
4	280.881,669 427.598,594	5	280.898,108 427.554,009	47.519
5	280.898,108 427.554,009	6	280.933,104 427.563,309	36.211
6	280.933,104 427.563,309	7	280.940,709 427.566,578	8.278
7	280.940,709 427.566,578	8	280.940,855 427.580,86	14.283
8	280.940,855 427.580,86	9	280.940,952 427.590,362	9.502
9	280.940,952 427.590,362	10	280.959,642 427.621,338	36.178
10	280.959,642 427.621,338	11	280.958,928 427.638,451	17.128
11	280.958,928 427.638,451	1	280.897,887 427.655,991	63.511

** Lungimile segmentelor sunt determinate în planul de proiecție Stereo 70 și sunt rotunjite la 1 milimetru.

*** Distanța dintre puncte este formată din segmente cumulate ce sunt mai mici decât valoarea 1 milimetru.

**DATE DESPRE IMOBILUL NR. 12120**

Oficiul de Cadastru și Publicitate Imobiliară CARAS-SEVERIN
Biroul de Cadastru și Publicitate Imobiliară Caransebes

A. Partea I. Descrierea imobilului

TEREN Extravilan

Nr. CF vechi:1192-A, 1114-Petroșnița
Nr. topografic:Parte din 3291/1 și 3291/2

Adresa: Jud. Caraș-Severin

Nr. Crt	Nr cadastral Nr. topografic	Suprafața* (mp)	Observații / Referințe
A1		Din acte: 8.786 Masurata: 5.707	Sector cadastral:28 Teren neimprejmuit;

B. Partea II. Proprietari și acte

Inscrieri privitoare la dreptul de proprietate și alte drepturi reale	Referințe
358 / 28/01/2000	
Act Notarial nr. 21, din 01/01/2000 emis de BNP M. LĂPĂDAT;	
B1	A1
Intabulare, drept de PROPRIETATE, dobandit prin Succesiune, cota actuala 1/1 1) POIENARIU CĂTĂLINA, născ. Gurgu	

C. Partea III. SARCINI .

Inscrieri privind dezmembramintele dreptului de proprietate, drepturi reale de garanție și sarcini	Referințe
NU SUNT	

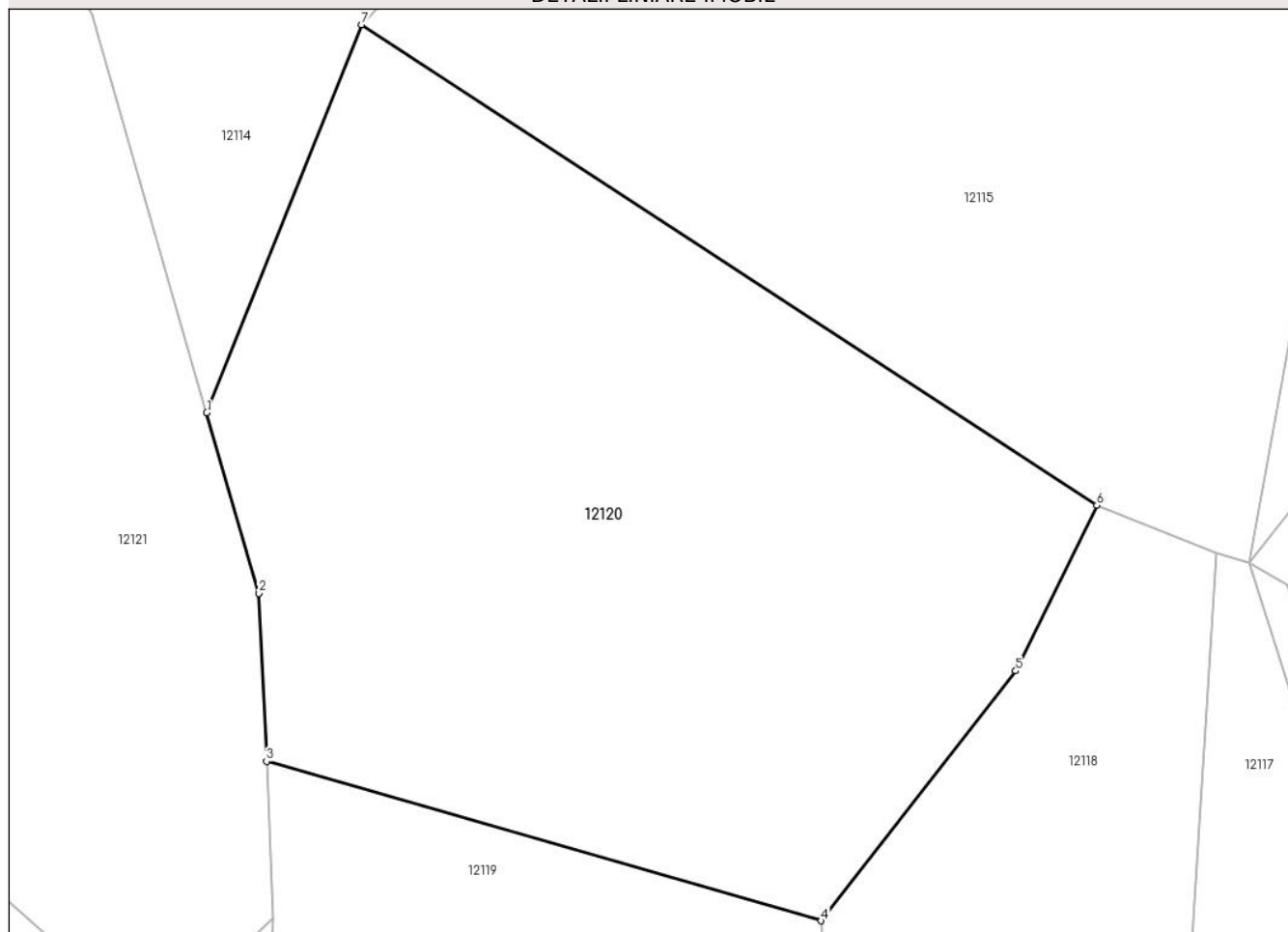
Anexa Nr. 1 La Partea I

Teren

Nr cadastral	Suprafața (mp)*	Observații / Referințe
	Din acte: 8.786 Masurata: 5.707	

* Suprafața este determinată în planul de proiecție Stereo 70.

DETALII LINIARE IMOBIL



Date referitoare la teren

Crt	Categorie folosință	Intravilan	Suprafața (mp)	Tarla	Parcelă	Nr. topo	Observații / Referințe
1	faneata	NU	5.707	-	-	Parte din 3291/1 și 3291/2	Fâneață împădurită în Poiana Fluturi

Lungime Segmente

1) Valorile lungimilor segmentelor sunt obținute din proiecție în plan.

Punct început	X / Y	Punct sfârșit	X / Y	Lungime segment (** (m)
1	280.891,321 427.694,343	2	280.897,07 427.674,467	20.691
2	280.897,07 427.674,467	3	280.897,887 427.655,991	18.494
3	280.897,887 427.655,991	4	280.958,928 427.638,451	63.511
4	280.958,928 427.638,451	5	280.980,314 427.665,936	34.825

Punct început	X / Y	Punct sfârșit	X / Y	Lungime segment (** (m)
5	280.980,314 427.665,936	6	280.989,235 427.684,145	20.277
6	280.989,235 427.684,145	7	280.908,335 427.737,009	96.641
7	280.908,335 427.737,009	1	280.891,321 427.694,343	45.933

** Lungimile segmentelor sunt determinate în planul de proiecție Stereo 70 și sunt rotunjite la 1 milimetru.

*** Distanța dintre puncte este formată din segmente cumulate ce sunt mai mici decât valoarea 1 milimetru.

**DATE DESPRE IMOBILUL NR. 12121**

Oficiul de Cadastru și Publicitate Imobiliară CARAS-SEVERIN
Biroul de Cadastru și Publicitate Imobiliară Caransebes

A. Partea I. Descrierea imobilului

Nr. CF vechi:474, 1072, 1177, 614, 576-
Petroșnița

Nr. topografic:Parte din 3286/1, 3286/2,
3285/1, 3285/2 și 3295

TEREN Extravilan

Adresa: Jud. Caraș-Severin

Nr. Crt	Nr cadastral Nr. topografic	Suprafața* (mp)	Observații / Referințe
A1		5.021	Sector cadastral:28 Teren neimprejmuit;

B. Partea II. Proprietari și acte

Inscrieri privitoare la dreptul de proprietate și alte drepturi reale		Referințe
/		
Act Administrativ nr. 1776, din 13/05/2024 emis de PRIMĂRIA COMUNEI BUCOȘNIȚA;		
B1	Inscrierea posesiei, drept de PROPRIETATE, dobandit prin Lege, cota actuala 1/1 1) NEIDENTIFICAT NEIDENTIFICAT	A1
Act Normativ nr. 7, din 13/03/1996 emis de PARLAMENTUL ROMÂNIEI;		
B2	SE NOTEAZĂ MENȚIUNEA DE PROPRIETAR NEIDENTIFICAT	A1

C. Partea III. SARCINI .

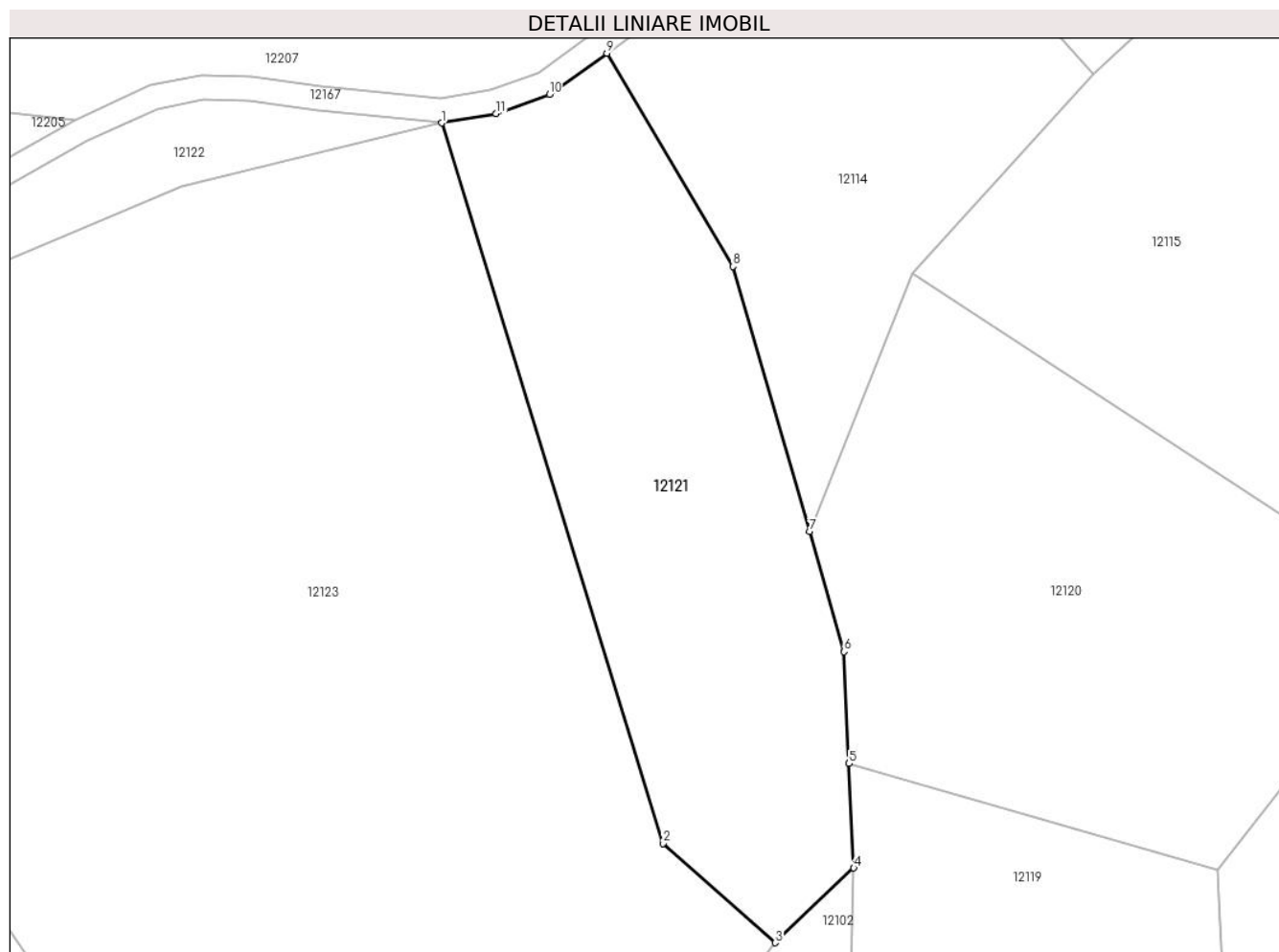
Inscrieri privind dezmembramintele dreptului de proprietate, drepturi reale de garanție și sarcini	Referințe
NU SUNT	

Anexa Nr. 1 La Partea I

Teren

Nr cadastral	Suprafața (mp)*	Observații / Referințe
	5.021	

* Suprafața este determinată în planul de proiecție Stereo 70.



Date referitoare la teren

Crt	Categorie folosință	Intravilan	Suprafața (mp)	Tarla	Parcelă	Nr. topo	Observații / Referințe
1	pașune	NU	5.021	-	-	Parte din 3286/1, 3286/2, 3285/1, 3285/2 și 3295	Pășune în Poiana Fluturi

Lungime Segmente

1) Valorile lungimilor segmentelor sunt obținute din proiecție în plan.

Punct început	X / Y	Punct sfârșit	X / Y	Lungime segment (** (m)
1	280.830,477 427.761,88	2	280.867,085 427.642,767	124.612
2	280.867,085 427.642,767	3	280.885,635 427.626,35	24.771
3	280.885,635 427.626,35	4	280.898,65 427.638,725	17.959

Punct început	X / Y	Punct sfârșit	X / Y	Lungime segment (** (m)
4	280.898,65 427.638,725	5	280.897,887 427.655,991	17.283
5	280.897,887 427.655,991	6	280.897,07 427.674,467	18.494
6	280.897,07 427.674,467	7	280.891,321 427.694,343	20.691
7	280.891,321 427.694,343	8	280.878,643 427.738,173	45.627
8	280.878,643 427.738,173	9	280.857,827 427.773,419	40.934
9	280.857,827 427.773,419	10	280.848,3 427.766,601	11.715
10	280.848,3 427.766,601	11	280.839,483 427.763,454	9.362
11	280.839,483 427.763,454	1	280.830,477 427.761,88	9.143

** Lungimile segmentelor sunt determinate în planul de proiecție Stereo 70 și sunt rotunjite la 1 milimetru.

*** Distanța dintre puncte este formată din segmente cumulate ce sunt mai mici decât valoarea 1 milimetru.

**DATE DESPRE IMOBILUL NR. 12122**

Oficiul de Cadastru și Publicitate Imobiliară CARAS-SEVERIN
Biroul de Cadastru și Publicitate Imobiliară Caransebes

A. Partea I. Descrierea imobilului

TEREN Extravilan

Nr. CF vechi:1177, 614-Petroșnița
Nr. topografic:Parte din 3285/1 și 3285/2

Adresa: Jud. Caraș-Severin

Nr. Crt	Nr cadastral Nr. topografic	Suprafața* (mp)	Observații / Referințe
A1		896	Sector cadastral:28 Teren neimprejmuit;

B. Partea II. Proprietari și acte

Inscrieri privitoare la dreptul de proprietate și alte drepturi reale		Referințe
/		
Act Administrativ nr. 1776, din 13/05/2024 emis de PRIMĂRIA COMUNEI BUCOȘNIȚA;		
B1	Inscrierea posesiei, drept de PROPRIETATE, dobandit prin Lege, cota actuala 1/1 1) NEIDENTIFICAT NEIDENTIFICAT	A1
Act Normativ nr. 7, din 13/03/1996 emis de PARLAMENTUL ROMÂNIEI;		
B2	SE NOTEAZĂ MENȚIUNEA DE PROPRIETAR NEIDENTIFICAT	A1

C. Partea III. SARCINI .

Inscrieri privind dezmembramintele dreptului de proprietate, drepturi reale de garanție și sarcini	Referințe
NU SUNT	

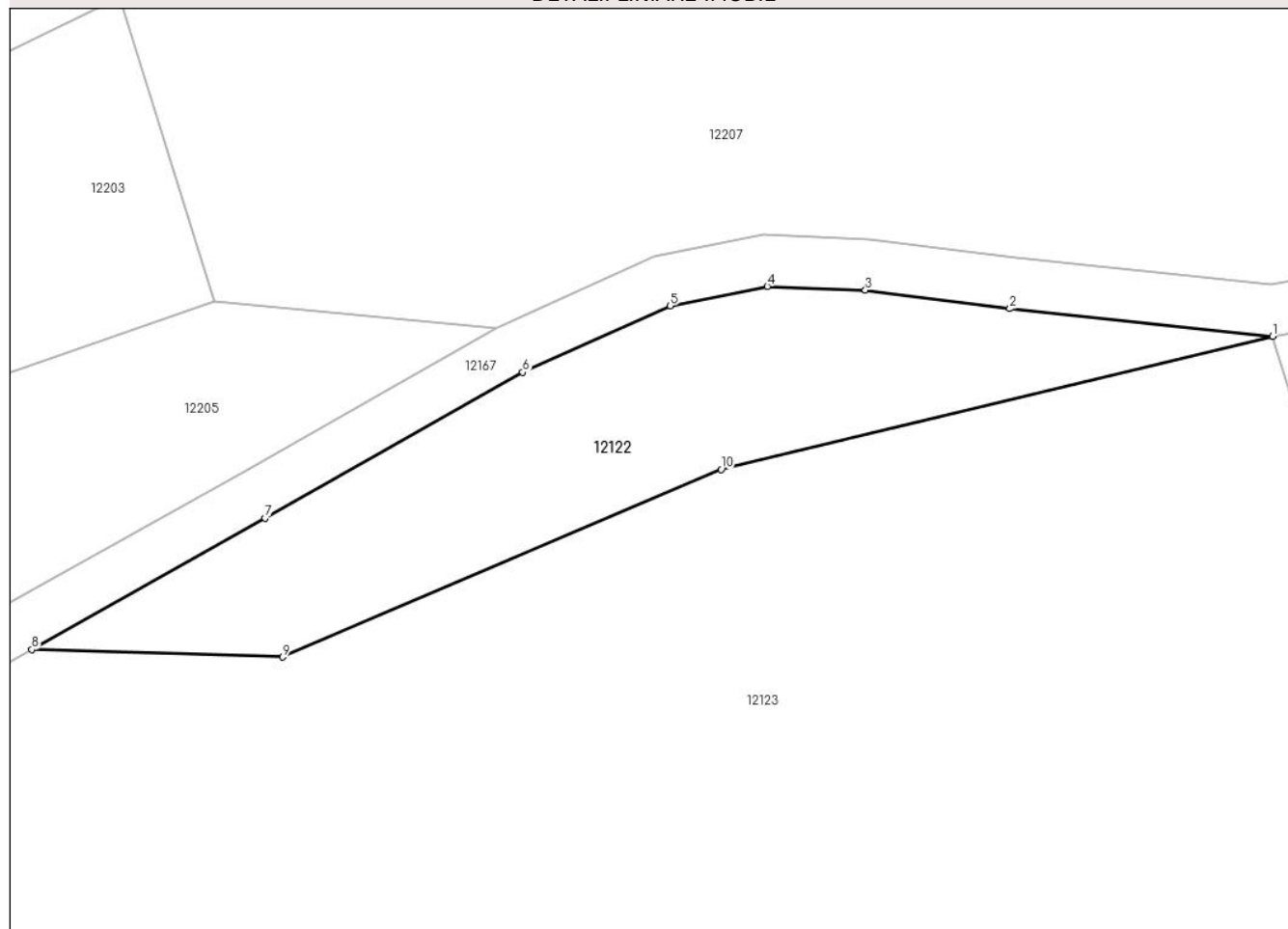
Anexa Nr. 1 La Partea I

Teren

Nr cadastral	Suprafața (mp)*	Observații / Referințe
	896	

* Suprafața este determinată în planul de proiecție Stereo 70.

DETALII LINIARE IMOBIL



Date referitoare la teren

Crt	Categorie folosință	Intravilan	Suprafața (mp)	Tarla	Parcelă	Nr. topo	Observații / Referințe
1	pasune	NU	896	-	-	Parte din 3285/1 și 3285/2	Pășune în Poiana Fluturi

Lungime Segmente

1) Valorile lungimilor segmentelor sunt obținute din proiecție în plan.

Punct început	X / Y	Punct sfârșit	X / Y	Lungime segment (** (m)
1	280.830,477 427.761,88	2	280.809,945 427.764,02	20.643
2	280.809,945 427.764,02	3	280.798,672 427.765,468	11.366
3	280.798,672 427.765,468	4	280.791,017 427.765,762	7.661
4	280.791,017 427.765,762	5	280.783,429 427.764,246	7.738

Punct început	X / Y	Punct sfârșit	X / Y	Lungime segment (** (m)
5	280.783,429 427.764,246	6	280.771,922 427.759,064	12.62
6	280.771,922 427.759,064	7	280.751,804 427.747,675	23.118
7	280.751,804 427.747,675	8	280.733,577 427.737,421	20.913
8	280.733,577 427.737,421	9	280.753,16 427.736,844	19.591
9	280.753,16 427.736,844	10	280.787,404 427.751,48	37.241
10	280.787,404 427.751,48	1	280.830,477 427.761,88	44.311

** Lungimile segmentelor sunt determinate în planul de proiecție Stereo 70 și sunt rotunjite la 1 milimetru.

*** Distanța dintre puncte este formată din segmente cumulate ce sunt mai mici decât valoarea 1 milimetru.

**DATE DESPRE IMOBILUL NR. 12123**

Oficiul de Cadastru și Publicitate Imobiliară CARAS-SEVERIN
Biroul de Cadastru și Publicitate Imobiliară Caransebes

A. Partea I. Descrierea imobilului

Nr. CF vechi:576, 883, 801, 1177, 614, 576-
Petroșnița

Nr. topografic:Parte din 3374/2, 3374/3,
3374/4, 3374/6, 3374/8, 3285/1, 3285/2 și
3295

TEREN Extravilan

Adresa: Jud. Caraș-Severin

Nr. Crt	Nr cadastral Nr. topografic	Suprafața* (mp)	Observații / Referințe
A1		21.405	Sector cadastral:28 Teren neimprejmuit;

B. Partea II. Proprietari și acte

Inscrieri privitoare la dreptul de proprietate și alte drepturi reale		Referințe
/		
Act Administrativ nr. 1776, din 13/05/2024 emis de PRIMĂRIA COMUNEI BUCOȘNIȚA;		
B1	Inscrierea posesiei, drept de PROPRIETATE, dobandit prin Lege, cota actuala 1/1 1) NEIDENTIFICAT NEIDENTIFICAT	A1
Act Normativ nr. 7, din 13/03/1996 emis de PARLAMENTUL ROMÂNIEI;		
B2	SE NOTEAZĂ MENȚIUNEA DE PROPRIETAR NEIDENTIFICAT	A1

C. Partea III. SARCINI .

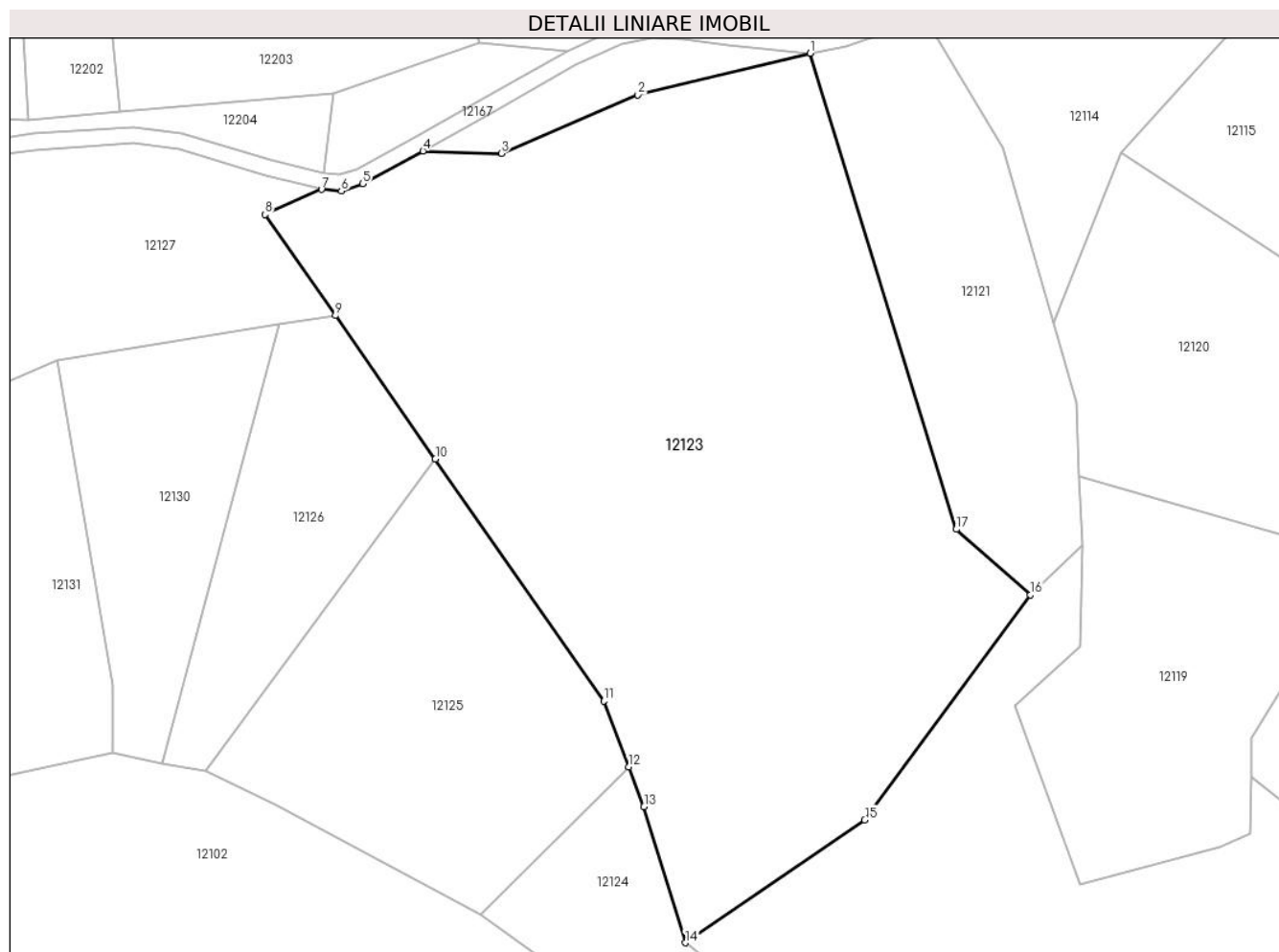
Inscrieri privind dezmembramintele dreptului de proprietate, drepturi reale de garanție și sarcini	Referințe
NU SUNT	

Anexa Nr. 1 La Partea I

Teren

Nr cadastral	Suprafața (mp)*	Observații / Referințe
	21.405	

* Suprafața este determinată în planul de proiecție Stereo 70.



Date referitoare la teren

Crt	Categorie folosință	Intravilan	Suprafața (mp)	Tarla	Parcelă	Nr. topo	Observații / Referințe
1	pasune	NU	21.405	-	-	Parte din 3374/2, 3374/3, 3374/4, 3374/6, 3374/8, 3285/1, 3285/2 și 3295	Pășune în Poiana Fluturi

Lungime Segmente

1) Valorile lungimilor segmentelor sunt obținute din proiecție în plan.

Punct început	X / Y	Punct sfârșit	X / Y	Lungime segment (** (m)
1	280.830,477 427.761,88	2	280.787,404 427.751,48	44.311
2	280.787,404 427.751,48	3	280.753,16 427.736,844	37.241

Punct început	X / Y	Punct sfârşit	X / Y	Lungime segment (** (m)
3	280.753,16 427.736,844	4	280.733,577 427.737,421	19.591
4	280.733,577 427.737,421	5	280.718,472 427.729,205	17.195
5	280.718,472 427.729,205	6	280.713,119 427.727,422	5.642
6	280.713,119 427.727,422	7	280.708,148 427.727,804	4.986
7	280.708,148 427.727,804	8	280.694,009 427.721,504	15.479
8	280.694,009 427.721,504	9	280.711,624 427.696,238	30.8
9	280.711,624 427.696,238	10	280.736,651 427.660,34	43.761
10	280.736,651 427.660,34	11	280.778,825 427.599,848	73.742
11	280.778,825 427.599,848	12	280.785,085 427.583,38	17.618
12	280.785,085 427.583,38	13	280.788,881 427.573,394	10.683
13	280.788,881 427.573,394	14	280.799,27 427.539,328	35.615
14	280.799,27 427.539,328	15	280.844,145 427.570,056	54.387
15	280.844,145 427.570,056	16	280.885,635 427.626,35	69.932
16	280.885,635 427.626,35	17	280.867,085 427.642,767	24.771
17	280.867,085 427.642,767	1	280.830,477 427.761,88	124.612

** Lungimile segmentelor sunt determinate în planul de proiecţie Stereo 70 şi sunt rotunjite la 1 milimetru.

*** Distanţa dintre puncte este formată din segmente cumulate ce sunt mai mici decât valoarea 1 milimetru.

**DATE DESPRE IMOBILUL NR. 12124**

Oficiul de Cadastru și Publicitate Imobiliară CARAS-SEVERIN
Biroul de Cadastru și Publicitate Imobiliară Caransebes

A. Partea I. Descrierea imobilului

TEREN Extravilan

Nr. CF vechi:193-Petroșnița
Nr. topografic:3296

Adresa: Jud. Caraș-Severin

Nr. Crt	Nr cadastral Nr. topografic	Suprafața* (mp)	Observații / Referințe
A1	33380	1.891	Sector cadastral:28 Teren neimprejmuit;

B. Partea II. Proprietari și acte

Inscrieri privitoare la dreptul de proprietate și alte drepturi reale		Referințe
530 / 15/03/1938		
Hotarare Judecatoreasca nr. 2759, din 01/01/1937 emis de Judecatoria Caransebes;		
B1	Intabulare, drept de PROPRIETATE, dobandit prin Hotarare Judecatoreasca, cota actuala 1/1, cota initiala 1/1 1) GHEORGHEVICI SOLOMON, (fiul lui Sofron)	A1
/		
Act Normativ nr. 7, din 13/03/1996 emis de PARLAMENTUL ROMÂNIEI;		
B2	Se notează suprapunerea juridică a două acte de proprietate, și anume cartea funciara 33380 și Hotararea de Guvern nr. 1705 din 29.11.2006, emisa de Guvernul Romaniei pe suprafata de 755 mp	A1

C. Partea III. SARCINI .

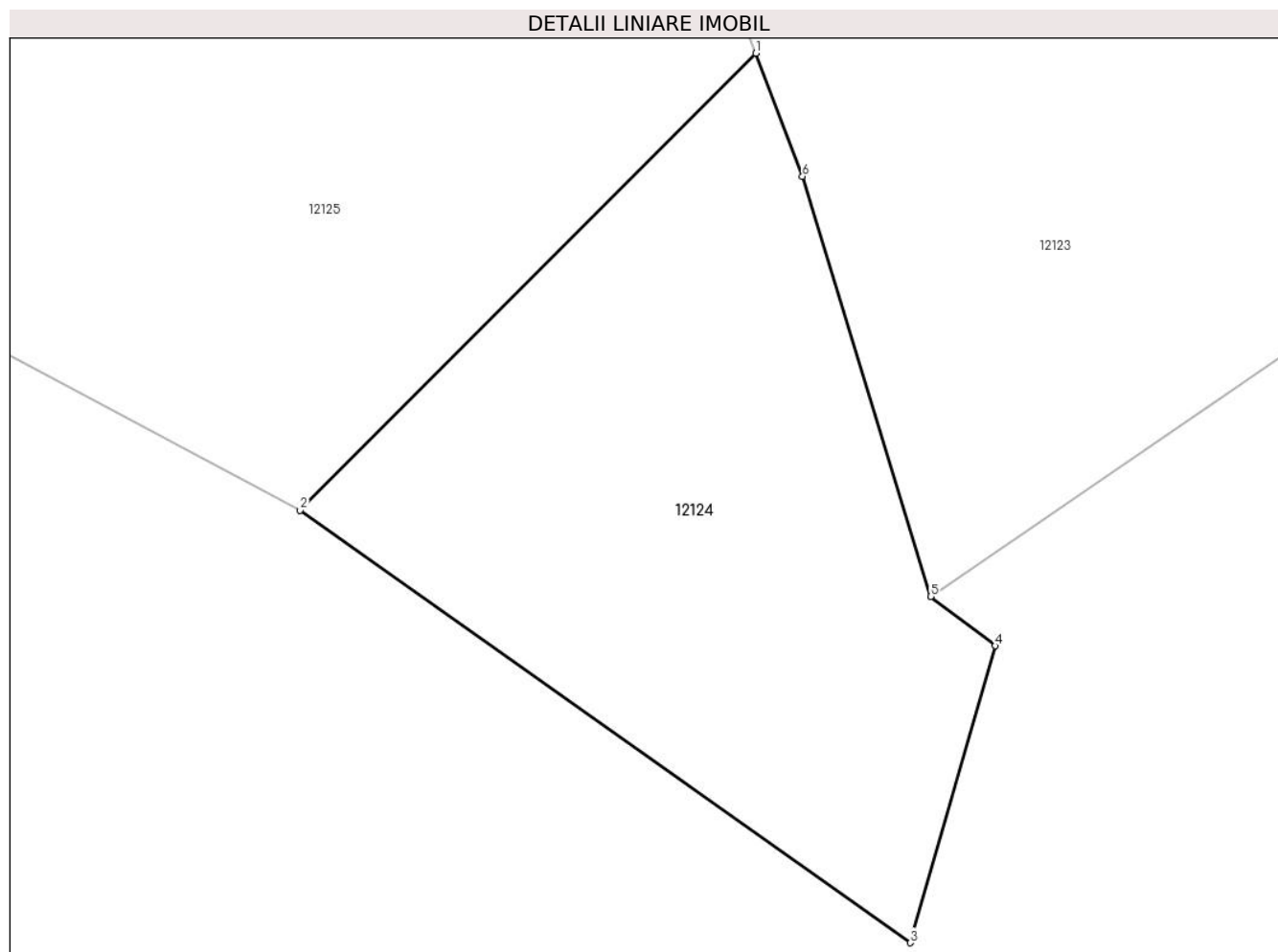
Inscrieri privind dezmembramentele dreptului de proprietate, drepturi reale de garanție și sarcini	Referințe
NU SUNT	

Anexa Nr. 1 La Partea I

Teren

Nr cadastral	Suprafața (mp)*	Observații / Referințe
33380	1.891	

* Suprafața este determinată în planul de proiecție Stereo 70.



Date referitoare la teren

Crt	Categorie folosință	Intravilan	Suprafața (mp)	Tarla	Parcelă	Nr. topo	Observații / Referințe
1	padure	NU	1.891	UP 2	UA 34B	3296	Pădure în Poiana Fluturi

Lungime Segmente

1) Valorile lungimilor segmentelor sunt obținute din proiecție în plan.

Punct început	X / Y	Punct sfârșit	X / Y	Lungime segment (** (m)
1	280.785,085 427.583,38	2	280.748,122 427.546,308	52.351
2	280.748,122 427.546,308	3	280.797,62 427.511,243	60.66
3	280.797,62 427.511,243	4	280.804,508 427.535,319	25.042
4	280.804,508 427.535,319	5	280.799,27 427.539,328	6.596
5	280.799,27 427.539,328	6	280.788,881 427.573,394	35.615

Punct început	X / Y	Punct sfârșit	X / Y	Lungime segment (** (m)
6	280.788,881 427.573,394	1	280.785,085 427.583,38	10.683

** Lungimile segmentelor sunt determinate în planul de proiecție Stereo 70 și sunt rotunjite la 1 milimetru.

*** Distanța dintre puncte este formată din segmente cumulate ce sunt mai mici decât valoarea 1 milimetru.

**DATE DESPRE IMOBILUL NR. 12125**

Oficiul de Cadastru și Publicitate Imobiliară CARAS-SEVERIN
Biroul de Cadastru și Publicitate Imobiliară Caransebes

A. Partea I. Descrierea imobilului

TEREN Extravilan

Nr. CF vechi:1222-Petroșnița
Nr. topografic:3297/1, 3297/2

Adresa: Jud. Caraș-Severin

Nr. Crt	Nr cadastral Nr. topografic	Suprafața* (mp)	Observații / Referințe
A1		6.181	Sector cadastral:28 Teren neimprejmuit;

B. Partea II. Proprietari și acte

Inscrieri privitoare la dreptul de proprietate și alte drepturi reale		Referințe
307 / 17/01/2003		
Act Notarial nr. 423, din 01/01/2002 emis de BNP SIMESCU;		
B1	Intabulare, drept de PROPRIETATE, dobândit prin Succesiune, cota actuala 1/1 1) GHEORGHEVICI PAU	A1
/		
Act Normativ nr. 7, din 13/03/1996 emis de PARLAMENTUL ROMÂNIEI;		
B2	Se notează suprapunerea juridică a două acte de proprietate, și anume cartea funciara 1222-Petroșnița, nr top 3297/1, 3297/2 și Hotararea de Guvern nr. 1705 din 29.11.2006, emisa de Guvernul Romaniei pe suprafata de 1593 mp	A1

C. Partea III. SARCINI .

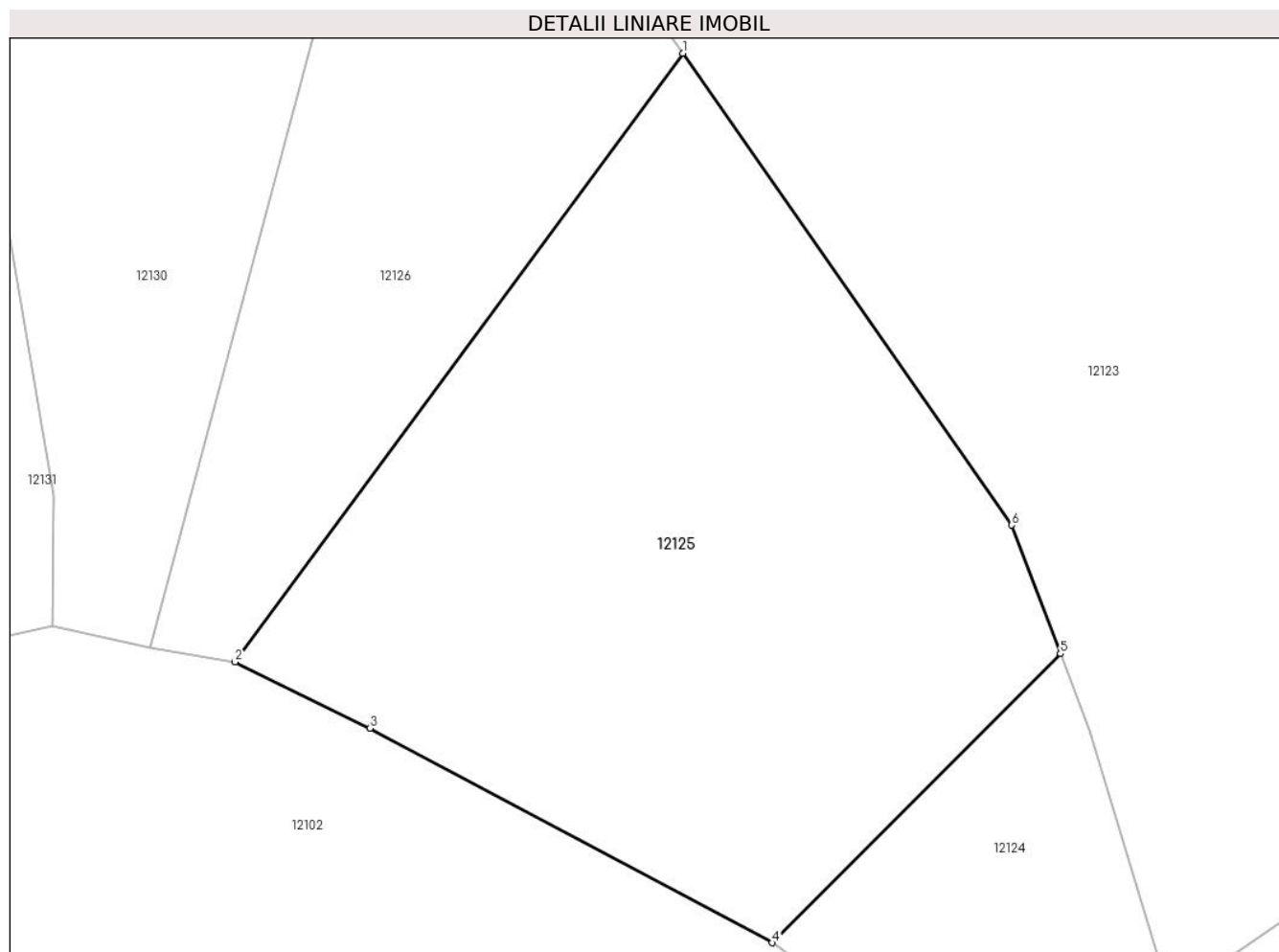
Inscrieri privind dezmembramintele dreptului de proprietate, drepturi reale de garanție și sarcini	Referințe
NU SUNT	

Anexa Nr. 1 La Partea I

Teren

Nr cadastral	Suprafața (mp)*	Observații / Referințe
	6.181	

* Suprafața este determinată în planul de proiecție Stereo 70.



Date referitoare la teren

Crt	Categorie folosință	Intravilan	Suprafața (mp)	Tarla	Parcelă	Nr. topo	Observații / Referințe
1	pașune	NU	6.181	UP 2	UA 34B	3297/1, 3297/2	Pășune în Poiana Fluturi

Lungime Segmente

1) Valorile lungimilor segmentelor sunt obținute din proiecție în plan.

Punct început	X / Y	Punct sfârșit	X / Y	Lungime segment (** (m)
1	280.736,651 427.660,34	2	280.679,201 427.582,298	96.907
2	280.679,201 427.582,298	3	280.696,525 427.573,832	19.282
3	280.696,525 427.573,832	4	280.748,122 427.546,308	58.479
4	280.748,122 427.546,308	5	280.785,085 427.583,38	52.351
5	280.785,085 427.583,38	6	280.778,825 427.599,848	17.618

Punct început	X / Y	Punct sfârşit	X / Y	Lungime segment (** (m)
6	280.778,825 427.599,848	1	280.736,651 427.660,34	73.742

** Lungimile segmentelor sunt determinate în planul de proiecţie Stereo 70 şi sunt rotunjite la 1 milimetru.

*** Distanţa dintre puncte este formată din segmente cumulate ce sunt mai mici decât valoarea 1 milimetru.

**DATE DESPRE IMOBILUL NR. 12126**

Oficiul de Cadastru și Publicitate Imobiliară CARAS-SEVERIN
Biroul de Cadastru și Publicitate Imobiliară Caransebes

A. Partea I. Descrierea imobilului

TEREN Extravilan

Nr. CF vechi:69-Petroșnița
Nr. topografic:3298

Adresa: Jud. Caraș-Severin

Nr. Crt	Nr cadastral Nr. topografic	Suprafața* (mp)	Observații / Referințe
A1		3.394	Sector cadastral:28 Teren neimprejmuit;

B. Partea II. Proprietari și acte

Inscrieri privitoare la dreptul de proprietate și alte drepturi reale		Referințe
3126 / 17/12/1917		
Contract De Vânzare-Cumpărare nr. 3686, din 07/08/1917 emis de -;		
B1	Intabulare, drept de PROPRIETATE, dobandit prin Conventie, cota actuala 1/9, cota initiala 1/9 1) BACILA GHEORGHE	A1
1329 / 09/07/1926		
Contract De Vânzare-Cumpărare nr. -, din 16/04/1926 emis de -;		
B2	Intabulare, drept de PROPRIETATE, dobandit prin Conventie, cota actuala 2/9, cota initiala 2/9 1) BACILA GHEORGHE, (a lui Simion)	A1
296 / 05/03/1945		
Contract De Donatie nr. -, din 17/03/1942 emis de -;		
B3	Intabulare, drept de PROPRIETATE, dobandit prin Conventie, cota actuala 6/9, cota initiala 6/9 1) BACILA GHEORGHE, (fiul lui Simion)	A1
/		
Act Normativ nr. 7, din 13/03/1996 emis de PARLAMENTUL ROMÂNIEI;		
B4	Se notează suprapunerea juridică a două acte de proprietate, și anume cartea funciara 69-Petroșnița, nr top 3298 și Hotararea de Guvern nr. 1705 din 29.11.2006, emisa de Guvernul Romaniei pe suprafata de 454 mp	A1

C. Partea III. SARCINI .

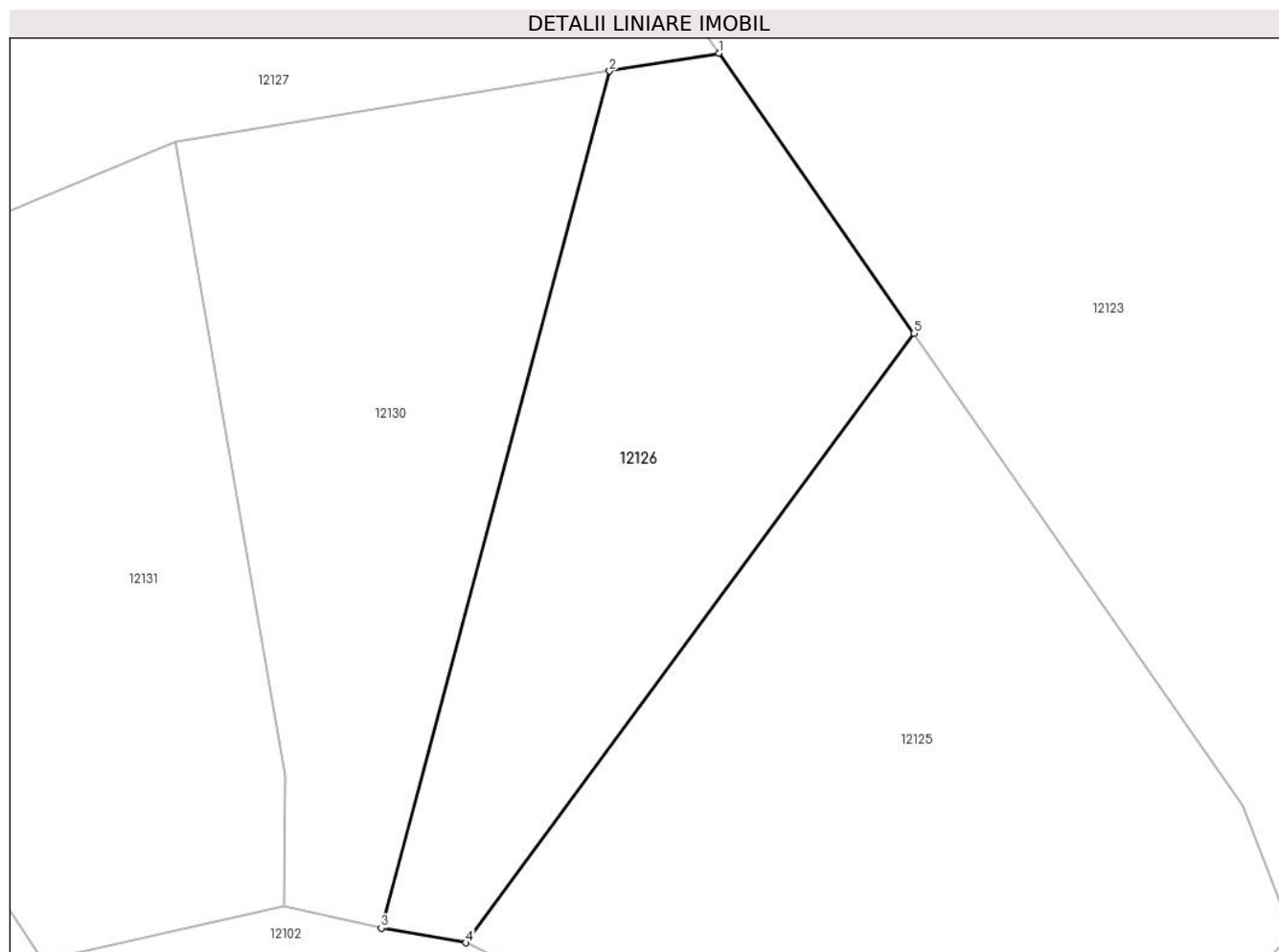
Inscrieri privind dezmembramintele dreptului de proprietate, drepturi reale de garanție și sarcini	Referințe
NU SUNT	

Anexa Nr. 1 La Partea I

Teren

Nr cadastral	Suprafața (mp)*	Observații / Referințe
	3.394	

* Suprafața este determinată în planul de proiecție Stereo 70.



Date referitoare la teren

Crt	Categorie folosință	Intravilan	Suprafața (mp)	Tarla	Parcelă	Nr. topo	Observații / Referințe
1	pașune	NU	3.394	UP2	UA 34B	3298	Pășune în Poiana Fluturi

Lungime Segmente

1) Valorile lungimilor segmentelor sunt obținute din proiecție în plan.

Punct început	X / Y	Punct sfârșit	X / Y	Lungime segment (** (m)
1	280.711,624 427.696,238	2	280.697,6 427.693,965	14.207
2	280.697,6 427.693,965	3	280.668,329 427.584,183	113.617
3	280.668,329 427.584,183	4	280.679,201 427.582,298	11.034
4	280.679,201 427.582,298	5	280.736,651 427.660,34	96.907
5	280.736,651 427.660,34	1	280.711,624 427.696,238	43.761

**** Lungimile segmentelor sunt determinate în planul de proiecţie Stereo 70 şi sunt rotunjite la 1 milimetru.**

***** Distanţa dintre puncte este formată din segmente cumulate ce sunt mai mici decât valoarea 1 milimetru.**

**DATE DESPRE IMOBILUL NR. 12127**

Oficiul de Cadastru și Publicitate Imobiliară CARAS-SEVERIN
Biroul de Cadastru și Publicitate Imobiliară Caransebes

A. Partea I. Descrierea imobilului

TEREN Extravilan

Nr. CF vechi:990-Petroșnița
Nr. topografic:Parte din 3301

Adresa: Jud. Caraș-Severin

Nr. Crt	Nr cadastral Nr. topografic	Suprafața* (mp)	Observații / Referințe
A1		Din acte: 12.513 Masurata: 9.530	Sector cadastral:28 Teren neimprejmuț;

B. Partea II. Proprietari și acte

Inscrieri privitoare la dreptul de proprietate și alte drepturi reale		Referințe
3909 / 18/05/1914		
Act Notarial nr. 0, din 01/01/1914 emis de -;		
B1	Intabulare, drept de PROPRIETATE, dobandit prin Conventie, cota actuala 1/6 1) POENARIU ION, căs. cu Floarea Gherga	A1
639 / 21/02/1930		
Act Notarial nr. 0, din 19/02/1930 emis de -;		
B2	Intabulare, drept de PROPRIETATE, dobandit prin Conventie, cota actuala 1/6 1) GHERGA FLOAREA	A1
B3	Se notează interdicția de înstrăinare și grevare în favoarea lui 1) POENARIU ION, căs. cu Floarea Gherga	A1
354 / 12/03/1945		
Act Notarial nr. 0, din 06/03/1944 emis de -;		
B4	Intabulare, drept de PROPRIETATE părți egale, dobandit prin Conventie, cota actuala 4/6 1) POENARIU VICHENTE, fiul lui Vichente și al Floarei, dom. în Petroșnița 2) POENARIU MIHAI, fiul lui Vichente și al Floarei, dom. în Petroșnița	A1
B5	Se notează interdicția de înstrăinare și grevare în favoarea lui 1) POENARIU VICHENTE, și soției sale născ. Floarea Bugariu, dom. în Petroșnița	A1
B6	Se notează interdicția de înstrăinare și grevare în favoarea lui 1) POENARIU MIHAI, fiul lui Vichente și al Floarei, dom. în Petroșnița	A1
B7	Se notează interdicția de înstrăinare și grevare în favoarea lui 1) POENARIU VICHENTE, fiul lui Vichente și al Floarei, dom. în Petroșnița	A1

C. Partea III. SARCINI

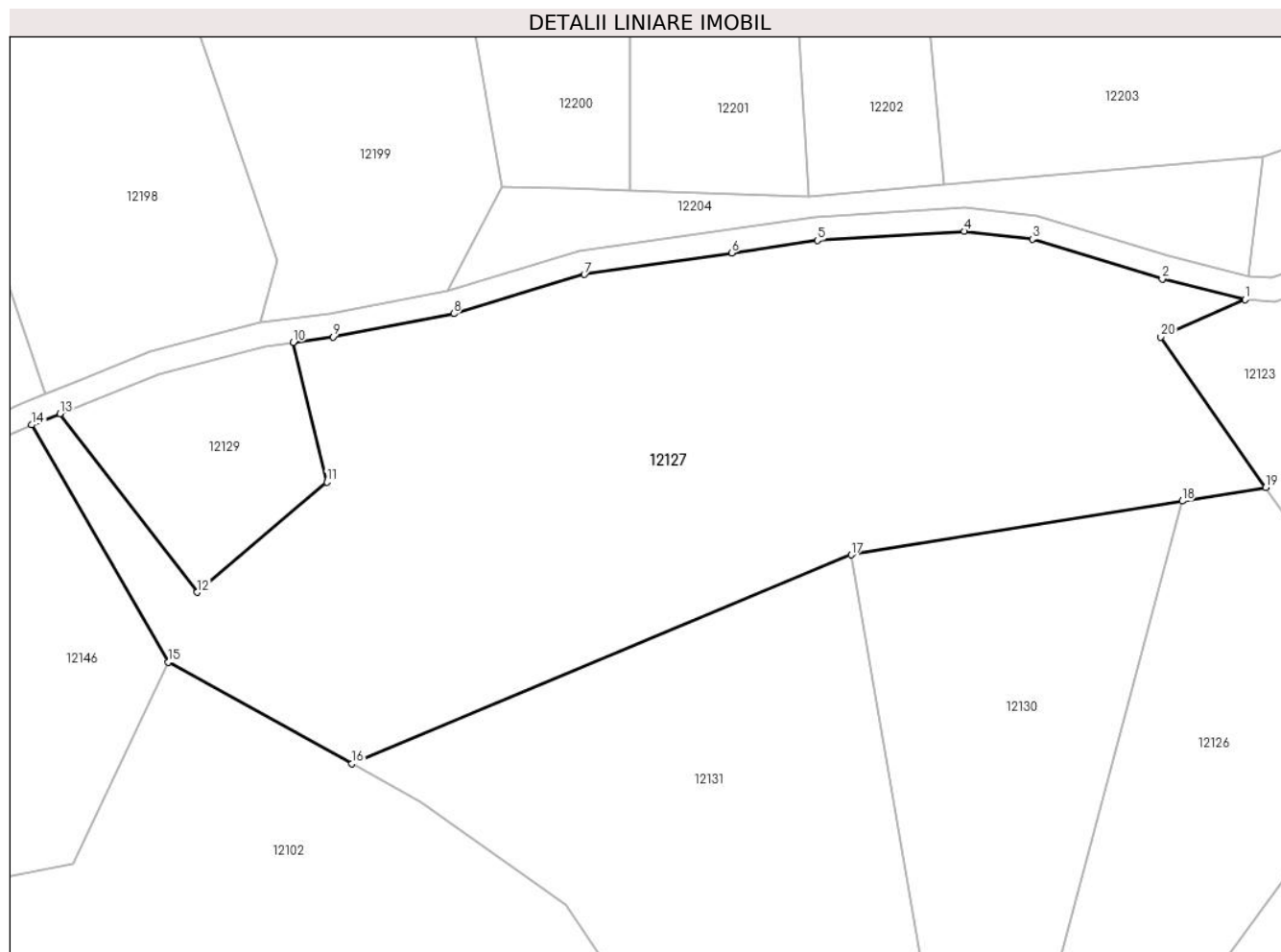
Inscrieri privind dezmembramentele dreptului de proprietate, drepturi reale de garanție și sarcini		Referințe
639 / 21/02/1930		
Act Notarial nr. 0, din 19/02/1930 emis de -;		
C1	Intabulare, drept de UZUFRACT VIAGER, cota actuala 1/6 1) POENARIU ION, căs. cu Floarea Gherga	A1
354 / 12/03/1945		
Act Notarial nr. 0, din 06/03/1944 emis de -;		
C2	Intabulare, drept de UZUFRACT VIAGER, cota actuala 4/6 1) POENARIU VICHENTE, și soției sale născ. Floarea Bugariu, dom. în Petroșnița	A1

Anexa Nr. 1 La Partea I

Teren

Nr cadastral	Suprafața (mp)*	Observații / Referințe
	Din acte: 12.513	
	Masurata: 9.530	

* Suprafața este determinată în planul de proiecție Stereo 70.



Date referitoare la teren

Crt	Categorie folosință	Intra vilan	Suprafața (mp)	Tarla	Parcelă	Nr. topo	Observații / Referințe
1	pasune	NU	9.530	-	-	Parte din 3301	Pășune în Poiana Fluturi, RESTUL DE SUPRAFAȚĂ SE REGĂSEȘTE LA ID 12127

Lungime Segmente

1) Valorile lungimilor segmentelor sunt obținute din proiecție în plan.

Punct început	X / Y	Punct sfârșit	X / Y	Lungime segment (** (m)
1	280.708,148 427.727,804	2	280.694,255 427.731,243	14.312
2	280.694,255 427.731,243	3	280.672,407 427.737,949	22.854
3	280.672,407 427.737,949	4	280.660,986 427.739,274	11.498
4	280.660,986 427.739,274	5	280.636,31 427.737,745	24.723

Punct început	X / Y	Punct sfârșit	X / Y	Lungime segment (** (m)
5	280.636,31 427.737,745	6	280.621,916 427.735,647	14.546
6	280.621,916 427.735,647	7	280.597,153 427.732,039	25.024
7	280.597,153 427.732,039	8	280.575,224 427.725,464	22.893
8	280.575,224 427.725,464	9	280.554,977 427.721,561	20.62
9	280.554,977 427.721,561	10	280.548,248 427.720,652	6.79
10	280.548,248 427.720,652	11	280.553,881 427.697,16	24.158
11	280.553,881 427.697,16	12	280.532,124 427.678,643	28.57
12	280.532,124 427.678,643	13	280.509,049 427.708,67	37.869
13	280.509,049 427.708,67	14	280.504,306 427.706,77	5.109
14	280.504,306 427.706,77	15	280.527,26 427.666,941	45.97
15	280.527,26 427.666,941	16	280.558,121 427.649,854	35.276
16	280.558,121 427.649,854	17	280.641,962 427.684,951	90.891
17	280.641,962 427.684,951	18	280.697,6 427.693,965	56.363
18	280.697,6 427.693,965	19	280.711,624 427.696,238	14.207
19	280.711,624 427.696,238	20	280.694,009 427.721,504	30.8
20	280.694,009 427.721,504	1	280.708,148 427.727,804	15.479

** Lungimile segmentelor sunt determinate în planul de proiecție Stereo 70 și sunt rotunjite la 1 milimetru.

*** Distanța dintre puncte este formată din segmente cumulate ce sunt mai mici decât valoarea 1 milimetru.

**DATE DESPRE IMOBILUL NR. 12129**

Oficiul de Cadastru și Publicitate Imobiliară CARAS-SEVERIN
Biroul de Cadastru și Publicitate Imobiliară Caransebes

A. Partea I. Descrierea imobilului

TEREN Extravilan

Nr. CF vechi:990-Petroșnița
Nr. topografic:Parte din 3301

Adresa: Jud. Caraș-Severin

Nr. Crt	Nr cadastral Nr. topografic	Suprafața* (mp)	Observații / Referințe
A1		1.071	Sector cadastral:28 Teren neimprejmuit;

B. Partea II. Proprietari și acte

Inscrieri privitoare la dreptul de proprietate și alte drepturi reale		Referințe
/		
Act Normativ nr. 7, din 13/03/1996 emis de PARLAMENTUL ROMÂNIEI;		
B1	Intabulare, drept de PROPRIETATE, dobândit prin Lege, cota actuala 1/1 1) NEIDENTIFICAT NEIDENTIFICAT	A1
Act Normativ nr. 7, din 13/03/1996 emis de PARLAMENTUL ROMÂNIEI (ADEVÉRINȚA 3232/09.06.2023, EMISĂ DE PRIMĂRIA COMUNEI BUCOȘNIȚA);		
B2	Se notează posesia faptică în favoarea lui 1) VERNICHESCU TRANDAFIR	A1

C. Partea III. SARCINI .

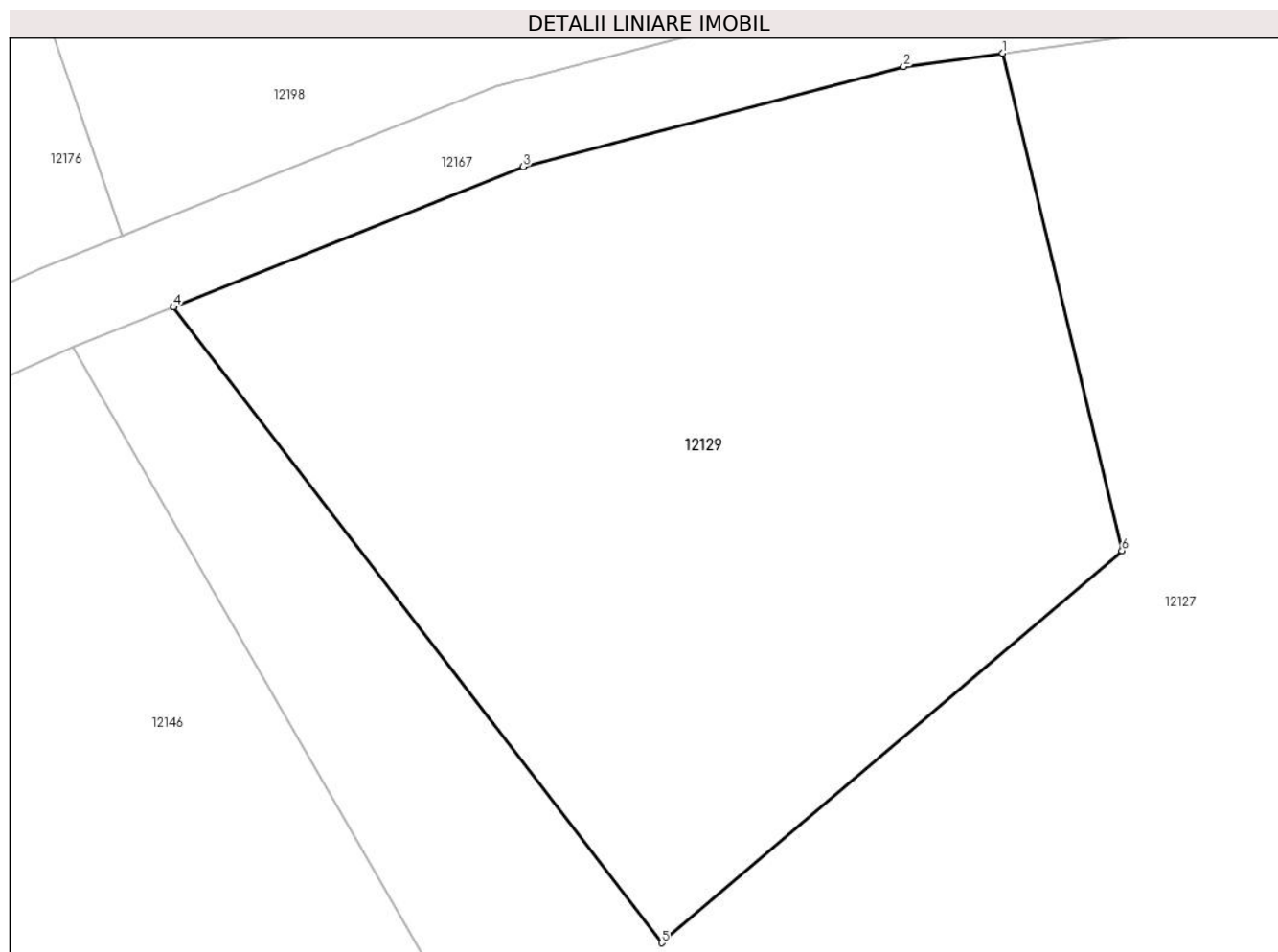
Inscrieri privind dezmembramintele dreptului de proprietate, drepturi reale de garanție și sarcini	Referințe
NU SUNT	

Anexa Nr. 1 La Partea I

Teren

Nr cadastral	Suprafața (mp)*	Observații / Referințe
	1.071	

* Suprafața este determinată în planul de proiecție Stereo 70.



Date referitoare la teren

Crt	Categorie folosință	Intravilan	Suprafața (mp)	Tarla	Parcelă	Nr. topo	Observații / Referințe
1	pasune	NU	1.071	-	-	Parte din 3301	Pășune în Poiana Fluturi

Lungime Segmente

1) Valorile lungimilor segmentelor sunt obținute din proiecție în plan.

Punct început	X / Y	Punct sfârșit	X / Y	Lungime segment (** (m)
1	280.548,248 427.720,652	2	280.543,568 427.720,02	4.722
2	280.543,568 427.720,02	3	280.525,582 427.715,295	18.596
3	280.525,582 427.715,295	4	280.509,049 427.708,67	17.811
4	280.509,049 427.708,67	5	280.532,124 427.678,643	37.869
5	280.532,124 427.678,643	6	280.553,881 427.697,16	28.57

Punct început	X / Y	Punct sfârșit	X / Y	Lungime segment (** (m)
6	280.553,881 427.697,16	1	280.548,248 427.720,652	24.158

** Lungimile segmentelor sunt determinate în planul de proiecție Stereo 70 și sunt rotunjite la 1 milimetru.

*** Distanța dintre puncte este formată din segmente cumulate ce sunt mai mici decât valoarea 1 milimetru.

**DATE DESPRE IMOBILUL NR. 12130**

Oficiul de Cadastru și Publicitate Imobiliară CARAS-SEVERIN
Biroul de Cadastru și Publicitate Imobiliară Caransebes

A. Partea I. Descrierea imobilului

TEREN Extravilan

Nr. CF vechi:193-Petroșnița
Nr. topografic:3299

Adresa: Jud. Caraș-Severin

Nr. Crt	Nr cadastral Nr. topografic	Suprafața* (mp)	Observații / Referințe
A1		3.391	Sector cadastral:28 Teren neimprejmuit;

B. Partea II. Proprietari și acte

Inscrieri privitoare la dreptul de proprietate și alte drepturi reale	Referințe
530 / 15/03/1938	
Sentinta Civila nr. 2759, din 01/01/1937 emis de Judecatoria Caransebes;	
B1	A1
Intabulare, drept de PROPRIETATE, dobandit prin Hotarare Judecatoreasca, cota actuala 1/1, cota initiala 1/1	
1) GHEORGHEVICI SOLOMON, (fiul lui Sofron)	

C. Partea III. SARCINI .

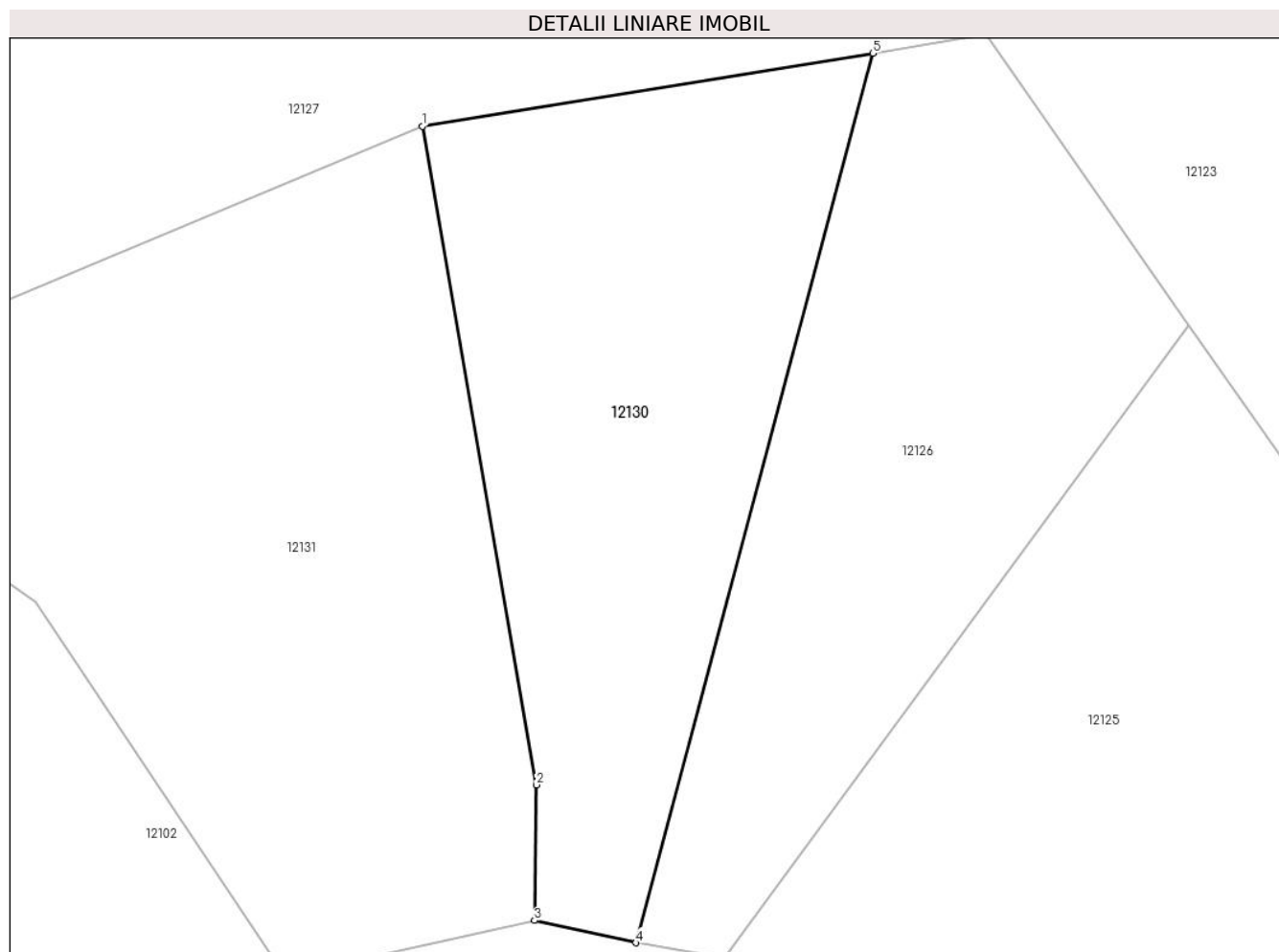
Inscrieri privind dezmembramintele dreptului de proprietate, drepturi reale de garanție și sarcini	Referințe
NU SUNT	

Anexa Nr. 1 La Partea I

Teren

Nr cadastral	Suprafața (mp)*	Observații / Referințe
	3.391	

* Suprafața este determinată în planul de proiecție Stereo 70.



Date referitoare la teren

Crt	Categorie folosință	Intravilan	Suprafața (mp)	Tarla	Parcelă	Nr. topo	Observații / Referințe
1	pașune	NU	3.391	-	-	3299	Pășune în Poiana Fluturi

Lungime Segmente

1) Valorile lungimilor segmentelor sunt obținute din proiecție în plan.

Punct început	X / Y	Punct sfârșit	X / Y	Lungime segment (** (m)
1	280.641,962 427.684,951	2	280.656,013 427.603,677	82.48
2	280.656,013 427.603,677	3	280.655,798 427.586,944	16.734
3	280.655,798 427.586,944	4	280.668,329 427.584,183	12.832
4	280.668,329 427.584,183	5	280.697,6 427.693,965	113.617
5	280.697,6 427.693,965	1	280.641,962 427.684,951	56.363

**** Lungimile segmentelor sunt determinate în planul de proiecție Stereo 70 și sunt rotunjite la 1 milimetru.**

***** Distanța dintre puncte este formată din segmente cumulate ce sunt mai mici decât valoarea 1 milimetru.**

**DATE DESPRE IMOBILUL NR. 12131**

Oficiul de Cadastru și Publicitate Imobiliară CARAS-SEVERIN
Biroul de Cadastru și Publicitate Imobiliară Caransebes

A. Partea I. Descrierea imobilului

TEREN Extravilan

Nr. CF vechi:185-Petroșnița
Nr. topografic:3300

Adresa: Jud. Caraș-Severin

Nr. Crt	Nr cadastral Nr. topografic	Suprafața* (mp)	Observații / Referințe
A1		5.294	Sector cadastral:28 Teren neimprejmuit;

B. Partea II. Proprietari și acte

Inscrieri privitoare la dreptul de proprietate și alte drepturi reale		Referințe
1496 / 20/09/1943		
Act Notarial nr. 0, din 09/05/1941 emis de -;		
B1	Intabulare, drept de PROPRIETATE, dobandit prin Conventie, cota actuala 8/32 1) GHEORGHEVICI FLOAREA, fiica lui Simion și a Firuței, dom. în Petroșnița	A1
B2	Intabulare, drept de PROPRIETATE, dobandit prin Conventie, cota actuala 8/32 1) GHEORGHEVICI MARIA, fiica lui Simion și a Firuței, dom. în Petroșnița	A1
9156 / 28/05/2007		
Act Notarial nr. 150, din 01/01/2007 emis de BNP SIMESCU GHEORGHE;		
B3	Intabulare, drept de PROPRIETATE, dobandit prin Succesiune, cota actuala 8/32 1) GHEORGHEVICI IOAN	A1
B4	Intabulare, drept de PROPRIETATE, dobandit prin Succesiune, cota actuala 2/32 1) BANADUL ALEXANDRU	A1
B5	Intabulare, drept de PROPRIETATE, dobandit prin Succesiune, cota actuala 6/32 1) PARVULESCU GEORGETA	A1

C. Partea III. SARCINI .

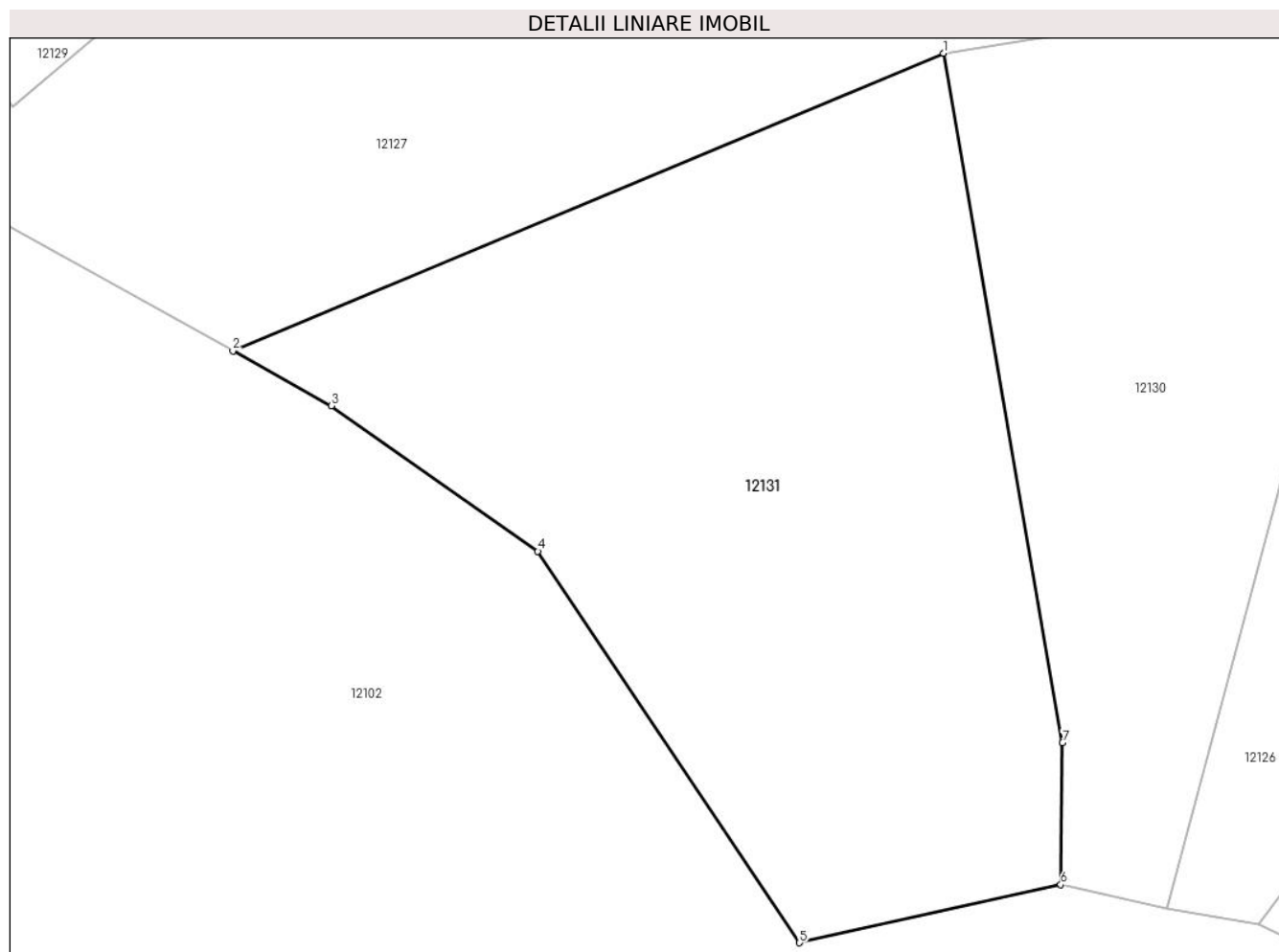
Inscrieri privind dezmembramintele dreptului de proprietate, drepturi reale de garanție și sarcini	Referințe
NU SUNT	

Anexa Nr. 1 La Partea I

Teren

Nr cadastral	Suprafața (mp)*	Observații / Referințe
	5.294	

* Suprafața este determinată în planul de proiecție Stereo 70.



Date referitoare la teren

Crt	Categorie folosință	Intravilan	Suprafața (mp)	Tarla	Parcelă	Nr. topo	Observații / Referințe
1	pașune	NU	5.294	-	-	3300	Pășune în Poiana Fluturi

Lungime Segmente

1) Valorile lungimilor segmentelor sunt obținute din proiecție în plan.

Punct început	X / Y	Punct sfârșit	X / Y	Lungime segment (** (m)
1	280.641,962 427.684,951	2	280.558,121 427.649,854	90.891
2	280.558,121 427.649,854	3	280.569,773 427.643,403	13.319
3	280.569,773 427.643,403	4	280.594,112 427.626,237	29.784
4	280.594,112 427.626,237	5	280.624,989 427.580,087	55.527
5	280.624,989 427.580,087	6	280.655,798 427.586,944	31.563

Punct început	X / Y	Punct sfârșit	X / Y	Lungime segment (** (m)
6	280.655,798 427.586,944	7	280.656,013 427.603,677	16.734
7	280.656,013 427.603,677	1	280.641,962 427.684,951	82.48

** Lungimile segmentelor sunt determinate în planul de proiecție Stereo 70 și sunt rotunjite la 1 milimetru.

*** Distanța dintre puncte este formată din segmente cumulate ce sunt mai mici decât valoarea 1 milimetru.

**DATE DESPRE IMOBILUL NR. 12132**

Oficiul de Cadastru și Publicitate Imobiliară CARAS-SEVERIN
Biroul de Cadastru și Publicitate Imobiliară Caransebes

A. Partea I. Descrierea imobilului

TEREN Extravilan

Nr. CF vechi:411-Petroșnița
Nr. topografic:3364, Parte din 3365

Adresa: Jud. Caraș-Severin

Nr. Crt	Nr cadastral Nr. topografic	Suprafața* (mp)	Observații / Referințe
A1	33197	Din acte: 406 Masurata: 4.777	Sector cadastral:28 Teren neimprejmuit; 33198

B. Partea II. Proprietari și acte

Inscrieri privitoare la dreptul de proprietate și alte drepturi reale	Referințe	
3932 / 18/05/1914		
Act nr. 01, din 18/05/1914 emis de -;		
B1	Intabulare, drept de PROPRIETATE, dobandit prin Conventie, cota actuala 50/4777, cota initiala 6/48 1) MARA LENA , vad.,nasc.Gherga	A1
199 / 11/02/1949		
Certificat De Mostenitor nr. 5537, din 01/01/1926 emis de Judecatoria Caransebes;		
B2	Intabulare, drept de PROPRIETATE,drept mostenire, dobandit prin Succesiune, cota actuala 68/4777, cota initiala 8/48 1) IVANOVICI IOANA , ,nasc.Mara (fiica lui Iosif)	A1
1961 / 27/06/1973		
Certificat De Mostenitor nr. S.11, din 27/06/1973 emis de Notariatul de Stat Local Caransebes;		
B3	Intabulare, drept de PROPRIETATE,drept mostenire, dobandit prin Succesiune, cota actuala 144/4777, cota initiala 17/48 1) POENARIU PAVEL , (fiul def.)	A1
892 / 07/03/2000		
Contract De Intretinere nr. 723, din 07/03/2000 emis de N.P. Simescu Gheorghe;		
B4	Intabulare, drept de PROPRIETATE,drept intretinere, dobandit prin Conventie, cota actuala 144/4777, cota initiala 17/48 1) MARA ICONIA , necas.	A1
B5	interdictie de instrainare si grevare in favoarea: 1) GHERGA MARIA , nasc.Mara	A1
/		
Act Normativ nr. 7, din 13/03/1996 emis de PARLAMENTUL ROMÂNIEI;		
B6	Inscrierea provizorie, drept de PROPRIETATE, dobandit prin Conventie, cota actuala 4371/4777 1) COMUNA BUCOȘNIȚA , CIF:3227645	A1
Contract De Intretinere nr. 723, din 07/03/2000 emis de N.P. Simescu Gheorghe;		
B7	Se notează suprapunerea juridică a două acte de proprietate, și anume cartea funciara 411-Petroșnița, nr top 3364, 3365 și Hotararea de Guvern nr. 1705 din 29.11.2006, emisa de Guvernul Romaniei	A1

C. Partea III. SARCINI

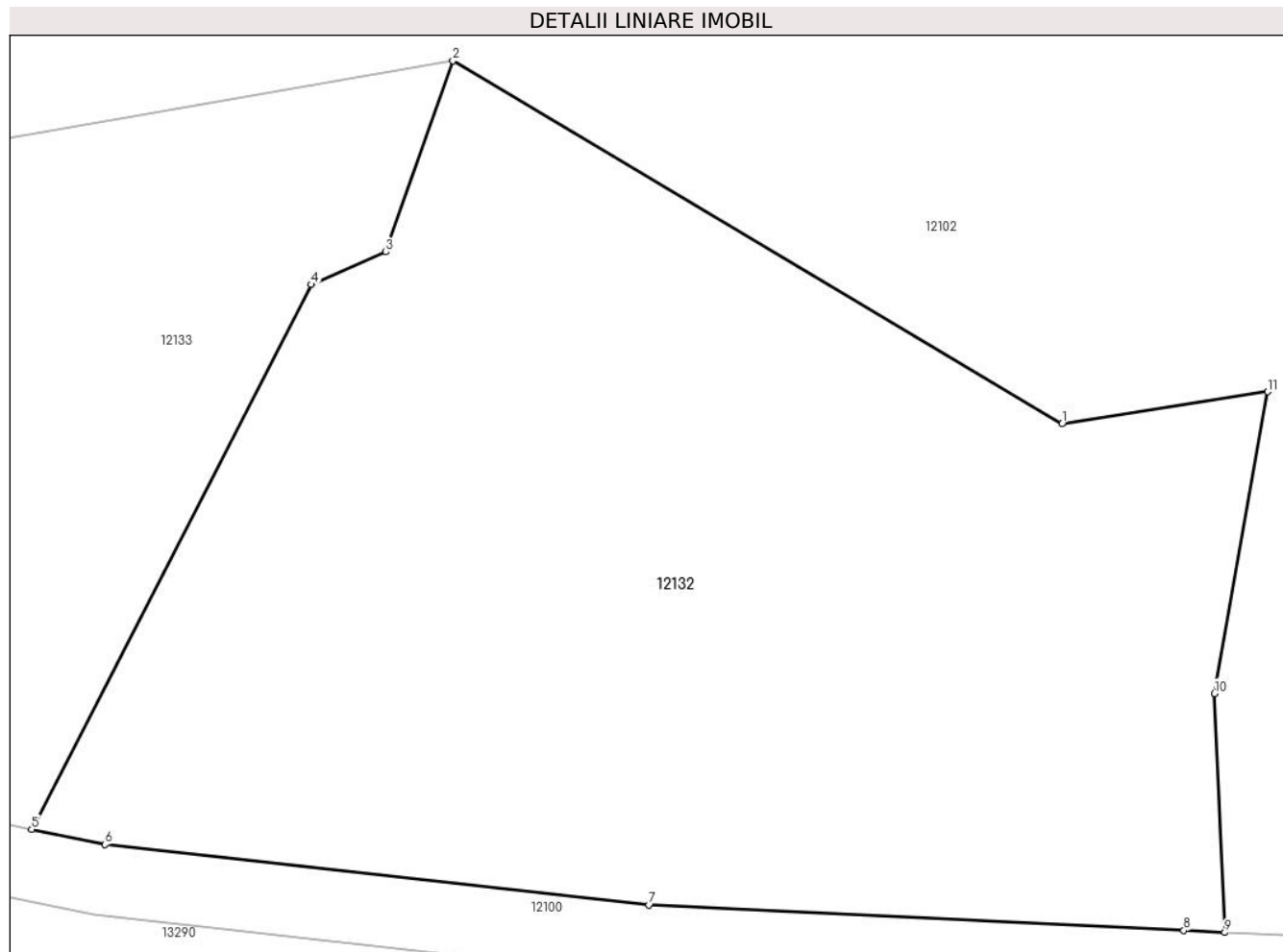
Inscrieri privind dezmembramintele dreptului de proprietate, drepturi reale de garanție și sarcini	Referințe	
892 / 07/03/2000		
Act nr. 723, din 07/03/2000 emis de N.P. Simescu Gheorghe;		
C1	drept intretinere viagera in gavoarea: 1) MARA GHEORGHE	A1
C2	Intabulare, drept de UZUFRACT VIAGER, cota actuala 17/14, cota initiala 17/14 1) GHERGA MARIA , nasc.Mara	A1

Anexa Nr. 1 La Partea I

Teren

Nr cadastral	Suprafața (mp)*	Observații / Referințe
33197	Din acte: 406 Masurata: 4.777	33198

* Suprafața este determinată în planul de proiecție Stereo 70.



Date referitoare la teren

Crt	Categorie folosință	Intra vilan	Suprafața (mp)	Tarla	Parcelă	Nr. topo	Observații / Referințe
1	padure	NU	4.777	UP 2	UA 34C	3364, Parte din 3365	Pădure în Poiana Fluturi

Lungime Segmente

1) Valorile lungimilor segmentelor sunt obținute din proiecție în plan.

Punct început	X / Y	Punct sfârșit	X / Y	Lungime segment (** (m)
1	280.536,736 427.353,54	2	280.485,264 427.384,214	59.919
2	280.485,264 427.384,214	3	280.479,58 427.368,071	17.114

Punct început	X / Y	Punct sfârşit	X / Y	Lungime segment (** (m)
3	280.479,58 427.368,071	4	280.473,261 427.365,314	6.894
4	280.473,261 427.365,314	5	280.449,654 427.319,305	51.712
5	280.449,654 427.319,305	6	280.455,84 427.318,017	6.319
6	280.455,84 427.318,017	7	280.501,816 427.312,905	46.259
7	280.501,816 427.312,905	8	280.547,03 427.310,752	45.265
8	280.547,03 427.310,752	9	280.550,488 427.310,587	3.462
9	280.550,488 427.310,587	10	280.549,615 427.330,765	20.197
10	280.549,615 427.330,765	11	280.554,114 427.356,26	25.889
11	280.554,114 427.356,26	1	280.536,736 427.353,54	17.59

** Lungimile segmentelor sunt determinate în planul de proiecţie Stereo 70 şi sunt rotunjite la 1 milimetru.

*** Distanţa dintre puncte este formată din segmente cumulate ce sunt mai mici decât valoarea 1 milimetru.

**DATE DESPRE IMOBILUL NR. 12133**

Oficiul de Cadastru și Publicitate Imobiliară CARAS-SEVERIN
Biroul de Cadastru și Publicitate Imobiliară Caransebes

A. Partea I. Descrierea imobilului

TEREN Extravilan

Nr. CF vechi:1026-Petroșnița
Nr. topografic:3363/2, 3362/2

Adresa: Jud. Caraș-Severin

Nr. Crt	Nr cadastral Nr. topografic	Suprafața* (mp)	Observații / Referințe
A1	30601	Din acte: 4.283 Masurata: 4.994	Sector cadastral:28 Teren neimprejmut;

B. Partea II. Proprietari și acte

Inscrieri privitoare la dreptul de proprietate și alte drepturi reale	Referințe	
238 / 05/03/1948		
Act Notarial nr. 0, din 01/01/1948 emis de -;		
B1	Intabulare, drept de PROPRIETATE, dobandit prin Conventie, cota actuala 1071/4994, cota initiala 1/4 1) GHERGUTA RUJA , (nasc. Carabas) <i>OBSERVATII: (provenita din conversia CF 1026-Petrosnita)</i>	A1
B2	interdictie de instrainare si grevare in favoarea: Gherguta Ianas <i>OBSERVATII: (provenita din conversia CF 1026-Petrosnita)</i>	A1
1262 / 20/12/1949		
Act Notarial nr. 0, din 25/11/1949 emis de -;		
B3	Intabulare, drept de PROPRIETATE, dobandit prin Conventie, cota actuala 1071/4994, cota initiala 1/4 1) GHERGUTA IANAS , (cas. cu Ruja Carabas) <i>OBSERVATII: (provenita din conversia CF 1026-Petrosnita)</i>	A1
1235 / 23/05/1994		
Act Notarial nr. 261/1994, din 01/01/1994 emis de -;		
B4	Intabulare, drept de PROPRIETATE, dobandit prin Succesiune, cota actuala 535/4283, cota initiala 4/32 1) GHERGUTA CALINA , (nasc. Iovanovici) <i>OBSERVATII: (provenita din conversia CF 1026-Petrosnita)</i>	A1
B5	Intabulare, drept de PROPRIETATE, dobandit prin Succesiune, cota actuala 803/4994, cota initiala 6/32 1) GHERGUTA STACHE <i>OBSERVATII: (provenita din conversia CF 1026-Petrosnita)</i>	A1
B6	Intabulare, drept de PROPRIETATE, dobandit prin Succesiune, cota actuala 803/4994, cota initiala 6/32 1) CRISTOI ANA , (nasc. Gherguta) <i>OBSERVATII: (provenita din conversia CF 1026-Petrosnita)</i>	A1
/		
Act Normativ nr. 7, din 13/03/1996 emis de PARLAMENTUL ROMÂNIEI;		
B7	Inscrierea provizorie, drept de PROPRIETATE, dobandit prin Lege, cota actuala 711/4994 1) COMUNA BUCOȘNIȚA , CIF:3227645, PROPRIETAR NEIDENTIFICAT	A1
B8	Se notează suprapunerea juridică a două acte de proprietate, și anume cartea funciara 1026-Petrosnita, nr top 3363/2, 3362/2 și Hotararea de Guvern nr. 1705 din 29.11.2006, emisa de Guvernul Romaniei	A1

C. Partea III. SARCINI

Inscrieri privind dezmembramintele dreptului de proprietate, drepturi reale de garanție și sarcini	Referințe	
1487 / 27/05/1936		
Act Notarial nr. 0, din 01/01/1936 emis de -;		
C1	Intabulare, drept de UZUFRACT VIAGER, cota actuala 1/1 1) GHERGUTA ANA , (vaduva)	A1

Inscrieri privind dezmembramintele dreptului de proprietate, drepturi reale de garanţie şi sarcini	Referinţe
<i>OBSERVATII: (provenita din conversia CF 1026-Petrosnita)</i>	

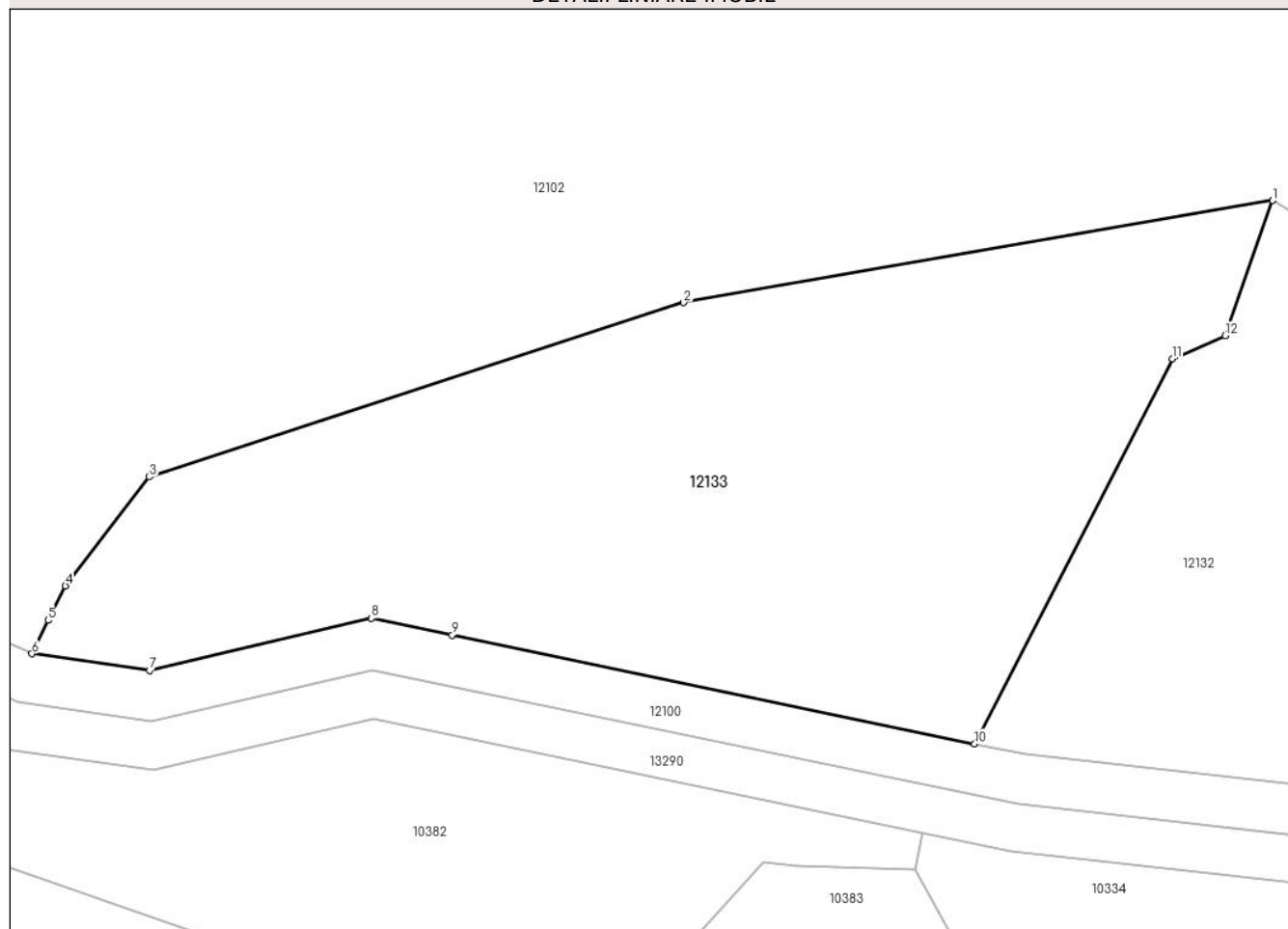
Anexa Nr. 1 La Partea I

Teren

Nr cadastral	Suprafața (mp)*	Observații / Referințe
30601	Din acte: 4.283 Masurata: 4.994	

* Suprafața este determinată în planul de proiecție Stereo 70.

DETALII LINIARE IMOBIL



Date referitoare la teren

Crt	Categorie folosință	Intravilan	Suprafața (mp)	Tarla	Parcelă	Nr. topo	Observații / Referințe
1	padure	NU	4.994	UP 2	UA 34C	3363/2, 3362/2	Pădure în Poiana Fluturi

Lungime Segmente

1) Valorile lungimilor segmentelor sunt obținute din proiecție în plan.

Punct început	X / Y	Punct sfârșit	X / Y	Lungime segment (** (m)
1	280.485,264 427.384,214	2	280.414,883 427.372,015	71.43
2	280.414,883 427.372,015	3	280.351,082 427.351,191	67.113
3	280.351,082 427.351,191	4	280.341,058 427.338,168	16.434
4	280.341,058 427.338,168	5	280.338,975 427.334,056	4.609
5	280.338,975 427.334,056	6	280.337,044 427.330,082	4.418

Punct început	X / Y	Punct sfârșit	X / Y	Lungime segment (** (m)
6	280.337,044 427.330,082	7	280.351,089 427.328,055	14.191
7	280.351,089 427.328,055	8	280.377,629 427.334,304	27.266
8	280.377,629 427.334,304	9	280.387,274 427.332,296	9.852
9	280.387,274 427.332,296	10	280.449,654 427.319,305	63.718
10	280.449,654 427.319,305	11	280.473,261 427.365,314	51.712
11	280.473,261 427.365,314	12	280.479,58 427.368,071	6.894
12	280.479,58 427.368,071	1	280.485,264 427.384,214	17.114

** Lungimile segmentelor sunt determinate în planul de proiecție Stereo 70 și sunt rotunjite la 1 milimetru.

*** Distanța dintre puncte este formată din segmente cumulate ce sunt mai mici decât valoarea 1 milimetru.

**DATE DESPRE IMOBILUL NR. 12134**

Oficiul de Cadastru și Publicitate Imobiliară CARAS-SEVERIN
Biroul de Cadastru și Publicitate Imobiliară Caransebes

A. Partea I. Descrierea imobilului

TEREN Extravilan

Nr. CF vechi:1048-Petroșnița
Nr. topografic:3360

Adresa: Jud. Caraș-Severin

Nr. Crt	Nr cadastral Nr. topografic	Suprafața* (mp)	Observații / Referințe
A1		Din acte: 5.874 Masurata: 5.127	Sector cadastral:28 Teren neimprejmuit;

B. Partea II. Proprietari și acte

Inscrieri privitoare la dreptul de proprietate și alte drepturi reale	Referințe
37 / 11/01/1958	
Hotarare Judecatoreasca nr. 1437, din 01/01/1941 emis de JUDECĂTORIA CARANSEBEȘ;	
B1	A1
Intabulare, drept de PROPRIETATE, dobândit prin Hotarare Judecatoreasca, cota actuala 1/1 1) HAMAT EMILIA , născ. Carabas	

C. Partea III. SARCINI .

Inscrieri privind dezmembramentele dreptului de proprietate, drepturi reale de garanție și sarcini	Referințe
NU SUNT	

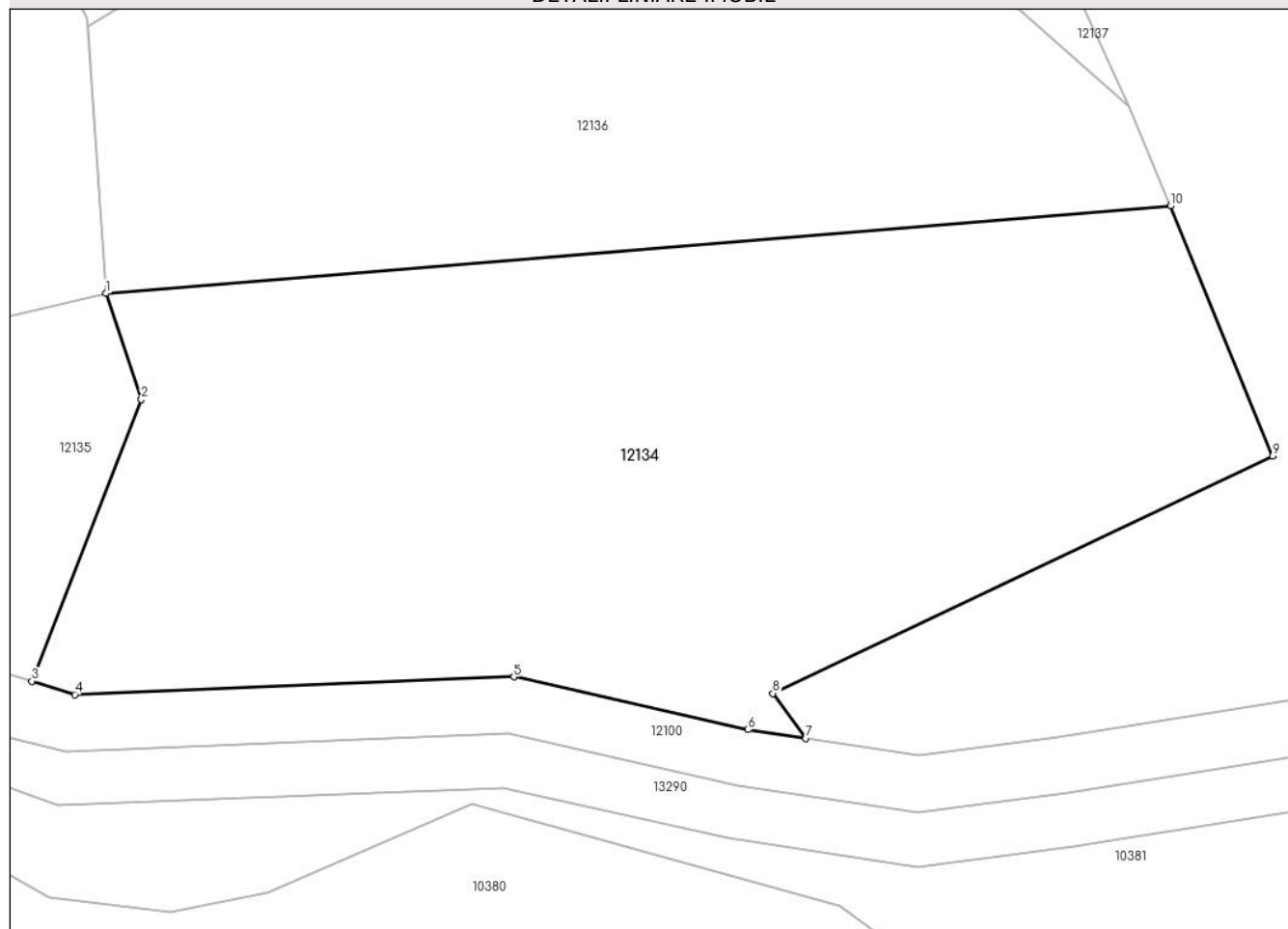
Anexa Nr. 1 La Partea I

Teren

Nr cadastral	Suprafața (mp)*	Observații / Referințe
	Din acte: 5.874 Masurata: 5.127	

* Suprafața este determinată în planul de proiecție Stereo 70.

DETALII LINIARE IMOBIL



Date referitoare la teren

Crt	Categorie folosință	Intra vilan	Suprafața (mp)	Tarla	Parcelă	Nr. topo	Observații / Referințe
1	padure	NU	5.127	-	-	3360	Pădure în Poiana Fluturi

Lungime Segmente

1) Valorile lungimilor segmentelor sunt obținute din proiecție în plan.

Punct început	X / Y	Punct sfârșit	X / Y	Lungime segment (** (m)
1	280.063,151 427.460,723	2	280.066,893 427.449,454	11.874
2	280.066,893 427.449,454	3	280.055,273 427.419,542	32.09
3	280.055,273 427.419,542	4	280.059,843 427.418,13	4.783
4	280.059,843 427.418,13	5	280.106,443 427.420,008	46.638
5	280.106,443 427.420,008	6	280.131,327 427.414,403	25.507

Punct început	X / Y	Punct sfârșit	X / Y	Lungime segment (** (m)
6	280.131,327 427.414,403	7	280.137,455 427.413,477	6.198
7	280.137,455 427.413,477	8	280.133,961 427.418,246	5.912
8	280.133,961 427.418,246	9	280.187,013 427.443,455	58.737
9	280.187,013 427.443,455	10	280.176,159 427.470,001	28.679
10	280.176,159 427.470,001	1	280.063,151 427.460,723	113.388

** Lungimile segmentelor sunt determinate în planul de proiecție Stereo 70 și sunt rotunjite la 1 milimetru.

*** Distanța dintre puncte este formată din segmente cumulate ce sunt mai mici decât valoarea 1 milimetru.

**DATE DESPRE IMOBILUL NR. 12135**

Oficiul de Cadastru și Publicitate Imobiliară CARAS-SEVERIN
Biroul de Cadastru și Publicitate Imobiliară Caransebes

A. Partea I. Descrierea imobilului

TEREN Extravilan

Nr. CF vechi:576-Petroșnița
Nr. topografic:Parte din 3359

Adresa: Jud. Caraș-Severin

Nr. Crt	Nr cadastral Nr. topografic	Suprafața* (mp)	Observații / Referințe
A1		1.022	Sector cadastral:28 Teren neimprejmuit;

B. Partea II. Proprietari și acte

Inscrieri privitoare la dreptul de proprietate și alte drepturi reale		Referințe
1 / 01/01/1900		
Act nr. -, din 01/01/1900 emis de -;		
B1	Intabulare, drept de PROPRIETATE, in baza CF vechi, dobandit prin Conventie, cota actuala 1/1, cota initiala 1/1 1) REGIMENTUL 13 ROMANO BANATEAN, CIF:999999999999	A1

C. Partea III. SARCINI .

Inscrieri privind dezmembramintele dreptului de proprietate, drepturi reale de garanție și sarcini	Referințe
NU SUNT	

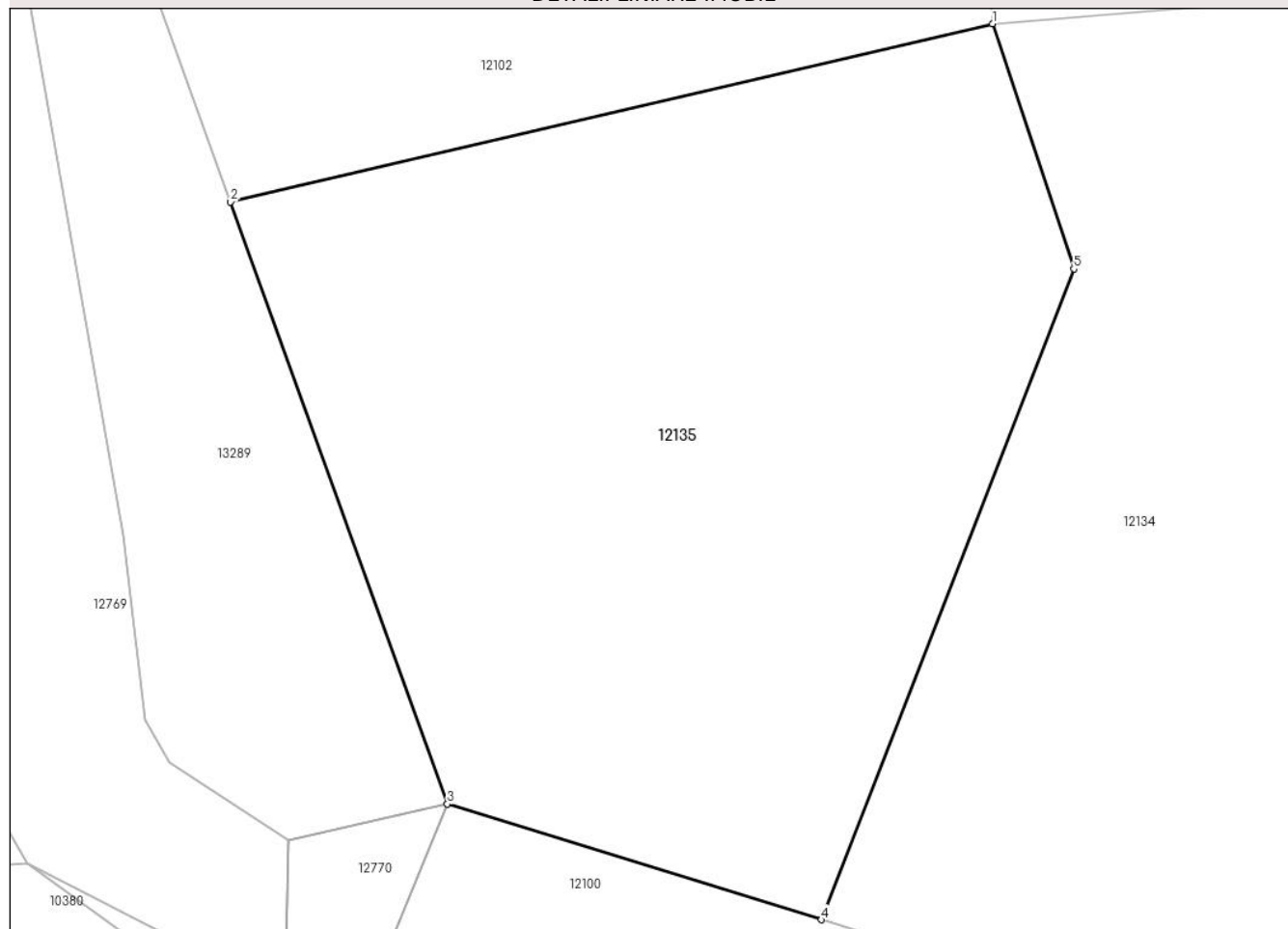
Anexa Nr. 1 La Partea I

Teren

Nr cadastral	Suprafața (mp)*	Observații / Referințe
	1.022	

* Suprafața este determinată în planul de proiecție Stereo 70.

DETALII LINIARE IMOBIL



Date referitoare la teren

Crt	Categorie folosință	Intravilan	Suprafața (mp)	Tarla	Parcelă	Nr. topo	Observații / Referințe
1	padure	NU	1.022	-	-	Parte din 3359	Pădure în Poiana Fluturi

Lungime Segmente

1) Valorile lungimilor segmentelor sunt obținute din proiecție în plan.

Punct început	X / Y	Punct sfârșit	X / Y	Lungime segment (** (m)
1	280.063,151 427.460,723	2	280.028,104 427.452,525	35.993
2	280.028,104 427.452,525	3	280.038,069 427.424,858	29.407
3	280.038,069 427.424,858	4	280.055,273 427.419,542	18.007
4	280.055,273 427.419,542	5	280.066,893 427.449,454	32.09
5	280.066,893 427.449,454	1	280.063,151 427.460,723	11.874

**** Lungimile segmentelor sunt determinate în planul de proiecție Stereo 70 și sunt rotunjite la 1 milimetru.**

***** Distanța dintre puncte este formată din segmente cumulate ce sunt mai mici decât valoarea 1 milimetru.**

**DATE DESPRE IMOBILUL NR. 12136**
Oficiul de Cadastru și Publicitate Imobiliară CARAS-SEVERIN
Biroul de Cadastru și Publicitate Imobiliară Caransebes
A. Partea I. Descrierea imobilului

TEREN Extravilan

Nr. CF vechi:670-Petroșnița
Nr. topografic:3358

Adresa: Jud. Caraș-Severin

Nr. Crt	Nr cadastral Nr. topografic	Suprafața* (mp)	Observații / Referințe
A1		4.427	Sector cadastral:28 Teren neimprejmuit;

B. Partea II. Proprietari și acte

Inscrieri privitoare la dreptul de proprietate și alte drepturi reale		Referințe
3126 / 17/12/1917		
Hotarare Judecatoreasca nr. 3686, din 01/01/1917 emis de JUDECĂTORIA CARANSEBEȘ;		
B1	Intabulare, drept de PROPRIETATE, dobandit prin Hotarare Judecatoreasca, cota actuala 1/6 1) BACILA GHEORGHE , a lui Simion, dom. în Petroșnița	A1
1326 / 09/07/1926		
Act Notarial nr. 0, din 16/04/1926 emis de -;		
B2	Intabulare, drept de PROPRIETATE, dobandit prin Conventie, cota actuala 2/6 1) BACILA GHEORGHE , a lui Simion, dom. în Petroșnița	A1
296 / 05/03/1945		
Act Notarial nr. 0, din 17/03/1942 emis de -;		
B3	Intabulare, drept de PROPRIETATE, dobandit prin Conventie, cota actuala 3/6 1) BACILA GHEORGHE , fiul lui Simion, dom. în Petroșnița	A1
B4	Se notează interdicția de înstrăinare și grevare în favoarea lui 1) BACILA MARIA , născ. Gheorghevici, dom. în Petroșnița	A1
/		
Act Normativ nr. 7, din 13/03/1996 emis de PARLAMENTUL ROMÂNIEI;		
B5	Se notează suprapunerea juridică a două acte de proprietate, și anume cartea funciara 670-Petrosnita, nr top 3358 și Hotararea de Guvern nr. 1705 din 29.11.2006, emisa de Guvernul Romaniei pe suprafata de 1441 mp	A1

C. Partea III. SARCINI

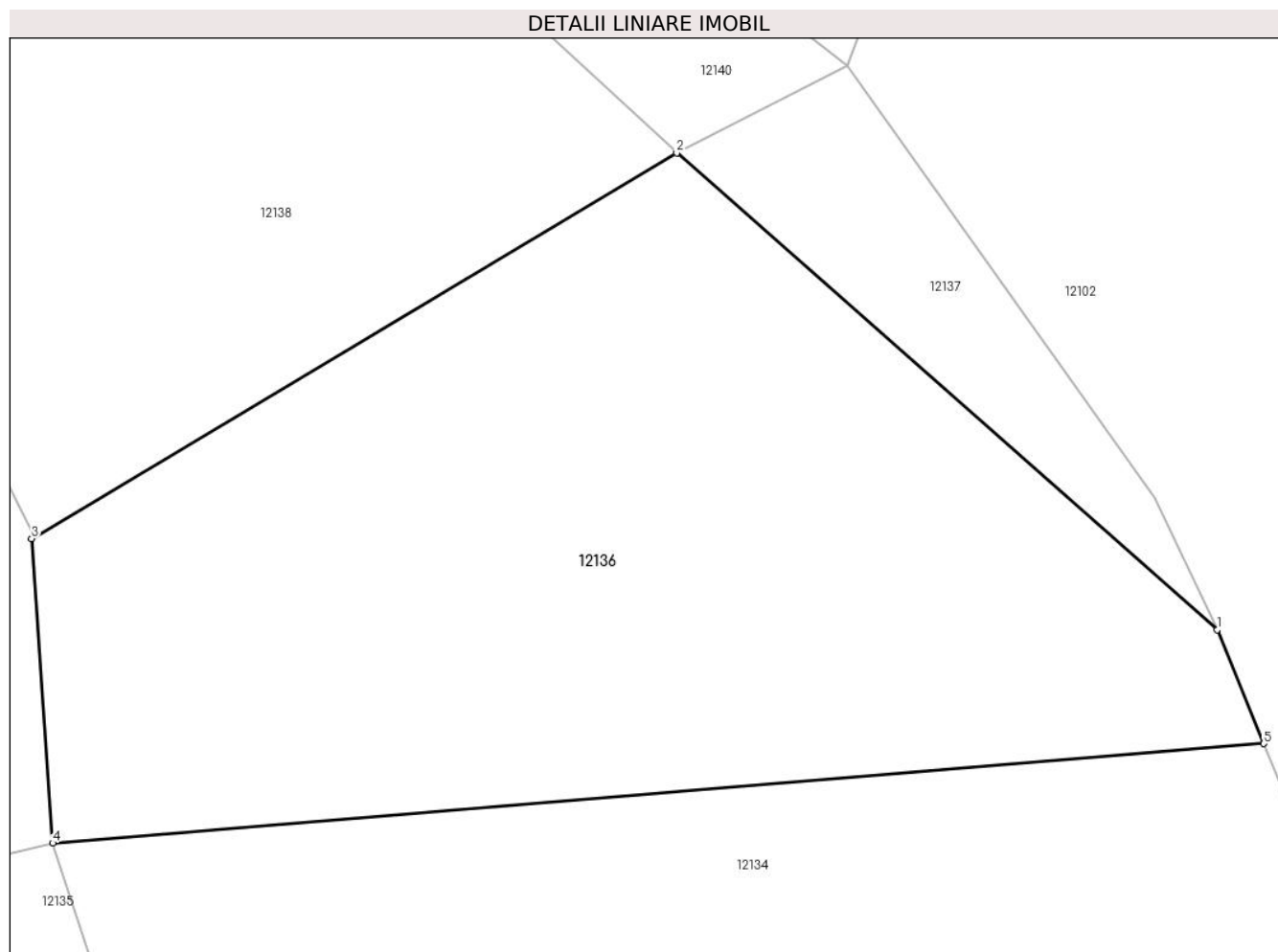
Inscrieri privind dezmembramintele dreptului de proprietate, drepturi reale de garanție și sarcini		Referințe
296 / 05/03/1945		
Act Notarial nr. 0, din 17/03/1942 emis de -;		
C1	Intabulare, drept de UZUFRACT VIAGER, cota actuala 3/6 1) BACILA MARIA , născ. Gheorghevici, dom. în Petroșnița	A1

Anexa Nr. 1 La Partea I

Teren

Nr cadastral	Suprafața (mp)*	Observații / Referințe
	4.427	

* Suprafața este determinată în planul de proiecție Stereo 70.



Date referitoare la teren

Crt	Categorie folosință	Intra vilan	Suprafața (mp)	Tarla	Parcelă	Nr. topo	Observații / Referințe
1	padure	NU	4.427	UP 2	UA 34C	3358	Pădure în Poiana Fluturi

Lungime Segmente

1) Valorile lungimilor segmentelor sunt obținute din proiecție în plan.

Punct început	X / Y	Punct sfârșit	X / Y	Lungime segment (** (m)
1	280.171,819 427.480,615	2	280.121,39 427.525,076	67.23
2	280.121,39 427.525,076	3	280.061,181 427.489,111	70.133
3	280.061,181 427.489,111	4	280.063,151 427.460,723	28.456
4	280.063,151 427.460,723	5	280.176,159 427.470,001	113.388
5	280.176,159 427.470,001	1	280.171,819 427.480,615	11.467

**** Lungimile segmentelor sunt determinate în planul de proiecție Stereo 70 și sunt rotunjite la 1 milimetru.**

***** Distanța dintre puncte este formată din segmente cumulate ce sunt mai mici decât valoarea 1 milimetru.**

**DATE DESPRE IMOBILUL NR. 12137**

Oficiul de Cadastru și Publicitate Imobiliară CARAS-SEVERIN
Biroul de Cadastru și Publicitate Imobiliară Caransebes

A. Partea I. Descrierea imobilului

TEREN Extravilan

Nr. CF vechi:670-Petroșnița
Nr. topografic:3357

Adresa: Jud. Caraș-Severin

Nr. Crt	Nr cadastral Nr. topografic	Suprafața* (mp)	Observații / Referințe
A1		620	Sector cadastral:28 Teren neimprejmuit;

B. Partea II. Proprietari și acte

Inscrieri privitoare la dreptul de proprietate și alte drepturi reale		Referințe
3126 / 17/12/1917		
Hotarare Judecatoreasca nr. 3686, din 01/01/1917 emis de JUDECĂTORIA CARANSEBEȘ;		
B1	Intabulare, drept de PROPRIETATE, dobandit prin Hotarare Judecatoreasca, cota actuala 1/6 1) BACILA GHEORGHE , a lui Simion	A1
1326 / 09/07/1926		
Act Notarial nr. 0, din 16/04/1926 emis de -;		
B2	Intabulare, drept de PROPRIETATE, dobandit prin Conventie, cota actuala 2/6 1) BACILA GHEORGHE , a lui Simion, dom. în Petroșnița	A1
296 / 05/03/1945		
Act Notarial nr. 0, din 17/03/1942 emis de -;		
B3	Intabulare, drept de PROPRIETATE, dobandit prin Conventie, cota actuala 3/6 1) BACILA GHEORGHE , fiul lui Simion, dom. în Petroșnița	A1
B4	Se notează interdicția de înstrăinare și grevare în favoarea lui 1) BACILA MARIA , născ. Gheorghevici, dom. în Petroșnița	A1
/		
Act Normativ nr. 7, din 13/03/1996 emis de PARLAMENTUL ROMÂNIEI;		
B5	Se notează suprapunerea juridică a două acte de proprietate, și anume cartea funciara 670-Petrosnita, nr top 3357 și Hotararea de Guvern nr. 1705 din 29.11.2006, emisa de Guvernul Romaniei	A1

C. Partea III. SARCINI

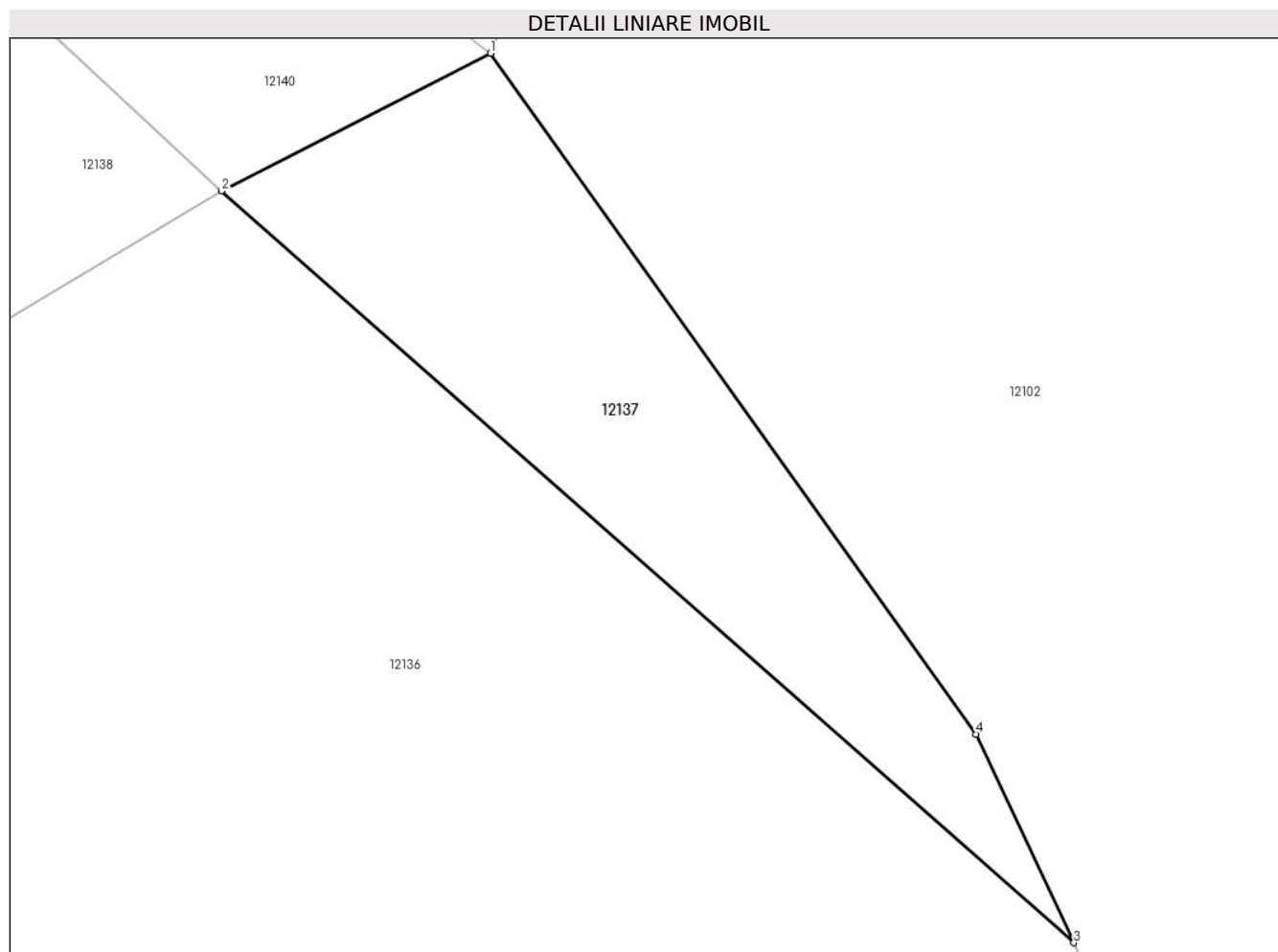
Inscrieri privind dezmembramintele dreptului de proprietate, drepturi reale de garanție și sarcini		Referințe
296 / 05/03/1945		
Act Notarial nr. 0, din 17/03/1942 emis de -;		
C1	Intabulare, drept de UZUFRUCT VIAGER, cota actuala 3/6 1) BACILA MARIA , născ. Gheorghevici, dom. în Petroșnița	A1

Anexa Nr. 1 La Partea I

Teren

Nr cadastral	Suprafața (mp)*	Observații / Referințe
	620	

* Suprafața este determinată în planul de proiecție Stereo 70.



Date referitoare la teren

Crt	Categorie folosință	Intravilan	Suprafața (mp)	Tarla	Parcelă	Nr. topo	Observații / Referințe
1	padure	NU	620	UP 2	UA 34C	3357	Pădure în Poiana Fluturi

Lungime Segmente

1) Valorile lungimilor segmentelor sunt obținute din proiecție în plan.

Punct început	X / Y	Punct sfârșit	X / Y	Lungime segment (** (m)
1	280.137,312 427.533,217	2	280.121,39 427.525,076	17.883
2	280.121,39 427.525,076	3	280.171,819 427.480,615	67.23
3	280.171,819 427.480,615	4	280.166,044 427.492,948	13.618
4	280.166,044 427.492,948	1	280.137,312 427.533,217	49.468

** Lungimile segmentelor sunt determinate în planul de proiecție Stereo 70 și sunt rotunjite la 1 milimetru.

***** Distanţa dintre puncte este formată din segmente cumulate ce sunt mai mici decât valoarea 1 milimetru.**

**DATE DESPRE IMOBILUL NR. 12138**

Oficiul de Cadastru și Publicitate Imobiliară CARAS-SEVERIN
Biroul de Cadastru și Publicitate Imobiliară Caransebes

A. Partea I. Descrierea imobilului

TEREN Extravilan

Nr. CF vechi:461-Petroșnița
Nr. topografic:3356

Adresa: Jud. Caraș-Severin

Nr. Crt	Nr cadastral Nr. topografic	Suprafața* (mp)	Observații / Referințe
A1	32666	5.007	Sector cadastral:28 Teren neimprejmuit;

B. Partea II. Proprietari și acte

Inscrieri privitoare la dreptul de proprietate și alte drepturi reale		Referințe
1486 / 26/07/1939		
Contract De Vânzare-Cumpărare nr. -, din 20/05/1939 emis de -;		
B1	Intabulare, drept de PROPRIETATE, cumparare, dobandit prin Conventie, cota actuala 1/1, cota initiala 1/1 1) ANDERCA MIHAI , (cas.cu Blidariu Ioana)	A1
B2	se noteaza interdictia de instrainare si grevare in favoarea: 1) ANDERCA MIHAI , si sotia 2) ANDERCA PETRIA , nasc.Burai	A1

C. Partea III. SARCINI

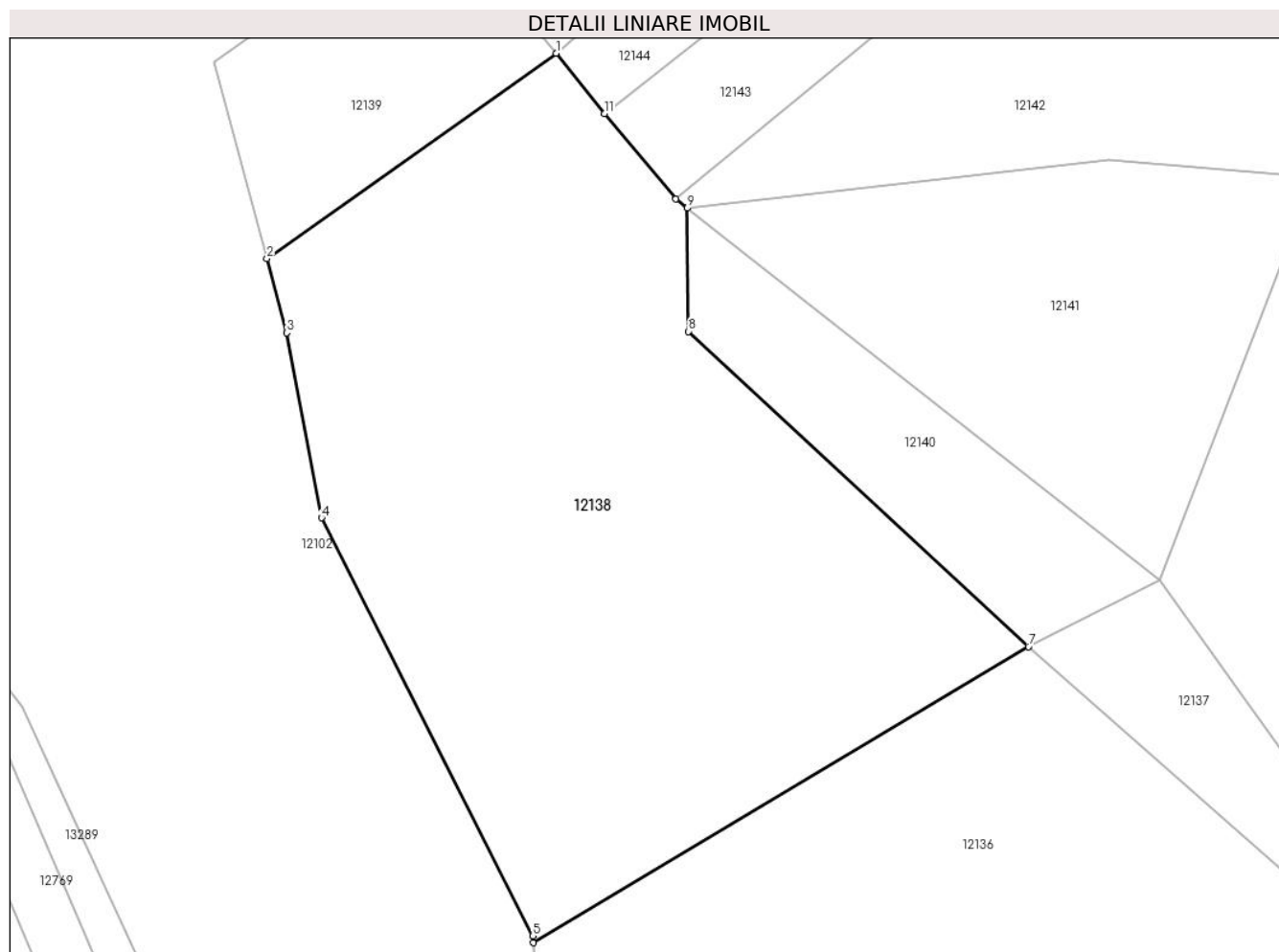
Inscrieri privind dezmembramintele dreptului de proprietate, drepturi reale de garanție și sarcini		Referințe
1486 / 26/07/1939		
Act nr. -, din 26/07/1939 emis de -;		
C1	Intabulare, drept de UZUFRACT VIAGER, cota actuala 1/1, cota initiala 1/1 1) ANDERCA MIHAI , si sotia 2) ANDERCA PETRIA , nasc.Burai	A1

Anexa Nr. 1 La Partea I

Teren

Nr cadastral	Suprafața (mp)*	Observații / Referințe
32666	5.007	

* Suprafața este determinată în planul de proiecție Stereo 70.



Date referitoare la teren

Crt	Categorie folosință	Intravilan	Suprafața (mp)	Tarla	Parcelă	Nr. topo	Observații / Referințe
1	padure	NU	5.007	-	-	3356	Pădure în Poiana Fluturi

Lungime Segmente

1) Valorile lungimilor segmentelor sunt obținute din proiecție în plan.

Punct început	X / Y	Punct sfârșit	X / Y	Lungime segment (** (m)
1	280.063,962 427.597,18	2	280.028,814 427.572,23	43.103
2	280.028,814 427.572,23	3	280.031,235 427.563,209	9.34
3	280.031,235 427.563,209	4	280.035,445 427.540,74	22.86
4	280.035,445 427.540,74	5	280.061,122 427.489,957	56.905
5	280.061,122 427.489,957	6	280.061,181 427.489,111	0.848

Punct început	X / Y	Punct sfârșit	X / Y	Lungime segment (** (m)
6	280.061,181 427.489,111	7	280.121,39 427.525,076	70.133
7	280.121,39 427.525,076	8	280.080,071 427.563,383	56.344
8	280.080,071 427.563,383	9	280.079,89 427.578,361	14.979
9	280.079,89 427.578,361	10	280.078,54 427.579,49	1.76
10	280.078,54 427.579,49	11	280.069,834 427.589,865	13.544
11	280.069,834 427.589,865	1	280.063,962 427.597,18	9.38

** Lungimile segmentelor sunt determinate în planul de proiecție Stereo 70 și sunt rotunjite la 1 milimetru.

*** Distanța dintre puncte este formată din segmente cumulate ce sunt mai mici decât valoarea 1 milimetru.

**DATE DESPRE IMOBILUL NR. 12139**

Oficiul de Cadastru și Publicitate Imobiliară CARAS-SEVERIN
Biroul de Cadastru și Publicitate Imobiliară Caransebes

A. Partea I. Descrierea imobilului

TEREN Extravilan

Nr. CF vechi:461-Petroșnița
Nr. topografic:3355

Adresa: Jud. Caraș-Severin

Nr. Crt	Nr cadastral Nr. topografic	Suprafața* (mp)	Observații / Referințe
A1	32668	888	Sector cadastral:28 Teren neimprejmuit;

B. Partea II. Proprietari și acte

Inscrieri privitoare la dreptul de proprietate și alte drepturi reale		Referințe
1486 / 26/07/1939		
Contract De Vânzare-Cumpărare nr. -, din 20/05/1939 emis de -;		
B1	Intabulare, drept de PROPRIETATE, cumparare, dobandit prin Conventie, cota actuala 1/1, cota initiala 1/1 1) ANDERCA MIHAI , (cas.cu Blidariu Ioana)	A1
B2	se noteaza interdictia de instrainare si grevare in favoarea: 1) ANDERCA MIHAI , si sotia 2) ANDERCA PETRIA , nasc.Burai	A1
/		
Act Normativ nr. 7, din 13/03/1996 emis de PARLAMENTUL ROMÂNIEI (ADEVÉRINȚA 4980/02.10.2023, EMISĂ DE PRIMĂRIA COMUNEI BUCOȘNIȚA);		
B3	Se notează posesia faptică în favoarea lui 1) ANDERCA ADRIAN-ALEXANDRU	A1

C. Partea III. SARCINI

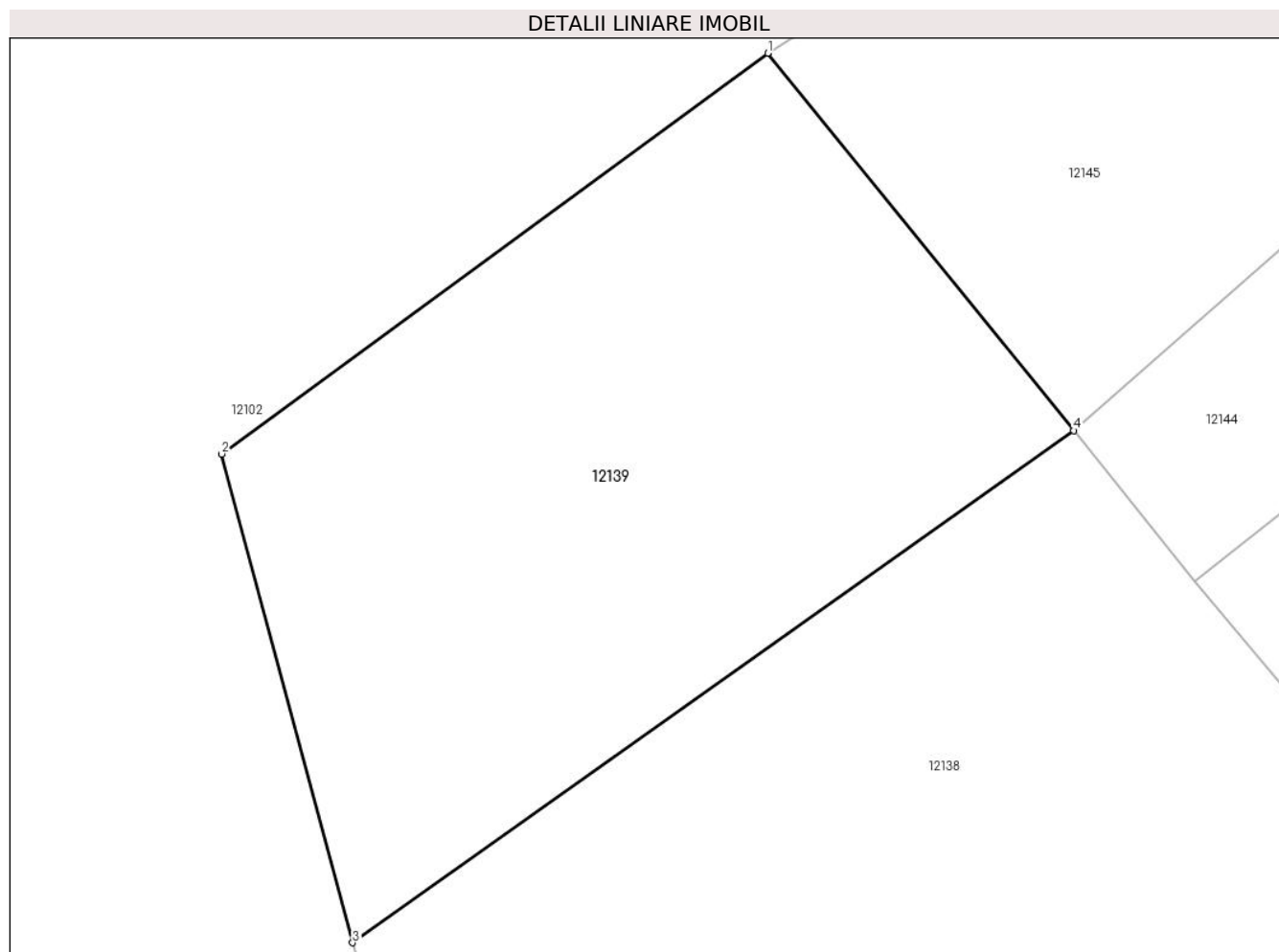
Inscrieri privind dezmembramintele dreptului de proprietate, drepturi reale de garanție și sarcini		Referințe
1486 / 26/07/1939		
Act nr. -, din 26/07/1939 emis de -;		
C1	Intabulare, drept de UZUFRUCT VIAGER, cota actuala 1/1, cota initiala 1/1 1) ANDERCA MIHAI , si sotia 2) ANDERCA PETRIA , nasc.Burai	A1

Anexa Nr. 1 La Partea I

Teren

Nr cadastral	Suprafața (mp)*	Observații / Referințe
32668	888	

* Suprafața este determinată în planul de proiecție Stereo 70.



Date referitoare la teren

Crt	Categorie folosință	Intra vilan	Suprafața (mp)	Tarla	Parcelă	Nr. topo	Observații / Referințe
1	padure	NU	888	-	-	3355	Pădure în Poiana Fluturi

Lungime Segmente

1) Valorile lungimilor segmentelor sunt obținute din proiecție în plan.

Punct început	X / Y	Punct sfârșit	X / Y	Lungime segment (** (m)
1	280.049,045 427.615,558	2	280.022,426 427.596,038	33.009
2	280.022,426 427.596,038	3	280.028,814 427.572,23	24.65
3	280.028,814 427.572,23	4	280.063,962 427.597,18	43.103
4	280.063,962 427.597,18	1	280.049,045 427.615,558	23.67

** Lungimile segmentelor sunt determinate în planul de proiecție Stereo 70 și sunt rotunjite la 1 milimetru.

***** Distanţa dintre puncte este formată din segmente cumulate ce sunt mai mici decât valoarea 1 milimetru.**

**DATE DESPRE IMOBILUL NR. 12140**

Oficiul de Cadastru și Publicitate Imobiliară CARAS-SEVERIN
Biroul de Cadastru și Publicitate Imobiliară Caransebes

A. Partea I. Descrierea imobilului

TEREN Extravilan

Nr. CF vechi:461-Petroșnița
Nr. topografic:3354

Adresa: Jud. Caraș-Severin

Nr. Crt	Nr cadastral Nr. topografic	Suprafața* (mp)	Observații / Referințe
A1	32663	899	Sector cadastral:28 Teren neimprejmuit;

B. Partea II. Proprietari și acte

Inscrieri privitoare la dreptul de proprietate și alte drepturi reale		Referințe
1486 / 26/07/1939		
Contract De Vânzare-Cumpărare nr. -, din 20/05/1939 emis de -;		
B1	Intabulare, drept de PROPRIETATE, cumparare, dobandit prin Conventie, cota actuala 1/1, cota initiala 1/1 1) ANDERCA MIHAI , (cas.cu Blidariu Ioana)	A1
B2	se noteaza interdictia de instrainare si grevare in favoarea: 1) ANDERCA MIHAI , si sotia 2) ANDERCA PETRIA , nasc.Burai	A1
/		
Act Normativ nr. 7, din 13/03/1996 emis de PARLAMENTUL ROMÂNIEI (ADEVÉRINȚA 4979/02.10.2023, EMISĂ DE PRIMĂRIA COMUNEI BUCOȘNIȚA);		
B3	Se notează posesia faptică în favoarea lui 1) ANDERCA ADRIAN-ALEXANDRU	A1

C. Partea III. SARCINI

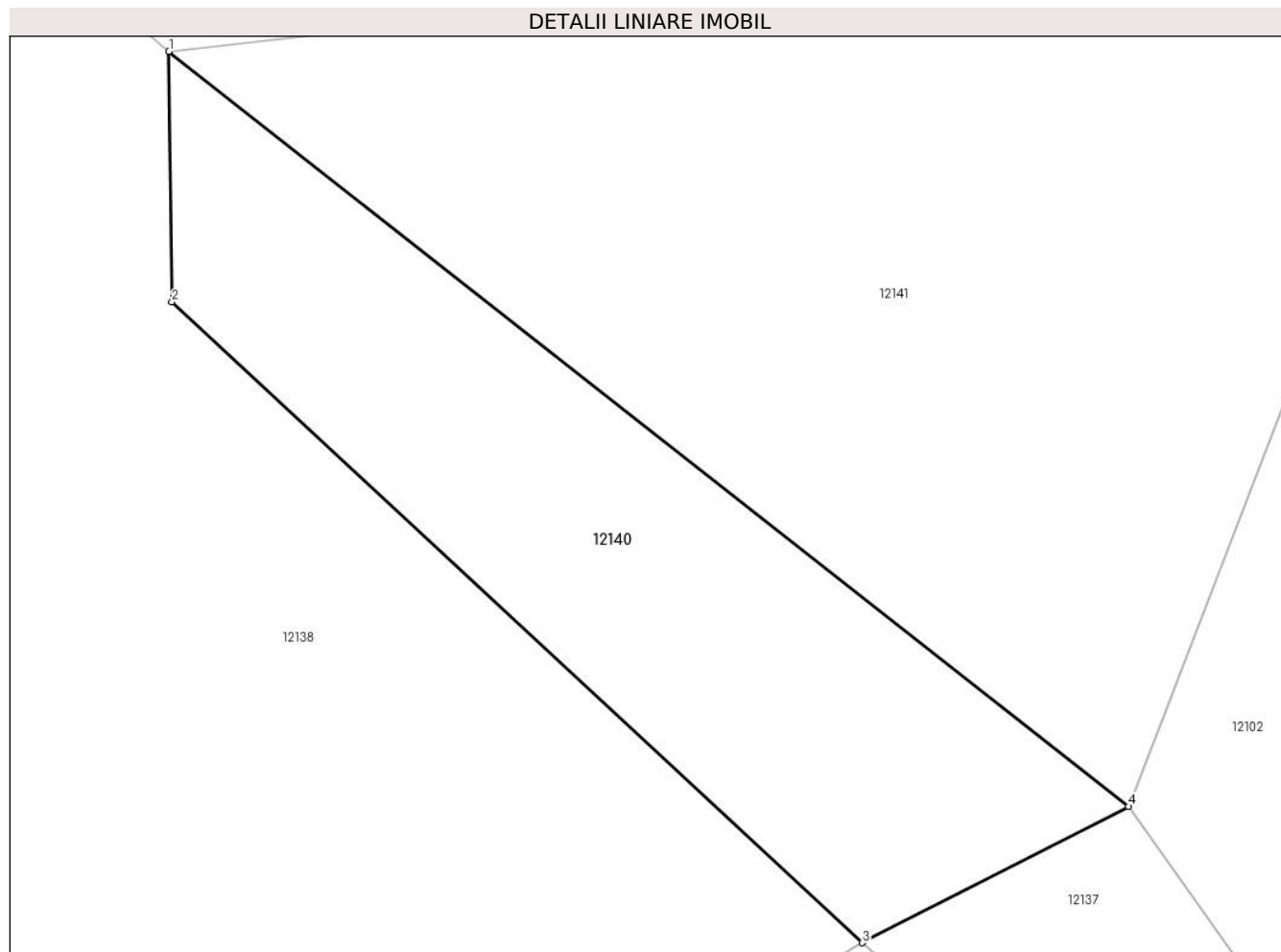
Inscrieri privind dezmembramintele dreptului de proprietate, drepturi reale de garanție și sarcini		Referințe
1486 / 26/07/1939		
Act nr. -, din 26/07/1939 emis de -;		
C1	Intabulare, drept de UZUFRACT VIAGER, cota actuala 1/1, cota initiala 1/1 1) ANDERCA MIHAI , si sotia 2) ANDERCA PETRIA , nasc.Burai	A1

Anexa Nr. 1 La Partea I

Teren

Nr cadastral	Suprafața (mp)*	Observații / Referințe
32663	899	

* Suprafața este determinată în planul de proiecție Stereo 70.



Date referitoare la teren

Crt	Categorie folosință	Intravilan	Suprafața (mp)	Tarla	Parcelă	Nr. topo	Observații / Referințe
1	padure	NU	899	-	-	3354	Pădure în Poiana Fluturi

Lungime Segmente

1) Valorile lungimilor segmentelor sunt obținute din proiecție în plan.

Punct început	X / Y	Punct sfârșit	X / Y	Lungime segment (** (m)
1	280.079,89 427.578,361	2	280.080,071 427.563,383	14.979
2	280.080,071 427.563,383	3	280.121,39 427.525,076	56.344
3	280.121,39 427.525,076	4	280.137,312 427.533,217	17.883
4	280.137,312 427.533,217	1	280.079,89 427.578,361	73.043

** Lungimile segmentelor sunt determinate în planul de proiecție Stereo 70 și sunt rotunjite la 1 milimetru.

***** Distanţa dintre puncte este formată din segmente cumulate ce sunt mai mici decât valoarea 1 milimetru.**

**DATE DESPRE IMOBILUL NR. 12141**

Oficiul de Cadastru și Publicitate Imobiliară CARAS-SEVERIN
Biroul de Cadastru și Publicitate Imobiliară Caransebeș

A. Partea I. Descrierea imobilului

TEREN Extravilan

Nr. CF vechi:116-Petroșița
Nr. topografic:3353

Adresa: Jud. Caraș-Severin

Nr. Crt	Nr cadastral Nr. topografic	Suprafața* (mp)	Observații / Referințe
A1		1.956	Sector cadastral:28 Teren neimprejmuit;

B. Partea II. Proprietari și acte

Inscrieri privitoare la dreptul de proprietate și alte drepturi reale		Referințe
1 / 01/01/1900		
Act Notarial nr. 0, din 01/01/1900 emis de -;		
B1	Intabulare, drept de PROPRIETATE, dobandit prin Conventie, cota actuala 1/12 1) TARANU FLORIAN	A1
B2	Intabulare, drept de PROPRIETATE, dobandit prin Conventie, cota actuala 1/12 1) PAICA CALINA	A1
4392 / 25/10/1918		
Hotarare Judecatoreasca nr. 3233, din 01/01/1916 emis de JUDECĂTORIA CARANSEBEȘ;		
B3	Intabulare, drept de PROPRIETATE, dobandit prin Hotarare Judecatoreasca, cota actuala 3/12 1) TARANU TOMA	A1
672 / 16/10/1963		
Act Notarial nr. 252, din 01/01/1963 emis de NOTARIATUL DE STAT AL RAIONULUI CARANSEBEȘ;		
B4	Intabulare, drept de PROPRIETATE, dobandit prin Succesiune, cota actuala 5/12 1) LALA EMILIAN, fiul lui Emilian și al Anei 2) LALA PAVEL, fiul lui Emilian și al Anei 3) LALA IOSIF, fiul lui Emilian și al Anei 4) LALA METODIE, fiul lui Emilian și al Anei 5) SMAIA CALINA, născ. Bugaru	A1
8149 / 18/12/2006		
Act Notarial nr. 3944, din 01/01/2006 emis de BNP SIMESCU GHEORGHE;		
B5	Intabulare, drept de PROPRIETATE, dobandit prin Conventie, cota actuala 2/12 1) IOVANOVICI SOFICA	A1

C. Partea III. SARCINI .

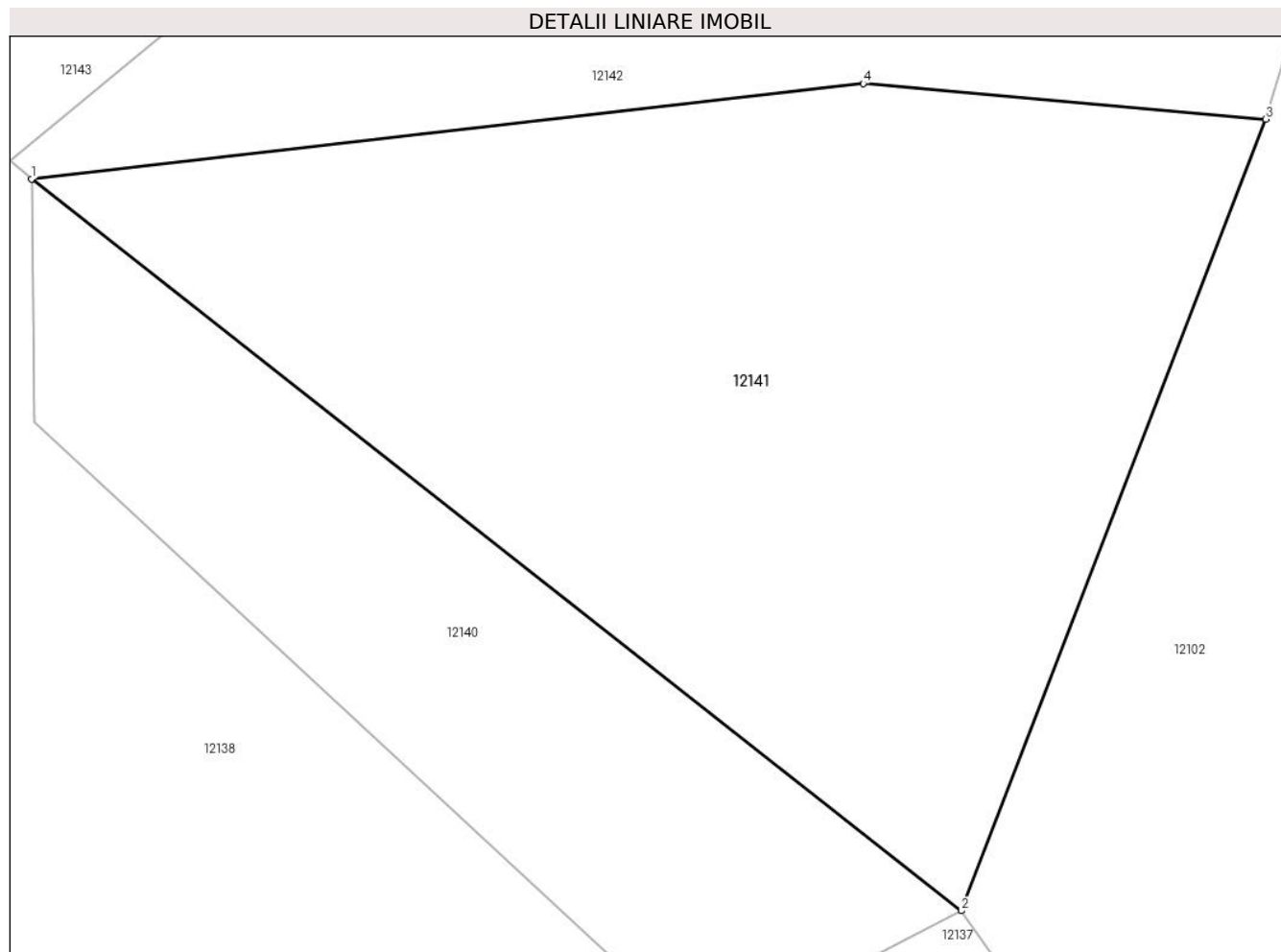
Inscrieri privind dezmembramintele dreptului de proprietate, drepturi reale de garanție și sarcini	Referințe
NU SUNT	

Anexa Nr. 1 La Partea I

Teren

Nr cadastral	Suprafața (mp)*	Observații / Referințe
	1.956	

* Suprafața este determinată în planul de proiecție Stereo 70.



Date referitoare la teren

Crt	Categorie folosință	Intravilan	Suprafața (mp)	Tarla	Parcelă	Nr. topo	Observații / Referințe
1	padure	NU	1.956	-	-	3353	Pădure în Poiana Fluturi

Lungime Segmente

1) Valorile lungimilor segmentelor sunt obținute din proiecție în plan.

Punct început	X / Y	Punct sfârșit	X / Y	Lungime segment (** (m)
1	280.079,89 427.578,361	2	280.137,312 427.533,217	73.043
2	280.137,312 427.533,217	3	280.156,098 427.582,049	52.321
3	280.156,098 427.582,049	4	280.131,239 427.584,25	24.956
4	280.131,239 427.584,25	1	280.079,89 427.578,361	51.686

** Lungimile segmentelor sunt determinate în planul de proiecție Stereo 70 și sunt rotunjite la 1 milimetru.

***** Distanţa dintre puncte este formată din segmente cumulate ce sunt mai mici decât valoarea 1 milimetru.**

**DATE DESPRE IMOBILUL NR. 12142**

Oficiul de Cadastru și Publicitate Imobiliară CARAS-SEVERIN
Biroul de Cadastru și Publicitate Imobiliară Caransebeș

A. Partea I. Descrierea imobilului

TEREN Extravilan

Nr. CF vechi:116-Petroșița
Nr. topografic:3352

Adresa: Jud. Caraș-Severin

Nr. Crt	Nr cadastral Nr. topografic	Suprafața* (mp)	Observații / Referințe
A1		2.197	Sector cadastral:28 Teren neimprejmuit;

B. Partea II. Proprietari și acte

Inscrieri privitoare la dreptul de proprietate și alte drepturi reale		Referințe
1 / 01/01/1900		
Act Notarial nr. 0, din 01/01/1900 emis de -;		
B1	Intabulare, drept de PROPRIETATE, dobandit prin Conventie, cota actuala 1/12 1) TARANU FLORIAN	A1
B2	Intabulare, drept de PROPRIETATE, dobandit prin Conventie, cota actuala 1/12 1) PAICA CALINA	A1
4392 / 25/10/1918		
Hotarare Judecatoreasca nr. 3233, din 01/01/1916 emis de JUDECĂTORIA CARANSEBEȘ;		
B3	Intabulare, drept de PROPRIETATE, dobandit prin Hotarare Judecatoreasca, cota actuala 3/12 1) TARANU TOMA	A1
672 / 16/10/1963		
Act Notarial nr. 252, din 01/01/1963 emis de NOTARIATUL DE STAT AL RAIONULUI CARANSEBEȘ;		
B4	Intabulare, drept de PROPRIETATE, dobandit prin Succesiune, cota actuala 5/12 1) LALA EMILIAN , fiul lui Emilian și al Anei 2) LALA PAVEL , fiul lui Emilian și al Anei 3) LALA IOSIF , fiul lui Emilian și al Anei 4) LALA METODIE , fiul lui Emilian și al Anei 5) SMAIA CALINA , născ. Bugaru	A1
8149 / 18/12/2006		
Act Notarial nr. 3944, din 01/01/2006 emis de BNP SIMESCU GHEORGHE;		
B5	Intabulare, drept de PROPRIETATE, dobandit prin Conventie, cota actuala 2/12 1) IOVANOVICI SOFICA	A1

C. Partea III. SARCINI .

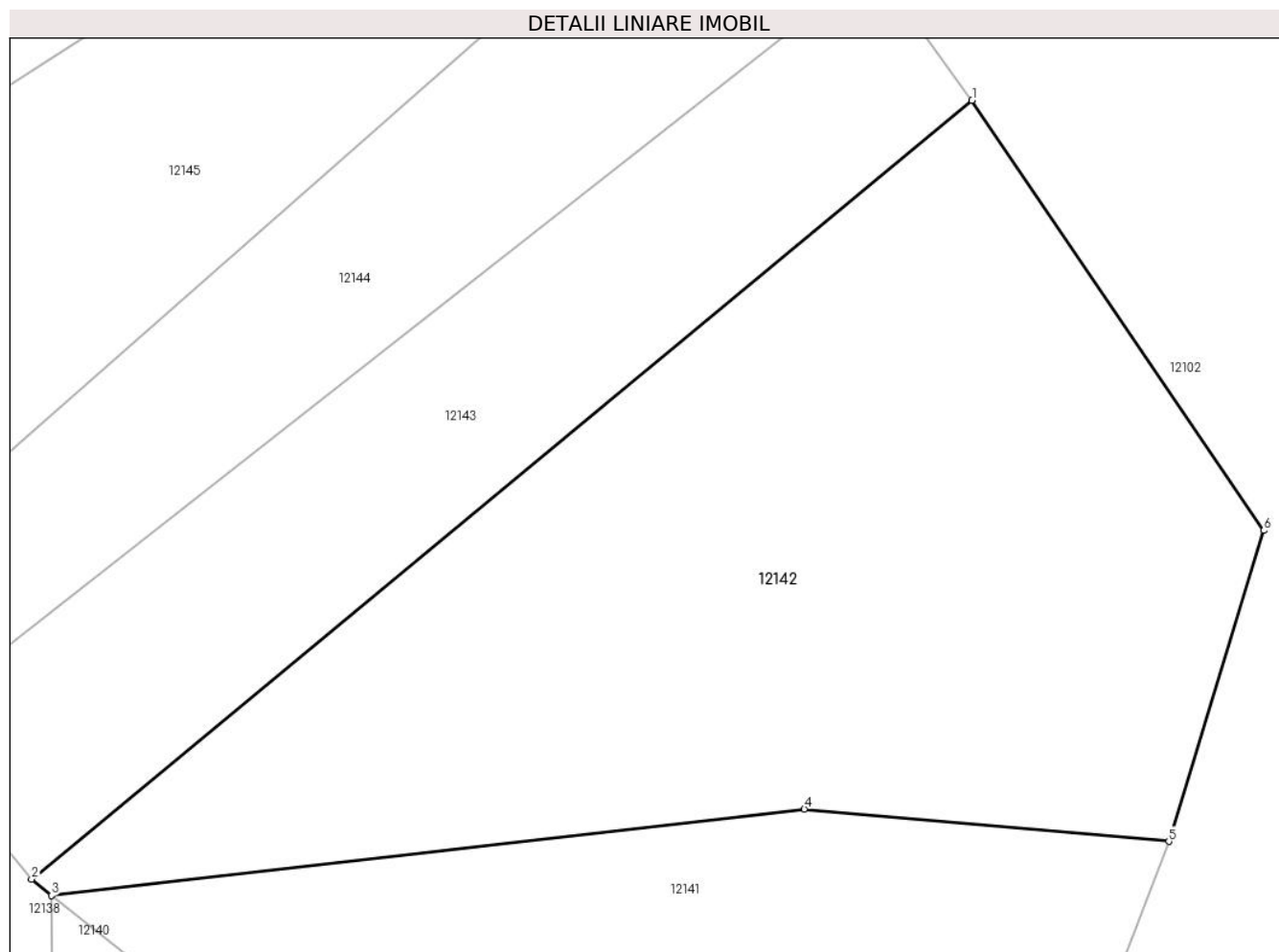
Inscrieri privind dezmembramintele dreptului de proprietate, drepturi reale de garanție și sarcini	Referințe
NU SUNT	

Anexa Nr. 1 La Partea I

Teren

Nr cadastral	Suprafața (mp)*	Observații / Referințe
	2.197	

* Suprafața este determinată în planul de proiecție Stereo 70.



Date referitoare la teren

Crt	Categorie folosință	Intravilan	Suprafața (mp)	Tarla	Parcelă	Nr. topo	Observații / Referințe
1	padure	NU	2.197	-	-	3352	Pădure în Poiana Fluturi

Lungime Segmente

1) Valorile lungimilor segmentelor sunt obținute din proiecție în plan.

Punct început	X / Y	Punct sfârșit	X / Y	Lungime segment (** (m)
1	280.142,678 427.632,554	2	280.078,54 427.579,49	83.243
2	280.078,54 427.579,49	3	280.079,89 427.578,361	1.76
3	280.079,89 427.578,361	4	280.131,239 427.584,25	51.686
4	280.131,239 427.584,25	5	280.156,098 427.582,049	24.956
5	280.156,098 427.582,049	6	280.162,575 427.603,24	22.159

Punct început	X / Y	Punct sfârşit	X / Y	Lungime segment (** (m)
6	280.162,575 427.603,24	1	280.142,678 427.632,554	35.429

** Lungimile segmentelor sunt determinate în planul de proiecţie Stereo 70 şi sunt rotunjite la 1 milimetru.

*** Distanţa dintre puncte este formată din segmente cumulate ce sunt mai mici decât valoarea 1 milimetru.

**DATE DESPRE IMOBILUL NR. 12143**
Oficiul de Cadastru și Publicitate Imobiliară CARAS-SEVERIN
Biroul de Cadastru și Publicitate Imobiliară Caransebes
A. Partea I. Descrierea imobilului

TEREN Extravilan

Nr. CF vechi:706-Petroșnița
Nr. topografic:3351

Adresa: Jud. Caraș-Severin

Nr. Crt	Nr cadastral Nr. topografic	Suprafața* (mp)	Observații / Referințe
A1		1.043	Sector cadastral:28 Teren neimprejmuit;

B. Partea II. Proprietari și acte

Inscrieri privitoare la dreptul de proprietate și alte drepturi reale		Referințe
2100 / 14/07/1928		
Act Notarial nr. 0, din 08/06/1928 emis de -;		
B1	Se notează interdicția de înstrăinare și grevare în favoarea lui 1) HANTILA ION , și soția sa născ. Cristoi Elisaveta	A1
1132 / 05/10/1968		
Act Notarial nr. 112, din 01/01/1968 emis de Notariatul de Stat Local Caransebes;		
B2	Intabulare, drept de PROPRIETATE, dobandit prin Succesiune, cota actuala 1/32 1) ILCA GABRIEL , născ. Dragalina	A1
866 / 14/09/1987		
Act Notarial nr. 358, din 01/01/1987 emis de NOTARIATUL CARANSEBEȘ;		
B3	Intabulare, drept de PROPRIETATE, dobandit prin Succesiune, cota actuala 7/32 1) POENARIU FLOAREA , născ. Țăranu	A1
826 / 15/08/1989		
Act Notarial nr. 308, din 01/01/1989 emis de NOTARIATUL CARANSEBEȘ;		
B4	Intabulare, drept de PROPRIETATE, dobandit prin Succesiune, cota actuala 24/32 1) POENARIU FLOAREA , născ. Țăranu	A1

C. Partea III. SARCINI

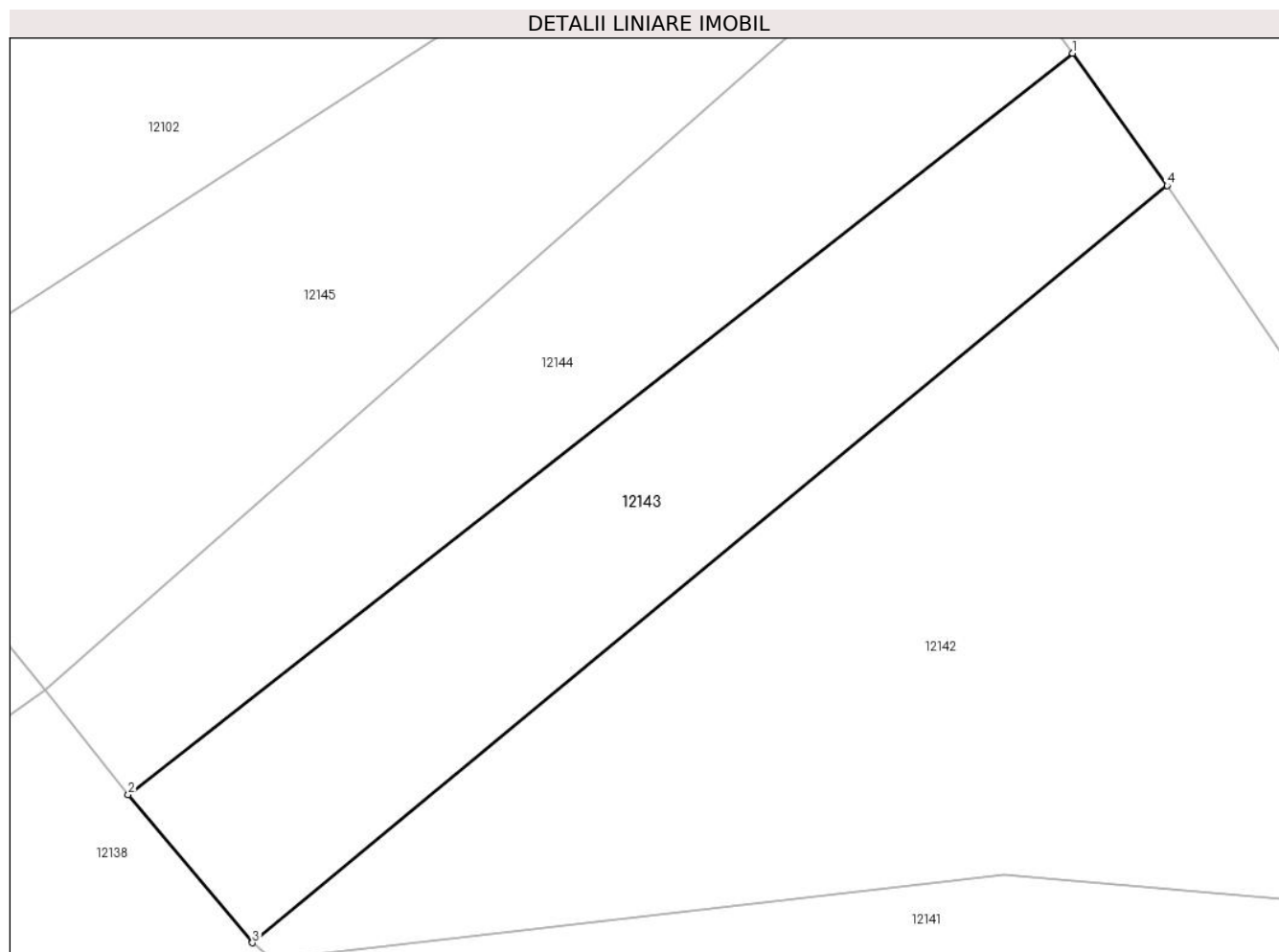
Inscrieri privind dezmembramintele dreptului de proprietate, drepturi reale de garanție și sarcini		Referințe
2367 / 02/11/1933		
Hotarare Judecatoreasca nr. 9119, din 01/01/1929 emis de JUDECĂTORIA CARANSEBEȘ;		
C1	Intabulare, drept de UZUFRACT VIAGER, cota actuala 1/4 1) ȚĂRAN CUMBRIA , născ. Garaș dom.în Petroșnița	A1

Anexa Nr. 1 La Partea I

Teren

Nr cadastral	Suprafața (mp)*	Observații / Referințe
	1.043	

* Suprafața este determinată în planul de proiecție Stereo 70.



Date referitoare la teren

Crt	Categorie folosință	Intravilan	Suprafața (mp)	Tarla	Parcelă	Nr. topo	Observații / Referințe
1	padure	NU	1.043	-	-	3351	Pădure în Poiana Fluturi

Lungime Segmente

1) Valorile lungimilor segmentelor sunt obținute din proiecție în plan.

Punct început	X / Y	Punct sfârșit	X / Y	Lungime segment (** (m)
1	280.136,051 427.641,831	2	280.069,834 427.589,865	84.173
2	280.069,834 427.589,865	3	280.078,54 427.579,49	13.544
3	280.078,54 427.579,49	4	280.142,678 427.632,554	83.243
4	280.142,678 427.632,554	1	280.136,051 427.641,831	11.401

** Lungimile segmentelor sunt determinate în planul de proiecție Stereo 70 și sunt rotunjite la 1 milimetru.

***** Distanţa dintre puncte este formată din segmente cumulate ce sunt mai mici decât valoarea 1 milimetru.**

**DATE DESPRE IMOBILUL NR. 12144**

Oficiul de Cadastru și Publicitate Imobiliară CARAS-SEVERIN
Biroul de Cadastru și Publicitate Imobiliară Caransebes

A. Partea I. Descrierea imobilului

TEREN Extravilan

Nr. CF vechi:289-Petroșnița
Nr. topografic:3350

Adresa: Jud. Caraș-Severin

Nr. Crt	Nr cadastral Nr. topografic	Suprafața* (mp)	Observații / Referințe
A1		993	Sector cadastral:28 Teren neimprejmuit;

B. Partea II. Proprietari și acte

Inscrieri privitoare la dreptul de proprietate și alte drepturi reale		Referințe
680 / 30/07/1965		
Act Notarial nr. 115, din 01/01/1964 emis de -;		
B1	Intabulare, drept de PROPRIETATE, dobândit prin Succesiune, cota actuala 1/1 1) ȚĂRANU MIHAI, nepot de fiu, dom. în Petroșnița	A1

C. Partea III. SARCINI .

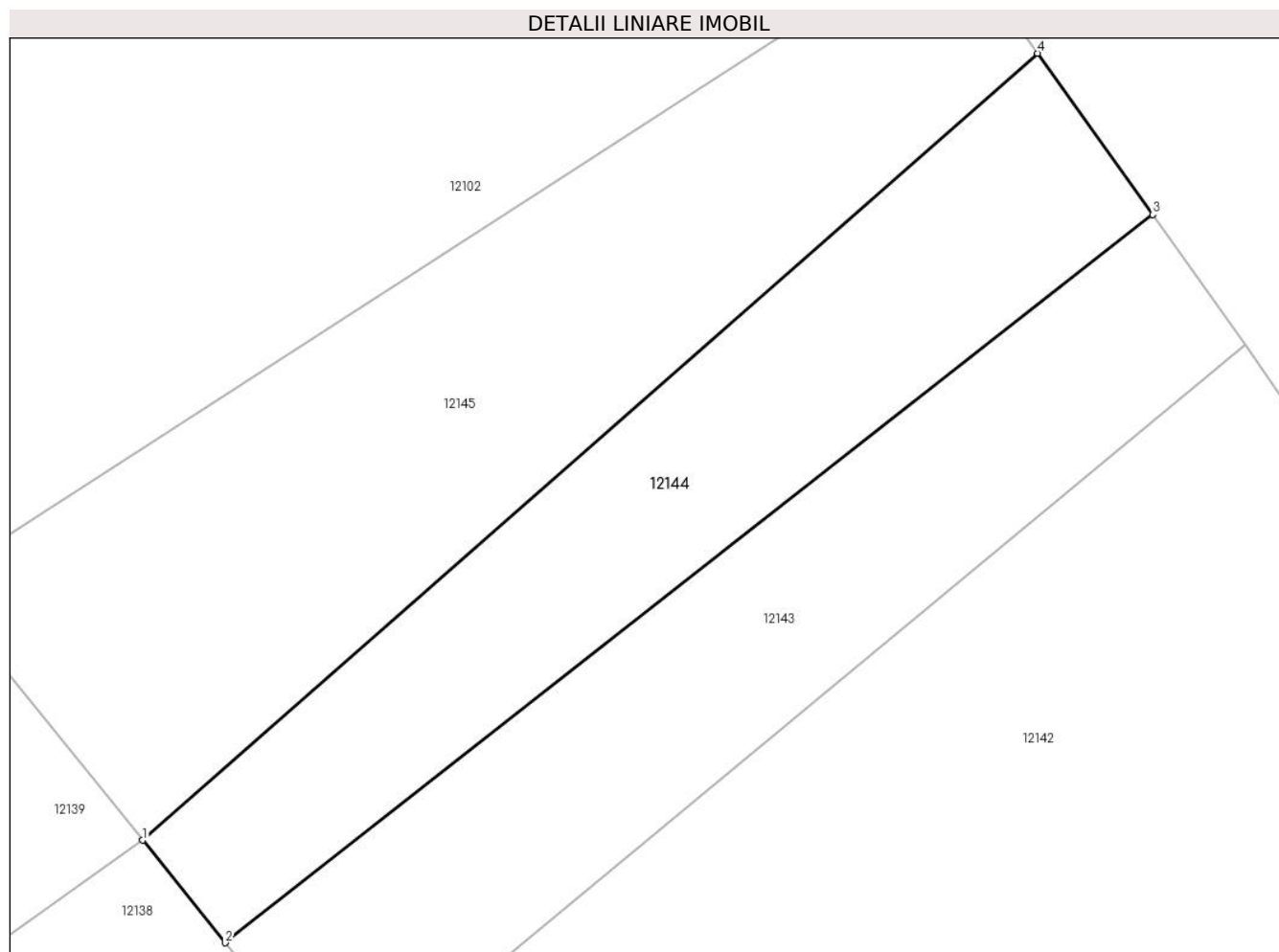
Inscrieri privind dezmembramintele dreptului de proprietate, drepturi reale de garanție și sarcini	Referințe
NU SUNT	

Anexa Nr. 1 La Partea I

Teren

Nr cadastral	Suprafața (mp)*	Observații / Referințe
	993	

* Suprafața este determinată în planul de proiecție Stereo 70.



Date referitoare la teren

Crt	Categorie folosință	Intravilan	Suprafața (mp)	Tarla	Parcelă	Nr. topo	Observații / Referințe
1	padure	NU	993	-	-	3350	Pădure în Poiana Fluturi

Lungime Segmente

1) Valorile lungimilor segmentelor sunt obținute din proiecție în plan.

Punct început	X / Y	Punct sfârșit	X / Y	Lungime segment (** (m)
1	280.063,962 427.597,18	2	280.069,834 427.589,865	9.38
2	280.069,834 427.589,865	3	280.136,051 427.641,831	84.173
3	280.136,051 427.641,831	4	280.127,833 427.653,336	14.139
4	280.127,833 427.653,336	1	280.063,962 427.597,18	85.047

** Lungimile segmentelor sunt determinate în planul de proiecție Stereo 70 și sunt rotunjite la 1 milimetru.

***** Distanţa dintre puncte este formată din segmente cumulate ce sunt mai mici decât valoarea 1 milimetru.**

**DATE DESPRE IMOBILUL NR. 12145**

Oficiul de Cadastru și Publicitate Imobiliară CARAS-SEVERIN
Biroul de Cadastru și Publicitate Imobiliară Caransebes

A. Partea I. Descrierea imobilului

TEREN Extravilan

Nr. CF vechi:289-Petroșnița
Nr. topografic:3349

Adresa: Jud. Caraș-Severin

Nr. Crt	Nr cadastral Nr. topografic	Suprafața* (mp)	Observații / Referințe
A1		1.479	Sector cadastral:28 Teren neimprejmuit;

B. Partea II. Proprietari și acte

Inscrieri privitoare la dreptul de proprietate și alte drepturi reale		Referințe
680 / 30/07/1965		
Act Notarial nr. 115, din 01/01/1964 emis de -;		
B1	Intabulare, drept de PROPRIETATE, dobândit prin Succesiune, cota actuala 1/1 1) ȚĂRANU MIHAI, nepot de fiu, dom. în Petroșnița	A1

C. Partea III. SARCINI .

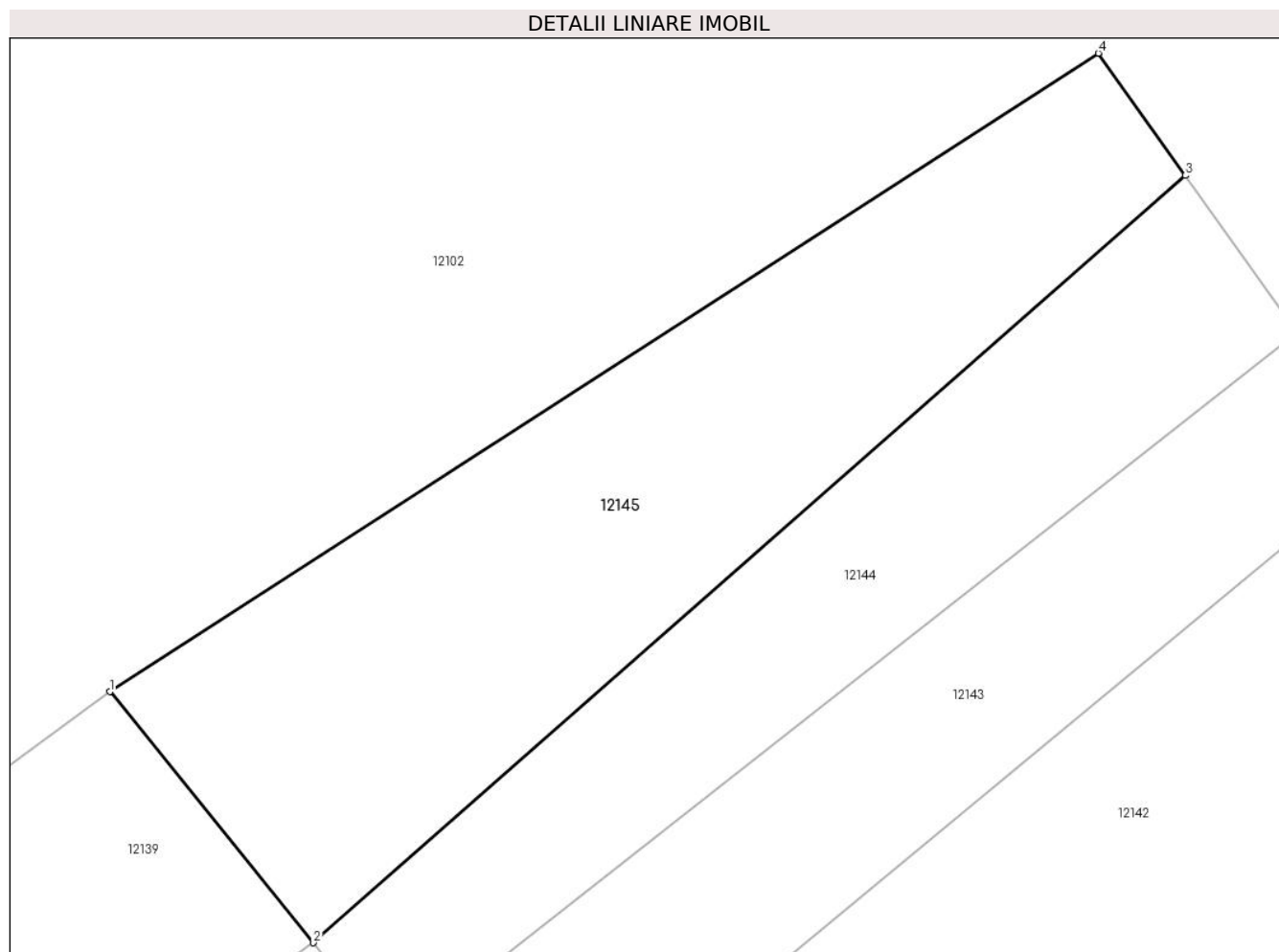
Inscrieri privind dezmembramintele dreptului de proprietate, drepturi reale de garanție și sarcini	Referințe
NU SUNT	

Anexa Nr. 1 La Partea I

Teren

Nr cadastral	Suprafața (mp)*	Observații / Referințe
	1.479	

* Suprafața este determinată în planul de proiecție Stereo 70.



Date referitoare la teren

Crt	Categorie folosință	Intra vilan	Suprafața (mp)	Tarla	Parcelă	Nr. topo	Observații / Referințe
1	padure	NU	1.479	-	-	3349	Pădure în Poiana Fluturi

Lungime Segmente

1) Valorile lungimilor segmentelor sunt obținute din proiecție în plan.

Punct început	X / Y	Punct sfârșit	X / Y	Lungime segment (** (m)
1	280.049,045 427.615,558	2	280.063,962 427.597,18	23.67
2	280.063,962 427.597,18	3	280.127,833 427.653,336	85.047
3	280.127,833 427.653,336	4	280.121,442 427.662,283	10.995
4	280.121,442 427.662,283	1	280.049,045 427.615,558	86.166

** Lungimile segmentelor sunt determinate în planul de proiecție Stereo 70 și sunt rotunjite la 1 milimetru.

***** Distanţa dintre puncte este formată din segmente cumulate ce sunt mai mici decât valoarea 1 milimetru.**

**DATE DESPRE IMOBILUL NR. 12146**

Oficiul de Cadastru și Publicitate Imobiliară CARAS-SEVERIN
Biroul de Cadastru și Publicitate Imobiliară Caransebes

A. Partea I. Descrierea imobilului

TEREN Extravilan

Nr. CF vechi:598-Petroșnița
Nr. topografic:3305

Adresa: Jud. Caraș-Severin

Nr. Crt	Nr cadastral Nr. topografic	Suprafața* (mp)	Observații / Referințe
A1		4.783	Sector cadastral:28 Teren neimprejmuit;

B. Partea II. Proprietari și acte

Inscrieri privitoare la dreptul de proprietate și alte drepturi reale		Referințe
/		
Act Administrativ nr. 1776, din 13/05/2024 emis de PRIMĂRIA COMUNEI BUCOȘNIȚA;		
B1	Inscrierea posesiei, drept de PROPRIETATE, dobandit prin Lege, cota actuala 1/1 1) NEIDENTIFICAT NEIDENTIFICAT	A1
Act Normativ nr. 7, din 13/03/1996 emis de PARLAMENTUL ROMÂNIEI;		
B2	SE NOTEAZĂ MENȚIUNEA DE PROPRIETAR NEIDENTIFICAT	A1

C. Partea III. SARCINI .

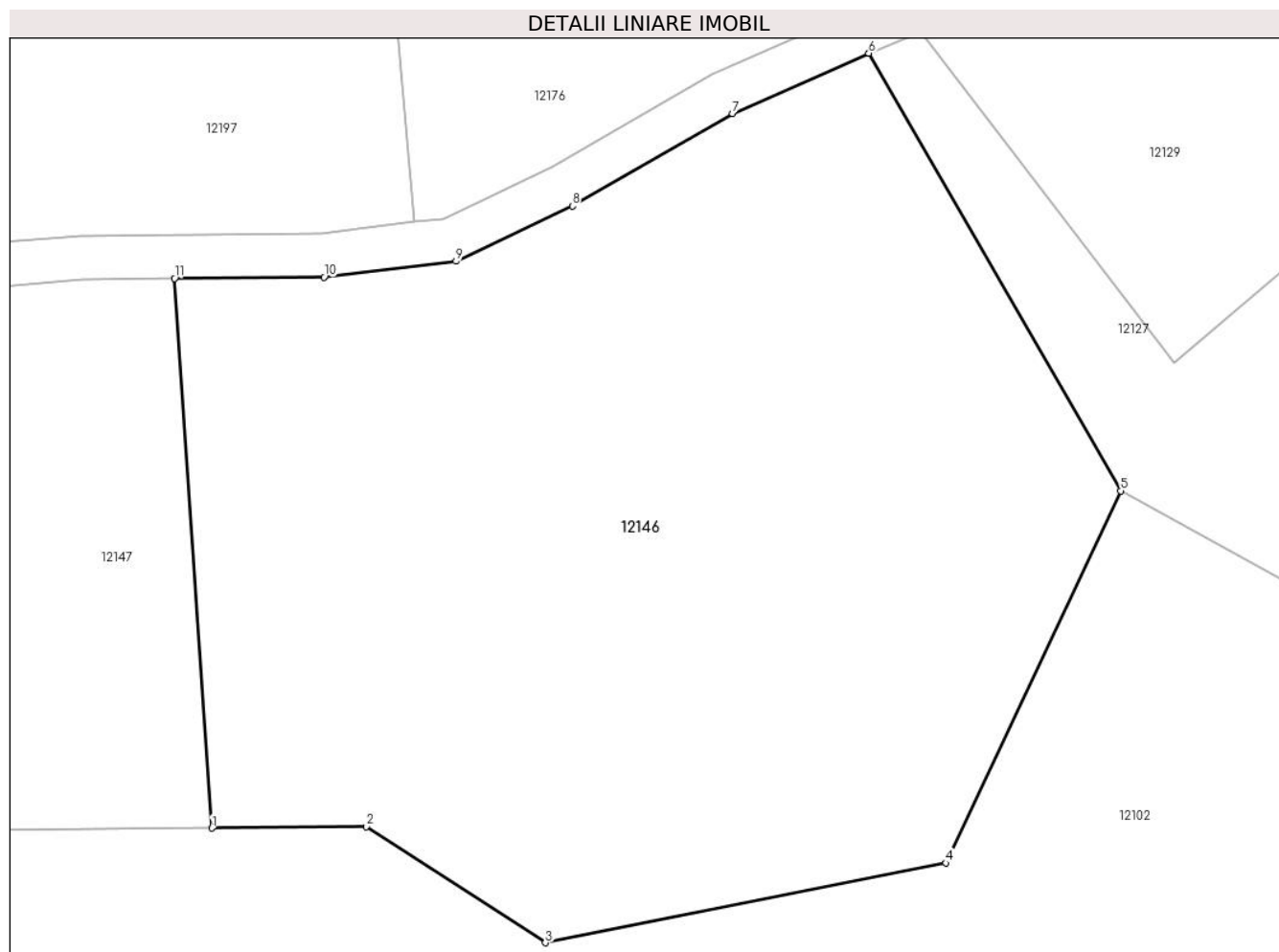
Inscrieri privind dezmembramintele dreptului de proprietate, drepturi reale de garanție și sarcini	Referințe
NU SUNT	

Anexa Nr. 1 La Partea I

Teren

Nr cadastral	Suprafața (mp)*	Observații / Referințe
	4.783	

* Suprafața este determinată în planul de proiecție Stereo 70.



Date referitoare la teren

Crt	Categorie folosință	Intra vilan	Suprafața (mp)	Tarla	Parcelă	Nr. topo	Observații / Referințe
1	pașune	NU	4.783	-	-	3305	Pășune în Poiana Fluturi

Lungime Segmente

1) Valorile lungimilor segmentelor sunt obținute din proiecție în plan.

Punct început	X / Y	Punct sfârșit	X / Y	Lungime segment (** (m)
1	280.444,483 427.636,243	2	280.458,545 427.636,389	14.063
2	280.458,545 427.636,389	3	280.474,852 427.625,817	19.434
3	280.474,852 427.625,817	4	280.511,321 427.633,08	37.185
4	280.511,321 427.633,08	5	280.527,26 427.666,941	37.425
5	280.527,26 427.666,941	6	280.504,306 427.706,77	45.97

Punct început	X / Y	Punct sfârșit	X / Y	Lungime segment (** (m)
6	280.504,306 427.706,77	7	280.491,903 427.701,29	13.56
7	280.491,903 427.701,29	8	280.477,308 427.692,868	16.851
8	280.477,308 427.692,868	9	280.466,722 427.687,835	11.722
9	280.466,722 427.687,835	10	280.454,696 427.686,397	12.112
10	280.454,696 427.686,397	11	280.441,085 427.686,27	13.612
11	280.441,085 427.686,27	1	280.444,483 427.636,243	50.142

** Lungimile segmentelor sunt determinate în planul de proiecție Stereo 70 și sunt rotunjite la 1 milimetru.

*** Distanța dintre puncte este formată din segmente cumulate ce sunt mai mici decât valoarea 1 milimetru.

**DATE DESPRE IMOBILUL NR. 12147**

Oficiul de Cadastru și Publicitate Imobiliară CARAS-SEVERIN
Biroul de Cadastru și Publicitate Imobiliară Caransebes

A. Partea I. Descrierea imobilului

TEREN Extravilan

Nr. CF vechi:597-Petroșnița
Nr. topografic:3306

Adresa: Jud. Caraș-Severin

Nr. Crt	Nr cadastral Nr. topografic	Suprafața* (mp)	Observații / Referințe
A1		Din acte: 3.056 Masurata: 2.705	Sector cadastral:28 Teren neimprejmuit;

B. Partea II. Proprietari și acte

Inscrieri privitoare la dreptul de proprietate și alte drepturi reale	Referințe
246 / 06/03/1958	
Act Notarial nr. 89, din 01/01/1958 emis de NOTARIATUL DE STAT CARANSEBEȘ;	
B1	A1
Intabulare, drept de PROPRIETATE, dobandit prin Succesiune, cota actuala 1/1 1) ȚĂRANU ROMANIȚA, născ. Băcilă, fiica lui Iosif și a Mariei, dom. în Petroșnița	

C. Partea III. SARCINI .

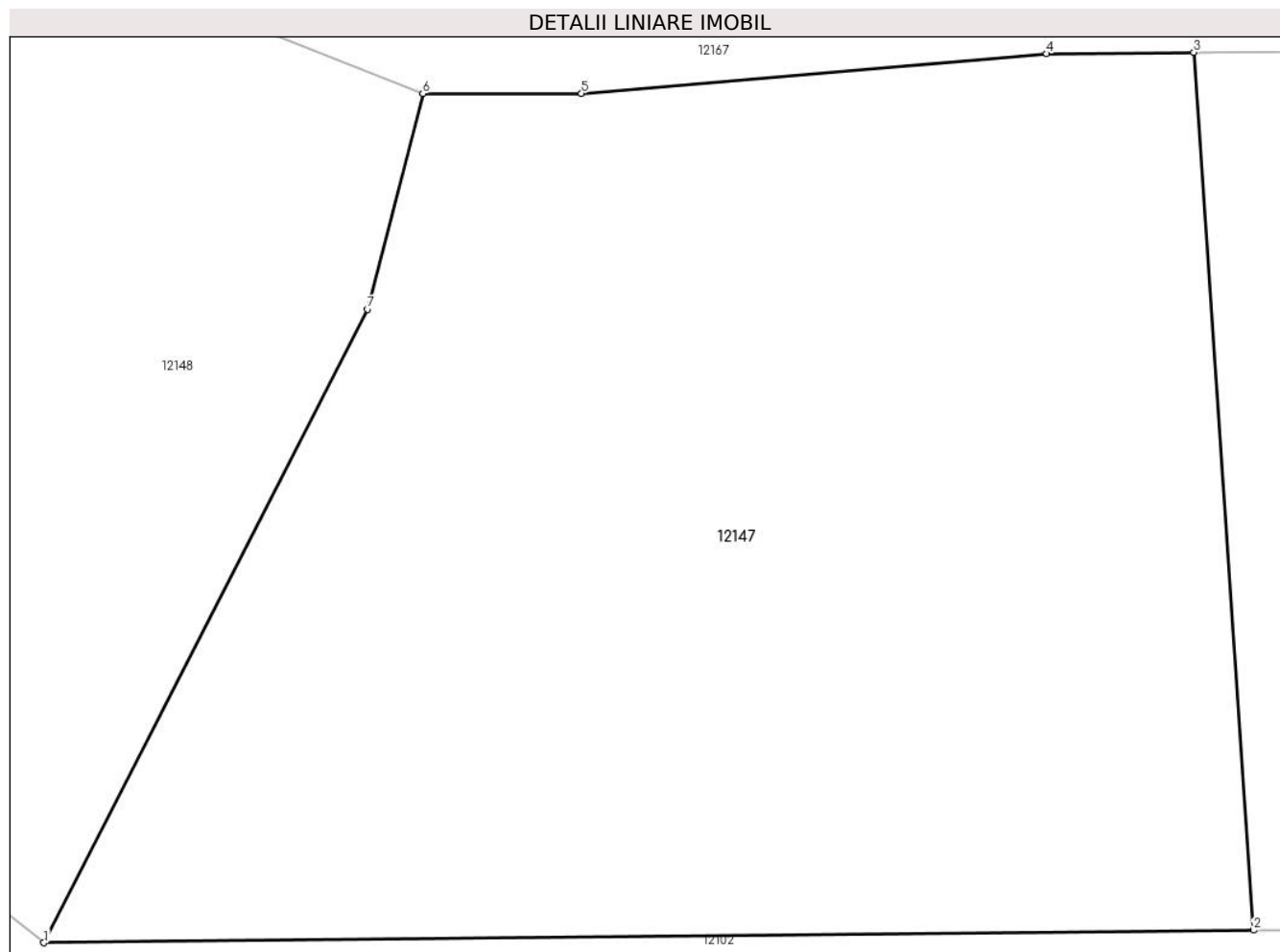
Inscrieri privind dezmembramintele dreptului de proprietate, drepturi reale de garanție și sarcini	Referințe
NU SUNT	

Anexa Nr. 1 La Partea I

Teren

Nr cadastral	Suprafața (mp)*	Observații / Referințe
	Din acte: 3.056 Masurata: 2.705	

* Suprafața este determinată în planul de proiecție Stereo 70.



Date referitoare la teren

Crt	Categorie folosință	Intra vilan	Suprafața (mp)	Tarla	Parcelă	Nr. topo	Observații / Referințe
1	pasune	NU	2.705	-	-	Parte din 3306	Pășune în Poiana Fluturi

Lungime Segmente

1) Valorile lungimilor segmentelor sunt obținute din proiecție în plan.

Punct început	X / Y	Punct sfârșit	X / Y	Lungime segment (** (m)
1	280.375,547 427.635,53	2	280.444,483 427.636,243	68.94
2	280.444,483 427.636,243	3	280.441,085 427.686,27	50.142
3	280.441,085 427.686,27	4	280.432,701 427.686,191	8.384
4	280.432,701 427.686,191	5	280.406,184 427.683,932	26.613
5	280.406,184 427.683,932	6	280.397,14 427.683,932	9.044

Punct început	X / Y	Punct sfârșit	X / Y	Lungime segment (** (m)
6	280.397,14 427.683,932	7	280.394,001 427.671,631	12.695
7	280.394,001 427.671,631	1	280.375,547 427.635,53	40.544

** Lungimile segmentelor sunt determinate în planul de proiecție Stereo 70 și sunt rotunjite la 1 milimetru.

*** Distanța dintre puncte este formată din segmente cumulate ce sunt mai mici decât valoarea 1 milimetru.

**DATE DESPRE IMOBILUL NR. 12148**

Oficiul de Cadastru și Publicitate Imobiliară CARAS-SEVERIN
Biroul de Cadastru și Publicitate Imobiliară Caransebes

A. Partea I. Descrierea imobilului

TEREN Extravilan

Nr. CF vechi:448-Petroșnița
Nr. topografic:3309

Adresa: Jud. Caraș-Severin

Nr. Crt	Nr cadastral Nr. topografic	Suprafața* (mp)	Observații / Referințe
A1		Din acte: 1.806 Masurata: 1.522	Sector cadastral:28 Teren neimprejmit;

B. Partea II. Proprietari și acte

Inscrieri privitoare la dreptul de proprietate și alte drepturi reale		Referințe
855 / 04/04/1935		
Certificat De Mostenitor nr. 1043, din 01/01/1922 emis de Judecatoria Caransebes;		
B1	Intabulare, drept de PROPRIETATE, mostenire, dobandit prin Succesiune, cota actuala 2/12, cota initiala 2/12 1) MUHU NISTOR , (a lui Trandafir)	A1
1972 / 30/10/1942		
Contract De Donatie nr. -, din 04/08/1941 emis de -;		
B2	Intabulare, drept de PROPRIETATE, donatie, dobandit prin Conventie, cota actuala 1/12, cota initiala 1/12 1) MUHU ILIE , (casatorit cu Floarea Iovanovici)	A1
B3	Interdictie de instrainare si grevare, in favoarea: 1) MUHU PETRU , (casatorit cu Floarea Gherga; fiul lui Trandafir)	A1
166 / 02/02/1972		
Certificat De Mostenitor nr. 331, din 01/01/1971 emis de Notariatul de stat local Caransebes;		
B4	Intabulare, drept de PROPRIETATE, mostenire, dobandit prin Succesiune, cota actuala 9/12, cota initiala 9/12 1) LINU PETRU , (stranepot de fiu)	A1

C. Partea III. SARCINI .

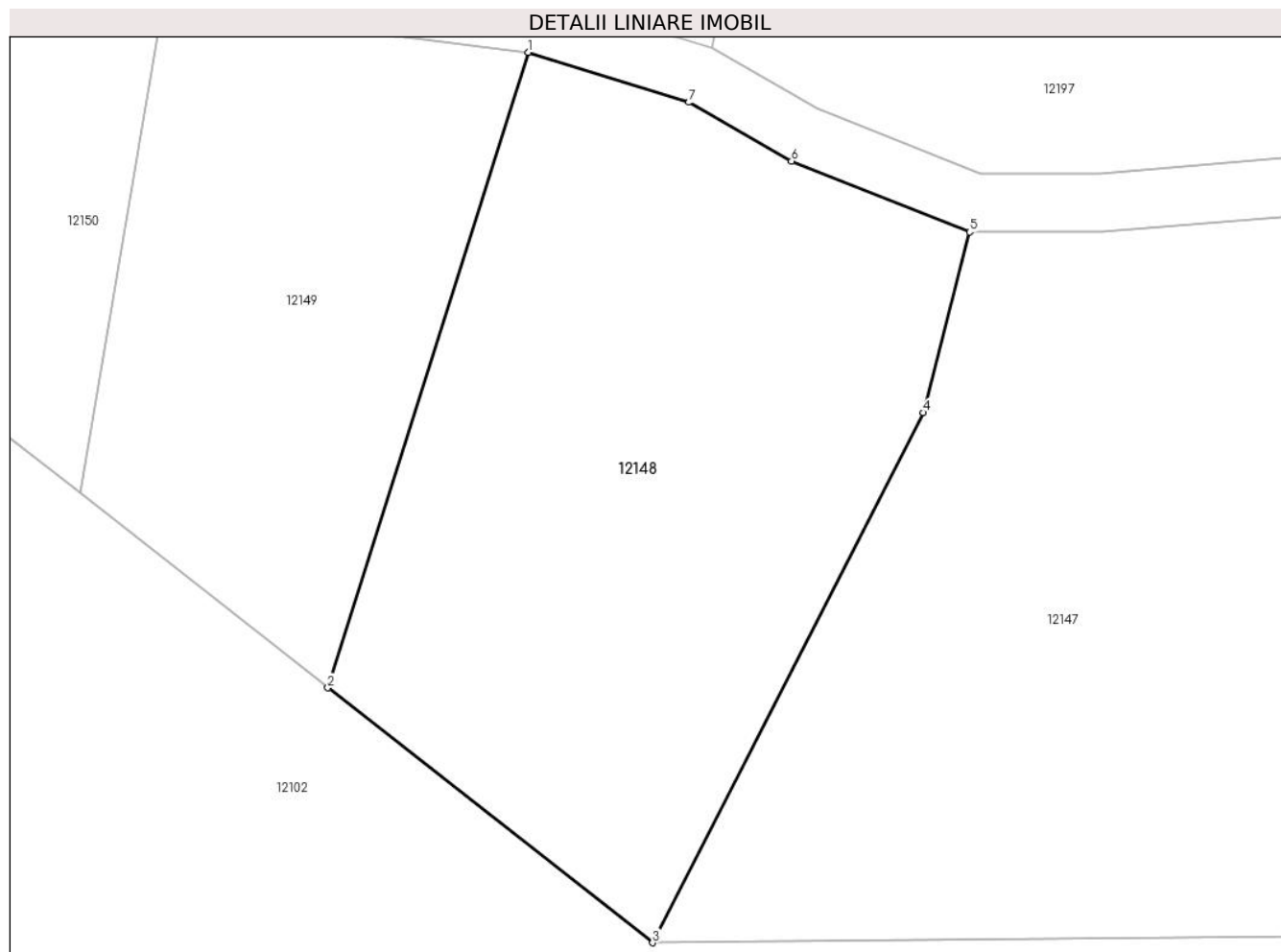
Inscrieri privind dezmembramintele dreptului de proprietate, drepturi reale de garanție și sarcini	Referințe
NU SUNT	

Anexa Nr. 1 La Partea I

Teren

Nr cadastral	Suprafața (mp)*	Observații / Referințe
	Din acte: 1.806 Masurata: 1.522	

* Suprafața este determinată în planul de proiecție Stereo 70.



Date referitoare la teren

Crt	Categorie folosință	Intra vilan	Suprafața (mp)	Tarla	Parcelă	Nr. topo	Observații / Referințe
1	pașune	NU	1.522	-	-	3309	Pășune în Poiana Fluturi

Lungime Segmente

1) Valorile lungimilor segmentelor sunt obținute din proiecție în plan.

Punct început	X / Y	Punct sfârșit	X / Y	Lungime segment (** (m)
1	280.367,074 427.696,165	2	280.353,427 427.652,885	45.381
2	280.353,427 427.652,885	3	280.375,547 427.635,53	28.116
3	280.375,547 427.635,53	4	280.394,001 427.671,631	40.544
4	280.394,001 427.671,631	5	280.397,14 427.683,932	12.695
5	280.397,14 427.683,932	6	280.385,012 427.688,759	13.053

Punct început	X / Y	Punct sfârșit	X / Y	Lungime segment (** (m)
6	280.385,012 427.688,759	7	280.378,023 427.692,765	8.056
7	280.378,023 427.692,765	1	280.367,074 427.696,165	11.465

** Lungimile segmentelor sunt determinate în planul de proiecție Stereo 70 și sunt rotunjite la 1 milimetru.

*** Distanța dintre puncte este formată din segmente cumulate ce sunt mai mici decât valoarea 1 milimetru.

**DATE DESPRE IMOBILUL NR. 12149**

Oficiul de Cadastru și Publicitate Imobiliară CARAS-SEVERIN
Biroul de Cadastru și Publicitate Imobiliară Caransebes

A. Partea I. Descrierea imobilului

TEREN Extravilan

Nr. CF vechi:430-Petroșnița
Nr. topografic:3310

Adresa: Jud. Caraș-Severin

Nr. Crt	Nr cadastral Nr. topografic	Suprafața* (mp)	Observații / Referințe
A1		879	Sector cadastral:28 Teren neimprejmuit;

B. Partea II. Proprietari și acte

Inscrieri privitoare la dreptul de proprietate și alte drepturi reale		Referințe
/		
Act Administrativ nr. 1776, din 13/05/2024 emis de PRIMĂRIA COMUNEI BUCOȘNIȚA;		
B1	Inscrierea posesiei, drept de PROPRIETATE, dobandit prin Lege, cota actuala 1/1 1) NEIDENTIFICAT NEIDENTIFICAT	A1
Act Normativ nr. 7, din 13/03/1996 emis de PARLAMENTUL ROMÂNIEI;		
B2	SE NOTEAZĂ MENȚIUNEA DE PROPRIETAR NEIDENTIFICAT	A1

C. Partea III. SARCINI .

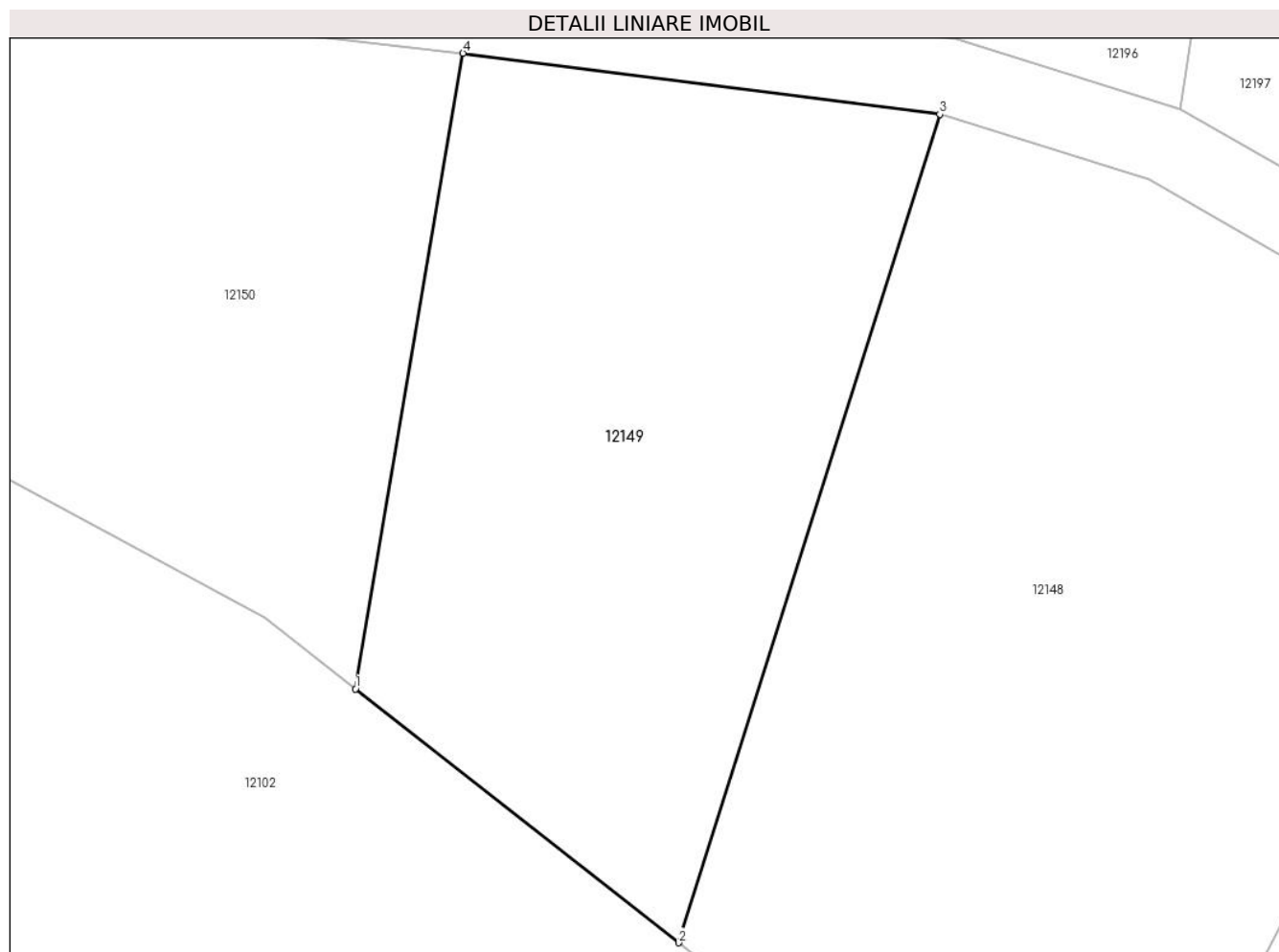
Inscrieri privind dezmembramintele dreptului de proprietate, drepturi reale de garanție și sarcini	Referințe
NU SUNT	

Anexa Nr. 1 La Partea I

Teren

Nr cadastral	Suprafața (mp)*	Observații / Referințe
	879	

* Suprafața este determinată în planul de proiecție Stereo 70.



Date referitoare la teren

Crt	Categorie folosință	Intra vilan	Suprafața (mp)	Tarla	Parcelă	Nr. topo	Observații / Referințe
1	pașune	NU	879	-	-	3310	Pășune în Poiana Fluturi

Lungime Segmente

1) Valorile lungimilor segmentelor sunt obținute din proiecție în plan.

Punct început	X / Y	Punct sfârșit	X / Y	Lungime segment (** (m)
1	280.336,531 427.666,142	2	280.353,427 427.652,885	21.476
2	280.353,427 427.652,885	3	280.367,074 427.696,165	45.381
3	280.367,074 427.696,165	4	280.342,145 427.699,351	25.132
4	280.342,145 427.699,351	1	280.336,531 427.666,142	33.68

** Lungimile segmentelor sunt determinate în planul de proiecție Stereo 70 și sunt rotunjite la 1 milimetru.

***** Distanţa dintre puncte este formată din segmente cumulate ce sunt mai mici decât valoarea 1 milimetru.**

**DATE DESPRE IMOBILUL NR. 12150**

Oficiul de Cadastru și Publicitate Imobiliară CARAS-SEVERIN
Biroul de Cadastru și Publicitate Imobiliară Caransebes

A. Partea I. Descrierea imobilului

TEREN Extravilan

Nr. CF vechi:433-Petroșnița
Nr. topografic:3313

Adresa: Jud. Caraș-Severin

Nr. Crt	Nr cadastral Nr. topografic	Suprafața* (mp)	Observații / Referințe
A1		667	Sector cadastral:28 Teren neimprejmuit;

B. Partea II. Proprietari și acte

Inscrieri privitoare la dreptul de proprietate și alte drepturi reale		Referințe
1449 / 18/05/1929		
Act Notarial nr. 0, din 29/04/1929 emis de -;		
B1	Intabulare, drept de PROPRIETATE, dobandit prin Conventie, cota actuala 1/1 1) MUHU ION , a lui Ion, din Petroșnița	A1
B2	Se notează interdicția de înstrăinare și grevare în favoarea lui 1) MUHU ELISAVETA , născ. Poenariu	A1

C. Partea III. SARCINI

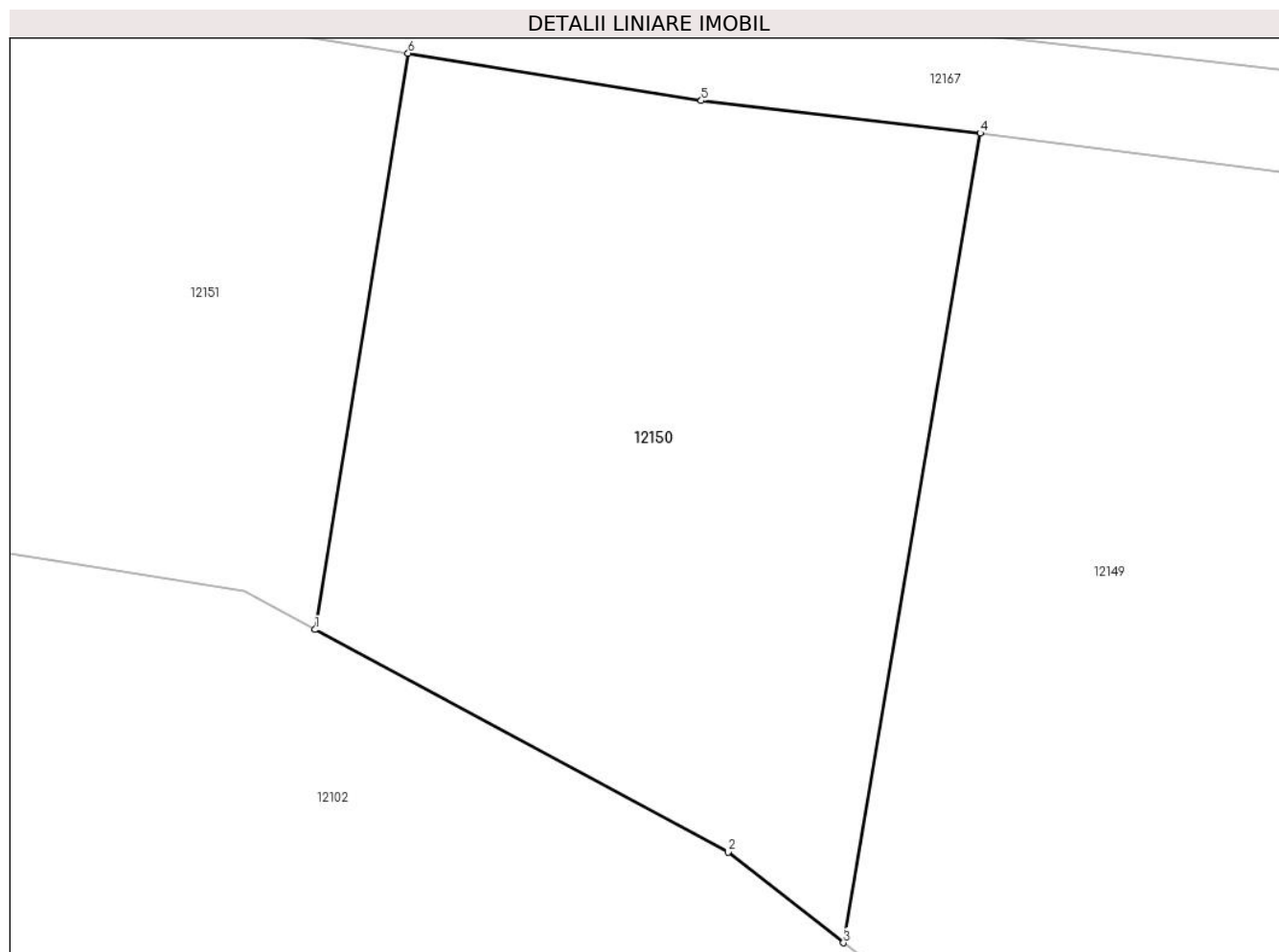
Inscrieri privind dezmembramintele dreptului de proprietate, drepturi reale de garanție și sarcini		Referințe
1449 / 18/05/1929		
Act Notarial nr. 0, din 29/04/1929 emis de -;		
C1	Intabulare, drept de UZUFRUCT VIAGER, cota actuala 1/1 1) MUHU ELISAVETA , născ. Poenariu	A1

Anexa Nr. 1 La Partea I

Teren

Nr cadastral	Suprafața (mp)*	Observații / Referințe
	667	

* Suprafața este determinată în planul de proiecție Stereo 70.



Date referitoare la teren

Crt	Categorie folosință	Intra vilan	Suprafața (mp)	Tarla	Parcelă	Nr. topo	Observații / Referințe
1	pașune	NU	667	-	-	3313	Pășune în Poiana Fluturi

Lungime Segmente

1) Valorile lungimilor segmentelor sunt obținute din proiecție în plan.

Punct început	X / Y	Punct sfârșit	X / Y	Lungime segment (** (m)
1	280.314,844 427.678,987	2	280.331,789 427.669,862	19.246
2	280.331,789 427.669,862	3	280.336,531 427.666,142	6.027
3	280.336,531 427.666,142	4	280.342,145 427.699,351	33.68
4	280.342,145 427.699,351	5	280.330,69 427.700,685	11.532
5	280.330,69 427.700,685	6	280.318,664 427.702,628	12.182

Punct început	X / Y	Punct sfârșit	X / Y	Lungime segment (** (m)
6	280.318,664 427.702,628	1	280.314,844 427.678,987	23.948

** Lungimile segmentelor sunt determinate în planul de proiecție Stereo 70 și sunt rotunjite la 1 milimetru.

*** Distanța dintre puncte este formată din segmente cumulate ce sunt mai mici decât valoarea 1 milimetru.

**DATE DESPRE IMOBILUL NR. 12151**

Oficiul de Cadastru și Publicitate Imobiliară CARAS-SEVERIN
Biroul de Cadastru și Publicitate Imobiliară Caransebes

A. Partea I. Descrierea imobilului

TEREN Extravilan

Nr. CF vechi:52, 1055-Petroșnița
Nr. topografic:3314/1, 3314/2

Adresa: Jud. Caraș-Severin

Nr. Crt	Nr cadastral Nr. topografic	Suprafața* (mp)	Observații / Referințe
A1		1.020	Sector cadastral:28 Teren neimprejmuit;

B. Partea II. Proprietari și acte

Inscrieri privitoare la dreptul de proprietate și alte drepturi reale		Referințe
/		
Act Administrativ nr. 1776, din 13/05/2024 emis de PRIMĂRIA COMUNEI BUCOȘNIȚA;		
B1	Inscrierea posesiei, drept de PROPRIETATE, dobandit prin Lege, cota actuala 1/1 1) NEIDENTIFICAT NEIDENTIFICAT	A1
Act Normativ nr. 7, din 13/03/1996 emis de PARLAMENTUL ROMÂNIEI;		
B2	SE NOTEAZĂ MENȚIUNEA DE PROPRIETAR NEIDENTIFICAT	A1

C. Partea III. SARCINI .

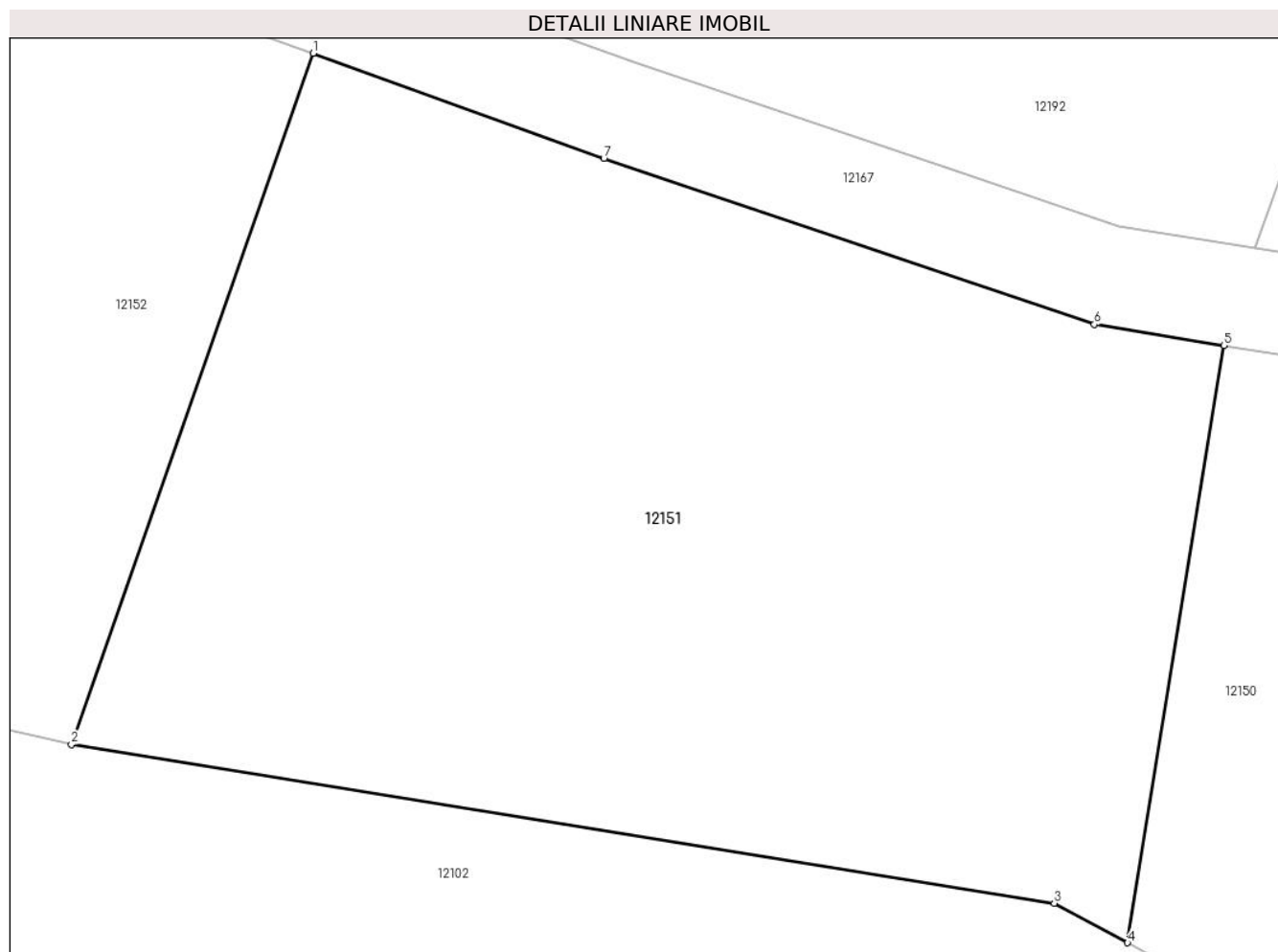
Inscrieri privind dezmembramintele dreptului de proprietate, drepturi reale de garanție și sarcini	Referințe
NU SUNT	

Anexa Nr. 1 La Partea I

Teren

Nr cadastral	Suprafața (mp)*	Observații / Referințe
	1.020	

* Suprafața este determinată în planul de proiecție Stereo 70.



Date referitoare la teren

Crt	Categorie folosință	Intravilan	Suprafața (mp)	Tarla	Parcelă	Nr. topo	Observații / Referințe
1	pașune	NU	1.020	-	-	3314/1, 3314/2	Pășune în Poiana Fluturi

Lungime Segmente

1) Valorile lungimilor segmentelor sunt obținute din proiecție în plan.

Punct început	X / Y	Punct sfârșit	X / Y	Lungime segment (** (m)
1	280.282,581 427.714,196	2	280.273,008 427.686,835	28.987
2	280.273,008 427.686,835	3	280.311,943 427.680,549	39.439
3	280.311,943 427.680,549	4	280.314,844 427.678,987	3.295
4	280.314,844 427.678,987	5	280.318,664 427.702,628	23.948
5	280.318,664 427.702,628	6	280.313,526 427.703,458	5.205

Punct început	X / Y	Punct sfârșit	X / Y	Lungime segment (** (m)
6	280.313,526 427.703,458	7	280.294,101 427.710,032	20.507
7	280.294,101 427.710,032	1	280.282,581 427.714,196	12.249

** Lungimile segmentelor sunt determinate în planul de proiecție Stereo 70 și sunt rotunjite la 1 milimetru.

*** Distanța dintre puncte este formată din segmente cumulate ce sunt mai mici decât valoarea 1 milimetru.

**DATE DESPRE IMOBILUL NR. 12152**

Oficiul de Cadastru și Publicitate Imobiliară CARAS-SEVERIN
Biroul de Cadastru și Publicitate Imobiliară Caransebes

A. Partea I. Descrierea imobilului

TEREN Extravilan

Nr. CF vechi:566-Petroșnița
Nr. topografic:3317

Adresa: Jud. Caraș-Severin

Nr. Crt	Nr cadastral Nr. topografic	Suprafața* (mp)	Observații / Referințe
A1		677	Sector cadastral:28 Teren neimprejmuit;

B. Partea II. Proprietari și acte

Inscrieri privitoare la dreptul de proprietate și alte drepturi reale		Referințe
668 / 02/03/1936		
Hotarare Judecatoreasca nr. 2084, din 01/01/1930 emis de JUDECĂTORIA MIXTĂ CARANSEBEȘ;		
B1	Intabulare, drept de PROPRIETATE, dobandit prin Hotarare Judecatoreasca, cota actuala 2/4 1) VERCA ICONIA, fiica lui Todor, dom. în Petroșnița	A1
/		
Act Notarial nr. 0, din 02/04/1931 emis de -;		
B2	Se notează interdicția de înstrăinare și grevare în favoarea lui 1) HAMAT OFELIA, născ. Verca	A1
1121 / 06/05/1994		
Act Notarial nr. 1546, din 01/01/1994 emis de NOTARIATUL CARANSEBEȘ;		
B3	Intabulare, drept de PROPRIETATE, dobandit prin Iesire Din Indiviziune, cota actuala 2/4 1) HAMAT ILIE	A1

C. Partea III. SARCINI .

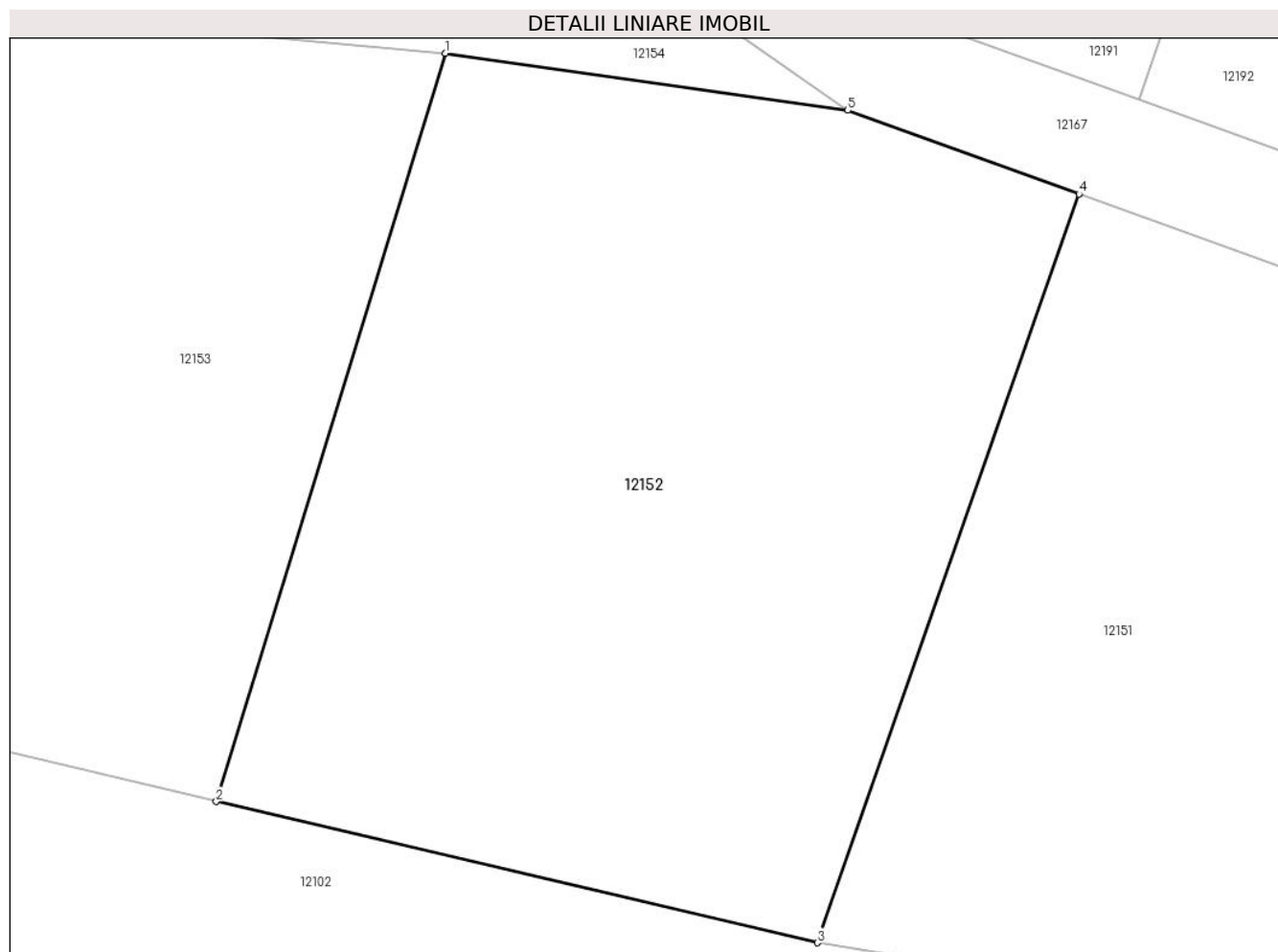
Inscrieri privind dezmembramintele dreptului de proprietate, drepturi reale de garanție și sarcini	Referințe
NU SUNT	

Anexa Nr. 1 La Partea I

Teren

Nr cadastral	Suprafața (mp)*	Observații / Referințe
	677	

* Suprafața este determinată în planul de proiecție Stereo 70.



Date referitoare la teren

Crt	Categorie folosință	Intravilan	Suprafața (mp)	Tarla	Parcelă	Nr. topo	Observații / Referințe
1	pașune	NU	677	-	-	3317	Pășune în Poiana Fluturi

Lungime Segmente

1) Valorile lungimilor segmentelor sunt obținute din proiecție în plan.

Punct început	X / Y	Punct sfârșit	X / Y	Lungime segment (** (m)
1	280.259,42 427.719,34	2	280.251,039 427.691,993	28.602
2	280.251,039 427.691,993	3	280.273,008 427.686,835	22.566
3	280.273,008 427.686,835	4	280.282,581 427.714,196	28.987
4	280.282,581 427.714,196	5	280.274,125 427.717,252	8.991
5	280.274,125 427.717,252	1	280.259,42 427.719,34	14.853

**** Lungimile segmentelor sunt determinate în planul de proiecţie Stereo 70 şi sunt rotunjite la 1 milimetru.**

***** Distanţa dintre puncte este formată din segmente cumulate ce sunt mai mici decât valoarea 1 milimetru.**

**DATE DESPRE IMOBILUL NR. 12153**

Oficiul de Cadastru și Publicitate Imobiliară CARAS-SEVERIN
Biroul de Cadastru și Publicitate Imobiliară Caransebes

A. Partea I. Descrierea imobilului

Nr. CF vechi:494-Petroșița
Nr. topografic:3318

TEREN Extravilan

Adresa: Jud. Caraș-Severin

Nr. Crt	Nr cadastral Nr. topografic	Suprafața* (mp)	Observații / Referințe
A1		1.805	Sector cadastral:28 Teren neimprejmuit;

B. Partea II. Proprietari și acte

Inscrieri privitoare la dreptul de proprietate și alte drepturi reale	Referințe	
1 / 01/01/1900		
Act Notarial nr. 0, din 01/01/1900 emis de -;		
B1	Intabulare, drept de PROPRIETATE, dobandit prin Conventie, cota actuala 336/7056 1) POENARU SIMION	A1
B2	Intabulare, drept de PROPRIETATE, dobandit prin Conventie, cota actuala 336/7056 1) LINU PAVEL	A1
1613 / 30/07/1920		
Hotarare Judecatoreasca nr. 544, din 01/01/1919 emis de JUDECĂTORIA DE OCOL CARANSEBEȘ;		
B3	Intabulare, drept de PROPRIETATE, dobandit prin Hotarare Judecatoreasca, cota actuala 336/7056 1) POENARIU SAMFIR	A1
1378 / 10/06/1924		
Act Notarial nr. 0, din 15/05/1924 emis de -;		
B4	Intabulare, drept de PROPRIETATE, dobandit prin Conventie, cota actuala 1384/7056 1) POENARIU SAMFIU, dom. în Petroșița	A1
1417 / 08/05/1930		
Hotarare Judecatoreasca nr. 7399, din 01/01/1927 emis de JUDECĂTORIA CARANSEBEȘ;		
B5	Intabulare, drept de PROPRIETATE, dobandit prin Hotarare Judecatoreasca, cota actuala 448/7056 1) POENARIU DRAGALINA, dom. în Petroșița	A1
B6	Intabulare, drept de PROPRIETATE, dobandit prin Hotarare Judecatoreasca, cota actuala 96/7056 1) POENARIU SIMION, căs. cu Elisaveta Carabaș	A1
B7	Intabulare, drept de PROPRIETATE, dobandit prin Hotarare Judecatoreasca, cota actuala 96/7056 1) LINU MARIA, născ. Poenariu	A1
B8	Intabulare, drept de PROPRIETATE, dobandit prin Hotarare Judecatoreasca, cota actuala 96/7056 1) DORCA SEMENICA, născ. Poenariu	A1
B9	Intabulare, drept de PROPRIETATE, dobandit prin Hotarare Judecatoreasca, cota actuala 96/7056 1) POENARIU SAMFIU, a lui Florea, dom. în Petroșița	A1
1491 / 21/09/1944		
Act Notarial nr. 0, din 05/04/1944 emis de JUDECĂTORIA CARANSEBEȘ;		
B10	Intabulare, drept de PROPRIETATE, dobandit prin Conventie, cota actuala 456/7056 1) POENARIU FLOAREA, născ. Dorca, dom. în Petroșița	A1
487 / 07/05/1958		
Act Notarial nr. 456, din 01/01/1957 emis de NOTARIATUL CARANSEBEȘ;		
B11	Intabulare, drept de PROPRIETATE, dobandit prin Succesiune, cota actuala 312/7056 1) POENARIU SOLOMIA	A1
565 / 18/06/1966		
Act Notarial nr. 0, din 08/09/1942 emis de -;		

Inscrieri privitoare la dreptul de proprietate și alte drepturi reale		Referințe
B12	Se notează interdicția de înstrăinare și grevare în favoarea lui 1) POENARIU ION , căs. cu Petria născ. Cărăbaș fost căs. cu Elisabeta născ. Dorca, dom. în Petroșnița	A1
498 / 19/05/1986		
Act Notarial nr. 140, din 01/01/1986 emis de NOTARIATUL CARANSEBEȘ;		
B13	Intabulare, drept de PROPRIETATE drept moștenire legală, dobândit prin Succesiune, cota actuala 862/7056 1) BACILĂ VERSAVIA , născ. Poienariu	A1
B14	Intabulare, drept de PROPRIETATE drept moștenire legală, dobândit prin Succesiune, cota actuala 862/7056 1) IMBRE MARIA , născ. Poienariu	A1
886 / 21/09/1987		
Act Notarial nr. 372, din 01/01/1987 emis de NOTARIATUL CARANSEBEȘ;		
B15	Intabulare, drept de PROPRIETATE drept moștenire legală, părți egale, dobândit prin Succesiune, cota actuala 1340/7056 1) BACILĂ VERSAVIA , născ. Poienariu 2) IMBRE MARIA , născ. Poienariu	A1

C. Partea III. SARCINI

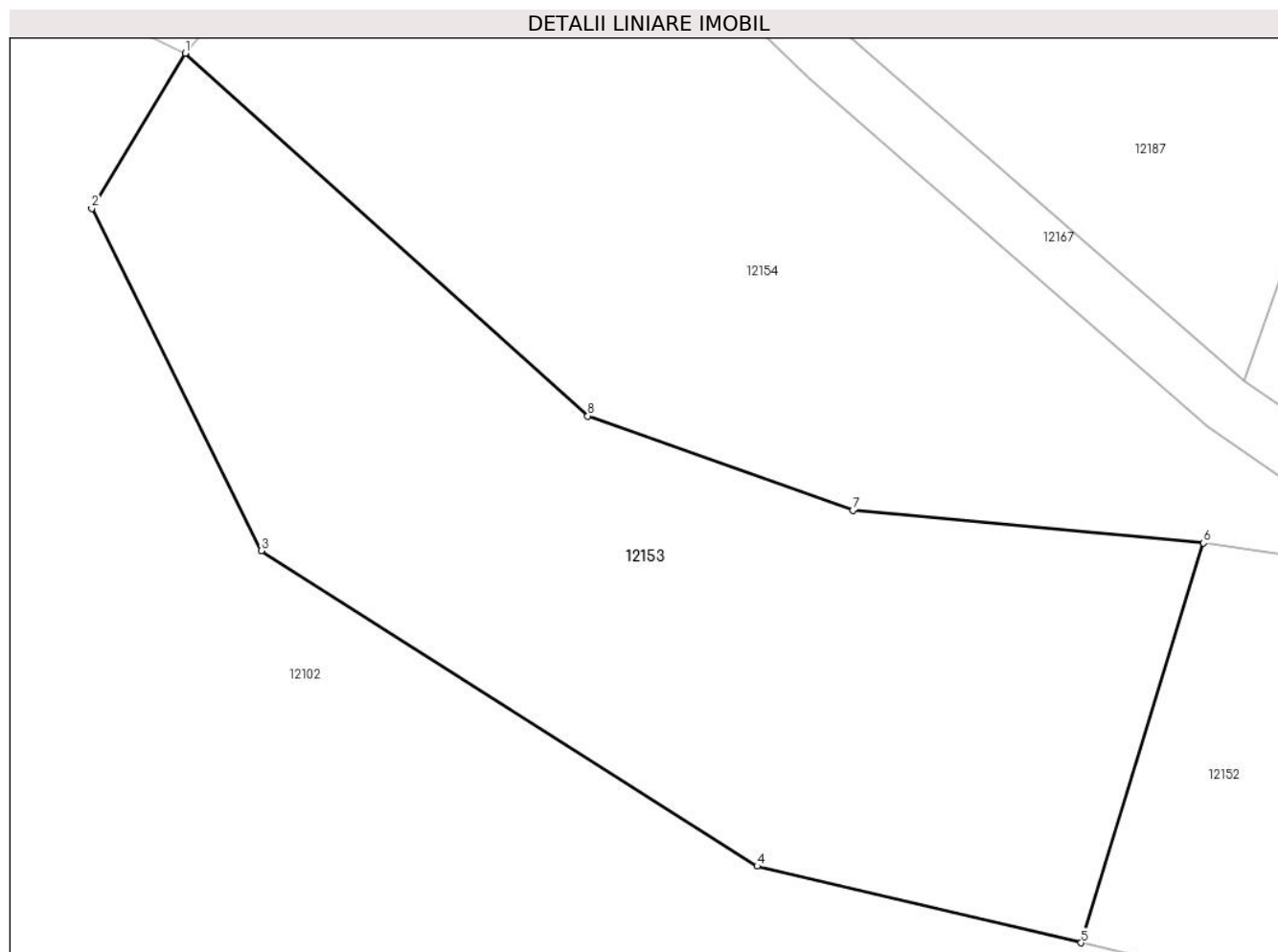
Inscrieri privind dezmembramintele dreptului de proprietate, drepturi reale de garanție și sarcini		Referințe
659 / 11/04/1942		
Act Notarial nr. 0, din 11/01/1937 emis de -;		
C1	Intabulare, drept de UZUFRUCT VIAGER, cota actuala 1/1 1) POENARIU PAVEL , fiul lui Floria, dom. în Petroșnița	A1

Anexa Nr. 1 La Partea I

Teren

Nr cadastral	Suprafața (mp)*	Observații / Referințe
	1.805	

* Suprafața este determinată în planul de proiecție Stereo 70.



Date referitoare la teren

Crt	Categorie folosință	Intravilan	Suprafața (mp)	Tarla	Parcelă	Nr. topo	Observații / Referințe
1	pașune	NU	1.805	-	-	3318	Pășune în Poiana Fluturi

Lungime Segmente

1) Valorile lungimilor segmentelor sunt obținute din proiecție în plan.

Punct început	X / Y	Punct sfârșit	X / Y	Lungime segment (** (m)
1	280.189,696 427.752,848	2	280.183,303 427.742,231	12.393
2	280.183,303 427.742,231	3	280.194,906 427.718,815	26.133
3	280.194,906 427.718,815	4	280.228,858 427.697,233	40.231
4	280.228,858 427.697,233	5	280.251,039 427.691,993	22.792
5	280.251,039 427.691,993	6	280.259,42 427.719,34	28.602

Punct început	X / Y	Punct sfârșit	X / Y	Lungime segment (** (m)
6	280.259,42 427.719,34	7	280.235,403 427.721,574	24.121
7	280.235,403 427.721,574	8	280.217,253 427.728,029	19.264
8	280.217,253 427.728,029	1	280.189,696 427.752,848	37.086

** Lungimile segmentelor sunt determinate în planul de proiecție Stereo 70 și sunt rotunjite la 1 milimetru.

*** Distanța dintre puncte este formată din segmente cumulate ce sunt mai mici decât valoarea 1 milimetru.

**DATE DESPRE IMOBILUL NR. 12154**

Oficiul de Cadastru și Publicitate Imobiliară CARAS-SEVERIN
Biroul de Cadastru și Publicitate Imobiliară Caransebes

A. Partea I. Descrierea imobilului

TEREN Extravilan

Nr. CF vechi:494-Petroșița

Nr. topografic:Parte din 3319/1, 3319/2

Adresa: Jud. Caraș-Severin

Nr. Crt	Nr cadastral Nr. topografic	Suprafața* (mp)	Observații / Referințe
A1		1.784	Sector cadastral:28 Teren neimprejmuit;

B. Partea II. Proprietari și acte

Inscrieri privitoare la dreptul de proprietate și alte drepturi reale		Referințe
1 / 01/01/1900		
Act Notarial nr. 0, din 01/01/1900 emis de -;		
B1	Intabulare, drept de PROPRIETATE, dobandit prin Conventie, cota actuala 336/7056 1) POENARU SIMION	A1
B2	Intabulare, drept de PROPRIETATE, dobandit prin Conventie, cota actuala 336/7056 1) LINU PAVEL	A1
1613 / 30/07/1920		
Hotarare Judecatoreasca nr. 544, din 01/01/1919 emis de JUDECĂTORIA DE OCOL CARANSEBEȘ;		
B3	Intabulare, drept de PROPRIETATE, dobandit prin Hotarare Judecatoreasca, cota actuala 336/7056 1) POENARIU SAMFIR	A1
1378 / 10/06/1924		
Act Notarial nr. 0, din 15/05/1924 emis de -;		
B4	Intabulare, drept de PROPRIETATE, dobandit prin Conventie, cota actuala 1384/7056 1) POENARIU SAMFIU, dom. în Petroșița	A1
1417 / 08/05/1930		
Hotarare Judecatoreasca nr. 7399, din 01/01/1927 emis de JUDECĂTORIA CARANSEBEȘ;		
B5	Intabulare, drept de PROPRIETATE, dobandit prin Hotarare Judecatoreasca, cota actuala 448/7056 1) POENARIU DRAGALINA, dom. în Petroșița	A1
B6	Intabulare, drept de PROPRIETATE, dobandit prin Hotarare Judecatoreasca, cota actuala 96/7056 1) POENARIU SIMION, căs. cu Elisaveta Carabaș	A1
B7	Intabulare, drept de PROPRIETATE, dobandit prin Hotarare Judecatoreasca, cota actuala 96/7056 1) LINU MARIA, născ. Poenariu	A1
B8	Intabulare, drept de PROPRIETATE, dobandit prin Hotarare Judecatoreasca, cota actuala 96/7056 1) DORCA SEMENICA, născ. Poenariu	A1
B9	Intabulare, drept de PROPRIETATE, dobandit prin Hotarare Judecatoreasca, cota actuala 96/7056 1) POENARIU SAMFIU, a lui Florea, dom. în Petroșița	A1
1491 / 21/09/1944		
Act Notarial nr. 0, din 05/04/1944 emis de JUDECĂTORIA CARANSEBEȘ;		
B10	Intabulare, drept de PROPRIETATE, dobandit prin Conventie, cota actuala 456/7056 1) POENARIU FLOAREA, născ. Dorca, dom. în Petroșița	A1
487 / 07/05/1958		
Act Notarial nr. 456, din 01/01/1957 emis de NOTARIATUL CARANSEBEȘ;		
B11	Intabulare, drept de PROPRIETATE, dobandit prin Succesiune, cota actuala 312/7056 1) POENARIU SOLOMIA	A1
565 / 18/06/1966		
Act Notarial nr. 0, din 08/09/1942 emis de -;		

Inscrieri privitoare la dreptul de proprietate și alte drepturi reale		Referințe
B12	Se notează interdicția de înstrăinare și grevare în favoarea lui 1) POENARIU ION , căs. cu Petria născ. Cărăbaș fost căs. cu Elisabeta născ. Dorca, dom. în Petroșnița	A1
498 / 19/05/1986		
Act Notarial nr. 140, din 01/01/1986 emis de NOTARIATUL CARANSEBEȘ;		
B13	Intabulare, drept de PROPRIETATE drept moștenire legală, dobândit prin Succesiune, cota actuala 862/7056 1) BACILĂ VERSAVIA , născ. Poienariu	A1
B14	Intabulare, drept de PROPRIETATE drept moștenire legală, dobândit prin Succesiune, cota actuala 862/7056 1) IMBRE MARIA , născ. Poienariu	A1
886 / 21/09/1987		
Act Notarial nr. 372, din 01/01/1987 emis de NOTARIATUL CARANSEBEȘ;		
B15	Intabulare, drept de PROPRIETATE drept moștenire legală, părți egale, dobândit prin Succesiune, cota actuala 1340/7056 1) BACILĂ VERSAVIA , născ. Poienariu 2) IMBRE MARIA , născ. Poienariu	A1

C. Partea III. SARCINI

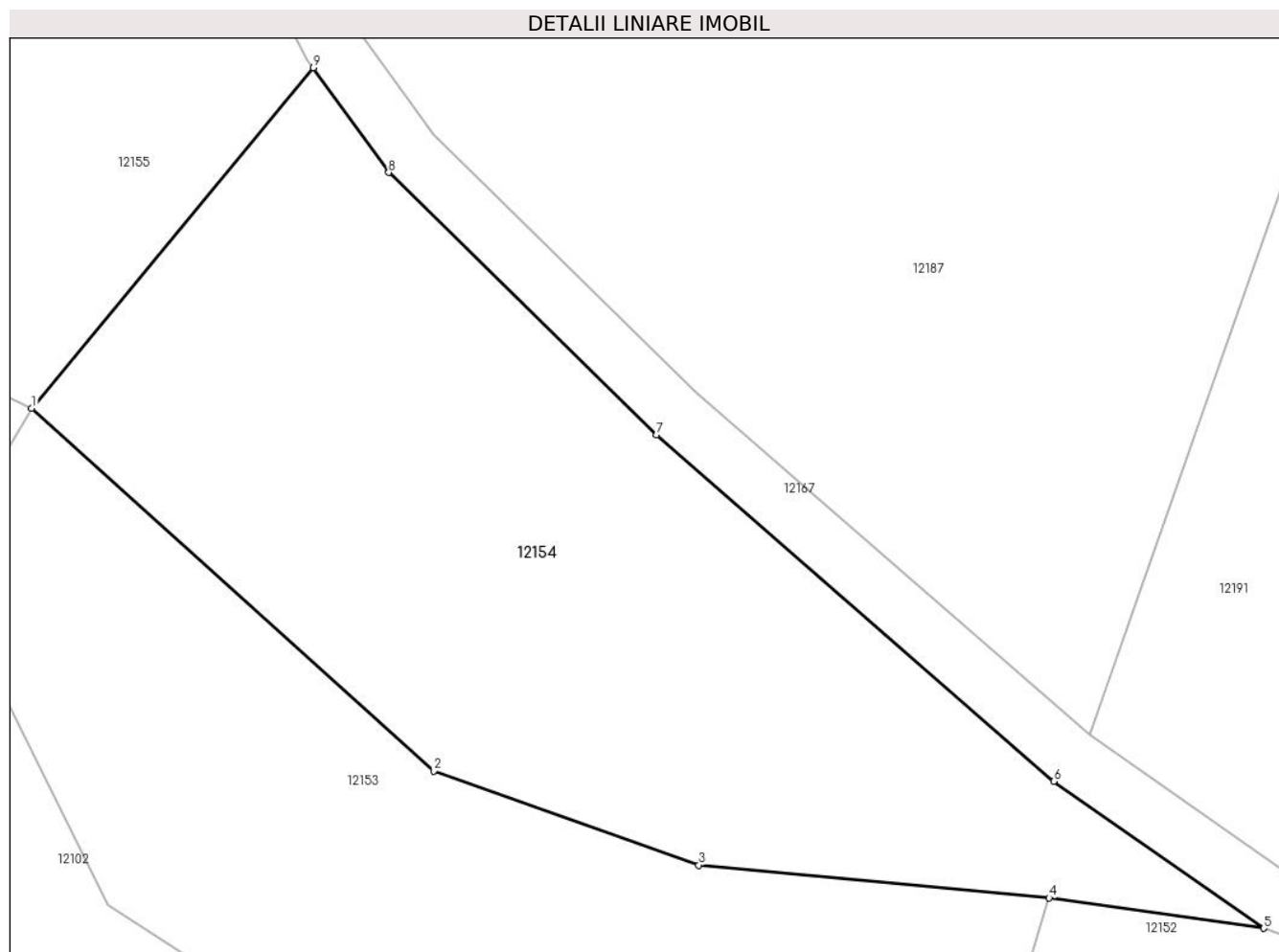
Inscrieri privind dezmembramintele dreptului de proprietate, drepturi reale de garanție și sarcini		Referințe
659 / 11/04/1942		
Act Notarial nr. 0, din 11/01/1937 emis de -;		
C1	Intabulare, drept de UZUFRUCT VIAGER, cota actuala 1/1 1) POENARIU PAVEL , fiul lui Floria, dom. în Petroșnița	A1

Anexa Nr. 1 La Partea I

Teren

Nr cadastral	Suprafața (mp)*	Observații / Referințe
	1.784	

* Suprafața este determinată în planul de proiecție Stereo 70.



Date referitoare la teren

Crt	Categorie folosință	Intravilan	Suprafața (mp)	Tarla	Parcelă	Nr. topo	Observații / Referințe
1	pasune	NU	1.784	-	-	Parte din 3319/1, 3319/2	Pășune în Poiana Fluturi

Lungime Segmente

1) Valorile lungimilor segmentelor sunt obținute din proiecție în plan.

Punct început	X / Y	Punct sfârșit	X / Y	Lungime segment (** (m))
1	280.189,696 427.752,848	2	280.217,253 427.728,029	37.086
2	280.217,253 427.728,029	3	280.235,403 427.721,574	19.264
3	280.235,403 427.721,574	4	280.259,42 427.719,34	24.121
4	280.259,42 427.719,34	5	280.274,125 427.717,252	14.853

Punct început	X / Y	Punct sfârșit	X / Y	Lungime segment (** (m)
5	280.274,125 427.717,252	6	280.259,735 427.727,318	17.561
6	280.259,735 427.727,318	7	280.232,499 427.751,045	36.122
7	280.232,499 427.751,045	8	280.214,171 427.769,001	25.658
8	280.214,171 427.769,001	9	280.209,0 427.776,179	8.847
9	280.209,0 427.776,179	1	280.189,696 427.752,848	30.282

** Lungimile segmentelor sunt determinate în planul de proiecție Stereo 70 și sunt rotunjite la 1 milimetru.

*** Distanța dintre puncte este formată din segmente cumulate ce sunt mai mici decât valoarea 1 milimetru.

**DATE DESPRE IMOBILUL NR. 12155**

Oficiul de Cadastru și Publicitate Imobiliară CARAS-SEVERIN
Biroul de Cadastru și Publicitate Imobiliară Caransebes

A. Partea I. Descrierea imobilului

TEREN Extravilan

Nr. CF vechi:886, 268-Petroșnița
Nr. topografic:3327, Parte din 3326

Adresa: Jud. Caraș-Severin

Nr. Crt	Nr cadastral Nr. topografic	Suprafața* (mp)	Observații / Referințe
A1		3.218	Sector cadastral:28 Teren neimprejmuit;

B. Partea II. Proprietari și acte

Inscrieri privitoare la dreptul de proprietate și alte drepturi reale		Referințe
/		
Act Administrativ nr. 1776, din 13/05/2024 emis de PRIMĂRIA COMUNEI BUCOȘNIȚA;		
B1	Inscrierea posesiei, drept de PROPRIETATE, dobandit prin Lege, cota actuala 1/1 1) NEIDENTIFICAT NEIDENTIFICAT	A1
Act Normativ nr. 7, din 13/03/1996 emis de PARLAMENTUL ROMÂNIEI;		
B2	SE NOTEAZĂ MENȚIUNEA DE PROPRIETAR NEIDENTIFICAT	A1

C. Partea III. SARCINI .

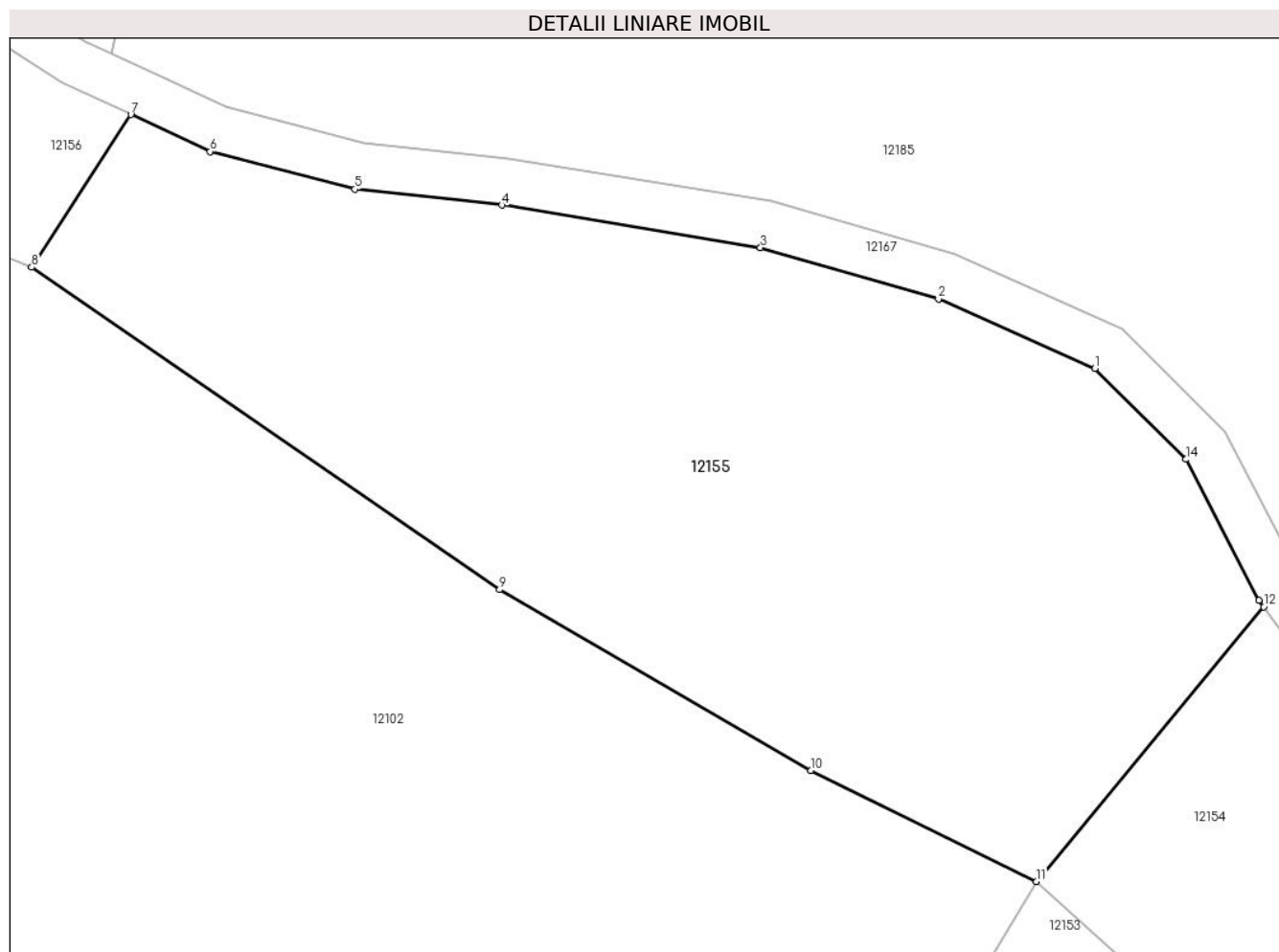
Inscrieri privind dezmembramintele dreptului de proprietate, drepturi reale de garanție și sarcini	Referințe
NU SUNT	

Anexa Nr. 1 La Partea I

Teren

Nr cadastral	Suprafața (mp)*	Observații / Referințe
	3.218	

* Suprafața este determinată în planul de proiecție Stereo 70.



Date referitoare la teren

Crt	Categorie folosință	Intravilan	Suprafața (mp)	Tarla	Parcelă	Nr. topo	Observații / Referințe
1	pașune	NU	3.218	-	-	3327, Parte din 3326	Pășune în Poiana Fluturi

Lungime Segmente

1) Valorile lungimilor segmentelor sunt obținute din proiecție în plan.

Punct început	X / Y	Punct sfârșit	X / Y	Lungime segment (** (m)
1	280.194,662 427.796,423	2	280.181,357 427.802,309	14.549
2	280.181,357 427.802,309	3	280.166,234 427.806,684	15.743
3	280.166,234 427.806,684	4	280.144,256 427.810,293	22.272
4	280.144,256 427.810,293	5	280.131,77 427.811,634	12.558
5	280.131,77 427.811,634	6	280.119,491 427.814,83	12.688

Punct început	X / Y	Punct sfârșit	X / Y	Lungime segment (** (m)
6	280.119,491 427.814,83	7	280.112,738 427.817,983	7.453
7	280.112,738 427.817,983	8	280.104,305 427.805,007	15.476
8	280.104,305 427.805,007	9	280.144,074 427.777,631	48.281
9	280.144,074 427.777,631	10	280.170,499 427.762,263	30.569
10	280.170,499 427.762,263	11	280.189,696 427.752,848	21.381
11	280.189,696 427.752,848	12	280.209,0 427.776,179	30.282
12	280.209,0 427.776,179	13	280.208,599 427.776,735	0.686
13	280.208,599 427.776,735	14	280.202,408 427.788,697	13.469
14	280.202,408 427.788,697	1	280.194,662 427.796,423	10.94

** Lungimile segmentelor sunt determinate în planul de proiecție Stereo 70 și sunt rotunjite la 1 milimetru.

*** Distanța dintre puncte este formată din segmente cumulate ce sunt mai mici decât valoarea 1 milimetru.

**DATE DESPRE IMOBILUL NR. 12156**

Oficiul de Cadastru și Publicitate Imobiliară CARAS-SEVERIN
Biroul de Cadastru și Publicitate Imobiliară Caransebes

A. Partea I. Descrierea imobilului

TEREN Extravilan

Nr. CF vechi:658-Petroșnița
Nr. topografic:Parte din 3328

Adresa: Jud. Caraș-Severin

Nr. Crt	Nr cadastral Nr. topografic	Suprafața* (mp)	Observații / Referințe
A1		1.791	Sector cadastral:28 Teren neimprejmuit;

B. Partea II. Proprietari și acte

Inscrieri privitoare la dreptul de proprietate și alte drepturi reale		Referințe
907 / 02/05/1925		
Act Notarial nr. 0, din 17/11/1924 emis de -;		
B1	Intabulare, drept de PROPRIETATE, dobandit prin Conventie, cota actuala 8/16 1) BUGARIU GHEORGHE , și soția sa, dom. în Petroșnița 2) BUGARIU CALINA , născ. Bacila, dom. în Petroșnița	A1
741 / 14/03/1928		
Act Notarial nr. 0, din 07/01/1928 emis de -;		
B2	Intabulare, drept de PROPRIETATEpărți egale, dobandit prin Conventie, cota actuala 5/16 1) BUGARIU PAVEL , și soția sa, dom. în Petroșnița 2) BUGARIU DRAGALINA , născ. Radoia, dom. în Petroșnița	A1
80 / 11/01/1939		
Act Notarial nr. 0, din 29/11/1938 emis de -;		
B3	Intabulare, drept de PROPRIETATEpărți egale, dobandit prin Conventie, cota actuala 3/16 1) BUGARIU GHEORGHE , și a soției sale, dom. în Petroșnița 2) BUGARIU CALINA , născ. Bacila, dom. în Petroșnița	A1

C. Partea III. SARCINI .

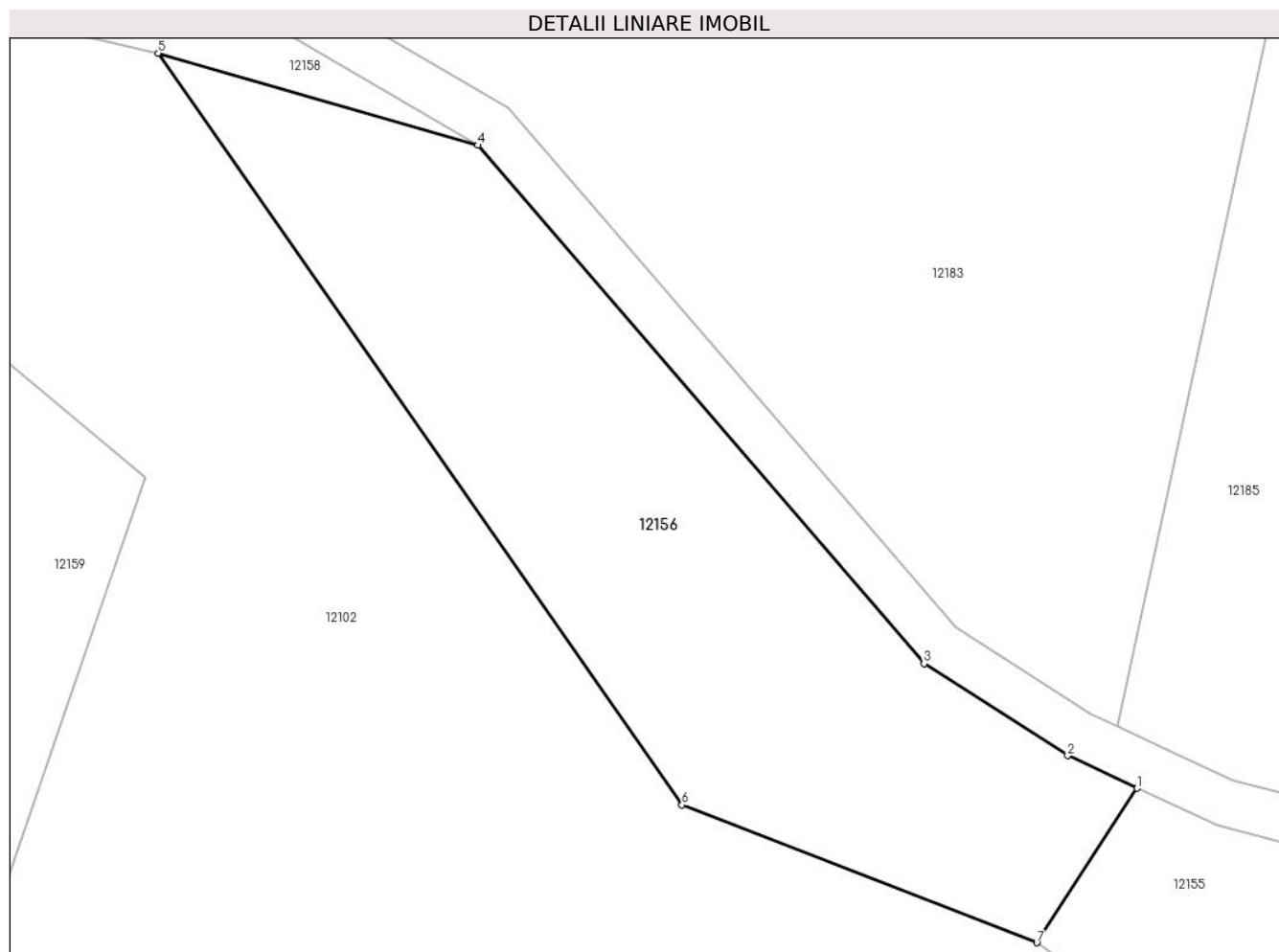
Inscrieri privind dezmembramentele dreptului de proprietate, drepturi reale de garanție și sarcini	Referințe
NU SUNT	

Anexa Nr. 1 La Partea I

Teren

Nr cadastral	Suprafața (mp)*	Observații / Referințe
	1.791	

* Suprafața este determinată în planul de proiecție Stereo 70.



Date referitoare la teren

Crt	Categorie folosință	Intravilan	Suprafața (mp)	Tarla	Parcelă	Nr. topo	Observații / Referințe
1	padure	NU	1.791	-	-	Parte din 3328	Pădure în Poiana Fluturi

Lungime Segmente

1) Valorile lungimilor segmentelor sunt obținute din proiecție în plan.

Punct început	X / Y	Punct sfârșit	X / Y	Lungime segment (** (m)
1	280.112,738 427.817,983	2	280.106,902 427.820,708	6.441
2	280.106,902 427.820,708	3	280.094,826 427.828,439	14.339
3	280.094,826 427.828,439	4	280.057,347 427.871,968	57.441
4	280.057,347 427.871,968	5	280.030,477 427.879,703	27.961
5	280.030,477 427.879,703	6	280.074,494 427.816,576	76.958

Punct început	X / Y	Punct sfârșit	X / Y	Lungime segment (** (m)
6	280.074,494 427.816,576	7	280.104,305 427.805,007	31.977
7	280.104,305 427.805,007	1	280.112,738 427.817,983	15.476

** Lungimile segmentelor sunt determinate în planul de proiecție Stereo 70 și sunt rotunjite la 1 milimetru.

*** Distanța dintre puncte este formată din segmente cumulate ce sunt mai mici decât valoarea 1 milimetru.

**DATE DESPRE IMOBILUL NR. 12158**

Oficiul de Cadastru și Publicitate Imobiliară CARAS-SEVERIN
Biroul de Cadastru și Publicitate Imobiliară Caransebes

A. Partea I. Descrierea imobilului

TEREN Extravilan

Nr. CF vechi:651-Petroșița
Nr. topografic:3331

Adresa: Jud. Caraș-Severin

Nr. Crt	Nr cadastral Nr. topografic	Suprafața* (mp)	Observații / Referințe
A1	30498	2.312	Sector cadastral:28 Teren neimprejmuit;

B. Partea II. Proprietari și acte

Inscrieri privitoare la dreptul de proprietate și alte drepturi reale		Referințe
879 / 13/03/1930		
Act Notarial nr. 0, din 27/09/1929 emis de -;		
B1	Intabulare, drept de PROPRIETATE, dobandit prin Conventie, cota actuala 2/8, cota initiala 1/4 1) CARABAS VASILE 2) CARABAS VASILE <i>OBSERVATII: (provenita din conversia CF 651-Petrosnita)</i>	A1
1798 / 12/06/1930		
Act Notarial nr. 0, din 01/01/1930 emis de -;		
B2	Intabulare, drept de PROPRIETATE, dobandit prin Conventie, cota actuala 1/8, cota initiala 1/8 1) BUGARIU VASILIE 2) BUGARIU VASILIE <i>OBSERVATII: (provenita din conversia CF 651-Petrosnita)</i>	A1
B3	Intabulare, drept de PROPRIETATE, dobandit prin Conventie, cota actuala 1/8, cota initiala 1/8 1) BUGARIU CRUSITA, nasc. Gheorghevici 2) BUGARIU CRUSITA, nasc. Gheorghevici <i>OBSERVATII: (provenita din conversia CF 651-Petrosnita)</i>	A1
491 / 19/05/1948		
Act Notarial nr. 0, din 29/04/1947 emis de -;		
B4	Intabulare, drept de PROPRIETATE, dobandit prin Conventie, cota actuala 4/8, cota initiala 2/4 1) CILIBIA MAGDALENA, nasc. Carabas 2) CILIBIA MAGDALENA, nasc. Carabas <i>OBSERVATII: (provenita din conversia CF 651-Petrosnita)</i>	A1
B5	interdictie de instrainare si grevare in favoarea: Carabas Mihai <i>OBSERVATII: (provenita din conversia CF 651-Petrosnita)</i>	A1
B6	interdictie de instrainare si grevare in favoarea: Carabas Romanita-nasc. Bacila <i>OBSERVATII: (provenita din conversia CF 651-Petrosnita)</i>	A1

C. Partea III. SARCINI .

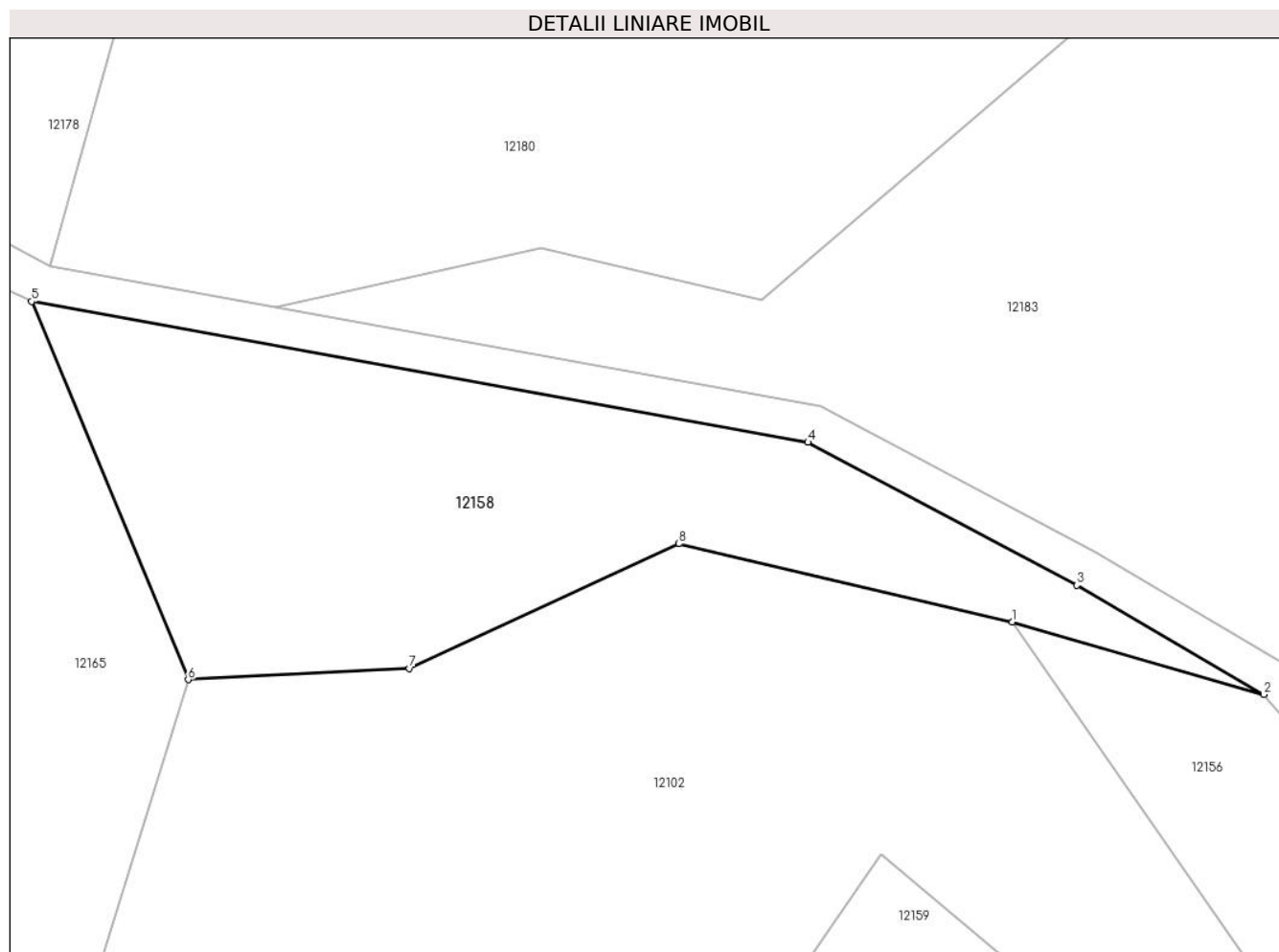
Inscrieri privind dezmembramintele dreptului de proprietate, drepturi reale de garanție și sarcini	Referințe
NU SUNT	

Anexa Nr. 1 La Partea I

Teren

Nr cadastral	Suprafața (mp)*	Observații / Referințe
30498	2.312	

* Suprafața este determinată în planul de proiecție Stereo 70.



Date referitoare la teren

Crt	Categorie folosință	Intravilan	Suprafața (mp)	Tarla	Parcelă	Nr. topo	Observații / Referințe
1	padure	NU	2.312	-	-	3331	Pădure în Poiana Fluturi

Lungime Segmente

1) Valorile lungimilor segmentelor sunt obținute din proiecție în plan.

Punct început	X / Y	Punct sfârșit	X / Y	Lungime segment (** (m)
1	280.030,477 427.879,703	2	280.057,347 427.871,968	27.961
2	280.057,347 427.871,968	3	280.037,391 427.883,656	23.127
3	280.037,391 427.883,656	4	280.008,66 427.898,898	32.524
4	280.008,66 427.898,898	5	279.925,72 427.913,936	84.292
5	279.925,72 427.913,936	6	279.942,444 427.873,556	43.706

Punct început	X / Y	Punct sfârșit	X / Y	Lungime segment (** (m)
6	279.942,444 427.873,556	7	279.966,084 427.874,773	23.671
7	279.966,084 427.874,773	8	279.994,881 427.888,072	31.72
8	279.994,881 427.888,072	1	280.030,477 427.879,703	36.567

** Lungimile segmentelor sunt determinate în planul de proiecție Stereo 70 și sunt rotunjite la 1 milimetru.

*** Distanța dintre puncte este formată din segmente cumulate ce sunt mai mici decât valoarea 1 milimetru.

**DATE DESPRE IMOBILUL NR. 12159**

Oficiul de Cadastru și Publicitate Imobiliară CARAS-SEVERIN
Biroul de Cadastru și Publicitate Imobiliară Caransebes

A. Partea I. Descrierea imobilului

TEREN Extravilan

Nr. CF vechi:570-Petroșnița
Nr. topografic:3340

Adresa: Jud. Caraș-Severin

Nr. Crt	Nr cadastral Nr. topografic	Suprafața* (mp)	Observații / Referințe
A1	31476	1.054	Sector cadastral:28 Teren neimprejmuit;

B. Partea II. Proprietari și acte

Inscrieri privitoare la dreptul de proprietate și alte drepturi reale		Referințe
1833 / 07/10/1992		
Act Notarial nr. 229/1992, din 01/01/1992 emis de -;		
B1	Intabulare, drept de PROPRIETATE, dobandit prin Succesiune, cota actuala 2/24, cota initiala 2/24 1) HAMAT PETRU , fiu 2) HAMAT PETRU , fiu <i>OBSERVATII: (provenita din conversia CF 570- Petrosnita) (provenita din conversia CF 570)</i>	A1
B2	Intabulare, drept de PROPRIETATE, dobandit prin Succesiune, cota actuala 2/24, cota initiala 2/24 1) HAMAT ILIA , fiu 2) HAMAT ILIA , fiu <i>OBSERVATII: (provenita din conversia CF 570- Petrosnita) (provenita din conversia CF 570)</i>	A1
5014 / 26/10/1999		
Act Notarial nr. 245/1999, din 01/01/1999 emis de -;		
B4	Intabulare, drept de PROPRIETATE, dobandit prin Succesiune, cota actuala 11/24, cota initiala 11/24 1) BUGARIU HAUPMANN CONSTANTIN , fiu 2) BUGARIU HAUPMANN CONSTANTIN , fiu <i>OBSERVATII: (provenita din conversia CF 570- Petrosnita) (provenita din conversia CF 570)</i>	A1
3152 / 15/08/2000		
Act Notarial nr. 195/2000, din 01/01/2000 emis de -;		
B7	Intabulare, drept de PROPRIETATE, dobandit prin Succesiune, cota actuala 2/24, cota initiala 2/24 1) BUGARIU HAPTMANN CONSTANTIN 2) BUGARIU HAPTMANN CONSTANTIN <i>OBSERVATII: (provenita din conversia CF 570- Petrosnita) (provenita din conversia CF 570)</i>	A1
852 / 15/01/2016		
Act Notarial nr. 01, din 15/01/2016 emis de Cornean Carmen Andrada;		
B8	Intabulare, drept de PROPRIETATE, dobandit prin Succesiune, cota actuala 7/24, cota initiala 7/24 1) MOTEA IOANA DOINA , nepoata de fiu	A1
/		
Act Normativ nr. 7, din 13/03/1996 emis de PARLAMENTUL ROMÂNIEI;		
B9	Se notează suprapunerea juridică a două acte de proprietate, și anume cartea funciara 31476 și Hotararea de Guvern nr. 1705 din 29.11.2006, emisa de Guvernul Romaniei pe suprafata de 897 mp	A1

C. Partea III. SARCINI .

Inscrieri privind dezmembramintele dreptului de proprietate, drepturi reale de garanție și sarcini	Referințe
NU SUNT	

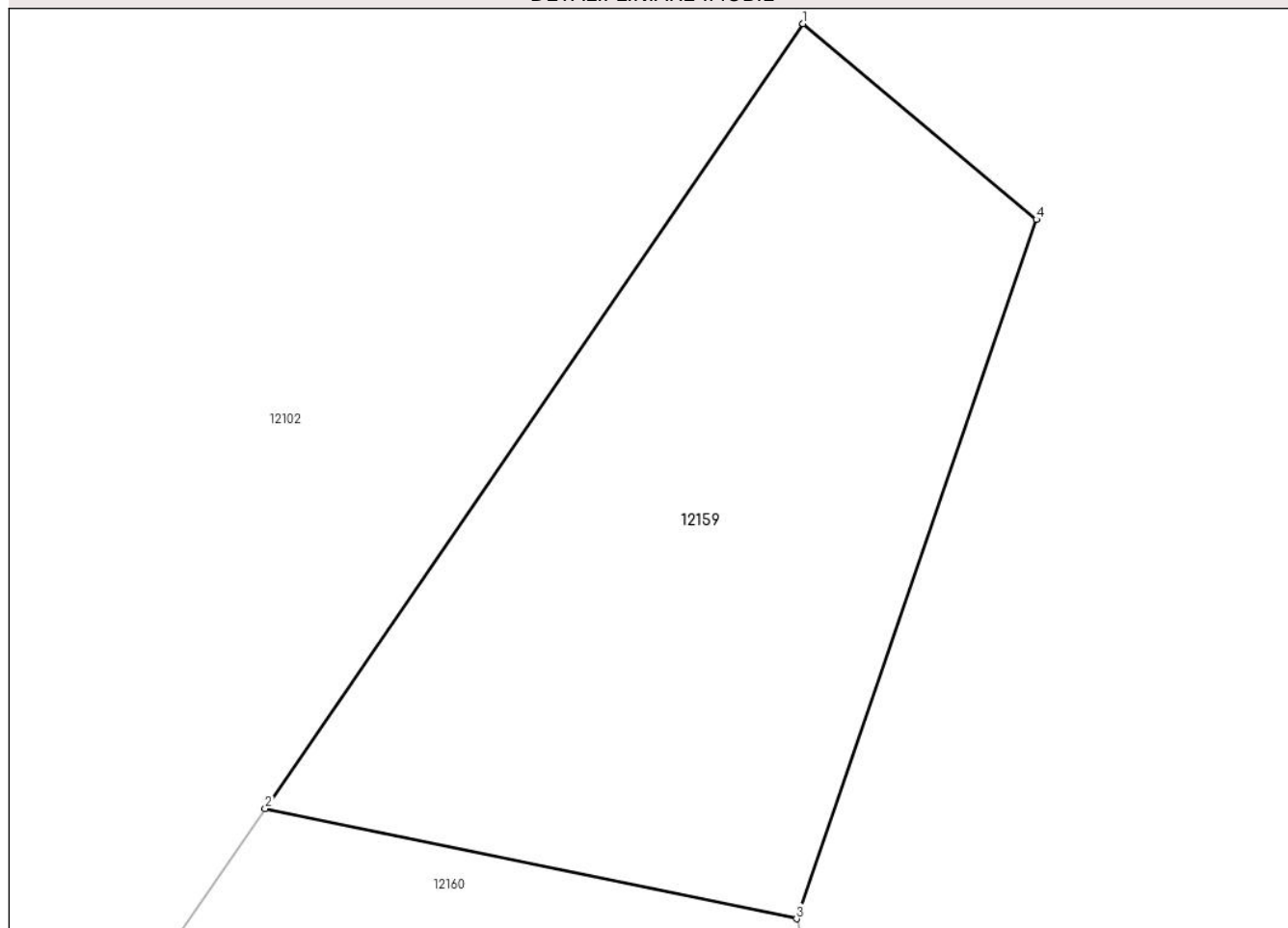
Anexa Nr. 1 La Partea I

Teren

Nr cadastral	Suprafața (mp)*	Observații / Referințe
31476	1.054	

* Suprafața este determinată în planul de proiecție Stereo 70.

DETALII LINIARE IMOBIL



Date referitoare la teren

Crt	Categorie folosință	Intravilan	Suprafața (mp)	Tarla	Parcelă	Nr. topo	Observații / Referințe
1	padure	NU	1.054	UP 2	UA 33C	3340	Pădure în Poiana Fluturi

Lungime Segmente

1) Valorile lungimilor segmentelor sunt obținute din proiecție în plan.

Punct început	X / Y	Punct sfârșit	X / Y	Lungime segment (** (m)
1	280.016,444 427.854,933	2	279.986,625 427.811,454	52.722
2	279.986,625 427.811,454	3	280.016,082 427.805,344	30.084
3	280.016,082 427.805,344	4	280.029,38 427.844,086	40.961
4	280.029,38 427.844,086	1	280.016,444 427.854,933	16.882

** Lungimile segmentelor sunt determinate în planul de proiecție Stereo 70 și sunt rotunjite la 1 milimetru.

***** Distanţa dintre puncte este formată din segmente cumulate ce sunt mai mici decât valoarea 1 milimetru.**



DATE DESPRE IMOBILUL NR. 12160

Oficiul de Cadastru și Publicitate Imobiliară CARAS-SEVERIN
Biroul de Cadastru și Publicitate Imobiliară Caransebes

A. Partea I. Descrierea imobilului

TEREN Extravilan

Nr. CF vechi: 279-Petoșița
Nr. topografic: 3341, 3342, 3343

Adresa: Jud. Caraș-Severin

Nr. Crt	Nr cadastral Nr. topografic	Suprafața* (mp)	Observații / Referințe
A1		Din acte: 7.736 Masurata: 7.737	Sector cadastral: 28 Teren neimprejmut;

B. Partea II. Proprietari și acte

Inscrieri privitoare la dreptul de proprietate și alte drepturi reale	Referințe
1 / 01/01/1900	
Act Notarial nr. 0, din 01/01/1900 emis de -;	
B1	Intabulare, drept de PROPRIETATE, dobandit prin Conventie, cota actuala 12/48, cota initiala 12/48
	1) HAMAT SOLOMIA
	<i>OBSERVATII: (provenita din conversia CF 279)</i>
1107 / 18/05/1920	
Act Notarial nr. 0, din 01/01/1920 emis de -;	
B2	Intabulare, drept de PROPRIETATE, dobandit prin Succesiune, cota actuala 3/48, cota initiala 3/48
	1) HAMAT GEORGE
	<i>OBSERVATII: (provenita din conversia CF 279)</i>
B3	Intabulare, drept de PROPRIETATE, dobandit prin Succesiune, cota actuala 3/48, cota initiala 3/48
	1) HAMAT RUSALIN
	<i>OBSERVATII: (provenita din conversia CF 279)</i>
1692 / 20/08/1925	
Act Notarial nr. 0, din 01/01/1925 emis de -;	
B4	Intabulare, drept de PROPRIETATE, dobandit prin Succesiune, cota actuala 1/48, cota initiala 1/48
	1) BUGARIN GHEORGHE
	<i>OBSERVATII: (provenita din conversia CF 279)</i>
B5	Intabulare, drept de PROPRIETATE, dobandit prin Succesiune, cota actuala 1/48, cota initiala 1/48
	1) BUGARIN RUSALIN
	<i>OBSERVATII: (provenita din conversia CF 279)</i>
B6	Intabulare, drept de PROPRIETATE, dobandit prin Succesiune, cota actuala 2/48, cota initiala 2/48
	1) HAMAT SOLOMIA
	<i>OBSERVATII: (provenita din conversia CF 279)</i>
B7	Intabulare, drept de PROPRIETATE, dobandit prin Succesiune, cota actuala 2/48, cota initiala 2/48
	1) HAMAT IOAN
	<i>OBSERVATII: (provenita din conversia CF 279)</i>
396 / 09/02/1928	
Act Notarial nr. 0, din 01/01/1928 emis de -;	
B8	Intabulare, drept de PROPRIETATE, dobandit prin Succesiune, cota actuala 6/48, cota initiala 6/48
	1) HAMAT GHEORGHE , (casatorit cu Mihu Olimpiada)
	<i>OBSERVATII: (provenita din conversia CF 279)</i>
B9	Intabulare, drept de PROPRIETATE, dobandit prin Succesiune, cota actuala 6/48, cota initiala 6/48
	1) HAMAT RUSALIN
	<i>OBSERVATII: (provenita din conversia CF 279)</i>
B10	interdicție de instrainare și grevare în favoarea HAMAT ION
	<i>OBSERVATII: (provenita din conversia CF 279)</i>

Inscrieri privitoare la dreptul de proprietate și alte drepturi reale		Referințe
1296 / 24/06/1933		
Act Notarial nr. 0, din 01/01/1933 emis de -;		
B11	Intabulare, drept de PROPRIETATE, dobandit prin Succesiune, cota actuala 6/48, cota initiala 6/48 1) HAMAT GEORGE <i>OBSERVATII: (provenita din conversia CF 279)</i>	A1
B12	Intabulare, drept de PROPRIETATE, dobandit prin Succesiune, cota actuala 6/48, cota initiala 6/48 1) HAMAT RUSALIN <i>OBSERVATII: (provenita din conversia CF 279)</i>	A1
/		
Act Normativ nr. 7, din 13/03/1996 emis de PARLAMENTUL ROMÂNIEI;		
B13	Se notează suprapunerea juridică a două acte de proprietate, și anume cartea funciara 279- Petrosnita- nr top 3341, 3342, 3343 și Hotararea de Guvern nr. 1705 din 29.11.2006, emisa de Guvernul Romaniei pe suprafata de 2348 mp	A1

C. Partea III. SARCINI

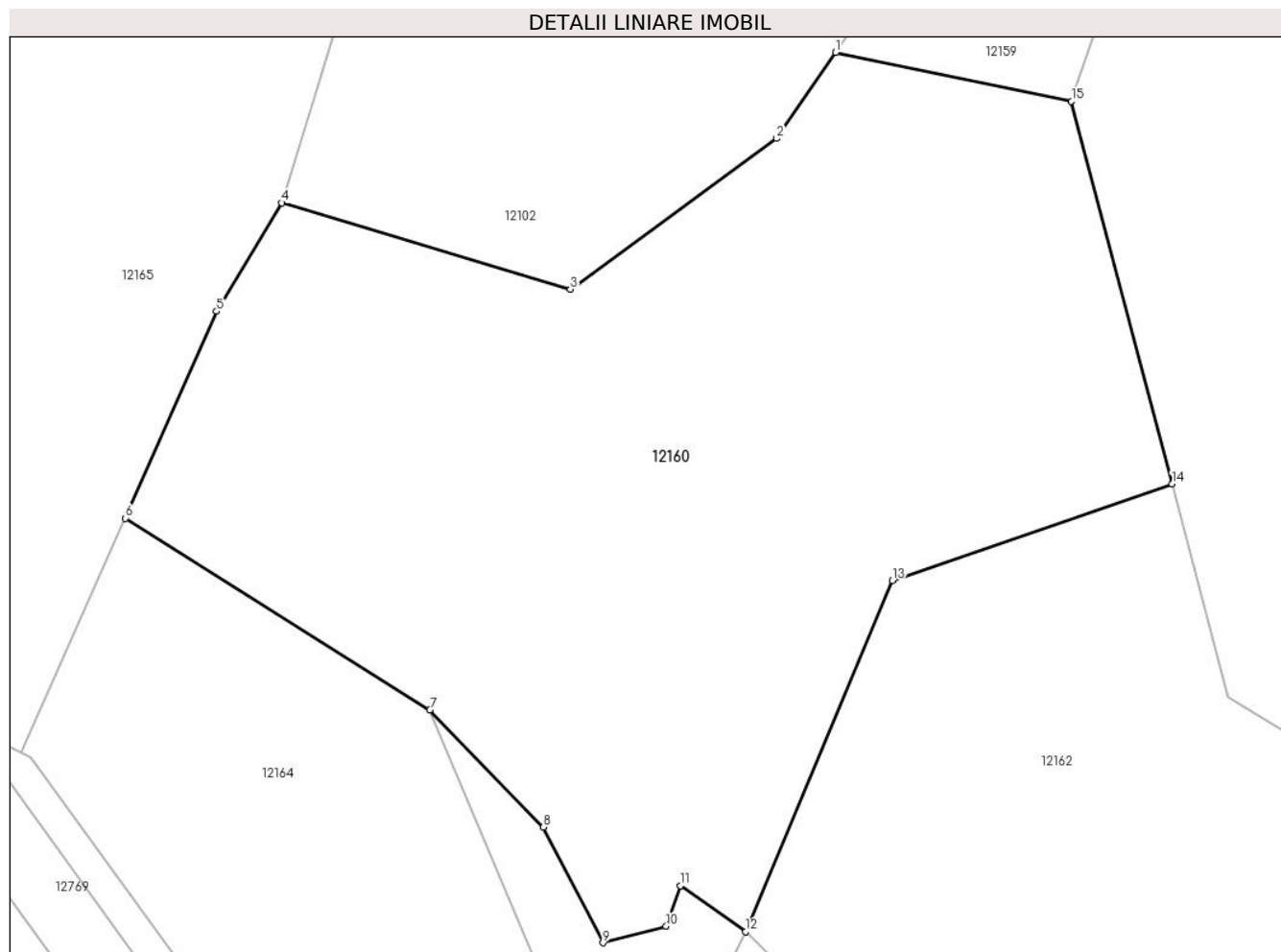
Inscrieri privind dezmembramintele dreptului de proprietate, drepturi reale de garanție și sarcini		Referințe
1107 / 08/05/1920		
Act Notarial nr. 0, din 01/01/1900 emis de -;		
C1	Intabulare, drept de UZUFRUCT VIAGER, cota actuala 6/48 1) HAMAT SIMION <i>OBSERVATII: (provenita din conversia CF 279)</i>	A1
396 / 09/02/1928		
Act Notarial nr. 0, din 01/01/1925 emis de -;		
C2	Intabulare, drept de UZUFRUCT VIAGER, cota actuala 6/48 1) HAMAT ION <i>OBSERVATII: (provenita din conversia CF 279)</i>	A1

Anexa Nr. 1 La Partea I

Teren

Nr cadastral	Suprafața (mp)*	Observații / Referințe
	Din acte: 7.736 Masurata: 7.737	

* Suprafața este determinată în planul de proiecție Stereo 70.



Date referitoare la teren

Crt	Categorie folosință	Intravilan	Suprafața (mp)	Tarla	Parcelă	Nr. topo	Observații / Referințe
1	padure	NU	7.737	UP 2	UA 33B, 33C	3341, 3342, 3343	Pădure în Poiana Fluturi

Lungime Segmente

1) Valorile lungimilor segmentelor sunt obținute din proiecție în plan.

Punct început	X / Y	Punct sfârșit	X / Y	Lungime segment (** (m)
1	279.986,625 427.811,454	2	279.979,238 427.800,684	13.06
2	279.979,238 427.800,684	3	279.953,453 427.781,866	31.922
3	279.953,453 427.781,866	4	279.917,395 427.792,635	37.632
4	279.917,395 427.792,635	5	279.909,214 427.779,074	15.838
5	279.909,214 427.779,074	6	279.897,808 427.753,222	28.256

Punct început	X / Y	Punct sfârșit	X / Y	Lungime segment (** (m)
6	279.897,808 427.753,222	7	279.935,887 427.729,249	44.997
7	279.935,887 427.729,249	8	279.950,09 427.714,638	20.377
8	279.950,09 427.714,638	9	279.957,53 427.700,162	16.276
9	279.957,53 427.700,162	10	279.965,424 427.702,23	8.16
10	279.965,424 427.702,23	11	279.967,184 427.707,287	5.355
11	279.967,184 427.707,287	12	279.975,377 427.701,561	9.996
12	279.975,377 427.701,561	13	279.993,706 427.745,432	47.546
13	279.993,706 427.745,432	14	280.028,668 427.757,516	36.991
14	280.028,668 427.757,516	15	280.016,082 427.805,344	49.456
15	280.016,082 427.805,344	1	279.986,625 427.811,454	30.084

** Lungimile segmentelor sunt determinate în planul de proiecție Stereo 70 și sunt rotunjite la 1 milimetru.

*** Distanța dintre puncte este formată din segmente cumulate ce sunt mai mici decât valoarea 1 milimetru.

**DATE DESPRE IMOBILUL NR. 12161**

Oficiul de Cadastru și Publicitate Imobiliară CARAS-SEVERIN
Biroul de Cadastru și Publicitate Imobiliară Caransebes

A. Partea I. Descrierea imobilului

TEREN Extravilan

Nr. CF vechi:576-Petroșnița
Nr. topografic:3348

Adresa: Jud. Caraș-Severin

Nr. Crt	Nr cadastral Nr. topografic	Suprafața* (mp)	Observații / Referințe
A1		766	Sector cadastral:28 Teren neimprejmuit;

B. Partea II. Proprietari și acte

Inscrieri privitoare la dreptul de proprietate și alte drepturi reale		Referințe
/		
Act Normativ nr. 7, din 13/03/1996 emis de PARLAMENTUL ROMÂNIEI;		
B1	Inscrierea provizorie, drept de PROPRIETATE, dobandit prin Lege, cota actuala 1/1 1) COMUNA BUCOȘNIȚA, CIF:3227645, PROPRIETAR NEIDENTIFICAT	A1
1 / 01/01/1900		
Act nr. -, din 01/01/1900 emis de -;		
B1	Intabulare, drept de PROPRIETATE, in baza CF vechi, dobandit prin Conventie, cota actuala 1/1, cota initiala 1/1 1) REGIMENTUL 13 ROMANO BANATEAN, CIF:999999999999	A1

C. Partea III. SARCINI .

Inscrieri privind dezmembramintele dreptului de proprietate, drepturi reale de garanție și sarcini	Referințe
NU SUNT	

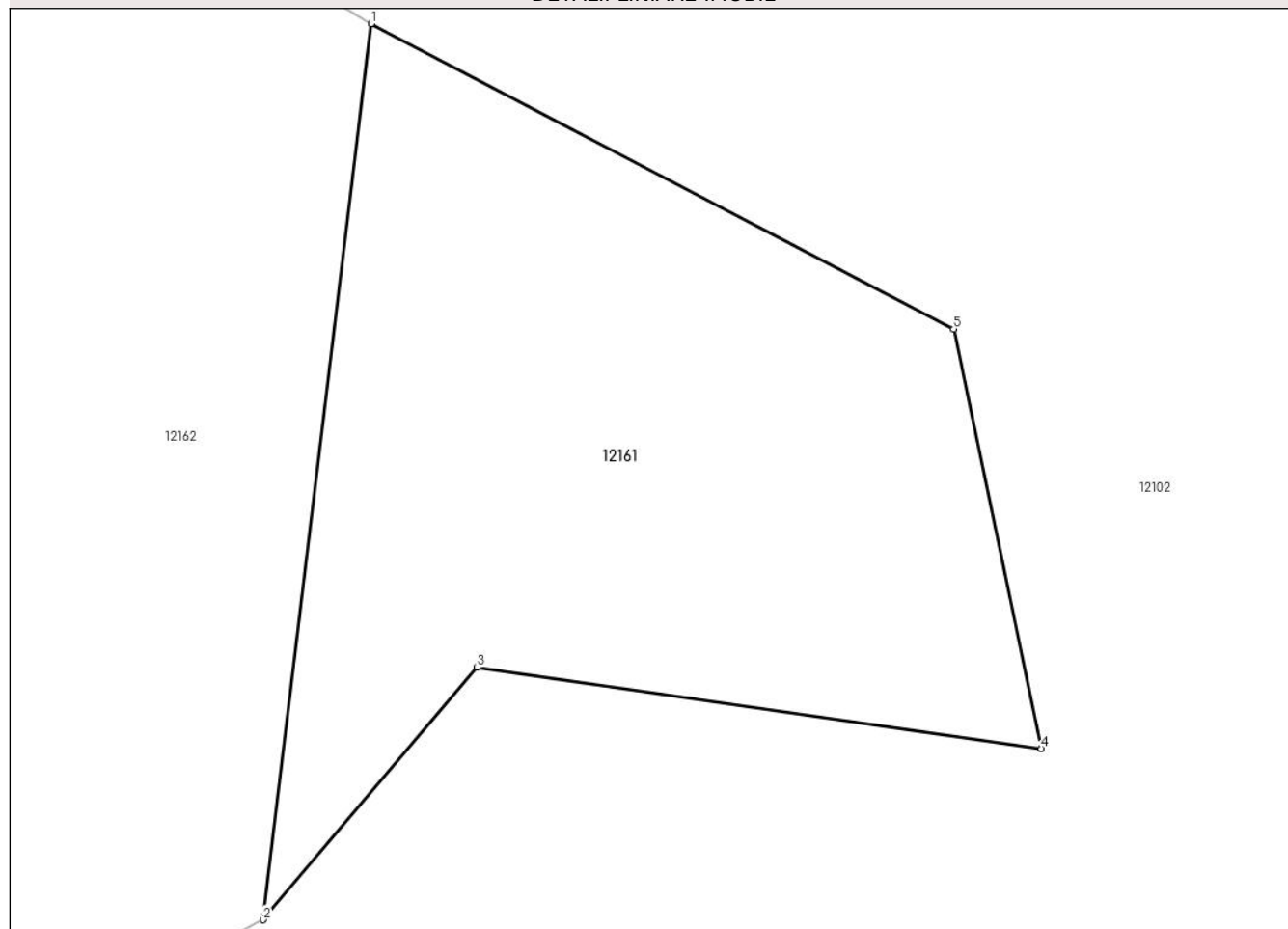
Anexa Nr. 1 La Partea I

Teren

Nr cadastral	Suprafața (mp)*	Observații / Referințe
	766	

* Suprafața este determinată în planul de proiecție Stereo 70.

DETALII LINIARE IMOBIL



Date referitoare la teren

Crt	Categorie folosință	Intravilan	Suprafața (mp)	Tarla	Parcelă	Nr. topo	Observații / Referințe
1	padure	NU	766	-	-	3348	Pădure în Poiana Fluturi

Lungime Segmente

1) Valorile lungimilor segmentelor sunt obținute din proiecție în plan.

Punct început	X / Y	Punct sfârșit	X / Y	Lungime segment (** (m)
1	280.059,133 427.716,518	2	280.054,194 427.675,683	41.133
2	280.054,194 427.675,683	3	280.063,956 427.687,178	15.081
3	280.063,956 427.687,178	4	280.089,698 427.683,483	26.006
4	280.089,698 427.683,483	5	280.085,697 427.702,599	19.53
5	280.085,697 427.702,599	1	280.059,133 427.716,518	29.99

**** Lungimile segmentelor sunt determinate în planul de proiecție Stereo 70 și sunt rotunjite la 1 milimetru.**

***** Distanța dintre puncte este formată din segmente cumulate ce sunt mai mici decât valoarea 1 milimetru.**

**DATE DESPRE IMOBILUL NR. 12162**

Oficiul de Cadastru și Publicitate Imobiliară CARAS-SEVERIN
Biroul de Cadastru și Publicitate Imobiliară Caransebes

A. Partea I. Descrierea imobilului

TEREN Extravilan

Nr. CF vechi:262-Petroșnița

Nr. topografic:3347, 3346

Adresa: Jud. Caraș-Severin

Nr. Crt	Nr cadastral Nr. topografic	Suprafața* (mp)	Observații / Referințe
A1		5.145	Sector cadastral:28 Teren neimprejmuit;

B. Partea II. Proprietari și acte

Inscrieri privitoare la dreptul de proprietate și alte drepturi reale		Referințe
/		
Act Administrativ nr. 1776, din 13/05/2024 emis de PRIMĂRIA COMUNEI BUCOȘNIȚA;		
B1	Inscrierea posesiei, drept de PROPRIETATE, dobandit prin Lege, cota actuala 1/1 1) NEIDENTIFICAT NEIDENTIFICAT	A1
Act Normativ nr. 7, din 13/03/1996 emis de PARLAMENTUL ROMÂNIEI;		
B2	SE NOTEAZĂ MENȚIUNEA DE PROPRIETAR NEIDENTIFICAT	A1

C. Partea III. SARCINI .

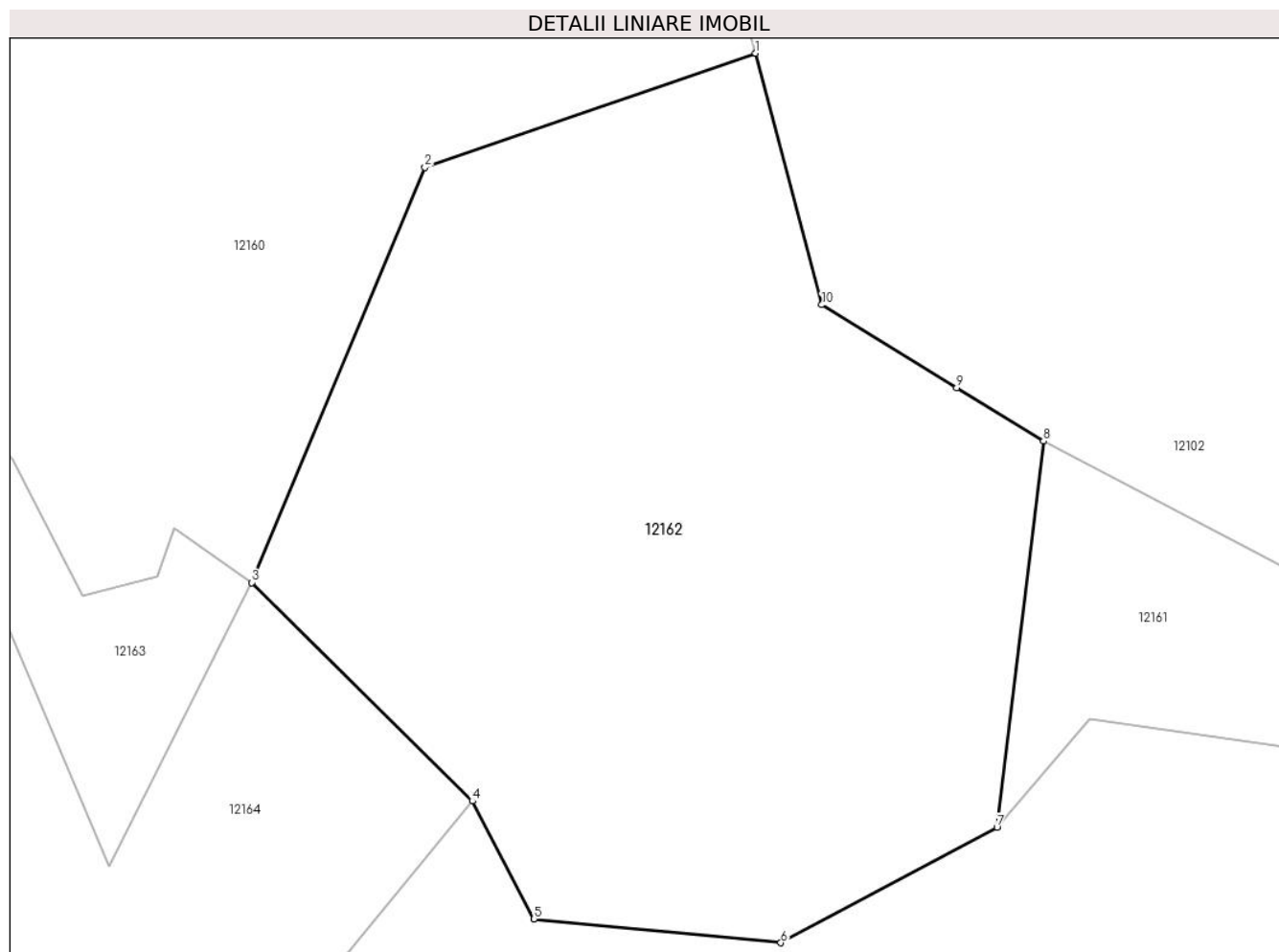
Inscrieri privind dezmembramintele dreptului de proprietate, drepturi reale de garanție și sarcini	Referințe
NU SUNT	

Anexa Nr. 1 La Partea I

Teren

Nr cadastral	Suprafața (mp)*	Observații / Referințe
	5.145	

* Suprafața este determinată în planul de proiecție Stereo 70.



Date referitoare la teren

Crt	Categorie folosință	Intravilan	Suprafața (mp)	Tarla	Parcelă	Nr. topo	Observații / Referințe
1	padure	NU	5.145	-	-	3347, 3346	Pădure în Poiana Fluturi

Lungime Segmente

1) Valorile lungimilor segmentelor sunt obținute din proiecție în plan.

Punct început	X / Y	Punct sfârșit	X / Y	Lungime segment (** (m)
1	280.028,668 427.757,516	2	279.993,706 427.745,432	36.991
2	279.993,706 427.745,432	3	279.975,377 427.701,561	47.546
3	279.975,377 427.701,561	4	279.998,712 427.678,465	32.832
4	279.998,712 427.678,465	5	280.005,217 427.666,01	14.051
5	280.005,217 427.666,01	6	280.031,341 427.663,486	26.246

Punct început	X / Y	Punct sfârșit	X / Y	Lungime segment (** (m)
6	280.031,341 427.663,486	7	280.054,194 427.675,683	25.904
7	280.054,194 427.675,683	8	280.059,133 427.716,518	41.133
8	280.059,133 427.716,518	9	280.049,957 427.722,152	10.768
9	280.049,957 427.722,152	10	280.035,665 427.730,927	16.771
10	280.035,665 427.730,927	1	280.028,668 427.757,516	27.494

** Lungimile segmentelor sunt determinate în planul de proiecție Stereo 70 și sunt rotunjite la 1 milimetru.

*** Distanța dintre puncte este formată din segmente cumulate ce sunt mai mici decât valoarea 1 milimetru.

**DATE DESPRE IMOBILUL NR. 12163**

Oficiul de Cadastru și Publicitate Imobiliară CARAS-SEVERIN
Biroul de Cadastru și Publicitate Imobiliară Caransebes

A. Partea I. Descrierea imobilului

TEREN Extravilan

Nr. CF vechi:262-Petroșnița
Nr. topografic:3345

Adresa: Jud. Caraș-Severin

Nr. Crt	Nr cadastral Nr. topografic	Suprafața* (mp)	Observații / Referințe
A1		615	Sector cadastral:28 Teren neimprejmuit;

B. Partea II. Proprietari și acte

Inscrieri privitoare la dreptul de proprietate și alte drepturi reale		Referințe
/		
Act Normativ nr. 1705, din 29/11/2006 emis de GUVERNUL ROMÂNIEI (ACT NORMATIV NR. 177 din 26.02.2018, EMIS DE MINISTERUL APELOR ȘI PĂDURILOR);		
B1	Intabulare, drept de PROPRIETATEHG 1705/2006 anexa 3, poz. 1363, dobandit prin Lege, cota actuala 1/1 1) STATUL ROMAN, CIF:99999999999999	A1
B2	Intabulare, drept de ADMINISTRAREHG 1705/2006 anexa 3, poz. 1363, dobandit prin Lege, cota actuala 1/1 1) REGIA NAȚIONALĂ A PĂDURILOR- ROMSILVA, CIF:1590120	A1

C. Partea III. SARCINI .

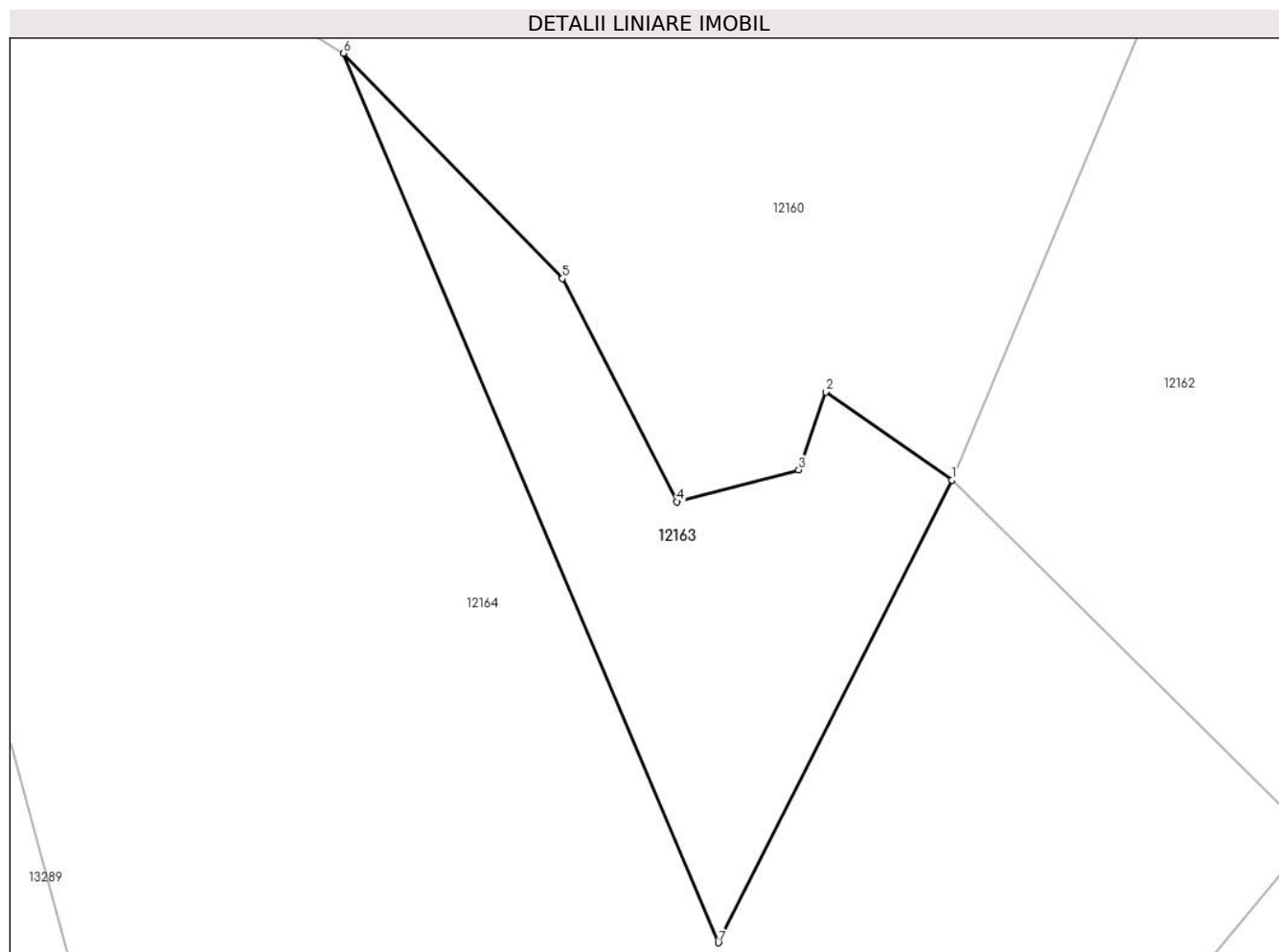
Inscrieri privind dezmembramintele dreptului de proprietate, drepturi reale de garanție și sarcini	Referințe
NU SUNT	

Anexa Nr. 1 La Partea I

Teren

Nr cadastral	Suprafața (mp)*	Observații / Referințe
	615	

* Suprafața este determinată în planul de proiecție Stereo 70.



Date referitoare la teren

Crt	Categorie folosință	Intra vilan	Suprafața (mp)	Tarla	Parcelă	Nr. topo	Observații / Referințe
1	padure	NU	615	UP 2	UA 33B	3345	Pădure în Poiana Fluturi

Lungime Segmente

1) Valorile lungimilor segmentelor sunt obținute din proiecție în plan.

Punct început	X / Y	Punct sfârșit	X / Y	Lungime segment (** (m)
1	279.975,377 427.701,561	2	279.967,184 427.707,287	9.996
2	279.967,184 427.707,287	3	279.965,424 427.702,23	5.355
3	279.965,424 427.702,23	4	279.957,53 427.700,162	8.16
4	279.957,53 427.700,162	5	279.950,09 427.714,638	16.276
5	279.950,09 427.714,638	6	279.935,887 427.729,249	20.377

Punct început	X / Y	Punct sfârșit	X / Y	Lungime segment (** (m)
6	279.935,887 427.729,249	7	279.960,222 427.671,552	62.619
7	279.960,222 427.671,552	1	279.975,377 427.701,561	33.619

** Lungimile segmentelor sunt determinate în planul de proiecție Stereo 70 și sunt rotunjite la 1 milimetru.

*** Distanța dintre puncte este formată din segmente cumulate ce sunt mai mici decât valoarea 1 milimetru.

**DATE DESPRE IMOBILUL NR. 12164**

Oficiul de Cadastru și Publicitate Imobiliară CARAS-SEVERIN
Biroul de Cadastru și Publicitate Imobiliară Caransebes

A. Partea I. Descrierea imobilului

Nr. CF vechi:707-Petroșnița
Nr. topografic:3344

TEREN Extravilan

Adresa: Jud. Caraș-Severin

Nr. Crt	Nr cadastral Nr. topografic	Suprafața* (mp)	Observații / Referințe
A1		Din acte: 6.474 Masurata: 5.986	Sector cadastral:28 Teren neimprejmut;

B. Partea II. Proprietari și acte

Inscrieri privitoare la dreptul de proprietate și alte drepturi reale		Referințe
119 / 30/01/1973		
Act Notarial nr. 275, din 01/01/1972 emis de Notariatul de Stat Local Caransebes;		
B1	Intabulare, drept de PROPRIETATE, dobandit prin Succesiune, cota actuala 16/32 1) GHERGA CRUCIȚA , născ. Linu, dom. în Petroșnița	A1
B2	Intabulare, drept de PROPRIETATE, dobandit prin Succesiune, cota actuala 4/32 1) GHERGA CRUCIȚA , soția def. dom. în Petroșnița	A1
B3	Intabulare, drept de PROPRIETATE, dobandit prin Succesiune, cota actuala 3/32 1) GHERGA NICOLAE , fiul def. dom. în Petroșnița	A1
B4	Intabulare, drept de PROPRIETATE, dobandit prin Succesiune, cota actuala 3/32 1) GHERGA PETRU , fiul def. dom. în Petroșnița	A1
B5	Intabulare, drept de PROPRIETATE, dobandit prin Succesiune, cota actuala 3/32 1) GHERGA METODIE , fiul def. dom. în Petroșnița	A1
B6	Intabulare, drept de PROPRIETATE, dobandit prin Succesiune, cota actuala 3/32 1) GHERGA SOFIA , fiica def. dom. în Petroșnița	A1
/		
Act Normativ nr. 7, din 13/03/1996 emis de PARLAMENTUL ROMÂNIEI;		
B7	Se notează suprapunerea juridică a două acte de proprietate, și anume cartea funciara 707- Petrosnița- nr top 3344 și Hotararea de Guvern nr. 1705 din 29.11.2006, emisa de Guvernul Romaniei pe suprafata de 5707 mp	A1

C. Partea III. SARCINI .

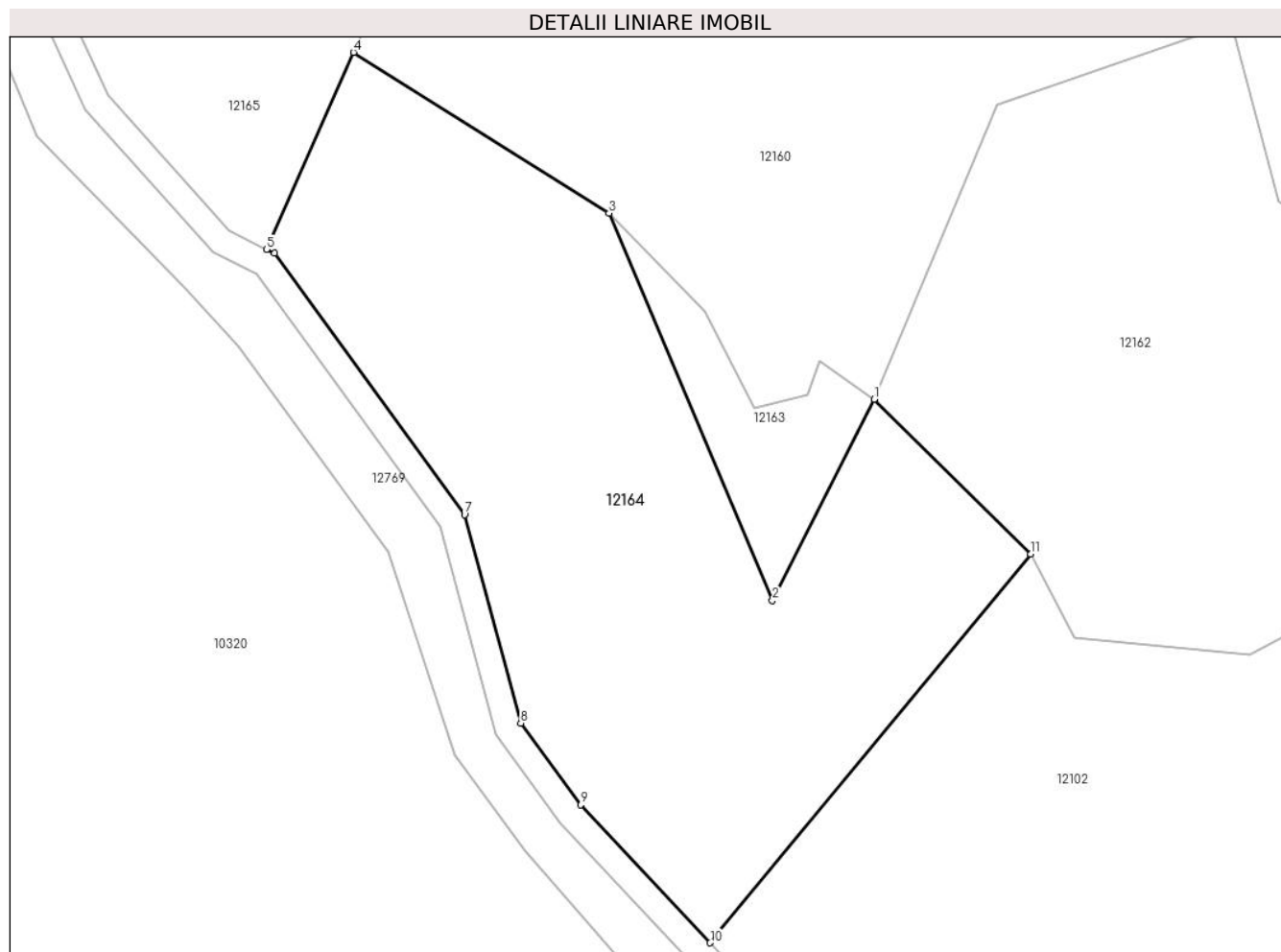
Inscrieri privind dezmembramintele dreptului de proprietate, drepturi reale de garanție și sarcini	Referințe
NU SUNT	

Anexa Nr. 1 La Partea I

Teren

Nr cadastral	Suprafața (mp)*	Observații / Referințe
	Din acte: 6.474 Masurata: 5.986	

* Suprafața este determinată în planul de proiecție Stereo 70.



Date referitoare la teren

Crt	Categorie folosință	Intravilan	Suprafața (mp)	Tarla	Parcelă	Nr. topo	Observații / Referințe
1	padure	NU	5.986	UP 2	UA 33B, 18A	3344	Pădure în Poiana Fluturi

Lungime Segmente

1) Valorile lungimilor segmentelor sunt obținute din proiecție în plan.

Punct început	X / Y	Punct sfârșit	X / Y	Lungime segment (** (m)
1	279.975,377 427.701,561	2	279.960,222 427.671,552	33.619
2	279.960,222 427.671,552	3	279.935,887 427.729,249	62.619
3	279.935,887 427.729,249	4	279.897,808 427.753,222	44.997
4	279.897,808 427.753,222	5	279.884,854 427.723,86	32.093
5	279.884,854 427.723,86	6	279.886,02 427.723,27	1.307

Punct început	X / Y	Punct sfârșit	X / Y	Lungime segment (** (m)
6	279.886,02 427.723,27	7	279.914,354 427.684,349	48.142
7	279.914,354 427.684,349	8	279.922,712 427.653,301	32.153
8	279.922,712 427.653,301	9	279.931,64 427.641,109	15.111
9	279.931,64 427.641,109	10	279.950,96 427.620,571	28.197
10	279.950,96 427.620,571	11	279.998,712 427.678,465	75.046
11	279.998,712 427.678,465	1	279.975,377 427.701,561	32.832

** Lungimile segmentelor sunt determinate în planul de proiecție Stereo 70 și sunt rotunjite la 1 milimetru.

*** Distanța dintre puncte este formată din segmente cumulate ce sunt mai mici decât valoarea 1 milimetru.

**DATE DESPRE IMOBILUL NR. 12165**

Oficiul de Cadastru și Publicitate Imobiliară CARAS-SEVERIN
Biroul de Cadastru și Publicitate Imobiliară Caransebes

A. Partea I. Descrierea imobilului

TEREN Extravilan

Nr. CF vechi:576-Petroșnița
Nr. topografic:3455

Adresa: Jud. Caraș-Severin

Nr. Crt	Nr cadastral Nr. topografic	Suprafața* (mp)	Observații / Referințe
A1		542.801	Sector cadastral:28 Teren neimprejmuit;

B. Partea II. Proprietari și acte

Inscrieri privitoare la dreptul de proprietate și alte drepturi reale		Referințe
/		
Act Normativ nr. 1705, din 29/11/2006 emis de GUVERNUL ROMÂNIEI (ACT NORMATIV NR. 177 din 26.02.2018, EMIS DE MINISTERUL APELOR ȘI PĂDURILOR);		
B1	Intabulare, drept de PROPRIETATEHG 1705/2006 anexa 3, poz. 1363, dobandit prin Lege, cota actuala 1/1 1) STATUL ROMAN , CIF:99999999999999	A1
B2	Intabulare, drept de ADMINISTRAREHG 1705/2006 anexa 3, poz. 1363, dobandit prin Lege, cota actuala 1/1 1) REGIA NAȚIONALĂ A PĂDURILOR- ROMSILVA , CIF:1590120	A1

C. Partea III. SARCINI .

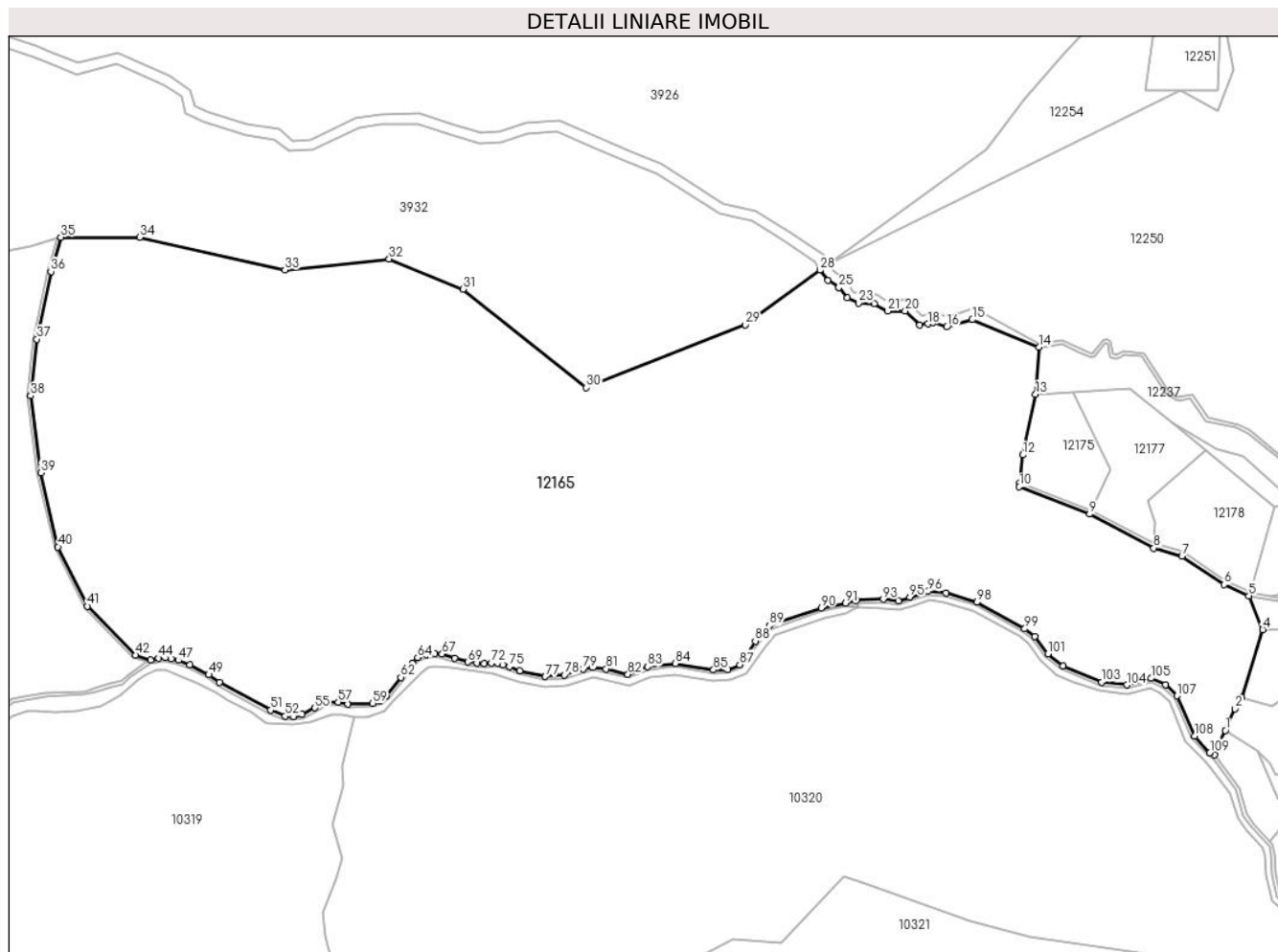
Inscrieri privind dezmembramintele dreptului de proprietate, drepturi reale de garanție și sarcini	Referințe
NU SUNT	

Anexa Nr. 1 La Partea I

Teren

Nr cadastral	Suprafața (mp)*	Observații / Referințe
	542.801	

* Suprafața este determinată în planul de proiecție Stereo 70.



Date referitoare la teren

Crt	Categorie folosință	Intravilan	Suprafața (mp)	Tarla	Parcelă	Nr. topo	Observații / Referințe
1	padure	NU	542.801	UP 2	UA 32, 33B, 33A, 43, 42, 33C	3455	Pădure în Poiana Fluturi

Lungime Segmente

1) Valorile lungimilor segmentelor sunt obținute din proiecție în plan.

Punct început	X / Y	Punct sfârșit	X / Y	Lungime segment	Punct început	X / Y	Punct sfârșit	X / Y	Lungime segment	Punct început	X / Y	Punct sfârșit	X / Y	Lungime segment
1	279.897,808 427.753,222	2	279.909,214 427.779,074	28.256	2	279.909,214 427.779,074	3	279.917,395 427.792,635	15.838	3	279.917,395 427.792,635	4	279.942,444 427.873,556	84.709
4	279.942,444 427.873,556	5	279.925,72 427.913,936	43.706	5	279.925,72 427.913,936	6	279.896,271 427.927,386	32.375	6	279.896,271 427.927,386	7	279.845,852 427.961,402	60.821
7	279.845,852 427.961,402	8	279.812,26 427.970,866	34.9	8	279.812,26 427.970,866	9	279.735,593 428.011,446	86.744	9	279.735,593 428.011,446	10	279.651,757 428.044,073	89.961
10	279.651,757 428.044,073	11	279.652,221 428.048,301	4.253	11	279.652,221 428.048,301	12	279.655,934 428.082,098	34.0	12	279.655,934 428.082,098	13	279.671,199 428.154,509	74.003
13	279.671,199 428.154,509	14	279.675,413 428.210,712	56.361	14	279.675,413 428.210,712	15	279.595,529 428.243,469	86.339	15	279.595,529 428.243,469	16	279.565,002 428.234,719	31.756

Punct început	X / Y	Punct sfârșit	X / Y	Lungime segment	Punct început	X / Y	Punct sfârșit	X / Y	Lungime segment	Punct început	X / Y	Punct sfârșit	X / Y	Lungime segment
16	279.565,002 428.234,719	17	279.548,276 428.240,224	17.609	17	279.548,276 428.240,224	18	279.542,717 428.238,454	5.834	18	279.542,717 428.238,454	19	279.532,914 428.237,347	9.865
19	279.532,914 428.237,347	20	279.515,268 428.253,781	24.113	20	279.515,268 428.253,781	21	279.494,455 428.253,78	20.813	21	279.494,455 428.253,78	22	279.478,355 428.262,795	18.452
22	279.478,355 428.262,795	23	279.459,746 428.263,394	18.619	23	279.459,746 428.263,394	24	279.446,469 428.269,463	14.598	24	279.446,469 428.269,463	25	279.436,261 428.282,08	16.229
25	279.436,261 428.282,08	26	279.436,195 428.282,162	0.105	26	279.436,195 428.282,162	27	279.422,961 428.290,2	15.484	27	279.422,961 428.290,2	28	279.413,797 428.302,548	15.377
28	279.413,797 428.302,548	29	279.324,187 428.237,403	110.787	29	279.324,187 428.237,403	30	279.134,433 428.162,186	204.118	30	279.134,433 428.162,186	31	278.987,211 428.279,916	188.506
31	278.987,211 428.279,916	32	278.898,877 428.315,89	95.378	32	278.898,877 428.315,89	33	278.774,556 428.302,809	125.007	33	278.774,556 428.302,809	34	278.601,161 428.342,052	177.788
34	278.601,161 428.342,052	35	278.506,968 428.342,052	94.193	35	278.506,968 428.342,052	36	278.495,126 428.300,993	42.733	36	278.495,126 428.300,993	37	278.478,102 428.220,291	82.478
37	278.478,102 428.220,291	38	278.470,816 428.152,808	67.875	38	278.470,816 428.152,808	39	278.483,001 428.060,722	92.889	39	278.483,001 428.060,722	40	278.503,415 427.972,304	90.744
40	278.503,415 427.972,304	41	278.538,839 427.901,492	79.178	41	278.538,839 427.901,492	42	278.595,845 427.843,152	81.567	42	278.595,845 427.843,152	43	278.614,032 427.837,194	19.138
43	278.614,032 427.837,194	44	278.623,223 427.839,542	9.486	44	278.623,223 427.839,542	45	278.631,507 427.840,059	8.3	45	278.631,507 427.840,059	46	278.638,598 427.838,628	7.234
46	278.638,598 427.838,628	47	278.647,237 427.837,013	8.789	47	278.647,237 427.837,013	48	278.660,815 427.831,417	14.686	48	278.660,815 427.831,417	49	278.683,657 427.819,748	25.65
49	278.683,657 427.819,748	50	278.696,565 427.810,425	15.923	50	278.696,565 427.810,425	51	278.757,339 427.777,462	69.138	51	278.757,339 427.777,462	52	278.774,877 427.770,41	18.903
52	278.774,877 427.770,41	53	278.785,191 427.769,723	10.337	53	278.785,191 427.769,723	54	278.794,813 427.772,201	9.936	54	278.794,813 427.772,201	55	278.810,419 427.780,201	17.537
55	278.810,419 427.780,201	56	278.823,412 427.787,315	14.813	56	278.823,412 427.787,315	57	278.838,112 427.787,199	14.7	57	278.838,112 427.787,199	58	278.849,768 427.784,848	11.891
58	278.849,768 427.784,848	59	278.879,547 427.785,504	29.786	59	278.879,547 427.785,504	60	278.887,741 427.788,075	8.588	60	278.887,741 427.788,075	61	278.895,458 427.795,095	10.432
61	278.895,458 427.795,095	62	278.913,026 427.816,696	27.843	62	278.913,026 427.816,696	63	278.926,586 427.833,397	21.513	63	278.926,586 427.833,397	64	278.932,931 427.840,107	9.235
64	278.932,931 427.840,107	65	278.943,345 427.843,798	11.049	65	278.943,345 427.843,798	66	278.953,325 427.845,305	10.093	66	278.953,325 427.845,305	67	278.962,293 427.844,43	9.011
67	278.962,293 427.844,43	68	278.976,85 427.839,517	15.364	68	278.976,85 427.839,517	69	278.993,038 427.834,866	16.843	69	278.993,038 427.834,866	70	279.003,654 427.833,76	10.673
70	279.003,654 427.833,76	71	279.012,693 427.832,914	9.079	71	279.012,693 427.832,914	72	279.020,936 427.833,639	8.275	72	279.020,936 427.833,639	73	279.028,624 427.833,495	7.689
73	279.028,624 427.833,495	74	279.034,836 427.831,782	6.444	74	279.034,836 427.831,782	75	279.042,56 427.829,46	8.065	75	279.042,56 427.829,46	76	279.054,749 427.824,481	13.167
76	279.054,749 427.824,481	77	279.085,581 427.817,727	31.563	77	279.085,581 427.817,727	78	279.108,309 427.819,577	22.803	78	279.108,309 427.819,577	79	279.130,933 427.826,521	23.666
79	279.130,933 427.826,521	80	279.142,127 427.828,988	11.463	80	279.142,127 427.828,988	81	279.158,07 427.826,758	16.098	81	279.158,07 427.826,758	82	279.184,267 427.820,264	26.99
82	279.184,267 427.820,264	83	279.207,682 427.829,308	25.101	83	279.207,682 427.829,308	84	279.241,106 427.833,175	33.647	84	279.241,106 427.833,175	85	279.286,427 427.825,484	45.969
85	279.286,427 427.825,484	86	279.303,486 427.825,872	17.063	86	279.303,486 427.825,872	87	279.317,728 427.831,728	15.399	87	279.317,728 427.831,728	88	279.336,373 427.859,893	33.777
88	279.336,373 427.859,893	89	279.353,147 427.878,495	25.048	89	279.353,147 427.878,495	90	279.415,202 427.899,617	65.551	90	279.415,202 427.899,617	91	279.444,261 427.905,225	29.595
91	279.444,261 427.905,225	92	279.457,215 427.908,885	13.461	92	279.457,215 427.908,885	93	279.489,353 427.909,913	32.154	93	279.489,353 427.909,913	94	279.507,258 427.907,765	18.033
94	279.507,258 427.907,765	95	279.520,938 427.912,463	14.464	95	279.520,938 427.912,463	96	279.542,939 427.919,239	23.021	96	279.542,939 427.919,239	97	279.563,973 427.917,197	21.133
97	279.563,973 427.917,197	98	279.601,02 427.906,285	38.621	98	279.601,02 427.906,285	99	279.658,113 427.874,614	65.289	99	279.658,113 427.874,614	100	279.670,366 427.865,242	15.426
100	279.670,366 427.865,242	101	279.685,734 427.844,74	25.622	101	279.685,734 427.844,74	102	279.703,728 427.830,31	23.065	102	279.703,728 427.830,31	103	279.749,934 427.810,791	50.16
103	279.749,934 427.810,791	104	279.780,165 427.807,508	30.409	104	279.780,165 427.807,508	105	279.809,184 427.815,55	30.113	105	279.809,184 427.815,55	106	279.826,308 427.807,747	18.818
106	279.826,308 427.807,747	107	279.839,82 427.794,475	18.94	107	279.839,82 427.794,475	108	279.861,184 427.746,825	52.22	108	279.861,184 427.746,825	109	279.879,307 427.726,667	27.107
109	279.879,307 427.726,667	110	279.884,854 427.723,86	6.217	110	279.884,854 427.723,86	1	279.897,808 427.753,222	32.093					

**** Lungimile segmentelor sunt determinate în planul de proiecție Stereo 70 și sunt rotunjite la 1 milimetru.**

***** Distanța dintre puncte este formată din segmente cumulate ce sunt mai mici decât valoarea 1 milimetru.**

**DATE DESPRE IMOBILUL NR. 12167**

Oficiul de Cadastru și Publicitate Imobiliară CARAS-SEVERIN
Biroul de Cadastru și Publicitate Imobiliară Caransebes

A. Partea I. Descrierea imobilului

TEREN Extravilan

Nr. topografic:Parte din 3339

Adresa: Jud. Caraș-Severin

Nr. Crt	Nr cadastral Nr. topografic	Suprafața* (mp)	Observații / Referințe
A1		8.800	Sector cadastral:28 Teren neimprejmuit;

B. Partea II. Proprietari și acte

Inscrieri privitoare la dreptul de proprietate și alte drepturi reale		Referințe
/		
Act Administrativ nr. 1, din 01/01/2024 emis de -;		
B1	Inscrierea posesiei, drept de PROPRIETATE, dobandit prin Lege, cota actuala 1/1 1) NEIDENTIFICAT NEIDENTIFICAT	A1
Act Normativ nr. 7, din 13/03/1996 emis de PARLAMENTUL ROMÂNIEI;		
B2	SE NOTEAZĂ MENȚIUNEA DE PROPRIETAR NEIDENTIFICAT	A1

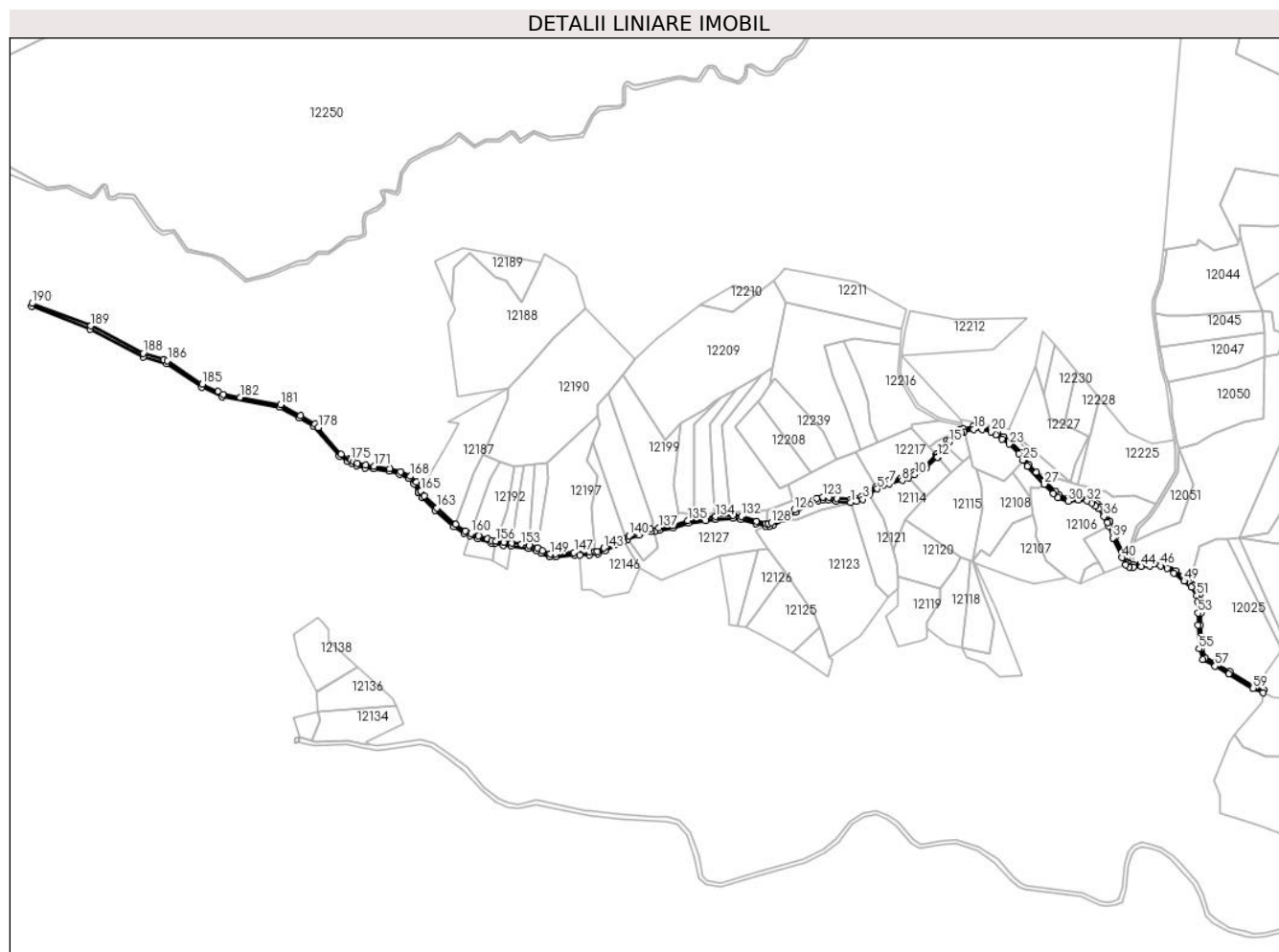
C. Partea III. SARCINI .

Inscrieri privind dezmembramintele dreptului de proprietate, drepturi reale de garanție și sarcini	Referințe
NU SUNT	

Teren

Nr cadastral	Suprafața (mp)*	Observații / Referințe
	8.800	

* Suprafața este determinată în planul de proiecție Stereo 70.



Date referitoare la teren

Crt	Categorie folosință	Intravilan	Suprafața (mp)	Tarla	Parcelă	Nr. topo	Observații / Referințe
1	drum	NU	8.800	-	-	Parte din 3339	Drum în Poiana Fluturi

Lungime Segmente

1) Valorile lungimilor segmentelor sunt obținute din proiecție în plan.

Punct început	X / Y	Punct sfârșit	X / Y	Lungime segment	Punct început	X / Y	Punct sfârșit	X / Y	Lungime segment	Punct început	X / Y	Punct sfârșit	X / Y	Lungime segment
1	280.830,477 427.761,88	2	280.839,483 427.763,454	9.143	2	280.839,483 427.763,454	3	280.848,3 427.766,601	9.362	3	280.848,3 427.766,601	4	280.857,827 427.773,419	11.715
4	280.857,827 427.773,419	5	280.868,975 427.781,538	13.791	5	280.868,975 427.781,538	6	280.877,477 427.786,636	9.913	6	280.877,477 427.786,636	7	280.885,717 427.788,884	8.541
7	280.885,717 427.788,884	8	280.904,812 427.793,679	19.688	8	280.904,812 427.793,679	9	280.913,81 427.797,826	9.908	9	280.913,81 427.797,826	10	280.922,808 427.801,972	9.907
10	280.922,808 427.801,972	11	280.939,003 427.811,064	18.573	11	280.939,003 427.811,064	12	280.955,305 427.826,95	22.762	12	280.955,305 427.826,95	13	280.957,527 427.829,116	3.103
13	280.957,527 427.829,116	14	280.968,299 427.843,715	18.143	14	280.968,299 427.843,715	15	280.972,123 427.848,898	6.441	15	280.972,123 427.848,898	16	280.989,056 427.862,394	21.653

Punct început	X / Y	Punct sfârșit	X / Y	Lungime segment	Punct început	X / Y	Punct sfârșit	X / Y	Lungime segment	Punct început	X / Y	Punct sfârșit	X / Y	Lungime segment
16	280.989,056 427.862,394	17	280.993,537 427.863,559	4.63	17	280.993,537 427.863,559	18	281.007,741 427.867,248	14.675	18	281.007,741 427.867,248	19	281.019,734 427.867,371	11.994
19	281.019,734 427.867,371	20	281.033,141 427.863,684	13.905	20	281.033,141 427.863,684	21	281.039,845 427.859,566	7.868	21	281.039,845 427.859,566	22	281.048,296 427.853,013	10.694
22	281.048,296 427.853,013	23	281.058,751 427.845,883	12.655	23	281.058,751 427.845,883	24	281.072,422 427.831,88	19.57	24	281.072,422 427.831,88	25	281.078,675 427.822,626	11.169
25	281.078,675 427.822,626	26	281.084,759 427.813,612	10.875	26	281.084,759 427.813,612	27	281.109,374 427.788,318	35.294	27	281.109,374 427.788,318	28	281.122,494 427.774,832	18.815
28	281.122,494 427.774,832	29	281.128,912 427.768,807	8.803	29	281.128,912 427.768,807	30	281.143,79 427.763,85	15.682	30	281.143,79 427.763,85	31	281.158,627 427.765,406	14.918
31	281.158,627 427.765,406	32	281.170,54 427.764,312	11.963	32	281.170,54 427.764,312	33	281.177,408 427.761,458	7.437	33	281.177,408 427.761,458	34	281.183,242 427.756,72	7.516
34	281.183,242 427.756,72	35	281.187,192 427.753,292	5.23	35	281.187,192 427.753,292	36	281.194,991 427.741,9	13.806	36	281.194,991 427.741,9	37	281.200,264 427.733,54	9.884
37	281.200,264 427.733,54	38	281.202,211 427.727,95	5.919	38	281.202,211 427.727,95	39	281.208,102 427.711,033	17.913	39	281.208,102 427.711,033	40	281.221,376 427.682,684	31.303
40	281.221,376 427.682,684	41	281.226,668 427.672,371	11.592	41	281.226,668 427.672,371	42	281.231,385 427.669,247	5.658	42	281.231,385 427.669,247	43	281.237,806 427.668,736	6.441
43	281.237,806 427.668,736	44	281.248,887 427.670,213	11.179	44	281.248,887 427.670,213	45	281.260,764 427.671,008	11.904	45	281.260,764 427.671,008	46	281.276,519 427.670,86	15.756
46	281.276,519 427.670,86	47	281.286,571 427.667,421	10.624	47	281.286,571 427.667,421	48	281.296,08 427.660,543	11.736	48	281.296,08 427.660,543	49	281.310,646 427.649,039	18.561
49	281.310,646 427.649,039	50	281.320,721 427.640,215	13.393	50	281.320,721 427.640,215	51	281.328,946 427.628,351	14.436	51	281.328,946 427.628,351	52	281.330,281 427.618,927	9.518
52	281.330,281 427.618,927	53	281.330,713 427.603,124	15.809	53	281.330,713 427.603,124	54	281.330,138 427.585,885	17.249	54	281.330,138 427.585,885	55	281.332,155 427.551,502	34.442
55	281.332,155 427.551,502	56	281.337,33 427.535,843	16.492	56	281.337,33 427.535,843	57	281.355,27 427.526,529	20.214	57	281.355,27 427.526,529	58	281.374,81 427.515,411	22.482
58	281.374,81 427.515,411	59	281.409,786 427.494,725	40.635	59	281.409,786 427.494,725	60	281.424,229 427.488,564	15.702	60	281.424,229 427.488,564	61	281.425,19 427.492,503	4.055
61	281.425,19 427.492,503	62	281.414,268 427.497,162	11.874	62	281.414,268 427.497,162	63	281.411,596 427.498,301	2.905	63	281.411,596 427.498,301	64	281.376,817 427.518,871	40.407
64	281.376,817 427.518,871	65	281.357,181 427.530,044	22.592	65	281.357,181 427.530,044	66	281.340,618 427.538,643	18.662	66	281.340,618 427.538,643	67	281.336,117 427.552,26	14.342
67	281.336,117 427.552,26	68	281.334,141 427.585,935	33.733	68	281.334,141 427.585,935	69	281.334,714 427.603,112	17.187	69	281.334,714 427.603,112	70	281.334,274 427.619,264	16.158
70	281.334,274 427.619,264	71	281.332,773 427.629,851	10.693	71	281.332,773 427.629,851	72	281.323,727 427.642,899	15.877	72	281.323,727 427.642,899	73	281.319,626 427.646,491	5.452
73	281.319,626 427.646,491	74	281.313,205 427.652,115	8.536	74	281.313,205 427.652,115	75	281.298,493 427.663,734	18.747	75	281.298,493 427.663,734	76	281.288,432 427.671,013	12.418
76	281.288,432 427.671,013	77	281.277,203 427.674,854	11.868	77	281.277,203 427.674,854	78	281.260,649 427.675,009	16.555	78	281.260,649 427.675,009	79	281.248,489 427.674,195	12.187
79	281.248,489 427.674,195	80	281.237,699 427.672,757	10.885	80	281.237,699 427.672,757	81	281.236,725 427.672,835	0.977	81	281.236,725 427.672,835	82	281.232,732 427.673,153	4.006
82	281.232,732 427.673,153	83	281.229,749 427.675,128	3.578	83	281.229,749 427.675,128	84	281.224,968 427.684,446	10.473	84	281.224,968 427.684,446	85	281.211,812 427.712,543	31.025
85	281.211,812 427.712,543	86	281.203,891 427.735,288	24.085	86	281.203,891 427.735,288	87	281.198,334 427.744,097	10.415	87	281.198,334 427.744,097	88	281.190,202 427.755,976	14.396
88	281.190,202 427.755,976	89	281.185,815 427.759,784	5.809	89	281.185,815 427.759,784	90	281.179,479 427.764,928	8.161	90	281.179,479 427.764,928	91	281.171,512 427.768,24	8.628
91	281.171,512 427.768,24	92	281.158,601 427.769,425	12.965	92	281.158,601 427.769,425	93	281.144,233 427.767,919	14.447	93	281.144,233 427.767,919	94	281.131,009 427.772,324	13.938
94	281.131,009 427.772,324	95	281.125,298 427.777,686	7.834	95	281.125,298 427.777,686	96	281.098,025 427.805,72	39.112	96	281.098,025 427.805,72	97	281.087,878 427.816,15	14.552
97	281.087,878 427.816,15	98	281.081,422 427.825,706	11.532	98	281.081,422 427.825,706	99	281.075,536 427.834,418	10.514	99	281.075,536 427.834,418	100	281.061,335 427.848,963	20.328
100	281.061,335 427.848,963	101	281.050,65 427.856,249	12.933	101	281.050,65 427.856,249	102	281.042,124 427.862,86	10.789	102	281.042,124 427.862,86	103	281.034,75 427.867,39	8.654
103	281.034,75 427.867,39	104	281.020,254 427.871,377	15.034	104	281.020,254 427.871,377	105	281.007,209 427.871,243	13.046	105	281.007,209 427.871,243	106	280.992,574 427.867,441	15.121
106	280.992,574 427.867,441	107	280.987,227 427.866,052	5.524	107	280.987,227 427.866,052	108	280.969,218 427.851,698	23.03	108	280.969,218 427.851,698	109	280.954,502 427.831,753	24.786
109	280.954,502 427.831,753	110	280.953,674 427.830,947	1.156	110	280.953,674 427.830,947	111	280.936,587 427.814,295	23.859	111	280.936,587 427.814,295	112	280.920,989 427.805,538	17.888
112	280.920,989 427.805,538	113	280.903,477 427.797,468	19.282	113	280.903,477 427.797,468	114	280.884,704 427.792,753	19.356	114	280.884,704 427.792,753	115	280.875,893 427.790,35	9.133

Punct început	X / Y	Punct sfârșit	X / Y	Lungime segment	Punct început	X / Y	Punct sfârșit	X / Y	Lungime segment	Punct început	X / Y	Punct sfârșit	X / Y	Lungime segment
115	280.875,893 427.790,35	116	280.866,764 427.784,876	10.64 4	116	280.866,764 427.784,876	117	280.855,486 427.776,662	13.95 2	117	280.855,486 427.776,662	118	280.846,428 427.770,18	11.13 8
118	280.846,428 427.770,18	119	280.838,459 427.767,336	8.461	119	280.838,459 427.767,336	120	280.830,337 427.765,917	8.245	120	280.830,337 427.765,917	121	280.810,408 427.767,994	20.03 7
121	280.810,408 427.767,994	122	280.799,004 427.769,458	11.49 8	122	280.799,004 427.769,458	123	280.790,697 427.769,778	8.313	123	280.790,697 427.769,778	124	280.782,201 427.768,079	8.664
124	280.782,201 427.768,079	125	280.769,804 427.762,462	13.61	125	280.769,804 427.762,462	126	280.749,838 427.751,159	22.94 3	126	280.749,838 427.751,159	127	280.731,64 427.740,921	20.88
127	280.731,64 427.740,921	128	280.716,872 427.732,888	16.81 1	128	280.716,872 427.732,888	129	280.712,621 427.731,472	4.481	129	280.712,621 427.731,472	130	280.708,786 427.731,767	3.846
130	280.708,786 427.731,767	131	280.695,323 427.735,099	13.86 9	131	280.695,323 427.735,099	132	280.673,231 427.741,88	23.10 9	132	280.673,231 427.741,88	133	280.661,094 427.743,288	12.21 8
133	280.661,094 427.743,288	134	280.635,897 427.741,727	25.24 5	134	280.635,897 427.741,727	135	280.596,286 427.735,954	40.02 9	135	280.596,286 427.735,954	136	280.574,269 427.729,353	22.98 5
136	280.574,269 427.729,353	137	280.554,33 427.725,51	20.30 6	137	280.554,33 427.725,51	138	280.542,789 427.723,951	11.64 6	138	280.542,789 427.723,951	139	280.524,325 427.719,101	19.09
139	280.524,325 427.719,101	140	280.511,854 427.714,104	13.43 5	140	280.511,854 427.714,104	141	280.502,754 427.710,457	9.804	141	280.502,754 427.710,457	142	280.490,09 427.704,862	13.84 5
142	280.490,09 427.704,862	143	280.475,447 427.696,412	16.90 6	143	280.475,447 427.696,412	144	280.465,596 427.691,729	10.90 7	144	280.465,596 427.691,729	145	280.462,947 427.691,412	2.668
145	280.462,947 427.691,412	146	280.454,44 427.690,395	8.568	146	280.454,44 427.690,395	147	280.432,513 427.690,19	21.92 8	147	280.432,513 427.690,19	148	280.406,014 427.687,932	26.59 5
148	280.406,014 427.687,932	149	280.397,906 427.687,932	8.108	149	280.397,906 427.687,932	150	280.386,755 427.692,371	12.00 2	150	280.386,755 427.692,371	151	280.379,63 427.696,454	8.212
151	280.379,63 427.696,454	152	280.367,956 427.700,08	12.22 4	152	280.367,956 427.700,08	153	280.356,796 427.701,673	11.27 3	153	280.356,796 427.701,673	154	280.342,726 427.703,311	14.16 5
154	280.342,726 427.703,311	155	280.331,241 427.704,648	11.56 3	155	280.331,241 427.704,648	156	280.319,873 427.706,484	11.51 5	156	280.319,873 427.706,484	157	280.314,493 427.707,354	5.45
157	280.314,493 427.707,354	158	280.307,741 427.709,639	7.128	158	280.307,741 427.709,639	159	280.295,422 427.713,808	13.00 5	159	280.295,422 427.713,808	160	280.284,77 427.717,657	11.32 6
160	280.284,77 427.717,657	161	280.275,983 427.720,834	9.344	161	280.275,983 427.720,834	162	280.262,202 427.730,474	16.81 8	162	280.262,202 427.730,474	163	280.235,214 427.753,984	35.79 2
163	280.235,214 427.753,984	164	280.217,216 427.771,618	25.19 7	164	280.217,216 427.771,618	165	280.212,016 427.778,835	8.895	165	280.212,016 427.778,835	166	280.211,701 427.779,444	0.686
166	280.211,701 427.779,444	167	280.205,675 427.791,087	13.11	167	280.205,675 427.791,087	168	280.196,968 427.799,789	12.31	168	280.196,968 427.799,789	169	280.182,727 427.806,077	15.56 7
169	280.182,727 427.806,077	170	280.167,117 427.810,592	16.25	170	280.167,117 427.810,592	171	280.144,794 427.814,258	22.62 2	171	280.144,794 427.814,258	172	280.132,491 427.815,579	12.37 4
172	280.132,491 427.815,579	173	280.120,852 427.818,609	12.02 7	173	280.120,852 427.818,609	174	280.114,939 427.821,37	6.526	174	280.114,939 427.821,37	175	280.111,12 427.823,153	4.215
175	280.111,12 427.823,153	176	280.108,835 427.824,22	2.522	176	280.108,835 427.824,22	177	280.097,478 427.831,495	13.48 7	177	280.097,478 427.831,495	178	280.064,366 427.869,947	50.74 4
178	280.064,366 427.869,947	179	280.059,943 427.875,083	6.778	179	280.059,943 427.875,083	180	280.039,34 427.887,15	23.87 7	180	280.039,34 427.887,15	181	280.009,985 427.902,723	33.23
181	280.009,985 427.902,723	182	279.951,768 427.913,279	59.16 6	182	279.951,768 427.913,279	183	279.927,661 427.917,65	24.5	183	279.927,661 427.917,65	184	279.920,306 427.921,613	8.355
184	279.920,306 427.921,613	185	279.897,626 427.932,13	25.0	185	279.897,626 427.932,13	186	279.847,417 427.966,039	60.58 7	186	279.847,417 427.966,039	187	279.842,157 427.967,608	5.489
187	279.842,157 427.967,608	188	279.812,177 427.976,55	31.28 5	188	279.812,177 427.976,55	189	279.737,266 428.015,994	84.66 1	189	279.737,266 428.015,994	190	279.652,221 428.048,301	90.97 5
190	279.652,221 428.048,301	191	279.651,757 428.044,073	4.253	191	279.651,757 428.044,073	192	279.735,593 428.011,446	89.96 1	192	279.735,593 428.011,446	193	279.812,26 427.970,866	86.74 4
193	279.812,26 427.970,866	194	279.845,852 427.961,402	34.9	194	279.845,852 427.961,402	195	279.896,271 427.927,386	60.82 1	195	279.896,271 427.927,386	196	279.925,72 427.913,936	32.37 5
196	279.925,72 427.913,936	197	280.008,66 427.898,898	84.29 2	197	280.008,66 427.898,898	198	280.037,391 427.883,656	32.52 4	198	280.037,391 427.883,656	199	280.057,347 427.871,968	23.12 7
199	280.057,347 427.871,968	200	280.094,826 427.828,439	57.44 1	200	280.094,826 427.828,439	201	280.106,902 427.820,708	14.33 9	201	280.106,902 427.820,708	202	280.112,738 427.817,983	6.441
202	280.112,738 427.817,983	203	280.119,491 427.814,83	7.453	203	280.119,491 427.814,83	204	280.131,77 427.811,634	12.68 8	204	280.131,77 427.811,634	205	280.144,256 427.810,293	12.55 8
205	280.144,256 427.810,293	206	280.166,234 427.806,684	22.27 2	206	280.166,234 427.806,684	207	280.181,357 427.802,309	15.74 3	207	280.181,357 427.802,309	208	280.194,662 427.796,423	14.54 9
208	280.194,662 427.796,423	209	280.202,408 427.788,697	10.94	209	280.202,408 427.788,697	210	280.208,599 427.776,735	13.46 9	210	280.208,599 427.776,735	211	280.209,0 427.776,179	0.686
211	280.209,0 427.776,179	212	280.214,171 427.769,001	8.847	212	280.214,171 427.769,001	213	280.232,499 427.751,045	25.65 8	213	280.232,499 427.751,045	214	280.259,735 427.727,318	36.12 2

Punct început	X / Y	Punct sfârșit	X / Y	Lungime segment	Punct început	X / Y	Punct sfârșit	X / Y	Lungime segment	Punct început	X / Y	Punct sfârșit	X / Y	Lungime segment
214	280.259,735 427.727,318	215	280.274,125 427.717,252	17.561	215	280.274,125 427.717,252	216	280.282,581 427.714,196	8.991	216	280.282,581 427.714,196	217	280.294,101 427.710,032	12.249
217	280.294,101 427.710,032	218	280.313,526 427.703,458	20.507	218	280.313,526 427.703,458	219	280.318,664 427.702,628	5.205	219	280.318,664 427.702,628	220	280.330,69 427.700,685	12.182
220	280.330,69 427.700,685	221	280.342,145 427.699,351	11.532	221	280.342,145 427.699,351	222	280.367,074 427.696,165	25.132	222	280.367,074 427.696,165	223	280.378,023 427.692,765	11.465
223	280.378,023 427.692,765	224	280.385,012 427.688,759	8.056	224	280.385,012 427.688,759	225	280.397,14 427.683,932	13.053	225	280.397,14 427.683,932	226	280.406,184 427.683,932	9.044
226	280.406,184 427.683,932	227	280.432,701 427.686,191	26.613	227	280.432,701 427.686,191	228	280.441,085 427.686,27	8.384	228	280.441,085 427.686,27	229	280.454,696 427.686,397	13.612
229	280.454,696 427.686,397	230	280.466,722 427.687,835	12.112	230	280.466,722 427.687,835	231	280.477,308 427.692,868	11.722	231	280.477,308 427.692,868	232	280.491,903 427.701,29	16.851
232	280.491,903 427.701,29	233	280.504,306 427.706,77	13.56	233	280.504,306 427.706,77	234	280.509,049 427.708,67	5.109	234	280.509,049 427.708,67	235	280.525,582 427.715,295	17.811
235	280.525,582 427.715,295	236	280.543,568 427.720,02	18.596	236	280.543,568 427.720,02	237	280.548,248 427.720,652	4.722	237	280.548,248 427.720,652	238	280.554,977 427.721,561	6.79
238	280.554,977 427.721,561	239	280.575,224 427.725,464	20.62	239	280.575,224 427.725,464	240	280.597,153 427.732,039	22.893	240	280.597,153 427.732,039	241	280.621,916 427.735,647	25.024
241	280.621,916 427.735,647	242	280.636,31 427.737,745	14.546	242	280.636,31 427.737,745	243	280.660,986 427.739,274	24.723	243	280.660,986 427.739,274	244	280.672,407 427.737,949	11.498
244	280.672,407 427.737,949	245	280.694,255 427.731,243	22.854	245	280.694,255 427.731,243	246	280.708,148 427.727,804	14.312	246	280.708,148 427.727,804	247	280.713,119 427.727,422	4.986
247	280.713,119 427.727,422	248	280.718,472 427.729,205	5.642	248	280.718,472 427.729,205	249	280.733,577 427.737,421	17.195	249	280.733,577 427.737,421	250	280.751,804 427.747,675	20.913
250	280.751,804 427.747,675	251	280.771,922 427.759,064	23.118	251	280.771,922 427.759,064	252	280.783,429 427.764,246	12.62	252	280.783,429 427.764,246	253	280.791,017 427.765,762	7.738
253	280.791,017 427.765,762	254	280.798,672 427.765,468	7.661	254	280.798,672 427.765,468	255	280.809,945 427.764,02	11.366	255	280.809,945 427.764,02	1	280.830,477 427.761,88	20.643

** Lungimile segmentelor sunt determinate în planul de proiecție Stereo 70 și sunt rotunjite la 1 milimetru.

*** Distanța dintre puncte este formată din segmente cumulate ce sunt mai mici decât valoarea 1 milimetru.

**DATE DESPRE IMOBILUL NR. 12175**

Oficiul de Cadastru și Publicitate Imobiliară CARAS-SEVERIN
Biroul de Cadastru și Publicitate Imobiliară Caransebes

A. Partea I. Descrierea imobilului

TEREN Extravilan

Nr. CF vechi:1013-Petroșnița

Nr. topografic:3337, 3338

Adresa: Jud. Caraș-Severin

Nr. Crt	Nr cadastral Nr. topografic	Suprafața* (mp)	Observații / Referințe
A1		10.240	Sector cadastral:103 Teren neimprejmuit;

B. Partea II. Proprietari și acte

Inscrieri privitoare la dreptul de proprietate și alte drepturi reale		Referințe
1 / 01/01/1900		
Act Notarial nr. 0, din 01/01/1900 emis de -;		
B1	Intabulare, drept de PROPRIETATE, dobandit prin Conventie, cota actuala 1/3 1) BACILA PETRU , și soția sa	A1
B2	Intabulare, drept de PROPRIETATE, dobandit prin Conventie, cota actuala 1/3 1) BACILA CALINA , născ. Dorca	A1
2342 / 15/11/1934		
Hotarare Judecatoreasca nr. 5538, din 01/01/1926 emis de JUDECĂTORIA MIXTĂ CARANSEBEȘ;		
B3	Intabulare, drept de PROPRIETATE, dobandit prin Hotarare Judecatoreasca, cota actuala 1/3 1) BĂCILA CATALINA , născ. Dorca	A1

C. Partea III. SARCINI .

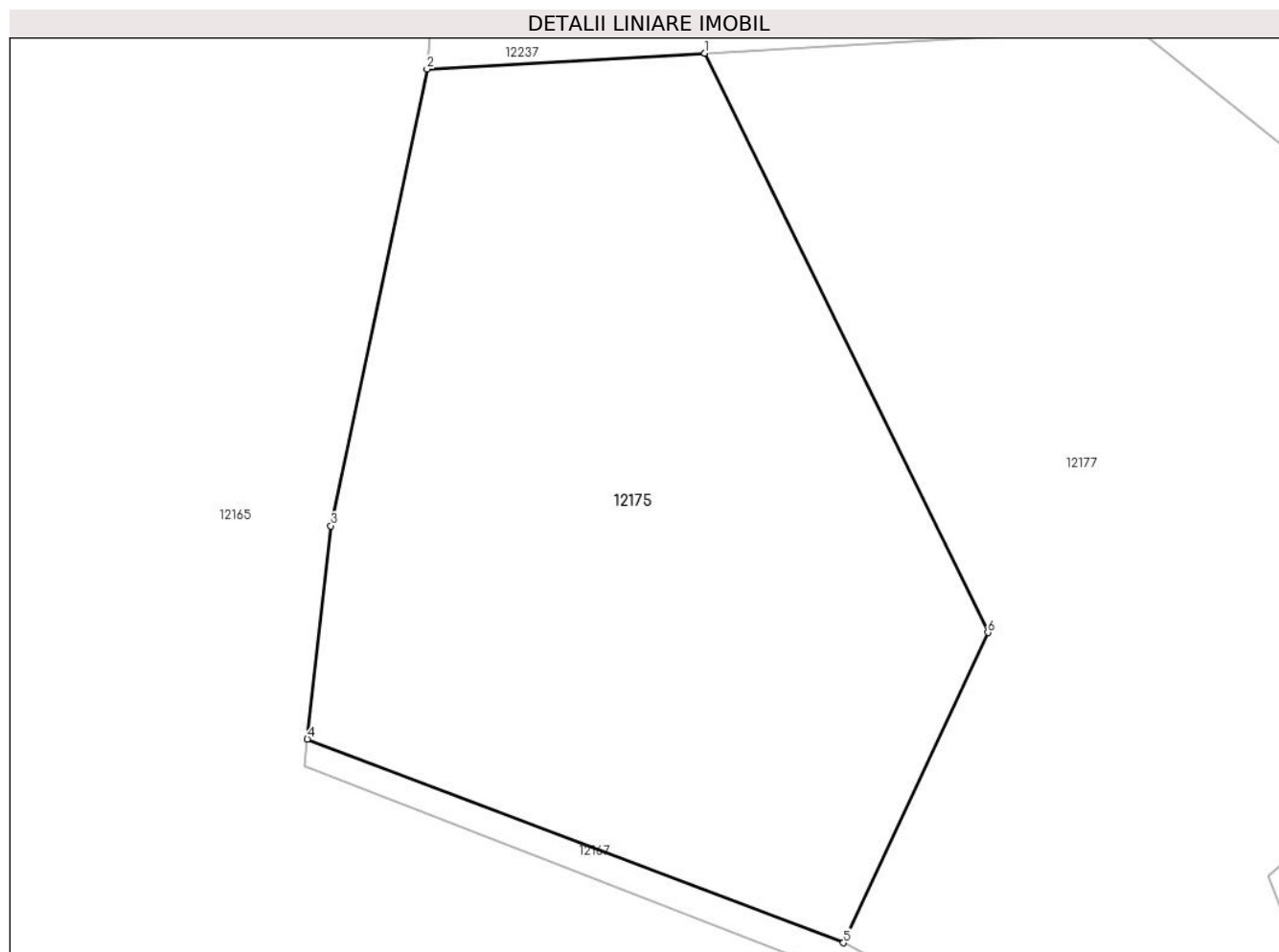
Inscrieri privind dezmembramintele dreptului de proprietate, drepturi reale de garanție și sarcini	Referințe
NU SUNT	

Anexa Nr. 1 La Partea I

Teren

Nr cadastral	Suprafața (mp)*	Observații / Referințe
	10.240	

* Suprafața este determinată în planul de proiecție Stereo 70.



Date referitoare la teren

Crt	Categorie folosință	Intravilan	Suprafața (mp)	Tarla	Parcelă	Nr. topo	Observații / Referințe
1	padure	NU	10.240	-	-	3337, 3338	Pădure în Brăcila și Poiana Fluturi

Lungime Segmente

1) Valorile lungimilor segmentelor sunt obținute din proiecție în plan.

Punct început	X / Y	Punct sfârșit	X / Y	Lungime segment (** (m)
1	279.715,284 428.157,013	2	279.671,199 428.154,509	44.156
2	279.671,199 428.154,509	3	279.655,934 428.082,098	74.003
3	279.655,934 428.082,098	4	279.652,221 428.048,301	34.0
4	279.652,221 428.048,301	5	279.737,266 428.015,994	90.975
5	279.737,266 428.015,994	6	279.760,201 428.065,173	54.264

Punct început	X / Y	Punct sfârşit	X / Y	Lungime segment (** (m)
6	279.760,201 428.065,173	1	279.715,284 428.157,013	102.236

** Lungimile segmentelor sunt determinate în planul de proiecţie Stereo 70 şi sunt rotunjite la 1 milimetru.

*** Distanţa dintre puncte este formată din segmente cumulate ce sunt mai mici decât valoarea 1 milimetru.

**DATE DESPRE IMOBILUL NR. 12176**

Oficiul de Cadastru și Publicitate Imobiliară CARAS-SEVERIN
Biroul de Cadastru și Publicitate Imobiliară Caransebes

A. Partea I. Descrierea imobilului

TEREN Extravilan

Nr. CF vechi:349- Petroșnița

Nr. topografic:3304/1

Adresa: Jud. Caraș-Severin

Nr. Crt	Nr cadastral Nr. topografic	Suprafața* (mp)	Observații / Referințe
A1		3.748	Sector cadastral:103 Teren neimprejmuit;

B. Partea II. Proprietari și acte

Inscrieri privitoare la dreptul de proprietate și alte drepturi reale		Referințe
4592 / 15/10/1997		
Act Notarial nr. 260, din 01/01/1997 emis de BNP LĂPĂDAT;		
B1	Intabulare, drept de PROPRIETATE, dobandit prin Succesiune, cota actuala 10/32 1) IOVANOVICI SIMION, dom. în Petroșnița	A1
B2	Intabulare, drept de PROPRIETATE, dobandit prin Succesiune, cota actuala 2/32 1) PEICA FLOAREA, dom. în Petroșnița	A1
B3	Intabulare, drept de PROPRIETATE, dobandit prin Succesiune, cota actuala 2/32 1) PEICA IOAN, dom. în Petroșnița	A1
B4	Intabulare, drept de PROPRIETATE, dobandit prin Succesiune, cota actuala 2/32 1) PEICA GHEORGHE, dom. în Petroșnița	A1
B5	Intabulare, drept de PROPRIETATE, dobandit prin Succesiune, cota actuala 2/32 1) STANCA ELISABETA, dom. în Petroșnița	A1
B6	Intabulare, drept de PROPRIETATE, dobandit prin Succesiune, cota actuala 3/32 1) IOVANOVICI LENA, dom. în Petroșnița	A1
B7	Intabulare, drept de PROPRIETATE, dobandit prin Succesiune, cota actuala 3/32 1) HAMAT ICONIA, dom. în Petroșnița	A1
B8	Intabulare, drept de PROPRIETATE, dobandit prin Succesiune, cota actuala 2/32 1) BUGARIU SIMION, dom. în Petroșnița	A1
B9	Intabulare, drept de PROPRIETATE, dobandit prin Succesiune, cota actuala 3/32 1) BUGARIU RUSALIN, dom. în Petroșnița	A1
B10	Intabulare, drept de PROPRIETATE, dobandit prin Succesiune, cota actuala 3/32 1) PEICA DORINA, dom. în Petroșnița	A1

C. Partea III. SARCINI .

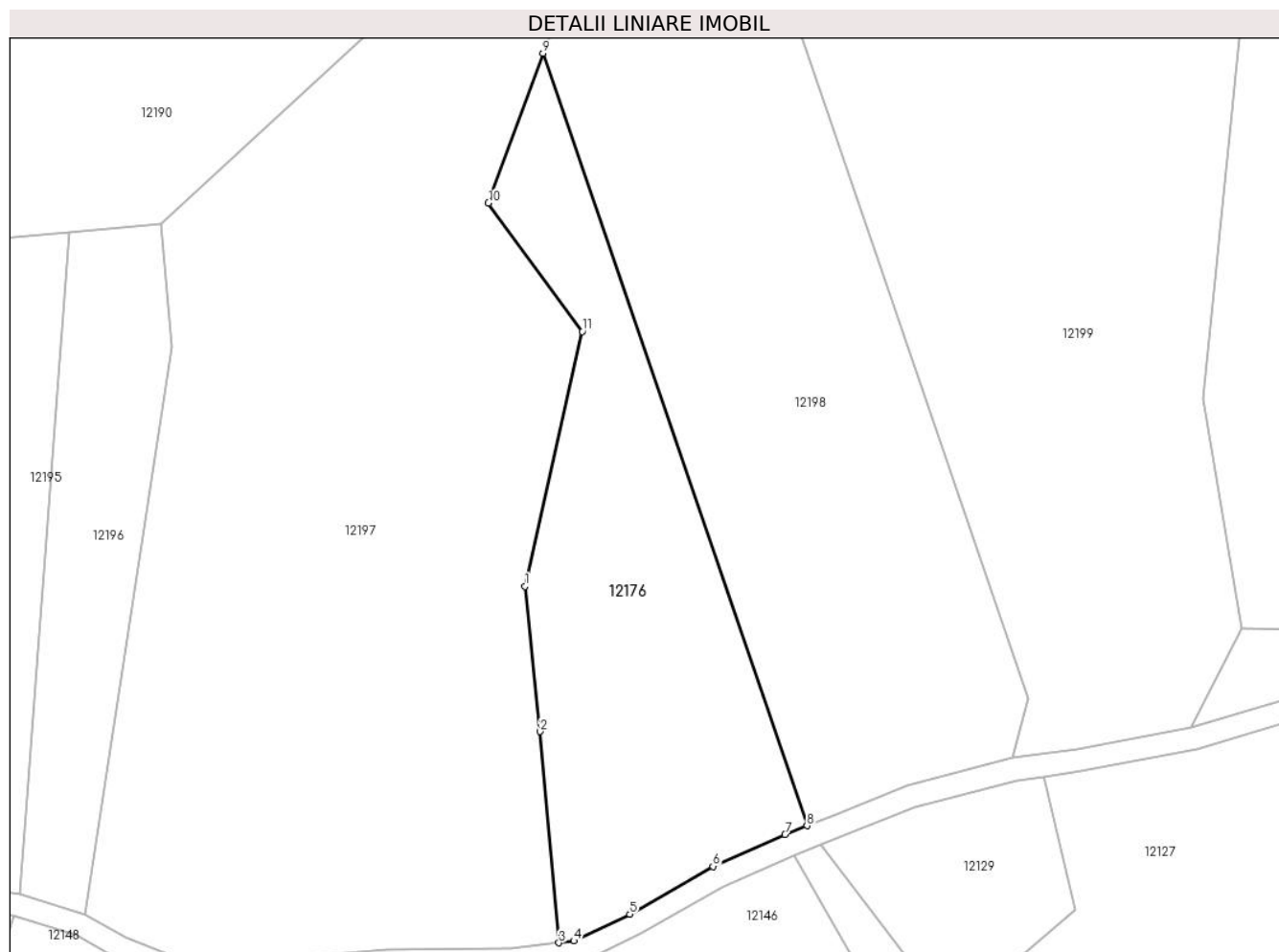
Inscrieri privind dezmembramintele dreptului de proprietate, drepturi reale de garanție și sarcini	Referințe
NU SUNT	

Anexa Nr. 1 La Partea I

Teren

Nr cadastral	Suprafața (mp)*	Observații / Referințe
	3.748	

* Suprafața este determinată în planul de proiecție Stereo 70.



Date referitoare la teren

Crt	Categorie folosință	Intra vilan	Suprafața (mp)	Tarla	Parcelă	Nr. topo	Observații / Referințe
1	pasune	NU	3.748	-	-	3304/1	Fâneață împădurită în Brăcila și Poiana Fluturi

Lungime Segmente

1) Valorile lungimilor segmentelor sunt obținute din proiecție în plan.

Punct început	X / Y	Punct sfârșit	X / Y	Lungime segment (** (m)
1	280.457,009 427.754,116	2	280.459,662 427.728,582	25.671
2	280.459,662 427.728,582	3	280.462,947 427.691,412	37.315
3	280.462,947 427.691,412	4	280.465,596 427.691,729	2.668
4	280.465,596 427.691,729	5	280.475,447 427.696,412	10.907
5	280.475,447 427.696,412	6	280.490,09 427.704,862	16.906

Punct început	X / Y	Punct sfârșit	X / Y	Lungime segment (** (m)
6	280.490,09 427.704,862	7	280.502,754 427.710,457	13.845
7	280.502,754 427.710,457	8	280.506,63 427.712,01	4.176
8	280.506,63 427.712,01	9	280.460,169 427.847,903	143.616
9	280.460,169 427.847,903	10	280.450,543 427.821,526	28.079
10	280.450,543 427.821,526	11	280.467,074 427.798,967	27.968
11	280.467,074 427.798,967	1	280.457,009 427.754,116	45.966

** Lungimile segmentelor sunt determinate în planul de proiecție Stereo 70 și sunt rotunjite la 1 milimetru.

*** Distanța dintre puncte este formată din segmente cumulate ce sunt mai mici decât valoarea 1 milimetru.

**DATE DESPRE IMOBILUL NR. 12177**

Oficiul de Cadastru și Publicitate Imobiliară CARAS-SEVERIN
Biroul de Cadastru și Publicitate Imobiliară Caransebes

A. Partea I. Descrierea imobilului

TEREN Extravilan

Nr. CF vechi:818-Petroșnița

Nr. topografic:3335, 3336

Adresa: Jud. Caraș-Severin

Nr. Crt	Nr cadastral Nr. topografic	Suprafața* (mp)	Observații / Referințe
A1		Din acte: 13.899 Masurata: 14.550	Sector cadastral:103 Teren neimprejmuț;

B. Partea II. Proprietari și acte

Inscrieri privitoare la dreptul de proprietate și alte drepturi reale	Referințe
31 / 14/01/1974	
Act Notarial nr. 49, din 08/01/1974 emis de -;	
B1	A1
Intabulare, drept de PROPRIETATE, dobandit prin Conventie, cota actuala 13899/14550	
1) PAICA NISTOR-BUSUIOC, și soția, dom. în Petroșnița	
2) PAICA SOLOMIA, născ. Trica, dom. în Petroșnița	
OBSERVATII: bun comun	
/	
Act Normativ nr. 7, din 13/03/1996 emis de PARLAMENTUL ROMÂNIEI;	
B1	A1
Inscrierea provizorie, drept de PROPRIETATE, dobandit prin Lege, cota actuala 651/14550	
1) COMUNA BUCOȘNIȚA, CIF:3227645, PROPRIETAR NEIDENTIFICAT	
B2	A1
Se notează suprapunerea juridică a două acte de proprietate, și anume cartea funciara 818- Petrosnita- nr top 3335, 3336 și Hotararea de Guvern nr. 1705 din 29.11.2006, emisa de Guvernul Romanie, pe suprafata de 5570 mp	

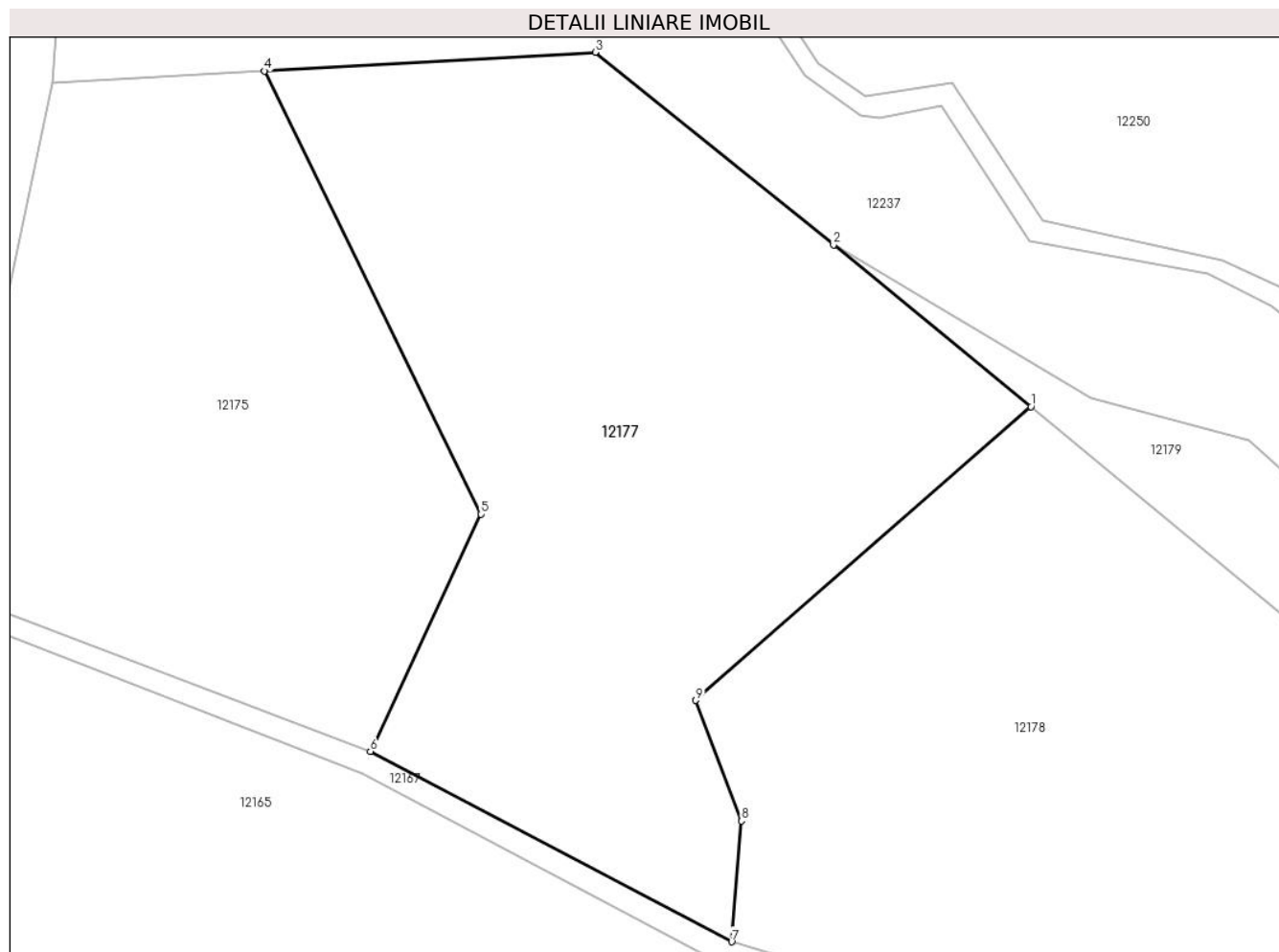
C. Partea III. SARCINI

Inscrieri privind dezmembramintele dreptului de proprietate, drepturi reale de garanție și sarcini	Referințe
31 / 14/01/1974	
Act Notarial nr. 49, din 08/01/1974 emis de -;	
C1	A1
Intabulare, drept de UZUFRACT VIAGER, cota actuala 13899/14550	
1) BOSIUC MIHUȚA, fost căs. cu Carabaș Floarea, dom. în Petroșnița	

Anexa Nr. 1 La Partea I**Teren**

Nr cadastral	Suprafața (mp)*	Observații / Referințe
	Din acte: 13.899 Masurata: 14.550	

* Suprafața este determinată în planul de proiecție Stereo 70.

**Date referitoare la teren**

Crt	Categorie folosință	Intravilan	Suprafața (mp)	Tarla	Parcelă	Nr. topo	Observații / Referințe
1	padure	NU	14.550	UP 2	UA 41, 42	3335, 3336	Pădure în Brăcila și Poiana Fluturi

Lungime Segmente

1) Valorile lungimilor segmentelor sunt obținute din proiecție în plan.

Punct început	X / Y	Punct sfârșit	X / Y	Lungime segment (** (m)
1	279.874,245 428.087,475	2	279.833,314 428.120,965	52.886
2	279.833,314 428.120,965	3	279.783,891 428.160,91	63.547
3	279.783,891 428.160,91	4	279.715,284 428.157,013	68.718
4	279.715,284 428.157,013	5	279.760,201 428.065,173	102.236

Punct început	X / Y	Punct sfârșit	X / Y	Lungime segment (** (m)
5	279.760,201 428.065,173	6	279.737,266 428.015,994	54.264
6	279.737,266 428.015,994	7	279.812,177 427.976,55	84.661
7	279.812,177 427.976,55	8	279.814,219 428.001,604	25.137
8	279.814,219 428.001,604	9	279.804,749 428.026,567	26.699
9	279.804,749 428.026,567	1	279.874,245 428.087,475	92.409

** Lungimile segmentelor sunt determinate în planul de proiecție Stereo 70 și sunt rotunjite la 1 milimetru.

*** Distanța dintre puncte este formată din segmente cumulate ce sunt mai mici decât valoarea 1 milimetru.

**DATE DESPRE IMOBILUL NR. 12178**

Oficiul de Cadastru și Publicitate Imobiliară CARAS-SEVERIN
Biroul de Cadastru și Publicitate Imobiliară Caransebeș

A. Partea I. Descrierea imobilului

TEREN Extravilan

Nr. CF vechi:298-Petroșița

Nr. topografic:3332, 3333

Adresa: Jud. Caraș-Severin

Nr. Crt	Nr cadastral Nr. topografic	Suprafața* (mp)	Observații / Referințe
A1		Din acte: 15.006 Masurata: 14.888	Sector cadastral:103 Teren neimprejmuit;

B. Partea II. Proprietari și acte

Inscrieri privitoare la dreptul de proprietate și alte drepturi reale	Referințe	
1 / 01/01/1900		
Act Notarial nr. 0, din 01/01/1900 emis de -;		
B1	Intabulare, drept de PROPRIETATE, dobandit prin Conventie, cota actuala 3/63 1) ISAC SIMION	A1
B2	Intabulare, drept de PROPRIETATE, dobandit prin Conventie, cota actuala 9/63 1) ISAC RUJA	A1
1441 / 16/05/1928		
Hotarare Judecatoreasca nr. 2114, din 01/01/1926 emis de JUDECĂTORIA CARANSEBEȘ;		
B3	Intabulare, drept de PROPRIETATE, dobandit prin Hotarare Judecatoreasca, cota actuala 1/63 1) ISAC SIMION	A1
318 / 14/02/1938		
Act Notarial nr. 0, din 28/02/1934 emis de -;		
B4	Intabulare, drept de PROPRIETATEpărți egale, dobandit prin Conventie, cota actuala 8/63 1) ISAC GHEORGHE, și soția sa, dom. în Petroșița 2) ISAC ANA, născ. Bona, dom. în Petroșița	A1
B5	Se notează interdicția de înstrăinare și grevare în favoarea lui 1) ISAC SIMION	A1
55 / 09/01/1940		
Act Notarial nr. 0, din 16/01/1939 emis de -;		
B6	Intabulare, drept de PROPRIETATE, dobandit prin Conventie, cota actuala 18/63 1) ISAC GHEORGHE, căs. cu Bona Ana, dom. în Petroșița	A1
B7	Se notează interdicția de înstrăinare și grevare în favoarea lui 1) DORCA MARIA	A1
1356 / 23/12/1955		
Act Notarial nr. 881, din 01/01/1954 emis de NOTARIATUL DE STAT CARANSEBEȘ;		
B8	Intabulare, drept de PROPRIETATE, dobandit prin Succesiune, cota actuala 12/63 1) ISAC ILIE, dom. în Petroșița 2) ISAC FLOREA, dom. în Petroșița	A1
802 / 16/11/1956		
Act Notarial nr. 330, din 01/01/1956 emis de NOTARIATUL DE STAT CARANSEBEȘ;		
B9	Intabulare, drept de PROPRIETATEpărți egale, dobandit prin Succesiune, cota actuala 12/63 1) HAMAT FILIP, nepot de fiica al def. Petru 2) HAMAT PAVEL, strănepot de nepot de fiica la def. Petru	A1
/		
Act Normativ nr. 7, din 13/03/1996 emis de PARLAMENTUL ROMÂNIEI;		
B10	Se notează suprapunerea juridică a două acte de proprietate, și anume cartea funciara 298- Petrosnita- nr top 3332, 3333 și Hotararea de Guvern nr. 1705 din 29.11.2006, emisa de Guvernul Romaniei, pe	A1

Inscrieri privitoare la dreptul de proprietate şi alte drepturi reale		Referinţe
B10	suprafata de 5201 mp	A1

C. Partea III. SARCINI .

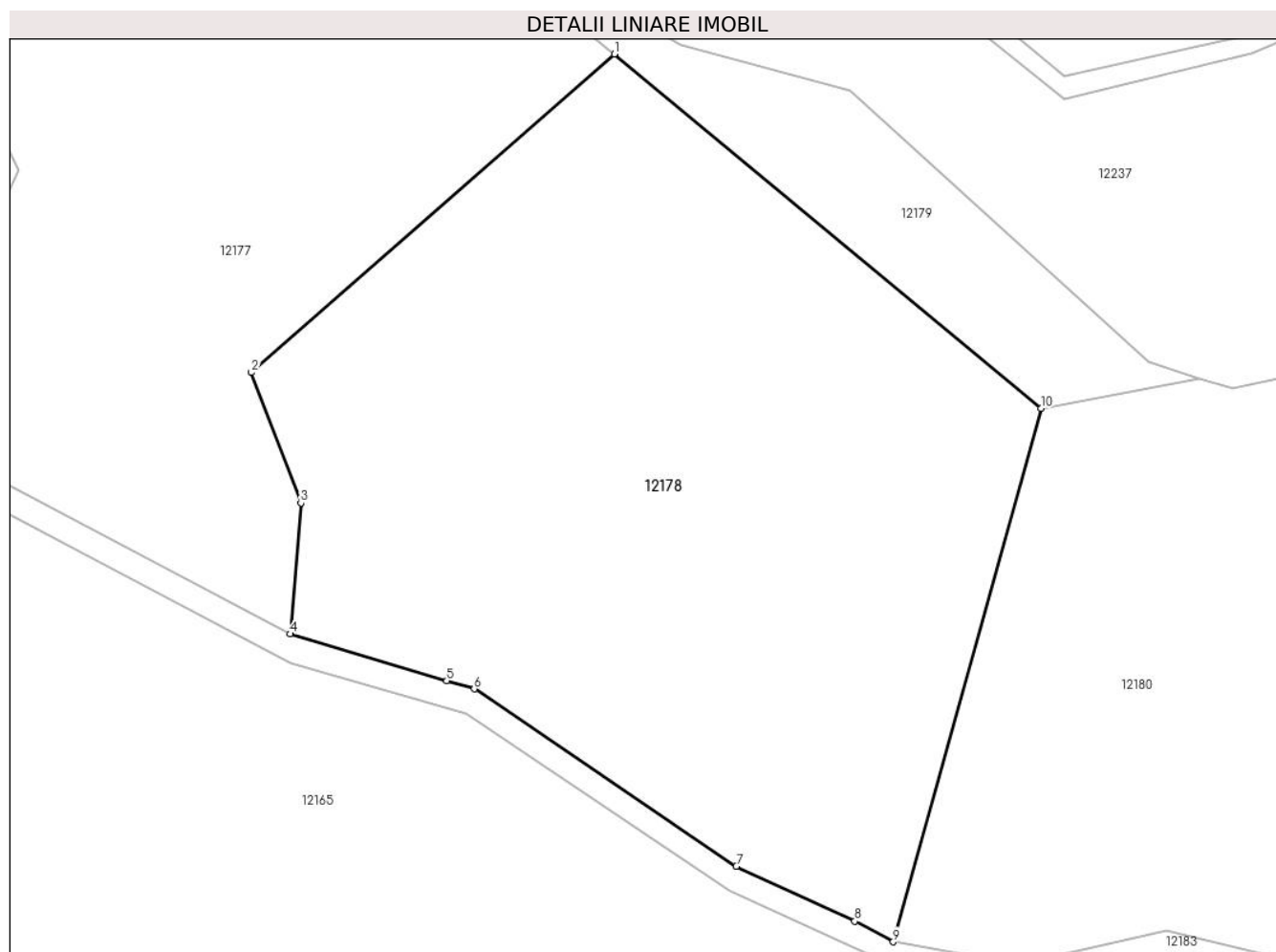
Inscrieri privind dezmembramintele dreptului de proprietate, drepturi reale de garanţie şi sarcini		Referinţe
NU SUNT		

Anexa Nr. 1 La Partea I

Teren

Nr cadastral	Suprafața (mp)*	Observații / Referințe
	Din acte: 15.006 Masurata: 14.888	

* Suprafața este determinată în planul de proiecție Stereo 70.



Date referitoare la teren

Crt	Categorie folosință	Intravilan	Suprafața (mp)	Tarla	Parcelă	Nr. topo	Observații / Referințe
1	padure	NU	14.888	UP 2	UA 41	3332, 3333	Pădure în Brăcila și Poiana Fluturi

Lungime Segmente

1) Valorile lungimilor segmentelor sunt obținute din proiecție în plan.

Punct început	X / Y	Punct sfârșit	X / Y	Lungime segment (** (m)
1	279.874,245 428.087,475	2	279.804,749 428.026,567	92.409
2	279.804,749 428.026,567	3	279.814,219 428.001,604	26.699
3	279.814,219 428.001,604	4	279.812,177 427.976,55	25.137
4	279.812,177 427.976,55	5	279.842,157 427.967,608	31.285

Punct început	X / Y	Punct sfârșit	X / Y	Lungime segment (** (m)
5	279.842,157 427.967,608	6	279.847,417 427.966,039	5.489
6	279.847,417 427.966,039	7	279.897,626 427.932,13	60.587
7	279.897,626 427.932,13	8	279.920,306 427.921,613	25.0
8	279.920,306 427.921,613	9	279.927,661 427.917,65	8.355
9	279.927,661 427.917,65	10	279.955,95 428.019,672	105.871
10	279.955,95 428.019,672	1	279.874,245 428.087,475	106.174

** Lungimile segmentelor sunt determinate în planul de proiecție Stereo 70 și sunt rotunjite la 1 milimetru.

*** Distanța dintre puncte este formată din segmente cumulate ce sunt mai mici decât valoarea 1 milimetru.

**DATE DESPRE IMOBILUL NR. 12179**

Oficiul de Cadastru și Publicitate Imobiliară CARAS-SEVERIN
Biroul de Cadastru și Publicitate Imobiliară Caransebes

A. Partea I. Descrierea imobilului

TEREN Extravilan

Nr. CF vechi:576-Petroșnița
Nr. topografic:3243

Adresa: Jud. Caraș-Severin

Nr. Crt	Nr cadastral Nr. topografic	Suprafața* (mp)	Observații / Referințe
A1		2.452	Sector cadastral:103 Teren neimprejmuit;

B. Partea II. Proprietari și acte

Inscrieri privitoare la dreptul de proprietate și alte drepturi reale		Referințe
1 / 01/01/1900		
Act nr. -, din 01/01/1900 emis de -;		
B1	Intabulare, drept de PROPRIETATE, in baza CF vechi, dobandit prin Conventie, cota actuala 1/1, cota initiala 1/1 1) REGIMENTUL 13 ROMANO BANATEAN, CIF:999999999999	A1

C. Partea III. SARCINI .

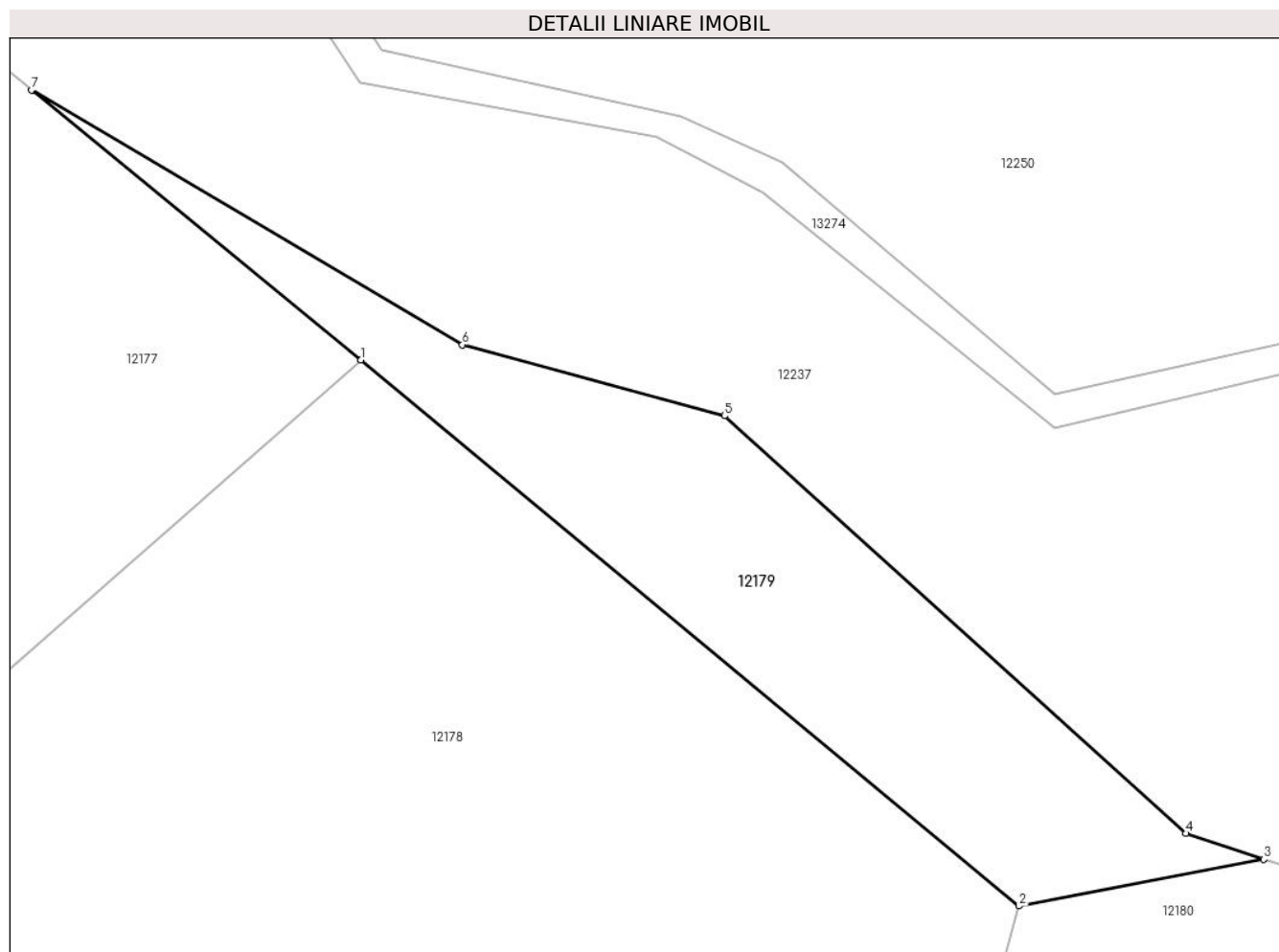
Inscrieri privind dezmembramintele dreptului de proprietate, drepturi reale de garanție și sarcini	Referințe
NU SUNT	

Anexa Nr. 1 La Partea I

Teren

Nr cadastral	Suprafața (mp)*	Observații / Referințe
	2.452	

* Suprafața este determinată în planul de proiecție Stereo 70.



Date referitoare la teren

Crt	Categorie folosință	Intravilan	Suprafața (mp)	Tarla	Parcelă	Nr. topo	Observații / Referințe
1	padure	NU	2.452	-	-	3243	Pădure în Brăcila și Poiana Fluturi

Lungime Segmente

1) Valorile lungimilor segmentelor sunt obținute din proiecție în plan.

Punct început	X / Y	Punct sfârșit	X / Y	Lungime segment (** (m)
1	279.874,245 428.087,475	2	279.955,95 428.019,672	106.174
2	279.955,95 428.019,672	3	279.986,326 428.025,498	30.93
3	279.986,326 428.025,498	4	279.976,669 428.028,691	10.171
4	279.976,669 428.028,691	5	279.919,369 428.080,528	77.268
5	279.919,369 428.080,528	6	279.886,816 428.089,339	33.724

Punct început	X / Y	Punct sfârșit	X / Y	Lungime segment (** (m)
6	279.886,816 428.089,339	7	279.833,314 428.120,965	62.15
7	279.833,314 428.120,965	1	279.874,245 428.087,475	52.886

** Lungimile segmentelor sunt determinate în planul de proiecție Stereo 70 și sunt rotunjite la 1 milimetru.

*** Distanța dintre puncte este formată din segmente cumulate ce sunt mai mici decât valoarea 1 milimetru.

**DATE DESPRE IMOBILUL NR. 12180**

Oficiul de Cadastru și Publicitate Imobiliară CARAS-SEVERIN
Biroul de Cadastru și Publicitate Imobiliară Caransebes

A. Partea I. Descrierea imobilului

TEREN Extravilan

Nr. CF vechi:651-Petroșița
Nr. topografic:3330

Adresa: Jud. Caraș-Severin

Nr. Crt	Nr cadastral Nr. topografic	Suprafața* (mp)	Observații / Referințe
A1	30498	15.016	Sector cadastral:103 Teren neimprejmuit;

B. Partea II. Proprietari și acte

Inscrieri privitoare la dreptul de proprietate și alte drepturi reale		Referințe
879 / 13/03/1930		
Contract De Intretinere nr. 0, din 27/09/1929;		
B1	Intabulare, drept de PROPRIETATE, dobandit prin Conventie, cota actuala 2/8, cota initiala 1/4 1) CARABAS VASILE <i>OBSERVATII: (provenita din conversia CF 651-Petrosnita)</i>	A1
1798 / 12/06/1930		
Contract De Intretinere nr. 0, din 04/11/1111;		
B2	Intabulare, drept de PROPRIETATE, dobandit prin Conventie, cota actuala 1/8, cota initiala 1/8 1) BUGARIU VASILIE <i>OBSERVATII: (provenita din conversia CF 651-Petrosnita)</i>	A1
B3	Intabulare, drept de PROPRIETATE, dobandit prin Conventie, cota actuala 1/8, cota initiala 1/8 1) BUGARIU CRUSITA , nasc. Gheorghevici <i>OBSERVATII: (provenita din conversia CF 651-Petrosnita)</i>	A1
491 / 19/05/1948		
Contract De Donatie nr. 0, din 29/04/1947;		
B4	Intabulare, drept de PROPRIETATE, dobandit prin Conventie, cota actuala 4/8, cota initiala 2/4 1) CILIBIA MAGDALENA , nasc. Carabas <i>OBSERVATII: (provenita din conversia CF 651-Petrosnita)</i>	A1
B5	interdictie de instrainare si grevare in favoarea: Carabas Mihai <i>OBSERVATII: (provenita din conversia CF 651-Petrosnita)</i>	A1
B6	interdictie de instrainare si grevare in favoarea: Carabas Romanita-nasc. Bacila <i>OBSERVATII: (provenita din conversia CF 651-Petrosnita)</i>	A1

C. Partea III. SARCINI .

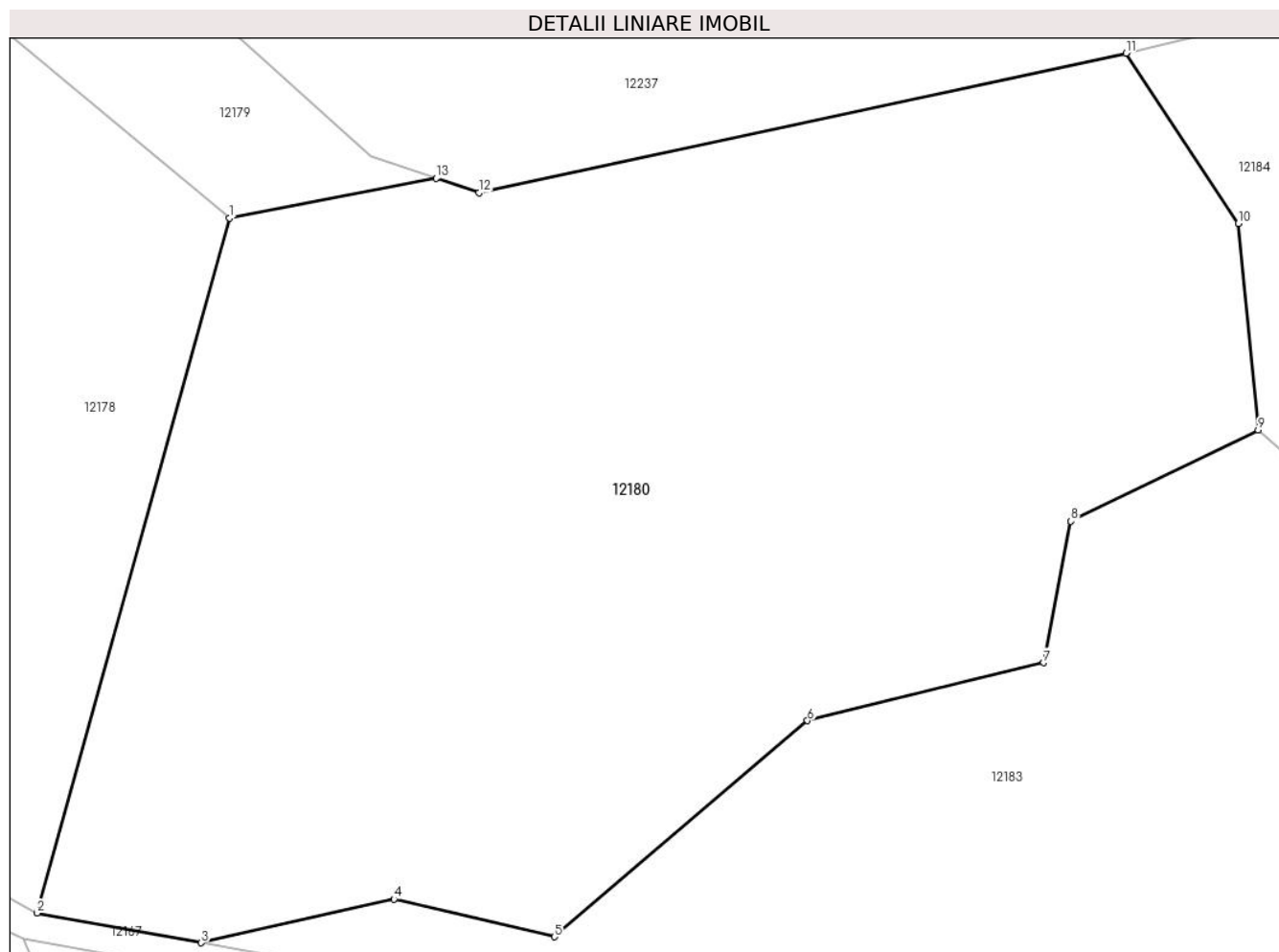
Inscrieri privind dezmembramintele dreptului de proprietate, drepturi reale de garanție și sarcini	Referințe
NU SUNT	

Anexa Nr. 1 La Partea I

Teren

Nr cadastral	Suprafața (mp)*	Observații / Referințe
30498	15.016	

* Suprafața este determinată în planul de proiecție Stereo 70.



Date referitoare la teren

Crt	Categorie folosință	Intravilan	Suprafața (mp)	Tarla	Parcelă	Nr. topo	Observații / Referințe
1	padure	NU	15.016	-	-	3330	Pădure în Brăcila și Poiana Fluturi

Lungime Segmente

1) Valorile lungimilor segmentelor sunt obținute din proiecție în plan.

Punct început	X / Y	Punct sfârșit	X / Y	Lungime segment (** (m)
1	279.955,95 428.019,672	2	279.927,661 427.917,65	105.871
2	279.927,661 427.917,65	3	279.951,768 427.913,279	24.5
3	279.951,768 427.913,279	4	279.980,083 427.919,689	29.031
4	279.980,083 427.919,689	5	280.003,694 427.914,138	24.255
5	280.003,694 427.914,138	6	280.040,846 427.945,883	48.867

Punct început	X / Y	Punct sfârșit	X / Y	Lungime segment (** (m)
6	280.040,846 427.945,883	7	280.075,567 427.954,382	35.746
7	280.075,567 427.954,382	8	280.079,577 427.975,171	21.172
8	280.079,577 427.975,171	9	280.107,089 427.988,545	30.59
9	280.107,089 427.988,545	10	280.104,14 428.018,874	30.472
10	280.104,14 428.018,874	11	280.087,654 428.043,877	29.949
11	280.087,654 428.043,877	12	279.992,594 428.023,425	97.235
12	279.992,594 428.023,425	13	279.986,326 428.025,498	6.602
13	279.986,326 428.025,498	1	279.955,95 428.019,672	30.93

** Lungimile segmentelor sunt determinate în planul de proiecție Stereo 70 și sunt rotunjite la 1 milimetru.

*** Distanța dintre puncte este formată din segmente cumulate ce sunt mai mici decât valoarea 1 milimetru.

**DATE DESPRE IMOBILUL NR. 12183**

Oficiul de Cadastru și Publicitate Imobiliară CARAS-SEVERIN
Biroul de Cadastru și Publicitate Imobiliară Caransebes

A. Partea I. Descrierea imobilului

TEREN Extravilan

Nr. CF vechi:658-Petroșnița
Nr. topografic:3329

Adresa: Jud. Caraș-Severin

Nr. Crt	Nr cadastral Nr. topografic	Suprafața* (mp)	Observații / Referințe
A1		Din acte: 13.369 Masurata: 11.760	Sector cadastral:103 Teren neimprejmuit;

B. Partea II. Proprietari și acte

Inscrieri privitoare la dreptul de proprietate și alte drepturi reale		Referințe
907 / 02/05/1925		
Act Notarial nr. 0, din 17/11/1924 emis de -;		
B1	Intabulare, drept de PROPRIETATE, dobandit prin Conventie, cota actuala 8/16 1) BUGARIU GHEORGHE , și soția sa, dom. în Petroșnița 2) BUGARIU CALINA , născ. Bacila, dom. în Petroșnița	A1
741 / 14/03/1928		
Act Notarial nr. 0, din 07/01/1928 emis de -;		
B2	Intabulare, drept de PROPRIETATE părți egale, dobandit prin Conventie, cota actuala 5/16 1) BUGARIU PAVEL , și soția sa, dom. în Petroșnița 2) BUGARIU DRAGALINA , născ. Radoia, dom. în Petroșnița	A1
80 / 11/01/1939		
Act Notarial nr. 0, din 29/11/1938 emis de -;		
B3	Intabulare, drept de PROPRIETATE părți egale, dobandit prin Conventie, cota actuala 3/16 1) BUGARIU GHEORGHE , și a soției sale, dom. în Petroșnița 2) BUGARIU CALINA , născ. Bacila, dom. în Petroșnița	A1

C. Partea III. SARCINI .

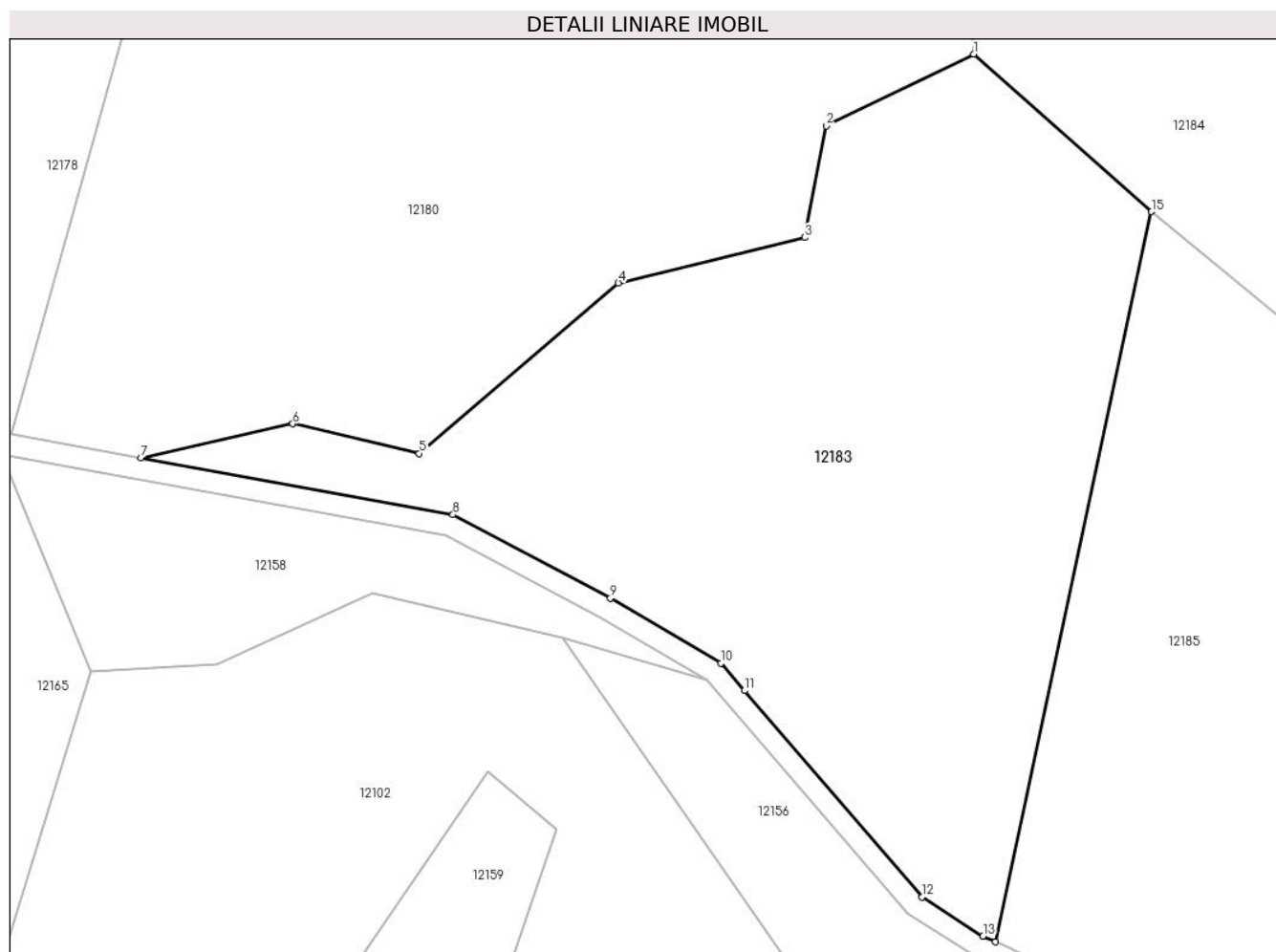
Inscrieri privind dezmembramentele dreptului de proprietate, drepturi reale de garanție și sarcini	Referințe
NU SUNT	

Anexa Nr. 1 La Partea I

Teren

Nr cadastral	Suprafața (mp)*	Observații / Referințe
	Din acte: 13.369 Masurata: 11.760	

* Suprafața este determinată în planul de proiecție Stereo 70.



Date referitoare la teren

Crt	Categorie folosință	Intra vilan	Suprafața (mp)	Tarla	Parcelă	Nr. topo	Observații / Referințe
1	padure	NU	11.760	-	-	3329	Pădure în Brăcila și Poiana Fluturi

Lungime Segmente

1) Valorile lungimilor segmentelor sunt obținute din proiecție în plan.

Punct început	X / Y	Punct sfârșit	X / Y	Lungime segment (** (m)
1	280.107,089 427.988,545	2	280.079,577 427.975,171	30.59
2	280.079,577 427.975,171	3	280.075,567 427.954,382	21.172
3	280.075,567 427.954,382	4	280.040,846 427.945,883	35.746
4	280.040,846 427.945,883	5	280.003,694 427.914,138	48.867

Punct început	X / Y	Punct sfârşit	X / Y	Lungime segment (** (m)
5	280.003,694 427.914,138	6	279.980,083 427.919,689	24.255
6	279.980,083 427.919,689	7	279.951,768 427.913,279	29.031
7	279.951,768 427.913,279	8	280.009,985 427.902,723	59.166
8	280.009,985 427.902,723	9	280.039,34 427.887,15	33.23
9	280.039,34 427.887,15	10	280.059,943 427.875,083	23.877
10	280.059,943 427.875,083	11	280.064,366 427.869,947	6.778
11	280.064,366 427.869,947	12	280.097,478 427.831,495	50.744
12	280.097,478 427.831,495	13	280.108,835 427.824,22	13.487
13	280.108,835 427.824,22	14	280.111,12 427.823,153	2.522
14	280.111,12 427.823,153	15	280.140,256 427.959,173	139.106
15	280.140,256 427.959,173	1	280.107,089 427.988,545	44.303

** Lungimile segmentelor sunt determinate în planul de proiecţie Stereo 70 şi sunt rotunjite la 1 milimetru.

*** Distanţa dintre puncte este formată din segmente cumulate ce sunt mai mici decât valoarea 1 milimetru.

**DATE DESPRE IMOBILUL NR. 12184**

Oficiul de Cadastru și Publicitate Imobiliară CARAS-SEVERIN
Biroul de Cadastru și Publicitate Imobiliară Caransebes

A. Partea I. Descrierea imobilului

TEREN Extravilan

Nr. CF vechi:494-Petroșnița
Nr. topografic:3323, 3325, 3324

Adresa: Jud. Caraș-Severin

Nr. Crt	Nr cadastral Nr. topografic	Suprafața* (mp)	Observații / Referințe
A1		24.740	Sector cadastral:103 Teren neimprejmuit;

B. Partea II. Proprietari și acte

Inscrieri privitoare la dreptul de proprietate și alte drepturi reale		Referințe
1 / 01/01/1900		
Act Notarial nr. 0, din 01/01/1900 emis de -;		
B1	Intabulare, drept de PROPRIETATE, dobandit prin Conventie, cota actuala 336/7056 1) POENARU SIMION	A1
B2	Intabulare, drept de PROPRIETATE, dobandit prin Conventie, cota actuala 336/7056 1) LINU PAVEL	A1
1613 / 30/07/1920		
Hotarare Judecatoreasca nr. 544, din 01/01/1919 emis de JUDECĂTORIA DE OCOL CARANSEBEȘ;		
B3	Intabulare, drept de PROPRIETATE, dobandit prin Hotarare Judecatoreasca, cota actuala 336/7056 1) POENARIU SAMFIR	A1
1378 / 10/06/1924		
Act Notarial nr. 0, din 15/05/1924 emis de -;		
B4	Intabulare, drept de PROPRIETATE, dobandit prin Conventie, cota actuala 1384/7056 1) POENARIU SAMFIU, dom. în Petroșnița	A1
1417 / 08/05/1930		
Hotarare Judecatoreasca nr. 7399, din 01/01/1927 emis de JUDECĂTORIA CARANSEBEȘ;		
B5	Intabulare, drept de PROPRIETATE, dobandit prin Hotarare Judecatoreasca, cota actuala 448/7056 1) POENARIU DRAGALINA, dom. în Petroșnița	A1
B6	Intabulare, drept de PROPRIETATE, dobandit prin Hotarare Judecatoreasca, cota actuala 96/7056 1) POENARIU SIMION, căs. cu Elisaveta Carabaș	A1
B7	Intabulare, drept de PROPRIETATE, dobandit prin Hotarare Judecatoreasca, cota actuala 96/7056 1) LINU MARIA, născ. Poenariu	A1
B8	Intabulare, drept de PROPRIETATE, dobandit prin Hotarare Judecatoreasca, cota actuala 96/7056 1) DORCA SEMENICA, născ. Poenariu	A1
B9	Intabulare, drept de PROPRIETATE, dobandit prin Hotarare Judecatoreasca, cota actuala 96/7056 1) POENARIU SAMFIU, a lui Florea, dom. în Petroșnița	A1
1491 / 21/09/1944		
Act Notarial nr. 0, din 05/04/1944 emis de JUDECĂTORIA CARANSEBEȘ;		
B10	Intabulare, drept de PROPRIETATE, dobandit prin Conventie, cota actuala 456/7056 1) POENARIU FLOAREA, născ. Dorca, dom. în Petroșnița	A1
487 / 07/05/1958		
Act Notarial nr. 456, din 01/01/1957 emis de NOTARIATUL CARANSEBEȘ;		
B11	Intabulare, drept de PROPRIETATE, dobandit prin Succesiune, cota actuala 312/7056 1) POENARIU SOLOMIA	A1
565 / 18/06/1966		
Act Notarial nr. 0, din 08/09/1942 emis de -;		

Inscrieri privitoare la dreptul de proprietate și alte drepturi reale		Referințe
B12	Se notează interdicția de înstrăinare și grevare în favoarea lui 1) POENARIU ION , căs. cu Petria născ. Cărăbaș fost căs. cu Elisabeta născ. Dorca, dom. în Petroșnița	A1
498 / 19/05/1986		
Act Notarial nr. 140, din 01/01/1986 emis de NOTARIATUL CARANSEBEȘ;		
B13	Intabulare, drept de PROPRIETATE drept moștenire legală, dobândit prin Succesiune, cota actuala 862/7056 1) BACILĂ VERSAVIA , născ. Poienariu	A1
B14	Intabulare, drept de PROPRIETATE drept moștenire legală, dobândit prin Succesiune, cota actuala 862/7056 1) IMBRE MARIA , născ. Poienariu	A1
886 / 21/09/1987		
Act Notarial nr. 372, din 01/01/1987 emis de NOTARIATUL CARANSEBEȘ;		
B15	Intabulare, drept de PROPRIETATE drept moștenire legală, părți egale, dobândit prin Succesiune, cota actuala 1340/7056 1) BACILĂ VERSAVIA , născ. Poienariu 2) IMBRE MARIA , născ. Poienariu	A1
/		
Act Normativ nr. 7, din 13/03/1996 emis de PARLAMENTUL ROMÂNIEI;		
B16	Se notează suprapunerea juridică a două acte de proprietate, și anume cartea funciara 494- Petrosnița- nr top 3323, 3325, 3324 și Hotararea de Guvern nr. 1705 din 29.11.2006, emisa de Guvernul Romaniei, pe suprafata de 1714 mp	A1

C. Partea III. SARCINI

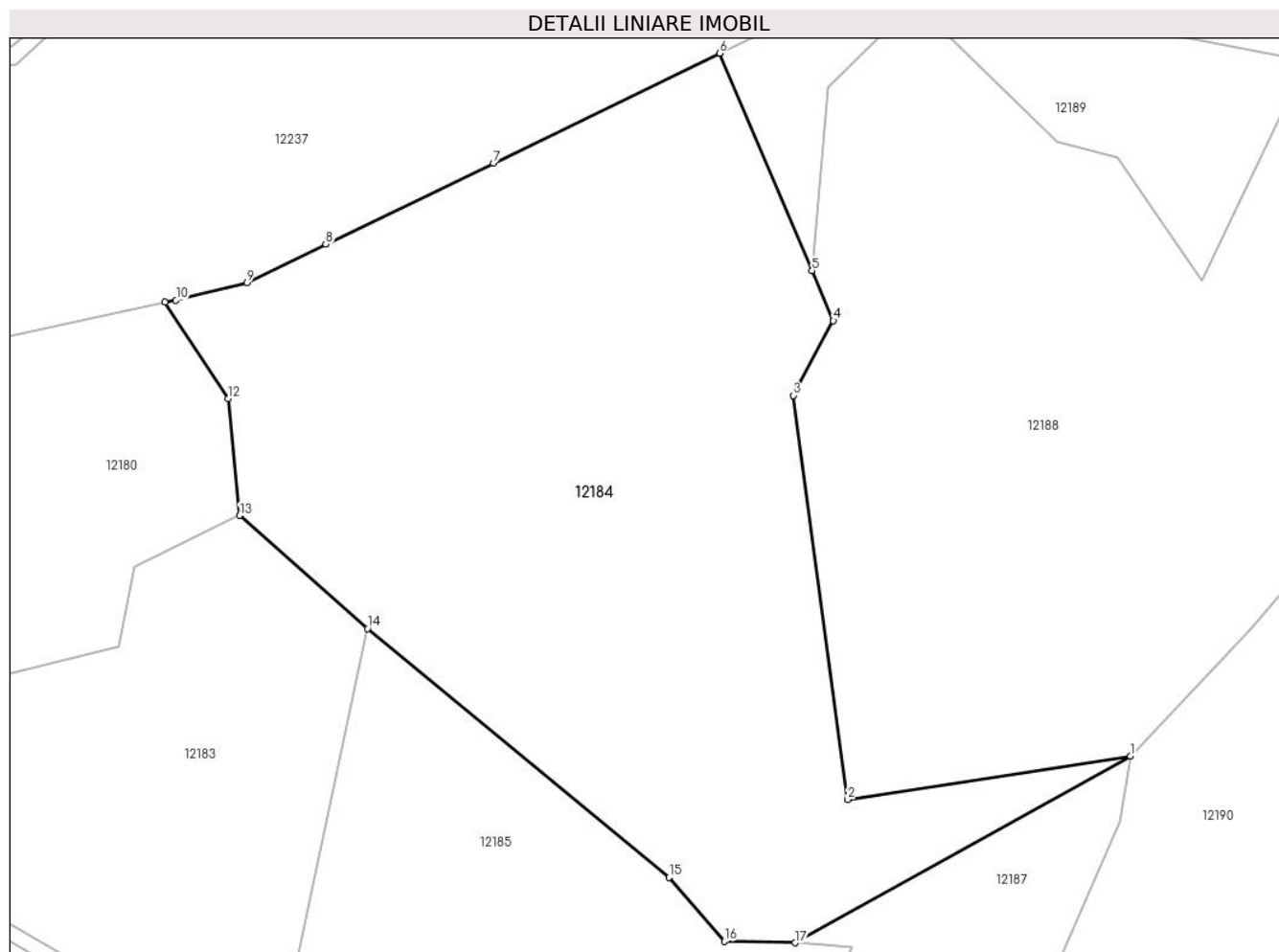
Inscrieri privind dezmembramintele dreptului de proprietate, drepturi reale de garanție și sarcini		Referințe
659 / 11/04/1942		
Act Notarial nr. 0, din 11/01/1937 emis de -;		
C1	Intabulare, drept de UZUFRUCT VIAGER, cota actuala 1/1 1) POENARIU PAVEL , fiul lui Floria, dom. în Petroșnița	A1

Anexa Nr. 1 La Partea I

Teren

Nr cadastral	Suprafața (mp)*	Observații / Referințe
	24.740	

* Suprafața este determinată în planul de proiecție Stereo 70.



Date referitoare la teren

Crt	Categorie folosință	Intravilan	Suprafața (mp)	Tarla	Parcelă	Nr. topo	Observații / Referințe
1	pașune	NU	24.740	UP 2	UA 42	3323, 3325, 3324	Pășune în Brăcila și Poiana Fluturi

Lungime Segmente

1) Valorile lungimilor segmentelor sunt obținute din proiecție în plan.

Punct început	X / Y	Punct sfârșit	X / Y	Lungime segment (** (m)
1	280.338,505 427.926,121	2	280.265,077 427.914,791	74.297
2	280.265,077 427.914,791	3	280.250,958 428.019,718	105.873
3	280.250,958 428.019,718	4	280.261,331 428.039,117	21.998
4	280.261,331 428.039,117	5	280.255,789 428.052,133	14.147
5	280.255,789 428.052,133	6	280.231,758 428.108,571	61.341

Punct început	X / Y	Punct sfârşit	X / Y	Lungime segment (** (m)
6	280.231,758 428.108,571	7	280.172,997 428.080,056	65.314
7	280.172,997 428.080,056	8	280.129,459 428.058,929	48.393
8	280.129,459 428.058,929	9	280.108,94 428.048,972	22.807
9	280.108,94 428.048,972	10	280.090,517 428.044,493	18.96
10	280.090,517 428.044,493	11	280.087,654 428.043,877	2.929
11	280.087,654 428.043,877	12	280.104,14 428.018,874	29.949
12	280.104,14 428.018,874	13	280.107,089 427.988,545	30.472
13	280.107,089 427.988,545	14	280.140,256 427.959,173	44.303
14	280.140,256 427.959,173	15	280.218,631 427.894,53	101.594
15	280.218,631 427.894,53	16	280.232,991 427.878,013	21.887
16	280.232,991 427.878,013	17	280.251,359 427.877,594	18.373
17	280.251,359 427.877,594	1	280.338,505 427.926,121	99.746

** Lungimile segmentelor sunt determinate în planul de proiecţie Stereo 70 şi sunt rotunjite la 1 milimetru.

*** Distanţa dintre puncte este formată din segmente cumulate ce sunt mai mici decât valoarea 1 milimetru.

**DATE DESPRE IMOBILUL NR. 12185**

Oficiul de Cadastru și Publicitate Imobiliară CARAS-SEVERIN
Biroul de Cadastru și Publicitate Imobiliară Caransebes

A. Partea I. Descrierea imobilului

TEREN Extravilan

Nr. CF vechi:268-Petroșnița
Nr. topografic:3326

Adresa: Jud. Caraș-Severin

Nr. Crt	Nr cadastral Nr. topografic	Suprafața* (mp)	Observații / Referințe
A1		Din acte: 14.757 Masurata: 14.028	Sector cadastral:103 Teren neimprejmuit;

B. Partea II. Proprietari și acte

Inscrieri privitoare la dreptul de proprietate și alte drepturi reale	Referințe
147 / 06/02/1973	
Act Notarial nr. 161, din 01/01/1973 emis de NOTARIATUL DE STAT LOCAL CARANSEBES;	
B1	A1
Intabulare, drept de PROPRIETATE, dobandit prin Succesiune, cota actuala 1/1 1) HAMAT FLOREA , dom. în Petroșnița	

C. Partea III. SARCINI .

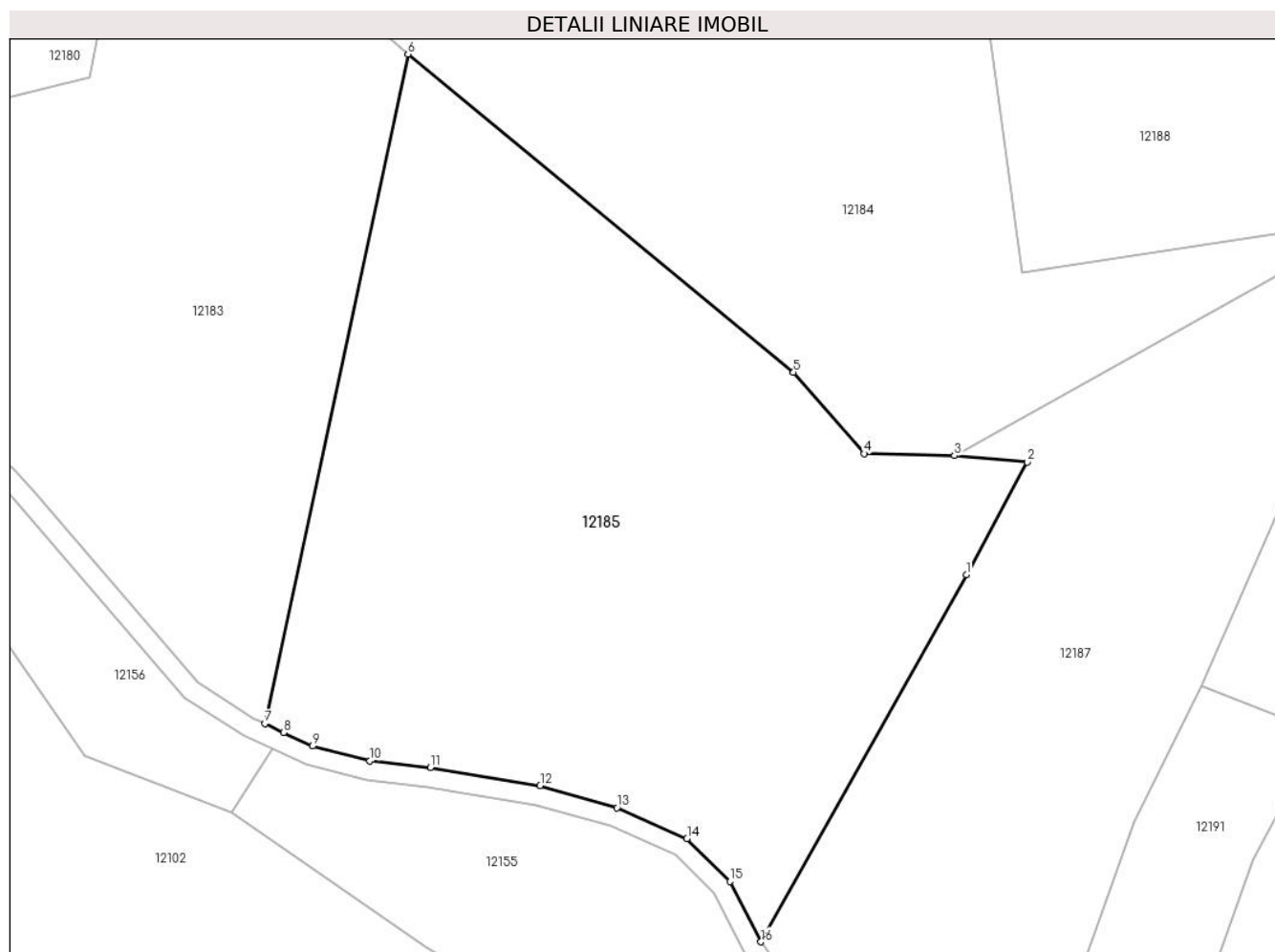
Inscrieri privind dezmembramintele dreptului de proprietate, drepturi reale de garanție și sarcini	Referințe
NU SUNT	

Anexa Nr. 1 La Partea I

Teren

Nr cadastral	Suprafața (mp)*	Observații / Referințe
	Din acte: 14.757 Masurata: 14.028	

* Suprafața este determinată în planul de proiecție Stereo 70.



Date referitoare la teren

Crt	Categorie folosință	Intra vilan	Suprafața (mp)	Tarla	Parcelă	Nr. topo	Observații / Referințe
1	pasune	NU	14.028	-	-	3326	Pășune în Brăcila și Poiana Fluturi

Lungime Segmente

1) Valorile lungimilor segmentelor sunt obținute din proiecție în plan.

Punct început	X / Y	Punct sfârșit	X / Y	Lungime segment (** (m)
1	280.253,767 427.853,438	2	280.266,208 427.876,294	26.023
2	280.266,208 427.876,294	3	280.251,359 427.877,594	14.906
3	280.251,359 427.877,594	4	280.232,991 427.878,013	18.373
4	280.232,991 427.878,013	5	280.218,631 427.894,53	21.887

Punct început	X / Y	Punct sfârșit	X / Y	Lungime segment (** (m)
5	280.218,631 427.894,53	6	280.140,256 427.959,173	101.594
6	280.140,256 427.959,173	7	280.111,12 427.823,153	139.106
7	280.111,12 427.823,153	8	280.114,939 427.821,37	4.215
8	280.114,939 427.821,37	9	280.120,852 427.818,609	6.526
9	280.120,852 427.818,609	10	280.132,491 427.815,579	12.027
10	280.132,491 427.815,579	11	280.144,794 427.814,258	12.374
11	280.144,794 427.814,258	12	280.167,117 427.810,592	22.622
12	280.167,117 427.810,592	13	280.182,727 427.806,077	16.25
13	280.182,727 427.806,077	14	280.196,968 427.799,789	15.567
14	280.196,968 427.799,789	15	280.205,675 427.791,087	12.31
15	280.205,675 427.791,087	16	280.212,016 427.778,835	13.796
16	280.212,016 427.778,835	1	280.253,767 427.853,438	85.491

** Lungimile segmentelor sunt determinate în planul de proiecție Stereo 70 și sunt rotunjite la 1 milimetru.

*** Distanța dintre puncte este formată din segmente cumulate ce sunt mai mici decât valoarea 1 milimetru.

**DATE DESPRE IMOBILUL NR. 12187**

Oficiul de Cadastru și Publicitate Imobiliară CARAS-SEVERIN
Biroul de Cadastru și Publicitate Imobiliară Caransebeș

A. Partea I. Descrierea imobilului

TEREN Extravilan

Nr. CF vechi:494-Petroșița
Nr. topografic:3319/1, 3319/2

Adresa: Jud. Caraș-Severin

Nr. Crt	Nr cadastral Nr. topografic	Suprafața* (mp)	Observații / Referințe
A1		Din acte: 11.170 Masurata: 9.472	Sector cadastral:103 Teren neimprejmuit;

B. Partea II. Proprietari și acte

Inscrieri privitoare la dreptul de proprietate și alte drepturi reale	Referințe	
1 / 01/01/1900		
Act Notarial nr. 0, din 01/01/1900 emis de -;		
B1	Intabulare, drept de PROPRIETATE, dobandit prin Conventie, cota actuala 336/7056 1) POIENARU SIMION	A1
B2	Intabulare, drept de PROPRIETATE, dobandit prin Conventie, cota actuala 336/7056 1) LINU PAVEL	A1
1613 / 30/07/1920		
Hotarare Judecatoreasca nr. 544, din 01/01/1919 emis de JUDECĂTORIA DE OCOL CARANSEBEȘ;		
B3	Intabulare, drept de PROPRIETATE, dobandit prin Hotarare Judecatoreasca, cota actuala 336/7056 1) POENARIU SAMFIR	A1
1378 / 10/06/1924		
Act Notarial nr. 0, din 15/05/1924 emis de -;		
B4	Intabulare, drept de PROPRIETATE, dobandit prin Conventie, cota actuala 1384/7056 1) POENARIU SAMFIU, dom. în Petroșița	A1
1417 / 08/05/1930		
Hotarare Judecatoreasca nr. 7399, din 01/01/1927 emis de JUDECĂTORIA CARANSEBEȘ;		
B5	Intabulare, drept de PROPRIETATE, dobandit prin Hotarare Judecatoreasca, cota actuala 448/7056 1) POENARIU DRAGALINA, dom. în Petroșița	A1
B6	Intabulare, drept de PROPRIETATE, dobandit prin Hotarare Judecatoreasca, cota actuala 96/7056 1) POENARIU SIMION, căs. cu Elisaveta Carabaș	A1
B7	Intabulare, drept de PROPRIETATE, dobandit prin Hotarare Judecatoreasca, cota actuala 96/7056 1) LINU MARIA, născ. Poenariu	A1
B8	Intabulare, drept de PROPRIETATE, dobandit prin Hotarare Judecatoreasca, cota actuala 96/7056 1) DORCA SEMENICA, născ. Poenariu	A1
B9	Intabulare, drept de PROPRIETATE, dobandit prin Hotarare Judecatoreasca, cota actuala 96/7056 1) POENARIU SAMFIU, a lui Florea, dom. în Petroșița	A1
1491 / 21/09/1944		
Act Notarial nr. 0, din 05/04/1944 emis de JUDECĂTORIA CARANSEBEȘ;		
B10	Intabulare, drept de PROPRIETATE, dobandit prin Conventie, cota actuala 456/7056 1) POENARIU FLOAREA, născ. Dorca, dom. în Petroșița	A1
487 / 07/05/1958		
Act Notarial nr. 456, din 01/01/1957 emis de NOTARIATUL CARANSEBEȘ;		
B11	Intabulare, drept de PROPRIETATE, dobandit prin Succesiune, cota actuala 312/7056 1) POENARIU SOLOMIA	A1
565 / 18/06/1966		
Act Notarial nr. 0, din 08/09/1942 emis de -;		

Inscrieri privitoare la dreptul de proprietate și alte drepturi reale		Referințe
B12	Se notează interdicția de înstrăinare și grevare în favoarea lui 1) POENARIU ION , căs. cu Petria născ. Cărăbaș fost căs. cu Elisabeta născ. Dorca, dom. în Petroșnița	A1
498 / 19/05/1986		
Act Notarial nr. 140, din 01/01/1986 emis de NOTARIATUL CARANSEBEȘ;		
B13	Intabulare, drept de PROPRIETATE drept moștenire legală, dobândit prin Succesiune, cota actuala 862/7056 1) BACILĂ VERSAVIA , născ. Poienariu	A1
B14	Intabulare, drept de PROPRIETATE drept moștenire legală, dobândit prin Succesiune, cota actuala 862/7056 1) IMBRE MARIA , născ. Poienariu	A1
886 / 21/09/1987		
Act Notarial nr. 372, din 01/01/1987 emis de NOTARIATUL CARANSEBEȘ;		
B15	Intabulare, drept de PROPRIETATE drept moștenire legală, părți egale, dobândit prin Succesiune, cota actuala 1340/7056 1) BACILĂ VERSAVIA , născ. Poienariu 2) IMBRE MARIA , născ. Poienariu	A1

C. Partea III. SARCINI

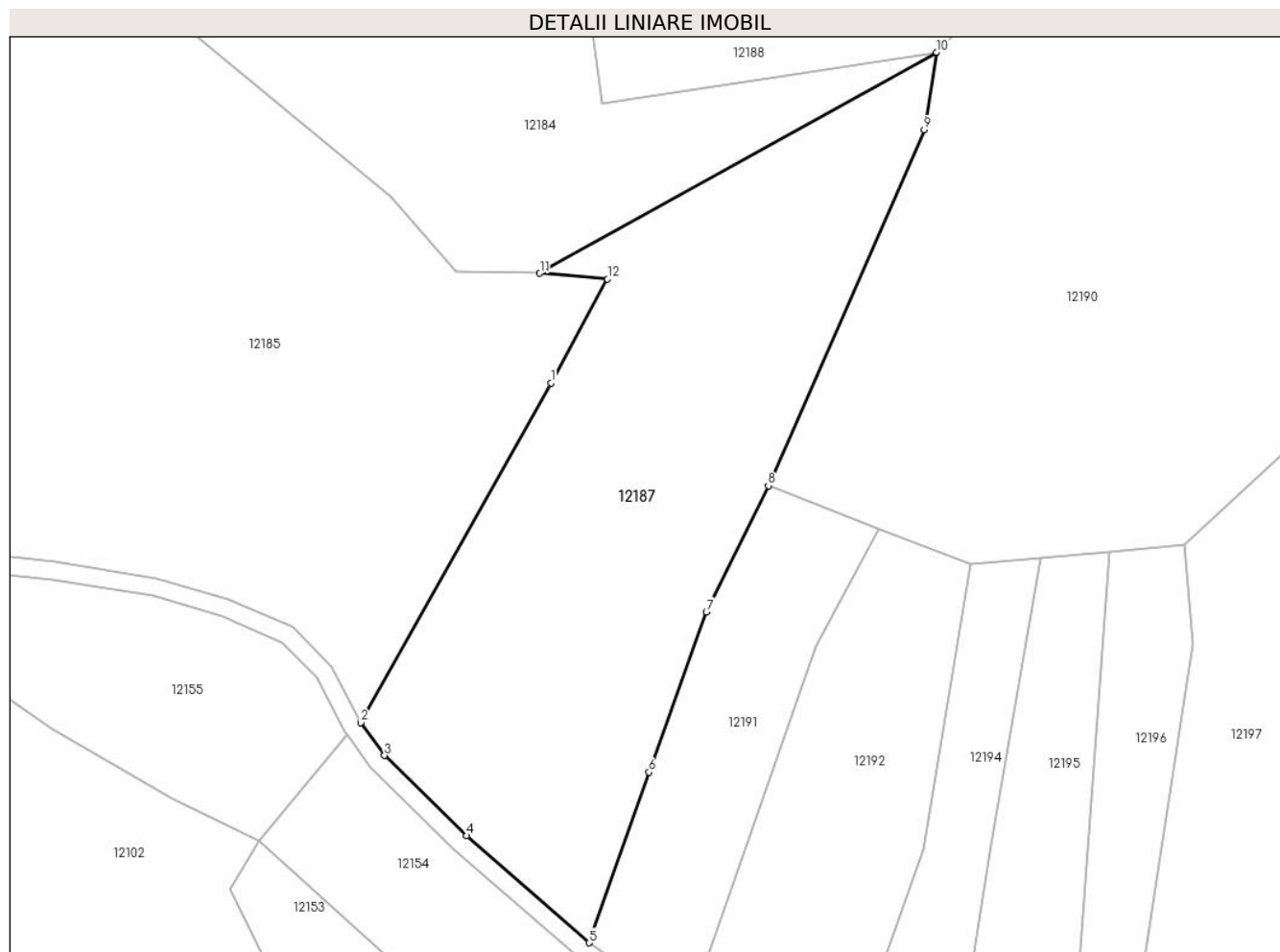
Inscrieri privind dezmembramintele dreptului de proprietate, drepturi reale de garanție și sarcini		Referințe
659 / 11/04/1942		
Act Notarial nr. 0, din 11/01/1937 emis de -;		
C1	Intabulare, drept de UZUFRUCT VIAGER, cota actuala 1/1 1) POENARIU PAVEL , fiul lui Floria, dom. în Petroșnița	A1

Anexa Nr. 1 La Partea I

Teren

Nr cadastral	Suprafața (mp)*	Observații / Referințe
	Din acte: 11.170 Masurata: 9.472	

* Suprafața este determinată în planul de proiecție Stereo 70.



Date referitoare la teren

Crt	Categorie folosință	Intra vilan	Suprafața (mp)	Tarla	Parcelă	Nr. topo	Observații / Referințe
1	pasune	NU	9.472	-	-	Parte din 3319/1	Pășune în Brăcila și Poiana Fluturi

Lungime Segmente

1) Valorile lungimilor segmentelor sunt obținute din proiecție în plan.

Punct început	X / Y	Punct sfârșit	X / Y	Lungime segment (** (m)
1	280.253,767 427.853,438	2	280.212,016 427.778,835	85.491
2	280.212,016 427.778,835	3	280.217,216 427.771,618	8.895
3	280.217,216 427.771,618	4	280.235,214 427.753,984	25.197
4	280.235,214 427.753,984	5	280.262,202 427.730,474	35.792
5	280.262,202 427.730,474	6	280.275,347 427.767,963	39.727

Punct început	X / Y	Punct sfârșit	X / Y	Lungime segment (** (m)
6	280.275,347 427.767,963	7	280.287,925 427.803,163	37.38
7	280.287,925 427.803,163	8	280.301,55 427.830,925	30.925
8	280.301,55 427.830,925	9	280.335,795 427.909,115	85.36
9	280.335,795 427.909,115	10	280.338,505 427.926,121	17.221
10	280.338,505 427.926,121	11	280.251,359 427.877,594	99.746
11	280.251,359 427.877,594	12	280.266,208 427.876,294	14.906
12	280.266,208 427.876,294	1	280.253,767 427.853,438	26.023

** Lungimile segmentelor sunt determinate în planul de proiecție Stereo 70 și sunt rotunjite la 1 milimetru.

*** Distanța dintre puncte este formată din segmente cumulate ce sunt mai mici decât valoarea 1 milimetru.

**DATE DESPRE IMOBILUL NR. 12188**

Oficiul de Cadastru și Publicitate Imobiliară CARAS-SEVERIN
Biroul de Cadastru și Publicitate Imobiliară Caransebes

A. Partea I. Descrierea imobilului

TEREN Extravilan

Nr. CF vechi:570-Petroșnița
Nr. topografic:3321

Adresa: Jud. Caraș-Severin

Nr. Crt	Nr cadastral Nr. topografic	Suprafața* (mp)	Observații / Referințe
A1	31155	25.814	Sector cadastral:103 Teren neimprejmuit;

B. Partea II. Proprietari și acte

Inscrieri privitoare la dreptul de proprietate și alte drepturi reale		Referințe
1833 / 07/10/1992		
Act Notarial nr. 229/1992, din 01/01/1992 emis de -;		
B1	Intabulare, drept de PROPRIETATE, dobandit prin Succesiune, cota actuala 2/24, cota initiala 2/24 1) HAMAT PETRU , fiu <i>OBSERVATII: (provenita din conversia CF 570)</i>	A1
B2	Intabulare, drept de PROPRIETATE, dobandit prin Succesiune, cota actuala 2/24, cota initiala 2/24 1) HAMAT ILIA , fiu <i>OBSERVATII: (provenita din conversia CF 570)</i>	A1
5014 / 26/10/1999		
Act Notarial nr. 245/1999, din 01/01/1999 emis de -;		
B4	Intabulare, drept de PROPRIETATE, dobandit prin Succesiune, cota actuala 11/24, cota initiala 11/24 1) BUGARIU HAUPMANN CONSTANTIN <i>OBSERVATII: (provenita din conversia CF 570)</i>	A1
3152 / 15/08/2000		
Act Notarial nr. 195/2000, din 01/01/2000 emis de -;		
B7	Intabulare, drept de PROPRIETATE, dobandit prin Succesiune, cota actuala 2/24, cota initiala 2/24 1) BUGARIU HAPTMANN CONSTANTIN <i>OBSERVATII: (provenita din conversia CF 570)</i>	A1
850 / 15/01/2016		
Act Notarial nr. 01, din 15/01/2016 emis de Cornean Carmen Andrada;		
B8	Intabulare, drept de PROPRIETATE, dobandit prin Succesiune, cota actuala 7/24, cota initiala 7/24 1) MOTEA IOANA DOINA , nepoata de fiu	A1
/		
Act Normativ nr. 7, din 13/03/1996 emis de PARLAMENTUL ROMÂNIEI;		
B9	Se notează suprapunerea juridică a două acte de proprietate, și anume cartea funciara 31155 și Hotararea de Guvern nr. 1705 din 29.11.2006, anexa 3, poz. 1363, emisa de Guvernul Romaniei, pe suprafata de 1336 mp	A1

C. Partea III. SARCINI .

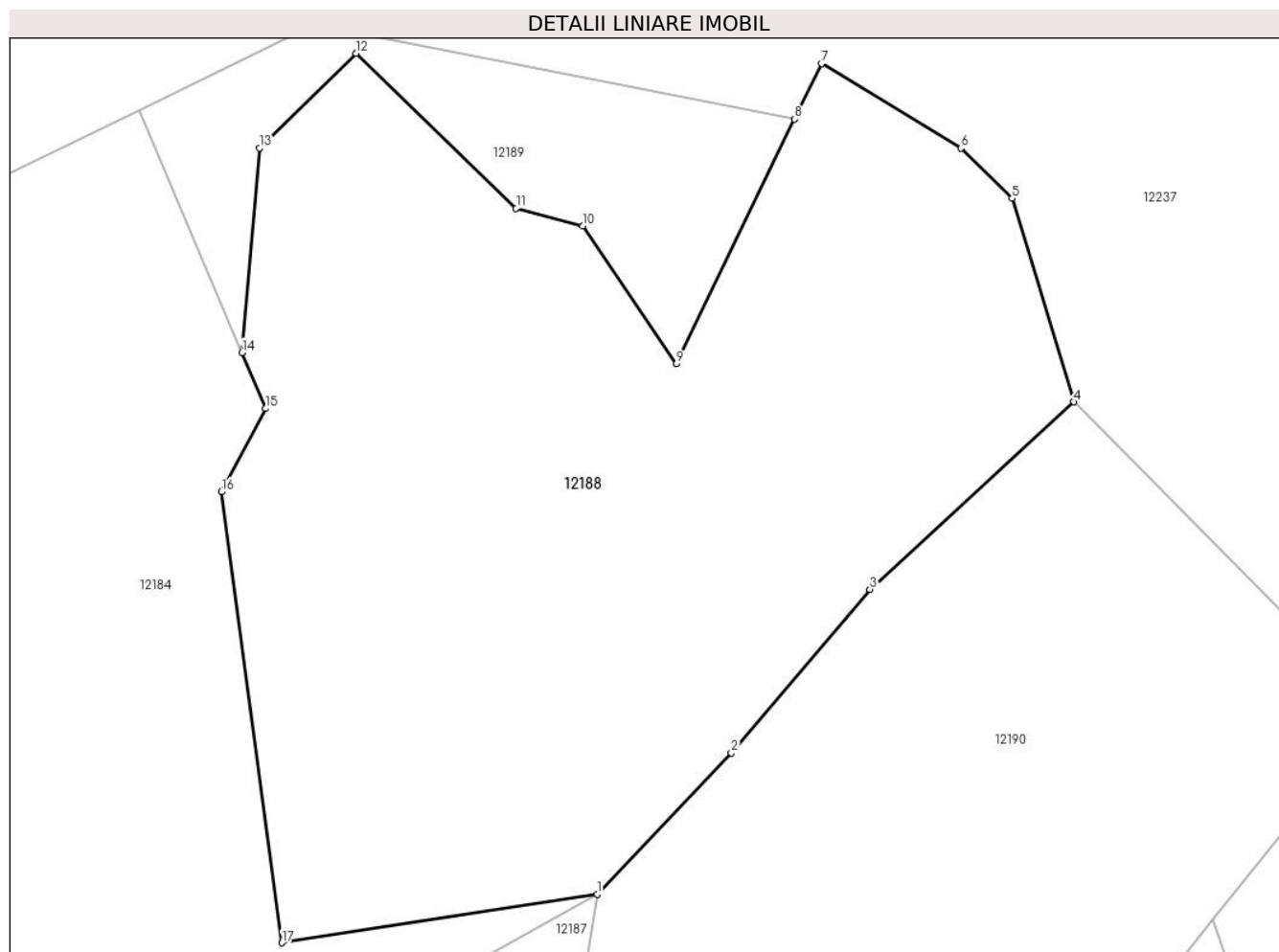
Inscrieri privind dezmembramintele dreptului de proprietate, drepturi reale de garanție și sarcini	Referințe
NU SUNT	

Anexa Nr. 1 La Partea I

Teren

Nr cadastral	Suprafața (mp)*	Observații / Referințe
31155	25.814	

* Suprafața este determinată în planul de proiecție Stereo 70.



Date referitoare la teren

Crt	Categorie folosință	Intravilan	Suprafața (mp)	Tarla	Parcelă	Nr. topo	Observații / Referințe
1	padure	NU	25.814	-	-	3321	Pădure în Brăcila și Poiana Fluturi

Lungime Segmente

1) Valorile lungimilor segmentelor sunt obținute din proiecție în plan.

Punct început	X / Y	Punct sfârșit	X / Y	Lungime segment (** (m)
1	280.338,505 427.926,121	2	280.369,758 427.958,96	45.334
2	280.369,758 427.958,96	3	280.401,95 427.997,032	49.858
3	280.401,95 427.997,032	4	280.449,542 428.040,641	64.55
4	280.449,542 428.040,641	5	280.435,125 428.087,985	49.49
5	280.435,125 428.087,985	6	280.423,197 428.099,706	16.723

Punct început	X / Y	Punct sfârşit	X / Y	Lungime segment (** (m)
6	280.423,197 428.099,706	7	280.390,743 428.119,417	37.971
7	280.390,743 428.119,417	8	280.384,48 428.106,426	14.422
8	280.384,48 428.106,426	9	280.356,953 428.049,491	63.24
9	280.356,953 428.049,491	10	280.335,12 428.081,6	38.829
10	280.335,12 428.081,6	11	280.319,612 428.085,686	16.037
11	280.319,612 428.085,686	12	280.282,325 428.121,79	51.902
12	280.282,325 428.121,79	13	280.259,809 428.099,752	31.506
13	280.259,809 428.099,752	14	280.255,789 428.052,133	47.788
14	280.255,789 428.052,133	15	280.261,331 428.039,117	14.147
15	280.261,331 428.039,117	16	280.250,958 428.019,718	21.998
16	280.250,958 428.019,718	17	280.265,077 427.914,791	105.873
17	280.265,077 427.914,791	1	280.338,505 427.926,121	74.297

** Lungimile segmentelor sunt determinate în planul de proiecţie Stereo 70 şi sunt rotunjite la 1 milimetru.

*** Distanţa dintre puncte este formată din segmente cumulate ce sunt mai mici decât valoarea 1 milimetru.

**DATE DESPRE IMOBILUL NR. 12189**

Oficiul de Cadastru și Publicitate Imobiliară CARAS-SEVERIN
Biroul de Cadastru și Publicitate Imobiliară Caransebes

A. Partea I. Descrierea imobilului

TEREN Extravilan

Nr. CF vechi:570-Petroșița

Nr. topografic:3322

Adresa: Jud. Caraș-Severin

Nr. Crt	Nr cadastral Nr. topografic	Suprafața* (mp)	Observații / Referințe
A1	31475	4.503	Sector cadastral:103 Teren neimprejmuit;

B. Partea II. Proprietari și acte

Inscrieri privitoare la dreptul de proprietate și alte drepturi reale		Referințe
1833 / 07/10/1992		
Act Notarial nr. 229/1992, din 01/01/1992 emis de -;		
B1	Intabulare, drept de PROPRIETATE, dobandit prin Succesiune, cota actuala 2/24, cota initiala 2/24 1) HAMAT PETRU , fiu <i>OBSERVATII: (provenita din conversia CF 570-Petrosnița) (provenita din conversia CF 570)</i>	A1
B2	Intabulare, drept de PROPRIETATE, dobandit prin Succesiune, cota actuala 2/24, cota initiala 2/24 1) HAMAT ILIA , fiu <i>OBSERVATII: (provenita din conversia CF 570-Petrosnița) (provenita din conversia CF 570)</i>	A1
5014 / 26/10/1999		
Act Notarial nr. 245/1999, din 01/01/1999 emis de -;		
B4	Intabulare, drept de PROPRIETATE, dobandit prin Succesiune, cota actuala 11/24, cota initiala 11/24 1) BUGARIU HAUPMANN CONSTANTIN , fiu <i>OBSERVATII: (provenita din conversia CF 570-Petrosnița) (provenita din conversia CF 570)</i>	A1
3152 / 15/08/2000		
Act Notarial nr. 195/2000, din 01/01/2000 emis de -;		
B7	Intabulare, drept de PROPRIETATE, dobandit prin Succesiune, cota actuala 2/24, cota initiala 2/24 1) BUGARIU HAPTMANN CONSTANTIN <i>OBSERVATII: (provenita din conversia CF 570-Petrosnița) (provenita din conversia CF 570)</i>	A1
853 / 15/01/2016		
Act Notarial nr. 01, din 15/01/2016 emis de Cornean Carmen Andrada;		
B8	Intabulare, drept de PROPRIETATE, dobandit prin Succesiune, cota actuala 7/24, cota initiala 7/24 1) MOTEA IOANA DOINA , nepoata de fiu	A1
/		
Act Normativ nr. 7, din 13/03/1996 emis de PARLAMENTUL ROMÂNIEI;		
B9	Se notează suprapunerea juridică a două acte de proprietate, și anume cartea funciara 31475 și Hotararea de Guvern nr. 1705 din 29.11.2006, emisa de Guvernul Romaniei	A1

C. Partea III. SARCINI .

Inscrieri privind dezmembramintele dreptului de proprietate, drepturi reale de garanție și sarcini	Referințe
NU SUNT	

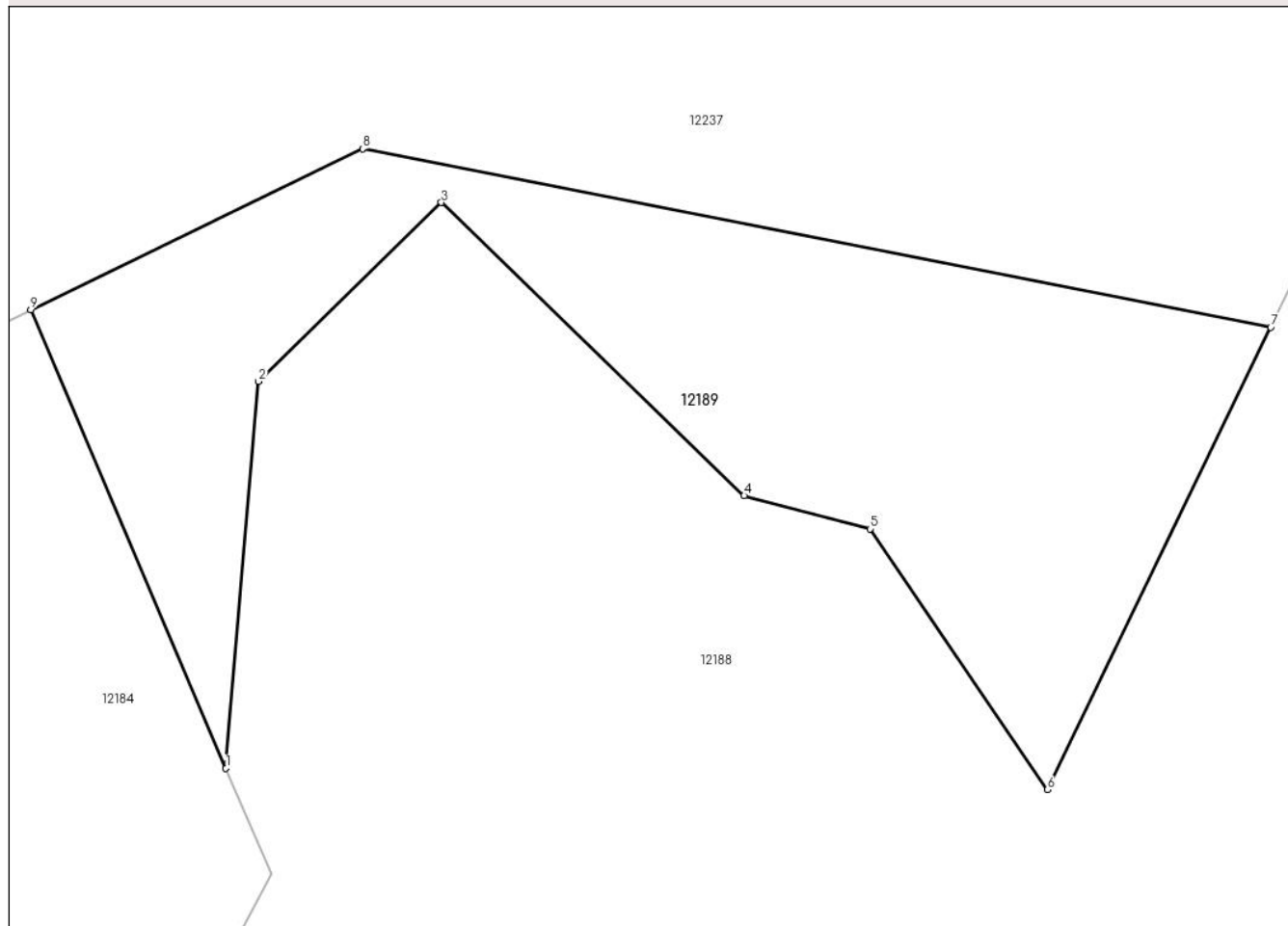
Anexa Nr. 1 La Partea I

Teren

Nr cadastral	Suprafața (mp)*	Observații / Referințe
31475	4.503	

* Suprafața este determinată în planul de proiecție Stereo 70.

DETALII LINIARE IMOBIL



Date referitoare la teren

Crt	Categorie folosință	Intravilan	Suprafața (mp)	Tarla	Parcelă	Nr. topo	Observații / Referințe
1	padure	NU	4.503	UP 2	UA 42	3322	Pădure în Brăcila și Poiana Fluturi

Lungime Segmente

1) Valorile lungimilor segmentelor sunt obținute din proiecție în plan.

Punct început	X / Y	Punct sfârșit	X / Y	Lungime segment (** (m)
1	280.255,789 428.052,133	2	280.259,809 428.099,752	47.788
2	280.259,809 428.099,752	3	280.282,325 428.121,79	31.506
3	280.282,325 428.121,79	4	280.319,612 428.085,686	51.902
4	280.319,612 428.085,686	5	280.335,12 428.081,6	16.037
5	280.335,12 428.081,6	6	280.356,953 428.049,491	38.829

Punct început	X / Y	Punct sfârșit	X / Y	Lungime segment (** (m)
6	280.356,953 428.049,491	7	280.384,48 428.106,426	63.24
7	280.384,48 428.106,426	8	280.272,627 428.128,403	113.992
8	280.272,627 428.128,403	9	280.231,758 428.108,571	45.427
9	280.231,758 428.108,571	1	280.255,789 428.052,133	61.341

** Lungimile segmentelor sunt determinate în planul de proiecție Stereo 70 și sunt rotunjite la 1 milimetru.

*** Distanța dintre puncte este formată din segmente cumulate ce sunt mai mici decât valoarea 1 milimetru.

**DATE DESPRE IMOBILUL NR. 12190**
Oficiul de Cadastru și Publicitate Imobiliară CARAS-SEVERIN
Biroul de Cadastru și Publicitate Imobiliară Caransebes
A. Partea I. Descrierea imobilului

TEREN Extravilan

Nr. CF vechi:436-Petroșnița

Nr. topografic:3320

Adresa: Jud. Caraș-Severin

Nr. Crt	Nr cadastral Nr. topografic	Suprafața* (mp)	Observații / Referințe
A1		Din acte: 25.029 Masurata: 25.030	Sector cadastral:103 Teren neimprejmuit;

B. Partea II. Proprietari și acte

Inscrieri privitoare la dreptul de proprietate și alte drepturi reale		Referințe
186 / 09/02/1922		
Act nr. -, din 09/02/1922 emis de -;		
B1	Intabulare, drept de PROPRIETATE, dobandit prin Conventie, cota actuala 1/4, cota initiala 1/4 1) MUHU FLORIA	A1
B2	Intabulare, drept de PROPRIETATE, dobandit prin Conventie, cota actuala 1/4, cota initiala 1/4 1) MUHU EVA , nasc. Hamat, sotia lui Floria	A1
B3	Intabulare, drept de PROPRIETATE, dobandit prin Conventie, cota actuala 2/4, cota initiala 2/4 1) MUHU MIHUTI , cas. cu Maria Bugariu	A1
/		
Act Normativ nr. 7, din 13/03/1996 emis de PARLAMENTUL ROMÂNIEI;		
B4	Se notează suprapunerea juridică a două acte de proprietate, și anume cartea funciara 436- Petrosnita-nr top 3320 și Hotararea de Guvern nr. 1705 din 29.11.2006, emisa de Guvernul Romaniei, pe suprafata de 6433 mp	A1

C. Partea III. SARCINI .

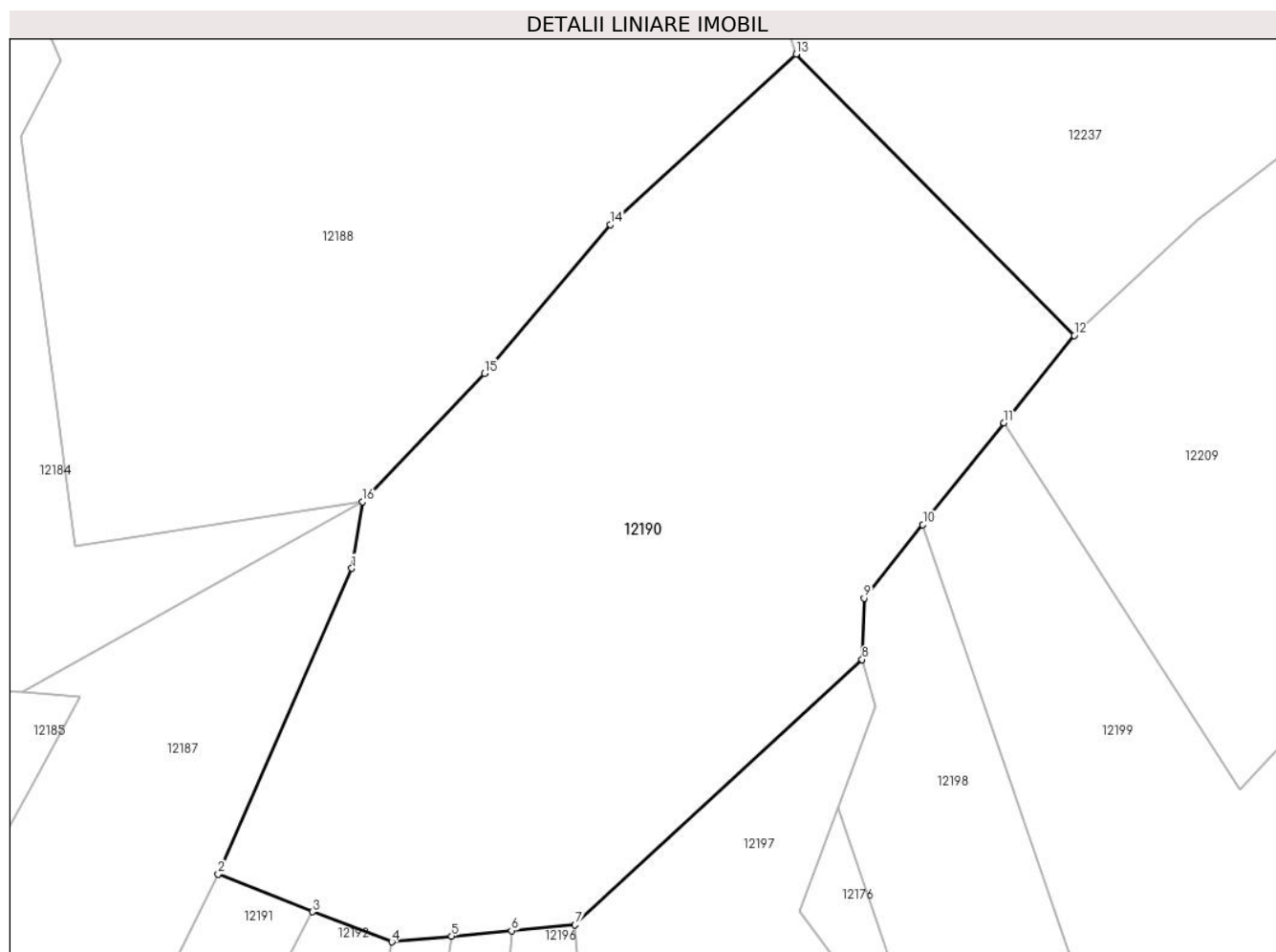
Inscrieri privind dezmembramintele dreptului de proprietate, drepturi reale de garanție și sarcini	Referințe
NU SUNT	

Anexa Nr. 1 La Partea I

Teren

Nr cadastral	Suprafața (mp)*	Observații / Referințe
	Din acte: 25.029 Masurata: 25.030	

* Suprafața este determinată în planul de proiecție Stereo 70.



Date referitoare la teren

Crt	Categorie folosință	Intravilan	Suprafața (mp)	Tarla	Parcelă	Nr. topo	Observații / Referințe
1	padure	NU	25.030	UP 2	UA 40B	3320	Pădure în Brăcila și Poiana Fluturi

Lungime Segmente

1) Valorile lungimilor segmentelor sunt obținute din proiecție în plan.

Punct început	X / Y	Punct sfârșit	X / Y	Lungime segment (** (m)
1	280.335,795 427.909,115	2	280.301,55 427.830,925	85.36
2	280.301,55 427.830,925	3	280.325,718 427.821,271	26.025
3	280.325,718 427.821,271	4	280.346,005 427.813,593	21.691
4	280.346,005 427.813,593	5	280.361,317 427.815,069	15.383

Punct început	X / Y	Punct sfârșit	X / Y	Lungime segment (** (m)
5	280.361,317 427.815,069	6	280.376,659 427.816,463	15.405
6	280.376,659 427.816,463	7	280.392,891 427.817,939	16.299
7	280.392,891 427.817,939	8	280.466,425 427.885,806	100.066
8	280.466,425 427.885,806	9	280.466,904 427.901,466	15.667
9	280.466,904 427.901,466	10	280.481,961 427.920,28	24.097
10	280.481,961 427.920,28	11	280.502,775 427.946,287	33.31
11	280.502,775 427.946,287	12	280.520,711 427.968,699	28.705
12	280.520,711 427.968,699	13	280.449,542 428.040,641	101.196
13	280.449,542 428.040,641	14	280.401,95 427.997,032	64.55
14	280.401,95 427.997,032	15	280.369,758 427.958,96	49.858
15	280.369,758 427.958,96	16	280.338,505 427.926,121	45.334
16	280.338,505 427.926,121	1	280.335,795 427.909,115	17.221

** Lungimile segmentelor sunt determinate în planul de proiecție Stereo 70 și sunt rotunjite la 1 milimetru.

*** Distanța dintre puncte este formată din segmente cumulate ce sunt mai mici decât valoarea 1 milimetru.

**DATE DESPRE IMOBILUL NR. 12191**

Oficiul de Cadastru și Publicitate Imobiliară CARAS-SEVERIN
Biroul de Cadastru și Publicitate Imobiliară Caransebes

A. Partea I. Descrierea imobilului

TEREN Extravilan

Nr. CF vechi:566-Petroșnița
Nr. topografic:3316

Adresa: Jud. Caraș-Severin

Nr. Crt	Nr cadastral Nr. topografic	Suprafața* (mp)	Observații / Referințe
A1		Din acte: 3.014 Masurata: 2.814	Sector cadastral:103 Teren neimprejmuit;

B. Partea II. Proprietari și acte

Inscrieri privitoare la dreptul de proprietate și alte drepturi reale		Referințe
668 / 02/03/1936		
Hotarare Judecatoreasca nr. 2084, din 01/01/1930 emis de JUDECĂTORIA MIXTĂ CARANSEBEȘ;		
B1	Intabulare, drept de PROPRIETATE, dobandit prin Hotarare Judecatoreasca, cota actuala 2/4 1) VERCA ICONIA, fiica lui Todor, dom. în Petroșnița	A1
1121 / 06/05/1994		
Act Notarial nr. 1546, din 01/01/1994 emis de NOTARIATUL CARANSEBEȘ;		
B2	Intabulare, drept de PROPRIETATE, dobandit prin lesire Din Indiviziune, cota actuala 2/4 1) HAMAT ILIE	A1

C. Partea III. SARCINI .

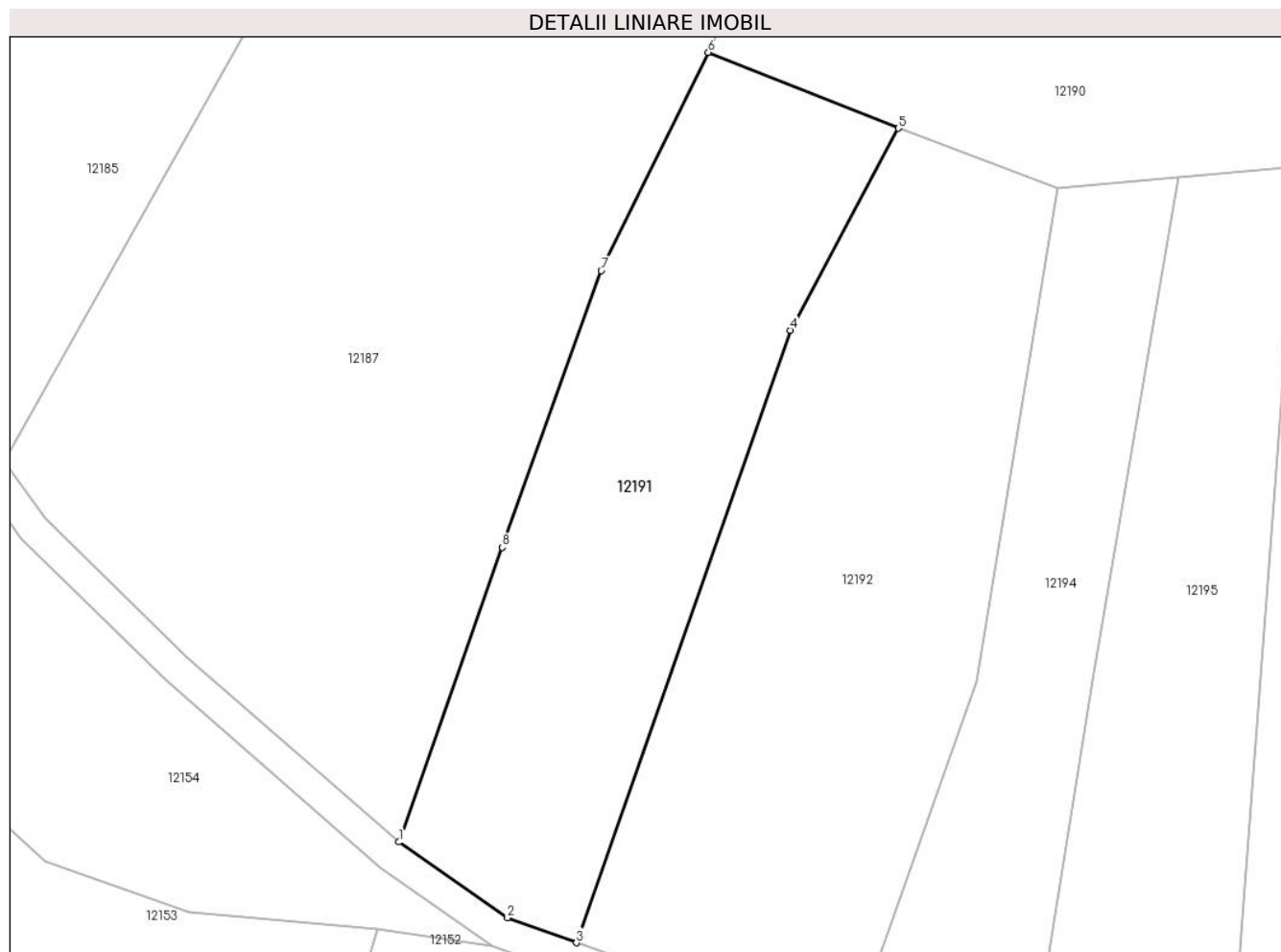
Inscrieri privind dezmembramintele dreptului de proprietate, drepturi reale de garanție și sarcini	Referințe
NU SUNT	

Anexa Nr. 1 La Partea I

Teren

Nr cadastral	Suprafața (mp)*	Observații / Referințe
	Din acte: 3.014 Masurata: 2.814	

* Suprafața este determinată în planul de proiecție Stereo 70.



Date referitoare la teren

Crt	Categorie folosință	Intra vilan	Suprafața (mp)	Tarla	Parcelă	Nr. topo	Observații / Referințe
1	pasune	NU	2.814	-	-	3316	Pășune în Brăcila și Poiana Fluturi

Lungime Segmente

1) Valorile lungimilor segmentelor sunt obținute din proiecție în plan.

Punct început	X / Y	Punct sfârșit	X / Y	Lungime segment (** (m)
1	280.262,202 427.730,474	2	280.275,983 427.720,834	16.818
2	280.275,983 427.720,834	3	280.284,77 427.717,657	9.344
3	280.284,77 427.717,657	4	280.312,006 427.795,575	82.541
4	280.312,006 427.795,575	5	280.325,718 427.821,271	29.126
5	280.325,718 427.821,271	6	280.301,55 427.830,925	26.025

Punct început	X / Y	Punct sfârșit	X / Y	Lungime segment (** (m)
6	280.301,55 427.830,925	7	280.287,925 427.803,163	30.925
7	280.287,925 427.803,163	8	280.275,347 427.767,963	37.38
8	280.275,347 427.767,963	1	280.262,202 427.730,474	39.727

** Lungimile segmentelor sunt determinate în planul de proiecție Stereo 70 și sunt rotunjite la 1 milimetru.

*** Distanța dintre puncte este formată din segmente cumulate ce sunt mai mici decât valoarea 1 milimetru.

**DATE DESPRE IMOBILUL NR. 12192**

Oficiul de Cadastru și Publicitate Imobiliară CARAS-SEVERIN
Biroul de Cadastru și Publicitate Imobiliară Caransebes

A. Partea I. Descrierea imobilului

TEREN Extravilan

Nr. CF vechi:1055, 52-Petroșnița
Nr. topografic:3315/1, 3315/2

Adresa: Jud. Caraș-Severin

Nr. Crt	Nr cadastral Nr. topografic	Suprafața* (mp)	Observații / Referințe
A1		3.706	Sector cadastral:103 Teren neimprejmuit;

B. Partea II. Proprietari și acte

Inscrieri privitoare la dreptul de proprietate și alte drepturi reale		Referințe
/		
Act Administrativ nr. 1776, din 13/05/2024 emis de PRIMĂRIA COMUNEI BUCOȘNIȚA;		
B1	Inscrierea posesiei, drept de PROPRIETATE, dobandit prin Lege, cota actuala 1/1 1) NEIDENTIFICAT NEIDENTIFICAT	A1
Act Normativ nr. 7, din 13/03/1996 emis de PARLAMENTUL ROMÂNIEI;		
B2	SE NOTEAZĂ MENȚIUNEA DE PROPRIETAR NEIDENTIFICAT	A1

C. Partea III. SARCINI .

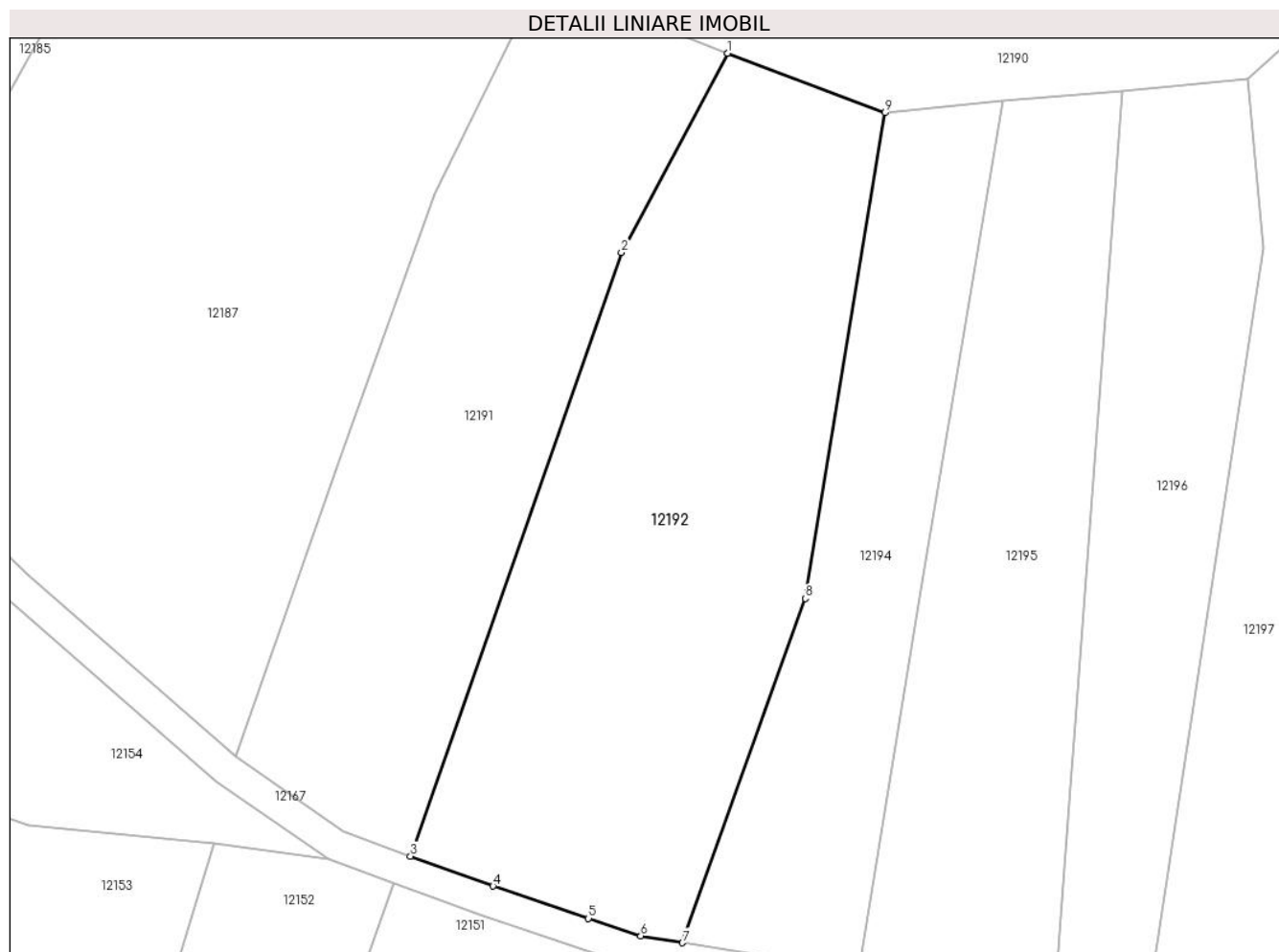
Inscrieri privind dezmembramintele dreptului de proprietate, drepturi reale de garanție și sarcini	Referințe
NU SUNT	

Anexa Nr. 1 La Partea I

Teren

Nr cadastral	Suprafața (mp)*	Observații / Referințe
	3.706	

* Suprafața este determinată în planul de proiecție Stereo 70.



Date referitoare la teren

Crt	Categorie folosință	Intravilan	Suprafața (mp)	Tarla	Parcelă	Nr. topo	Observații / Referințe
1	pasune	NU	3.706	-	-	3315/1, 3315/2	Pășune în Brăcila și Poiana Fluturi

Lungime Segmente

1) Valorile lungimilor segmentelor sunt obținute din proiecție în plan.

Punct început	X / Y	Punct sfârșit	X / Y	Lungime segment (** (m)
1	280.325,718 427.821,271	2	280.312,006 427.795,575	29.126
2	280.312,006 427.795,575	3	280.284,77 427.717,657	82.541
3	280.284,77 427.717,657	4	280.295,422 427.713,808	11.326
4	280.295,422 427.713,808	5	280.307,741 427.709,639	13.005
5	280.307,741 427.709,639	6	280.314,493 427.707,354	7.128

Punct început	X / Y	Punct sfârșit	X / Y	Lungime segment (** (m)
6	280.314,493 427.707,354	7	280.319,873 427.706,484	5.45
7	280.319,873 427.706,484	8	280.335,76 427.750,918	47.189
8	280.335,76 427.750,918	9	280.346,005 427.813,593	63.507
9	280.346,005 427.813,593	1	280.325,718 427.821,271	21.691

** Lungimile segmentelor sunt determinate în planul de proiecție Stereo 70 și sunt rotunjite la 1 milimetru.

*** Distanța dintre puncte este formată din segmente cumulate ce sunt mai mici decât valoarea 1 milimetru.

**DATE DESPRE IMOBILUL NR. 12194**

Oficiul de Cadastru și Publicitate Imobiliară CARAS-SEVERIN
Biroul de Cadastru și Publicitate Imobiliară Caransebes

A. Partea I. Descrierea imobilului

TEREN Extravilan

Nr. CF vechi:433-Petroșnița
Nr. topografic:3312

Adresa: Jud. Caraș-Severin

Nr. Crt	Nr cadastral Nr. topografic	Suprafața* (mp)	Observații / Referințe
A1		1.827	Sector cadastral:103 Teren neimprejmuț;

B. Partea II. Proprietari și acte

Inscrieri privitoare la dreptul de proprietate și alte drepturi reale		Referințe
1449 / 18/05/1929		
Act Notarial nr. 0, din 29/04/1929 emis de -;		
B1	Intabulare, drept de PROPRIETATE, dobandit prin Conventie, cota actuala 1/1 1) MUHU ION , a lui Ion, dom. în Petroșnița	A1
B2	Se notează interdicția de înstrăinare și grevare în favoarea lui 1) MUHU ELISAVETA , născ. Poenariu	A1

C. Partea III. SARCINI

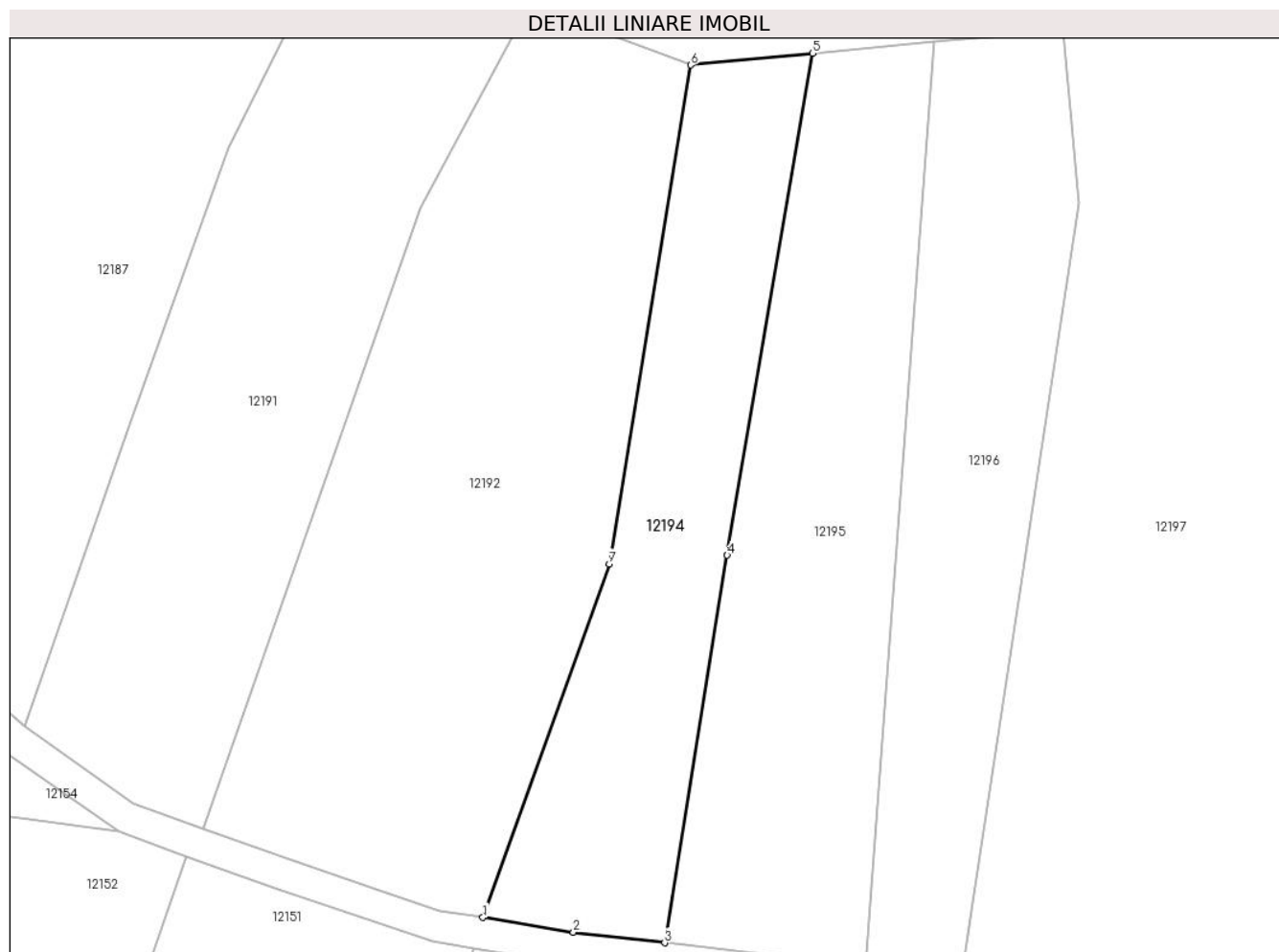
Inscrieri privind dezmembramintele dreptului de proprietate, drepturi reale de garanție și sarcini		Referințe
1449 / 18/05/1929		
Act Notarial nr. 0, din 29/04/1929 emis de -;		
C1	Intabulare, drept de UZUFRUCT VIAGER, cota actuala 1/1 1) MUHU ELISAVETA , născ. Poenariu	A1

Anexa Nr. 1 La Partea I

Teren

Nr cadastral	Suprafața (mp)*	Observații / Referințe
	1.827	

* Suprafața este determinată în planul de proiecție Stereo 70.



Date referitoare la teren

Crt	Categorie folosință	Intra vilan	Suprafața (mp)	Tarla	Parcelă	Nr. topo	Observații / Referințe
1	pașune	NU	1.827	-	-	3312	Pășune în Brăcila și Poiana Fluturi

Lungime Segmente

1) Valorile lungimilor segmentelor sunt obținute din proiecție în plan.

Punct început	X / Y	Punct sfârșit	X / Y	Lungime segment (** (m)
1	280.319,873 427.706,484	2	280.331,241 427.704,648	11.515
2	280.331,241 427.704,648	3	280.342,726 427.703,311	11.563
3	280.342,726 427.703,311	4	280.350,601 427.752,005	49.327
4	280.350,601 427.752,005	5	280.361,317 427.815,069	63.968
5	280.361,317 427.815,069	6	280.346,005 427.813,593	15.383

Punct început	X / Y	Punct sfârșit	X / Y	Lungime segment (** (m)
6	280.346,005 427.813,593	7	280.335,76 427.750,918	63.507
7	280.335,76 427.750,918	1	280.319,873 427.706,484	47.189

** Lungimile segmentelor sunt determinate în planul de proiecție Stereo 70 și sunt rotunjite la 1 milimetru.

*** Distanța dintre puncte este formată din segmente cumulate ce sunt mai mici decât valoarea 1 milimetru.

**DATE DESPRE IMOBILUL NR. 12195**

Oficiul de Cadastru și Publicitate Imobiliară CARAS-SEVERIN
Biroul de Cadastru și Publicitate Imobiliară Caransebes

A. Partea I. Descrierea imobilului

TEREN Extravilan

Nr. CF vechi:430-Petroșnița
Nr. topografic:3311

Adresa: Jud. Caraș-Severin

Nr. Crt	Nr cadastral Nr. topografic	Suprafața* (mp)	Observații / Referințe
A1		2.337	Sector cadastral:103 Teren neimprejmuit;

B. Partea II. Proprietari și acte

Inscrieri privitoare la dreptul de proprietate și alte drepturi reale		Referințe
/		
Act Administrativ nr. 1776, din 13/05/2024 emis de PRIMĂRIA COMUNEI BUCOȘNIȚA;		
B1	Inscrierea posesiei, drept de PROPRIETATE, dobandit prin Lege, cota actuala 1/1 1) NEIDENTIFICAT NEIDENTIFICAT	A1
Act Normativ nr. 7, din 13/03/1996 emis de PARLAMENTUL ROMÂNIEI;		
B2	SE NOTEAZĂ MENȚIUNEA DE PROPRIETAR NEIDENTIFICAT	A1

C. Partea III. SARCINI .

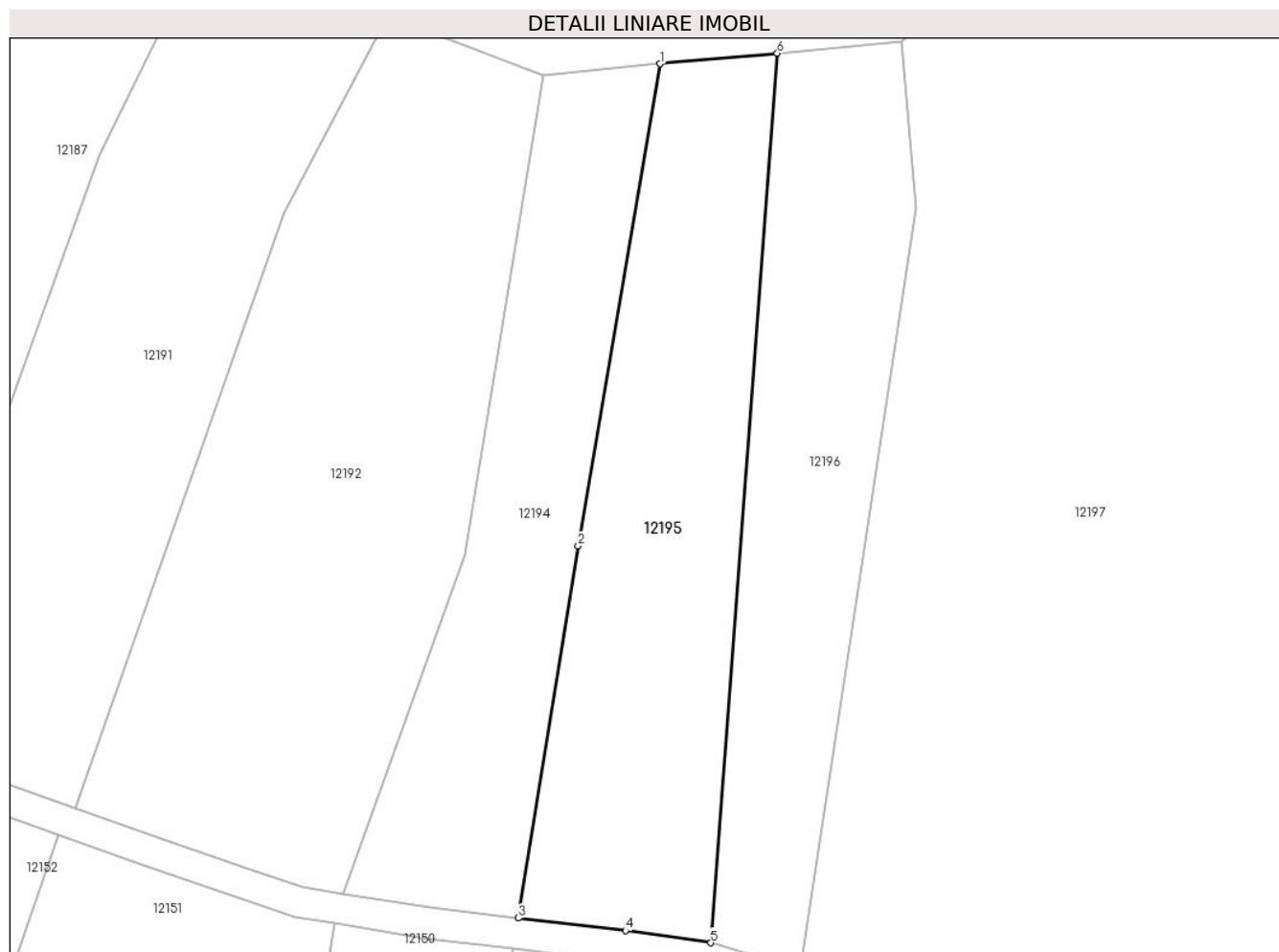
Inscrieri privind dezmembramintele dreptului de proprietate, drepturi reale de garanție și sarcini	Referințe
NU SUNT	

Anexa Nr. 1 La Partea I

Teren

Nr cadastral	Suprafața (mp)*	Observații / Referințe
	2.337	

* Suprafața este determinată în planul de proiecție Stereo 70.



Date referitoare la teren

Crt	Categorie folosință	Intravilan	Suprafața (mp)	Tarla	Parcelă	Nr. topo	Observații / Referințe
1	pașune	NU	2.337	-	-	3311	Pășune în Brăcila și Poiana Fluturi

Lungime Segmente

1) Valorile lungimilor segmentelor sunt obținute din proiecție în plan.

Punct început	X / Y	Punct sfârșit	X / Y	Lungime segment (** (m)
1	280.361,317 427.815,069	2	280.350,601 427.752,005	63.968
2	280.350,601 427.752,005	3	280.342,726 427.703,311	49.327
3	280.342,726 427.703,311	4	280.356,796 427.701,673	14.165
4	280.356,796 427.701,673	5	280.367,956 427.700,08	11.273
5	280.367,956 427.700,08	6	280.376,659 427.816,463	116.708

Punct început	X / Y	Punct sfârșit	X / Y	Lungime segment (** (m)
6	280.376,659 427.816,463	1	280.361,317 427.815,069	15.405

** Lungimile segmentelor sunt determinate în planul de proiecție Stereo 70 și sunt rotunjite la 1 milimetru.

*** Distanța dintre puncte este formată din segmente cumulate ce sunt mai mici decât valoarea 1 milimetru.

**DATE DESPRE IMOBILUL NR. 12196**

Oficiul de Cadastru și Publicitate Imobiliară CARAS-SEVERIN
Biroul de Cadastru și Publicitate Imobiliară Caransebes

A. Partea I. Descrierea imobilului

TEREN Extravilan

Nr. CF vechi:448-Petroșnița

Nr. topografic:3308

Adresa: Jud. Caraș-Severin

Nr. Crt	Nr cadastral Nr. topografic	Suprafața* (mp)	Observații / Referințe
A1		1.935	Sector cadastral:103 Teren neimprejmuit;

B. Partea II. Proprietari și acte

Inscrieri privitoare la dreptul de proprietate și alte drepturi reale		Referințe
855 / 04/04/1935		
Certificat De Mostenitor nr. 1043, din 01/01/1922 emis de Judecatoria Caransebes;		
B1	Intabulare, drept de PROPRIETATE, mostenire, dobandit prin Succesiune, cota actuala 2/12, cota initiala 2/12 1) MUHU NISTOR, (a lui Trandafir)	A1
1972 / 30/10/1942		
Contract De Donatie nr. -, din 04/08/1941 emis de -;		
B2	Intabulare, drept de PROPRIETATE, donatie, dobandit prin Conventie, cota actuala 1/12, cota initiala 1/12 1) MUHU ILIE, (casatorit cu Floarea Iovanovici)	A1
B3	Interdictie de instrainare si grevare, in favoarea: 1) MUHU PETRU, (casatorit cu Floarea Gherga; fiul lui Trandafir)	A1
166 / 02/02/1972		
Certificat De Mostenitor nr. 331, din 01/01/1971 emis de Notariatul de stat local Caransebes;		
B4	Intabulare, drept de PROPRIETATE, mostenire, dobandit prin Succesiune, cota actuala 9/12, cota initiala 9/12 1) LINU PETRU, (stranepot de fiu)	A1

C. Partea III. SARCINI .

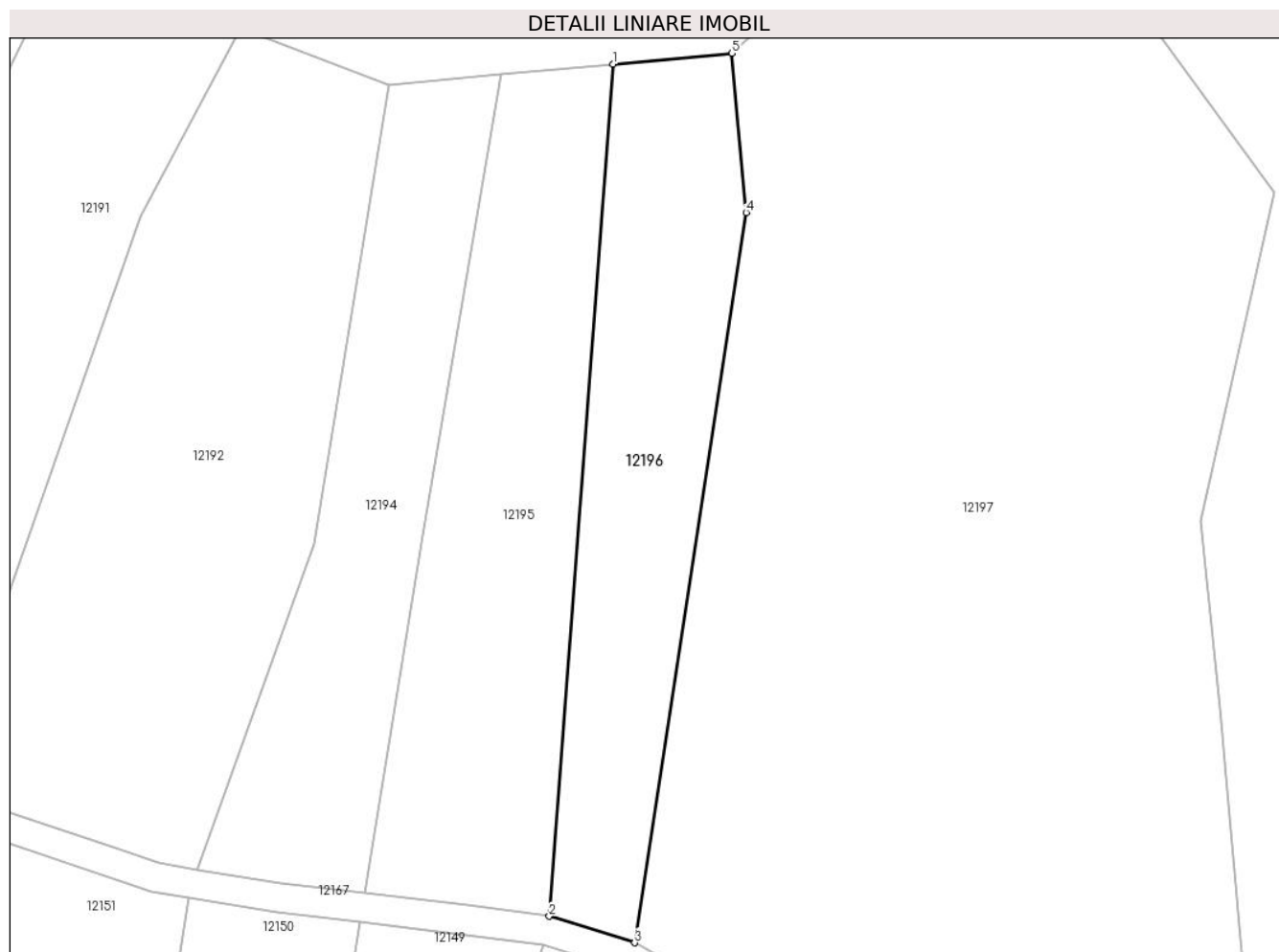
Inscrieri privind dezmembramintele dreptului de proprietate, drepturi reale de garanție și sarcini	Referințe
NU SUNT	

Anexa Nr. 1 La Partea I

Teren

Nr cadastral	Suprafața (mp)*	Observații / Referințe
	1.935	

* Suprafața este determinată în planul de proiecție Stereo 70.



Date referitoare la teren

Crt	Categorie folosință	Intravilan	Suprafața (mp)	Tarla	Parcelă	Nr. topo	Observații / Referințe
1	pașune	NU	1.935	-	-	3308	Pășune în Brăcila și Poiana Fluturi

Lungime Segmente

1) Valorile lungimilor segmentelor sunt obținute din proiecție în plan.

Punct început	X / Y	Punct sfârșit	X / Y	Lungime segment (** (m)
1	280.376,659 427.816,463	2	280.367,956 427.700,08	116.708
2	280.367,956 427.700,08	3	280.379,63 427.696,454	12.224
3	280.379,63 427.696,454	4	280.394,857 427.796,164	100.866
4	280.394,857 427.796,164	5	280.392,891 427.817,939	21.864
5	280.392,891 427.817,939	1	280.376,659 427.816,463	16.299

**** Lungimile segmentelor sunt determinate în planul de proiecție Stereo 70 și sunt rotunjite la 1 milimetru.**

***** Distanța dintre puncte este formată din segmente cumulate ce sunt mai mici decât valoarea 1 milimetru.**

**DATE DESPRE IMOBILUL NR. 12197**

Oficiul de Cadastru și Publicitate Imobiliară CARAS-SEVERIN
 Biroul de Cadastru și Publicitate Imobiliară Caransebes

A. Partea I. Descrierea imobilului

TEREN Extravilan

Nr. CF vechi:35-Petroșnița
 Nr. topografic:3307

Adresa: Jud. Caraș-Severin

Nr. Crt	Nr cadastral Nr. topografic	Suprafața* (mp)	Observații / Referințe
A1	32834	11.443	Sector cadastral:103 Teren neimprejmuit;

B. Partea II. Proprietari și acte

Inscrieri privitoare la dreptul de proprietate și alte drepturi reale		Referințe
246 / 06/03/1958		
Certificat De Mostenitor nr. 89, din 06/03/1958 emis de Notariatul de Stat al Raionului Caransebes;		
B1	Intabulare, drept de PROPRIETATE, si partaj, dobandit prin Succesiune, cota actuala 1/1, cota initiala 1/1 1) BACILA TOMA , (cas.cu Nina nasc.Mihailescu-fiul lui Iosif si al Mariei)	A1

C. Partea III. SARCINI .

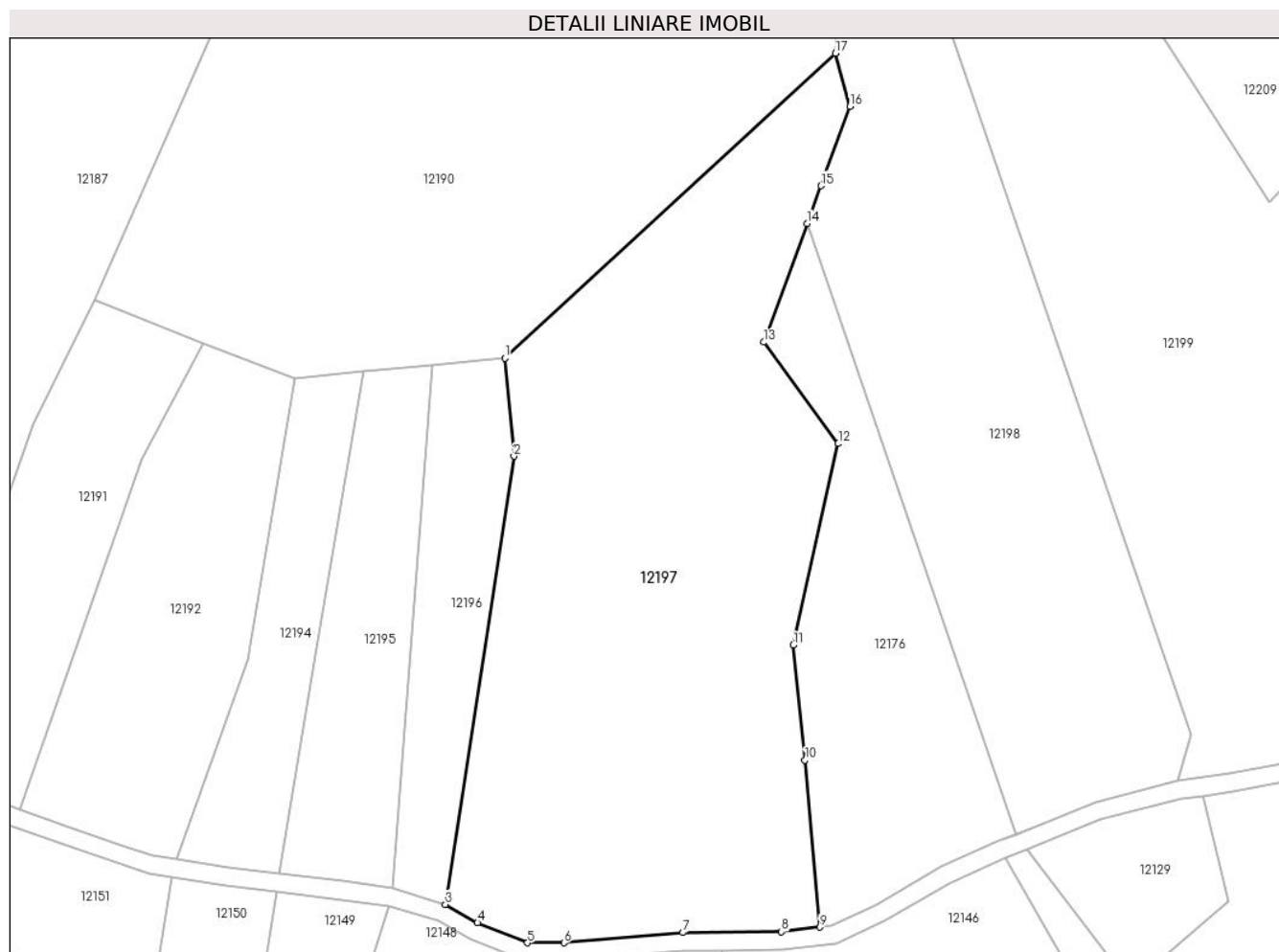
Inscrieri privind dezmembramintele dreptului de proprietate, drepturi reale de garanție și sarcini	Referințe
NU SUNT	

Anexa Nr. 1 La Partea I

Teren

Nr cadastral	Suprafața (mp)*	Observații / Referințe
32834	11.443	

* Suprafața este determinată în planul de proiecție Stereo 70.



Date referitoare la teren

Crt	Categorie folosință	Intra vilan	Suprafața (mp)	Tarla	Parcelă	Nr. topo	Observații / Referințe
1	pașune	NU	11.443	-	-	3307	Pășune în Brăcila și Poiana Fluturi

Lungime Segmente

1) Valorile lungimilor segmentelor sunt obținute din proiecție în plan.

Punct început	X / Y	Punct sfârșit	X / Y	Lungime segment (** (m)
1	280.392,891 427.817,939	2	280.394,857 427.796,164	21.864
2	280.394,857 427.796,164	3	280.379,63 427.696,454	100.866
3	280.379,63 427.696,454	4	280.386,755 427.692,371	8.212
4	280.386,755 427.692,371	5	280.397,906 427.687,932	12.002
5	280.397,906 427.687,932	6	280.406,014 427.687,932	8.108

Punct început	X / Y	Punct sfârșit	X / Y	Lungime segment (** (m)
6	280.406,014 427.687,932	7	280.432,513 427.690,19	26.595
7	280.432,513 427.690,19	8	280.454,44 427.690,395	21.928
8	280.454,44 427.690,395	9	280.462,947 427.691,412	8.568
9	280.462,947 427.691,412	10	280.459,662 427.728,582	37.315
10	280.459,662 427.728,582	11	280.457,009 427.754,116	25.671
11	280.457,009 427.754,116	12	280.467,074 427.798,967	45.966
12	280.467,074 427.798,967	13	280.450,543 427.821,526	27.968
13	280.450,543 427.821,526	14	280.460,169 427.847,903	28.079
14	280.460,169 427.847,903	15	280.463,237 427.856,306	8.946
15	280.463,237 427.856,306	16	280.469,673 427.873,943	18.775
16	280.469,673 427.873,943	17	280.466,425 427.885,806	12.3
17	280.466,425 427.885,806	1	280.392,891 427.817,939	100.066

** Lungimile segmentelor sunt determinate în planul de proiecție Stereo 70 și sunt rotunjite la 1 milimetru.

*** Distanța dintre puncte este formată din segmente cumulate ce sunt mai mici decât valoarea 1 milimetru.

**DATE DESPRE IMOBILUL NR. 12198**

Oficiul de Cadastru și Publicitate Imobiliară CARAS-SEVERIN
 Biroul de Cadastru și Publicitate Imobiliară Caransebes

A. Partea I. Descrierea imobilului

TEREN Extravilan

Nr. CF vechi:375-Petroșnița

Nr. topografic:3304/2

Adresa: Jud. Caraș-Severin

Nr. Crt	Nr cadastral Nr. topografic	Suprafața* (mp)	Observații / Referințe
A1		Din acte: 7.013 Masurata: 7.839	Sector cadastral:103 Teren neimprejmuit;

B. Partea II. Proprietari și acte

Inscrieri privitoare la dreptul de proprietate și alte drepturi reale		Referințe
4686 / 27/11/1996		
Act Notarial nr. 228, din 01/01/1996 emis de BNP LĂPĂDAT;		
B1	Intabulare, drept de PROPRIETATE, dobandit prin Succesiune, cota actuala 4383/7839 1) IOVANOVICI SIMION	A1
B2	Intabulare, drept de PROPRIETATE, dobandit prin Succesiune, cota actuala 1315/7839 1) IOVANOVICI LINA	A1
B3	Intabulare, drept de PROPRIETATE, dobandit prin Succesiune, cota actuala 1315/7839 1) HAMAT ICONIA, născ. Iovanovici	A1
/		
Act Normativ nr. 7, din 13/03/1996 emis de PARLAMENTUL ROMÂNIEI;		
B3	Inscrierea provizorie, drept de PROPRIETATE, dobandit prin Lege, cota actuala 826/7839 1) COMUNA BUCOȘNIȚA, CIF:3227645, PROPRIETAR NEIDENTIFICAT	A1

C. Partea III. SARCINI .

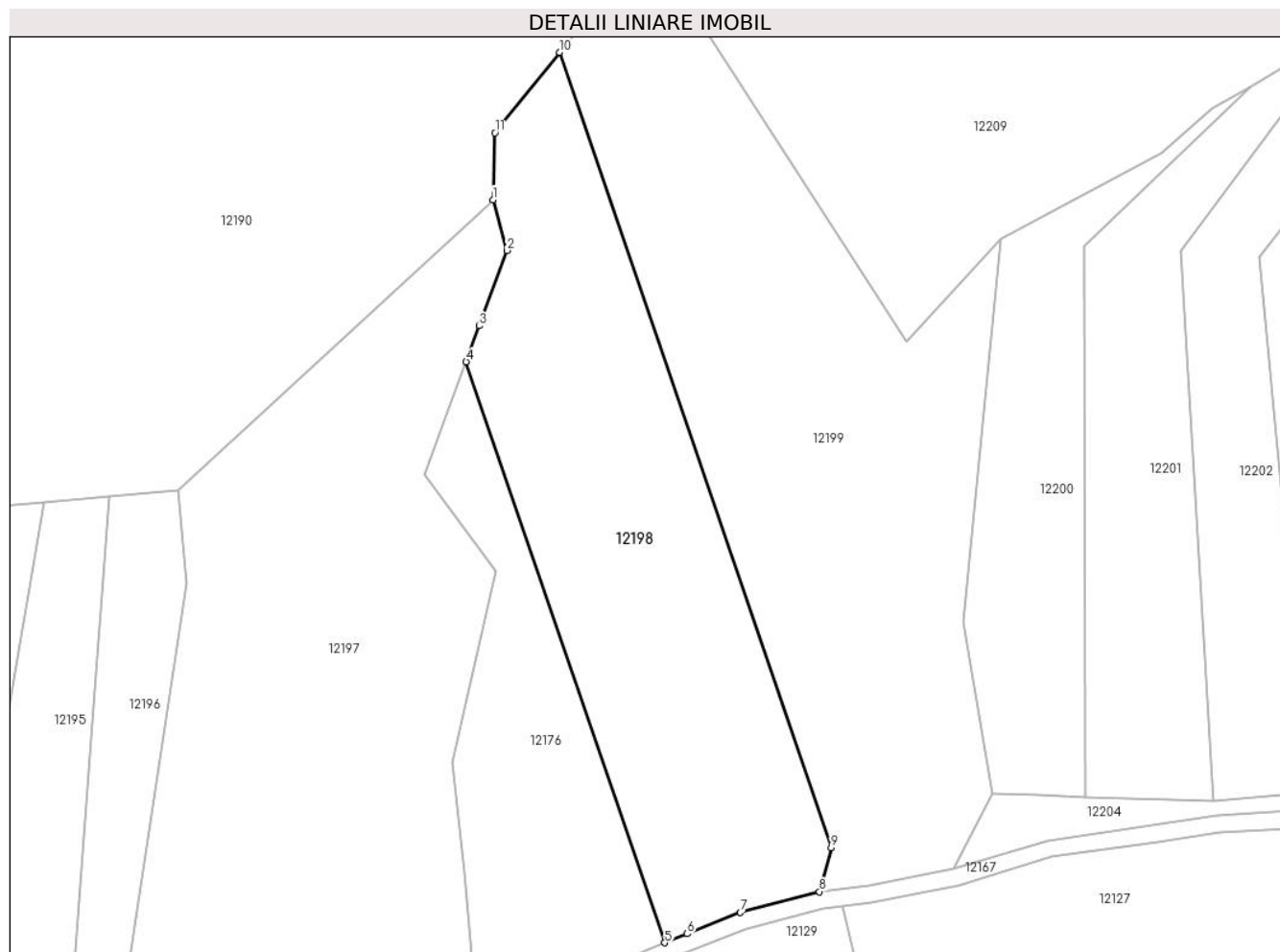
Inscrieri privind dezmembramintele dreptului de proprietate, drepturi reale de garanție și sarcini	Referințe
NU SUNT	

Anexa Nr. 1 La Partea I

Teren

Nr cadastral	Suprafața (mp)*	Observații / Referințe
	Din acte: 7.013 Masurata: 7.839	

* Suprafața este determinată în planul de proiecție Stereo 70.



Date referitoare la teren

Crt	Categorie folosință	Intra vilan	Suprafața (mp)	Tarla	Parcelă	Nr. topo	Observații / Referințe
1	pașune	NU	7.839	-	-	3304/2	Pășune în Brăcila și Poiana Fluturi

Lungime Segmente

1) Valorile lungimilor segmentelor sunt obținute din proiecție în plan.

Punct început	X / Y	Punct sfârșit	X / Y	Lungime segment (** (m)
1	280.466,425 427.885,806	2	280.469,673 427.873,943	12.3
2	280.469,673 427.873,943	3	280.463,237 427.856,306	18.775
3	280.463,237 427.856,306	4	280.460,169 427.847,903	8.946
4	280.460,169 427.847,903	5	280.506,63 427.712,01	143.616
5	280.506,63 427.712,01	6	280.511,854 427.714,104	5.628

Punct început	X / Y	Punct sfârșit	X / Y	Lungime segment (** (m)
6	280.511,854 427.714,104	7	280.524,325 427.719,101	13.435
7	280.524,325 427.719,101	8	280.542,789 427.723,951	19.09
8	280.542,789 427.723,951	9	280.545,549 427.734,291	10.702
9	280.545,549 427.734,291	10	280.481,961 427.920,28	196.559
10	280.481,961 427.920,28	11	280.466,904 427.901,466	24.097
11	280.466,904 427.901,466	1	280.466,425 427.885,806	15.667

** Lungimile segmentelor sunt determinate în planul de proiecție Stereo 70 și sunt rotunjite la 1 milimetru.

*** Distanța dintre puncte este formată din segmente cumulate ce sunt mai mici decât valoarea 1 milimetru.

**DATE DESPRE IMOBILUL NR. 12199**

Oficiul de Cadastru și Publicitate Imobiliară CARAS-SEVERIN
Biroul de Cadastru și Publicitate Imobiliară Caransebes

A. Partea I. Descrierea imobilului

Nr. CF vechi:364,349-Petroșnița
Nr. topografic:3303/1, 3303/2, 3302/1,
3302/2

TEREN Extravilan

Adresa: Jud. Caraș-Severin

Nr. Crt	Nr cadastral Nr. topografic	Suprafața* (mp)	Observații / Referințe
A1		10.643	Sector cadastral:103 Teren neimprejmuit;

B. Partea II. Proprietari și acte

Inscrieri privitoare la dreptul de proprietate și alte drepturi reale		Referințe
/		
Act Administrativ nr. 1776, din 13/05/2024 emis de PRIMĂRIA COMUNEI BUCOȘNIȚA;		
B1	Inscrierea posesiei, drept de PROPRIETATE, dobandit prin Lege, cota actuala 1/1 1) NEIDENTIFICAT NEIDENTIFICAT	A1
Act Normativ nr. 7, din 13/03/1996 emis de PARLAMENTUL ROMÂNIEI;		
B2	SE NOTEAZĂ MENȚIUNEA DE PROPRIETAR NEIDENTIFICAT	A1

C. Partea III. SARCINI .

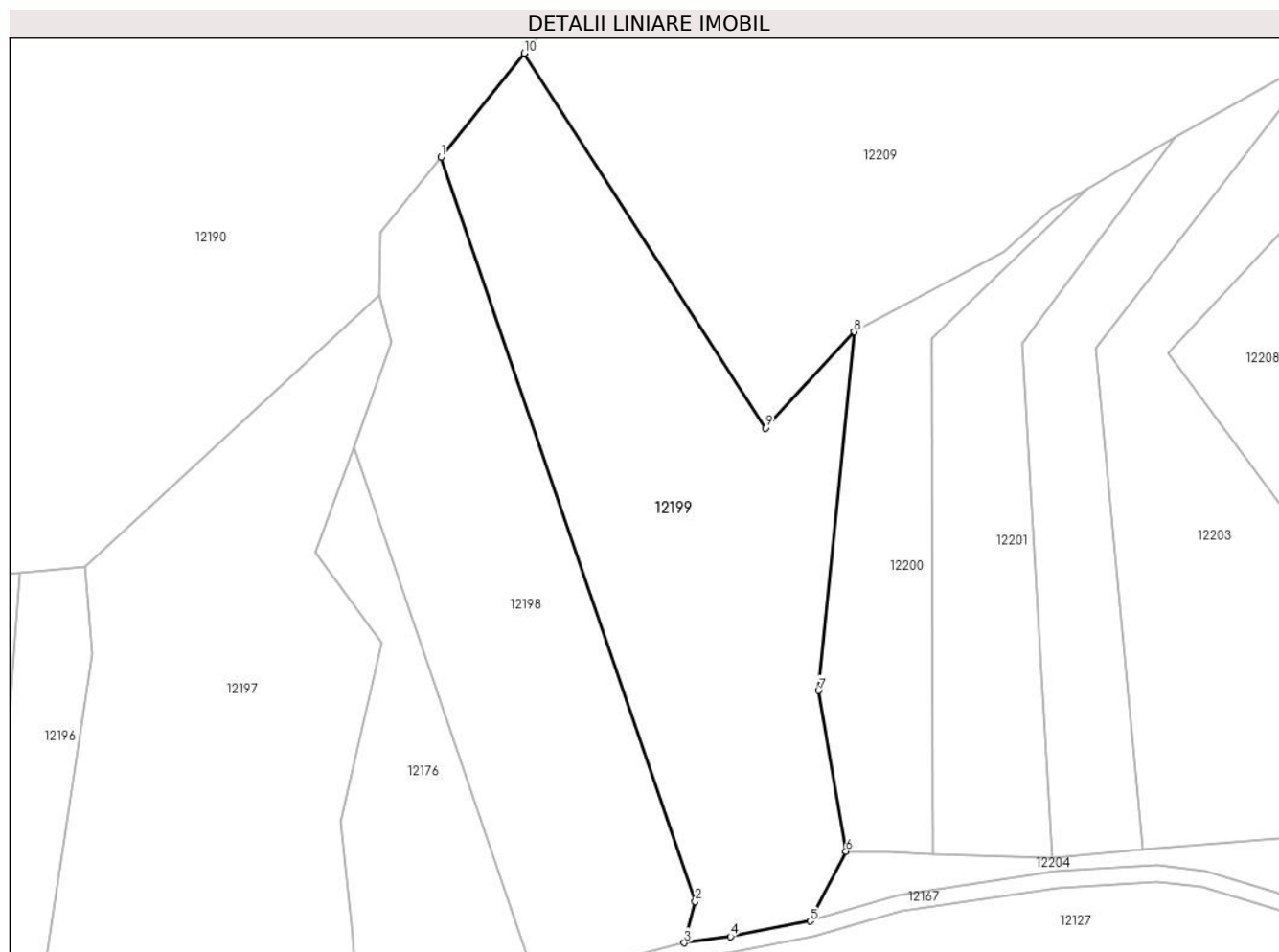
Inscrieri privind dezmembramintele dreptului de proprietate, drepturi reale de garanție și sarcini	Referințe
NU SUNT	

Anexa Nr. 1 La Partea I

Teren

Nr cadastral	Suprafața (mp)*	Observații / Referințe
	10.643	

* Suprafața este determinată în planul de proiecție Stereo 70.



Date referitoare la teren

Crt	Categorie folosință	Intravilan	Suprafața (mp)	Tarla	Parcelă	Nr. topo	Observații / Referințe
1	pasune	NU	10.643	-	-	3303/1, 3303/2, 3302/1, 3302/2	Pășune în Brăcila și Poiana Fluturi

Lungime Segmente

1) Valorile lungimilor segmentelor sunt obținute din proiecție în plan.

Punct început	X / Y	Punct sfârșit	X / Y	Lungime segment (** (m)
1	280.481,961 427.920,28	2	280.545,549 427.734,291	196.559
2	280.545,549 427.734,291	3	280.542,789 427.723,951	10.702
3	280.542,789 427.723,951	4	280.554,33 427.725,51	11.646
4	280.554,33 427.725,51	5	280.574,269 427.729,353	20.306

Punct început	X / Y	Punct sfârșit	X / Y	Lungime segment (** (m)
5	280.574,269 427.729,353	6	280.583,245 427.746,812	19.631
6	280.583,245 427.746,812	7	280.576,422 427.787,029	40.792
7	280.576,422 427.787,029	8	280.585,355 427.876,661	90.076
8	280.585,355 427.876,661	9	280.563,115 427.852,613	32.756
9	280.563,115 427.852,613	10	280.502,775 427.946,287	111.426
10	280.502,775 427.946,287	1	280.481,961 427.920,28	33.31

** Lungimile segmentelor sunt determinate în planul de proiecție Stereo 70 și sunt rotunjite la 1 milimetru.

*** Distanța dintre puncte este formată din segmente cumulate ce sunt mai mici decât valoarea 1 milimetru.

**DATE DESPRE IMOBILUL NR. 12200**

Oficiul de Cadastru și Publicitate Imobiliară CARAS-SEVERIN
Biroul de Cadastru și Publicitate Imobiliară Caransebes

A. Partea I. Descrierea imobilului

TEREN Extravilan

Nr. CF vechi:169-Petroșnița
Nr. topografic:3279

Adresa: Jud. Caraș-Severin

Nr. Crt	Nr cadastral Nr. topografic	Suprafața* (mp)	Observații / Referințe
A1		3.466	Sector cadastral:103 Teren neimprejmuit;

B. Partea II. Proprietari și acte

Inscrieri privitoare la dreptul de proprietate și alte drepturi reale		Referințe
1001 / 15/01/1883		
Act nr. -, din 15/01/1883 emis de -;		
B1	Intabulare, drept de PROPRIETATE, in baza CF vechi, dobandit prin Conventie, cota actuala 2/6, cota initiala 2/6 1) DORCA ANISIA , nascuta Poenar	A1
B2	Intabulare, drept de PROPRIETATE, in baza CF vechi, dobandit prin Conventie, cota actuala 2/6, cota initiala 2/6 1) POENAR GHEORGHE	A1
1163 / 10/08/1921		
Contract De Vanzare-Cumparare nr. -, din 27/06/1921 emis de -;		
B3	Intabulare, drept de PROPRIETATE, cumparare, dobandit prin Conventie, cota actuala 1/6, cota initiala 1/6 1) DORCA ANISIA , nascuta Poenariu	A1
B4	Intabulare, drept de PROPRIETATE, cumparare, dobandit prin Conventie, cota actuala 1/6, cota initiala 1/6 1) POENARIU GHEORGHE	A1

C. Partea III. SARCINI .

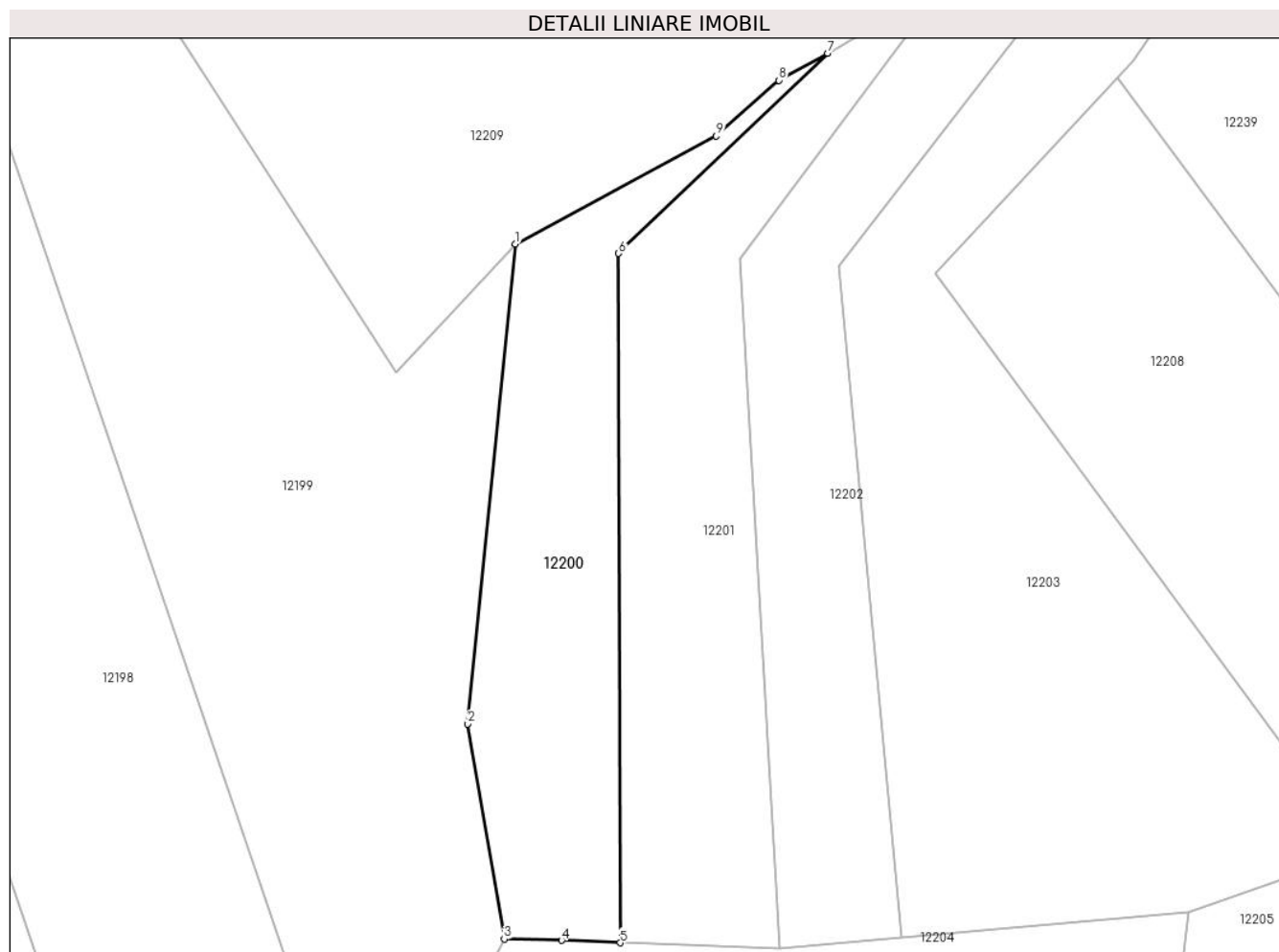
Inscrieri privind dezmembramintele dreptului de proprietate, drepturi reale de garanție și sarcini	Referințe
NU SUNT	

Anexa Nr. 1 La Partea I

Teren

Nr cadastral	Suprafața (mp)*	Observații / Referințe
	3.466	

* Suprafața este determinată în planul de proiecție Stereo 70.



Date referitoare la teren

Crt	Categorie folosință	Intravilan	Suprafața (mp)	Tarla	Parcelă	Nr. topo	Observații / Referințe
1	pașune	NU	3.466	-	-	3279	Pășune în Brăcila și Poiana Fluturi

Lungime Segmente

1) Valorile lungimilor segmentelor sunt obținute din proiecție în plan.

Punct început	X / Y	Punct sfârșit	X / Y	Lungime segment (** (m)
1	280.585,355 427.876,661	2	280.576,422 427.787,029	90.076
2	280.576,422 427.787,029	3	280.583,245 427.746,812	40.792
3	280.583,245 427.746,812	4	280.593,945 427.746,568	10.703
4	280.593,945 427.746,568	5	280.604,911 427.746,131	10.975
5	280.604,911 427.746,131	6	280.604,65 427.874,918	128.787

Punct început	X / Y	Punct sfârșit	X / Y	Lungime segment (** (m)
6	280.604,65 427.874,918	7	280.643,704 427.912,298	54.06
7	280.643,704 427.912,298	8	280.634,591 427.907,251	10.417
8	280.634,591 427.907,251	9	280.622,902 427.896,833	15.658
9	280.622,902 427.896,833	1	280.585,355 427.876,661	42.623

** Lungimile segmentelor sunt determinate în planul de proiecție Stereo 70 și sunt rotunjite la 1 milimetru.

*** Distanța dintre puncte este formată din segmente cumulate ce sunt mai mici decât valoarea 1 milimetru.

**DATE DESPRE IMOBILUL NR. 12201**

Oficiul de Cadastru și Publicitate Imobiliară CARAS-SEVERIN
Biroul de Cadastru și Publicitate Imobiliară Caransebes

A. Partea I. Descrierea imobilului

TEREN Extravilan

Nr. CF vechi:501-Petroșnița
Nr. topografic:3280

Adresa: Jud. Caraș-Severin

Nr. Crt	Nr cadastral Nr. topografic	Suprafața* (mp)	Observații / Referințe
A1		4.131	Sector cadastral:103 Teren neimprejmuit;

B. Partea II. Proprietari și acte

Inscrieri privitoare la dreptul de proprietate și alte drepturi reale		Referințe
/		
Act Administrativ nr. 1776, din 13/05/2024 emis de PRIMĂRIA COMUNEI BUCOȘNIȚA;		
B1	Inscrierea posesiei, drept de PROPRIETATE, dobandit prin Lege, cota actuala 1/1 1) NEIDENTIFICAT NEIDENTIFICAT	A1
Act Normativ nr. 7, din 13/03/1996 emis de PARLAMENTUL ROMÂNIEI;		
B2	SE NOTEAZĂ MENȚIUNEA DE PROPRIETAR NEIDENTIFICAT	A1

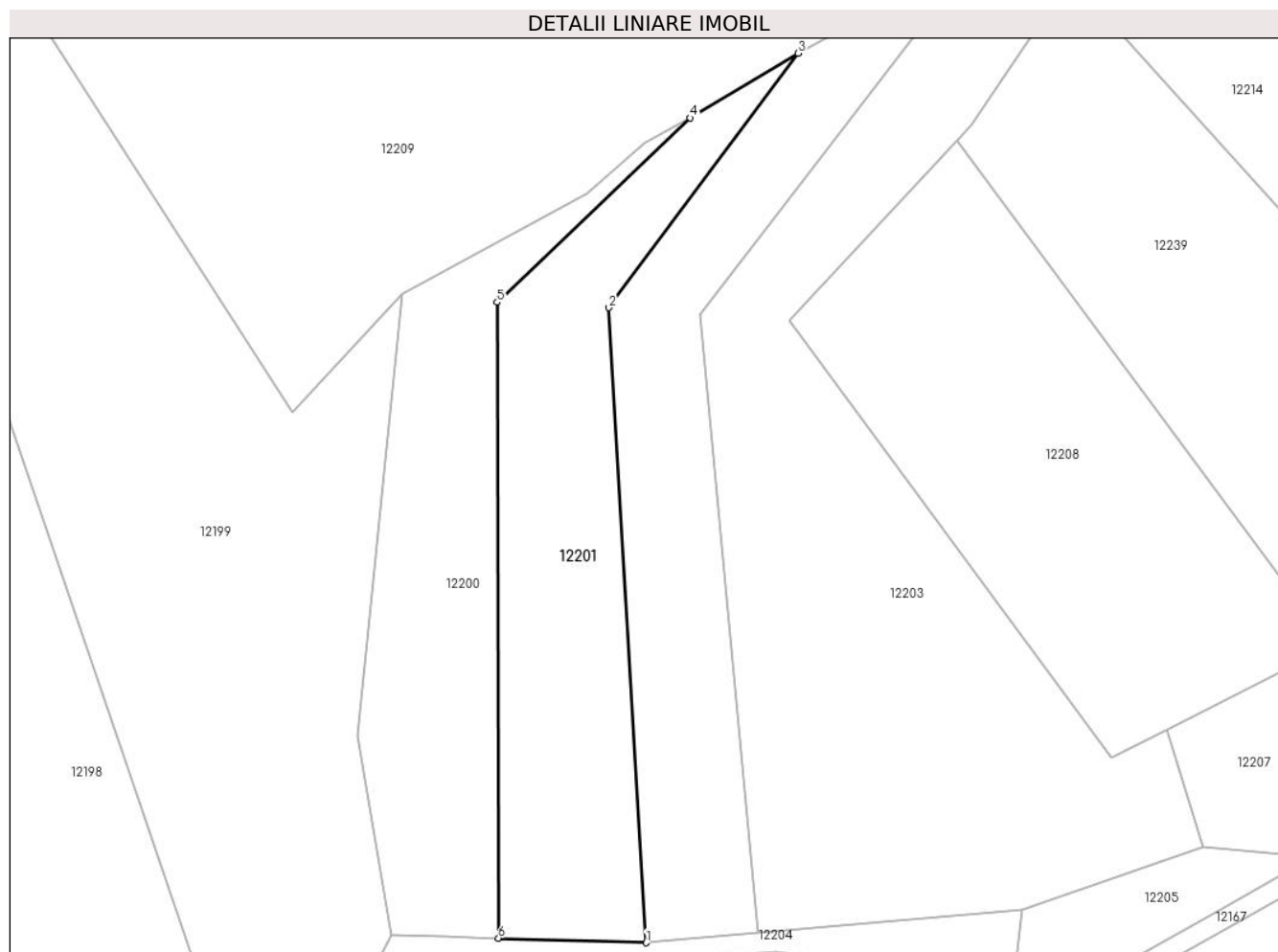
C. Partea III. SARCINI .

Inscrieri privind dezmembramintele dreptului de proprietate, drepturi reale de garanție și sarcini	Referințe
NU SUNT	

Teren

Nr cadastral	Suprafața (mp)*	Observații / Referințe
	4.131	

* Suprafața este determinată în planul de proiecție Stereo 70.



Date referitoare la teren

Crt	Categorie folosință	Intravilan	Suprafața (mp)	Tarla	Parcelă	Nr. topo	Observații / Referințe
1	pașune	NU	4.131	-	-	3280	Pășune în Brăcila și Poiana Fluturi

Lungime Segmente

1) Valorile lungimilor segmentelor sunt obținute din proiecție în plan.

Punct început	X / Y	Punct sfârșit	X / Y	Lungime segment (** (m)
1	280.634,841 427.745,191	2	280.627,212 427.873,804	128.839
2	280.627,212 427.873,804	3	280.665,617 427.925,371	64.297
3	280.665,617 427.925,371	4	280.643,704 427.912,298	25.516
4	280.643,704 427.912,298	5	280.604,65 427.874,918	54.06
5	280.604,65 427.874,918	6	280.604,911 427.746,131	128.787

Punct început	X / Y	Punct sfârșit	X / Y	Lungime segment (** (m)
6	280.604,911 427.746,131	1	280.634,841 427.745,191	29.945

** Lungimile segmentelor sunt determinate în planul de proiecție Stereo 70 și sunt rotunjite la 1 milimetru.

*** Distanța dintre puncte este formată din segmente cumulate ce sunt mai mici decât valoarea 1 milimetru.

**DATE DESPRE IMOBILUL NR. 12202**

Oficiul de Cadastru și Publicitate Imobiliară CARAS-SEVERIN
Biroul de Cadastru și Publicitate Imobiliară Caransebes

A. Partea I. Descrierea imobilului

TEREN Extravilan

Nr. CF vechi:508-Petroșnița
Nr. topografic:3281

Adresa: Jud. Caraș-Severin

Nr. Crt	Nr cadastral Nr. topografic	Suprafața* (mp)	Observații / Referințe
A1		3.894	Sector cadastral:103 Teren neimprejmuit;

B. Partea II. Proprietari și acte

Inscrieri privitoare la dreptul de proprietate și alte drepturi reale		Referințe
/		
Act Administrativ nr. 1776, din 13/05/2024 emis de PRIMĂRIA COMUNEI BUCOȘNIȚA;		
B1	Inscrierea posesiei, drept de PROPRIETATE, dobandit prin Lege, cota actuala 1/1 1) NEIDENTIFICAT NEIDENTIFICAT	A1
Act Normativ nr. 7, din 13/03/1996 emis de PARLAMENTUL ROMÂNIEI;		
B2	SE NOTEAZĂ MENȚIUNEA DE PROPRIETAR NEIDENTIFICAT	A1

C. Partea III. SARCINI .

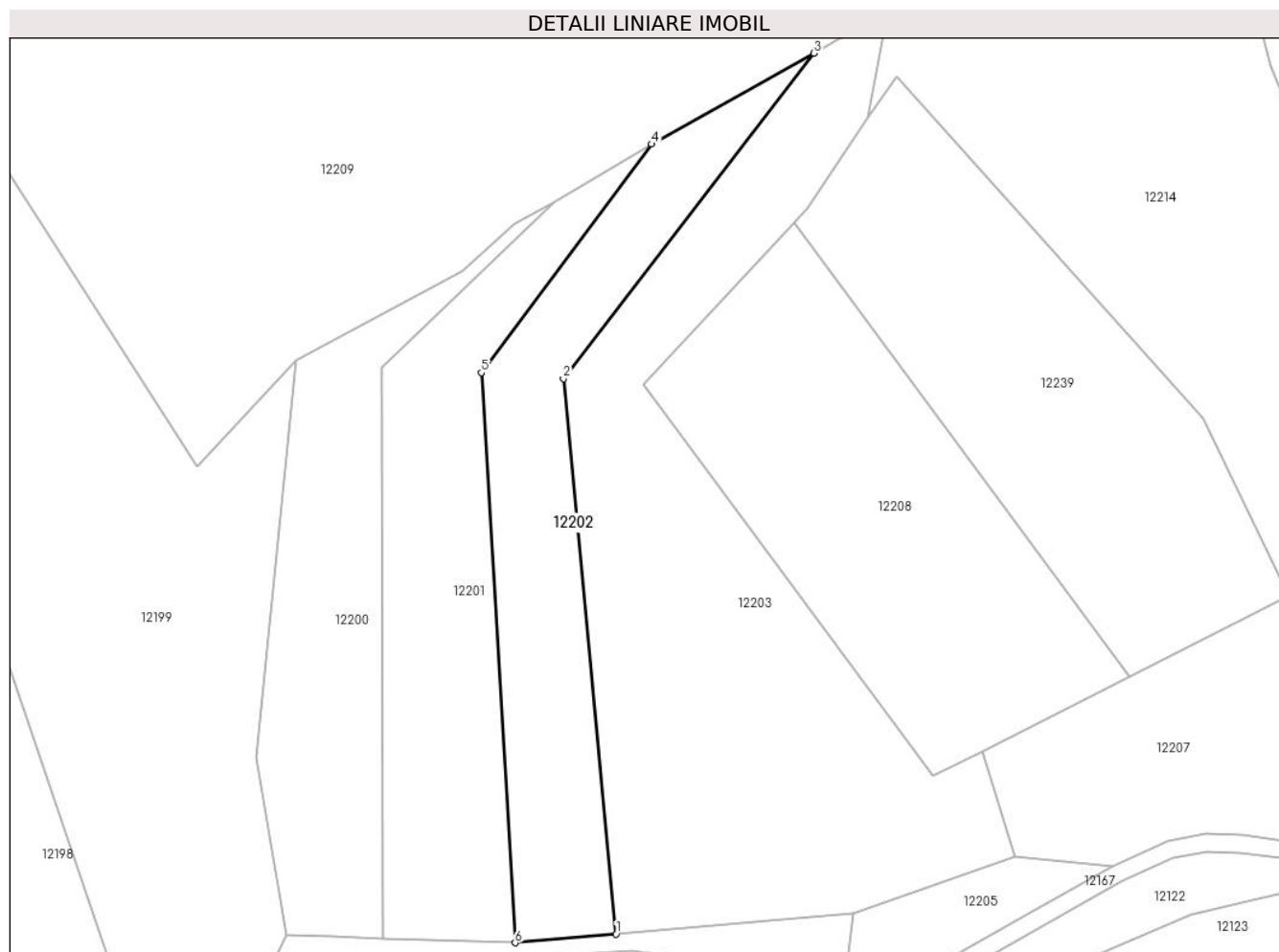
Inscrieri privind dezmembramintele dreptului de proprietate, drepturi reale de garanție și sarcini	Referințe
NU SUNT	

Anexa Nr. 1 La Partea I

Teren

Nr cadastral	Suprafața (mp)*	Observații / Referințe
	3.894	

* Suprafața este determinată în planul de proiecție Stereo 70.



Date referitoare la teren

Crt	Categorie folosință	Intravilan	Suprafața (mp)	Tarla	Parcelă	Nr. topo	Observații / Referințe
1	pașune	NU	3.894	-	-	3281	Pășune în Brăcila și Poiana Fluturi

Lungime Segmente

1) Valorile lungimilor segmentelor sunt obținute din proiecție în plan.

Punct început	X / Y	Punct sfârșit	X / Y	Lungime segment (** (m)
1	280.657,601 427.747,163	2	280.645,733 427.872,434	125.832
2	280.645,733 427.872,434	3	280.702,307 427.945,853	92.687
3	280.702,307 427.945,853	4	280.665,617 427.925,371	42.02
4	280.665,617 427.925,371	5	280.627,212 427.873,804	64.297
5	280.627,212 427.873,804	6	280.634,841 427.745,191	128.839

Punct început	X / Y	Punct sfârşit	X / Y	Lungime segment (** (m)
6	280.634,841 427.745,191	1	280.657,601 427.747,163	22.845

** Lungimile segmentelor sunt determinate în planul de proiecţie Stereo 70 şi sunt rotunjite la 1 milimetru.

*** Distanţa dintre puncte este formată din segmente cumulate ce sunt mai mici decât valoarea 1 milimetru.

**DATE DESPRE IMOBILUL NR. 12203**

Oficiul de Cadastru și Publicitate Imobiliară CARAS-SEVERIN
Biroul de Cadastru și Publicitate Imobiliară Caransebes

A. Partea I. Descrierea imobilului

TEREN Extravilan

Nr. CF vechi:517-Petroșnița
Nr. topografic:3282

Adresa: Jud. Caraș-Severin

Nr. Crt	Nr cadastral Nr. topografic	Suprafața* (mp)	Observații / Referințe
A1		8.570	Sector cadastral:103 Teren neimprejmuit;

B. Partea II. Proprietari și acte

Inscrieri privitoare la dreptul de proprietate și alte drepturi reale		Referințe
1001 / 15/06/1883		
Act nr. -, din 15/06/1883 emis de -;		
B1	Intabulare, drept de PROPRIETATE, dobandit prin Conventie, cota actuala 3/12, cota initiala 3/12 1) POIENAR MIHAI	A1
B2	Intabulare, drept de PROPRIETATE, dobandit prin Conventie, cota actuala 3/12, cota initiala 3/12 1) POIENAR VINCZE, minor	A1
3032 / 07/08/1918		
Act nr. 3728, din 01/01/1916 emis de -;		
B3	Intabulare, drept de PROPRIETATE, dobandit prin Conventie, cota actuala 1/12, cota initiala 1/12 1) POIENAR MIHAI	A1
B4	Intabulare, drept de PROPRIETATE, dobandit prin Conventie, cota actuala 1/12, cota initiala 1/12 1) POIENAR VINCZE, minor	A1
344 / 11/03/1922		
Contract De Donatie nr. -, din 02/03/1921 emis de -;		
B5	Intabulare, drept de PROPRIETATE, donatie, dobandit prin Conventie, cota actuala 2/12, cota initiala 2/12 1) POIENAR MIHAI, si sotia	A1
B6	Intabulare, drept de PROPRIETATE, donatie, dobandit prin Conventie, cota actuala 2/12, cota initiala 2/12 1) POIENAR CALINA, nascuta Mara	A1

C. Partea III. SARCINI .

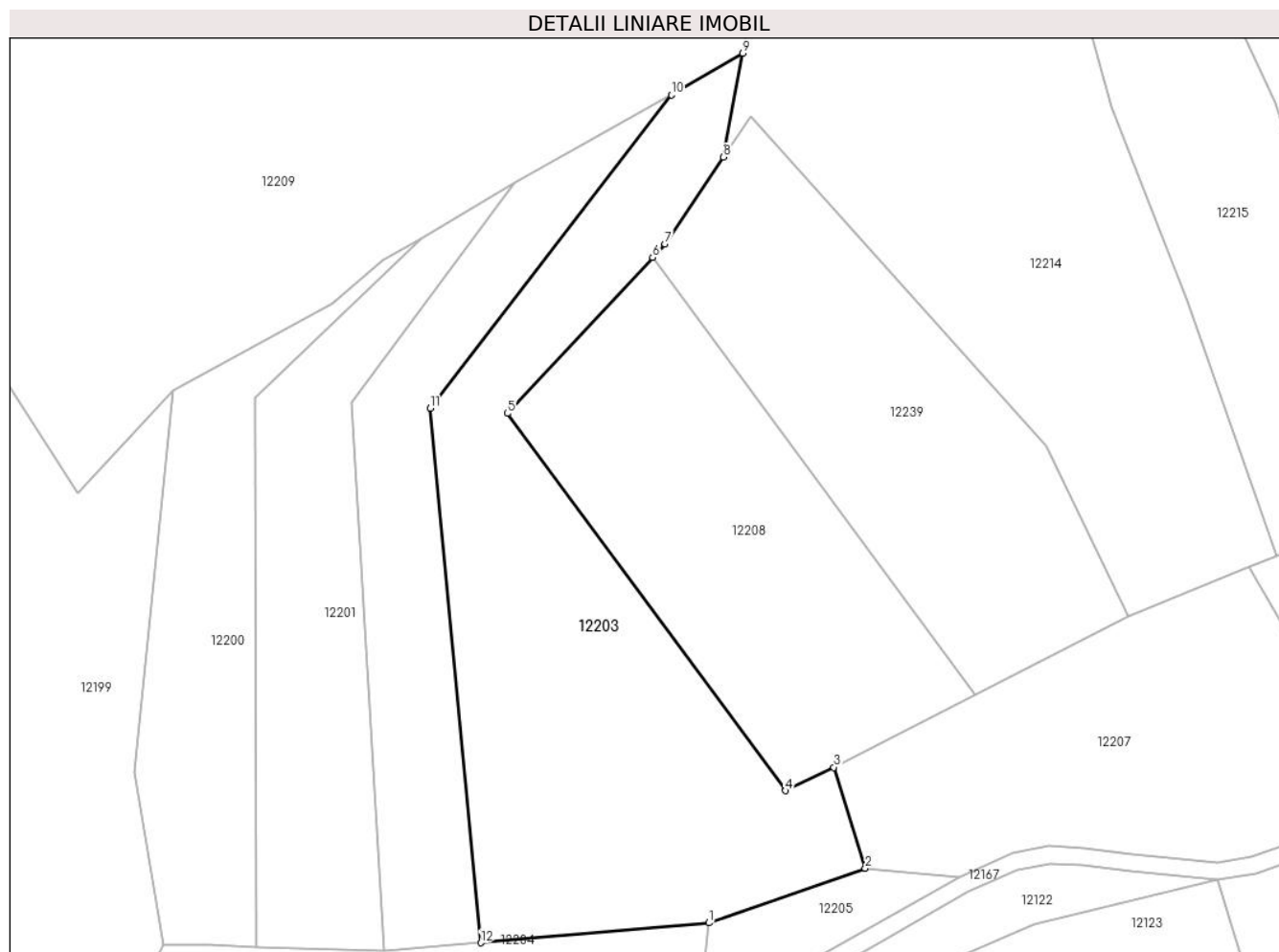
Inscrieri privind dezmembramintele dreptului de proprietate, drepturi reale de garanție și sarcini	Referințe
NU SUNT	

Anexa Nr. 1 La Partea I

Teren

Nr cadastral	Suprafața (mp)*	Observații / Referințe
	8.570	

* Suprafața este determinată în planul de proiecție Stereo 70.



Date referitoare la teren

Crt	Categorie folosință	Intravilan	Suprafața (mp)	Tarla	Parcelă	Nr. topo	Observații / Referințe
1	pașune	NU	8.570	-	-	3282	Pășune în Brăcila și Poiana Fluturi

Lungime Segmente

1) Valorile lungimilor segmentelor sunt obținute din proiecție în plan.

Punct început	X / Y	Punct sfârșit	X / Y	Lungime segment (** (m)
1	280.711,123 427.751,803	2	280.747,804 427.764,622	38.856
2	280.747,804 427.764,622	3	280.740,417 427.788,272	24.777
3	280.740,417 427.788,272	4	280.729,095 427.782,815	12.568
4	280.729,095 427.782,815	5	280.663,884 427.871,204	109.841
5	280.663,884 427.871,204	6	280.697,918 427.907,755	49.943

Punct început	X / Y	Punct sfârșit	X / Y	Lungime segment (** (m)
6	280.697,918 427.907,755	7	280.700,857 427.910,911	4.313
7	280.700,857 427.910,911	8	280.714,482 427.931,264	24.493
8	280.714,482 427.931,264	9	280.719,015 427.955,612	24.766
9	280.719,015 427.955,612	10	280.702,307 427.945,853	19.349
10	280.702,307 427.945,853	11	280.645,733 427.872,434	92.687
11	280.645,733 427.872,434	12	280.657,601 427.747,163	125.832
12	280.657,601 427.747,163	1	280.711,123 427.751,803	53.723

** Lungimile segmentelor sunt determinate în planul de proiecție Stereo 70 și sunt rotunjite la 1 milimetru.

*** Distanța dintre puncte este formată din segmente cumulate ce sunt mai mici decât valoarea 1 milimetru.

**DATE DESPRE IMOBILUL NR. 12204**

Oficiul de Cadastru și Publicitate Imobiliară CARAS-SEVERIN
Biroul de Cadastru și Publicitate Imobiliară Caransebes

A. Partea I. Descrierea imobilului

TEREN Extravilan

Nr. CF vechi:990-Petroșnița
Nr. topografic:Parte din 3339, 3301

Adresa: Jud. Caraș-Severin

Nr. Crt	Nr cadastral Nr. topografic	Suprafața* (mp)	Observații / Referințe
A1		1.172	Sector cadastral:103 Teren neimprejmuit;

B. Partea II. Proprietari și acte

Inscrieri privitoare la dreptul de proprietate și alte drepturi reale		Referințe
/		
Act Administrativ nr. 1776, din 13/05/2024 emis de PRIMĂRIA COMUNEI BUCOȘNIȚA;		
B1	Inscrierea posesiei, drept de PROPRIETATE, dobandit prin Lege, cota actuala 1/1 1) NEIDENTIFICAT NEIDENTIFICAT	A1
Act Normativ nr. 7, din 13/03/1996 emis de PARLAMENTUL ROMÂNIEI;		
B2	SE NOTEAZĂ MENȚIUNEA DE PROPRIETAR NEIDENTIFICAT	A1

C. Partea III. SARCINI .

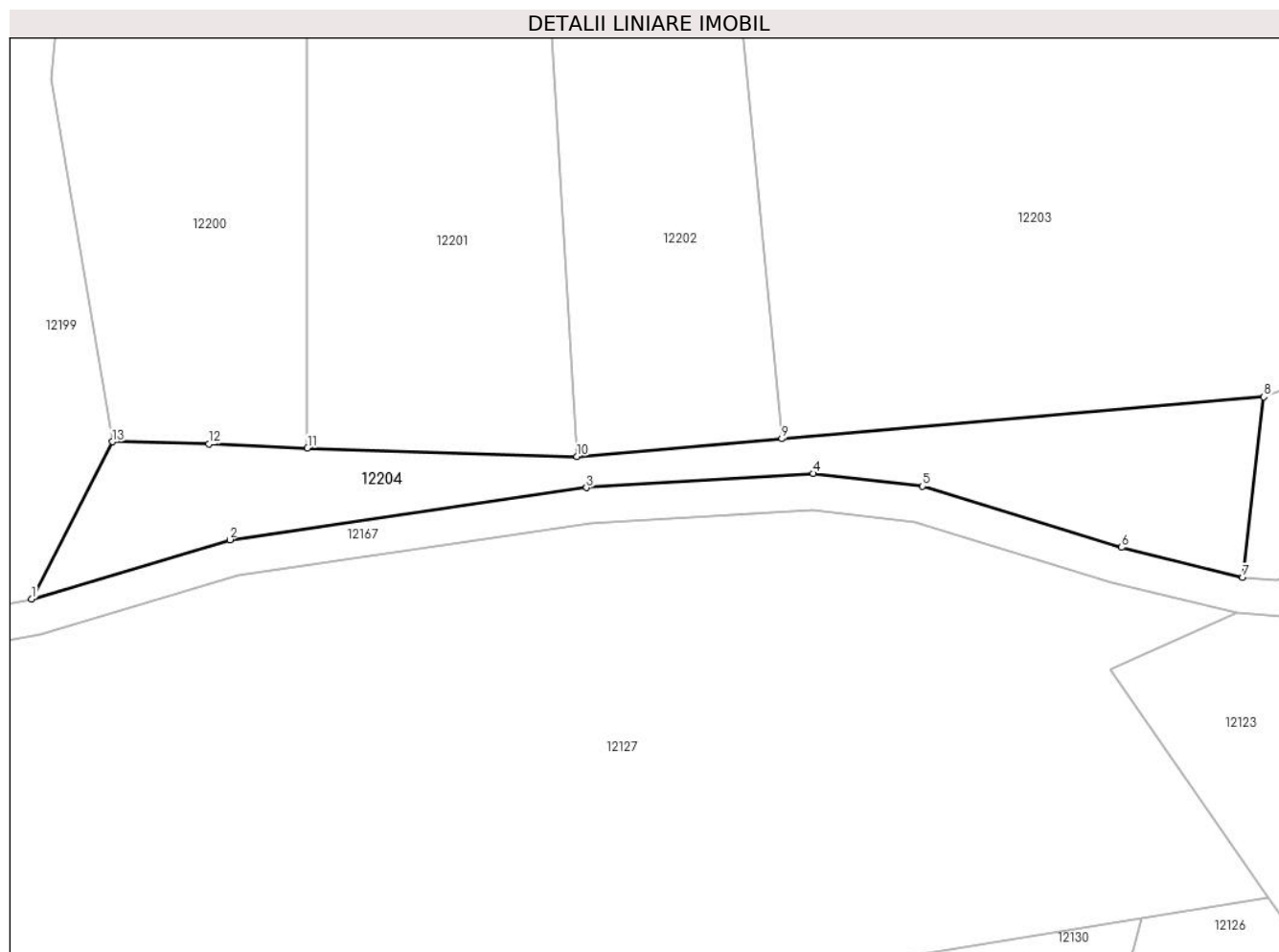
Inscrieri privind dezmembramintele dreptului de proprietate, drepturi reale de garanție și sarcini	Referințe
NU SUNT	

Anexa Nr. 1 La Partea I

Teren

Nr cadastral	Suprafața (mp)*	Observații / Referințe
	1.172	

* Suprafața este determinată în planul de proiecție Stereo 70.



Date referitoare la teren

Crt	Categorie folosință	Intravilan	Suprafața (mp)	Tarla	Parcelă	Nr. topo	Observații / Referințe
1	pașune	NU	1.172	-	-	Parte din 3339, 3301	Pășune în Brăcila și Poiana Fluturi

Lungime Segmente

1) Valorile lungimilor segmentelor sunt obținute din proiecție în plan.

Punct început	X / Y	Punct sfârșit	X / Y	Lungime segment (** (m)
1	280.574,269 427.729,353	2	280.596,286 427.735,954	22.985
2	280.596,286 427.735,954	3	280.635,897 427.741,727	40.029
3	280.635,897 427.741,727	4	280.661,094 427.743,288	25.245
4	280.661,094 427.743,288	5	280.673,231 427.741,88	12.218
5	280.673,231 427.741,88	6	280.695,323 427.735,099	23.109

Punct început	X / Y	Punct sfârșit	X / Y	Lungime segment (** (m)
6	280.695,323 427.735,099	7	280.708,786 427.731,767	13.869
7	280.708,786 427.731,767	8	280.711,123 427.751,803	20.172
8	280.711,123 427.751,803	9	280.657,601 427.747,163	53.723
9	280.657,601 427.747,163	10	280.634,841 427.745,191	22.845
10	280.634,841 427.745,191	11	280.604,911 427.746,131	29.945
11	280.604,911 427.746,131	12	280.593,945 427.746,568	10.975
12	280.593,945 427.746,568	13	280.583,245 427.746,812	10.703
13	280.583,245 427.746,812	1	280.574,269 427.729,353	19.631

** Lungimile segmentelor sunt determinate în planul de proiecție Stereo 70 și sunt rotunjite la 1 milimetru.

*** Distanța dintre puncte este formată din segmente cumulate ce sunt mai mici decât valoarea 1 milimetru.

**DATE DESPRE IMOBILUL NR. 12205**

Oficiul de Cadastru și Publicitate Imobiliară CARAS-SEVERIN
Biroul de Cadastru și Publicitate Imobiliară Caransebes

A. Partea I. Descrierea imobilului

Nr. CF vechi:1177, 614-Petroșnița
Nr. topografic:Parte din 3285/1, 3285/2 și
3339

TEREN Extravilan

Adresa: Jud. Caraș-Severin

Nr. Crt	Nr cadastral Nr. topografic	Suprafața* (mp)	Observații / Referințe
A1		856	Sector cadastral:103 Teren neimprejmuit;

B. Partea II. Proprietari și acte

Inscrieri privitoare la dreptul de proprietate și alte drepturi reale		Referințe
/		
Act Administrativ nr. 1776, din 13/05/2024 emis de PRIMĂRIA COMUNEI BUCOȘNIȚA;		
B1	Inscrierea posesiei, drept de PROPRIETATE, dobandit prin Lege, cota actuala 1/1 1) NEIDENTIFICAT NEIDENTIFICAT	A1
Act Normativ nr. 7, din 13/03/1996 emis de PARLAMENTUL ROMÂNIEI;		
B2	SE NOTEAZĂ MENȚIUNEA DE PROPRIETAR NEIDENTIFICAT	A1

C. Partea III. SARCINI .

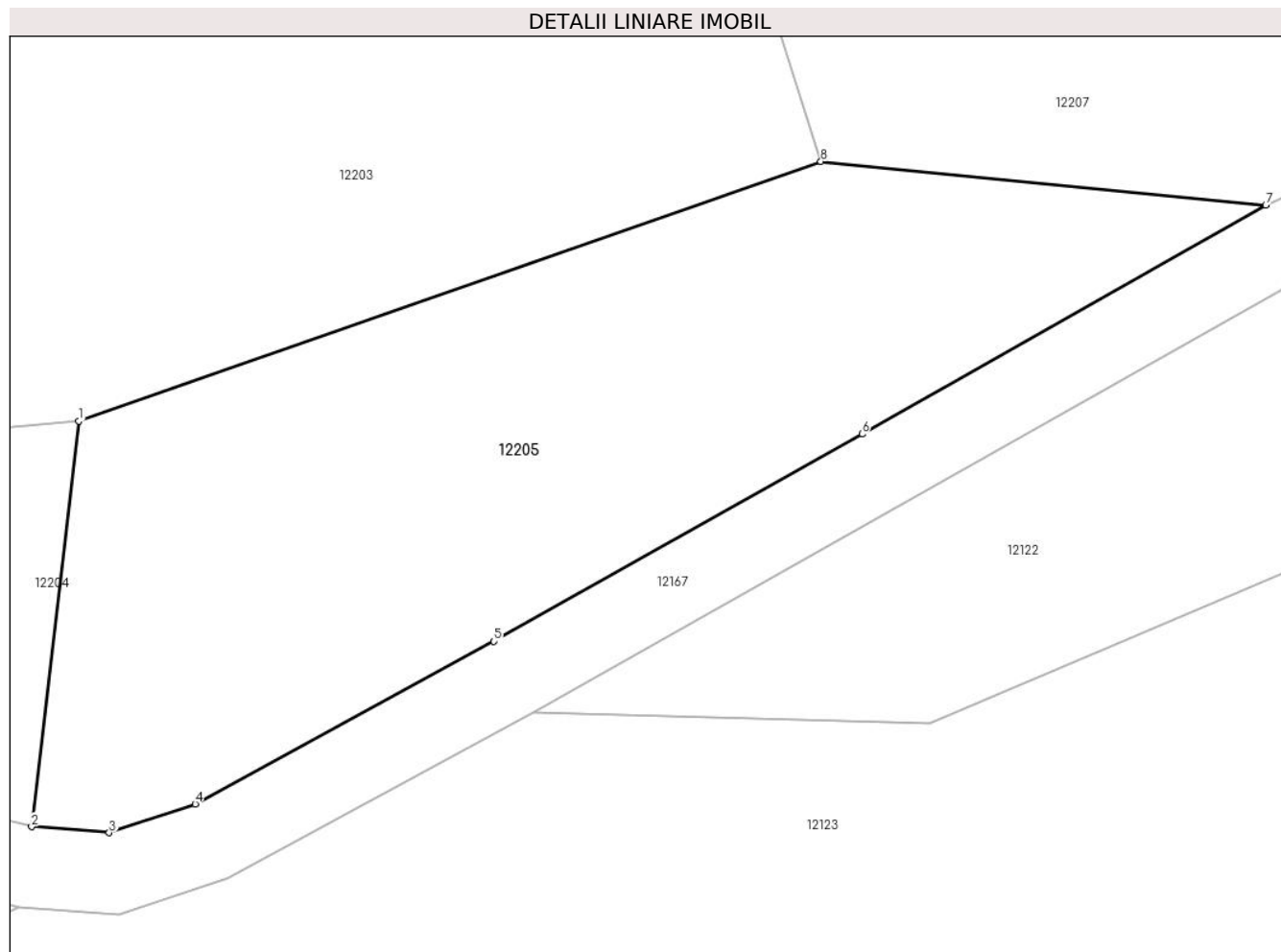
Inscrieri privind dezmembramintele dreptului de proprietate, drepturi reale de garanție și sarcini	Referințe
NU SUNT	

Anexa Nr. 1 La Partea I

Teren

Nr cadastral	Suprafața (mp)*	Observații / Referințe
	856	

* Suprafața este determinată în planul de proiecție Stereo 70.



Date referitoare la teren

Crt	Categorie folosință	Intravilan	Suprafața (mp)	Tarla	Parcelă	Nr. topo	Observații / Referințe
1	pasune	NU	856	-	-	Parte din 3285/1, 3285/2 și 3339	Pășune în Dealul Fluturi

Lungime Segmente

1) Valorile lungimilor segmentelor sunt obținute din proiecție în plan.

Punct început	X / Y	Punct sfârșit	X / Y	Lungime segment (** (m)
1	280.711,123 427.751,803	2	280.708,786 427.731,767	20.172
2	280.708,786 427.731,767	3	280.712,621 427.731,472	3.846
3	280.712,621 427.731,472	4	280.716,872 427.732,888	4.481
4	280.716,872 427.732,888	5	280.731,64 427.740,921	16.811

Punct început	X / Y	Punct sfârșit	X / Y	Lungime segment (** (m)
5	280.731,64 427.740,921	6	280.749,838 427.751,159	20.88
6	280.749,838 427.751,159	7	280.769,804 427.762,462	22.943
7	280.769,804 427.762,462	8	280.747,804 427.764,622	22.106
8	280.747,804 427.764,622	1	280.711,123 427.751,803	38.856

** Lungimile segmentelor sunt determinate în planul de proiecție Stereo 70 și sunt rotunjite la 1 milimetru.

*** Distanța dintre puncte este formată din segmente cumulate ce sunt mai mici decât valoarea 1 milimetru.

**DATE DESPRE IMOBILUL NR. 12207**

Oficiul de Cadastru și Publicitate Imobiliară CARAS-SEVERIN
 Biroul de Cadastru și Publicitate Imobiliară Caransebes

A. Partea I. Descrierea imobilului

TEREN Extravilan

Nr. CF vechi:288-Petroșnița
 Nr. topografic:3274

Adresa: Jud. Caraș-Severin

Nr. Crt	Nr cadastral Nr. topografic	Suprafața* (mp)	Observații / Referințe
A1		Din acte: 4.976 Masurata: 5.446	Sector cadastral:103 Teren neimprejmuit;

B. Partea II. Proprietari și acte

Inscrieri privitoare la dreptul de proprietate și alte drepturi reale	Referințe
200 / 11/02/1949	
Hotarare Judecatoreasca nr. 4903, din 01/01/1928 emis de JUDECĂTORIA CARANSEBEȘ;	
B1	Intabulare, drept de PROPRIETATE, dobandit prin Hotarare Judecatoreasca, cota actuala 4976/5446 1) ȚĂRANU EVA, născ. Hanțila, dom. în Petroșnița
/	
Act Normativ nr. 7, din 13/03/1996 emis de PARLAMENTUL ROMÂNIEI;	
B2	Inscrierea provizorie, drept de PROPRIETATE, dobandit prin Lege, cota actuala 470/5446 1) COMUNA BUCOȘNIȚA, CIF:3227645, PROPRIETAR NEIDENTIFICAT

C. Partea III. SARCINI .

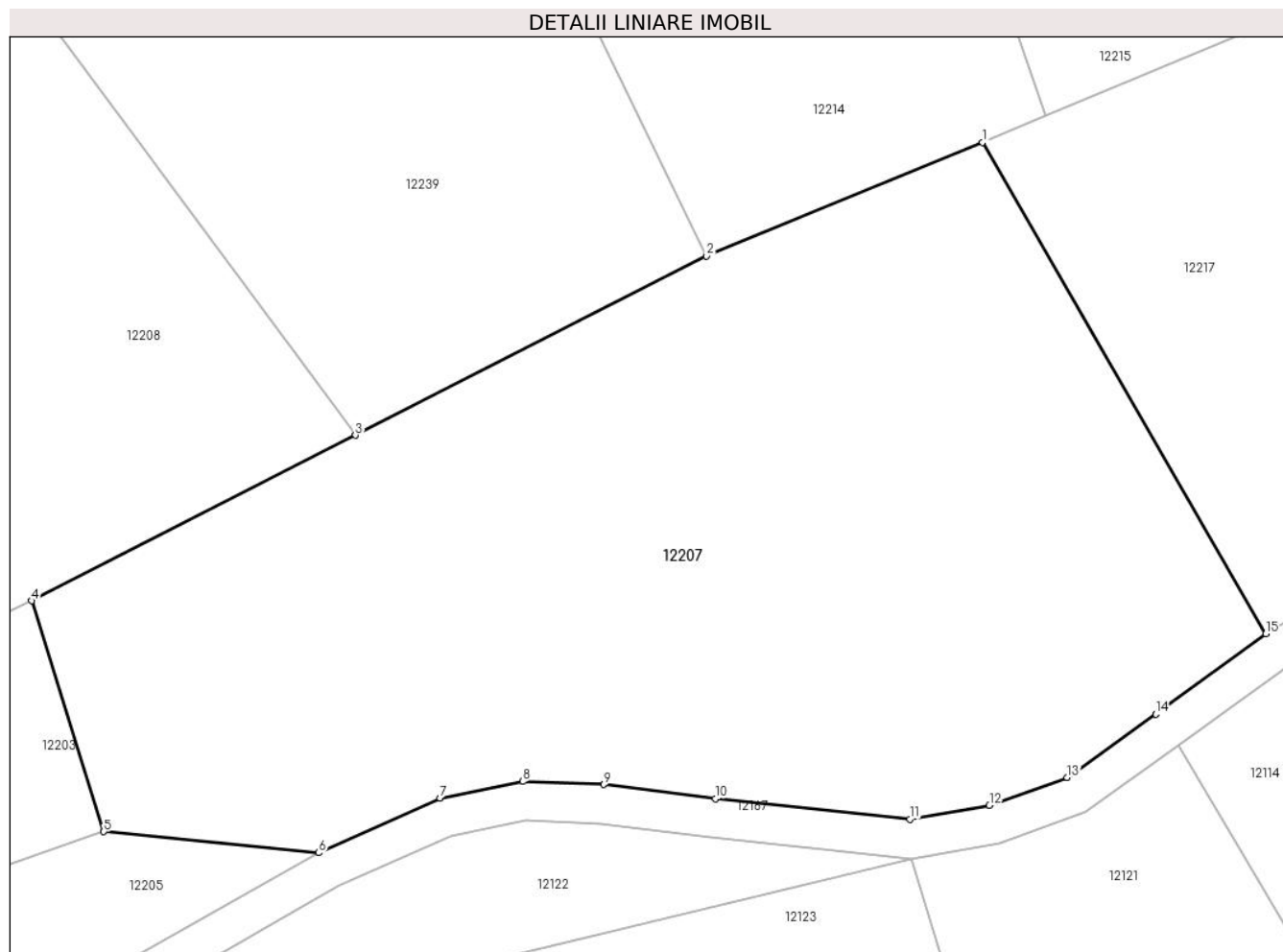
Inscrieri privind dezmembramintele dreptului de proprietate, drepturi reale de garanție și sarcini	Referințe
NU SUNT	

Anexa Nr. 1 La Partea I

Teren

Nr cadastral	Suprafața (mp)*	Observații / Referințe
	Din acte: 4.976 Masurata: 5.446	

* Suprafața este determinată în planul de proiecție Stereo 70.



Date referitoare la teren

Crt	Categorie folosință	Intravilan	Suprafața (mp)	Tarla	Parcelă	Nr. topo	Observații / Referințe
1	pașune	NU	5.446	-	-	3274	Pășune în Brăcila și Poiana Fluturi

Lungime Segmente

1) Valorile lungimilor segmentelor sunt obținute din proiecție în plan.

Punct început	X / Y	Punct sfârșit	X / Y	Lungime segment (** (m)
1	280.837,774 427.835,201	2	280.809,495 427.823,561	30.581
2	280.809,495 427.823,561	3	280.773,573 427.805,21	40.338
3	280.773,573 427.805,21	4	280.740,417 427.788,272	37.232
4	280.740,417 427.788,272	5	280.747,804 427.764,622	24.777
5	280.747,804 427.764,622	6	280.769,804 427.762,462	22.106

Punct început	X / Y	Punct sfârșit	X / Y	Lungime segment (** (m)
6	280.769,804 427.762,462	7	280.782,201 427.768,079	13.61
7	280.782,201 427.768,079	8	280.790,697 427.769,778	8.664
8	280.790,697 427.769,778	9	280.799,004 427.769,458	8.313
9	280.799,004 427.769,458	10	280.810,408 427.767,994	11.498
10	280.810,408 427.767,994	11	280.830,337 427.765,917	20.037
11	280.830,337 427.765,917	12	280.838,459 427.767,336	8.245
12	280.838,459 427.767,336	13	280.846,428 427.770,18	8.461
13	280.846,428 427.770,18	14	280.855,486 427.776,662	11.138
14	280.855,486 427.776,662	15	280.866,764 427.784,876	13.952
15	280.866,764 427.784,876	1	280.837,774 427.835,201	58.078

** Lungimile segmentelor sunt determinate în planul de proiecție Stereo 70 și sunt rotunjite la 1 milimetru.

*** Distanța dintre puncte este formată din segmente cumulate ce sunt mai mici decât valoarea 1 milimetru.

**DATE DESPRE IMOBILUL NR. 12208**

Oficiul de Cadastru și Publicitate Imobiliară CARAS-SEVERIN
Biroul de Cadastru și Publicitate Imobiliară Caransebes

A. Partea I. Descrierea imobilului

TEREN Extravilan

Nr. CF vechi:556-Petroșnița
Nr. topografic:3284/1, 3283/1

Adresa: Jud. Caraș-Severin

Nr. Crt	Nr cadastral Nr. topografic	Suprafața* (mp)	Observații / Referințe
A1	31432	5.829	Sector cadastral:103 Teren neimprejmuț;

B. Partea II. Proprietari și acte

Inscrieri privitoare la dreptul de proprietate și alte drepturi reale		Referințe
4520 / 22/09/2003		
Act Notarial nr. 187/2003, din 01/01/2003 emis de -;		
B1	Intabulare, drept de PROPRIETATE, dobandit prin Succesiune, cota actuala 3/4, cota initiala 3/4 1) BACILA MOISE <i>OBSERVATII: (provenita din conversia CF 556)</i>	A1
4522 / 29/08/2003		
Act Notarial nr. 2935/2003, din 01/01/2003 emis de -;		
B2	Intabulare, drept de PROPRIETATE, dobandit prin Conventie, cota actuala 1/4, cota initiala 1/4 1) BACILA MOISE <i>OBSERVATII: (provenita din conversia CF 556)</i>	A1

C. Partea III. SARCINI .

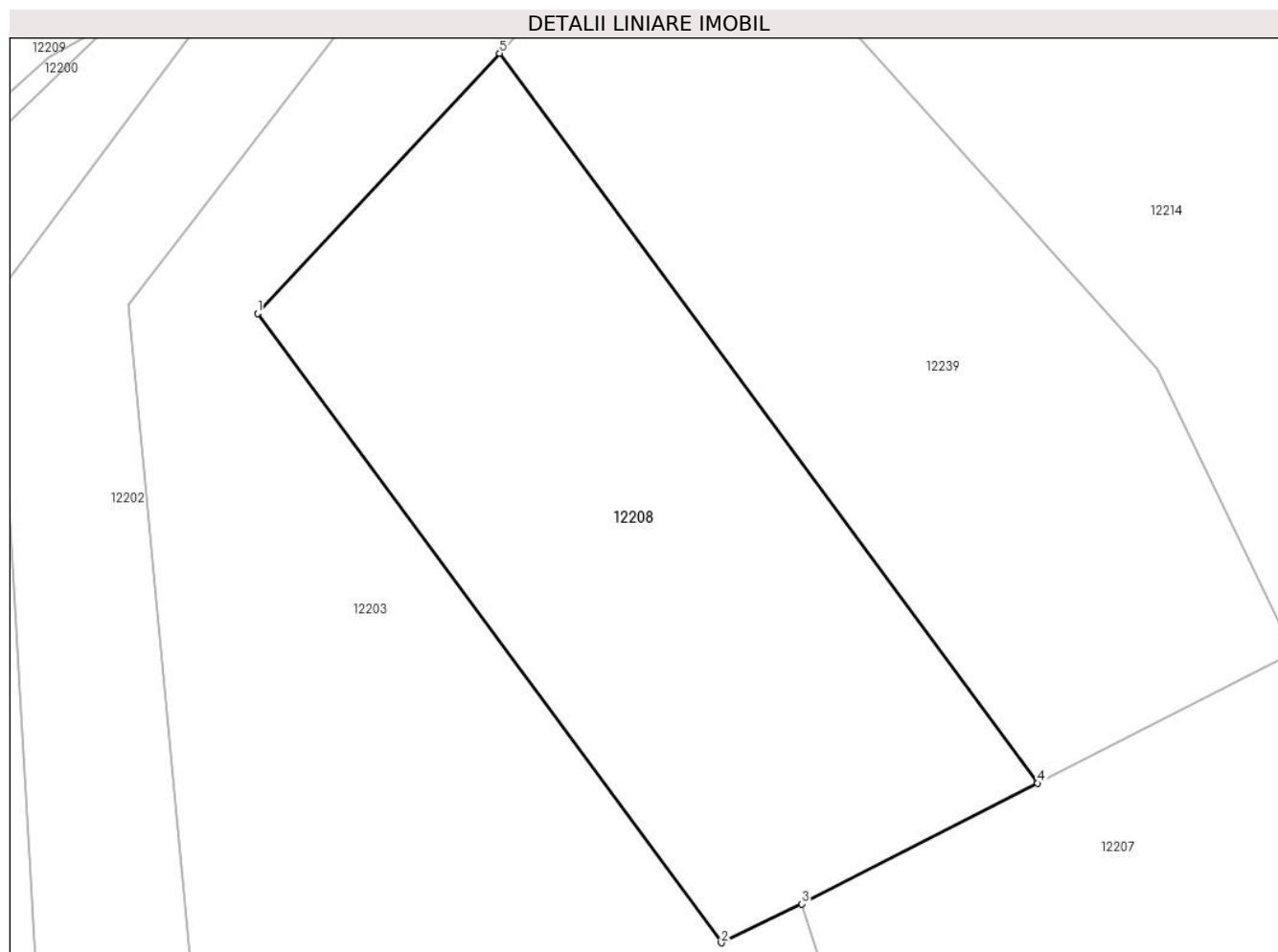
Inscrieri privind dezmembramintele dreptului de proprietate, drepturi reale de garanție și sarcini	Referințe
NU SUNT	

Anexa Nr. 1 La Partea I

Teren

Nr cadastral	Suprafața (mp)*	Observații / Referințe
31432	5.829	

* Suprafața este determinată în planul de proiecție Stereo 70.



Date referitoare la teren

Crt	Categorie folosință	Intravilan	Suprafața (mp)	Tarla	Parcelă	Nr. topo	Observații / Referințe
1	pașune	NU	5.829	-	-	3284/1, 3283/1	Pășune în Brăcila și Poiana Fluturi

Lungime Segmente

1) Valorile lungimilor segmentelor sunt obținute din proiecție în plan.

Punct început	X / Y	Punct sfârșit	X / Y	Lungime segment (** (m)
1	280.663,884 427.871,204	2	280.729,095 427.782,815	109.841
2	280.729,095 427.782,815	3	280.740,417 427.788,272	12.568
3	280.740,417 427.788,272	4	280.773,573 427.805,21	37.232
4	280.773,573 427.805,21	5	280.697,918 427.907,755	127.433
5	280.697,918 427.907,755	1	280.663,884 427.871,204	49.943

**** Lungimile segmentelor sunt determinate în planul de proiecție Stereo 70 și sunt rotunjite la 1 milimetru.**

***** Distanța dintre puncte este formată din segmente cumulate ce sunt mai mici decât valoarea 1 milimetru.**

**DATE DESPRE IMOBILUL NR. 12209**

Oficiul de Cadastru și Publicitate Imobiliară CARAS-SEVERIN
Biroul de Cadastru și Publicitate Imobiliară Caransebes

A. Partea I. Descrierea imobilului

TEREN Extravilan

Nr. CF vechi:18-Petroșnița
Nr. topografic:3278

Adresa: Jud. Caraș-Severin

Nr. Crt	Nr cadastral Nr. topografic	Suprafața* (mp)	Observații / Referințe
A1		26.773	Sector cadastral:103 Teren neimprejmuit;

B. Partea II. Proprietari și acte

Inscrieri privitoare la dreptul de proprietate și alte drepturi reale		Referințe
1 / 01/01/1900		
Act Notarial nr. 0, din 01/01/1900 emis de -;		
B1	Intabulare, drept de PROPRIETATE, dobandit prin Conventie, cota actuala 4/36 1) BACILA CALINA	A1
B2	Intabulare, drept de PROPRIETATE, dobandit prin Conventie, cota actuala 2/36 1) BACILA MIRON	A1
B3	Intabulare, drept de PROPRIETATE, dobandit prin Conventie, cota actuala 2/36 1) BACILA CALINA	A1
286 / 23/01/1930		
Act Notarial nr. 0, din 08/01/1930 emis de -;		
B4	Intabulare, drept de PROPRIETATEpartii egale, dobandit prin Conventie, cota actuala 18/36 1) BACILA PANU , și soția sa, dom. în Petroșnița 2) BACILA MARIA	A1
1765 / 11/06/1930		
Act Notarial nr. 0, din 15/12/1929 emis de -;		
B5	Intabulare, drept de PROPRIETATE, dobandit prin Conventie, cota actuala 10/36 1) BACILA MIRON , căs. cu Hamat Floarea, dom. în Petroșnița	A1
/		
Act Normativ nr. 7, din 13/03/1996 emis de PARLAMENTUL ROMÂNIEI;		
B6	Se notează suprapunerea juridică a două acte de proprietate, și anume cartea funciara 18-Petrosnita, nr top 3278 și Hotararea de Guvern nr. 1705 din 29.11.2006, emisa de Guvernul Romaniei, pe suprafata de 6407 mp	A1

C. Partea III. SARCINI .

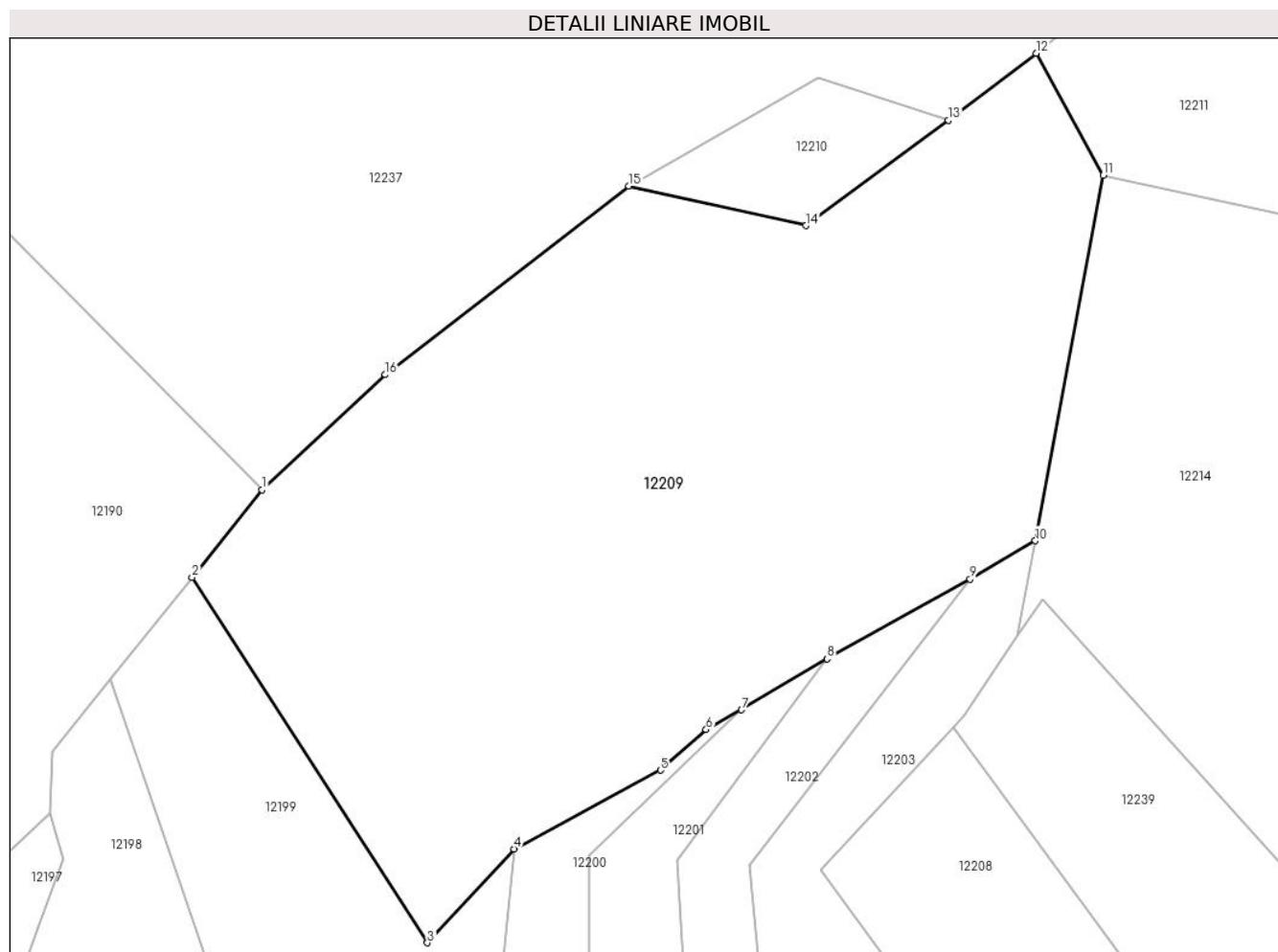
Inscrieri privind dezmembramintele dreptului de proprietate, drepturi reale de garanție și sarcini	Referințe
NU SUNT	

Anexa Nr. 1 La Partea I

Teren

Nr cadastral	Suprafața (mp)*	Observații / Referințe
	26.773	

* Suprafața este determinată în planul de proiecție Stereo 70.



Date referitoare la teren

Crt	Categorie folosință	Intravilan	Suprafața (mp)	Tarla	Parcelă	Nr. topo	Observații / Referințe
1	padure	NU	26.773	UP 2	UA 39	3278	Pădure în Brăcila și Poiana Fluturi

Lungime Segmente

1) Valorile lungimilor segmentelor sunt obținute din proiecție în plan.

Punct început	X / Y	Punct sfârșit	X / Y	Lungime segment (** (m)
1	280.520,711 427.968,699	2	280.502,775 427.946,287	28.705
2	280.502,775 427.946,287	3	280.563,115 427.852,613	111.426
3	280.563,115 427.852,613	4	280.585,355 427.876,661	32.756
4	280.585,355 427.876,661	5	280.622,902 427.896,833	42.623
5	280.622,902 427.896,833	6	280.634,591 427.907,251	15.658

Punct început	X / Y	Punct sfârșit	X / Y	Lungime segment (** (m)
6	280.634,591 427.907,251	7	280.643,704 427.912,298	10.417
7	280.643,704 427.912,298	8	280.665,617 427.925,371	25.516
8	280.665,617 427.925,371	9	280.702,307 427.945,853	42.02
9	280.702,307 427.945,853	10	280.719,015 427.955,612	19.349
10	280.719,015 427.955,612	11	280.736,455 428.049,274	95.272
11	280.736,455 428.049,274	12	280.719,225 428.080,574	35.729
12	280.719,225 428.080,574	13	280.696,787 428.063,425	28.241
13	280.696,787 428.063,425	14	280.660,223 428.036,4	45.467
14	280.660,223 428.036,4	15	280.614,818 428.046,539	46.523
15	280.614,818 428.046,539	16	280.552,331 427.998,206	78.998
16	280.552,331 427.998,206	1	280.520,711 427.968,699	43.249

** Lungimile segmentelor sunt determinate în planul de proiecție Stereo 70 și sunt rotunjite la 1 milimetru.

*** Distanța dintre puncte este formată din segmente cumulate ce sunt mai mici decât valoarea 1 milimetru.

**DATE DESPRE IMOBILUL NR. 12210**

Oficiul de Cadastru și Publicitate Imobiliară CARAS-SEVERIN
Biroul de Cadastru și Publicitate Imobiliară Caransebes

A. Partea I. Descrierea imobilului

TEREN Extravilan

Nr. CF vechi:576-Petroșnița
Nr. topografic:3244

Adresa: Jud. Caraș-Severin

Nr. Crt	Nr cadastral Nr. topografic	Suprafața* (mp)	Observații / Referințe
A1		1.532	Sector cadastral:103 Teren neimprejmuit;

B. Partea II. Proprietari și acte

Inscrieri privitoare la dreptul de proprietate și alte drepturi reale		Referințe
1 / 01/01/1900		
Act Notarial nr. -, din 01/01/1900 emis de -;		
B1	Intabulare, drept de PROPRIETATE, in baza CF vechi, dobandit prin Conventie, cota actuala 1/1, cota initiala 1/1 1) REGIMENTUL 13 ROMANO BANATEAN, CIF:999999999999	A1
/		
Act Normativ nr. 7, din 13/03/1996 emis de PARLAMENTUL ROMÂNIEI;		
B2	Se notează suprapunerea juridică a două acte de proprietate, și anume cartea funciara 576- Petrosnita, nr top 3244 și Hotararea de Guvern nr. 1705 din 29.11.2006, emisa de Guvernul Romaniei	A1

C. Partea III. SARCINI .

Inscrieri privind dezmembramintele dreptului de proprietate, drepturi reale de garanție și sarcini	Referințe
NU SUNT	

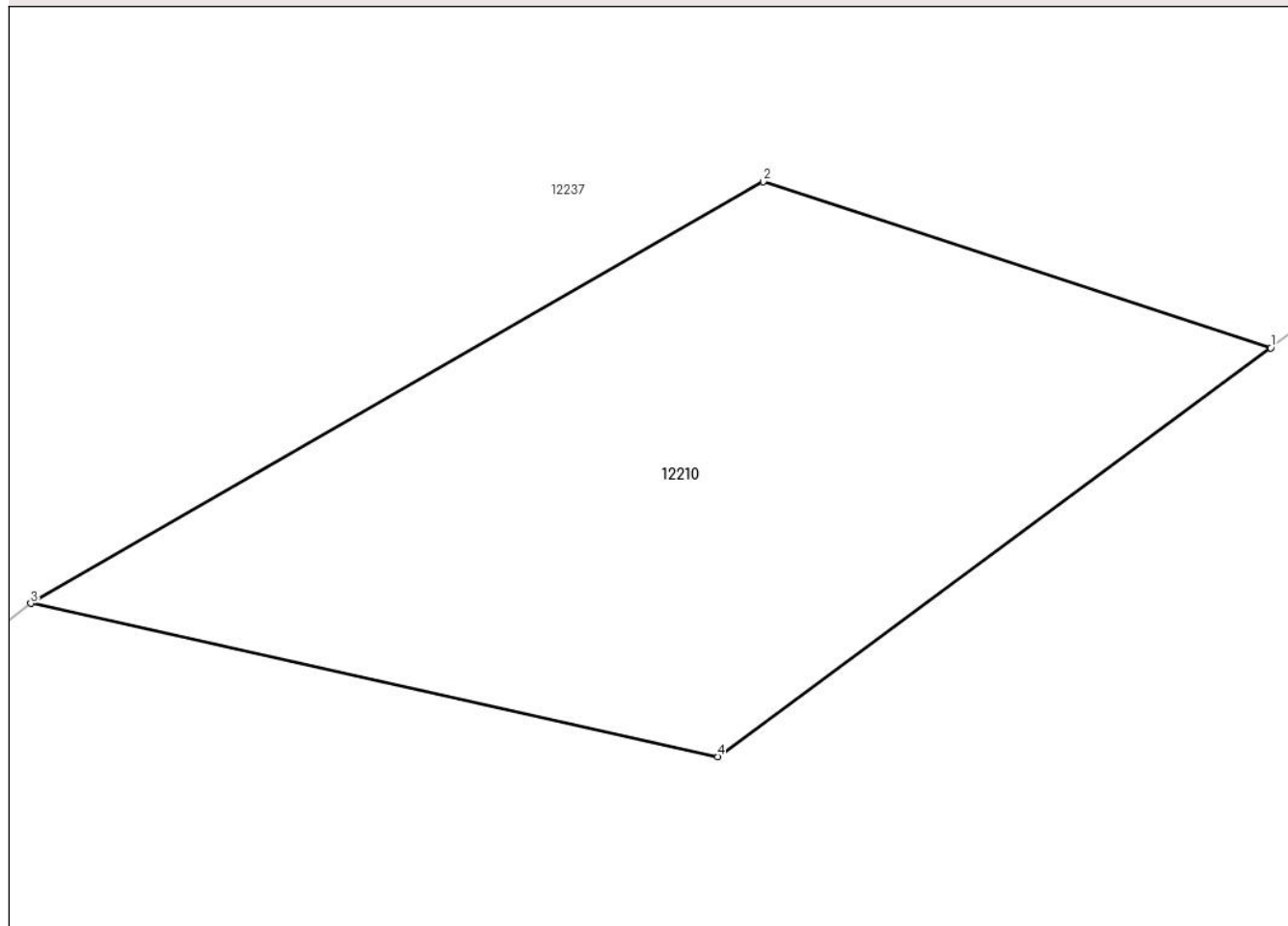
Anexa Nr. 1 La Partea I

Teren

Nr cadastral	Suprafața (mp)*	Observații / Referințe
	1.532	

* Suprafața este determinată în planul de proiecție Stereo 70.

DETALII LINIARE IMOBIL



Date referitoare la teren

Crt	Categorie folosință	Intravilan	Suprafața (mp)	Tarla	Parcelă	Nr. topo	Observații / Referințe
1	padure	NU	1.532	UP 2	UA 40A, 40B, 39	3244	Pădure în Brăcila și Poiana Fluturi

Lungime Segmente

1) Valorile lungimilor segmentelor sunt obținute din proiecție în plan.

Punct început	X / Y	Punct sfârșit	X / Y	Lungime segment (** (m)
1	280.696,787 428.063,425	2	280.663,24 428.074,397	35.296
2	280.663,24 428.074,397	3	280.614,818 428.046,539	55.864
3	280.614,818 428.046,539	4	280.660,223 428.036,4	46.523
4	280.660,223 428.036,4	1	280.696,787 428.063,425	45.467

**** Lungimile segmentelor sunt determinate în planul de proiecție Stereo 70 și sunt rotunjite la 1 milimetru.**

***** Distanța dintre puncte este formată din segmente cumulate ce sunt mai mici decât valoarea 1 milimetru.**

**DATE DESPRE IMOBILUL NR. 12211**

Oficiul de Cadastru și Publicitate Imobiliară CARAS-SEVERIN
Biroul de Cadastru și Publicitate Imobiliară Caransebes

A. Partea I. Descrierea imobilului

TEREN Extravilan

Nr. CF vechi:77-Petroșnița

Nr. topografic:3267,3268

Adresa: Jud. Caraș-Severin

Nr. Crt	Nr cadastral Nr. topografic	Suprafața* (mp)	Observații / Referințe
A1	32495	Din acte: 711 Masurata: 8.530	Sector cadastral:103 Teren neimprejmuit;

B. Partea II. Proprietari și acte

Inscrieri privitoare la dreptul de proprietate și alte drepturi reale	Referințe	
715 / 18/10/1985		
Certificat De Mostenitor nr. 260, din 18/10/1985 emis de Notariatul Caransebes;		
B2	Intabulare, drept de PROPRIETATE, mostenire, asupra suprafeței de 8530 mp, dobandit prin Succesiune, cota actuala 711/8530, cota initiala 1/12 1) BONA SIMION , (nepot de fiu predecedat)	A1
B3	Intabulare, drept de PROPRIETATE, mostenire, asupra suprafeței de 8530 mp, dobandit prin Succesiune, cota actuala 711/8530, cota initiala 1/12 1) PANTELIE TEODOSIE , nascuta Bona (nepoata de fiu predecedata)	A1
B4	Intabulare, drept de PROPRIETATE, mostenire, asupra suprafeței de 8530 mp, dobandit prin Succesiune, cota actuala 711/8530, cota initiala 1/12 1) MOTOI-BONA FLOARIEA , (nepoata de fiu predecedat)	A1
8448 / 22/03/2019		
Act Administrativ nr. 16, din 22/03/2019 emis de BCPI CARANSEBES;		
B5	se indreapta eroarea materiala produsa la conversie , in sensul omisiunii proprietarului de sub B4 Bona Risalin (din CF pe hartie 77 Petrosnita) si inscrierea cotelor corecte a proprietarilor de sub B1,B2, B3 si B4 din fila convertita	A1
B6	Intabulare, drept de PROPRIETATE, cu titlul donatie , in seria rangului 1701/1921cf, asupra suprafeței de 8530 mp, dobandit prin Conventie, cota actuala 4265/8530, cota initiala 6/12 1) BONA RUSALIN , (a lui Ion)	A1
9455 / 28/03/2019		
Act Notarial nr. 878, din 27/03/2019 emis de Petrescu Irina Verginica (act notarial nr 10 din 15.04.2019, emis de Petrescu Irina Verginica);		
B10	Intabulare, drept de PROPRIETATE, donatie, asupra suprafeței de 8530 mp, dobandit prin Conventie, cota actuala 2132/8530, cota initiala 3/12 1) MOTOI-BONA FLOARIEA , casatorita	A1
/		
Act Normativ nr. 7, din 13/03/1996 emis de PARLAMENTUL ROMÂNIEI (ADEVERINȚĂ NR. 6317/06.12.2023, EMISĂ DE PRIMĂRIA COMUNEI BUCOȘNIȚA);		
B11	Se notează posesia faptică pe suprafața de 7819 mp în favoarea lui 1) BONA SIMION	A1
Act Normativ nr. 7, din 13/03/1996 emis de PARLAMENTUL ROMÂNIEI;		
B12	Se notează suprapunerea juridică a trei acte de proprietate, și anume cartea funciara 32495, adeverința nr. 6317/06.12.2023, emisă de Primăria Comunei Buceșnița și Hotararea de Guvern nr. 1705 din 29.11.2006, emisa de Guvernul Romaniei, pe suprafata de 5246 mp	A1

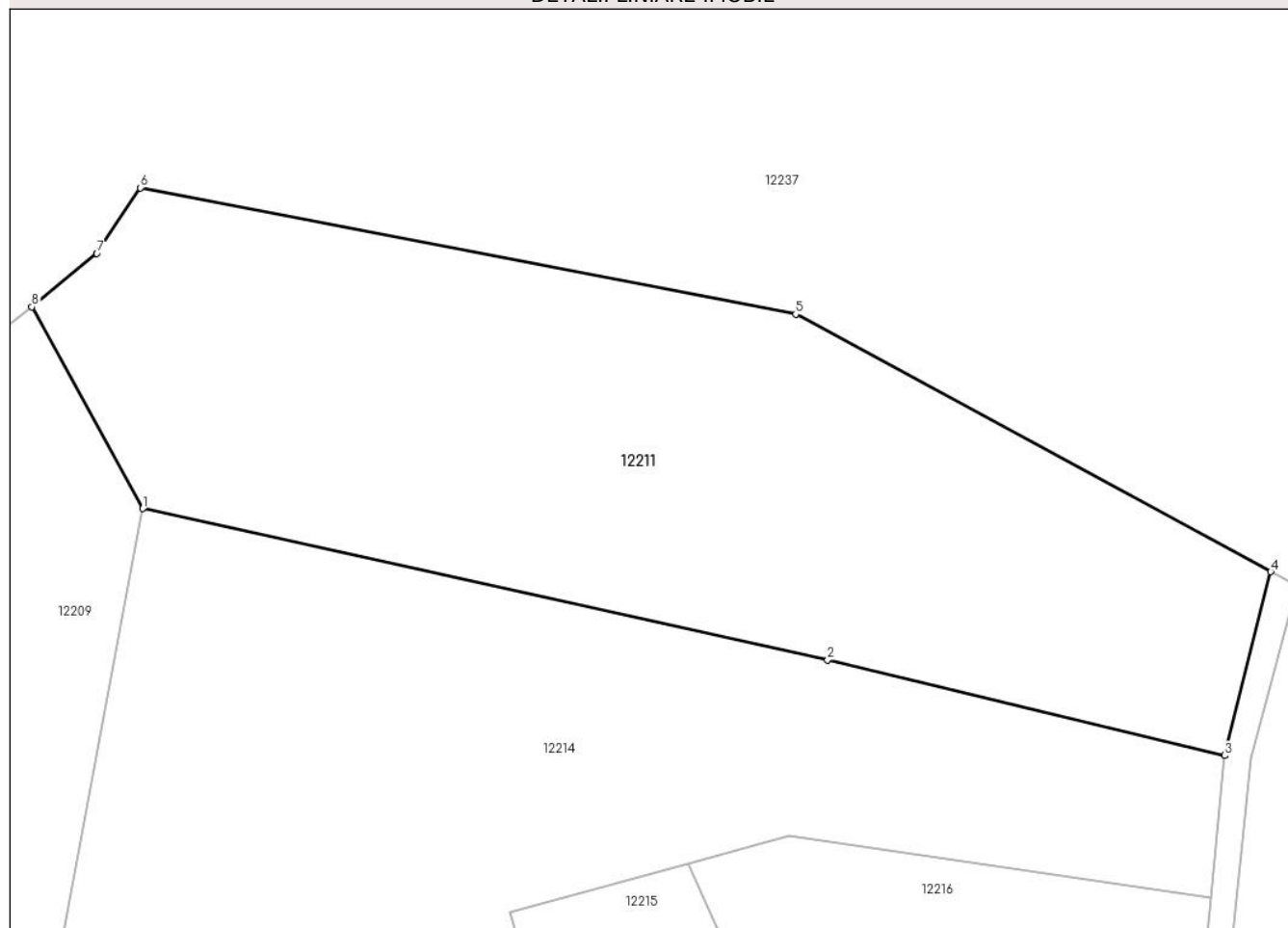
C. Partea III. SARCINI .

Inscrieri privind dezmembramintele dreptului de proprietate, drepturi reale de garanție și sarcini	Referințe
NU SUNT	

Anexa Nr. 1 La Partea I**Teren**

Nr cadastral	Suprafața (mp)*	Observații / Referințe
32495	Din acte: 711 Masurata: 8.530	

* Suprafața este determinată în planul de proiecție Stereo 70.

DETALII LINIARE IMOBIL**Date referitoare la teren**

Crt	Categorie folosință	Intravilan	Suprafața (mp)	Tarla	Parcelă	Nr. topo	Observații / Referințe
1	padure	NU	8.530	UP 2	UA 39	3267,3268	Pădure în Brăcila și Poiana Fluturi

Lungime Segmente

1) Valorile lungimilor segmentelor sunt obținute din proiecție în plan.

Punct început	X / Y	Punct sfârșit	X / Y	Lungime segment (** (m)
1	280.736,455 428.049,274	2	280.842,737 428.025,803	108.843
2	280.842,737 428.025,803	3	280.904,353 428.010,956	63.38
3	280.904,353 428.010,956	4	280.911,515 428.039,479	29.408
4	280.911,515 428.039,479	5	280.837,781 428.079,443	83.868
5	280.837,781 428.079,443	6	280.736,042 428.099,055	103.612

Punct început	X / Y	Punct sfârșit	X / Y	Lungime segment (** (m)
6	280.736,042 428.099,055	7	280.729,308 428.088,895	12.189
7	280.729,308 428.088,895	8	280.719,225 428.080,574	13.073
8	280.719,225 428.080,574	1	280.736,455 428.049,274	35.729

** Lungimile segmentelor sunt determinate în planul de proiecție Stereo 70 și sunt rotunjite la 1 milimetru.

*** Distanța dintre puncte este formată din segmente cumulate ce sunt mai mici decât valoarea 1 milimetru.



DATE DESPRE IMOBILUL NR. 12212

Oficiul de Cadastru și Publicitate Imobiliară CARAS-SEVERIN
Biroul de Cadastru și Publicitate Imobiliară Caransebes

A. Partea I. Descrierea imobilului

TEREN Extravilan

Nr. CF vechi:279-Petroșița

Nr. topografic:3263, 3264/2

Adresa: Jud. Caraș-Severin

Nr. Crt	Nr cadastral Nr. topografic	Suprafața* (mp)	Observații / Referințe
A1		Din acte: 7.966 Masurata: 7.669	Sector cadastral:103 Teren neimprejmuț;

B. Partea II. Proprietari și acte

Inscrieri privitoare la dreptul de proprietate și alte drepturi reale		Referințe
1 / 01/01/1900		
Act Notarial nr. 0, din 01/01/1900 emis de -;		
B1	Intabulare, drept de PROPRIETATE, dobândit prin Convenție, cota actuala 12/48, cota initiala 12/48 1) HAMAT SOLOMIA <i>OBSERVATII: (provenita din conversia CF 279)</i>	A1
1107 / 18/05/1920		
Act Notarial nr. 0, din 01/01/1920 emis de -;		
B2	Intabulare, drept de PROPRIETATE, dobândit prin Succesiune, cota actuala 3/48, cota initiala 3/48 1) HAMAT GEORGE <i>OBSERVATII: (provenita din conversia CF 279)</i>	A1
B3	Intabulare, drept de PROPRIETATE, dobândit prin Succesiune, cota actuala 3/48, cota initiala 3/48 1) HAMAT RUSALIN <i>OBSERVATII: (provenita din conversia CF 279)</i>	A1
1692 / 20/08/1925		
Act Notarial nr. 0, din 01/01/1925 emis de -;		
B4	Intabulare, drept de PROPRIETATE, dobândit prin Succesiune, cota actuala 1/48, cota initiala 1/48 1) BUGARIN GHEORGHE <i>OBSERVATII: (provenita din conversia CF 279)</i>	A1
B5	Intabulare, drept de PROPRIETATE, dobândit prin Succesiune, cota actuala 1/48, cota initiala 1/48 1) BUGARIN RUSALIN <i>OBSERVATII: (provenita din conversia CF 279)</i>	A1
B6	Intabulare, drept de PROPRIETATE, dobândit prin Succesiune, cota actuala 2/48, cota initiala 2/48 1) HAMAT SOLOMIA <i>OBSERVATII: (provenita din conversia CF 279)</i>	A1
B7	Intabulare, drept de PROPRIETATE, dobândit prin Succesiune, cota actuala 2/48, cota initiala 2/48 1) HAMAT IOAN <i>OBSERVATII: (provenita din conversia CF 279)</i>	A1
396 / 09/02/1928		
Act Notarial nr. 0, din 01/01/1928 emis de -;		
B8	Intabulare, drept de PROPRIETATE, dobândit prin Succesiune, cota actuala 6/48, cota initiala 6/48 1) HAMAT GHEORGHE , (casatorit cu Muhu Olimpiada) <i>OBSERVATII: (provenita din conversia CF 279)</i>	A1
B9	Intabulare, drept de PROPRIETATE, dobândit prin Succesiune, cota actuala 6/48, cota initiala 6/48 1) HAMAT RUSALIN <i>OBSERVATII: (provenita din conversia CF 279)</i>	A1
B10	interdicție de instrainare și grevare în favoarea HAMAT ION <i>OBSERVATII: (provenita din conversia CF 279)</i>	A1

Inscrieri privitoare la dreptul de proprietate și alte drepturi reale		Referințe
1296 / 24/06/1933		
Act Notarial nr. 0, din 01/01/1933 emis de -;		
B11	Intabulare, drept de PROPRIETATE, dobandit prin Succesiune, cota actuala 6/48, cota initiala 6/48 1) HAMAT GEORGE <i>OBSERVATII: (provenita din conversia CF 279)</i>	A1
B12	Intabulare, drept de PROPRIETATE, dobandit prin Succesiune, cota actuala 6/48, cota initiala 6/48 1) HAMAT RUSALIN <i>OBSERVATII: (provenita din conversia CF 279)</i>	A1
/		
Act Normativ nr. 7, din 13/03/1996 emis de PARLAMENTUL ROMÂNIEI;		
B13	Se notează suprapunerea juridică a două acte de proprietate, și anume cartea funciara 279-Petrosnita, nr top 3263, 3264/2 și Hotararea de Guvern nr. 1705 din 29.11.2006, emisa de Guvernul Romaniei, pe suprafata de 1868 mp	A1

C. Partea III. SARCINI

Inscrieri privind dezmembramintele dreptului de proprietate, drepturi reale de garanție și sarcini		Referințe
1107 / 08/05/1920		
Act Notarial nr. 0, din 01/01/1920 emis de -;		
C1	Intabulare, drept de UZUFRUCT VIAGER, cota actuala 6/48 1) HAMAT SIMION <i>OBSERVATII: (provenita din conversia CF 279)</i>	A1
396 / 09/02/1928		
Act Notarial nr. 0, din 01/01/1928 emis de -;		
C2	Intabulare, drept de UZUFRUCT VIAGER, cota actuala 12/48 1) HAMAT ION <i>OBSERVATII: (provenita din conversia CF 279)</i>	A1

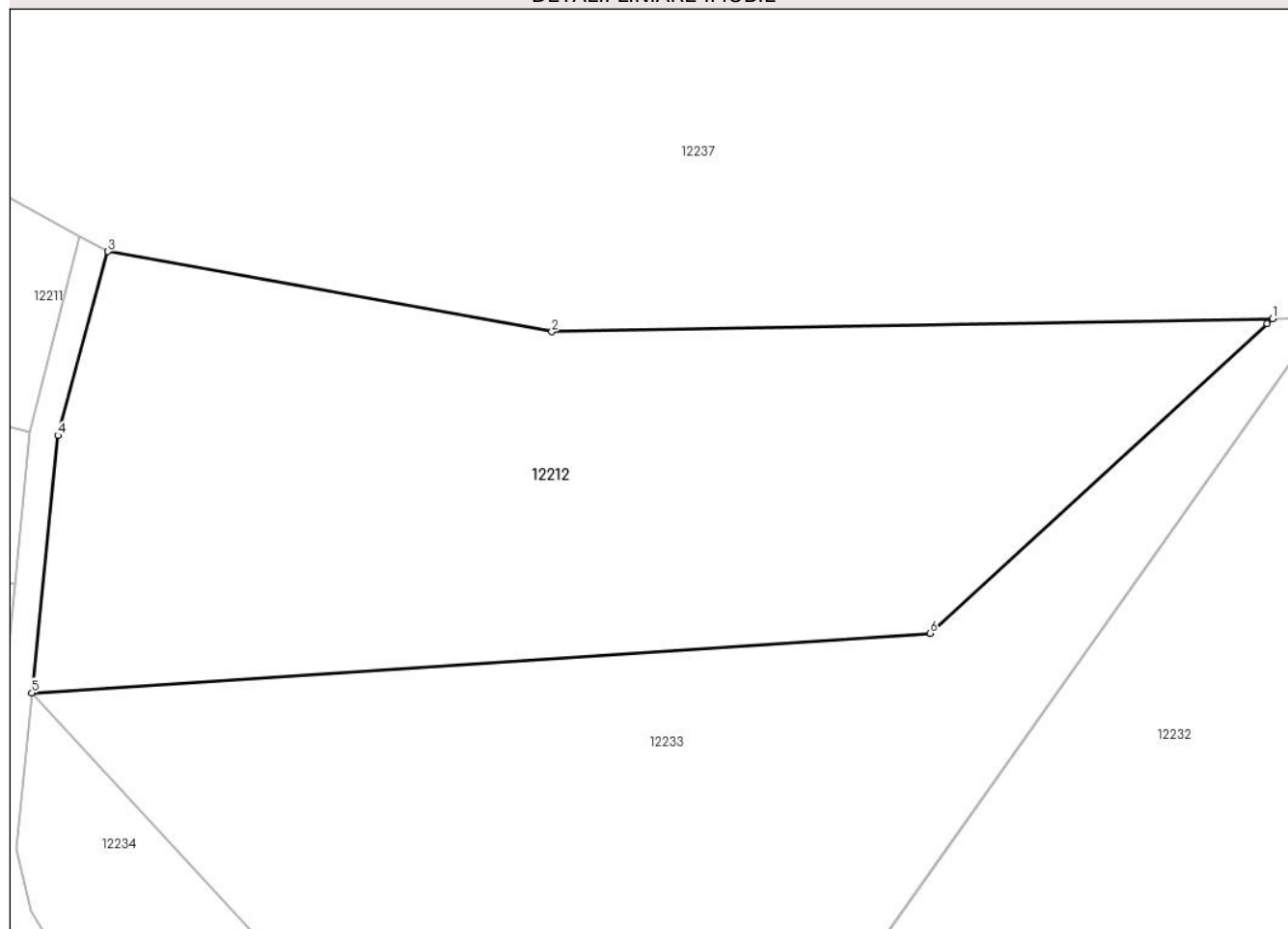
Anexa Nr. 1 La Partea I

Teren

Nr cadastral	Suprafața (mp)*	Observații / Referințe
	Din acte: 7.966 Masurata: 7.669	

* Suprafața este determinată în planul de proiecție Stereo 70.

DETALII LINIARE IMOBIL



Date referitoare la teren

Crt	Categorie folosință	Intra vilan	Suprafața (mp)	Tarla	Parcelă	Nr. topo	Observații / Referințe
1	padure	NU	7.669	UP 2	UA 39	3263, 3264/2	Pădure în Brăcila și Poiana Fluturi

Lungime Segmente

1) Valorile lungimilor segmentelor sunt obținute din proiecție în plan.

Punct început	X / Y	Punct sfârșit	X / Y	Lungime segment (** (m)
1	281.085,004 428.027,427	2	280.980,203 428.025,563	104.818
2	280.980,203 428.025,563	3	280.915,682 428.037,22	65.566
3	280.915,682 428.037,22	4	280.908,391 428.010,478	27.718
4	280.908,391 428.010,478	5	280.904,603 427.973,042	37.627
5	280.904,603 427.973,042	6	281.035,164 427.981,718	130.849

Punct început	X / Y	Punct sfârșit	X / Y	Lungime segment (** (m)
6	281.035,164 427.981,718	7	281.084,188 428.026,713	66.542
7	281.084,188 428.026,713	1	281.085,004 428.027,427	1.084

** Lungimile segmentelor sunt determinate în planul de proiecție Stereo 70 și sunt rotunjite la 1 milimetru.

*** Distanța dintre puncte este formată din segmente cumulate ce sunt mai mici decât valoarea 1 milimetru.

**DATE DESPRE IMOBILUL NR. 12214**

Oficiul de Cadastru și Publicitate Imobiliară CARAS-SEVERIN
Biroul de Cadastru și Publicitate Imobiliară Caransebes

A. Partea I. Descrierea imobilului

Nr. CF vechi:648-Petroșnița
Nr. topografic:3277, 3276, 3275, 3272,
3269

TEREN Extravilan

Adresa: Jud. Caraș-Severin

Nr. Crt	Nr cadastral Nr. topografic	Suprafața* (mp)	Observații / Referințe
A1		17.135	Sector cadastral:103 Teren neimprejmuit;

B. Partea II. Proprietari și acte

Inscrieri privitoare la dreptul de proprietate și alte drepturi reale		Referințe
/		
Act Normativ nr. 7, din 13/03/1996 emis de PARLAMENTUL ROMÂNIEI;		
B1	Intabulare, drept de PROPRIETATE, dobândit prin Lege, cota actuala 1/1 1) NEIDENTIFICAT NEIDENTIFICAT	A1
Act Normativ nr. 7, din 13/03/1996 emis de PARLAMENTUL ROMÂNIEI (ADEVERINȚA 6312/06.12.2023, EMISĂ DE PRIMĂRIA COMUNEI BUCOȘNIȚA);		
B2	Se notează posesia faptică în favoarea lui 1) MOATĂR MARIUS-NICUȘOR	A1
Act Normativ nr. 7, din 13/03/1996 emis de PARLAMENTUL ROMÂNIEI;		
B3	Se notează suprapunerea juridică a două acte de proprietate, și anume adeverința nr. 6312/06.12.223, emisă de Primăria Comunei Buceșnița și Hotararea de Guvern nr. 1705 din 29.11.2006, emisă de Guvernul României, pe suprafața de 2396 mp	A1

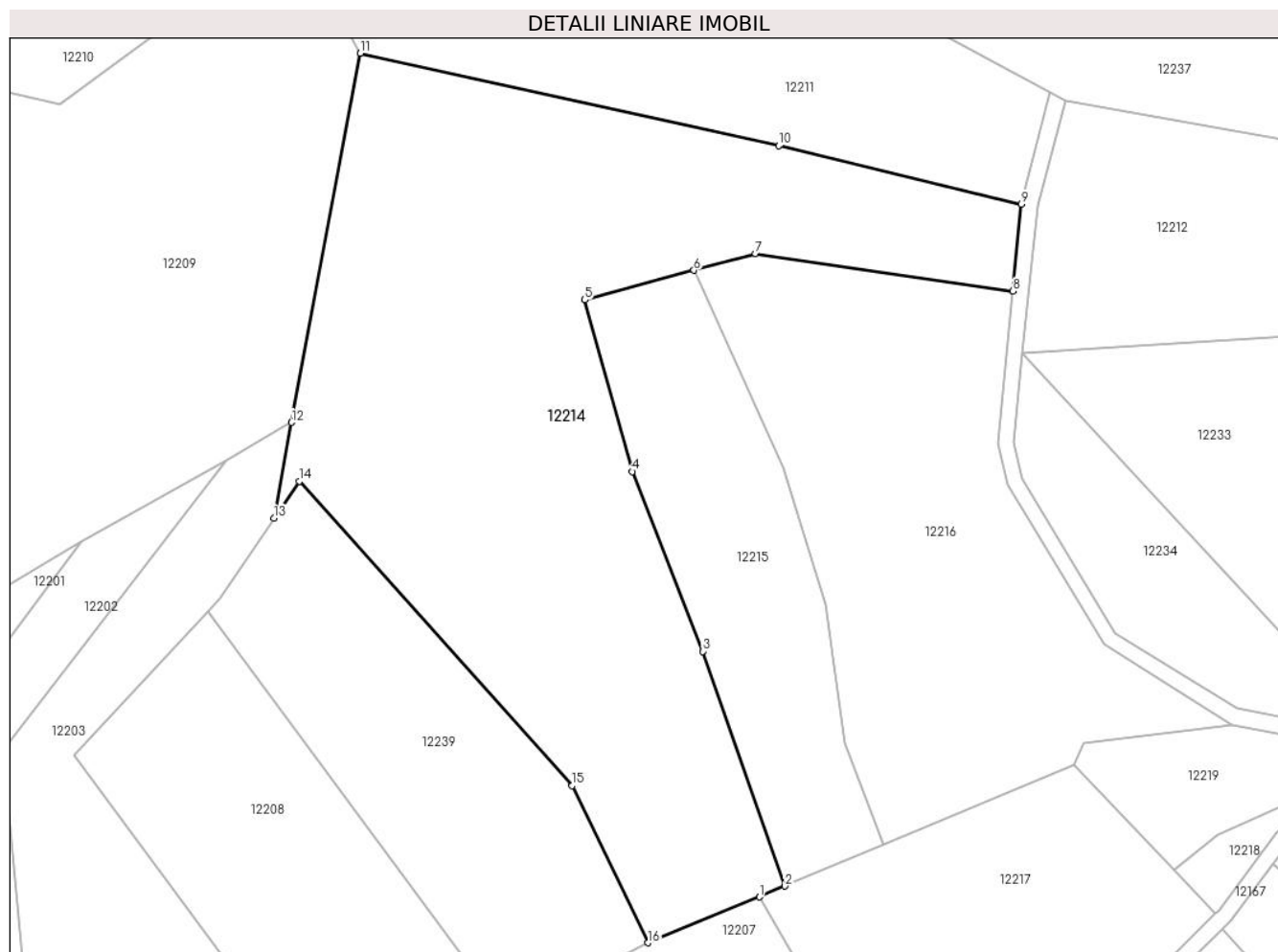
C. Partea III. SARCINI .

Inscrieri privind dezmembramintele dreptului de proprietate, drepturi reale de garanție și sarcini	Referințe
NU SUNT	

Teren

Nr cadastral	Suprafața (mp)*	Observații / Referințe
	17.135	

* Suprafața este determinată în planul de proiecție Stereo 70.



Date referitoare la teren

Crt	Categorie folosință	Intra vilan	Suprafața (mp)	Tarla	Parcelă	Nr. topo	Observații / Referințe
1	padure	NU	17.135	UP 2	UA 39	3277, 3276, 3275, 3272, 3269	Pădure în Brăcila și Poiana Fluturi

Lungime Segmente

1) Valorile lungimilor segmentelor sunt obținute din proiecție în plan.

Punct început	X / Y	Punct sfârșit	X / Y	Lungime segment (** (m)
1	280.837,774 427.835,201	2	280.844,245 427.837,921	7.019
2	280.844,245 427.837,921	3	280.823,408 427.897,492	63.11
3	280.823,408 427.897,492	4	280.805,515 427.943,127	49.017
4	280.805,515 427.943,127	5	280.793,479 427.986,687	45.192

Punct început	X / Y	Punct sfârșit	X / Y	Lungime segment (** (m)
5	280.793,479 427.986,687	6	280.821,169 427.994,192	28.689
6	280.821,169 427.994,192	7	280.836,792 427.998,426	16.187
7	280.836,792 427.998,426	8	280.902,184 427.988,877	66.086
8	280.902,184 427.988,877	9	280.904,353 428.010,956	22.185
9	280.904,353 428.010,956	10	280.842,737 428.025,803	63.38
10	280.842,737 428.025,803	11	280.736,455 428.049,274	108.843
11	280.736,455 428.049,274	12	280.719,015 427.955,612	95.272
12	280.719,015 427.955,612	13	280.714,482 427.931,264	24.766
13	280.714,482 427.931,264	14	280.720,985 427.940,676	11.44
14	280.720,985 427.940,676	15	280.790,273 427.863,438	103.762
15	280.790,273 427.863,438	16	280.809,495 427.823,561	44.268
16	280.809,495 427.823,561	1	280.837,774 427.835,201	30.581

** Lungimile segmentelor sunt determinate în planul de proiecție Stereo 70 și sunt rotunjite la 1 milimetru.

*** Distanța dintre puncte este formată din segmente cumulate ce sunt mai mici decât valoarea 1 milimetru.

**DATE DESPRE IMOBILUL NR. 12215**

Oficiul de Cadastru și Publicitate Imobiliară CARAS-SEVERIN
Biroul de Cadastru și Publicitate Imobiliară Caransebes

A. Partea I. Descrierea imobilului

TEREN Extravilan

Nr. CF vechi:923-Petroșnița

Nr. topografic:3270, 3271

Adresa: Jud. Caraș-Severin

Nr. Crt	Nr cadastral Nr. topografic	Suprafața* (mp)	Observații / Referințe
A1		Din acte: 4.908 Masurata: 4.891	Sector cadastral:103 Teren neimprejmuit;

B. Partea II. Proprietari și acte

Inscrieri privitoare la dreptul de proprietate și alte drepturi reale	Referințe	
1 / 01/01/1900		
Act Notarial nr. 0, din 01/01/1900 emis de -;		
B1	Intabulare, drept de PROPRIETATE, dobandit prin Conventie, cota actuala 4/20 1) BACILA FLORIA , căs. cu Corda Iconia	A1
B2	Intabulare, drept de PROPRIETATE, dobandit prin Conventie, cota actuala 4/20 1) BACILA NICOLAE , căs. cu Muhu Floarea	A1
1130 / 02/06/1916		
Act Notarial nr. 0, din 29/05/1916 emis de -;		
B3	Intabulare, drept de PROPRIETATE, dobandit prin Conventie, cota actuala 4/20 1) BACILA ILIA	A1
697 / 11/04/1940		
Act Notarial nr. 0, din 05/10/1937 emis de -;		
B4	Intabulare, drept de PROPRIETATE, dobandit prin Conventie, cota actuala 6/20 1) DORCA ION , căs. cu Gurgu Mina, dom. în Buceșnița	A1
813 / 21/11/1956		
Hotarare Judecatoreasca nr. 3420, din 01/01/1938 emis de JUDECĂTORIA CARANSEBES;		
B5	Intabulare, drept de PROPRIETATE, dobandit prin Hotarare Judecatoreasca, cota actuala 4/20 1) BACILA NICOLAE , căs. cu Elena Gaspar, dom. în Petroșnița	A1

C. Partea III. SARCINI .

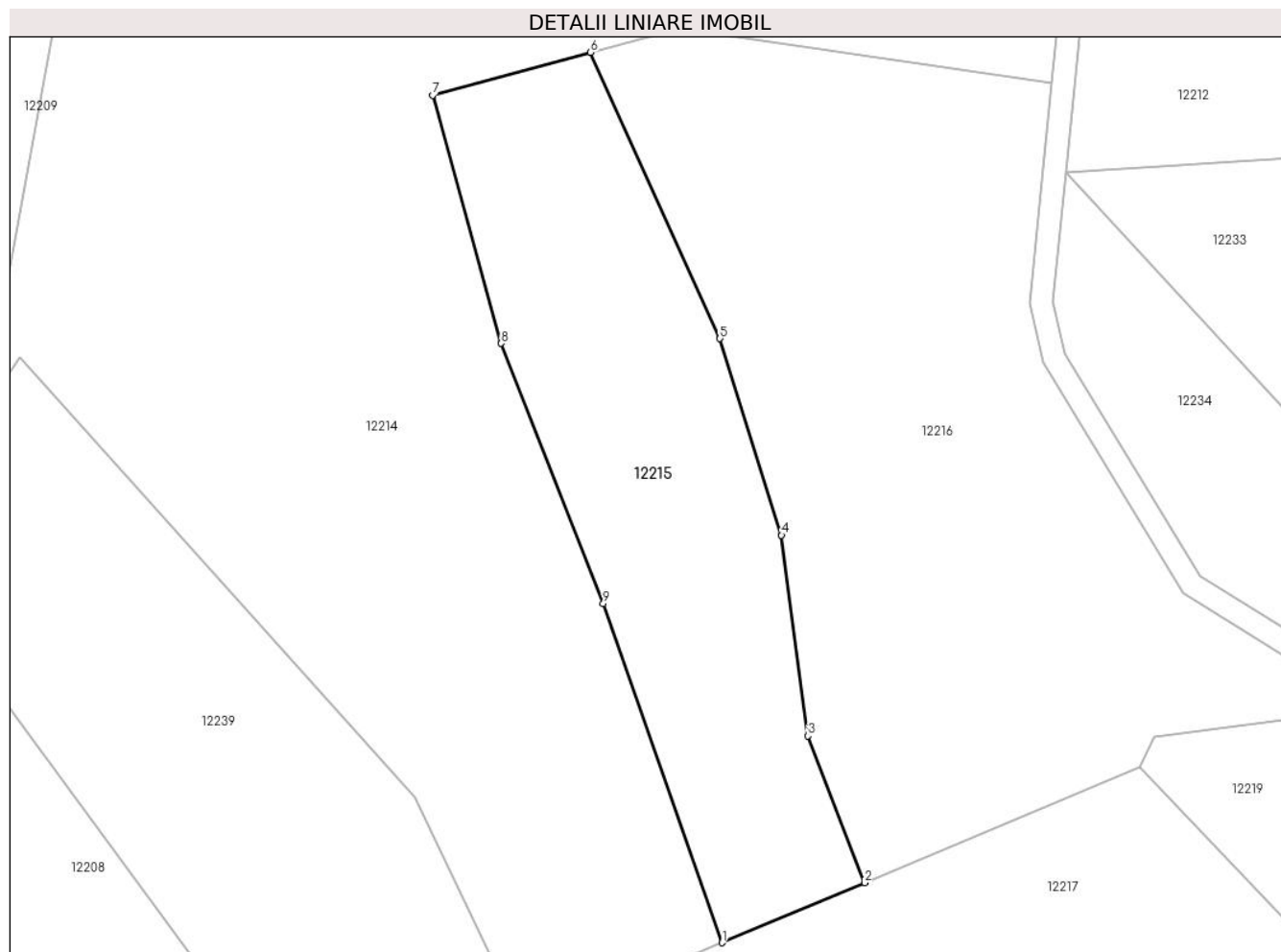
Inscrieri privind dezmembramintele dreptului de proprietate, drepturi reale de garanție și sarcini	Referințe
NU SUNT	

Anexa Nr. 1 La Partea I

Teren

Nr cadastral	Suprafața (mp)*	Observații / Referințe
	Din acte: 4.908 Masurata: 4.891	

* Suprafața este determinată în planul de proiecție Stereo 70.



Date referitoare la teren

Crt	Categorie folosință	Intra vilan	Suprafața (mp)	Tarla	Parcelă	Nr. topo	Observații / Referințe
1	padure	NU	4.891	-	-	3270, 3271	Pădure în Brăcila și Poiana Fluturi

Lungime Segmente

1) Valorile lungimilor segmentelor sunt obținute din proiecție în plan.

Punct început	X / Y	Punct sfârșit	X / Y	Lungime segment (** (m)
1	280.844,245 427.837,921	2	280.869,3 427.848,443	27.175
2	280.869,3 427.848,443	3	280.859,363 427.874,247	27.651
3	280.859,363 427.874,247	4	280.854,707 427.909,435	35.495
4	280.854,707 427.909,435	5	280.843,864 427.943,954	36.182
5	280.843,864 427.943,954	6	280.821,169 427.994,192	55.126

Punct început	X / Y	Punct sfârșit	X / Y	Lungime segment (** (m)
6	280.821,169 427.994,192	7	280.793,479 427.986,687	28.689
7	280.793,479 427.986,687	8	280.805,515 427.943,127	45.192
8	280.805,515 427.943,127	9	280.823,408 427.897,492	49.017
9	280.823,408 427.897,492	1	280.844,245 427.837,921	63.11

** Lungimile segmentelor sunt determinate în planul de proiecție Stereo 70 și sunt rotunjite la 1 milimetru.

*** Distanța dintre puncte este formată din segmente cumulate ce sunt mai mici decât valoarea 1 milimetru.

**DATE DESPRE IMOBILUL NR. 12216**

Oficiul de Cadastru și Publicitate Imobiliară CARAS-SEVERIN
Biroul de Cadastru și Publicitate Imobiliară Caransebes

A. Partea I. Descrierea imobilului

TEREN Extravilan

Nr. CF vechi:279-Petroșița

Nr. topografic:3265

Adresa: Jud. Caraș-Severin

Nr. Crt	Nr cadastral Nr. topografic	Suprafața* (mp)	Observații / Referințe
A1		Din acte: 9.397 Masurata: 9.115	Sector cadastral:103 Teren neimprejmuit;

B. Partea II. Proprietari și acte

Inscrieri privitoare la dreptul de proprietate și alte drepturi reale		Referințe
1 / 01/01/1900		
Act Notarial nr. 0, din 01/01/1900 emis de -;		
B1	Intabulare, drept de PROPRIETATE, dobandit prin Conventie, cota actuala 12/48, cota initiala 12/48 1) HAMAT SOLOMIA <i>OBSERVATII: (provenita din conversia CF 279)</i>	A1
1107 / 18/05/1920		
Act Notarial nr. 0, din 01/01/1920 emis de -;		
B2	Intabulare, drept de PROPRIETATE, dobandit prin Succesiune, cota actuala 3/48, cota initiala 3/48 1) HAMAT GEORGE <i>OBSERVATII: (provenita din conversia CF 279)</i>	A1
B3	Intabulare, drept de PROPRIETATE, dobandit prin Succesiune, cota actuala 3/48, cota initiala 3/48 1) HAMAT RUSALIN <i>OBSERVATII: (provenita din conversia CF 279)</i>	A1
1692 / 20/08/1925		
Act Notarial nr. 0, din 01/01/1925 emis de -;		
B4	Intabulare, drept de PROPRIETATE, dobandit prin Succesiune, cota actuala 1/48, cota initiala 1/48 1) BUGARIN GHEORGHE <i>OBSERVATII: (provenita din conversia CF 279)</i>	A1
B5	Intabulare, drept de PROPRIETATE, dobandit prin Succesiune, cota actuala 1/48, cota initiala 1/48 1) BUGARIN RUSALIN <i>OBSERVATII: (provenita din conversia CF 279)</i>	A1
B6	Intabulare, drept de PROPRIETATE, dobandit prin Succesiune, cota actuala 2/48, cota initiala 2/48 1) HAMAT SOLOMIA <i>OBSERVATII: (provenita din conversia CF 279)</i>	A1
B7	Intabulare, drept de PROPRIETATE, dobandit prin Succesiune, cota actuala 2/48, cota initiala 2/48 1) HAMAT IOAN <i>OBSERVATII: (provenita din conversia CF 279)</i>	A1
396 / 09/02/1928		
Act Notarial nr. 0, din 01/01/1928 emis de -;		
B8	Intabulare, drept de PROPRIETATE, dobandit prin Succesiune, cota actuala 6/48, cota initiala 6/48 1) HAMAT GHEORGHE, (casatorit cu Muhu Olimpiada) <i>OBSERVATII: (provenita din conversia CF 279)</i>	A1
B9	Intabulare, drept de PROPRIETATE, dobandit prin Succesiune, cota actuala 6/48, cota initiala 6/48 1) HAMAT RUSALIN <i>OBSERVATII: (provenita din conversia CF 279)</i>	A1
B10	interdicție de instrainare și grevare în favoarea HAMAT ION <i>OBSERVATII: (provenita din conversia CF 279)</i>	A1

Inscrieri privitoare la dreptul de proprietate şi alte drepturi reale		Referinţe
1296 / 24/06/1933		
Act Notarial nr. 0, din 01/01/1933 emis de -;		
B11	Intabulare, drept de PROPRIETATE, dobandit prin Succesiune, cota actuala 6/48, cota initiala 6/48 1) HAMAT GEORGE <i>OBSERVATII: (provenita din conversia CF 279)</i>	A1
B12	Intabulare, drept de PROPRIETATE, dobandit prin Succesiune, cota actuala 6/48, cota initiala 6/48 1) HAMAT RUSALIN <i>OBSERVATII: (provenita din conversia CF 279)</i>	A1

C. Partea III. SARCINI

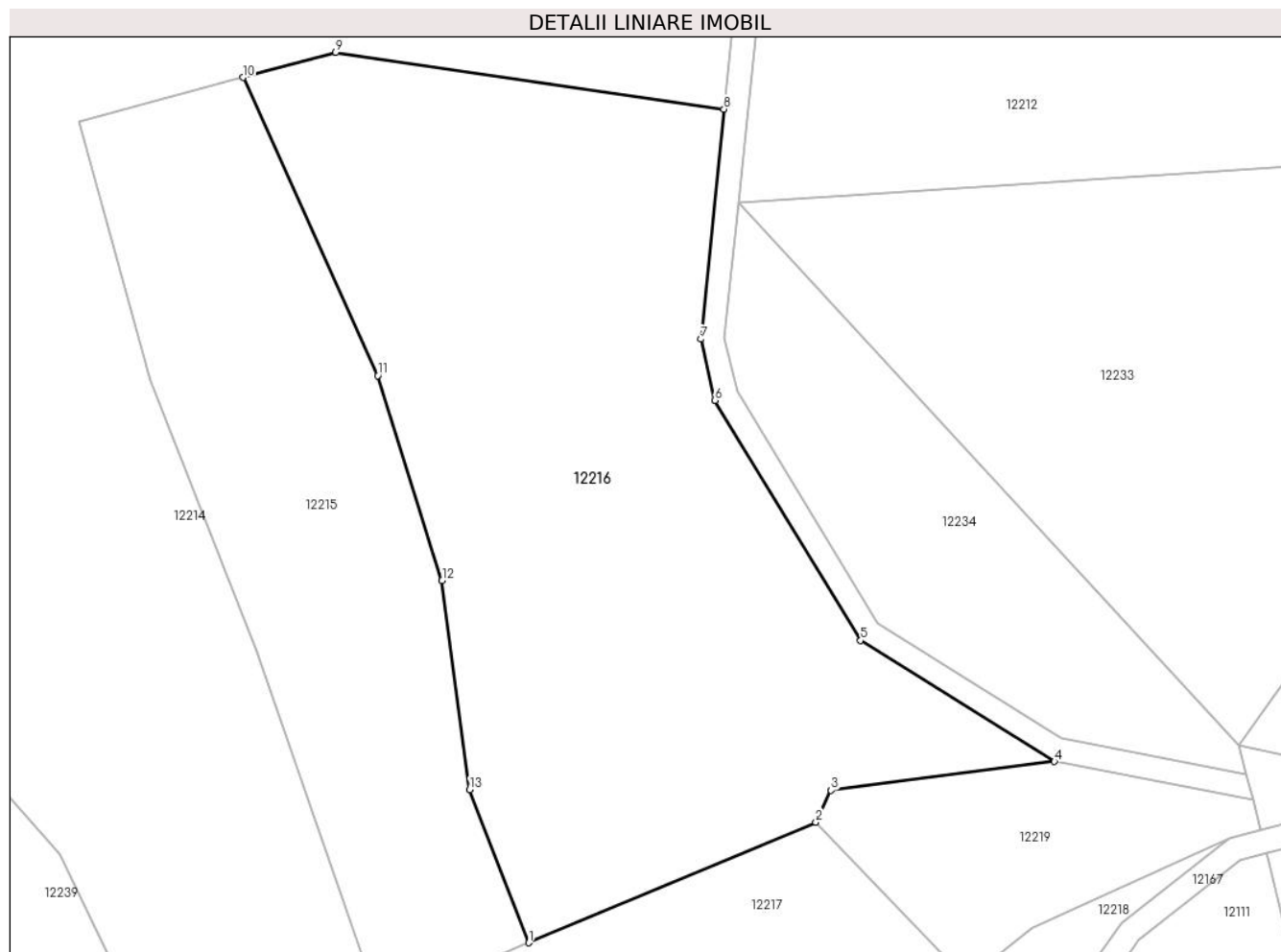
Inscrieri privind dezmembramintele dreptului de proprietate, drepturi reale de garanţie şi sarcini		Referinţe
1107 / 08/05/1920		
Act Notarial nr. 0, din 01/01/1920 emis de -;		
C1	Intabulare, drept de UZUFRUCT VIAGER, cota actuala 6/48 1) HAMAT SIMION <i>OBSERVATII: (provenita din conversia CF 279)</i>	A1
396 / 09/02/1928		
Act Notarial nr. 0, din 01/01/1928 emis de -;		
C2	Intabulare, drept de UZUFRUCT VIAGER, cota actuala 12/48 1) HAMAT ION <i>OBSERVATII: (provenita din conversia CF 279)</i>	A1

Anexa Nr. 1 La Partea I

Teren

Nr cadastral	Suprafața (mp)*	Observații / Referințe
	Din acte: 9.397 Masurata: 9.115	

* Suprafața este determinată în planul de proiecție Stereo 70.



Date referitoare la teren

Crt	Categorie folosință	Intra vilan	Suprafața (mp)	Tarla	Parcelă	Nr. topo	Observații / Referințe
1	padure	NU	9.115	-	-	3265	Pădure în Brăcila și Poiana Fluturi

Lungime Segmente

1) Valorile lungimilor segmentelor sunt obținute din proiecție în plan.

Punct început	X / Y	Punct sfârșit	X / Y	Lungime segment (** (m)
1	280.869,3 427.848,443	2	280.917,676 427.868,758	52.468
2	280.917,676 427.868,758	3	280.920,235 427.874,121	5.942
3	280.920,235 427.874,121	4	280.957,851 427.878,954	37.925
4	280.957,851 427.878,954	5	280.925,213 427.899,358	38.491
5	280.925,213 427.899,358	6	280.900,696 427.939,812	47.303

Punct început	X / Y	Punct sfârșit	X / Y	Lungime segment (** (m)
6	280.900,696 427.939,812	7	280.898,262 427.950,11	10.582
7	280.898,262 427.950,11	8	280.902,184 427.988,877	38.965
8	280.902,184 427.988,877	9	280.836,792 427.998,426	66.086
9	280.836,792 427.998,426	10	280.821,169 427.994,192	16.187
10	280.821,169 427.994,192	11	280.843,864 427.943,954	55.126
11	280.843,864 427.943,954	12	280.854,707 427.909,435	36.182
12	280.854,707 427.909,435	13	280.859,363 427.874,247	35.495
13	280.859,363 427.874,247	1	280.869,3 427.848,443	27.651

** Lungimile segmentelor sunt determinate în planul de proiecție Stereo 70 și sunt rotunjite la 1 milimetru.

*** Distanța dintre puncte este formată din segmente cumulate ce sunt mai mici decât valoarea 1 milimetru.

**DATE DESPRE IMOBILUL NR. 12217**

Oficiul de Cadastru și Publicitate Imobiliară CARAS-SEVERIN
Biroul de Cadastru și Publicitate Imobiliară Caransebes

A. Partea I. Descrierea imobilului

Nr. CF vechi: 291, 169, 501-Petroșnița
Nr. topografic: 3273, Parte din 3287/1,
3287/2

TEREN Extravilan

Adresa: Jud. Caraș-Severin

Nr. Crt	Nr cadastral Nr. topografic	Suprafața* (mp)	Observații / Referințe
A1		Din acte: 4.975 Masurata: 5.369	Sector cadastral: 103 Teren neimprejmuit;

B. Partea II. Proprietari și acte

Inscrieri privitoare la dreptul de proprietate și alte drepturi reale		Referințe
138 / 09/03/1990		
Act Notarial nr. 42/1990, din 01/01/1990 emis de Notariatul Caransebes;		
B1	Intabulare, drept de PROPRIETATE, dobândit prin Succesiune, cota actuala 2487/5369, cota initiala 1/2 1) BACILA ANA , sora def <i>OBSERVATII: (provenita din conversia CF 291- Petrosnita)</i>	A1
B2	Intabulare, drept de PROPRIETATE, dobândit prin Succesiune, cota actuala 2488/5369, cota initiala 1/2 1) JURJEA PETRU , nep de sora <i>OBSERVATII: (provenita din conversia CF 291- Petrosnita)</i>	A1
/		
Act Normativ nr. 7, din 13/03/1996 emis de PARLAMENTUL ROMÂNIEI;		
B3	Inscrierea provizorie, drept de PROPRIETATE, dobândit prin Lege, cota actuala 394/5369 1) COMUNA BUCOȘNIȚA , CIF:3227645, PROPRIETAR NEIDENTIFICAT	A1

C. Partea III. SARCINI .

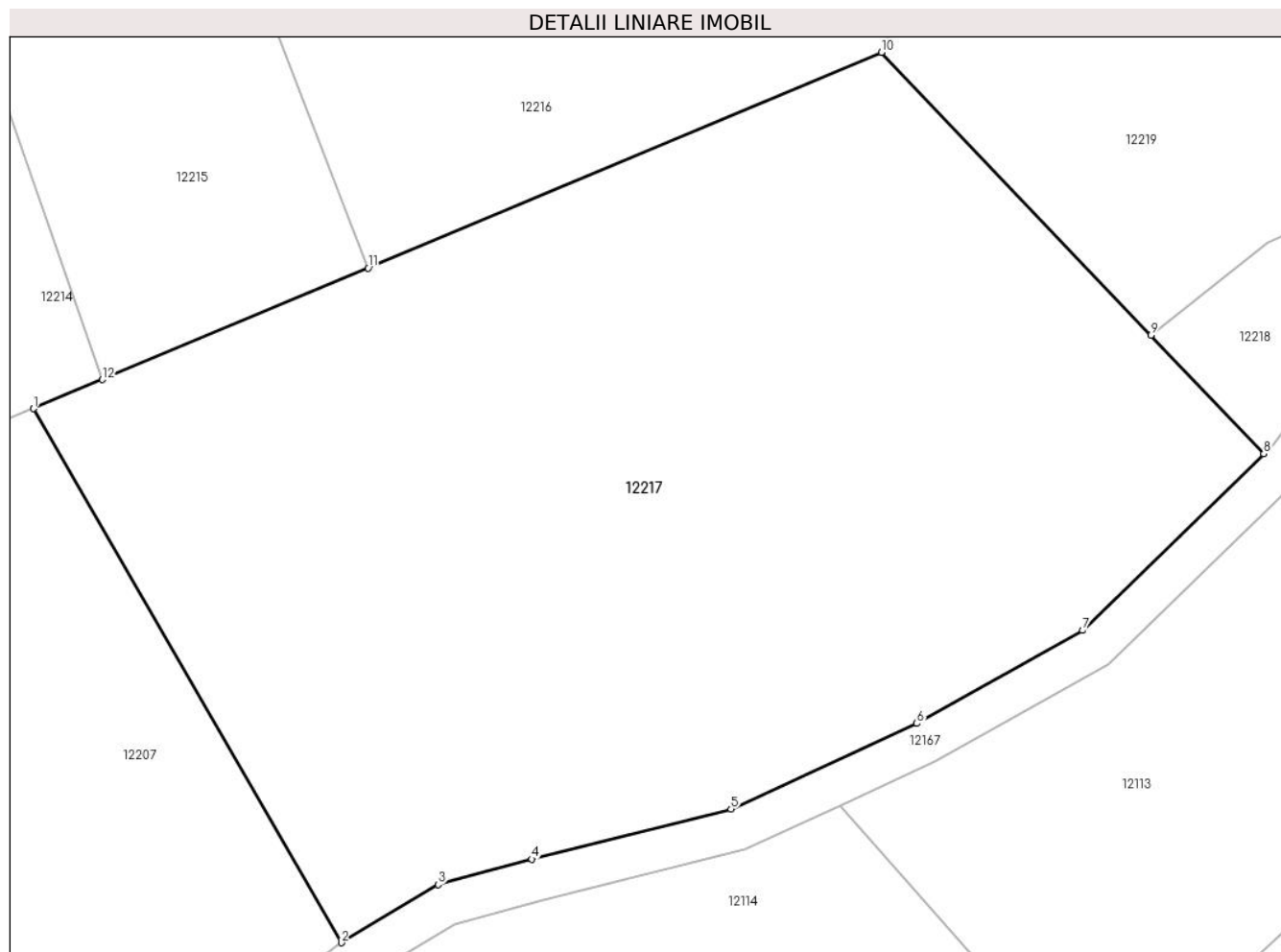
Inscrieri privind dezmembramintele dreptului de proprietate, drepturi reale de garanție și sarcini	Referințe
NU SUNT	

Anexa Nr. 1 La Partea I

Teren

Nr cadastral	Suprafața (mp)*	Observații / Referințe
	Din acte: 4.975 Masurata: 5.369	

* Suprafața este determinată în planul de proiecție Stereo 70.



Date referitoare la teren

Crt	Categorie folosință	Intravilan	Suprafața (mp)	Tarla	Parcelă	Nr. topo	Observații / Referințe
1	pasune	NU	5.369	-	-	3273, Parte din 3287/1, 3287/2	Pășune în Brăcila și Poiana Fluturi

Lungime Segmente

1) Valorile lungimilor segmentelor sunt obținute din proiecție în plan.

Punct început	X / Y	Punct sfârșit	X / Y	Lungime segment (** (m)
1	280.837,774 427.835,201	2	280.866,764 427.784,876	58.078
2	280.866,764 427.784,876	3	280.875,893 427.790,35	10.644
3	280.875,893 427.790,35	4	280.884,704 427.792,753	9.133
4	280.884,704 427.792,753	5	280.903,477 427.797,468	19.356

Punct început	X / Y	Punct sfârșit	X / Y	Lungime segment (** (m)
5	280.903,477 427.797,468	6	280.920,989 427.805,538	19.282
6	280.920,989 427.805,538	7	280.936,587 427.814,295	17.888
7	280.936,587 427.814,295	8	280.953,674 427.830,947	23.859
8	280.953,674 427.830,947	9	280.943,05 427.842,105	15.407
9	280.943,05 427.842,105	10	280.917,676 427.868,758	36.8
10	280.917,676 427.868,758	11	280.869,3 427.848,443	52.468
11	280.869,3 427.848,443	12	280.844,245 427.837,921	27.175
12	280.844,245 427.837,921	1	280.837,774 427.835,201	7.019

** Lungimile segmentelor sunt determinate în planul de proiecție Stereo 70 și sunt rotunjite la 1 milimetru.

*** Distanța dintre puncte este formată din segmente cumulate ce sunt mai mici decât valoarea 1 milimetru.

**DATE DESPRE IMOBILUL NR. 12218**

Oficiul de Cadastru și Publicitate Imobiliară CARAS-SEVERIN
Biroul de Cadastru și Publicitate Imobiliară Caransebes

A. Partea I. Descrierea imobilului

TEREN Extravilan

Nr. CF vechi:517, 509-Petroșnița
Nr. topografic:Parte din 3339, 3288, 3289

Adresa: Jud. Caraș-Severin

Nr. Crt	Nr cadastral Nr. topografic	Suprafața* (mp)	Observații / Referințe
A1		362	Sector cadastral:103 Teren neimprejmuit;

B. Partea II. Proprietari și acte

Inscrieri privitoare la dreptul de proprietate și alte drepturi reale		Referințe
/		
Act Administrativ nr. 1776, din 13/05/2024 emis de PRIMĂRIA COMUNEI BUCOȘNIȚA;		
B1	Inscrierea posesiei, drept de PROPRIETATE, dobandit prin Lege, cota actuala 1/1 1) NEIDENTIFICAT NEIDENTIFICAT	A1
Act Normativ nr. 7, din 13/03/1996 emis de PARLAMENTUL ROMÂNIEI;		
B2	SE NOTEAZĂ MENȚIUNEA DE PROPRIETAR NEIDENTIFICAT	A1

C. Partea III. SARCINI .

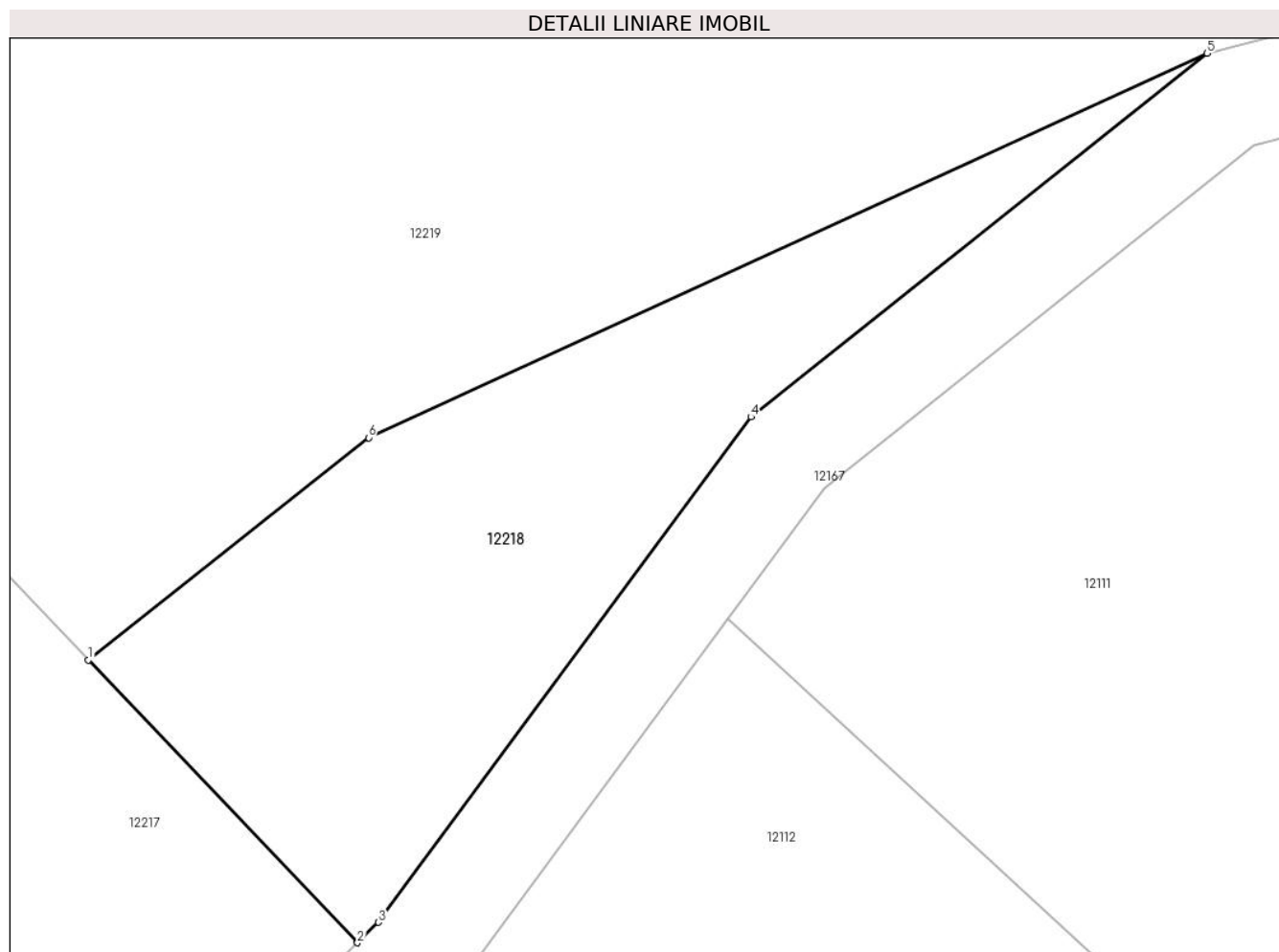
Inscrieri privind dezmembramintele dreptului de proprietate, drepturi reale de garanție și sarcini	Referințe
NU SUNT	

Anexa Nr. 1 La Partea I

Teren

Nr cadastral	Suprafața (mp)*	Observații / Referințe
	362	

* Suprafața este determinată în planul de proiecție Stereo 70.



Date referitoare la teren

Crt	Categorie folosință	Intravilan	Suprafața (mp)	Tarla	Parcelă	Nr. topo	Observații / Referințe
1	padure	NU	362	-	-	Parte din 3339, 3288, 3289	Pădure în Brăcila și Poiana Fluturi

Lungime Segmente

1) Valorile lungimilor segmentelor sunt obținute din proiecție în plan.

Punct început	X / Y	Punct sfârșit	X / Y	Lungime segment (** (m)
1	280.943,05 427.842,105	2	280.953,674 427.830,947	15.407
2	280.953,674 427.830,947	3	280.954,502 427.831,753	1.156
3	280.954,502 427.831,753	4	280.969,218 427.851,698	24.786
4	280.969,218 427.851,698	5	280.987,227 427.866,052	23.03

Punct început	X / Y	Punct sfârșit	X / Y	Lungime segment (** (m)
5	280.987,227 427.866,052	6	280.954,112 427.850,881	36.425
6	280.954,112 427.850,881	1	280.943,05 427.842,105	14.12

** Lungimile segmentelor sunt determinate în planul de proiecție Stereo 70 și sunt rotunjite la 1 milimetru.

*** Distanța dintre puncte este formată din segmente cumulate ce sunt mai mici decât valoarea 1 milimetru.

**DATE DESPRE IMOBILUL NR. 12219**

Oficiul de Cadastru și Publicitate Imobiliară CARAS-SEVERIN
Biroul de Cadastru și Publicitate Imobiliară Caransebes

A. Partea I. Descrierea imobilului

TEREN Extravilan

Nr. CF vechi:180-Petroșnița
Nr. topografic:3256

Adresa: Jud. Caraș-Severin

Nr. Crt	Nr cadastral Nr. topografic	Suprafața* (mp)	Observații / Referințe
A1		1.471	Sector cadastral:103 Teren neimprejmuț;

B. Partea II. Proprietari și acte

Inscrieri privitoare la dreptul de proprietate și alte drepturi reale		Referințe
489 / 04/04/1921		
Act Notarial nr. 0, din 03/04/1921 emis de -;		
B1	Intabulare, drept de PROPRIETATE, dobandit prin Conventie, cota actuala 1/2 1) ISAC MARIA, născ. Gherguța, dom. în Petroșnița	A1
1356 / 23/12/1955		
Act Notarial nr. 881, din 01/01/1954 emis de NOTARIATUL CARANSEBEȘ;		
B2	Intabulare, drept de PROPRIETATE părți egale, dobandit prin Succesiune, cota actuala 1/2 1) ISAC ILIE 2) ISAC FLOREA	A1

C. Partea III. SARCINI .

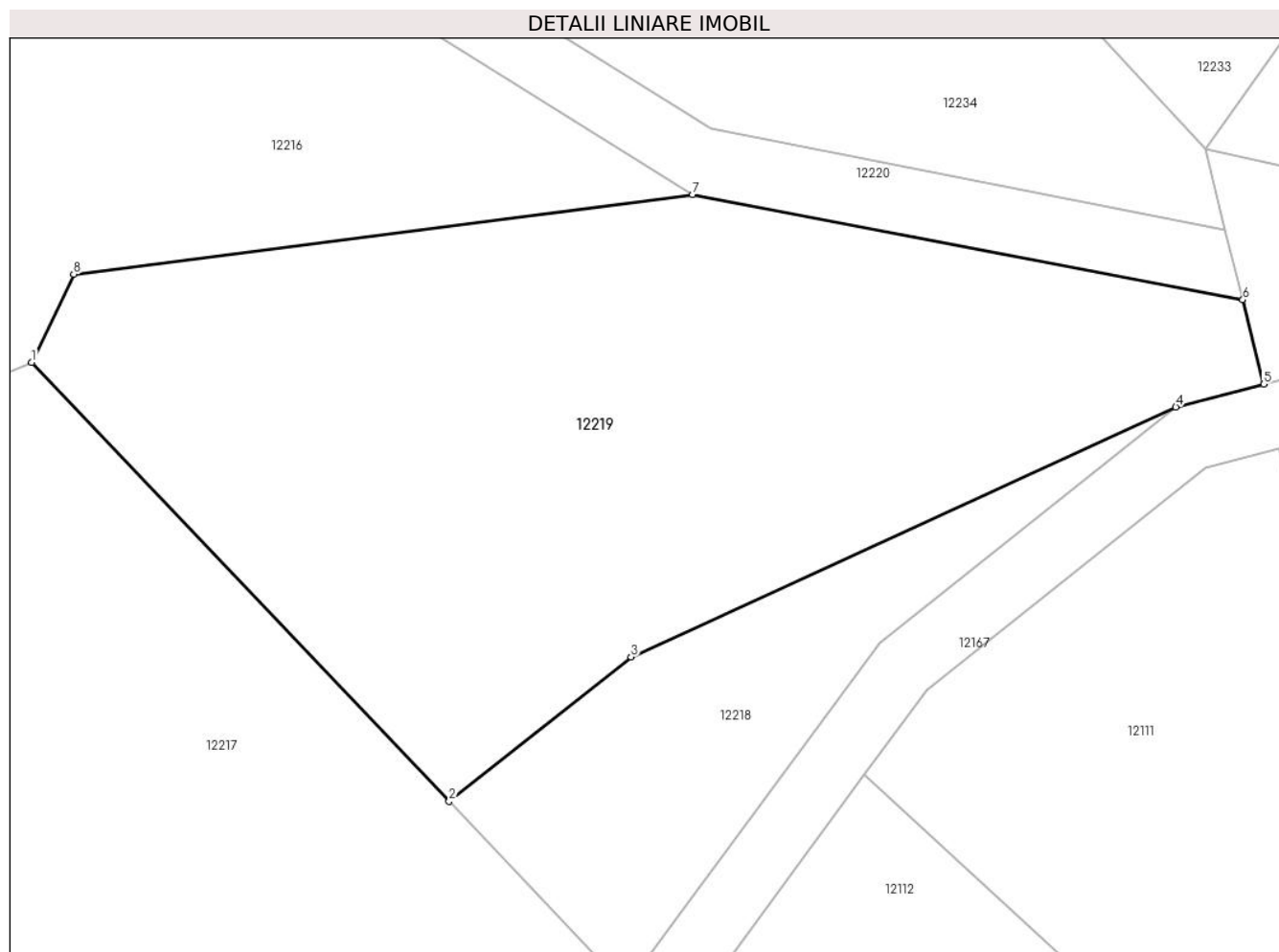
Inscrieri privind dezmembramintele dreptului de proprietate, drepturi reale de garanție și sarcini	Referințe
NU SUNT	

Anexa Nr. 1 La Partea I

Teren

Nr cadastral	Suprafața (mp)*	Observații / Referințe
	1.471	

* Suprafața este determinată în planul de proiecție Stereo 70.



Date referitoare la teren

Crt	Categorie folosință	Intravilan	Suprafața (mp)	Tarla	Parcelă	Nr. topo	Observații / Referințe
1	padure	NU	1.471	-	-	3256	Pădure în Brăcila și Poiana Fluturi

Lungime Segmente

1) Valorile lungimilor segmentelor sunt obținute din proiecție în plan.

Punct început	X / Y	Punct sfârșit	X / Y	Lungime segment (** (m)
1	280.917,676 427.868,758	2	280.943,05 427.842,105	36.8
2	280.943,05 427.842,105	3	280.954,112 427.850,881	14.12
3	280.954,112 427.850,881	4	280.987,227 427.866,052	36.425
4	280.987,227 427.866,052	5	280.992,574 427.867,441	5.524
5	280.992,574 427.867,441	6	280.991,302 427.872,572	5.286

Punct început	X / Y	Punct sfârșit	X / Y	Lungime segment (** (m)
6	280.991,302 427.872,572	7	280.957,851 427.878,954	34.054
7	280.957,851 427.878,954	8	280.920,235 427.874,121	37.925
8	280.920,235 427.874,121	1	280.917,676 427.868,758	5.942

** Lungimile segmentelor sunt determinate în planul de proiecție Stereo 70 și sunt rotunjite la 1 milimetru.

*** Distanța dintre puncte este formată din segmente cumulate ce sunt mai mici decât valoarea 1 milimetru.

**DATE DESPRE IMOBILUL NR. 12220**

Oficiul de Cadastru și Publicitate Imobiliară CARAS-SEVERIN
Biroul de Cadastru și Publicitate Imobiliară Caransebes

A. Partea I. Descrierea imobilului

TEREN Extravilan

Nr. topografic:3266

Adresa: Jud. Caraș-Severin

Nr. Crt	Nr cadastral Nr. topografic	Suprafața* (mp)	Observații / Referințe
A1		877	Sector cadastral:103 Teren neimprejmuit;

B. Partea II. Proprietari și acte

Inscrieri privitoare la dreptul de proprietate și alte drepturi reale		Referințe
/		
Act Normativ nr. 7, din 13/03/1996 emis de PARLAMENTUL ROMÂNIEI;		
B1	Inscrierea provizorie, drept de PROPRIETATE, dobandit prin Lege, cota actuala 1/1 1) COMUNA BUCOȘNIȚA, CIF:3227645	A1

C. Partea III. SARCINI .

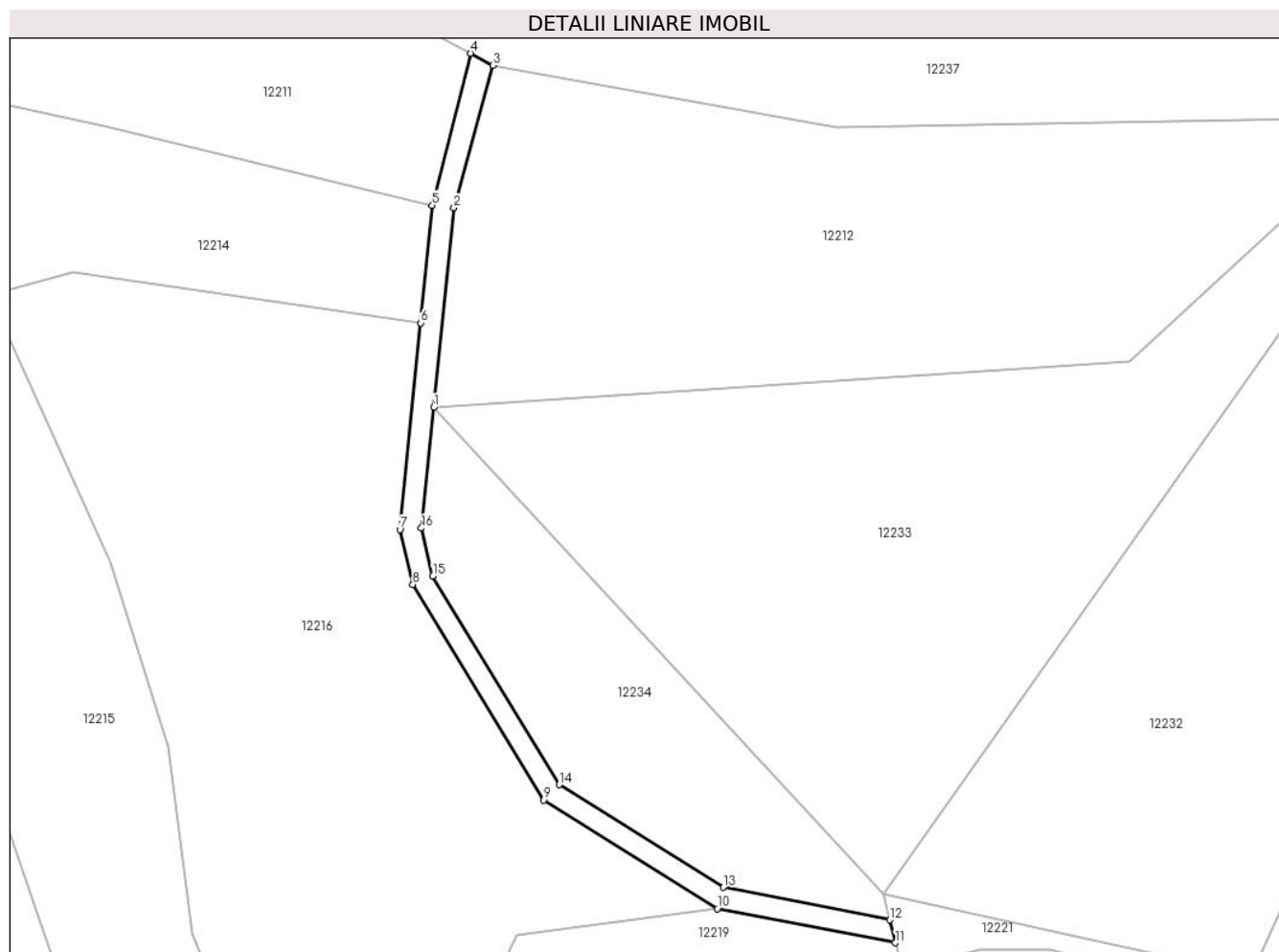
Inscrieri privind dezmembramintele dreptului de proprietate, drepturi reale de garanție și sarcini	Referințe
NU SUNT	

Anexa Nr. 1 La Partea I

Teren

Nr cadastral	Suprafața (mp)*	Observații / Referințe
	877	

* Suprafața este determinată în planul de proiecție Stereo 70.



Date referitoare la teren

Crt	Categorie folosință	Intravilan	Suprafața (mp)	Tarla	Parcelă	Nr. topo	Observații / Referințe
1	drum	NU	877	-	-	3266	Drum în Brăcila și Poiana Fluturi

Lungime Segmente

1) Valorile lungimilor segmentelor sunt obținute din proiecție în plan.

Punct început	X / Y	Punct sfârșit	X / Y	Lungime segment (** (m)
1	280.904,603 427.973,042	2	280.908,391 428.010,478	37.627
2	280.908,391 428.010,478	3	280.915,682 428.037,22	27.718
3	280.915,682 428.037,22	4	280.911,515 428.039,479	4.74
4	280.911,515 428.039,479	5	280.904,353 428.010,956	29.408
5	280.904,353 428.010,956	6	280.902,184 427.988,877	22.185

Punct început	X / Y	Punct sfârşit	X / Y	Lungime segment (** (m)
6	280.902,184 427.988,877	7	280.898,262 427.950,11	38.965
7	280.898,262 427.950,11	8	280.900,696 427.939,812	10.582
8	280.900,696 427.939,812	9	280.925,213 427.899,358	47.303
9	280.925,213 427.899,358	10	280.957,851 427.878,954	38.491
10	280.957,851 427.878,954	11	280.991,302 427.872,572	34.054
11	280.991,302 427.872,572	12	280.990,242 427.876,846	4.403
12	280.990,242 427.876,846	13	280.958,939 427.882,992	31.901
13	280.958,939 427.882,992	14	280.928,14 427.902,246	36.322
14	280.928,14 427.902,246	15	280.904,444 427.941,346	45.72
15	280.904,444 427.941,346	16	280.902,309 427.950,376	9.279
16	280.902,309 427.950,376	1	280.904,603 427.973,042	22.782

** Lungimile segmentelor sunt determinate în planul de proiecţie Stereo 70 şi sunt rotunjite la 1 milimetru.

*** Distanţa dintre puncte este formată din segmente cumulate ce sunt mai mici decât valoarea 1 milimetru.

**DATE DESPRE IMOBILUL NR. 12221**

Oficiul de Cadastru și Publicitate Imobiliară CARAS-SEVERIN
Biroul de Cadastru și Publicitate Imobiliară Caransebes

A. Partea I. Descrierea imobilului

TEREN Extravilan

Nr. CF vechi:180-Petroșnița
Nr. topografic:Parte din 3257

Adresa: Jud. Caraș-Severin

Nr. Crt	Nr cadastral Nr. topografic	Suprafața* (mp)	Observații / Referințe
A1		890	Sector cadastral:103 Teren neimprejmuț;

B. Partea II. Proprietari și acte

Inscrieri privitoare la dreptul de proprietate și alte drepturi reale		Referințe
489 / 04/04/1921		
Act Notarial nr. 0, din 03/04/1921 emis de -;		
B1	Intabulare, drept de PROPRIETATE, dobandit prin Conventie, cota actuala 1/2 1) ISAC MARIA, născ. Gherguța, dom. în Petroșnița	A1
1356 / 23/12/1955		
Act Notarial nr. 881, din 01/01/1954 emis de NOTARIATUL CARANSEBEȘ;		
B2	Intabulare, drept de PROPRIETATE părți egale, dobandit prin Succesiune, cota actuala 1/2 1) ISAC ILIE 2) ISAC FLOREA	A1

C. Partea III. SARCINI .

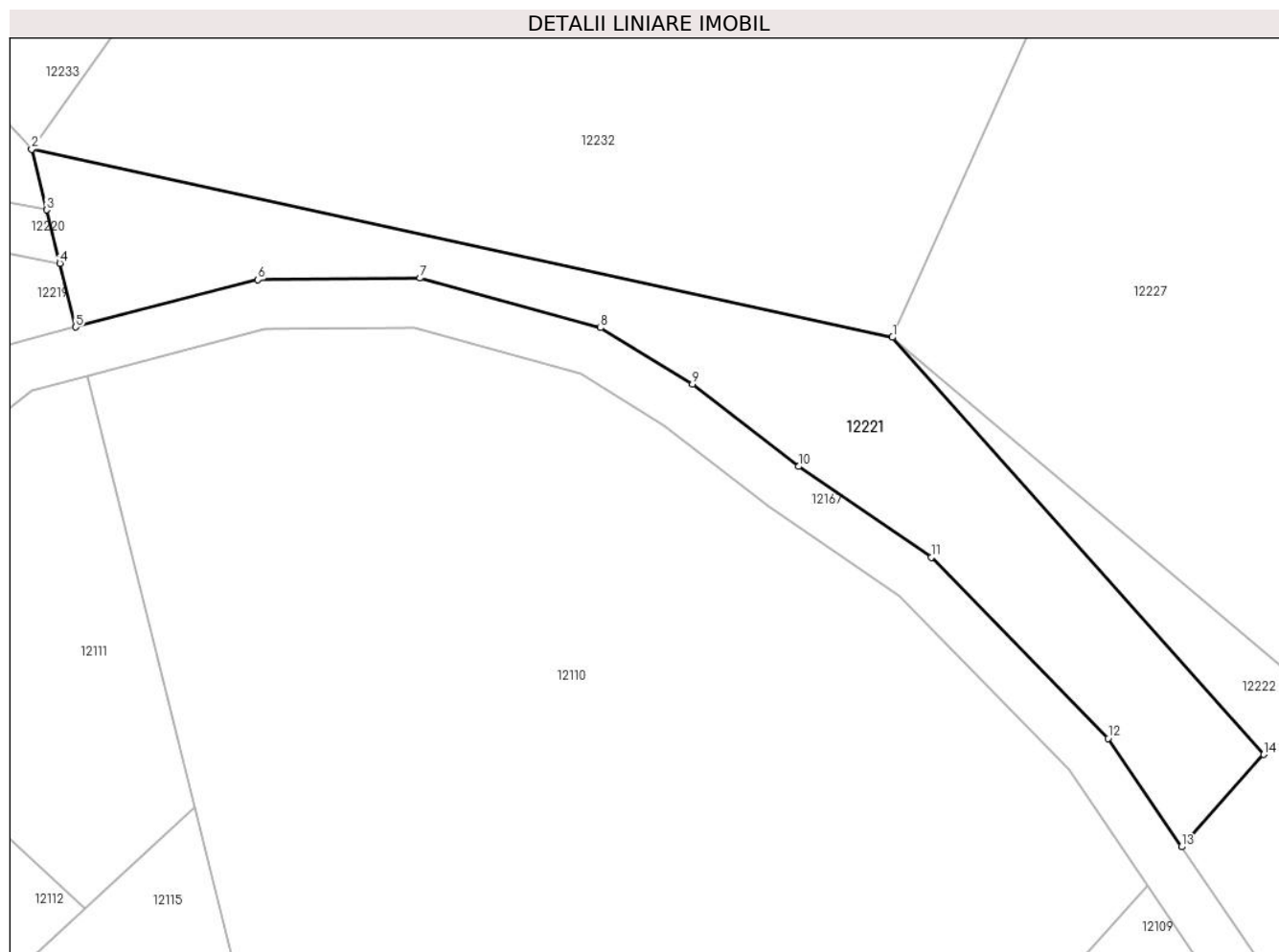
Inscrieri privind dezmembramintele dreptului de proprietate, drepturi reale de garanție și sarcini	Referințe
NU SUNT	

Anexa Nr. 1 La Partea I

Teren

Nr cadastral	Suprafața (mp)*	Observații / Referințe
	890	

* Suprafața este determinată în planul de proiecție Stereo 70.



Date referitoare la teren

Crt	Categorie folosință	Intravilan	Suprafața (mp)	Tarla	Parcelă	Nr. topo	Observații / Referințe
1	pașune	NU	890	-	-	Parte din 3257	Pășune în Brăcila și Poiana Fluturi

Lungime Segmente

1) Valorile lungimilor segmentelor sunt obținute din proiecție în plan.

Punct început	X / Y	Punct sfârșit	X / Y	Lungime segment (** (m)
1	281.058,204 427.866,624	2	280.989,03 427.881,731	70.804
2	280.989,03 427.881,731	3	280.990,242 427.876,846	5.033
3	280.990,242 427.876,846	4	280.991,302 427.872,572	4.403
4	280.991,302 427.872,572	5	280.992,574 427.867,441	5.286
5	280.992,574 427.867,441	6	281.007,209 427.871,243	15.121

Punct început	X / Y	Punct sfârșit	X / Y	Lungime segment (** (m)
6	281.007,209 427.871,243	7	281.020,254 427.871,377	13.046
7	281.020,254 427.871,377	8	281.034,75 427.867,39	15.034
8	281.034,75 427.867,39	9	281.042,124 427.862,86	8.654
9	281.042,124 427.862,86	10	281.050,65 427.856,249	10.789
10	281.050,65 427.856,249	11	281.061,335 427.848,963	12.933
11	281.061,335 427.848,963	12	281.075,536 427.834,418	20.328
12	281.075,536 427.834,418	13	281.081,422 427.825,706	10.514
13	281.081,422 427.825,706	14	281.088,037 427.833,122	9.938
14	281.088,037 427.833,122	1	281.058,204 427.866,624	44.86

** Lungimile segmentelor sunt determinate în planul de proiecție Stereo 70 și sunt rotunjite la 1 milimetru.

*** Distanța dintre puncte este formată din segmente cumulate ce sunt mai mici decât valoarea 1 milimetru.

**DATE DESPRE IMOBILUL NR. 12222**

Oficiul de Cadastru și Publicitate Imobiliară CARAS-SEVERIN
Biroul de Cadastru și Publicitate Imobiliară Caransebes

A. Partea I. Descrierea imobilului

TEREN Extravilan

Nr. CF vechi:180, 648, 226-Petroșnița
Nr. topografic:Parte din 3257, 3269, 3260

Adresa: Jud. Caraș-Severin

Nr. Crt	Nr cadastral Nr. topografic	Suprafața* (mp)	Observații / Referințe
A1		1.110	Sector cadastral:103 Teren neimprejmuit;

B. Partea II. Proprietari și acte

Inscrieri privitoare la dreptul de proprietate și alte drepturi reale		Referințe
/		
Act Normativ nr. 7, din 13/03/1996 emis de PARLAMENTUL ROMÂNIEI;		
B1	Intabulare, drept de PROPRIETATE, dobândit prin Lege, cota actuala 1/1 1) NEIDENTIFICAT NEIDENTIFICAT	A1
Act Normativ nr. 7, din 13/03/1996 emis de PARLAMENTUL ROMÂNIEI (ADEVÉRINȚA NR. 6458/19.12.2023, EMISĂ DE PRIMĂRIA COMUNEI BUCOȘNIȚA);		
B2	Se notează posesia faptică în favoarea lui 1) ISAC DANIEL-AUREL	A1

C. Partea III. SARCINI .

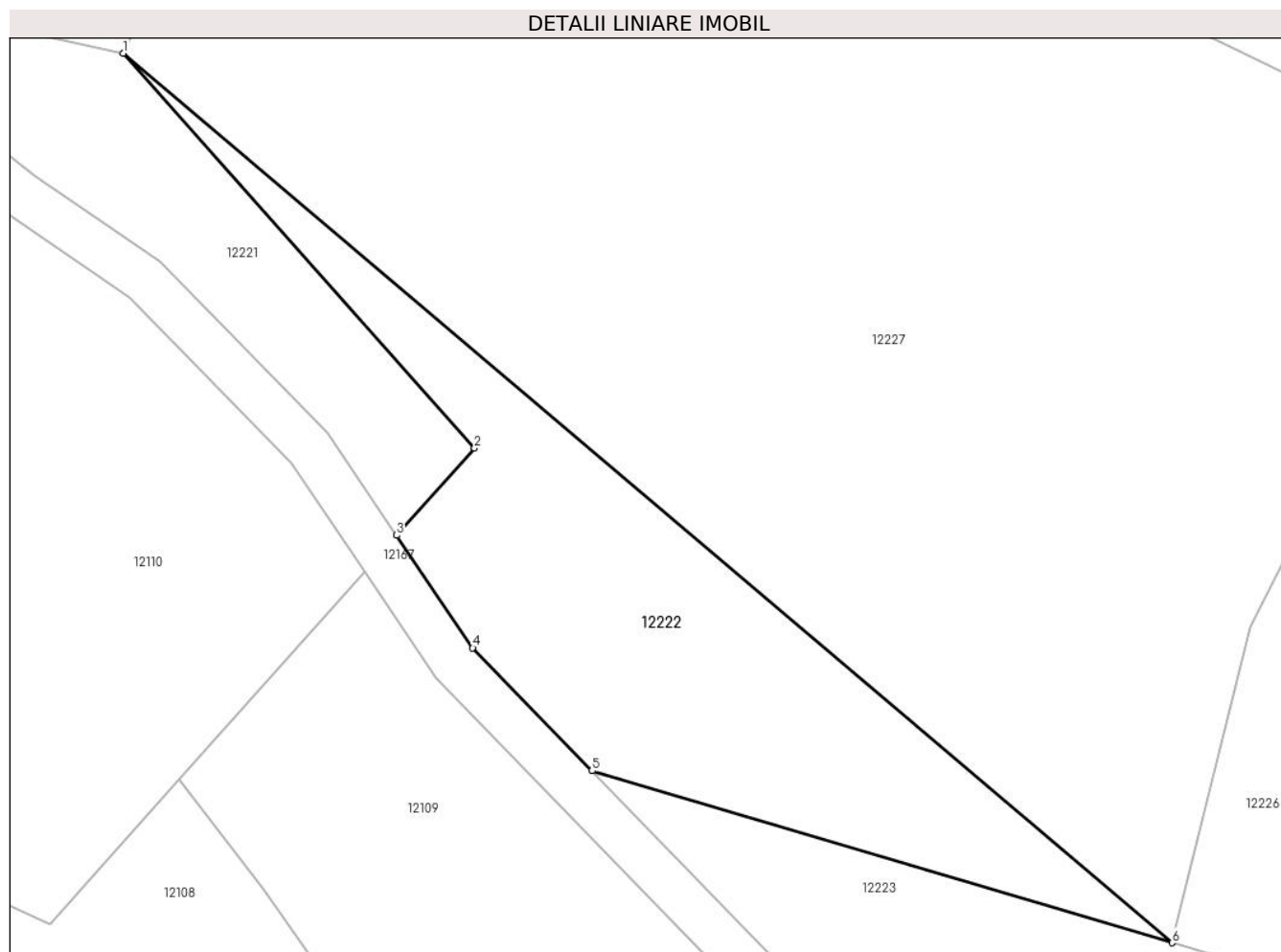
Inscrieri privind dezmembramintele dreptului de proprietate, drepturi reale de garanție și sarcini	Referințe
NU SUNT	

Anexa Nr. 1 La Partea I

Teren

Nr cadastral	Suprafața (mp)*	Observații / Referințe
	1.110	

* Suprafața este determinată în planul de proiecție Stereo 70.



Date referitoare la teren

Crt	Categorie folosință	Intravilan	Suprafața (mp)	Tarla	Parcelă	Nr. topo	Observații / Referințe
1	padure	NU	1.110	-	-	Parte din 3257, 3269, 3260	Pădure în Brăcila și Poiana Fluturi

Lungime Segmente

1) Valorile lungimilor segmentelor sunt obținute din proiecție în plan.

Punct început	X / Y	Punct sfârșit	X / Y	Lungime segment (** (m))
1	281.058,204 427.866,624	2	281.088,037 427.833,122	44.86
2	281.088,037 427.833,122	3	281.081,422 427.825,706	9.938
3	281.081,422 427.825,706	4	281.087,878 427.816,15	11.532
4	281.087,878 427.816,15	5	281.098,025 427.805,72	14.552

Punct început	X / Y	Punct sfârșit	X / Y	Lungime segment (** (m)
5	281.098,025 427.805,72	6	281.147,282 427.791,117	51.376
6	281.147,282 427.791,117	1	281.058,204 427.866,624	116.774

** Lungimile segmentelor sunt determinate în planul de proiecție Stereo 70 și sunt rotunjite la 1 milimetru.

*** Distanța dintre puncte este formată din segmente cumulate ce sunt mai mici decât valoarea 1 milimetru.

**DATE DESPRE IMOBILUL NR. 12223**

Oficiul de Cadastru și Publicitate Imobiliară CARAS-SEVERIN
 Biroul de Cadastru și Publicitate Imobiliară Caransebes

A. Partea I. Descrierea imobilului

TEREN Extravilan

Nr. CF vechi:1018-Petroșnița
 Nr. topografic:3250

Adresa: Jud. Caraș-Severin

Nr. Crt	Nr cadastral Nr. topografic	Suprafața* (mp)	Observații / Referințe
A1		Din acte: 5.701 Masurata: 5.320	Sector cadastral:103 Teren neimprejmuit;

B. Partea II. Proprietari și acte

Inscrieri privitoare la dreptul de proprietate și alte drepturi reale		Referințe
501 / 22/05/1948		
Act Notarial nr. 0, din 28/01/1938 emis de -;		
B1	Intabulare, drept de PROPRIETATE, dobandit prin Conventie, cota actuala 1/1 1) HAMAT VIDA , născ. Mihuța, fiica lui Aurel și a Evei, dom. în Petroșnița	A1

C. Partea III. SARCINI

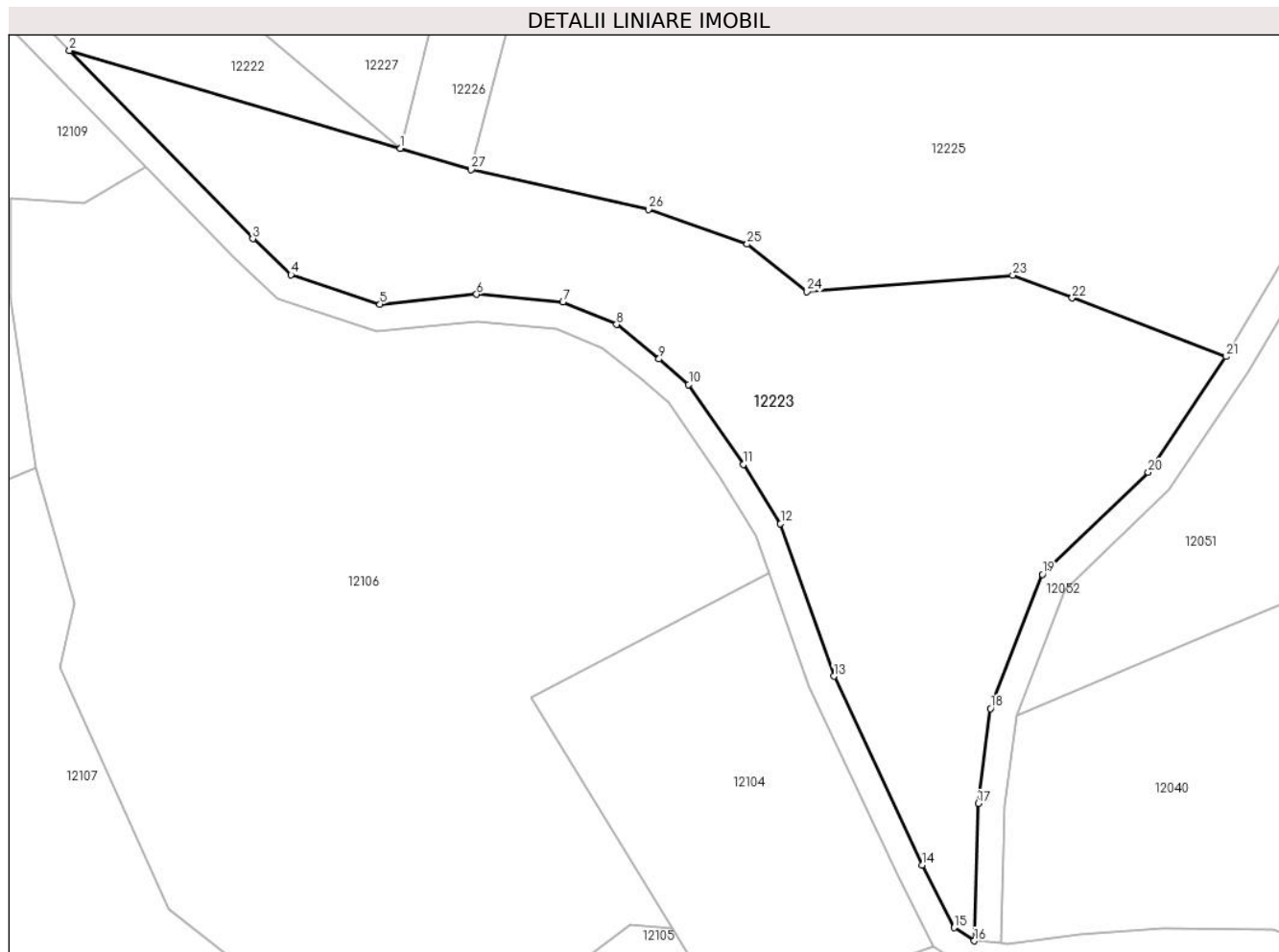
Inscrieri privind dezmembramintele dreptului de proprietate, drepturi reale de garanție și sarcini		Referințe
1537 / 07/10/1915		
Hotarare Judecatoreasca nr. 1174, din 01/01/1915 emis de JUDECĂTORIA CARANSEBES;		
C1	Intabulare, drept de UZUFRACT VIAGER, cota actuala 1/4 1) MIHUȚA VIDA , dom. în Petroșnița	A1

Anexa Nr. 1 La Partea I

Teren

Nr cadastral	Suprafața (mp)*	Observații / Referințe
	Din acte: 5.701 Masurata: 5.320	

* Suprafața este determinată în planul de proiecție Stereo 70.



Date referitoare la teren

Crt	Categorie folosință	Intra vilan	Suprafața (mp)	Tarla	Parcelă	Nr. topo	Observații / Referințe
1	pașune	NU	5.320	-	-	3250	Pășune în Brăcila și Poiana Fluturi

Lungime Segmente

1) Valorile lungimilor segmentelor sunt obținute din proiecție în plan.

Punct început	X / Y	Punct sfârșit	X / Y	Lungime segment (** (m)
1	281.147,282 427.791,117	2	281.098,025 427.805,72	51.376
3	281.125,298 427.777,686	4	281.131,009 427.772,324	7.834
5	281.144,233 427.767,919	6	281.158,601 427.769,425	14.447
7	281.171,512 427.768,24	8	281.179,479 427.764,928	8.628
9	281.185,815 427.759,784	10	281.190,202 427.755,976	5.809

Punct început	X / Y	Punct sfârșit	X / Y	Lungime segment (** (m)
2	281.098,025 427.805,72	3	281.125,298 427.777,686	39.112
4	281.131,009 427.772,324	5	281.144,233 427.767,919	13.938
6	281.158,601 427.769,425	7	281.171,512 427.768,24	12.965
8	281.179,479 427.764,928	9	281.185,815 427.759,784	8.161
10	281.190,202 427.755,976	11	281.198,334 427.744,097	14.396

Punct început	X / Y	Punct sfârșit	X / Y	Lungime segment (** (m)
11	281.198,334 427.744,097	12	281.203,891 427.735,288	10.415
13	281.211,812 427.712,543	14	281.224,968 427.684,446	31.025
15	281.229,749 427.675,128	16	281.232,732 427.673,153	3.578
17	281.233,313 427.693,606	18	281.235,124 427.707,739	14.249
19	281.242,902 427.727,739	20	281.258,661 427.742,909	21.874
21	281.270,188 427.760,136	22	281.247,317 427.768,885	24.487
23	281.238,484 427.772,264	24	281.207,85 427.769,84	30.73
25	281.198,932 427.776,879	26	281.184,227 427.782,069	15.594
27	281.157,812 427.787,977	1	281.147,282 427.791,117	10.988

Punct început	X / Y	Punct sfârșit	X / Y	Lungime segment (** (m)
12	281.203,891 427.735,288	13	281.211,812 427.712,543	24.085
14	281.224,968 427.684,446	15	281.229,749 427.675,128	10.473
16	281.232,732 427.673,153	17	281.233,313 427.693,606	20.461
18	281.235,124 427.707,739	19	281.242,902 427.727,739	21.459
20	281.258,661 427.742,909	21	281.270,188 427.760,136	20.728
22	281.247,317 427.768,885	23	281.238,484 427.772,264	9.457
24	281.207,85 427.769,84	25	281.198,932 427.776,879	11.361
26	281.184,227 427.782,069	27	281.157,812 427.787,977	27.068

** Lungimile segmentelor sunt determinate în planul de proiecție Stereo 70 și sunt rotunjite la 1 milimetru.

*** Distanța dintre puncte este formată din segmente cumulate ce sunt mai mici decât valoarea 1 milimetru.

**DATE DESPRE IMOBILUL NR. 12225**

Oficiul de Cadastru și Publicitate Imobiliară CARAS-SEVERIN
Biroul de Cadastru și Publicitate Imobiliară Caransebes

A. Partea I. Descrierea imobilului

TEREN Extravilan

Nr. CF vechi:307-Petroșnița
Nr. topografic:3249, 3248, 3247

Adresa: Jud. Caraș-Severin

Nr. Crt	Nr cadastral Nr. topografic	Suprafața* (mp)	Observații / Referințe
A1	33203	11.992	Sector cadastral:103 Teren neimpregmuit; 33202, 33204

B. Partea II. Proprietari și acte

Inscrieri privitoare la dreptul de proprietate și alte drepturi reale		Referințe
775 / 29/07/1982		
Certificat Mostenitor nr. 284, din 29/07/1982 emis de Notariatul de Stat Local Caransebes;		
B1	Intabulare, drept de PROPRIETATE,drept mostenire si partaj succesoral, dobandit prin PARTAJ, cota actuala 1/4, cota initiala 1/4 1) IOVANOVICI FLOAREA, sotia def.Ilie	A1
B2	Intabulare, drept de PROPRIETATE,drept mostenire si partaj succesoral, dobandit prin PARTAJ, cota actuala 3/4, cota initiala 3/4 1) GHERGA EUFROSINA, fiica def. Ilie	A1

C. Partea III. SARCINI .

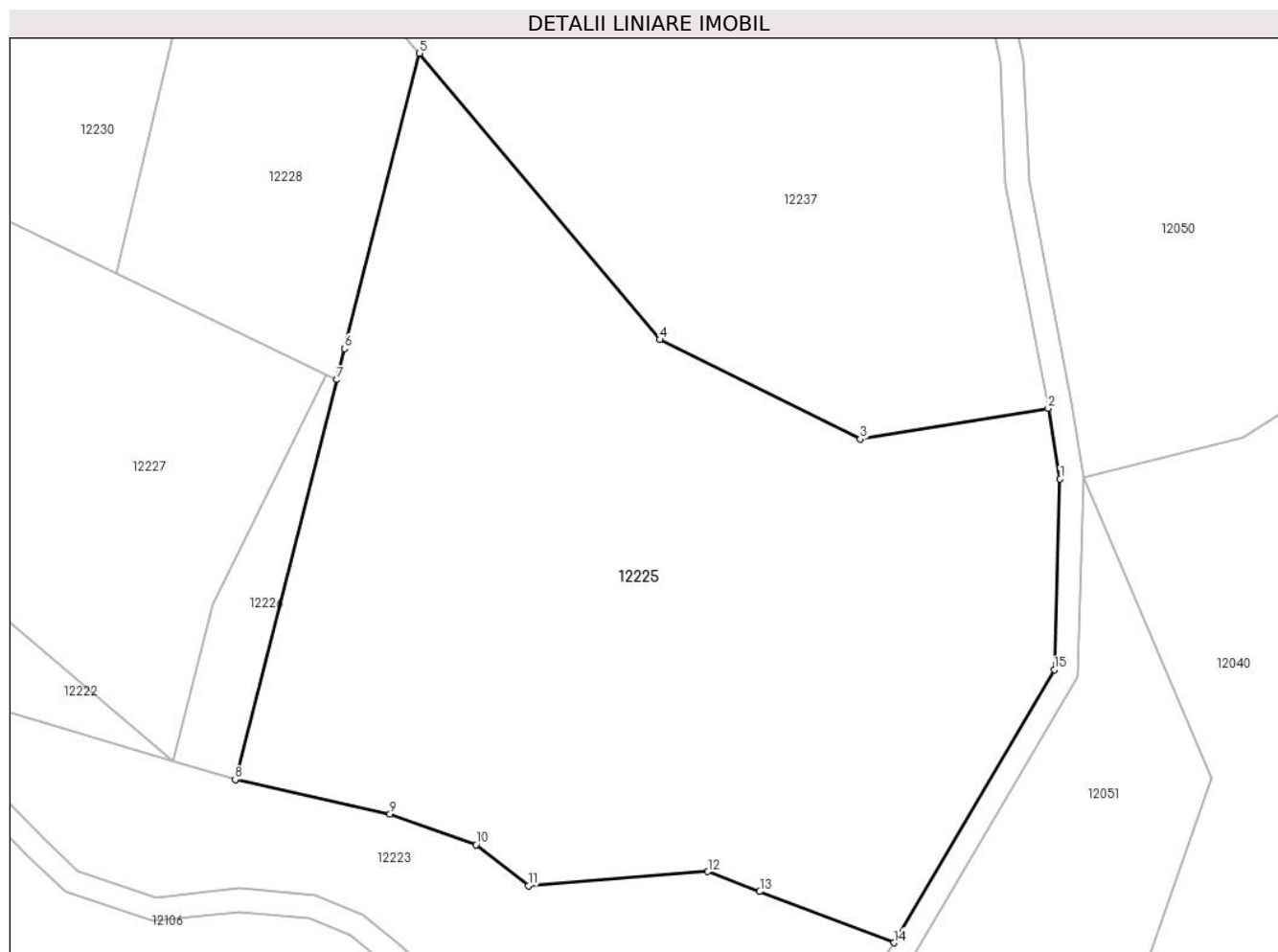
Inscrieri privind dezmembramintele dreptului de proprietate, drepturi reale de garanție și sarcini	Referințe
NU SUNT	

Anexa Nr. 1 La Partea I

Teren

Nr cadastral	Suprafața (mp)*	Observații / Referințe
33203	11.992	33202, 33204

* Suprafața este determinată în planul de proiecție Stereo 70.



Date referitoare la teren

Crt	Categorie folosință	Intravilan	Suprafața (mp)	Tarla	Parcelă	Nr. topo	Observații / Referințe
1	padure	NU	11.992	-	-	3249	Pădure în Brăcila și Poiana Fluturi

Lungime Segmente

1) Valorile lungimilor segmentelor sunt obținute din proiecție în plan.

Punct început	X / Y	Punct sfârșit	X / Y	Lungime segment (** (m)
1	281.298,577 427.839,226	2	281.296,543 427.851,271	12.216
2	281.296,543 427.851,271	3	281.264,489 427.845,997	32.485
3	281.264,489 427.845,997	4	281.230,291 427.862,958	38.173
4	281.230,291 427.862,958	5	281.189,285 427.911,812	63.782
5	281.189,285 427.911,812	6	281.176,483 427.861,442	51.971

Punct început	X / Y	Punct sfârşit	X / Y	Lungime segment (** (m)
6	281.176,483 427.861,442	7	281.175,139 427.856,153	5.457
7	281.175,139 427.856,153	8	281.157,812 427.787,977	70.343
8	281.157,812 427.787,977	9	281.184,227 427.782,069	27.068
9	281.184,227 427.782,069	10	281.198,932 427.776,879	15.594
10	281.198,932 427.776,879	11	281.207,85 427.769,84	11.361
11	281.207,85 427.769,84	12	281.238,484 427.772,264	30.73
12	281.238,484 427.772,264	13	281.247,317 427.768,885	9.457
13	281.247,317 427.768,885	14	281.270,188 427.760,136	24.487
14	281.270,188 427.760,136	15	281.297,578 427.806,704	54.026
15	281.297,578 427.806,704	1	281.298,577 427.839,226	32.537

** Lungimile segmentelor sunt determinate în planul de proiecţie Stereo 70 şi sunt rotunjite la 1 milimetru.

*** Distanţa dintre puncte este formată din segmente cumulate ce sunt mai mici decât valoarea 1 milimetru.

**DATE DESPRE IMOBILUL NR. 12226**

Oficiul de Cadastru și Publicitate Imobiliară CARAS-SEVERIN
Biroul de Cadastru și Publicitate Imobiliară Caransebes

A. Partea I. Descrierea imobilului

TEREN Extravilan

Nr. CF vechi:648, 444- Petroșnița
Nr. topografic:PARTE DIN 3269 ȘI 3258

Adresa: Jud. Caraș-Severin

Nr. Crt	Nr cadastral Nr. topografic	Suprafața* (mp)	Observații / Referințe
A1		586	Sector cadastral:103 Teren neimprejmuit;

B. Partea II. Proprietari și acte

Inscrieri privitoare la dreptul de proprietate și alte drepturi reale		Referințe
/		
Act Administrativ nr. 1776, din 13/05/2024 emis de PRIMĂRIA COMUNEI BUCOȘNIȚA;		
B1	Inscrierea posesiei, drept de PROPRIETATE, dobandit prin Lege, cota actuala 1/1 1) NEIDENTIFICAT NEIDENTIFICAT	A1
Act Normativ nr. 7, din 13/03/1996 emis de PARLAMENTUL ROMÂNIEI;		
B2	SE NOTEAZĂ MENȚIUNEA DE PROPRIETAR NEIDENTIFICAT	A1

C. Partea III. SARCINI .

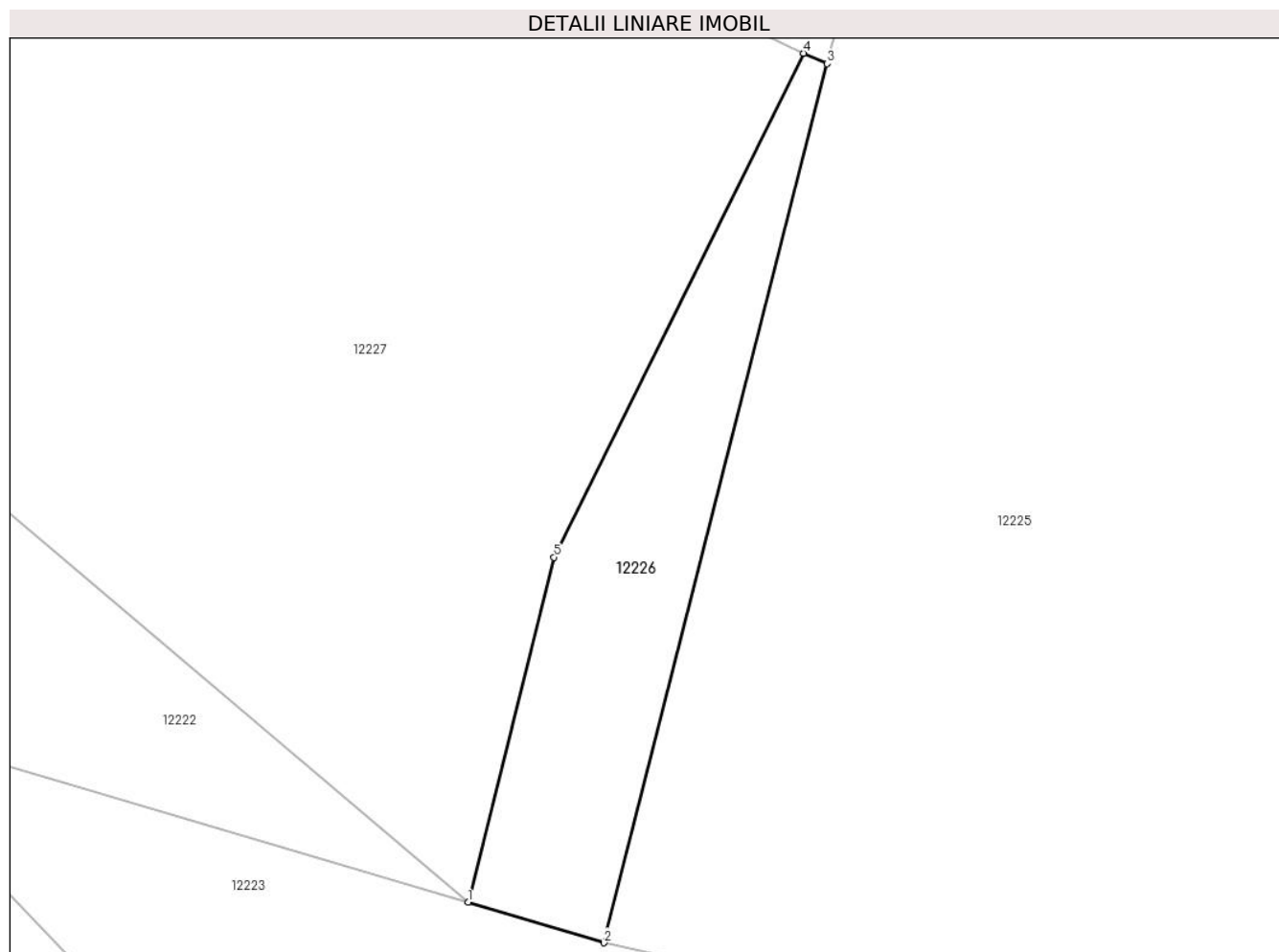
Inscrieri privind dezmembramintele dreptului de proprietate, drepturi reale de garanție și sarcini	Referințe
NU SUNT	

Anexa Nr. 1 La Partea I

Teren

Nr cadastral	Suprafața (mp)*	Observații / Referințe
	586	

* Suprafața este determinată în planul de proiecție Stereo 70.



Date referitoare la teren

Crt	Categorie folosință	Intravilan	Suprafața (mp)	Tarla	Parcelă	Nr. topo	Observații / Referințe
1	padure	NU	586	-	-	PARTE DIN 3269 ȘI 3258	Pădure în Băcila și Poiana Fluturi

Lungime Segmente

1) Valorile lungimilor segmentelor sunt obținute din proiecție în plan.

Punct început	X / Y	Punct sfârșit	X / Y	Lungime segment (** (m)
1	281.147,282 427.791,117	2	281.157,812 427.787,977	10.988
2	281.157,812 427.787,977	3	281.175,139 427.856,153	70.343
3	281.175,139 427.856,153	4	281.173,296 427.856,964	2.014
4	281.173,296 427.856,964	5	281.153,942 427.817,879	43.614
5	281.153,942 427.817,879	1	281.147,282 427.791,117	27.578

**** Lungimile segmentelor sunt determinate în planul de proiecție Stereo 70 și sunt rotunjite la 1 milimetru.**

***** Distanța dintre puncte este formată din segmente cumulate ce sunt mai mici decât valoarea 1 milimetru.**

**DATE DESPRE IMOBILUL NR. 12227**

Oficiul de Cadastru și Publicitate Imobiliară CARAS-SEVERIN
Biroul de Cadastru și Publicitate Imobiliară Caransebes

A. Partea I. Descrierea imobilului

Nr. CF vechi: 207, 226, 648, 444-Petroșnița
Nr. topografic: Parte din 3261, 3260, 3269,
3258

TEREN Extravilan

Adresa: Jud. Caraș-Severin

Nr. Crt	Nr cadastral Nr. topografic	Suprafața* (mp)	Observații / Referințe
A1		7.426	Sector cadastral:103 Teren neimprejmuit;

B. Partea II. Proprietari și acte

Inscrieri privitoare la dreptul de proprietate și alte drepturi reale		Referințe
/		
Act Administrativ nr. 1776, din 13/05/2024 emis de PRIMĂRIA COMUNEI BUCOȘNIȚA;		
B1	Inscrierea posesiei, drept de PROPRIETATE, dobandit prin Lege, cota actuala 1/1 1) NEIDENTIFICAT NEIDENTIFICAT	A1
Act Normativ nr. 7, din 13/03/1996 emis de PARLAMENTUL ROMÂNIEI;		
B2	SE NOTEAZĂ MENȚIUNEA DE PROPRIETAR NEIDENTIFICAT	A1

C. Partea III. SARCINI .

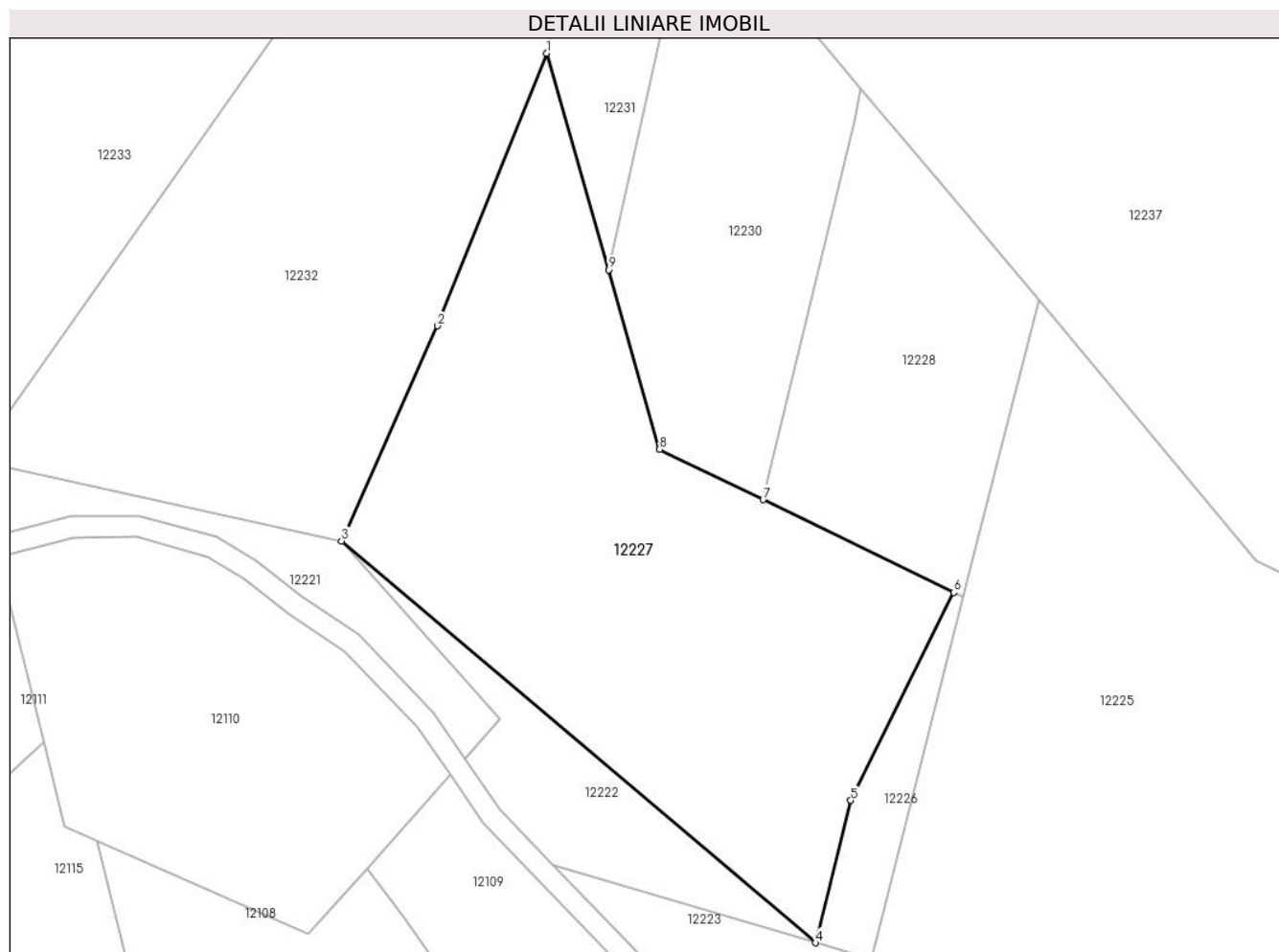
Inscrieri privind dezmembramintele dreptului de proprietate, drepturi reale de garanție și sarcini		Referințe
NU SUNT		

Anexa Nr. 1 La Partea I

Teren

Nr cadastral	Suprafața (mp)*	Observații / Referințe
	7.426	

* Suprafața este determinată în planul de proiecție Stereo 70.



Date referitoare la teren

Crt	Categorie folosință	Intra vilan	Suprafața (mp)	Tarla	Parcelă	Nr. topo	Observații / Referințe
1	padure	NU	7.426	-	-	Parte din 3261, 3260, 3269, 3258	Pădure în Brăcila și Poiana Fluturi

Lungime Segmente

1) Valorile lungimilor segmentelor sunt obținute din proiecție în plan.

Punct început	X / Y	Punct sfârșit	X / Y	Lungime segment (** (m)
1	281.096,808 427.958,278	2	281.076,253 427.907,037	55.21
2	281.076,253 427.907,037	3	281.058,204 427.866,624	44.26
3	281.058,204 427.866,624	4	281.147,282 427.791,117	116.774
4	281.147,282 427.791,117	5	281.153,942 427.817,879	27.578

Punct început	X / Y	Punct sfârșit	X / Y	Lungime segment (** (m)
5	281.153,942 427.817,879	6	281.173,296 427.856,964	43.614
6	281.173,296 427.856,964	7	281.137,466 427.874,37	39.834
7	281.137,466 427.874,37	8	281.117,99 427.883,832	21.653
8	281.117,99 427.883,832	9	281.108,396 427.917,553	35.059
9	281.108,396 427.917,553	1	281.096,808 427.958,278	42.342

** Lungimile segmentelor sunt determinate în planul de proiecție Stereo 70 și sunt rotunjite la 1 milimetru.

*** Distanța dintre puncte este formată din segmente cumulate ce sunt mai mici decât valoarea 1 milimetru.

**DATE DESPRE IMOBILUL NR. 12228**

Oficiul de Cadastru și Publicitate Imobiliară CARAS-SEVERIN
Biroul de Cadastru și Publicitate Imobiliară Caransebes

A. Partea I. Descrierea imobilului

TEREN Extravilan

Nr. CF vechi:648-Petroșnița
Nr. topografic:Parte din 3269

Adresa: Jud. Caraș-Severin

Nr. Crt	Nr cadastral Nr. topografic	Suprafața* (mp)	Observații / Referințe
A1		2.827	Sector cadastral:103 Teren neimprejmuit;

B. Partea II. Proprietari și acte

Inscrieri privitoare la dreptul de proprietate și alte drepturi reale		Referințe
2407 / 24/11/1924		
Act Notarial nr. 0, din 08/07/1924 emis de -;		
B1	Intabulare, drept de PROPRIETATEpărți egale, dobandit prin Conventie, cota actuala 1/1 1) CARABAS MIHAI , și a soției sale 2) BACILA ROMANIȚA , dom. în Petroșnița	A1

C. Partea III. SARCINI .

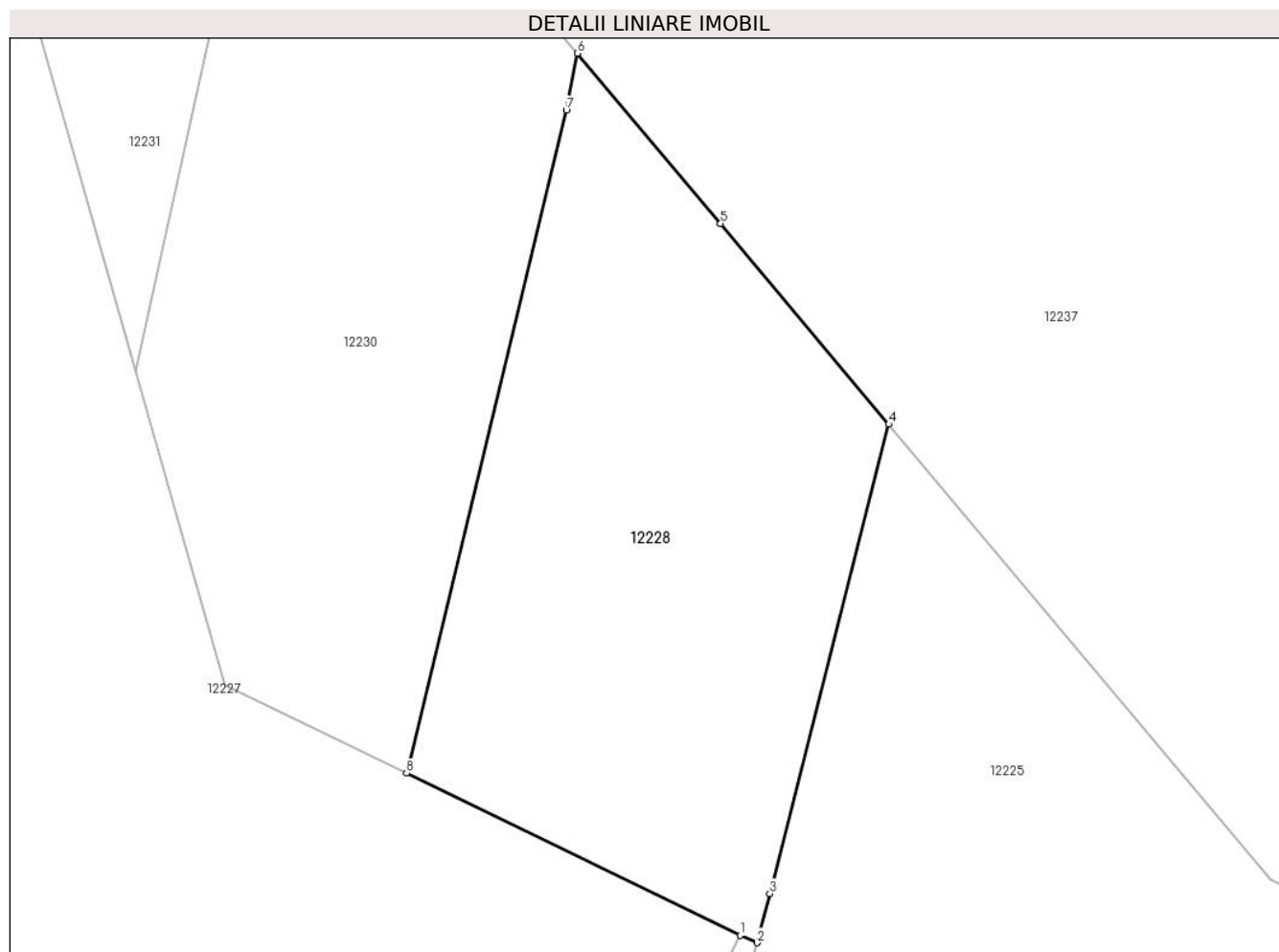
Inscrieri privind dezmembramintele dreptului de proprietate, drepturi reale de garanție și sarcini	Referințe
NU SUNT	

Anexa Nr. 1 La Partea I

Teren

Nr cadastral	Suprafața (mp)*	Observații / Referințe
	2.827	

* Suprafața este determinată în planul de proiecție Stereo 70.



Date referitoare la teren

Crt	Categorie folosință	Intravilan	Suprafața (mp)	Tarla	Parcelă	Nr. topo	Observații / Referințe
1	padure	NU	2.827	-	-	Parte din 3269	Pădure în Brăcila și Poiana Fluturi

Lungime Segmente

1) Valorile lungimilor segmentelor sunt obținute din proiecție în plan.

Punct început	X / Y	Punct sfârșit	X / Y	Lungime segment (** (m)
1	281.173,296 427.856,964	2	281.175,139 427.856,153	2.014
2	281.175,139 427.856,153	3	281.176,483 427.861,442	5.457
3	281.176,483 427.861,442	4	281.189,285 427.911,812	51.971
4	281.189,285 427.911,812	5	281.171,197 427.933,362	28.135
5	281.171,197 427.933,362	6	281.155,85 427.951,646	23.871

Punct început	X / Y	Punct sfârșit	X / Y	Lungime segment (** (m)
6	281.155,85 427.951,646	7	281.154,647 427.945,519	6.244
7	281.154,647 427.945,519	8	281.137,466 427.874,37	73.194
8	281.137,466 427.874,37	1	281.173,296 427.856,964	39.834

** Lungimile segmentelor sunt determinate în planul de proiecție Stereo 70 și sunt rotunjite la 1 milimetru.

*** Distanța dintre puncte este formată din segmente cumulate ce sunt mai mici decât valoarea 1 milimetru.

**DATE DESPRE IMOBILUL NR. 12230**

Oficiul de Cadastru și Publicitate Imobiliară CARAS-SEVERIN
Biroul de Cadastru și Publicitate Imobiliară Caransebes

A. Partea I. Descrierea imobilului

TEREN Extravilan

Nr. CF vechi:226-Petroșnița
Nr. topografic:Parte din 3260

Adresa: Jud. Caraș-Severin

Nr. Crt	Nr cadastral Nr. topografic	Suprafața* (mp)	Observații / Referințe
A1		3.245	Sector cadastral:103 Teren neimprejmuit;

B. Partea II. Proprietari și acte

Inscrieri privitoare la dreptul de proprietate și alte drepturi reale		Referințe
/		
Act Administrativ nr. 1776, din 13/05/2024 emis de PRIMĂRIA COMUNEI BUCOȘNIȚA;		
B1	Inscrierea posesiei, drept de PROPRIETATE, dobandit prin Lege, cota actuala 1/1 1) NEIDENTIFICAT NEIDENTIFICAT	A1
Act Normativ nr. 7, din 13/03/1996 emis de PARLAMENTUL ROMÂNIEI;		
B2	SE NOTEAZĂ MENȚIUNEA DE PROPRIETAR NEIDENTIFICAT	A1

C. Partea III. SARCINI .

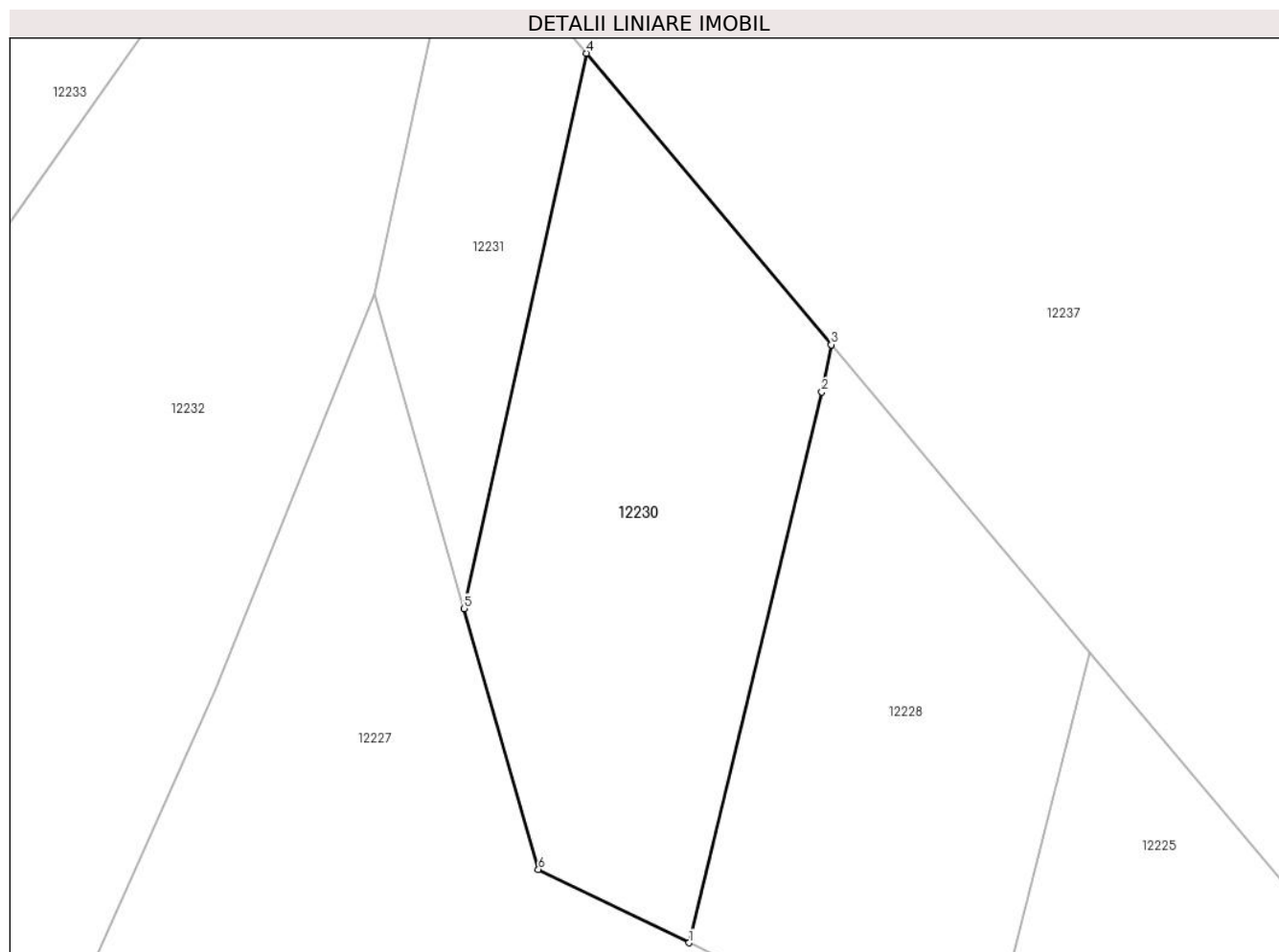
Inscrieri privind dezmembramintele dreptului de proprietate, drepturi reale de garanție și sarcini	Referințe
NU SUNT	

Anexa Nr. 1 La Partea I

Teren

Nr cadastral	Suprafața (mp)*	Observații / Referințe
	3.245	

* Suprafața este determinată în planul de proiecție Stereo 70.



Date referitoare la teren

Crt	Categorie folosință	Intravilan	Suprafața (mp)	Tarla	Parcelă	Nr. topo	Observații / Referințe
1	padure	NU	3.245	-	-	Parte din 3260	Pădure în Brăcila și Poiana Fluturi

Lungime Segmente

1) Valorile lungimilor segmentelor sunt obținute din proiecție în plan.

Punct început	X / Y	Punct sfârșit	X / Y	Lungime segment (** (m)
1	281.137,466 427.874,37	2	281.154,647 427.945,519	73.194
2	281.154,647 427.945,519	3	281.155,85 427.951,646	6.244
3	281.155,85 427.951,646	4	281.124,241 427.989,304	49.166
4	281.124,241 427.989,304	5	281.108,396 427.917,553	73.48
5	281.108,396 427.917,553	6	281.117,99 427.883,832	35.059

Punct început	X / Y	Punct sfârșit	X / Y	Lungime segment (** (m)
6	281.117,99 427.883,832	1	281.137,466 427.874,37	21.653

** Lungimile segmentelor sunt determinate în planul de proiecție Stereo 70 și sunt rotunjite la 1 milimetru.

*** Distanța dintre puncte este formată din segmente cumulate ce sunt mai mici decât valoarea 1 milimetru.

**DATE DESPRE IMOBILUL NR. 12231**

Oficiul de Cadastru și Publicitate Imobiliară CARAS-SEVERIN
Biroul de Cadastru și Publicitate Imobiliară Caransebes

A. Partea I. Descrierea imobilului

TEREN Extravilan

Nr. CF vechi:207-Petroșnița
Nr. topografic:Parte din 3261

Adresa: Jud. Caraș-Severin

Nr. Crt	Nr cadastral Nr. topografic	Suprafața* (mp)	Observații / Referințe
A1		1.263	Sector cadastral:103 Teren neimprejmuț;

B. Partea II. Proprietari și acte

Inscrieri privitoare la dreptul de proprietate și alte drepturi reale		Referințe
749 / 04/03/1930		
Act Notarial nr. 0, din 26/02/1930 emis de -;		
B1	Intabulare, drept de PROPRIETATE, dobandit prin Conventie, cota actuala 1/2 1) GHERGA FILARET, și a soției sale 2) GHERGA ILINCA, născ. Spunei, dom. în Petroșnița	A1
1602 / 05/08/1933		
Act Notarial nr. 0, din 14/11/1932 emis de -;		
B2	Intabulare, drept de PROPRIETATE, dobandit prin Conventie, cota actuala 1/2 1) GHERGA PAVEL, căs. cu Solomia Paica, dom. în Petroșnița	A1
B3	Se notează interdicția de înstrăinare și grevare în favoarea lui 1) GHERGA ACHIM, și soției sale 2) GHERGA SOLOMIA	A1

C. Partea III. SARCINI .

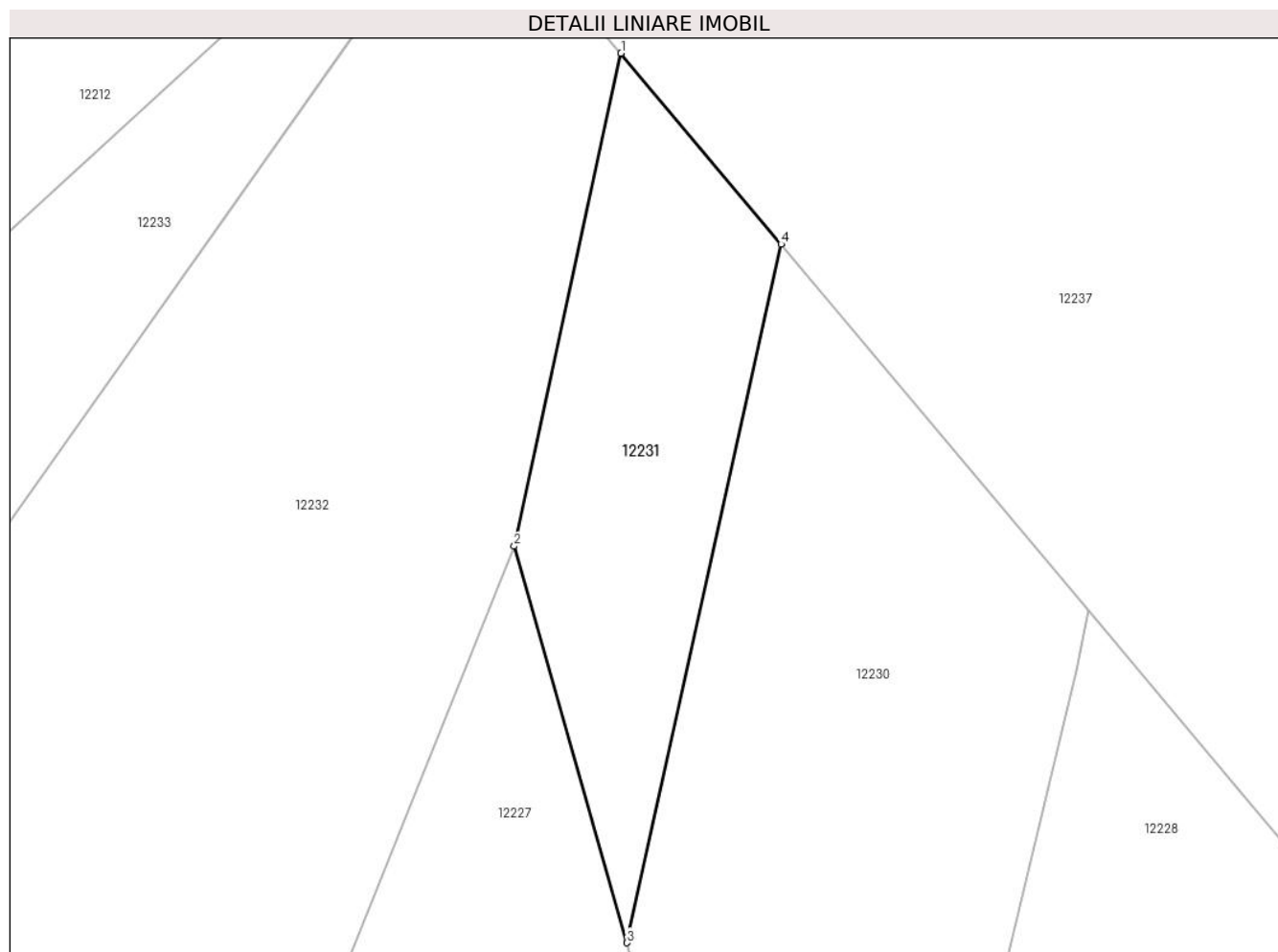
Inscrieri privind dezmembramintele dreptului de proprietate, drepturi reale de garanție și sarcini	Referințe
NU SUNT	

Anexa Nr. 1 La Partea I

Teren

Nr cadastral	Suprafața (mp)*	Observații / Referințe
	1.263	

* Suprafața este determinată în planul de proiecție Stereo 70.



Date referitoare la teren

Crt	Categorie folosință	Intravilan	Suprafața (mp)	Tarla	Parcelă	Nr. topo	Observații / Referințe
1	padure	NU	1.263	-	-	Parte din 3261	Pădure în Brăcila și Poiana Fluturi

Lungime Segmente

1) Valorile lungimilor segmentelor sunt obținute din proiecție în plan.

Punct început	X / Y	Punct sfârșit	X / Y	Lungime segment (** (m)
1	281.107,784 428.008,91	2	281.096,808 427.958,278	51.808
2	281.096,808 427.958,278	3	281.108,396 427.917,553	42.342
3	281.108,396 427.917,553	4	281.124,241 427.989,304	73.48
4	281.124,241 427.989,304	1	281.107,784 428.008,91	25.597

**** Lungimile segmentelor sunt determinate în planul de proiecție Stereo 70 și sunt rotunjite la 1 milimetru.**

***** Distanța dintre puncte este formată din segmente cumulate ce sunt mai mici decât valoarea 1 milimetru.**

**DATE DESPRE IMOBILUL NR. 12232**

Oficiul de Cadastru și Publicitate Imobiliară CARAS-SEVERIN
Biroul de Cadastru și Publicitate Imobiliară Caransebes

A. Partea I. Descrierea imobilului

Nr. CF vechi:180, 280,279,207-Petroșnița

Nr. topografic:Parte din 3257, 3264/1,
3264/2, 3262, 3261

TEREN Extravilan

Adresa: Jud. Caraș-Severin

Nr. Crt	Nr cadastral Nr. topografic	Suprafața* (mp)	Observații / Referințe
A1		7.924	Sector cadastral:103 Teren neimprejmuit;

B. Partea II. Proprietari și acte

Inscrieri privitoare la dreptul de proprietate și alte drepturi reale		Referințe
/		
Act Normativ nr. 7, din 13/03/1996 emis de PARLAMENTUL ROMÂNIEI;		
B1	Intabulare, drept de PROPRIETATE, dobândit prin Lege, cota actuala 1/1 1) NEIDENTIFICAT NEIDENTIFICAT	A1
Act Normativ nr. 7, din 13/03/1996 emis de PARLAMENTUL ROMÂNIEI (ADEVERINȚA 6318/06.12.2023, EMISĂ DE PRIMĂRIA COMUNEI BUCOȘNIȚA);		
B2	Se notează posesia faptică în favoarea lui 1) BĂCILĂ SEBASTIAN-FLORIAN	A1

C. Partea III. SARCINI .

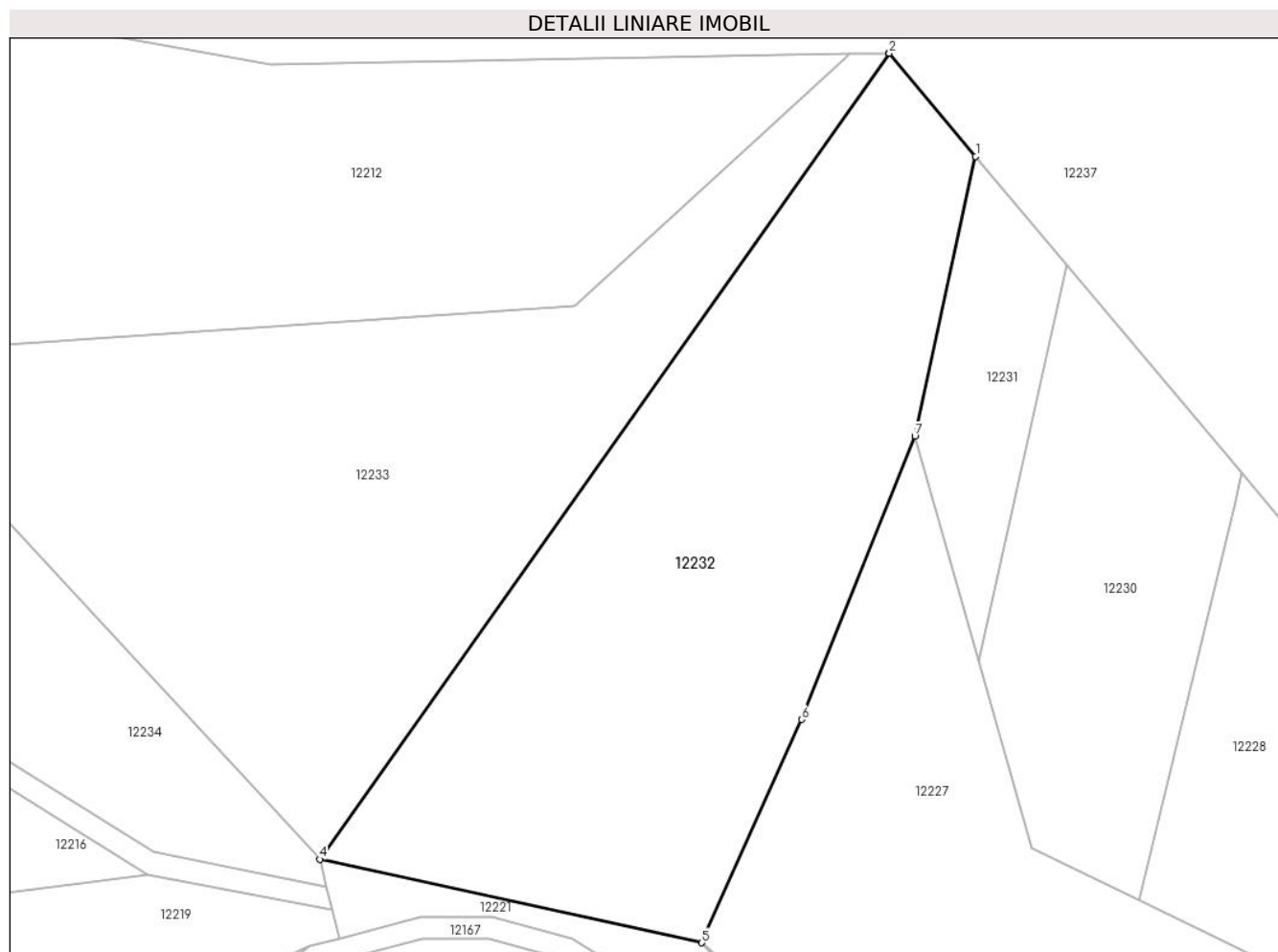
Inscrieri privind dezmembramintele dreptului de proprietate, drepturi reale de garanție și sarcini	Referințe
NU SUNT	

Anexa Nr. 1 La Partea I

Teren

Nr cadastral	Suprafața (mp)*	Observații / Referințe
	7.924	

* Suprafața este determinată în planul de proiecție Stereo 70.



Date referitoare la teren

Crt	Categorie folosință	Intravilan	Suprafața (mp)	Tarla	Parcelă	Nr. topo	Observații / Referințe
1	padure	NU	7.924	-	-	Parte din 3257, 3264/1, 3264/2, 3262, 3261	Pădure în Brăcila și Poiana Fluturi

Lungime Segmente

1) Valorile lungimilor segmentelor sunt obținute din proiecție în plan.

Punct început	X / Y	Punct sfârșit	X / Y	Lungime segment (** (m)
1	281.107,784 428.008,91	2	281.092,135 428.027,554	24.341
2	281.092,135 428.027,554	3	281.092,069 428.027,553	0.066
3	281.092,069 428.027,553	4	280.989,03 427.881,731	178.553

Punct început	X / Y	Punct sfârşit	X / Y	Lungime segment (** (m)
4	280.989,03 427.881,731	5	281.058,204 427.866,624	70.804
5	281.058,204 427.866,624	6	281.076,253 427.907,037	44.26
6	281.076,253 427.907,037	7	281.096,808 427.958,278	55.21
7	281.096,808 427.958,278	1	281.107,784 428.008,91	51.808

** Lungimile segmentelor sunt determinate în planul de proiecţie Stereo 70 şi sunt rotunjite la 1 milimetru.

*** Distanţa dintre puncte este formată din segmente cumulate ce sunt mai mici decât valoarea 1 milimetru.

**DATE DESPRE IMOBILUL NR. 12233**

Oficiul de Cadastru și Publicitate Imobiliară CARAS-SEVERIN
Biroul de Cadastru și Publicitate Imobiliară Caransebes

A. Partea I. Descrierea imobilului

Nr. CF vechi:280, 279-Petroșnița
Nr. topografic:Parte din 3262, 3264/1,
3264/2

TEREN Extravilan

Adresa: Jud. Caraș-Severin

Nr. Crt	Nr cadastral Nr. topografic	Suprafața* (mp)	Observații / Referințe
A1		8.274	Sector cadastral:103 Teren neimprejmuit;

B. Partea II. Proprietari și acte

Inscrieri privitoare la dreptul de proprietate și alte drepturi reale		Referințe
/		
Act Normativ nr. 7, din 13/03/1996 emis de PARLAMENTUL ROMÂNIEI;		
B1	Intabulare, drept de PROPRIETATE, dobândit prin Lege, cota actuala 1/1 1) NEIDENTIFICAT NEIDENTIFICAT	A1
Act Normativ nr. 7, din 13/03/1996 emis de PARLAMENTUL ROMÂNIEI (ADEVERINȚA 6309/06.12.2023, EMISĂ DE PRIMĂRIA COMUNEI BUCOȘNIȚA);		
B2	Se notează posesia faptică în favoarea lui 1) VALEANU ADRIANA-MARIA	A1

C. Partea III. SARCINI .

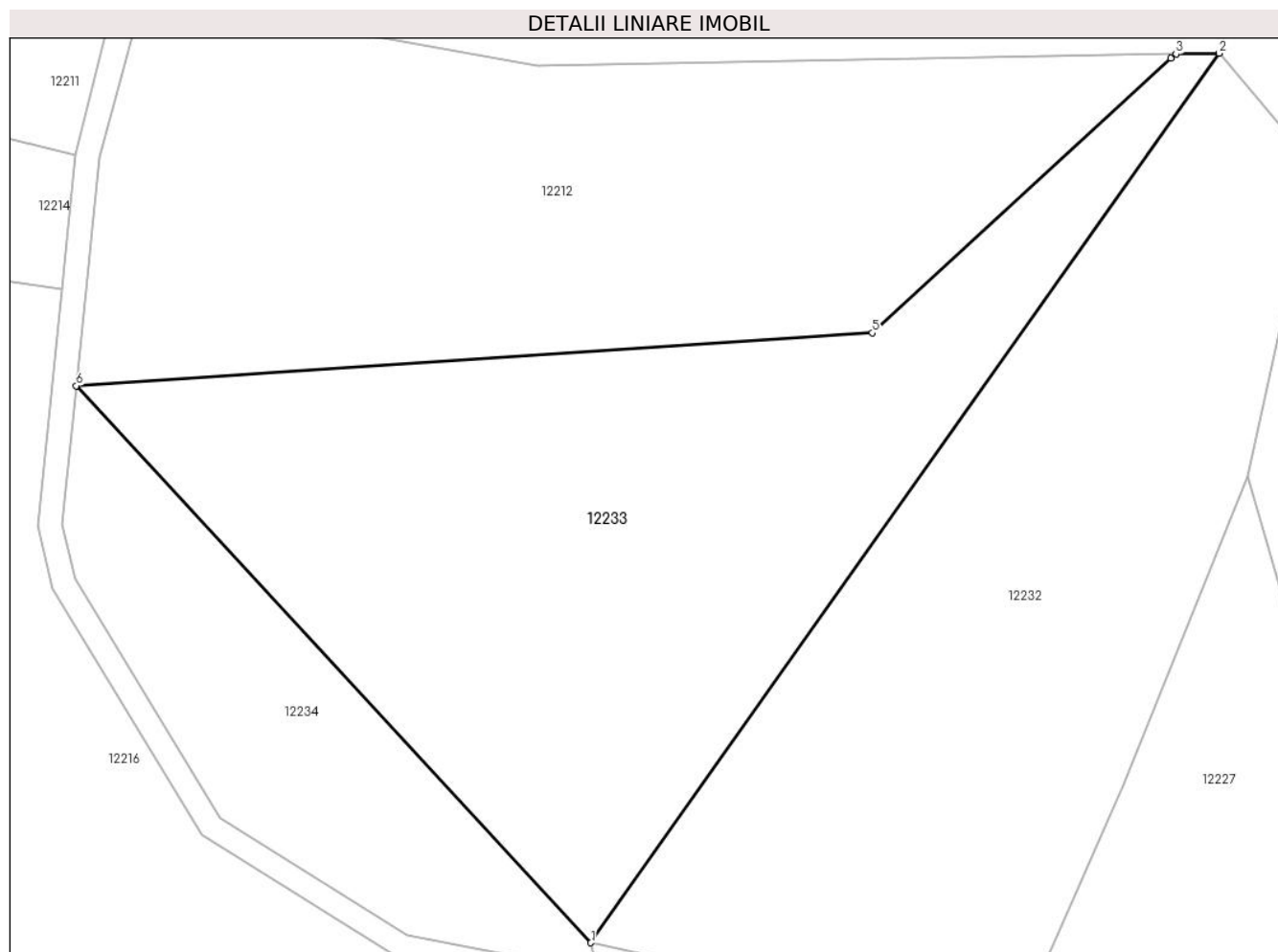
Inscrieri privind dezmembramintele dreptului de proprietate, drepturi reale de garanție și sarcini	Referințe
NU SUNT	

Anexa Nr. 1 La Partea I

Teren

Nr cadastral	Suprafața (mp)*	Observații / Referințe
	8.274	

* Suprafața este determinată în planul de proiecție Stereo 70.



Date referitoare la teren

Crt	Categorie folosință	Intra vilan	Suprafața (mp)	Tarla	Parcelă	Nr. topo	Observații / Referințe
1	padure	NU	8.274	-	-	Parte din 3262, 3264/1, 3264/2	Pădure în Brăcila și Poiana Fluturi

Lungime Segmente

1) Valorile lungimilor segmentelor sunt obținute din proiecție în plan.

Punct început	X / Y	Punct sfârșit	X / Y	Lungime segment (** (m)
1	280.989,03 427.881,731	2	281.092,069 428.027,553	178.553
2	281.092,069 428.027,553	3	281.085,004 428.027,427	7.066
3	281.085,004 428.027,427	4	281.084,188 428.026,713	1.084
4	281.084,188 428.026,713	5	281.035,164 427.981,718	66.542

Punct început	X / Y	Punct sfârșit	X / Y	Lungime segment (** (m)
5	281.035,164 427.981,718	6	280.904,603 427.973,042	130.849
6	280.904,603 427.973,042	1	280.989,03 427.881,731	124.361

** Lungimile segmentelor sunt determinate în planul de proiecție Stereo 70 și sunt rotunjite la 1 milimetru.

*** Distanța dintre puncte este formată din segmente cumulate ce sunt mai mici decât valoarea 1 milimetru.

**DATE DESPRE IMOBILUL NR. 12234**

Oficiul de Cadastru și Publicitate Imobiliară CARAS-SEVERIN
Biroul de Cadastru și Publicitate Imobiliară Caransebes

A. Partea I. Descrierea imobilului

TEREN Extravilan

Nr. CF vechi:280, 279-Petroșnița
Nr. topografic:Parte din 3264/1, 3264/2

Adresa: Jud. Caraș-Severin

Nr. Crt	Nr cadastral Nr. topografic	Suprafața* (mp)	Observații / Referințe
A1		2.670	Sector cadastral:103 Teren neimprejmuit;

B. Partea II. Proprietari și acte

Inscrieri privitoare la dreptul de proprietate și alte drepturi reale		Referințe
/		
Act Administrativ nr. 1776, din 13/05/2024 emis de PRIMĂRIA COMUNEI BUCOȘNIȚA;		
B1	Inscrierea posesiei, drept de PROPRIETATE, dobandit prin Lege, cota actuala 1/1 1) NEIDENTIFICAT NEIDENTIFICAT	A1
Act Normativ nr. 7, din 13/03/1996 emis de PARLAMENTUL ROMÂNIEI;		
B2	SE NOTEAZĂ MENȚIUNEA DE PROPRIETAR NEIDENTIFICAT	A1

C. Partea III. SARCINI .

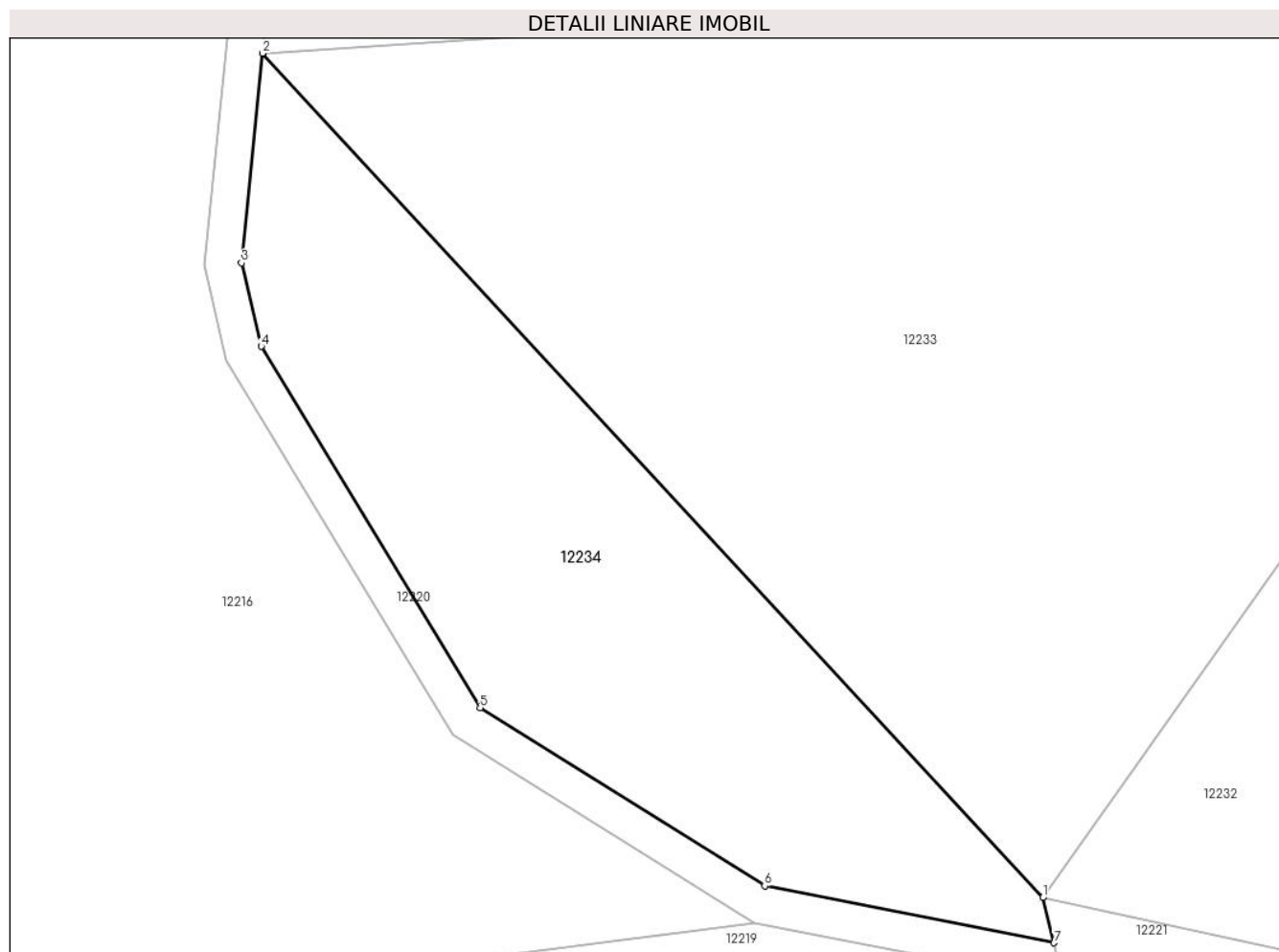
Inscrieri privind dezmembramintele dreptului de proprietate, drepturi reale de garanție și sarcini	Referințe
NU SUNT	

Anexa Nr. 1 La Partea I

Teren

Nr cadastral	Suprafața (mp)*	Observații / Referințe
	2.670	

* Suprafața este determinată în planul de proiecție Stereo 70.



Date referitoare la teren

Crt	Categorie folosință	Intravilan	Suprafața (mp)	Tarla	Parcelă	Nr. topo	Observații / Referințe
1	padure	NU	2.670	-	-	Parte din 3264/1, 3264/2	Pădure în Brăcila și Poiana Fluturi

Lungime Segmente

1) Valorile lungimilor segmentelor sunt obținute din proiecție în plan.

Punct început	X / Y	Punct sfârșit	X / Y	Lungime segment (** (m))
1	280.989,03 427.881,731	2	280.904,603 427.973,042	124.361
2	280.904,603 427.973,042	3	280.902,309 427.950,376	22.782
3	280.902,309 427.950,376	4	280.904,444 427.941,346	9.279
4	280.904,444 427.941,346	5	280.928,14 427.902,246	45.72

Punct început	X / Y	Punct sfârșit	X / Y	Lungime segment (** (m)
5	280.928,14 427.902,246	6	280.958,939 427.882,992	36.322
6	280.958,939 427.882,992	7	280.990,242 427.876,846	31.901
7	280.990,242 427.876,846	1	280.989,03 427.881,731	5.033

** Lungimile segmentelor sunt determinate în planul de proiecție Stereo 70 și sunt rotunjite la 1 milimetru.

*** Distanța dintre puncte este formată din segmente cumulate ce sunt mai mici decât valoarea 1 milimetru.

**DATE DESPRE IMOBILUL NR. 12237**

Oficiul de Cadastru și Publicitate Imobiliară CARAS-SEVERIN
Biroul de Cadastru și Publicitate Imobiliară Caransebes

A. Partea I. Descrierea imobilului

TEREN Extravilan

Nr. CF vechi:576-Petroșnița

Nr. topografic:3245/1

Adresa: Jud. Caraș-Severin

Nr. Crt	Nr cadastral Nr. topografic	Suprafața* (mp)	Observații / Referințe
A1	31422	420.035	Sector cadastral:103 Teren neimprejmuit;

B. Partea II. Proprietari și acte

Inscrieri privitoare la dreptul de proprietate și alte drepturi reale		Referințe
20378 / 27/07/2015		
Act Administrativ nr. HG 532, din 24/07/2002 emis de GOVERNUL ROMANIEI (act administrativ nr. EXTRAS CF NR 4027/14-02-2013 emis de BCPI CARANSEBES;);		
B1	In baza Deciziei civile nr. 91/2015 pronuntata in dosar nr. 1941/208/2014, al Tribunalului Caras Severin Resita - dispune anularea incheierii de reexaminare nr.9101/2014 si mentinerea incheierii nr.5522/2014	A1
B2	se infiinteaza cartea funciara 31422 a imobilului cu nr.cad.31422 UAT Bucosnita, in baza HG 532/2002, anexa 20, pozitia 24 pentru imobilul : Teren extravilan de 420035 mp, ce se dezlipeste din imobilul nr.top 3245/1 din CF pe hartie 576 Petrosnita.	A1
B3	Intabulare, drept de PROPRIETATEHG 532/2002, anexa 20, pozitia 24, dobandit prin Lege, cota actuala 1/1, cota initiala 1/1 1) COMUNA BUCOSNITA DOMENIUL PUBLIC, CIF:999999999999	A1
/		
Act Normativ nr. 7, din 13/03/1996 emis de PARLAMENTUL ROMÂNIEI;		
B4	Se notează suprapunerea juridică a două acte de proprietate, și anume Hotararea de Guvern nr. 532 din data de 24.07.2002, emisa de Guvernul Romaniei și Hotararea de Guvern nr. 1705 din 29.11.2006, emisa de Guvernul Romaniei, pe suprafata de 189101 mp	A1

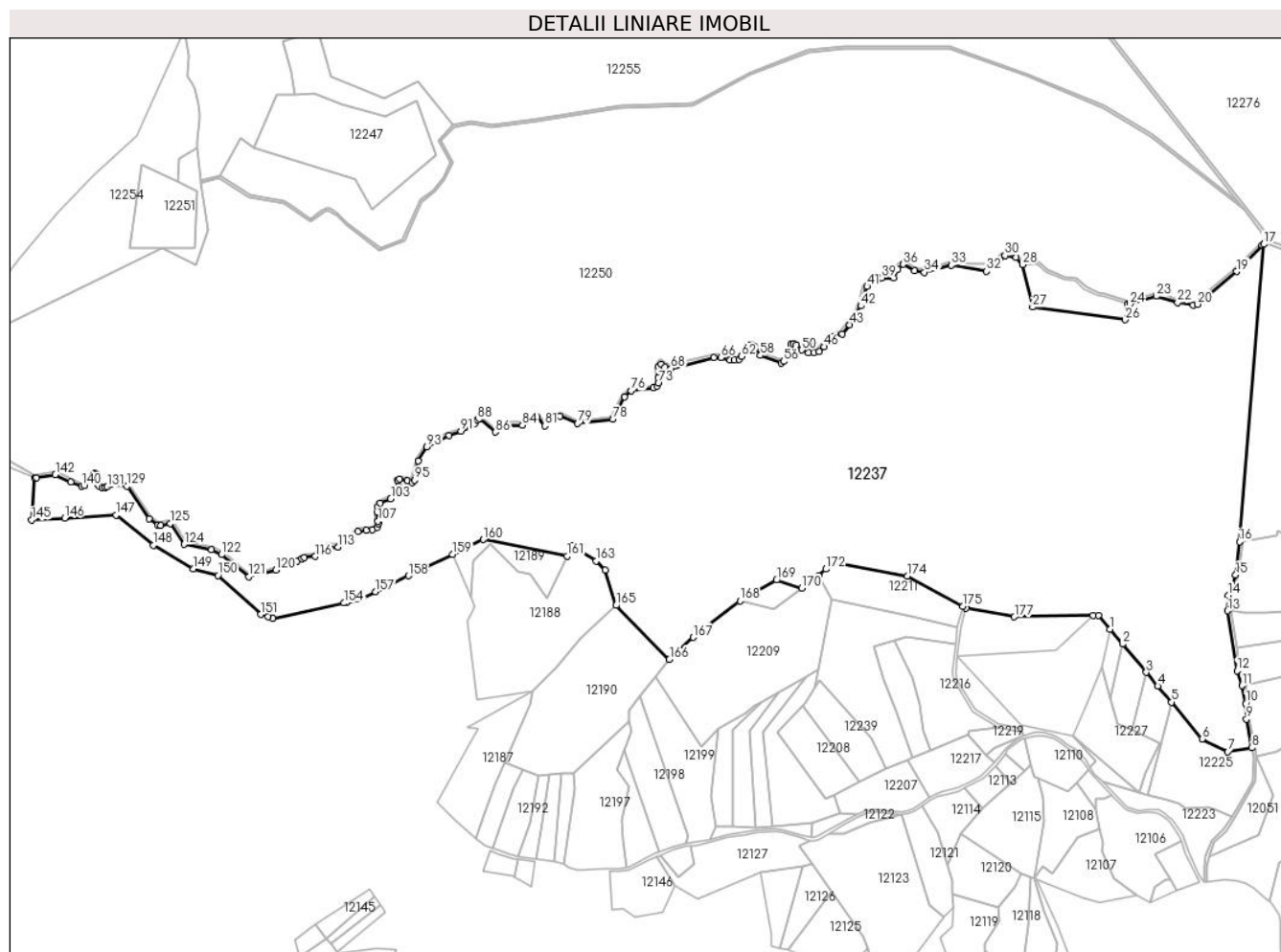
C. Partea III. SARCINI .

Inscrieri privind dezmembramentele dreptului de proprietate, drepturi reale de garanție și sarcini	Referințe
NU SUNT	

Teren

Nr cadastral	Suprafața (mp)*	Observații / Referințe
31422	420.035	

* Suprafața este determinată în planul de proiecție Stereo 70.



Date referitoare la teren

Crt	Categorie folosință	Intravilan	Suprafața (mp)	Tarla	Parcelă	Nr. topo	Observații / Referințe
1	padure	NU	420.035	UP 2	UA 39, 38, 40A, 40B, 42	3245/1	Pădure în Brăcila și Poiana Fluturi

Lungime Segmente

1) Valorile lungimilor segmentelor sunt obținute din proiecție în plan.

Punct început	X / Y	Punct sfârșit	X / Y	Lungime segment	Punct început	X / Y	Punct sfârșit	X / Y	Lungime segment	Punct început	X / Y	Punct sfârșit	X / Y	Lungime segment
1	281.107,784 428.008,91	2	281.124,241 427.989,304	25.59 7	2	281.124,241 427.989,304	3	281.155,85 427.951,646	49.16 6	3	281.155,85 427.951,646	4	281.171,197 427.933,362	23.87 1
4	281.171,197 427.933,362	5	281.189,285 427.911,812	28.13 5	5	281.189,285 427.911,812	6	281.230,291 427.862,958	63.78 2	6	281.230,291 427.862,958	7	281.264,489 427.845,997	38.17 3
7	281.264,489 427.845,997	8	281.296,543 427.851,271	32.48 5	8	281.296,543 427.851,271	9	281.289,284 427.889,416	38.83	9	281.289,284 427.889,416	10	281.288,365 427.910,297	20.90 1
10	281.288,365 427.910,297	11	281.283,461 427.933,807	24.01 6	11	281.283,461 427.933,807	12	281.276,688 427.953,755	21.06 6	12	281.276,688 427.953,755	13	281.264,428 428.033,517	80.69 9
13	281.264,428 428.033,517	14	281.264,644 428.054,077	20.56 1	14	281.264,644 428.054,077	15	281.274,829 428.081,181	28.95 4	15	281.274,829 428.081,181	16	281.279,992 428.125,299	44.41 9

Punct început	X / Y	Punct sfârșit	X / Y	Lungime segment	Punct început	X / Y	Punct sfârșit	X / Y	Lungime segment	Punct început	X / Y	Punct sfârșit	X / Y	Lungime segment
16	281.279,992 428.125,299	17	281.312,432 428.521,298	397.326	17	281.312,432 428.521,298	18	281.310,35 428.520,247	2.332	18	281.310,35 428.520,247	19	281.276,16 428.485,207	48.957
19	281.276,16 428.485,207	20	281.224,169 428.441,526	67.905	20	281.224,169 428.441,526	21	281.218,356 428.440,043	5.999	21	281.218,356 428.440,043	22	281.197,458 428.443,751	21.224
22	281.197,458 428.443,751	23	281.169,294 428.452,197	29.403	23	281.169,294 428.452,197	24	281.134,2 428.441,664	36.641	24	281.134,2 428.441,664	25	281.130,978 428.442,082	3.249
25	281.130,978 428.442,082	26	281.127,257 428.420,862	21.544	26	281.127,257 428.420,862	27	281.004,468 428.437,757	123.946	27	281.004,468 428.437,757	28	280.991,101 428.494,376	58.175
28	280.991,101 428.494,376	29	280.982,63 428.504,051	12.859	29	280.982,63 428.504,051	30	280.967,644 428.506,284	15.151	30	280.967,644 428.506,284	31	280.956,008 428.492,143	18.313
31	280.956,008 428.492,143	32	280.943,162 428.485,538	14.445	32	280.943,162 428.485,538	33	280.895,926 428.493,463	47.896	33	280.895,926 428.493,463	34	280.860,421 428.484,129	36.711
34	280.860,421 428.484,129	35	280.846,9 428.485,949	13.643	35	280.846,9 428.485,949	36	280.831,732 428.494,856	17.59	36	280.831,732 428.494,856	37	280.825,003 428.487,837	9.723
37	280.825,003 428.487,837	38	280.818,939 428.476,794	12.598	38	280.818,939 428.476,794	39	280.803,89 428.476,846	15.049	39	280.803,89 428.476,846	40	280.798,847 428.475,183	5.31
40	280.798,847 428.475,183	41	280.783,886 428.465,32	17.92	41	280.783,886 428.465,32	42	280.775,84 428.439,211	27.321	42	280.775,84 428.439,211	43	280.760,885 428.414,098	29.229
43	280.760,885 428.414,098	44	280.750,552 428.401,611	16.208	44	280.750,552 428.401,611	45	280.736,573 428.397,723	14.51	45	280.736,573 428.397,723	46	280.727,021 428.384,954	15.946
46	280.727,021 428.384,954	47	280.720,228 428.378,497	9.372	47	280.720,228 428.378,497	48	280.713,33 428.376,702	7.128	48	280.713,33 428.376,702	49	280.705,534 428.376,702	7.796
49	280.705,534 428.376,702	50	280.697,248 428.380,537	9.13	50	280.697,248 428.380,537	51	280.689,681 428.387,14	10.043	51	280.689,681 428.387,14	52	280.685,801 428.388,95	4.281
52	280.685,801 428.388,95	53	280.682,512 428.388,285	3.356	53	280.682,512 428.388,285	54	280.682,068 428.380,603	7.695	54	280.682,068 428.380,603	55	280.680,068 428.373,568	7.314
55	280.680,068 428.373,568	56	280.672,862 428.365,407	10.887	56	280.672,862 428.365,407	57	280.669,795 428.363,523	3.599	57	280.669,795 428.363,523	58	280.642,018 428.373,391	29.478
58	280.642,018 428.373,391	59	280.633,655 428.386,114	15.225	59	280.633,655 428.386,114	60	280.629,885 428.387,555	4.036	60	280.629,885 428.387,555	61	280.625,469 428.386,219	4.614
61	280.625,469 428.386,219	62	280.616,946 428.372,0	16.578	62	280.616,946 428.372,0	63	280.613,327 428.368,206	5.243	63	280.613,327 428.368,206	64	280.607,089 428.367,265	6.309
64	280.607,089 428.367,265	65	280.601,174 428.367,265	5.915	65	280.601,174 428.367,265	66	280.589,161 428.370,523	12.447	66	280.589,161 428.370,523	67	280.579,914 428.370,523	9.247
67	280.579,914 428.370,523	68	280.522,847 428.356,069	58.869	68	280.522,847 428.356,069	69	280.514,823 428.357,825	8.214	69	280.514,823 428.357,825	70	280.509,703 428.361,568	6.342
70	280.509,703 428.361,568	71	280.506,111 428.358,131	4.971	71	280.506,111 428.358,131	72	280.506,111 428.343,695	14.436	72	280.506,111 428.343,695	73	280.505,872 428.336,419	7.28
73	280.505,872 428.336,419	74	280.504,29 428.332,361	4.355	74	280.504,29 428.332,361	75	280.499,657 428.330,21	5.108	75	280.499,657 428.330,21	76	280.469,421 428.326,389	30.476
76	280.469,421 428.326,389	77	280.461,254 428.318,314	11.485	77	280.461,254 428.318,314	78	280.445,913 428.288,394	33.624	78	280.445,913 428.288,394	79	280.398,397 428.282,843	47.839
79	280.398,397 428.282,843	80	280.374,841 428.292,786	25.569	80	280.374,841 428.292,786	81	280.354,951 428.279,779	23.765	81	280.354,951 428.279,779	82	280.344,573 428.292,009	16.04
82	280.344,573 428.292,009	83	280.343,044 428.292,53	1.615	83	280.343,044 428.292,53	84	280.325,073 428.280,494	21.629	84	280.325,073 428.280,494	85	280.304,505 428.280,494	20.568
85	280.304,505 428.280,494	86	280.289,1 428.271,384	17.897	86	280.289,1 428.271,384	87	280.267,191 428.289,147	28.205	87	280.267,191 428.289,147	88	280.264,899 428.287,751	2.684
88	280.264,899 428.287,751	89	280.261,769 428.283,115	5.594	89	280.261,769 428.283,115	90	280.256,012 428.278,981	7.088	90	280.256,012 428.278,981	91	280.243,187 428.272,367	14.43
91	280.243,187 428.272,367	92	280.227,283 428.267,167	16.733	92	280.227,283 428.267,167	93	280.197,728 428.251,803	33.31	93	280.197,728 428.251,803	94	280.185,929 428.233,345	21.907
94	280.185,929 428.233,345	95	280.181,58 428.207,543	26.166	95	280.181,58 428.207,543	96	280.178,07 428.203,901	5.058	96	280.178,07 428.203,901	97	280.171,853 428.206,919	6.911
97	280.171,853 428.206,919	98	280.160,899 428.208,754	11.107	98	280.160,899 428.208,754	99	280.158,59 428.207,452	2.651	99	280.158,59 428.207,452	100	280.160,834 428.198,146	9.573
100	280.160,834 428.198,146	101	280.160,834 428.194,063	4.083	101	280.160,834 428.194,063	102	280.158,703 428.190,572	4.09	102	280.158,703 428.190,572	103	280.149,585 428.182,524	12.162
103	280.149,585 428.182,524	104	280.135,176 428.176,643	15.563	104	280.135,176 428.176,643	105	280.132,571 428.172,264	5.095	105	280.132,571 428.172,264	106	280.131,623 428.165,104	7.222
106	280.131,623 428.165,104	107	280.132,504 428.152,648	12.487	107	280.132,504 428.152,648	108	280.132,744 428.149,261	3.395	108	280.132,744 428.149,261	109	280.131,893 428.144,593	4.745
109	280.131,893 428.144,593	110	280.125,084 428.141,449	7.5	110	280.125,084 428.141,449	111	280.116,706 428.140,352	8.45	111	280.116,706 428.140,352	112	280.105,466 428.138,881	11.336
112	280.105,466 428.138,881	113	280.079,296 428.118,513	33.162	113	280.079,296 428.118,513	114	280.066,234 428.118,513	13.062	114	280.066,234 428.118,513	115	280.061,32 428.116,937	5.161

Punct început	X / Y	Punct sfârșit	X / Y	Lungime segment	Punct început	X / Y	Punct sfârșit	X / Y	Lungime segment	Punct început	X / Y	Punct sfârșit	X / Y	Lungime segment
115	280.061,32 428.116,937	116	280.049,103 428.105,768	16.553	116	280.049,103 428.105,768	117	280.034,341 428.104,115	14.854	117	280.034,341 428.104,115	118	280.030,708 428.102,531	3.963
118	280.030,708 428.102,531	119	280.024,469 428.099,81	6.807	119	280.024,469 428.099,81	120	279.996,38 428.087,563	30.643	120	279.996,38 428.087,563	121	279.960,359 428.078,944	37.038
121	279.960,359 428.078,944	122	279.924,163 428.108,281	46.592	122	279.924,163 428.108,281	123	279.910,923 428.115,079	14.883	123	279.910,923 428.115,079	124	279.874,057 428.121,909	37.493
124	279.874,057 428.121,909	125	279.855,671 428.149,814	33.418	125	279.855,671 428.149,814	126	279.842,799 428.147,321	13.111	126	279.842,799 428.147,321	127	279.838,912 428.147,762	3.912
127	279.838,912 428.147,762	128	279.827,53 428.155,986	14.042	128	279.827,53 428.155,986	129	279.798,388 428.199,543	52.407	129	279.798,388 428.199,543	130	279.776,285 428.201,658	22.204
130	279.776,285 428.201,658	131	279.771,703 428.198,158	5.766	131	279.771,703 428.198,158	132	279.769,001 428.197,419	2.801	132	279.769,001 428.197,419	133	279.765,157 428.197,419	3.844
133	279.765,157 428.197,419	134	279.761,075 428.198,945	4.358	134	279.761,075 428.198,945	135	279.759,153 428.202,471	4.016	135	279.759,153 428.202,471	136	279.757,147 428.215,115	12.802
136	279.757,147 428.215,115	137	279.755,171 428.216,061	2.191	137	279.755,171 428.216,061	138	279.753,588 428.215,206	1.799	138	279.753,588 428.215,206	139	279.741,868 428.200,094	19.124
139	279.741,868 428.200,094	140	279.738,105 428.199,37	3.832	140	279.738,105 428.199,37	141	279.723,188 428.205,029	15.954	141	279.723,188 428.205,029	142	279.702,929 428.214,66	22.432
142	279.702,929 428.214,66	143	279.677,833 428.210,53	25.434	143	279.677,833 428.210,53	144	279.675,413 428.210,712	2.427	144	279.675,413 428.210,712	145	279.671,199 428.154,509	56.361
145	279.671,199 428.154,509	146	279.715,284 428.157,013	44.156	146	279.715,284 428.157,013	147	279.783,891 428.160,91	68.718	147	279.783,891 428.160,91	148	279.833,314 428.120,965	63.547
148	279.833,314 428.120,965	149	279.886,816 428.089,339	62.15	149	279.886,816 428.089,339	150	279.919,369 428.080,528	33.724	150	279.919,369 428.080,528	151	279.976,669 428.028,691	77.268
151	279.976,669 428.028,691	152	279.986,326 428.025,498	10.171	152	279.986,326 428.025,498	153	279.992,594 428.023,425	6.602	153	279.992,594 428.023,425	154	280.087,654 428.043,877	97.235
154	280.087,654 428.043,877	155	280.090,517 428.044,493	2.929	155	280.090,517 428.044,493	156	280.108,94 428.048,972	18.96	156	280.108,94 428.048,972	157	280.129,459 428.058,929	22.807
157	280.129,459 428.058,929	158	280.172,997 428.080,056	48.393	158	280.172,997 428.080,056	159	280.231,758 428.108,571	65.314	159	280.231,758 428.108,571	160	280.272,627 428.128,403	45.427
160	280.272,627 428.128,403	161	280.384,48 428.106,426	113.992	161	280.384,48 428.106,426	162	280.390,743 428.119,417	14.422	162	280.390,743 428.119,417	163	280.423,197 428.099,706	37.971
163	280.423,197 428.099,706	164	280.435,125 428.087,985	16.723	164	280.435,125 428.087,985	165	280.449,542 428.040,641	49.49	165	280.449,542 428.040,641	166	280.520,711 427.968,699	101.196
166	280.520,711 427.968,699	167	280.552,331 427.998,206	43.249	167	280.552,331 427.998,206	168	280.614,818 428.046,539	78.998	168	280.614,818 428.046,539	169	280.663,24 428.074,397	55.864
169	280.663,24 428.074,397	170	280.696,787 428.063,425	35.296	170	280.696,787 428.063,425	171	280.719,225 428.080,574	28.241	171	280.719,225 428.080,574	172	280.729,308 428.088,895	13.073
172	280.729,308 428.088,895	173	280.736,042 428.099,055	12.189	173	280.736,042 428.099,055	174	280.837,781 428.079,443	103.612	174	280.837,781 428.079,443	175	280.911,515 428.039,479	83.868
175	280.911,515 428.039,479	176	280.915,682 428.037,22	4.74	176	280.915,682 428.037,22	177	280.980,203 428.025,563	65.566	177	280.980,203 428.025,563	178	281.085,004 428.027,427	104.818
178	281.085,004 428.027,427	179	281.092,135 428.027,554	7.132	179	281.092,135 428.027,554	1	281.107,784 428.008,91	24.341					

** Lungimile segmentelor sunt determinate în planul de proiecție Stereo 70 și sunt rotunjite la 1 milimetru.

*** Distanța dintre puncte este formată din segmente cumulate ce sunt mai mici decât valoarea 1 milimetru.

**DATE DESPRE IMOBILUL NR. 12238**

Oficiul de Cadastru și Publicitate Imobiliară CARAS-SEVERIN
 Biroul de Cadastru și Publicitate Imobiliară Caransebes

A. Partea I. Descrierea imobilului

TEREN Extravilan

Nr. CF vechi:820-Petroșnița

Nr. topografic:3245/2

Adresa: Jud. Caraș-Severin

Nr. Crt	Nr cadastral Nr. topografic	Suprafața* (mp)	Observații / Referințe
A1		Din acte: 7.952 Masurata: 5.050	Sector cadastral:103 Teren neimprejmuit;

B. Partea II. Proprietari și acte

Inscrieri privitoare la dreptul de proprietate și alte drepturi reale		Referințe
740 / 17/04/1934		
Act Notarial nr. 0, din 22/02/1934 emis de -;		
B1	Intabulare, drept de PROPRIETATE, dobandit prin Conventie, cota actuala 1/1 1) HAMAT GEORGE , și soția sa, dom. în Petroșnița 2) HAMAT LIMPIADA , născ. Muhu, dom. în Petroșnița <i>OBSERVATII: bun comun</i>	A1
/		
Act Normativ nr. 7, din 13/03/1996 emis de PARLAMENTUL ROMÂNIEI;		
B2	Se notează suprapunerea juridică a două acte de proprietate, și anume cartea funciara 820- Petrosnita, nr top 3245/2 și Hotararea de Guvern nr. 1705 din 29.11.2006, emisa de Guvernul Romaniei, pe suprafata de 2041 mp	A1

C. Partea III. SARCINI .

Inscrieri privind dezmembramintele dreptului de proprietate, drepturi reale de garanție și sarcini	Referințe
NU SUNT	

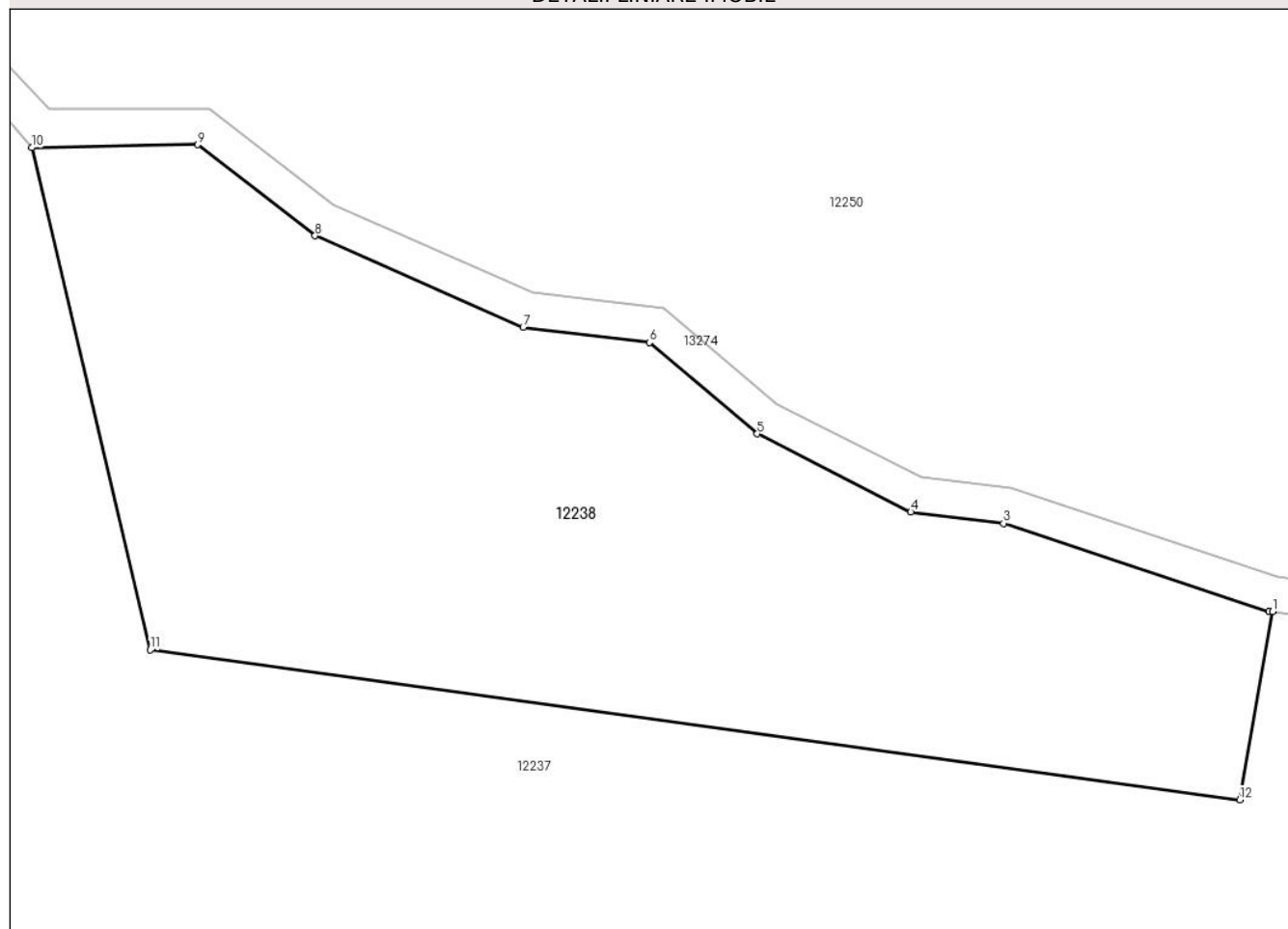
Anexa Nr. 1 La Partea I

Teren

Nr cadastral	Suprafața (mp)*	Observații / Referințe
	Din acte: 7.952 Masurata: 5.050	

* Suprafața este determinată în planul de proiecție Stereo 70.

DETALII LINIARE IMOBIL



Date referitoare la teren

Crt	Categorie folosință	Intravilan	Suprafața (mp)	Tarla	Parcelă	Nr. topo	Observații / Referințe
1	padure	NU	5.050	UP 2	UA 39	Parte din 3245/2	Pădure în Brăcila și Poiana Fluturi

Lungime Segmente

1) Valorile lungimilor segmentelor sunt obținute din proiecție în plan.

Punct început	X / Y	Punct sfârșit	X / Y	Lungime segment (** (m)
1	281.130,978 428.442,082	2	281.130,584 428.442,071	0.394
2	281.130,584 428.442,071	3	281.100,638 428.452,027	31.558
3	281.100,638 428.452,027	4	281.090,181 428.453,308	10.535
4	281.090,181 428.453,308	5	281.072,879 428.462,109	19.412
5	281.072,879 428.462,109	6	281.060,729 428.472,411	15.93

Punct început	X / Y	Punct sfârșit	X / Y	Lungime segment (** (m)
6	281.060,729 428.472,411	7	281.046,489 428.474,148	14.346
7	281.046,489 428.474,148	8	281.023,035 428.484,455	25.619
8	281.023,035 428.484,455	9	281.009,792 428.494,722	16.757
9	281.009,792 428.494,722	10	280.991,101 428.494,376	18.694
10	280.991,101 428.494,376	11	281.004,468 428.437,757	58.175
11	281.004,468 428.437,757	12	281.127,257 428.420,862	123.946
12	281.127,257 428.420,862	1	281.130,978 428.442,082	21.544

** Lungimile segmentelor sunt determinate în planul de proiecție Stereo 70 și sunt rotunjite la 1 milimetru.

*** Distanța dintre puncte este formată din segmente cumulate ce sunt mai mici decât valoarea 1 milimetru.

**DATE DESPRE IMOBILUL NR. 12239**

Oficiul de Cadastru și Publicitate Imobiliară CARAS-SEVERIN
Biroul de Cadastru și Publicitate Imobiliară Caransebes

A. Partea I. Descrierea imobilului

TEREN Extravilan

Nr. CF vechi:554- Petroșnița
Nr. topografic:3283/2, 3284/2

Adresa: Jud. Caraș-Severin

Nr. Crt	Nr cadastral Nr. topografic	Suprafața* (mp)	Observații / Referințe
A1		5.973	Sector cadastral:103 Teren neimprejmuit;

B. Partea II. Proprietari și acte

Inscrieri privitoare la dreptul de proprietate și alte drepturi reale		Referințe
2570 / 18/09/1929		
Act nr. 0, din 04/11/1111;		
B1	Intabulare, drept de PROPRIETATE, dobandit prin Conventie, cota actuala 1/2, cota initiala 1/2 1) BACILA RUSALIN , (casatorit cu Solomia Suciu) <i>OBSERVATII: (provenita din conversia CF 554)</i>	A1
B2	Intabulare, drept de PROPRIETATE, dobandit prin Conventie, cota actuala 1/2, cota initiala 1/2 1) BACILA MOISE , (fost casatorit cu Maria Gheorghiu) <i>OBSERVATII: (provenita din conversia CF 554)</i>	A1

C. Partea III. SARCINI .

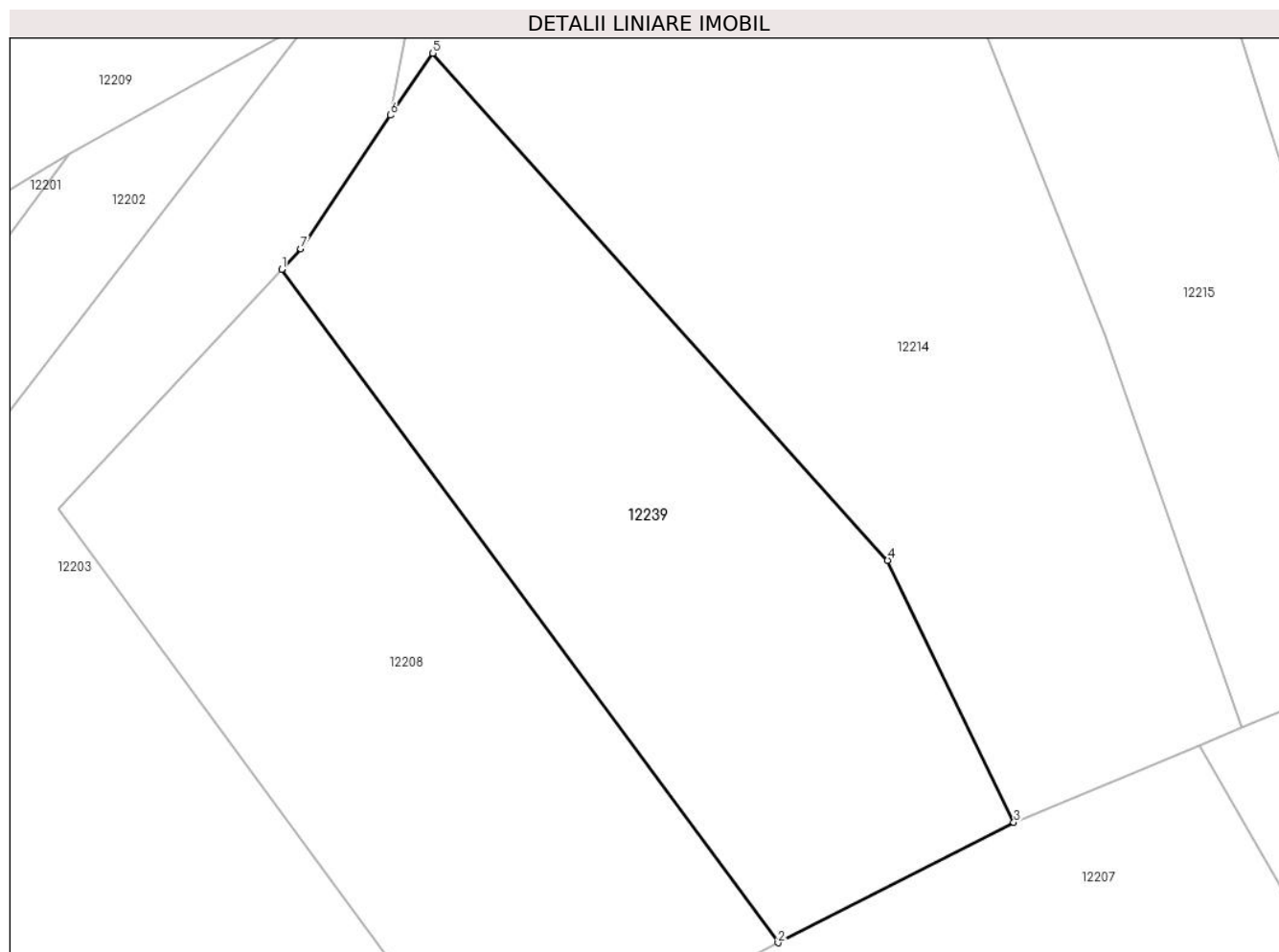
Inscrieri privind dezmembramintele dreptului de proprietate, drepturi reale de garanție și sarcini	Referințe
NU SUNT	

Anexa Nr. 1 La Partea I

Teren

Nr cadastral	Suprafața (mp)*	Observații / Referințe
	5.973	

* Suprafața este determinată în planul de proiecție Stereo 70.



Date referitoare la teren

Crt	Categorie folosință	Intravilan	Suprafața (mp)	Tarla	Parcelă	Nr. topo	Observații / Referințe
1	padure	NU	5.973	-	-	3283/2, 3284/2	Pădure în Brăcila și Poiana Fluturi

Lungime Segmente

1) Valorile lungimilor segmentelor sunt obținute din proiecție în plan.

Punct început	X / Y	Punct sfârșit	X / Y	Lungime segment (** (m)
1	280.697,918 427.907,755	2	280.773,573 427.805,21	127.433
2	280.773,573 427.805,21	3	280.809,495 427.823,561	40.338
3	280.809,495 427.823,561	4	280.790,273 427.863,438	44.268
4	280.790,273 427.863,438	5	280.720,985 427.940,676	103.762
5	280.720,985 427.940,676	6	280.714,482 427.931,264	11.44

Punct început	X / Y	Punct sfârșit	X / Y	Lungime segment (** (m)
6	280.714,482 427.931,264	7	280.700,857 427.910,911	24.493
7	280.700,857 427.910,911	1	280.697,918 427.907,755	4.313

** Lungimile segmentelor sunt determinate în planul de proiecție Stereo 70 și sunt rotunjite la 1 milimetru.

*** Distanța dintre puncte este formată din segmente cumulate ce sunt mai mici decât valoarea 1 milimetru.

**DATE DESPRE IMOBILUL NR. 12247**

Oficiul de Cadastru și Publicitate Imobiliară CARAS-SEVERIN
Biroul de Cadastru și Publicitate Imobiliară Caransebes

A. Partea I. Descrierea imobilului

Nr. CF vechi: 800, 576, 898, 888, 868, 865,
814, 813, 950, 949-Petroșnița
Nr. topografic: Parte din 3241/1, 3241/2,
3241/3, 3241/4, 3241/5, 3241/6, 3241/7,
3241/8, 3241/9, 3241/10, 3241/11,
3241/12, 3241/13, 3241/14

TEREN Extravilan

Adresa: Jud. Caraș-Severin

Nr. Crt	Nr cadastral Nr. topografic	Suprafața* (mp)	Observații / Referințe
A1		20.788	Sector cadastral: 114 Teren neimprejmuit;

B. Partea II. Proprietari și acte

Inscrieri privitoare la dreptul de proprietate și alte drepturi reale		Referințe
/		
Act Normativ nr. 7, din 13/03/1996 emis de PARLAMENTUL ROMÂNIEI;		
B1	Intabulare, drept de PROPRIETATE, dobândit prin Lege, cota actuala 1/1 1) NEIDENTIFICAT NEIDENTIFICAT	A1
Act Normativ nr. 7, din 13/03/1996 emis de PARLAMENTUL ROMÂNIEI (ADEVERINȚA 3837/11.07.2023, EMISĂ DE PRIMĂRIA COMUNEI BUCOȘNIȚA);		
B2	Se notează posesia faptică în favoarea lui 1) CICA PETRICĂ	A1

C. Partea III. SARCINI .

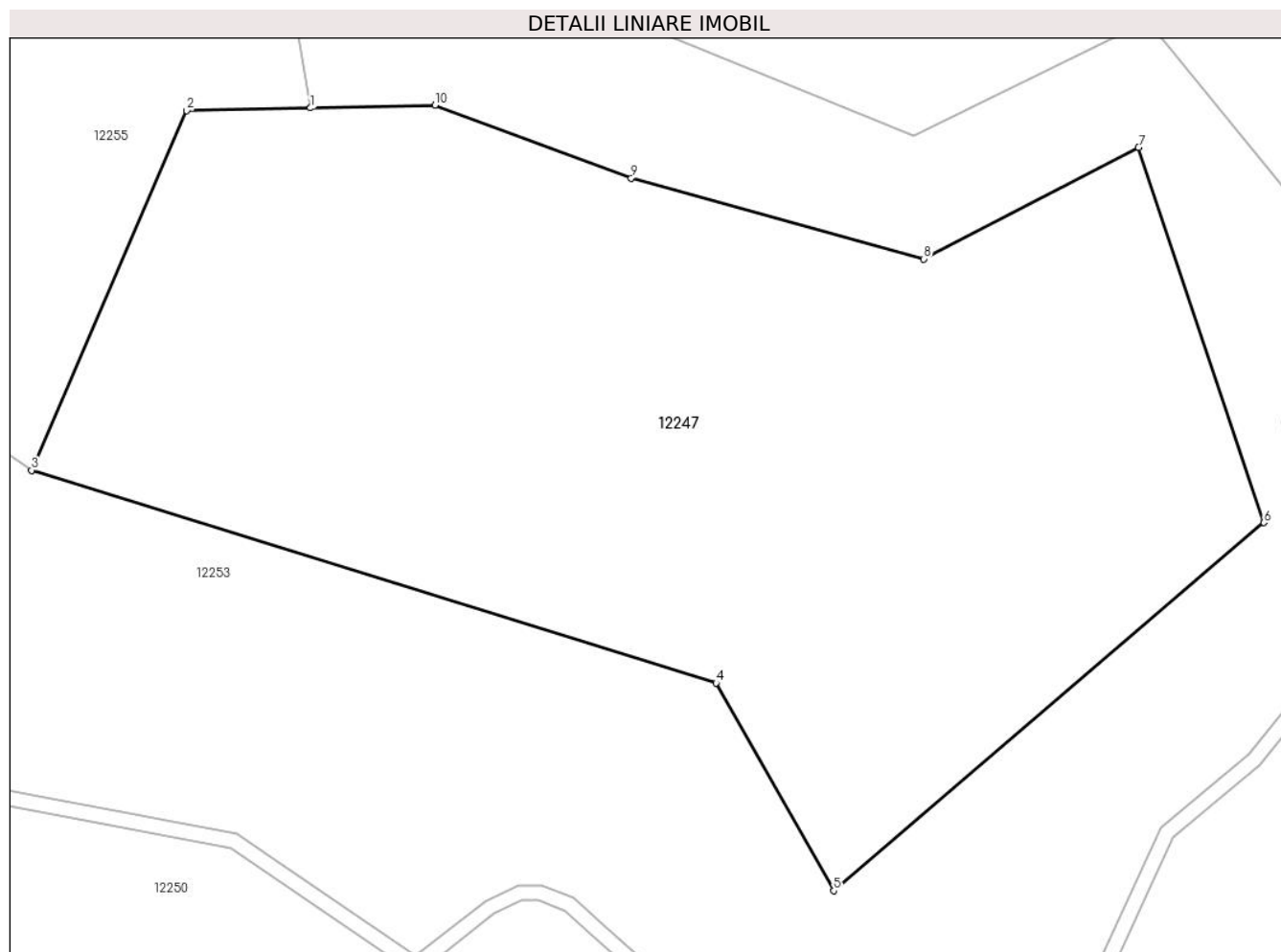
Inscrieri privind dezmembramentele dreptului de proprietate, drepturi reale de garanție și sarcini	Referințe
NU SUNT	

Anexa Nr. 1 La Partea I

Teren

Nr cadastral	Suprafața (mp)*	Observații / Referințe
	20.788	

* Suprafața este determinată în planul de proiecție Stereo 70.



Date referitoare la teren

Crt	Categorie folosință	Intravilan	Suprafața (mp)	Tarla	Parcelă	Nr. topo	Observații / Referințe
1	pasune	NU	20.788	-	-	Parte din 3241/1, 3241/2, 3241/3, 3241/4, 3241/5, 3241/6, 3241/7, 3241/8, 3241/9, 3241/10, 3241/11, 3241/12, 3241/13, 3241/14	Pășune în Valea Lui Hamat și Fața Priporului

Lungime Segmente

1) Valorile lungimilor segmentelor sunt obţinute din proiecţie în plan.

Punct început	X / Y	Punct sfârşit	X / Y	Lungime segment (** (m)
1	280.022,415 428.720,869	2	279.998,168 428.720,329	24.253
2	279.998,168 428.720,329	3	279.967,783 428.649,944	76.664
3	279.967,783 428.649,944	4	280.101,862 428.608,287	140.401
4	280.101,862 428.608,287	5	280.124,911 428.567,608	46.755
5	280.124,911 428.567,608	6	280.209,173 428.639,692	110.888
6	280.209,173 428.639,692	7	280.184,62 428.713,181	77.482
7	280.184,62 428.713,181	8	280.142,558 428.691,312	47.407
8	280.142,558 428.691,312	9	280.085,236 428.707,124	59.463
9	280.085,236 428.707,124	10	280.046,797 428.721,413	41.009
10	280.046,797 428.721,413	1	280.022,415 428.720,869	24.388

** Lungimile segmentelor sunt determinate în planul de proiecţie Stereo 70 şi sunt rotunjite la 1 milimetru.

*** Distanţa dintre puncte este formată din segmente cumulate ce sunt mai mici decât valoarea 1 milimetru.

**DATE DESPRE IMOBILUL NR. 12248**

Oficiul de Cadastru și Publicitate Imobiliară CARAS-SEVERIN
Biroul de Cadastru și Publicitate Imobiliară Caransebes

A. Partea I. Descrierea imobilului

TEREN Extravilan

Adresa: Jud. Caraș-Severin

Nr. Crt	Nr cadastral Nr. topografic	Suprafața* (mp)	Observații / Referințe
A1		1.471	Sector cadastral:114 Teren neimpregmuit;

B. Partea II. Proprietari și acte

Inscrieri privitoare la dreptul de proprietate și alte drepturi reale	Referințe
/	
Act Normativ nr. 7, din 13/03/1996 emis de PARLAMENTUL ROMÂNIEI;	
B1	Inscrierea provizorie, drept de PROPRIETATE, dobandit prin Lege, cota actuala 1/1
	1) COMUNA BUCOȘNIȚA, CIF:3227645, PROPRIETAR NEIDENTIFICAT

C. Partea III. SARCINI .

Inscrieri privind dezmembramintele dreptului de proprietate, drepturi reale de garanție și sarcini	Referințe
NU SUNT	

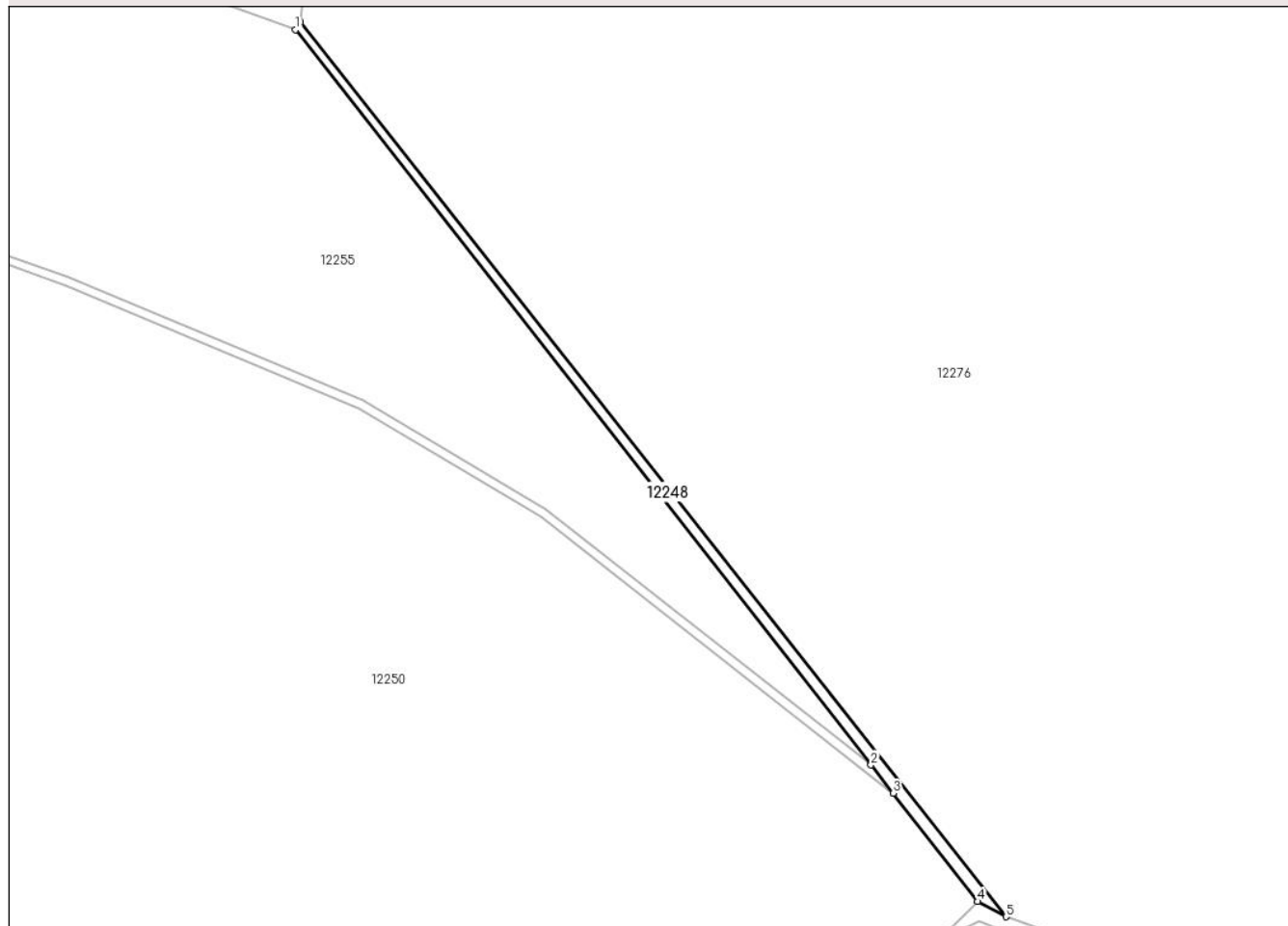
Anexa Nr. 1 La Partea I

Teren

Nr cadastral	Suprafața (mp)*	Observații / Referințe
	1.471	

* Suprafața este determinată în planul de proiecție Stereo 70.

DETALII LINIARE IMOBIL



Date referitoare la teren

Crt	Categorie folosință	Intra vilan	Suprafața (mp)	Tarla	Parcelă	Nr. topo	Observații / Referințe
1	drum	NU	1.471	-	-	-	Drum în Valea Lui Hamat și Fața Priporului

Lungime Segmente

1) Valorile lungimilor segmentelor sunt obținute din proiecție în plan.

Punct început	X / Y	Punct sfârșit	X / Y	Lungime segment (** (m)
1	281.076,224 428.835,212	2	281.277,873 428.577,651	327.109
2	281.277,873 428.577,651	3	281.285,655 428.567,712	12.623
3	281.285,655 428.567,712	4	281.315,311 428.529,833	48.107
4	281.315,311 428.529,833	5	281.325,192 428.524,458	11.248
5	281.325,192 428.524,458	6	281.077,875 428.838,007	399.348

Punct început	X / Y	Punct sfârşit	X / Y	Lungime segment (** (m)
6	281.077,875 428.838,007	1	281.076,224 428.835,212	3.246

** Lungimile segmentelor sunt determinate în planul de proiecţie Stereo 70 şi sunt rotunjite la 1 milimetru.

*** Distanţa dintre puncte este formată din segmente cumulate ce sunt mai mici decât valoarea 1 milimetru.

**DATE DESPRE IMOBILUL NR. 12249**

Oficiul de Cadastru și Publicitate Imobiliară CARAS-SEVERIN
Biroul de Cadastru și Publicitate Imobiliară Caransebes

A. Partea I. Descrierea imobilului

TEREN Extravilan

Nr. CF vechi:526-Petroșnița

Nr. topografic:3230

Adresa: Jud. Caraș-Severin

Nr. Crt	Nr cadastral Nr. topografic	Suprafața* (mp)	Observații / Referințe
A1		5.237	Sector cadastral:114 Teren neimprejmuit;

B. Partea II. Proprietari și acte

Inscrieri privitoare la dreptul de proprietate și alte drepturi reale		Referințe
680 / 13/03/1935		
Hotarare Judecatoreasca nr. 842, din 01/01/1927 emis de JUDECĂTORIA MIXTĂ CARANSEBEȘ;		
B1	Intabulare, drept de PROPRIETATE, dobandit prin Hotarare Judecatoreasca, cota actuala 1/4 1) SMAIA RUJA, fiica lui Nistor, dom. în Petroșnița	A1
B2	Intabulare, drept de PROPRIETATE, dobandit prin Hotarare Judecatoreasca, cota actuala 1/4 1) SMAIA MARIA, fiica lui Nistor, dom. în Petroșnița	A1
596 / 15/06/1989		
Act Notarial nr. 51, din 01/01/1989 emis de NOTARIATUL CARANSEBEȘ;		
B3	Intabulare, drept de PROPRIETATE, dobandit prin Succesiune, cota actuala 2/4 1) CARABAȘ EUFROSINA	A1

C. Partea III. SARCINI

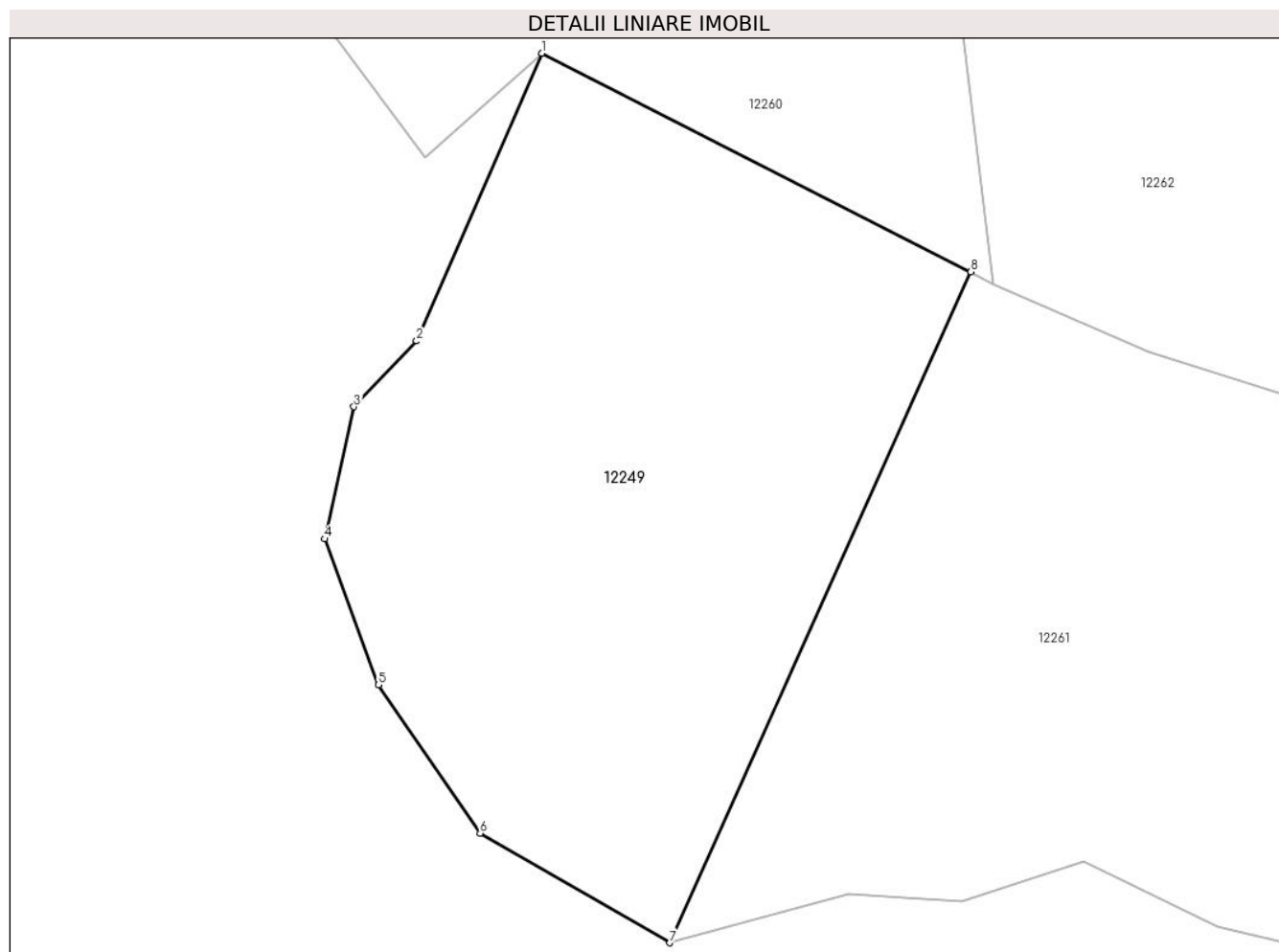
Inscrieri privind dezmembramintele dreptului de proprietate, drepturi reale de garanție și sarcini		Referințe
680 / 13/03/1935		
Hotarare Judecatoreasca nr. 842, din 01/01/1927 emis de JUDECĂTORIA MIXTĂ CARANSEBEȘ;		
C1	Intabulare, drept de UZUFRACT VIAGER, cota actuala 1/5 1) SMAIA NISTOR, căs. cu Eufrozina Trica, dom. în Petroșnița	A1

Anexa Nr. 1 La Partea I

Teren

Nr cadastral	Suprafața (mp)*	Observații / Referințe
	5.237	

* Suprafața este determinată în planul de proiecție Stereo 70.



Date referitoare la teren

Crt	Categorie folosință	Intra vilan	Suprafața (mp)	Tarla	Parcelă	Nr. topo	Observații / Referințe
1	pașune	NU	5.237	-	-	3230	Pășune în Miraia și Viru Moșului

Lungime Segmente

1) Valorile lungimilor segmentelor sunt obținute din proiecție în plan.

Punct început	X / Y	Punct sfârșit	X / Y	Lungime segment (** (m)
1	280.834,81 429.006,451	2	280.819,024 428.970,198	39.541
2	280.819,024 428.970,198	3	280.811,115 428.961,922	11.447
3	280.811,115 428.961,922	4	280.807,413 428.945,267	17.061
4	280.807,413 428.945,267	5	280.814,194 428.926,88	19.598
5	280.814,194 428.926,88	6	280.827,021 428.908,189	22.669

Punct început	X / Y	Punct sfârșit	X / Y	Lungime segment (** (m)
6	280.827,021 428.908,189	7	280.850,96 428.894,379	27.637
7	280.850,96 428.894,379	8	280.888,89 428.978,907	92.648
8	280.888,89 428.978,907	1	280.834,81 429.006,451	60.69

** Lungimile segmentelor sunt determinate în planul de proiecție Stereo 70 și sunt rotunjite la 1 milimetru.

*** Distanța dintre puncte este formată din segmente cumulate ce sunt mai mici decât valoarea 1 milimetru.

**DATE DESPRE IMOBILUL NR. 12250**

Oficiul de Cadastru și Publicitate Imobiliară CARAS-SEVERIN
Biroul de Cadastru și Publicitate Imobiliară Caransebes

A. Partea I. Descrierea imobilului

TEREN Extravilan

Nr. CF vechi:576-Petroșnița
Nr. topografic: 3241/10- LOT 1

Adresa: Jud. Caraș-Severin

Nr. Crt	Nr cadastral Nr. topografic	Suprafața* (mp)	Observații / Referințe
A1	31520	563.052	Sector cadastral:114 Teren neimprejmuit;

B. Partea II. Proprietari și acte

Inscrieri privitoare la dreptul de proprietate și alte drepturi reale		Referințe
34936 / 30/12/2015		
Act Administrativ nr. HG 532, din 24/07/2002 emis de GUVERNUL ROMANIEI (Decizia civila nr.420/2015 din dosar 1943/208/2014 al Tribunalului Caras Severin);		
B2	Intabulare, drept de PROPRIETATEHG 532/2002, anexa 20 poz.24, dobandit prin Lege, cota actuala 1/1, cota initiala 1/1 1) COMUNA BUCOSNITA DOMENIUL PUBLIC , CIF:9999999999999	A1
/		
Act Normativ nr. 7, din 13/03/1996 emis de PARLAMENTUL ROMÂNIEI;		
B3	Se notează suprapunerea juridică a două acte de proprietate, și anume cartea funciara 31520 și Hotararea de Guvern nr. 1705 din 29.11.2006, emisa de Guvernul Romaniei, pe suprafata de 509938 mp	A1

C. Partea III. SARCINI .

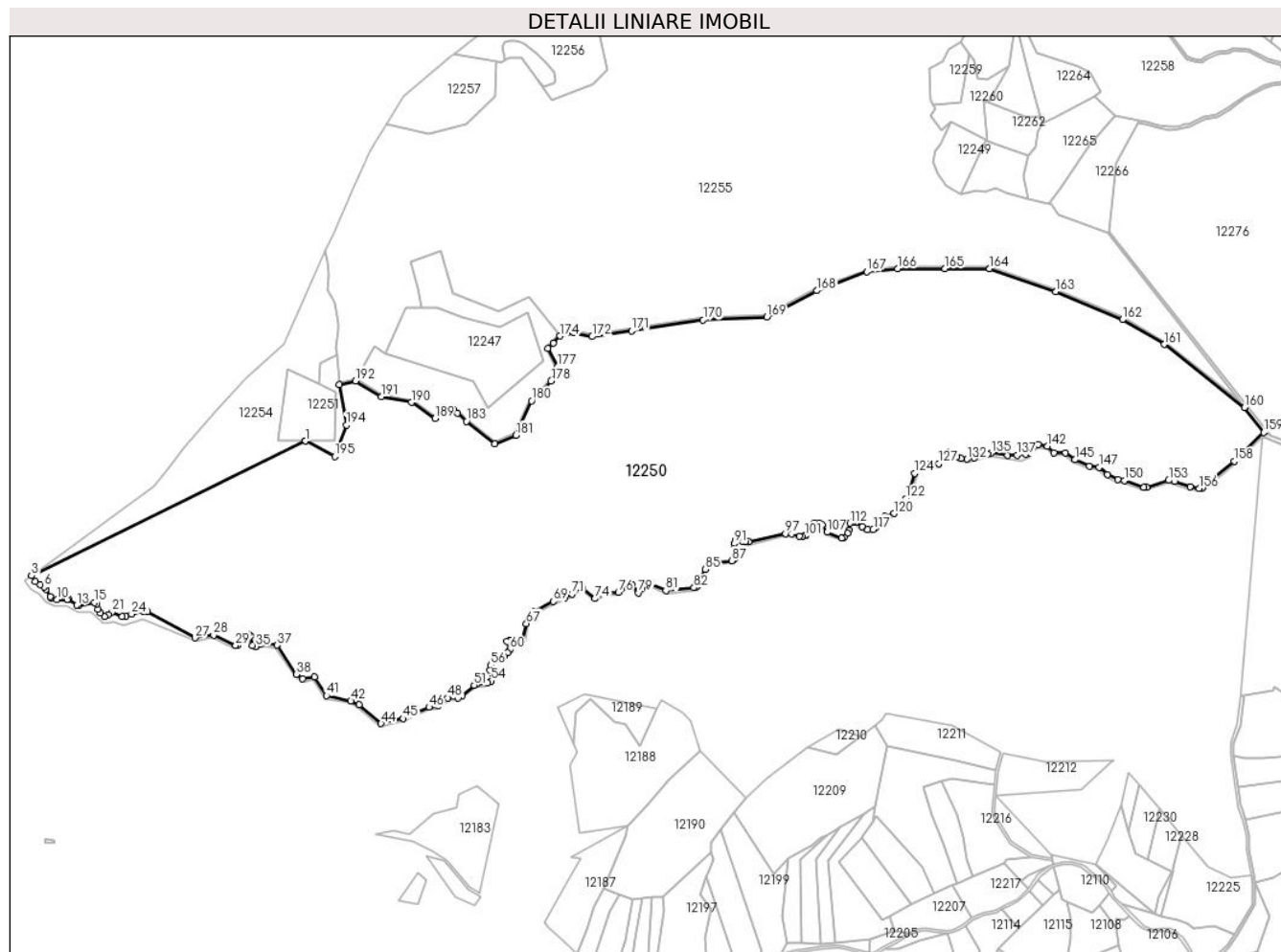
Inscrieri privind dezmembramintele dreptului de proprietate, drepturi reale de garanție și sarcini	Referințe
NU SUNT	

Anexa Nr. 1 La Partea I

Teren

Nr cadastral	Suprafața (mp)*	Observații / Referințe
31520	563.052	

* Suprafața este determinată în planul de proiecție Stereo 70.



Date referitoare la teren

Crt	Categorie folosință	Intravilan	Suprafața (mp)	Tarla	Parcelă	Nr. topo	Observații / Referințe
1	padure	NU	563.052	UP 2	UA 44A, 45B, 45C, 45A, 46B, 46A, 47A	3241/10	Pădure în Valea Lui Hamat și Fața Priporului

Lungime Segmente

1) Valorile lungimilor segmentelor sunt obținute din proiecție în plan.

Punct început	X / Y	Punct sfârșit	X / Y	Lungime segment
1	279.844,457 428.516,569	2	279.844,369 428.516,569	0.088
4	279.430,043 428.301,236	5	279.436,939 428.296,34	8.457
7	279.446,188 428.289,274	8	279.452,43 428.277,872	12.999
10	279.462,79 428.273,695	11	279.478,552 428.273,153	15.771
2	279.844,369 428.516,569	3	279.424,053 428.310,004	468.332
5	279.436,939 428.296,34	6	279.443,52 428.292,829	7.459
8	279.452,43 428.277,872	9	279.453,719 428.276,539	1.854
11	279.478,552 428.273,153	12	279.481,665 428.273,153	3.113
3	279.424,053 428.310,004	4	279.430,043 428.301,236	10.619
6	279.443,52 428.292,829	7	279.446,188 428.289,274	4.445
9	279.453,719 428.276,539	10	279.462,79 428.273,695	9.506
12	279.481,665 428.273,153	13	279.493,537 428.264,665	14.594

Punct început	X / Y	Punct sfârșit	X / Y	Lungime segment	Punct început	X / Y	Punct sfârșit	X / Y	Lungime segment	Punct început	X / Y	Punct sfârșit	X / Y	Lungime segment
13	279.493,537 428.264,665	14	279.496,283 428.263,766	2.889	14	279.496,283 428.263,766	15	279.520,725 428.269,096	25.016	15	279.520,725 428.269,096	16	279.523,963 428.267,066	3.822
16	279.523,963 428.267,066	17	279.526,248 428.258,691	8.681	17	279.526,248 428.258,691	18	279.529,702 428.253,018	6.642	18	279.529,702 428.253,018	19	279.535,747 428.247,455	8.215
19	279.535,747 428.247,455	20	279.541,384 428.250,544	6.428	20	279.541,384 428.250,544	21	279.547,288 428.253,78	6.733	21	279.547,288 428.253,78	22	279.563,096 428.247,245	17.106
22	279.563,096 428.247,245	23	279.568,302 428.247,245	5.206	23	279.568,302 428.247,245	24	279.577,414 428.250,932	9.83	24	279.577,414 428.250,932	25	279.595,317 428.256,071	18.626
25	279.595,317 428.256,071	26	279.601,6 428.255,202	6.343	26	279.601,6 428.255,202	27	279.674,89 428.214,522	83.823	27	279.674,89 428.214,522	28	279.703,475 428.218,656	28.882
28	279.703,475 428.218,656	29	279.737,367 428.203,068	37.305	29	279.737,367 428.203,068	30	279.739,494 428.203,09	2.127	30	279.739,494 428.203,09	31	279.752,167 428.218,867	20.237
31	279.752,167 428.218,867	32	279.756,704 428.219,861	4.645	32	279.756,704 428.219,861	33	279.760,403 428.218,093	4.1	33	279.760,403 428.218,093	34	279.763,325 428.202,904	15.468
34	279.763,325 428.202,904	35	279.768,06 428.201,443	4.955	35	279.768,06 428.201,443	36	279.777,061 428.205,825	10.011	36	279.777,061 428.205,825	37	279.800,502 428.203,486	23.557
37	279.800,502 428.203,486	38	279.830,274 428.158,643	53.826	38	279.830,274 428.158,643	39	279.839,987 428.151,721	11.927	39	279.839,987 428.151,721	40	279.857,815 428.154,632	18.064
40	279.857,815 428.154,632	41	279.876,781 428.125,945	34.39	41	279.876,781 428.125,945	42	279.913,951 428.117,737	38.065	42	279.913,951 428.117,737	43	279.926,496 428.111,911	13.832
43	279.926,496 428.111,911	44	279.960,412 428.083,166	44.459	44	279.960,412 428.083,166	45	279.994,426 428.090,859	34.873	45	279.994,426 428.090,859	46	280.034,284 428.108,19	43.463
46	280.034,284 428.108,19	47	280.047,778 428.110,221	13.646	47	280.047,778 428.110,221	48	280.062,852 428.122,466	19.421	48	280.062,852 428.122,466	49	280.078,654 428.122,466	15.802
49	280.078,654 428.122,466	50	280.084,803 428.126,436	7.319	50	280.084,803 428.126,436	51	280.103,19 428.142,138	24.179	51	280.103,19 428.142,138	52	280.106,911 428.143,609	4.001
52	280.106,911 428.143,609	53	280.123,946 428.145,509	17.141	53	280.123,946 428.145,509	54	280.129,034 428.148,727	6.02	54	280.129,034 428.148,727	55	280.127,804 428.165,369	16.687
55	280.127,804 428.165,369	56	280.128,769 428.172,47	7.166	56	280.128,769 428.172,47	57	280.131,306 428.178,547	6.585	57	280.131,306 428.178,547	58	280.148,645 428.186,347	19.013
58	280.148,645 428.186,347	59	280.154,856 428.191,987	8.39	59	280.154,856 428.191,987	60	280.158,355 428.196,839	5.982	60	280.158,355 428.196,839	61	280.153,903 428.209,72	13.629
61	280.153,903 428.209,72	62	280.158,161 428.211,572	4.643	62	280.158,161 428.211,572	63	280.165,395 428.211,572	7.234	63	280.165,395 428.211,572	64	280.172,52 428.210,222	7.252
64	280.172,52 428.210,222	65	280.176,446 428.208,287	4.377	65	280.176,446 428.208,287	66	280.177,442 428.208,895	1.167	66	280.177,442 428.208,895	67	280.183,339 428.236,659	28.383
67	280.183,339 428.236,659	68	280.195,423 428.254,351	21.425	68	280.195,423 428.254,351	69	280.224,946 428.270,622	33.71	69	280.224,946 428.270,622	70	280.242,672 428.275,926	18.503
70	280.242,672 428.275,926	71	280.253,502 428.282,034	12.434	71	280.253,502 428.282,034	72	280.264,208 428.292,257	14.803	72	280.264,208 428.292,257	73	280.269,111 428.292,257	4.903
73	280.269,111 428.292,257	74	280.288,996 428.274,932	26.374	74	280.288,996 428.274,932	75	280.304,298 428.284,638	18.121	75	280.304,298 428.284,638	76	280.324,698 428.284,638	20.4
76	280.324,698 428.284,638	77	280.341,881 428.295,753	20.465	77	280.341,881 428.295,753	78	280.346,151 428.295,1	4.32	78	280.346,151 428.295,1	79	280.355,713 428.283,955	14.685
79	280.355,713 428.283,955	80	280.375,132 428.297,133	23.468	80	280.375,132 428.297,133	81	280.397,508 428.287,19	24.486	81	280.397,508 428.287,19	82	280.440,586 428.291,532	43.296
82	280.440,586 428.291,532	83	280.442,824 428.292,494	2.436	83	280.442,824 428.292,494	84	280.444,854 428.294,035	2.549	84	280.444,854 428.294,035	85	280.457,994 428.319,766	28.892
85	280.457,994 428.319,766	86	280.468,434 428.330,445	14.934	86	280.468,434 428.330,445	87	280.498,819 428.332,966	30.489	87	280.498,819 428.332,966	88	280.502,522 428.335,458	4.463
88	280.502,522 428.335,458	89	280.503,45 428.342,293	6.898	89	280.503,45 428.342,293	90	280.502,359 428.351,481	9.253	90	280.502,359 428.351,481	91	280.502,834 428.359,51	8.043
91	280.502,834 428.359,51	92	280.505,739 428.365,396	6.564	92	280.505,739 428.365,396	93	280.509,265 428.368,068	4.424	93	280.509,265 428.368,068	94	280.514,96 428.363,421	7.35
94	280.514,96 428.363,421	95	280.518,95 428.361,988	4.24	95	280.518,95 428.361,988	96	280.524,358 428.361,943	5.408	96	280.524,358 428.361,943	97	280.580,965 428.374,583	58.001
97	280.580,965 428.374,583	98	280.590,064 428.374,119	9.111	98	280.590,064 428.374,119	99	280.602,379 428.370,711	12.778	99	280.602,379 428.370,711	100	280.606,726 428.370,28	4.368
100	280.606,726 428.370,28	101	280.610,877 428.371,063	4.224	101	280.610,877 428.371,063	102	280.612,874 428.372,512	2.467	102	280.612,874 428.372,512	103	280.621,585 428.387,168	17.049
103	280.621,585 428.387,168	104	280.625,501 428.390,613	5.216	104	280.625,501 428.390,613	105	280.632,668 428.390,613	7.167	105	280.632,668 428.390,613	106	280.637,311 428.388,162	5.25
106	280.637,311 428.388,162	107	280.644,875 428.376,782	13.664	107	280.644,875 428.376,782	108	280.667,311 428.368,118	24.051	108	280.667,311 428.368,118	109	280.671,444 428.369,113	4.251
109	280.671,444 428.369,113	110	280.676,821 428.375,185	8.111	110	280.676,821 428.375,185	111	280.678,369 428.379,989	5.047	111	280.678,369 428.379,989	112	280.679,963 428.390,639	10.769

Punct început	X / Y	Punct sfârșit	X / Y	Lungime segment	Punct început	X / Y	Punct sfârșit	X / Y	Lungime segment	Punct început	X / Y	Punct sfârșit	X / Y	Lungime segment
112	280.679,963 428.390,639	113	280.685,191 428.392,53	5.559	113	280.685,191 428.392,53	114	280.689,124 428.391,833	3.994	114	280.689,124 428.391,833	115	280.698,883 428.385,115	11.848
115	280.698,883 428.385,115	116	280.707,058 428.380,937	9.181	116	280.707,058 428.380,937	117	280.715,775 428.380,937	8.717	117	280.715,775 428.380,937	118	280.721,45 428.385,376	7.205
118	280.721,45 428.385,376	119	280.733,721 428.401,022	19.884	119	280.733,721 428.401,022	120	280.747,865 428.405,378	14.8	120	280.747,865 428.405,378	121	280.755,267 428.413,926	11.307
121	280.755,267 428.413,926	122	280.765,227 428.428,177	17.387	122	280.765,227 428.428,177	123	280.772,302 428.442,988	16.414	123	280.772,302 428.442,988	124	280.779,367 428.466,805	24.843
124	280.779,367 428.466,805	125	280.794,878 428.478,477	19.412	125	280.794,878 428.478,477	126	280.802,656 428.480,946	8.16	126	280.802,656 428.480,946	127	280.816,023 428.482,11	13.418
127	280.816,023 428.482,11	128	280.821,39 428.492,1	11.34	128	280.821,39 428.492,1	129	280.832,058 428.499,822	13.169	129	280.832,058 428.499,822	130	280.843,723 428.492,512	13.766
130	280.843,723 428.492,512	131	280.850,207 428.489,782	7.035	131	280.850,207 428.489,782	132	280.859,804 428.488,731	9.654	132	280.859,804 428.488,731	133	280.871,027 428.490,699	11.394
133	280.871,027 428.490,699	134	280.891,35 428.496,68	21.185	134	280.891,35 428.496,68	135	280.896,517 428.497,896	5.308	135	280.896,517 428.497,896	136	280.922,272 428.495,093	25.907
136	280.922,272 428.495,093	137	280.936,79 428.495,093	14.518	137	280.936,79 428.495,093	138	280.949,307 428.496,111	12.558	138	280.949,307 428.496,111	139	280.953,015 428.497,236	3.875
139	280.953,015 428.497,236	140	280.961,839 428.508,014	13.929	140	280.961,839 428.508,014	141	280.968,716 428.511,667	7.787	141	280.968,716 428.511,667	142	280.983,398 428.508,834	14.953
142	280.983,398 428.508,834	143	280.993,094 428.498,722	14.009	143	280.993,094 428.498,722	144	281.011,161 428.498,722	18.067	144	281.011,161 428.498,722	145	281.025,096 428.487,919	17.632
145	281.025,096 428.487,919	146	281.047,559 428.478,047	24.537	146	281.047,559 428.478,047	147	281.062,402 428.476,237	14.953	147	281.062,402 428.476,237	148	281.075,109 428.465,462	16.66
148	281.075,109 428.465,462	149	281.091,367 428.457,193	18.24	149	281.091,367 428.457,193	150	281.101,521 428.455,949	10.23	150	281.101,521 428.455,949	151	281.131,472 428.445,991	31.563
151	281.131,472 428.445,991	152	281.135,353 428.445,506	3.911	152	281.135,353 428.445,506	153	281.169,429 428.456,302	35.745	153	281.169,429 428.456,302	154	281.178,568 428.454,789	9.263
154	281.178,568 428.454,789	155	281.202,285 428.446,215	25.219	155	281.202,285 428.446,215	156	281.216,062 428.443,774	13.992	156	281.216,062 428.443,774	157	281.220,697 428.444,726	4.732
157	281.220,697 428.444,726	158	281.270,253 428.485,759	64.339	158	281.270,253 428.485,759	159	281.315,311 428.529,833	63.03	159	281.315,311 428.529,833	160	281.285,655 428.567,712	48.107
160	281.285,655 428.567,712	161	281.162,276 428.664,775	156.983	161	281.162,276 428.664,775	162	281.098,23 428.702,672	74.418	162	281.098,23 428.702,672	163	280.995,756 428.745,69	111.137
163	280.995,756 428.745,69	164	280.894,307 428.781,026	107.427	164	280.894,307 428.781,026	165	280.825,909 428.781,026	68.398	165	280.825,909 428.781,026	166	280.753,023 428.781,106	72.886
166	280.753,023 428.781,106	167	280.705,893 428.776,319	47.372	167	280.705,893 428.776,319	168	280.629,449 428.747,276	81.775	168	280.629,449 428.747,276	169	280.552,578 428.706,718	86.914
169	280.552,578 428.706,718	170	280.454,741 428.702,494	97.928	170	280.454,741 428.702,494	171	280.344,746 428.685,702	111.269	171	280.344,746 428.685,702	172	280.284,5 428.676,731	60.91
172	280.284,5 428.676,731	173	280.256,745 428.682,497	28.348	173	280.256,745 428.682,497	174	280.234,539 428.677,831	22.691	174	280.234,539 428.677,831	175	280.224,403 428.667,233	14.665
175	280.224,403 428.667,233	176	280.216,394 428.658,858	11.588	176	280.216,394 428.658,858	177	280.231,732 428.631,231	31.599	177	280.231,732 428.631,231	178	280.221,453 428.608,687	24.777
178	280.221,453 428.608,687	179	280.208,511 428.592,167	20.986	179	280.208,511 428.592,167	180	280.191,359 428.578,14	22.157	180	280.191,359 428.578,14	181	280.167,276 428.525,592	57.804
181	280.167,276 428.525,592	182	280.134,843 428.512,345	35.034	182	280.134,843 428.512,345	183	280.091,339 428.546,788	55.488	183	280.091,339 428.546,788	184	280.077,323 428.559,175	18.705
184	280.077,323 428.559,175	185	280.072,306 428.563,651	6.723	185	280.072,306 428.563,651	186	280.067,2 428.565,71	5.506	186	280.067,2 428.565,71	187	280.063,705 428.565,71	3.495
187	280.063,705 428.565,71	188	280.058,406 428.563,17	5.876	188	280.058,406 428.563,17	189	280.043,212 428.551,184	19.353	189	280.043,212 428.551,184	190	280.006,91 428.575,917	43.927
190	280.006,91 428.575,917	191	279.960,665 428.584,588	47.051	191	279.960,665 428.584,588	192	279.921,309 428.608,864	46.241	192	279.921,309 428.608,864	193	279.896,623 428.603,247	25.317
193	279.896,623 428.603,247	194	279.906,937 428.541,081	63.016	194	279.906,937 428.541,081	195	279.889,345 428.493,045	51.156	195	279.889,345 428.493,045	1	279.844,457 428.516,569	50.679

** Lungimile segmentelor sunt determinate în planul de proiecție Stereo 70 și sunt rotunjite la 1 milimetru.

*** Distanța dintre puncte este formată din segmente cumulate ce sunt mai mici decât valoarea 1 milimetru.

**DATE DESPRE IMOBILUL NR. 12251**

Oficiul de Cadastru și Publicitate Imobiliară CARAS-SEVERIN
Biroul de Cadastru și Publicitate Imobiliară Caransebes

A. Partea I. Descrierea imobilului

Nr. CF vechi: 800, 576, 898, 888, 868, 865,
814, 813, 950, 949-Petroșnița
Nr. topografic: Parte din 3241/1, 3241/2,
3241/3, 3241/4, 3241/5, 3241/6, 3241/7,
3241/8, 3241/9, 3241/10, 3241/11,
3241/12, 3241/13, 3241/14

TEREN Extravilan

Adresa: Jud. Caraș-Severin

Nr. Crt	Nr cadastral Nr. topografic	Suprafața* (mp)	Observații / Referințe
A1		7.571	Sector cadastral: 114 Teren neimprejmuit;

B. Partea II. Proprietari și acte

Inscrieri privitoare la dreptul de proprietate și alte drepturi reale		Referințe
/		
Act Normativ nr. 1705, din 29/11/2006 emis de GUVERNUL ROMÂNIEI (ACT NORMATIV NR. 177 din 26.02.2018, EMIS DE MINISTERUL APELOR ȘI PĂDURILOR);		
B1	Intabulare, drept de PROPRIETATEHG 1705/2006 anexa 3, poz. 1363, dobandit prin Lege, cota actuala 1/1 1) STATUL ROMAN , CIF:9999999999999	A1
B2	Intabulare, drept de ADMINISTRAREHG 1705/2006 anexa 3, poz. 1363, dobandit prin Lege, cota actuala 1/1 1) REGIA NAȚIONALĂ A PĂDURILOR- ROMSILVA , CIF:1590120	A1
Act Normativ nr. 7, din 13/03/1996 emis de PARLAMENTUL ROMÂNIEI (ADEVERINȚA 3838/11.07.2023, EMISĂ DE PRIMĂRIA COMUNEI BUCOȘNIȚA);		
B3	Se notează posesia faptică în favoarea lui 1) CICA PETRICĂ	A1
Act Normativ nr. 7, din 13/03/1996 emis de PARLAMENTUL ROMÂNIEI;		
B4	Se notează suprapunerea juridică a două acte de proprietate, și anume Hotărarea de Guvern nr. 1705 din 29.11.2006, emisă de Guvernul României și adeverința nr. 3838 din 11.07.2023, emisă de Primăria comunei Buceșnița	A1

C. Partea III. SARCINI .

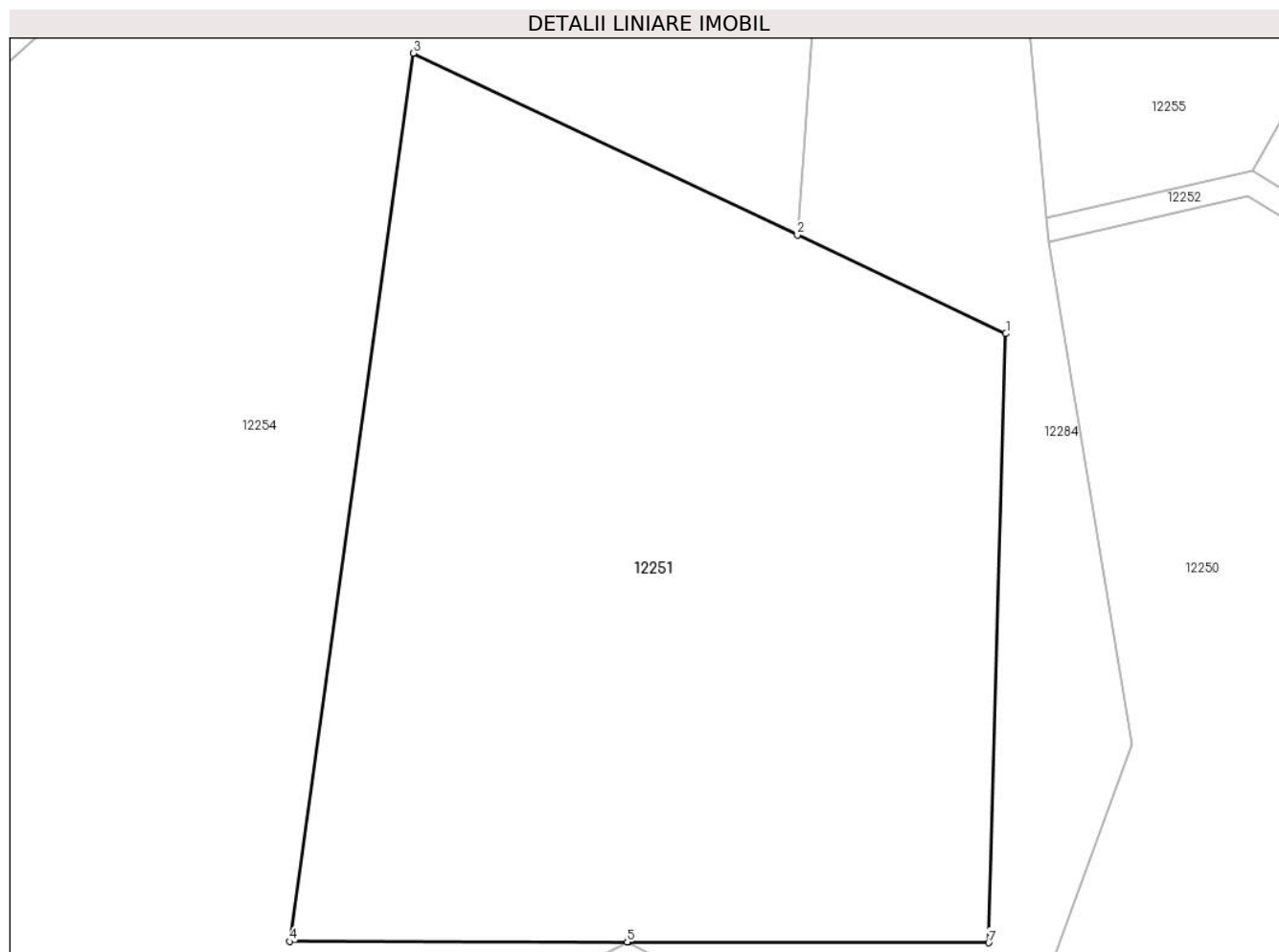
Inscrieri privind dezmembramentele dreptului de proprietate, drepturi reale de garanție și sarcini	Referințe
NU SUNT	

Anexa Nr. 1 La Partea I

Teren

Nr cadastral	Suprafața (mp)*	Observații / Referințe
	7.571	

* Suprafața este determinată în planul de proiecție Stereo 70.



Date referitoare la teren

Crt	Categorie folosință	Intravilan	Suprafața (mp)	Tarla	Parcelă	Nr. topo	Observații / Referințe
1	pasune	NU	7.571	UP 2	UA 45VV	Parte din 3241/1, 3241/2, 3241/3, 3241/4, 3241/5, 3241/6, 3241/7, 3241/8, 3241/9, 3241/10, 3241/11, 3241/12, 3241/13, 3241/14	Pășune în Valea Lui Hamat și Fața Priporului

Lungime Segmente

1) Valorile lungimilor segmentelor sunt obținute din proiecție în plan.

Punct început	X / Y	Punct sfârșit	X / Y	Lungime segment (** (m)
1	279.891,278 428.591,894	2	279.865,428 428.604,117	28.594
2	279.865,428 428.604,117	3	279.817,837 428.626,62	52.643
3	279.817,837 428.626,62	4	279.802,509 428.516,648	111.035
4	279.802,509 428.516,648	5	279.844,369 428.516,569	41.86
5	279.844,369 428.516,569	6	279.844,457 428.516,569	0.088
6	279.844,457 428.516,569	7	279.889,14 428.516,485	44.683
7	279.889,14 428.516,485	1	279.891,278 428.591,894	75.439

** Lungimile segmentelor sunt determinate în planul de proiecție Stereo 70 și sunt rotunjite la 1 milimetru.

*** Distanța dintre puncte este formată din segmente cumulate ce sunt mai mici decât valoarea 1 milimetru.

**DATE DESPRE IMOBILUL NR. 12252**

Oficiul de Cadastru și Publicitate Imobiliară CARAS-SEVERIN
Biroul de Cadastru și Publicitate Imobiliară Caransebes

A. Partea I. Descrierea imobilului

TEREN Extravilan

Adresa: Jud. Caraș-Severin

Nr. Crt	Nr cadastral Nr. topografic	Suprafața* (mp)	Observații / Referințe
A1		4.859	Sector cadastral:114 Teren neimpregmuit;

B. Partea II. Proprietari și acte

Inscrieri privitoare la dreptul de proprietate și alte drepturi reale		Referințe
/		
Act Normativ nr. 7, din 13/03/1996 emis de PARLAMENTUL ROMÂNIEI;		
B1	Inscrierea provizorie, drept de PROPRIETATE, dobandit prin Lege, cota actuala 1/1	A1
1) COMUNA BUCOȘNIȚA , CIF:3227645, PROPRIETAR NEIDENTIFICAT		

C. Partea III. SARCINI .

Inscrieri privind dezmembramintele dreptului de proprietate, drepturi reale de garanție și sarcini	Referințe
NU SUNT	

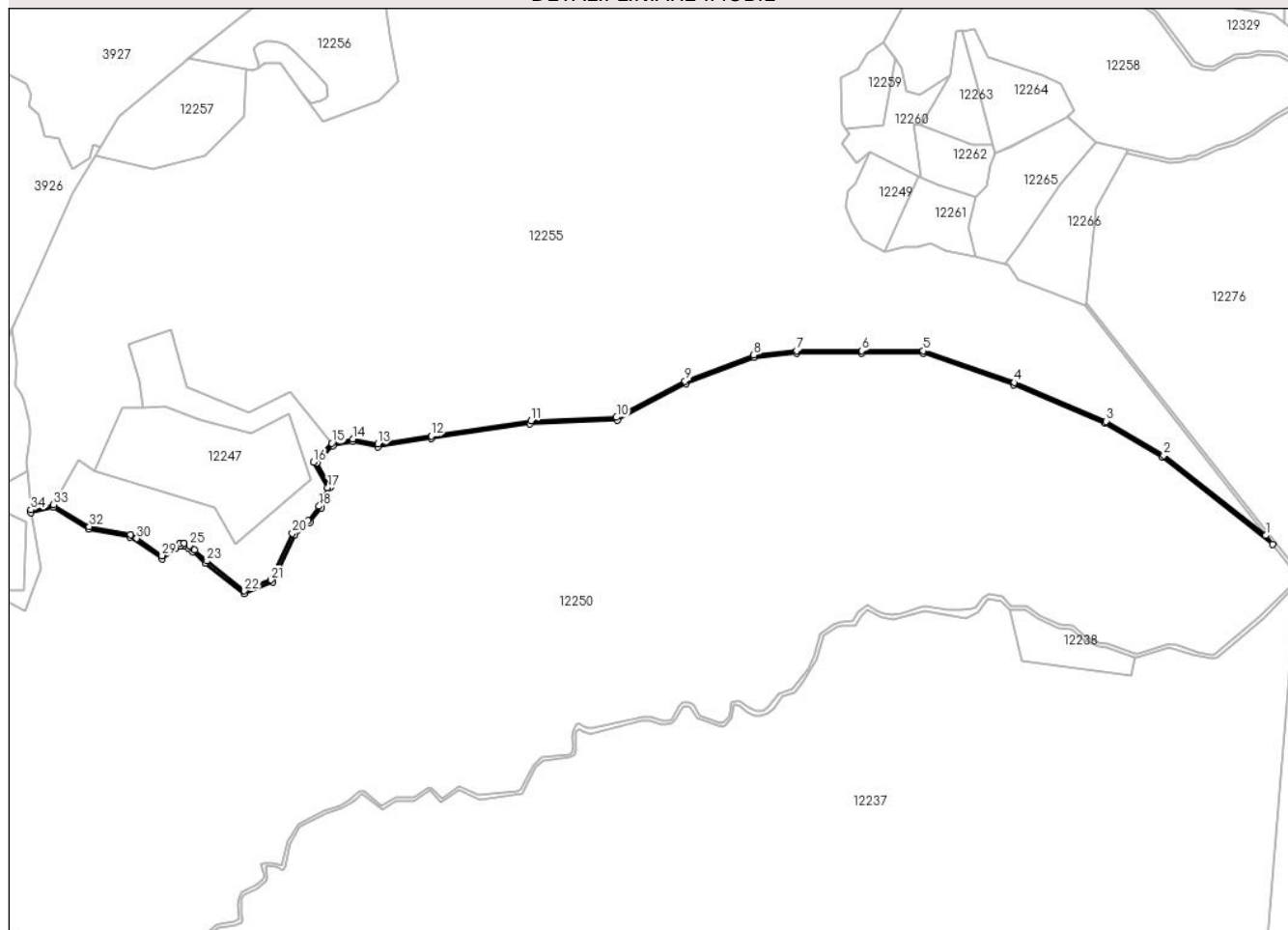
Anexa Nr. 1 La Partea I

Teren

Nr cadastral	Suprafața (mp)*	Observații / Referințe
	4.859	

* Suprafața este determinată în planul de proiecție Stereo 70.

DETALII LINIARE IMOBIL



Date referitoare la teren

Crt	Categorie folosință	Intravilan	Suprafața (mp)	Tarla	Parcelă	Nr. topo	Observații / Referințe
1	drum	NU	4.859	-	-	-	Drum în Valea Lui Hamat și Fața Priporului

Lungime Segmente

1) Valorile lungimilor segmentelor sunt obținute din proiecție în plan.

Punct început	X / Y	Punct sfârșit	X / Y	Lungime segment	Punct început	X / Y	Punct sfârșit	X / Y	Lungime segment	Punct început	X / Y	Punct sfârșit	X / Y	Lungime segment
1	281.277,873 428.577,651	2	281.163,975 428.667,255	144.9 19	2	281.163,975 428.667,255	3	281.099,581 428.705,358	74.82 3	3	281.099,581 428.705,358	4	280.996,831 428.748,492	111.4 37
4	280.996,831 428.748,492	5	280.894,815 428.784,026	108.0 27	5	280.894,815 428.784,026	6	280.825,911 428.784,026	68.90 4	6	280.825,911 428.784,026	7	280.752,873 428.784,106	73.03 8
7	280.752,873 428.784,106	8	280.705,196 428.779,264	47.92 2	8	280.705,196 428.779,264	9	280.628,212 428.750,015	82.35 3	9	280.628,212 428.750,015	10	280.551,496 428.709,539	86.73 9
10	280.551,496 428.709,539	11	280.455,922 428.705,709	95.65 1	11	280.455,922 428.705,709	12	280.344,299 428.688,668	112.9 16	12	280.344,299 428.688,668	13	280.284,587 428.679,777	60.37
13	280.284,587 428.679,777	14	280.256,742 428.685,562	28.44	14	280.256,742 428.685,562	15	280.233,013 428.680,576	24.24 7	15	280.233,013 428.680,576	16	280.212,698 428.659,334	29.39 3

Punct început	X / Y	Punct sfârșit	X / Y	Lungime segment	Punct început	X / Y	Punct sfârșit	X / Y	Lungime segment	Punct început	X / Y	Punct sfârșit	X / Y	Lungime segment
16	280.212,698 428.659,334	17	280.228,374 428.631,098	32.296	17	280.228,374 428.631,098	18	280.218,871 428.610,256	22.906	18	280.218,871 428.610,256	19	280.206,354 428.594,279	20.296
19	280.206,354 428.594,279	20	280.188,922 428.580,022	22.52	20	280.188,922 428.580,022	21	280.165,043 428.527,921	57.312	21	280.165,043 428.527,921	22	280.135,331 428.515,785	32.095
22	280.135,331 428.515,785	23	280.093,336 428.549,033	53.563	23	280.093,336 428.549,033	24	280.079,315 428.561,418	18.708	24	280.079,315 428.561,418	25	280.073,913 428.566,237	7.239
25	280.073,913 428.566,237	26	280.067,782 428.568,71	6.611	26	280.067,782 428.568,71	27	280.063,009 428.568,71	4.773	27	280.063,009 428.568,71	28	280.056,813 428.565,667	6.903
28	280.056,813 428.565,667	29	280.043,088 428.554,867	17.465	29	280.043,088 428.554,867	30	280.014,899 428.574,098	34.124	30	280.014,899 428.574,098	31	280.008,081 428.578,749	8.253
31	280.008,081 428.578,749	32	279.961,766 428.587,434	47.122	32	279.961,766 428.587,434	33	279.921,839 428.612,062	46.912	33	279.921,839 428.612,062	34	279.896,338 428.606,299	26.144
34	279.896,338 428.606,299	35	279.896,623 428.603,247	3.065	35	279.896,623 428.603,247	36	279.921,309 428.608,864	25.317	36	279.921,309 428.608,864	37	279.960,665 428.584,588	46.241
37	279.960,665 428.584,588	38	280.006,91 428.575,917	47.051	38	280.006,91 428.575,917	39	280.043,212 428.551,184	43.927	39	280.043,212 428.551,184	40	280.058,406 428.563,17	19.353
40	280.058,406 428.563,17	41	280.063,705 428.565,71	5.876	41	280.063,705 428.565,71	42	280.067,2 428.565,71	3.495	42	280.067,2 428.565,71	43	280.072,306 428.563,651	5.506
43	280.072,306 428.563,651	44	280.077,323 428.559,175	6.723	44	280.077,323 428.559,175	45	280.091,339 428.546,788	18.705	45	280.091,339 428.546,788	46	280.134,843 428.512,345	55.488
46	280.134,843 428.512,345	47	280.167,276 428.525,592	35.034	47	280.167,276 428.525,592	48	280.191,359 428.578,14	57.804	48	280.191,359 428.578,14	49	280.208,511 428.592,167	22.157
49	280.208,511 428.592,167	50	280.221,453 428.608,687	20.986	50	280.221,453 428.608,687	51	280.231,732 428.631,231	24.777	51	280.231,732 428.631,231	52	280.216,394 428.658,858	31.599
52	280.216,394 428.658,858	53	280.224,403 428.667,233	11.588	53	280.224,403 428.667,233	54	280.234,539 428.677,831	14.665	54	280.234,539 428.677,831	55	280.256,745 428.682,497	22.691
55	280.256,745 428.682,497	56	280.284,5 428.676,731	28.348	56	280.284,5 428.676,731	57	280.344,746 428.685,702	60.91	57	280.344,746 428.685,702	58	280.454,741 428.702,494	111.269
58	280.454,741 428.702,494	59	280.552,578 428.706,718	97.928	59	280.552,578 428.706,718	60	280.629,449 428.747,276	86.914	60	280.629,449 428.747,276	61	280.705,893 428.776,319	81.775
61	280.705,893 428.776,319	62	280.753,023 428.781,106	47.372	62	280.753,023 428.781,106	63	280.825,909 428.781,026	72.886	63	280.825,909 428.781,026	64	280.894,307 428.781,026	68.398
64	280.894,307 428.781,026	65	280.995,756 428.745,69	107.427	65	280.995,756 428.745,69	66	281.098,23 428.702,672	111.137	66	281.098,23 428.702,672	67	281.162,276 428.664,775	74.418
67	281.162,276 428.664,775	68	281.285,655 428.567,712	156.983	68	281.285,655 428.567,712	1	281.277,873 428.577,651	12.623					

** Lungimile segmentelor sunt determinate în planul de proiecție Stereo 70 și sunt rotunjite la 1 milimetru.

*** Distanța dintre puncte este formată din segmente cumulate ce sunt mai mici decât valoarea 1 milimetru.

**DATE DESPRE IMOBILUL NR. 12253**

Oficiul de Cadastru și Publicitate Imobiliară CARAS-SEVERIN
Biroul de Cadastru și Publicitate Imobiliară Caransebes

A. Partea I. Descrierea imobilului

Nr. CF vechi: 800, 576, 898, 888, 868, 865,
814, 813, 950, 949-Petroșnița
Nr. topografic: Parte din 3241/1, 3241/2,
3241/3, 3241/4, 3241/5, 3241/6, 3241/7,
3241/8, 3241/9, 3241/10, 3241/11,
3241/12, 3241/13, 3241/14

TEREN Extravilan

Adresa: Jud. Caraș-Severin

Nr. Crt	Nr cadastral Nr. topografic	Suprafața* (mp)	Observații / Referințe
A1		26.005	Sector cadastral: 114 Teren neimprejmuit;

B. Partea II. Proprietari și acte

Inscrieri privitoare la dreptul de proprietate și alte drepturi reale		Referințe
/		
Act Administrativ nr. 1776, din 13/05/2024 emis de PRIMĂRIA COMUNEI BUCOȘNIȚA;		
B1	Inscrierea posesiei, drept de PROPRIETATE, dobandit prin Lege, cota actuala 1/1 1) NEIDENTIFICAT NEIDENTIFICAT	A1
Act Normativ nr. 7, din 13/03/1996 emis de PARLAMENTUL ROMÂNIEI;		
B2	SE NOTEAZĂ MENȚIUNEA DE PROPRIETAR NEIDENTIFICAT	A1

C. Partea III. SARCINI .

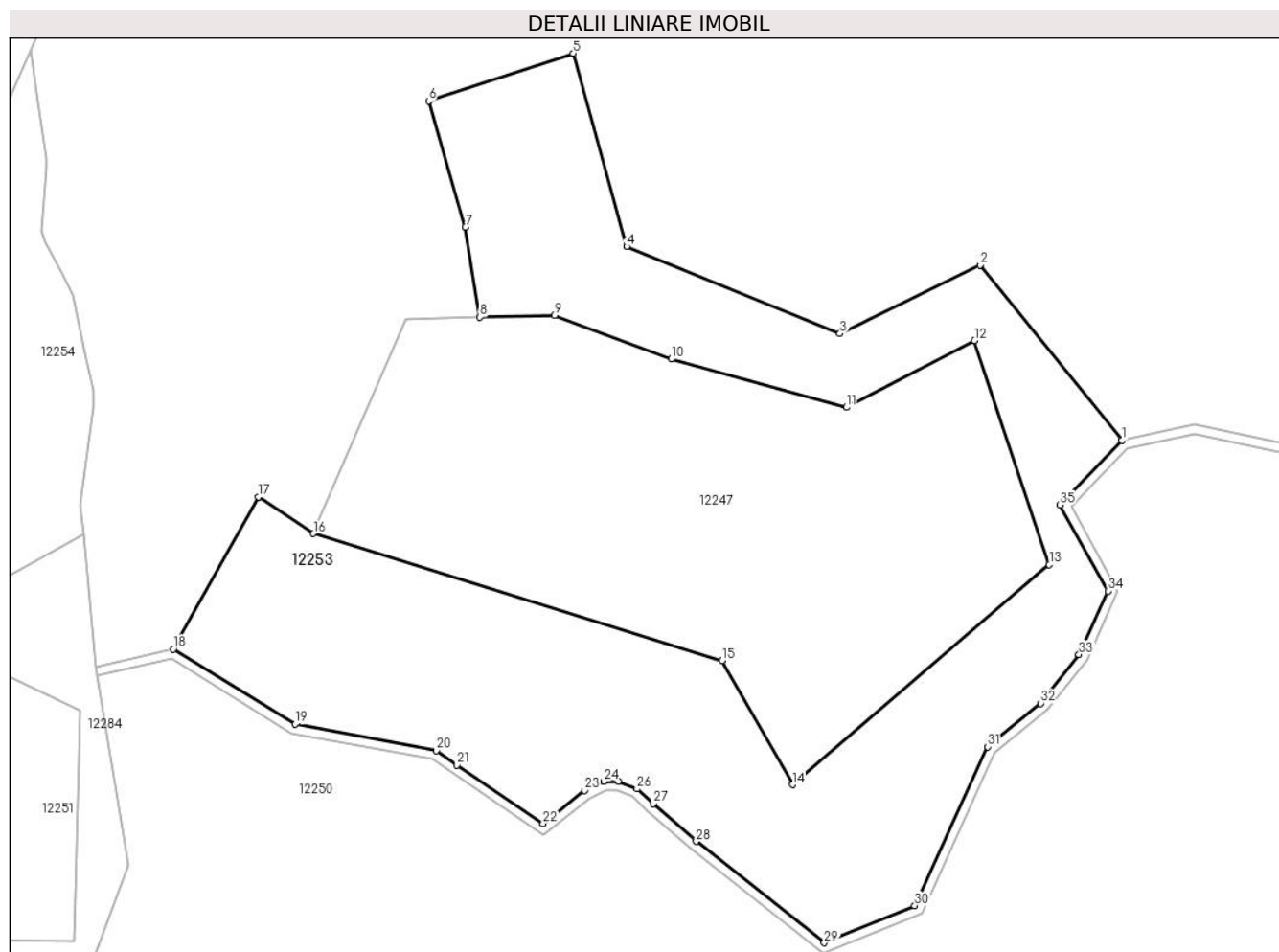
Inscrieri privind dezmembramintele dreptului de proprietate, drepturi reale de garanție și sarcini	Referințe
NU SUNT	

Anexa Nr. 1 La Partea I

Teren

Nr cadastral	Suprafața (mp)*	Observații / Referințe
	26.005	

* Suprafața este determinată în planul de proiecție Stereo 70.



Date referitoare la teren

Crt	Categorie folosință	Intravilan	Suprafața (mp)	Tarla	Parcelă	Nr. topo	Observații / Referințe
1	padure	NU	26.005	-	-	Parte din 3241/1, 3241/2, 3241/3, 3241/4, 3241/5, 3241/6, 3241/7, 3241/8, 3241/9, 3241/10, 3241/11, 3241/12, 3241/13, 3241/14	Pădure în Valea Lui Hamat și Fața Priporului

Lungime Segmente

1) Valorile lungimilor segmentelor sunt obținute din proiecție în plan.

Punct început	X / Y	Punct sfârșit	X / Y	Lungime segment (** (m)
1	280.233,013 428.680,576	2	280.186,452 428.737,926	73.871
3	280.140,528 428.715,485	4	280.070,567 428.743,992	75.546
5	280.052,992 428.807,371	6	280.005,658 428.791,735	49.85
7	280.017,638 428.750,414	8	280.022,415 428.720,869	29.929
9	280.046,797 428.721,413	10	280.085,236 428.707,124	41.009
11	280.142,558 428.691,312	12	280.184,62 428.713,181	47.407
13	280.209,173 428.639,692	14	280.124,911 428.567,608	110.888
15	280.101,862 428.608,287	16	279.967,783 428.649,944	140.401
17	279.949,689 428.661,933	18	279.921,839 428.612,062	57.12
19	279.961,766 428.587,434	20	280.008,081 428.578,749	47.122
21	280.014,899 428.574,098	22	280.043,088 428.554,867	34.124
23	280.056,813 428.565,667	24	280.063,009 428.568,71	6.903
25	280.067,782 428.568,71	26	280.073,913 428.566,237	6.611
27	280.079,315 428.561,418	28	280.093,336 428.549,033	18.708
29	280.135,331 428.515,785	30	280.165,043 428.527,921	32.095
31	280.188,922 428.580,022	32	280.206,354 428.594,279	22.52
33	280.218,871 428.610,256	34	280.228,374 428.631,098	22.906
35	280.212,698 428.659,334	1	280.233,013 428.680,576	29.393

Punct început	X / Y	Punct sfârșit	X / Y	Lungime segment (** (m)
2	280.186,452 428.737,926	3	280.140,528 428.715,485	51.114
4	280.070,567 428.743,992	5	280.052,992 428.807,371	65.771
6	280.005,658 428.791,735	7	280.017,638 428.750,414	43.023
8	280.022,415 428.720,869	9	280.046,797 428.721,413	24.388
10	280.085,236 428.707,124	11	280.142,558 428.691,312	59.463
12	280.184,62 428.713,181	13	280.209,173 428.639,692	77.482
14	280.124,911 428.567,608	15	280.101,862 428.608,287	46.755
16	279.967,783 428.649,944	17	279.949,689 428.661,933	21.706
18	279.921,839 428.612,062	19	279.961,766 428.587,434	46.912
20	280.008,081 428.578,749	21	280.014,899 428.574,098	8.253
22	280.043,088 428.554,867	23	280.056,813 428.565,667	17.465
24	280.063,009 428.568,71	25	280.067,782 428.568,71	4.773
26	280.073,913 428.566,237	27	280.079,315 428.561,418	7.239
28	280.093,336 428.549,033	29	280.135,331 428.515,785	53.563
30	280.165,043 428.527,921	31	280.188,922 428.580,022	57.312
32	280.206,354 428.594,279	33	280.218,871 428.610,256	20.296
34	280.228,374 428.631,098	35	280.212,698 428.659,334	32.296

** Lungimile segmentelor sunt determinate în planul de proiecție Stereo 70 și sunt rotunjite la 1 milimetru.

*** Distanța dintre puncte este formată din segmente cumulate ce sunt mai mici decât valoarea 1 milimetru.

**DATE DESPRE IMOBILUL NR. 12254**

Oficiul de Cadastru și Publicitate Imobiliară CARAS-SEVERIN
Biroul de Cadastru și Publicitate Imobiliară Caransebes

A. Partea I. Descrierea imobilului

TEREN Extravilan

Adresa: Jud. Caraș-Severin

Nr. Crt	Nr cadastral Nr. topografic	Suprafața* (mp)	Observații / Referințe
A1		36.167	Sector cadastral:114 Teren neimpregmuit;

B. Partea II. Proprietari și acte

Inscrieri privitoare la dreptul de proprietate și alte drepturi reale		Referințe
/		
Act Normativ nr. 1705, din 29/11/2006 emis de GUVERNUL ROMÂNIEI (ACT NORMATIV NR. 177 din 26.02.2018, EMIS DE MINISTERUL APELOR ȘI PĂDURILOR);		
B1	Intabulare, drept de PROPRIETATEHG 1705/2006 anexa 3, poz. 1363, dobandit prin Lege, cota actuala 1/1 1) STATUL ROMAN, CIF:9999999999999	A1
B2	Intabulare, drept de ADMINISTRAREHG 1705/2006 anexa 3, poz. 1363, dobandit prin Lege, cota actuala 1/1 1) REGIA NAȚIONALĂ A PĂDURILOR- ROMSILVA, CIF:1590120	A1

C. Partea III. SARCINI .

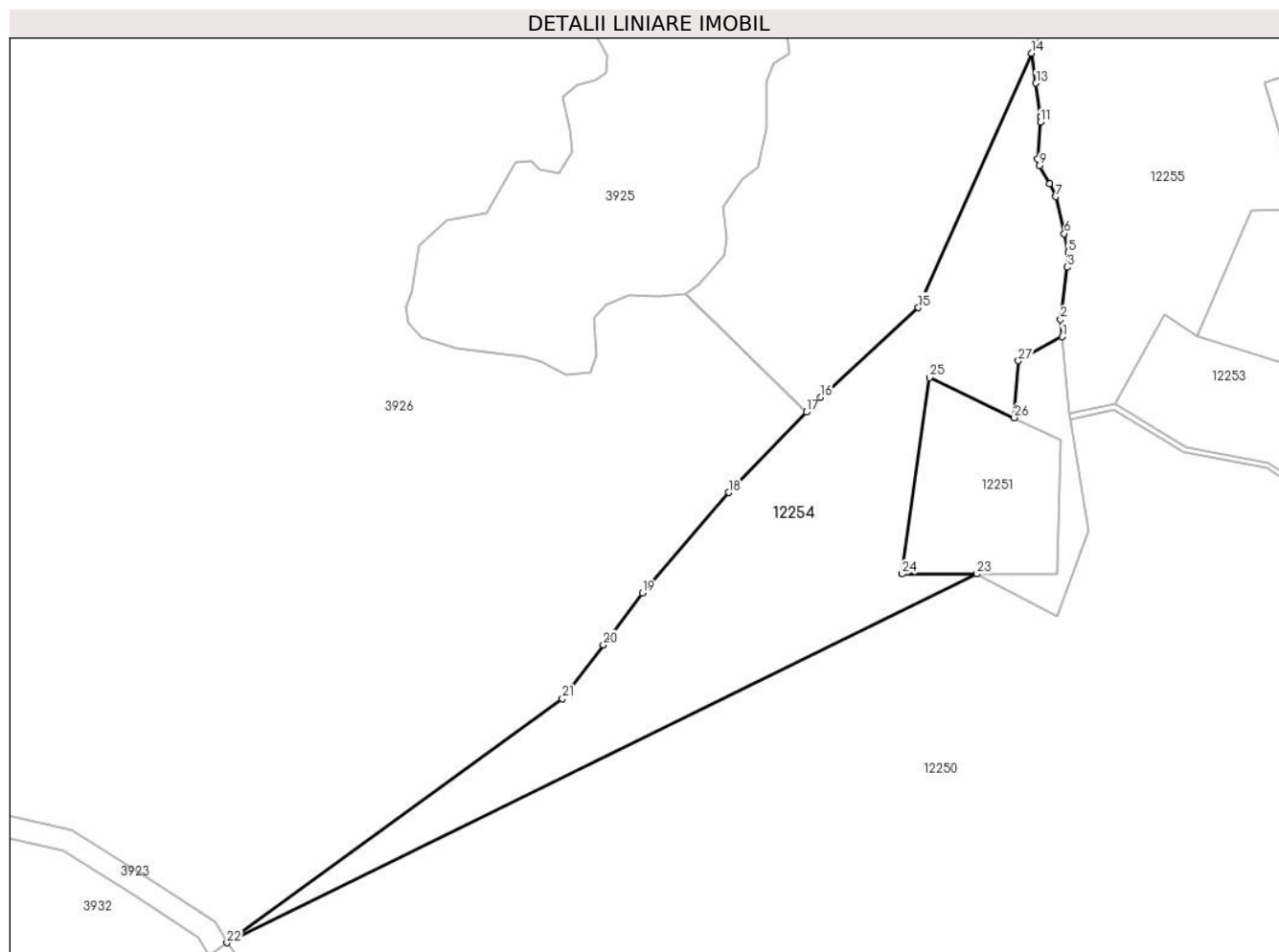
Inscrieri privind dezmembramintele dreptului de proprietate, drepturi reale de garanție și sarcini	Referințe
NU SUNT	

Anexa Nr. 1 La Partea I

Teren

Nr cadastral	Suprafața (mp)*	Observații / Referințe
	36.167	

* Suprafața este determinată în planul de proiecție Stereo 70.



Date referitoare la teren

Crt	Categorie folosință	Intravilan	Suprafața (mp)	Tarla	Parcelă	Nr. topo	Observații / Referințe
1	padure	NU	36.167	UP 2	UA 44A, 45B, 45VV, 49	-	

Lungime Segmente

1) Valorile lungimilor segmentelor sunt obținute din proiecție în plan.

Punct început	X / Y	Punct sfârșit	X / Y	Lungime segment (** (m)
1	279.892,301 428.649,52	2	279.891,388 428.659,289	9.812
3	279.895,192 428.688,46	4	279.895,673 428.691,075	2.659
5	279.895,673 428.696,844	6	279.893,434 428.707,287	10.68
7	279.888,754 428.727,989	8	279.885,174 428.735,342	8.178
9	279.879,625 428.745,364	10	279.878,595 428.749,089	3.865

Punct început	X / Y	Punct sfârșit	X / Y	Lungime segment (** (m)
2	279.891,388 428.659,289	3	279.895,192 428.688,46	29.418
4	279.895,673 428.691,075	5	279.895,673 428.696,844	5.769
6	279.893,434 428.707,287	7	279.888,754 428.727,989	21.224
8	279.885,174 428.735,342	9	279.879,625 428.745,364	11.456
10	279.878,595 428.749,089	11	279.880,117 428.769,703	20.67

Punct început	X / Y	Punct sfârșit	X / Y	Lungime segment (** (m))
11	279.880,117 428.769,703	12	279.880,117 428.772,841	3.138
13	279.877,613 428.791,567	14	279.875,039 428.808,365	16.994
15	279.811,657 428.665,812	16	279.756,847 428.615,595	74.336
17	279.748,811 428.607,288	18	279.705,237 428.562,245	62.67
19	279.656,92 428.505,874	20	279.634,973 428.476,907	36.342
21	279.612,088 428.446,702	22	279.424,053 428.310,004	232.473
23	279.844,369 428.516,569	24	279.802,509 428.516,648	41.86
25	279.817,837 428.626,62	26	279.865,428 428.604,117	52.643
27	279.867,717 428.636,014	1	279.892,301 428.649,52	28.05

Punct început	X / Y	Punct sfârșit	X / Y	Lungime segment (** (m))
12	279.880,117 428.772,841	13	279.877,613 428.791,567	18.893
14	279.875,039 428.808,365	15	279.811,657 428.665,812	156.008
16	279.756,847 428.615,595	17	279.748,811 428.607,288	11.558
18	279.705,237 428.562,245	19	279.656,92 428.505,874	74.244
20	279.634,973 428.476,907	21	279.612,088 428.446,702	37.895
22	279.424,053 428.310,004	23	279.844,369 428.516,569	468.332
24	279.802,509 428.516,648	25	279.817,837 428.626,62	111.035
26	279.865,428 428.604,117	27	279.867,717 428.636,014	31.979

** Lungimile segmentelor sunt determinate în planul de proiecție Stereo 70 și sunt rotunjite la 1 milimetru.

*** Distanța dintre puncte este formată din segmente cumulate ce sunt mai mici decât valoarea 1 milimetru.

**DATE DESPRE IMOBILUL NR. 12255**

Oficiul de Cadastru și Publicitate Imobiliară CARAS-SEVERIN
Biroul de Cadastru și Publicitate Imobiliară Caransebes

A. Partea I. Descrierea imobilului

TEREN Extravilan

Nr. CF vechi:576-Petroșnița
Nr. topografic:3241/10-LOT 2

Adresa: Jud. Caraș-Severin

Nr. Crt	Nr cadastral Nr. topografic	Suprafața* (mp)	Observații / Referințe
A1	31400	458.496	Sector cadastral:114 Teren neimprejmuț;

B. Partea II. Proprietari și acte

Inscrieri privitoare la dreptul de proprietate și alte drepturi reale		Referințe
20405 / 27/07/2015		
Act Administrativ nr. HG 532, din 24/07/2002 emis de GOVERNUL ROMANIEI;		
B2	Intabulare, drept de PROPRIETATEHG 532/2002, anexa 20, pozitia 24, dobandit prin Lege, cota actuala 1/1, cota initiala 1/1 1) COMUNA BUCOSNITA DOMENIUL PUBLIC, CIF:9999999999999	A1
/		
Act Normativ nr. 7, din 13/03/1996 emis de PARLAMENTUL ROMÂNIEI;		
B3	Se notează suprapunerea juridică a două acte de proprietate, și anume Hotararea de Guvern nr. 532 din data de 24.07.2002, emisa de Guvernul Romaniei și Hotararea de Guvern nr. 1705 din 29.11.2006, emisa de Guvernul Romaniei, pe suprafata de 262653 mp	A1

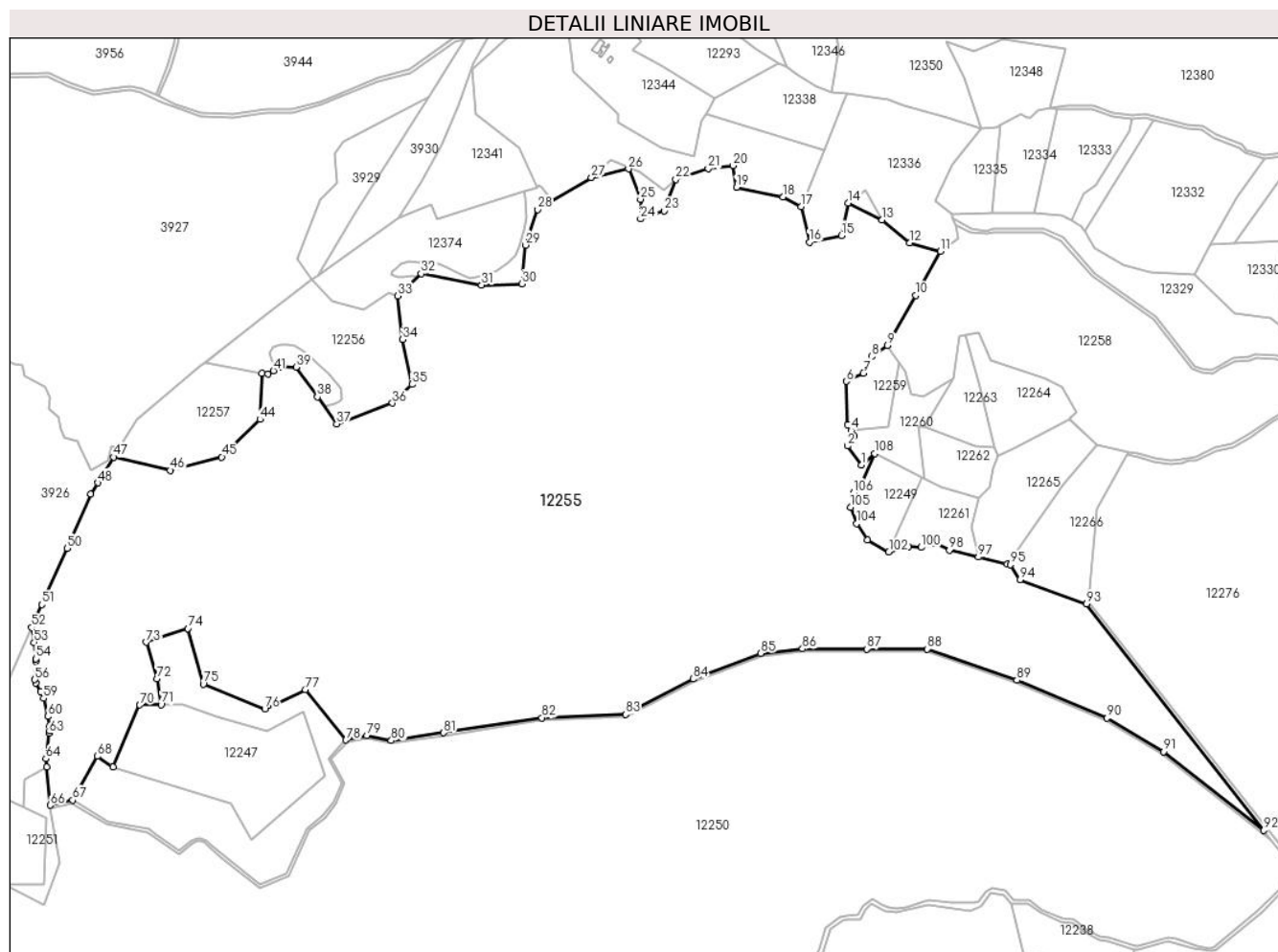
C. Partea III. SARCINI .

Inscrieri privind dezmembramintele dreptului de proprietate, drepturi reale de garanție și sarcini	Referințe
NU SUNT	

Teren

Nr cadastral	Suprafața (mp)*	Observații / Referințe
31400	458.496	

* Suprafața este determinată în planul de proiecție Stereo 70.



Date referitoare la teren

Crt	Categorie folosință	Intravilan	Suprafața (mp)	Tarla	Parcelă	Nr. topo	Observații / Referințe
1	padure	NU	458.496	UP 2	UA 49, 48, 50A, 50B, 50VV, 51, 47A, 47VV	3241/10-LOT 2	Pădure în Valea Lui Hamat și Fața Priporului

Lungime Segmente

1) Valorile lungimilor segmentelor sunt obținute din proiecție în plan.

Punct început	X / Y	Punct sfârșit	X / Y	Lungime segment
1	280.820,12 428.993,34	2	280.803,996 429.015,033	27.029
4	280.807,943 429.032,535	5	280.804,192 429.039,347	7.776
7	280.822,164 429.097,959	8	280.831,837 429.116,627	21.025
10	280.881,461 429.186,247	11	280.909,906 429.236,638	57.865
2	280.803,996 429.015,033	3	280.811,496 429.026,082	13.354
5	280.804,192 429.039,347	6	280.802,594 429.088,423	49.102
8	280.831,837 429.116,627	9	280.849,723 429.129,164	21.842
11	280.909,906 429.236,638	12	280.874,968 429.246,057	36.185
3	280.811,496 429.026,082	4	280.807,943 429.032,535	7.366
6	280.802,594 429.088,423	7	280.822,164 429.097,959	21.77
9	280.849,723 429.129,164	10	280.881,461 429.186,247	65.313
12	280.874,968 429.246,057	13	280.843,501 429.272,345	41.003

Punct început	X / Y	Punct sfârșit	X / Y	Lungime segment	Punct început	X / Y	Punct sfârșit	X / Y	Lungime segment	Punct început	X / Y	Punct sfârșit	X / Y	Lungime segment
13	280.843,501 429.272,345	14	280.804,848 429.291,525	43.15	14	280.804,848 429.291,525	15	280.797,19 429.254,557	37.75 3	15	280.797,19 429.254,557	16	280.760,501 429.246,952	37.46 9
16	280.760,501 429.246,952	17	280.751,132 429.287,253	41.37 6	17	280.751,132 429.287,253	18	280.730,459 429.298,141	23.36 5	18	280.730,459 429.298,141	19	280.677,488 429.309,107	54.09 4
19	280.677,488 429.309,107	20	280.673,638 429.333,99	25.17 9	20	280.673,638 429.333,99	21	280.645,519 429.330,523	28.33 2	21	280.645,519 429.330,523	22	280.608,65 429.318,111	38.90 2
22	280.608,65 429.318,111	23	280.595,577 429.282,729	37.72	23	280.595,577 429.282,729	24	280.568,289 429.273,324	28.86 3	24	280.568,289 429.273,324	25	280.568,289 429.295,754	22.43
25	280.568,289 429.295,754	26	280.554,72 429.330,201	37.02 3	26	280.554,72 429.330,201	27	280.512,478 429.320,405	43.36 3	27	280.512,478 429.320,405	28	280.451,421 429.283,791	71.19 4
28	280.451,421 429.283,791	29	280.437,62 429.243,516	42.57 4	29	280.437,62 429.243,516	30	280.433,54 429.199,498	44.20 7	30	280.433,54 429.199,498	31	280.387,377 429.198,165	46.18 2
31	280.387,377 429.198,165	32	280.318,617 429.211,118	69.96 9	32	280.318,617 429.211,118	33	280.291,723 429.185,797	36.93 8	33	280.291,723 429.185,797	34	280.297,315 429.136,137	49.97 4
34	280.297,315 429.136,137	35	280.308,012 429.085,197	52.05 1	35	280.308,012 429.085,197	36	280.285,825 429.063,677	30.90 9	36	280.285,825 429.063,677	37	280.222,559 429.040,177	67.49
37	280.222,559 429.040,177	38	280.200,481 429.070,941	37.86 6	38	280.200,481 429.070,941	39	280.176,167 429.104,822	41.70 2	39	280.176,167 429.104,822	40	280.157,809 429.105,275	18.36 4
40	280.157,809 429.105,275	41	280.150,423 429.100,563	8.761	41	280.150,423 429.100,563	42	280.144,34 429.096,682	7.216	42	280.144,34 429.096,682	43	280.137,424 429.097,991	7.039
43	280.137,424 429.097,991	44	280.134,981 429.045,32	52.72 8	44	280.134,981 429.045,32	45	280.091,671 429.002,412	60.96 6	45	280.091,671 429.002,412	46	280.033,152 428.987,293	60.44 1
46	280.033,152 428.987,293	47	279.968,502 429.002,342	66.37 8	47	279.968,502 429.002,342	48	279.950,526 428.973,142	34.29	48	279.950,526 428.973,142	49	279.942,521 428.960,139	15.27
49	279.942,521 428.960,139	50	279.915,241 428.898,783	67.14 7	50	279.915,241 428.898,783	51	279.886,688 428.834,566	70.27 9	51	279.886,688 428.834,566	52	279.875,039 428.808,365	28.67 4
52	279.875,039 428.808,365	53	279.877,613 428.791,567	16.99 4	53	279.877,613 428.791,567	54	279.880,117 428.772,841	18.89 3	54	279.880,117 428.772,841	55	279.880,117 428.769,703	3.138
55	279.880,117 428.769,703	56	279.878,595 428.749,089	20.67	56	279.878,595 428.749,089	57	279.879,625 428.745,364	3.865	57	279.879,625 428.745,364	58	279.885,174 428.735,342	11.45 6
58	279.885,174 428.735,342	59	279.888,754 428.727,989	8.178	59	279.888,754 428.727,989	60	279.893,434 428.707,287	21.22 4	60	279.893,434 428.707,287	61	279.895,673 428.696,844	10.68
61	279.895,673 428.696,844	62	279.895,673 428.691,075	5.769	62	279.895,673 428.691,075	63	279.895,192 428.688,46	2.659	63	279.895,192 428.688,46	64	279.891,388 428.659,289	29.41 8
64	279.891,388 428.659,289	65	279.892,301 428.649,52	9.812	65	279.892,301 428.649,52	66	279.896,338 428.606,299	43.40 9	66	279.896,338 428.606,299	67	279.921,839 428.612,062	26.14 4
67	279.921,839 428.612,062	68	279.949,689 428.661,933	57.12	68	279.949,689 428.661,933	69	279.967,783 428.649,944	21.70 6	69	279.967,783 428.649,944	70	279.998,168 428.720,329	76.66 4
70	279.998,168 428.720,329	71	280.022,415 428.720,869	24.25 3	71	280.022,415 428.720,869	72	280.017,638 428.750,414	29.92 9	72	280.017,638 428.750,414	73	280.005,658 428.791,735	43.02 3
73	280.005,658 428.791,735	74	280.052,992 428.807,371	49.85	74	280.052,992 428.807,371	75	280.070,567 428.743,992	65.77 1	75	280.070,567 428.743,992	76	280.140,528 428.715,485	75.54 6
76	280.140,528 428.715,485	77	280.186,452 428.737,926	51.11 4	77	280.186,452 428.737,926	78	280.233,013 428.680,576	73.87 1	78	280.233,013 428.680,576	79	280.256,742 428.685,562	24.24 7
79	280.256,742 428.685,562	80	280.284,587 428.679,777	28.44	80	280.284,587 428.679,777	81	280.344,299 428.688,668	60.37	81	280.344,299 428.688,668	82	280.455,922 428.705,709	112.9 16
82	280.455,922 428.705,709	83	280.551,496 428.709,539	95.65 1	83	280.551,496 428.709,539	84	280.628,212 428.750,015	86.73 9	84	280.628,212 428.750,015	85	280.705,196 428.779,264	82.35 3
85	280.705,196 428.779,264	86	280.752,873 428.784,106	47.92 2	86	280.752,873 428.784,106	87	280.825,911 428.784,026	73.03 8	87	280.825,911 428.784,026	88	280.894,815 428.784,026	68.90 4
88	280.894,815 428.784,026	89	280.996,831 428.748,492	108.0 27	89	280.996,831 428.748,492	90	281.099,581 428.705,358	111.4 37	90	281.099,581 428.705,358	91	281.163,975 428.667,255	74.82 3
91	281.163,975 428.667,255	92	281.277,873 428.577,651	144.9 19	92	281.277,873 428.577,651	93	281.076,224 428.835,212	327.1 09	93	281.076,224 428.835,212	94	281.000,544 428.862,899	80.58 6
94	281.000,544 428.862,899	95	280.989,547 428.879,829	20.18 8	95	280.989,547 428.879,829	96	280.985,722 428.880,738	3.932	96	280.985,722 428.880,738	97	280.953,001 428.888,512	33.63 2
97	280.953,001 428.888,512	98	280.920,045 428.896,342	33.87 3	98	280.920,045 428.896,342	99	280.903,2 428.904,678	18.79 5	99	280.903,2 428.904,678	100	280.887,758 428.899,561	16.26 8
100	280.887,758 428.899,561	101	280.873,472 428.900,551	14.32	101	280.873,472 428.900,551	102	280.850,96 428.894,379	23.34 3	102	280.850,96 428.894,379	103	280.827,021 428.908,189	27.63 7
103	280.827,021 428.908,189	104	280.814,194 428.926,88	22.66 9	104	280.814,194 428.926,88	105	280.807,413 428.945,267	19.59 8	105	280.807,413 428.945,267	106	280.811,115 428.961,922	17.06 1
106	280.811,115 428.961,922	107	280.819,024 428.970,198	11.44 7	107	280.819,024 428.970,198	108	280.834,81 429.006,451	39.54 1	108	280.834,81 429.006,451	1	280.820,12 428.993,34	19.69

**** Lungimile segmentelor sunt determinate în planul de proiecție Stereo 70 și sunt rotunjite la 1 milimetru.**

***** Distanța dintre puncte este formată din segmente cumulate ce sunt mai mici decât valoarea 1 milimetru.**

**DATE DESPRE IMOBILUL NR. 12256**

Oficiul de Cadastru și Publicitate Imobiliară CARAS-SEVERIN
Biroul de Cadastru și Publicitate Imobiliară Caransebes

A. Partea I. Descrierea imobilului

Nr. CF vechi: 800, 576, 898, 888, 868, 865,
814, 813, 950, 949-Petroșița
Nr. topografic: Parte din 3241/1, 3241/2,
3241/3, 3241/4, 3241/5, 3241/6, 3241/7,
3241/8, 3241/9, 3241/10, 3241/11,
3241/12, 3241/13 și 3241/14

TEREN Extravilan

Adresa: Jud. Caraș-Severin

Nr. Crt	Nr cadastral Nr. topografic	Suprafața* (mp)	Observații / Referințe
A1		17.672	Sector cadastral: 114 Teren neimprejmuit;

B. Partea II. Proprietari și acte

Inscrieri privitoare la dreptul de proprietate și alte drepturi reale		Referințe
/		
Act Normativ nr. 7, din 13/03/1996 emis de PARLAMENTUL ROMÂNIEI;		
B1	Intabulare, drept de PROPRIETATE, dobândit prin Lege, cota actuala 1/1 1) NEIDENTIFICAT NEIDENTIFICAT	A1
B2	SE NOTEAZĂ MENȚIUNEA DE PROPRIETAR NEIDENTIFICAT	A1

C. Partea III. SARCINI .

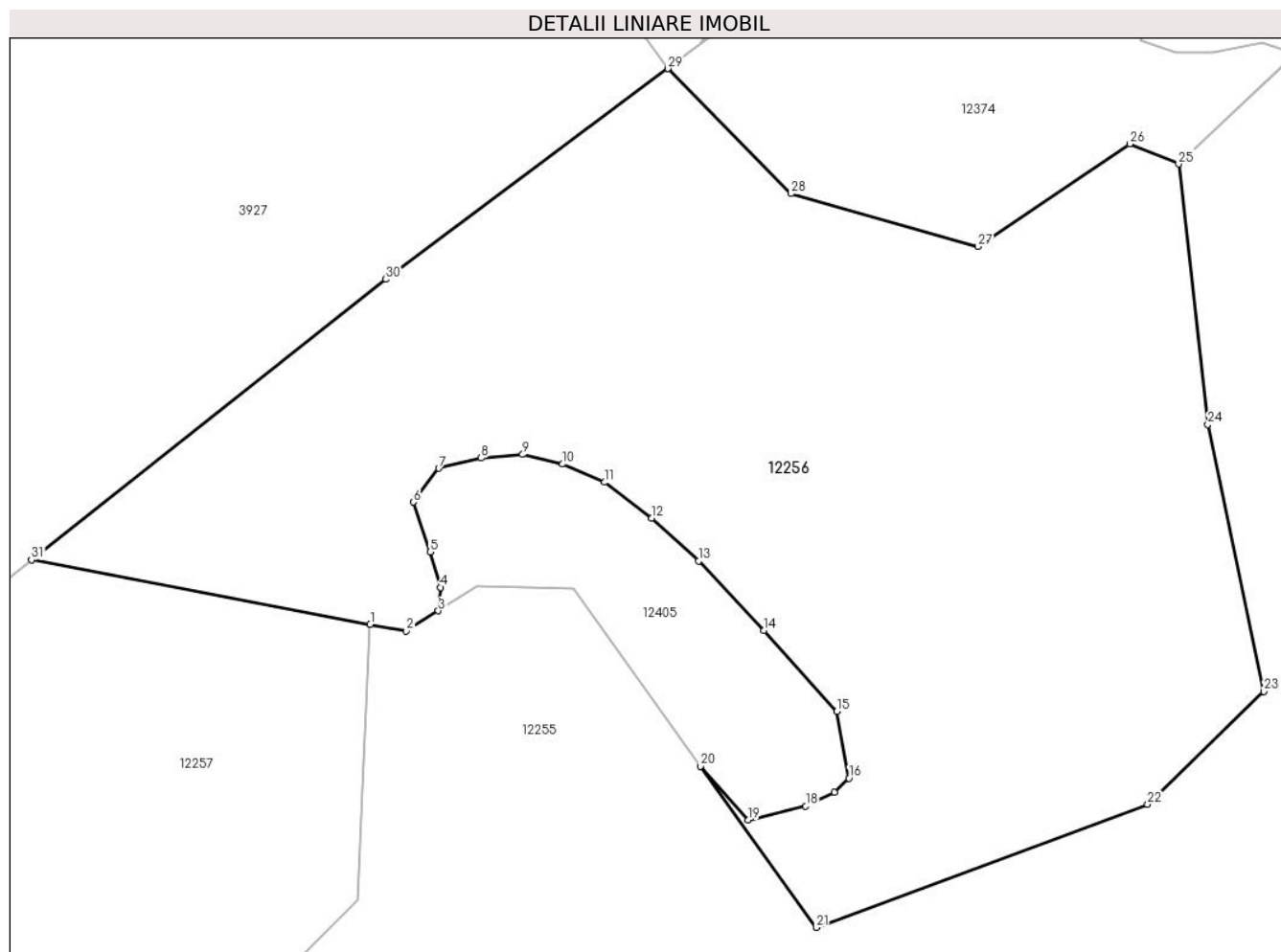
Inscrieri privind dezmembramintele dreptului de proprietate, drepturi reale de garanție și sarcini	Referințe
NU SUNT	

Anexa Nr. 1 La Partea I

Teren

Nr cadastral	Suprafața (mp)*	Observații / Referințe
	17.672	

* Suprafața este determinată în planul de proiecție Stereo 70.



Date referitoare la teren

Crt	Categorie folosință	Intravilan	Suprafața (mp)	Tarla	Parcelă	Nr. topo	Observații / Referințe
1	pasune	NU	17.672	-	-	Parte din 3241/1, 3241/2, 3241/3, 3241/4, 3241/5, 3241/6, 3241/7, 3241/8, 3241/9, 3241/10, 3241/11, 3241/12, 3241/13 și 3241/14	Pășune în Valea Lui Hamat și Fața Priporului

Lungime Segmente

1) Valorile lungimilor segmentelor sunt obținute din proiecție în plan.

Punct început	X / Y	Punct sfârșit	X / Y	Lungime segment (** (m))
1	280.137,424 429.097,991	2	280.144,34 429.096,682	7.039
3	280.150,423 429.100,563	4	280.150,863 429.105,039	4.498
5	280.148,85 429.111,827	6	280.145,697 429.121,289	9.974
7	280.150,498 429.127,741	8	280.158,611 429.129,727	8.353
9	280.166,558 429.130,389	10	280.174,173 429.128,569	7.829
11	280.182,12 429.125,094	12	280.191,192 429.118,216	11.385
13	280.200,123 429.110,084	14	280.212,587 429.096,835	18.19
15	280.226,516 429.081,411	16	280.228,823 429.068,641	12.977
17	280.226,009 429.065,994	18	280.220,546 429.063,346	6.071
19	280.209,62 429.060,654	20	280.200,481 429.070,941	13.76
21	280.222,559 429.040,177	22	280.285,825 429.063,677	67.49
23	280.308,012 429.085,197	24	280.297,315 429.136,137	52.051
25	280.291,723 429.185,797	26	280.282,406 429.189,637	10.077
27	280.253,468 429.170,085	28	280.217,76 429.180,147	37.099
29	280.194,262 429.204,008	30	280.140,419 429.163,808	67.195
31	280.072,801 429.110,271	1	280.137,424 429.097,991	65.779

Punct început	X / Y	Punct sfârșit	X / Y	Lungime segment (** (m))
2	280.144,34 429.096,682	3	280.150,423 429.100,563	7.216
4	280.150,863 429.105,039	5	280.148,85 429.111,827	7.08
6	280.145,697 429.121,289	7	280.150,498 429.127,741	8.042
8	280.158,611 429.129,727	9	280.166,558 429.130,389	7.975
10	280.174,173 429.128,569	11	280.182,12 429.125,094	8.674
12	280.191,192 429.118,216	13	280.200,123 429.110,084	12.079
14	280.212,587 429.096,835	15	280.226,516 429.081,411	20.783
16	280.228,823 429.068,641	17	280.226,009 429.065,994	3.863
18	280.220,546 429.063,346	19	280.209,62 429.060,654	11.253
20	280.200,481 429.070,941	21	280.222,559 429.040,177	37.866
22	280.285,825 429.063,677	23	280.308,012 429.085,197	30.909
24	280.297,315 429.136,137	25	280.291,723 429.185,797	49.974
26	280.282,406 429.189,637	27	280.253,468 429.170,085	34.924
28	280.217,76 429.180,147	29	280.194,262 429.204,008	33.489
30	280.140,419 429.163,808	31	280.072,801 429.110,271	86.246

** Lungimile segmentelor sunt determinate în planul de proiecție Stereo 70 și sunt rotunjite la 1 milimetru.

*** Distanța dintre puncte este formată din segmente cumulate ce sunt mai mici decât valoarea 1 milimetru.

**DATE DESPRE IMOBILUL NR. 12257**

Oficiul de Cadastru și Publicitate Imobiliară CARAS-SEVERIN
Biroul de Cadastru și Publicitate Imobiliară Caransebes

A. Partea I. Descrierea imobilului

Nr. CF vechi: 800, 576, 898, 888, 868, 865,
814, 813, 950, 949-Petroșnița
Nr. topografic: Parte din 3241/1, 3241/2,
3241/3, 3241/4, 3241/5, 3241/6, 3241/7,
3241/8, 3241/9, 3241/10, 3241/11,
3241/12, 3241/13 și 3241/14

TEREN Extravilan

Adresa: Jud. Caraș-Severin

Nr. Crt	Nr cadastral Nr. topografic	Suprafața* (mp)	Observații / Referințe
A1		12.850	Sector cadastral: 114 Teren neimprejmuit;

B. Partea II. Proprietari și acte

Inscrieri privitoare la dreptul de proprietate și alte drepturi reale		Referințe
/		
Act Normativ nr. 7, din 13/03/1996 emis de PARLAMENTUL ROMÂNIEI;		
B1	Intabulare, drept de PROPRIETATE, dobândit prin Lege, cota actuala 1/1 1) NEIDENTIFICAT NEIDENTIFICAT	A1
Act Normativ nr. 7, din 13/03/1996 emis de PARLAMENTUL ROMÂNIEI (ADEVERINȚA 3187/11.09.2024, EMISĂ DE PRIMĂRIA COMUNEI BUCOȘNIȚA);		
B2	Se notează posesia faptică în favoarea lui 1) CICA PETRICĂ	A1

C. Partea III. SARCINI .

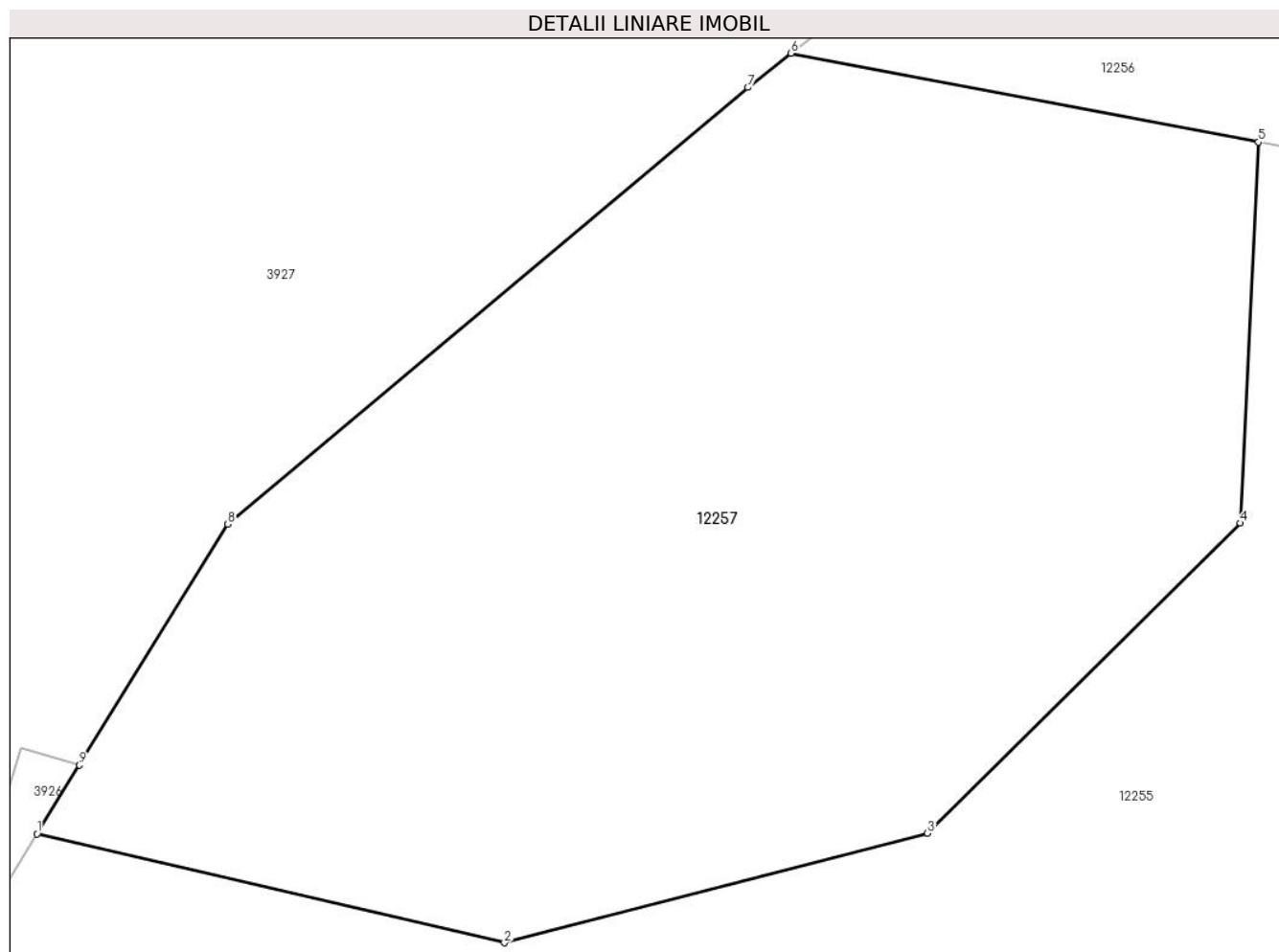
Inscrieri privind dezmembramintele dreptului de proprietate, drepturi reale de garanție și sarcini	Referințe
NU SUNT	

Anexa Nr. 1 La Partea I

Teren

Nr cadastral	Suprafața (mp)*	Observații / Referințe
	12.850	

* Suprafața este determinată în planul de proiecție Stereo 70.



Date referitoare la teren

Crt	Categorie folosință	Intravilan	Suprafața (mp)	Tarla	Parcelă	Nr. topo	Observații / Referințe
1	pasune	NU	12.850	-	-	Parte din 3241/1, 3241/2, 3241/3, 3241/4, 3241/5, 3241/6, 3241/7, 3241/8, 3241/9, 3241/10, 3241/11, 3241/12, 3241/13 și 3241/14	Pășune în Valea Lui Hamat și Fața Priporului

Lungime Segmente

1) Valorile lungimilor segmentelor sunt obţinute din proiecţie în plan.

Punct început	X / Y	Punct sfârşit	X / Y	Lungime segment (** (m)
1	279.968,502 429.002,342	2	280.033,152 428.987,293	66.378
2	280.033,152 428.987,293	3	280.091,671 429.002,412	60.441
3	280.091,671 429.002,412	4	280.134,981 429.045,32	60.966
4	280.134,981 429.045,32	5	280.137,424 429.097,991	52.728
5	280.137,424 429.097,991	6	280.072,801 429.110,271	65.779
6	280.072,801 429.110,271	7	280.066,831 429.105,544	7.615
7	280.066,831 429.105,544	8	279.994,866 429.045,168	93.937
8	279.994,866 429.045,168	9	279.974,349 429.011,84	39.137
9	279.974,349 429.011,84	1	279.968,502 429.002,342	11.153

** Lungimile segmentelor sunt determinate în planul de proiecţie Stereo 70 şi sunt rotunjite la 1 milimetru.

*** Distanţa dintre puncte este formată din segmente cumulate ce sunt mai mici decât valoarea 1 milimetru.

**DATE DESPRE IMOBILUL NR. 12258**

Oficiul de Cadastru și Publicitate Imobiliară CARAS-SEVERIN
Biroul de Cadastru și Publicitate Imobiliară Caransebes

A. Partea I. Descrierea imobilului

TEREN Extravilan

Nr. CF vechi:576-Petroșnița
Nr. topografic:3236

Adresa: Jud. Caraș-Severin

Nr. Crt	Nr cadastral Nr. topografic	Suprafața* (mp)	Observații / Referințe
A1	31516	60.518	Sector cadastral:114 Teren neimprejmuit;

B. Partea II. Proprietari și acte

Inscrieri privitoare la dreptul de proprietate și alte drepturi reale		Referințe
34924 / 30/12/2015		
Act Administrativ nr. HG 532, din 24/07/2002 emis de GOVERNUL ROMANIEI (act administrativ nr. EXTRAS CF NR 5335/26-02-2013 emis de BCPI CARANSEBES;);		
B2	Intabulare, drept de PROPRIETATEHG 532/2002, anexa 20, pozitia 24, dobandit prin Lege, cota actuala 1/1, cota initiala 1/1 1) COMUNA BUCOSNITA DOMENIUL PUBLIC , CIF:999999999999	A1
/		
Act Normativ nr. 7, din 13/03/1996 emis de PARLAMENTUL ROMÂNIEI;		
B3	Se notează suprapunerea juridică a două acte de proprietate, și anume cartea funciara 31516 și Hotararea de Guvern nr. 1705 din 29.11.2006, emisa de Guvernul Romaniei, pe suprafața de 49038 mp	A1

C. Partea III. SARCINI .

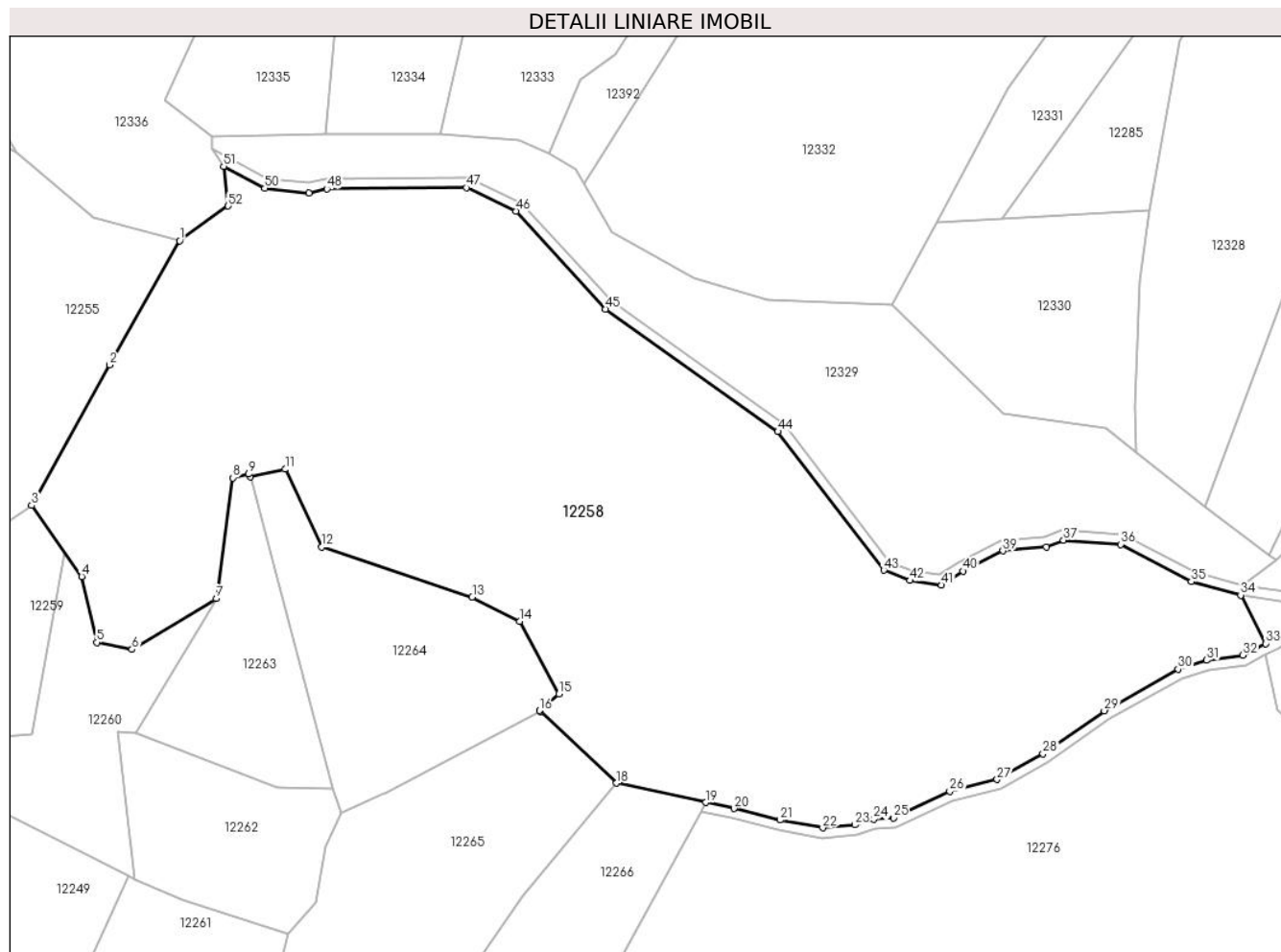
Inscrieri privind dezmembramintele dreptului de proprietate, drepturi reale de garanție și sarcini		Referințe
NU SUNT		

Anexa Nr. 1 La Partea I

Teren

Nr cadastral	Suprafața (mp)*	Observații / Referințe
31516	60.518	

* Suprafața este determinată în planul de proiecție Stereo 70.



Date referitoare la teren

Crt	Categorie folosință	Intravilan	Suprafața (mp)	Tarla	Parcelă	Nr. topo	Observații / Referințe
1	padure	NU	60.518	UP 2	UA 51, 52	3236	Pădure în Miraia și Viru Moșului

Lungime Segmente

1) Valorile lungimilor segmentelor sunt obținute din proiecție în plan.

Punct început	X / Y	Punct sfârșit	X / Y	Lungime segment	Punct început	X / Y	Punct sfârșit	X / Y	Lungime segment	Punct început	X / Y	Punct sfârșit	X / Y	Lungime segment
1	280.909,906 429.236,638	2	280.881,461 429.186,247	57.865	2	280.881,461 429.186,247	3	280.849,723 429.129,164	65.313	3	280.849,723 429.129,164	4	280.870,048 429.100,265	35.331
4	280.870,048 429.100,265	5	280.876,218 429.073,53	27.438	5	280.876,218 429.073,53	6	280.890,468 429.070,654	14.537	6	280.890,468 429.070,654	7	280.924,79 429.091,329	40.068
7	280.924,79 429.091,329	8	280.931,484 429.140,354	49.48	8	280.931,484 429.140,354	9	280.937,991 429.141,925	6.694	9	280.937,991 429.141,925	10	280.938,516 429.140,718	1.316
10	280.938,516 429.140,718	11	280.952,738 429.143,838	14.56	11	280.952,738 429.143,838	12	280.967,675 429.112,261	34.932	12	280.967,675 429.112,261	13	281.028,802 429.091,996	64.399
13	281.028,802 429.091,996	14	281.048,091 429.082,095	21.682	14	281.048,091 429.082,095	15	281.064,056 429.052,684	33.465	15	281.064,056 429.052,684	16	281.056,106 429.045,876	10.467
16	281.056,106 429.045,876	17	281.056,484 429.045,521	0.519	17	281.056,484 429.045,521	18	281.087,472 429.016,4	42.524	18	281.087,472 429.016,4	19	281.123,735 429.008,564	37.1

Punct început	X / Y	Punct sfârșit	X / Y	Lungime segment	Punct început	X / Y	Punct sfârșit	X / Y	Lungime segment	Punct început	X / Y	Punct sfârșit	X / Y	Lungime segment
19	281.123,735 429.008,564	20	281.135,207 429.006,085	11.737	20	281.135,207 429.006,085	21	281.153,924 429.001,382	19.299	21	281.153,924 429.001,382	22	281.171,318 428.998,244	17.675
22	281.171,318 428.998,244	23	281.184,342 428.999,463	13.081	23	281.184,342 428.999,463	24	281.191,965 429.001,727	7.952	24	281.191,965 429.001,727	25	281.199,98 429.002,288	8.035
25	281.199,98 429.002,288	26	281.222,897 429.013,028	25.309	26	281.222,897 429.013,028	27	281.242,167 429.017,89	19.874	27	281.242,167 429.017,89	28	281.260,799 429.028,38	21.382
28	281.260,799 429.028,38	29	281.285,671 429.045,801	30.366	29	281.285,671 429.045,801	30	281.315,734 429.062,619	34.447	30	281.315,734 429.062,619	31	281.327,349 429.066,279	12.178
31	281.327,349 429.066,279	32	281.342,009 429.068,298	14.798	32	281.342,009 429.068,298	33	281.351,338 429.073,093	10.489	33	281.351,338 429.073,093	34	281.341,209 429.092,73	22.095
34	281.341,209 429.092,73	35	281.321,077 429.098,244	20.873	35	281.321,077 429.098,244	36	281.292,32 429.113,341	32.479	36	281.292,32 429.113,341	37	281.269,176 429.115,03	23.206
37	281.269,176 429.115,03	38	281.262,09 429.112,318	7.587	38	281.262,09 429.112,318	39	281.244,554 429.110,706	17.61	39	281.244,554 429.110,706	40	281.228,261 429.102,526	18.231
40	281.228,261 429.102,526	41	281.219,578 429.096,808	10.397	41	281.219,578 429.096,808	42	281.206,808 429.098,646	12.902	42	281.206,808 429.098,646	43	281.196,082 429.102,833	11.514
43	281.196,082 429.102,833	44	281.153,046 429.159,142	70.872	44	281.153,046 429.159,142	45	281.082,96 429.208,891	85.948	45	281.082,96 429.208,891	46	281.046,547 429.248,649	53.913
46	281.046,547 429.248,649	47	281.026,395 429.258,155	22.282	47	281.026,395 429.258,155	48	280.969,733 429.257,639	56.664	48	280.969,733 429.257,639	49	280.962,488 429.256,002	7.428
49	280.962,488 429.256,002	50	280.944,475 429.257,886	18.111	50	280.944,475 429.257,886	51	280.927,725 429.266,831	18.989	51	280.927,725 429.266,831	52	280.929,614 429.250,746	16.196
52	280.929,614 429.250,746	1	280.909,906 429.236,638	24.237										

** Lungimile segmentelor sunt determinate în planul de proiecție Stereo 70 și sunt rotunjite la 1 milimetru.

*** Distanța dintre puncte este formată din segmente cumulate ce sunt mai mici decât valoarea 1 milimetru.

**DATE DESPRE IMOBILUL NR. 12259**

Oficiul de Cadastru și Publicitate Imobiliară CARAS-SEVERIN
Biroul de Cadastru și Publicitate Imobiliară Caransebes

A. Partea I. Descrierea imobilului

TEREN Extravilan

Nr. CF vechi:1047-Petroșnița
Nr. topografic:3235

Adresa: Jud. Caraș-Severin

Nr. Crt	Nr cadastral Nr. topografic	Suprafața* (mp)	Observații / Referințe
A1		Din acte: 4.105 Masurata: 4.013	Sector cadastral:114 Teren neimprejmuț;

B. Partea II. Proprietari și acte

Inscrieri privitoare la dreptul de proprietate și alte drepturi reale	Referințe
37 / 11/01/1958	
Hotarare Judecatoreasca nr. 1437, din 01/01/1941 emis de JUDECĂTORIA CARANSEBEȘ;	
B1	A1
Intabulare, drept de PROPRIETATE, dobândit prin Hotarare Judecatoreasca, cota actuala 1/1 1) CARABAȘ ION , căs. cu Elena Petrescu, dom. în Petroșnița	

C. Partea III. SARCINI .

Inscrieri privind dezmembramintele dreptului de proprietate, drepturi reale de garanție și sarcini	Referințe
NU SUNT	

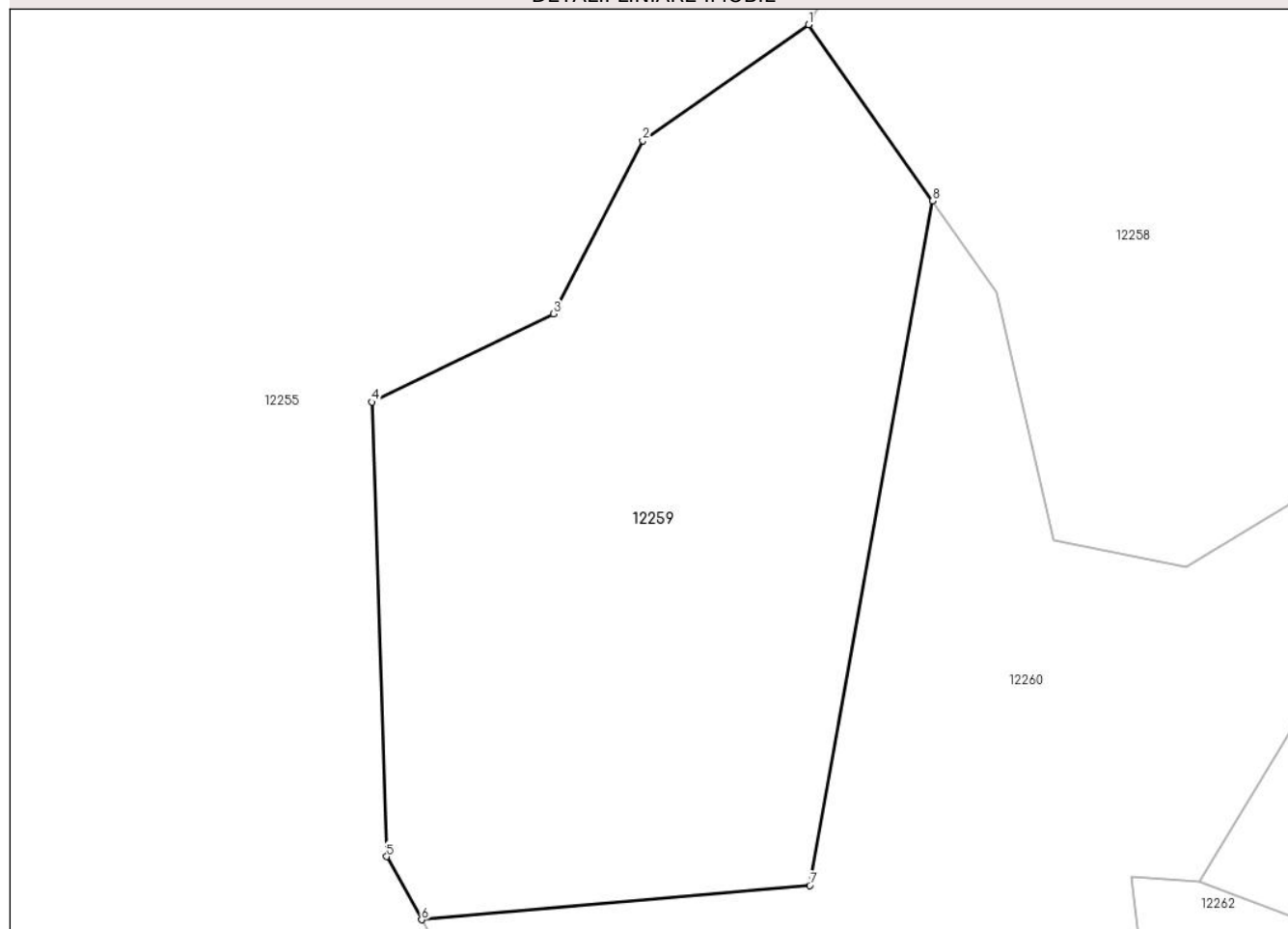
Anexa Nr. 1 La Partea I

Teren

Nr cadastral	Suprafața (mp)*	Observații / Referințe
	Din acte: 4.105 Masurata: 4.013	

* Suprafața este determinată în planul de proiecție Stereo 70.

DETALII LINIARE IMOBIL



Date referitoare la teren

Crt	Categorie folosință	Intra vilan	Suprafața (mp)	Tarla	Parcelă	Nr. topo	Observații / Referințe
1	pasune	NU	4.013	-	-	3235	Pășune în Miraia și Viru Moșului

Lungime Segmente

1) Valorile lungimilor segmentelor sunt obținute din proiecție în plan.

Punct început	X / Y	Punct sfârșit	X / Y	Lungime segment (** (m)
1	280.849,723 429.129,164	2	280.831,837 429.116,627	21.842
2	280.831,837 429.116,627	3	280.822,164 429.097,959	21.025
3	280.822,164 429.097,959	4	280.802,594 429.088,423	21.77
4	280.802,594 429.088,423	5	280.804,192 429.039,347	49.102
5	280.804,192 429.039,347	6	280.807,943 429.032,535	7.776

Punct început	X / Y	Punct sfârșit	X / Y	Lungime segment (** (m)
6	280.807,943 429.032,535	7	280.849,853 429.036,243	42.074
7	280.849,853 429.036,243	8	280.863,105 429.110,137	75.073
8	280.863,105 429.110,137	1	280.849,723 429.129,164	23.262

** Lungimile segmentelor sunt determinate în planul de proiecție Stereo 70 și sunt rotunjite la 1 milimetru.

*** Distanța dintre puncte este formată din segmente cumulate ce sunt mai mici decât valoarea 1 milimetru.

**DATE DESPRE IMOBILUL NR. 12260**

Oficiul de Cadastru și Publicitate Imobiliară CARAS-SEVERIN
Biroul de Cadastru și Publicitate Imobiliară Caransebes

A. Partea I. Descrierea imobilului

TEREN Extravilan

Nr. CF vechi:166-Petroșnița
Nr. topografic:3234/1, 3234/2

Adresa: Jud. Caraș-Severin

Nr. Crt	Nr cadastral Nr. topografic	Suprafața* (mp)	Observații / Referințe
A1		5.600	Sector cadastral:114 Teren neimprejmuit;

B. Partea II. Proprietari și acte

Inscrieri privitoare la dreptul de proprietate și alte drepturi reale	Referințe
373 / 20/02/1934	
Hotarare Judecatoreasca nr. 1445, din 01/01/1926 emis de JUDECĂTORIA CARANSEBEȘ;	
B1	A1
Intabulare, drept de PROPRIETATE, dobandit prin Hotarare Judecatoreasca, cota actuala 1/1 1) MIHUȚA EUFROZINA, fiica lui Busioc, dom. în Petroșnița	

C. Partea III. SARCINI .

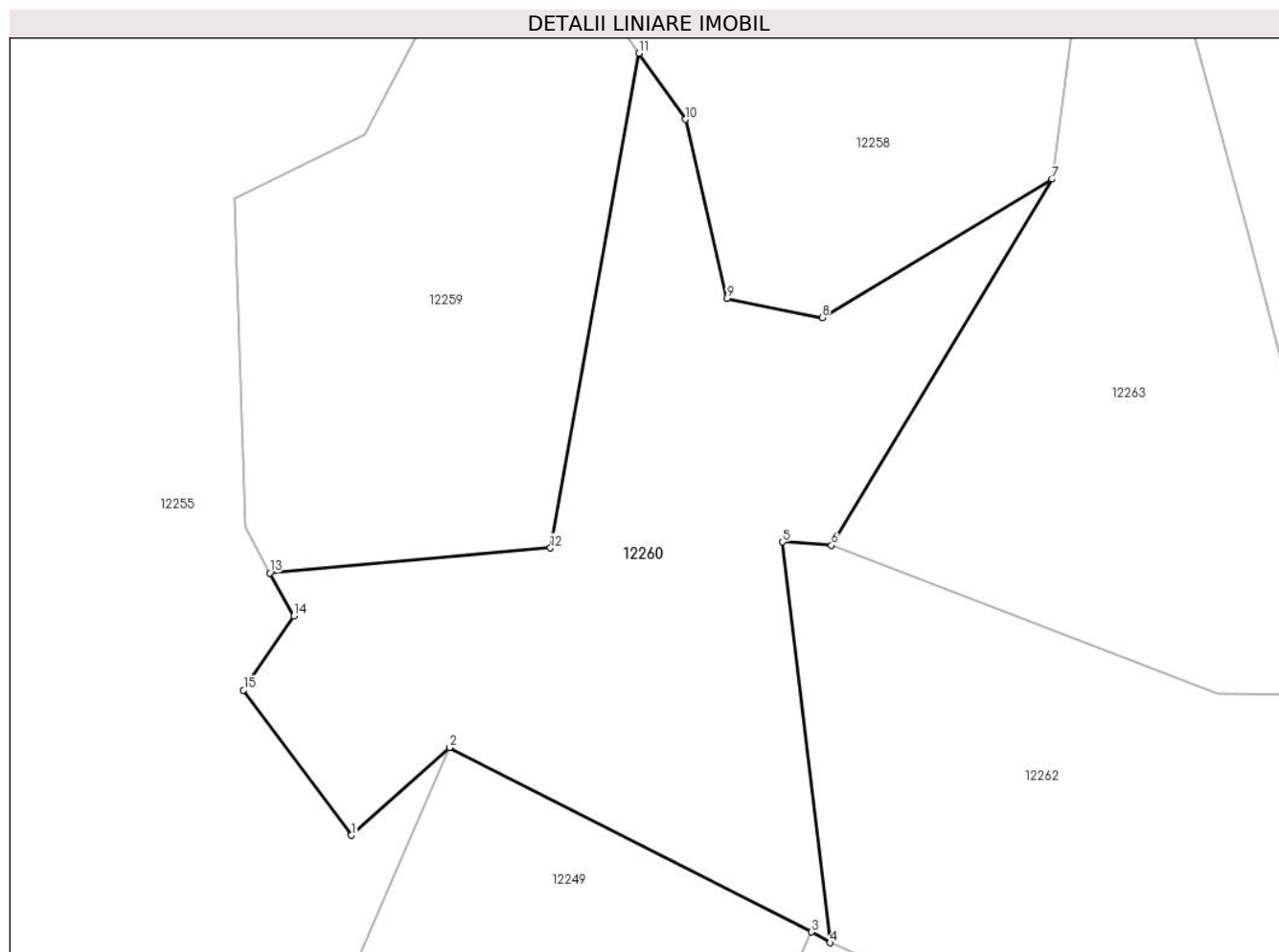
Inscrieri privind dezmembramintele dreptului de proprietate, drepturi reale de garanție și sarcini	Referințe
NU SUNT	

Anexa Nr. 1 La Partea I

Teren

Nr cadastral	Suprafața (mp)*	Observații / Referințe
	5.600	

* Suprafața este determinată în planul de proiecție Stereo 70.



Date referitoare la teren

Crt	Categorie folosință	Intravilan	Suprafața (mp)	Tarla	Parcelă	Nr. topo	Observații / Referințe
1	pasune	NU	5.600	-	-	3234/1, 3234/2	Pășune în Miraia și Viru Moșului

Lungime Segmente

1) Valorile lungimilor segmentelor sunt obținute din proiecție în plan.

Punct început	X / Y	Punct sfârșit	X / Y	Lungime segment (** (m)
1	280.820,12 428.993,34	2	280.834,81 429.006,451	19.69
2	280.834,81 429.006,451	3	280.888,89 428.978,907	60.69
3	280.888,89 428.978,907	4	280.891,656 428.977,304	3.197
4	280.891,656 428.977,304	5	280.884,529 429.037,166	60.285
5	280.884,529 429.037,166	6	280.891,879 429.036,649	7.368

Punct început	X / Y	Punct sfârşit	X / Y	Lungime segment (** (m)
6	280.891,879 429.036,649	7	280.924,79 429.091,329	63.82
7	280.924,79 429.091,329	8	280.890,468 429.070,654	40.068
8	280.890,468 429.070,654	9	280.876,218 429.073,53	14.537
9	280.876,218 429.073,53	10	280.870,048 429.100,265	27.438
10	280.870,048 429.100,265	11	280.863,105 429.110,137	12.069
11	280.863,105 429.110,137	12	280.849,853 429.036,243	75.073
12	280.849,853 429.036,243	13	280.807,943 429.032,535	42.074
13	280.807,943 429.032,535	14	280.811,496 429.026,082	7.366
14	280.811,496 429.026,082	15	280.803,996 429.015,033	13.354
15	280.803,996 429.015,033	1	280.820,12 428.993,34	27.029

** Lungimile segmentelor sunt determinate în planul de proiecţie Stereo 70 şi sunt rotunjite la 1 milimetru.

*** Distanţa dintre puncte este formată din segmente cumulate ce sunt mai mici decât valoarea 1 milimetru.

**DATE DESPRE IMOBILUL NR. 12261**

Oficiul de Cadastru și Publicitate Imobiliară CARAS-SEVERIN
Biroul de Cadastru și Publicitate Imobiliară Caransebes

A. Partea I. Descrierea imobilului

TEREN Extravilan

Nr. CF vechi:569-Petroșița

Nr. topografic:3229

Adresa: Jud. Caraș-Severin

Nr. Crt	Nr cadastral Nr. topografic	Suprafața* (mp)	Observații / Referințe
A1	31491	5.671	Sector cadastral:114 Teren neimprejmuit;

B. Partea II. Proprietari și acte

Inscrieri privitoare la dreptul de proprietate și alte drepturi reale		Referințe
2268 / 02/12/1939		
Contract De Donatie nr. 0, din 04/11/1111;		
B1	Intabulare, drept de PROPRIETATE, dobandit prin Conventie, cota actuala 2/16, cota initiala 1/8 1) VERNICHESCU IOSIF <i>OBSERVATII: (provenita din conversia CF 569-Petrosnita)</i>	A1
1372 / 19/09/1946		
Contract De Donatie nr. 0, din 04/11/1111;		
B2	Intabulare, drept de PROPRIETATE, dobandit prin Conventie, cota actuala 4/16, cota initiala 2/8 1) BACILA MOISE , (cas.cu Maria nasc.Bacila) <i>OBSERVATII: (provenita din conversia CF 569-Petrosnita)</i>	A1
B3	Intabulare, drept de PROPRIETATE, dobandit prin Conventie, cota actuala 4/16, cota initiala 2/8 1) VERNICHESCU IOSIF , (cas.cu Maria nasc.Cristoi) <i>OBSERVATII: (provenita din conversia CF 569-Petrosnita)</i>	A1
B4	interdictie de instrainare si grevare in favoarea: Bacila Alexe <i>OBSERVATII: (provenita din conversia CF 569-Petrosnita)</i>	A1
B5	interdictie de instrainare si grevare in favoarea: Bacila Ana nasc.Trica <i>OBSERVATII: (provenita din conversia CF 569-Petrosnita)</i>	A1
521 / 14/07/1960		
Certificat De Mostenitor nr. 1381/1942, din 04/11/1111;		
B6	Intabulare, drept de PROPRIETATE, dobandit prin Succesiune, cota actuala 1/16, cota initiala 1/16 1) VERNICHESCU MOISE , minor (fiul lui Iosif) <i>OBSERVATII: (provenita din conversia CF 569-Petrosnita)</i>	A1
B7	Intabulare, drept de PROPRIETATE, dobandit prin Succesiune, cota actuala 1/16, cota initiala 1/16 1) VERNICHESCU METODIE , minor (fiul lui Iosif) <i>OBSERVATII: (provenita din conversia CF 569-Petrosnita)</i>	A1
845 / 15/01/2016		
Act Notarial nr. 01, din 15/01/2016 emis de Cornean Carmen Andrada;		
B9	Intabulare, drept de PROPRIETATE, dobandit prin Succesiune, cota actuala 4/16, cota initiala 4/16 1) MOTEA IOANA DOINA , nepoata de fiu	A1

C. Partea III. SARCINI

Inscrieri privind dezmembramintele dreptului de proprietate, drepturi reale de garanție și sarcini		Referințe
1805 / 09/12/1946		
Act nr. 0, din 04/11/1111;		
C1	Intabulare, drept de UZUFRUCT VIAGER, cota actuala 1/1 1) BACILA ALEXE , si sotia 2) BACILA ANA , n. Trica	A1

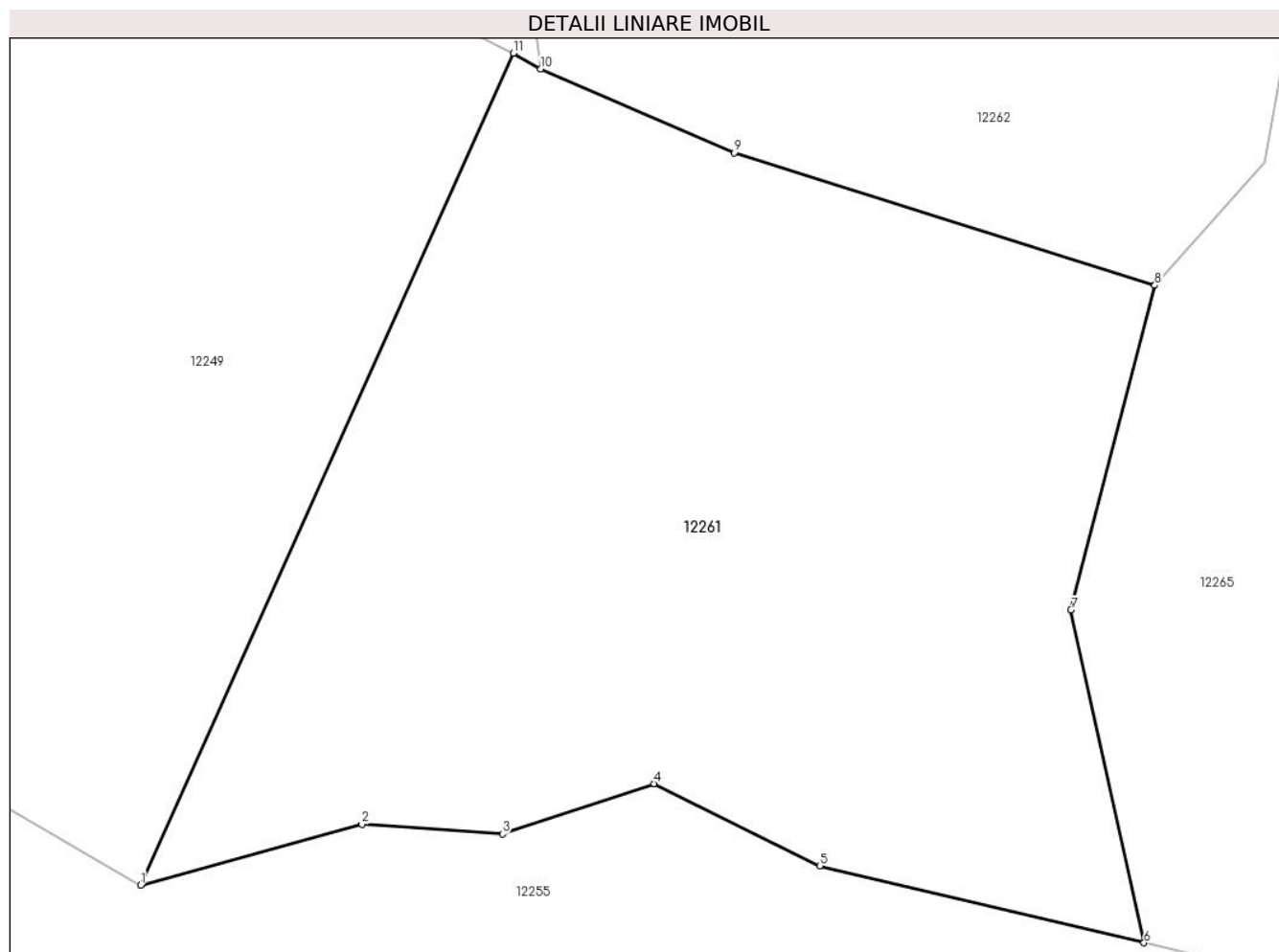
Inscrieri privind dezmembramintele dreptului de proprietate, drepturi reale de garanţie şi sarcini	Referinţe	
<i>OBSERVATII: (provenita din conversia CF 569-Petrosnita)</i>		
521 / 14/07/1960		
Act nr. 0, din 04/11/1111;		
C2	Intabulare, drept de UZUFRACT VIAGER, cota actuala 1/1	A1
1) VERNICESCU IOSIF , (sotul def. Maria)		
<i>OBSERVATII: (provenita din conversia CF 569-Petrosnita)</i>		

Anexa Nr. 1 La Partea I

Teren

Nr cadastral	Suprafața (mp)*	Observații / Referințe
31491	5.671	

* Suprafața este determinată în planul de proiecție Stereo 70.



Date referitoare la teren

Crt	Categorie folosință	Intravilan	Suprafața (mp)	Tarla	Parcelă	Nr. topo	Observații / Referințe
1	padure	NU	5.671	-	-	3229	Pădure în Miraia și Viru Moșului

Lungime Segmente

1) Valorile lungimilor segmentelor sunt obținute din proiecție în plan.

Punct început	X / Y	Punct sfârșit	X / Y	Lungime segment (** (m)
1	280.850,96 428.894,379	2	280.873,472 428.900,551	23.343
2	280.873,472 428.900,551	3	280.887,758 428.899,561	14.32
3	280.887,758 428.899,561	4	280.903,2 428.904,678	16.268
4	280.903,2 428.904,678	5	280.920,045 428.896,342	18.795
5	280.920,045 428.896,342	6	280.953,001 428.888,512	33.873

Punct început	X / Y	Punct sfârșit	X / Y	Lungime segment (** (m)
6	280.953,001 428.888,512	7	280.945,564 428.922,331	34.627
7	280.945,564 428.922,331	8	280.954,106 428.955,326	34.083
8	280.954,106 428.955,326	9	280.911,352 428.968,797	44.826
9	280.911,352 428.968,797	10	280.891,656 428.977,304	21.455
10	280.891,656 428.977,304	11	280.888,89 428.978,907	3.197
11	280.888,89 428.978,907	1	280.850,96 428.894,379	92.648

** Lungimile segmentelor sunt determinate în planul de proiecție Stereo 70 și sunt rotunjite la 1 milimetru.

*** Distanța dintre puncte este formată din segmente cumulate ce sunt mai mici decât valoarea 1 milimetru.

**DATE DESPRE IMOBILUL NR. 12262**

Oficiul de Cadastru și Publicitate Imobiliară CARAS-SEVERIN
Biroul de Cadastru și Publicitate Imobiliară Caransebes

A. Partea I. Descrierea imobilului

TEREN Extravilan

Nr. CF vechi:1022-Petroşniţa

Nr. topografic:3231

Adresa: Jud. Caraş-Severin

Nr. Crt	Nr cadastral Nr. topografic	Suprafaţa* (mp)	Observații / Referințe
A1		4.733	Sector cadastral:114 Teren neimprejmuit;

B. Partea II. Proprietari și acte

Inscrieri privitoare la dreptul de proprietate și alte drepturi reale		Referințe
1078 / 21/10/1948		
Act Notarial nr. 0, din 13/05/1947 emis de -;		
B1	Intabulare, drept de PROPRIETATE, dobandit prin Conventie, cota actuala 1/2 1) IOVANOVICI MIHAI, căs. cu Trandafira născ. Popa, fiul lui Simion și al Ioanei, dom. în Buchin	A1
B2	Se notează interdicția de înstrăinare și grevare în favoarea lui 1) IOVANOVICI TRANDAFIRA, născ. Popa, fiica Paraschivei, dom. în Buchin	A1
B3	Intabulare, drept de PROPRIETATE, dobandit prin Conventie, cota actuala 1/2 1) IOVANOVICI TRANDAFIRA, născ. Popa, fiica Paraschivei, dom. în Buchin	A1
B4	Se notează interdicția de înstrăinare și grevare în favoarea lui 1) IOVANOVICI SIMION, căs. cu Iconia, născ. Băcila, dom. în Buchin	A1
B5	Se notează interdicția de înstrăinare și grevare în favoarea lui 1) IOVANOVICI MIHAI, căs. cu Trandafira, născ. Popa, fiul lui Simion și al Ioanei, dom. în Buchin	A1

C. Partea III. SARCINI .

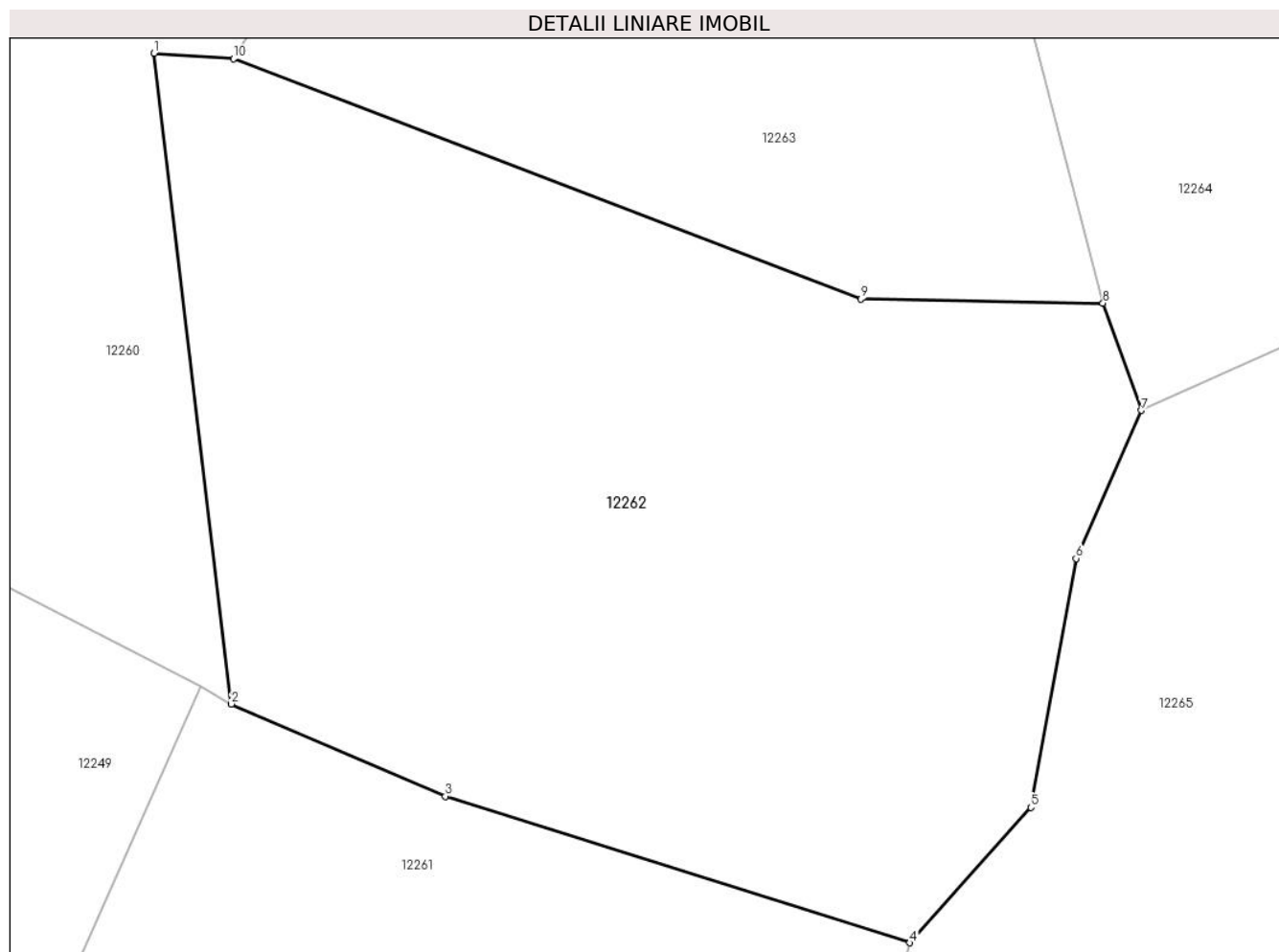
Inscrieri privind dezmembramintele dreptului de proprietate, drepturi reale de garanție și sarcini	Referințe
NU SUNT	

Anexa Nr. 1 La Partea I

Teren

Nr cadastral	Suprafața (mp)*	Observații / Referințe
	4.733	

* Suprafața este determinată în planul de proiecție Stereo 70.



Date referitoare la teren

Crt	Categorie folosință	Intravilan	Suprafața (mp)	Tarla	Parcelă	Nr. topo	Observații / Referințe
1	pașune	NU	4.733	-	-	3231	Pășune în Miraia și Viru Moșului

Lungime Segmente

1) Valorile lungimilor segmentelor sunt obținute din proiecție în plan.

Punct început	X / Y	Punct sfârșit	X / Y	Lungime segment (** (m)
1	280.884,529 429.037,166	2	280.891,656 428.977,304	60.285
2	280.891,656 428.977,304	3	280.911,352 428.968,797	21.455
3	280.911,352 428.968,797	4	280.954,106 428.955,326	44.826
4	280.954,106 428.955,326	5	280.965,273 428.967,777	16.725
5	280.965,273 428.967,777	6	280.969,42 428.990,678	23.273

Punct început	X / Y	Punct sfârșit	X / Y	Lungime segment (** (m)
6	280.969,42 428.990,678	7	280.975,437 429.004,308	14.899
7	280.975,437 429.004,308	8	280.971,896 429.014,172	10.48
8	280.971,896 429.014,172	9	280.949,601 429.014,54	22.298
9	280.949,601 429.014,54	10	280.891,879 429.036,649	61.811
10	280.891,879 429.036,649	1	280.884,529 429.037,166	7.368

** Lungimile segmentelor sunt determinate în planul de proiecție Stereo 70 și sunt rotunjite la 1 milimetru.

*** Distanța dintre puncte este formată din segmente cumulate ce sunt mai mici decât valoarea 1 milimetru.

**DATE DESPRE IMOBILUL NR. 12263**

Oficiul de Cadastru și Publicitate Imobiliară CARAS-SEVERIN
Biroul de Cadastru și Publicitate Imobiliară Caransebes

A. Partea I. Descrierea imobilului

TEREN Extravilan

Nr. CF vechi:665-Petroșnița
Nr. topografic:3233

Adresa: Jud. Caraș-Severin

Nr. Crt	Nr cadastral Nr. topografic	Suprafața* (mp)	Observații / Referințe
A1		4.686	Sector cadastral:114 Teren neimprejmuit;

B. Partea II. Proprietari și acte

Inscrieri privitoare la dreptul de proprietate și alte drepturi reale	Referințe
1707 / 21/12/1990	
Hotarare Judecatoreasca nr. 198, din 01/01/1990 emis de JUDECĂTORIA CARANSEBEȘ;	
B1	A1
Intabulare, drept de PROPRIETATE, dobandit prin Hotarare Judecatoreasca, cota actuala 1/1 1) SURU CRUCIȚA , născ. Beja	

C. Partea III. SARCINI .

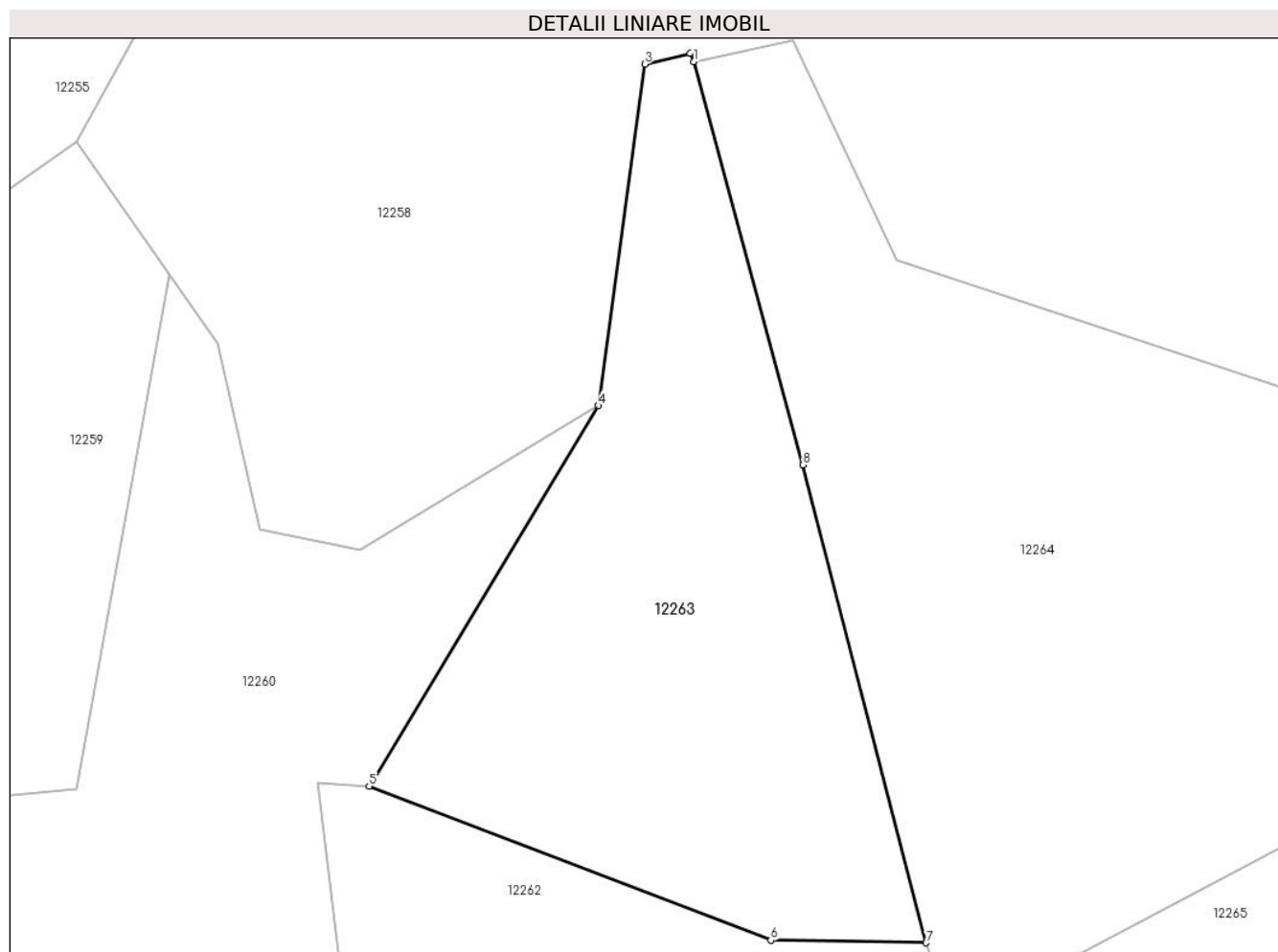
Inscrieri privind dezmembramintele dreptului de proprietate, drepturi reale de garanție și sarcini	Referințe
NU SUNT	

Anexa Nr. 1 La Partea I

Teren

Nr cadastral	Suprafața (mp)*	Observații / Referințe
	4.686	

* Suprafața este determinată în planul de proiecție Stereo 70.



Date referitoare la teren

Crt	Categorie folosință	Intravilan	Suprafața (mp)	Tarla	Parcelă	Nr. topo	Observații / Referințe
1	pașune	NU	4.686	-	-	3233	Pășune în Miraia și Viru Moșului

Lungime Segmente

1) Valorile lungimilor segmentelor sunt obținute din proiecție în plan.

Punct început	X / Y	Punct sfârșit	X / Y	Lungime segment (** (m)
1	280.938,516 429.140,718	2	280.937,991 429.141,925	1.316
2	280.937,991 429.141,925	3	280.931,484 429.140,354	6.694
3	280.931,484 429.140,354	4	280.924,79 429.091,329	49.48
4	280.924,79 429.091,329	5	280.891,879 429.036,649	63.82
5	280.891,879 429.036,649	6	280.949,601 429.014,54	61.811

Punct început	X / Y	Punct sfârșit	X / Y	Lungime segment (** (m)
6	280.949,601 429.014,54	7	280.971,896 429.014,172	22.298
7	280.971,896 429.014,172	8	280.954,171 429.082,816	70.896
8	280.954,171 429.082,816	1	280.938,516 429.140,718	59.981

** Lungimile segmentelor sunt determinate în planul de proiecție Stereo 70 și sunt rotunjite la 1 milimetru.

*** Distanța dintre puncte este formată din segmente cumulate ce sunt mai mici decât valoarea 1 milimetru.

**DATE DESPRE IMOBILUL NR. 12264**

Oficiul de Cadastru și Publicitate Imobiliară CARAS-SEVERIN
Biroul de Cadastru și Publicitate Imobiliară Caransebes

A. Partea I. Descrierea imobilului

Nr. CF vechi:527-Petroșița
Nr. topografic:3232

TEREN Extravilan

Adresa: Jud. Caraș-Severin

Nr. Crt	Nr cadastral Nr. topografic	Suprafața* (mp)	Observații / Referințe
A1		Din acte: 9.491 Masurata: 7.942	Sector cadastral:114 Teren neimprejmuit;

B. Partea II. Proprietari și acte

Inscrieri privitoare la dreptul de proprietate și alte drepturi reale	Referințe	
1 / 01/01/1900		
Act Notarial nr. 0, din 01/01/1900 emis de -;		
B1	Intabulare, drept de PROPRIETATE, dobandit prin Conventie, cota actuala 20/112 1) SPUNEI NISTOR	A1
B2	Intabulare, drept de PROPRIETATE, dobandit prin Conventie, cota actuala 10/112 1) SPUNEI IOAN	A1
B3	Intabulare, drept de PROPRIETATE, dobandit prin Conventie, cota actuala 20/112 1) SPUNEI CONSTANTIN	A1
B4	Intabulare, drept de PROPRIETATE, dobandit prin Conventie, cota actuala 16/112 1) MIHUȚA SERAFIM	A1
583 / 09/05/1921		
Act Notarial nr. 0, din 06/03/1920 emis de -;		
B5	Intabulare, drept de PROPRIETATE, dobandit prin Conventie, cota actuala 10/112 1) SPUNEI IOAN, fost căs. cu Maria Hantila, dom. în Petroșița	A1
1381 / 04/11/1932		
Hotarare Judecatoreasca nr. 1528, din 01/01/1930 emis de JUDECĂTORIA CARANSEBEȘ;		
B6	Intabulare, drept de PROPRIETATE, dobandit prin Hotarare Judecatoreasca, cota actuala 10/112 1) SPUNEI ANA, născ. Bona, dom. în Vălișoara	A1
318 / 14/02/1938		
Act Notarial nr. 0, din 28/02/1934 emis de -;		
B7	Intabulare, drept de PROPRIETATE părți egale, dobandit prin Conventie, cota actuala 10/112 1) ISAC GHEORGHE, și soției sale 2) ISAC ANA, născ. Bona	A1
B8	Se notează interdicția de înstrăinare și grevare în favoarea lui 1) SPUNEI ANA, născ. Bona, dom. în Petroșița	A1
206 / 11/02/1949		
Hotarare Judecatoreasca nr. 3061, din 01/01/1946 emis de JUDECĂTORIA CARANSEBEȘ;		
B9	Intabulare, drept de PROPRIETATE părți egale, dobandit prin Hotarare Judecatoreasca, cota actuala 16/112 1) BĂCILĂ MARIA, născ. Mihuța, fiul lui Serafim și a Sarei, dom. în Petroșița 2) BUGARIU FLOAREA, născ. Mihuța, fiul lui Serafim și a Sarei, dom. în Petroșița 3) CRISTOI VICTORIA, născ. Mihuța, dom. în Petroșița	A1
/		
Act Normativ nr. 7, din 13/03/1996 emis de PARLAMENTUL ROMÂNIEI;		
B10	Se notează suprapunerea juridică a două acte de proprietate, și anume cartea funciara 527- Petrosnița, nr top 3232 și Hotararea de Guvern nr. 1705 din 29.11.2006, emisa de Guvernul Romaniei, pe suprafata de 1029 mp	A1

Inscrieri privind dezmembramintele dreptului de proprietate, drepturi reale de garanţie şi sarcini	Referinţe
--	-----------

C. Partea III. SARCINI

Inscrieri privind dezmembramintele dreptului de proprietate, drepturi reale de garanţie şi sarcini	Referinţe
2086 / 19/10/1925	
Act Notarial nr. 0, din 28/09/1925 emis de -;	
C1	Intabulare, drept de UZUFRUCT VIAGER, cota actuala 1/2
	1) SPUNEI PETRU , căs. cu Ana Bona, dom. în Petroşniţa
206 / 11/02/1949	
Hotarare Judecatoreasca nr. 3061, din 01/01/1946 emis de JUDECĂTORIA CARANSEBEŞ;	
C1	Intabulare, drept de UZUFRUCT VIAGER, cota actuala 1/4
	1) MIHUŢA SERAFIM , născ. Spunei, dom. în Petroşniţa

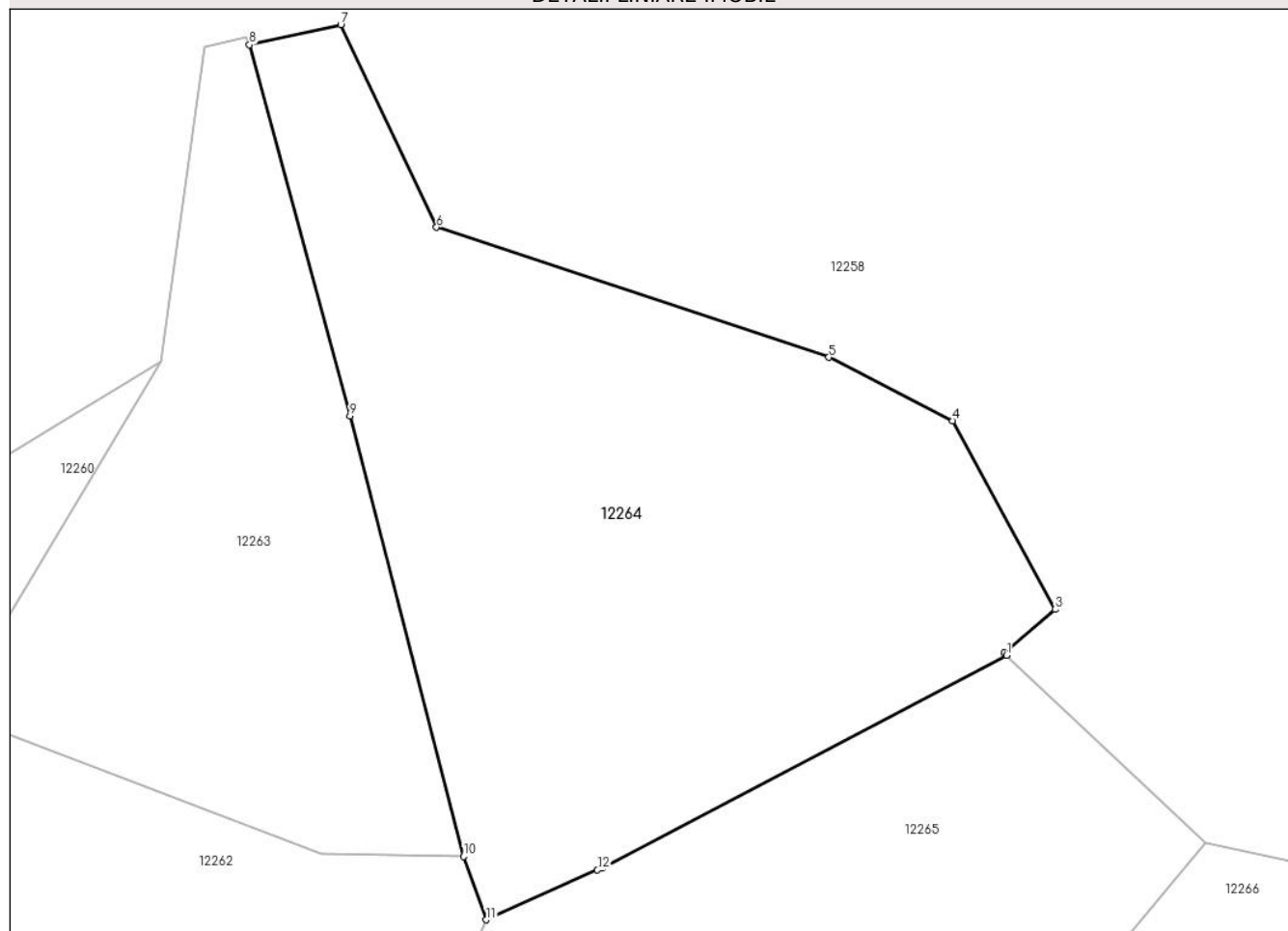
Anexa Nr. 1 La Partea I

Teren

Nr cadastral	Suprafața (mp)*	Observații / Referințe
	Din acte: 9.491 Masurata: 7.942	

* Suprafața este determinată în planul de proiecție Stereo 70.

DETALII LINIARE IMOBIL



Date referitoare la teren

Crt	Categorie folosință	Intra vilan	Suprafața (mp)	Tarla	Parcelă	Nr. topo	Observații / Referințe
1	pașune	NU	7.942	UP 2	UA 51	3232	Pășune în Miraia și Viru Moșului

Lungime Segmente

1) Valorile lungimilor segmentelor sunt obținute din proiecție în plan.

Punct început	X / Y	Punct sfârșit	X / Y	Lungime segment (** (m)
1	281.056,484 429.045,521	2	281.056,106 429.045,876	0.519
2	281.056,106 429.045,876	3	281.064,056 429.052,684	10.467
3	281.064,056 429.052,684	4	281.048,091 429.082,095	33.465
4	281.048,091 429.082,095	5	281.028,802 429.091,996	21.682
5	281.028,802 429.091,996	6	280.967,675 429.112,261	64.399

Punct început	X / Y	Punct sfârșit	X / Y	Lungime segment (** (m)
6	280.967,675 429.112,261	7	280.952,738 429.143,838	34.932
7	280.952,738 429.143,838	8	280.938,516 429.140,718	14.56
8	280.938,516 429.140,718	9	280.954,171 429.082,816	59.981
9	280.954,171 429.082,816	10	280.971,896 429.014,172	70.896
10	280.971,896 429.014,172	11	280.975,437 429.004,308	10.48
11	280.975,437 429.004,308	12	280.992,765 429.012,086	18.994
12	280.992,765 429.012,086	13	280.993,432 429.012,385	0.731
13	280.993,432 429.012,385	1	281.056,484 429.045,521	71.229

** Lungimile segmentelor sunt determinate în planul de proiecție Stereo 70 și sunt rotunjite la 1 milimetru.

*** Distanța dintre puncte este formată din segmente cumulate ce sunt mai mici decât valoarea 1 milimetru.

**DATE DESPRE IMOBILUL NR. 12265**

Oficiul de Cadastru și Publicitate Imobiliară CARAS-SEVERIN
Biroul de Cadastru și Publicitate Imobiliară Caransebes

A. Partea I. Descrierea imobilului

TEREN Extravilan

Nr. CF vechi:275-Petroșnița
Nr. topografic:3227, 3228

Adresa: Jud. Caraș-Severin

Nr. Crt	Nr cadastral Nr. topografic	Suprafața* (mp)	Observații / Referințe
A1		11.371	Sector cadastral:114 Teren neimprejmuit;

B. Partea II. Proprietari și acte

Inscrieri privitoare la dreptul de proprietate și alte drepturi reale		Referințe
1637 / 01/10/1941		
Act Notarial nr. 0, din 08/05/1930 emis de -;		
B1	Intabulare, drept de PROPRIETATEpărți egale, dobandit prin Conventie, cota actuala 1/1 1) HAMAT DRAGALINA , a lui Nistor, dom. în Petroșnița 2) HAMAT SIMION , a lui Nistor, dom. în Petroșnița 3) HAMAT NISTOR , a lui Nistor, dom. în Petroșnița	A1
/		
Act Notarial nr. 0, din 08/05/1930 emis de -;		
B2	Se notează suprapunerea juridică a două acte de proprietate, și anume cartea funciara 275- Petrosnita, nr top 3227, 3228 și Hotararea de Guvern nr. 1705 din 29.11.2006, emisa de Guvernul Romaniei, pe suprafata de 425 mp	A1

C. Partea III. SARCINI

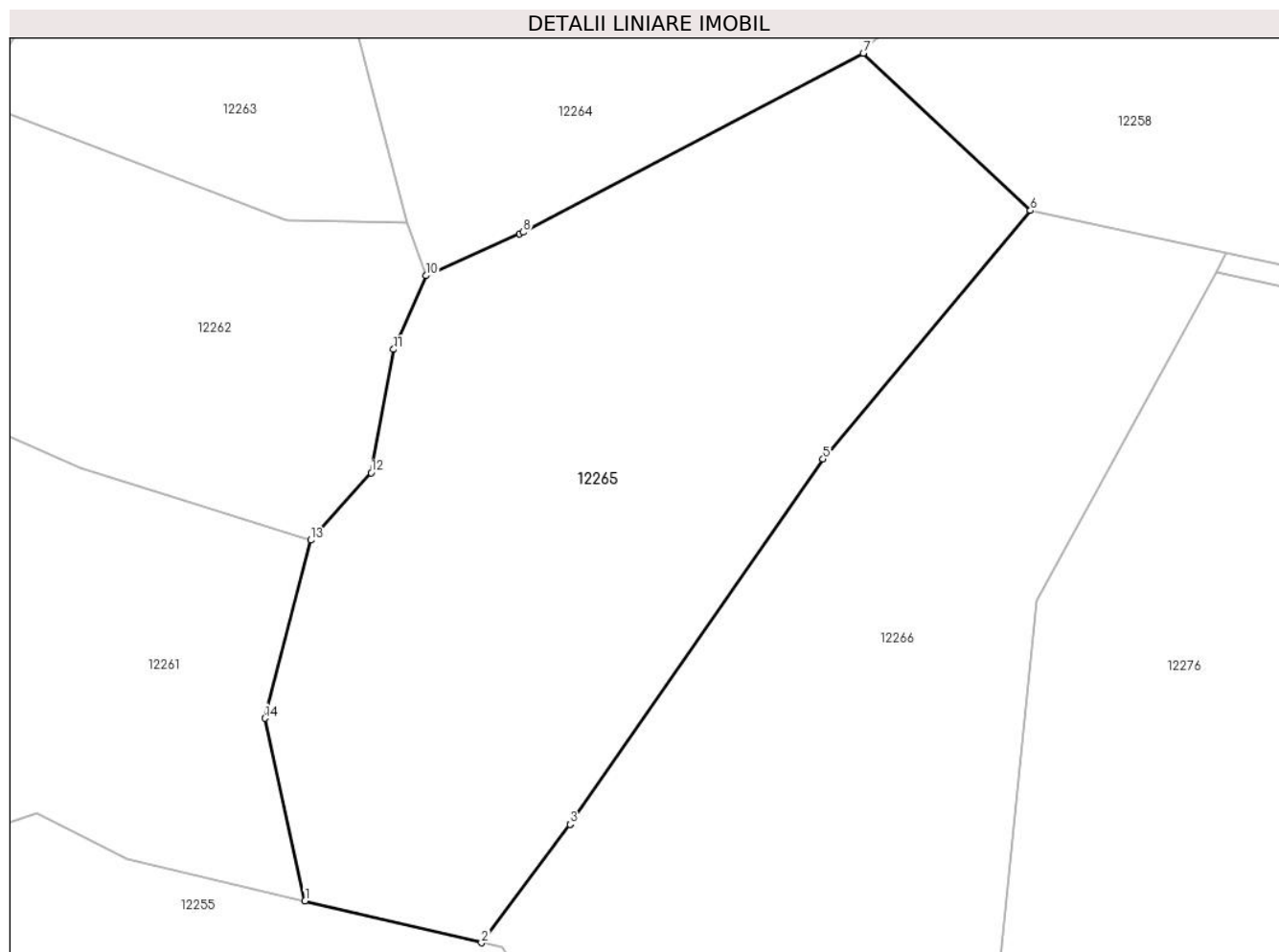
Inscrieri privind dezmembramintele dreptului de proprietate, drepturi reale de garanție și sarcini		Referințe
1637 / 01/10/1941		
Act Notarial nr. 0, din 08/05/1930 emis de -;		
C1	Intabulare, drept de UZUFRACT VIAGER, cota actuala 1/1 1) HAMAT NISTOR , căs. cu Paica Sara, dom. în Petroșnița	A1

Anexa Nr. 1 La Partea I

Teren

Nr cadastral	Suprafața (mp)*	Observații / Referințe
	11.371	

* Suprafața este determinată în planul de proiecție Stereo 70.



Date referitoare la teren

Crt	Categorie folosință	Intra vilan	Suprafața (mp)	Tarla	Parcelă	Nr. topo	Observații / Referințe
1	padure	NU	11.371	UP 2	UA 51	3227	Pădure în Miraia și Viru Moșului

Lungime Segmente

1) Valorile lungimilor segmentelor sunt obținute din proiecție în plan.

Punct început	X / Y	Punct sfârșit	X / Y	Lungime segment (** (m)
1	280.953,001 428.888,512	2	280.985,722 428.880,738	33.632
2	280.985,722 428.880,738	3	281.002,111 428.902,661	27.372
3	281.002,111 428.902,661	4	281.002,136 428.902,696	0.043
4	281.002,136 428.902,696	5	281.049,048 428.970,327	82.308
5	281.049,048 428.970,327	6	281.087,472 429.016,4	59.993

Punct început	X / Y	Punct sfârșit	X / Y	Lungime segment (** (m)
6	281.087,472 429.016,4	7	281.056,484 429.045,521	42.524
7	281.056,484 429.045,521	8	280.993,432 429.012,385	71.229
8	280.993,432 429.012,385	9	280.992,765 429.012,086	0.731
9	280.992,765 429.012,086	10	280.975,437 429.004,308	18.994
10	280.975,437 429.004,308	11	280.969,42 428.990,678	14.899
11	280.969,42 428.990,678	12	280.965,273 428.967,777	23.273
12	280.965,273 428.967,777	13	280.954,106 428.955,326	16.725
13	280.954,106 428.955,326	14	280.945,564 428.922,331	34.083
14	280.945,564 428.922,331	1	280.953,001 428.888,512	34.627

** Lungimile segmentelor sunt determinate în planul de proiecție Stereo 70 și sunt rotunjite la 1 milimetru.

*** Distanța dintre puncte este formată din segmente cumulate ce sunt mai mici decât valoarea 1 milimetru.

**DATE DESPRE IMOBILUL NR. 12266**

Oficiul de Cadastru și Publicitate Imobiliară CARAS-SEVERIN
 Biroul de Cadastru și Publicitate Imobiliară Caransebes

A. Partea I. Descrierea imobilului

TEREN Extravilan

Nr. CF vechi:254-Petroșnița

Nr. topografic:3226/1

Adresa: Jud. Caraș-Severin

Nr. Crt	Nr cadastral Nr. topografic	Suprafața* (mp)	Observații / Referințe
A1		11.020	Sector cadastral:114 Teren neimprejmuit;

B. Partea II. Proprietari și acte

Inscrieri privitoare la dreptul de proprietate și alte drepturi reale		Referințe
1121 / 06/05/1994		
Act Notarial nr. 1546, din 01/01/1994 emis de JUDECĂTORIA MIXTĂ CARANSEBEȘ;		
B1	Intabulare, drept de PROPRIETATE, dobândit prin Succesiune, cota actuala 1/1 1) HAMAT ILIE	A1
2428 / 20/10/1938		
Act Notarial nr. 0, din 02/04/1931 emis de -;		
B2	Se notează interdicția de înstrăinare și grevare în favoarea lui 1) HAMAT IANCU , căs. cu Iovanovici Anastasia, dom. în Petroșnița	A1
/		
Act Notarial nr. 7, din 13/03/1996 emis de -;		
B3	Se notează suprapunerea juridică a două acte de proprietate, și anume cartea funciara 254- Petrosnita, nr top 3226/1 și Hotararea de Guvern nr. 1705 din 29.11.2006, emisa de Guvernul Romaniei, pe suprafata de 4680 mp	A1

C. Partea III. SARCINI

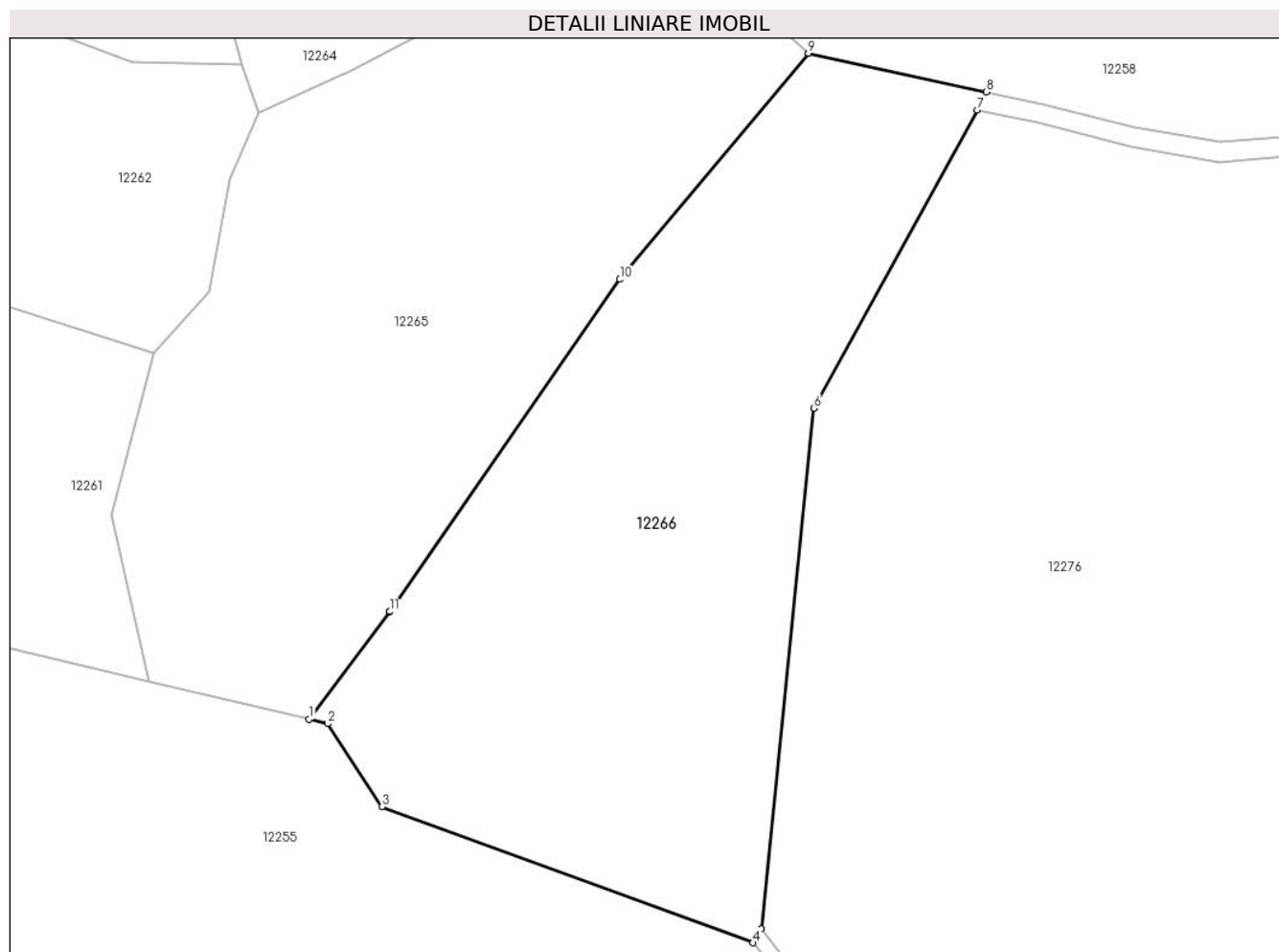
Inscrieri privind dezmembramintele dreptului de proprietate, drepturi reale de garanție și sarcini		Referințe
2428 / 20/10/1938		
Act Notarial nr. 0, din 02/04/1931 emis de -;		
C1	Intabulare, drept de UZUFRUCT VIAGER, cota actuala 1/1 1) HAMAT IANCU , căs. cu Iovanovici Anastasia, dom. în Petroșnița	A1

Anexa Nr. 1 La Partea I

Teren

Nr cadastral	Suprafața (mp)*	Observații / Referințe
	11.020	

* Suprafața este determinată în planul de proiecție Stereo 70.



Date referitoare la teren

Crt	Categorie folosință	Intravilan	Suprafața (mp)	Tarla	Parcelă	Nr. topo	Observații / Referințe
1	padure	NU	11.020	UP 2	UA 51	3226/1	Pădure în Miraia și Viru Moșului

Lungime Segmente

1) Valorile lungimilor segmentelor sunt obținute din proiecție în plan.

Punct început	X / Y	Punct sfârșit	X / Y	Lungime segment (** (m)
1	280.985,722 428.880,738	2	280.989,547 428.879,829	3.932
2	280.989,547 428.879,829	3	281.000,544 428.862,899	20.188
3	281.000,544 428.862,899	4	281.076,224 428.835,212	80.586
4	281.076,224 428.835,212	5	281.077,875 428.838,007	3.246
5	281.077,875 428.838,007	6	281.088,656 428.944,113	106.652

Punct început	X / Y	Punct sfârșit	X / Y	Lungime segment (** (m)
6	281.088,656 428.944,113	7	281.121,957 429.004,856	69.272
7	281.121,957 429.004,856	8	281.123,735 429.008,564	4.112
8	281.123,735 429.008,564	9	281.087,472 429.016,4	37.1
9	281.087,472 429.016,4	10	281.049,048 428.970,327	59.993
10	281.049,048 428.970,327	11	281.002,136 428.902,696	82.308
11	281.002,136 428.902,696	12	281.002,111 428.902,661	0.043
12	281.002,111 428.902,661	1	280.985,722 428.880,738	27.372

** Lungimile segmentelor sunt determinate în planul de proiecție Stereo 70 și sunt rotunjite la 1 milimetru.

*** Distanța dintre puncte este formată din segmente cumulate ce sunt mai mici decât valoarea 1 milimetru.

**DATE DESPRE IMOBILUL NR. 12267**

Oficiul de Cadastru și Publicitate Imobiliară CARAS-SEVERIN
Biroul de Cadastru și Publicitate Imobiliară Caransebes

A. Partea I. Descrierea imobilului

TEREN Extravilan

Nr. topografic:Parte din 3225

Adresa: Jud. Caraș-Severin

Nr. Crt	Nr cadastral Nr. topografic	Suprafața* (mp)	Observații / Referințe
A1		1.145	Sector cadastral:114 Teren neimprejmuit;

B. Partea II. Proprietari și acte

Inscrieri privitoare la dreptul de proprietate și alte drepturi reale		Referințe
/		
Act Normativ nr. 7, din 13/03/1996 emis de PARLAMENTUL ROMÂNIEI;		
B1	Inscrierea provizorie, drept de PROPRIETATE, dobandit prin Lege, cota actuala 1/1 1) COMUNA BUCOȘNIȚA, CIF:3227645, PROPRIETAR NEIDENTIFICAT	A1

C. Partea III. SARCINI .

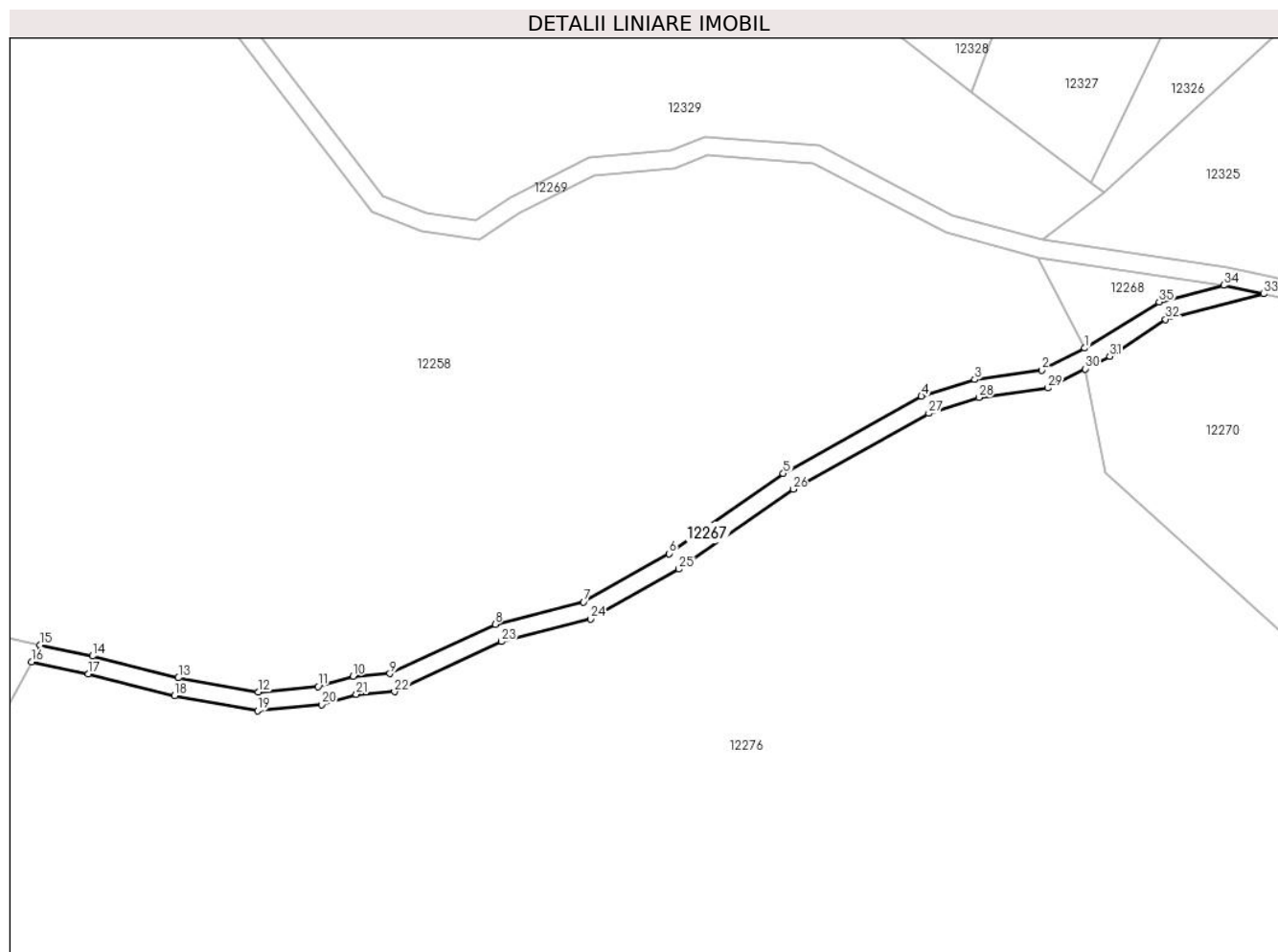
Inscrieri privind dezmembramintele dreptului de proprietate, drepturi reale de garanție și sarcini	Referințe
NU SUNT	

Anexa Nr. 1 La Partea I

Teren

Nr cadastral	Suprafața (mp)*	Observații / Referințe
	1.145	

* Suprafața este determinată în planul de proiecție Stereo 70.



Date referitoare la teren

Crt	Categorie folosință	Intravilan	Suprafața (mp)	Tarla	Parcelă	Nr. topo	Observații / Referințe
1	drum	NU	1.145	-	-	Parte din 3225	Drum în Miraia și Viru Moșului

Lungime Segmente

1) Valorile lungimilor segmentelor sunt obținute din proiecție în plan.

Punct început	X / Y	Punct sfârșit	X / Y	Lungime segment (** (m)
1	281.351,338 429.073,093	2	281.342,009 429.068,298	10.489
3	281.327,349 429.066,279	4	281.315,734 429.062,619	12.178
5	281.285,671 429.045,801	6	281.260,799 429.028,38	30.366
7	281.242,167 429.017,89	8	281.222,897 429.013,028	19.874
9	281.199,98 429.002,288	10	281.191,965 429.001,727	8.035

Punct început	X / Y	Punct sfârșit	X / Y	Lungime segment (** (m)
2	281.342,009 429.068,298	3	281.327,349 429.066,279	14.798
4	281.315,734 429.062,619	5	281.285,671 429.045,801	34.447
6	281.260,799 429.028,38	7	281.242,167 429.017,89	21.382
8	281.222,897 429.013,028	9	281.199,98 429.002,288	25.309
10	281.191,965 429.001,727	11	281.184,342 428.999,463	7.952

Punct început	X / Y	Punct sfârșit	X / Y	Lungime segment (** (m)
11	281.184,342 428.999,463	12	281.171,318 428.998,244	13.081
13	281.153,924 429.001,382	14	281.135,207 429.006,085	19.299
15	281.123,735 429.008,564	16	281.121,957 429.004,856	4.112
17	281.134,297 429.002,189	18	281.153,081 428.997,47	19.368
19	281.171,146 428.994,21	20	281.185,105 428.995,517	14.02
21	281.192,683 428.997,767	22	281.201,003 428.998,35	8.34
23	281.224,247 429.009,243	24	281.243,664 429.014,142	20.025
25	281.262,933 429.024,991	26	281.287,8 429.042,409	30.36
27	281.317,328 429.058,927	28	281.328,229 429.062,362	11.429
29	281.343,231 429.064,428	30	281.351,365 429.068,61	9.146
31	281.356,729 429.071,367	32	281.368,94 429.079,38	14.605
33	281.390,287 429.084,904	34	281.381,565 429.086,779	8.921
35	281.367,519 429.083,144	1	281.351,338 429.073,093	19.049

Punct început	X / Y	Punct sfârșit	X / Y	Lungime segment (** (m)
12	281.171,318 428.998,244	13	281.153,924 429.001,382	17.675
14	281.135,207 429.006,085	15	281.123,735 429.008,564	11.737
16	281.121,957 429.004,856	17	281.134,297 429.002,189	12.625
18	281.153,081 428.997,47	19	281.171,146 428.994,21	18.357
20	281.185,105 428.995,517	21	281.192,683 428.997,767	7.905
22	281.201,003 428.998,35	23	281.224,247 429.009,243	25.67
24	281.243,664 429.014,142	25	281.262,933 429.024,991	22.113
26	281.287,8 429.042,409	27	281.317,328 429.058,927	33.834
28	281.328,229 429.062,362	29	281.343,231 429.064,428	15.144
30	281.351,365 429.068,61	31	281.356,729 429.071,367	6.031
32	281.368,94 429.079,38	33	281.390,287 429.084,904	22.05
34	281.381,565 429.086,779	35	281.367,519 429.083,144	14.509

** Lungimile segmentelor sunt determinate în planul de proiecție Stereo 70 și sunt rotunjite la 1 milimetru.

*** Distanța dintre puncte este formată din segmente cumulate ce sunt mai mici decât valoarea 1 milimetru.

**DATE DESPRE IMOBILUL NR. 12268**

Oficiul de Cadastru și Publicitate Imobiliară CARAS-SEVERIN
Biroul de Cadastru și Publicitate Imobiliară Caransebes

A. Partea I. Descrierea imobilului

TEREN Extravilan

Nr. CF vechi:303-Petroșnița
Nr. topografic:3171

Adresa: Jud. Caraș-Severin

Nr. Crt	Nr cadastral Nr. topografic	Suprafața* (mp)	Observații / Referințe
A1		325	Sector cadastral:114 Teren neimprejmuit;

B. Partea II. Proprietari și acte

Inscrieri privitoare la dreptul de proprietate și alte drepturi reale		Referințe
/		
Act Administrativ nr. 1776, din 13/05/2024 emis de PRIMĂRIA COMUNEI BUCOȘNIȚA;		
B1	Inscrierea posesiei, drept de PROPRIETATE, dobandit prin Lege, cota actuala 1/1 1) NEIDENTIFICAT NEIDENTIFICAT	A1
Act Normativ nr. 7, din 13/03/1996 emis de PARLAMENTUL ROMÂNIEI;		
B2	SE NOTEAZĂ MENȚIUNEA DE PROPRIETAR NEIDENTIFICAT	A1

C. Partea III. SARCINI .

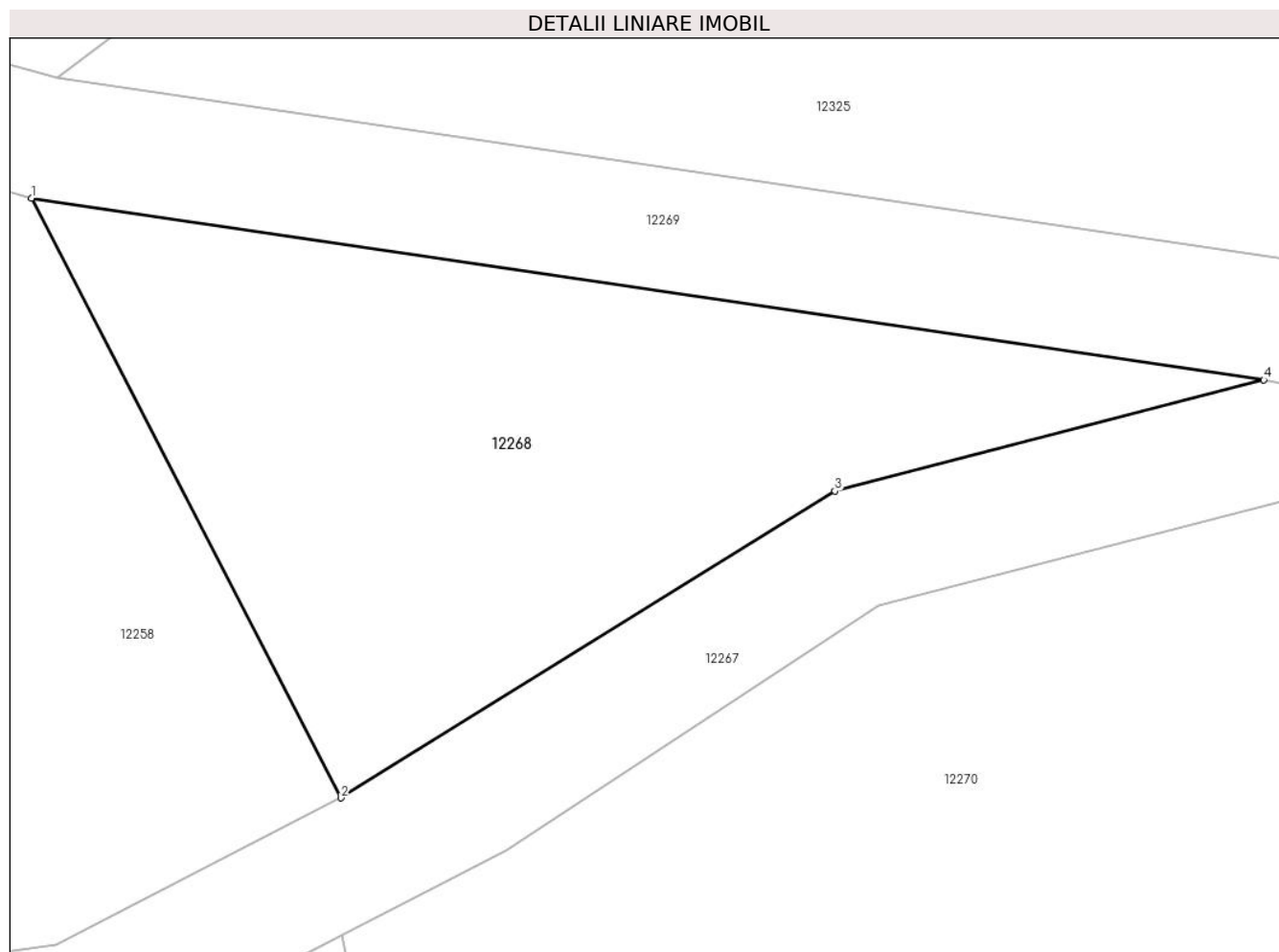
Inscrieri privind dezmembramintele dreptului de proprietate, drepturi reale de garanție și sarcini		Referințe
NU SUNT		

Anexa Nr. 1 La Partea I

Teren

Nr cadastral	Suprafața (mp)*	Observații / Referințe
	325	

* Suprafața este determinată în planul de proiecție Stereo 70.



Date referitoare la teren

Crt	Categorie folosință	Intravilan	Suprafața (mp)	Tarla	Parcelă	Nr. topo	Observații / Referințe
1	padure	NU	325	-	-	3171	Pădure în Miraia și Viru Moșului

Lungime Segmente

1) Valorile lungimilor segmentelor sunt obținute din proiecție în plan.

Punct început	X / Y	Punct sfârșit	X / Y	Lungime segment (** (m)
1	281.341,209 429.092,73	2	281.351,338 429.073,093	22.095
2	281.351,338 429.073,093	3	281.367,519 429.083,144	19.049
3	281.367,519 429.083,144	4	281.381,565 429.086,779	14.509
4	281.381,565 429.086,779	1	281.341,209 429.092,73	40.792

** Lungimile segmentelor sunt determinate în planul de proiecție Stereo 70 și sunt rotunjite la 1 milimetru.

***** Distanţa dintre puncte este formată din segmente cumulate ce sunt mai mici decât valoarea 1 milimetru.**

**DATE DESPRE IMOBILUL NR. 12269**

Oficiul de Cadastru și Publicitate Imobiliară CARAS-SEVERIN
Biroul de Cadastru și Publicitate Imobiliară Caransebes

A. Partea I. Descrierea imobilului

TEREN Extravilan

Nr. topografic:Parte din 3219

Adresa: Jud. Caraș-Severin

Nr. Crt	Nr cadastral Nr. topografic	Suprafața* (mp)	Observații / Referințe
A1		6.604	Sector cadastral:114 Teren neimprejmuit;

B. Partea II. Proprietari și acte

Inscrieri privitoare la dreptul de proprietate și alte drepturi reale		Referințe
/		
Act Normativ nr. 7, din 13/03/1996 emis de PARLAMENTUL ROMÂNIEI;		
B1	Inscrierea provizorie, drept de PROPRIETATE, dobandit prin Lege, cota actuala 1/1 1) COMUNA BUCOȘNIȚA, CIF:3227645, PROPRIETAR NEIDENTIFICAT	A1

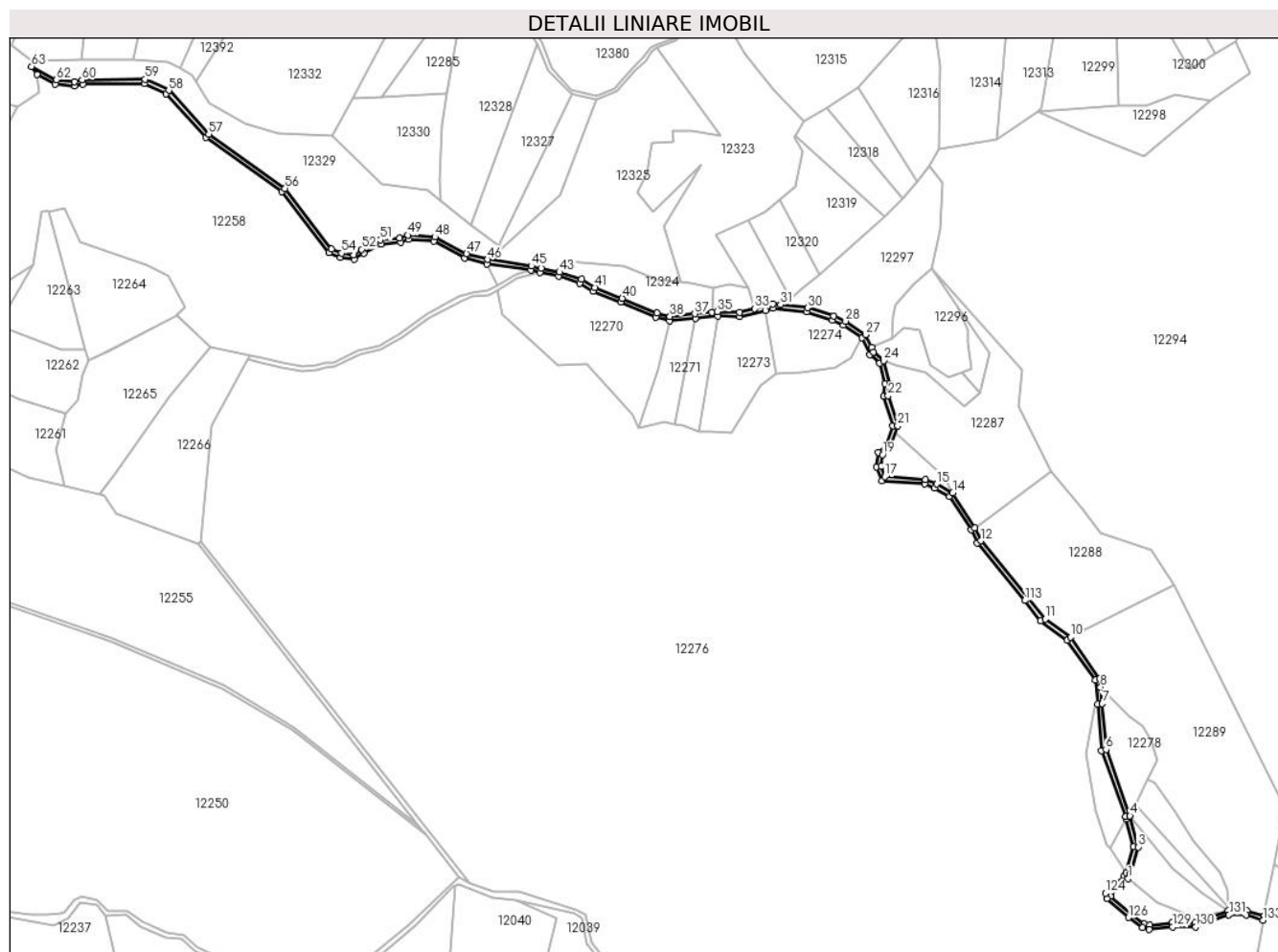
C. Partea III. SARCINI .

Inscrieri privind dezmembramintele dreptului de proprietate, drepturi reale de garanție și sarcini	Referințe
NU SUNT	

Teren

Nr cadastral	Suprafața (mp)*	Observații / Referințe
	6.604	

* Suprafața este determinată în planul de proiecție Stereo 70.



Date referitoare la teren

Crt	Categorie folosință	Intra vilan	Suprafața (mp)	Tarla	Parcelă	Nr. topo	Observații / Referințe
1	drum	NU	6.604	-	-	Parte din 3219	Drum în Miraia și Viru Moșului

Lungime Segmente

1) Valorile lungimilor segmentelor sunt obținute din proiecție în plan.

Punct început	X / Y	Punct sfârșit	X / Y	Lungime segment	Punct început	X / Y	Punct sfârșit	X / Y	Lungime segment	Punct început	X / Y	Punct sfârșit	X / Y	Lungime segment
1	281.930,712 428.528,236	2	281.932,523 428.532,527	4.658	2	281.932,523 428.532,527	3	281.939,816 428.557,144	25.675	3	281.939,816 428.557,144	4	281.932,33 428.585,691	29.512
4	281.932,33 428.585,691	5	281.932,223 428.586,098	0.421	5	281.932,223 428.586,098	6	281.910,263 428.646,723	64.48	6	281.910,263 428.646,723	7	281.906,752 428.688,837	42.26
7	281.906,752 428.688,837	8	281.905,144 428.704,066	15.314	8	281.905,144 428.704,066	9	281.904,333 428.711,747	7.724	9	281.904,333 428.711,747	10	281.877,653 428.749,754	46.437
10	281.877,653 428.749,754	11	281.854,648 428.766,472	28.438	11	281.854,648 428.766,472	12	281.795,412 428.838,332	93.128	12	281.795,412 428.838,332	13	281.789,918 428.850,206	13.083
13	281.789,918 428.850,206	14	281.769,458 428.882,284	38.047	14	281.769,458 428.882,284	15	281.754,517 428.890,403	17.004	15	281.754,517 428.890,403	16	281.744,383 428.894,413	10.899

Punct început	X / Y	Punct sfârșit	X / Y	Lungime segment	Punct început	X / Y	Punct sfârșit	X / Y	Lungime segment	Punct început	X / Y	Punct sfârșit	X / Y	Lungime segment
16	281.744,383 428.894,413	17	281.707,154 428.897,298	37.341	17	281.707,154 428.897,298	18	281.703,613 428.906,732	10.077	18	281.703,613 428.906,732	19	281.704,837 428.917,483	10.82
19	281.704,837 428.917,483	20	281.711,488 428.923,063	8.682	20	281.711,488 428.923,063	21	281.718,72 428.944,081	22.227	21	281.718,72 428.944,081	22	281.710,116 428.971,599	28.832
22	281.710,116 428.971,599	23	281.711,305 428.982,912	11.375	23	281.711,305 428.982,912	24	281.705,91 429.003,689	21.466	24	281.705,91 429.003,689	25	281.696,745 429.011,781	12.226
25	281.696,745 429.011,781	26	281.694,668 429.016,2	4.883	26	281.694,668 429.016,2	27	281.689,296 429.027,63	12.629	27	281.689,296 429.027,63	28	281.671,006 429.039,959	22.057
28	281.671,006 429.039,959	29	281.660,059 429.044,672	11.918	29	281.660,059 429.044,672	30	281.635,921 429.052,451	25.361	30	281.635,921 429.052,451	31	281.611,097 429.055,142	24.969
31	281.611,097 429.055,142	32	281.603,846 429.055,929	7.294	32	281.603,846 429.055,929	33	281.587,28 429.051,541	17.137	33	281.587,28 429.051,541	34	281.573,364 429.048,332	14.281
34	281.573,364 429.048,332	35	281.553,196 429.048,735	20.172	35	281.553,196 429.048,735	36	281.548,213 429.048,27	5.005	36	281.548,213 429.048,27	37	281.532,443 429.046,797	15.839
37	281.532,443 429.046,797	38	281.509,487 429.044,502	23.07	38	281.509,487 429.044,502	39	281.497,622 429.047,633	12.271	39	281.497,622 429.047,633	40	281.465,636 429.061,118	34.712
40	281.465,636 429.061,118	41	281.440,761 429.071,124	26.812	41	281.440,761 429.071,124	42	281.428,074 429.078,531	14.691	42	281.428,074 429.078,531	43	281.408,056 429.085,038	21.049
43	281.408,056 429.085,038	44	281.391,128 429.088,814	17.344	44	281.391,128 429.088,814	45	281.382,278 429.090,717	9.052	45	281.382,278 429.090,717	46	281.342,032 429.096,652	40.681
46	281.342,032 429.096,652	47	281.322,552 429.101,987	20.197	47	281.322,552 429.101,987	48	281.293,442 429.117,27	32.878	48	281.293,442 429.117,27	49	281.268,578 429.119,084	24.93
49	281.268,578 429.119,084	50	281.261,175 429.116,251	7.927	50	281.261,175 429.116,251	51	281.243,435 429.114,62	17.815	51	281.243,435 429.114,62	52	281.226,257 429.105,996	19.221
52	281.226,257 429.105,996	53	281.218,646 429.100,983	9.114	53	281.218,646 429.100,983	54	281.207,834 429.102,54	10.924	54	281.207,834 429.102,54	55	281.198,58 429.106,152	9.934
55	281.198,58 429.106,152	56	281.155,856 429.162,053	70.358	56	281.155,856 429.162,053	57	281.085,622 429.211,906	86.129	57	281.085,622 429.211,906	58	281.048,965 429.251,931	54.275
58	281.048,965 429.251,931	59	281.027,274 429.262,163	23.983	59	281.027,274 429.262,163	60	280.969,269 429.261,635	58.007	60	280.969,269 429.261,635	61	280.962,249 429.260,049	7.197
61	280.962,249 429.260,049	62	280.945,669 429.261,783	16.67	62	280.945,669 429.261,783	63	280.922,86 429.273,964	25.858	63	280.922,86 429.273,964	64	280.927,725 429.266,831	8.634
64	280.927,725 429.266,831	65	280.944,475 429.257,886	18.989	65	280.944,475 429.257,886	66	280.962,488 429.256,002	18.111	66	280.962,488 429.256,002	67	280.969,733 429.257,639	7.428
67	280.969,733 429.257,639	68	281.026,395 429.258,155	56.664	68	281.026,395 429.258,155	69	281.046,547 429.248,649	22.282	69	281.046,547 429.248,649	70	281.082,96 429.208,891	53.913
70	281.082,96 429.208,891	71	281.153,046 429.159,142	85.948	71	281.153,046 429.159,142	72	281.196,082 429.102,833	70.872	72	281.196,082 429.102,833	73	281.206,808 429.098,646	11.514
73	281.206,808 429.098,646	74	281.219,578 429.096,808	12.902	74	281.219,578 429.096,808	75	281.228,261 429.102,526	10.397	75	281.228,261 429.102,526	76	281.244,554 429.110,706	18.231
76	281.244,554 429.110,706	77	281.262,09 429.112,318	17.61	77	281.262,09 429.112,318	78	281.269,176 429.115,03	7.587	78	281.269,176 429.115,03	79	281.292,32 429.113,341	23.206
79	281.292,32 429.113,341	80	281.321,077 429.098,244	32.479	80	281.321,077 429.098,244	81	281.341,209 429.092,73	20.873	81	281.341,209 429.092,73	82	281.381,565 429.086,779	40.792
82	281.381,565 429.086,779	83	281.390,287 429.084,904	8.921	83	281.390,287 429.084,904	84	281.407,0 429.081,176	17.124	84	281.407,0 429.081,176	85	281.426,428 429.074,86	20.429
85	281.426,428 429.074,86	86	281.438,997 429.067,522	14.554	86	281.438,997 429.067,522	87	281.464,113 429.057,42	27.071	87	281.464,113 429.057,42	88	281.496,329 429.043,837	34.962
88	281.496,329 429.043,837	89	281.509,166 429.040,449	13.277	89	281.509,166 429.040,449	90	281.532,828 429.042,815	23.78	90	281.532,828 429.042,815	91	281.553,343 429.044,731	20.604
91	281.553,343 429.044,731	92	281.573,78 429.044,323	20.441	92	281.573,78 429.044,323	93	281.597,396 429.049,769	24.236	93	281.597,396 429.049,769	94	281.604,232 429.051,863	7.15
94	281.604,232 429.051,863	95	281.635,083 429.048,518	31.032	95	281.635,083 429.048,518	96	281.658,651 429.040,923	24.762	96	281.658,651 429.040,923	97	281.669,081 429.036,433	11.355
97	281.669,081 429.036,433	98	281.686,145 429.024,93	20.579	98	281.686,145 429.024,93	99	281.693,477 429.009,33	17.237	99	281.693,477 429.009,33	100	281.702,346 429.001,5	11.831
100	281.702,346 429.001,5	101	281.707,251 428.982,609	19.517	101	281.707,251 428.982,609	102	281.706,051 428.971,195	11.477	102	281.706,051 428.971,195	103	281.714,51 428.944,141	28.346
103	281.714,51 428.944,141	104	281.708,067 428.925,414	19.804	104	281.708,067 428.925,414	105	281.701,043 428.919,521	9.169	105	281.701,043 428.919,521	106	281.699,53 428.906,228	13.379
106	281.699,53 428.906,228	107	281.704,304 428.893,507	13.587	107	281.704,304 428.893,507	108	281.743,472 428.890,472	39.285	108	281.743,472 428.890,472	109	281.752,82 428.886,773	10.053
109	281.752,82 428.886,773	110	281.766,641 428.879,262	15.73	110	281.766,641 428.879,262	111	281.786,401 428.848,282	36.745	111	281.786,401 428.848,282	112	281.791,998 428.836,185	13.329
112	281.791,998 428.836,185	113	281.835,604 428.783,517	68.377	113	281.835,604 428.783,517	114	281.850,171 428.764,781	23.733	114	281.850,171 428.764,781	115	281.874,762 428.746,91	30.399

Punct început	X / Y	Punct sfârșit	X / Y	Lungime segment	Punct început	X / Y	Punct sfârșit	X / Y	Lungime segment	Punct început	X / Y	Punct sfârșit	X / Y	Lungime segment
115	281.874,762 428.746,91	116	281.900,464 428.710,297	44.734	116	281.900,464 428.710,297	117	281.902,769 428.688,461	21.957	117	281.902,769 428.688,461	118	281.906,321 428.645,86	42.749
118	281.906,321 428.645,86	119	281.928,4 428.584,907	64.829	119	281.928,4 428.584,907	120	281.928,882 428.583,068	1.901	120	281.928,882 428.583,068	121	281.935,664 428.557,21	26.733
121	281.935,664 428.557,21	122	281.928,751 428.533,877	24.336	122	281.928,751 428.533,877	123	281.927,368 428.530,601	3.556	123	281.927,368 428.530,601	124	281.909,963 428.514,736	23.551
124	281.909,963 428.514,736	125	281.910,981 428.509,876	4.965	125	281.910,981 428.509,876	126	281.931,102 428.492,32	26.703	126	281.931,102 428.492,32	127	281.943,618 428.482,944	15.638
127	281.943,618 428.482,944	128	281.949,966 428.481,318	6.553	128	281.949,966 428.481,318	129	281.971,314 428.483,632	21.473	129	281.971,314 428.483,632	130	281.992,748 428.483,632	21.434
130	281.992,748 428.483,632	131	282.023,264 428.494,821	32.503	131	282.023,264 428.494,821	132	282.039,02 428.494,744	15.756	132	282.039,02 428.494,744	133	282.054,465 428.489,847	16.203
133	282.054,465 428.489,847	134	282.055,194 428.493,812	4.031	134	282.055,194 428.493,812	135	282.039,648 428.498,741	16.309	135	282.039,648 428.498,741	136	282.022,563 428.498,824	17.085
136	282.022,563 428.498,824	137	281.992,038 428.487,632	32.512	137	281.992,038 428.487,632	138	281.971,098 428.487,632	20.94	138	281.971,098 428.487,632	139	281.950,256 428.485,373	20.964
139	281.950,256 428.485,373	140	281.945,38 428.486,622	5.033	140	281.945,38 428.486,622	141	281.933,619 428.495,432	14.695	141	281.933,619 428.495,432	142	281.914,621 428.512,008	25.213
142	281.914,621 428.512,008	143	281.914,347 428.513,319	1.339	143	281.914,347 428.513,319	1	281.930,712 428.528,236	22.143					

** Lungimile segmentelor sunt determinate în planul de proiecție Stereo 70 și sunt rotunjite la 1 milimetru.

*** Distanța dintre puncte este formată din segmente cumulate ce sunt mai mici decât valoarea 1 milimetru.

**DATE DESPRE IMOBILUL NR. 12270**

Oficiul de Cadastru și Publicitate Imobiliară CARAS-SEVERIN
Biroul de Cadastru și Publicitate Imobiliară Caransebes

A. Partea I. Descrierea imobilului

TEREN Extravilan

Nr. CF vechi:303-Petroșnița
Nr. topografic:3172

Adresa: Jud. Caraș-Severin

Nr. Crt	Nr cadastral Nr. topografic	Suprafața* (mp)	Observații / Referințe
A1		10.746	Sector cadastral:114 Teren neimprejmuit;

B. Partea II. Proprietari și acte

Inscrieri privitoare la dreptul de proprietate și alte drepturi reale		Referințe
/		
Act Normativ nr. 7, din 13/03/1996 emis de PARLAMENTUL ROMÂNIEI;		
B1	Inscrierea provizorie, drept de PROPRIETATE, dobandit prin Lege, cota actuala 1/1 1) COMUNA BUCOȘNIȚA, CIF:3227645, PROPRIETAR NEIDENTIFICAT	A1

C. Partea III. SARCINI .

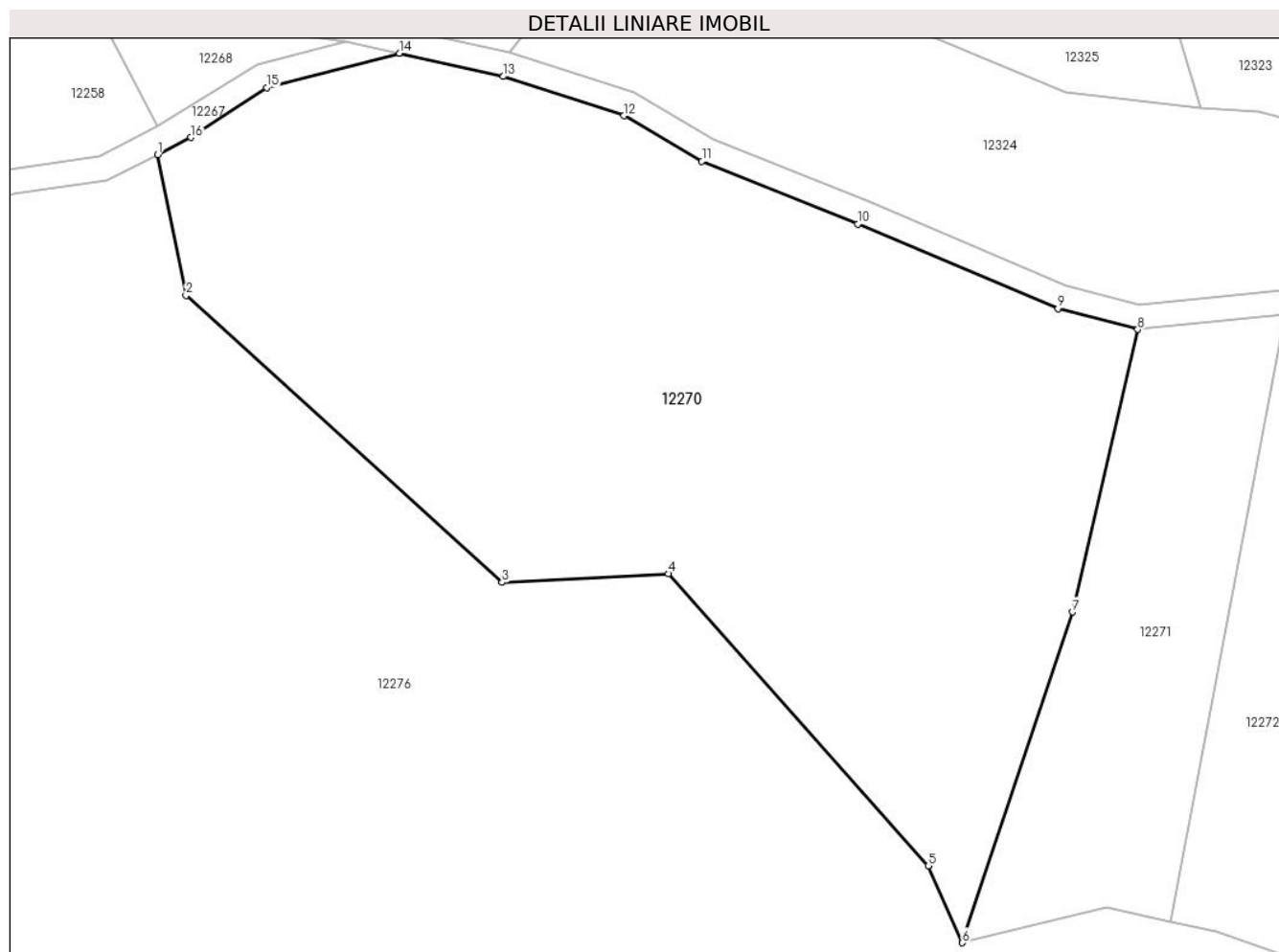
Inscrieri privind dezmembramintele dreptului de proprietate, drepturi reale de garanție și sarcini	Referințe
NU SUNT	

Anexa Nr. 1 La Partea I

Teren

Nr cadastral	Suprafața (mp)*	Observații / Referințe
	10.746	

* Suprafața este determinată în planul de proiecție Stereo 70.



Date referitoare la teren

Crt	Categorie folosință	Intravilan	Suprafața (mp)	Tarla	Parcelă	Nr. topo	Observații / Referințe
1	padure	NU	10.746	-	-	3172	Pădure în Miraia și Viru Moșului

Lungime Segmente

1) Valorile lungimilor segmentelor sunt obținute din proiecție în plan.

Punct început	X / Y	Punct sfârșit	X / Y	Lungime segment (** (m)
1	281.351,365 429.068,61	2	281.355,935 429.045,928	23.138
2	281.355,935 429.045,928	3	281.406,818 428.999,755	68.71
3	281.406,818 428.999,755	4	281.433,574 429.001,154	26.793
4	281.433,574 429.001,154	5	281.475,422 428.954,192	62.902
5	281.475,422 428.954,192	6	281.480,914 428.941,794	13.56

Punct început	X / Y	Punct sfârșit	X / Y	Lungime segment (** (m)
6	281.480,914 428.941,794	7	281.498,64 428.995,007	56.088
7	281.498,64 428.995,007	8	281.509,166 429.040,449	46.645
8	281.509,166 429.040,449	9	281.496,329 429.043,837	13.277
9	281.496,329 429.043,837	10	281.464,113 429.057,42	34.962
10	281.464,113 429.057,42	11	281.438,997 429.067,522	27.071
11	281.438,997 429.067,522	12	281.426,428 429.074,86	14.554
12	281.426,428 429.074,86	13	281.407,0 429.081,176	20.429
13	281.407,0 429.081,176	14	281.390,287 429.084,904	17.124
14	281.390,287 429.084,904	15	281.368,94 429.079,38	22.05
15	281.368,94 429.079,38	16	281.356,729 429.071,367	14.605
16	281.356,729 429.071,367	1	281.351,365 429.068,61	6.031

** Lungimile segmentelor sunt determinate în planul de proiecție Stereo 70 și sunt rotunjite la 1 milimetru.

*** Distanța dintre puncte este formată din segmente cumulate ce sunt mai mici decât valoarea 1 milimetru.

**DATE DESPRE IMOBILUL NR. 12271**

Oficiul de Cadastru și Publicitate Imobiliară CARAS-SEVERIN
Biroul de Cadastru și Publicitate Imobiliară Caransebes

A. Partea I. Descrierea imobilului

TEREN Extravilan

Nr. CF vechi:918-Petroșnița
Nr. topografic:3173

Adresa: Jud. Caraș-Severin

Nr. Crt	Nr cadastral Nr. topografic	Suprafața* (mp)	Observații / Referințe
A1		2.557	Sector cadastral:114 Teren neimprejmuit;

B. Partea II. Proprietari și acte

Inscrieri privitoare la dreptul de proprietate și alte drepturi reale		Referințe
208 / 06/02/1940		
Act Notarial nr. 0, din 26/12/1933 emis de -;		
B1	Intabulare, drept de PROPRIETATE, dobandit prin Conventie, cota actuala 1/1 1) BACILA BENONIE , fiul lui Gherga, dom. în Petroșnița	A1
/		
Act Normativ nr. 7, din 13/03/1996 emis de PARLAMENTUL ROMÂNIEI;		
B2	Se notează suprapunerea juridică a două acte de proprietate, și anume cartea funciara 918- Petrosnita, nr top 3173 și Hotararea de Guvern nr. 1705 din 29.11.2006, emisa de Guvernul Romaniei, pe suprafata de 424 mp	A1

C. Partea III. SARCINI .

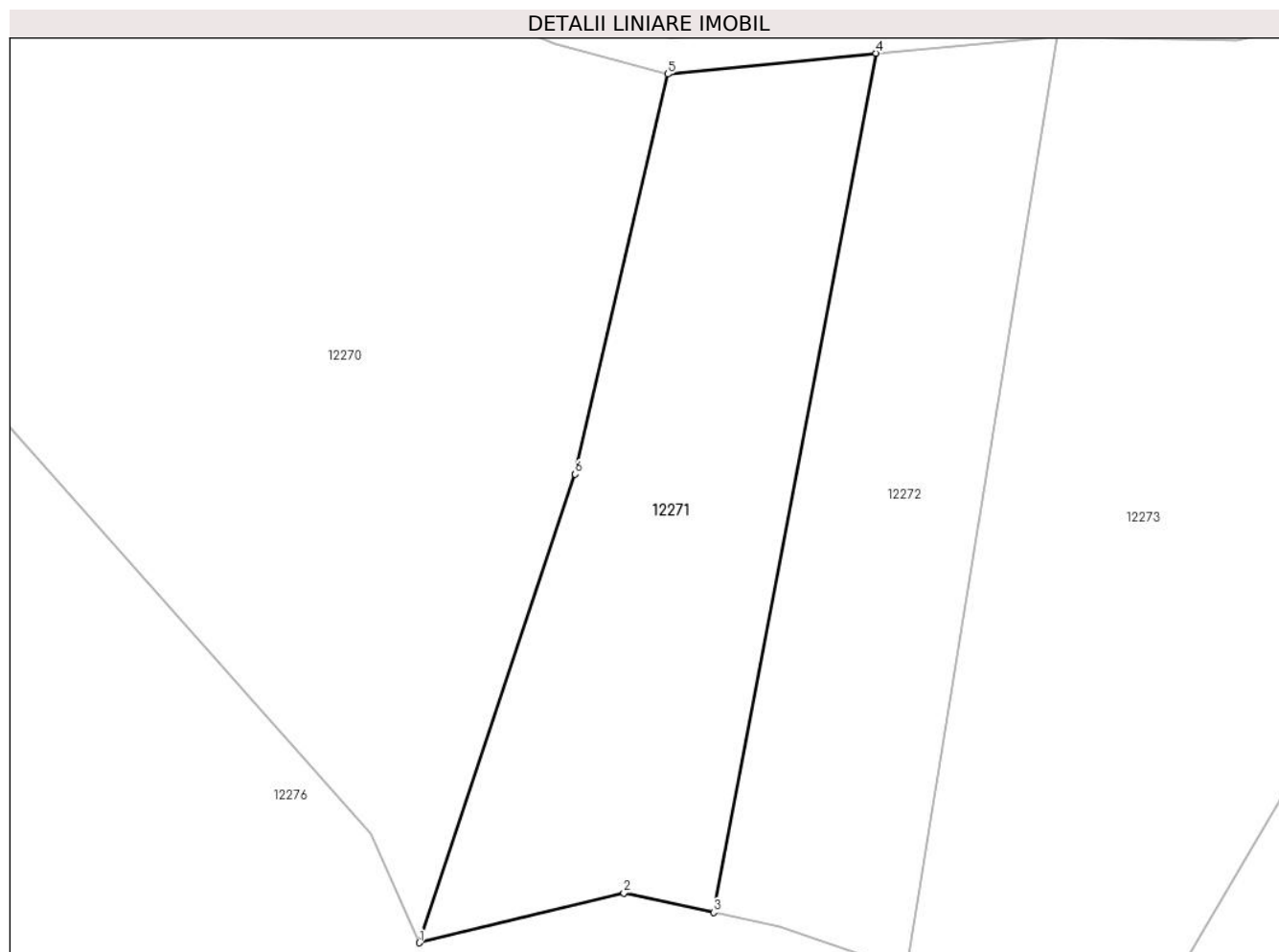
Inscrieri privind dezmembramintele dreptului de proprietate, drepturi reale de garanție și sarcini	Referințe
NU SUNT	

Anexa Nr. 1 La Partea I

Teren

Nr cadastral	Suprafața (mp)*	Observații / Referințe
	2.557	

* Suprafața este determinată în planul de proiecție Stereo 70.



Date referitoare la teren

Crt	Categorie folosință	Intravilan	Suprafața (mp)	Tarla	Parcelă	Nr. topo	Observații / Referințe
1	padure	NU	2.557	UP 2	UA 52	3173	Pădure în Miraia și Viru Moșului

Lungime Segmente

1) Valorile lungimilor segmentelor sunt obținute din proiecție în plan.

Punct început	X / Y	Punct sfârșit	X / Y	Lungime segment (** (m)
1	281.480,914 428.941,794	2	281.504,168 428.947,433	23.928
2	281.504,168 428.947,433	3	281.514,364 428.945,239	10.429
3	281.514,364 428.945,239	4	281.532,828 429.042,815	99.308
4	281.532,828 429.042,815	5	281.509,166 429.040,449	23.78
5	281.509,166 429.040,449	6	281.498,64 428.995,007	46.645

Punct început	X / Y	Punct sfârşit	X / Y	Lungime segment (** (m)
6	281.498,64 428.995,007	1	281.480,914 428.941,794	56.088

** Lungimile segmentelor sunt determinate în planul de proiecţie Stereo 70 şi sunt rotunjite la 1 milimetru.

*** Distanţa dintre puncte este formată din segmente cumulate ce sunt mai mici decât valoarea 1 milimetru.

**DATE DESPRE IMOBILUL NR. 12272**

Oficiul de Cadastru și Publicitate Imobiliară CARAS-SEVERIN
Biroul de Cadastru și Publicitate Imobiliară Caransebes

A. Partea I. Descrierea imobilului

TEREN Extravilan

Nr. CF vechi:42-Petroșnița
Nr. topografic:3174

Adresa: Jud. Caraș-Severin

Nr. Crt	Nr cadastral Nr. topografic	Suprafața* (mp)	Observații / Referințe
A1		2.194	Sector cadastral:114 Teren neimprejmuț;

B. Partea II. Proprietari și acte

Inscrieri privitoare la dreptul de proprietate și alte drepturi reale		Referințe
945 / 18/04/1994		
Act Notarial nr. 185/1994, din 01/01/1994 emis de -;		
B1	Intabulare, drept de PROPRIETATE, dobândit prin Succesiune, cota actuala 1/1, cota initiala 1/1 1) PAICA FLOAREA, n. Bugariu <i>OBSERVATII: (provenita din conversia CF 42-Petrosnita)</i>	A1
/		
Act Normativ nr. 7, din 13/03/1996 emis de PARLAMENTUL ROMÂNIEI;		
B2	Se notează suprapunerea juridică a două acte de proprietate, și anume cartea funciara 42- Petrosnita, nr top 3174 și Hotararea de Guvern nr. 1705 din 29.11.2006, emisa de Guvernul Romaniei, pe suprafata de 464 mp	A1

C. Partea III. SARCINI .

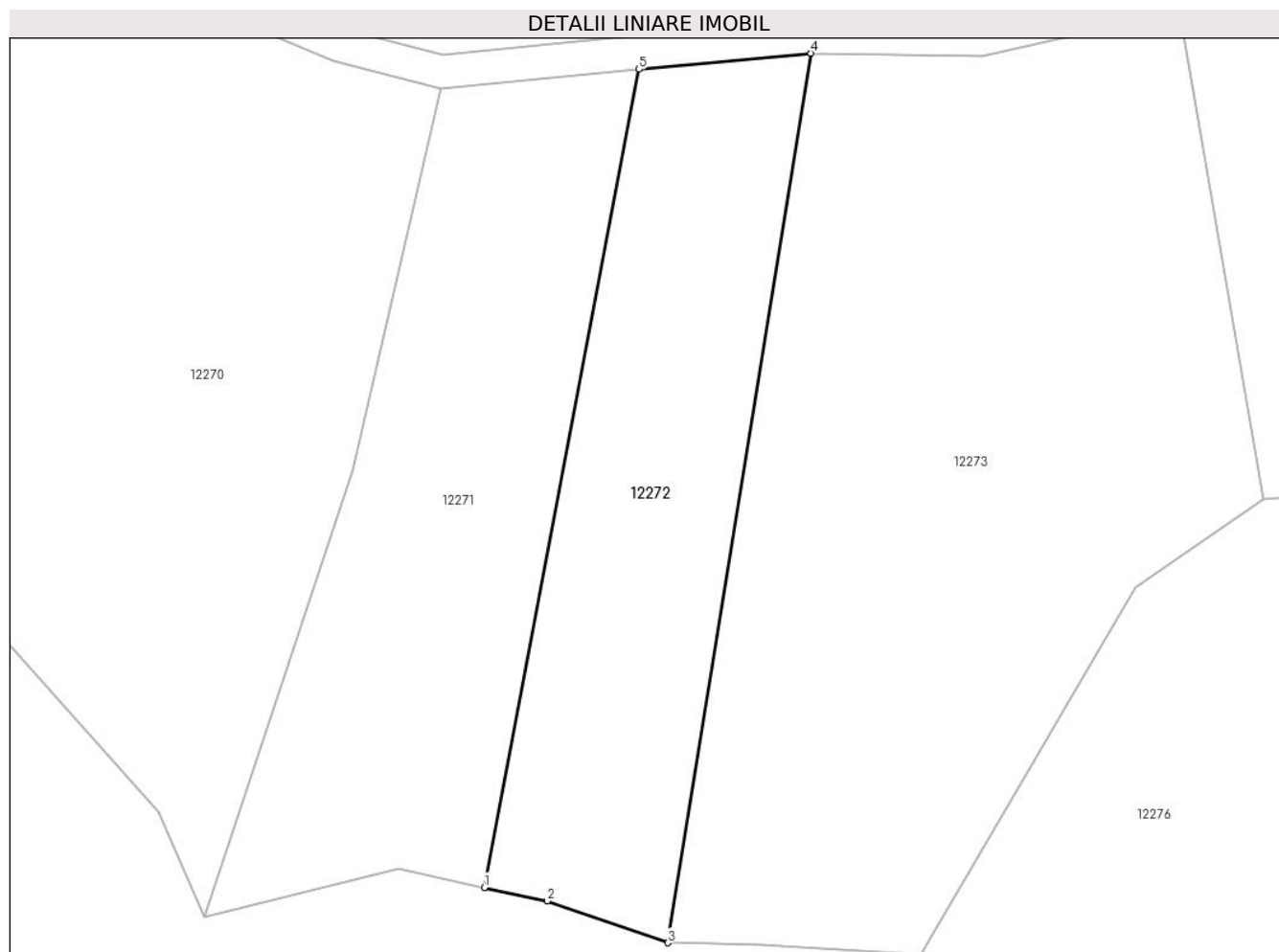
Inscrieri privind dezmembramintele dreptului de proprietate, drepturi reale de garanție și sarcini	Referințe
NU SUNT	

Anexa Nr. 1 La Partea I

Teren

Nr cadastral	Suprafața (mp)*	Observații / Referințe
	2.194	

* Suprafața este determinată în planul de proiecție Stereo 70.



Date referitoare la teren

Crt	Categorie folosință	Intravilan	Suprafața (mp)	Tarla	Parcelă	Nr. topo	Observații / Referințe
1	pașune	NU	2.194	UP 2	UA 52	3174	Pășune în Miraia și Viru Moșului

Lungime Segmente

1) Valorile lungimilor segmentelor sunt obținute din proiecție în plan.

Punct început	X / Y	Punct sfârșit	X / Y	Lungime segment (** (m)
1	281.514,364 428.945,239	2	281.521,866 428.943,624	7.674
2	281.521,866 428.943,624	3	281.536,268 428.938,652	15.236
3	281.536,268 428.938,652	4	281.553,343 429.044,731	107.444
4	281.553,343 429.044,731	5	281.532,828 429.042,815	20.604
5	281.532,828 429.042,815	1	281.514,364 428.945,239	99.308

**** Lungimile segmentelor sunt determinate în planul de proiecţie Stereo 70 şi sunt rotunjite la 1 milimetru.**

***** Distanţa dintre puncte este formată din segmente cumulate ce sunt mai mici decât valoarea 1 milimetru.**

**DATE DESPRE IMOBILUL NR. 12273**

Oficiul de Cadastru și Publicitate Imobiliară CARAS-SEVERIN
Biroul de Cadastru și Publicitate Imobiliară Caransebes

A. Partea I. Descrierea imobilului

TEREN Extravilan

Nr. CF vechi:1095-Petroșnița
Nr. topografic:3175

Adresa: Jud. Caraș-Severin

Nr. Crt	Nr cadastral Nr. topografic	Suprafața* (mp)	Observații / Referințe
A1		5.212	Sector cadastral:114 Teren neimprejmuit;

B. Partea II. Proprietari și acte

Inscrieri privitoare la dreptul de proprietate și alte drepturi reale		Referințe
679 / 30/07/1965		
Act Notarial nr. 46, din 01/01/1964 emis de NOTARIATUL DE STAT CARANSEBES;		
B1	Intabulare, drept de PROPRIETATE, dobandit prin Succesiune, cota actuala 1/1 1) ȚĂRANU CONSTANTIN, fiul def. Cristina, dom. în Petroșnița	A1
/		
Act Normativ nr. 7, din 13/03/1996 emis de PARLAMENTUL ROMÂNIEI;		
B2	Se notează suprapunerea juridică a două acte de proprietate, și anume cartea funciara 1095- Petrosnita, nr top 3175 și Hotararea de Guvern nr. 1705 din 29.11.2006, emisa de Guvernul Romaniei, pe suprafata de 685 mp	A1

C. Partea III. SARCINI .

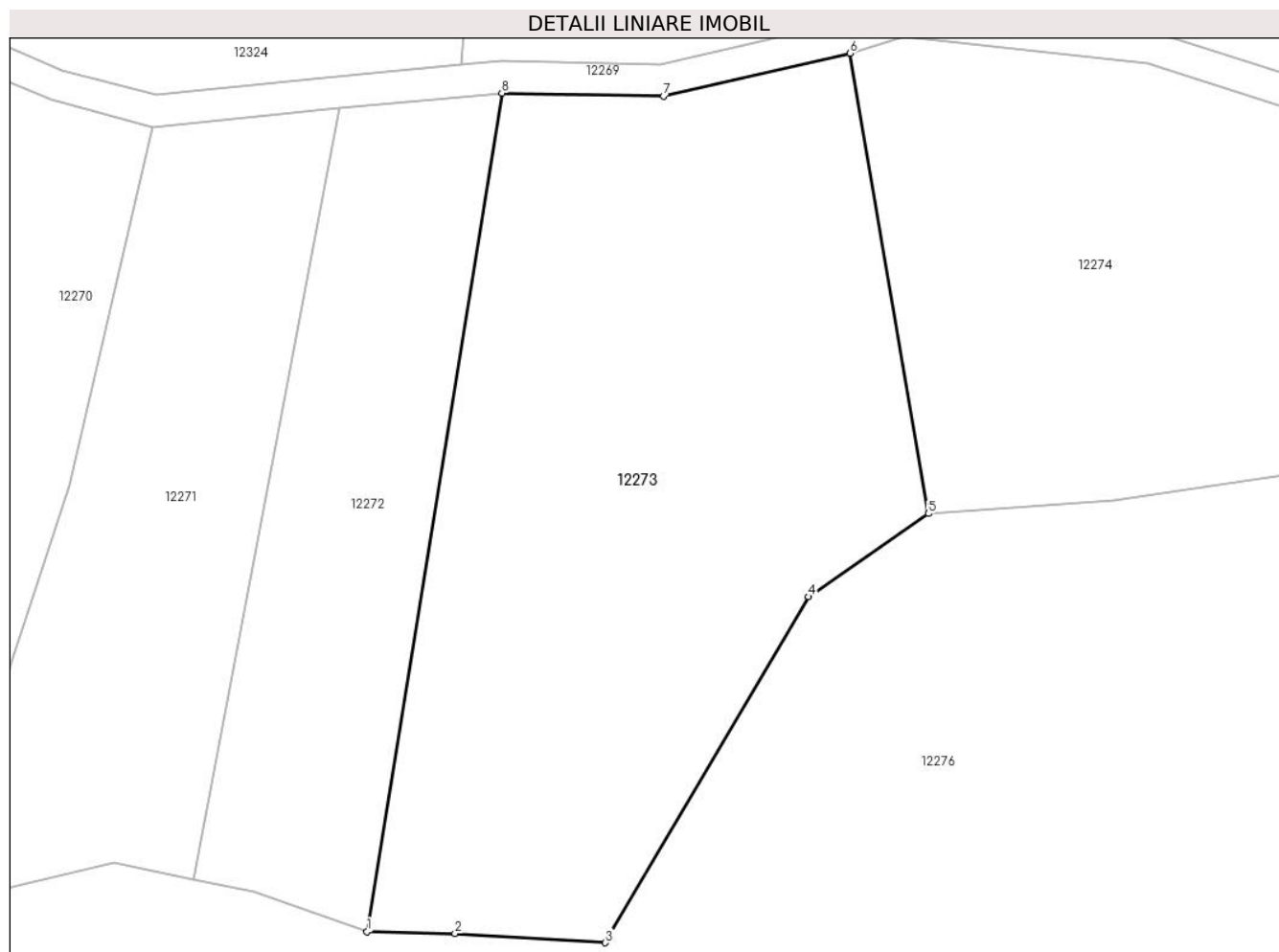
Inscrieri privind dezmembramintele dreptului de proprietate, drepturi reale de garanție și sarcini	Referințe
NU SUNT	

Anexa Nr. 1 La Partea I

Teren

Nr cadastral	Suprafața (mp)*	Observații / Referințe
	5.212	

* Suprafața este determinată în planul de proiecție Stereo 70.



Date referitoare la teren

Crt	Categorie folosință	Intra vilan	Suprafața (mp)	Tarla	Parcelă	Nr. topo	Observații / Referințe
1	pașune	NU	5.212	UP2	UA52	3175	Pășune în Miraia și Viru Moșului

Lungime Segmente

1) Valorile lungimilor segmentelor sunt obținute din proiecție în plan.

Punct început	X / Y	Punct sfârșit	X / Y	Lungime segment (** (m)
1	281.536,268 428.938,652	2	281.547,388 428.938,385	11.123
2	281.547,388 428.938,385	3	281.566,446 428.937,226	19.093
3	281.566,446 428.937,226	4	281.592,146 428.981,002	50.762
4	281.592,146 428.981,002	5	281.607,317 428.991,536	18.47
5	281.607,317 428.991,536	6	281.597,396 429.049,769	59.072

Punct început	X / Y	Punct sfârșit	X / Y	Lungime segment (** (m)
6	281.597,396 429.049,769	7	281.573,78 429.044,323	24.236
7	281.573,78 429.044,323	8	281.553,343 429.044,731	20.441
8	281.553,343 429.044,731	1	281.536,268 428.938,652	107.444

** Lungimile segmentelor sunt determinate în planul de proiecție Stereo 70 și sunt rotunjite la 1 milimetru.

*** Distanța dintre puncte este formată din segmente cumulate ce sunt mai mici decât valoarea 1 milimetru.

**DATE DESPRE IMOBILUL NR. 12274**

Oficiul de Cadastru și Publicitate Imobiliară CARAS-SEVERIN
Biroul de Cadastru și Publicitate Imobiliară Caransebes

A. Partea I. Descrierea imobilului

TEREN Extravilan

Nr. CF vechi:396-Petroșnița
Nr. topografic:3177

Adresa: Jud. Caraș-Severin

Nr. Crt	Nr cadastral Nr. topografic	Suprafața* (mp)	Observații / Referințe
A1		3.791	Sector cadastral:114 Teren neimprejmuit;

B. Partea II. Proprietari și acte

Inscrieri privitoare la dreptul de proprietate și alte drepturi reale		Referințe
/		
Act Administrativ nr. 1776, din 13/05/2024 emis de PRIMĂRIA COMUNEI BUCOȘNIȚA;		
B1	Inscrierea posesiei, drept de PROPRIETATE, dobandit prin Lege, cota actuala 1/1 1) NEIDENTIFICAT NEIDENTIFICAT	A1
Act Normativ nr. 7, din 13/03/1996 emis de PARLAMENTUL ROMÂNIEI;		
B2	SE NOTEAZĂ MENȚIUNEA DE PROPRIETAR NEIDENTIFICAT	A1

C. Partea III. SARCINI .

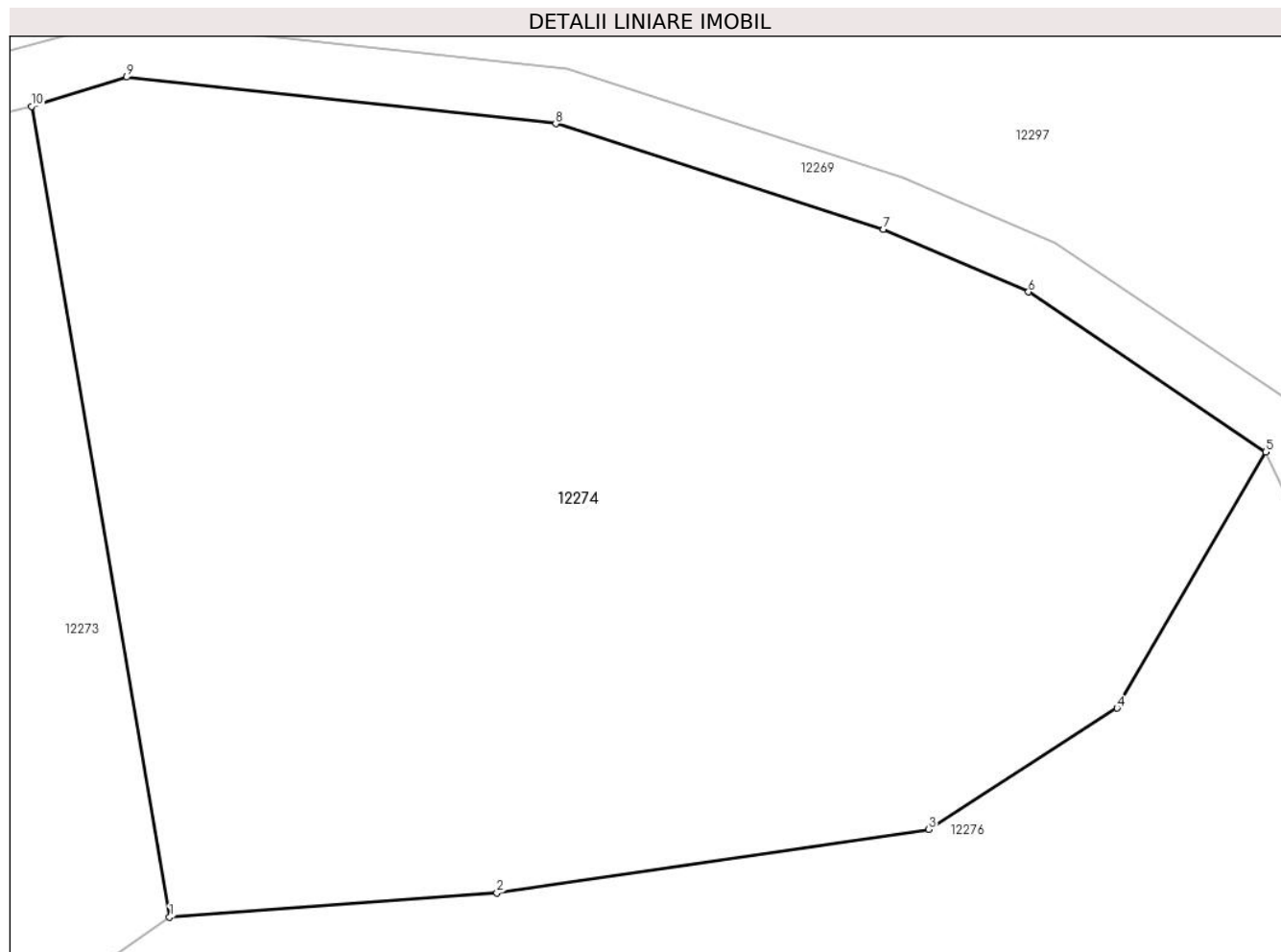
Inscrieri privind dezmembramintele dreptului de proprietate, drepturi reale de garanție și sarcini	Referințe
NU SUNT	

Anexa Nr. 1 La Partea I

Teren

Nr cadastral	Suprafața (mp)*	Observații / Referințe
	3.791	

* Suprafața este determinată în planul de proiecție Stereo 70.



Date referitoare la teren

Crt	Categorie folosință	Intra vilan	Suprafața (mp)	Tarla	Parcelă	Nr. topo	Observații / Referințe
1	padure	NU	3.791	-	-	3177	Pădure în Miraia și Viru Moșului

Lungime Segmente

1) Valorile lungimilor segmentelor sunt obținute din proiecție în plan.

Punct început	X / Y	Punct sfârșit	X / Y	Lungime segment (** (m)
1	281.607,317 428.991,536	2	281.630,853 428.993,264	23.599
2	281.630,853 428.993,264	3	281.661,91 428.997,824	31.39
3	281.661,91 428.997,824	4	281.675,455 429.006,546	16.11
4	281.675,455 429.006,546	5	281.686,145 429.024,93	21.266
5	281.686,145 429.024,93	6	281.669,081 429.036,433	20.579

Punct început	X / Y	Punct sfârșit	X / Y	Lungime segment (** (m)
6	281.669,081 429.036,433	7	281.658,651 429.040,923	11.355
7	281.658,651 429.040,923	8	281.635,083 429.048,518	24.762
8	281.635,083 429.048,518	9	281.604,232 429.051,863	31.032
9	281.604,232 429.051,863	10	281.597,396 429.049,769	7.15
10	281.597,396 429.049,769	1	281.607,317 428.991,536	59.072

** Lungimile segmentelor sunt determinate în planul de proiecție Stereo 70 și sunt rotunjite la 1 milimetru.

*** Distanța dintre puncte este formată din segmente cumulate ce sunt mai mici decât valoarea 1 milimetru.

**DATE DESPRE IMOBILUL NR. 12276**

Oficiul de Cadastru și Publicitate Imobiliară CARAS-SEVERIN
Biroul de Cadastru și Publicitate Imobiliară Caransebes

A. Partea I. Descrierea imobilului

TEREN Extravilan

Nr. CF vechi:576-Petroșnița

Nr. topografic:3224/1

Adresa: Jud. Caraș-Severin

Nr. Crt	Nr cadastral Nr. topografic	Suprafața* (mp)	Observații / Referințe
A1	31402	419.081	Sector cadastral:114 Teren neimprejmuit;

B. Partea II. Proprietari și acte

Inscrieri privitoare la dreptul de proprietate și alte drepturi reale		Referințe
20268 / 27/07/2015		
Act Administrativ nr. HG 532, din 24/07/2002 emis de GOVERNUL ROMANIEI (act administrativ nr. EXTRAS CF NR 4029/14-02-2013 emis de BCPI CARANSEBES;);		
B2	Intabulare, drept de PROPRIETATEHG 532/2002, anexa 20 pozitia 24, dobandit prin Lege, cota actuala 1/1, cota initiala 1/1 1) COMUNA BUCOSNITA DOMENIUL PUBLIC , CIF:9999999999999	A1
/		
Act Normativ nr. 7, din 13/03/1996 emis de PARLAMENTUL ROMÂNIEI;		
B3	Se notează suprapunerea juridică a două acte de proprietate, și anume Hotararea de Guvern nr. 532 din data de 24.07.2002, emisa de Guvernul Romaniei și Hotararea de Guvern nr. 1705 din 29.11.2006, emisa de Guvernul Romaniei, pe suprafata de 383538 mp	A1

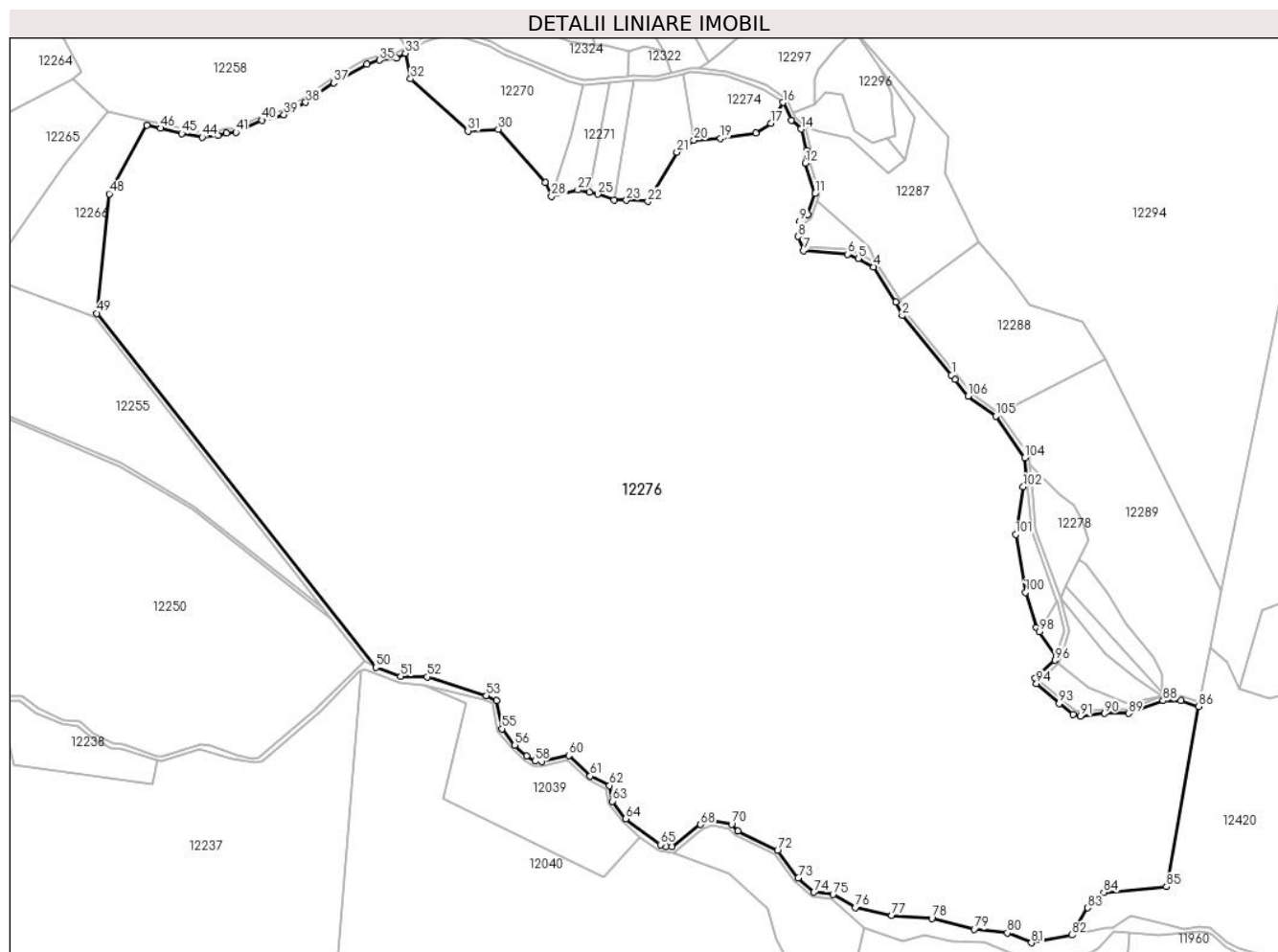
C. Partea III. SARCINI .

Inscrieri privind dezmembramintele dreptului de proprietate, drepturi reale de garanție și sarcini	Referințe
NU SUNT	

Teren

Nr cadastral	Suprafața (mp)*	Observații / Referințe
31402	419.081	

* Suprafața este determinată în planul de proiecție Stereo 70.



Date referitoare la teren

Crt	Categorie folosință	Intravilan	Suprafața (mp)	Tarla	Parcelă	Nr. topo	Observații / Referințe
1	padure	NU	419.081	UP 2	UA 51, 52, 47VV, 47A	3224/1	Pădure în Valea Lui Hamat și Fața Priporului

Lungime Segmente

1) Valorile lungimilor segmentelor sunt obținute din proiecție în plan.

Punct început	X / Y	Punct sfârșit	X / Y	Lungime segment	Punct început	X / Y	Punct sfârșit	X / Y	Lungime segment	Punct început	X / Y	Punct sfârșit	X / Y	Lungime segment
1	281.835,604 428.783,517	2	281.791,998 428.836,185	68.377	2	281.791,998 428.836,185	3	281.786,401 428.848,282	13.329	3	281.786,401 428.848,282	4	281.766,641 428.879,262	36.745
4	281.766,641 428.879,262	5	281.752,82 428.886,773	15.73	5	281.752,82 428.886,773	6	281.743,472 428.890,472	10.053	6	281.743,472 428.890,472	7	281.704,304 428.893,507	39.285
7	281.704,304 428.893,507	8	281.699,53 428.906,228	13.587	8	281.699,53 428.906,228	9	281.701,043 428.919,521	13.379	9	281.701,043 428.919,521	10	281.708,067 428.925,414	9.169
10	281.708,067 428.925,414	11	281.714,51 428.944,141	19.804	11	281.714,51 428.944,141	12	281.706,051 428.971,195	28.346	12	281.706,051 428.971,195	13	281.707,251 428.982,609	11.477
13	281.707,251 428.982,609	14	281.702,346 429.001,5	19.517	14	281.702,346 429.001,5	15	281.693,477 429.009,33	11.831	15	281.693,477 429.009,33	16	281.686,145 429.024,93	17.237

Punct început	X / Y	Punct sfârșit	X / Y	Lungime segment	Punct început	X / Y	Punct sfârșit	X / Y	Lungime segment	Punct început	X / Y	Punct sfârșit	X / Y	Lungime segment
16	281.686,145 429.024,93	17	281.675,455 429.006,546	21.266	17	281.675,455 429.006,546	18	281.661,91 428.997,824	16.11	18	281.661,91 428.997,824	19	281.630,853 428.993,264	31.39
19	281.630,853 428.993,264	20	281.607,317 428.991,536	23.599	20	281.607,317 428.991,536	21	281.592,146 428.981,002	18.47	21	281.592,146 428.981,002	22	281.566,446 428.937,226	50.762
22	281.566,446 428.937,226	23	281.547,388 428.938,385	19.093	23	281.547,388 428.938,385	24	281.536,268 428.938,652	11.123	24	281.536,268 428.938,652	25	281.521,866 428.943,624	15.236
25	281.521,866 428.943,624	26	281.514,364 428.945,239	7.674	26	281.514,364 428.945,239	27	281.504,168 428.947,433	10.429	27	281.504,168 428.947,433	28	281.480,914 428.941,794	23.928
28	281.480,914 428.941,794	29	281.475,422 428.954,192	13.56	29	281.475,422 428.954,192	30	281.433,574 429.001,154	62.902	30	281.433,574 429.001,154	31	281.406,818 428.999,755	26.793
31	281.406,818 428.999,755	32	281.355,935 429.045,928	68.71	32	281.355,935 429.045,928	33	281.351,365 429.068,61	23.138	33	281.351,365 429.068,61	34	281.343,231 429.064,428	9.146
34	281.343,231 429.064,428	35	281.328,229 429.062,362	15.144	35	281.328,229 429.062,362	36	281.317,328 429.058,927	11.429	36	281.317,328 429.058,927	37	281.287,8 429.042,409	33.834
37	281.287,8 429.042,409	38	281.262,933 429.024,991	30.36	38	281.262,933 429.024,991	39	281.243,664 429.014,142	22.113	39	281.243,664 429.014,142	40	281.224,247 429.009,243	20.025
40	281.224,247 429.009,243	41	281.201,003 428.998,35	25.67	41	281.201,003 428.998,35	42	281.192,683 428.997,767	8.34	42	281.192,683 428.997,767	43	281.185,105 428.995,517	7.905
43	281.185,105 428.995,517	44	281.171,146 428.994,21	14.02	44	281.171,146 428.994,21	45	281.153,081 428.997,47	18.357	45	281.153,081 428.997,47	46	281.134,297 429.002,189	19.368
46	281.134,297 429.002,189	47	281.121,957 429.004,856	12.625	47	281.121,957 429.004,856	48	281.088,656 428.944,113	69.272	48	281.088,656 428.944,113	49	281.077,875 428.838,007	106.652
49	281.077,875 428.838,007	50	281.325,192 428.524,458	399.348	50	281.325,192 428.524,458	51	281.347,224 428.516,509	23.422	51	281.347,224 428.516,509	52	281.370,591 428.516,035	23.372
52	281.370,591 428.516,035	53	281.423,083 428.499,491	55.037	53	281.423,083 428.499,491	54	281.432,074 428.494,901	10.095	54	281.432,074 428.494,901	55	281.437,028 428.470,011	25.378
55	281.437,028 428.470,011	56	281.448,416 428.455,41	18.517	56	281.448,416 428.455,41	57	281.458,74 428.445,941	14.009	57	281.458,74 428.445,941	58	281.466,206 428.441,378	8.75
58	281.466,206 428.441,378	59	281.472,277 428.440,788	6.1	59	281.472,277 428.440,788	60	281.496,208 428.446,361	24.571	60	281.496,208 428.446,361	61	281.515,224 428.428,109	26.358
61	281.515,224 428.428,109	62	281.532,428 428.419,709	19.145	62	281.532,428 428.419,709	63	281.535,006 428.405,859	14.088	63	281.535,006 428.405,859	64	281.546,618 428.390,264	19.443
64	281.546,618 428.390,264	65	281.577,407 428.367,383	38.36	65	281.577,407 428.367,383	66	281.582,567 428.365,353	5.545	66	281.582,567 428.365,353	67	281.587,727 428.365,353	5.16
67	281.587,727 428.365,353	68	281.613,088 428.385,156	32.177	68	281.613,088 428.385,156	69	281.622,671 428.388,995	10.323	69	281.622,671 428.388,995	70	281.640,621 428.385,319	18.323
70	281.640,621 428.385,319	71	281.646,22 428.379,175	8.312	71	281.646,22 428.379,175	72	281.681,427 428.362,145	39.11	72	281.681,427 428.362,145	73	281.699,624 428.337,904	30.311
73	281.699,624 428.337,904	74	281.713,585 428.325,208	18.871	74	281.713,585 428.325,208	75	281.730,586 428.323,095	17.132	75	281.730,586 428.323,095	76	281.750,48 428.311,445	23.054
76	281.750,48 428.311,445	77	281.782,676 428.304,741	32.887	77	281.782,676 428.304,741	78	281.818,098 428.302,014	35.527	78	281.818,098 428.302,014	79	281.855,724 428.292,387	38.838
79	281.855,724 428.292,387	80	281.885,143 428.289,102	29.602	80	281.885,143 428.289,102	81	281.906,471 428.280,365	23.048	81	281.906,471 428.280,365	82	281.942,503 428.287,305	36.694
82	281.942,503 428.287,305	83	281.956,527 428.311,247	27.747	83	281.956,527 428.311,247	84	281.970,617 428.324,945	19.651	84	281.970,617 428.324,945	85	282.026,245 428.330,046	55.861
85	282.026,245 428.330,046	86	282.054,465 428.489,847	162.274	86	282.054,465 428.489,847	87	282.039,02 428.494,744	16.203	87	282.039,02 428.494,744	88	282.023,264 428.494,821	15.756
88	282.023,264 428.494,821	89	281.992,748 428.483,632	32.503	89	281.992,748 428.483,632	90	281.971,314 428.483,632	21.434	90	281.971,314 428.483,632	91	281.949,966 428.481,318	21.473
91	281.949,966 428.481,318	92	281.943,618 428.482,944	6.553	92	281.943,618 428.482,944	93	281.931,102 428.492,32	15.638	93	281.931,102 428.492,32	94	281.910,981 428.509,876	26.703
94	281.910,981 428.509,876	95	281.909,963 428.514,736	4.965	95	281.909,963 428.514,736	96	281.927,368 428.530,601	23.551	96	281.927,368 428.530,601	97	281.928,751 428.533,877	3.556
97	281.928,751 428.533,877	98	281.913,691 428.555,887	26.669	98	281.913,691 428.555,887	99	281.911,007 428.559,809	4.752	99	281.911,007 428.559,809	100	281.901,228 428.590,899	32.592
100	281.901,228 428.590,899	101	281.892,473 428.642,253	52.095	101	281.892,473 428.642,253	102	281.899,169 428.684,302	42.579	102	281.899,169 428.684,302	103	281.902,769 428.688,461	5.501
103	281.902,769 428.688,461	104	281.900,464 428.710,297	21.957	104	281.900,464 428.710,297	105	281.874,762 428.746,91	44.734	105	281.874,762 428.746,91	106	281.850,171 428.764,781	30.399
106	281.850,171 428.764,781	107	281.838,764 428.779,453	18.585	107	281.838,764 428.779,453	1	281.835,604 428.783,517	5.148					

** Lungimile segmentelor sunt determinate în planul de proiecție Stereo 70 și sunt rotunjite la 1 milimetru.

*** Distanța dintre puncte este formată din segmente cumulate ce sunt mai mici decât valoarea 1 milimetru.

**DATE DESPRE IMOBILUL NR. 12277**

Oficiul de Cadastru și Publicitate Imobiliară CARAS-SEVERIN
Biroul de Cadastru și Publicitate Imobiliară Caransebes

A. Partea I. Descrierea imobilului

TEREN Extravilan

Nr. CF vechi:512-Petroșnița
Nr. topografic:3215

Adresa: Jud. Caraș-Severin

Nr. Crt	Nr cadastral Nr. topografic	Suprafața* (mp)	Observații / Referințe
A1		Din acte: 2.006 Masurata: 1.978	Sector cadastral:114 Teren neimprejmuit;

B. Partea II. Proprietari și acte

Inscrieri privitoare la dreptul de proprietate și alte drepturi reale	Referințe
1072 / 07/10/1976	
Certificat De Mostenitor nr. 312, din 07/10/1976 emis de Notariatul de Stat Caransebes;	
B1	A1
Intabulare, drept de PROPRIETATE, dobandit prin Succesiune, cota actuala 1/1, cota initiala 1/1 1) DECA ANDERCA VIRGIL, (nepot de fiica)	
/	
Act Normativ nr. 7, din 13/03/1996 emis de PARLAMENTUL ROMÂNIEI;	
B2	A1
Se notează suprapunerea juridică a două acte de proprietate, și anume cartea funciara 512-Petrosnita, nr top 3215 și Hotararea de Guvern nr. 1705 din 29.11.2006, emisa de Guvernul Romaniei	

C. Partea III. SARCINI .

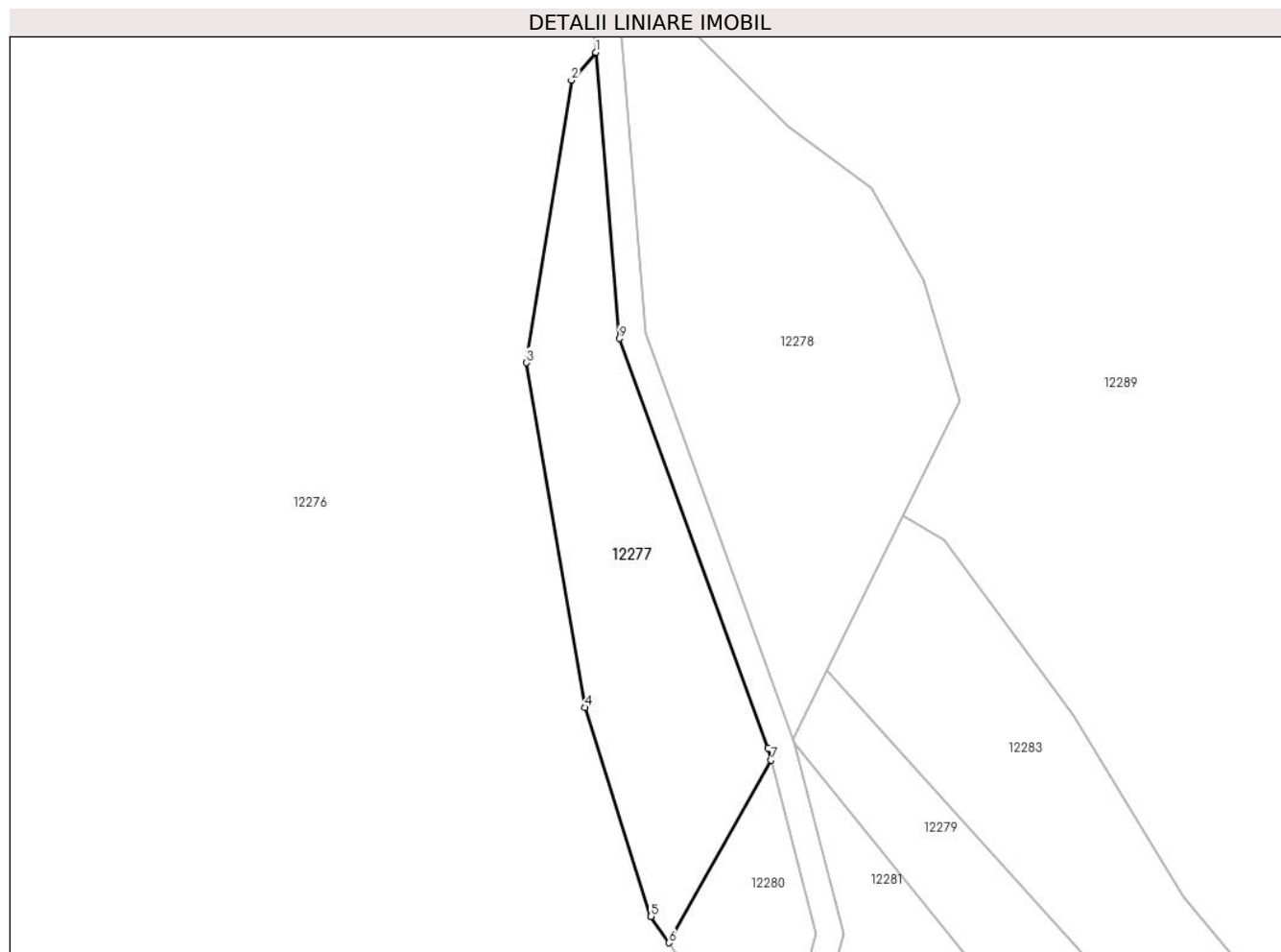
Inscrieri privind dezmembramintele dreptului de proprietate, drepturi reale de garanție și sarcini	Referințe
NU SUNT	

Anexa Nr. 1 La Partea I

Teren

Nr cadastral	Suprafața (mp)*	Observații / Referințe
	Din acte: 2.006 Masurata: 1.978	

* Suprafața este determinată în planul de proiecție Stereo 70.



Date referitoare la teren

Crt	Categorie folosință	Intra vilan	Suprafața (mp)	Tarla	Parcelă	Nr. topo	Observații / Referințe
1	padure	NU	1.978	UP 2	UA 52	3215	Pădure în Miraia și Viru Moșului

Lungime Segmente

1) Valorile lungimilor segmentelor sunt obținute din proiecție în plan.

Punct început	X / Y	Punct sfârșit	X / Y	Lungime segment (** (m)
1	281.902,769 428.688,461	2	281.899,169 428.684,302	5.501
2	281.899,169 428.684,302	3	281.892,473 428.642,253	42.579
3	281.892,473 428.642,253	4	281.901,228 428.590,899	52.095
4	281.901,228 428.590,899	5	281.911,007 428.559,809	32.592
5	281.911,007 428.559,809	6	281.913,691 428.555,887	4.752

Punct început	X / Y	Punct sfârșit	X / Y	Lungime segment (** (m)
6	281.913,691 428.555,887	7	281.928,882 428.583,068	31.138
7	281.928,882 428.583,068	8	281.928,4 428.584,907	1.901
8	281.928,4 428.584,907	9	281.906,321 428.645,86	64.829
9	281.906,321 428.645,86	1	281.902,769 428.688,461	42.749

** Lungimile segmentelor sunt determinate în planul de proiecție Stereo 70 și sunt rotunjite la 1 milimetru.

*** Distanța dintre puncte este formată din segmente cumulate ce sunt mai mici decât valoarea 1 milimetru.

**DATE DESPRE IMOBILUL NR. 12278**

Oficiul de Cadastru și Publicitate Imobiliară CARAS-SEVERIN
Biroul de Cadastru și Publicitate Imobiliară Caransebes

A. Partea I. Descrierea imobilului

TEREN Extravilan

Nr. CF vechi:511-Petroșnița
Nr. topografic:3214

Adresa: Jud. Caraș-Severin

Nr. Crt	Nr cadastral Nr. topografic	Suprafața* (mp)	Observații / Referințe
A1		2.974	Sector cadastral:114 Teren neimprejmuit;

B. Partea II. Proprietari și acte

Inscrieri privitoare la dreptul de proprietate și alte drepturi reale		Referințe
593 / 10/06/1967		
Certificat De Mostenitor nr. 154, din 10/06/1967 emis de Notariatul de Stat Caransebes;		
B1	Intabulare, drept de PROPRIETATE, dobandit prin Succesiune, cota actuala 1/2, cota initiala 1/2 1) ANDERCA MARIA , n. Poienariu	A1
1299 / 21/10/1972		
Act Notarial nr. 572, din 21/08/1972 emis de Notariatul de Stat Caransebes;		
B2	Intabulare, drept de PROPRIETATE, dobandit prin Succesiune, cota actuala 1/2, cota initiala 1/2 1) DECA ANDERCA PETRIA , (fiica def)	A1
/		
Act Normativ nr. 7, din 13/03/1996 emis de PARLAMENTUL ROMÂNIEI;		
B3	Se notează suprapunerea juridică a două acte de proprietate, și anume cartea funciara 511-Petrosnita, nr top 3214 și Hotararea de Guvern nr. 1705 din 29.11.2006, emisa de Guvernul Romaniei, pe suprafata de 2552 mp	A1

C. Partea III. SARCINI .

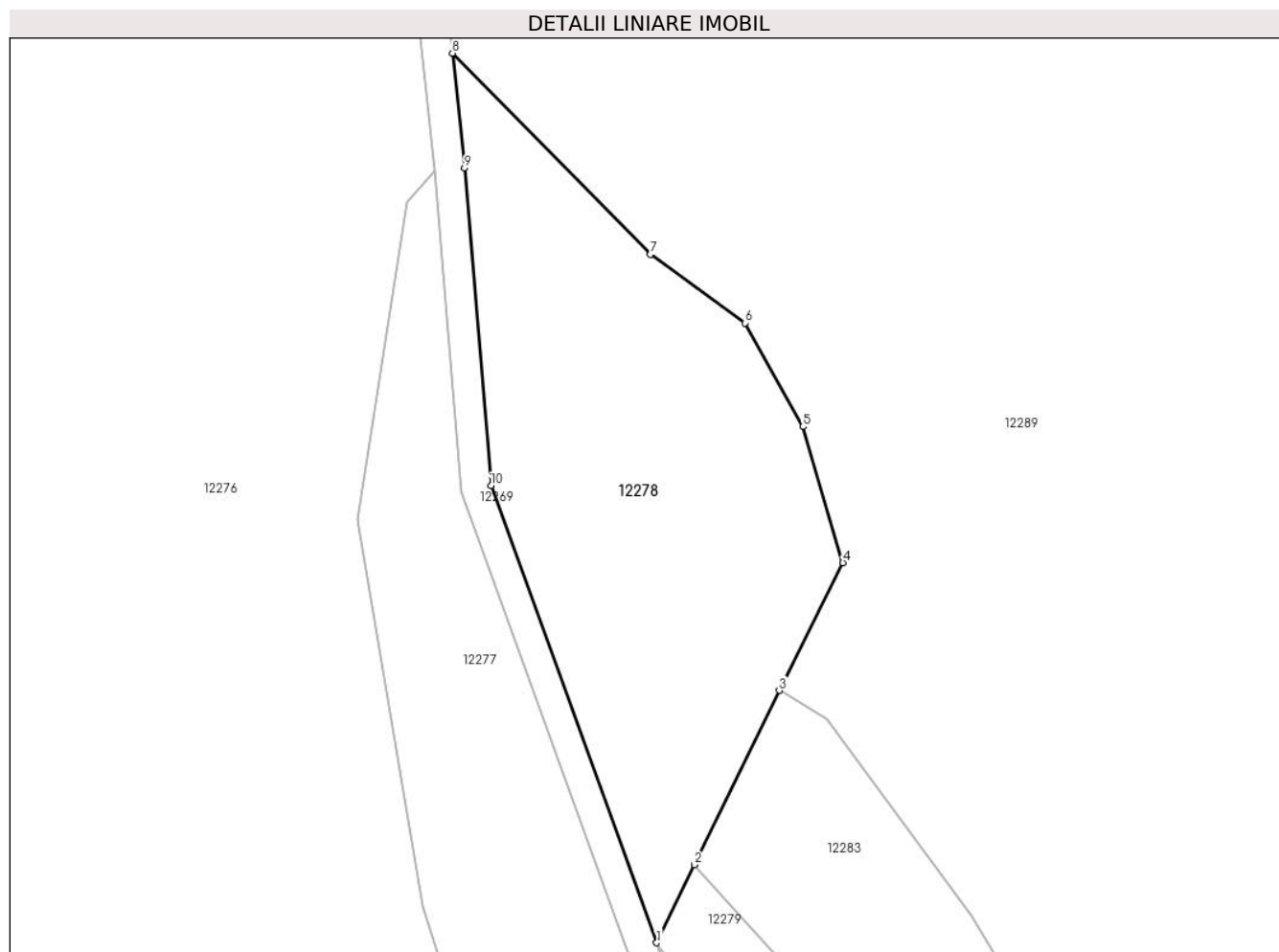
Inscrieri privind dezmembramintele dreptului de proprietate, drepturi reale de garanție și sarcini	Referințe
NU SUNT	

Anexa Nr. 1 La Partea I

Teren

Nr cadastral	Suprafața (mp)*	Observații / Referințe
	2.974	

* Suprafața este determinată în planul de proiecție Stereo 70.



Date referitoare la teren

Crt	Categorie folosință	Intra vilan	Suprafața (mp)	Tarla	Parcelă	Nr. topo	Observații / Referințe
1	padure	NU	2.974	UP 2	UA 52	3214	Pădure în Miraia și Viru Moșului

Lungime Segmente

1) Valorile lungimilor segmentelor sunt obținute din proiecție în plan.

Punct început	X / Y	Punct sfârșit	X / Y	Lungime segment (** (m)
1	281.932,223 428.586,098	2	281.937,26 428.596,447	11.51
2	281.937,26 428.596,447	3	281.948,51 428.619,56	25.706
3	281.948,51 428.619,56	4	281.956,945 428.636,507	18.93
4	281.956,945 428.636,507	5	281.951,626 428.654,555	18.815
5	281.951,626 428.654,555	6	281.943,946 428.668,295	15.741

Punct început	X / Y	Punct sfârșit	X / Y	Lungime segment (** (m)
6	281.943,946 428.668,295	7	281.931,405 428.677,394	15.494
7	281.931,405 428.677,394	8	281.905,144 428.704,066	37.43
8	281.905,144 428.704,066	9	281.906,752 428.688,837	15.314
9	281.906,752 428.688,837	10	281.910,263 428.646,723	42.26
10	281.910,263 428.646,723	1	281.932,223 428.586,098	64.48

** Lungimile segmentelor sunt determinate în planul de proiecție Stereo 70 și sunt rotunjite la 1 milimetru.

*** Distanța dintre puncte este formată din segmente cumulate ce sunt mai mici decât valoarea 1 milimetru.

**DATE DESPRE IMOBILUL NR. 12279**

Oficiul de Cadastru și Publicitate Imobiliară CARAS-SEVERIN
Biroul de Cadastru și Publicitate Imobiliară Caransebes

A. Partea I. Descrierea imobilului

TEREN Extravilan

Nr. CF vechi:480-Petroșnița

Nr. topografic:3213/1

Adresa: Jud. Caraș-Severin

Nr. Crt	Nr cadastral Nr. topografic	Suprafața* (mp)	Observații / Referințe
A1		1.352	Sector cadastral:114 Teren neimprejmuit;

B. Partea II. Proprietari și acte

Inscrieri privitoare la dreptul de proprietate și alte drepturi reale		Referințe
2769 / 04/08/1995		
Act Notarial nr. 383, din 01/01/1995 emis de NOTARIATUL CARANSEBEȘ;		
B1	Intabulare, drept de PROPRIETATE, dobandit prin Succesiune, cota actuala 8/16 1) GAVRILĂ SOLOMIA , fiica def. Busuioc	A1
B2	Intabulare, drept de PROPRIETATE, dobandit prin Succesiune, cota actuala 2/16 1) PAICA MARIA , soția def. Mihai	A1
B3	Intabulare, drept de PROPRIETATE, dobandit prin Succesiune, cota actuala 3/16 1) PAICA NICOLAE , fiul def. Mihai	A1
B4	Intabulare, drept de PROPRIETATE, dobandit prin Succesiune, cota actuala 3/16 1) PAICA MIHAI , fiul def. Mihai	A1
/		
Act Normativ nr. 7, din 13/03/1996 emis de PARLAMENTUL ROMÂNIEI;		
B5	Se notează suprapunerea juridică a două acte de proprietate, și anume cartea funciara 480-Petrosnita, nr top 3213/1 și Hotararea de Guvern nr. 1705 din 29.11.2006, emisa de Guvernul Romaniei, pe suprafața de 1122 mp	A1

C. Partea III. SARCINI .

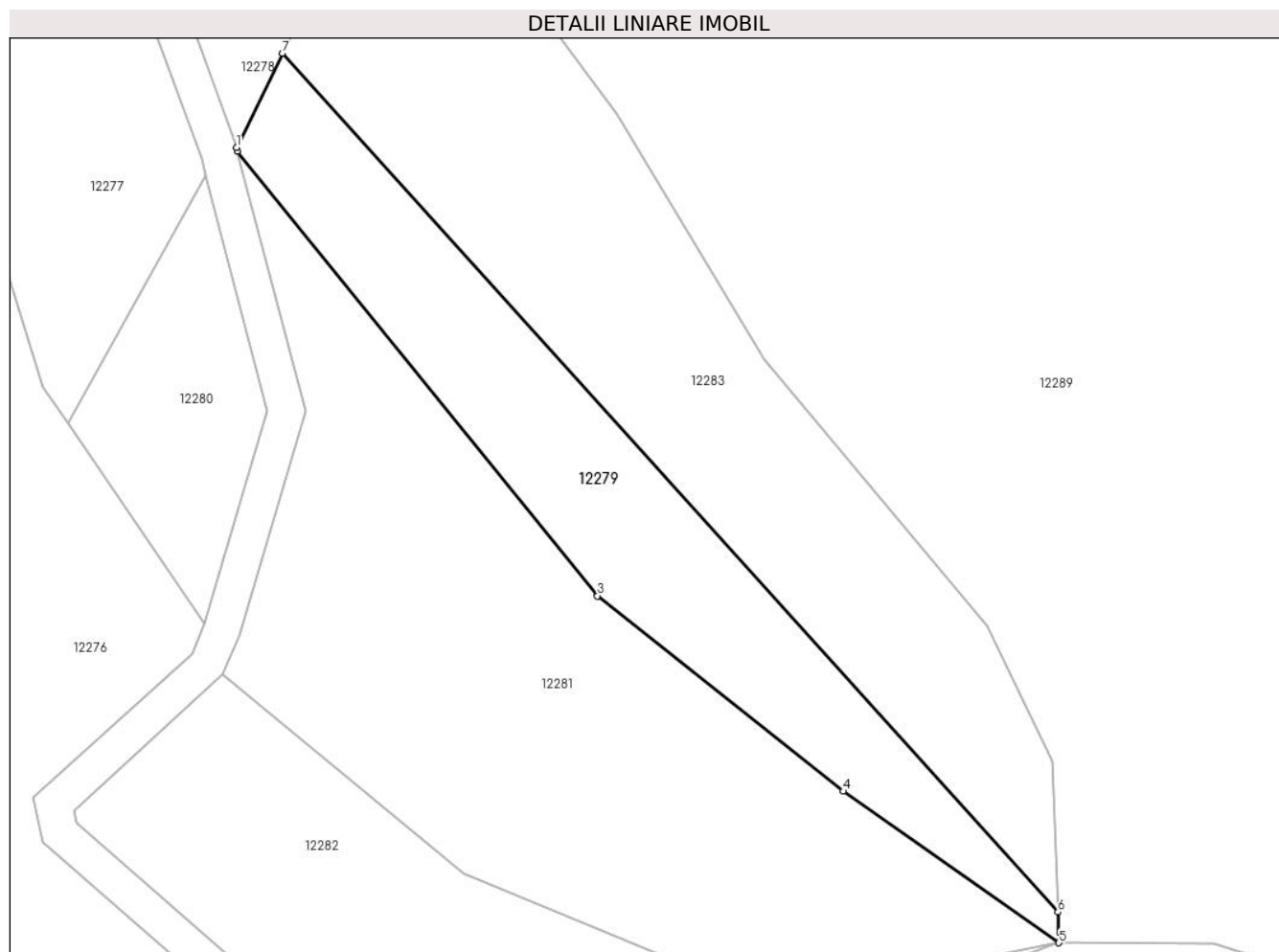
Inscrieri privind dezmembramintele dreptului de proprietate, drepturi reale de garanție și sarcini	Referințe
NU SUNT	

Anexa Nr. 1 La Partea I

Teren

Nr cadastral	Suprafața (mp)*	Observații / Referințe
	1.352	

* Suprafața este determinată în planul de proiecție Stereo 70.



Date referitoare la teren

Crt	Categorie folosință	Intravilan	Suprafața (mp)	Tarla	Parcelă	Nr. topo	Observații / Referințe
1	padure	NU	1.352	UP 2	UA 60	3213/1	Pădure în Miraia și Viru Moșului

Lungime Segmente

1) Valorile lungimilor segmentelor sunt obținute din proiecție în plan.

Punct început	X / Y	Punct sfârșit	X / Y	Lungime segment (** (m)
1	281.932,223 428.586,098	2	281.932,33 428.585,691	0.421
2	281.932,33 428.585,691	3	281.971,881 428.536,889	62.817
3	281.971,881 428.536,889	4	281.998,864 428.515,455	34.46
4	281.998,864 428.515,455	5	282.022,563 428.498,824	28.952
5	282.022,563 428.498,824	6	282.022,444 428.502,185	3.363

Punct început	X / Y	Punct sfârșit	X / Y	Lungime segment (** (m)
6	282.022,444 428.502,185	7	281.937,26 428.596,447	127.05
7	281.937,26 428.596,447	1	281.932,223 428.586,098	11.51

** Lungimile segmentelor sunt determinate în planul de proiecție Stereo 70 și sunt rotunjite la 1 milimetru.

*** Distanța dintre puncte este formată din segmente cumulate ce sunt mai mici decât valoarea 1 milimetru.

**DATE DESPRE IMOBILUL NR. 12280**

Oficiul de Cadastru și Publicitate Imobiliară CARAS-SEVERIN
Biroul de Cadastru și Publicitate Imobiliară Caransebes

A. Partea I. Descrierea imobilului

TEREN Extravilan

Nr. CF vechi:460-Petroșița
Nr. topografic:3216

Adresa: Jud. Caraș-Severin

Nr. Crt	Nr cadastral Nr. topografic	Suprafața* (mp)	Observații / Referințe
A1		540	Sector cadastral:114 Teren neimprejmuit;

B. Partea II. Proprietari și acte

Inscrieri privitoare la dreptul de proprietate și alte drepturi reale	Referințe	
1 / 01/01/1900		
Act Notarial nr. 0, din 01/01/1900 emis de -;		
B1	Intabulare, drept de PROPRIETATE, dobandit prin Conventie, cota actuala 1/4 1) OPREA PETRU	A1
1049 / 03/04/1918		
Hotarare Judecatoreasca nr. 2353, din 01/01/1917 emis de JUDECĂTORIA CARANSEBEȘ;		
B2	Intabulare, drept de PROPRIETATE, dobandit prin Hotarare Judecatoreasca, cota actuala 1/4 1) OPREA METODIE	A1
1753 / 30/08/1933		
Hotarare Judecatoreasca nr. 1716, din 01/01/1926 emis de JUDECĂTORIA MIXTĂ CARANSEBEȘ;		
B3	Intabulare, drept de PROPRIETATE, dobandit prin Hotarare Judecatoreasca, cota actuala 1/4 1) OPREA PETRU, căs. cu Ana Isac, dom. în Petroșița	A1
243 / 01/02/1935		
Act Notarial nr. 0, din 30/12/1934 emis de -;		
B4	Intabulare, drept de PROPRIETATE, dobandit prin Conventie, cota actuala 1/4 1) OPREA MATEI, căs. cu Verca Iconia, dom. în Petroșița	A1
B5	Se notează interdicția de înstrăinare și grevare în favoarea lui 1) OPREA MATEI	A1
/		
Act Normativ nr. 7, din 13/03/1996 emis de PARLAMENTUL ROMÂNIEI;		
B6	Se notează suprapunerea juridică a două acte de proprietate, și anume cartea funciara 460-Petrosnița, nr top 3216 și Hotararea de Guvern nr. 1705 din 29.11.2006, emisa de Guvernul Romaniei	A1

C. Partea III. SARCINI .

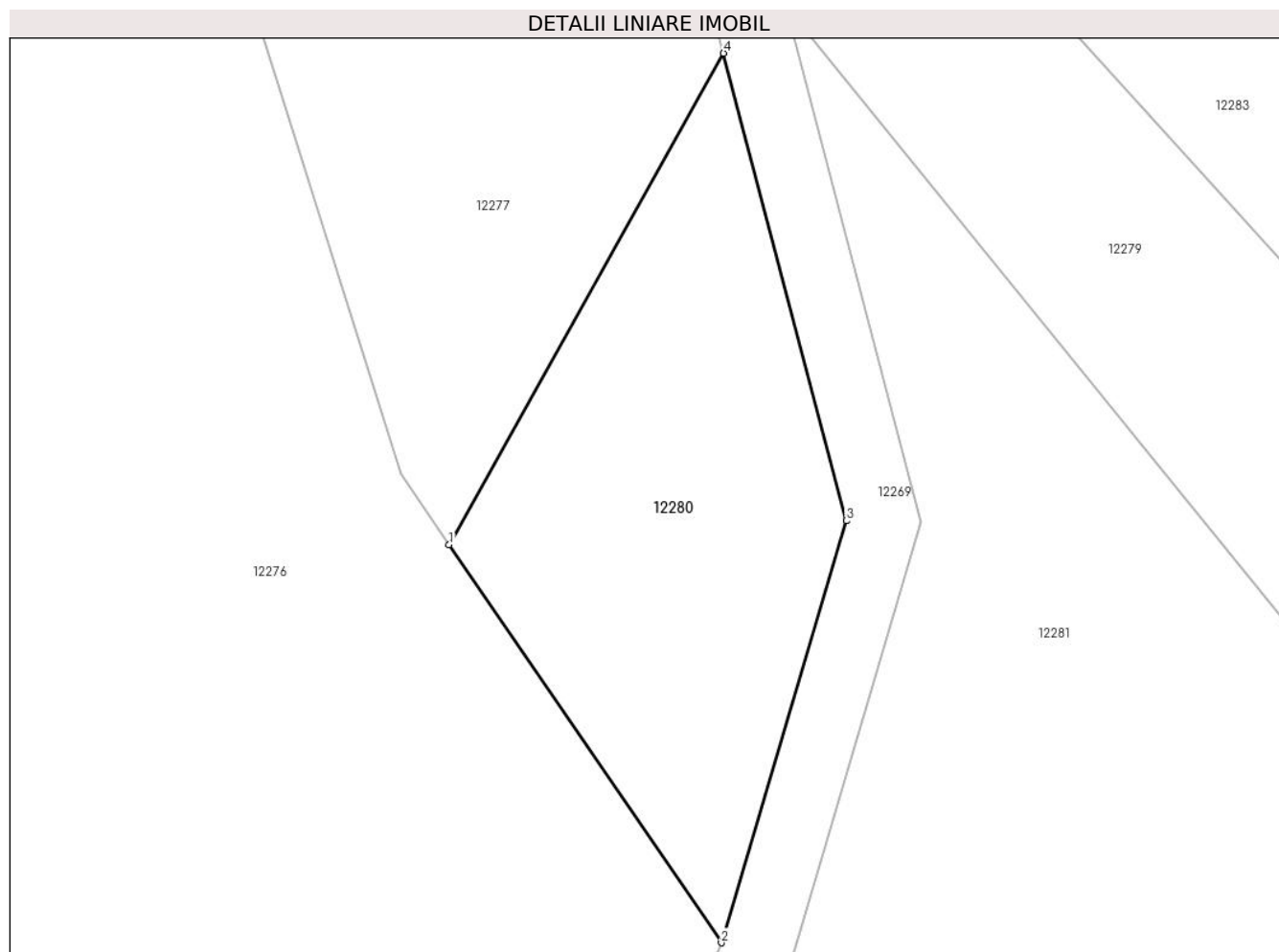
Inscrieri privind dezmembramintele dreptului de proprietate, drepturi reale de garanție și sarcini	Referințe
NU SUNT	

Anexa Nr. 1 La Partea I

Teren

Nr cadastral	Suprafața (mp)*	Observații / Referințe
	540	

* Suprafața este determinată în planul de proiecție Stereo 70.



Date referitoare la teren

Crt	Categorie folosință	Intravilan	Suprafața (mp)	Tarla	Parcelă	Nr. topo	Observații / Referințe
1	padure	NU	540	UP 2	UA 52	3216	Pădure în Miraia și Viru Moșului

Lungime Segmente

1) Valorile lungimilor segmentelor sunt obținute din proiecție în plan.

Punct început	X / Y	Punct sfârșit	X / Y	Lungime segment (** (m)
1	281.913,691 428.555,887	2	281.928,751 428.533,877	26.669
2	281.928,751 428.533,877	3	281.935,664 428.557,21	24.336
3	281.935,664 428.557,21	4	281.928,882 428.583,068	26.733
4	281.928,882 428.583,068	1	281.913,691 428.555,887	31.138

** Lungimile segmentelor sunt determinate în planul de proiecție Stereo 70 și sunt rotunjite la 1 milimetru.

***** Distanţa dintre puncte este formată din segmente cumulate ce sunt mai mici decât valoarea 1 milimetru.**

**DATE DESPRE IMOBILUL NR. 12281**

Oficiul de Cadastru și Publicitate Imobiliară CARAS-SEVERIN
Biroul de Cadastru și Publicitate Imobiliară Caransebes

A. Partea I. Descrierea imobilului

TEREN Extravilan

Nr. CF vechi:460-Petroșnița
Nr. topografic:3217

Adresa: Jud. Caraș-Severin

Nr. Crt	Nr cadastral Nr. topografic	Suprafața* (mp)	Observații / Referințe
A1		2.844	Sector cadastral:114 Teren neimprejmuit;

B. Partea II. Proprietari și acte

Inscrieri privitoare la dreptul de proprietate și alte drepturi reale		Referințe
1 / 01/01/1900		
Act Notarial nr. 0, din 01/01/1900 emis de -;		
B1	Intabulare, drept de PROPRIETATE, dobandit prin Conventie, cota actuala 1/4 1) OPREA PETRU	A1
1049 / 03/04/1918		
Hotarare Judecatoreasca nr. 2353, din 01/01/1917 emis de JUDECĂTORIA CARANSEBEȘ;		
B2	Intabulare, drept de PROPRIETATE, dobandit prin Hotarare Judecatoreasca, cota actuala 1/4 1) OPREA METODIE	A1
1753 / 30/08/1933		
Hotarare Judecatoreasca nr. 1716, din 01/01/1926 emis de JUDECĂTORIA MIXTĂ CARANSEBEȘ;		
B3	Intabulare, drept de PROPRIETATE, dobandit prin Hotarare Judecatoreasca, cota actuala 1/4 1) OPREA PETRU, căs. cu Ana Isac, dom. în Petroșnița	A1
243 / 01/02/1935		
Act Notarial nr. 0, din 30/12/1934 emis de -;		
B4	Intabulare, drept de PROPRIETATE, dobandit prin Conventie, cota actuala 1/4 1) OPREA MATEI, căs. cu Verca Iconia, dom. în Petroșnița	A1
B5	Se notează interdicția de înstrăinare și grevare în favoarea lui 1) OPREA MATEI	A1
/		
Act Normativ nr. 7, din 13/03/1996 emis de PARLAMENTUL ROMÂNIEI;		
B6	Se notează suprapunerea juridică a două acte de proprietate, și anume cartea funciara 460-Petrosnita, nr top 3217 și Hotararea de Guvern nr. 1705 din 29.11.2006 anexa 3, poz. 1363, emisa de Guvernul Romaniei , pe suprafata de 2159 mp	A1

C. Partea III. SARCINI .

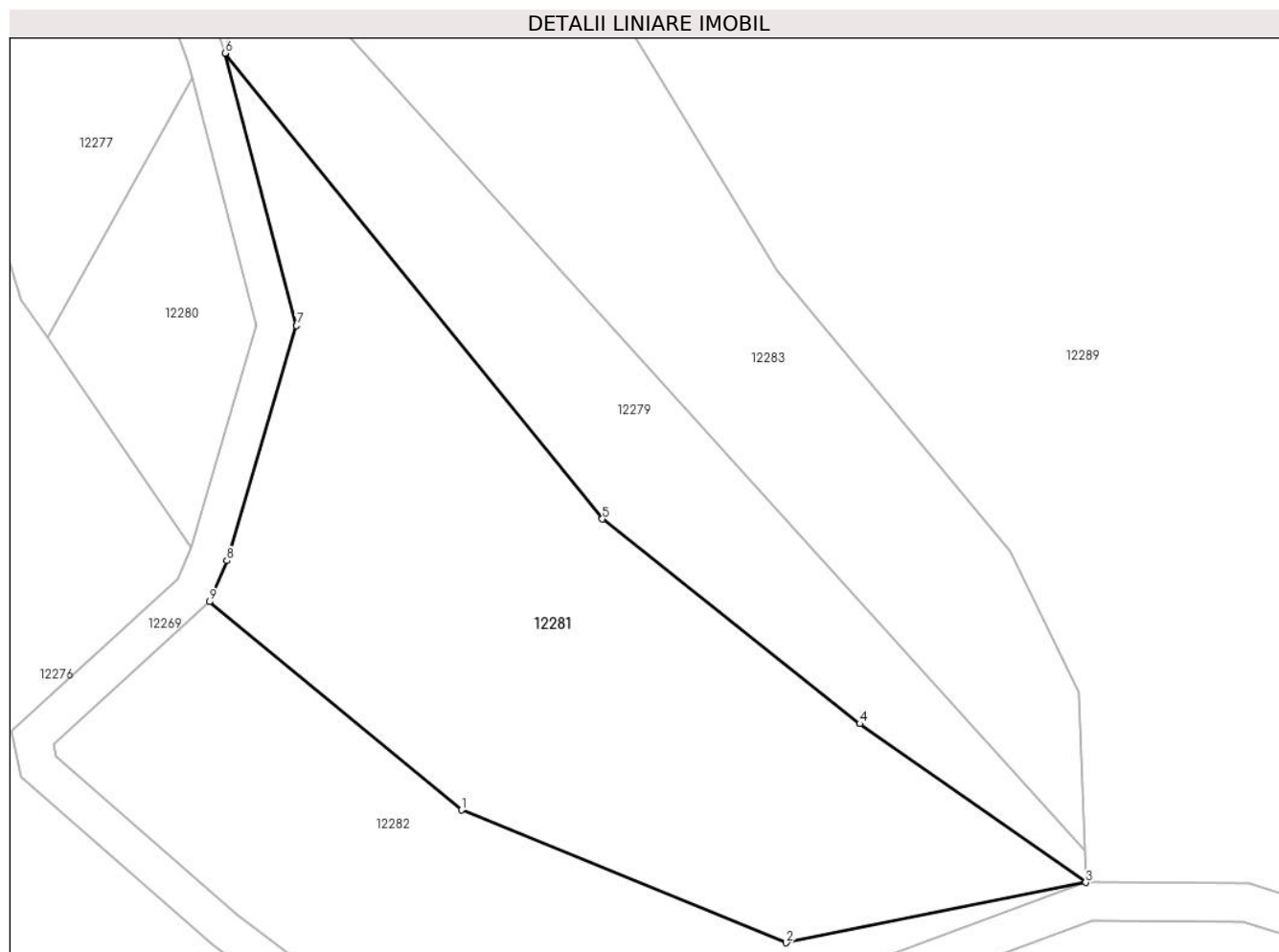
Inscrieri privind dezmembramentele dreptului de proprietate, drepturi reale de garanție și sarcini	Referințe
NU SUNT	

Anexa Nr. 1 La Partea I

Teren

Nr cadastral	Suprafața (mp)*	Observații / Referințe
	2.844	

* Suprafața este determinată în planul de proiecție Stereo 70.



Date referitoare la teren

Crt	Categorie folosință	Intra vilan	Suprafața (mp)	Tarla	Parcelă	Nr. topo	Observații / Referințe
1	padure	NU	2.844	UP 2	UA 52	3217	Pădure în Miraia și Viru Moșului

Lungime Segmente

1) Valorile lungimilor segmentelor sunt obținute din proiecție în plan.

Punct început	X / Y	Punct sfârșit	X / Y	Lungime segment (** (m)
1	281.957,129 428.506,398	2	281.991,16 428.492,502	36.759
2	281.991,16 428.492,502	3	282.022,563 428.498,824	32.033
3	282.022,563 428.498,824	4	281.998,864 428.515,455	28.952
4	281.998,864 428.515,455	5	281.971,881 428.536,889	34.46
5	281.971,881 428.536,889	6	281.932,33 428.585,691	62.817

Punct început	X / Y	Punct sfârșit	X / Y	Lungime segment (** (m)
6	281.932,33 428.585,691	7	281.939,816 428.557,144	29.512
7	281.939,816 428.557,144	8	281.932,523 428.532,527	25.675
8	281.932,523 428.532,527	9	281.930,712 428.528,236	4.658
9	281.930,712 428.528,236	1	281.957,129 428.506,398	34.275

** Lungimile segmentelor sunt determinate în planul de proiecție Stereo 70 și sunt rotunjite la 1 milimetru.

*** Distanța dintre puncte este formată din segmente cumulate ce sunt mai mici decât valoarea 1 milimetru.

**DATE DESPRE IMOBILUL NR. 12282**

Oficiul de Cadastru și Publicitate Imobiliară CARAS-SEVERIN
Biroul de Cadastru și Publicitate Imobiliară Caransebes

A. Partea I. Descrierea imobilului

TEREN Extravilan

Nr. CF vechi:576-Petroșnița
Nr. topografic:3218

Adresa: Jud. Caraș-Severin

Nr. Crt	Nr cadastral Nr. topografic	Suprafața* (mp)	Observații / Referințe
A1		1.489	Sector cadastral:114 Teren neimprejmuit;

B. Partea II. Proprietari și acte

Inscrieri privitoare la dreptul de proprietate și alte drepturi reale		Referințe
1 / 01/01/1900		
Act nr. -, din 01/01/1900 emis de -;		
B1	Intabulare, drept de PROPRIETATE, in baza CF vechi, dobandit prin Conventie, cota actuala 1/1, cota initiala 1/1 1) REGIMENTUL 13 ROMANO BANATEAN, CIF:999999999999	A1
/		
Act Normativ nr. 7, din 13/03/1996 emis de PARLAMENTUL ROMÂNIEI;		
B2	Se notează suprapunerea juridică a două acte de proprietate, și anume cartea funciara 576-Petrosnita, nr top 3218 și Hotararea de Guvern nr. 1705 din 29.11.2006, emisa de Guvernul Romaniei	A1

C. Partea III. SARCINI .

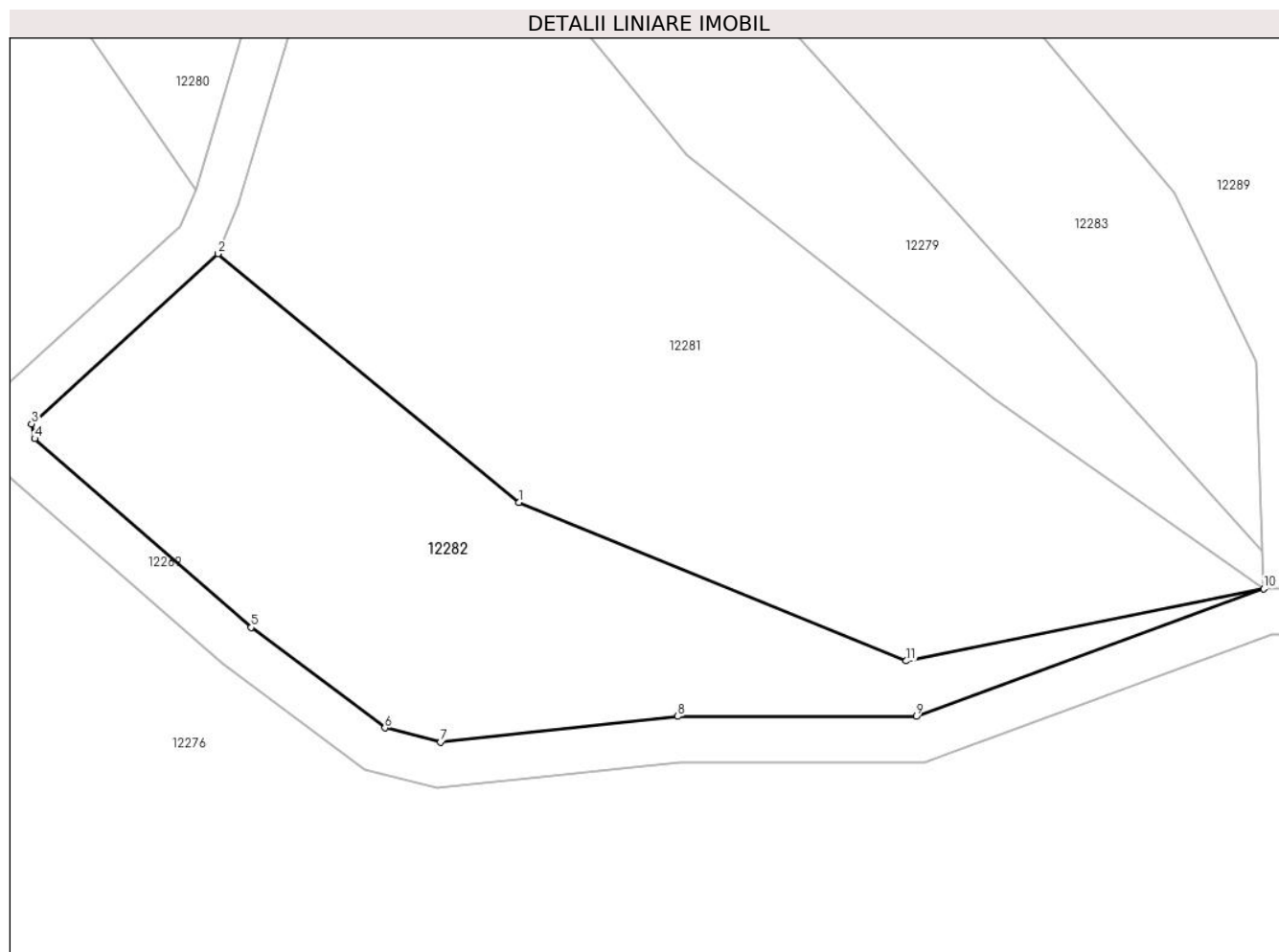
Inscrieri privind dezmembramintele dreptului de proprietate, drepturi reale de garanție și sarcini	Referințe
NU SUNT	

Anexa Nr. 1 La Partea I

Teren

Nr cadastral	Suprafața (mp)*	Observații / Referințe
	1.489	

* Suprafața este determinată în planul de proiecție Stereo 70.



Date referitoare la teren

Crt	Categorie folosință	Intravilan	Suprafața (mp)	Tarla	Parcelă	Nr. topo	Observații / Referințe
1	padure	NU	1.489	UP 2	UA 52	3218	Pădure în Miraia și Viru Moșului

Lungime Segmente

1) Valorile lungimilor segmentelor sunt obținute din proiecție în plan.

Punct început	X / Y	Punct sfârșit	X / Y	Lungime segment (** (m)
1	281.957,129 428.506,398	2	281.930,712 428.528,236	34.275
2	281.930,712 428.528,236	3	281.914,347 428.513,319	22.143
3	281.914,347 428.513,319	4	281.914,621 428.512,008	1.339
4	281.914,621 428.512,008	5	281.933,619 428.495,432	25.213
5	281.933,619 428.495,432	6	281.945,38 428.486,622	14.695

Punct început	X / Y	Punct sfârșit	X / Y	Lungime segment (** (m)
6	281.945,38 428.486,622	7	281.950,256 428.485,373	5.033
7	281.950,256 428.485,373	8	281.971,098 428.487,632	20.964
8	281.971,098 428.487,632	9	281.992,038 428.487,632	20.94
9	281.992,038 428.487,632	10	282.022,563 428.498,824	32.512
10	282.022,563 428.498,824	11	281.991,16 428.492,502	32.033
11	281.991,16 428.492,502	1	281.957,129 428.506,398	36.759

** Lungimile segmentelor sunt determinate în planul de proiecție Stereo 70 și sunt rotunjite la 1 milimetru.

*** Distanța dintre puncte este formată din segmente cumulate ce sunt mai mici decât valoarea 1 milimetru.

**DATE DESPRE IMOBILUL NR. 12283**

Oficiul de Cadastru și Publicitate Imobiliară CARAS-SEVERIN
Biroul de Cadastru și Publicitate Imobiliară Caransebes

A. Partea I. Descrierea imobilului

TEREN Extravilan

Nr. CF vechi:483- Petroșnița
Nr. topografic:3213/2

Adresa: Jud. Caraș-Severin

Nr. Crt	Nr cadastral Nr. topografic	Suprafața* (mp)	Observații / Referințe
A1		Din acte: 2.338 Masurata: 2.337	Sector cadastral:114 Teren neimprejmuț;

B. Partea II. Proprietari și acte

Inscrieri privitoare la dreptul de proprietate și alte drepturi reale		Referințe
2769 / 04/08/1995		
Act Notarial nr. 383, din 01/01/1995 emis de NOTARIATUL CARANSEBEȘ;		
B1	Intabulare, drept de PROPRIETATE, dobândit prin Succesiune, cota actuala 8/16 1) GAVRILĂ SOLOMIA , fiica def. Busuioc	A1
B2	Intabulare, drept de PROPRIETATE, dobândit prin Succesiune, cota actuala 2/16 1) PAICA MARIA , soția def. Mihai	A1
B3	Intabulare, drept de PROPRIETATE, dobândit prin Succesiune, cota actuala 3/16 1) PAICA NICOLAE , fiul def. Mihai	A1
B4	Intabulare, drept de PROPRIETATE, dobândit prin Succesiune, cota actuala 3/16 1) PAICA MIHAI , fiul def. Mihai	A1
/		
Act Normativ nr. 7, din 13/03/1996 emis de PARLAMENTUL ROMÂNIEI;		
B5	Se notează suprapunerea juridică a două acte de proprietate, și anume cartea funciara 483-Petrosnița, nr top 3213/2 și Hotararea de Guvern nr. 1705 din 29.11.2006, emisa de Guvernul Romaniei, pe suprafata de 1618 mp	A1

C. Partea III. SARCINI .

Inscrieri privind dezmembramintele dreptului de proprietate, drepturi reale de garanție și sarcini	Referințe
NU SUNT	

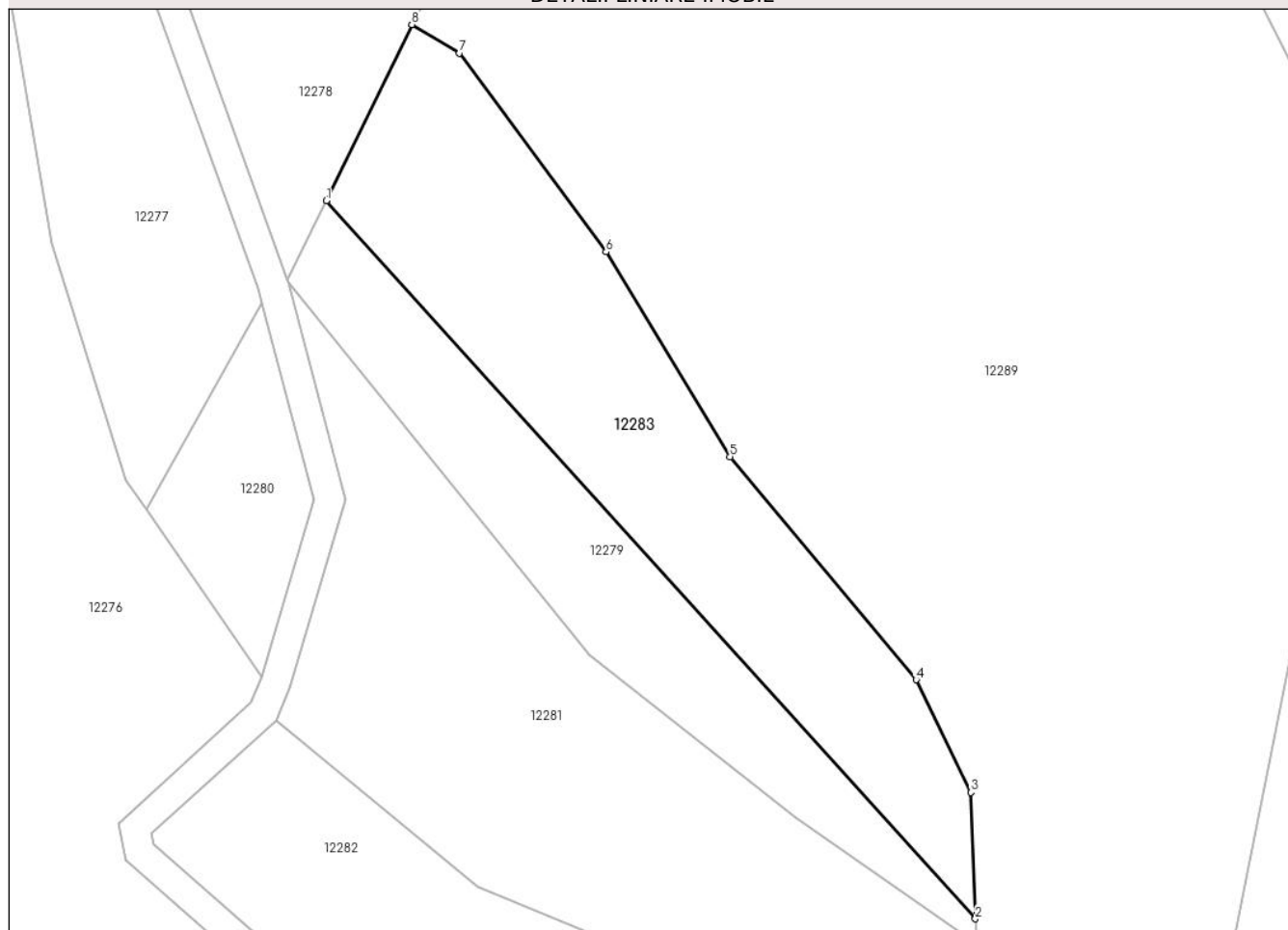
Anexa Nr. 1 La Partea I

Teren

Nr cadastral	Suprafața (mp)*	Observații / Referințe
	Din acte: 2.338 Masurata: 2.337	

* Suprafața este determinată în planul de proiecție Stereo 70.

DETALII LINIARE IMOBIL



Date referitoare la teren

Crt	Categorie folosință	Intra vilan	Suprafața (mp)	Tarla	Parcelă	Nr. topo	Observații / Referințe
1	padure	NU	2.337	UP 2	UA 60	3213/2	Pădure în Miraia și Viru Moșului

Lungime Segmente

1) Valorile lungimilor segmentelor sunt obținute din proiecție în plan.

Punct început	X / Y	Punct sfârșit	X / Y	Lungime segment (** (m)
1	281.937,26 428.596,447	2	282.022,444 428.502,185	127.05
2	282.022,444 428.502,185	3	282.021,856 428.518,772	16.597
3	282.021,856 428.518,772	4	282.014,69 428.533,572	16.444
4	282.014,69 428.533,572	5	281.990,224 428.562,845	38.151
5	281.990,224 428.562,845	6	281.973,981 428.589,729	31.41

Punct început	X / Y	Punct sfârșit	X / Y	Lungime segment (** (m)
6	281.973,981 428.589,729	7	281.954,751 428.615,812	32.405
7	281.954,751 428.615,812	8	281.948,51 428.619,56	7.28
8	281.948,51 428.619,56	1	281.937,26 428.596,447	25.706

** Lungimile segmentelor sunt determinate în planul de proiecție Stereo 70 și sunt rotunjite la 1 milimetru.

*** Distanța dintre puncte este formată din segmente cumulate ce sunt mai mici decât valoarea 1 milimetru.

**DATE DESPRE IMOBILUL NR. 12284**

Oficiul de Cadastru și Publicitate Imobiliară CARAS-SEVERIN
Biroul de Cadastru și Publicitate Imobiliară Caransebes

A. Partea I. Descrierea imobilului

TEREN Extravilan

Adresa: Jud. Caraș-Severin

Nr. Crt	Nr cadastral Nr. topografic	Suprafața* (mp)	Observații / Referințe
A1		2.880	Sector cadastral:114 Teren neimpregmuit;

B. Partea II. Proprietari și acte

Inscrieri privitoare la dreptul de proprietate și alte drepturi reale		Referințe
/		
Act Normativ nr. 1705, din 29/11/2006 emis de GUVERNUL ROMÂNIEI (ACT NORMATIV NR. 177 din 26.02.2018, EMIS DE MINISTERUL APELOR ȘI PĂDURILOR);		
B1	Intabulare, drept de PROPRIETATEHG 1705/2006 anexa 3, poz. 1363, dobandit prin Lege, cota actuala 1/1 1) STATUL ROMAN, CIF:9999999999999	A1
B2	Intabulare, drept de ADMINISTRAREHG 1705/2006 anexa 3, poz. 1363, dobandit prin Lege, cota actuala 1/1 1) REGIA NAȚIONALĂ A PĂDURILOR- ROMSILVA, CIF:1590120	A1

C. Partea III. SARCINI .

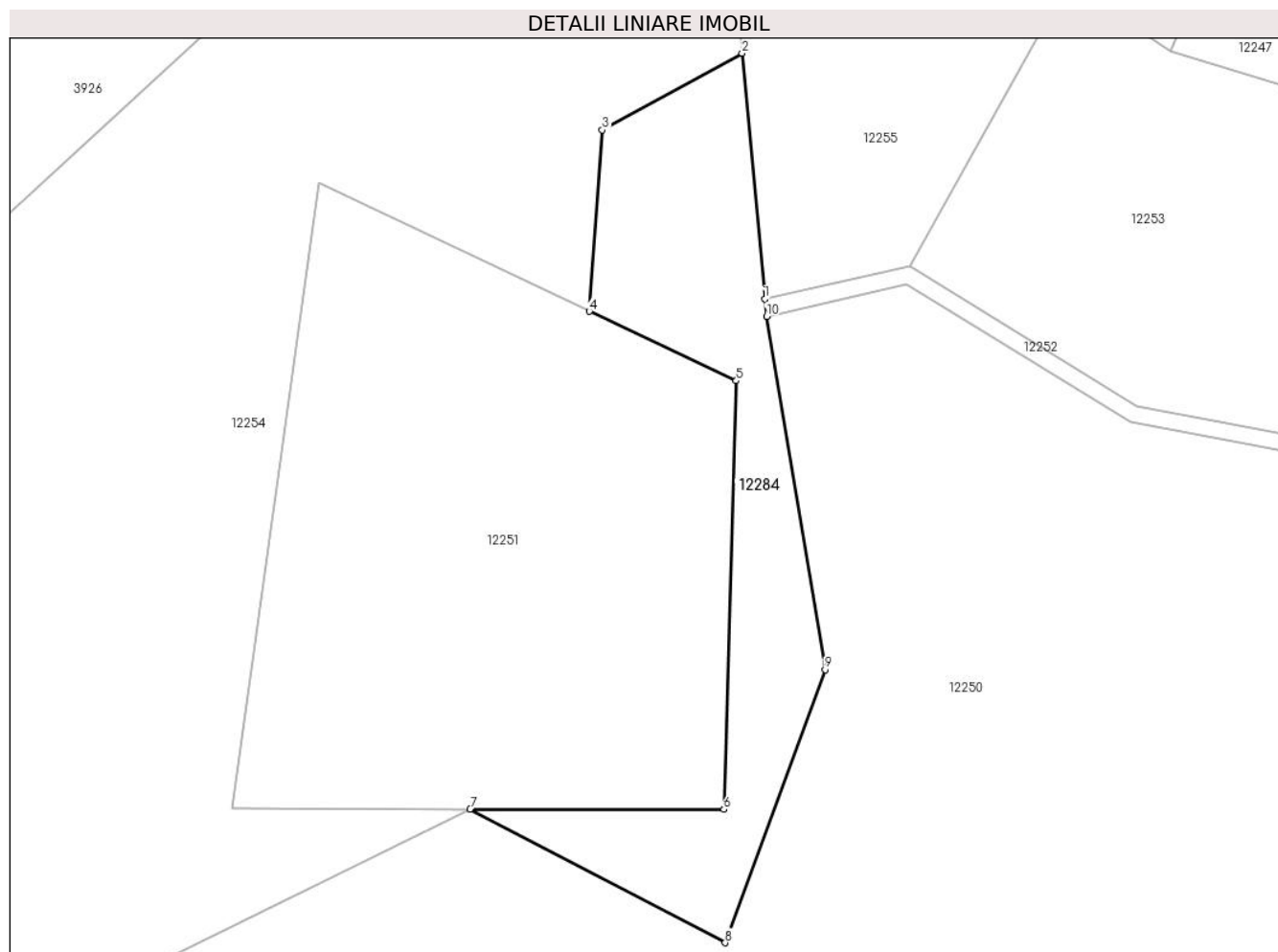
Inscrieri privind dezmembramintele dreptului de proprietate, drepturi reale de garanție și sarcini	Referințe
NU SUNT	

Anexa Nr. 1 La Partea I

Teren

Nr cadastral	Suprafața (mp)*	Observații / Referințe
	2.880	

* Suprafața este determinată în planul de proiecție Stereo 70.



Date referitoare la teren

Crt	Categorie folosință	Intra vilan	Suprafața (mp)	Tarla	Parcelă	Nr. topo	Observații / Referințe
1	pașune	NU	2.880	UP 2	UA 45 VV, 49	-	

Lungime Segmente

1) Valorile lungimilor segmentelor sunt obținute din proiecție în plan.

Punct început	X / Y	Punct sfârșit	X / Y	Lungime segment (** (m)
1	279.896,338 428.606,299	2	279.892,301 428.649,52	43.409
2	279.892,301 428.649,52	3	279.867,717 428.636,014	28.05
3	279.867,717 428.636,014	4	279.865,428 428.604,117	31.979
4	279.865,428 428.604,117	5	279.891,278 428.591,894	28.594
5	279.891,278 428.591,894	6	279.889,14 428.516,485	75.439

Punct început	X / Y	Punct sfârșit	X / Y	Lungime segment (** (m)
6	279.889,14 428.516,485	7	279.844,457 428.516,569	44.683
7	279.844,457 428.516,569	8	279.889,345 428.493,045	50.679
8	279.889,345 428.493,045	9	279.906,937 428.541,081	51.156
9	279.906,937 428.541,081	10	279.896,623 428.603,247	63.016
10	279.896,623 428.603,247	1	279.896,338 428.606,299	3.065

** Lungimile segmentelor sunt determinate în planul de proiecție Stereo 70 și sunt rotunjite la 1 milimetru.

*** Distanța dintre puncte este formată din segmente cumulate ce sunt mai mici decât valoarea 1 milimetru.

**DATE DESPRE IMOBILUL NR. 12285**

Oficiul de Cadastru și Publicitate Imobiliară CARAS-SEVERIN
Biroul de Cadastru și Publicitate Imobiliară Caransebes

A. Partea I. Descrierea imobilului

TEREN Extravilan

Nr. CF vechi:964- Petroșnița
Nr. topografic:3149/2

Adresa: Jud. Caraș-Severin

Nr. Crt	Nr cadastral Nr. topografic	Suprafața* (mp)	Observații / Referințe
A1		3.218	Sector cadastral:11 Teren neimprejmuit;

B. Partea II. Proprietari și acte

Inscrieri privitoare la dreptul de proprietate și alte drepturi reale	Referințe
1892 / 15/10/1942	
Act Notarial nr. 0, din 09/02/1942 emis de -;	
B1	A1
Intabulare, drept de PROPRIETATEpărți egale, dobandit prin Conventie, cota actuala 1/1	
1) SURU FLORIA, fiul lui Toma, dom. în Petroșnița	

C. Partea III. SARCINI .

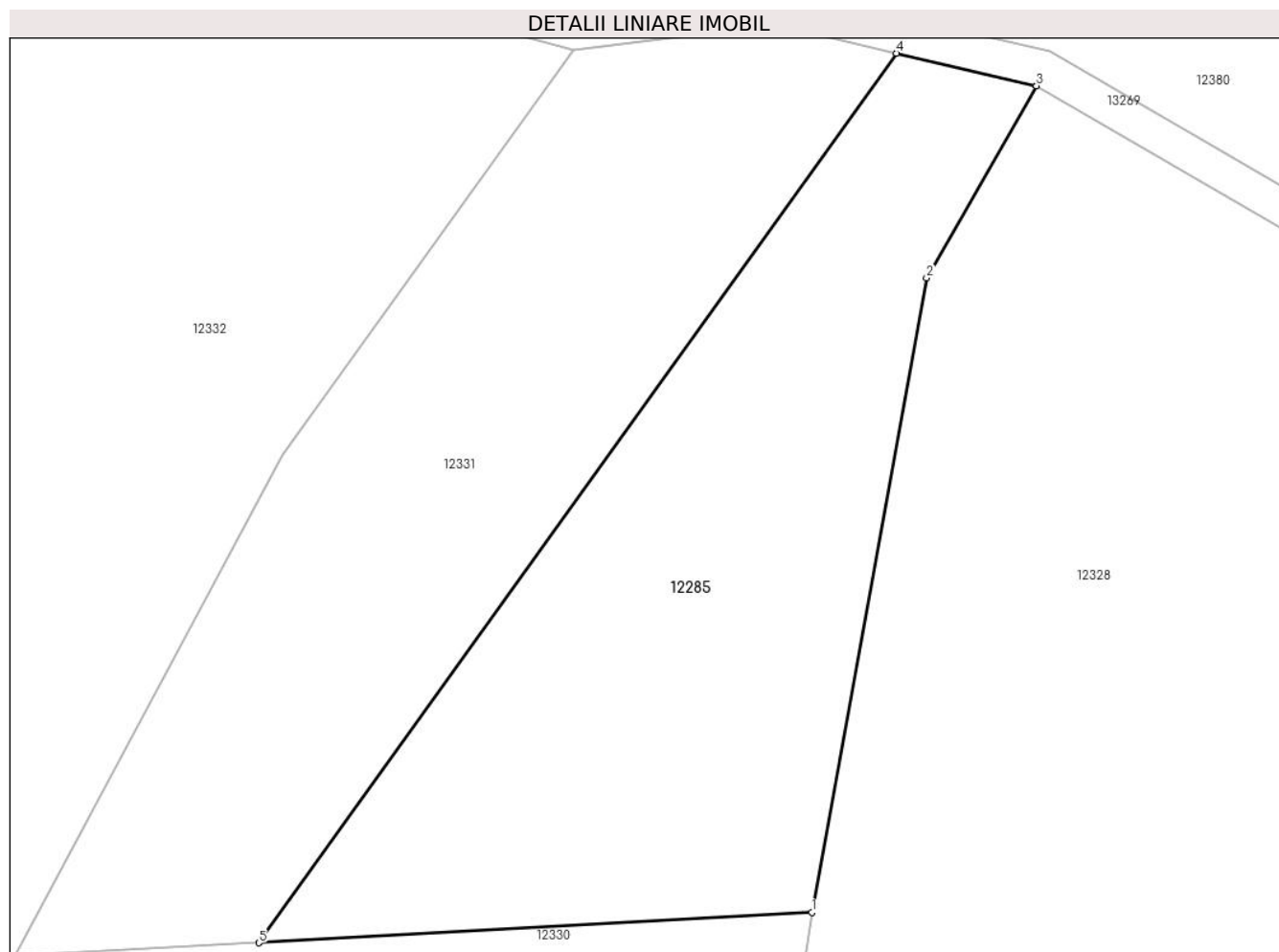
Inscrieri privind dezmembramintele dreptului de proprietate, drepturi reale de garanție și sarcini	Referințe
NU SUNT	

Anexa Nr. 1 La Partea I

Teren

Nr cadastral	Suprafața (mp)*	Observații / Referințe
	3.218	

* Suprafața este determinată în planul de proiecție Stereo 70.



Date referitoare la teren

Crt	Categorie folosință	Intra vilan	Suprafața (mp)	Tarla	Parcelă	Nr. topo	Observații / Referințe
1	padure	NU	3.218	-	-	3149/2	Pădure în Miraia și Viru Moșului

Lungime Segmente

1) Valorile lungimilor segmentelor sunt obținute din proiecție în plan.

Punct început	X / Y	Punct sfârșit	X / Y	Lungime segment (** (m)
1	281.304,1 429.248,942	2	281.316,533 429.317,692	69.865
2	281.316,533 429.317,692	3	281.328,444 429.338,493	23.97
3	281.328,444 429.338,493	4	281.313,245 429.342,018	15.602
4	281.313,245 429.342,018	5	281.244,156 429.245,665	118.563
5	281.244,156 429.245,665	1	281.304,1 429.248,942	60.034

**** Lungimile segmentelor sunt determinate în planul de proiecție Stereo 70 și sunt rotunjite la 1 milimetru.**

***** Distanța dintre puncte este formată din segmente cumulate ce sunt mai mici decât valoarea 1 milimetru.**

**DATE DESPRE IMOBILUL NR. 12286**

Oficiul de Cadastru și Publicitate Imobiliară CARAS-SEVERIN
Biroul de Cadastru și Publicitate Imobiliară Caransebes

A. Partea I. Descrierea imobilului

TEREN Extravilan

Nr. CF vechi:576- Petroșnița

Nr. topografic:3178/1

Adresa: Jud. Caraș-Severin

Nr. Crt	Nr cadastral Nr. topografic	Suprafața* (mp)	Observații / Referințe
A1		Din acte: 816 Masurata: 815	Sector cadastral:11 Teren neimprejmuit;

B. Partea II. Proprietari și acte

Inscrieri privitoare la dreptul de proprietate și alte drepturi reale	Referințe
1 / 01/01/1900	
Act nr. -, din 01/01/1900 emis de -;	
B1	A1
Intabulare, drept de PROPRIETATE, in baza CF vechi, dobandit prin Conventie, cota actuala 1/1, cota initiala 1/1 1) REGIMENTUL 13 ROMANO BANATEAN, CIF:999999999999	

C. Partea III. SARCINI .

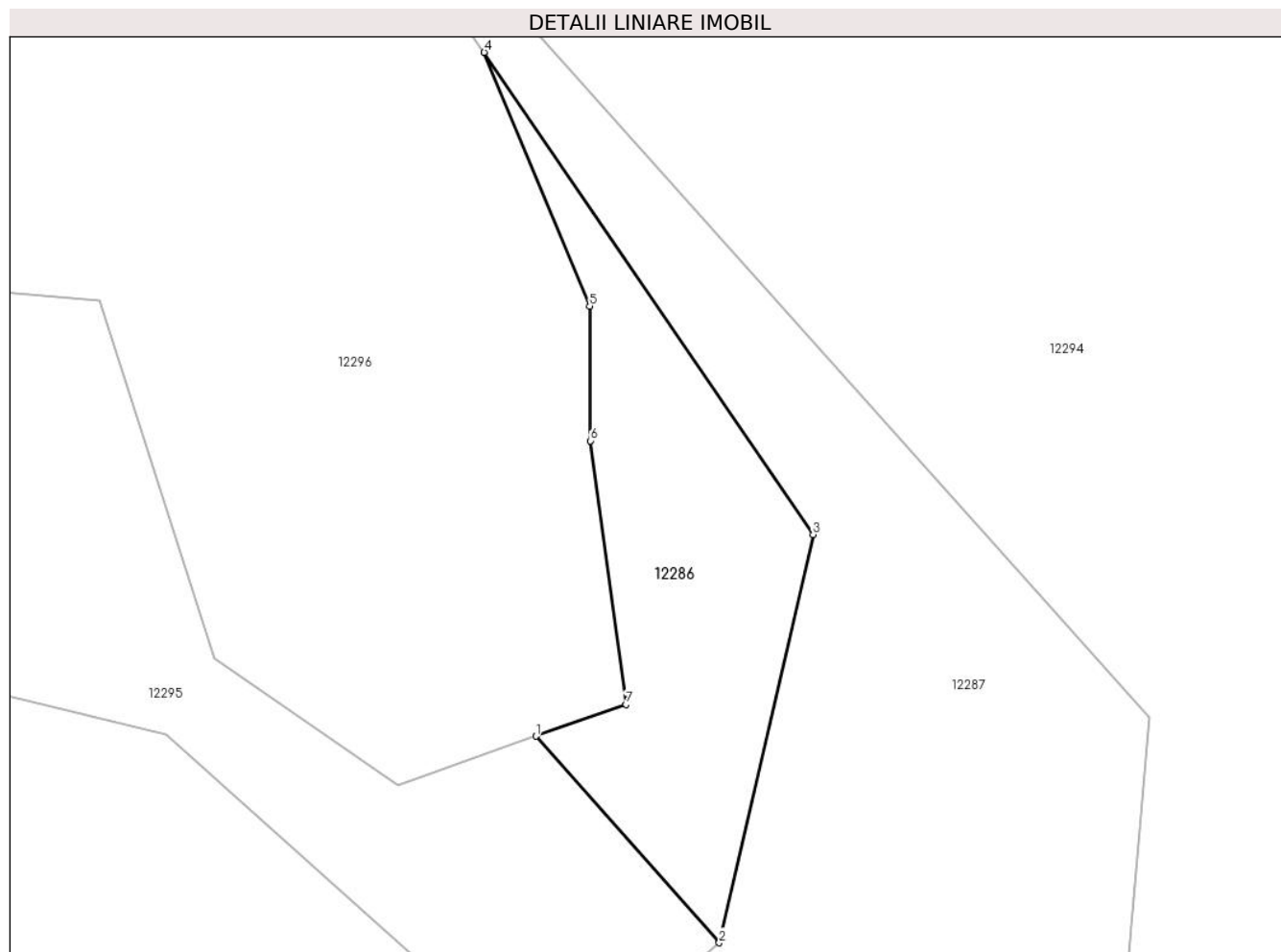
Inscrieri privind dezmembramintele dreptului de proprietate, drepturi reale de garanție și sarcini	Referințe
NU SUNT	

Anexa Nr. 1 La Partea I

Teren

Nr cadastral	Suprafața (mp)*	Observații / Referințe
	Din acte: 816 Masurata: 815	

* Suprafața este determinată în planul de proiecție Stereo 70.



Date referitoare la teren

Crt	Categorie folosință	Intra vilan	Suprafața (mp)	Tarla	Parcelă	Nr. topo	Observații / Referințe
1	padure	NU	815	-	-	3178/1	Pădure în Miraia și Viru Moșului

Lungime Segmente

1) Valorile lungimilor segmentelor sunt obținute din proiecție în plan.

Punct început	X / Y	Punct sfârșit	X / Y	Lungime segment (** (m)
1	281.778,132 428.993,134	2	281.794,579 428.974,613	24.77
2	281.794,579 428.974,613	3	281.803,005 429.011,209	37.553
3	281.803,005 429.011,209	4	281.773,515 429.054,448	52.338
4	281.773,515 429.054,448	5	281.782,962 429.031,704	24.628
5	281.782,962 429.031,704	6	281.783,056 429.019,622	12.082

Punct început	X / Y	Punct sfârșit	X / Y	Lungime segment (** (m)
6	281.783,056 429.019,622	7	281.786,23 428.995,998	23.836
7	281.786,23 428.995,998	1	281.778,132 428.993,134	8.59

** Lungimile segmentelor sunt determinate în planul de proiecție Stereo 70 și sunt rotunjite la 1 milimetru.

*** Distanța dintre puncte este formată din segmente cumulate ce sunt mai mici decât valoarea 1 milimetru.

**DATE DESPRE IMOBILUL NR. 12287**

Oficiul de Cadastru și Publicitate Imobiliară CARAS-SEVERIN
Biroul de Cadastru și Publicitate Imobiliară Caransebes

A. Partea I. Descrierea imobilului

TEREN Extravilan

Nr. CF vechi:388- Petroșnița
Nr. topografic:parte din 3212/2

Adresa: Jud. Caraș-Severin

Nr. Crt	Nr cadastral Nr. topografic	Suprafața* (mp)	Observații / Referințe
A1		13.695	Sector cadastral:11 Teren neimprejmuit;

B. Partea II. Proprietari și acte

Inscrieri privitoare la dreptul de proprietate și alte drepturi reale		Referințe
/		
Act Normativ nr. 7, din 13/03/1996 emis de PARLAMENTUL ROMÂNIEI;		
B1	Inscrierea posesiei, drept de PROPRIETATE, dobandit prin Lege, cota actuala 1/1 1) NEIDENTIFICAT NEIDENTIFICAT	A1
B2	SE NOTEAZA MENTIUNEA DE PROPRIETAR NEIDENTIFICAT	A1

C. Partea III. SARCINI .

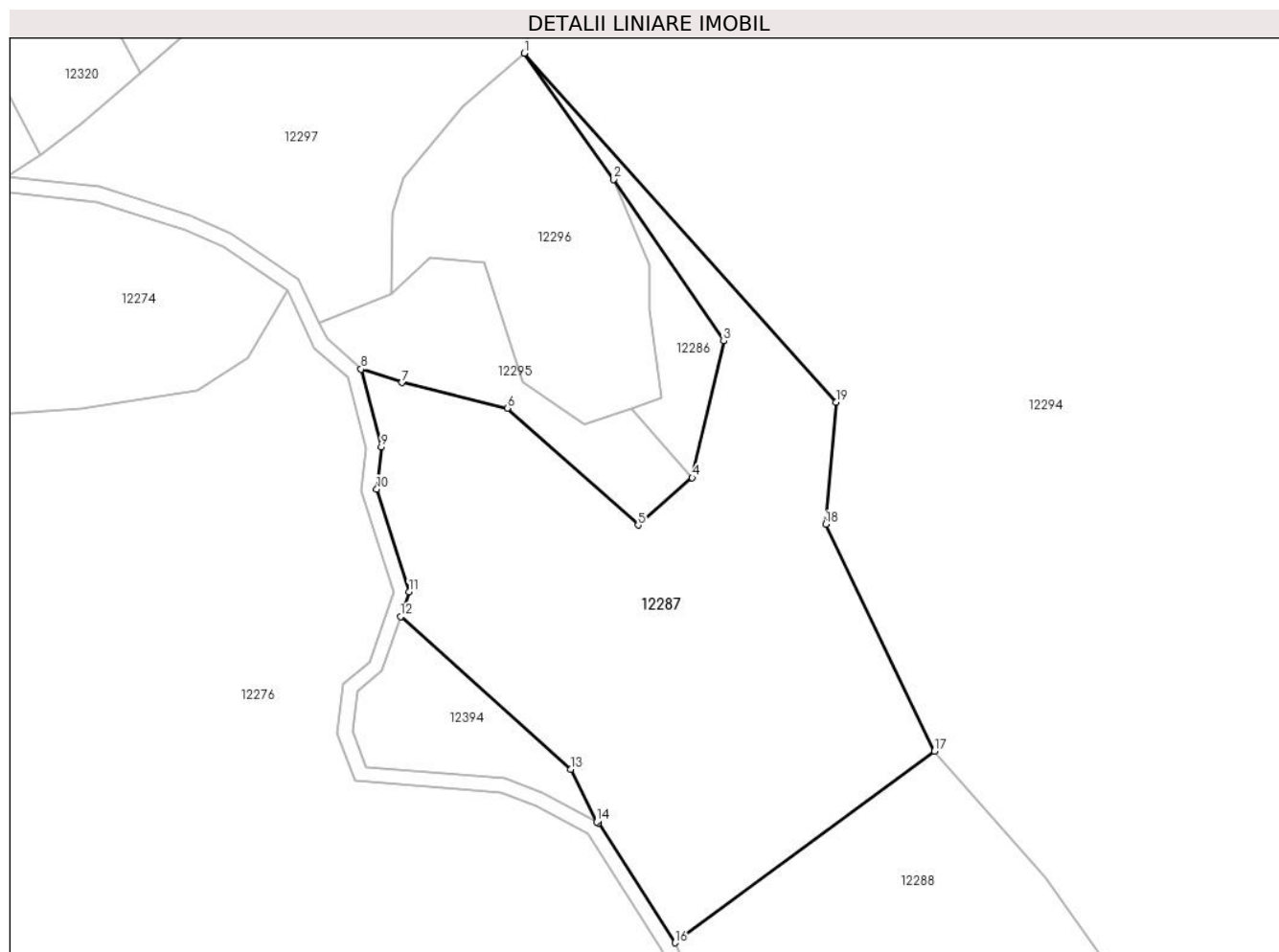
Inscrieri privind dezmembramintele dreptului de proprietate, drepturi reale de garanție și sarcini	Referințe
NU SUNT	

Anexa Nr. 1 La Partea I

Teren

Nr cadastral	Suprafața (mp)*	Observații / Referințe
	13.695	

* Suprafața este determinată în planul de proiecție Stereo 70.



Date referitoare la teren

Crt	Categorie folosință	Intravilan	Suprafața (mp)	Tarla	Parcelă	Nr. topo	Observații / Referințe
1	padure	NU	13.695	-	-	parte din 3212/2	Pădure în Miraia și Viru Moșului

Lungime Segmente

1) Valorile lungimilor segmentelor sunt obținute din proiecție în plan.

Punct început	X / Y	Punct sfârșit	X / Y	Lungime segment (** (m)
1	281.749,613 429.088,209	2	281.773,515 429.054,448	41.366
2	281.773,515 429.054,448	3	281.803,005 429.011,209	52.338
3	281.803,005 429.011,209	4	281.794,579 428.974,613	37.553
4	281.794,579 428.974,613	5	281.780,089 428.961,955	19.24
5	281.780,089 428.961,955	6	281.745,035 428.993,263	47.0

Punct început	X / Y	Punct sfârșit	X / Y	Lungime segment (** (m)
6	281.745,035 428.993,263	7	281.716,824 429.000,072	29.021
7	281.716,824 429.000,072	8	281.705,91 429.003,689	11.498
8	281.705,91 429.003,689	9	281.711,305 428.982,912	21.466
9	281.711,305 428.982,912	10	281.710,116 428.971,599	11.375
10	281.710,116 428.971,599	11	281.718,72 428.944,081	28.832
11	281.718,72 428.944,081	12	281.716,437 428.937,447	7.016
12	281.716,437 428.937,447	13	281.762,091 428.896,639	61.234
13	281.762,091 428.896,639	14	281.769,019 428.882,522	15.725
14	281.769,019 428.882,522	15	281.769,458 428.882,284	0.499
15	281.769,458 428.882,284	16	281.789,918 428.850,206	38.047
16	281.789,918 428.850,206	17	281.859,366 428.901,495	86.334
17	281.859,366 428.901,495	18	281.830,304 428.962,164	67.271
18	281.830,304 428.962,164	19	281.833,112 428.994,854	32.81
19	281.833,112 428.994,854	1	281.749,613 429.088,209	125.249

** Lungimile segmentelor sunt determinate în planul de proiecție Stereo 70 și sunt rotunjite la 1 milimetru.

*** Distanța dintre puncte este formată din segmente cumulate ce sunt mai mici decât valoarea 1 milimetru.

**DATE DESPRE IMOBILUL NR. 12288**

Oficiul de Cadastru și Publicitate Imobiliară CARAS-SEVERIN
Biroul de Cadastru și Publicitate Imobiliară Caransebes

A. Partea I. Descrierea imobilului

TEREN Extravilan

Nr. CF vechi:873- Petroșnița

Nr. topografic:3212/4

Adresa: Jud. Caraș-Severin

Nr. Crt	Nr cadastral Nr. topografic	Suprafața* (mp)	Observații / Referințe
A1		13.829	Sector cadastral:11 Teren neimprejmuit;

B. Partea II. Proprietari și acte

Inscrieri privitoare la dreptul de proprietate și alte drepturi reale		Referințe
165 / 18/01/1937		
Act Notarial nr. 0, din 26/11/1936 emis de -;		
B1	Intabulare, drept de PROPRIETATE, dobandit prin Conventie, cota actuala 3/5 1) PAICA VASILE, căs. cu Muhu Maria, dom. în Petroșnița	A1
1677 / 02/11/1944		
Act Notarial nr. 0, din 16/06/1944 emis de -;		
B2	Intabulare, drept de PROPRIETATE, dobandit prin Conventie, cota actuala 2/5 1) PAICA MIHAI, căs. cu Floarea Bona, dom. în Petroșnița	A1
B3	Se notează interdicția de înstrăinare și grevare în favoarea lui 1) PAICA VASILE, și soției sale născ. Maria Muhu, dom. în Petroșnița	A1
/		
Act Normativ nr. 7, din 13/03/1996 emis de PARLAMENTUL ROMÂNIEI;		
B4	Se notează suprapunerea juridică a două acte de proprietate, și anume cartea funciara 873-Petrosnita și Hotararea de Guvern nr. 1705 din 29.11.2006, emisa de Guvernul Romaniei, pe suprafata de 842 mp, UP 2, UA 52	A1

C. Partea III. SARCINI .

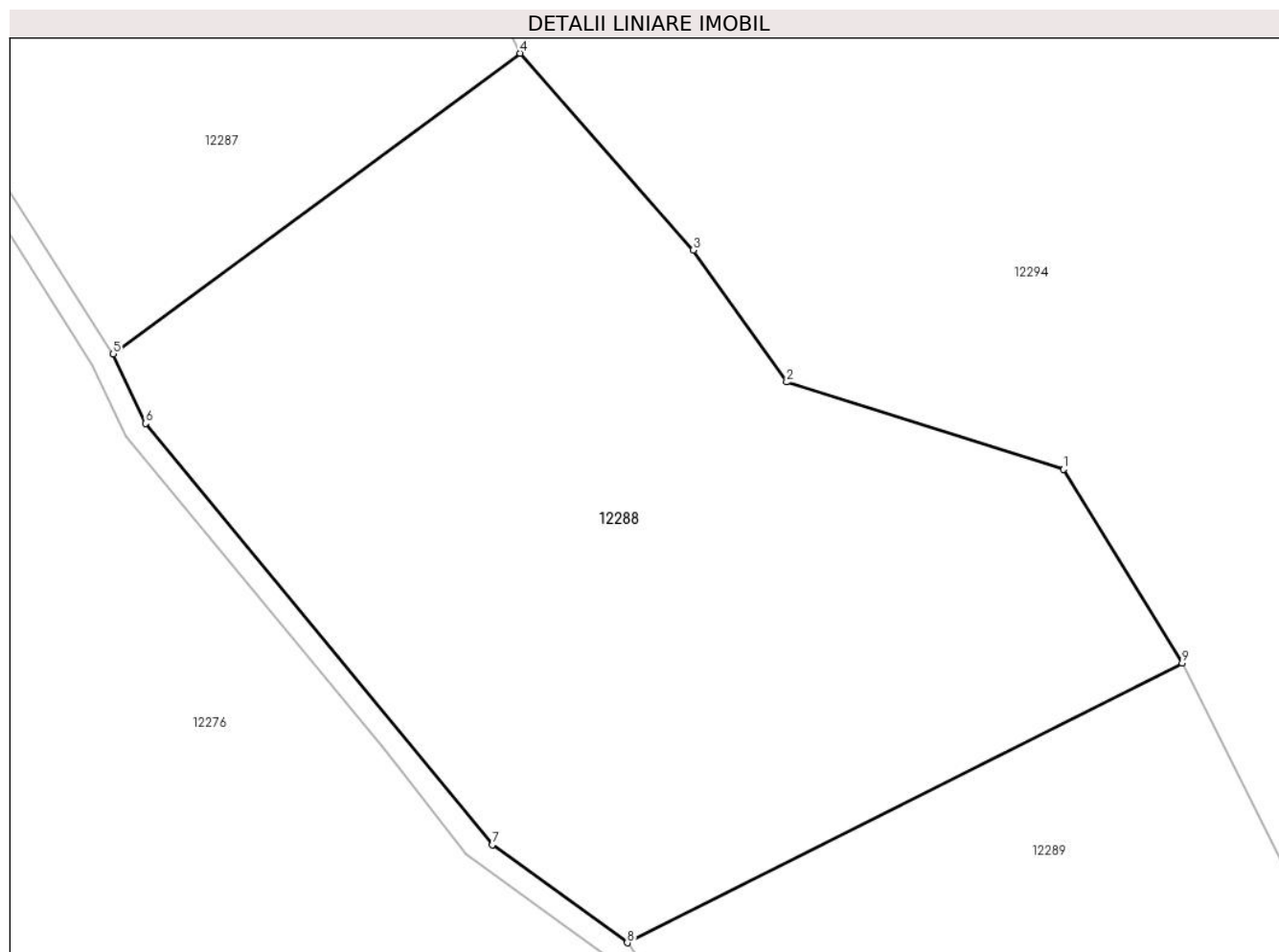
Inscrieri privind dezmembramintele dreptului de proprietate, drepturi reale de garanție și sarcini	Referințe
NU SUNT	

Anexa Nr. 1 La Partea I

Teren

Nr cadastral	Suprafața (mp)*	Observații / Referințe
	13.829	

* Suprafața este determinată în planul de proiecție Stereo 70.



Date referitoare la teren

Crt	Categorie folosință	Intravilan	Suprafața (mp)	Tarla	Parcelă	Nr. topo	Observații / Referințe
1	padure	NU	13.829	-	-	3212/4	Pădure în Miraia și Viru Moșului

Lungime Segmente

1) Valorile lungimilor segmentelor sunt obținute din proiecție în plan.

Punct început	X / Y	Punct sfârșit	X / Y	Lungime segment (** (m)
1	281.952,102 428.830,511	2	281.904,874 428.845,406	49.521
2	281.904,874 428.845,406	3	281.888,91 428.867,905	27.587
3	281.888,91 428.867,905	4	281.859,366 428.901,495	44.734
4	281.859,366 428.901,495	5	281.789,918 428.850,206	86.334
5	281.789,918 428.850,206	6	281.795,412 428.838,332	13.083

Punct început	X / Y	Punct sfârșit	X / Y	Lungime segment (** (m)
6	281.795,412 428.838,332	7	281.854,648 428.766,472	93.128
7	281.854,648 428.766,472	8	281.877,653 428.749,754	28.438
8	281.877,653 428.749,754	9	281.972,366 428.797,458	106.048
9	281.972,366 428.797,458	1	281.952,102 428.830,511	38.77

** Lungimile segmentelor sunt determinate în planul de proiecție Stereo 70 și sunt rotunjite la 1 milimetru.

*** Distanța dintre puncte este formată din segmente cumulate ce sunt mai mici decât valoarea 1 milimetru.

**DATE DESPRE IMOBILUL NR. 12289**

Oficiul de Cadastru și Publicitate Imobiliară CARAS-SEVERIN
Biroul de Cadastru și Publicitate Imobiliară Caransebes

A. Partea I. Descrierea imobilului

TEREN Extravilan

Nr. CF vechi:947- Petroșnița

Nr. topografic:3212/8

Adresa: Jud. Caraș-Severin

Nr. Crt	Nr cadastral Nr. topografic	Suprafața* (mp)	Observații / Referințe
A1		25.379	Sector cadastral:11 Teren neimprejmuit;

B. Partea II. Proprietari și acte

Inscrieri privitoare la dreptul de proprietate și alte drepturi reale		Referințe
1779 / 04/11/1941		
Act Notarial nr. 0, din 02/10/1941 emis de -;		
B1	Intabulare, drept de PROPRIETATE părți egale, dobandit prin Conventie, cota actuala 2/4 1) PAICA MIHAI, și soția 2) PAICA MARIA, născ. Muhu	A1
1349 / 28/08/1991		
Act Notarial nr. 318, din 01/01/1991 emis de NOTARIATUL CARANSEBEȘ;		
B2	Intabulare, drept de PROPRIETATE, dobandit prin Succesiune, cota actuala 1/4 1) GAVRILĂ SOLOMIA	A1
191 / 29/01/1993		
Act Notarial nr. 366, din 01/01/1993 emis de NOTARIATUL CARANSEBEȘ;		
B3	Intabulare, drept de PROPRIETATE, dobandit prin Conventie, cota actuala 1/4 1) GĂVRILĂ SOLOMIA, născ. Băcilă	A1
/		
Act Normativ nr. 7, din 13/03/1996 emis de PARLAMENTUL ROMÂNIEI;		
B4	Se notează suprapunerea juridică a două acte de proprietate, și anume cartea funciara 947-Petrosnita și Hotararea de Guvern nr. 1705 din 29.11.2006, emisa de Guvernul Romaniei, pe suprafata de 8867 mp, UP 2, UA 52, UA 60	A1

C. Partea III. SARCINI .

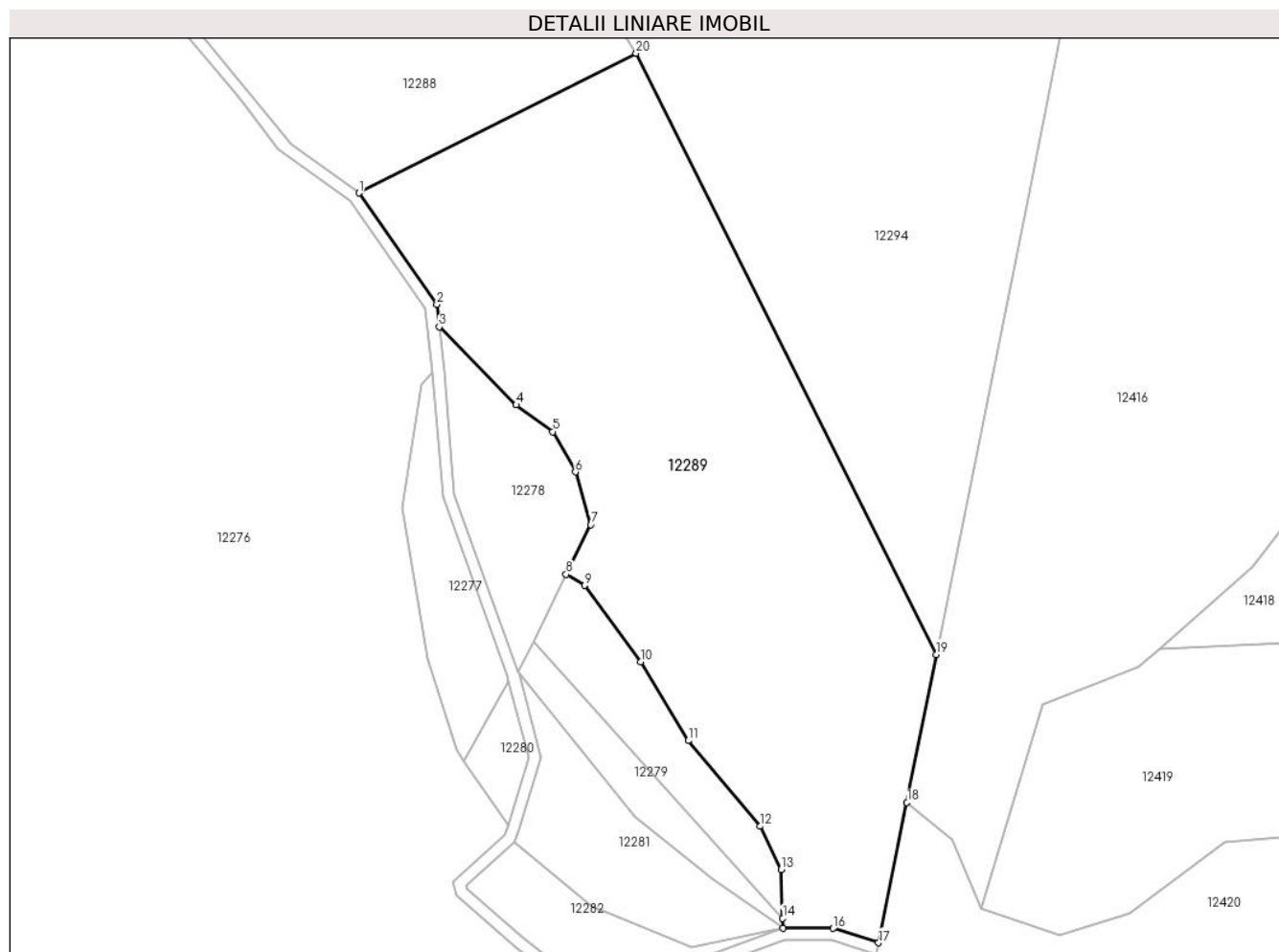
Inscrieri privind dezmembramintele dreptului de proprietate, drepturi reale de garanție și sarcini	Referințe
NU SUNT	

Anexa Nr. 1 La Partea I

Teren

Nr cadastral	Suprafața (mp)*	Observații / Referințe
	25.379	

* Suprafața este determinată în planul de proiecție Stereo 70.



Date referitoare la teren

Crt	Categorie folosință	Intravilan	Suprafața (mp)	Tarla	Parcelă	Nr. topo	Observații / Referințe
1	padure	NU	25.379	-	-	3212/8	Pădure în Miraia și Viru Moșului

Lungime Segmente

1) Valorile lungimilor segmentelor sunt obținute din proiecție în plan.

Punct început	X / Y	Punct sfârșit	X / Y	Lungime segment (** (m)
1	281.877,653 428.749,754	2	281.904,333 428.711,747	46.437
2	281.904,333 428.711,747	3	281.905,144 428.704,066	7.724
3	281.905,144 428.704,066	4	281.931,405 428.677,394	37.43
4	281.931,405 428.677,394	5	281.943,946 428.668,295	15.494
5	281.943,946 428.668,295	6	281.951,626 428.654,555	15.741

Punct început	X / Y	Punct sfârșit	X / Y	Lungime segment (** (m)
6	281.951,626 428.654,555	7	281.956,945 428.636,507	18.815
7	281.956,945 428.636,507	8	281.948,51 428.619,56	18.93
8	281.948,51 428.619,56	9	281.954,751 428.615,812	7.28
9	281.954,751 428.615,812	10	281.973,981 428.589,729	32.405
10	281.973,981 428.589,729	11	281.990,224 428.562,845	31.41
11	281.990,224 428.562,845	12	282.014,69 428.533,572	38.151
12	282.014,69 428.533,572	13	282.021,856 428.518,772	16.444
13	282.021,856 428.518,772	14	282.022,444 428.502,185	16.597
14	282.022,444 428.502,185	15	282.022,563 428.498,824	3.363
15	282.022,563 428.498,824	16	282.039,648 428.498,741	17.085
16	282.039,648 428.498,741	17	282.055,194 428.493,812	16.309
17	282.055,194 428.493,812	18	282.064,864 428.541,692	48.847
18	282.064,864 428.541,692	19	282.074,994 428.592,2	51.514
19	282.074,994 428.592,2	20	281.972,366 428.797,458	229.485
20	281.972,366 428.797,458	1	281.877,653 428.749,754	106.048

** Lungimile segmentelor sunt determinate în planul de proiecție Stereo 70 și sunt rotunjite la 1 milimetru.

*** Distanța dintre puncte este formată din segmente cumulate ce sunt mai mici decât valoarea 1 milimetru.

**DATE DESPRE IMOBILUL NR. 12290**

Oficiul de Cadastru și Publicitate Imobiliară CARAS-SEVERIN
Biroul de Cadastru și Publicitate Imobiliară Caransebes

A. Partea I. Descrierea imobilului

TEREN Extravilan

Nr. CF vechi:576, 948- Petroșnița
Nr. topografic:PARTE DIN 3104/1, 3104/2

Adresa: Jud. Caraș-Severin

Nr. Crt	Nr cadastral Nr. topografic	Suprafața* (mp)	Observații / Referințe
A1		1.834	Sector cadastral:11 Teren neimprejmuit;

B. Partea II. Proprietari și acte

Inscrieri privitoare la dreptul de proprietate și alte drepturi reale		Referințe
/		
Act Administrativ nr. 1776, din 13/05/2024 emis de PRIMĂRIA COMUNEI BUCOȘNIȚA;		
B1	Inscrierea posesiei, drept de PROPRIETATE, dobandit prin Lege, cota actuala 1/1 1) NEIDENTIFICAT NEIDENTIFICAT	A1
Act Normativ nr. 7, din 13/03/1996 emis de PARLAMENTUL ROMÂNIEI;		
B2	SE NOTEAZĂ MENȚIUNEA DE PROPRIETAR NEIDENTIFICAT	A1

C. Partea III. SARCINI .

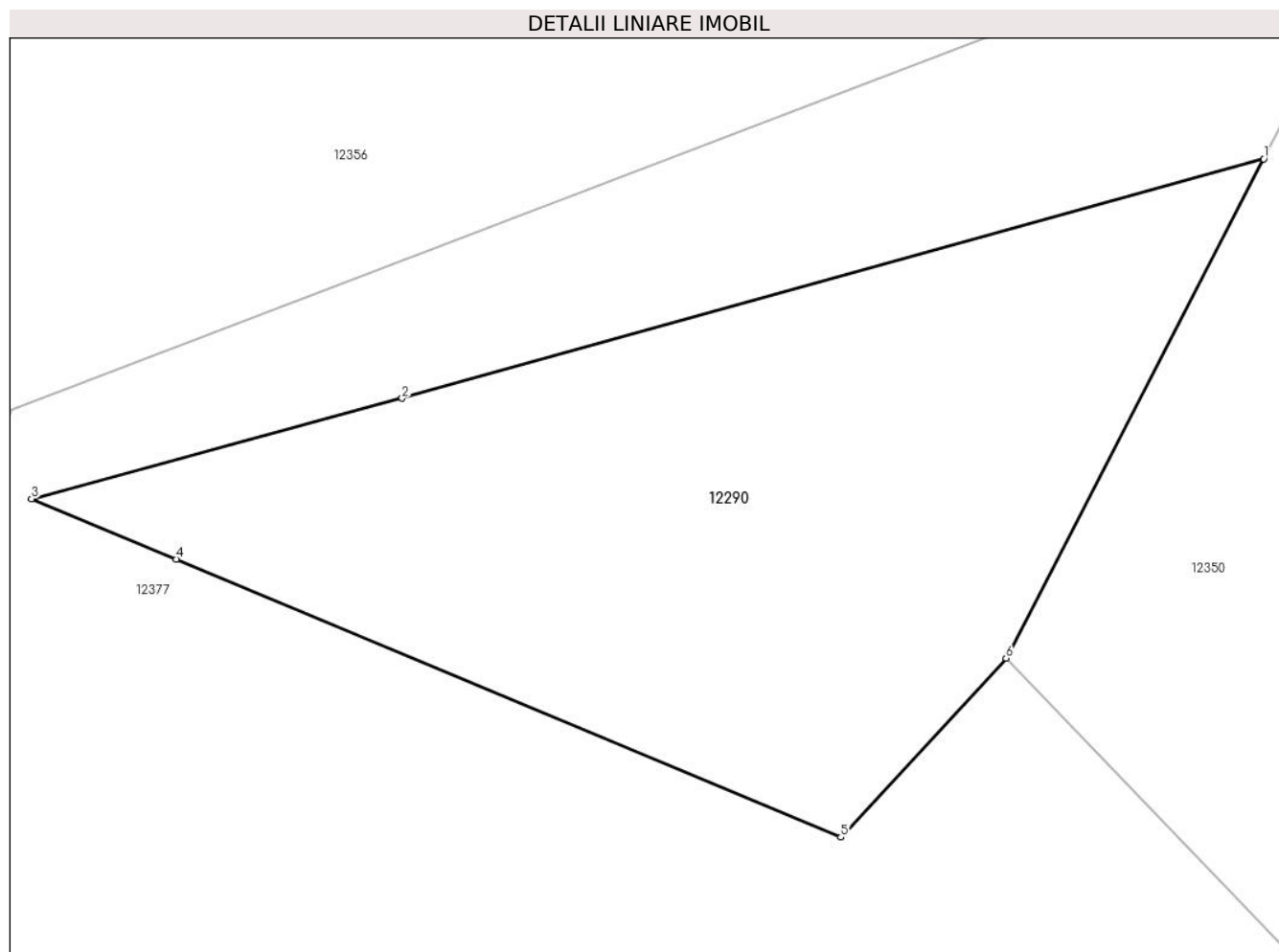
Inscrieri privind dezmembramintele dreptului de proprietate, drepturi reale de garanție și sarcini	Referințe
NU SUNT	

Anexa Nr. 1 La Partea I

Teren

Nr cadastral	Suprafața (mp)*	Observații / Referințe
	1.834	

* Suprafața este determinată în planul de proiecție Stereo 70.



Date referitoare la teren

Crt	Categorie folosință	Intravilan	Suprafața (mp)	Tarla	Parcelă	Nr. topo	Observații / Referințe
1	pasune	NU	1.834	-	-	PARTE DIN 3104/1, 3104/2	Pășune în Fața Priporului și Dealul Părului

Lungime Segmente

1) Valorile lungimilor segmentelor sunt obținute din proiecție în plan.

Punct început	X / Y	Punct sfârșit	X / Y	Lungime segment (** (m)
1	280.778,079 429.704,486	2	280.716,816 429.687,476	63.581
2	280.716,816 429.687,476	3	280.690,479 429.680,343	27.286
3	280.690,479 429.680,343	4	280.700,765 429.676,043	11.149
4	280.700,765 429.676,043	5	280.748,016 429.656,291	51.213

Punct început	X / Y	Punct sfârșit	X / Y	Lungime segment (** (m)
5	280.748,016 429.656,291	6	280.759,758 429.669,002	17.304
6	280.759,758 429.669,002	1	280.778,079 429.704,486	39.935

** Lungimile segmentelor sunt determinate în planul de proiecție Stereo 70 și sunt rotunjite la 1 milimetru.

*** Distanța dintre puncte este formată din segmente cumulate ce sunt mai mici decât valoarea 1 milimetru.

**DATE DESPRE IMOBILUL NR. 12291**

Oficiul de Cadastru și Publicitate Imobiliară CARAS-SEVERIN
Biroul de Cadastru și Publicitate Imobiliară Caransebes

A. Partea I. Descrierea imobilului

Nr. CF vechi: 576, 813, 803, 864, 798-
Petroșnița

Nr. topografic: PARTE DIN 3084/1, 3084/2,
3084/3, 3084/4, 3084/5, 3084/6

TEREN Extravilan

Adresa: Jud. Caraș-Severin

Nr. Crt	Nr cadastral Nr. topografic	Suprafața* (mp)	Observații / Referințe
A1		9.312	Sector cadastral: 11 Teren neimprejmuit;

B. Partea II. Proprietari și acte

Inscrieri privitoare la dreptul de proprietate și alte drepturi reale		Referințe
/		
Act Administrativ nr. 1776, din 13/05/2024 emis de PRIMĂRIA COMUNEI BUCOȘNIȚA;		
B1	Inscrierea posesiei, drept de PROPRIETATE, dobandit prin Lege, cota actuala 1/1 1) NEIDENTIFICAT NEIDENTIFICAT	A1
Act Normativ nr. 7, din 13/03/1996 emis de PARLAMENTUL ROMÂNIEI;		
B2	SE NOTEAZĂ MENȚIUNEA DE PROPRIETAR NEIDENTIFICAT	A1

C. Partea III. SARCINI .

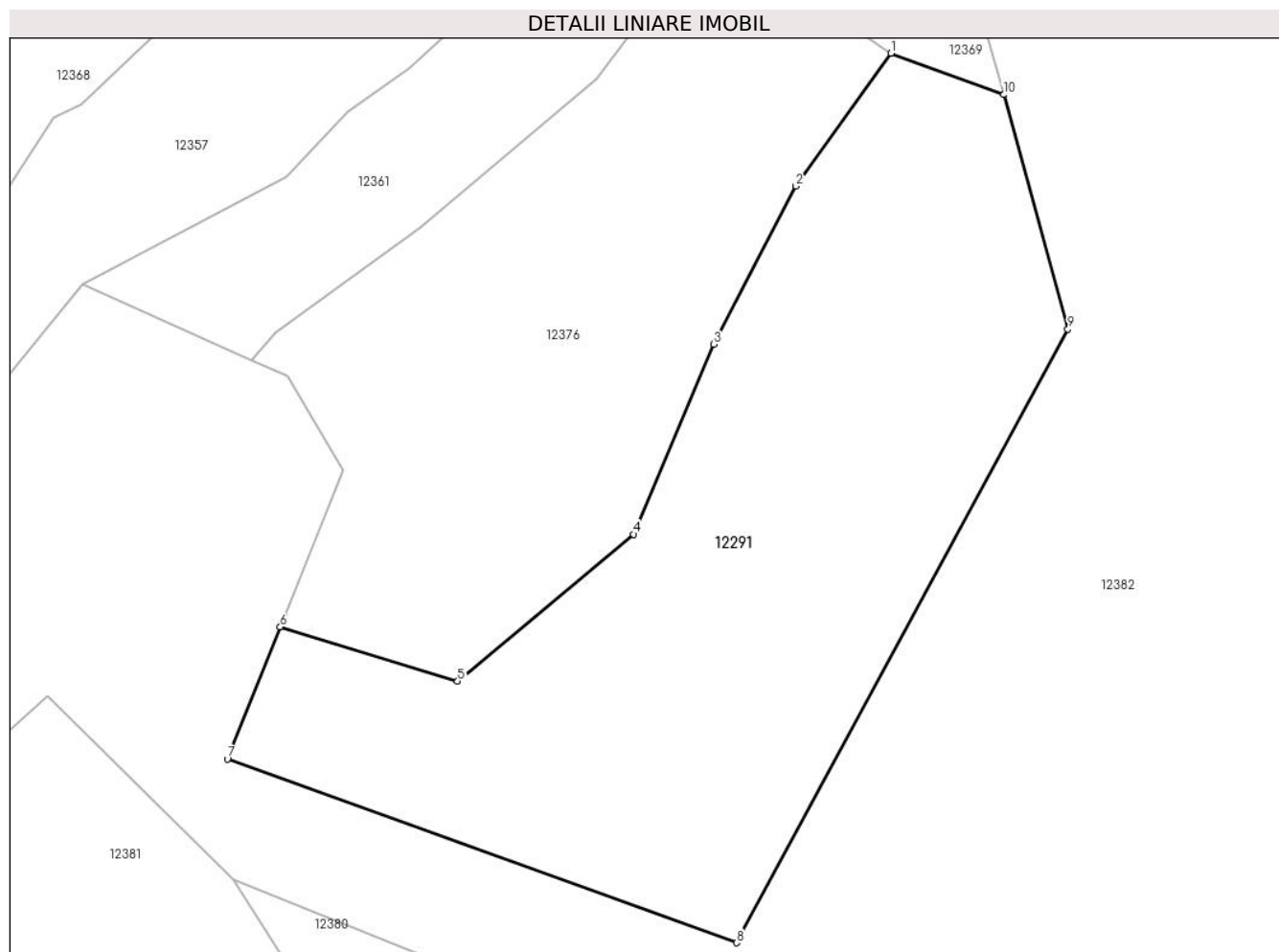
Inscrieri privind dezmembramintele dreptului de proprietate, drepturi reale de garanție și sarcini	Referințe
NU SUNT	

Anexa Nr. 1 La Partea I

Teren

Nr cadastral	Suprafața (mp)*	Observații / Referințe
	9.312	

* Suprafața este determinată în planul de proiecție Stereo 70.



Date referitoare la teren

Crt	Categorie folosință	Intravilan	Suprafața (mp)	Tarla	Parcelă	Nr. topo	Observații / Referințe
1	padure	NU	9.312	-	-	PARTE DIN 3084/1, 3084/2, 3084/3, 3084/4, 3084/5, 3084/6	Pășune în Fața Priporului și Dealu Părului

Lungime Segmente

1) Valorile lungimilor segmentelor sunt obținute din proiecție în plan.

Punct început	X / Y	Punct sfârșit	X / Y	Lungime segment (** (m)
1	281.366,743 429.713,148	2	281.349,749 429.689,522	29.103
2	281.349,749 429.689,522	3	281.335,13 429.661,372	31.72

Punct început	X / Y	Punct sfârșit	X / Y	Lungime segment (** (m)
3	281.335,13 429.661,372	4	281.320,926 429.627,584	36.652
4	281.320,926 429.627,584	5	281.289,6 429.601,46	40.789
5	281.289,6 429.601,46	6	281.258,021 429.611,097	33.017
6	281.258,021 429.611,097	7	281.248,615 429.587,627	25.285
7	281.248,615 429.587,627	8	281.339,229 429.554,93	96.333
8	281.339,229 429.554,93	9	281.398,232 429.664,064	124.063
9	281.398,232 429.664,064	10	281.386,764 429.705,779	43.263
10	281.386,764 429.705,779	1	281.366,743 429.713,148	21.334

** Lungimile segmentelor sunt determinate în planul de proiecție Stereo 70 și sunt rotunjite la 1 milimetru.

*** Distanța dintre puncte este formată din segmente cumulate ce sunt mai mici decât valoarea 1 milimetru.

**DATE DESPRE IMOBILUL NR. 12292**

Oficiul de Cadastru și Publicitate Imobiliară CARAS-SEVERIN
Biroul de Cadastru și Publicitate Imobiliară Caransebes

A. Partea I. Descrierea imobilului

Nr. CF vechi:576, 813, 803, 864, 798-
Petroșnița

Nr. topografic:PARTE DIN 3084/1, 3084/2,
3084/3, 3084/4, 3084/5, 3084/6

TEREN Extravilan

Adresa: Jud. Caraș-Severin

Nr. Crt	Nr cadastral Nr. topografic	Suprafața* (mp)	Observații / Referințe
A1		27.101	Sector cadastral:11 Teren neimprejmit;

B. Partea II. Proprietari și acte

Inscrieri privitoare la dreptul de proprietate și alte drepturi reale		Referințe
/		
Act Administrativ nr. 1776, din 13/05/2024 emis de PRIMĂRIA COMUNEI BUCOȘNIȚA;		
B1	Inscrierea posesiei, drept de PROPRIETATE, dobandit prin Lege, cota actuala 1/1 1) NEIDENTIFICAT NEIDENTIFICAT	A1
Act Normativ nr. 7, din 13/03/1996 emis de PARLAMENTUL ROMÂNIEI;		
B2	SE NOTEAZĂ MENȚIUNEA DE PROPRIETAR NEIDENTIFICAT	A1

C. Partea III. SARCINI .

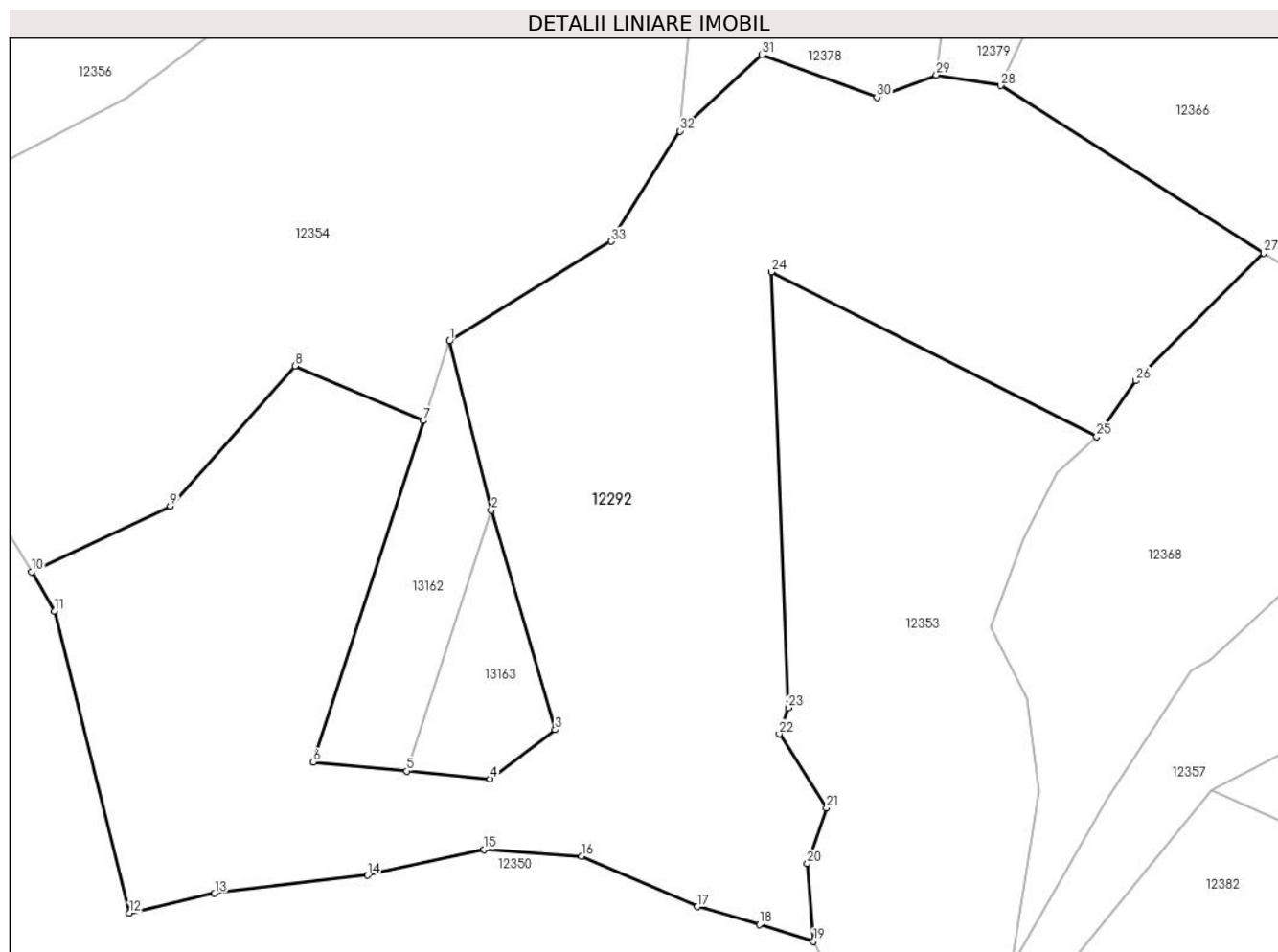
Inscrieri privind dezmembramintele dreptului de proprietate, drepturi reale de garanție și sarcini	Referințe
NU SUNT	

Anexa Nr. 1 La Partea I

Teren

Nr cadastral	Suprafața (mp)*	Observații / Referințe
	27.101	

* Suprafața este determinată în planul de proiecție Stereo 70.



Date referitoare la teren

Crt	Categorie folosință	Intravilan	Suprafața (mp)	Tarla	Parcelă	Nr. topo	Observații / Referințe
1	padure	NU	27.101	-	-	PARTE DIN 3084/1, 3084/2, 3084/3, 3084/4, 3084/5, 3084/6	Pădure în Fața Priporului și Dealul Părului

Lungime Segmente

1) Valorile lungimilor segmentelor sunt obținute din proiecție în plan.

Punct început	X / Y	Punct sfârșit	X / Y	Lungime segment (** (m)
1	281.034,955 429.782,692	2	281.045,219 429.740,952	42.983
3	281.061,024 429.686,924	4	281.044,945 429.674,827	20.121

Punct început	X / Y	Punct sfârșit	X / Y	Lungime segment (** (m)
2	281.045,219 429.740,952	3	281.061,024 429.686,924	56.292
4	281.044,945 429.674,827	5	281.024,442 429.676,784	20.596

Punct început	X / Y	Punct sfârșit	X / Y	Lungime segment (** (m))
5	281.024,442 429.676,784	6	281.001,376 429.678,986	23.171
7	281.028,611 429.763,1	8	280.996,829 429.776,526	34.501
9	280.966,114 429.742,058	10	280.931,942 429.725,871	37.812
11	280.937,643 429.716,181	12	280.956,074 429.641,771	76.659
13	280.977,026 429.646,639	14	281.014,767 429.651,101	38.004
15	281.043,475 429.657,445	16	281.067,481 429.655,778	24.064
17	281.096,023 429.643,397	18	281.111,383 429.638,943	15.993
19	281.124,633 429.634,872	20	281.123,119 429.653,933	19.121
21	281.127,899 429.667,692	22	281.116,198 429.685,927	21.666
23	281.118,488 429.692,349	24	281.114,298 429.799,712	107.445
25	281.194,457 429.759,163	26	281.204,154 429.772,899	16.814
27	281.235,624 429.804,343	28	281.170,787 429.845,613	76.857
29	281.154,939 429.848,226	30	281.140,278 429.842,677	15.676
31	281.111,897 429.853,167	32	281.091,757 429.834,417	27.517
33	281.074,798 429.807,216	1	281.034,955 429.782,692	46.786

Punct început	X / Y	Punct sfârșit	X / Y	Lungime segment (** (m))
6	281.001,376 429.678,986	7	281.028,611 429.763,1	88.413
8	280.996,829 429.776,526	9	280.966,114 429.742,058	46.168
10	280.931,942 429.725,871	11	280.937,643 429.716,181	11.243
12	280.956,074 429.641,771	13	280.977,026 429.646,639	21.51
14	281.014,767 429.651,101	15	281.043,475 429.657,445	29.401
16	281.067,481 429.655,778	17	281.096,023 429.643,397	31.112
18	281.111,383 429.638,943	19	281.124,633 429.634,872	13.861
20	281.123,119 429.653,933	21	281.127,899 429.667,692	14.566
22	281.116,198 429.685,927	23	281.118,488 429.692,349	6.818
24	281.114,298 429.799,712	25	281.194,457 429.759,163	89.831
26	281.204,154 429.772,899	27	281.235,624 429.804,343	44.487
28	281.170,787 429.845,613	29	281.154,939 429.848,226	16.062
30	281.140,278 429.842,677	31	281.111,897 429.853,167	30.258
32	281.091,757 429.834,417	33	281.074,798 429.807,216	32.055

** Lungimile segmentelor sunt determinate în planul de proiecție Stereo 70 și sunt rotunjite la 1 milimetru.

*** Distanța dintre puncte este formată din segmente cumulate ce sunt mai mici decât valoarea 1 milimetru.

**DATE DESPRE IMOBILUL NR. 12293**

Oficiul de Cadastru și Publicitate Imobiliară CARAS-SEVERIN
Biroul de Cadastru și Publicitate Imobiliară Caransebes

A. Partea I. Descrierea imobilului

TEREN Extravilan

Nr. CF vechi:340, 174- PETROȘNIȚA
Nr. topografic:PARTE DIN 3120, 3122

Adresa: Jud. Caraș-Severin

Nr. Crt	Nr cadastral Nr. topografic	Suprafața* (mp)	Observații / Referințe
A1		13.667	Sector cadastral:11 Teren neimprejmit; 31305

B. Partea II. Proprietari și acte

Inscrieri privitoare la dreptul de proprietate și alte drepturi reale	Referințe
/	
Act Administrativ nr. 1776, din 13/05/2024 emis de PRIMĂRIA COMUNEI BUCOȘNIȚA;	
B1	Inscrierea posesiei, drept de PROPRIETATE, dobandit prin Lege, cota actuala 1/1
	1) NEIDENTIFICAT NEIDENTIFICAT
Act Normativ nr. 7, din 13/03/1996 emis de PARLAMENTUL ROMÂNIEI;	
B2	SE NOTEAZĂ MENȚIUNEA DE PROPRIETAR NEIDENTIFICAT

C. Partea III. SARCINI .

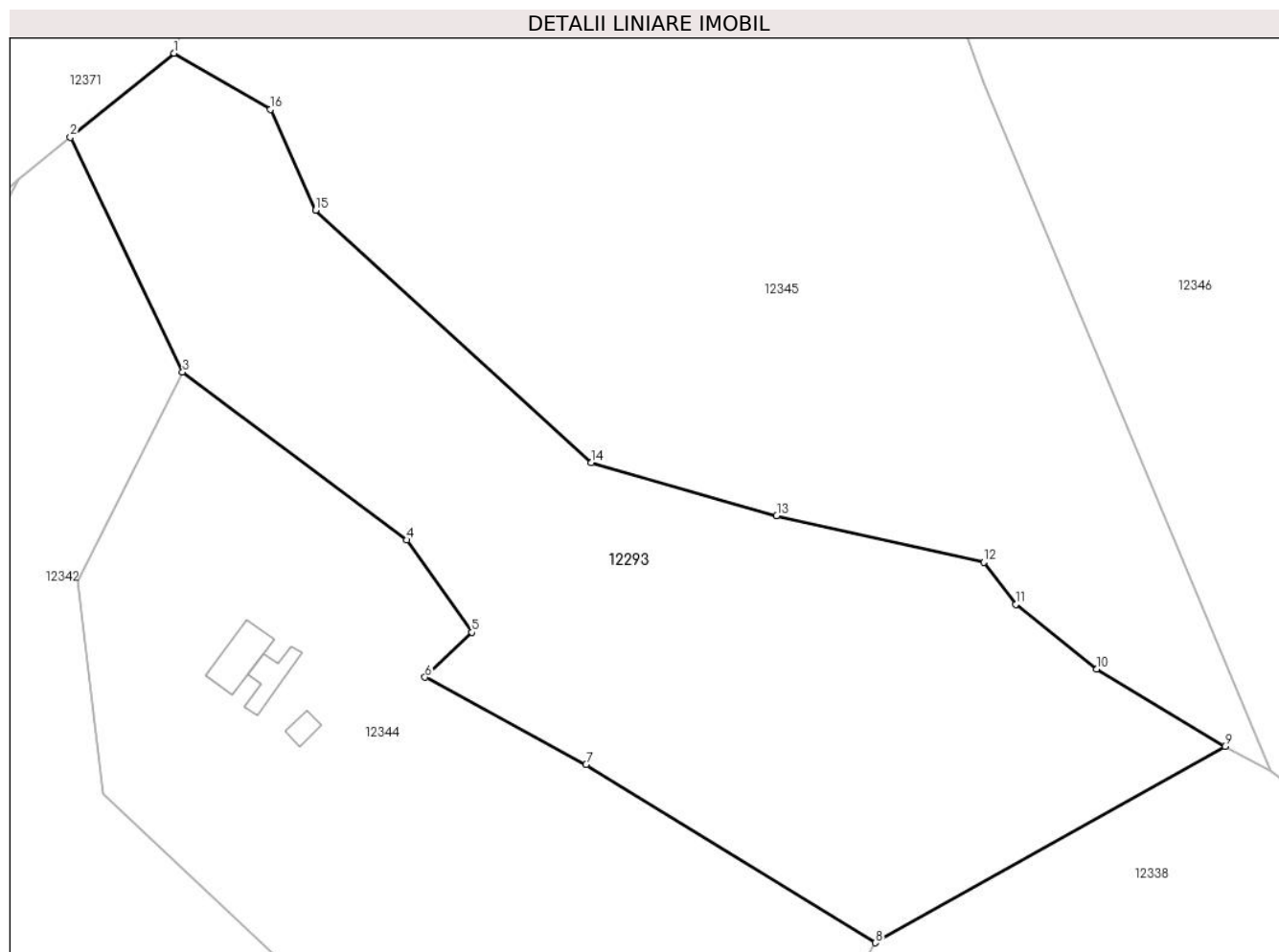
Inscrieri privind dezmembramintele dreptului de proprietate, drepturi reale de garanție și sarcini	Referințe
NU SUNT	

Anexa Nr. 1 La Partea I

Teren

Nr cadastral	Suprafața (mp)*	Observații / Referințe
	13.667	31305

* Suprafața este determinată în planul de proiecție Stereo 70.



Date referitoare la teren

Crt	Categorie folosință	Intravilan	Suprafața (mp)	Tarla	Parcelă	Nr. topo	Observații / Referințe
1	pașune	NU	13.667	-	-	PARTE DIN 3120, 3122	PĂȘUNE ÎN FATA PRIPORULUI

Lungime Segmente

1) Valorile lungimilor segmentelor sunt obținute din proiecție în plan.

Punct început	X / Y	Punct sfârșit	X / Y	Lungime segment (** (m)
1	280.506,779 429.595,082	2	280.485,177 429.577,596	27.792
2	280.485,177 429.577,596	3	280.508,533 429.528,753	54.14
3	280.508,533 429.528,753	4	280.555,201 429.493,835	58.285
4	280.555,201 429.493,835	5	280.568,749 429.474,634	23.5
5	280.568,749 429.474,634	6	280.558,987 429.465,293	13.511

Punct început	X / Y	Punct sfârșit	X / Y	Lungime segment (** (m)
6	280.558,987 429.465,293	7	280.592,5 429.447,129	38.119
7	280.592,5 429.447,129	8	280.652,748 429.410,077	70.73
8	280.652,748 429.410,077	9	280.725,458 429.450,914	83.393
9	280.725,458 429.450,914	10	280.698,825 429.466,981	31.104
10	280.698,825 429.466,981	11	280.681,915 429.480,466	21.629
11	280.681,915 429.480,466	12	280.675,24 429.489,205	10.997
12	280.675,24 429.489,205	13	280.632,155 429.498,933	44.17
13	280.632,155 429.498,933	14	280.593,577 429.509,932	40.115
14	280.593,577 429.509,932	15	280.536,248 429.562,451	77.749
15	280.536,248 429.562,451	16	280.526,819 429.583,401	22.974
16	280.526,819 429.583,401	1	280.506,779 429.595,082	23.196

** Lungimile segmentelor sunt determinate în planul de proiecție Stereo 70 și sunt rotunjite la 1 milimetru.

*** Distanța dintre puncte este formată din segmente cumulate ce sunt mai mici decât valoarea 1 milimetru.

**DATE DESPRE IMOBILUL NR. 12294**

Oficiul de Cadastru și Publicitate Imobiliară CARAS-SEVERIN
Biroul de Cadastru și Publicitate Imobiliară Caransebes

A. Partea I. Descrierea imobilului

Nr. CF vechi:576-Petroșnița
Nr. topografic:3212/3, 3212/6, 3212/7,
3212/9

TEREN Extravilan

Adresa: Jud. Caraș-Severin

Nr. Crt	Nr cadastral Nr. topografic	Suprafața* (mp)	Observații / Referințe
A1		185.362	Sector cadastral:11 Teren neimprejmuit;

B. Partea II. Proprietari și acte

Inscrieri privitoare la dreptul de proprietate și alte drepturi reale		Referințe
1 / 01/01/1900		
Act Notarial nr. -, din 01/01/1900 emis de -;		
B1	Intabulare, drept de PROPRIETATE, în baza CF vechi, dobandit prin Conventie, cota actuala 1/1, cota initiala 1/1 1) REGIMENTUL 13 ROMANO BANATEAN, CIF:999999999999	A1
/		
Act Normativ nr. 7, din 13/03/1996 emis de PARLAMENTUL ROMÂNIEI;		
B2	Se notează suprapunerea juridică a două acte de proprietate, și anume cartea funciara 576-Petrosnita și Hotararea de Guvern nr. 1705 din 29.11.2006, emisa de Guvernul Romaniei, pe suprafata de 2441 mp, UP 2, UA 60	A1

C. Partea III. SARCINI .

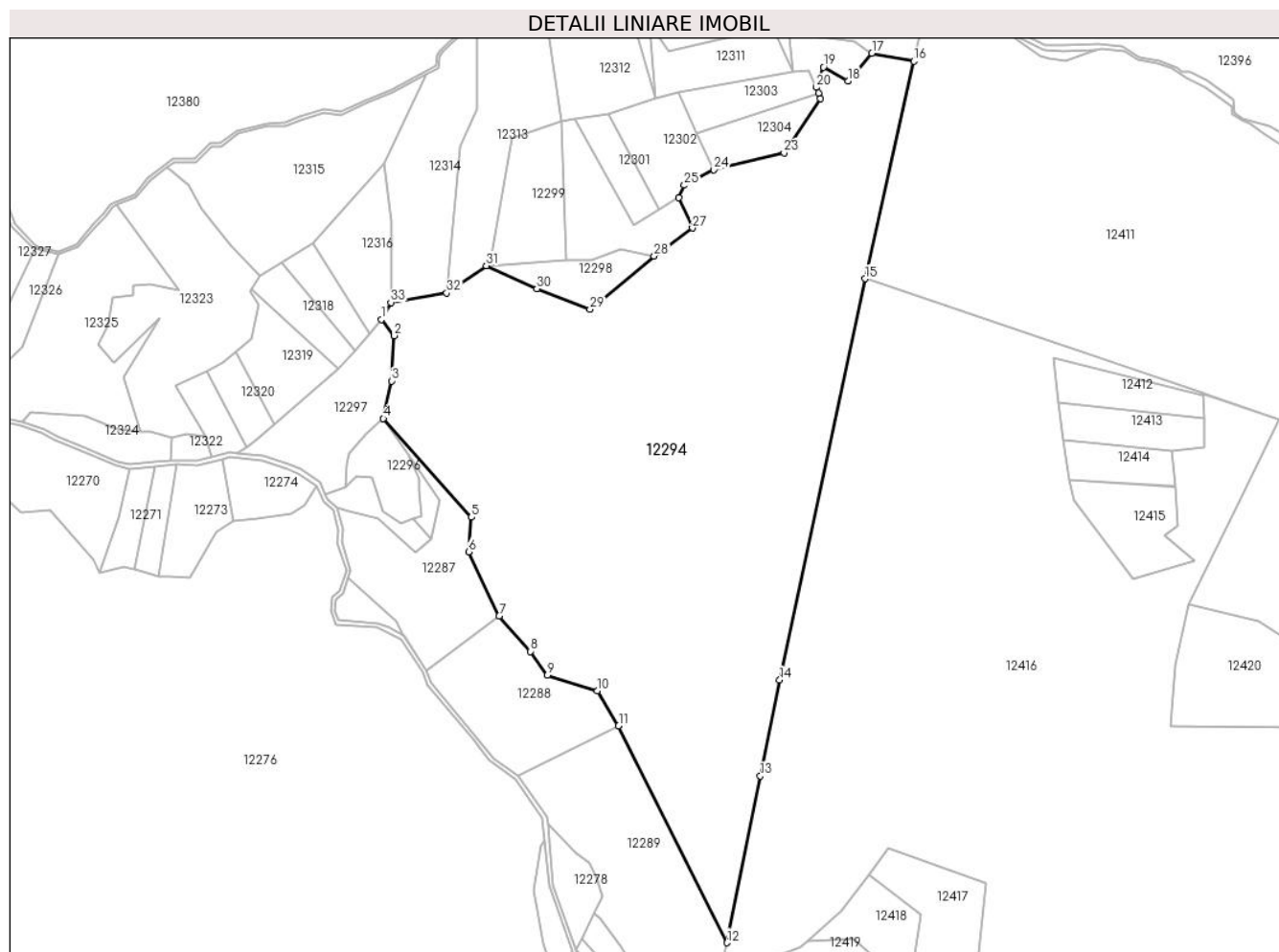
Inscrieri privind dezmembramintele dreptului de proprietate, drepturi reale de garanție și sarcini	Referințe
NU SUNT	

Anexa Nr. 1 La Partea I

Teren

Nr cadastral	Suprafața (mp)*	Observații / Referințe
	185.362	

* Suprafața este determinată în planul de proiecție Stereo 70.



Date referitoare la teren

Crt	Categorie folosință	Intravilan	Suprafața (mp)	Tarla	Parcelă	Nr. topo	Observații / Referințe
1	padure	NU	185.362	-	-	3212/3, 3212/6, 3212/7, 3212/9	Pădure în Miraia și Viru Moșului

Lungime Segmente

1) Valorile lungimilor segmentelor sunt obținute din proiecție în plan.

Punct început	X / Y	Punct sfârșit	X / Y	Lungime segment (** (m))
1	281.747,895 429.182,107	2	281.759,963 429.166,562	19.68
3	281.757,362 429.123,78	4	281.749,613 429.088,209	36.405
5	281.833,112 428.994,854	6	281.830,304 428.962,164	32.81
7	281.859,366 428.901,495	8	281.888,91 428.867,905	44.734

Punct început	X / Y	Punct sfârșit	X / Y	Lungime segment (** (m))
2	281.759,963 429.166,562	3	281.757,362 429.123,78	42.861
4	281.749,613 429.088,209	5	281.833,112 428.994,854	125.249
6	281.830,304 428.962,164	7	281.859,366 428.901,495	67.271
8	281.888,91 428.867,905	9	281.904,874 428.845,406	27.587

Punct început	X / Y	Punct sfârșit	X / Y	Lungime segment (** (m)
9	281.904,874 428.845,406	10	281.952,102 428.830,511	49.521
11	281.972,366 428.797,458	12	282.074,994 428.592,2	229.485
13	282.106,621 428.749,888	14	282.124,837 428.840,708	92.629
15	282.205,743 429.220,515	16	282.251,867 429.426,265	210.857
17	282.212,279 429.433,86	18	282.189,497 429.407,719	34.675
19	282.166,203 429.420,639	20	282.159,753 429.401,5	20.197
21	282.161,607 429.396,257	22	282.163,2 429.390,801	5.684
23	282.129,057 429.339,421	24	282.062,607 429.323,619	68.303
25	282.034,623 429.308,956	26	282.029,381 429.297,275	12.803
27	282.042,235 429.268,489	28	282.006,036 429.241,972	44.872
29	281.945,352 429.191,593	30	281.895,034 429.210,925	53.904
31	281.847,11 429.232,888	32	281.809,633 429.207,008	45.544
33	281.756,755 429.198,108	1	281.747,895 429.182,107	18.29

Punct început	X / Y	Punct sfârșit	X / Y	Lungime segment (** (m)
10	281.952,102 428.830,511	11	281.972,366 428.797,458	38.77
12	282.074,994 428.592,2	13	282.106,621 428.749,888	160.828
14	282.124,837 428.840,708	15	282.205,743 429.220,515	388.329
16	282.251,867 429.426,265	17	282.212,279 429.433,86	40.31
18	282.189,497 429.407,719	19	282.166,203 429.420,639	26.637
20	282.159,753 429.401,5	21	282.161,607 429.396,257	5.561
22	282.163,2 429.390,801	23	282.129,057 429.339,421	61.69
24	282.062,607 429.323,619	25	282.034,623 429.308,956	31.593
26	282.029,381 429.297,275	27	282.042,235 429.268,489	31.526
28	282.006,036 429.241,972	29	281.945,352 429.191,593	78.871
30	281.895,034 429.210,925	31	281.847,11 429.232,888	52.717
32	281.809,633 429.207,008	33	281.756,755 429.198,108	53.622

** Lungimile segmentelor sunt determinate în planul de proiecție Stereo 70 și sunt rotunjite la 1 milimetru.

*** Distanța dintre puncte este formată din segmente cumulate ce sunt mai mici decât valoarea 1 milimetru.

**DATE DESPRE IMOBILUL NR. 12295**

Oficiul de Cadastru și Publicitate Imobiliară CARAS-SEVERIN
Biroul de Cadastru și Publicitate Imobiliară Caransebes

A. Partea I. Descrierea imobilului

TEREN Extravilan

Nr. CF vechi:388-Petroșnița

Nr. topografic:3178/2

Adresa: Jud. Caraș-Severin

Nr. Crt	Nr cadastral Nr. topografic	Suprafața* (mp)	Observații / Referințe
A1		2.079	Sector cadastral:11 Teren neimprejmuit;

B. Partea II. Proprietari și acte

Inscrieri privitoare la dreptul de proprietate și alte drepturi reale		Referințe
/		
Act Administrativ nr. 1776, din 13/05/2024 emis de PRIMĂRIA COMUNEI BUCOȘNIȚA;		
B1	Inscrierea posesiei, drept de PROPRIETATE, dobandit prin Lege, cota actuala 1/1 1) NEIDENTIFICAT NEIDENTIFICAT	A1
Act Normativ nr. 7, din 13/03/1996 emis de PARLAMENTUL ROMÂNIEI;		
B2	SE NOTEAZĂ MENȚIUNEA DE PROPRIETAR NEIDENTIFICAT	A1

C. Partea III. SARCINI .

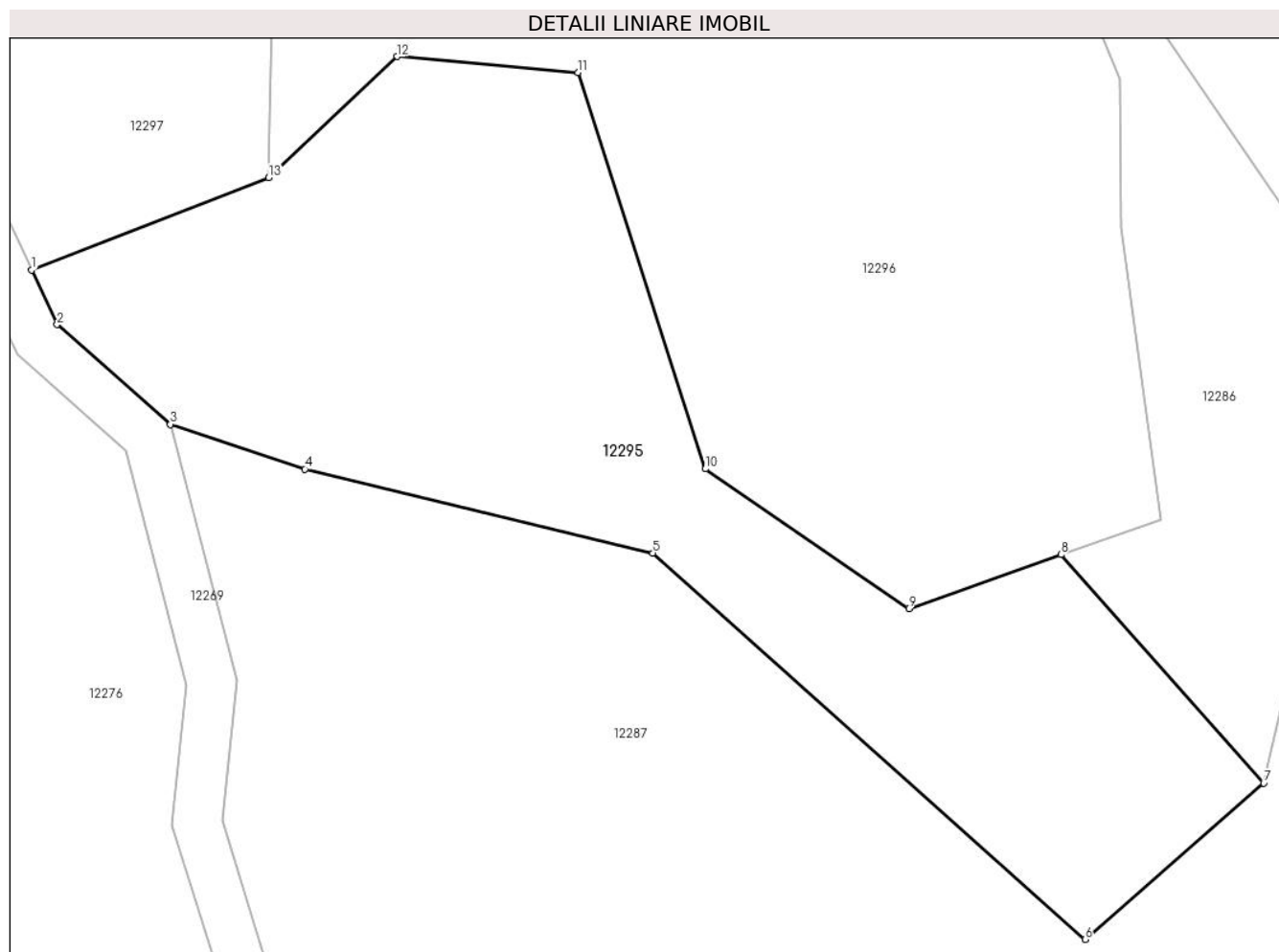
Inscrieri privind dezmembramintele dreptului de proprietate, drepturi reale de garanție și sarcini	Referințe
NU SUNT	

Anexa Nr. 1 La Partea I

Teren

Nr cadastral	Suprafața (mp)*	Observații / Referințe
	2.079	

* Suprafața este determinată în planul de proiecție Stereo 70.



Date referitoare la teren

Crt	Categorie folosință	Intra vilan	Suprafața (mp)	Tarla	Parcelă	Nr. topo	Observații / Referințe
1	pașune	NU	2.079	-	-	3178/2	Pășune în Miraia și Viru Moșului

Lungime Segmente

1) Valorile lungimilor segmentelor sunt obținute din proiecție în plan.

Punct început	X / Y	Punct sfârșit	X / Y	Lungime segment (** (m)
1	281.694,668 429.016,2	2	281.696,745 429.011,781	4.883
2	281.696,745 429.011,781	3	281.705,91 429.003,689	12.226
3	281.705,91 429.003,689	4	281.716,824 429.000,072	11.498
4	281.716,824 429.000,072	5	281.745,035 428.993,263	29.021
5	281.745,035 428.993,263	6	281.780,089 428.961,955	47.0

Punct început	X / Y	Punct sfârșit	X / Y	Lungime segment (** (m)
6	281.780,089 428.961,955	7	281.794,579 428.974,613	19.24
7	281.794,579 428.974,613	8	281.778,132 428.993,134	24.77
8	281.778,132 428.993,134	9	281.765,8 428.988,772	13.081
9	281.765,8 428.988,772	10	281.749,303 429.000,085	20.003
10	281.749,303 429.000,085	11	281.738,973 429.032,192	33.728
11	281.738,973 429.032,192	12	281.724,319 429.033,498	14.712
12	281.724,319 429.033,498	13	281.713,88 429.023,687	14.326
13	281.713,88 429.023,687	1	281.694,668 429.016,2	20.619

** Lungimile segmentelor sunt determinate în planul de proiecție Stereo 70 și sunt rotunjite la 1 milimetru.

*** Distanța dintre puncte este formată din segmente cumulate ce sunt mai mici decât valoarea 1 milimetru.

**DATE DESPRE IMOBILUL NR. 12296**

Oficiul de Cadastru și Publicitate Imobiliară CARAS-SEVERIN
Biroul de Cadastru și Publicitate Imobiliară Caransebes

A. Partea I. Descrierea imobilului

TEREN Extravilan

Nr. CF vechi:8-Petroșnița
Nr. topografic:3179

Adresa: Jud. Caraș-Severin

Nr. Crt	Nr cadastral Nr. topografic	Suprafața* (mp)	Observații / Referințe
A1		Din acte: 4.444 Masurata: 3.959	Sector cadastral:11 Teren neimprejmuit;

B. Partea II. Proprietari și acte

Inscrieri privitoare la dreptul de proprietate și alte drepturi reale	Referințe	
1 / 01/01/1900		
Act Notarial nr. 0, din 01/01/1900 emis de -;		
B1	Intabulare, drept de PROPRIETATE, dobandit prin Conventie, cota actuala 2/8 1) MURARIU MARIA	A1
B2	Intabulare, drept de PROPRIETATE, dobandit prin Conventie, cota actuala 2/8 1) LINU ACHIM	A1
708 / 03/05/1972		
Act Notarial nr. 88, din 01/01/1962 emis de NOTARIATUL DE STAT LOCAL CARANSEBEȘ;		
B3	Intabulare, drept de PROPRIETATE, dobandit prin Succesiune, cota actuala 4/8 1) LINU MIHAI 2) LINU DIMITRIE 3) LINU GHEORGHE 4) LINU ION	A1

C. Partea III. SARCINI .

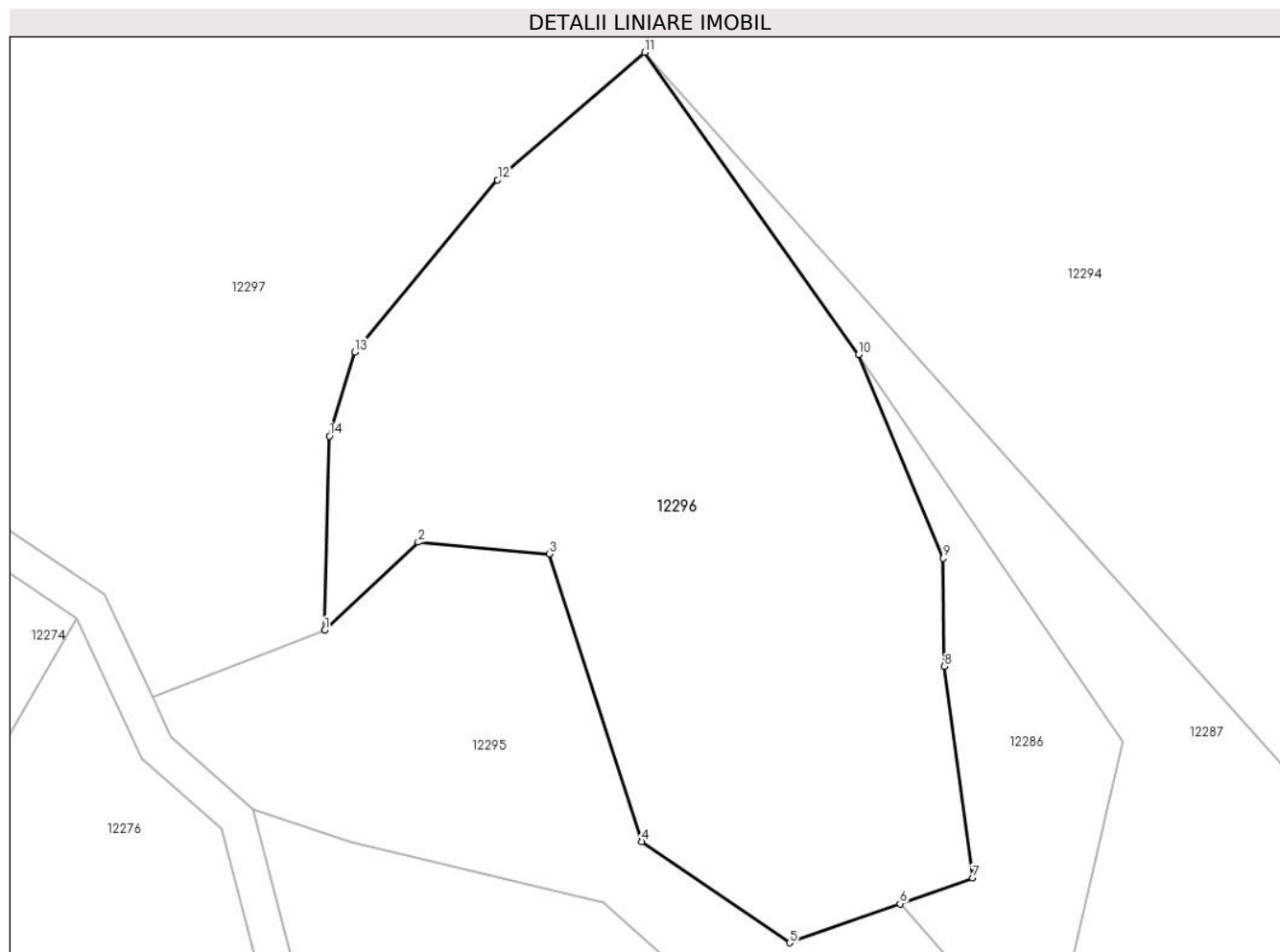
Inscrieri privind dezmembramintele dreptului de proprietate, drepturi reale de garanție și sarcini	Referințe
NU SUNT	

Anexa Nr. 1 La Partea I

Teren

Nr cadastral	Suprafața (mp)*	Observații / Referințe
	Din acte: 4.444 Masurata: 3.959	

* Suprafața este determinată în planul de proiecție Stereo 70.



Date referitoare la teren

Crt	Categorie folosință	Intravilan	Suprafața (mp)	Tarla	Parcelă	Nr. topo	Observații / Referințe
1	pașune	NU	3.959	-	-	3179	Pășune în Miraia și Viru Moșului

Lungime Segmente

1) Valorile lungimilor segmentelor sunt obținute din proiecție în plan.

Punct început	X / Y	Punct sfârșit	X / Y	Lungime segment (** (m)
1	281.713,88 429.023,687	2	281.724,319 429.033,498	14.326
2	281.724,319 429.033,498	3	281.738,973 429.032,192	14.712
3	281.738,973 429.032,192	4	281.749,303 429.000,085	33.728
4	281.749,303 429.000,085	5	281.765,8 428.988,772	20.003
5	281.765,8 428.988,772	6	281.778,132 428.993,134	13.081

Punct început	X / Y	Punct sfârșit	X / Y	Lungime segment (** (m)
6	281.778,132 428.993,134	7	281.786,23 428.995,998	8.59
7	281.786,23 428.995,998	8	281.783,056 429.019,622	23.836
8	281.783,056 429.019,622	9	281.782,962 429.031,704	12.082
9	281.782,962 429.031,704	10	281.773,515 429.054,448	24.628
10	281.773,515 429.054,448	11	281.749,613 429.088,209	41.366
11	281.749,613 429.088,209	12	281.733,181 429.073,963	21.748
12	281.733,181 429.073,963	13	281.717,231 429.054,749	24.972
13	281.717,231 429.054,749	14	281.714,382 429.045,355	9.817
14	281.714,382 429.045,355	1	281.713,88 429.023,687	21.674

** Lungimile segmentelor sunt determinate în planul de proiecție Stereo 70 și sunt rotunjite la 1 milimetru.

*** Distanța dintre puncte este formată din segmente cumulate ce sunt mai mici decât valoarea 1 milimetru.

**DATE DESPRE IMOBILUL NR. 12297**

Oficiul de Cadastru și Publicitate Imobiliară CARAS-SEVERIN
Biroul de Cadastru și Publicitate Imobiliară Caransebes

A. Partea I. Descrierea imobilului

TEREN Extravilan

Nr. CF vechi:975, 792-Petroșnița
Nr. topografic:3180/1, 3182/2

Adresa: Jud. Caraș-Severin

Nr. Crt	Nr cadastral Nr. topografic	Suprafața* (mp)	Observații / Referințe
A1		9.795	Sector cadastral:11 Teren neimprejmuit;

B. Partea II. Proprietari și acte

Inscrieri privitoare la dreptul de proprietate și alte drepturi reale		Referințe
/		
Act Administrativ nr. 1776, din 13/05/2024 emis de PRIMĂRIA COMUNEI BUCOȘNIȚA;		
B1	Inscrierea posesiei, drept de PROPRIETATE, dobandit prin Lege, cota actuala 1/1 1) NEIDENTIFICAT NEIDENTIFICAT	A1
Act Normativ nr. 7, din 13/03/1996 emis de PARLAMENTUL ROMÂNIEI;		
B2	SE NOTEAZĂ MENȚIUNEA DE PROPRIETAR NEIDENTIFICAT	A1

C. Partea III. SARCINI .

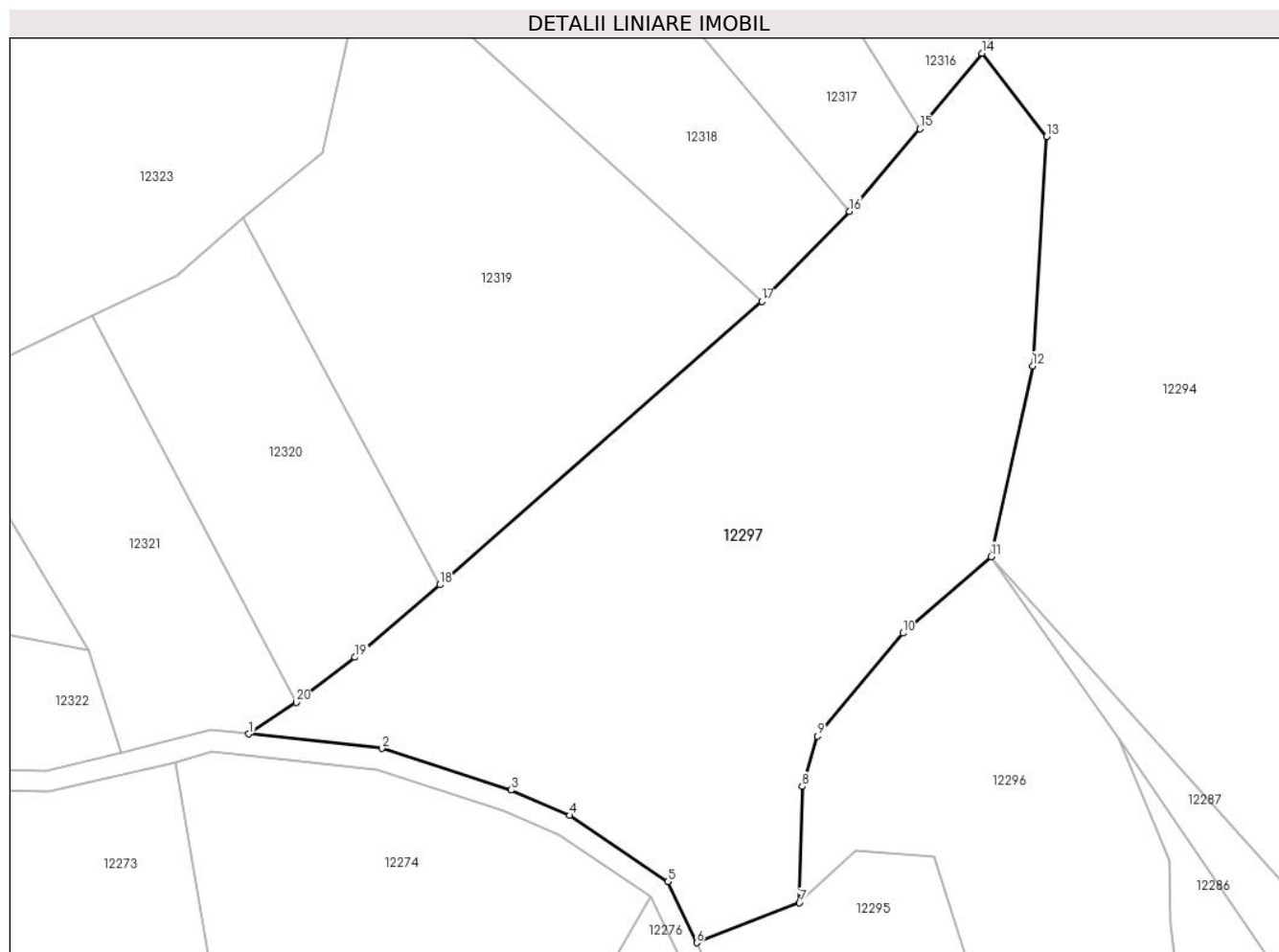
Inscrieri privind dezmembramintele dreptului de proprietate, drepturi reale de garanție și sarcini	Referințe
NU SUNT	

Anexa Nr. 1 La Partea I

Teren

Nr cadastral	Suprafața (mp)*	Observații / Referințe
	9.795	

* Suprafața este determinată în planul de proiecție Stereo 70.



Date referitoare la teren

Crt	Categorie folosință	Intravilan	Suprafața (mp)	Tarla	Parcelă	Nr. topo	Observații / Referințe
1	pașune	NU	9.795	-	-	3180/1, 3182/2	Pășune în Miraia și Viru Moșului

Lungime Segmente

1) Valorile lungimilor segmentelor sunt obținute din proiecție în plan.

Punct început	X / Y	Punct sfârșit	X / Y	Lungime segment (** (m)
1	281.611,097 429.055,142	2	281.635,921 429.052,451	24.969
2	281.635,921 429.052,451	3	281.660,059 429.044,672	25.361
3	281.660,059 429.044,672	4	281.671,006 429.039,959	11.918
4	281.671,006 429.039,959	5	281.689,296 429.027,63	22.057
5	281.689,296 429.027,63	6	281.694,668 429.016,2	12.629

Punct început	X / Y	Punct sfârșit	X / Y	Lungime segment (** (m)
6	281.694,668 429.016,2	7	281.713,88 429.023,687	20.619
7	281.713,88 429.023,687	8	281.714,382 429.045,355	21.674
8	281.714,382 429.045,355	9	281.717,231 429.054,749	9.817
9	281.717,231 429.054,749	10	281.733,181 429.073,963	24.972
10	281.733,181 429.073,963	11	281.749,613 429.088,209	21.748
11	281.749,613 429.088,209	12	281.757,362 429.123,78	36.405
12	281.757,362 429.123,78	13	281.759,963 429.166,562	42.861
13	281.759,963 429.166,562	14	281.747,895 429.182,107	19.68
14	281.747,895 429.182,107	15	281.736,329 429.168,003	18.24
15	281.736,329 429.168,003	16	281.723,202 429.152,607	20.233
16	281.723,202 429.152,607	17	281.706,814 429.135,822	23.459
17	281.706,814 429.135,822	18	281.646,758 429.082,954	80.011
18	281.646,758 429.082,954	19	281.630,908 429.069,451	20.822
19	281.630,908 429.069,451	20	281.619,945 429.061,02	13.83
20	281.619,945 429.061,02	1	281.611,097 429.055,142	10.623

** Lungimile segmentelor sunt determinate în planul de proiecție Stereo 70 și sunt rotunjite la 1 milimetru.

*** Distanța dintre puncte este formată din segmente cumulate ce sunt mai mici decât valoarea 1 milimetru.

**DATE DESPRE IMOBILUL NR. 12298**

Oficiul de Cadastru și Publicitate Imobiliară CARAS-SEVERIN
Biroul de Cadastru și Publicitate Imobiliară Caransebes

A. Partea I. Descrierea imobilului

TEREN Extravilan

Nr. CF vechi:716-Petroșnița
Nr. topografic:3195

Adresa: Jud. Caraș-Severin

Nr. Crt	Nr cadastral Nr. topografic	Suprafața* (mp)	Observații / Referințe
A1		4.059	Sector cadastral:11 Teren neimprejmuit;

B. Partea II. Proprietari și acte

Inscrieri privitoare la dreptul de proprietate și alte drepturi reale		Referințe
2746 / 19/09/1928		
Act Notarial nr. 0, din 27/07/1928 emis de -;		
B1	Intabulare, drept de PROPRIETATE, dobandit prin lesire Din Indiviziune, cota actuala 1/3 1) MIHUȚA SIMION, căs. cu Maia Carabaș, dom. în Bucoșnița	A1
3521 / 19/12/1929		
Act Notarial nr. 0, din 11/12/1929 emis de -;		
B2	Intabulare, drept de PROPRIETATE, dobandit prin Conventie, cota actuala 2/3 1) BOLOVAN SIMION, căs. cu Maria Bugariu, dom. în Petroșnița	A1

C. Partea III. SARCINI .

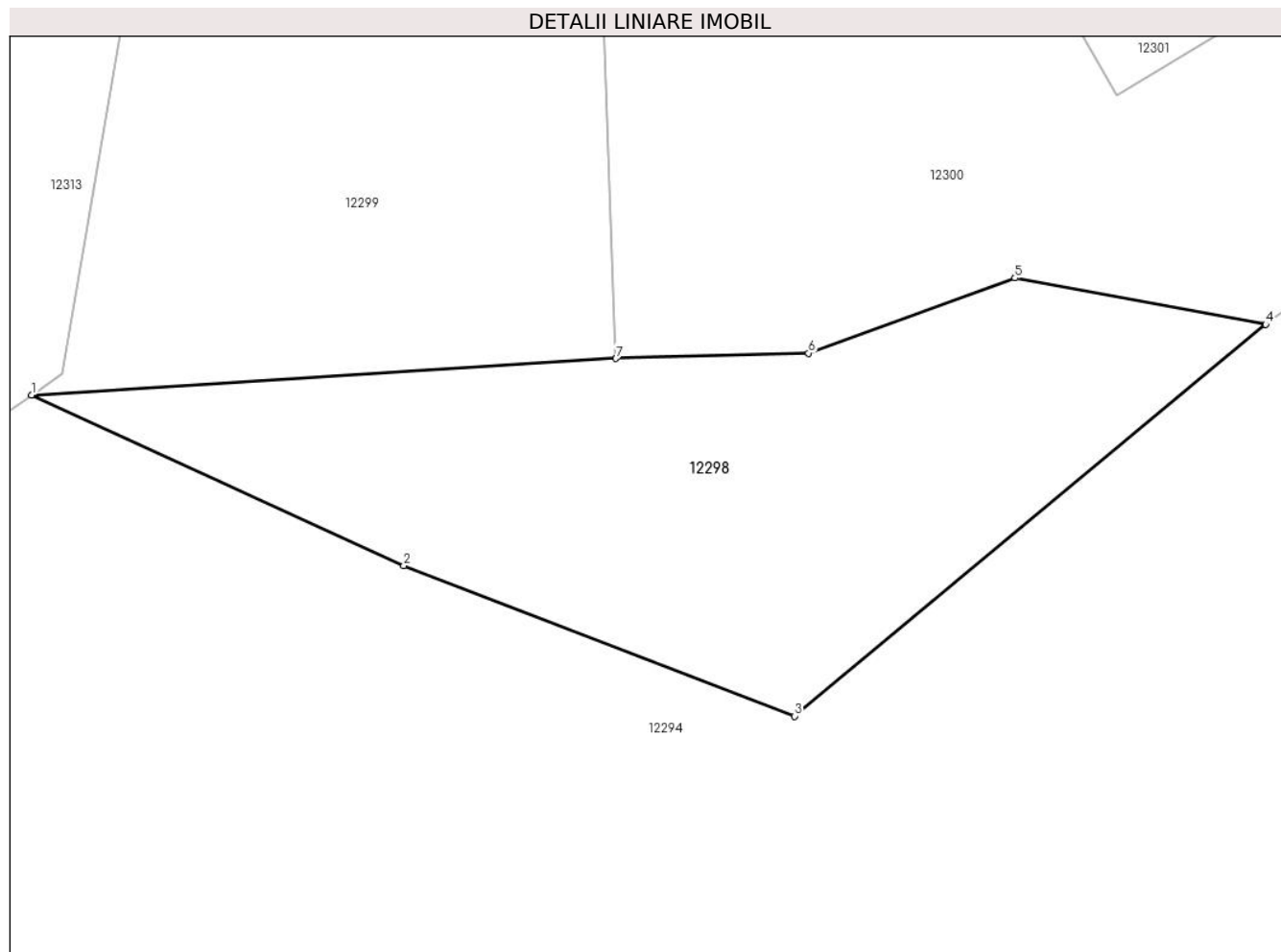
Inscrieri privind dezmembramintele dreptului de proprietate, drepturi reale de garanție și sarcini	Referințe
NU SUNT	

Anexa Nr. 1 La Partea I

Teren

Nr cadastral	Suprafața (mp)*	Observații / Referințe
	4.059	

* Suprafața este determinată în planul de proiecție Stereo 70.



Date referitoare la teren

Crt	Categorie folosință	Intravilan	Suprafața (mp)	Tarla	Parcelă	Nr. topo	Observații / Referințe
1	pașune	NU	4.059	-	-	3195	Pășune în Miraia și Viru Moșului

Lungime Segmente

1) Valorile lungimilor segmentelor sunt obținute din proiecție în plan.

Punct început	X / Y	Punct sfârșit	X / Y	Lungime segment (** (m)
1	281.847,11 429.232,888	2	281.895,034 429.210,925	52.717
2	281.895,034 429.210,925	3	281.945,352 429.191,593	53.904
3	281.945,352 429.191,593	4	282.006,036 429.241,972	78.871
4	282.006,036 429.241,972	5	281.973,747 429.247,943	32.836
5	281.973,747 429.247,943	6	281.947,169 429.238,284	28.279

Punct început	X / Y	Punct sfârșit	X / Y	Lungime segment (** (m)
6	281.947,169 429.238,284	7	281.922,347 429.237,597	24.832
7	281.922,347 429.237,597	1	281.847,11 429.232,888	75.384

** Lungimile segmentelor sunt determinate în planul de proiecție Stereo 70 și sunt rotunjite la 1 milimetru.

*** Distanța dintre puncte este formată din segmente cumulate ce sunt mai mici decât valoarea 1 milimetru.

**DATE DESPRE IMOBILUL NR. 12299**

Oficiul de Cadastru și Publicitate Imobiliară CARAS-SEVERIN
Biroul de Cadastru și Publicitate Imobiliară Caransebes

A. Partea I. Descrierea imobilului

TEREN Extravilan

Nr. CF vechi:328-Petroșnița
Nr. topografic:3194

Adresa: Jud. Caraș-Severin

Nr. Crt	Nr cadastral Nr. topografic	Suprafața* (mp)	Observații / Referințe
A1		7.374	Sector cadastral:11 Teren neimprejmuit;

B. Partea II. Proprietari și acte

Inscrieri privitoare la dreptul de proprietate și alte drepturi reale		Referințe
238 / 05/03/1948		
Act Notarial nr. 0, din 29/10/1934 emis de -;		
B1	Intabulare, drept de PROPRIETATEpărți egale, dobandit prin Conventie, cota actuala 2/4 1) GHERGUȚA IANĂȘ , fiul lui Ianăș, și soției sale 2) GHERGUȚA RUJIȚA , născ. Cărăbaș, fiica lui Ilie și a Crucitei, dom. în Petroșnița	A1
355 / 15/04/1966		
Act Notarial nr. 135, din 01/01/1966 emis de NOTARIATUL DE STAT AL RAIONULUI CARANSEBES;		
B2	Intabulare, drept de PROPRIETATE, dobandit prin Succesiune, cota actuala 2/4 1) GHERGUȚA RUJIȚA , născ. Cărăbaș, dom. în Petroșnița	A1

C. Partea III. SARCINI .

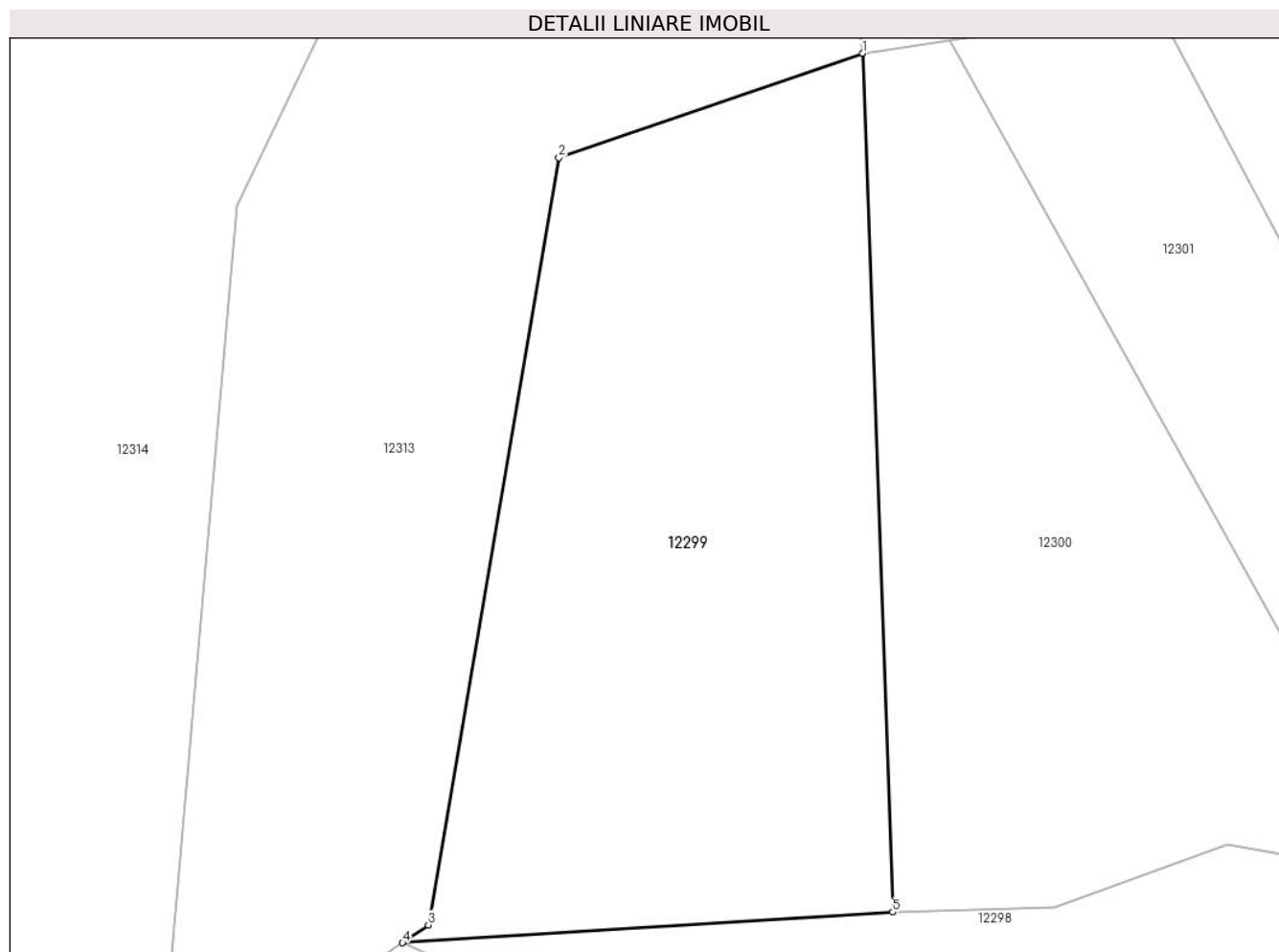
Inscrieri privind dezmembramintele dreptului de proprietate, drepturi reale de garanție și sarcini	Referințe
NU SUNT	

Anexa Nr. 1 La Partea I

Teren

Nr cadastral	Suprafața (mp)*	Observații / Referințe
	7.374	

* Suprafața este determinată în planul de proiecție Stereo 70.



Date referitoare la teren

Crt	Categorie folosință	Intravilan	Suprafața (mp)	Tarla	Parcelă	Nr. topo	Observații / Referințe
1	pașune	NU	7.374	-	-	3194	Pășune în Miraia și Viru Moșului

Lungime Segmente

1) Valorile lungimilor segmentelor sunt obținute din proiecție în plan.

Punct început	X / Y	Punct sfârșit	X / Y	Lungime segment (** (m)
1	281.917,685 429.369,33	2	281.871,084 429.353,282	49.287
2	281.871,084 429.353,282	3	281.851,071 429.235,623	119.349
3	281.851,071 429.235,623	4	281.847,11 429.232,888	4.813
4	281.847,11 429.232,888	5	281.922,347 429.237,597	75.384
5	281.922,347 429.237,597	1	281.917,685 429.369,33	131.815

**** Lungimile segmentelor sunt determinate în planul de proiecție Stereo 70 și sunt rotunjite la 1 milimetru.**

***** Distanța dintre puncte este formată din segmente cumulate ce sunt mai mici decât valoarea 1 milimetru.**

**DATE DESPRE IMOBILUL NR. 12300**

Oficiul de Cadastru și Publicitate Imobiliară CARAS-SEVERIN
Biroul de Cadastru și Publicitate Imobiliară Caransebes

A. Partea I. Descrierea imobilului

TEREN Extravilan

Nr. CF vechi:641-Petroșnița
Nr. topografic:3196

Adresa: Jud. Caraș-Severin

Nr. Crt	Nr cadastral Nr. topografic	Suprafața* (mp)	Observații / Referințe
A1	31429	7.679	Sector cadastral:11 Teren neimprejmuit;

B. Partea II. Proprietari și acte

Inscrieri privitoare la dreptul de proprietate și alte drepturi reale		Referințe
896 / 09/06/1943		
Contract De Donatie nr. 0, din 04/11/1111;		
B1	Intabulare, drept de PROPRIETATE, dobandit prin Conventie, cota actuala 1/2, cota initiala 1/2 1) BACILA PAVEL <i>OBSERVATII: (provenita din conversia CF 641-Petrosnita896)</i>	A1
4522 / 29/08/2003		
Contract De Donatie nr. 2935/2003, din 04/11/1111;		
B2	Intabulare, drept de PROPRIETATE, dobandit prin Conventie, cota actuala 1/2, cota initiala 1/2 1) BACILA MOISE <i>OBSERVATII: (provenita din conversia CF 641-Petrosnita896)</i>	A1

C. Partea III. SARCINI .

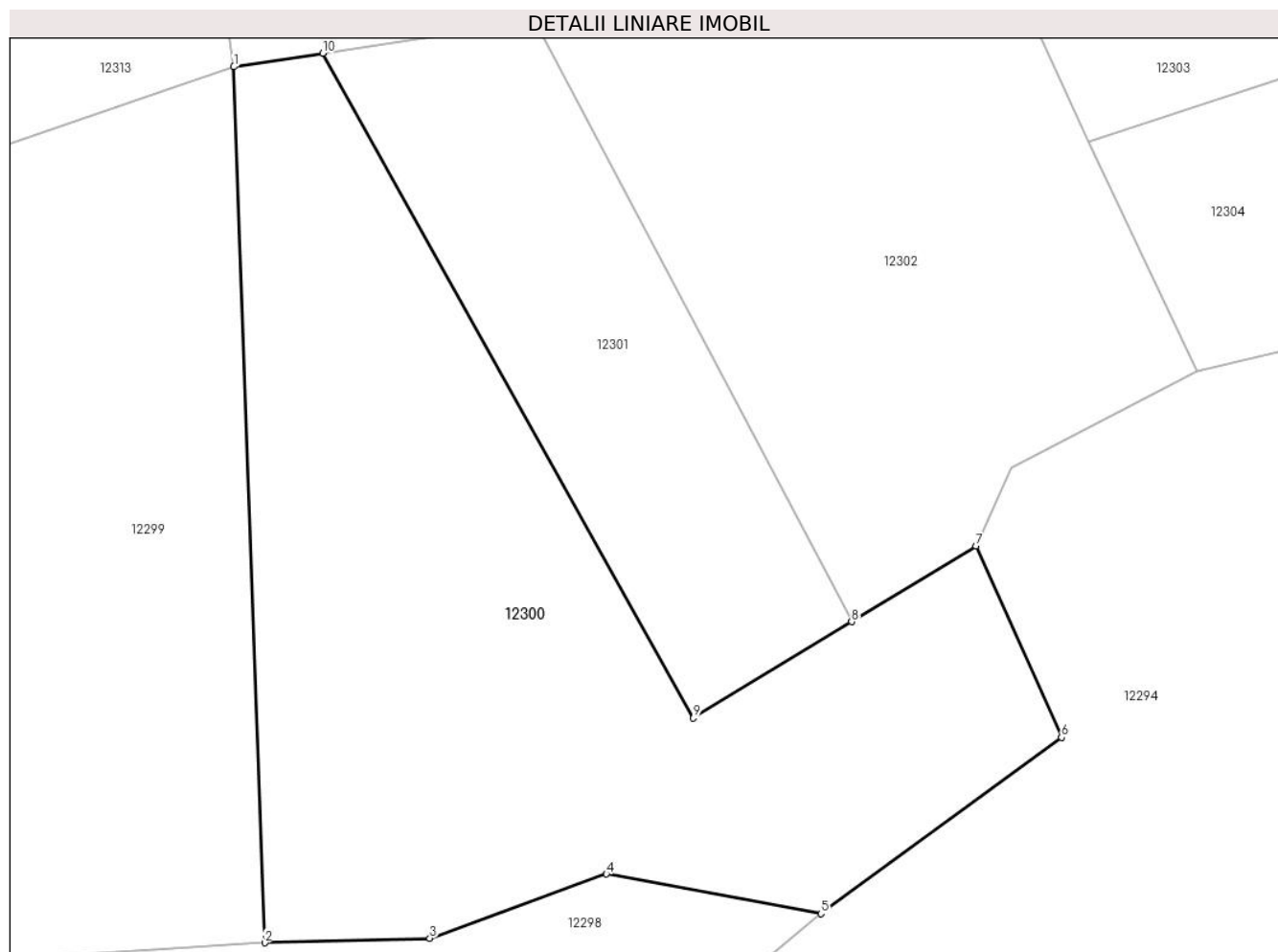
Inscrieri privind dezmembramintele dreptului de proprietate, drepturi reale de garanție și sarcini	Referințe
NU SUNT	

Anexa Nr. 1 La Partea I

Teren

Nr cadastral	Suprafața (mp)*	Observații / Referințe
31429	7.679	

* Suprafața este determinată în planul de proiecție Stereo 70.



Date referitoare la teren

Crt	Categorie folosință	Intravilan	Suprafața (mp)	Tarla	Parcelă	Nr. topo	Observații / Referințe
1	pașune	NU	7.679	-	-	3196	Pășune în Miraia și Viru Moșului

Lungime Segmente

1) Valorile lungimilor segmentelor sunt obținute din proiecție în plan.

Punct început	X / Y	Punct sfârșit	X / Y	Lungime segment (** (m)
1	281.917,685 429.369,33	2	281.922,347 429.237,597	131.815
2	281.922,347 429.237,597	3	281.947,169 429.238,284	24.832
3	281.947,169 429.238,284	4	281.973,747 429.247,943	28.279
4	281.973,747 429.247,943	5	282.006,036 429.241,972	32.836
5	282.006,036 429.241,972	6	282.042,235 429.268,489	44.872

Punct început	X / Y	Punct sfârșit	X / Y	Lungime segment (** (m)
6	282.042,235 429.268,489	7	282.029,381 429.297,275	31.526
7	282.029,381 429.297,275	8	282.010,657 429.285,889	21.914
8	282.010,657 429.285,889	9	281.986,79 429.271,376	27.933
9	281.986,79 429.271,376	10	281.931,076 429.371,368	114.466
10	281.931,076 429.371,368	1	281.917,685 429.369,33	13.545

** Lungimile segmentelor sunt determinate în planul de proiecție Stereo 70 și sunt rotunjite la 1 milimetru.

*** Distanța dintre puncte este formată din segmente cumulate ce sunt mai mici decât valoarea 1 milimetru.

**DATE DESPRE IMOBILUL NR. 12301**

Oficiul de Cadastru și Publicitate Imobiliară CARAS-SEVERIN
 Biroul de Cadastru și Publicitate Imobiliară Caransebes

A. Partea I. Descrierea imobilului

TEREN Extravilan

Nr. CF vechi:959-Petroșnița
 Nr. topografic:3197, 3198

Adresa: Jud. Caraș-Severin

Nr. Crt	Nr cadastral Nr. topografic	Suprafața* (mp)	Observații / Referințe
A1		3.157	Sector cadastral:11 Teren neimprejmuit;

B. Partea II. Proprietari și acte

Inscrieri privitoare la dreptul de proprietate și alte drepturi reale		Referințe
1260 / 15/07/1942		
Act Notarial nr. 0, din 30/03/1942 emis de -;		
B1	Intabulare, drept de PROPRIETATEpărți egale, dobandit prin Conventie, cota actuala 1/1 1) BĂCILĂ ILIE , căs. cu Alexandrina Cristoi, dom. în Petroșnița 2) BĂCILĂ PAVEL , fiul lui Pavel, dom. în Petroșnița	A1

C. Partea III. SARCINI .

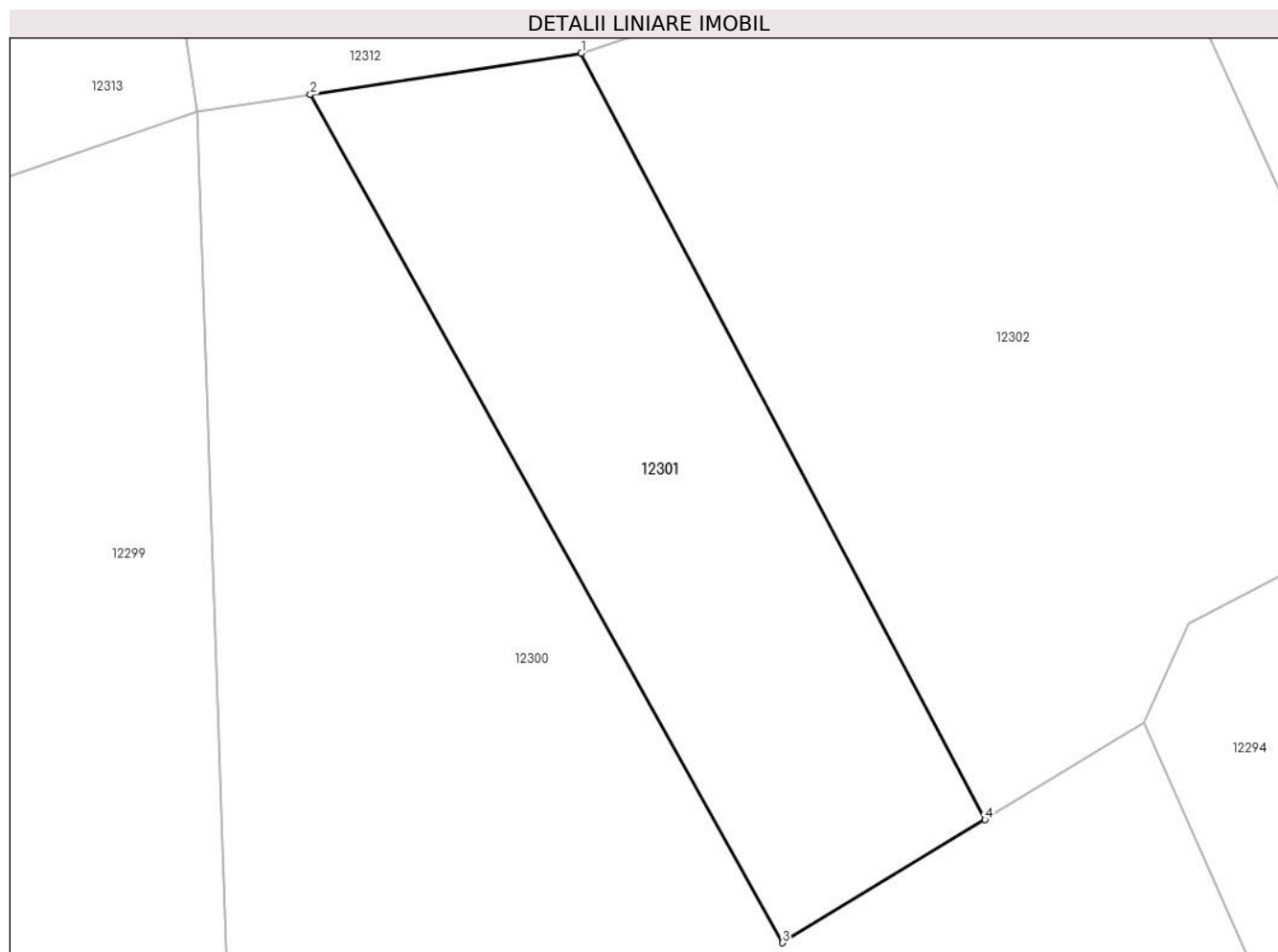
Inscrieri privind dezmembramintele dreptului de proprietate, drepturi reale de garanție și sarcini	Referințe
NU SUNT	

Anexa Nr. 1 La Partea I

Teren

Nr cadastral	Suprafața (mp)*	Observații / Referințe
	3.157	

* Suprafața este determinată în planul de proiecție Stereo 70.



Date referitoare la teren

Crt	Categorie folosință	Intra vilan	Suprafața (mp)	Tarla	Parcelă	Nr. topo	Observații / Referințe
1	padure	NU	3.157	-	-	3197, 3198	Pădure în Miraia și Viru Moșului

Lungime Segmente

1) Valorile lungimilor segmentelor sunt obținute din proiecție în plan.

Punct început	X / Y	Punct sfârșit	X / Y	Lungime segment (** (m)
1	281.963,039 429.376,235	2	281.931,076 429.371,368	32.331
2	281.931,076 429.371,368	3	281.986,79 429.271,376	114.466
3	281.986,79 429.271,376	4	282.010,657 429.285,889	27.933
4	282.010,657 429.285,889	1	281.963,039 429.376,235	102.127

** Lungimile segmentelor sunt determinate în planul de proiecție Stereo 70 și sunt rotunjite la 1 milimetru.

***** Distanţa dintre puncte este formată din segmente cumulate ce sunt mai mici decât valoarea 1 milimetru.**

**DATE DESPRE IMOBILUL NR. 12302**

Oficiul de Cadastru și Publicitate Imobiliară CARAS-SEVERIN
Biroul de Cadastru și Publicitate Imobiliară Caransebes

A. Partea I. Descrierea imobilului

TEREN Extravilan

Nr. CF vechi:164-Petroșnița
Nr. topografic:3199, 3200

Adresa: Jud. Caraș-Severin

Nr. Crt	Nr cadastral Nr. topografic	Suprafața* (mp)	Observații / Referințe
A1		5.951	Sector cadastral:11 Teren neimprejmuit;

B. Partea II. Proprietari și acte

Inscrieri privitoare la dreptul de proprietate și alte drepturi reale		Referințe
3608 / 11/05/1914		
Act Notarial nr. 0, din 01/01/1914 emis de -;		
B1	Intabulare, drept de PROPRIETATE, dobandit prin Conventie, cota actuala 1/3 1) DORCA PETRE	A1
796 / 11/05/1947		
Hotarare Judecatoreasca nr. 1020, din 01/01/1947 emis de JUDECĂTORIA CARANSEBEȘ;		
B2	Intabulare, drept de PROPRIETATE, dobandit prin Hotarare Judecatoreasca, cota actuala 2/3 1) MUHU ANASTASIA, născ. Dorca, fiica lui Novac și a Anei, dom. în Petroșnița	A1

C. Partea III. SARCINI .

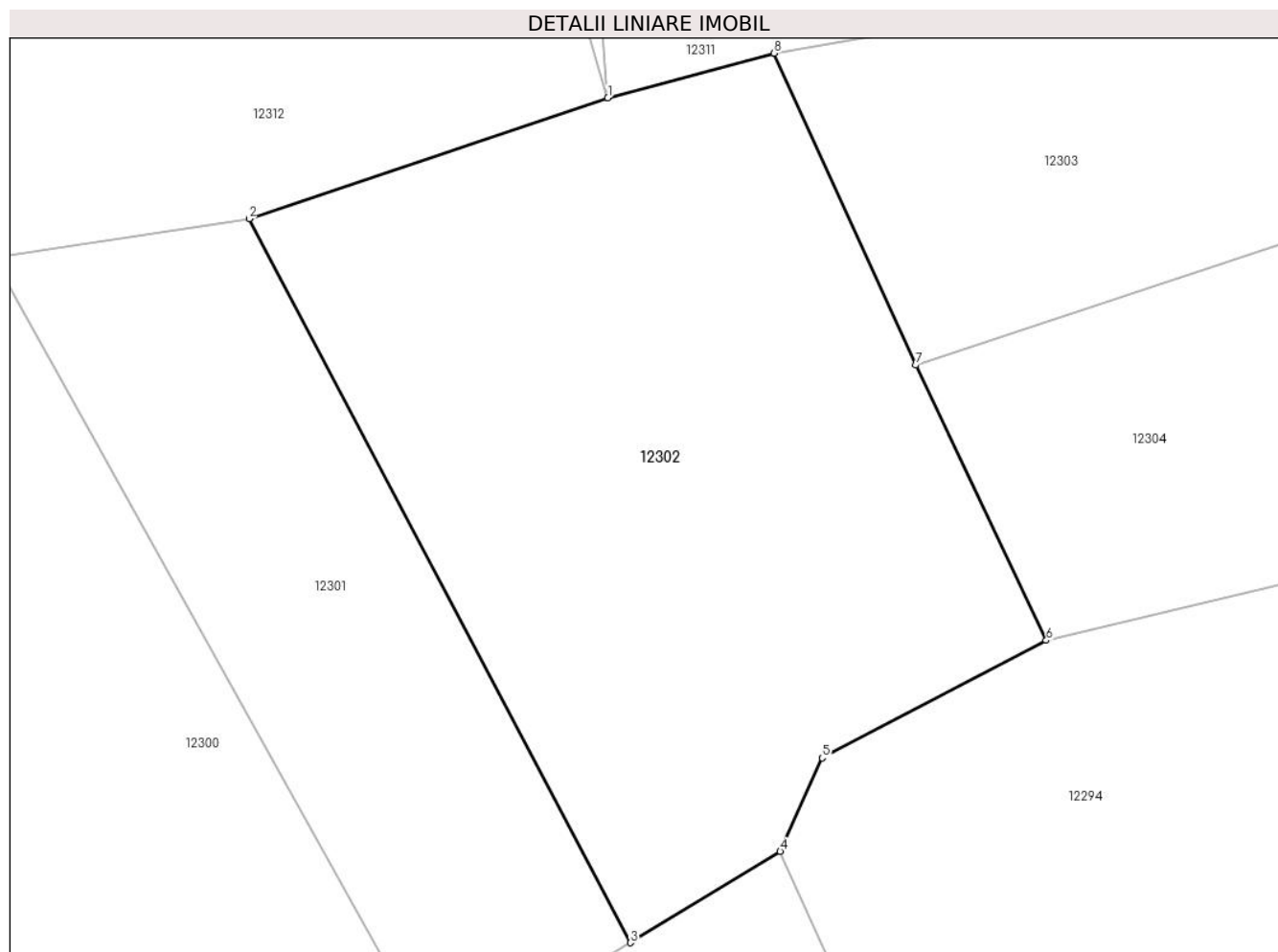
Inscrieri privind dezmembramintele dreptului de proprietate, drepturi reale de garanție și sarcini	Referințe
NU SUNT	

Anexa Nr. 1 La Partea I

Teren

Nr cadastral	Suprafața (mp)*	Observații / Referințe
	5.951	

* Suprafața este determinată în planul de proiecție Stereo 70.



Date referitoare la teren

Crt	Categorie folosință	Intra vilan	Suprafața (mp)	Tarla	Parcelă	Nr. topo	Observații / Referințe
1	padure	NU	5.951	-	-	3199, 3200	Pădure în Miraia și Viru Moșului

Lungime Segmente

1) Valorile lungimilor segmentelor sunt obținute din proiecție în plan.

Punct început	X / Y	Punct sfârșit	X / Y	Lungime segment (** (m)
1	282.007,848 429.391,328	2	281.963,039 429.376,235	47.283
2	281.963,039 429.376,235	3	282.010,657 429.285,889	102.127
3	282.010,657 429.285,889	4	282.029,381 429.297,275	21.914
4	282.029,381 429.297,275	5	282.034,623 429.308,956	12.803
5	282.034,623 429.308,956	6	282.062,607 429.323,619	31.593

Punct început	X / Y	Punct sfârșit	X / Y	Lungime segment (** (m)
6	282.062,607 429.323,619	7	282.046,326 429.357,975	38.018
7	282.046,326 429.357,975	8	282.028,632 429.396,907	42.764
8	282.028,632 429.396,907	1	282.007,848 429.391,328	21.52

** Lungimile segmentelor sunt determinate în planul de proiecție Stereo 70 și sunt rotunjite la 1 milimetru.

*** Distanța dintre puncte este formată din segmente cumulate ce sunt mai mici decât valoarea 1 milimetru.

**DATE DESPRE IMOBILUL NR. 12303**

Oficiul de Cadastru și Publicitate Imobiliară CARAS-SEVERIN
Biroul de Cadastru și Publicitate Imobiliară Caransebes

A. Partea I. Descrierea imobilului

TEREN Extravilan

Nr. CF vechi:171-Petroșnița
Nr. topografic:3207, 3208/2

Adresa: Jud. Caraș-Severin

Nr. Crt	Nr cadastral Nr. topografic	Suprafața* (mp)	Observații / Referințe
A1		4.059	Sector cadastral:11 Teren neimprejmuit;

B. Partea II. Proprietari și acte

Inscrieri privitoare la dreptul de proprietate și alte drepturi reale		Referințe
174 / 25/02/1955		
Act Notarial nr. 0, din 04/05/1950 emis de -;		
B1	Intabulare, drept de PROPRIETATE, dobandit prin Conventie, cota actuala 1/1 1) DORCA FLOAREA, fiica lui Rusalin și a Dragalinei, dom. în Petroșnița	A1

C. Partea III. SARCINI .

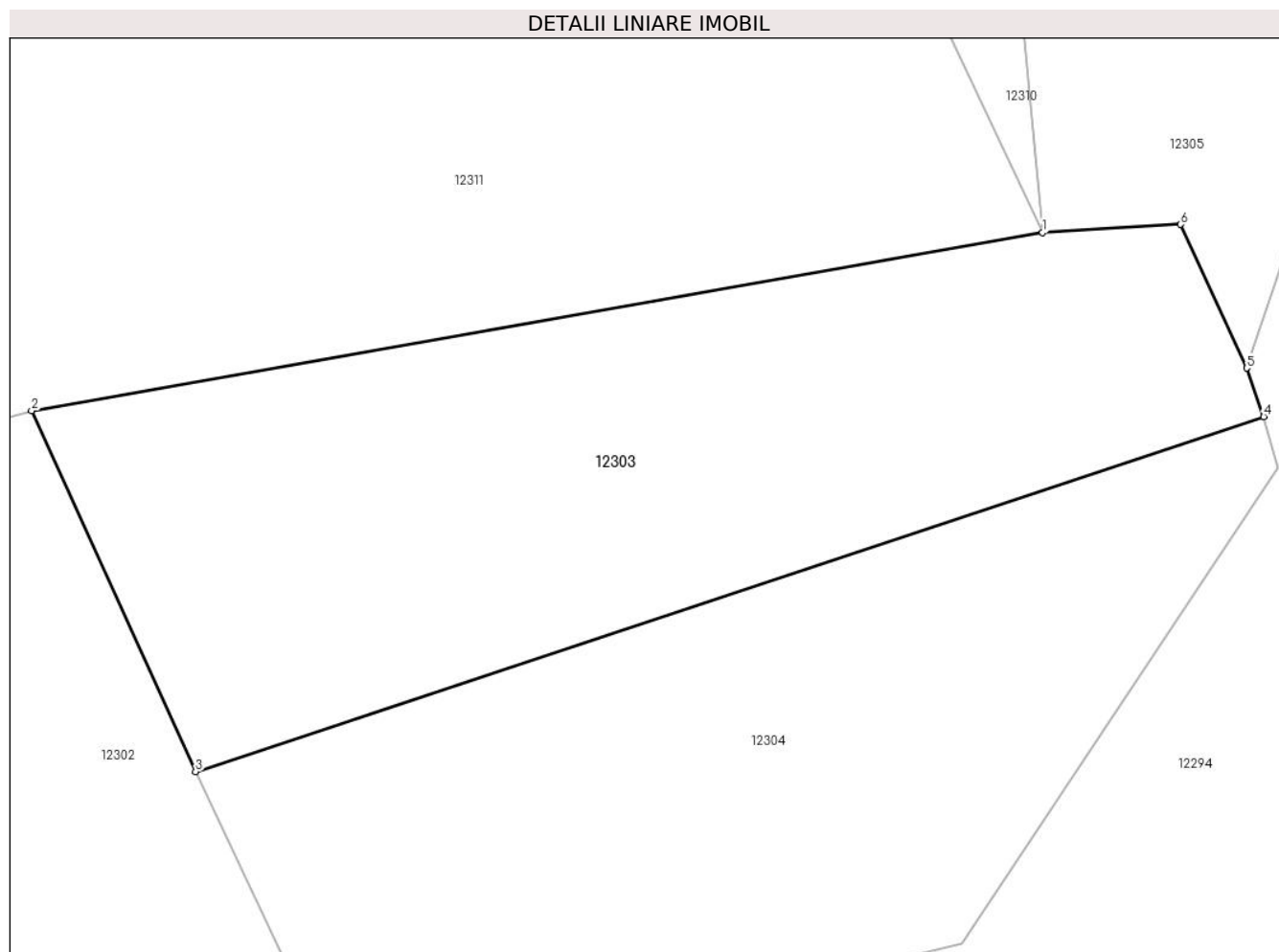
Inscrieri privind dezmembramintele dreptului de proprietate, drepturi reale de garanție și sarcini	Referințe
NU SUNT	

Anexa Nr. 1 La Partea I

Teren

Nr cadastral	Suprafața (mp)*	Observații / Referințe
	4.059	

* Suprafața este determinată în planul de proiecție Stereo 70.



Date referitoare la teren

Crt	Categorie folosință	Intravilan	Suprafața (mp)	Tarla	Parcelă	Nr. topo	Observații / Referințe
1	padure	NU	4.059	-	-	3207, 3208/2	Pădure în Miraia și Viru Moșului

Lungime Segmente

1) Valorile lungimilor segmentelor sunt obținute din proiecție în plan.

Punct început	X / Y	Punct sfârșit	X / Y	Lungime segment (** (m)
1	282.137,73 429.416,126	2	282.028,632 429.396,907	110.778
2	282.028,632 429.396,907	3	282.046,326 429.357,975	42.764
3	282.046,326 429.357,975	4	282.161,607 429.396,257	121.471
4	282.161,607 429.396,257	5	282.159,753 429.401,5	5.561
5	282.159,753 429.401,5	6	282.152,636 429.416,991	17.048

Punct început	X / Y	Punct sfârșit	X / Y	Lungime segment (** (m)
6	282.152,636 429.416,991	1	282.137,73 429.416,126	14.931

** Lungimile segmentelor sunt determinate în planul de proiecție Stereo 70 și sunt rotunjite la 1 milimetru.

*** Distanța dintre puncte este formată din segmente cumulate ce sunt mai mici decât valoarea 1 milimetru.

**DATE DESPRE IMOBILUL NR. 12304**

Oficiul de Cadastru și Publicitate Imobiliară CARAS-SEVERIN
Biroul de Cadastru și Publicitate Imobiliară Caransebes

A. Partea I. Descrierea imobilului

TEREN Extravilan

Nr. CF vechi:145-Petroșnița

Nr. topografic:3208/1

Adresa: Jud. Caraș-Severin

Nr. Crt	Nr cadastral Nr. topografic	Suprafața* (mp)	Observații / Referințe
A1		4.057	Sector cadastral:11 Teren neimprejmuit;

B. Partea II. Proprietari și acte

Inscrieri privitoare la dreptul de proprietate și alte drepturi reale		Referințe
844 / 05/04/1994		
Act Notarial nr. 160, din 01/01/1994 emis de NOTARIATUL CARANSEBEȘ;		
B1	Intabulare, drept de PROPRIETATE, dobândit prin Succesiune, cota actuala 1/1 1) BACILĂ ILIE	A1

C. Partea III. SARCINI .

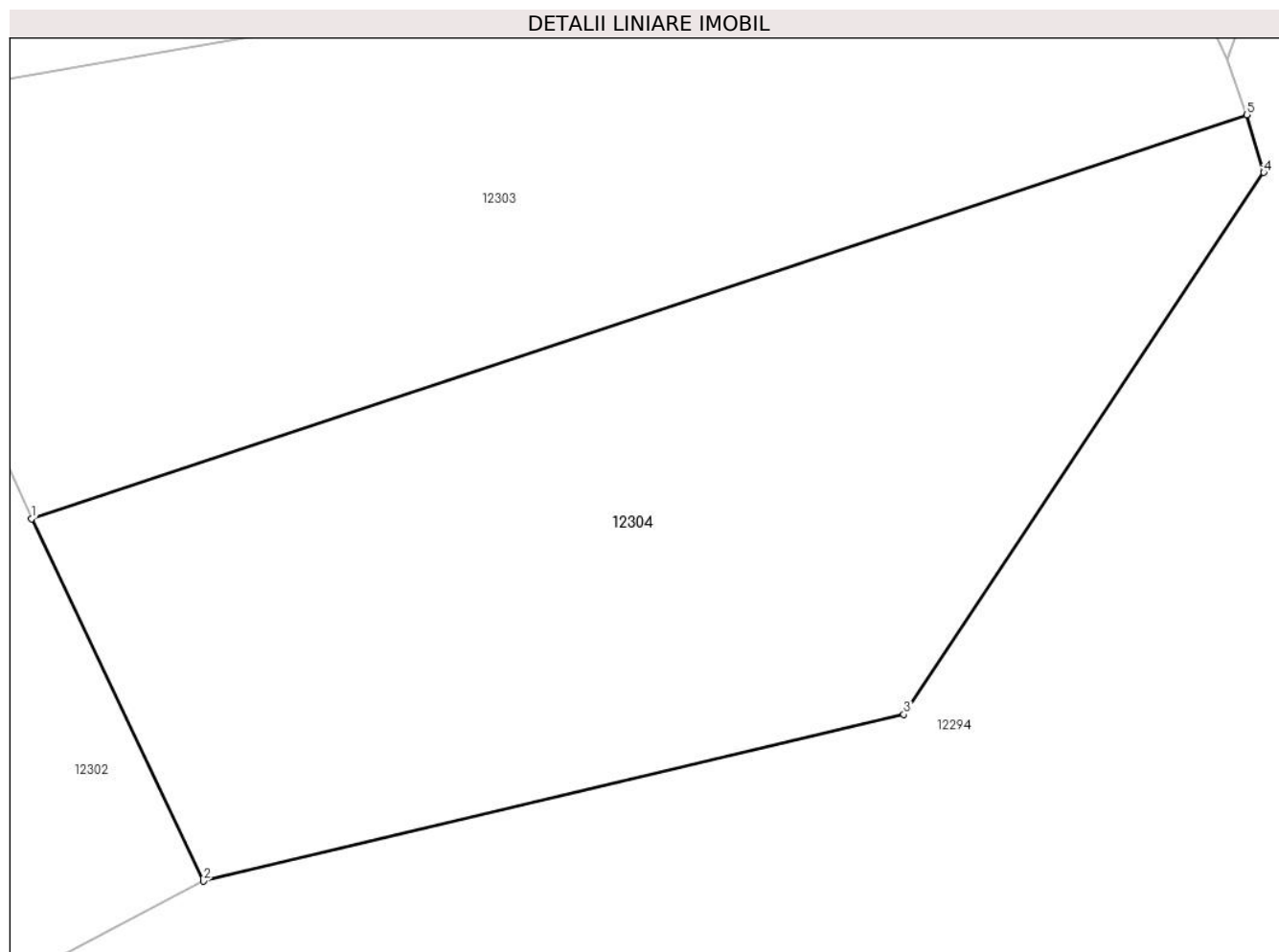
Inscrieri privind dezmembramintele dreptului de proprietate, drepturi reale de garanție și sarcini	Referințe
NU SUNT	

Anexa Nr. 1 La Partea I

Teren

Nr cadastral	Suprafața (mp)*	Observații / Referințe
	4.057	

* Suprafața este determinată în planul de proiecție Stereo 70.



Date referitoare la teren

Crt	Categorie folosință	Intravilan	Suprafața (mp)	Tarla	Parcelă	Nr. topo	Observații / Referințe
1	padure	NU	4.057	-	-	3208/1	Pădure în Miraia și Viru Moșului

Lungime Segmente

1) Valorile lungimilor segmentelor sunt obținute din proiecție în plan.

Punct început	X / Y	Punct sfârșit	X / Y	Lungime segment (** (m)
1	282.046,326 429.357,975	2	282.062,607 429.323,619	38.018
2	282.062,607 429.323,619	3	282.129,057 429.339,421	68.303
3	282.129,057 429.339,421	4	282.163,2 429.390,801	61.69
4	282.163,2 429.390,801	5	282.161,607 429.396,257	5.684
5	282.161,607 429.396,257	1	282.046,326 429.357,975	121.471

**** Lungimile segmentelor sunt determinate în planul de proiecție Stereo 70 și sunt rotunjite la 1 milimetru.**

***** Distanța dintre puncte este formată din segmente cumulate ce sunt mai mici decât valoarea 1 milimetru.**

**DATE DESPRE IMOBILUL NR. 12305**

Oficiul de Cadastru și Publicitate Imobiliară CARAS-SEVERIN
 Biroul de Cadastru și Publicitate Imobiliară Caransebes

A. Partea I. Descrierea imobilului

TEREN Extravilan

Nr. CF vechi:576-Petroșnița
 Nr. topografic:3209

Adresa: Jud. Caraș-Severin

Nr. Crt	Nr cadastral Nr. topografic	Suprafața* (mp)	Observații / Referințe
A1		2.355	Sector cadastral:11 Teren neimprejmuit;

B. Partea II. Proprietari și acte

Inscrieri privitoare la dreptul de proprietate și alte drepturi reale		Referințe
1 / 01/01/1900		
Act nr. -, din 01/01/1900 emis de -;		
B1	Intabulare, drept de PROPRIETATE, in baza CF vechi, dobandit prin Conventie, cota actuala 1/1, cota initiala 1/1 1) REGIMENTUL 13 ROMANO BANATEAN, CIF:999999999999	A1

C. Partea III. SARCINI .

Inscrieri privind dezmembramintele dreptului de proprietate, drepturi reale de garanție și sarcini	Referințe
NU SUNT	

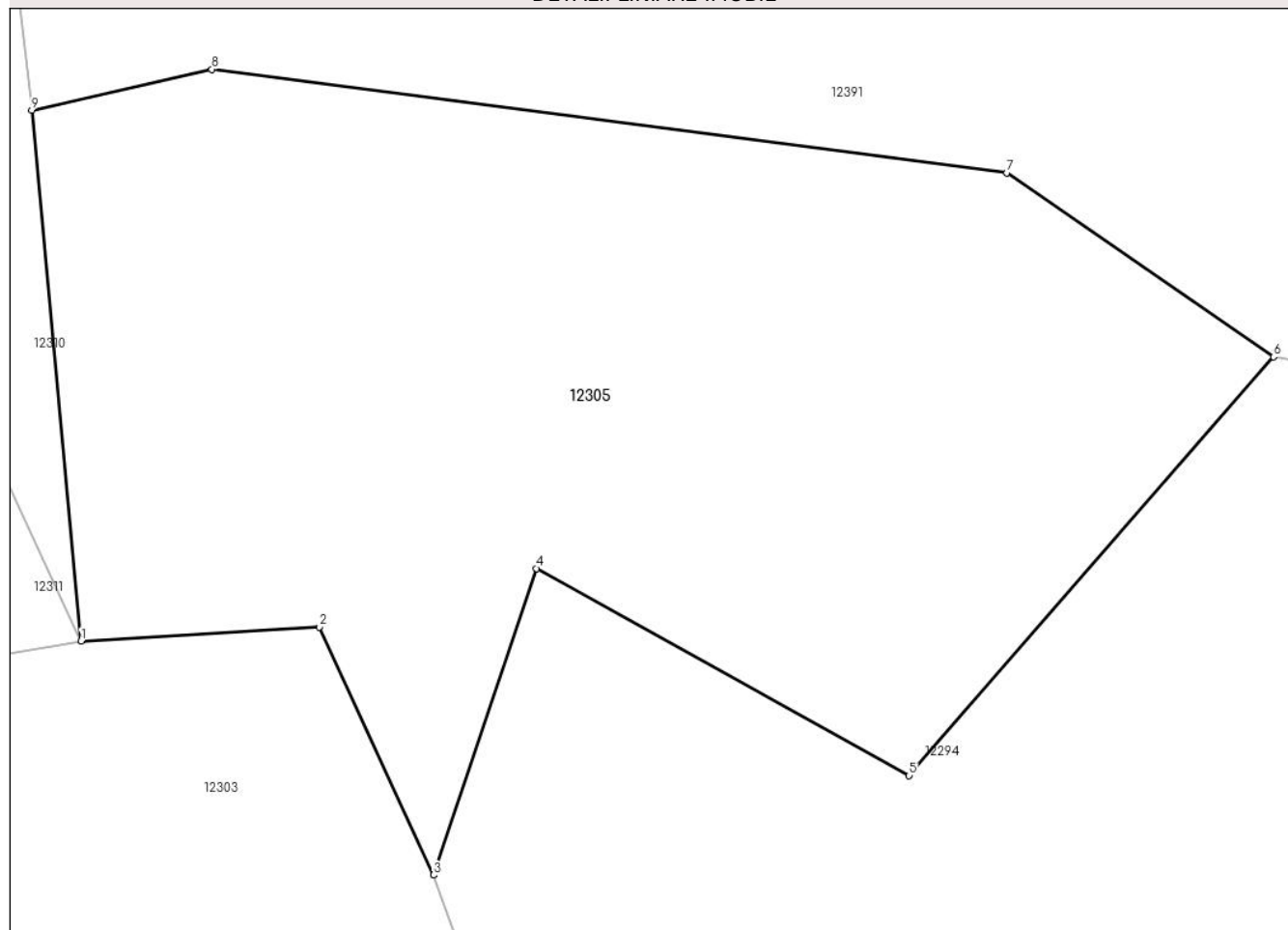
Anexa Nr. 1 La Partea I

Teren

Nr cadastral	Suprafața (mp)*	Observații / Referințe
	2.355	

* Suprafața este determinată în planul de proiecție Stereo 70.

DETALII LINIARE IMOBIL



Date referitoare la teren

Crt	Categorie folosință	Intra vilan	Suprafața (mp)	Tarla	Parcelă	Nr. topo	Observații / Referințe
1	padure	NU	2.355	-	-	3209	Pădure în Miraia și Viru Moșului

Lungime Segmente

1) Valorile lungimilor segmentelor sunt obținute din proiecție în plan.

Punct început	X / Y	Punct sfârșit	X / Y	Lungime segment (** (m)
1	282.137,73 429.416,126	2	282.152,636 429.416,991	14.931
2	282.152,636 429.416,991	3	282.159,753 429.401,5	17.048
3	282.159,753 429.401,5	4	282.166,203 429.420,639	20.197
4	282.166,203 429.420,639	5	282.189,497 429.407,719	26.637
5	282.189,497 429.407,719	6	282.212,279 429.433,86	34.675

Punct început	X / Y	Punct sfârșit	X / Y	Lungime segment (** (m)
6	282.212,279 429.433,86	7	282.195,614 429.445,349	20.242
7	282.195,614 429.445,349	8	282.145,895 429.451,815	50.138
8	282.145,895 429.451,815	9	282.134,646 429.449,267	11.534
9	282.134,646 429.449,267	1	282.137,73 429.416,126	33.284

** Lungimile segmentelor sunt determinate în planul de proiecție Stereo 70 și sunt rotunjite la 1 milimetru.

*** Distanța dintre puncte este formată din segmente cumulate ce sunt mai mici decât valoarea 1 milimetru.

**DATE DESPRE IMOBILUL NR. 12306**

Oficiul de Cadastru și Publicitate Imobiliară CARAS-SEVERIN
Biroul de Cadastru și Publicitate Imobiliară Caransebes

A. Partea I. Descrierea imobilului

TEREN Extravilan

Nr. topografic:Parte din 3211

Adresa: Jud. Caraș-Severin

Nr. Crt	Nr cadastral Nr. topografic	Suprafața* (mp)	Observații / Referințe
A1		1.569	Sector cadastral:11 Teren neimprejmuit;

B. Partea II. Proprietari și acte

Inscrieri privitoare la dreptul de proprietate și alte drepturi reale		Referințe
/		
Act Normativ nr. 7, din 13/03/1996 emis de PARLAMENTUL ROMÂNIEI;		
B1	Inscrierea provizorie, drept de PROPRIETATE, dobandit prin Lege, cota actuala 1/1 1) COMUNA BUCOȘNIȚA, CIF:3227645	A1

C. Partea III. SARCINI .

Inscrieri privind dezmembramintele dreptului de proprietate, drepturi reale de garanție și sarcini	Referințe
NU SUNT	

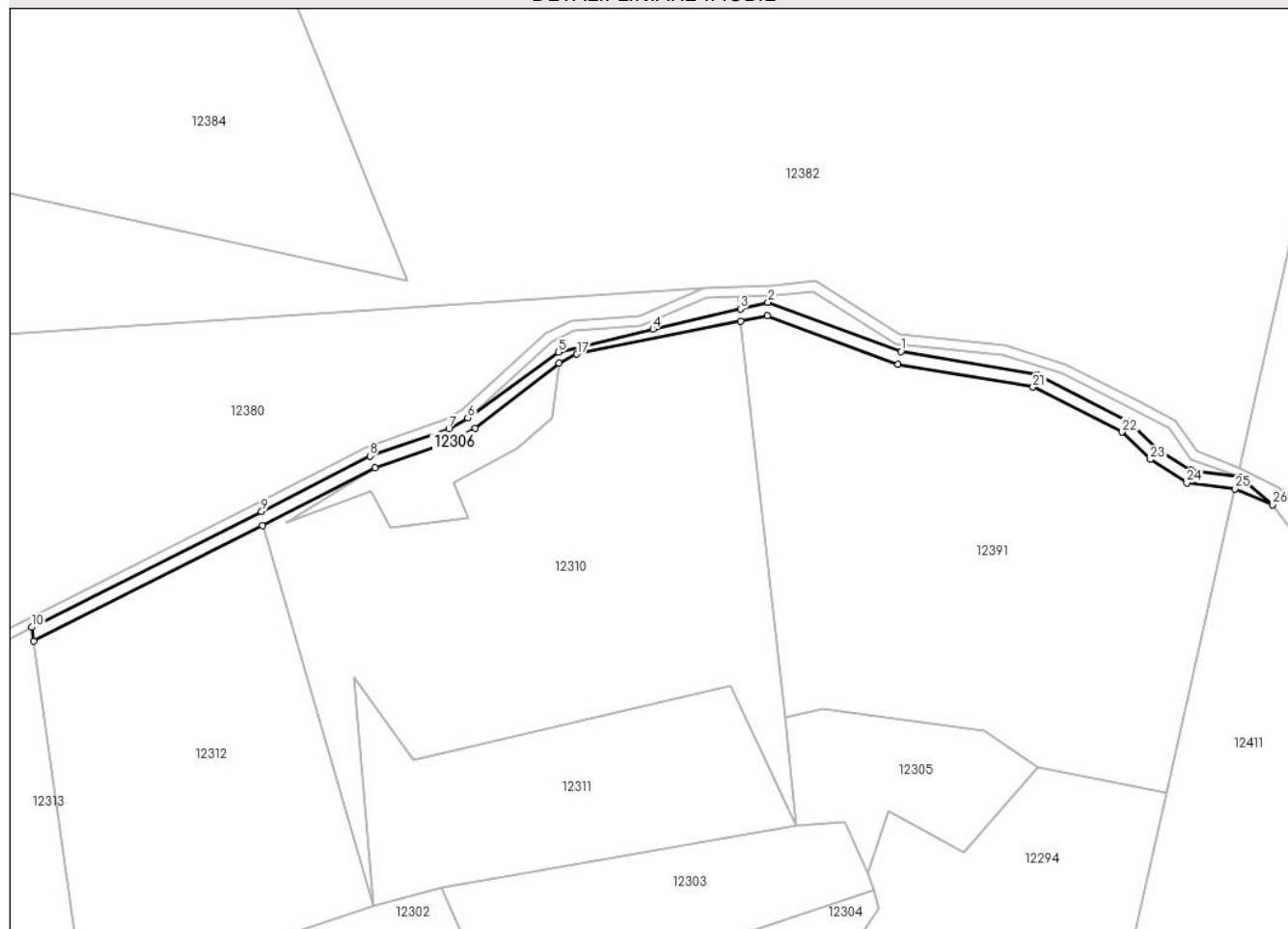
Anexa Nr. 1 La Partea I

Teren

Nr cadastral	Suprafața (mp)*	Observații / Referințe
	1.569	

* Suprafața este determinată în planul de proiecție Stereo 70.

DETALII LINIARE IMOBIL



Date referitoare la teren

Crt	Categorie folosință	Intravilan	Suprafața (mp)	Tarla	Parcelă	Nr. topo	Observații / Referințe
1	drum	NU	1.569	-	-	Parte din 3211	Drum în Miraia și Viru Moșului

Lungime Segmente

1) Valorile lungimilor segmentelor sunt obținute din proiecție în plan.

Punct început	X / Y	Punct sfârșit	X / Y	Lungime segment (** (m)
1	282.170,107 429.561,772	2	282.129,208 429.576,884	43.602
3	282.120,651 429.574,922	4	282.093,723 429.568,75	27.626
5	282.064,701 429.561,595	6	282.036,777 429.541,395	34.464
7	282.030,974 429.538,066	8	282.006,675 429.529,662	25.711
9	281.973,331 429.512,581	10	281.902,634 429.477,011	79.141

Punct început	X / Y	Punct sfârșit	X / Y	Lungime segment (** (m)
2	282.129,208 429.576,884	3	282.120,651 429.574,922	8.779
4	282.093,723 429.568,75	5	282.064,701 429.561,595	29.891
6	282.036,777 429.541,395	7	282.030,974 429.538,066	6.69
8	282.006,675 429.529,662	9	281.973,331 429.512,581	37.464
10	281.902,634 429.477,011	11	281.903,163 429.472,799	4.245

Punct început	X / Y	Punct sfârșit	X / Y	Lungime segment (** (m)
11	281.903,163 429.472,799	12	281.973,627 429.508,252	78.88
13	282.008,248 429.525,973	14	282.032,637 429.534,409	25.807
15	282.039,139 429.538,139	16	282.064,906 429.558,156	32.628
17	282.070,351 429.560,939	18	282.120,733 429.571,095	51.395
19	282.128,886 429.572,738	20	282.169,071 429.557,891	42.84
21	282.210,681 429.550,838	22	282.238,058 429.537,028	30.663
23	282.246,798 429.528,596	24	282.258,047 429.521,381	13.364
25	282.272,784 429.519,574	26	282.284,434 429.514,706	12.626
27	282.274,326 429.523,265	28	282.259,439 429.525,24	15.017
29	282.249,291 429.531,75	30	282.240,399 429.540,326	12.354
31	282.211,944 429.554,681	1	282.170,107 429.561,772	42.434

Punct început	X / Y	Punct sfârșit	X / Y	Lungime segment (** (m)
12	281.973,627 429.508,252	13	282.008,248 429.525,973	38.893
14	282.032,637 429.534,409	15	282.039,139 429.538,139	7.496
16	282.064,906 429.558,156	17	282.070,351 429.560,939	6.115
18	282.120,733 429.571,095	19	282.128,886 429.572,738	8.317
20	282.169,071 429.557,891	21	282.210,681 429.550,838	42.204
22	282.238,058 429.537,028	23	282.246,798 429.528,596	12.144
24	282.258,047 429.521,381	25	282.272,784 429.519,574	14.847
26	282.284,434 429.514,706	27	282.274,326 429.523,265	13.245
28	282.259,439 429.525,24	29	282.249,291 429.531,75	12.057
30	282.240,399 429.540,326	31	282.211,944 429.554,681	31.871

** Lungimile segmentelor sunt determinate în planul de proiecție Stereo 70 și sunt rotunjite la 1 milimetru.

*** Distanța dintre puncte este formată din segmente cumulate ce sunt mai mici decât valoarea 1 milimetru.

**DATE DESPRE IMOBILUL NR. 12307**

Oficiul de Cadastru și Publicitate Imobiliară CARAS-SEVERIN
 Biroul de Cadastru și Publicitate Imobiliară Caransebes

A. Partea I. Descrierea imobilului

TEREN Extravilan

Nr. CF vechi:940-Petroșnița

Nr. topografic:3210

Adresa: Jud. Caraș-Severin

Nr. Crt	Nr cadastral Nr. topografic	Suprafața* (mp)	Observații / Referințe
A1	31530	Din acte: 647 Masurata: 633	Sector cadastral:11 Teren neimprejmut;

B. Partea II. Proprietari și acte

Inscrieri privitoare la dreptul de proprietate și alte drepturi reale		Referințe
919 / 26/05/1941		
Act Notarial nr. 0, din 01/01/1941 emis de -;		
B1	Intabulare, drept de PROPRIETATE, dobandit prin Conventie, cota actuala 1/3, cota initiala 1/3 1) HAMAT FLOAREA , (a lui Toma) minor <i>OBSERVATII: (provenita din conversia CF 940-Petrosnita)</i>	A1
B2	Intabulare, drept de PROPRIETATE, dobandit prin Conventie, cota actuala 1/3, cota initiala 1/3 1) HAMAT NISTOR , (a lui Toma) minor <i>OBSERVATII: (provenita din conversia CF 940-Petrosnita)</i>	A1
B3	Intabulare, drept de PROPRIETATE, dobandit prin Conventie, cota actuala 1/3, cota initiala 1/3 1) HAMAT ILIE , (a lui Toma) minor <i>OBSERVATII: (provenita din conversia CF 940-Petrosnita)</i>	A1

C. Partea III. SARCINI .

Inscrieri privind dezmembramintele dreptului de proprietate, drepturi reale de garanție și sarcini	Referințe
NU SUNT	


Anexa Nr. 1 La Partea I

Teren

Nr cadastral	Suprafața (mp)*	Observații / Referințe
31530	Din acte: 647 Masurata: 633	

* Suprafața este determinată în planul de proiecție Stereo 70.

DETALII LINIARE IMOBIL



Date referitoare la teren

Crt	Categorie folosință	Intravilan	Suprafața (mp)	Tarla	Parcelă	Nr. topo	Observații / Referințe
1	padure	NU	633	-	-	3210	Pădure în Miraia și Viru Moșului

Lungime Segmente

1) Valorile lungimilor segmentelor sunt obținute din proiecție în plan.

Punct început	X / Y	Punct sfârșit	X / Y	Lungime segment (** (m)
1	282.170,107 429.561,772	2	282.211,944 429.554,681	42.434
2	282.211,944 429.554,681	3	282.240,399 429.540,326	31.871
3	282.240,399 429.540,326	4	282.249,291 429.531,75	12.354
4	282.249,291 429.531,75	5	282.259,439 429.525,24	12.057
5	282.259,439 429.525,24	6	282.274,326 429.523,265	15.017

Punct început	X / Y	Punct sfârșit	X / Y	Lungime segment (** (m)
6	282.274,326 429.523,265	7	282.259,396 429.528,53	15.831
7	282.259,396 429.528,53	8	282.252,484 429.538,277	11.949
8	282.252,484 429.538,277	9	282.241,07 429.544,125	12.825
9	282.241,07 429.544,125	10	282.219,69 429.555,079	24.023
10	282.219,69 429.555,079	11	282.201,469 429.560,919	19.134
11	282.201,469 429.560,919	12	282.168,588 429.564,04	33.029
12	282.168,588 429.564,04	13	282.143,036 429.580,256	30.263
13	282.143,036 429.580,256	14	282.130,982 429.578,873	12.133
14	282.130,982 429.578,873	15	282.119,955 429.578,575	11.031
15	282.119,955 429.578,575	16	282.120,651 429.574,922	3.719
16	282.120,651 429.574,922	17	282.129,208 429.576,884	8.779
17	282.129,208 429.576,884	1	282.170,107 429.561,772	43.602

** Lungimile segmentelor sunt determinate în planul de proiecție Stereo 70 și sunt rotunjite la 1 milimetru.

*** Distanța dintre puncte este formată din segmente cumulate ce sunt mai mici decât valoarea 1 milimetru.



DATE DESPRE IMOBILUL NR. 12308

Oficiul de Cadastru și Publicitate Imobiliară CARAS-SEVERIN
Biroul de Cadastru și Publicitate Imobiliară Caransebes

A. Partea I. Descrierea imobilului

TEREN Extravilan

Nr. CF vechi:605-Petroșnița
Nr. topografic:Parte din 3203

Adresa: Jud. Caraș-Severin

Nr. Crt	Nr cadastral Nr. topografic	Suprafața* (mp)	Observații / Referințe
A1	31523	Din acte: 565 Masurata: 294	Sector cadastral:11 Teren neimprejmut;

B. Partea II. Proprietari și acte

Inscrieri privitoare la dreptul de proprietate și alte drepturi reale	Referințe	
1 / 01/01/1900		
Act Notarial nr. 0, din 01/01/1900 emis de -;		
B1	Intabulare, drept de PROPRIETATE, dobandit prin Conventie, cota actuala 6/72, cota initiala 2/24 1) HAMAT ANA <i>OBSERVATII: (provenita din conversia CF 605)</i>	A1
B2	Intabulare, drept de PROPRIETATE, dobandit prin Conventie, cota actuala 6/72, cota initiala 2/24 1) HAMAT GHEORGHE , min <i>OBSERVATII: (provenita din conversia CF 605)</i>	A1
1513 / 24/07/1933		
Act Notarial nr. 0, din 01/01/1933 emis de -;		
B3	Intabulare, drept de PROPRIETATE, dobandit prin Succesiune, cota actuala 9/72, cota initiala 3/24 1) HAMAT FLOAREA , min <i>OBSERVATII: (provenita din conversia CF 605)</i>	A1
B4	Intabulare, drept de PROPRIETATE, dobandit prin Succesiune, cota actuala 9/72, cota initiala 3/24 1) HAMAT NISTOR , min(a lui Toma) <i>OBSERVATII: (provenita din conversia CF 605)</i>	A1
B5	Intabulare, drept de PROPRIETATE, dobandit prin Succesiune, cota actuala 9/72, cota initiala 3/24 1) HAMAT ILIE , min(a lui Toma) <i>OBSERVATII: (provenita din conversia CF 605)</i>	A1
77 / 11/01/1935		
Act Notarial nr. 0, din 01/01/1935 emis de -;		
B6	Intabulare, drept de PROPRIETATE, dobandit prin Succesiune, cota actuala 11/72, cota initiala 11/72 1) HAMAT FLOAREA , min(a lui Toma) <i>OBSERVATII: (provenita din conversia CF 605)</i>	A1
B7	Intabulare, drept de PROPRIETATE, dobandit prin Succesiune, cota actuala 11/72, cota initiala 11/72 1) HAMAT NISTOR , min(a lui Toma) <i>OBSERVATII: (provenita din conversia CF 605)</i>	A1
B8	Intabulare, drept de PROPRIETATE, dobandit prin Succesiune, cota actuala 11/72, cota initiala 11/72 1) HAMAT ILIE , min(a lui Toma) <i>OBSERVATII: (provenita din conversia CF 605)</i>	A1

C. Partea III. SARCINI .

Inscrieri privind dezmembramintele dreptului de proprietate, drepturi reale de garanție și sarcini	Referințe
NU SUNT	


Anexa Nr. 1 La Partea I

Teren

Nr cadastral	Suprafața (mp)*	Observații / Referințe
31523	Din acte: 565 Masurata: 294	

* Suprafața este determinată în planul de proiecție Stereo 70.

DETALII LINIARE IMOBIL



Date referitoare la teren

Crt	Categorie folosință	Intravilan	Suprafața (mp)	Tarla	Parcelă	Nr. topo	Observații / Referințe
1	padure	NU	294	-	-	Parte din 3203	Pădure în Miraia și Viru Moșului

Lungime Segmente

1) Valorile lungimilor segmentelor sunt obținute din proiecție în plan.

Punct început	X / Y	Punct sfârșit	X / Y	Lungime segment (** (m)
1	282.120,651 429.574,922	2	282.119,955 429.578,575	3.719
2	282.119,955 429.578,575	3	282.109,996 429.578,307	9.963
3	282.109,996 429.578,307	4	282.090,157 429.569,707	21.623
4	282.090,157 429.569,707	5	282.069,424 429.568,339	20.778
5	282.069,424 429.568,339	6	282.062,719 429.564,825	7.57

Punct început	X / Y	Punct sfârșit	X / Y	Lungime segment (** (m)
6	282.062,719 429.564,825	7	282.036,777 429.541,395	34.956
7	282.036,777 429.541,395	8	282.064,701 429.561,595	34.464
8	282.064,701 429.561,595	9	282.093,723 429.568,75	29.891
9	282.093,723 429.568,75	1	282.120,651 429.574,922	27.626

** Lungimile segmentelor sunt determinate în planul de proiecție Stereo 70 și sunt rotunjite la 1 milimetru.

*** Distanța dintre puncte este formată din segmente cumulate ce sunt mai mici decât valoarea 1 milimetru.

**DATE DESPRE IMOBILUL NR. 12309**

Oficiul de Cadastru și Publicitate Imobiliară CARAS-SEVERIN
Biroul de Cadastru și Publicitate Imobiliară Caransebes

A. Partea I. Descrierea imobilului

TEREN Extravilan

Nr. CF vechi:605-Petroșița
Nr. topografic:3204

Adresa: Jud. Caraș-Severin

Nr. Crt	Nr cadastral Nr. topografic	Suprafața* (mp)	Observații / Referințe
A1	31523	1.072	Sector cadastral:11 Teren neimprejmuit;

B. Partea II. Proprietari și acte

Inscrieri privitoare la dreptul de proprietate și alte drepturi reale		Referințe
1 / 01/01/1900		
Act Notarial nr. 0, din 01/01/1900 emis de -;		
B1	Intabulare, drept de PROPRIETATE, dobandit prin Conventie, cota actuala 6/72, cota initiala 2/24 1) HAMAT ANA <i>OBSERVATII: (provenita din conversia CF 605)</i>	A1
B2	Intabulare, drept de PROPRIETATE, dobandit prin Conventie, cota actuala 6/72, cota initiala 2/24 1) HAMAT GHEORGHE, min <i>OBSERVATII: (provenita din conversia CF 605)</i>	A1
1513 / 24/07/1933		
Act Notarial nr. 0, din 01/01/1933 emis de -;		
B3	Intabulare, drept de PROPRIETATE, dobandit prin Succesiune, cota actuala 9/72, cota initiala 3/24 1) HAMAT FLOAREA, min <i>OBSERVATII: (provenita din conversia CF 605)</i>	A1
B4	Intabulare, drept de PROPRIETATE, dobandit prin Succesiune, cota actuala 9/72, cota initiala 3/24 1) HAMAT NISTOR, min(a lui Toma) <i>OBSERVATII: (provenita din conversia CF 605)</i>	A1
B5	Intabulare, drept de PROPRIETATE, dobandit prin Succesiune, cota actuala 9/72, cota initiala 3/24 1) HAMAT ILIE, min(a lui Toma) <i>OBSERVATII: (provenita din conversia CF 605)</i>	A1
77 / 11/01/1935		
Act Notarial nr. 0, din 01/01/1935 emis de -;		
B6	Intabulare, drept de PROPRIETATE, dobandit prin Succesiune, cota actuala 11/72, cota initiala 11/72 1) HAMAT FLOAREA, min(a lui Toma) <i>OBSERVATII: (provenita din conversia CF 605)</i>	A1
B7	Intabulare, drept de PROPRIETATE, dobandit prin Succesiune, cota actuala 11/72, cota initiala 11/72 1) HAMAT NISTOR, min(a lui Toma) <i>OBSERVATII: (provenita din conversia CF 605)</i>	A1
B8	Intabulare, drept de PROPRIETATE, dobandit prin Succesiune, cota actuala 11/72, cota initiala 11/72 1) HAMAT ILIE, min(a lui Toma) <i>OBSERVATII: (provenita din conversia CF 605)</i>	A1

C. Partea III. SARCINI .

Inscrieri privind dezmembramintele dreptului de proprietate, drepturi reale de garanție și sarcini	Referințe
NU SUNT	

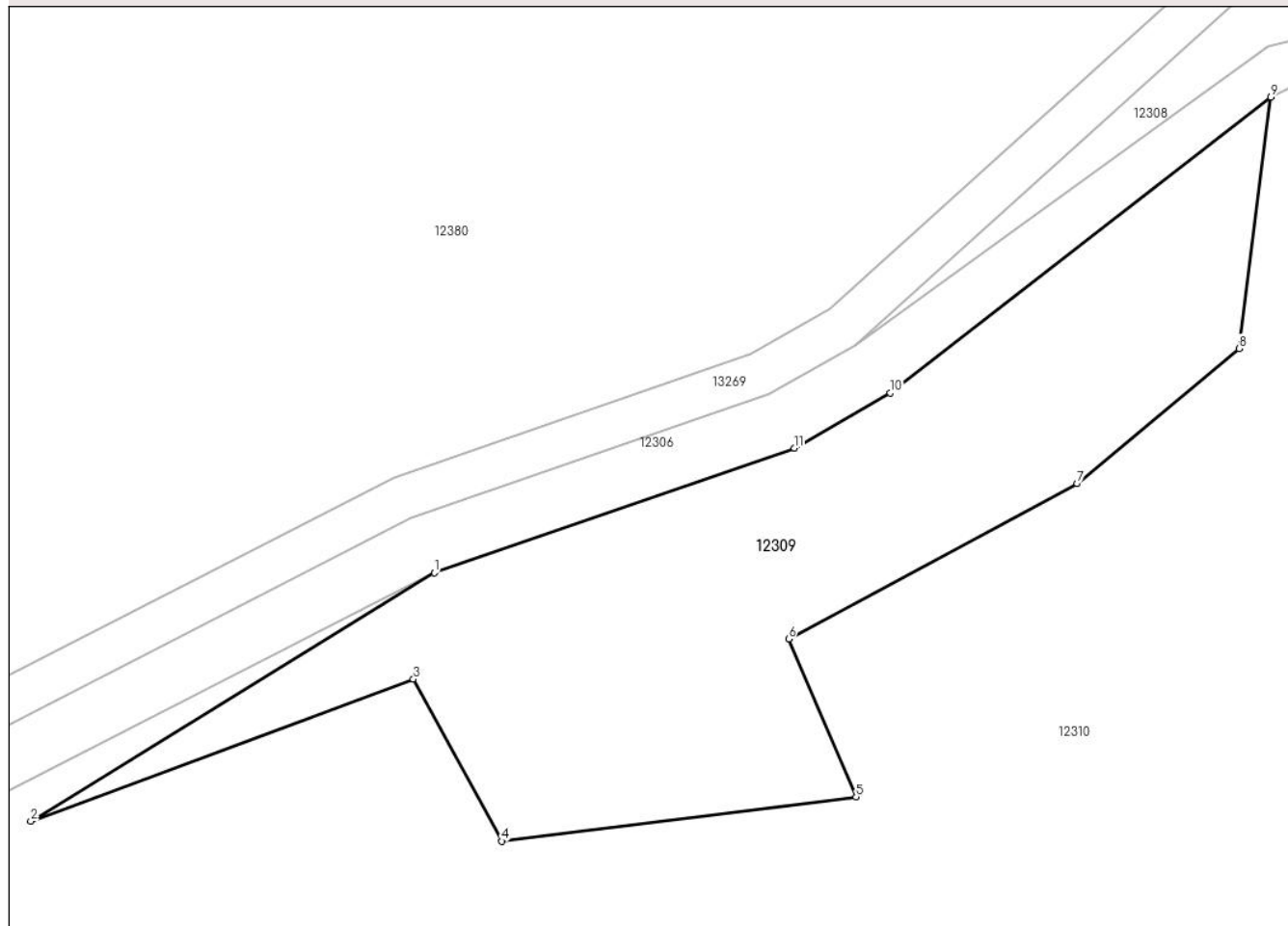
Anexa Nr. 1 La Partea I

Teren

Nr cadastral	Suprafața (mp)*	Observații / Referințe
31523	1.072	

* Suprafața este determinată în planul de proiecție Stereo 70.

DETALII LINIARE IMOBIL



Date referitoare la teren

Crt	Categorie folosință	Intra vilan	Suprafața (mp)	Tarla	Parcelă	Nr. topo	Observații / Referințe
1	padure	NU	1.072	-	-	3204	Pădure în Miraia și Viru Moșului

Lungime Segmente

1) Valorile lungimilor segmentelor sunt obținute din proiecție în plan.

Punct început	X / Y	Punct sfârșit	X / Y	Lungime segment (** (m)
1	282.008,248 429.525,973	2	281.980,932 429.509,147	32.082
2	281.980,932 429.509,147	3	282.006,838 429.518,769	27.635
3	282.006,838 429.518,769	4	282.012,826 429.507,791	12.505
4	282.012,826 429.507,791	5	282.036,829 429.510,785	24.189
5	282.036,829 429.510,785	6	282.032,257 429.521,474	11.626

Punct început	X / Y	Punct sfârșit	X / Y	Lungime segment (** (m)
6	282.032,257 429.521,474	7	282.051,779 429.531,996	22.177
7	282.051,779 429.531,996	8	282.062,755 429.541,147	14.29
8	282.062,755 429.541,147	9	282.064,906 429.558,156	17.144
9	282.064,906 429.558,156	10	282.039,139 429.538,139	32.628
10	282.039,139 429.538,139	11	282.032,637 429.534,409	7.496
11	282.032,637 429.534,409	1	282.008,248 429.525,973	25.807

** Lungimile segmentelor sunt determinate în planul de proiecție Stereo 70 și sunt rotunjite la 1 milimetru.

*** Distanța dintre puncte este formată din segmente cumulate ce sunt mai mici decât valoarea 1 milimetru.

**DATE DESPRE IMOBILUL NR. 12310**
Oficiul de Cadastru și Publicitate Imobiliară CARAS-SEVERIN
Biroul de Cadastru și Publicitate Imobiliară Caransebes
A. Partea I. Descrierea imobilului
 Nr. CF vechi:247-Petroșnița
 Nr. topografic:3206

TEREN Extravilan

Adresa: Jud. Caraș-Severin

Nr. Crt	Nr cadastral Nr. topografic	Suprafața* (mp)	Observații / Referințe
A1	31527	13.894	Sector cadastral:11 Teren neimprejmuit;

B. Partea II. Proprietari și acte

Inscrieri privitoare la dreptul de proprietate și alte drepturi reale		Referințe
1048 / 03/04/1918		
Act Notarial nr. 0, din 01/01/1918 emis de -;		
B1	Intabulare, drept de PROPRIETATE, dobandit prin Succesiune, cota actuala 18/108, cota initiala 6/36 1) HAMAT ANA <i>OBSERVATII: (provenita din conversia CF 247- Petrsnita)</i> <i>(provenita din conversia CF 247)</i>	A1
1178 / 13/06/1933		
Act Notarial nr. 0, din 01/01/1918 emis de -;		
B2	Intabulare, drept de PROPRIETATE, dobandit prin Succesiune, cota actuala 6/108, cota initiala 2/36 1) HAMAT ANA, (a lui Ion) <i>OBSERVATII: (provenita din conversia CF 247- Petrsnita)</i> <i>(provenita din conversia CF 247)</i>	A1
B3	Intabulare, drept de PROPRIETATE, dobandit prin Succesiune, cota actuala 6/108, cota initiala 2/36 1) HAMAT GHEORGHE, (a lui Ion) <i>OBSERVATII: (provenita din conversia CF 247- Petrsnita)</i> <i>(provenita din conversia CF 247)</i>	A1
1513 / 24/07/1933		
Act Notarial nr. 0, din 01/01/1918 emis de -;		
B4	Intabulare, drept de PROPRIETATE, dobandit prin Succesiune, cota actuala 9/108, cota initiala 3/36 1) HAMAT FLOAREA, min.(a lui Toma) <i>OBSERVATII: (provenita din conversia CF 247- Petrsnita)</i> <i>(provenita din conversia CF 247)</i>	A1
B5	Intabulare, drept de PROPRIETATE, dobandit prin Succesiune, cota actuala 9/108, cota initiala 3/36 1) HAMAT NISTOR, min.(a lui Toma) <i>OBSERVATII: (provenita din conversia CF 247- Petrsnita)</i> <i>(provenita din conversia CF 247)</i>	A1
B6	Intabulare, drept de PROPRIETATE, dobandit prin Succesiune, cota actuala 9/108, cota initiala 3/36 1) HAMAT ILIE, min.(a lui Toma) <i>OBSERVATII: (provenita din conversia CF 247- Petrsnita)</i> <i>(provenita din conversia CF 247)</i>	A1
77 / 11/01/1935		
Act Notarial nr. 0, din 01/01/1918 emis de -;		
B7	Intabulare, drept de PROPRIETATE, dobandit prin Succesiune, cota actuala 17/108, cota initiala 17/108 1) HAMAT FLOAREA, min.(a lui Toma) <i>OBSERVATII: (provenita din conversia CF 247- Petrsnita)</i> <i>(provenita din conversia CF 247)</i>	A1
B8	Intabulare, drept de PROPRIETATE, dobandit prin Succesiune, cota actuala 17/108, cota initiala 17/108 1) HAMAT NISTOR, min.(a lui Toma) <i>OBSERVATII: (provenita din conversia CF 247- Petrsnita)</i> <i>(provenita din conversia CF 247)</i>	A1
B9	Intabulare, drept de PROPRIETATE, dobandit prin Succesiune, cota actuala 17/108, cota initiala 17/108 1) HAMAT ILIE, min.(a lui Toma)	A1

Inscrieri privitoare la dreptul de proprietate și alte drepturi reale	Referințe
OBSERVAȚII: (provenita din conversia CF 247- Petrsnita) (provenita din conversia CF 247)	

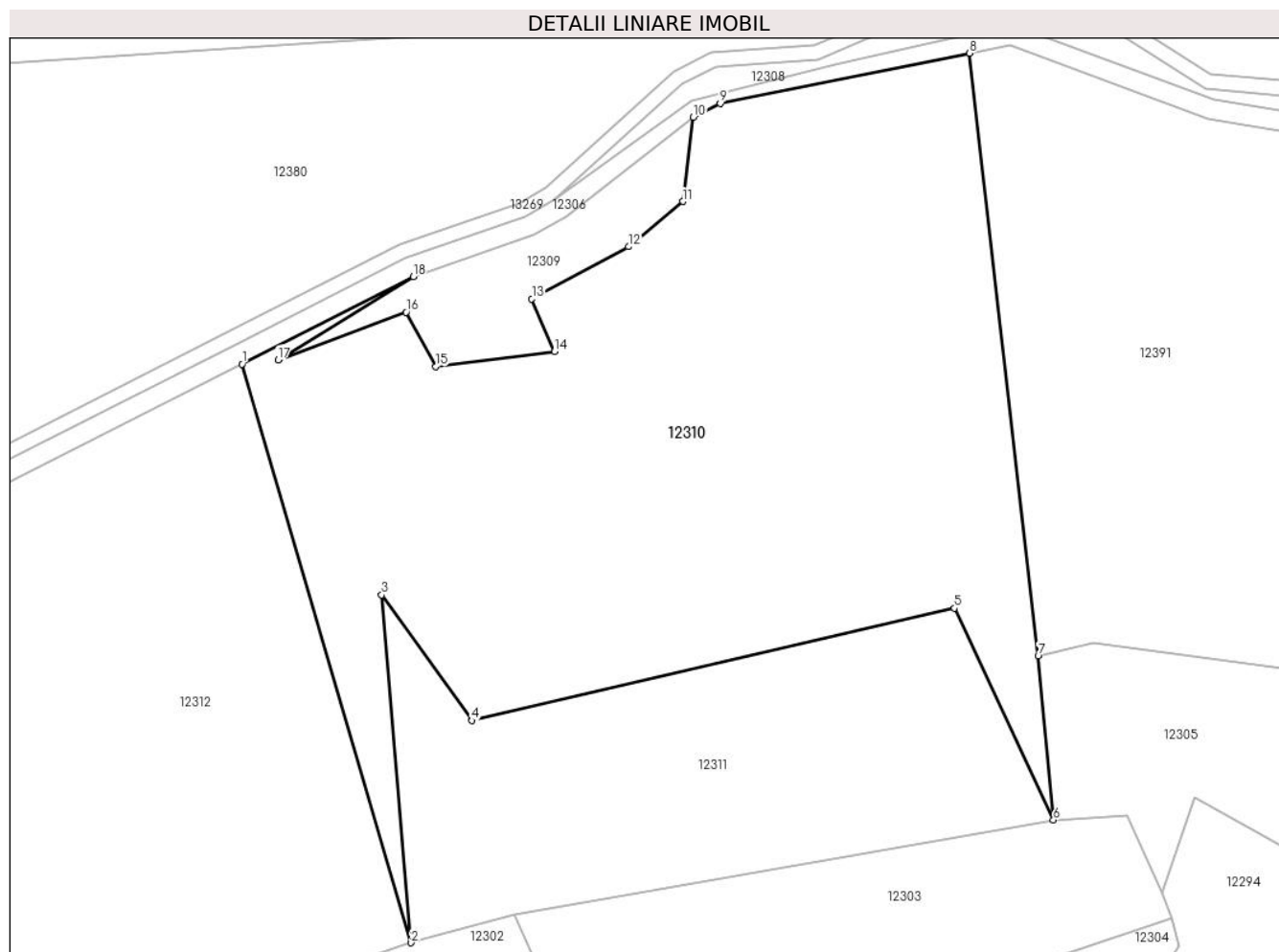
C. Partea III. SARCINI .

Inscrieri privind dezmembramintele dreptului de proprietate, drepturi reale de garanție și sarcini	Referințe
NU SUNT	

Anexa Nr. 1 La Partea I**Teren**

Nr cadastral	Suprafața (mp)*	Observații / Referințe
31527	13.894	

* Suprafața este determinată în planul de proiecție Stereo 70.

**Date referitoare la teren**

Crt	Categorie folosință	Intravilan	Suprafața (mp)	Tarla	Parcelă	Nr. topo	Observații / Referințe
1	padure	NU	13.894	-	-	3206	Pădure în Miraia și Viru Moșului

Lungime Segmente

1) Valorile lungimilor segmentelor sunt obținute din proiecție în plan.

Punct început	X / Y	Punct sfârșit	X / Y	Lungime segment (** (m)
1	281.973,627 429.508,252	2	282.007,848 429.391,328	121.829
2	282.007,848 429.391,328	3	282.001,884 429.461,635	70.56
3	282.001,884 429.461,635	4	282.020,173 429.436,231	31.303
4	282.020,173 429.436,231	5	282.117,727 429.458,937	100.162
5	282.117,727 429.458,937	6	282.137,73 429.416,126	47.254

Punct început	X / Y	Punct sfârșit	X / Y	Lungime segment (** (m)
6	282.137,73 429.416,126	7	282.134,646 429.449,267	33.284
7	282.134,646 429.449,267	8	282.120,733 429.571,095	122.62
8	282.120,733 429.571,095	9	282.070,351 429.560,939	51.395
9	282.070,351 429.560,939	10	282.064,906 429.558,156	6.115
10	282.064,906 429.558,156	11	282.062,755 429.541,147	17.144
11	282.062,755 429.541,147	12	282.051,779 429.531,996	14.29
12	282.051,779 429.531,996	13	282.032,257 429.521,474	22.177
13	282.032,257 429.521,474	14	282.036,829 429.510,785	11.626
14	282.036,829 429.510,785	15	282.012,826 429.507,791	24.189
15	282.012,826 429.507,791	16	282.006,838 429.518,769	12.505
16	282.006,838 429.518,769	17	281.980,932 429.509,147	27.635
17	281.980,932 429.509,147	18	282.008,248 429.525,973	32.082
18	282.008,248 429.525,973	1	281.973,627 429.508,252	38.893

** Lungimile segmentelor sunt determinate în planul de proiecție Stereo 70 și sunt rotunjite la 1 milimetru.

*** Distanța dintre puncte este formată din segmente cumulate ce sunt mai mici decât valoarea 1 milimetru.

**DATE DESPRE IMOBILUL NR. 12311**

Oficiul de Cadastru și Publicitate Imobiliară CARAS-SEVERIN
Biroul de Cadastru și Publicitate Imobiliară Caransebes

A. Partea I. Descrierea imobilului

TEREN Extravilan

Nr. CF vechi:605-Petroșița
Nr. topografic:3205

Adresa: Jud. Caraș-Severin

Nr. Crt	Nr cadastral Nr. topografic	Suprafața* (mp)	Observații / Referințe
A1	31523	5.541	Sector cadastral:11 Teren neimprejmuit;

B. Partea II. Proprietari și acte

Inscrieri privitoare la dreptul de proprietate și alte drepturi reale		Referințe
1 / 01/01/1900		
Act Notarial nr. 0, din 01/01/1900 emis de -;		
B1	Intabulare, drept de PROPRIETATE, dobandit prin Conventie, cota actuala 6/72, cota initiala 2/24 1) HAMAT ANA <i>OBSERVATII: (provenita din conversia CF 605)</i>	A1
B2	Intabulare, drept de PROPRIETATE, dobandit prin Conventie, cota actuala 6/72, cota initiala 2/24 1) HAMAT GHEORGHE, min <i>OBSERVATII: (provenita din conversia CF 605)</i>	A1
1513 / 24/07/1933		
Act Notarial nr. 0, din 01/01/1933 emis de -;		
B3	Intabulare, drept de PROPRIETATE, dobandit prin Succesiune, cota actuala 9/72, cota initiala 3/24 1) HAMAT FLOAREA, min <i>OBSERVATII: (provenita din conversia CF 605)</i>	A1
B4	Intabulare, drept de PROPRIETATE, dobandit prin Succesiune, cota actuala 9/72, cota initiala 3/24 1) HAMAT NISTOR, min(a lui Toma) <i>OBSERVATII: (provenita din conversia CF 605)</i>	A1
B5	Intabulare, drept de PROPRIETATE, dobandit prin Succesiune, cota actuala 9/72, cota initiala 3/24 1) HAMAT ILIE, min(a lui Toma) <i>OBSERVATII: (provenita din conversia CF 605)</i>	A1
77 / 11/01/1935		
Act Notarial nr. 0, din 01/01/1933 emis de -;		
B6	Intabulare, drept de PROPRIETATE, dobandit prin Succesiune, cota actuala 11/72, cota initiala 11/72 1) HAMAT FLOAREA, min(a lui Toma) <i>OBSERVATII: (provenita din conversia CF 605)</i>	A1
B7	Intabulare, drept de PROPRIETATE, dobandit prin Succesiune, cota actuala 11/72, cota initiala 11/72 1) HAMAT NISTOR, min(a lui Toma) <i>OBSERVATII: (provenita din conversia CF 605)</i>	A1
B8	Intabulare, drept de PROPRIETATE, dobandit prin Succesiune, cota actuala 11/72, cota initiala 11/72 1) HAMAT ILIE, min(a lui Toma) <i>OBSERVATII: (provenita din conversia CF 605)</i>	A1

C. Partea III. SARCINI .

Inscrieri privind dezmembramentele dreptului de proprietate, drepturi reale de garanție și sarcini	Referințe
NU SUNT	

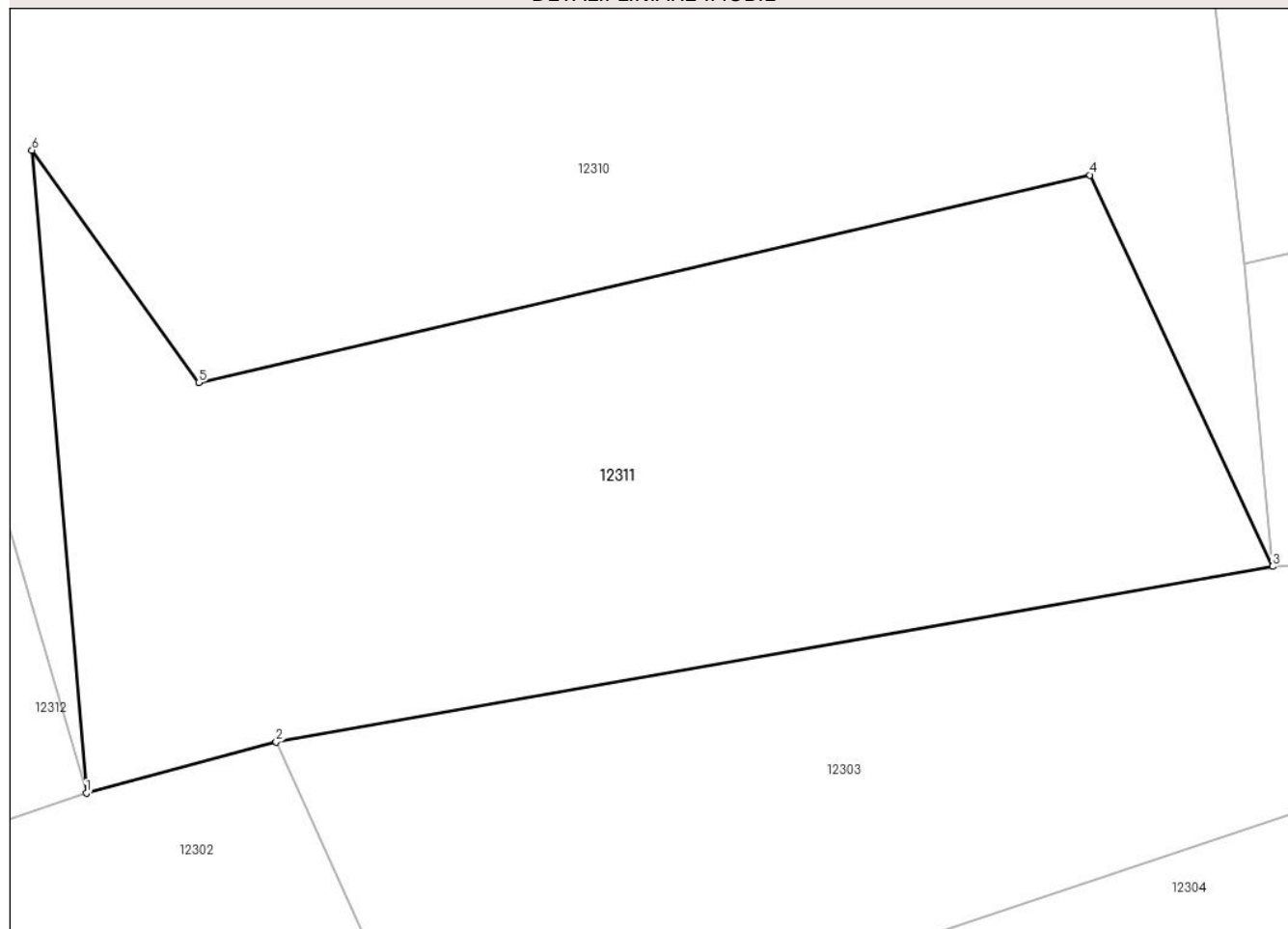
Anexa Nr. 1 La Partea I

Teren

Nr cadastral	Suprafața (mp)*	Observații / Referințe
31523	5.541	

* Suprafața este determinată în planul de proiecție Stereo 70.

DETALII LINIARE IMOBIL



Date referitoare la teren

Crt	Categorie folosință	Intravilan	Suprafața (mp)	Tarla	Parcelă	Nr. topo	Observații / Referințe
1	padure	NU	5.541	-	-	3205	Pădure în Miraia și Viru Moșului

Lungime Segmente

1) Valorile lungimilor segmentelor sunt obținute din proiecție în plan.

Punct început	X / Y	Punct sfârșit	X / Y	Lungime segment (** (m)
1	282.007,848 429.391,328	2	282.028,632 429.396,907	21.52
2	282.028,632 429.396,907	3	282.137,73 429.416,126	110.778
3	282.137,73 429.416,126	4	282.117,727 429.458,937	47.254
4	282.117,727 429.458,937	5	282.020,173 429.436,231	100.162
5	282.020,173 429.436,231	6	282.001,884 429.461,635	31.303

Punct început	X / Y	Punct sfârșit	X / Y	Lungime segment (** (m)
6	282.001,884 429.461,635	1	282.007,848 429.391,328	70.56

** Lungimile segmentelor sunt determinate în planul de proiecție Stereo 70 și sunt rotunjite la 1 milimetru.

*** Distanța dintre puncte este formată din segmente cumulate ce sunt mai mici decât valoarea 1 milimetru.

**DATE DESPRE IMOBILUL NR. 12312**

Oficiul de Cadastru și Publicitate Imobiliară CARAS-SEVERIN
Biroul de Cadastru și Publicitate Imobiliară Caransebes

A. Partea I. Descrierea imobilului

TEREN Extravilan

Nr. CF vechi:95-Petroșnița
Nr. topografic:3201, 3202

Adresa: Jud. Caraș-Severin

Nr. Crt	Nr cadastral Nr. topografic	Suprafața* (mp)	Observații / Referințe
A1		Din acte: 9.746 Masurata: 9.738	Sector cadastral:11 Teren neimprejmit;

B. Partea II. Proprietari și acte

Inscrieri privitoare la dreptul de proprietate și alte drepturi reale		Referințe
1 / 01/01/1900		
Act Notarial nr. 0, din 01/01/1900 emis de -;		
B1	Intabulare, drept de PROPRIETATE, dobandit prin Conventie, cota actuala 1/6 1) BUGARIU IOAN	A1
B2	Intabulare, drept de PROPRIETATE, dobandit prin Conventie, cota actuala 1/6 1) BUGARIU NEAGOE	A1
B3	Intabulare, drept de PROPRIETATE, dobandit prin Conventie, cota actuala 1/6 1) BUGARIU GHEORGHE	A1
1097 / 28/06/1991		
Act Notarial nr. 193, din 01/01/1991 emis de NOTARIATUL CARANSEBEȘ;		
B4	Intabulare, drept de PROPRIETATE, dobandit prin Succesiune, cota actuala 1/6 1) CARABAȘ MARIA , născ. Bugariu	A1
B5	Intabulare, drept de PROPRIETATE, dobandit prin Succesiune, cota actuala 1/6 1) CARABAȘ FLOAREA , născ. Bugariu	A1
B6	Intabulare, drept de PROPRIETATE, dobandit prin Succesiune, cota actuala 1/6 1) BUGARIU PAVEL	A1

C. Partea III. SARCINI .

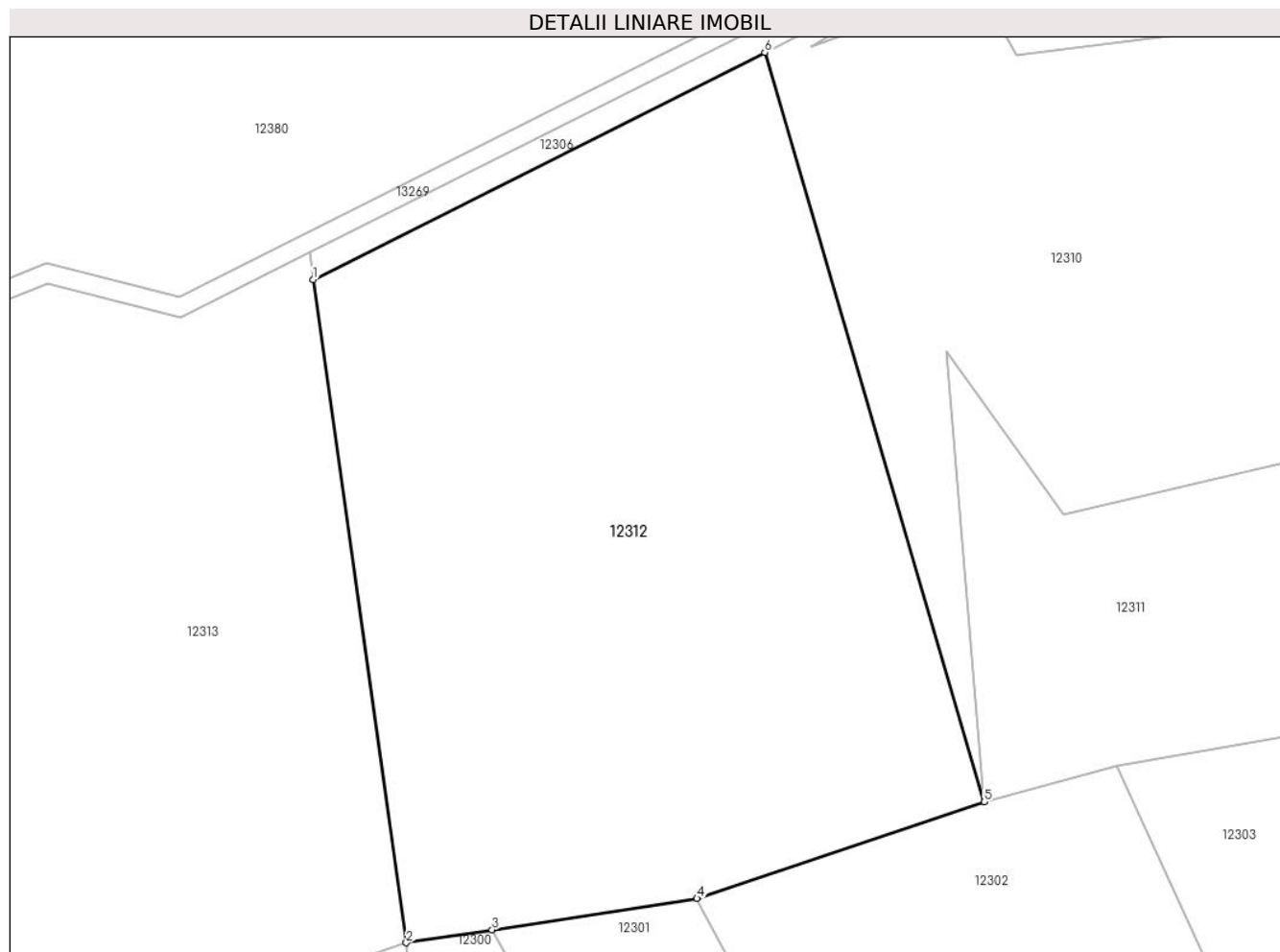
Inscrieri privind dezmembramintele dreptului de proprietate, drepturi reale de garanție și sarcini	Referințe
NU SUNT	

Anexa Nr. 1 La Partea I

Teren

Nr cadastral	Suprafața (mp)*	Observații / Referințe
	Din acte: 9.746 Masurata: 9.738	

* Suprafața este determinată în planul de proiecție Stereo 70.



Date referitoare la teren

Crt	Categorie folosință	Intra vilan	Suprafața (mp)	Tarla	Parcelă	Nr. topo	Observații / Referințe
1	padure	NU	9.738	-	-	3201, 3202	Pădure în Miraia și Viru Moșului

Lungime Segmente

1) Valorile lungimilor segmentelor sunt obținute din proiecție în plan.

Punct început	X / Y	Punct sfârșit	X / Y	Lungime segment (** (m)
1	281.903,163 429.472,799	2	281.917,685 429.369,33	104.483
2	281.917,685 429.369,33	3	281.931,076 429.371,368	13.545
3	281.931,076 429.371,368	4	281.963,039 429.376,235	32.331
4	281.963,039 429.376,235	5	282.007,848 429.391,328	47.283
5	282.007,848 429.391,328	6	281.973,627 429.508,252	121.829

Punct început	X / Y	Punct sfârșit	X / Y	Lungime segment (** (m)
6	281.973,627 429.508,252	1	281.903,163 429.472,799	78.88

** Lungimile segmentelor sunt determinate în planul de proiecție Stereo 70 și sunt rotunjite la 1 milimetru.

*** Distanța dintre puncte este formată din segmente cumulate ce sunt mai mici decât valoarea 1 milimetru.

**DATE DESPRE IMOBILUL NR. 12313**

Oficiul de Cadastru și Publicitate Imobiliară CARAS-SEVERIN
 Biroul de Cadastru și Publicitate Imobiliară Caransebes

A. Partea I. Descrierea imobilului

TEREN Extravilan

Nr. CF vechi:981-Petroșnița
 Nr. topografic:3193

Adresa: Jud. Caraș-Severin

Nr. Crt	Nr cadastral Nr. topografic	Suprafața* (mp)	Observații / Referințe
A1		14.002	Sector cadastral:11 Teren neimprejmuit;

B. Partea II. Proprietari și acte

Inscrieri privitoare la dreptul de proprietate și alte drepturi reale		Referințe
3900 / 18/05/1914		
Act Notarial nr. 0, din 01/01/1914 emis de -;		
B1	Intabulare, drept de PROPRIETATE, dobandit prin Conventie, cota actuala 1947/3894 1) CRISTOI NICOLAE, și soției sale	A1
B2	Intabulare, drept de PROPRIETATE, dobandit prin Conventie, cota actuala 1600/3894 1) CRISTOI STANA, născ. Teregovan	A1
401 / 02/03/1944		
Act Notarial nr. 0, din 21/09/1943 emis de -;		
B3	Intabulare, drept de PROPRIETATE, dobandit prin Conventie, cota actuala 347/3894 1) CRISTOI GHEORGHE, căs. cu Savia Cilibia, dom. în Petroșnița	A1

C. Partea III. SARCINI

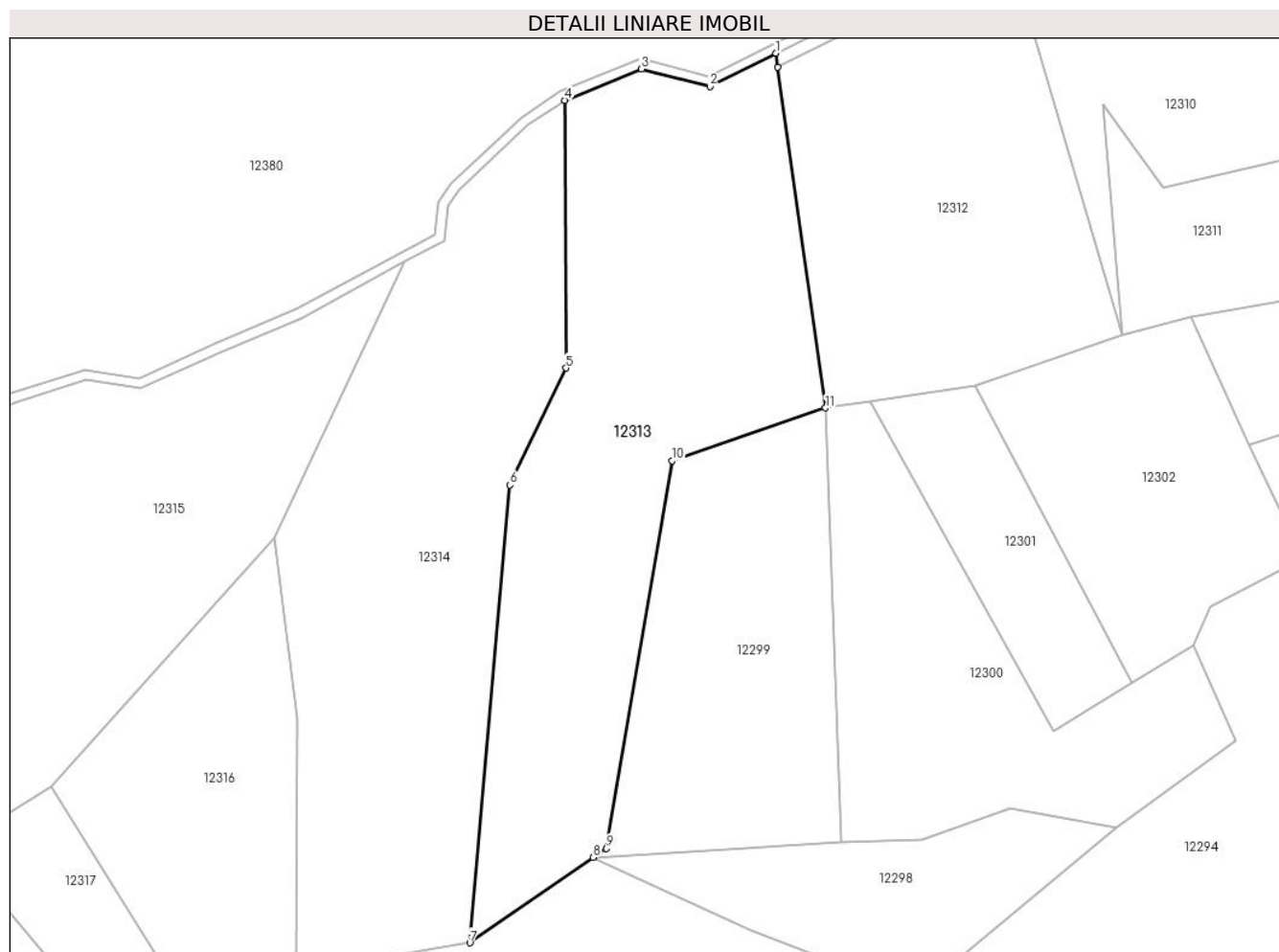
Inscrieri privind dezmembramintele dreptului de proprietate, drepturi reale de garanție și sarcini		Referințe
401 / 02/03/1944		
Act Notarial nr. 0, din 21/09/1943 emis de -;		
C1	Intabulare, drept de UZUFRACT VIAGER, cota actuala 347/3894 1) CRISTOI STANA, născ. Teregovan, dom. în Petroșnița	A1

Anexa Nr. 1 La Partea I

Teren

Nr cadastral	Suprafața (mp)*	Observații / Referințe
	14.002	

* Suprafața este determinată în planul de proiecție Stereo 70.



Date referitoare la teren

Crt	Categorie folosință	Intra vilan	Suprafața (mp)	Tarla	Parcelă	Nr. topo	Observații / Referințe
1	padure	NU	14.002	-	-	3193	Pădure în Miraia și Viru Moșului

Lungime Segmente

1) Valorile lungimilor segmentelor sunt obținute din proiecție în plan.

Punct început	X / Y	Punct sfârșit	X / Y	Lungime segment (** (m)
1	281.902,634 429.477,011	2	281.882,539 429.466,901	22.495
2	281.882,539 429.466,901	3	281.861,725 429.472,21	21.48
3	281.861,725 429.472,21	4	281.838,547 429.462,723	25.044
4	281.838,547 429.462,723	5	281.838,795 429.381,428	81.295
5	281.838,795 429.381,428	6	281.821,751 429.345,969	39.343

Punct început	X / Y	Punct sfârșit	X / Y	Lungime segment (** (m)
6	281.821,751 429.345,969	7	281.809,633 429.207,008	139.488
7	281.809,633 429.207,008	8	281.847,11 429.232,888	45.544
8	281.847,11 429.232,888	9	281.851,071 429.235,623	4.813
9	281.851,071 429.235,623	10	281.871,084 429.353,282	119.349
10	281.871,084 429.353,282	11	281.917,685 429.369,33	49.287
11	281.917,685 429.369,33	12	281.903,163 429.472,799	104.483
12	281.903,163 429.472,799	1	281.902,634 429.477,011	4.245

** Lungimile segmentelor sunt determinate în planul de proiecție Stereo 70 și sunt rotunjite la 1 milimetru.

*** Distanța dintre puncte este formată din segmente cumulate ce sunt mai mici decât valoarea 1 milimetru.

**DATE DESPRE IMOBILUL NR. 12314**

Oficiul de Cadastru și Publicitate Imobiliară CARAS-SEVERIN
Biroul de Cadastru și Publicitate Imobiliară Caransebes

A. Partea I. Descrierea imobilului

Nr. CF vechi: 578-Petroșnița
Nr. topografic: 3192

TEREN Extravilan

Adresa: Jud. Caraș-Severin

Nr. Crt	Nr cadastral Nr. topografic	Suprafața* (mp)	Observații / Referințe
A1		14.005	Sector cadastral: 11 Teren neimprejmuit;

B. Partea II. Proprietari și acte

Inscrieri privitoare la dreptul de proprietate și alte drepturi reale		Referințe
999 / 07/06/1944		
Act Notarial nr. 0, din 29/07/1943 emis de -;		
B1	Se notează interdicția de înstrăinare și grevare în favoarea lui 1) TRICA ILCA, născ. Băcila, dom. în Petroșnița	A1
611 / 19/06/1989		
Act Notarial nr. 244, din 01/01/1989 emis de NOTARIATUL CARANSEBEȘ;		
B2	Intabulare, drept de PROPRIETATE, dobândit prin Succesiune, cota actuala 12/96 1) TRICA ELISABETA	A1
B3	Intabulare, drept de PROPRIETATE, dobândit prin Succesiune, cota actuala 12/96 1) TRICA SIMION-ADRIAN	A1
4070 / 15/09/1997		
Act Notarial nr. 291, din 01/01/1997 emis de BNP LAPADAT;		
B4	Intabulare, drept de PROPRIETATE, dobândit prin Succesiune, cota actuala 4/96 1) TRICA SIMION-ADRIAN	A1
B5	Intabulare, drept de PROPRIETATE, dobândit prin Succesiune, cota actuala 4/96 1) TRICA FLOARE	A1
4068 / 15/09/1997		
Act Notarial nr. 2238, din 01/01/1997 emis de BNP MARIA LAPADAT;		
B6	Intabulare, drept de PROPRIETATE, dobândit prin Convenție, cota actuala 16/96 1) SÂRBU ELISABETA, născ. Trica	A1
B7	Intabulare, drept de PROPRIETATE, dobândit prin Convenție, cota actuala 16/96 1) TRICA SIMION ADRIAN	A1
4422 / 06/10/1997		
Act Notarial nr. 2389, din 01/01/1997 emis de BNP MARIA LAPADAT;		
B8	Intabulare, drept de PROPRIETATE, dobândit prin Convenție, cota actuala 16/96 1) SÎRBU ELISABETA, născ. Trica	A1
B9	Intabulare, drept de PROPRIETATE, dobândit prin Convenție, cota actuala 16/96 1) TRICA SIMION ADRIAN	A1

C. Partea III. SARCINI

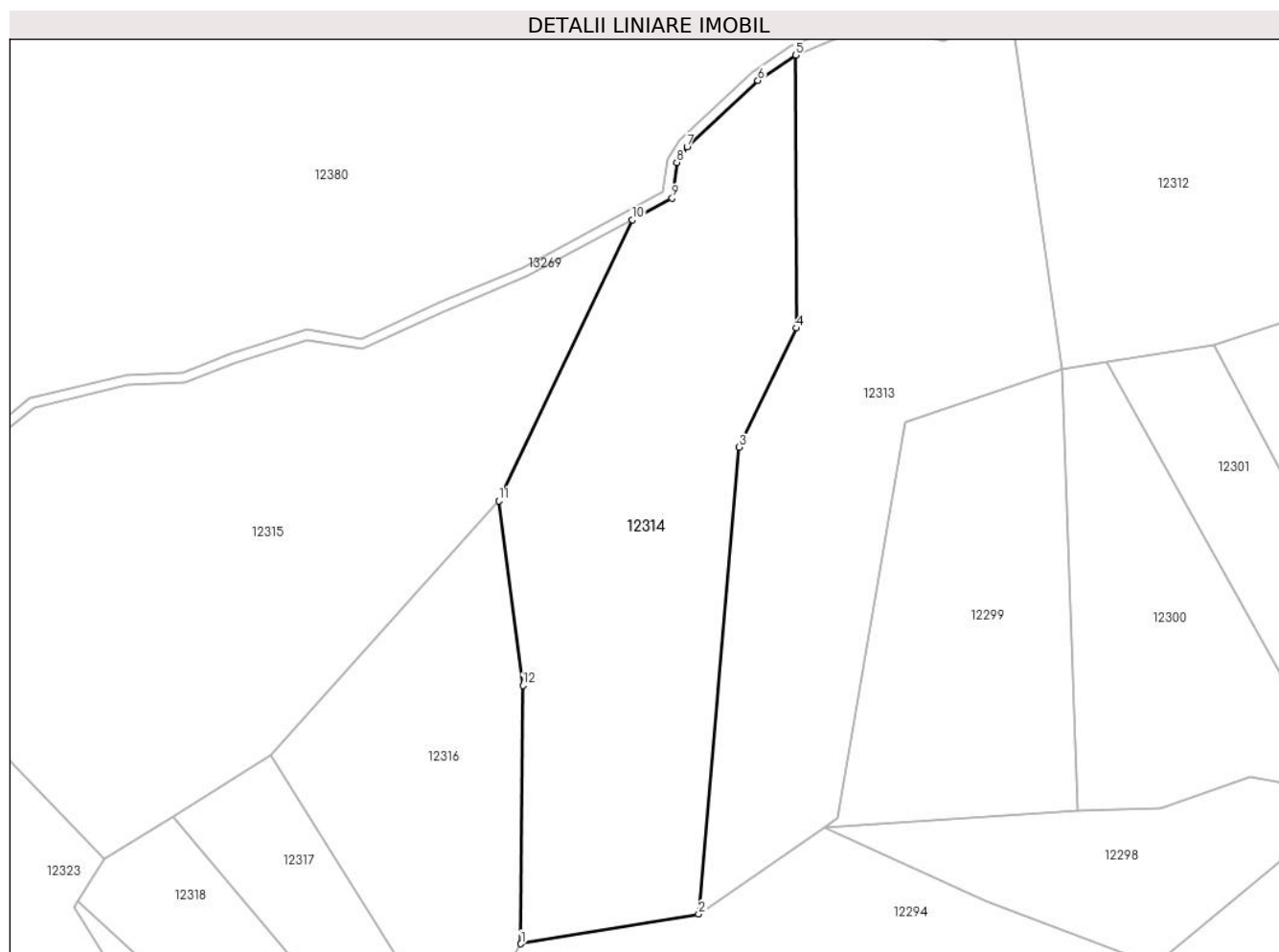
Inscrieri privind dezmembramintele dreptului de proprietate, drepturi reale de garanție și sarcini		Referințe
999 / 07/06/1944		
Act Notarial nr. 0, din 29/07/1943 emis de -;		
C1	Intabulare, drept de UZUFRACT VIAGER, cota actuala 1/3 1) TRICA ILCA, născ. Băcila, dom. în Petroșnița	A1

Anexa Nr. 1 La Partea I

Teren

Nr cadastral	Suprafața (mp)*	Observații / Referințe
	14.005	

* Suprafața este determinată în planul de proiecție Stereo 70.



Date referitoare la teren

Crt	Categorie folosință	Intravilan	Suprafața (mp)	Tarla	Parcelă	Nr. topo	Observații / Referințe
1	padure	NU	14.005	-	-	3192	Pădure în Miraia și Viru Moșului

Lungime Segmente

1) Valorile lungimilor segmentelor sunt obținute din proiecție în plan.

Punct început	X / Y	Punct sfârșit	X / Y	Lungime segment (** (m)
1	281.756,755 429.198,108	2	281.809,633 429.207,008	53.622
2	281.809,633 429.207,008	3	281.821,751 429.345,969	139.488

Punct început	X / Y	Punct sfârșit	X / Y	Lungime segment (** (m)
3	281.821,751 429.345,969	4	281.838,795 429.381,428	39.343
4	281.838,795 429.381,428	5	281.838,547 429.462,723	81.295
5	281.838,547 429.462,723	6	281.827,28 429.455,186	13.556
6	281.827,28 429.455,186	7	281.806,197 429.435,381	28.926
7	281.806,197 429.435,381	8	281.803,111 429.430,786	5.535
8	281.803,111 429.430,786	9	281.801,745 429.420,099	10.774
9	281.801,745 429.420,099	10	281.789,932 429.413,709	13.431
10	281.789,932 429.413,709	11	281.750,14 429.330,028	92.66
11	281.750,14 429.330,028	12	281.757,316 429.275,038	55.456
12	281.757,316 429.275,038	1	281.756,755 429.198,108	76.932

** Lungimile segmentelor sunt determinate în planul de proiecție Stereo 70 și sunt rotunjite la 1 milimetru.

*** Distanța dintre puncte este formată din segmente cumulate ce sunt mai mici decât valoarea 1 milimetru.

**DATE DESPRE IMOBILUL NR. 12315**

Oficiul de Cadastru și Publicitate Imobiliară CARAS-SEVERIN
Biroul de Cadastru și Publicitate Imobiliară Caransebes

A. Partea I. Descrierea imobilului

TEREN Extravilan

Nr. CF vechi:576-Petroșnița
Nr. topografic:3190, 3189

Adresa: Jud. Caraș-Severin

Nr. Crt	Nr cadastral Nr. topografic	Suprafața* (mp)	Observații / Referințe
A1		19.782	Sector cadastral:11 Teren neimprejmuit;

B. Partea II. Proprietari și acte

Inscrieri privitoare la dreptul de proprietate și alte drepturi reale	Referințe
1 / 01/01/1900	
Act nr. -, din 01/01/1900 emis de -;	
B1	A1
Intabulare, drept de PROPRIETATE, in baza CF vechi, dobandit prin Conventie, cota actuala 1/1, cota initiala 1/1	
1) REGIMENTUL 13 ROMANO BANATEAN, CIF:999999999999	

C. Partea III. SARCINI .

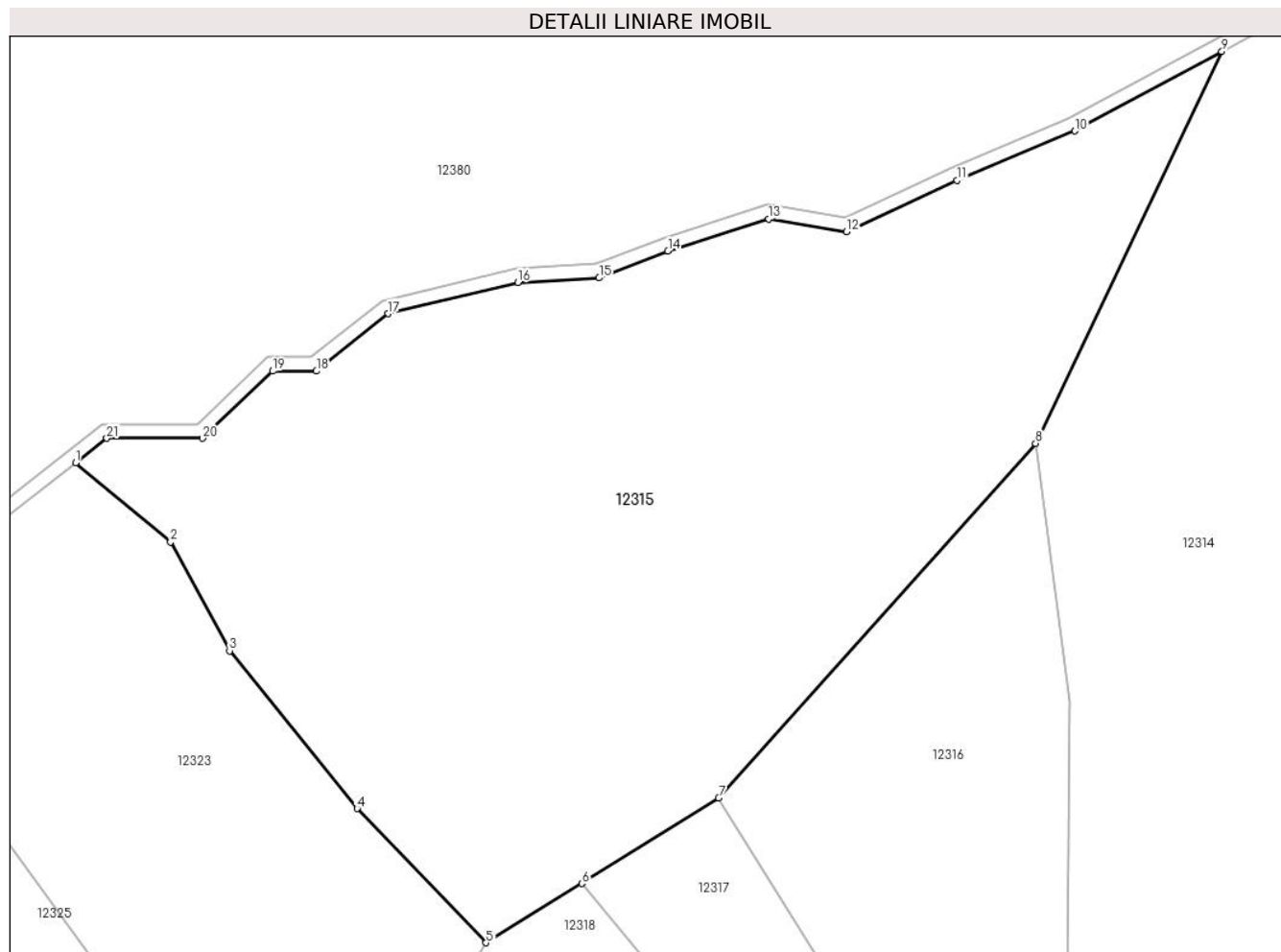
Inscrieri privind dezmembramintele dreptului de proprietate, drepturi reale de garanție și sarcini	Referințe
NU SUNT	

Anexa Nr. 1 La Partea I

Teren

Nr cadastral	Suprafața (mp)*	Observații / Referințe
	19.782	

* Suprafața este determinată în planul de proiecție Stereo 70.



Date referitoare la teren

Crt	Categorie folosință	Intra vilan	Suprafața (mp)	Tarla	Parcelă	Nr. topo	Observații / Referințe
1	padure	NU	19.782	-	-	3190, 3189	Pădure în Miraia și Viru Moșului

Lungime Segmente

1) Valorile lungimilor segmentelor sunt obținute din proiecție în plan.

Punct început	X / Y	Punct sfârșit	X / Y	Lungime segment (** (m)
1	281.544,967 429.325,898	2	281.565,278 429.308,986	26.43
3	281.577,883 429.285,762	4	281.605,133 429.252,079	43.326
5	281.632,682 429.223,445	6	281.653,168 429.236,08	24.069
7	281.682,404 429.254,337	8	281.750,14 429.330,028	101.574
9	281.789,932 429.413,709	10	281.758,537 429.396,724	35.695

Punct început	X / Y	Punct sfârșit	X / Y	Lungime segment (** (m)
2	281.565,278 429.308,986	3	281.577,883 429.285,762	26.424
4	281.605,133 429.252,079	5	281.632,682 429.223,445	39.735
6	281.653,168 429.236,08	7	281.682,404 429.254,337	34.468
8	281.750,14 429.330,028	9	281.789,932 429.413,709	92.66
10	281.758,537 429.396,724	11	281.733,37 429.386,156	27.296

Punct început	X / Y	Punct sfârșit	X / Y	Lungime segment (** (m)
11	281.733,37 429.386,156	12	281.709,704 429.375,239	26.063
13	281.693,119 429.377,944	14	281.671,557 429.371,131	22.613
15	281.656,855 429.365,339	16	281.639,51 429.364,4	17.37
17	281.611,802 429.357,738	18	281.596,432 429.345,475	19.663
19	281.587,122 429.345,475	20	281.572,112 429.331,12	20.769
21	281.551,648 429.331,12	1	281.544,967 429.325,898	8.48

Punct început	X / Y	Punct sfârșit	X / Y	Lungime segment (** (m)
12	281.709,704 429.375,239	13	281.693,119 429.377,944	16.804
14	281.671,557 429.371,131	15	281.656,855 429.365,339	15.802
16	281.639,51 429.364,4	17	281.611,802 429.357,738	28.498
18	281.596,432 429.345,475	19	281.587,122 429.345,475	9.31
20	281.572,112 429.331,12	21	281.551,648 429.331,12	20.464

** Lungimile segmentelor sunt determinate în planul de proiecție Stereo 70 și sunt rotunjite la 1 milimetru.

*** Distanța dintre puncte este formată din segmente cumulate ce sunt mai mici decât valoarea 1 milimetru.

**DATE DESPRE IMOBILUL NR. 12316**

Oficiul de Cadastru și Publicitate Imobiliară CARAS-SEVERIN
Biroul de Cadastru și Publicitate Imobiliară Caransebes

A. Partea I. Descrierea imobilului

TEREN Extravilan

Nr. CF vechi:322-Petroșnița
Nr. topografic:3188

Adresa: Jud. Caraș-Severin

Nr. Crt	Nr cadastral Nr. topografic	Suprafața* (mp)	Observații / Referințe
A1		6.733	Sector cadastral:11 Teren neimprejmuit;

B. Partea II. Proprietari și acte

Inscrieri privitoare la dreptul de proprietate și alte drepturi reale	Referințe
373 / 20/02/1934	
Hotarare Judecatoreasca nr. 1445, din 01/01/1926 emis de JUDECĂTORIA CARANSEBEȘ;	
B1	A1
Intabulare, drept de PROPRIETATE, dobandit prin Hotarare Judecatoreasca, cota actuala 1/1 1) MIHUȚA FLOAREA, fiica lui Bosioc, dom. în Petroșnița	

C. Partea III. SARCINI .

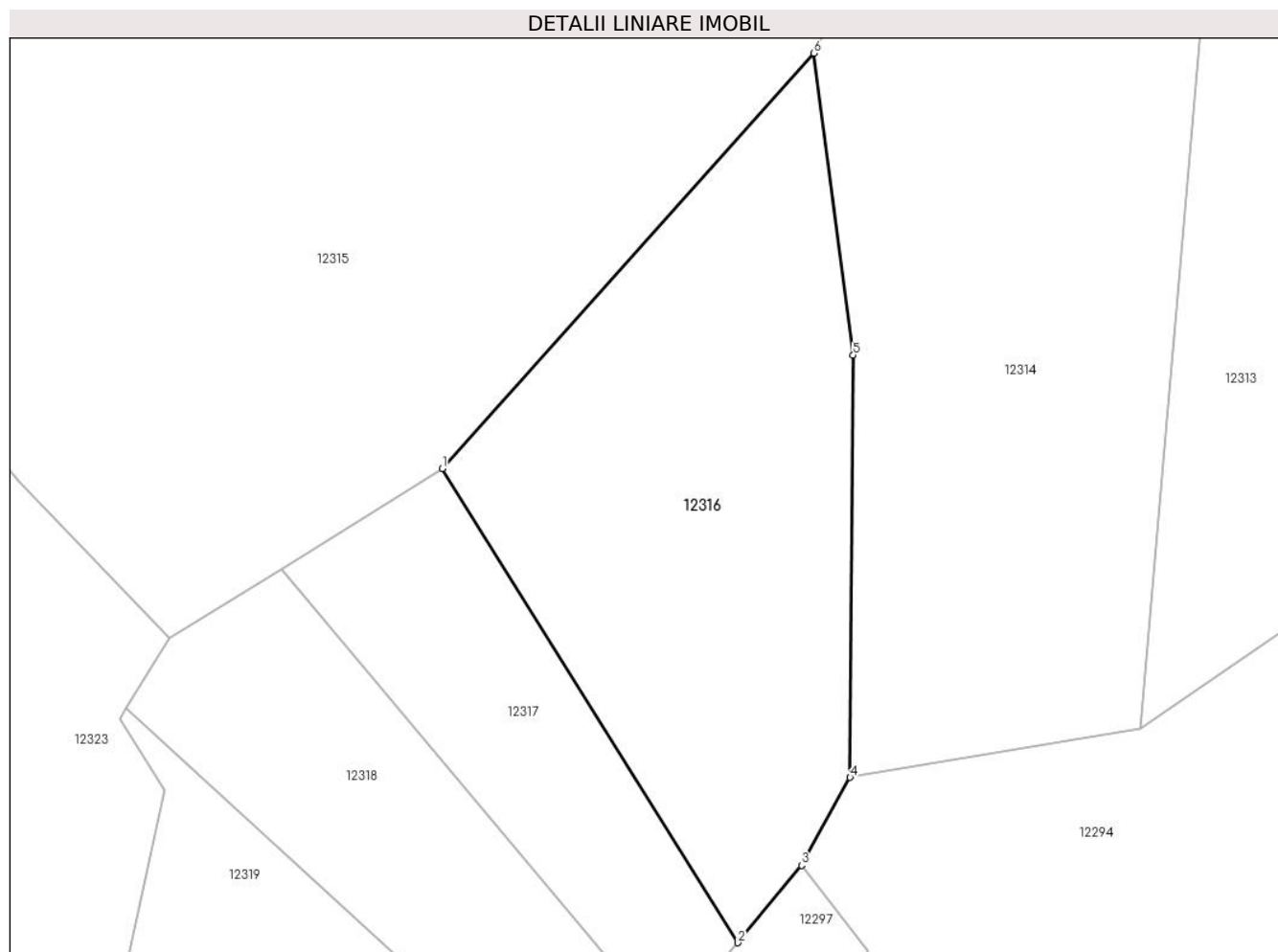
Inscrieri privind dezmembramintele dreptului de proprietate, drepturi reale de garanție și sarcini	Referințe
NU SUNT	

Anexa Nr. 1 La Partea I

Teren

Nr cadastral	Suprafața (mp)*	Observații / Referințe
	6.733	

* Suprafața este determinată în planul de proiecție Stereo 70.



Date referitoare la teren

Crt	Categorie folosință	Intravilan	Suprafața (mp)	Tarla	Parcelă	Nr. topo	Observații / Referințe
1	padure	NU	6.733	-	-	3188	Pădure în Miraia și Viru Moșului

Lungime Segmente

1) Valorile lungimilor segmentelor sunt obținute din proiecție în plan.

Punct început	X / Y	Punct sfârșit	X / Y	Lungime segment (** (m)
1	281.682,404 429.254,337	2	281.736,329 429.168,003	101.791
2	281.736,329 429.168,003	3	281.747,895 429.182,107	18.24
3	281.747,895 429.182,107	4	281.756,755 429.198,108	18.29
4	281.756,755 429.198,108	5	281.757,316 429.275,038	76.932
5	281.757,316 429.275,038	6	281.750,14 429.330,028	55.456

Punct început	X / Y	Punct sfârșit	X / Y	Lungime segment (** (m)
6	281.750,14 429.330,028	1	281.682,404 429.254,337	101.574

** Lungimile segmentelor sunt determinate în planul de proiecție Stereo 70 și sunt rotunjite la 1 milimetru.

*** Distanța dintre puncte este formată din segmente cumulate ce sunt mai mici decât valoarea 1 milimetru.

**DATE DESPRE IMOBILUL NR. 12317**

Oficiul de Cadastru și Publicitate Imobiliară CARAS-SEVERIN
Biroul de Cadastru și Publicitate Imobiliară Caransebes

A. Partea I. Descrierea imobilului

TEREN Extravilan

Nr. CF vechi:722-Petroșnița
Nr. topografic:3187

Adresa: Jud. Caraș-Severin

Nr. Crt	Nr cadastral Nr. topografic	Suprafața* (mp)	Observații / Referințe
A1		2.841	Sector cadastral:11 Teren neimprejmuit;

B. Partea II. Proprietari și acte

Inscrieri privitoare la dreptul de proprietate și alte drepturi reale		Referințe
62 / 08/01/1929		
Act nr. 0, din 04/11/1111;		
B1	Intabulare, drept de PROPRIETATE, dobandit prin Conventie, cota actuala 1/2, cota initiala 1/2 1) HAMAT GHEORGHE , si sotia <i>OBSERVATII: (provenita din conversia CF 722)</i>	A1
B2	Intabulare, drept de PROPRIETATE, dobandit prin Conventie, cota actuala 1/2, cota initiala 1/2 1) HAMAT OLIMPIADA , nascuta Muhu <i>OBSERVATII: (provenita din conversia CF 722)</i>	A1
B3	interdictie de instrainare si grevare in favoarea MUHU MIHUT si sotia MUHU MARIA n.Bugariu <i>OBSERVATII: (provenita din conversia CF 722)</i>	A1

C. Partea III. SARCINI

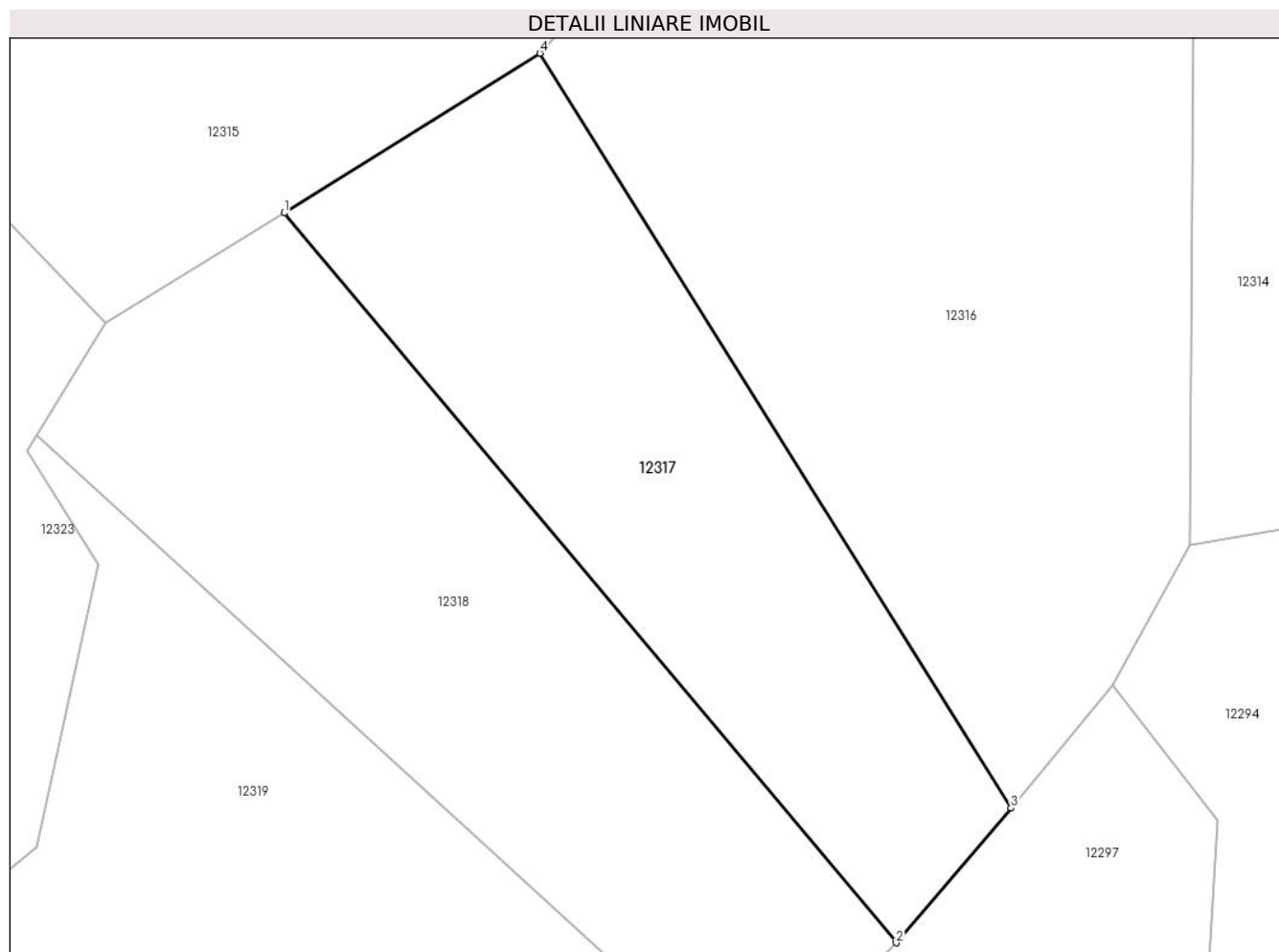
Inscrieri privind dezmembramintele dreptului de proprietate, drepturi reale de garanție și sarcini		Referințe
323 / 17/01/1910		
Act nr. 0, din 04/11/1111;		
C1	drept intretinere viagera in favoarea BUGARIU ION si sotia BUGARIU MARIA n.Cristoi <i>OBSERVATII: (provenita din conversia CF 722)</i>	A1
62 / 08/01/1929		
Act nr. 0, din 04/11/1111;		
C2	drept intretinere viagera in favoarea MUHU MIHUT si sotia MUHU MARIA n. Bugariu <i>OBSERVATII: (provenita din conversia CF 722)</i>	A1

Anexa Nr. 1 La Partea I

Teren

Nr cadastral	Suprafața (mp)*	Observații / Referințe
	2.841	

* Suprafața este determinată în planul de proiecție Stereo 70.



Date referitoare la teren

Crt	Categorie folosință	Intra vilan	Suprafața (mp)	Tarla	Parcelă	Nr. topo	Observații / Referințe
1	padure	NU	2.841	-	-	3187	Pădure în Miraia și Viru Moșului

Lungime Segmente

1) Valorile lungimilor segmentelor sunt obținute din proiecție în plan.

Punct început	X / Y	Punct sfârșit	X / Y	Lungime segment (** (m)
1	281.653,168 429.236,08	2	281.723,202 429.152,607	108.961
2	281.723,202 429.152,607	3	281.736,329 429.168,003	20.233
3	281.736,329 429.168,003	4	281.682,404 429.254,337	101.791
4	281.682,404 429.254,337	1	281.653,168 429.236,08	34.468

** Lungimile segmentelor sunt determinate în planul de proiecție Stereo 70 și sunt rotunjite la 1 milimetru.

***** Distanţa dintre puncte este formată din segmente cumulate ce sunt mai mici decât valoarea 1 milimetru.**

**DATE DESPRE IMOBILUL NR. 12318**

Oficiul de Cadastru și Publicitate Imobiliară CARAS-SEVERIN
 Biroul de Cadastru și Publicitate Imobiliară Caransebes

A. Partea I. Descrierea imobilului

TEREN Extravilan

Nr. CF vechi:623-Petroșnița
 Nr. topografic:3186

Adresa: Jud. Caraș-Severin

Nr. Crt	Nr cadastral Nr. topografic	Suprafața* (mp)	Observații / Referințe
A1		3.453	Sector cadastral:11 Teren neimprejmuit;

B. Partea II. Proprietari și acte

Inscrieri privitoare la dreptul de proprietate și alte drepturi reale		Referințe
1016 / 26/07/1921		
Act Notarial nr. 0, din 27/12/1920 emis de -;		
B1	Intabulare, drept de PROPRIETATE, dobandit prin Conventie, cota actuala 1/1 1) BUGARIU ROMULUS , căs. cu Solomia Lala, dom. în Petroșnița	A1

C. Partea III. SARCINI .

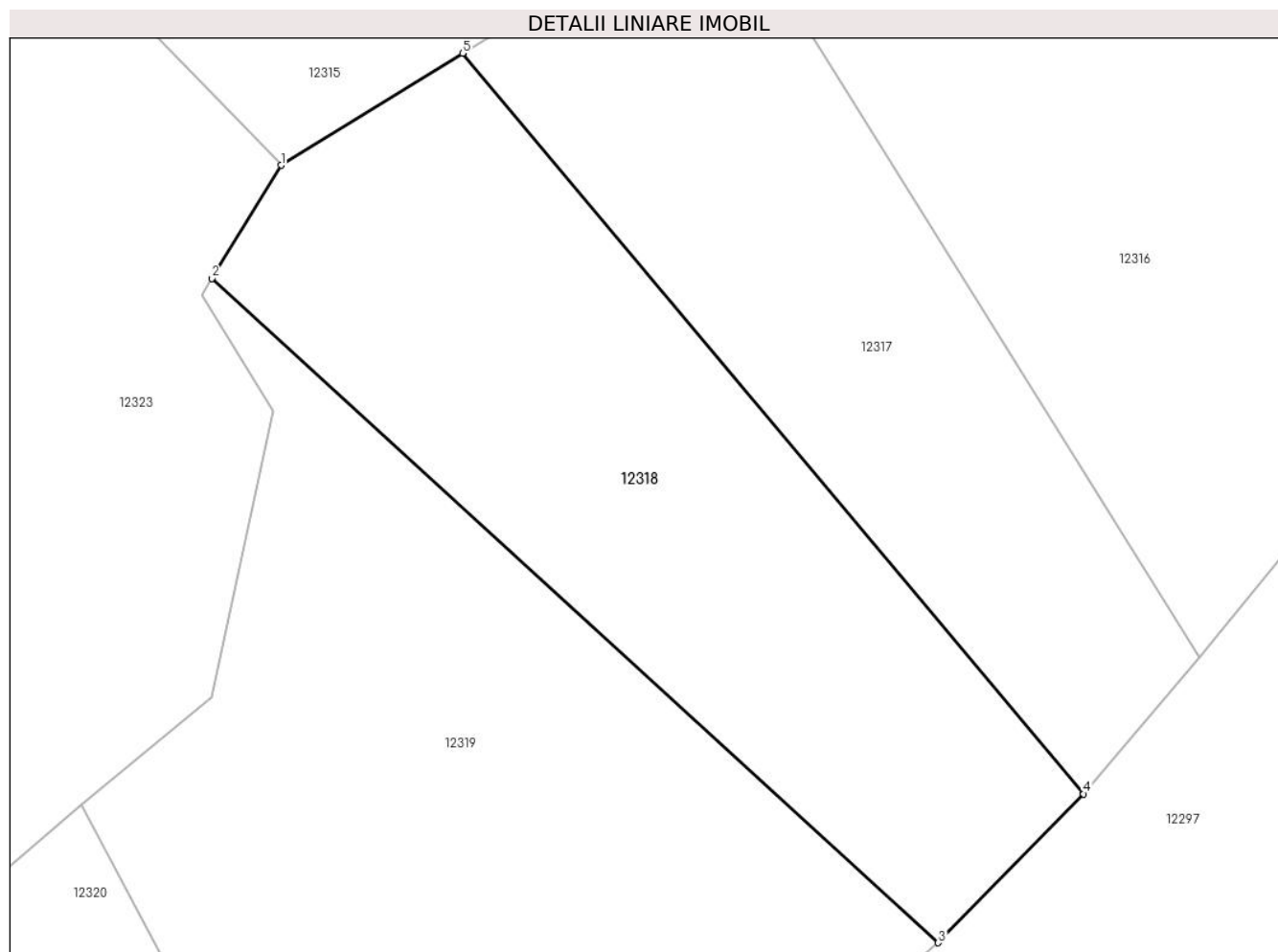
Inscrieri privind dezmembramintele dreptului de proprietate, drepturi reale de garanție și sarcini	Referințe
NU SUNT	

Anexa Nr. 1 La Partea I

Teren

Nr cadastral	Suprafața (mp)*	Observații / Referințe
	3.453	

* Suprafața este determinată în planul de proiecție Stereo 70.



Date referitoare la teren

Crt	Categorie folosință	Intra vilan	Suprafața (mp)	Tarla	Parcelă	Nr. topo	Observații / Referințe
1	pașune	NU	3.453	-	-	3186	Pășune în Miraia și Viru Moșului

Lungime Segmente

1) Valorile lungimilor segmentelor sunt obținute din proiecție în plan.

Punct început	X / Y	Punct sfârșit	X / Y	Lungime segment (** (m)
1	281.632,682 429.223,445	2	281.624,855 429.210,694	14.962
2	281.624,855 429.210,694	3	281.706,814 429.135,822	111.009
3	281.706,814 429.135,822	4	281.723,202 429.152,607	23.459
4	281.723,202 429.152,607	5	281.653,168 429.236,08	108.961
5	281.653,168 429.236,08	1	281.632,682 429.223,445	24.069

**** Lungimile segmentelor sunt determinate în planul de proiecție Stereo 70 și sunt rotunjite la 1 milimetru.**

***** Distanța dintre puncte este formată din segmente cumulate ce sunt mai mici decât valoarea 1 milimetru.**

**DATE DESPRE IMOBILUL NR. 12319**

Oficiul de Cadastru și Publicitate Imobiliară CARAS-SEVERIN
Biroul de Cadastru și Publicitate Imobiliară Caransebes

A. Partea I. Descrierea imobilului

TEREN Extravilan

Nr. CF vechi:827-Petroșnița
Nr. topografic:3185, 3184

Adresa: Jud. Caraș-Severin

Nr. Crt	Nr cadastral Nr. topografic	Suprafața* (mp)	Observații / Referințe
A1		5.509	Sector cadastral:11 Teren neimprejmuit;

B. Partea II. Proprietari și acte

Inscrieri privitoare la dreptul de proprietate și alte drepturi reale		Referințe
862 / 05/05/1934		
Act Notarial nr. 0, din 20/04/1934 emis de -;		
B1	Intabulare, drept de PROPRIETATE, dobandit prin Conventie, cota actuala 1/1 1) BUGARIU ROMULUS, și soția sa 2) BUGARIU SOLOMIA, născ. Lala, dom. în Petroșnița	A1

C. Partea III. SARCINI .

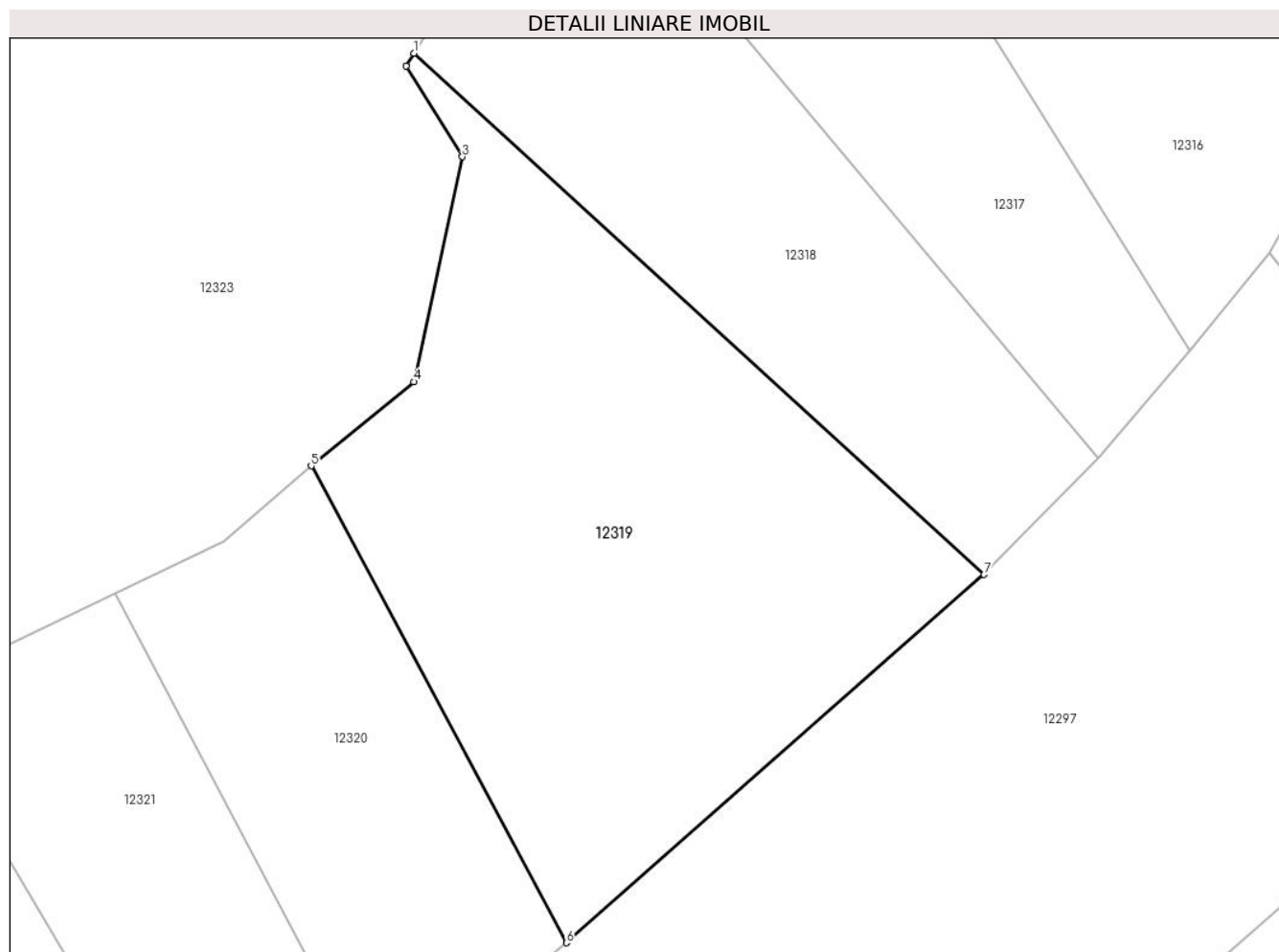
Inscrieri privind dezmembramintele dreptului de proprietate, drepturi reale de garanție și sarcini	Referințe
NU SUNT	

Anexa Nr. 1 La Partea I

Teren

Nr cadastral	Suprafața (mp)*	Observații / Referințe
	5.509	

* Suprafața este determinată în planul de proiecție Stereo 70.



Date referitoare la teren

Crt	Categorie folosință	Intra vilan	Suprafața (mp)	Tarla	Parcelă	Nr. topo	Observații / Referințe
1	pașune	NU	5.509	-	-	3185, 3184	Pășune în Miraia și Viru Moșului

Lungime Segmente

1) Valorile lungimilor segmentelor sunt obținute din proiecție în plan.

Punct început	X / Y	Punct sfârșit	X / Y	Lungime segment (** (m)
1	281.624,855 429.210,694	2	281.623,72 429.208,844	2.17
2	281.623,72 429.208,844	3	281.631,836 429.195,816	15.349
3	281.631,836 429.195,816	4	281.624,828 429.163,504	33.063
4	281.624,828 429.163,504	5	281.610,095 429.151,427	19.05
5	281.610,095 429.151,427	6	281.646,758 429.082,954	77.671

Punct început	X / Y	Punct sfârșit	X / Y	Lungime segment (** (m)
6	281.646,758 429.082,954	7	281.706,814 429.135,822	80.011
7	281.706,814 429.135,822	1	281.624,855 429.210,694	111.009

** Lungimile segmentelor sunt determinate în planul de proiecție Stereo 70 și sunt rotunjite la 1 milimetru.

*** Distanța dintre puncte este formată din segmente cumulate ce sunt mai mici decât valoarea 1 milimetru.

**DATE DESPRE IMOBILUL NR. 12320**

Oficiul de Cadastru și Publicitate Imobiliară CARAS-SEVERIN
Biroul de Cadastru și Publicitate Imobiliară Caransebes

A. Partea I. Descrierea imobilului

TEREN Extravilan

Nr. CF vechi:243-Petroșnița
Nr. topografic:3183

Adresa: Jud. Caraș-Severin

Nr. Crt	Nr cadastral Nr. topografic	Suprafața* (mp)	Observații / Referințe
A1		2.655	Sector cadastral:11 Teren neimprejmuit;

B. Partea II. Proprietari și acte

Inscrieri privitoare la dreptul de proprietate și alte drepturi reale		Referințe
113 / 17/01/1942		
Act Notarial nr. 0, din 20/06/1941 emis de -;		
B1	Se notează interdicția de înstrăinare și grevare în favoarea lui 1) HAMAT GHEORGHE , și soția sa, dom. în Petroșnița 2) HAMAT CĂLINA , născ. Băcilă, dom. în Petroșnița	A1
2538 / 01/06/2002		
Act Notarial nr. 1831, din 01/01/2002 emis de BNP SIMESCU GHEORGHE;		
B2	Intabulare, drept de PROPRIETATE, dobândit prin Convenție, cota actuala 1/1 1) MOATĂR FILARET , și soția 2) MOATĂR MARIA , născ. Cristoi, dom. în Petroșnița <i>OBSERVATII: bun comun</i>	A1
B3	Se notează interdicția de înstrăinare și grevare în favoarea lui 1) MOATĂR MĂRGARINA , dom. în Petroșnița <i>OBSERVATII: bun comun</i>	A1

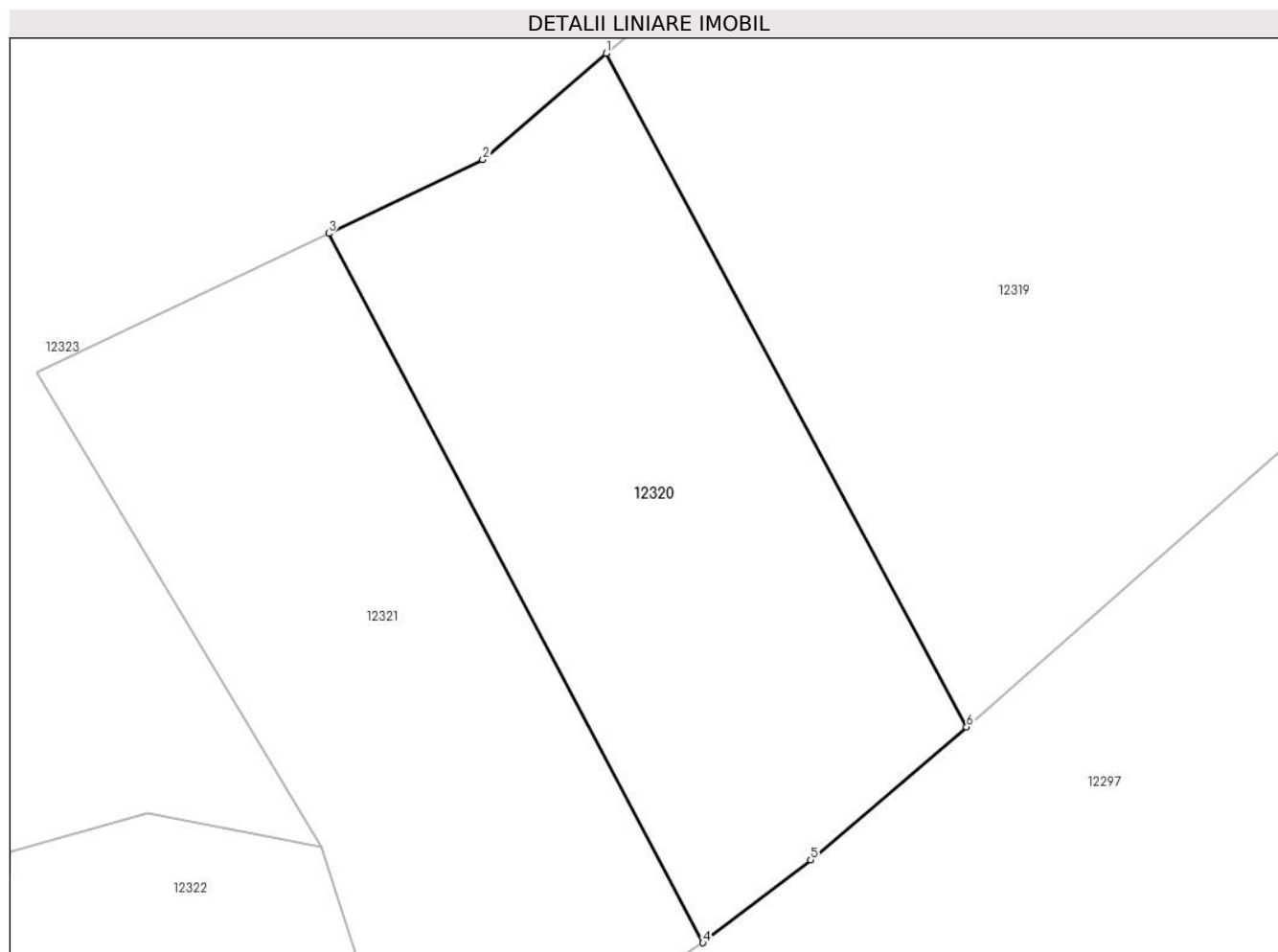
C. Partea III. SARCINI

Inscrieri privind dezmembramintele dreptului de proprietate, drepturi reale de garanție și sarcini		Referințe
113 / 17/01/1942		
Act Notarial nr. 0, din 20/06/1941 emis de -;		
C1	Intabulare, drept de UZUFRACT VIAGER, cota actuala 1/1 1) HAMAT GHEORGHE , și soția sa, dom. în Petroșnița 2) HAMAT CĂLINA , născ. Băcilă, dom. în Petroșnița	A1
2538 / 01/06/2002		
Act Notarial nr. 1831, din 01/01/2002 emis de BNP SIMESCU GHEORGHE;		
C2	Intabulare, drept de UZUFRACT VIAGER, cota actuala 1/1 1) MOATĂR MĂRGARINA , dom. în Petroșnița	A1

Anexa Nr. 1 La Partea I**Teren**

Nr cadastral	Suprafața (mp)*	Observații / Referințe
	2.655	

* Suprafața este determinată în planul de proiecție Stereo 70.

**Date referitoare la teren**

Crt	Categorie folosință	Intravilan	Suprafața (mp)	Tarla	Parcelă	Nr. topo	Observații / Referințe
1	pașune	NU	2.655	-	-	3183	Pășune în Miraia și Viru Moșului

Lungime Segmente

1) Valorile lungimilor segmentelor sunt obținute din proiecție în plan.

Punct început	X / Y	Punct sfârșit	X / Y	Lungime segment (** (m)
1	281.610,095 429.151,427	2	281.597,55 429.140,611	16.564
2	281.597,55 429.140,611	3	281.581,891 429.133,124	17.357
3	281.581,891 429.133,124	4	281.619,945 429.061,02	81.53
4	281.619,945 429.061,02	5	281.630,908 429.069,451	13.83
5	281.630,908 429.069,451	6	281.646,758 429.082,954	20.822

Punct început	X / Y	Punct sfârșit	X / Y	Lungime segment (** (m)
6	281.646,758 429.082,954	1	281.610,095 429.151,427	77.671

** Lungimile segmentelor sunt determinate în planul de proiecție Stereo 70 și sunt rotunjite la 1 milimetru.

*** Distanța dintre puncte este formată din segmente cumulate ce sunt mai mici decât valoarea 1 milimetru.

**DATE DESPRE IMOBILUL NR. 12321**

Oficiul de Cadastru și Publicitate Imobiliară CARAS-SEVERIN
 Biroul de Cadastru și Publicitate Imobiliară Caransebes

A. Partea I. Descrierea imobilului

TEREN Extravilan

Nr. CF vechi:3-Petroșnița
 Nr. topografic:3182

Adresa: Jud. Caraș-Severin

Nr. Crt	Nr cadastral Nr. topografic	Suprafața* (mp)	Observații / Referințe
A1		Din acte: 2.650 Masurata: 2.510	Sector cadastral:11 Teren neimprejmuit;

B. Partea II. Proprietari și acte

Inscrieri privitoare la dreptul de proprietate și alte drepturi reale		Referințe
2071 / 26/08/1938		
Act Notarial nr. 0, din 01/08/1938 emis de -;		
B1	Intabulare, drept de PROPRIETATE, dobandit prin Conventie, cota actuala 1/1 1) BACILA ANDREI , căs. cu Cristina Georgevici, dom. în Petroșnița	A1
B2	Se notează interdicția de înstrăinare și grevare în favoarea lui 1) BACILĂ DIMITRIE , și soția sa născ. Floarea Georgevici, dom. în Petroșnița	A1

C. Partea III. SARCINI

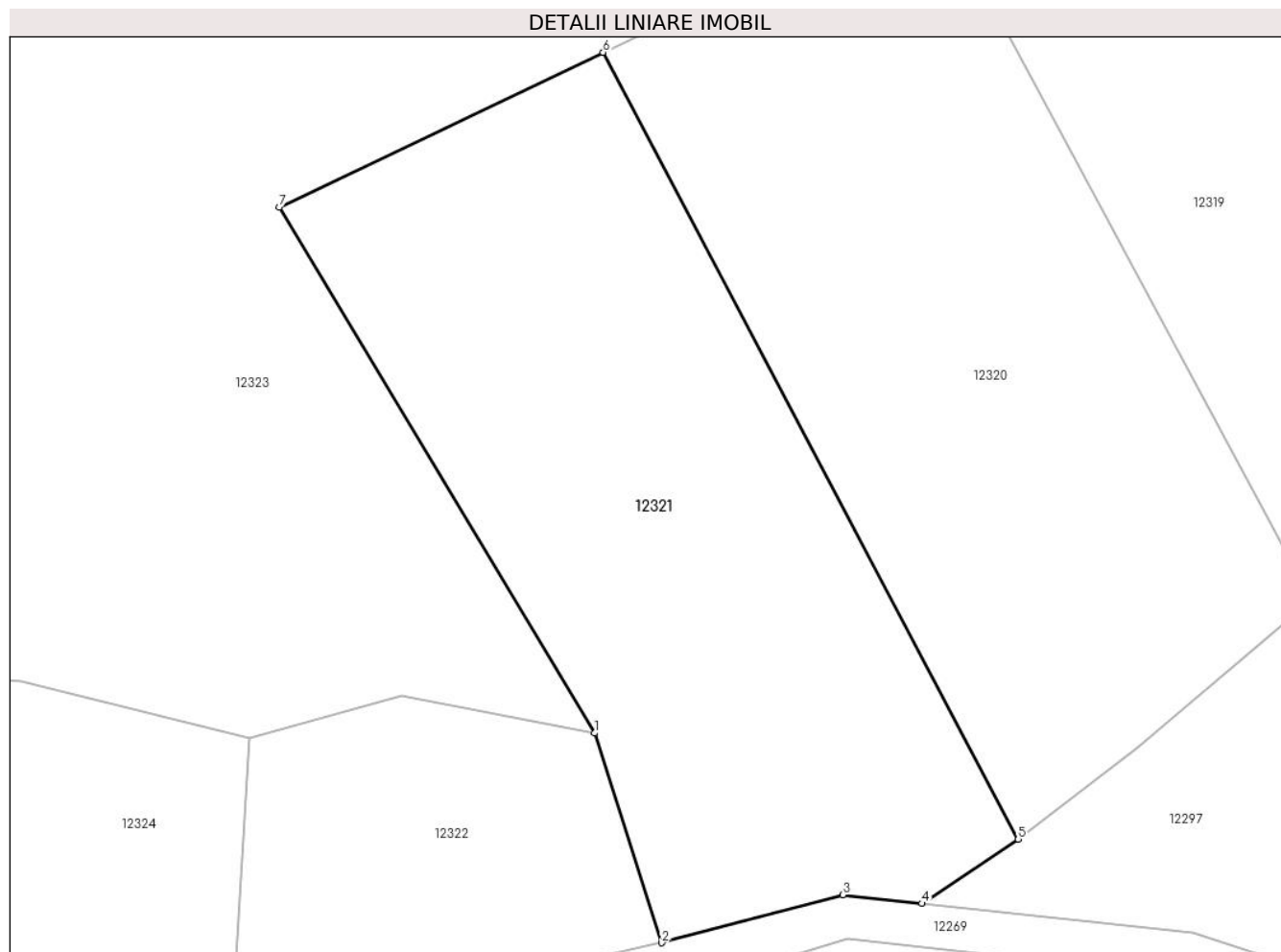
Inscrieri privind dezmembramintele dreptului de proprietate, drepturi reale de garanție și sarcini		Referințe
2071 / 26/08/1938		
Act Notarial nr. 0, din 01/08/1938 emis de -;		
C1	Intabulare, drept de UZUFRACT VIAGER, cota actuala 1/1 1) BACILĂ DIMITRIE , și soția sa născ. Floarea Georgevici, dom. în Petroșnița	A1

Anexa Nr. 1 La Partea I

Teren

Nr cadastral	Suprafața (mp)*	Observații / Referințe
	Din acte: 2.650 Masurata: 2.510	

* Suprafața este determinată în planul de proiecție Stereo 70.



Date referitoare la teren

Crt	Categorie folosință	Intra vilan	Suprafața (mp)	Tarla	Parcelă	Nr. topo	Observații / Referințe
1	pasune	NU	2.510	-	-	3182	Pășune în Miraia și Viru Moșului

Lungime Segmente

1) Valorile lungimilor segmentelor sunt obținute din proiecție în plan.

Punct început	X / Y	Punct sfârșit	X / Y	Lungime segment (** (m)
1	281.581,094 429.070,75	2	281.587,28 429.051,541	20.18
2	281.587,28 429.051,541	3	281.603,846 429.055,929	17.137
3	281.603,846 429.055,929	4	281.611,097 429.055,142	7.294
4	281.611,097 429.055,142	5	281.619,945 429.061,02	10.623
5	281.619,945 429.061,02	6	281.581,891 429.133,124	81.53

Punct început	X / Y	Punct sfârșit	X / Y	Lungime segment (** (m)
6	281.581,891 429.133,124	7	281.552,205 429.118,928	32.906
7	281.552,205 429.118,928	1	281.581,094 429.070,75	56.176

** Lungimile segmentelor sunt determinate în planul de proiecție Stereo 70 și sunt rotunjite la 1 milimetru.

*** Distanța dintre puncte este formată din segmente cumulate ce sunt mai mici decât valoarea 1 milimetru.

**DATE DESPRE IMOBILUL NR. 12322**

Oficiul de Cadastru și Publicitate Imobiliară CARAS-SEVERIN
Biroul de Cadastru și Publicitate Imobiliară Caransebes

A. Partea I. Descrierea imobilului

TEREN Extravilan

Nr. CF vechi:1095-Petroșnița
Nr. topografic:3176

Adresa: Jud. Caraș-Severin

Nr. Crt	Nr cadastral Nr. topografic	Suprafața* (mp)	Observații / Referințe
A1		Din acte: 1.111 Masurata: 825	Sector cadastral:11 Teren neimprejmuit;

B. Partea II. Proprietari și acte

Inscrieri privitoare la dreptul de proprietate și alte drepturi reale	Referințe
679 / 30/07/1965	
Act Notarial nr. 46, din 01/01/1964 emis de NOTARIATUL DE STAT CARANSEBEȘ;	
B1	A1
Intabulare, drept de PROPRIETATE, dobandit prin Succesiune, cota actuala 1/1 1) ȚĂRANU CONSTANTIN, fiul def. Cristina, dom. în Petroșnița	

C. Partea III. SARCINI .

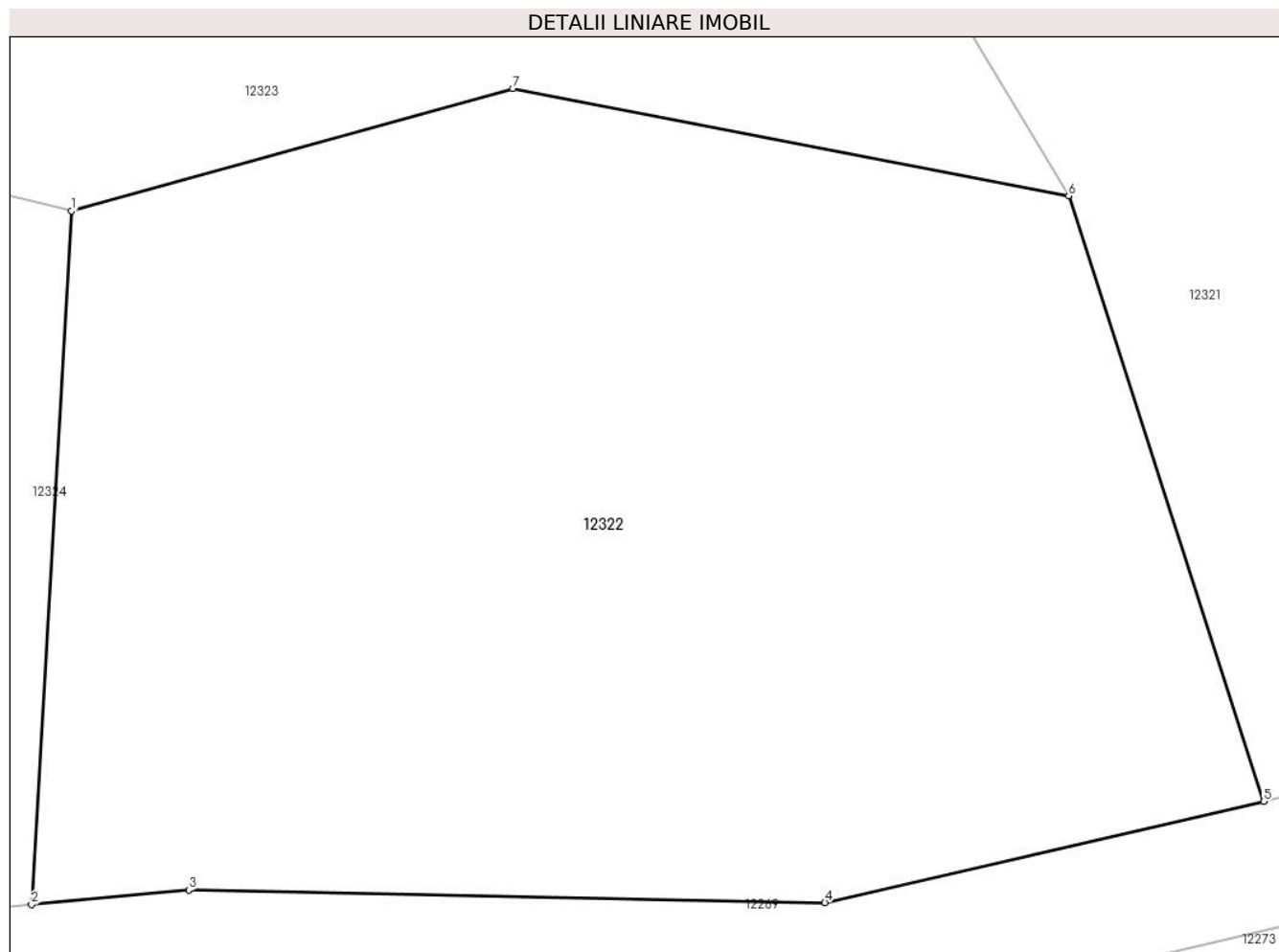
Inscrieri privind dezmembramintele dreptului de proprietate, drepturi reale de garanție și sarcini	Referințe
NU SUNT	

Anexa Nr. 1 La Partea I

Teren

Nr cadastral	Suprafața (mp)*	Observații / Referințe
	Din acte: 1.111 Masurata: 825	

* Suprafața este determinată în planul de proiecție Stereo 70.



Date referitoare la teren

Crt	Categorie folosință	Intravilan	Suprafața (mp)	Tarla	Parcelă	Nr. topo	Observații / Referințe
1	pașune	NU	825	-	-	3176	Pășune în Miraia și Viru Moșului

Lungime Segmente

1) Valorile lungimilor segmentelor sunt obținute din proiecție în plan.

Punct început	X / Y	Punct sfârșit	X / Y	Lungime segment (** (m)
1	281.549,48 429.070,273	2	281.548,213 429.048,27	22.039
2	281.548,213 429.048,27	3	281.553,196 429.048,735	5.005
3	281.553,196 429.048,735	4	281.573,364 429.048,332	20.172
4	281.573,364 429.048,332	5	281.587,28 429.051,541	14.281
5	281.587,28 429.051,541	6	281.581,094 429.070,75	20.18

Punct început	X / Y	Punct sfârșit	X / Y	Lungime segment (** (m)
6	281.581,094 429.070,75	7	281.563,471 429.074,153	17.949
7	281.563,471 429.074,153	1	281.549,48 429.070,273	14.519

** Lungimile segmentelor sunt determinate în planul de proiecție Stereo 70 și sunt rotunjite la 1 milimetru.

*** Distanța dintre puncte este formată din segmente cumulate ce sunt mai mici decât valoarea 1 milimetru.

**DATE DESPRE IMOBILUL NR. 12323**

Oficiul de Cadastru și Publicitate Imobiliară CARAS-SEVERIN
Biroul de Cadastru și Publicitate Imobiliară Caransebes

A. Partea I. Descrierea imobilului

Nr. CF vechi:5-Petroșnița
Nr. topografic:3165, 3166, 3167, 3168,
3169

TEREN Extravilan

Adresa: Jud. Caraș-Severin

Nr. Crt	Nr cadastral Nr. topografic	Suprafața* (mp)	Observații / Referințe
A1		Din acte: 20.762 Masurata: 20.639	Sector cadastral:11 Teren neimprejmuit;

B. Partea II. Proprietari și acte

Inscrieri privitoare la dreptul de proprietate și alte drepturi reale		Referințe
2071 / 26/08/1938		
Act Notarial nr. 0, din 01/08/1938 emis de -;		
B1	Intabulare, drept de PROPRIETATE, dobandit prin Conventie, cota actuala 1/1 1) BACILA ANDREI , căs. cu Cristina Georgevici, dom. în Petroșnița	A1
B2	Se notează interdicția de înstrăinare și grevare în favoarea lui 1) BACILĂ DIMITRIE , și soția sa născ. Floarea Georgevici, dom. în Petroșnița	A1

C. Partea III. SARCINI

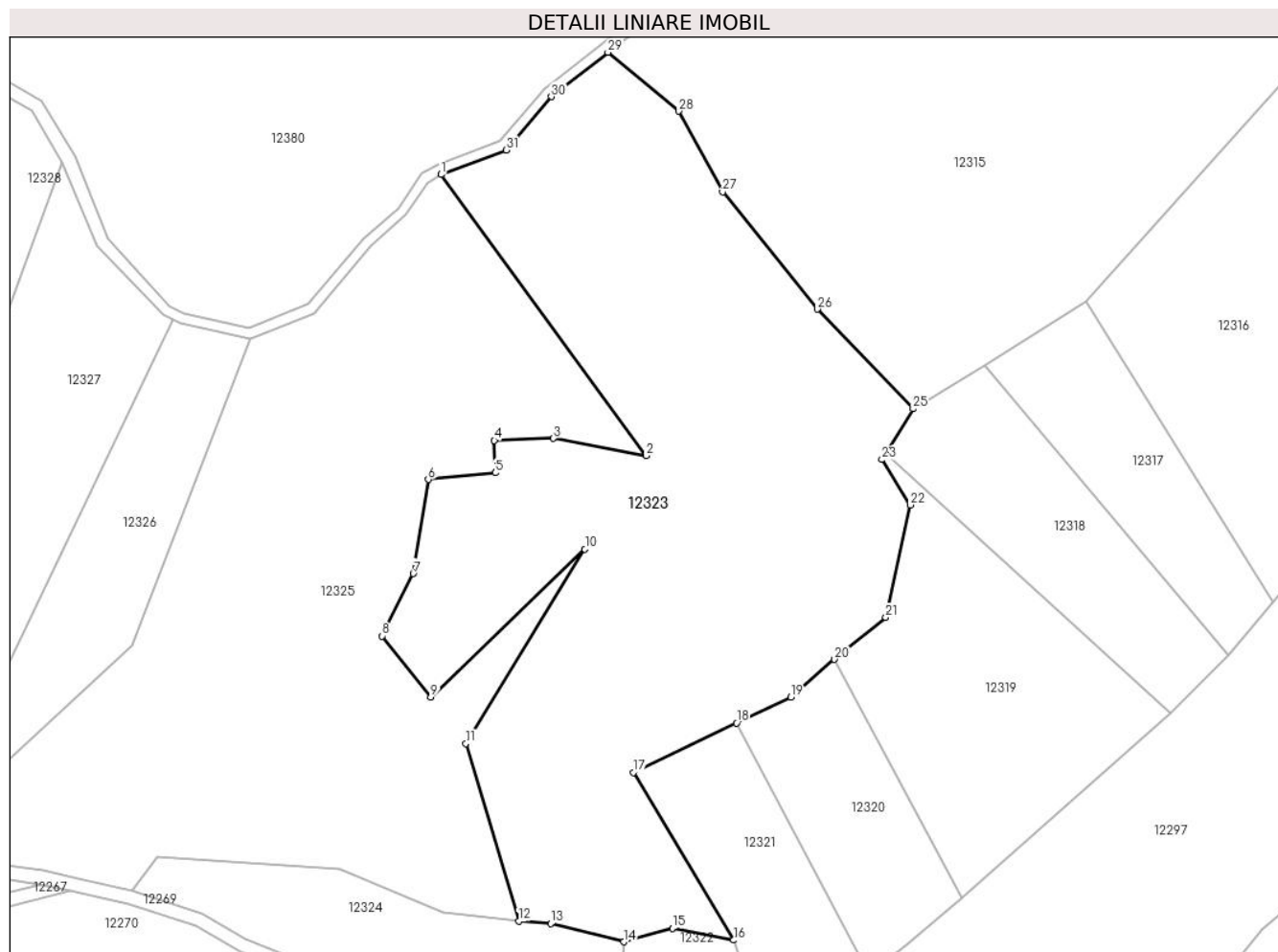
Inscrieri privind dezmembramintele dreptului de proprietate, drepturi reale de garanție și sarcini		Referințe
2071 / 26/08/1938		
Act Notarial nr. 0, din 01/08/1938 emis de -;		
C1	Intabulare, drept de UZUFRACT VIAGER, cota actuala 1/1 1) BACILĂ DIMITRIE , și soția sa născ. Floarea Georgevici, dom. în Petroșnița	A1

Anexa Nr. 1 La Partea I

Teren

Nr cadastral	Suprafața (mp)*	Observații / Referințe
	Din acte: 20.762 Masurata: 20.639	

* Suprafața este determinată în planul de proiecție Stereo 70.



Date referitoare la teren

Crt	Categorie folosință	Intra vilan	Suprafața (mp)	Tarla	Parcelă	Nr. topo	Observații / Referințe
1	padure	NU	20.639	-	-	3165, 3166, 3167, 3168, 3169	Pădure în Miraia și Viru Moșului

Lungime Segmente

1) Valorile lungimilor segmentelor sunt obținute din proiecție în plan.

Punct început	X / Y	Punct sfârșit	X / Y	Lungime segment (** (m)
1	281.496,968 429.290,754	2	281.555,849 429.209,993	99.947
3	281.529,242 429.214,944	4	281.512,263 429.214,353	16.989
5	281.512,586 429.205,066	6	281.493,256 429.203,125	19.427
7	281.488,973 429.176,099	8	281.480,033 429.158,145	20.057

Punct început	X / Y	Punct sfârșit	X / Y	Lungime segment (** (m)
2	281.555,849 429.209,993	3	281.529,242 429.214,944	27.064
4	281.512,263 429.214,353	5	281.512,586 429.205,066	9.293
6	281.493,256 429.203,125	7	281.488,973 429.176,099	27.363
8	281.480,033 429.158,145	9	281.493,996 429.140,617	22.41

Punct început	X / Y	Punct sfârșit	X / Y	Lungime segment (** (m)
9	281.493,996 429.140,617	10	281.538,302 429.183,144	61.413
11	281.504,057 429.127,283	12	281.519,277 429.076,181	53.32
13	281.528,534 429.075,488	14	281.549,48 429.070,273	21.585
15	281.563,471 429.074,153	16	281.581,094 429.070,75	17.949
17	281.552,205 429.118,928	18	281.581,891 429.133,124	32.906
19	281.597,55 429.140,611	20	281.610,095 429.151,427	16.564
21	281.624,828 429.163,504	22	281.631,836 429.195,816	33.063
23	281.623,72 429.208,844	24	281.624,855 429.210,694	2.17
25	281.632,682 429.223,445	26	281.605,133 429.252,079	39.735
27	281.577,883 429.285,762	28	281.565,278 429.308,986	26.424
29	281.544,967 429.325,898	30	281.528,651 429.313,145	20.709
31	281.515,608 429.297,811	1	281.496,968 429.290,754	19.931

Punct început	X / Y	Punct sfârșit	X / Y	Lungime segment (** (m)
10	281.538,302 429.183,144	11	281.504,057 429.127,283	65.522
12	281.519,277 429.076,181	13	281.528,534 429.075,488	9.283
14	281.549,48 429.070,273	15	281.563,471 429.074,153	14.519
16	281.581,094 429.070,75	17	281.552,205 429.118,928	56.176
18	281.581,891 429.133,124	19	281.597,55 429.140,611	17.357
20	281.610,095 429.151,427	21	281.624,828 429.163,504	19.05
22	281.631,836 429.195,816	23	281.623,72 429.208,844	15.349
24	281.624,855 429.210,694	25	281.632,682 429.223,445	14.962
26	281.605,133 429.252,079	27	281.577,883 429.285,762	43.326
28	281.565,278 429.308,986	29	281.544,967 429.325,898	26.43
30	281.528,651 429.313,145	31	281.515,608 429.297,811	20.131

** Lungimile segmentelor sunt determinate în planul de proiecție Stereo 70 și sunt rotunjite la 1 milimetru.

*** Distanța dintre puncte este formată din segmente cumulate ce sunt mai mici decât valoarea 1 milimetru.

**DATE DESPRE IMOBILUL NR. 12324**

Oficiul de Cadastru și Publicitate Imobiliară CARAS-SEVERIN
Biroul de Cadastru și Publicitate Imobiliară Caransebes

A. Partea I. Descrierea imobilului

TEREN Extravilan

Nr. CF vechi:62-Petroșnița
Nr. topografic:3170

Adresa: Jud. Caraș-Severin

Nr. Crt	Nr cadastral Nr. topografic	Suprafața* (mp)	Observații / Referințe
A1	30963	Din acte: 4.737 Masurata: 3.569	Sector cadastral:11 Teren neimprejmut;

B. Partea II. Proprietari și acte

Inscrieri privitoare la dreptul de proprietate și alte drepturi reale		Referințe
575 / 01/02/2005		
Contract De Intretinere nr. 4400/2004, din 04/11/1111;		
B1	Intabulare, drept de PROPRIETATE, dobandit prin Conventie, cota actuala 1/1, cota initiala 1/1 1) MOATER PETRU NICOLAE , si sotia 2) MOATER EUDOCHIA <i>OBSERVATII: (provenita din conversia CF 62)</i>	A1
B2	interdictie de instrainare si grevare in fav: HAMAT NISTOR <i>OBSERVATII: (provenita din conversia CF 62)</i>	A1
B3	interdictie de instrainare si grevare in fav: HAMAT FLOAREA <i>OBSERVATII: (provenita din conversia CF 62)</i>	A1

C. Partea III. SARCINI

Inscrieri privind dezmembramintele dreptului de proprietate, drepturi reale de garanție și sarcini		Referințe
575 / 01/02/2005		
Act nr. 0, din 04/11/1111;		
C1	Intabulare, drept de UZUFRACT VIAGERdrept intretinere, cota actuala 1/1 1) HAMAT NISTOR <i>OBSERVATII: (provenita din conversia CF 62)</i>	A1
C2	Intabulare, drept de UZUFRACT VIAGERdrept intretinere, cota actuala 1/1 1) HAMAT FLOAREA <i>OBSERVATII: (provenita din conversia CF 62)</i>	A1

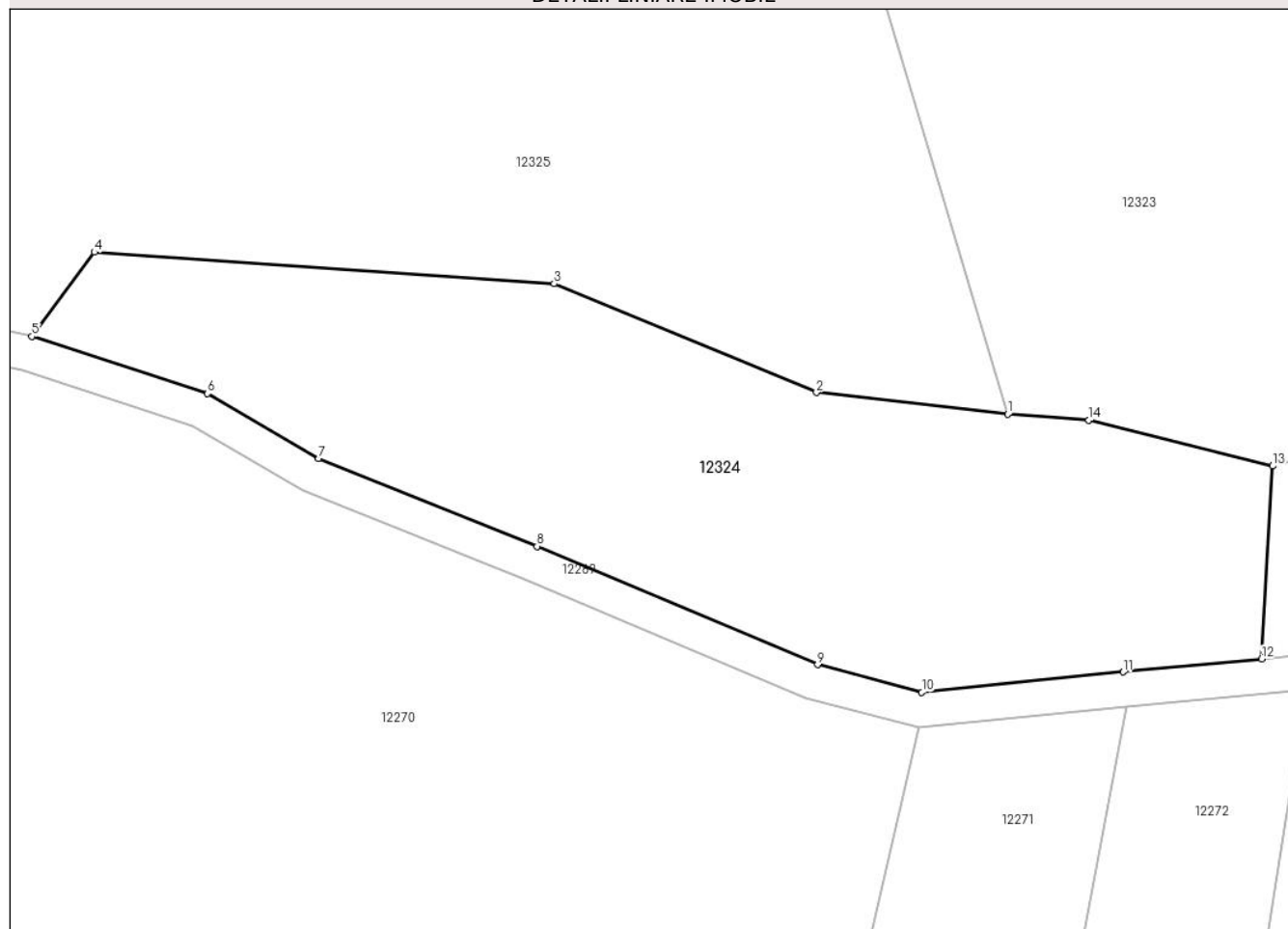
Anexa Nr. 1 La Partea I

Teren

Nr cadastral	Suprafața (mp)*	Observații / Referințe
30963	Din acte: 4.737 Masurata: 3.569	

* Suprafața este determinată în planul de proiecție Stereo 70.

DETALII LINIARE IMOBIL



Date referitoare la teren

Crt	Categorie folosință	Intravilan	Suprafața (mp)	Tarla	Parcelă	Nr. topo	Observații / Referințe
1	pașune	NU	3.569	-	-	3170	Pășune în Miraia și Viru Moșului

Lungime Segmente

1) Valorile lungimilor segmentelor sunt obținute din proiecție în plan.

Punct început	X / Y	Punct sfârșit	X / Y	Lungime segment (** (m)
1	281.519,277 429.076,181	2	281.497,495 429.078,661	21.923
2	281.497,495 429.078,661	3	281.467,58 429.091,061	32.383
3	281.467,58 429.091,061	4	281.415,194 429.094,643	52.508
4	281.415,194 429.094,643	5	281.408,056 429.085,038	11.967
5	281.408,056 429.085,038	6	281.428,074 429.078,531	21.049

Punct început	X / Y	Punct sfârșit	X / Y	Lungime segment (** (m)
6	281.428,074 429.078,531	7	281.440,761 429.071,124	14.691
7	281.440,761 429.071,124	8	281.465,636 429.061,118	26.812
8	281.465,636 429.061,118	9	281.497,622 429.047,633	34.712
9	281.497,622 429.047,633	10	281.509,487 429.044,502	12.271
10	281.509,487 429.044,502	11	281.532,443 429.046,797	23.07
11	281.532,443 429.046,797	12	281.548,213 429.048,27	15.839
12	281.548,213 429.048,27	13	281.549,48 429.070,273	22.039
13	281.549,48 429.070,273	14	281.528,534 429.075,488	21.585
14	281.528,534 429.075,488	1	281.519,277 429.076,181	9.283

** Lungimile segmentelor sunt determinate în planul de proiecție Stereo 70 și sunt rotunjite la 1 milimetru.

*** Distanța dintre puncte este formată din segmente cumulate ce sunt mai mici decât valoarea 1 milimetru.

**DATE DESPRE IMOBILUL NR. 12325**

Oficiul de Cadastru și Publicitate Imobiliară CARAS-SEVERIN
Biroul de Cadastru și Publicitate Imobiliară Caransebes

A. Partea I. Descrierea imobilului

Nr. CF vechi:14, 611-Petroșnița
Nr. topografic:3162, 3163/1, 3163/2,
3164/1, 3164/2, 3164/3

TEREN Extravilan

Adresa: Jud. Caraș-Severin

Nr. Crt	Nr cadastral Nr. topografic	Suprafața* (mp)	Observații / Referințe
A1		18.493	Sector cadastral:11 Teren neimprejmuit;

B. Partea II. Proprietari și acte

Inscrieri privitoare la dreptul de proprietate și alte drepturi reale		Referințe
/		
Act Administrativ nr. 1776, din 13/05/2024 emis de PRIMĂRIA COMUNEI BUCOȘNIȚA;		
B1	Inscrierea posesiei, drept de PROPRIETATE, dobandit prin Lege, cota actuala 1/1 1) NEIDENTIFICAT NEIDENTIFICAT	A1
Act Normativ nr. 7, din 13/03/1996 emis de PARLAMENTUL ROMÂNIEI;		
B2	SE NOTEAZĂ MENȚIUNEA DE PROPRIETAR NEIDENTIFICAT	A1

C. Partea III. SARCINI .

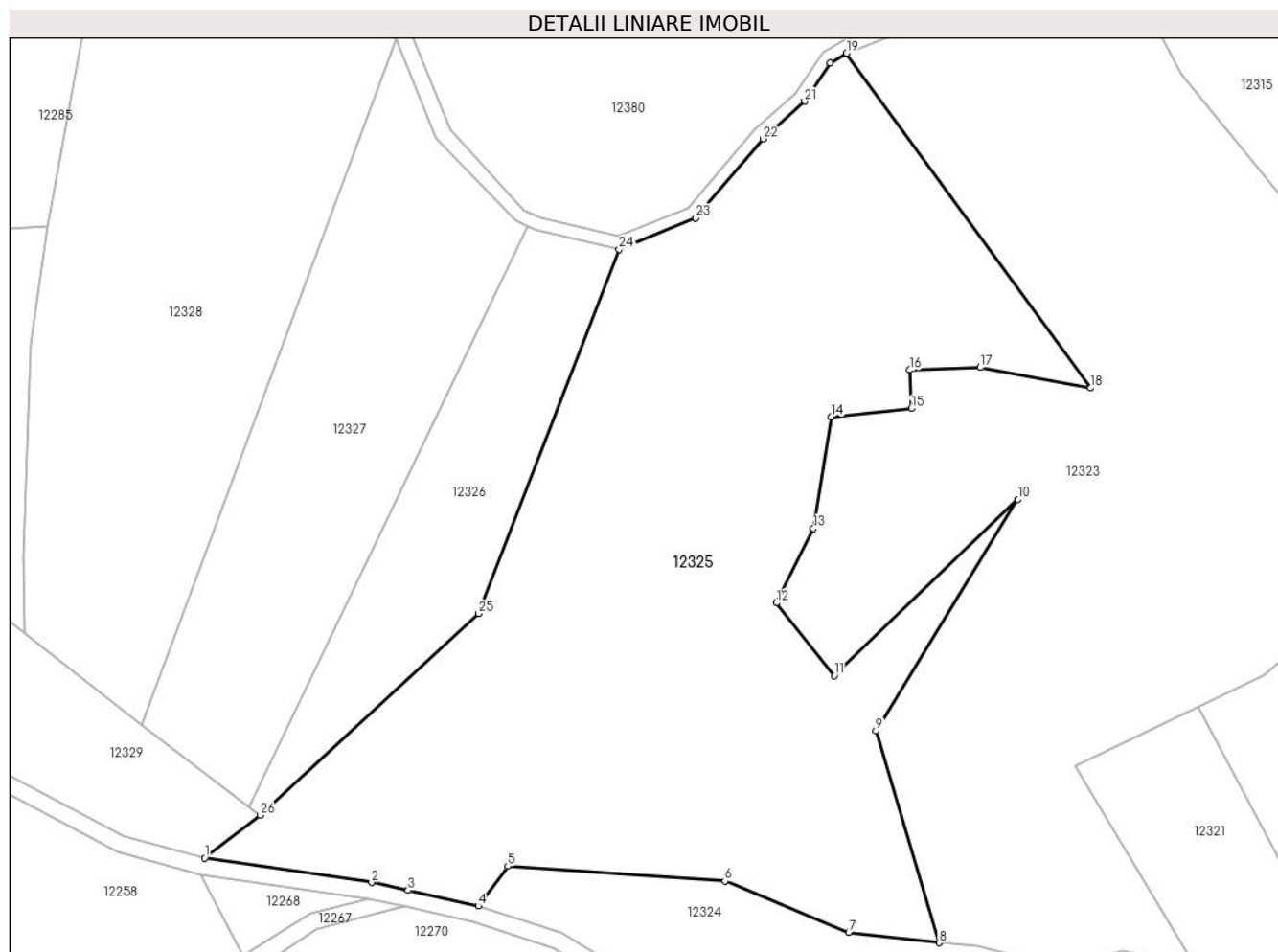
Inscrieri privind dezmembramintele dreptului de proprietate, drepturi reale de garanție și sarcini		Referințe
NU SUNT		

Anexa Nr. 1 La Partea I

Teren

Nr cadastral	Suprafața (mp)*	Observații / Referințe
	18.493	

* Suprafața este determinată în planul de proiecție Stereo 70.



Date referitoare la teren

Crt	Categorie folosință	Intravilan	Suprafața (mp)	Tarla	Parcelă	Nr. topo	Observații / Referințe
1	padure	NU	18.493	-	-	3162, 3163/1, 3163/2, 3164/1, 3164/2, 3164/3	Pădure în Miraia și Viru Moșului

Lungime Segmente

1) Valorile lungimilor segmentelor sunt obținute din proiecție în plan.

Punct început	X / Y	Punct sfârșit	X / Y	Lungime segment (** (m)
1	281.342,032 429.096,652	2	281.382,278 429.090,717	40.681
3	281.391,128 429.088,814	4	281.408,056 429.085,038	17.344
5	281.415,194 429.094,643	6	281.467,58 429.091,061	52.508

Punct început	X / Y	Punct sfârșit	X / Y	Lungime segment (** (m)
2	281.382,278 429.090,717	3	281.391,128 429.088,814	9.052
4	281.408,056 429.085,038	5	281.415,194 429.094,643	11.967
6	281.467,58 429.091,061	7	281.497,495 429.078,661	32.383

Punct început	X / Y	Punct sfârșit	X / Y	Lungime segment (** (m)	Punct început	X / Y	Punct sfârșit	X / Y	Lungime segment (** (m)
7	281.497,495 429.078,661	8	281.519,277 429.076,181	21.923	8	281.519,277 429.076,181	9	281.504,057 429.127,283	53.32
9	281.504,057 429.127,283	10	281.538,302 429.183,144	65.522	10	281.538,302 429.183,144	11	281.493,996 429.140,617	61.413
11	281.493,996 429.140,617	12	281.480,033 429.158,145	22.41	12	281.480,033 429.158,145	13	281.488,973 429.176,099	20.057
13	281.488,973 429.176,099	14	281.493,256 429.203,125	27.363	14	281.493,256 429.203,125	15	281.512,586 429.205,066	19.427
15	281.512,586 429.205,066	16	281.512,263 429.214,353	9.293	16	281.512,263 429.214,353	17	281.529,242 429.214,944	16.989
17	281.529,242 429.214,944	18	281.555,849 429.209,993	27.064	18	281.555,849 429.209,993	19	281.496,968 429.290,754	99.947
19	281.496,968 429.290,754	20	281.492,968 429.288,444	4.619	20	281.492,968 429.288,444	21	281.486,838 429.279,173	11.114
21	281.486,838 429.279,173	22	281.476,835 429.270,088	13.513	22	281.476,835 429.270,088	23	281.460,58 429.251,001	25.071
23	281.460,58 429.251,001	24	281.442,081 429.243,467	19.974	24	281.442,081 429.243,467	25	281.408,123 429.155,555	94.243
25	281.408,123 429.155,555	26	281.355,428 429.106,919	71.709	26	281.355,428 429.106,919	1	281.342,032 429.096,652	16.878

** Lungimile segmentelor sunt determinate în planul de proiecție Stereo 70 și sunt rotunjite la 1 milimetru.

*** Distanța dintre puncte este formată din segmente cumulate ce sunt mai mici decât valoarea 1 milimetru.

**DATE DESPRE IMOBILUL NR. 12326**

Oficiul de Cadastru și Publicitate Imobiliară CARAS-SEVERIN
Biroul de Cadastru și Publicitate Imobiliară Caransebes

A. Partea I. Descrierea imobilului

TEREN Extravilan

Nr. CF vechi:516- Petroșnița

Nr. topografic:3160, 3161

Adresa: Jud. Caraș-Severin

Nr. Crt	Nr cadastral Nr. topografic	Suprafața* (mp)	Observații / Referințe
A1		3.504	Sector cadastral:11 Teren neimprejmuit;

B. Partea II. Proprietari și acte

Inscrieri privitoare la dreptul de proprietate și alte drepturi reale		Referințe
1 / 01/01/1900		
Act Notarial nr. 0, din 01/01/1900 emis de -;		
B1	Intabulare, drept de PROPRIETATE, dobandit prin Conventie, cota actuala 4/24 1) POIENAR MIHAI	A1
B2	Intabulare, drept de PROPRIETATE, dobandit prin Conventie, cota actuala 4/24 1) POIENAR VHICENTE	A1
3032 / 07/08/1918		
Hotarare Judecatoreasca nr. 3728, din 01/01/1916 emis de JUDECĂTORIA CARANSEBEȘ;		
B3	Intabulare, drept de PROPRIETATE, dobandit prin Hotarare Judecatoreasca, cota actuala 1/24 1) POIENAR MIHAI	A1
B4	Intabulare, drept de PROPRIETATE, dobandit prin Hotarare Judecatoreasca, cota actuala 1/24 1) POIENAR VHICENTE	A1
344 / 11/03/1922		
Act Notarial nr. 0, din 02/03/1922 emis de -;		
B5	Intabulare, drept de PROPRIETATE, dobandit prin Conventie, cota actuala 14/24 1) POIENAR MIHAI, și soția sa , dom. în Petroșnița 2) POIENAR CALINA, născ. Mara, dom. în Petroșnița	A1
B6	Se notează interdicția de înstrăinare și grevare în favoarea lui 1) POIENAR ANA, născ. Linu, dom. în Petroșnița	A1

C. Partea III. SARCINI

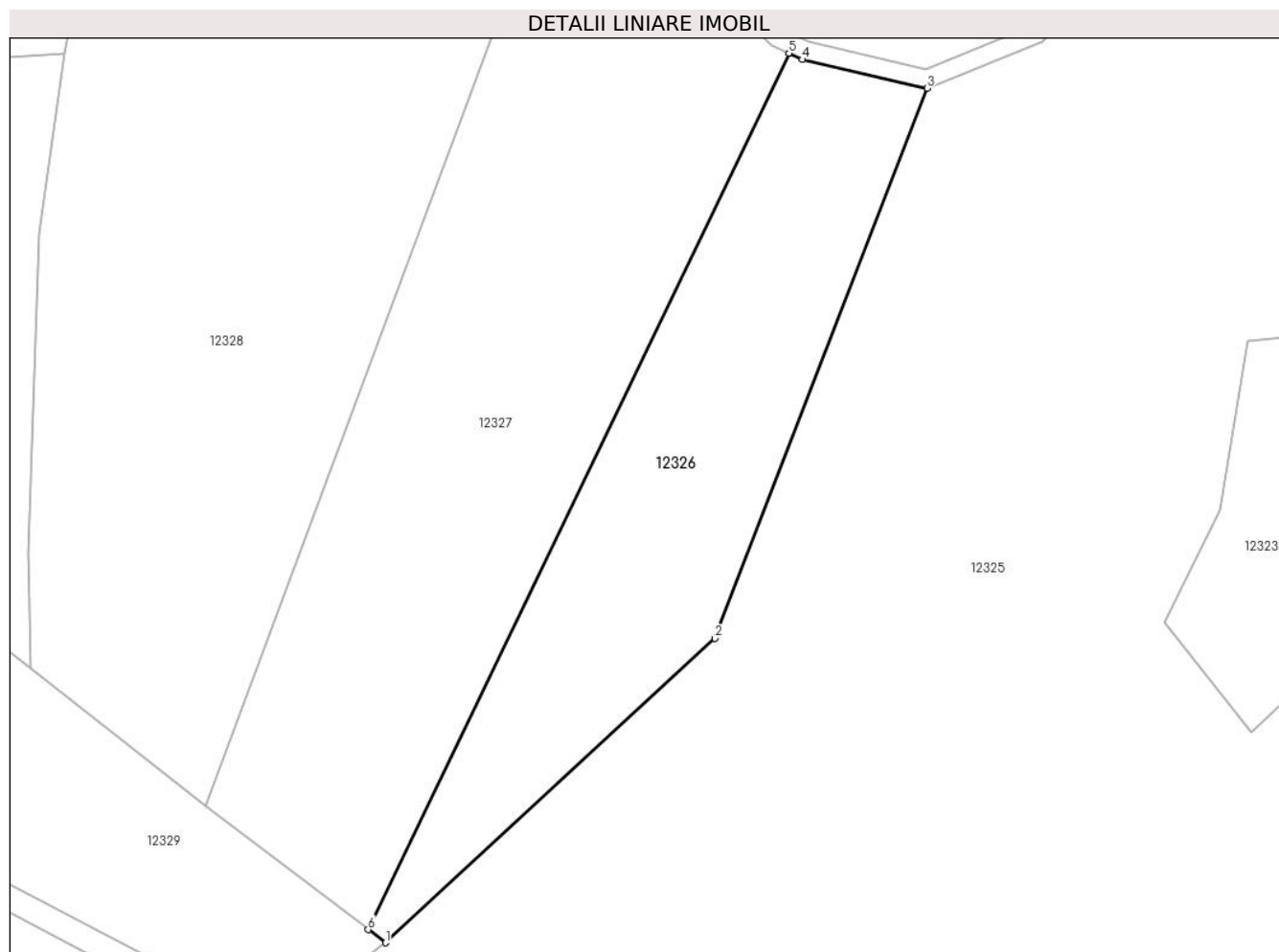
Inscrieri privind dezmembramentele dreptului de proprietate, drepturi reale de garanție și sarcini		Referințe
344 / 11/03/1922		
Act Notarial nr. 0, din 02/03/1922 emis de -;		
C1	Intabulare, drept de UZUFRACT VIAGER, cota actuala 14/24 1) POIENAR ANA, născ. Linu, dom. în Petroșnița	A1

Anexa Nr. 1 La Partea I

Teren

Nr cadastral	Suprafața (mp)*	Observații / Referințe
	3.504	

* Suprafața este determinată în planul de proiecție Stereo 70.



Date referitoare la teren

Crt	Categorie folosință	Intra vilan	Suprafața (mp)	Tarla	Parcelă	Nr. topo	Observații / Referințe
1	padure	NU	3.504	-	-	3160, 3161	Pădure în Miraia și Viru Moșului

Lungime Segmente

1) Valorile lungimilor segmentelor sunt obținute din proiecție în plan.

Punct început	X / Y	Punct sfârșit	X / Y	Lungime segment (** (m)
1	281.355,428 429.106,919	2	281.408,123 429.155,555	71.709
2	281.408,123 429.155,555	3	281.442,081 429.243,467	94.243
3	281.442,081 429.243,467	4	281.422,096 429.248,065	20.507
4	281.422,096 429.248,065	5	281.419,955 429.249,085	2.372
5	281.419,955 429.249,085	6	281.352,655 429.109,022	155.393

Punct început	X / Y	Punct sfârșit	X / Y	Lungime segment (** (m)
6	281.352,655 429.109,022	1	281.355,428 429.106,919	3.48

** Lungimile segmentelor sunt determinate în planul de proiecție Stereo 70 și sunt rotunjite la 1 milimetru.

*** Distanța dintre puncte este formată din segmente cumulate ce sunt mai mici decât valoarea 1 milimetru.

**DATE DESPRE IMOBILUL NR. 12327**

Oficiul de Cadastru și Publicitate Imobiliară CARAS-SEVERIN
Biroul de Cadastru și Publicitate Imobiliară Caransebes

A. Partea I. Descrierea imobilului

TEREN Extravilan

Nr. CF vechi:633- Petroșnița

Nr. topografic:3156, 3157, 3158, 3159

Adresa: Jud. Caraș-Severin

Nr. Crt	Nr cadastral Nr. topografic	Suprafața* (mp)	Observații / Referințe
A1		6.319	Sector cadastral:11 Teren neimprejmuț;

B. Partea II. Proprietari și acte

Inscrieri privitoare la dreptul de proprietate și alte drepturi reale		Referințe
2243 / 22/05/1997		
Act Notarial nr. 214, din 01/01/1997 emis de BNP RENEE LIDIA ANDRONACHE;		
B1	Intabulare, drept de PROPRIETATE, dobandit prin Conventie, cota actuala 1/1 1) BĂCILĂ ANDREI-MIHAI , și soția 2) BĂCILĂ FLOAREA , născ. Paica <i>OBSERVATII: bun comun</i>	A1

C. Partea III. SARCINI

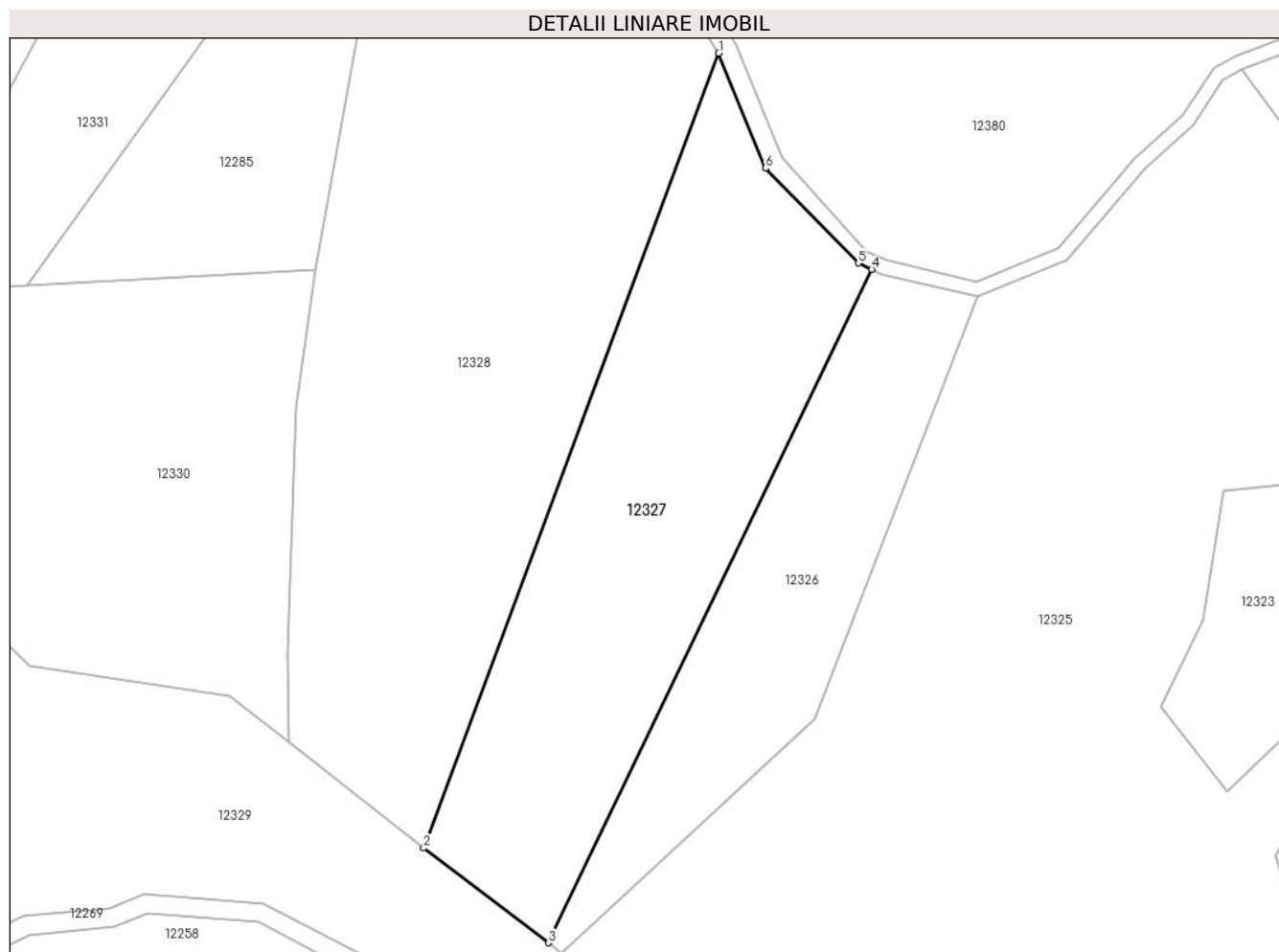
Inscrieri privind dezmembramintele dreptului de proprietate, drepturi reale de garanție și sarcini		Referințe
2243 / 22/05/1997		
Act Notarial nr. 214, din 01/01/1997 emis de BNP RENEE LIDIA ANDRONACHE;		
C1	Intabulare, drept de UZUFRACT VIAGER, cota actuala 1/1 1) BORLOVAN MARIA , născ. Băcilă	A1

Anexa Nr. 1 La Partea I

Teren

Nr cadastral	Suprafața (mp)*	Observații / Referințe
	6.319	

* Suprafața este determinată în planul de proiecție Stereo 70.



Date referitoare la teren

Crt	Categorie folosință	Intravilan	Suprafața (mp)	Tarla	Parcelă	Nr. topo	Observații / Referințe
1	padure	NU	6.319	-	-	3156, 3157, 3158, 3159	Pădure în Miraia și Viru Moșului

Lungime Segmente

1) Valorile lungimilor segmentelor sunt obținute din proiecție în plan.

Punct început	X / Y	Punct sfârșit	X / Y	Lungime segment (** (m)
1	281.388,114 429.294,05	2	281.326,672 429.128,729	176.369
2	281.326,672 429.128,729	3	281.352,655 429.109,022	32.611
3	281.352,655 429.109,022	4	281.419,955 429.249,085	155.393
4	281.419,955 429.249,085	5	281.417,145 429.250,424	3.113
5	281.417,145 429.250,424	6	281.397,845 429.270,133	27.585

Punct început	X / Y	Punct sfârşit	X / Y	Lungime segment (** (m)
6	281.397,845 429.270,133	1	281.388,114 429.294,05	25.821

** Lungimile segmentelor sunt determinate în planul de proiecţie Stereo 70 şi sunt rotunjite la 1 milimetru.

*** Distanţa dintre puncte este formată din segmente cumulate ce sunt mai mici decât valoarea 1 milimetru.

**DATE DESPRE IMOBILUL NR. 12328**

Oficiul de Cadastru și Publicitate Imobiliară CARAS-SEVERIN
Biroul de Cadastru și Publicitate Imobiliară Caransebes

A. Partea I. Descrierea imobilului

TEREN Extravilan

Nr. CF vechi:788-Petroșnița

Nr. topografic:3152, 3153, 3154, 3155

Adresa: Jud. Caraș-Severin

Nr. Crt	Nr cadastral Nr. topografic	Suprafața* (mp)	Observații / Referințe
A1		Din acte: 10.911 Masurata: 10.881	Sector cadastral:11 Teren neimprejmuit;

B. Partea II. Proprietari și acte

Inscrieri privitoare la dreptul de proprietate și alte drepturi reale	Referințe
298 / 12/02/1933	
Hotarare Judecatoreasca nr. 2258, din 01/01/1932 emis de JUDECĂTORIA CARANSEBEȘ;	
B1	Intabulare, drept de PROPRIETATE, dobandit prin Hotarare Judecatoreasca, cota actuala 1/2 1) LINU CONSTANTIN , fiul lui Ioan
522 / 09/03/1933	
Act Notarial nr. 0, din 09/12/1933 emis de -;	
B2	Intabulare, drept de PROPRIETATE, dobandit prin Conventie, cota actuala 1/2 1) LINU MOISE , fiul lui Rusalin, dom. în Petroșnița

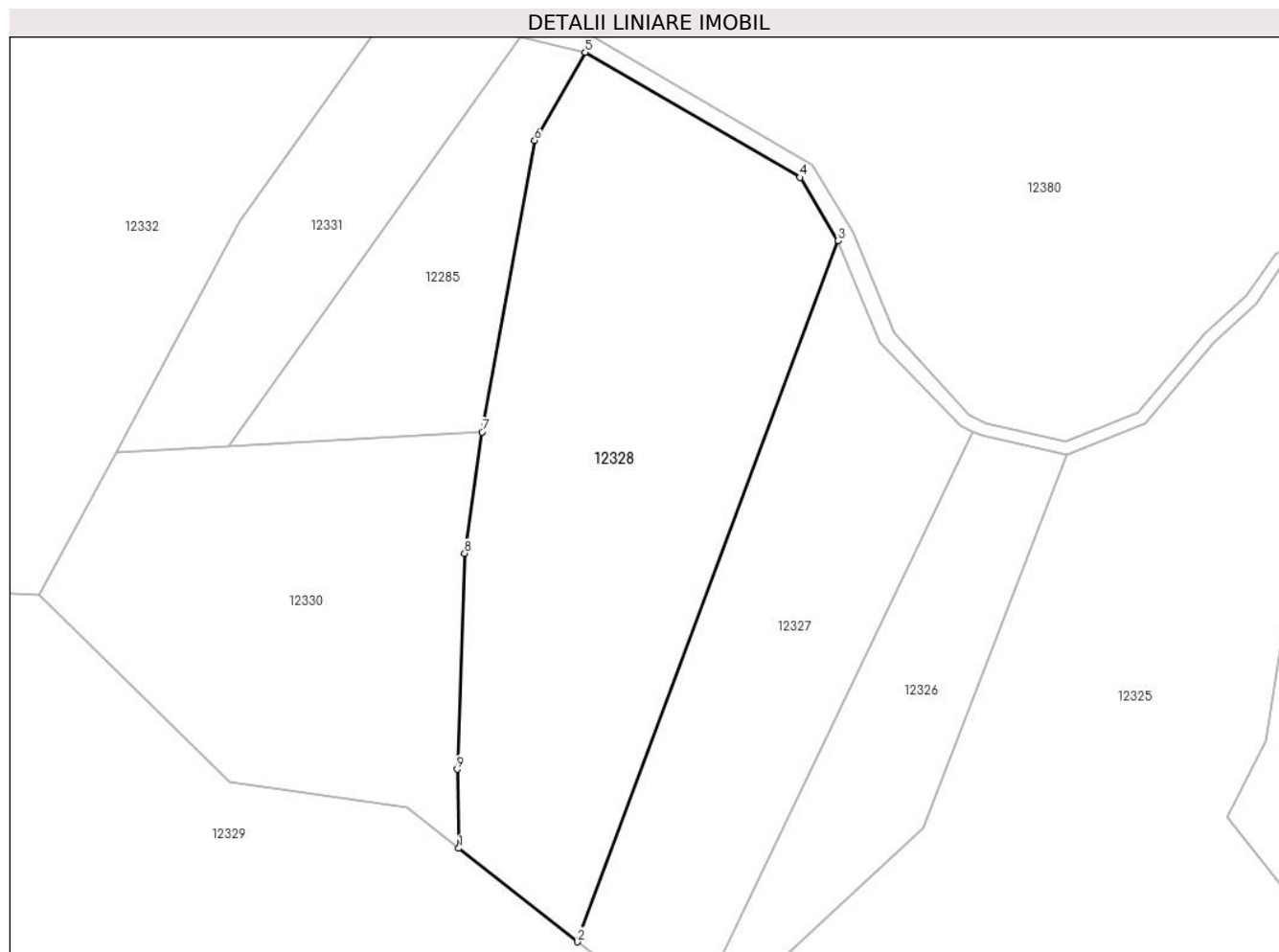
C. Partea III. SARCINI .

Inscrieri privind dezmembramintele dreptului de proprietate, drepturi reale de garanție și sarcini	Referințe
NU SUNT	

Anexa Nr. 1 La Partea I**Teren**

Nr cadastral	Suprafața (mp)*	Observații / Referințe
	Din acte: 10.911 Masurata: 10.881	

* Suprafața este determinată în planul de proiecție Stereo 70.

**Date referitoare la teren**

Crt	Categorie folosință	Intra vilan	Suprafața (mp)	Tarla	Parcelă	Nr. topo	Observații / Referințe
1	padure	NU	10.881	-	-	3152, 3153, 3154, 3155	Pădure în Miraia și Viru Moșului

Lungime Segmente

1) Valorile lungimilor segmentelor sunt obținute din proiecție în plan.

Punct început	X / Y	Punct sfârșit	X / Y	Lungime segment (** (m)
1	281.298,639 429.150,783	2	281.326,672 429.128,729	35.668
2	281.326,672 429.128,729	3	281.388,114 429.294,05	176.369
3	281.388,114 429.294,05	4	281.379,116 429.308,976	17.428
4	281.379,116 429.308,976	5	281.328,444 429.338,493	58.642

Punct început	X / Y	Punct sfârșit	X / Y	Lungime segment (** (m)
5	281.328,444 429.338,493	6	281.316,533 429.317,692	23.97
6	281.316,533 429.317,692	7	281.304,1 429.248,942	69.865
7	281.304,1 429.248,942	8	281.300,021 429.220,34	28.891
8	281.300,021 429.220,34	9	281.298,261 429.169,41	50.96
9	281.298,261 429.169,41	1	281.298,639 429.150,783	18.631

** Lungimile segmentelor sunt determinate în planul de proiecție Stereo 70 și sunt rotunjite la 1 milimetru.

*** Distanța dintre puncte este formată din segmente cumulate ce sunt mai mici decât valoarea 1 milimetru.

**DATE DESPRE IMOBILUL NR. 12329**

Oficiul de Cadastru și Publicitate Imobiliară CARAS-SEVERIN
Biroul de Cadastru și Publicitate Imobiliară Caransebes

A. Partea I. Descrierea imobilului

TEREN Extravilan

Nr. CF vechi:576-Petroșnița
Nr. topografic:3237

Adresa: Jud. Caraș-Severin

Nr. Crt	Nr cadastral Nr. topografic	Suprafața* (mp)	Observații / Referințe
A1		Din acte: 18.286 Masurata: 16.894	Sector cadastral:11 Teren neimprejmuit;

B. Partea II. Proprietari și acte

Inscrieri privitoare la dreptul de proprietate și alte drepturi reale	Referințe
1 / 01/01/1900	
Act nr. -, din 01/01/1900 emis de -;	
B1	A1
Intabulare, drept de PROPRIETATE, in baza CF vechi, dobandit prin Conventie, cota actuala 1/1, cota initiala 1/1 1) REGIMENTUL 13 ROMANO BANATEAN, CIF:999999999999	

C. Partea III. SARCINI .

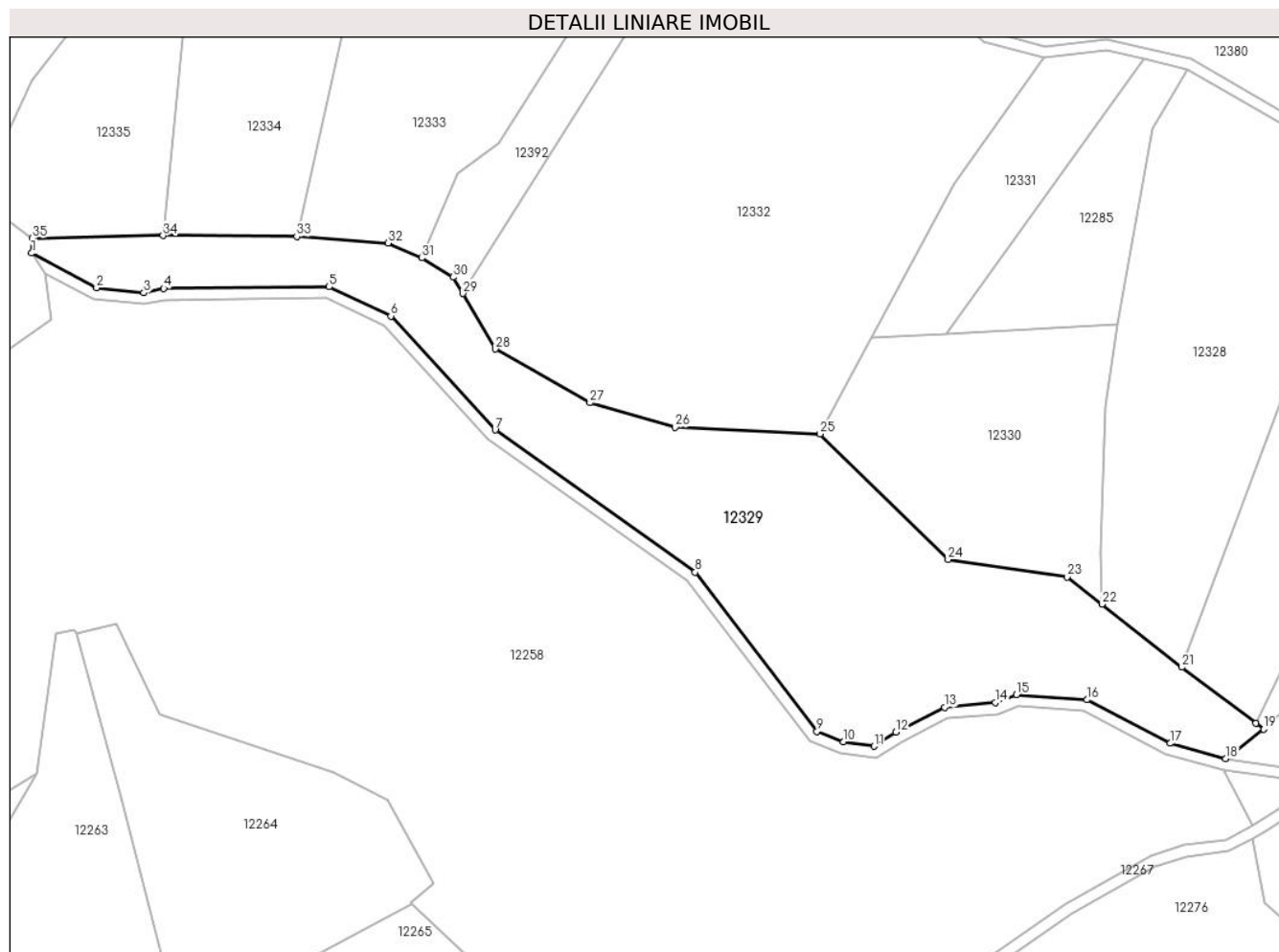
Inscrieri privind dezmembramintele dreptului de proprietate, drepturi reale de garanție și sarcini	Referințe
NU SUNT	

Anexa Nr. 1 La Partea I

Teren

Nr cadastral	Suprafața (mp)*	Observații / Referințe
	Din acte: 18.286 Masurata: 16.894	

* Suprafața este determinată în planul de proiecție Stereo 70.



Date referitoare la teren

Crt	Categorie folosință	Intra vilan	Suprafața (mp)	Tarla	Parcelă	Nr. topo	Observații / Referințe
1	padure	NU	16.894	-	-	3237	Pădure în Miraia și Viru Moșului

Lungime Segmente

1) Valorile lungimilor segmentelor sunt obținute din proiecție în plan.

Punct început	X / Y	Punct sfârșit	X / Y	Lungime segment (** (m)
1	280.922,86 429.273,964	2	280.945,669 429.261,783	25.858
3	280.962,249 429.260,049	4	280.969,269 429.261,635	7.197
5	281.027,274 429.262,163	6	281.048,965 429.251,931	23.983
7	281.085,622 429.211,906	8	281.155,856 429.162,053	86.129

Punct început	X / Y	Punct sfârșit	X / Y	Lungime segment (** (m)
2	280.945,669 429.261,783	3	280.962,249 429.260,049	16.67
4	280.969,269 429.261,635	5	281.027,274 429.262,163	58.007
6	281.048,965 429.251,931	7	281.085,622 429.211,906	54.275
8	281.155,856 429.162,053	9	281.198,58 429.106,152	70.358

Punct început	X / Y	Punct sfârșit	X / Y	Lungime segment (** (m)
9	281.198,58 429.106,152	10	281.207,834 429.102,54	9.934
11	281.218,646 429.100,983	12	281.226,257 429.105,996	9.114
13	281.243,435 429.114,62	14	281.261,175 429.116,251	17.815
15	281.268,578 429.119,084	16	281.293,442 429.117,27	24.93
17	281.322,552 429.101,987	18	281.342,032 429.096,652	20.197
19	281.355,428 429.106,919	20	281.352,655 429.109,022	3.48
21	281.326,672 429.128,729	22	281.298,639 429.150,783	35.668
23	281.286,41 429.160,321	24	281.244,642 429.166,499	42.222
25	281.199,685 429.210,548	26	281.148,792 429.212,825	50.944
27	281.118,859 429.221,461	28	281.085,744 429.240,348	38.122
29	281.074,251 429.259,784	30	281.070,837 429.265,557	6.707
31	281.059,807 429.272,274	32	281.047,916 429.277,452	12.969
33	281.015,963 429.279,784	34	280.969,036 429.280,137	46.928
35	280.922,999 429.279,143	1	280.922,86 429.273,964	5.181

Punct început	X / Y	Punct sfârșit	X / Y	Lungime segment (** (m)
10	281.207,834 429.102,54	11	281.218,646 429.100,983	10.924
12	281.226,257 429.105,996	13	281.243,435 429.114,62	19.221
14	281.261,175 429.116,251	15	281.268,578 429.119,084	7.927
16	281.293,442 429.117,27	17	281.322,552 429.101,987	32.878
18	281.342,032 429.096,652	19	281.355,428 429.106,919	16.878
20	281.352,655 429.109,022	21	281.326,672 429.128,729	32.611
22	281.298,639 429.150,783	23	281.286,41 429.160,321	15.509
24	281.244,642 429.166,499	25	281.199,685 429.210,548	62.94
26	281.148,792 429.212,825	27	281.118,859 429.221,461	31.154
28	281.085,744 429.240,348	29	281.074,251 429.259,784	22.58
30	281.070,837 429.265,557	31	281.059,807 429.272,274	12.914
32	281.047,916 429.277,452	33	281.015,963 429.279,784	32.038
34	280.969,036 429.280,137	35	280.922,999 429.279,143	46.048

** Lungimile segmentelor sunt determinate în planul de proiecție Stereo 70 și sunt rotunjite la 1 milimetru.

*** Distanța dintre puncte este formată din segmente cumulate ce sunt mai mici decât valoarea 1 milimetru.

**DATE DESPRE IMOBILUL NR. 12330**

Oficiul de Cadastru și Publicitate Imobiliară CARAS-SEVERIN
Biroul de Cadastru și Publicitate Imobiliară Caransebes

A. Partea I. Descrierea imobilului

TEREN Extravilan

Nr. CF vechi:390-Petroșnița
Nr. topografic:3150, 3151

Adresa: Jud. Caraș-Severin

Nr. Crt	Nr cadastral Nr. topografic	Suprafața* (mp)	Observații / Referințe
A1	30715	Din acte: 3.959 Masurata: 6.958	Sector cadastral:11 Teren neimprejmuit;

B. Partea II. Proprietari și acte

Inscrieri privitoare la dreptul de proprietate și alte drepturi reale		Referințe
4931 / 21/02/2013		
Act Notarial nr. 307, din 14/02/2013 emis de SIMESCU NICOLETA ICONIA;		
B6	Intabulare, drept de PROPRIETATE drept cumparare, dobandit prin Conventie, cota actuala 3959/6958, cota initiala 1/1 1) BACILA SOFIA IONELA , bun propriu	A1
/		
Act Normativ nr. 7, din 13/03/1996 emis de PARLAMENTUL ROMÂNIEI;		
B7	Inscrierea provizorie, drept de PROPRIETATE, dobandit prin Lege, cota actuala 2999/6958 1) COMUNA BUCOȘNIȚA , CIF:3227645	A1

C. Partea III. SARCINI

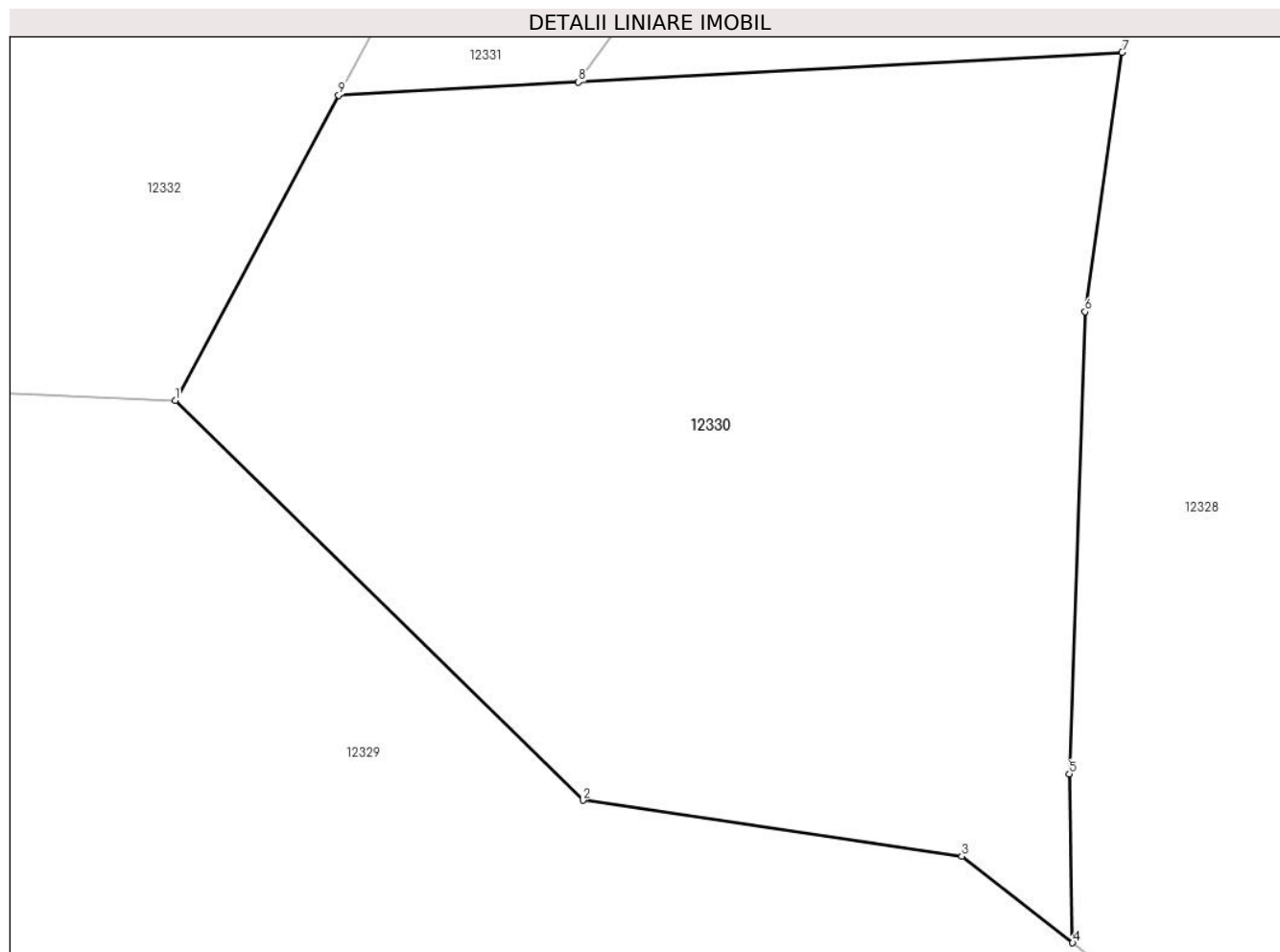
Inscrieri privind dezmembramintele dreptului de proprietate, drepturi reale de garanție și sarcini		Referințe
440 / 03/03/1941		
Act nr. 0, din 04/11/1111;		
C1	Intabulare, drept de UZUFRUCT VIAGER, cota actuala 1/1 1) LINU SOFIA , nasc. Bugarin <i>OBSERVATII: (provenita din conversia CF 390-Petrosnita)</i>	A1

Anexa Nr. 1 La Partea I

Teren

Nr cadastral	Suprafața (mp)*	Observații / Referințe
30715	Din acte: 3.959 Masurata: 6.958	

* Suprafața este determinată în planul de proiecție Stereo 70.



Date referitoare la teren

Crt	Categorie folosință	Intravilan	Suprafața (mp)	Tarla	Parcelă	Nr. topo	Observații / Referințe
1	padure	NU	6.958	-	-	3150, 3151	Pădure în Miraia și Viru Moșului

Lungime Segmente

1) Valorile lungimilor segmentelor sunt obținute din proiecție în plan.

Punct început	X / Y	Punct sfârșit	X / Y	Lungime segment (** (m)
1	281.199,685 429.210,548	2	281.244,642 429.166,499	62.94
2	281.244,642 429.166,499	3	281.286,41 429.160,321	42.222
3	281.286,41 429.160,321	4	281.298,639 429.150,783	15.509
4	281.298,639 429.150,783	5	281.298,261 429.169,41	18.631
5	281.298,261 429.169,41	6	281.300,021 429.220,34	50.96

Punct început	X / Y	Punct sfârșit	X / Y	Lungime segment (** (m)
6	281.300,021 429.220,34	7	281.304,1 429.248,942	28.891
7	281.304,1 429.248,942	8	281.244,156 429.245,665	60.034
8	281.244,156 429.245,665	9	281.217,709 429.244,22	26.486
9	281.217,709 429.244,22	1	281.199,685 429.210,548	38.193

** Lungimile segmentelor sunt determinate în planul de proiecție Stereo 70 și sunt rotunjite la 1 milimetru.

*** Distanța dintre puncte este formată din segmente cumulate ce sunt mai mici decât valoarea 1 milimetru.

**DATE DESPRE IMOBILUL NR. 12331**

Oficiul de Cadastru și Publicitate Imobiliară CARAS-SEVERIN
Biroul de Cadastru și Publicitate Imobiliară Caransebes

A. Partea I. Descrierea imobilului

TEREN Extravilan

Nr. CF vechi:951-Petroșnița
Nr. topografic:3149/1

Adresa: Jud. Caraș-Severin

Nr. Crt	Nr cadastral Nr. topografic	Suprafața* (mp)	Observații / Referințe
A1		3.222	Sector cadastral:11 Teren neimprejmuit;

B. Partea II. Proprietari și acte

Inscrieri privitoare la dreptul de proprietate și alte drepturi reale		Referințe
123 / 17/01/1942		
Act Notarial nr. 0, din 15/06/1939 emis de -;		
B1	Intabulare, drept de PROPRIETATE, dobandit prin Conventie, cota actuala 1/1 1) LINU MIHAI, căs. cu Eufemia Linu, dom. în Petroșnița	A1

C. Partea III. SARCINI .

Inscrieri privind dezmembramintele dreptului de proprietate, drepturi reale de garanție și sarcini	Referințe
NU SUNT	

Anexa Nr. 1 La Partea I

Teren

Nr cadastral	Suprafața (mp)*	Observații / Referințe
	3.222	

* Suprafața este determinată în planul de proiecție Stereo 70.



Date referitoare la teren

Crt	Categorie folosință	Intravilan	Suprafața (mp)	Tarla	Parcelă	Nr. topo	Observații / Referințe
1	padure	NU	3.222	-	-	3149/1	Pădure în Miraia și Viru Moșului

Lungime Segmente

1) Valorile lungimilor segmentelor sunt obținute din proiecție în plan.

Punct început	X / Y	Punct sfârșit	X / Y	Lungime segment (** (m)
1	281.244,156 429.245,665	2	281.313,245 429.342,018	118.563
2	281.313,245 429.342,018	3	281.300,16 429.345,052	13.432
3	281.300,16 429.345,052	4	281.278,248 429.342,427	22.069
4	281.278,248 429.342,427	5	281.246,803 429.298,573	53.963
5	281.246,803 429.298,573	6	281.217,709 429.244,22	61.65

Punct început	X / Y	Punct sfârșit	X / Y	Lungime segment (** (m)
6	281.217,709 429.244,22	1	281.244,156 429.245,665	26.486

** Lungimile segmentelor sunt determinate în planul de proiecție Stereo 70 și sunt rotunjite la 1 milimetru.

*** Distanța dintre puncte este formată din segmente cumulate ce sunt mai mici decât valoarea 1 milimetru.



DATE DESPRE IMOBILUL NR. 12332

Oficiul de Cadastru și Publicitate Imobiliară CARAS-SEVERIN
Biroul de Cadastru și Publicitate Imobiliară Caransebes

A. Partea I. Descrierea imobilului

TEREN Extravilan

Nr. CF vechi:914-Petroșița
Nr. topografic:3148/2, 3147/2

Adresa: Jud. Caraș-Severin

Nr. Crt	Nr cadastral Nr. topografic	Suprafața* (mp)	Observații / Referințe
A1		21.450	Sector cadastral:11 Teren neimprejmuit;

B. Partea II. Proprietari și acte

Inscrieri privitoare la dreptul de proprietate și alte drepturi reale		Referințe
892 / 06/05/1939		
Act Notarial nr. 0, din 01/01/1939 emis de -;		
B1	Se notează interdicția de înstrăinare și grevare în favoarea lui 1) PAICA PAVEL , căs. cu Trica Maria, dom. în Petroșița	A1
893 / 06/05/1939		
Act Notarial nr. 0, din 30/11/1936 emis de -;		
B2	Se notează interdicția de înstrăinare și grevare în favoarea lui 1) PAICA ILIE , și soția sa născ. Blotor Iconia, dom. în Petroșița	A1
1944 / 15/12/1943		
Hotarare Judecatoreasca nr. 445, din 01/01/1937 emis de TRIBUNALUL CARANSEBEȘ;		
B3	Intabulare, drept de PROPRIETATE, dobandit prin Hotarare Judecatoreasca, cota actuala 2/32 1) GHERGA PERSIDA , născ. Paica, dom. în Petroșița	A1
B4	Intabulare, drept de PROPRIETATE, dobandit prin Hotarare Judecatoreasca, cota actuala 3/32 1) PEICA SIMION , fiul lui Ilie	A1
B5	Intabulare, drept de PROPRIETATE, dobandit prin Hotarare Judecatoreasca, cota actuala 3/32 1) PEICA ILIE , fiul lui Ilie, dom. în Petroșița	A1
B6	Intabulare, drept de PROPRIETATE, dobandit prin Hotarare Judecatoreasca, cota actuala 2/32 1) PAICA ILIE , căs. cu Iconia Blatur, dom. în Petroșița	A1
B7	Intabulare, drept de PROPRIETATE, dobandit prin Hotarare Judecatoreasca, cota actuala 8/32 1) PAICA PAVEL , dom. în Petroșița	A1
B8	Intabulare, drept de PROPRIETATE, dobandit prin Hotarare Judecatoreasca, cota actuala 8/32 1) PAICA GHEORGHIA , născ. Trica, dom. în Petroșița	A1
B9	Intabulare, drept de PROPRIETATE, dobandit prin Hotarare Judecatoreasca, cota actuala 3/32 1) PAICA ILIE , și soția sa, dom. în Petroșița	A1
B10	Intabulare, drept de PROPRIETATE, dobandit prin Hotarare Judecatoreasca, cota actuala 3/32 1) PAICA FLOAREA , născ. Luciu, dom. în Petroșița	A1
B11	Se notează interdicția de înstrăinare și grevare în favoarea lui 1) PAICA PAVEL , căs. cu Trica Maria dom. în Petroșița	A1
B12	Se notează interdicția de înstrăinare și grevare în favoarea lui 1) PAICA ILIE , și soția sa Iconia Blatur, dom. în Petroșița	A1

C. Partea III. SARCINI

Inscrieri privind dezmembramintele dreptului de proprietate, drepturi reale de garanție și sarcini	Referințe
892 / 06/05/1939	
Act Notarial nr. 0, din 01/01/1939 emis de -;	

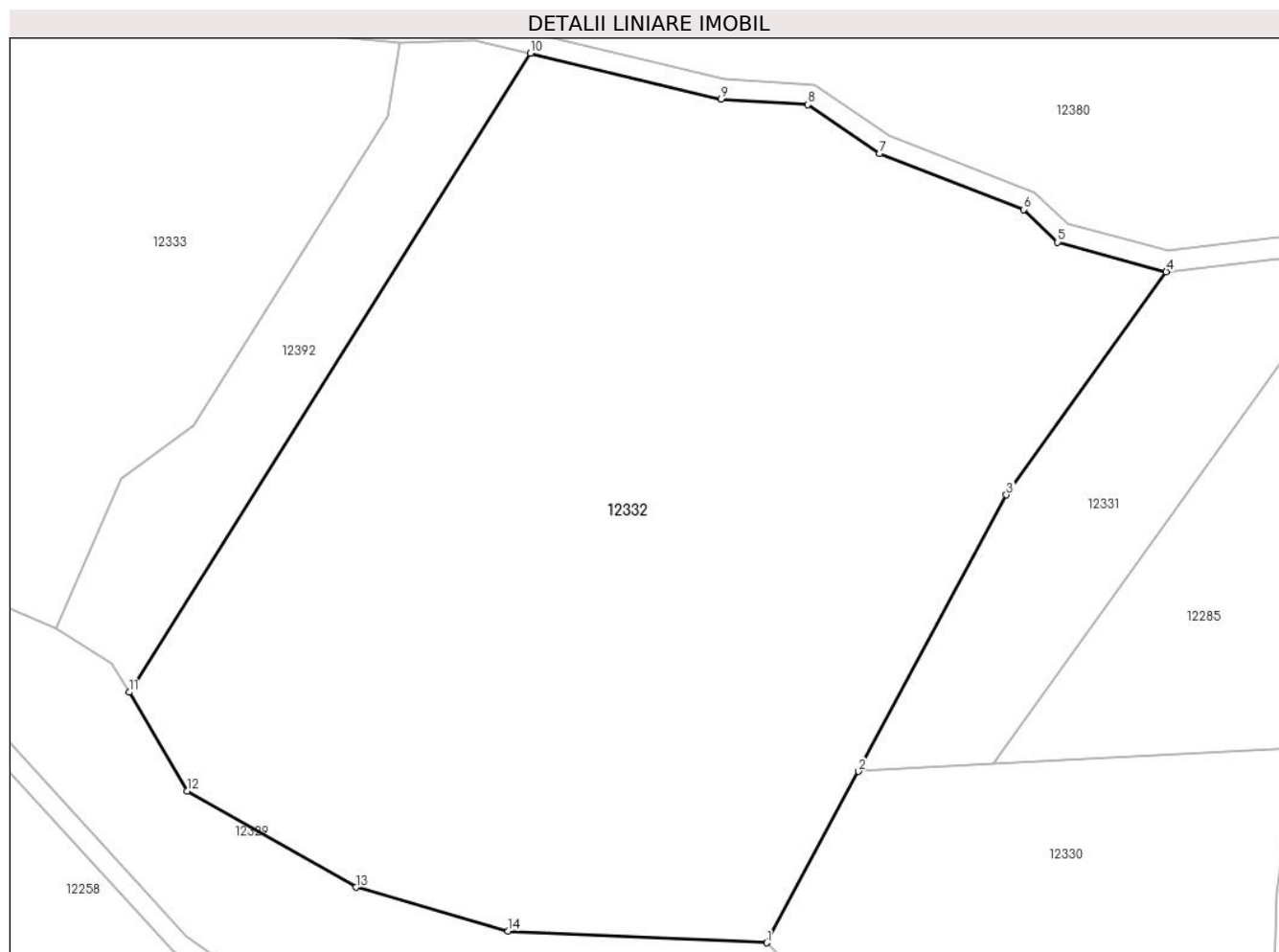
Inscrieri privind dezmembramintele dreptului de proprietate, drepturi reale de garanție și sarcini		Referințe
C1	Intabulare, drept de UZUFRACT VIAGER, cota actuala 16/36 1) PAICA PAVEL , căs. cu Trica Maria, dom. în Petroșnița	A1
893 / 06/05/1939		
Act Notarial nr. 0, din 30/11/1936 emis de -;		
C2	Intabulare, drept de UZUFRACT VIAGER, cota actuala 6/36 1) PAICA ILIE , și soția sa născ. Blotor Iconia, dom. în Petroșnița	A1

Anexa Nr. 1 La Partea I

Teren

Nr cadastral	Suprafața (mp)*	Observații / Referințe
	21.450	

* Suprafața este determinată în planul de proiecție Stereo 70.



Date referitoare la teren

Crt	Categorie folosință	Intravilan	Suprafața (mp)	Tarla	Parcelă	Nr. topo	Observații / Referințe
1	padure	NU	21.450	-	-	3148/2, 3147/2	Pădure în Miraia și Viru Moșului

Lungime Segmente

1) Valorile lungimilor segmentelor sunt obținute din proiecție în plan.

Punct început	X / Y	Punct sfârșit	X / Y	Lungime segment (** (m)
1	281.199,685 429.210,548	2	281.217,709 429.244,22	38.193
2	281.217,709 429.244,22	3	281.246,803 429.298,573	61.65
3	281.246,803 429.298,573	4	281.278,248 429.342,427	53.963
4	281.278,248 429.342,427	5	281.256,898 429.348,231	22.125
5	281.256,898 429.348,231	6	281.250,175 429.354,664	9.305

Punct început	X / Y	Punct sfârșit	X / Y	Lungime segment (** (m)
6	281.250,175 429.354,664	7	281.221,832 429.365,613	30.384
7	281.221,832 429.365,613	8	281.207,703 429.375,244	17.099
8	281.207,703 429.375,244	9	281.190,718 429.376,372	17.022
9	281.190,718 429.376,372	10	281.153,203 429.385,364	38.578
10	281.153,203 429.385,364	11	281.074,251 429.259,784	148.337
11	281.074,251 429.259,784	12	281.085,744 429.240,348	22.58
12	281.085,744 429.240,348	13	281.118,859 429.221,461	38.122
13	281.118,859 429.221,461	14	281.148,792 429.212,825	31.154
14	281.148,792 429.212,825	1	281.199,685 429.210,548	50.944

** Lungimile segmentelor sunt determinate în planul de proiecție Stereo 70 și sunt rotunjite la 1 milimetru.

*** Distanța dintre puncte este formată din segmente cumulate ce sunt mai mici decât valoarea 1 milimetru.

**DATE DESPRE IMOBILUL NR. 12333**

Oficiul de Cadastru și Publicitate Imobiliară CARAS-SEVERIN
Biroul de Cadastru și Publicitate Imobiliară Caransebes

A. Partea I. Descrierea imobilului

TEREN Extravilan

Nr. CF vechi:154-Petroșnița
Nr. topografic:3145, 3146

Adresa: Jud. Caraș-Severin

Nr. Crt	Nr cadastral Nr. topografic	Suprafața* (mp)	Observații / Referințe
A1		8.308	Sector cadastral:11 Teren neimprejmuit;

B. Partea II. Proprietari și acte

Inscrieri privitoare la dreptul de proprietate și alte drepturi reale		Referințe
1280 / 11/06/1920		
Hotarare Judecatoreasca nr. 1160, din 01/01/1919 emis de JUDECĂTORIA DE OCOL CARANSEBEȘ;		
B1	Intabulare, drept de PROPRIETATE, dobandit prin Hotarare Judecatoreasca, cota actuala 1/5 1) DORCA ILIE, dom. în Petroșnița	A1
452 / 12/02/1936		
Act Notarial nr. 0, din 10/02/1936 emis de -;		
B2	Intabulare, drept de PROPRIETATE, dobandit prin Conventie, cota actuala 4/5 1) DORCA ILIE, căs. cu Floarea Paica, dom. în Petroșnița	A1

C. Partea III. SARCINI .

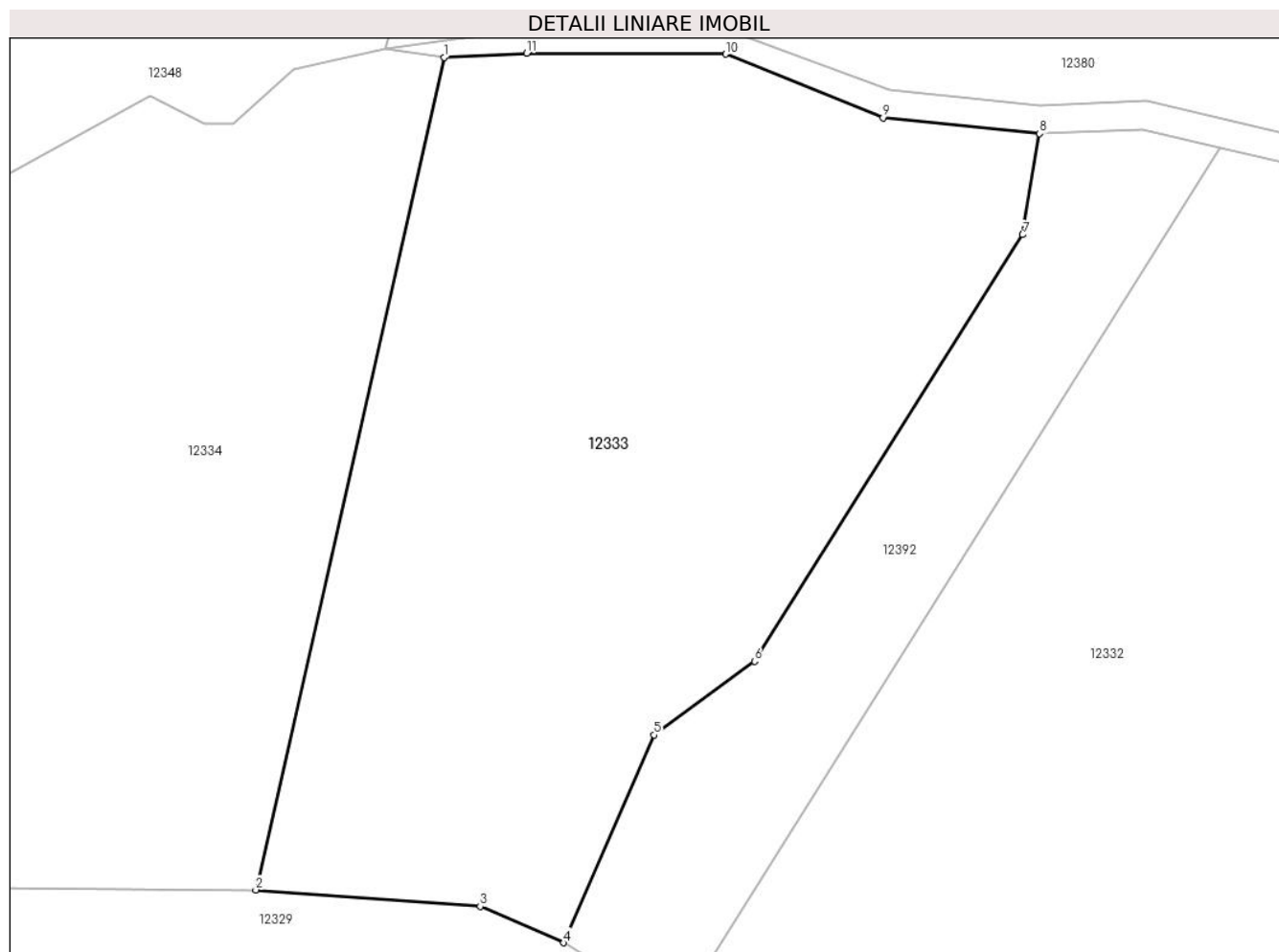
Inscrieri privind dezmembramintele dreptului de proprietate, drepturi reale de garanție și sarcini	Referințe
NU SUNT	

Anexa Nr. 1 La Partea I

Teren

Nr cadastral	Suprafața (mp)*	Observații / Referințe
	8.308	

* Suprafața este determinată în planul de proiecție Stereo 70.



Date referitoare la teren

Crt	Categorie folosință	Intra vilan	Suprafața (mp)	Tarla	Parcelă	Nr. topo	Observații / Referințe
1	padure	NU	8.308	-	-	3145, 3146	Pădure în Miraia și Viru Moșului

Lungime Segmente

1) Valorile lungimilor segmentelor sunt obținute din proiecție în plan.

Punct început	X / Y	Punct sfârșit	X / Y	Lungime segment (** (m)
1	281.042,762 429.398,213	2	281.015,963 429.279,784	121.423
2	281.015,963 429.279,784	3	281.047,916 429.277,452	32.038
3	281.047,916 429.277,452	4	281.059,807 429.272,274	12.969
4	281.059,807 429.272,274	5	281.072,639 429.301,82	32.212
5	281.072,639 429.301,82	6	281.086,985 429.312,305	17.769

Punct început	X / Y	Punct sfârșit	X / Y	Lungime segment (** (m)
6	281.086,985 429.312,305	7	281.125,128 429.372,974	71.663
7	281.125,128 429.372,974	8	281.127,527 429.387,366	14.591
8	281.127,527 429.387,366	9	281.105,252 429.389,595	22.386
9	281.105,252 429.389,595	10	281.082,844 429.398,663	24.173
10	281.082,844 429.398,663	11	281.054,515 429.398,788	28.329
11	281.054,515 429.398,788	1	281.042,762 429.398,213	11.767

** Lungimile segmentelor sunt determinate în planul de proiecție Stereo 70 și sunt rotunjite la 1 milimetru.

*** Distanța dintre puncte este formată din segmente cumulate ce sunt mai mici decât valoarea 1 milimetru.

**DATE DESPRE IMOBILUL NR. 12334**

Oficiul de Cadastru și Publicitate Imobiliară CARAS-SEVERIN
Biroul de Cadastru și Publicitate Imobiliară Caransebes

A. Partea I. Descrierea imobilului

TEREN Extravilan

Nr. CF vechi:170-Petroșnița
Nr. topografic:3144, 3143, 3142/2

Adresa: Jud. Caraș-Severin

Nr. Crt	Nr cadastral Nr. topografic	Suprafața* (mp)	Observații / Referințe
A1		6.076	Sector cadastral:11 Teren neimprejmuit;

B. Partea II. Proprietari și acte

Inscrieri privitoare la dreptul de proprietate și alte drepturi reale		Referințe
174 / 25/02/1955		
Act Notarial nr. 0, din 04/05/1950 emis de -;		
B1	Intabulare, drept de PROPRIETATE, dobandit prin Conventie, cota actuala 1/1 1) TARANU CRINA, născ. Dorca, dom. în Petroșnița	A1

C. Partea III. SARCINI .

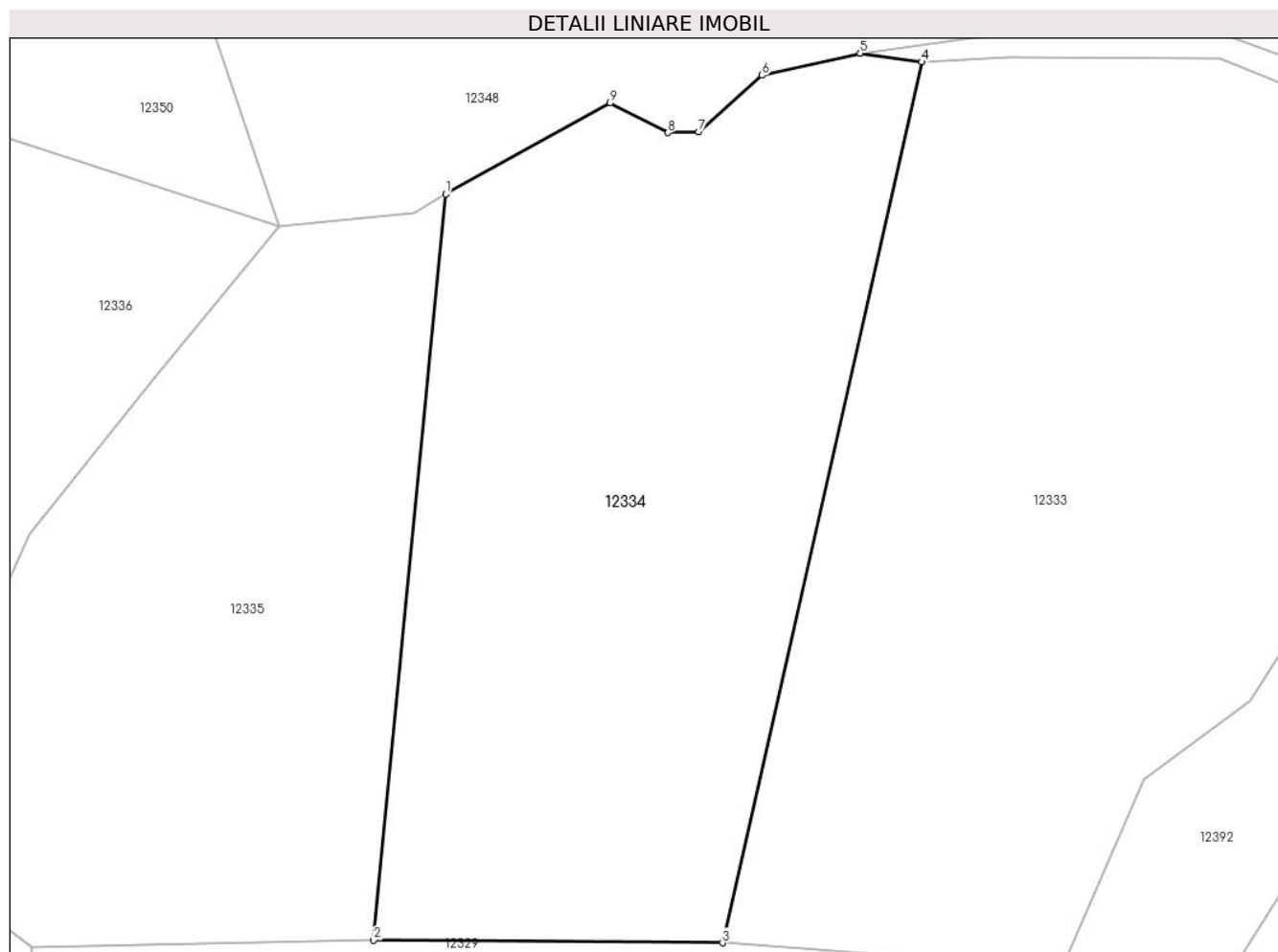
Inscrieri privind dezmembramintele dreptului de proprietate, drepturi reale de garanție și sarcini	Referințe
NU SUNT	

Anexa Nr. 1 La Partea I

Teren

Nr cadastral	Suprafața (mp)*	Observații / Referințe
	6.076	

* Suprafața este determinată în planul de proiecție Stereo 70.



Date referitoare la teren

Crt	Categorie folosință	Intra vilan	Suprafața (mp)	Tarla	Parcelă	Nr. topo	Observații / Referințe
1	padure	NU	6.076	-	-	3144, 3143, 3142/2	Pădure în Miraia și Viru Moșului

Lungime Segmente

1) Valorile lungimilor segmentelor sunt obținute din proiecție în plan.

Punct început	X / Y	Punct sfârșit	X / Y	Lungime segment (** (m)
1	280.978,737 429.380,464	2	280.969,036 429.280,137	100.795
2	280.969,036 429.280,137	3	281.015,963 429.279,784	46.928
3	281.015,963 429.279,784	4	281.042,762 429.398,213	121.423
4	281.042,762 429.398,213	5	281.034,484 429.399,393	8.362
5	281.034,484 429.399,393	6	281.021,306 429.396,435	13.506

Punct început	X / Y	Punct sfârșit	X / Y	Lungime segment (** (m)
6	281.021,306 429.396,435	7	281.012,76 429.388,812	11.452
7	281.012,76 429.388,812	8	281.008,628 429.388,706	4.133
8	281.008,628 429.388,706	9	281.000,859 429.392,694	8.733
9	281.000,859 429.392,694	1	280.978,737 429.380,464	25.278

** Lungimile segmentelor sunt determinate în planul de proiecție Stereo 70 și sunt rotunjite la 1 milimetru.

*** Distanța dintre puncte este formată din segmente cumulate ce sunt mai mici decât valoarea 1 milimetru.

**DATE DESPRE IMOBILUL NR. 12335**

Oficiul de Cadastru și Publicitate Imobiliară CARAS-SEVERIN
 Biroul de Cadastru și Publicitate Imobiliară Caransebes

A. Partea I. Descrierea imobilului

TEREN Extravilan

Nr. CF vechi:838-Petroșnița
 Nr. topografic:3142/1, 3141

Adresa: Jud. Caraș-Severin

Nr. Crt	Nr cadastral Nr. topografic	Suprafața* (mp)	Observații / Referințe
A1		4.771	Sector cadastral:11 Teren neimprejmuit;

B. Partea II. Proprietari și acte

Inscrieri privitoare la dreptul de proprietate și alte drepturi reale	Referințe
796 / 16/05/1947	
Hotarare Judecatoreasca nr. 1070, din 01/01/1947 emis de JUDECĂTORIA CARANSEBEȘ;	
B1	A1
Intabulare, drept de PROPRIETATE, dobandit prin Hotarare Judecatoreasca, cota actuala 1/1	
1) MUHU ANASTASIA, născ. Dorca, fiica lui Novac și a Anei, dom. în Petroșnița	

C. Partea III. SARCINI .

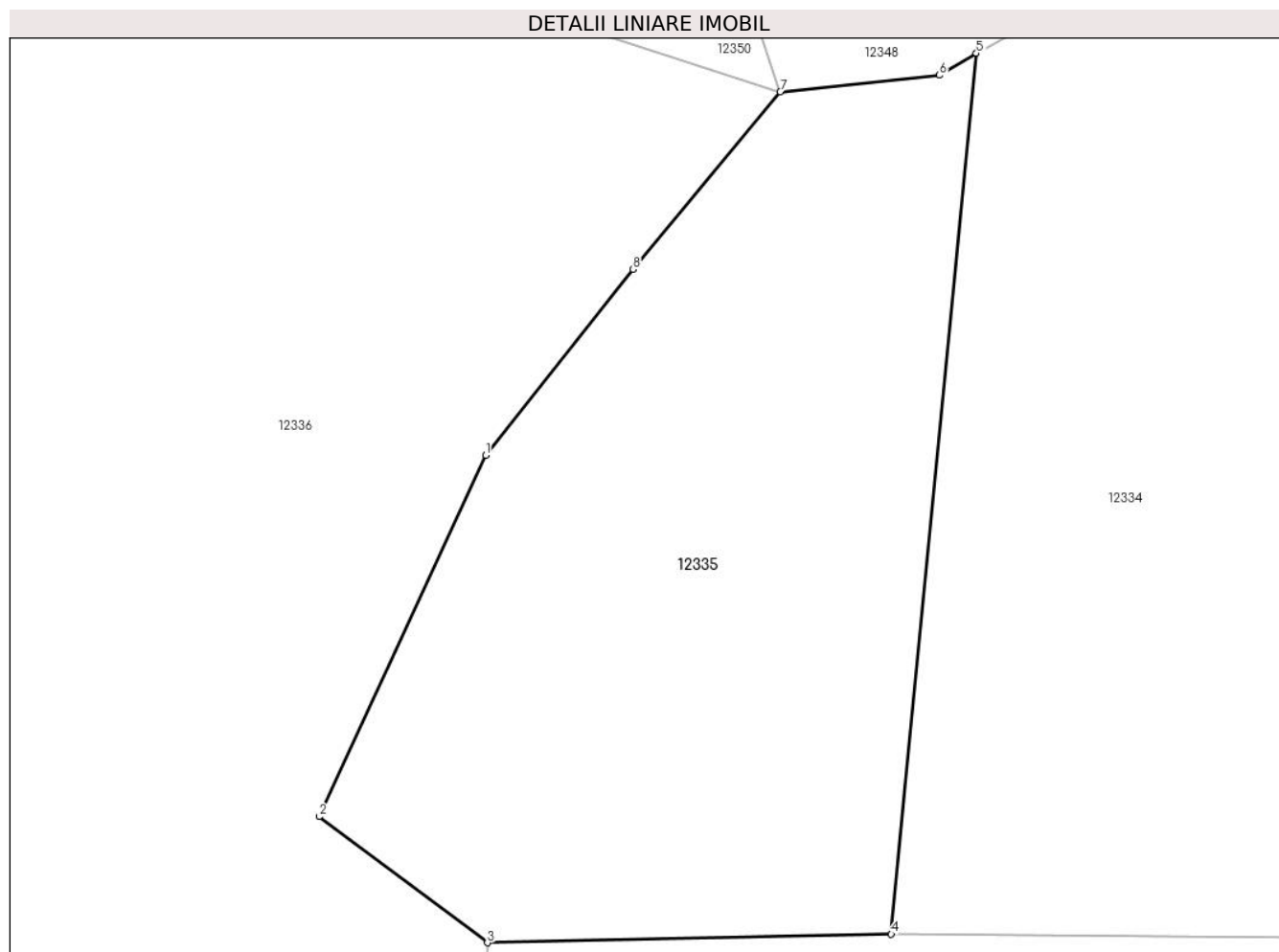
Inscrieri privind dezmembramintele dreptului de proprietate, drepturi reale de garanție și sarcini	Referințe
NU SUNT	

Anexa Nr. 1 La Partea I

Teren

Nr cadastral	Suprafața (mp)*	Observații / Referințe
	4.771	

* Suprafața este determinată în planul de proiecție Stereo 70.



Date referitoare la teren

Crt	Categorie folosință	Intravilan	Suprafața (mp)	Tarla	Parcelă	Nr. topo	Observații / Referințe
1	padure	NU	4.771	-	-	3142/1, 3141	Pădure în Miraia și Viru Moșului

Lungime Segmente

1) Valorile lungimilor segmentelor sunt obținute din proiecție în plan.

Punct început	X / Y	Punct sfârșit	X / Y	Lungime segment (** (m)
1	280.922,791 429.334,673	2	280.903,825 429.293,514	45.319
2	280.903,825 429.293,514	3	280.922,999 429.279,143	23.962
3	280.922,999 429.279,143	4	280.969,036 429.280,137	46.048
4	280.969,036 429.280,137	5	280.978,737 429.380,464	100.795
5	280.978,737 429.380,464	6	280.974,535 429.377,958	4.893

Punct început	X / Y	Punct sfârșit	X / Y	Lungime segment (** (m)
6	280.974,535 429.377,958	7	280.956,385 429.376,064	18.249
7	280.956,385 429.376,064	8	280.939,608 429.355,866	26.257
8	280.939,608 429.355,866	1	280.922,791 429.334,673	27.055

** Lungimile segmentelor sunt determinate în planul de proiecție Stereo 70 și sunt rotunjite la 1 milimetru.

*** Distanța dintre puncte este formată din segmente cumulate ce sunt mai mici decât valoarea 1 milimetru.

**DATE DESPRE IMOBILUL NR. 12336**

Oficiul de Cadastru și Publicitate Imobiliară CARAS-SEVERIN
 Biroul de Cadastru și Publicitate Imobiliară Caransebes

A. Partea I. Descrierea imobilului

TEREN Extravilan

Nr. CF vechi:460-Petroșnița

Nr. topografic:3134, 3135

Adresa: Jud. Caraș-Severin

Nr. Crt	Nr cadastral Nr. topografic	Suprafața* (mp)	Observații / Referințe
A1		22.135	Sector cadastral:11 Teren neimprejmuit;

B. Partea II. Proprietari și acte

Inscrieri privitoare la dreptul de proprietate și alte drepturi reale		Referințe
1 / 01/01/1900		
Act Notarial nr. 0, din 01/01/1900 emis de -;		
B1	Intabulare, drept de PROPRIETATE, dobandit prin Conventie, cota actuala 1/4 1) OPREA PETRE	A1
1049 / 03/04/1918		
Hotarare Judecatoreasca nr. 2353, din 01/01/1917 emis de JUDECĂTORIA CARANSEBEȘ;		
B2	Intabulare, drept de PROPRIETATE, dobandit prin Hotarare Judecatoreasca, cota actuala 1/4 1) OPREA METODIE	A1
1753 / 30/08/1933		
Hotarare Judecatoreasca nr. 1716, din 01/01/1926 emis de JUDECĂTORIA MIXTĂ CARANSEBEȘ;		
B3	Intabulare, drept de PROPRIETATE, dobandit prin Hotarare Judecatoreasca, cota actuala 1/4 1) OPREA PETRU, căs. cu Ana Isac, dom. în Petroșnița	A1
243 / 01/02/1935		
Act Notarial nr. 0, din 30/12/1934 emis de -;		
B4	Intabulare, drept de PROPRIETATE, dobandit prin Conventie, cota actuala 1/4 1) OPREA MATEI, căs. cu Verca Iconia, dom. în Petroșnița	A1
B5	Se notează interdicția de înstrăinare și grevare în favoarea lui 1) OPREA MATEI	A1

C. Partea III. SARCINI .

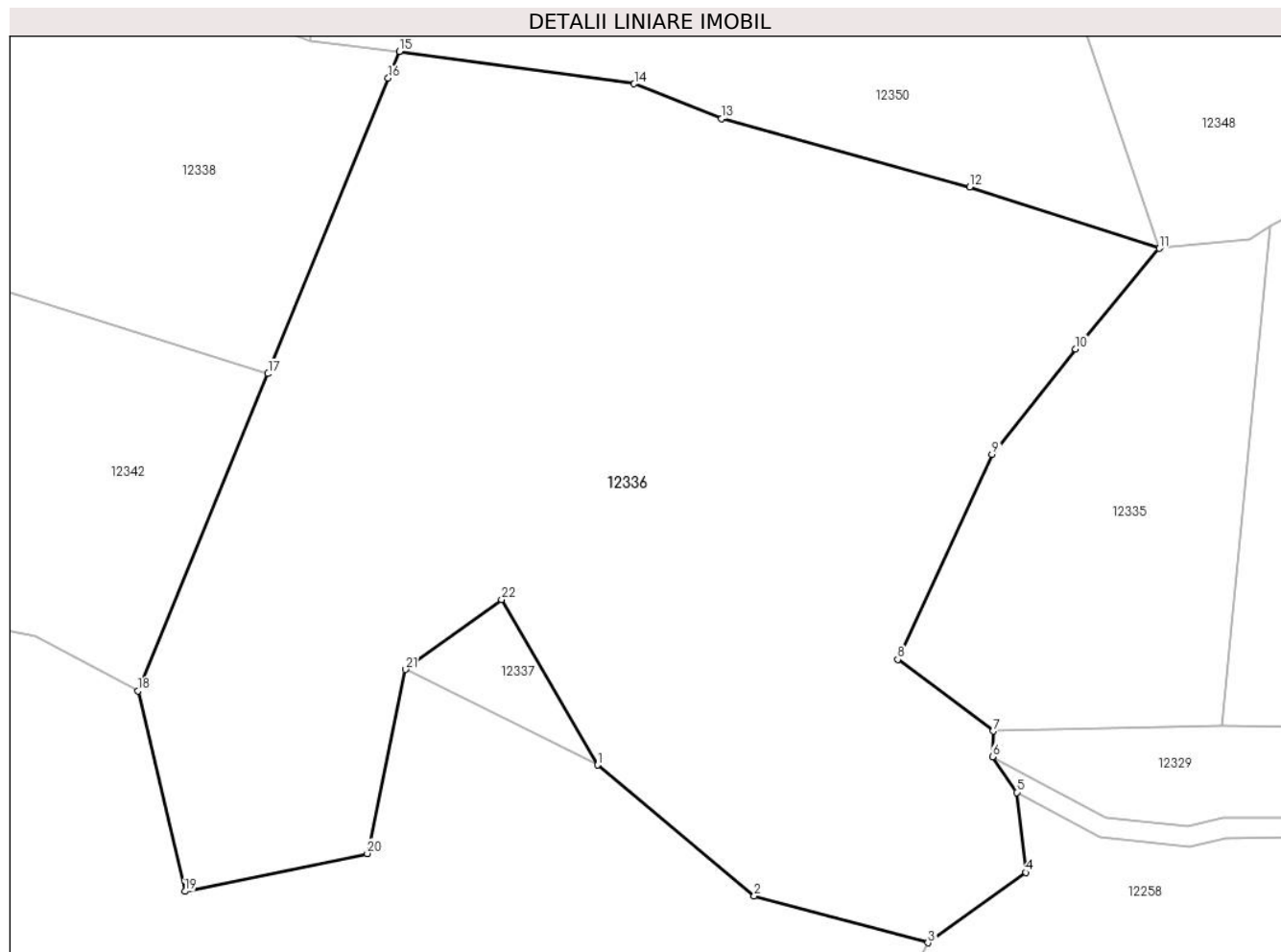
Inscrieri privind dezmembramintele dreptului de proprietate, drepturi reale de garanție și sarcini	Referințe
NU SUNT	

Anexa Nr. 1 La Partea I

Teren

Nr cadastral	Suprafața (mp)*	Observații / Referințe
	22.135	

* Suprafața este determinată în planul de proiecție Stereo 70.



Date referitoare la teren

Crt	Categorie folosință	Intra vilan	Suprafața (mp)	Tarla	Parcelă	Nr. topo	Observații / Referințe
1	padure	NU	22.135	-	-	3134, 3135	Pădure în Fata Priporului și Dealul Perului

Lungime Segmente

1) Valorile lungimilor segmentelor sunt obținute din proiecție în plan.

Punct început	X / Y	Punct sfârșit	X / Y	Lungime segment (** (m)
1	280.843,501 429.272,345	2	280.874,968 429.246,057	41.003
3	280.909,906 429.236,638	4	280.929,614 429.250,746	24.237
5	280.927,725 429.266,831	6	280.922,86 429.273,964	8.634
7	280.922,999 429.279,143	8	280.903,825 429.293,514	23.962
9	280.922,791 429.334,673	10	280.939,608 429.355,866	27.055

Punct început	X / Y	Punct sfârșit	X / Y	Lungime segment (** (m)
2	280.874,968 429.246,057	3	280.909,906 429.236,638	36.185
4	280.929,614 429.250,746	5	280.927,725 429.266,831	16.196
6	280.922,86 429.273,964	7	280.922,999 429.279,143	5.181
8	280.903,825 429.293,514	9	280.922,791 429.334,673	45.319
10	280.939,608 429.355,866	11	280.956,385 429.376,064	26.257

Punct început	X / Y	Punct sfârșit	X / Y	Lungime segment (** (m)
11	280.956,385 429.376,064	12	280.918,292 429.388,425	40.048
13	280.868,448 429.402,142	14	280.850,835 429.409,112	18.942
15	280.803,649 429.415,629	16	280.801,378 429.410,276	5.815
17	280.777,243 429.350,923	18	280.751,132 429.287,253	68.816
19	280.760,501 429.246,952	20	280.797,19 429.254,557	37.469
21	280.804,848 429.291,525	22	280.824,191 429.305,553	23.894

Punct început	X / Y	Punct sfârșit	X / Y	Lungime segment (** (m)
12	280.918,292 429.388,425	13	280.868,448 429.402,142	51.697
14	280.850,835 429.409,112	15	280.803,649 429.415,629	47.634
16	280.801,378 429.410,276	17	280.777,243 429.350,923	64.072
18	280.751,132 429.287,253	19	280.760,501 429.246,952	41.376
20	280.797,19 429.254,557	21	280.804,848 429.291,525	37.753
22	280.824,191 429.305,553	1	280.843,501 429.272,345	38.414

** Lungimile segmentelor sunt determinate în planul de proiecție Stereo 70 și sunt rotunjite la 1 milimetru.

*** Distanța dintre puncte este formată din segmente cumulate ce sunt mai mici decât valoarea 1 milimetru.

**DATE DESPRE IMOBILUL NR. 12337**

Oficiul de Cadastru și Publicitate Imobiliară CARAS-SEVERIN
Biroul de Cadastru și Publicitate Imobiliară Caransebes

A. Partea I. Descrierea imobilului

TEREN Extravilan

Nr. CF vechi:576-Petroșnița
Nr. topografic:3238

Adresa: Jud. Caraș-Severin

Nr. Crt	Nr cadastral Nr. topografic	Suprafața* (mp)	Observații / Referințe
A1		457	Sector cadastral:11 Teren neimprejmuit;

B. Partea II. Proprietari și acte

Inscrieri privitoare la dreptul de proprietate și alte drepturi reale		Referințe
1 / 01/01/1900		
Act nr. -, din 01/01/1900 emis de -;		
B1	Intabulare, drept de PROPRIETATE, in baza CF vechi, dobandit prin Conventie, cota actuala 1/1, cota initiala 1/1 1) REGIMENTUL 13 ROMANO BANATEAN, CIF:999999999999	A1

C. Partea III. SARCINI .

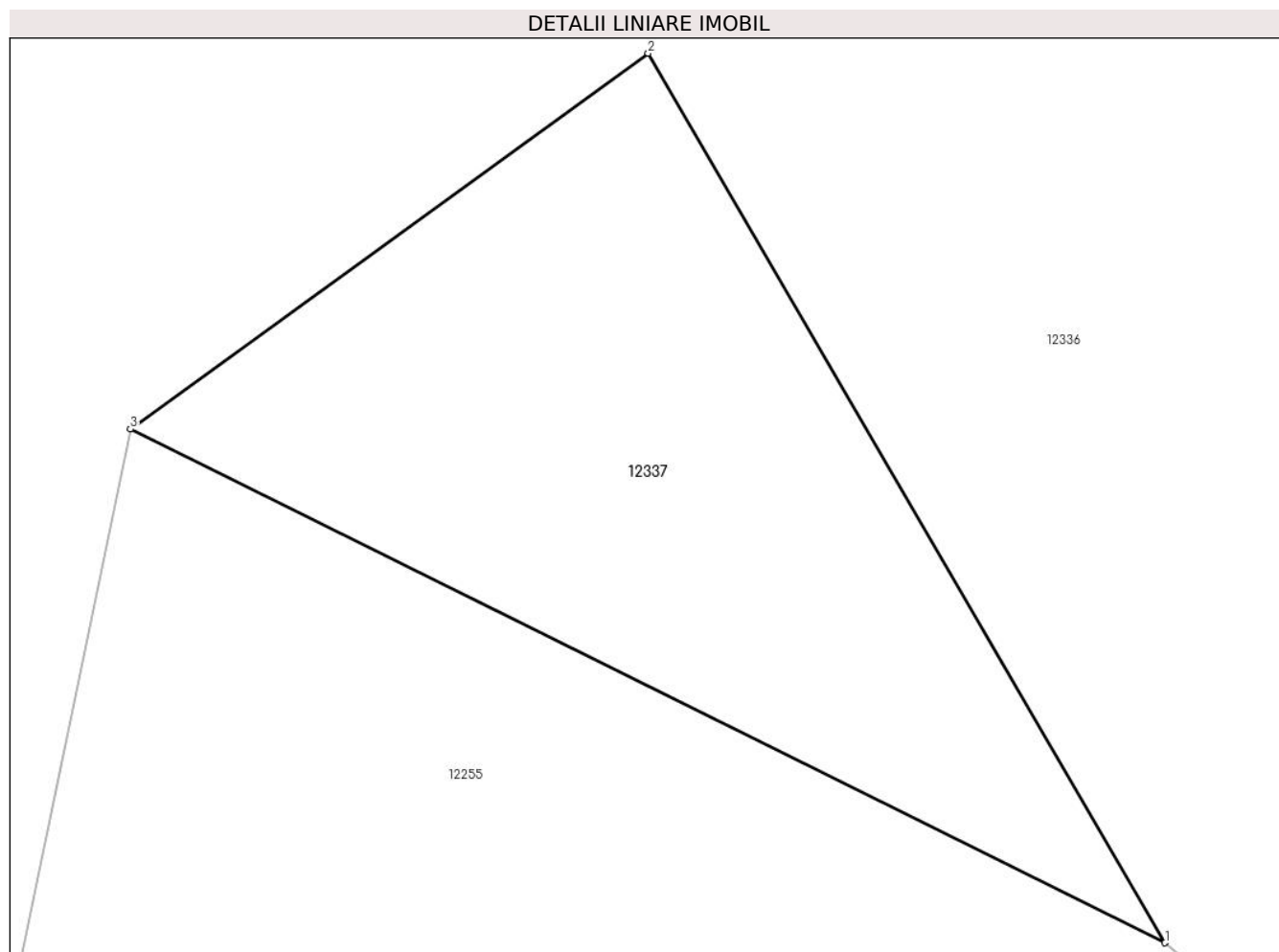
Inscrieri privind dezmembramintele dreptului de proprietate, drepturi reale de garanție și sarcini	Referințe
NU SUNT	

Anexa Nr. 1 La Partea I

Teren

Nr cadastral	Suprafața (mp)*	Observații / Referințe
	457	

* Suprafața este determinată în planul de proiecție Stereo 70.



Date referitoare la teren

Crt	Categorie folosință	Intra vilan	Suprafața (mp)	Tarla	Parcelă	Nr. topo	Observații / Referințe
1	padure	NU	457	-	-	3238	Pădure în Valea lui Hamat și Fata Petroșnitei

Lungime Segmente

1) Valorile lungimilor segmentelor sunt obținute din proiecție în plan.

Punct început	X / Y	Punct sfârșit	X / Y	Lungime segment (** (m)
1	280.843,501 429.272,345	2	280.824,191 429.305,553	38.414
2	280.824,191 429.305,553	3	280.804,848 429.291,525	23.894
3	280.804,848 429.291,525	1	280.843,501 429.272,345	43.15

** Lungimile segmentelor sunt determinate în planul de proiecție Stereo 70 și sunt rotunjite la 1 milimetru.

*** Distanța dintre puncte este formată din segmente cumulate ce sunt mai mici decât valoarea 1 milimetru.

**DATE DESPRE IMOBILUL NR. 12338**

Oficiul de Cadastru și Publicitate Imobiliară CARAS-SEVERIN
Biroul de Cadastru și Publicitate Imobiliară Caransebes

A. Partea I. Descrierea imobilului

TEREN Extravilan

Nr. CF vechi:470-Petroșnița
Nr. topografic:3121

Adresa: Jud. Caraș-Severin

Nr. Crt	Nr cadastral Nr. topografic	Suprafața* (mp)	Observații / Referințe
A1		8.699	Sector cadastral:11 Teren neimprejmuit;

B. Partea II. Proprietari și acte

Inscrieri privitoare la dreptul de proprietate și alte drepturi reale		Referințe
/		
Act Administrativ nr. 1776, din 13/05/2024 emis de PRIMĂRIA COMUNEI BUCOȘNIȚA;		
B1	Inscrierea posesiei, drept de PROPRIETATE, dobandit prin Lege, cota actuala 1/1 1) NEIDENTIFICAT NEIDENTIFICAT	A1
Act Normativ nr. 7, din 13/03/1996 emis de PARLAMENTUL ROMÂNIEI;		
B2	SE NOTEAZĂ MENȚIUNEA DE PROPRIETAR NEIDENTIFICAT	A1

C. Partea III. SARCINI .

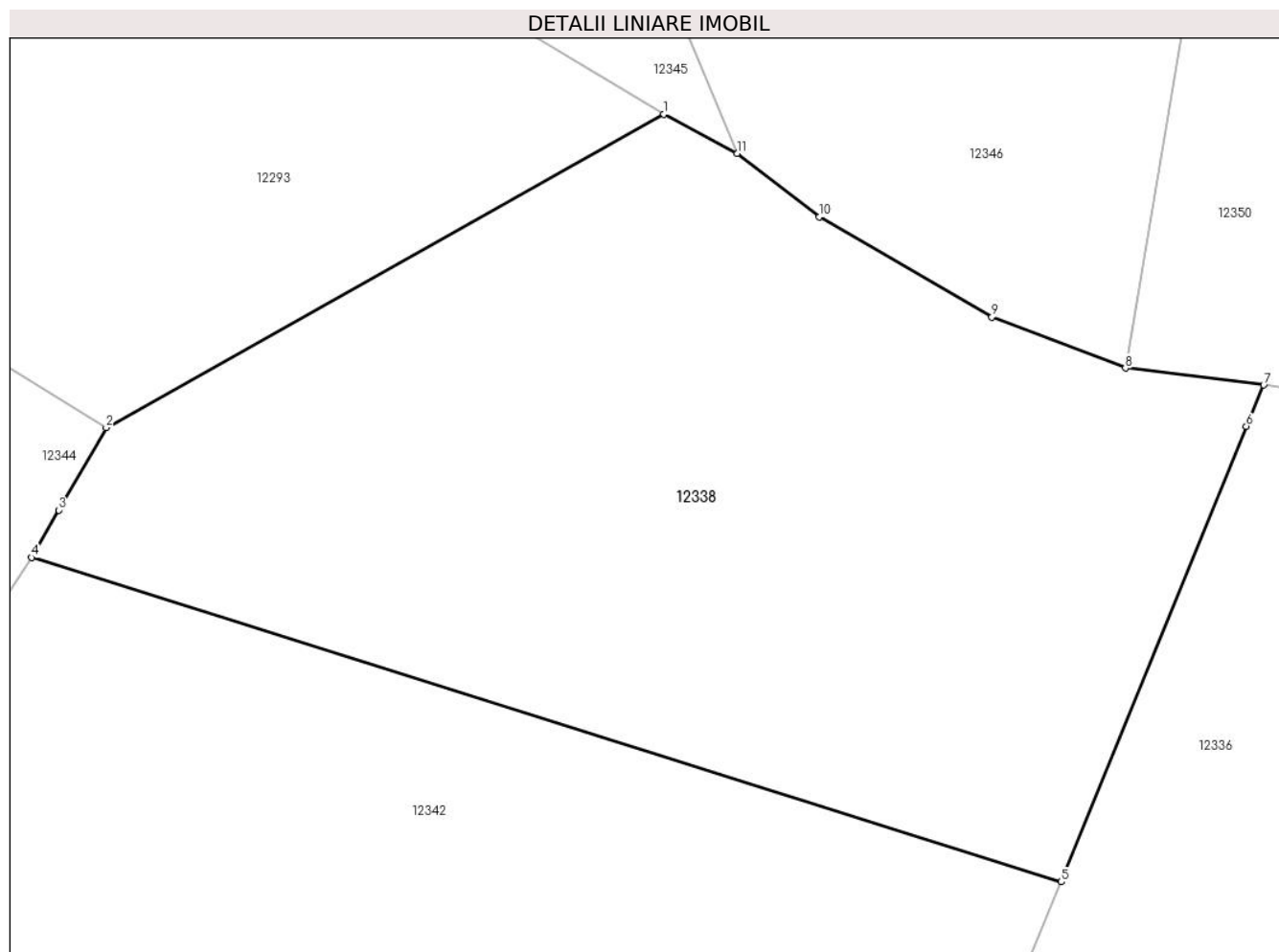
Inscrieri privind dezmembramintele dreptului de proprietate, drepturi reale de garanție și sarcini	Referințe
NU SUNT	

Anexa Nr. 1 La Partea I

Teren

Nr cadastral	Suprafața (mp)*	Observații / Referințe
	8.699	

* Suprafața este determinată în planul de proiecție Stereo 70.



Date referitoare la teren

Crt	Categorie folosință	Intra vilan	Suprafața (mp)	Tarla	Parcelă	Nr. topo	Observații / Referințe
1	pașune	NU	8.699	-	-	3121	Pășune în Fata Priporului și Dealul Părului

Lungime Segmente

1) Valorile lungimilor segmentelor sunt obținute din proiecție în plan.

Punct început	X / Y	Punct sfârșit	X / Y	Lungime segment (** (m)
1	280.725,458 429.450,914	2	280.652,748 429.410,077	83.393
2	280.652,748 429.410,077	3	280.646,576 429.399,339	12.385
3	280.646,576 429.399,339	4	280.643,031 429.393,172	7.113
4	280.643,031 429.393,172	5	280.777,243 429.350,923	140.705
5	280.777,243 429.350,923	6	280.801,378 429.410,276	64.072

Punct început	X / Y	Punct sfârșit	X / Y	Lungime segment (** (m)
6	280.801,378 429.410,276	7	280.803,649 429.415,629	5.815
7	280.803,649 429.415,629	8	280.785,612 429.417,828	18.171
8	280.785,612 429.417,828	9	280.768,201 429.424,46	18.631
9	280.768,201 429.424,46	10	280.745,722 429.437,543	26.009
10	280.745,722 429.437,543	11	280.734,999 429.445,809	13.539
11	280.734,999 429.445,809	1	280.725,458 429.450,914	10.821

** Lungimile segmentelor sunt determinate în planul de proiecție Stereo 70 și sunt rotunjite la 1 milimetru.

*** Distanța dintre puncte este formată din segmente cumulate ce sunt mai mici decât valoarea 1 milimetru.

**DATE DESPRE IMOBILUL NR. 12339**

Oficiul de Cadastru și Publicitate Imobiliară CARAS-SEVERIN
Biroul de Cadastru și Publicitate Imobiliară Caransebes

A. Partea I. Descrierea imobilului

TEREN Extravilan

Adresa: Jud. Caraș-Severin

Nr. Crt	Nr cadastral Nr. topografic	Suprafața* (mp)	Observații / Referințe
A1		12.120	Sector cadastral:11 Teren neimprijmit;

B. Partea II. Proprietari și acte

Inscrieri privitoare la dreptul de proprietate și alte drepturi reale		Referințe
/		
Act Normativ nr. 1705, din 29/11/2006 emis de GUVERNUL ROMÂNIEI (ACT NORMATIV NR. 177 din 26.02.2018, EMIS DE MINISTERUL APELOR ȘI PĂDURILOR);		
B1	Intabulare, drept de PROPRIETATEHG 1705/2006 anexa 3, poz. 1363, dobandit prin Lege, cota actuala 1/1 1) STATUL ROMAN , CIF:9999999999999	A1
B2	Intabulare, drept de ADMINISTRAREHG 1705/2006 anexa 3, poz. 1363, dobandit prin Lege, cota actuala 1/1 1) REGIA NAȚIONALĂ A PĂDURILOR- ROMSILVA , CIF:1590120	A1

C. Partea III. SARCINI .

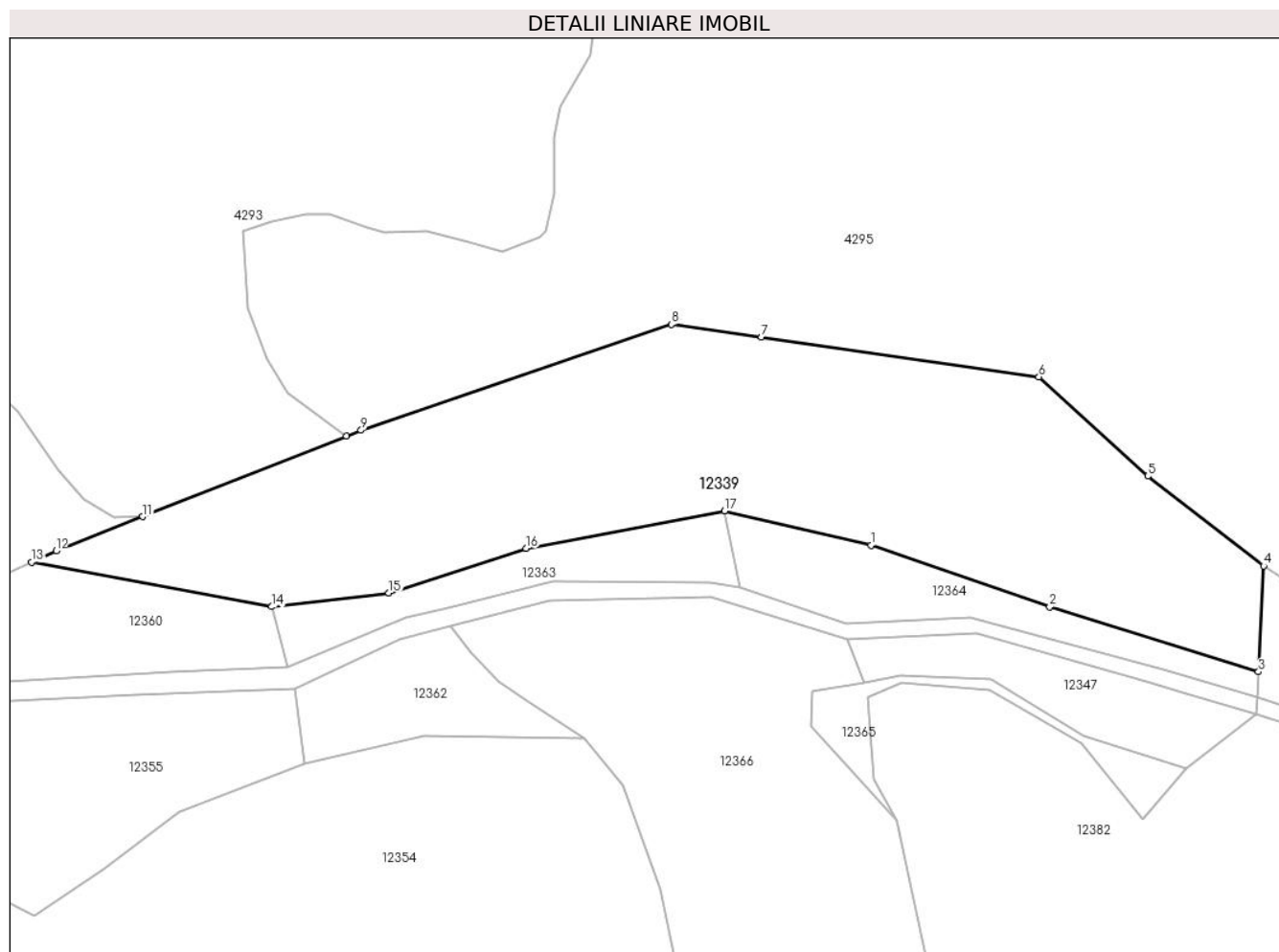
Inscrieri privind dezmembramintele dreptului de proprietate, drepturi reale de garanție și sarcini	Referințe
NU SUNT	

Anexa Nr. 1 La Partea I

Teren

Nr cadastral	Suprafața (mp)*	Observații / Referințe
	12.120	

* Suprafața este determinată în planul de proiecție Stereo 70.



Date referitoare la teren

Crt	Categorie folosință	Intravilan	Suprafața (mp)	Tarla	Parcelă	Nr. topo	Observații / Referințe
1	padure	NU	12.120	-	-	-	

Lungime Segmente

1) Valorile lungimilor segmentelor sunt obținute din proiecție în plan.

Punct început	X / Y	Punct sfârșit	X / Y	Lungime segment (** (m)
1	281.189,655 430.098,7	2	281.234,244 430.083,382	47.147
2	281.234,244 430.083,382	3	281.286,335 430.067,213	54.543
3	281.286,335 430.067,213	4	281.287,653 430.093,553	26.373
4	281.287,653 430.093,553	5	281.258,721 430.115,946	36.586
5	281.258,721 430.115,946	6	281.231,535 430.140,717	36.779

Punct început	X / Y	Punct sfârșit	X / Y	Lungime segment (** (m)
6	281.231,535 430.140,717	7	281.162,37 430.150,594	69.867
7	281.162,37 430.150,594	8	281.139,93 430.153,799	22.668
8	281.139,93 430.153,799	9	281.062,501 430.127,386	81.81
9	281.062,501 430.127,386	10	281.058,889 430.125,957	3.884
10	281.058,889 430.125,957	11	281.008,07 430.105,85	54.652
11	281.008,07 430.105,85	12	280.986,431 430.097,288	23.271
12	280.986,431 430.097,288	13	280.980,313 430.094,521	6.715
13	280.980,313 430.094,521	14	281.040,218 430.083,431	60.923
14	281.040,218 430.083,431	15	281.069,432 430.086,803	29.408
15	281.069,432 430.086,803	16	281.103,608 430.097,98	35.957
16	281.103,608 430.097,98	17	281.153,145 430.107,298	50.406
17	281.153,145 430.107,298	1	281.189,655 430.098,7	37.509

** Lungimile segmentelor sunt determinate în planul de proiecție Stereo 70 și sunt rotunjite la 1 milimetru.

*** Distanța dintre puncte este formată din segmente cumulate ce sunt mai mici decât valoarea 1 milimetru.

**DATE DESPRE IMOBILUL NR. 12340**

Oficiul de Cadastru și Publicitate Imobiliară CARAS-SEVERIN
Biroul de Cadastru și Publicitate Imobiliară Caransebes

A. Partea I. Descrierea imobilului

TEREN Extravilan

Nr. CF vechi:576-Petroșnița
Nr. topografic:3239

Adresa: Jud. Caraș-Severin

Nr. Crt	Nr cadastral Nr. topografic	Suprafața* (mp)	Observații / Referințe
A1		1.765	Sector cadastral:11 Teren neimprejmuit;

B. Partea II. Proprietari și acte

Inscrieri privitoare la dreptul de proprietate și alte drepturi reale		Referințe
/		
Act Normativ nr. 1705, din 29/11/2006 emis de GUVERNUL ROMÂNIEI (ACT NORMATIV NR. 177 din 26.02.2018, EMIS DE MINISTERUL APELOR ȘI PĂDURILOR);		
B1	Intabulare, drept de PROPRIETATEHG 1705/2006 anexa 3, poz. 1363, dobandit prin Lege, cota actuala 1/1 1) STATUL ROMAN , CIF:99999999999999	A1
B2	Intabulare, drept de ADMINISTRAREHG 1705/2006 anexa 3, poz. 1363, dobandit prin Lege, cota actuala 1/1 1) REGIA NAȚIONALĂ A PĂDURILOR- ROMSILVA , CIF:1590120	A1

C. Partea III. SARCINI .

Inscrieri privind dezmembramintele dreptului de proprietate, drepturi reale de garanție și sarcini	Referințe
NU SUNT	

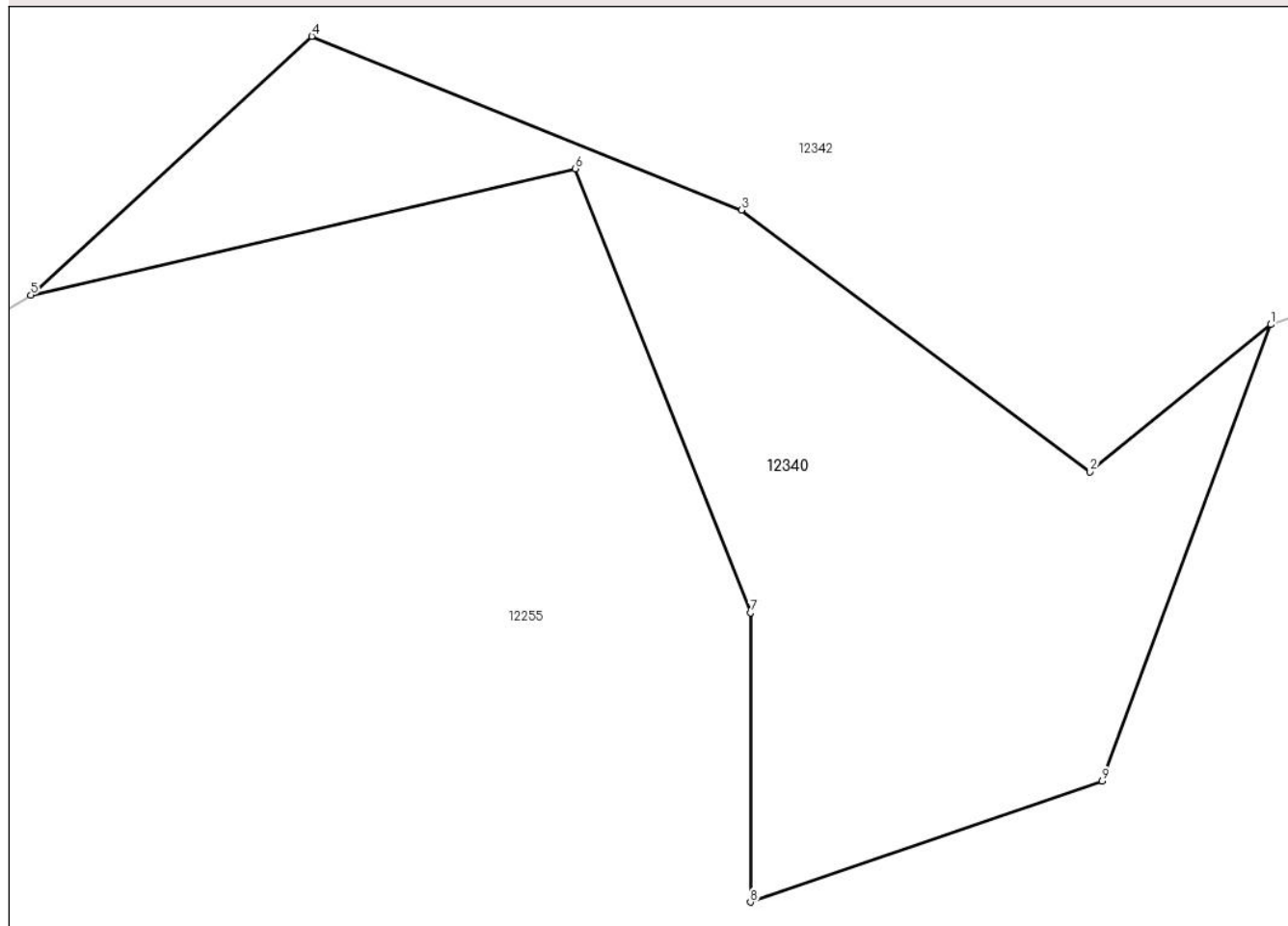
Anexa Nr. 1 La Partea I

Teren

Nr cadastral	Suprafața (mp)*	Observații / Referințe
	1.765	

* Suprafața este determinată în planul de proiecție Stereo 70.

DETALII LINIARE IMOBIL



Date referitoare la teren

Crt	Categorie folosință	Intravilan	Suprafața (mp)	Tarla	Parcelă	Nr. topo	Observații / Referințe
1	pasune	NU	1.765	-	-	3239	Pășune în Valea lui Hamat și Fata Petrosnitei

Lungime Segmente

1) Valorile lungimilor segmentelor sunt obținute din proiecție în plan.

Punct început	X / Y	Punct sfârșit	X / Y	Lungime segment (** (m)
1	280.608,65 429.318,111	2	280.594,631 429.306,696	18.079
2	280.594,631 429.306,696	3	280.567,59 429.326,981	33.804
3	280.567,59 429.326,981	4	280.534,274 429.340,463	35.941
4	280.534,274 429.340,463	5	280.512,478 429.320,405	29.621
5	280.512,478 429.320,405	6	280.554,72 429.330,201	43.363

Punct început	X / Y	Punct sfârșit	X / Y	Lungime segment (** (m)
6	280.554,72 429.330,201	7	280.568,289 429.295,754	37.023
7	280.568,289 429.295,754	8	280.568,289 429.273,324	22.43
8	280.568,289 429.273,324	9	280.595,577 429.282,729	28.863
9	280.595,577 429.282,729	1	280.608,65 429.318,111	37.72

** Lungimile segmentelor sunt determinate în planul de proiecție Stereo 70 și sunt rotunjite la 1 milimetru.

*** Distanța dintre puncte este formată din segmente cumulate ce sunt mai mici decât valoarea 1 milimetru.

**DATE DESPRE IMOBILUL NR. 12341**

Oficiul de Cadastru și Publicitate Imobiliară CARAS-SEVERIN
Biroul de Cadastru și Publicitate Imobiliară Caransebes

A. Partea I. Descrierea imobilului

TEREN Extravilan

Nr. CF vechi:970-Petroșnița

Nr. topografic:3117/4

Adresa: Jud. Caraș-Severin

Nr. Crt	Nr cadastral Nr. topografic	Suprafața* (mp)	Observații / Referințe
A1	31310	Din acte: 15.031 Masurata: 11.293	Sector cadastral:11 Teren neimprejmut;

B. Partea II. Proprietari și acte

Inscrieri privitoare la dreptul de proprietate și alte drepturi reale	Referințe
3551 / 08/08/2002	
Act Notarial nr. 2922/2002, din 01/01/2002 emis de BNP Andronache Renee;	
B1	A1
Intabulare, drept de PROPRIETATEintretinere, dobandit prin Conventie, cota actuala 1/1, cota initiala 1/1	
1) GHERGA NICOLAE JURA , si sotia	
2) GHERGA ELISABETA , nasc. Damian	
<i>OBSERVATII: (provenita din conversia CF 970-Petrosnita) bun comun</i>	
B2	A1
interdictie de instrainare si grevare in favoarea: Gherga Simion	
<i>OBSERVATII: (provenita din conversia CF 970-Petrosnita)</i>	
B3	A1
interdictie de instrainare si grevare in favoarea: Gherga Maria	
<i>OBSERVATII: (provenita din conversia CF 970-Petrosnita)</i>	
B4	A1
interdictie de instrainare si grevare in favoarea: Gherga Emiliana	
<i>OBSERVATII: (provenita din conversia CF 970-Petrosnita)</i>	
/	
Act Normativ nr. 7, din 13/03/1996 emis de PARLAMENTUL ROMÂNIEI;	
B5	A1
Se notează suprapunerea juridică a două acte de proprietate, și anume cartea funciara 31310 și Hotararea de Guvern nr. 1705 din 29.11.2006, emisa de Guvernul Romaniei, pe suprafata de 159 mp	

C. Partea III. SARCINI

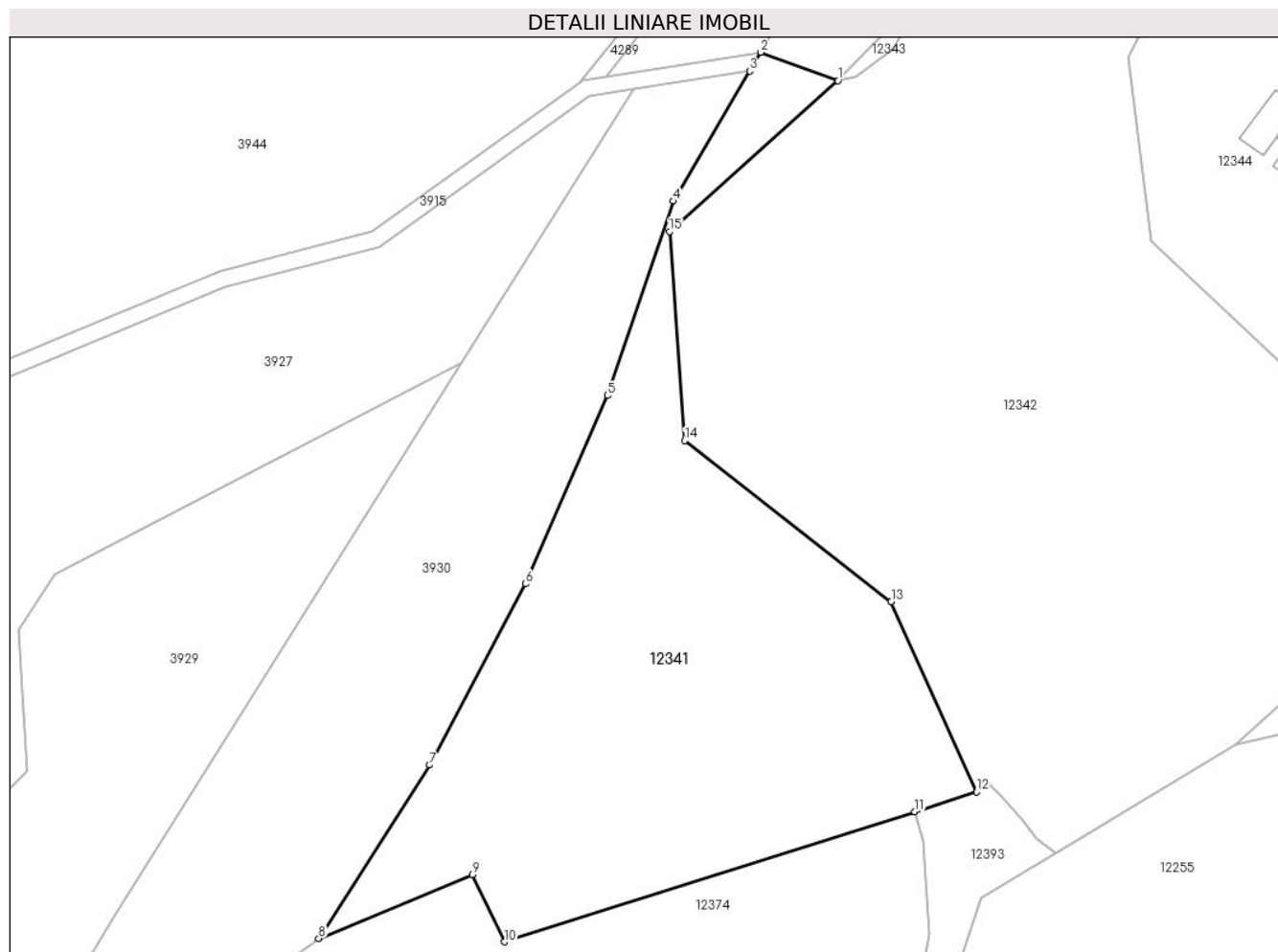
Inscrieri privind dezmembramintele dreptului de proprietate, drepturi reale de garanție și sarcini	Referințe
3551 / 08/08/2002	
Act nr. 0, din 04/11/1111;	
C1	A1
Intabulare, drept de UZUFRACT VIAGERSi INTRETINERE, cota actuala 1/1	
1) GHERGA SIMION	
<i>OBSERVATII: (provenita din conversia CF 970-Petrosnita)</i>	
C2	A1
Intabulare, drept de UZUFRACT VIAGERSi INTRETINERE, cota actuala 1/1	
1) GHERGA MARIA	
<i>OBSERVATII: (provenita din conversia CF 970-Petrosnita)</i>	
Act Notarial nr. 2922/2002, din 01/01/2002 emis de BNP Andronache Renee;	
C3	A1
Intabulare, drept de UZUFRACT VIAGERSi INTRETINERE, cota actuala 1/1	
1) GHERGA EMILIANA	
<i>OBSERVATII: (provenita din conversia CF 970-Petrosnita)</i>	

Anexa Nr. 1 La Partea I

Teren

Nr cadastral	Suprafața (mp)*	Observații / Referințe
31310	Din acte: 15.031 Masurata: 11.293	

* Suprafața este determinată în planul de proiecție Stereo 70.



Date referitoare la teren

Crt	Categorie folosință	Intra vilan	Suprafața (mp)	Tarla	Parcelă	Nr. topo	Observații / Referințe
1	pasune	NU	11.293	UP 2	UA 50A	3117/4	Pășune în Fața Priporului și Dealul Părului

Lungime Segmente

1) Valorile lungimilor segmentelor sunt obținute din proiecție în plan.

Punct început	X / Y	Punct sfârșit	X / Y	Lungime segment (** (m)
1	280.417,011 429.479,581	2	280.398,498 429.486,352	19.712
2	280.398,498 429.486,352	3	280.395,884 429.481,881	5.179
3	280.395,884 429.481,881	4	280.377,645 429.450,684	36.137
4	280.377,645 429.450,684	5	280.361,761 429.404,129	49.19

Punct început	X / Y	Punct sfârşit	X / Y	Lungime segment (** (m)
5	280.361,761 429.404,129	6	280.342,207 429.358,994	49.189
6	280.342,207 429.358,994	7	280.319,132 429.315,61	49.139
7	280.319,132 429.315,61	8	280.292,583 429.274,088	49.284
8	280.292,583 429.274,088	9	280.329,375 429.289,322	39.821
9	280.329,375 429.289,322	10	280.337,094 429.273,277	17.805
10	280.337,094 429.273,277	11	280.435,461 429.304,459	103.191
11	280.435,461 429.304,459	12	280.450,282 429.309,157	15.548
12	280.450,282 429.309,157	13	280.429,804 429.354,792	50.019
13	280.429,804 429.354,792	14	280.380,329 429.393,331	62.714
14	280.380,329 429.393,331	15	280.376,689 429.443,442	50.243
15	280.376,689 429.443,442	1	280.417,011 429.479,581	54.147

** Lungimile segmentelor sunt determinate în planul de proiecţie Stereo 70 şi sunt rotunjite la 1 milimetru.

*** Distanţa dintre puncte este formată din segmente cumulate ce sunt mai mici decât valoarea 1 milimetru.

**DATE DESPRE IMOBILUL NR. 12342**

Oficiul de Cadastru și Publicitate Imobiliară CARAS-SEVERIN
Biroul de Cadastru și Publicitate Imobiliară Caransebes

A. Partea I. Descrierea imobilului

TEREN Extravilan

Nr. CF vechi:340-Petroșița
Nr. topografic:PARTE DIN 3120

Adresa: Jud. Caraș-Severin

Nr. Crt	Nr cadastral Nr. topografic	Suprafața* (mp)	Observații / Referințe
A1	31305	Din acte: 47.248 Masurata: 36.045	Sector cadastral:11 Teren neimprejmuit;

B. Partea II. Proprietari și acte

Inscrieri privitoare la dreptul de proprietate și alte drepturi reale	Referințe
546 / 18/02/1918	
Certificat Mostenitor nr. 3245/1916, din 04/11/1111;	
B1	A1
Intabulare, drept de PROPRIETATE, dobandit prin Succesiune, cota actuala 2/12, cota initiala 2/12	
1) TRUICA ANA , n. Albet	
<i>OBSERVATII: (provenita din conversia CF 340-Petrosnita)</i>	
2248 / 25/09/1937	
Contract De Donatie nr. 0, din 04/11/1111;	
B2	A1
Intabulare, drept de PROPRIETATE, dobandit prin Conventie, cota actuala 5/12, cota initiala 5/12	
1) COILA PETRU , (cas.cu Fauru Anastasia)	
<i>OBSERVATII: (provenita din conversia CF 340-Petrosnita)</i>	
3551 / 08/08/2002	
Contract De Intretinere nr. 2922/2002, din 04/11/1111 emis de BNP Andronache Renee Lidia;	
B3	A1
Intabulare, drept de PROPRIETATE, dobandit prin Conventie, cota actuala 5/12, cota initiala 5/12	
1) GHERGA NICOLAE JURA , si sotia	
2) GHERGA ELISABETA , nasc. Damian	
<i>OBSERVATII: (provenita din conversia CF 340-Petrosnita)</i>	
B4	A1
interdictie de instrainare si grevare in favoarea: Gherga Simion	
<i>OBSERVATII: (provenita din conversia CF 340-Petrosnita)</i>	
B5	A1
interdictie de instrainare si grevare in favoarea: Gherga Emiliana	
<i>OBSERVATII: (provenita din conversia CF 340-Petrosnita)</i>	
B6	A1
interdictie de instrainare si grevare in favoarea: Gherga Maria	
<i>OBSERVATII: (provenita din conversia CF 340-Petrosnita)</i>	

C. Partea III. SARCINI

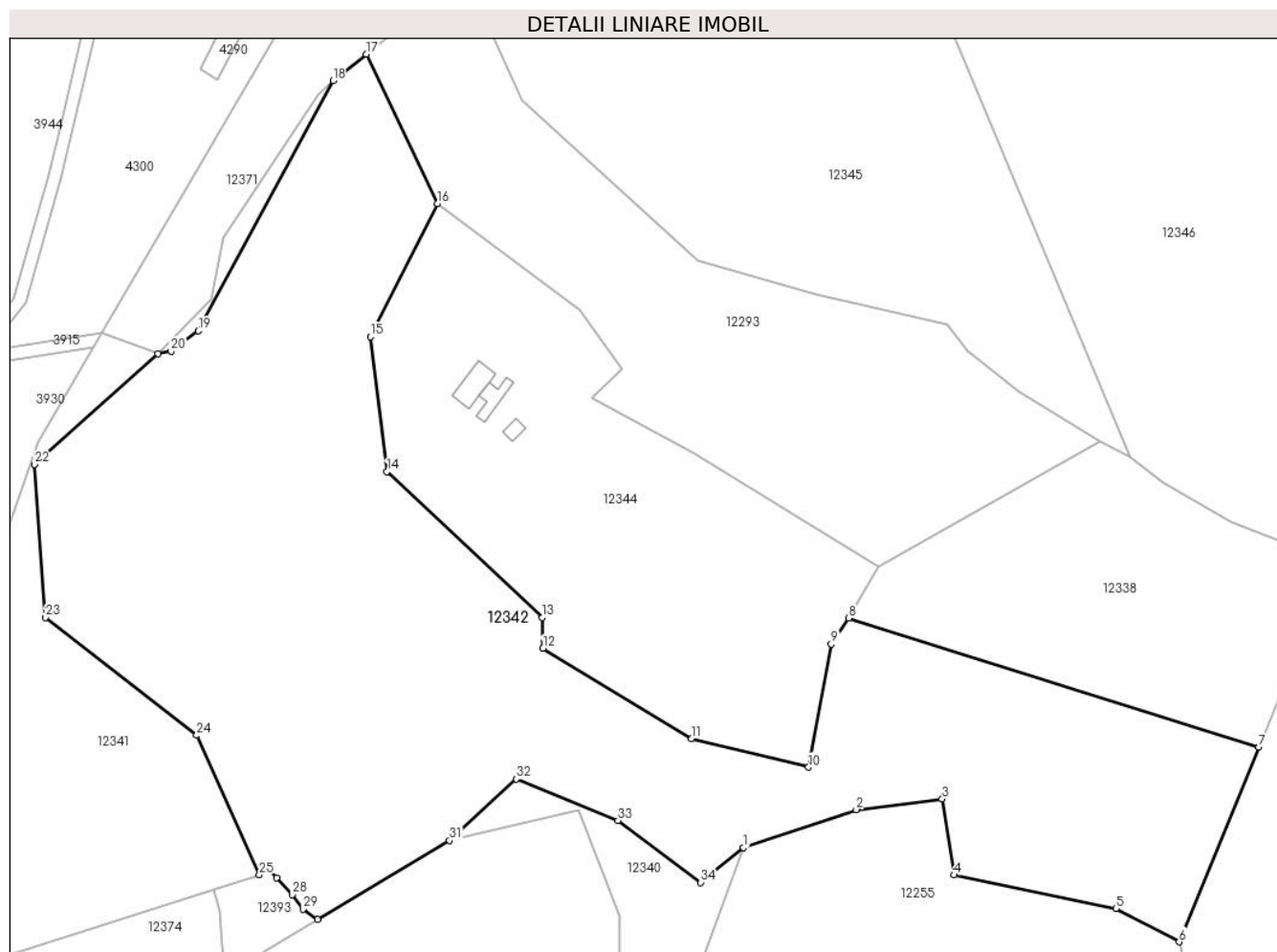
Inscrieri privind dezmembramintele dreptului de proprietate, drepturi reale de garanție și sarcini	Referințe
3551 / 08/08/2002	
Act nr. 0, din 04/11/1111;	
C1	A1
Intabulare, drept de UZUFRACT VIAGERSi INTRETINERE, cota actuala 5/12	
1) GHERGA SIMION	
<i>OBSERVATII: (provenita din conversia CF 340-Petrosnita)</i>	
C2	A1
Intabulare, drept de UZUFRACT VIAGERSi INTRETINERE, cota actuala 5/12	
1) GHERGA EMILIANA	
<i>OBSERVATII: (provenita din conversia CF 340-Petrosnita)</i>	
C3	A1
Intabulare, drept de UZUFRACT VIAGERSi INTRETINERE, cota actuala 5/12	
1) GHERGA MARIA	
<i>OBSERVATII: (provenita din conversia CF 340-Petrosnita)</i>	

Anexa Nr. 1 La Partea I

Teren

Nr cadastral	Suprafața (mp)*	Observații / Referințe
31305	Din acte: 47.248 Masurata: 36.045	

* Suprafața este determinată în planul de proiecție Stereo 70.



Date referitoare la teren

Crt	Categorie folosință	Intravilan	Suprafața (mp)	Tarla	Parcelă	Nr. topo	Observații / Referințe
1	pasune	NU	36.045	-	-	PARTE DIN 3120	Pășune în Fața Priporului și Dealul Părului, REST DE SUPRAFATAȚĂ LA ID 12293

Lungime Segmente

1) Valorile lungimilor segmentelor sunt obținute din proiecție în plan.

Punct început	X / Y	Punct sfârșit	X / Y	Lungime segment (** (m)
1	280.608,65 429.318,111	2	280.645,519 429.330,523	38.902

Punct început	X / Y	Punct sfârșit	X / Y	Lungime segment (** (m)
2	280.645,519 429.330,523	3	280.673,638 429.333,99	28.332

Punct început	X / Y	Punct sfârșit	X / Y	Lungime segment (** (m)
3	280.673,638 429.333,99	4	280.677,488 429.309,107	25.179
5	280.730,459 429.298,141	6	280.751,132 429.287,253	23.365
7	280.777,243 429.350,923	8	280.643,031 429.393,172	140.705
9	280.637,375 429.384,622	10	280.629,901 429.344,34	40.97
11	280.591,704 429.353,682	12	280.543,072 429.383,266	56.923
13	280.542,873 429.393,282	14	280.492,005 429.441,035	69.77
15	280.486,578 429.485,173	16	280.508,533 429.528,753	48.798
17	280.485,177 429.577,596	18	280.474,392 429.568,866	13.875
19	280.430,234 429.487,112	20	280.421,41 429.480,487	11.034
21	280.417,011 429.479,581	22	280.376,689 429.443,442	54.147
23	280.380,329 429.393,331	24	280.429,804 429.354,792	62.714
25	280.450,282 429.309,157	26	280.452,577 429.311,706	3.43
27	280.455,955 429.308,273	28	280.461,071 429.302,725	7.547
29	280.464,595 429.297,994	30	280.469,326 429.294,528	5.865
31	280.512,478 429.320,405	32	280.534,274 429.340,463	29.621
33	280.567,59 429.326,981	34	280.594,631 429.306,696	33.804

Punct început	X / Y	Punct sfârșit	X / Y	Lungime segment (** (m)
4	280.677,488 429.309,107	5	280.730,459 429.298,141	54.094
6	280.751,132 429.287,253	7	280.777,243 429.350,923	68.816
8	280.643,031 429.393,172	9	280.637,375 429.384,622	10.251
10	280.629,901 429.344,34	11	280.591,704 429.353,682	39.323
12	280.543,072 429.383,266	13	280.542,873 429.393,282	10.018
14	280.492,005 429.441,035	15	280.486,578 429.485,173	44.47
16	280.508,533 429.528,753	17	280.485,177 429.577,596	54.14
18	280.474,392 429.568,866	19	280.430,234 429.487,112	92.917
20	280.421,41 429.480,487	21	280.417,011 429.479,581	4.491
22	280.376,689 429.443,442	23	280.380,329 429.393,331	50.243
24	280.429,804 429.354,792	25	280.450,282 429.309,157	50.019
26	280.452,577 429.311,706	27	280.455,955 429.308,273	4.816
28	280.461,071 429.302,725	29	280.464,595 429.297,994	5.899
30	280.469,326 429.294,528	31	280.512,478 429.320,405	50.316
32	280.534,274 429.340,463	33	280.567,59 429.326,981	35.941
34	280.594,631 429.306,696	1	280.608,65 429.318,111	18.079

** Lungimile segmentelor sunt determinate în planul de proiecție Stereo 70 și sunt rotunjite la 1 milimetru.

*** Distanța dintre puncte este formată din segmente cumulate ce sunt mai mici decât valoarea 1 milimetru.

**DATE DESPRE IMOBILUL NR. 12343**

Oficiul de Cadastru și Publicitate Imobiliară CARAS-SEVERIN
Biroul de Cadastru și Publicitate Imobiliară Caransebes

A. Partea I. Descrierea imobilului

TEREN Extravilan

Nr. CF vechi:341-Petroșița
Nr. topografic:3118

Adresa: Jud. Caraș-Severin

Nr. Crt	Nr cadastral Nr. topografic	Suprafața* (mp)	Observații / Referințe
A1	31308	424	Sector cadastral:11 Teren neimprejmuit;

B. Partea II. Proprietari și acte

Inscrieri privitoare la dreptul de proprietate și alte drepturi reale		Referințe
2248 / 25/09/1937		
Contract De Donatie nr. 0, din 04/11/1111;		
B1	Intabulare, drept de PROPRIETATE donatie, dobandit prin Conventie, cota actuala 17/32, cota initiala 17/32 1) COILA PETRU , (cas.cu Fauru Anastasia) <i>OBSERVATII: (provenita din conversia CF 341-Petrosnita)</i>	A1
3551 / 08/08/2005		
Contract De Intretinere nr. 2922/2002, din 04/11/1111 emis de BNP Andronache Renee;		
B2	Intabulare, drept de PROPRIETATE, dobandit prin Conventie, cota actuala 15/32, cota initiala 15/32 1) GHERGA NICOLAE JURA , si sotia 2) GHERGA ELISABETA , nasc.Damian <i>OBSERVATII: (provenita din conversia CF 341-Petrosnita)</i>	A1
B3	interdictie de instrainare si grevare in favoarea: Gherga Simion <i>OBSERVATII: (provenita din conversia CF 341-Petrosnita)</i>	A1
B4	interdictie de instrainare si grevare in favoarea: Gherga Emiliana <i>OBSERVATII: (provenita din conversia CF 341-Petrosnita)</i>	A1
B5	interdictie de instrainare si grevare in favoarea: Gherga Maria <i>OBSERVATII: (provenita din conversia CF 341-Petrosnita)</i>	A1

C. Partea III. SARCINI

Inscrieri privind dezmembramintele dreptului de proprietate, drepturi reale de garanție și sarcini		Referințe
3551 / 08/08/2002		
Act nr. 0, din 04/11/1111;		
C1	Intabulare, drept de UZUFRACT VIAGERSI INTRETINERE, cota actuala 15/32 1) GHERGA SIMION <i>OBSERVATII: (provenita din conversia CF 341-Petrosnita)</i>	A1
C2	Intabulare, drept de UZUFRACT VIAGERSI INTRETINERE, cota actuala 15/32 1) GHERGA EMILIANA <i>OBSERVATII: (provenita din conversia CF 341-Petrosnita)</i>	A1
C3	Intabulare, drept de UZUFRACT VIAGERSI INTRETINERE, cota actuala 15/32 1) GHERGA MARIA <i>OBSERVATII: (provenita din conversia CF 341-Petrosnita)</i>	A1

Anexa Nr. 1 La Partea I

Teren

Nr cadastral	Suprafața (mp)*	Observații / Referințe
31308	424	

* Suprafața este determinată în planul de proiecție Stereo 70.



Date referitoare la teren

Crt	Categorie folosință	Intra vilan	Suprafața (mp)	Tarla	Parcelă	Nr. topo	Observații / Referințe
1	pasune	NU	424	-	-	3118	Pășune în Fata Priporului și Dealul Perului

Lungime Segmente

1) Valorile lungimilor segmentelor sunt obținute din proiecție în plan.

Punct început	X / Y	Punct sfârșit	X / Y	Lungime segment (** (m)
1	280.474,392 429.568,866	2	280.469,548 429.564,603	6.453
2	280.469,548 429.564,603	3	280.438,394 429.517,37	56.582
3	280.438,394 429.517,37	4	280.434,432 429.497,446	20.314
4	280.434,432 429.497,446	5	280.417,011 429.479,581	24.953
5	280.417,011 429.479,581	6	280.421,41 429.480,487	4.491

Punct început	X / Y	Punct sfârșit	X / Y	Lungime segment (** (m)
6	280.421,41 429.480,487	7	280.430,234 429.487,112	11.034
7	280.430,234 429.487,112	1	280.474,392 429.568,866	92.917

** Lungimile segmentelor sunt determinate în planul de proiecție Stereo 70 și sunt rotunjite la 1 milimetru.

*** Distanța dintre puncte este formată din segmente cumulate ce sunt mai mici decât valoarea 1 milimetru.

**DATE DESPRE IMOBILUL NR. 12344**

Oficiul de Cadastru și Publicitate Imobiliară CARAS-SEVERIN
Biroul de Cadastru și Publicitate Imobiliară Caransebes

A. Partea I. Descrierea imobilului

TEREN Extravilan

Nr. CF vechi:341-Petroșița
Nr. topografic:3119

Adresa: Jud. Caraș-Severin

Nr. Crt	Nr cadastral Nr. topografic	Suprafața* (mp)	Observații / Referințe
A1	31308	14.188	Sector cadastral:11 Teren neimprejmuit;

B. Partea II. Proprietari și acte

Inscrieri privitoare la dreptul de proprietate și alte drepturi reale		Referințe
2248 / 25/09/1937		
Contract De Donatie nr. 0, din 04/11/1111;		
B1	Intabulare, drept de PROPRIETATE donatie, dobandit prin Conventie, cota actuala 17/32, cota initiala 17/32 1) COILA PETRU , (cas.cu Fauru Anastasia) <i>OBSERVATII: (provenita din conversia CF 341-Petrosnita)</i>	A1
3551 / 08/08/2005		
Contract De Intretinere nr. 2922/2002, din 04/11/1111 emis de BNP Andronache Renee;		
B2	Intabulare, drept de PROPRIETATE, dobandit prin Conventie, cota actuala 15/32, cota initiala 15/32 1) GHERGA NICOLAE JURA , si sotia 2) GHERGA ELISABETA , nasc.Damian <i>OBSERVATII: (provenita din conversia CF 341-Petrosnita)</i>	A1
B3	interdictie de instrainare si grevare in favoarea: Gherga Simion <i>OBSERVATII: (provenita din conversia CF 341-Petrosnita)</i>	A1
B4	interdictie de instrainare si grevare in favoarea: Gherga Emiliana <i>OBSERVATII: (provenita din conversia CF 341-Petrosnita)</i>	A1
B5	interdictie de instrainare si grevare in favoarea: Gherga Maria <i>OBSERVATII: (provenita din conversia CF 341-Petrosnita)</i>	A1

C. Partea III. SARCINI

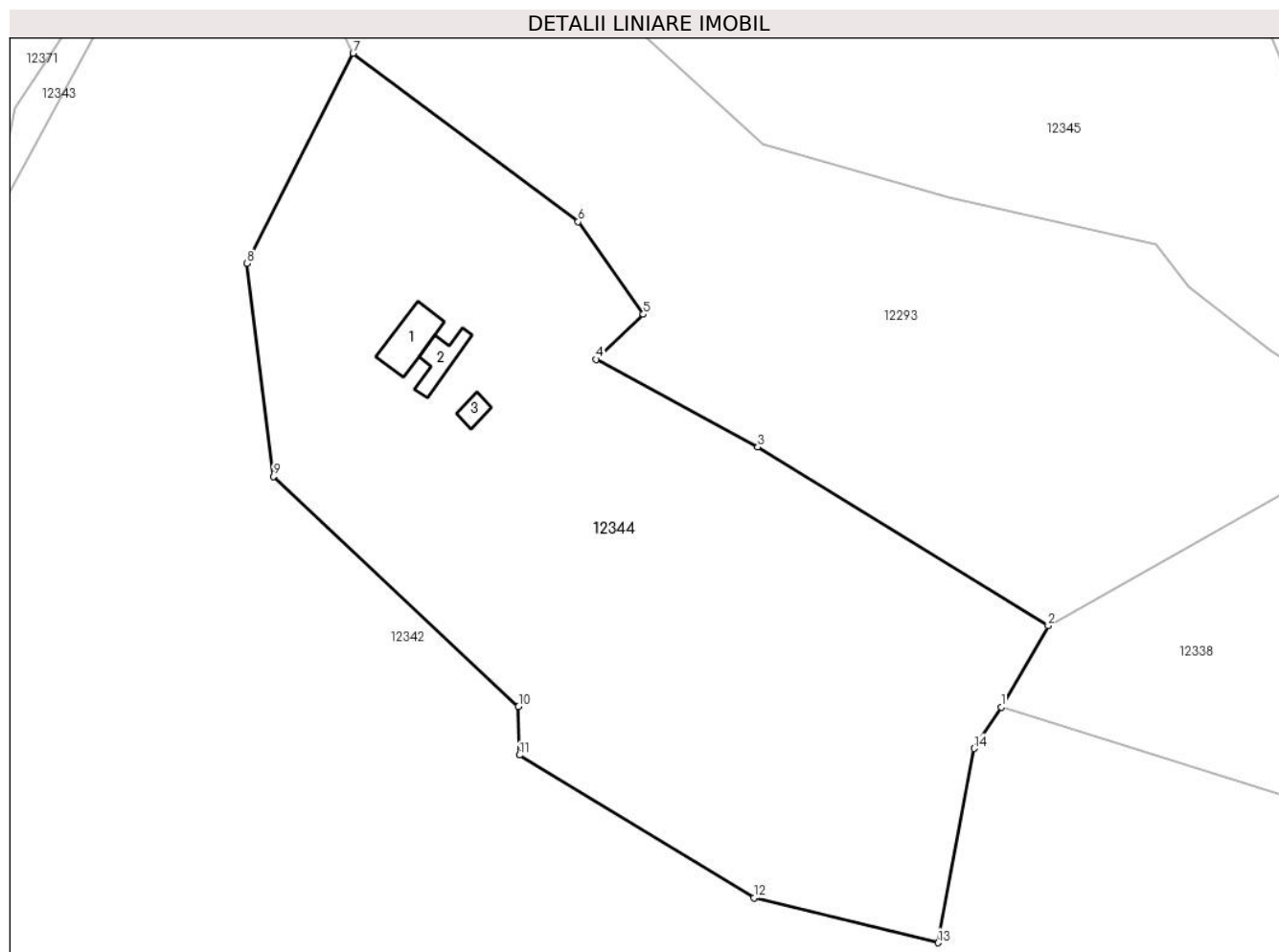
Inscrieri privind dezmembramintele dreptului de proprietate, drepturi reale de garanție și sarcini		Referințe
3551 / 08/08/2002		
Act nr. 0, din 04/11/1111;		
C1	Intabulare, drept de UZUFRACT VIAGERSI INTRETINERE, cota actuala 15/32 1) GHERGA SIMION <i>OBSERVATII: (provenita din conversia CF 341-Petrosnita)</i>	A1
C2	Intabulare, drept de UZUFRACT VIAGERSI INTRETINERE, cota actuala 15/32 1) GHERGA EMILIANA <i>OBSERVATII: (provenita din conversia CF 341-Petrosnita)</i>	A1
C3	Intabulare, drept de UZUFRACT VIAGERSI INTRETINERE, cota actuala 15/32 1) GHERGA MARIA <i>OBSERVATII: (provenita din conversia CF 341-Petrosnita)</i>	A1

Anexa Nr. 1 La Partea I

Teren

Nr cadastral	Suprafața (mp)*	Observații / Referințe
31308	14.188	

* Suprafața este determinată în planul de proiecție Stereo 70.



Date referitoare la teren

Crt	Categorie folosință	Intravilan	Suprafața (mp)	Tarla	Parcelă	Nr. topo	Observații / Referințe
1	curți construcții	NU	410	-	-	3119	Curți construcții în Fața Priporului și Dealul Părlului
2	fâneata	NU	13.778	-	-	3119	Fâneată în Fața Priporului și Dealul Părlului

Date referitoare la construcții

Crt	Număr	Destinație construcție	Supraf. (mp)	Situație juridică	Observații / Referințe
A1.1		necunoscut	100	Fara acte	Nr. niveluri:1; S. construita la sol:100 mp;
A1.2		necunoscut	67	Fara acte	Nr. niveluri:1; S. construita la sol:67 mp;
A1.3		necunoscut	27	Fara acte	Nr. niveluri:1; S. construita la sol:27 mp;

Lungime Segmente

1) Valorile lungimilor segmentelor sunt obținute din proiecție în plan.

Punct început	X / Y	Punct sfârșit	X / Y	Lungime segment (** (m)
1	280.643,031 429.393,172	2	280.652,748 429.410,077	19.499

Punct început	X / Y	Punct sfârșit	X / Y	Lungime segment (** (m)
2	280.652,748 429.410,077	3	280.592,5 429.447,129	70.73
3	280.592,5 429.447,129	4	280.558,987 429.465,293	38.119
4	280.558,987 429.465,293	5	280.568,749 429.474,634	13.511
5	280.568,749 429.474,634	6	280.555,201 429.493,835	23.5
6	280.555,201 429.493,835	7	280.508,533 429.528,753	58.285
7	280.508,533 429.528,753	8	280.486,578 429.485,173	48.798
8	280.486,578 429.485,173	9	280.492,005 429.441,035	44.47
9	280.492,005 429.441,035	10	280.542,873 429.393,282	69.77
10	280.542,873 429.393,282	11	280.543,072 429.383,266	10.018
11	280.543,072 429.383,266	12	280.591,704 429.353,682	56.923
12	280.591,704 429.353,682	13	280.629,901 429.344,34	39.323
13	280.629,901 429.344,34	14	280.637,375 429.384,622	40.97
14	280.637,375 429.384,622	1	280.643,031 429.393,172	10.251

** Lungimile segmentelor sunt determinate în planul de proiecție Stereo 70 și sunt rotunjite la 1 milimetru.

*** Distanța dintre puncte este formată din segmente cumulate ce sunt mai mici decât valoarea 1 milimetru.

**DATE DESPRE IMOBILUL NR. 12345**

Oficiul de Cadastru și Publicitate Imobiliară CARAS-SEVERIN
Biroul de Cadastru și Publicitate Imobiliară Caransebes

A. Partea I. Descrierea imobilului

TEREN Extravilan

Nr. CF vechi:174-Petroșnița

Nr. topografic:3122, 3123, 3124, 3125

Adresa: Jud. Caraș-Severin

Nr. Crt	Nr cadastral Nr. topografic	Suprafața* (mp)	Observații / Referințe
A1	33389	Din acte: 34.345 Masurata: 32.277	Sector cadastral:11 Teren neimprejmuit;

B. Partea II. Proprietari și acte

Inscrieri privitoare la dreptul de proprietate și alte drepturi reale	Referințe
31738 / 08/11/2022	
Act Administrativ nr. 1515, din 07/11/2022 emis de Primaria Comunei Bucosnita (inscris sub semnatura privata nr 1 din 07.11.2022, emis de Ing. Lepa Romica-Petru);	
B1	In baza documentatiei cadastrale avizata la data de 16.11.2022 se actualizeaza cartea funciara in sensul ca imobilul cu numar top 3122, 3123, 3124, 3125 primeste identificator cadastral electronic 33389 transnotandu-se din CFE nr.33307 Bucosnita
B2	Intabulare, drept de PROPRIETATE, in seria rangului 22988/09.12.2008 cf - cu titlu drept intretinere, dobandit prin Conventie, cota actuala 1/1, cota initiala 1/1
	1) PONORAN ION , si sotia 2) PONORAN FLOAREA , nascuta Lupsorean

C. Partea III. SARCINI .

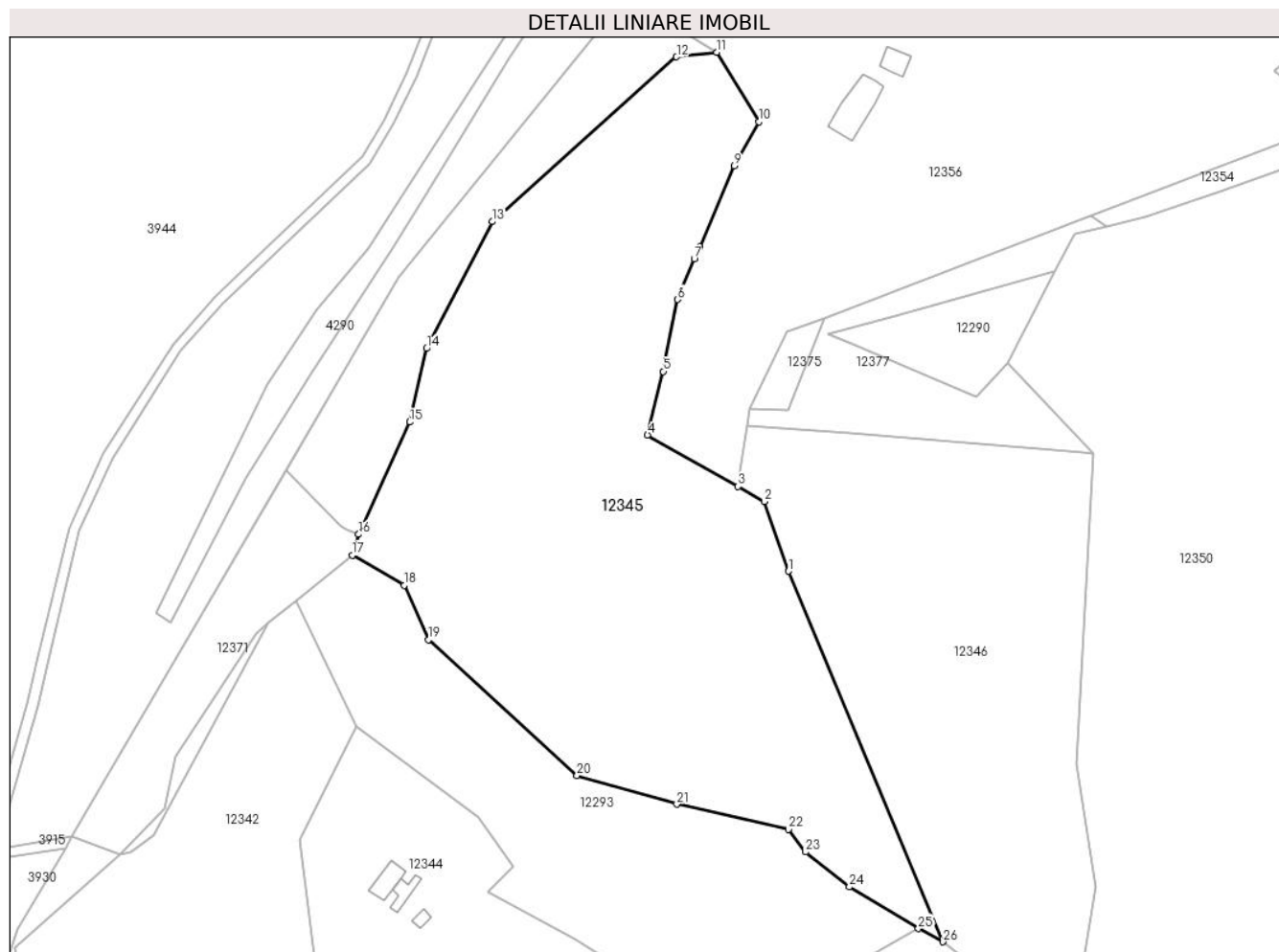
Inscrieri privind dezmembramintele dreptului de proprietate, drepturi reale de garanție și sarcini	Referințe
NU SUNT	

Anexa Nr. 1 La Partea I

Teren

Nr cadastral	Suprafața (mp)*	Observații / Referințe
33389	Din acte: 34.345 Masurata: 32.277	

* Suprafața este determinată în planul de proiecție Stereo 70.



Date referitoare la teren

Crt	Categorie folosință	Intravilan	Suprafața (mp)	Tarla	Parcelă	Nr. topo	Observații / Referințe
1	pasune	NU	32.277	-	-	3122, 3123, 3124, 3125	Pășune în Fața Priporului și Dealul Părului, RESTUL DE SUPRAFAȚA SE REGASESTE LA ID 12293

Lungime Segmente

1) Valorile lungimilor segmentelor sunt obținute din proiecție în plan.

Punct început	X / Y	Punct sfârșit	X / Y	Lungime segment (** (m))
1	280.675,334 429.588,853	2	280.665,876 429.615,788	28.547
3	280.655,771 429.621,553	4	280.620,848 429.641,476	40.206
5	280.626,935 429.665,934	6	280.632,524 429.693,71	28.333
7	280.638,905 429.709,345	8	280.641,102 429.713,988	5.137

Punct început	X / Y	Punct sfârșit	X / Y	Lungime segment (** (m))
2	280.665,876 429.615,788	3	280.655,771 429.621,553	11.634
4	280.620,848 429.641,476	5	280.626,935 429.665,934	25.204
6	280.632,524 429.693,71	7	280.638,905 429.709,345	16.887
8	280.641,102 429.713,988	9	280.654,27 429.745,289	33.958

Punct început	X / Y	Punct sfârșit	X / Y	Lungime segment (** (m))
9	280.654,27 429.745,289	10	280.663,761 429.762,347	19.521
11	280.647,568 429.789,165	12	280.632,02 429.787,395	15.648
13	280.560,844 429.723,784	14	280.535,536 429.674,829	55.11
15	280.528,993 429.646,427	16	280.509,238 429.603,103	47.615
17	280.506,779 429.595,082	18	280.526,819 429.583,401	23.196
19	280.536,248 429.562,451	20	280.593,577 429.509,932	77.749
21	280.632,155 429.498,933	22	280.675,24 429.489,205	44.17
23	280.681,915 429.480,466	24	280.698,825 429.466,981	21.629
25	280.725,458 429.450,914	26	280.734,999 429.445,809	10.821

Punct început	X / Y	Punct sfârșit	X / Y	Lungime segment (** (m))
10	280.663,761 429.762,347	11	280.647,568 429.789,165	31.328
12	280.632,02 429.787,395	13	280.560,844 429.723,784	95.459
14	280.535,536 429.674,829	15	280.528,993 429.646,427	29.146
16	280.509,238 429.603,103	17	280.506,779 429.595,082	8.389
18	280.526,819 429.583,401	19	280.536,248 429.562,451	22.974
20	280.593,577 429.509,932	21	280.632,155 429.498,933	40.115
22	280.675,24 429.489,205	23	280.681,915 429.480,466	10.997
24	280.698,825 429.466,981	25	280.725,458 429.450,914	31.104
26	280.734,999 429.445,809	1	280.675,334 429.588,853	154.989

** Lungimile segmentelor sunt determinate în planul de proiecție Stereo 70 și sunt rotunjite la 1 milimetru.

*** Distanța dintre puncte este formată din segmente cumulate ce sunt mai mici decât valoarea 1 milimetru.

**DATE DESPRE IMOBILUL NR. 12346**

Oficiul de Cadastru și Publicitate Imobiliară CARAS-SEVERIN
Biroul de Cadastru și Publicitate Imobiliară Caransebes

A. Partea I. Descrierea imobilului

TEREN Extravilan

Nr. CF vechi:1-Petroșnița
Nr. topografic:3130, 3131, 3132, 3133

Adresa: Jud. Caraș-Severin

Nr. Crt	Nr cadastral Nr. topografic	Suprafața* (mp)	Observații / Referințe
A1	33388	Din acte: 19.549 Masurata: 19.443	Sector cadastral:11 Teren neimprejmuit;

B. Partea II. Proprietari și acte

Inscrieri privitoare la dreptul de proprietate și alte drepturi reale		Referințe
31781 / 08/11/2022		
Act Administrativ nr. 5426, din 31/10/2022 emis de Primaria Comunei Buceșnița (act administrativ nr 1515 din 07.11.2022, emis de Primaria Comunei Buceșnița;act notarial nr 2328 din 31.10.2022, emis de NP Oana Rosalinda Radulescu);		
B2	In baza art. 41, alin. (8) din Legea nr. 7/1996 republicata se noteaza POSESIA asupra intregului imobil, in favoarea: 1) PONORAN FLOAREA , si sotul 2) PONORAN ION <i>OBSERVATII: bun comun</i>	A1
/		
Act Normativ nr. 7, din 13/03/1996 emis de PARLAMENTUL ROMÂNIEI;		
B3	Intabulare, drept de PROPRIETATE, dobandit prin Lege, cota actuala 1/1 1) NEIDENTIFICAT NEIDENTIFICAT	A1

C. Partea III. SARCINI .

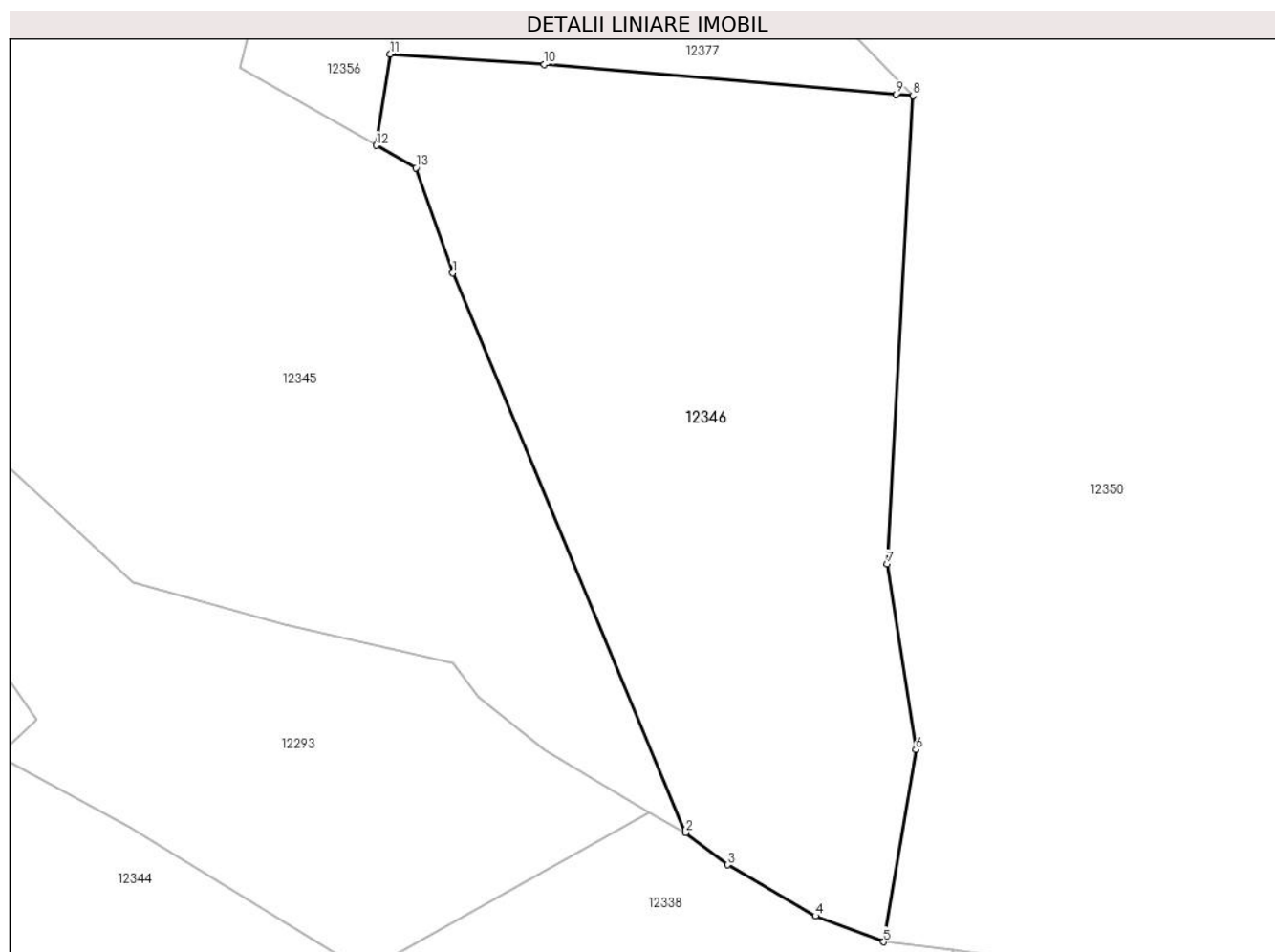
Inscrieri privind dezmembramintele dreptului de proprietate, drepturi reale de garanție și sarcini	Referințe
NU SUNT	

Anexa Nr. 1 La Partea I

Teren

Nr cadastral	Suprafața (mp)*	Observații / Referințe
33388	Din acte: 19.549 Masurata: 19.443	

* Suprafața este determinată în planul de proiecție Stereo 70.



Date referitoare la teren

Crt	Categorie folosință	Intravilan	Suprafața (mp)	Tarla	Parcelă	Nr. topo	Observații / Referințe
1	pasune	NU	19.443	-	-	3130, 3131, 3132, 3133	Pășune în Fața Priporului și Dealul Părului

Lungime Segmente

1) Valorile lungimilor segmentelor sunt obținute din proiecție în plan.

Punct început	X / Y	Punct sfârșit	X / Y	Lungime segment (** (m)
1	280.675,334 429.588,853	2	280.734,999 429.445,809	154.989
2	280.734,999 429.445,809	3	280.745,722 429.437,543	13.539
3	280.745,722 429.437,543	4	280.768,201 429.424,46	26.009
4	280.768,201 429.424,46	5	280.785,612 429.417,828	18.631

Punct început	X / Y	Punct sfârșit	X / Y	Lungime segment (** (m)
5	280.785,612 429.417,828	6	280.793,91 429.466,986	49.853
6	280.793,91 429.466,986	7	280.786,504 429.514,422	48.011
7	280.786,504 429.514,422	8	280.793,1 429.634,221	119.98
8	280.793,1 429.634,221	9	280.788,804 429.634,587	4.312
9	280.788,804 429.634,587	10	280.698,796 429.642,246	90.333
10	280.698,796 429.642,246	11	280.659,361 429.644,882	39.523
11	280.659,361 429.644,882	12	280.655,771 429.621,553	23.604
12	280.655,771 429.621,553	13	280.665,876 429.615,788	11.634
13	280.665,876 429.615,788	1	280.675,334 429.588,853	28.547

** Lungimile segmentelor sunt determinate în planul de proiecție Stereo 70 și sunt rotunjite la 1 milimetru.

*** Distanța dintre puncte este formată din segmente cumulate ce sunt mai mici decât valoarea 1 milimetru.

**DATE DESPRE IMOBILUL NR. 12347**

Oficiul de Cadastru și Publicitate Imobiliară CARAS-SEVERIN
Biroul de Cadastru și Publicitate Imobiliară Caransebes

A. Partea I. Descrierea imobilului

TEREN Extravilan

Nr. CF vechi:918-Petroșnița
Nr. topografic:PARTE DIN 3088

Adresa: Jud. Caraș-Severin

Nr. Crt	Nr cadastral Nr. topografic	Suprafața* (mp)	Observații / Referințe
A1		Din acte: 13.056 Masurata: 1.321	Sector cadastral:11 Teren neimprejmuit;

B. Partea II. Proprietari și acte

Inscrieri privitoare la dreptul de proprietate și alte drepturi reale	Referințe
208 / 06/02/1940	
Act Notarial nr. 0, din 26/12/1933 emis de -;	
B1	A1
Intabulare, drept de PROPRIETATE, dobandit prin Conventie, cota actuala 1/1 1) BACILA BENONIE , fiul lui Gheorghe, dom. în Petroșnița	

C. Partea III. SARCINI .

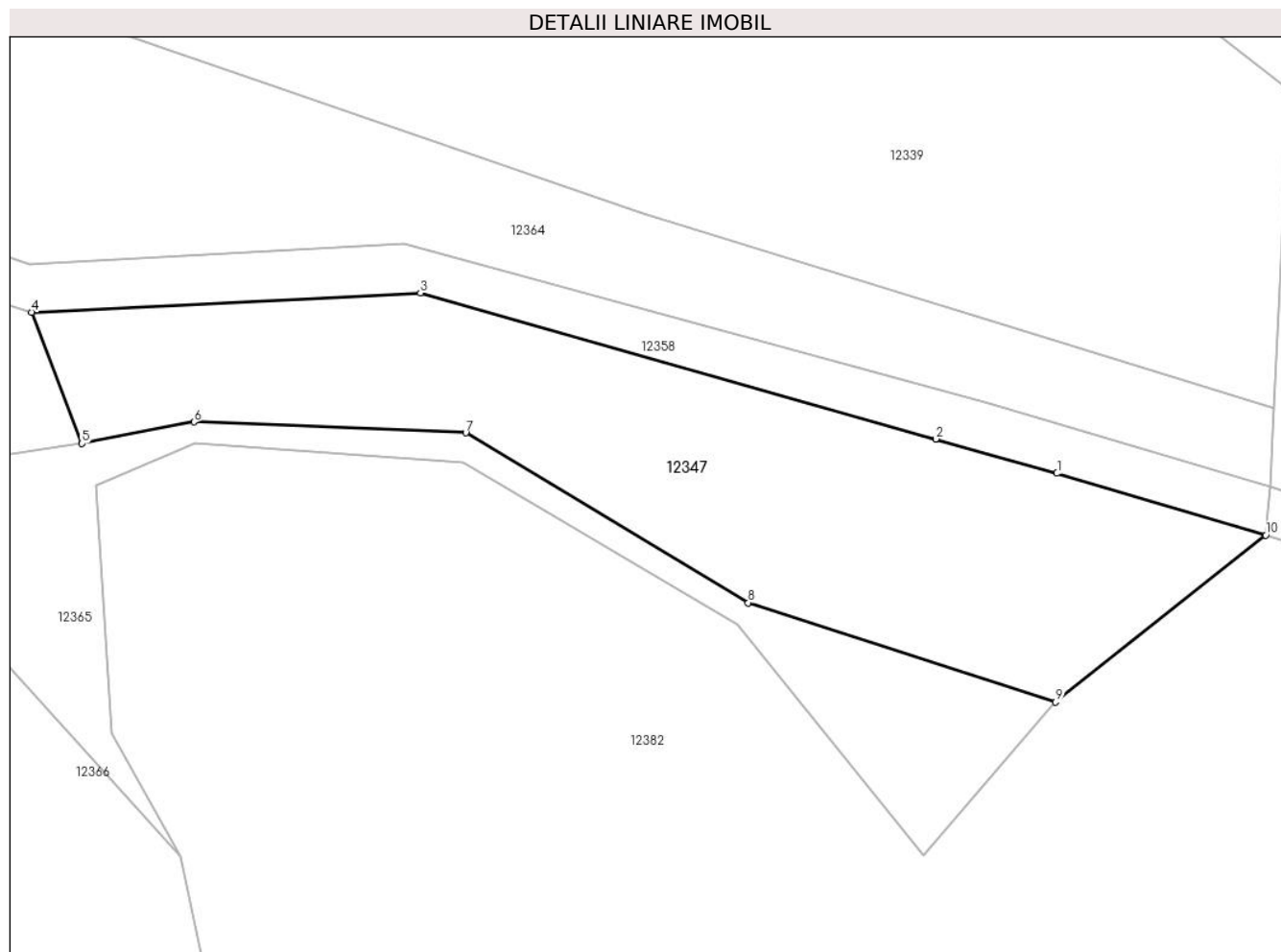
Inscrieri privind dezmembramintele dreptului de proprietate, drepturi reale de garanție și sarcini	Referințe
NU SUNT	

Anexa Nr. 1 La Partea I

Teren

Nr cadastral	Suprafața (mp)*	Observații / Referințe
	Din acte: 13.056 Masurata: 1.321	

* Suprafața este determinată în planul de proiecție Stereo 70.



Date referitoare la teren

Crt	Categorie folosință	Intravilan	Suprafața (mp)	Tarla	Parcelă	Nr. topo	Observații / Referințe
1	pasune	NU	1.321	-	-	PARTE DIN 3088	Pășune în Fața Priporului și Dealul Părului, REST DE SUPRAFATA LA ID 12366

Lungime Segmente

1) Valorile lungimilor segmentelor sunt obținute din proiecție în plan.

Punct început	X / Y	Punct sfârșit	X / Y	Lungime segment (** (m)
1	281.268,398 430.061,871	2	281.258,371 430.064,71	10.421
2	281.258,371 430.064,71	3	281.215,82 430.076,769	44.227
3	281.215,82 430.076,769	4	281.183,704 430.075,179	32.155
4	281.183,704 430.075,179	5	281.187,854 430.064,334	11.612

Punct început	X / Y	Punct sfârșit	X / Y	Lungime segment (** (m)
5	281.187,854 430.064,334	6	281.197,119 430.066,124	9.436
6	281.197,119 430.066,124	7	281.219,564 430.065,223	22.463
7	281.219,564 430.065,223	8	281.242,885 430.051,182	27.222
8	281.242,885 430.051,182	9	281.268,292 430.042,98	26.698
9	281.268,292 430.042,98	10	281.285,638 430.056,765	22.156
10	281.285,638 430.056,765	1	281.268,398 430.061,871	17.98

** Lungimile segmentelor sunt determinate în planul de proiecție Stereo 70 și sunt rotunjite la 1 milimetru.

*** Distanța dintre puncte este formată din segmente cumulate ce sunt mai mici decât valoarea 1 milimetru.

**DATE DESPRE IMOBILUL NR. 12348**

Oficiul de Cadastru și Publicitate Imobiliară CARAS-SEVERIN
Biroul de Cadastru și Publicitate Imobiliară Caransebes

A. Partea I. Descrierea imobilului

Nr. CF vechi: 576, 864, 803, 798, 813-
Petroșnița

Nr. topografic: Parte din 3140/1, 3140/2,
3140/4, 3140/5, 3140/3 și 3140/6

TEREN Extravilan

Adresa: Jud. Caraș-Severin

Nr. Crt	Nr cadastral Nr. topografic	Suprafața* (mp)	Observații / Referințe
A1		8.933	Sector cadastral: 11 Teren neimprejmuit;

B. Partea II. Proprietari și acte

Inscrieri privitoare la dreptul de proprietate și alte drepturi reale		Referințe
/		
Act Administrativ nr. 1776, din 13/05/2024 emis de PRIMĂRIA COMUNEI BUCOȘNIȚA;		
B1	Inscrierea posesiei, drept de PROPRIETATE, dobandit prin Lege, cota actuala 1/1 1) NEIDENTIFICAT NEIDENTIFICAT	A1
Act Normativ nr. 7, din 13/03/1996 emis de PARLAMENTUL ROMÂNIEI;		
B2	SE NOTEAZĂ MENȚIUNEA DE PROPRIETAR NEIDENTIFICAT	A1

C. Partea III. SARCINI .

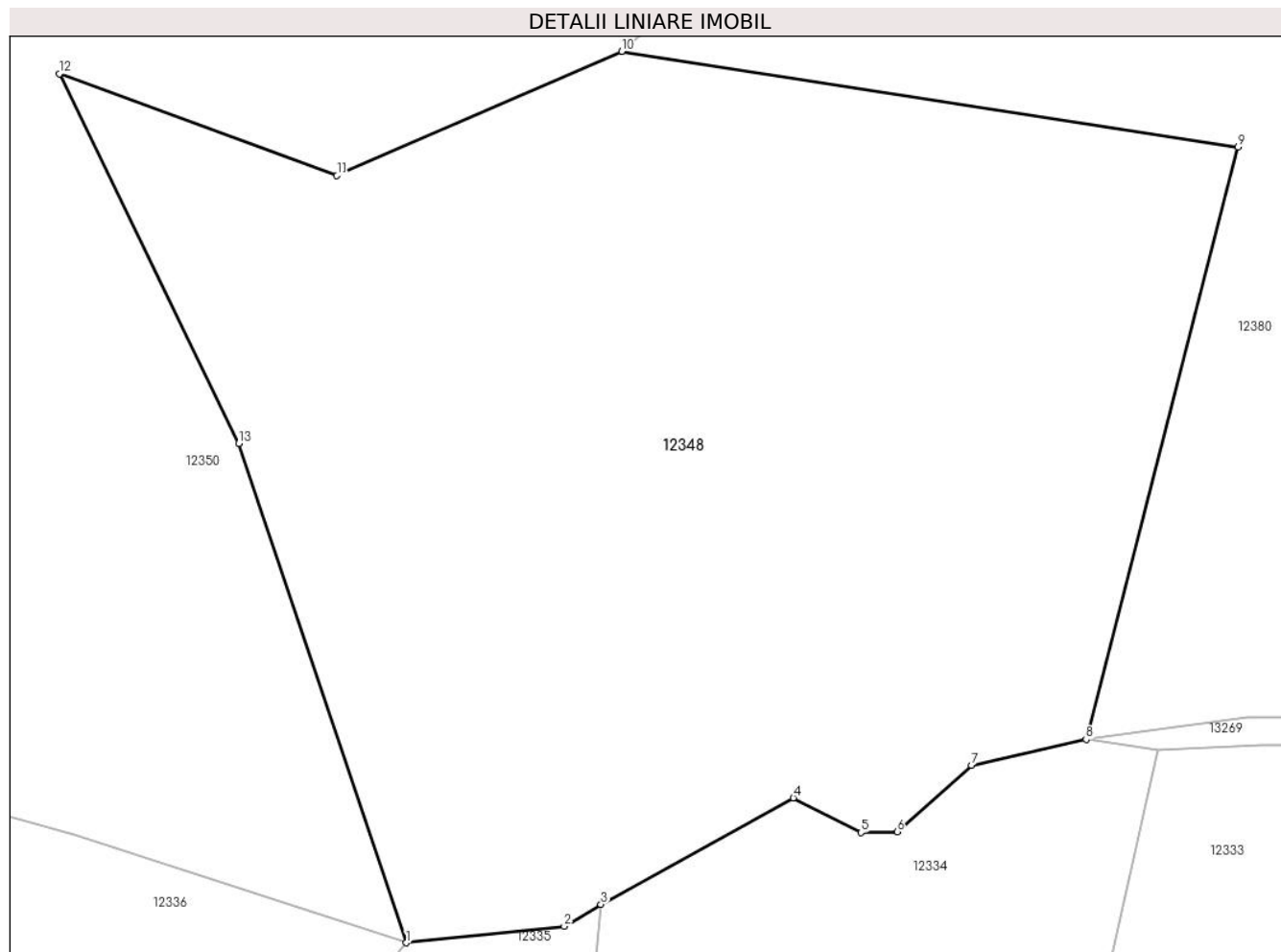
Inscrieri privind dezmembramintele dreptului de proprietate, drepturi reale de garanție și sarcini	Referințe
NU SUNT	

Anexa Nr. 1 La Partea I

Teren

Nr cadastral	Suprafața (mp)*	Observații / Referințe
	8.933	

* Suprafața este determinată în planul de proiecție Stereo 70.



Date referitoare la teren

Crt	Categorie folosință	Intravilan	Suprafața (mp)	Tarla	Parcelă	Nr. topo	Observații / Referințe
1	padure	NU	8.933	-	-	Parte din 3140/1, 3140/2, 3140/4, 3140/5, 3140/3 și 3140/6	Pădure în Miraia și Viru Moșului

Lungime Segmente

1) Valorile lungimilor segmentelor sunt obținute din proiecție în plan.

Punct început	X / Y	Punct sfârșit	X / Y	Lungime segment (** (m)
1	280.956,385 429.376,064	2	280.974,535 429.377,958	18.249
2	280.974,535 429.377,958	3	280.978,737 429.380,464	4.893

Punct început	X / Y	Punct sfârșit	X / Y	Lungime segment (** (m)
3	280.978,737 429.380,464	4	281.000,859 429.392,694	25.278
4	281.000,859 429.392,694	5	281.008,628 429.388,706	8.733
5	281.008,628 429.388,706	6	281.012,76 429.388,812	4.133
6	281.012,76 429.388,812	7	281.021,306 429.396,435	11.452
7	281.021,306 429.396,435	8	281.034,484 429.399,393	13.506
8	281.034,484 429.399,393	9	281.051,936 429.467,367	70.179
9	281.051,936 429.467,367	10	280.981,128 429.478,357	71.656
10	280.981,128 429.478,357	11	280.948,411 429.464,101	35.688
11	280.948,411 429.464,101	12	280.916,532 429.475,778	33.95
12	280.916,532 429.475,778	13	280.937,119 429.433,369	47.142
13	280.937,119 429.433,369	1	280.956,385 429.376,064	60.457

** Lungimile segmentelor sunt determinate în planul de proiecție Stereo 70 și sunt rotunjite la 1 milimetru.

*** Distanța dintre puncte este formată din segmente cumulate ce sunt mai mici decât valoarea 1 milimetru.

**DATE DESPRE IMOBILUL NR. 12349**

Oficiul de Cadastru și Publicitate Imobiliară CARAS-SEVERIN
 Biroul de Cadastru și Publicitate Imobiliară Caransebes

A. Partea I. Descrierea imobilului

Nr. CF vechi:576, 813, 803, 864, 798-
 Petroșnița

Nr. topografic:PARTE DIN 3084/1, 3084/2,
 3084/3, 3084/4, 3084/5, 3084/6

TEREN Extravilan

Adresa: Jud. Caraș-Severin

Nr. Crt	Nr cadastral Nr. topografic	Suprafața* (mp)	Observații / Referințe
A1		1.556	Sector cadastral:11 Teren neimprejmit;

B. Partea II. Proprietari și acte

Inscrieri privitoare la dreptul de proprietate și alte drepturi reale		Referințe
/		
Act Normativ nr. 1705, din 29/11/2006 emis de GUVERNUL ROMÂNIEI (ACT NORMATIV NR. 177 din 26.02.2018, EMIS DE MINISTERUL APELOR ȘI PĂDURILOR);		
B1	Intabulare, drept de PROPRIETATEHG 1705/2006 anexa 3, poz. 1363, dobandit prin Lege, cota actuala 1/1 1) STATUL ROMAN , CIF:9999999999999	A1
B2	Intabulare, drept de ADMINISTRAREHG 1705/2006 anexa 3, poz. 1363, dobandit prin Lege, cota actuala 1/1 1) REGIA NAȚIONALĂ A PĂDURILOR- ROMSILVA , CIF:1590120	A1

C. Partea III. SARCINI .

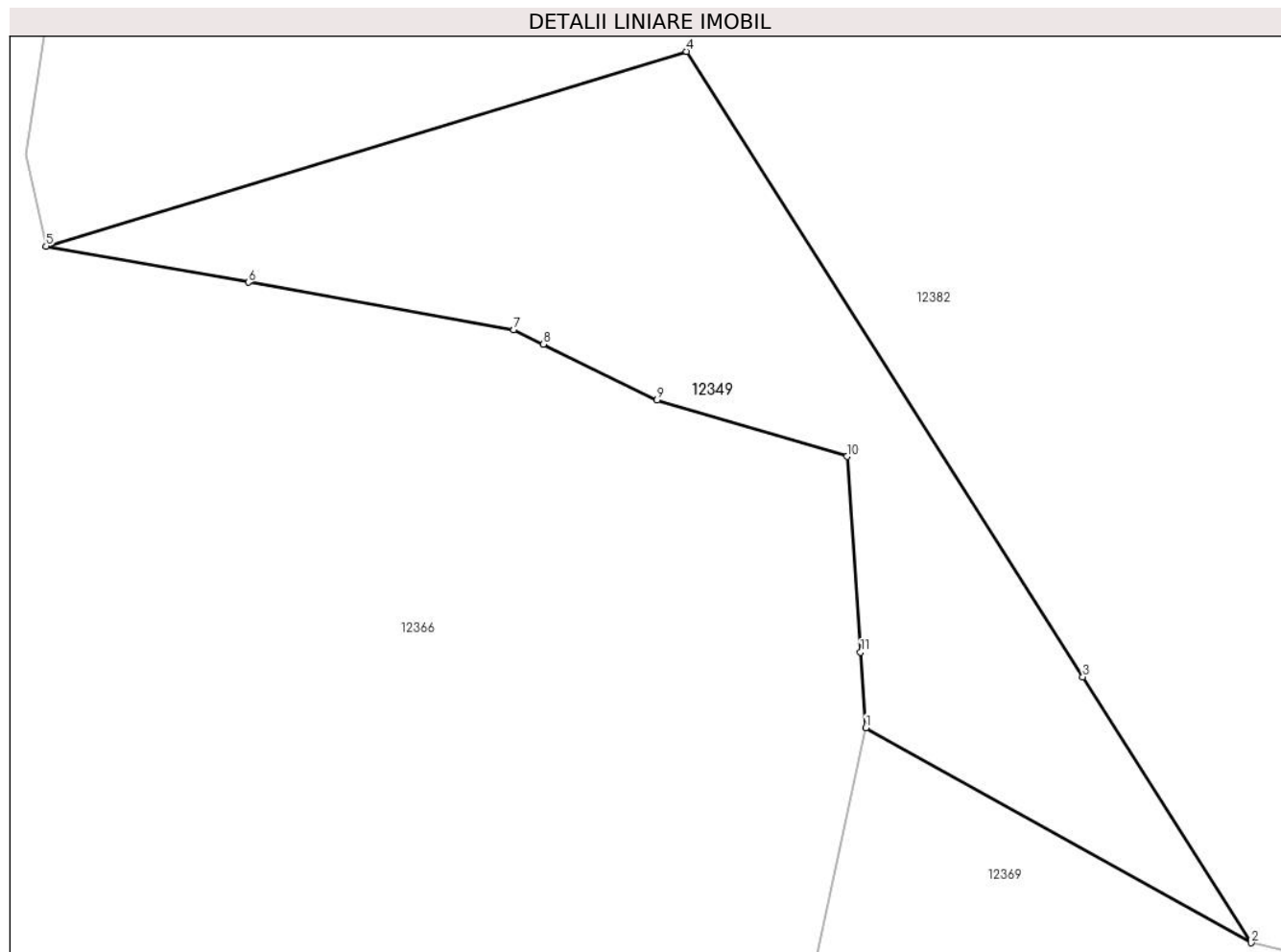
Inscrieri privind dezmembramintele dreptului de proprietate, drepturi reale de garanție și sarcini	Referințe
NU SUNT	

Anexa Nr. 1 La Partea I

Teren

Nr cadastral	Suprafața (mp)*	Observații / Referințe
	1.556	

* Suprafața este determinată în planul de proiecție Stereo 70.



Date referitoare la teren

Crt	Categorie folosință	Intra vilan	Suprafața (mp)	Tarla	Parcelă	Nr. topo	Observații / Referințe
1	padure	NU	1.556	UP 2	UA 61A	PARTE DIN 3084/1, 3084/2, 3084/3, 3084/4, 3084/5, 3084/6	Pădure în Fața Priporului și Dealul Părului

Lungime Segmente

1) Valorile lungimilor segmentelor sunt obținute din proiecție în plan.

Punct început	X / Y	Punct sfârșit	X / Y	Lungime segment (** (m)
1	281.285,045 429.894,508	2	281.317,093 429.876,657	36.684
2	281.317,093 429.876,657	3	281.303,093 429.898,728	26.137

Punct început	X / Y	Punct sfârșit	X / Y	Lungime segment (** (m)
3	281.303,093 429.898,728	4	281.270,131 429.950,69	61.535
4	281.270,131 429.950,69	5	281.216,883 429.934,526	55.647
5	281.216,883 429.934,526	6	281.233,712 429.931,513	17.097
6	281.233,712 429.931,513	7	281.255,781 429.927,562	22.42
7	281.255,781 429.927,562	8	281.258,237 429.926,359	2.735
8	281.258,237 429.926,359	9	281.267,688 429.921,729	10.524
9	281.267,688 429.921,729	10	281.283,505 429.917,051	16.494
10	281.283,505 429.917,051	11	281.284,615 429.900,799	16.29
11	281.284,615 429.900,799	1	281.285,045 429.894,508	6.306

** Lungimile segmentelor sunt determinate în planul de proiecție Stereo 70 și sunt rotunjite la 1 milimetru.

*** Distanța dintre puncte este formată din segmente cumulate ce sunt mai mici decât valoarea 1 milimetru.

**DATE DESPRE IMOBILUL NR. 12350**

Oficiul de Cadastru și Publicitate Imobiliară CARAS-SEVERIN
Biroul de Cadastru și Publicitate Imobiliară Caransebes

A. Partea I. Descrierea imobilului

Nr. CF vechi: 576, 948, 813, 803, 864, 799,
342-PETROȘNIȚA

TEREN Extravilan

Adresa: Jud. Caraș-Severin

Nr. Crt	Nr cadastral Nr. topografic	Suprafața* (mp)	Observații / Referințe
A1		77.502	Sector cadastral: 11 Teren neimprejmuț; 3104/1, 3104/2, 3105/1, 3105/2, 3105/3, 3105/4, 3103/1, 3103/2, 3101/1, 3101/2, 3101/4, 3101/5, 3084/4, 3084/2, 3084/3, 3084/6, 3137, 3138, 3139, 3136 31306, 31307

B. Partea II. Proprietari și acte

Inscrieri privitoare la dreptul de proprietate și alte drepturi reale		Referințe
/		
Act Normativ nr. 7, din 13/03/1996 emis de PARLAMENTUL ROMÂNIEI;		
B1	Intabulare, drept de PROPRIETATE, dobândit prin Lege, cota actuala 1/1 1) NEIDENTIFICAT NEIDENTIFICAT	A1
Act Normativ nr. 7, din 13/03/1996 emis de PARLAMENTUL ROMÂNIEI (ADEVÉRINȚA NR. 2675/25.07.2024, EMISĂ DE PRIMĂRIA COMUNEI BUCOȘNIȚA);		
B2	SE NOTEAZĂ POSESIA FAPTICĂ ÎN FAVOAREA LUI 1) BANDA ANA	A1

C. Partea III. SARCINI .

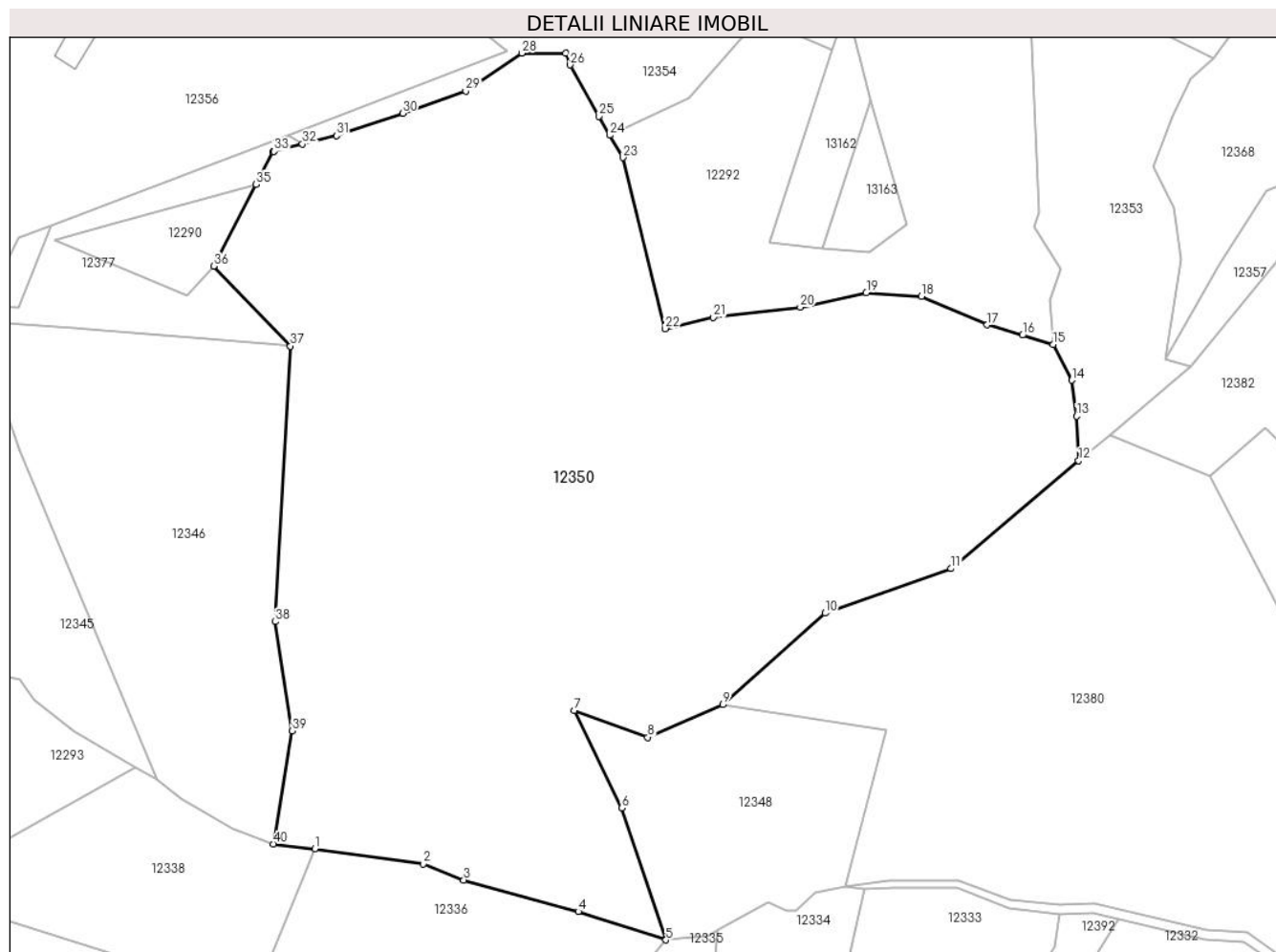
Inscrieri privind dezmembramintele dreptului de proprietate, drepturi reale de garanție și sarcini	Referințe
NU SUNT	

Anexa Nr. 1 La Partea I

Teren

Nr cadastral	Suprafața (mp)*	Observații / Referințe
	77.502	3104/1, 3104/2, 3105/1, 3105/2, 3105/3, 3105/4, 3103/1, 3103/2, 3101/1, 3101/2, 3101/4, 3101/5, 3084/4, 3084/2, 3084/3, 3084/6, 3137, 3138, 3139, 3136, 31306, 31307

* Suprafața este determinată în planul de proiecție Stereo 70.



Date referitoare la teren

Crt	Categorie folosință	Intravilan	Suprafața (mp)	Tarla	Parcelă	Nr. topo	Observații / Referințe
1	pasune	NU	77.502	-	-	-	3104/1, 3104/2, 3105/1, 3105/2, 3105/3, 3105/4, 3103/1, 3103/2, 3101/1, 3101/2, 3101/4, 3101/5, 3084/4, 3084/2, 3084/3, 3084/6, 3137, 3138, 3139, 3136 Pășune în Fața Priporului și Dealul Părului

Lungime Segmente

1) Valorile lungimilor segmentelor sunt obținute din proiecție în plan.

Punct început	X / Y	Punct sfârșit	X / Y	Lungime segment (** (m))
1	280.803,649 429.415,629	2	280.850,835 429.409,112	47.634
3	280.868,448 429.402,142	4	280.918,292 429.388,425	51.697

Punct început	X / Y	Punct sfârșit	X / Y	Lungime segment (** (m))
2	280.850,835 429.409,112	3	280.868,448 429.402,142	18.942
4	280.918,292 429.388,425	5	280.956,385 429.376,064	40.048

Punct început	X / Y	Punct sfârșit	X / Y	Lungime segment (** (m)
5	280.956,385 429.376,064	6	280.937,119 429.433,369	60.457
7	280.916,532 429.475,778	8	280.948,411 429.464,101	33.95
9	280.981,128 429.478,357	10	281.025,534 429.518,117	59.605
11	281.080,271 429.537,47	12	281.135,756 429.584,352	72.64
13	281.134,963 429.603,749	14	281.132,746 429.619,392	15.799
15	281.124,633 429.634,872	16	281.111,383 429.638,943	13.861
17	281.096,023 429.643,397	18	281.067,481 429.655,778	31.112
19	281.043,475 429.657,445	20	281.014,767 429.651,101	29.401
21	280.977,026 429.646,639	22	280.956,074 429.641,771	21.51
23	280.937,643 429.716,181	24	280.931,942 429.725,871	11.243
25	280.927,105 429.734,094	26	280.914,735 429.756,435	25.537
27	280.912,805 429.761,451	28	280.893,632 429.761,564	19.173
29	280.869,306 429.745,079	30	280.841,925 429.735,423	29.034
31	280.813,18 429.725,729	32	280.798,287 429.722,007	15.351
33	280.786,025 429.718,943	34	280.785,39 429.718,647	0.701
35	280.778,079 429.704,486	36	280.759,758 429.669,002	39.935
37	280.793,1 429.634,221	38	280.786,504 429.514,422	119.98
39	280.793,91 429.466,986	40	280.785,612 429.417,828	49.853

Punct început	X / Y	Punct sfârșit	X / Y	Lungime segment (** (m)
6	280.937,119 429.433,369	7	280.916,532 429.475,778	47.142
8	280.948,411 429.464,101	9	280.981,128 429.478,357	35.688
10	281.025,534 429.518,117	11	281.080,271 429.537,47	58.058
12	281.135,756 429.584,352	13	281.134,963 429.603,749	19.413
14	281.132,746 429.619,392	15	281.124,633 429.634,872	17.477
16	281.111,383 429.638,943	17	281.096,023 429.643,397	15.993
18	281.067,481 429.655,778	19	281.043,475 429.657,445	24.064
20	281.014,767 429.651,101	21	280.977,026 429.646,639	38.004
22	280.956,074 429.641,771	23	280.937,643 429.716,181	76.659
24	280.931,942 429.725,871	25	280.927,105 429.734,094	9.54
26	280.914,735 429.756,435	27	280.912,805 429.761,451	5.374
28	280.893,632 429.761,564	29	280.869,306 429.745,079	29.386
30	280.841,925 429.735,423	31	280.813,18 429.725,729	30.336
32	280.798,287 429.722,007	33	280.786,025 429.718,943	12.639
34	280.785,39 429.718,647	35	280.778,079 429.704,486	15.937
36	280.759,758 429.669,002	37	280.793,1 429.634,221	48.181
38	280.786,504 429.514,422	39	280.793,91 429.466,986	48.011
40	280.785,612 429.417,828	1	280.803,649 429.415,629	18.171

** Lungimile segmentelor sunt determinate în planul de proiecție Stereo 70 și sunt rotunjite la 1 milimetru.

*** Distanța dintre puncte este formată din segmente cumulate ce sunt mai mici decât valoarea 1 milimetru.

**DATE DESPRE IMOBILUL NR. 12352**

Oficiul de Cadastru și Publicitate Imobiliară CARAS-SEVERIN
Biroul de Cadastru și Publicitate Imobiliară Caransebes

A. Partea I. Descrierea imobilului

Nr. CF vechi:576-Petroșnița
Nr. topografic:PARTE DIN 3111, 3110 ȘI
3108/1, 3108/2

TEREN Extravilan

Adresa: Jud. Caraș-Severin

Nr. Crt	Nr cadastral Nr. topografic	Suprafața* (mp)	Observații / Referințe
A1		5.794	Sector cadastral:11 Teren neimprejmuit;

B. Partea II. Proprietari și acte

Inscrieri privitoare la dreptul de proprietate și alte drepturi reale		Referințe
/		
Act Administrativ nr. 1776, din 13/05/2024 emis de PRIMĂRIA COMUNEI BUCOȘNIȚA;		
B1	Inscrierea posesiei, drept de PROPRIETATE, dobandit prin Lege, cota actuala 1/1 1) NEIDENTIFICAT NEIDENTIFICAT	A1
Act Normativ nr. 7, din 13/03/1996 emis de PARLAMENTUL ROMÂNIEI;		
B2	SE NOTEAZĂ MENȚIUNEA DE PROPRIETAR NEIDENTIFICAT	A1

C. Partea III. SARCINI .

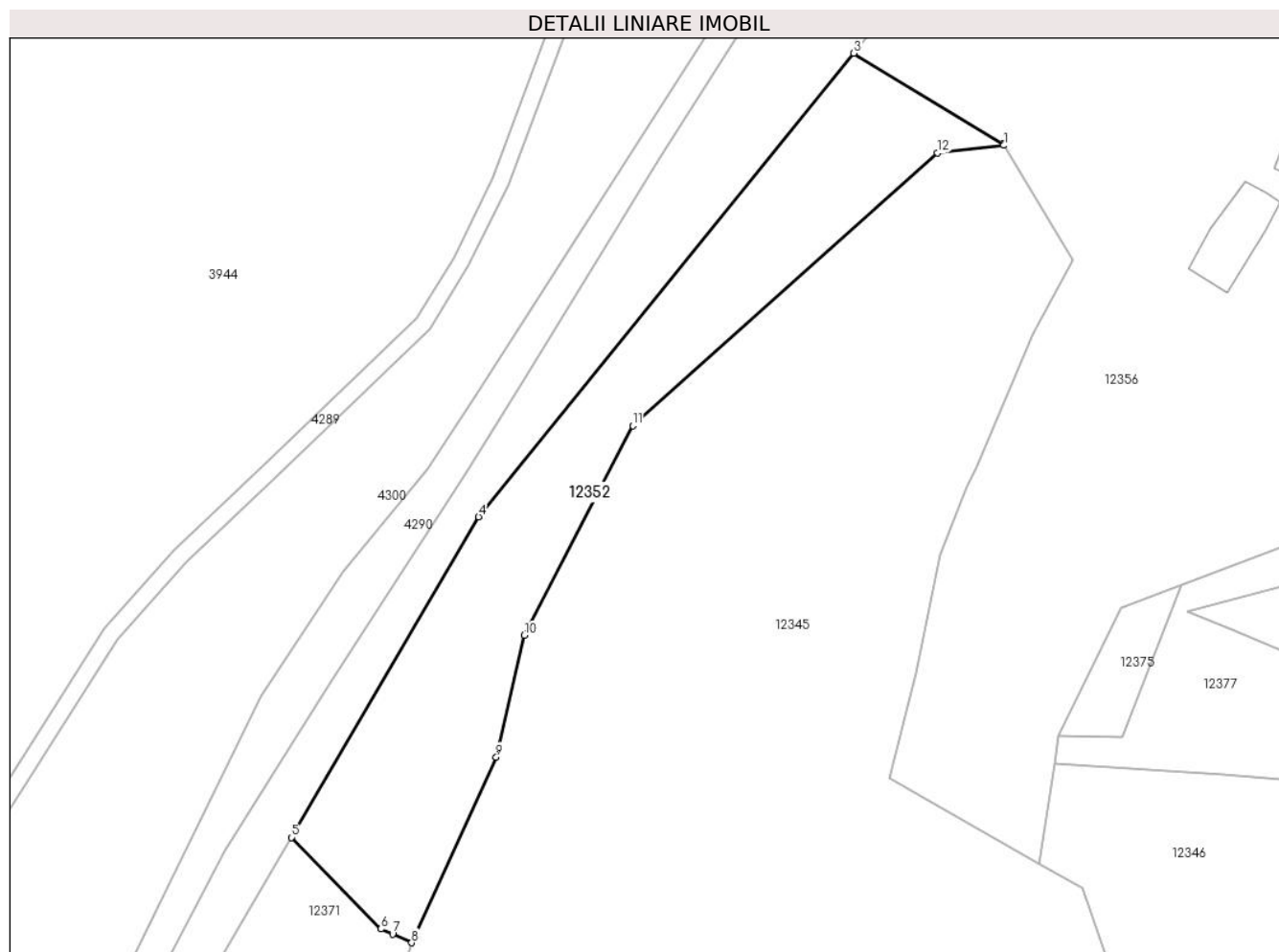
Inscrieri privind dezmembramintele dreptului de proprietate, drepturi reale de garanție și sarcini		Referințe
NU SUNT		

Anexa Nr. 1 La Partea I

Teren

Nr cadastral	Suprafața (mp)*	Observații / Referințe
	5.794	

* Suprafața este determinată în planul de proiecție Stereo 70.



Date referitoare la teren

Crt	Categorie folosință	Intravilan	Suprafața (mp)	Tarla	Parcelă	Nr. topo	Observații / Referințe
1	pasune	NU	5.794	-	-	PARTE DIN 3111, 3110 ȘI 3108/1, 3108/2	Pășune în Miraia și Viru Moșului

Lungime Segmente

1) Valorile lungimilor segmentelor sunt obținute din proiecție în plan.

Punct început	X / Y	Punct sfârșit	X / Y	Lungime segment (** (m)
1	280.647,568 429.789,165	2	280.647,35 429.789,525	0.421
2	280.647,35 429.789,525	3	280.612,473 429.810,673	40.788
3	280.612,473 429.810,673	4	280.524,867 429.702,497	139.201
4	280.524,867 429.702,497	5	280.481,126 429.627,681	86.664

Punct început	X / Y	Punct sfârșit	X / Y	Lungime segment (** (m)
5	280.481,126 429.627,681	6	280.502,098 429.606,343	29.919
6	280.502,098 429.606,343	7	280.504,794 429.605,12	2.96
7	280.504,794 429.605,12	8	280.509,238 429.603,103	4.88
8	280.509,238 429.603,103	9	280.528,993 429.646,427	47.615
9	280.528,993 429.646,427	10	280.535,536 429.674,829	29.146
10	280.535,536 429.674,829	11	280.560,844 429.723,784	55.11
11	280.560,844 429.723,784	12	280.632,02 429.787,395	95.459
12	280.632,02 429.787,395	1	280.647,568 429.789,165	15.648

** Lungimile segmentelor sunt determinate în planul de proiecție Stereo 70 și sunt rotunjite la 1 milimetru.

*** Distanța dintre puncte este formată din segmente cumulate ce sunt mai mici decât valoarea 1 milimetru.

**DATE DESPRE IMOBILUL NR. 12353**

Oficiul de Cadastru și Publicitate Imobiliară CARAS-SEVERIN
Biroul de Cadastru și Publicitate Imobiliară Caransebes

A. Partea I. Descrierea imobilului

Nr. CF vechi:576, 813, 803, 864, 798-
Petroșnița

Nr. topografic:PARTE DIN 3084/1, 3084/2,
3084/3, 3084/4, 3084/5, 3084/6

TEREN Extravilan

Adresa: Jud. Caraș-Severin

Nr. Crt	Nr cadastral Nr. topografic	Suprafața* (mp)	Observații / Referințe
A1		10.268	Sector cadastral:11 Teren neimprejmuit;

B. Partea II. Proprietari și acte

Inscrieri privitoare la dreptul de proprietate și alte drepturi reale		Referințe
/		
Act Normativ nr. 7, din 13/03/1996 emis de PARLAMENTUL ROMÂNIEI;		
B1	Intabulare, drept de PROPRIETATE, dobandit prin Lege, cota actuala 1/1 1) NEIDENTIFICAT NEIDENTIFICAT	A1
Act Normativ nr. 7, din 13/03/1996 emis de PARLAMENTUL ROMÂNIEI (ADEVERINȚĂ NR. 2944/26.08.2024, EMISĂ DE PRIMĂRIA COMUNEI BUCOSNITA);		
B2	Se notează posesia faptică în favoarea lui 1) BUGARIU ION	A1

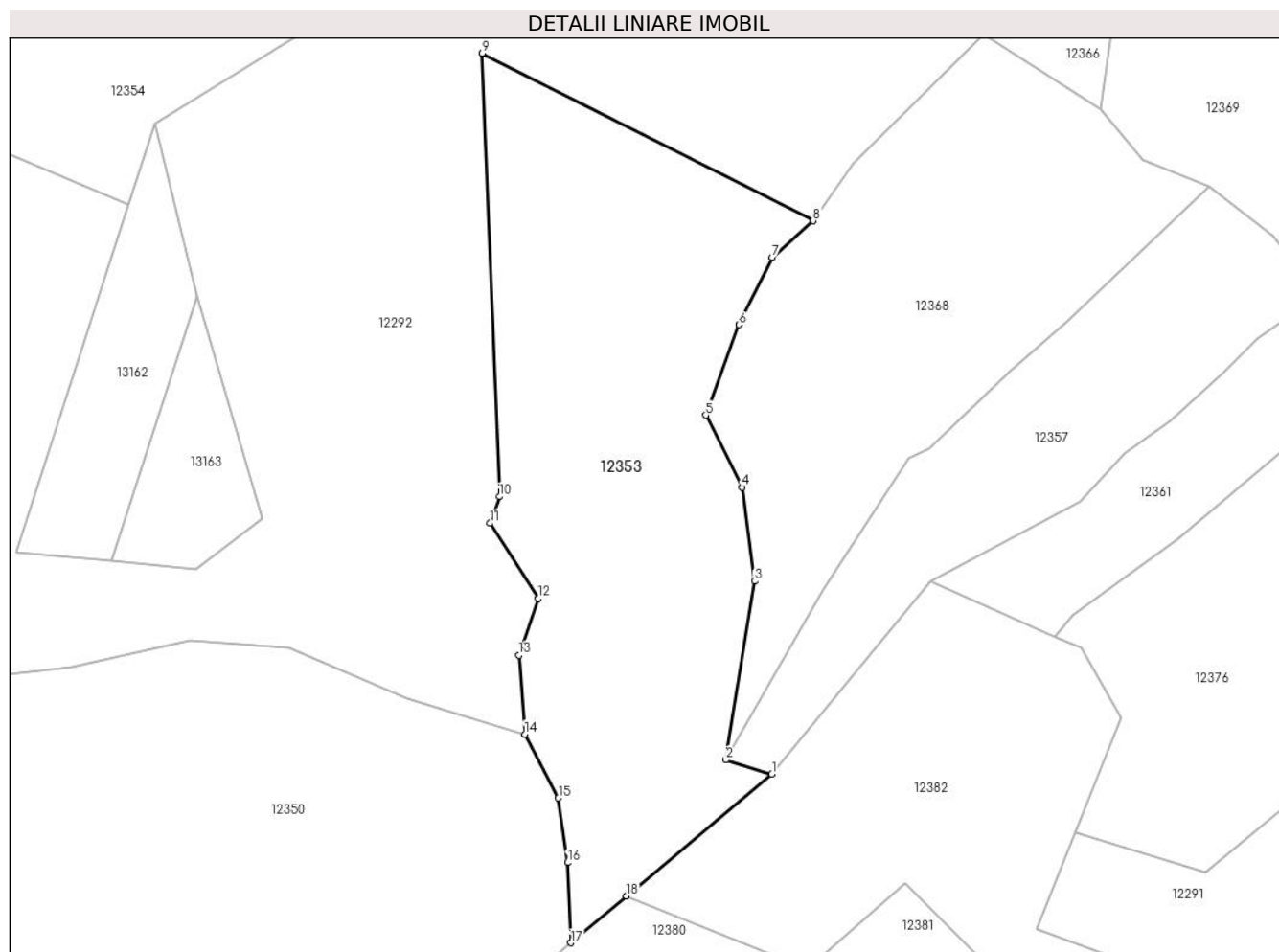
C. Partea III. SARCINI .

Inscrieri privind dezmembramintele dreptului de proprietate, drepturi reale de garanție și sarcini	Referințe
NU SUNT	

Anexa Nr. 1 La Partea I**Teren**

Nr cadastral	Suprafața (mp)*	Observații / Referințe
	10.268	

* Suprafața este determinată în planul de proiecție Stereo 70.

**Date referitoare la teren**

Crt	Categorie folosință	Intravilan	Suprafața (mp)	Tarla	Parcelă	Nr. topo	Observații / Referințe
1	padure	NU	10.268	-	-	PARTE DIN 3084/1, 3084/2, 3084/3, 3084/4, 3084/5, 3084/6	Pădure în Fata Priporului și Dealul Perului

Lungime Segmente

1) Valorile lungimilor segmentelor sunt obținute din proiecție în plan.

Punct început	X / Y	Punct sfârșit	X / Y	Lungime segment (** (m)
1	281.184,465 429.625,172	2	281.173,301 429.628,616	11.683
2	281.173,301 429.628,616	3	281.180,243 429.671,874	43.811

Punct început	X / Y	Punct sfârşit	X / Y	Lungime segment (** (m)
3	281.180,243 429.671,874	4	281.177,269 429.694,626	22.946
4	281.177,269 429.694,626	5	281.168,424 429.712,1	19.585
5	281.168,424 429.712,1	6	281.176,499 429.734,0	23.341
6	281.176,499 429.734,0	7	281.184,579 429.750,273	18.169
7	281.184,579 429.750,273	8	281.194,457 429.759,163	13.289
8	281.194,457 429.759,163	9	281.114,298 429.799,712	89.831
9	281.114,298 429.799,712	10	281.118,488 429.692,349	107.445
10	281.118,488 429.692,349	11	281.116,198 429.685,927	6.818
11	281.116,198 429.685,927	12	281.127,899 429.667,692	21.666
12	281.127,899 429.667,692	13	281.123,119 429.653,933	14.566
13	281.123,119 429.653,933	14	281.124,633 429.634,872	19.121
14	281.124,633 429.634,872	15	281.132,746 429.619,392	17.477
15	281.132,746 429.619,392	16	281.134,963 429.603,749	15.799
16	281.134,963 429.603,749	17	281.135,756 429.584,352	19.413
17	281.135,756 429.584,352	18	281.149,188 429.595,701	17.585
18	281.149,188 429.595,701	1	281.184,465 429.625,172	45.967

** Lungimile segmentelor sunt determinate în planul de proiecţie Stereo 70 şi sunt rotunjite la 1 milimetru.

*** Distanţa dintre puncte este formată din segmente cumulate ce sunt mai mici decât valoarea 1 milimetru.

**DATE DESPRE IMOBILUL NR. 12354**

Oficiul de Cadastru și Publicitate Imobiliară CARAS-SEVERIN
Biroul de Cadastru și Publicitate Imobiliară Caransebes

A. Partea I. Descrierea imobilului

Nr. CF vechi: 576, 813, 948, 803- Petroșnița
Nr. topografic: PARTE DIN 3101/1, 3101/2,
3101/3, 3101/4 și 3101/5

TEREN Extravilan

Adresa: Jud. Caraș-Severin

Nr. Crt	Nr cadastral Nr. topografic	Suprafața* (mp)	Observații / Referințe
A1		53.438	Sector cadastral: 11 Teren neimprejmuit;

B. Partea II. Proprietari și acte

Inscrieri privitoare la dreptul de proprietate și alte drepturi reale		Referințe
/		
Act Administrativ nr. 1776, din 13/05/2024 emis de PRIMĂRIA COMUNEI BUCOȘNIȚA;		
B1	Inscrierea posesiei, drept de PROPRIETATE, dobandit prin Lege, cota actuala 1/1 1) NEIDENTIFICAT NEIDENTIFICAT	A1
Act Normativ nr. 7, din 13/03/1996 emis de PARLAMENTUL ROMÂNIEI;		
B2	SE NOTEAZĂ MENȚIUNEA DE PROPRIETAR NEIDENTIFICAT	A1

C. Partea III. SARCINI .

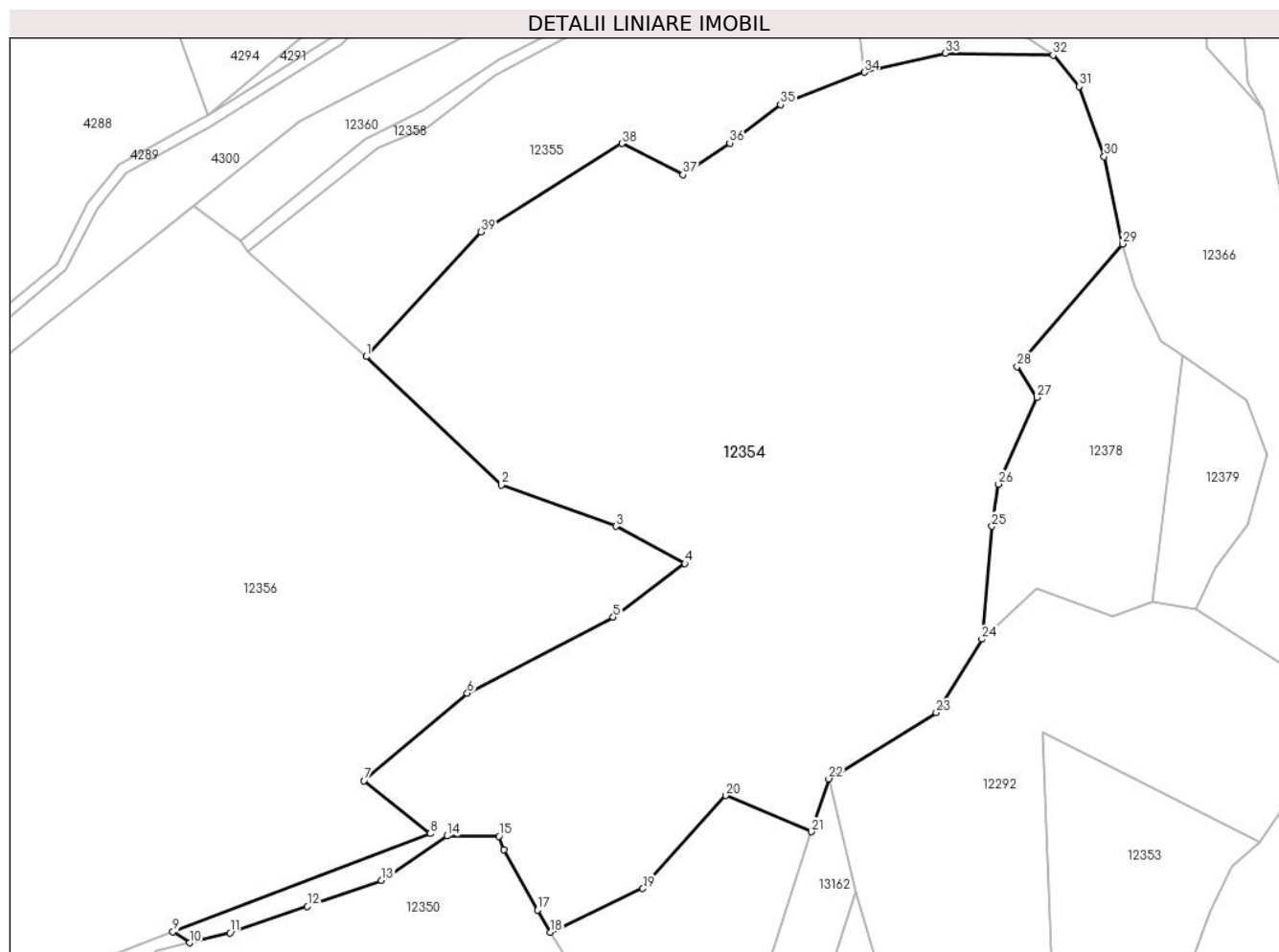
Inscrieri privind dezmembramintele dreptului de proprietate, drepturi reale de garanție și sarcini	Referințe
NU SUNT	

Anexa Nr. 1 La Partea I

Teren

Nr cadastral	Suprafața (mp)*	Observații / Referințe
	53.438	

* Suprafața este determinată în planul de proiecție Stereo 70.



Date referitoare la teren

Crt	Categorie folosință	Intravilan	Suprafața (mp)	Tarla	Parcelă	Nr. topo	Observații / Referințe
1	padure	NU	53.438	-	-	PARTE DIN 3101/1, 3101/2, 3101/3, 3101/4 ȘI 3101/5	Pădure în Fata Priporului și Dealul Părului

Lungime Segmente

1) Valorile lungimilor segmentelor sunt obținute din proiecție în plan.

Punct început	X / Y	Punct sfârșit	X / Y	Lungime segment (** (m)
1	280.863,683 429.938,953	2	280.913,69 429.891,43	68.986
3	280.956,211 429.876,141	4	280.981,706 429.862,375	28.974
5	280.955,136 429.842,591	6	280.901,126 429.814,365	60.941

Punct început	X / Y	Punct sfârșit	X / Y	Lungime segment (** (m)
2	280.913,69 429.891,43	3	280.956,211 429.876,141	45.186
4	280.981,706 429.862,375	5	280.955,136 429.842,591	33.127
6	280.901,126 429.814,365	7	280.862,879 429.782,028	50.085

Punct început	X / Y	Punct sfârșit	X / Y	Lungime segment (** (m)
7	280.862,879 429.782,028	8	280.887,285 429.762,462	31.281
9	280.792,072 429.726,053	10	280.798,287 429.722,007	7.416
11	280.813,18 429.725,729	12	280.841,925 429.735,423	30.336
13	280.869,306 429.745,079	14	280.893,632 429.761,564	29.386
15	280.912,805 429.761,451	16	280.914,735 429.756,435	5.374
17	280.927,105 429.734,094	18	280.931,942 429.725,871	9.54
19	280.966,114 429.742,058	20	280.996,829 429.776,526	46.168
21	281.028,611 429.763,1	22	281.034,955 429.782,692	20.594
23	281.074,798 429.807,216	24	281.091,757 429.834,417	32.055
25	281.095,463 429.876,168	26	281.097,91 429.891,741	15.764
27	281.112,037 429.923,877	28	281.104,799 429.935,286	13.511
29	281.143,784 429.980,671	30	281.137,018 430.013,05	33.078
31	281.127,799 430.038,979	32	281.118,149 430.050,605	15.109
33	281.078,153 430.051,271	34	281.048,249 430.044,222	30.724
35	281.017,169 430.032,26	36	280.998,321 430.018,035	23.614
37	280.980,965 430.006,322	38	280.958,403 430.017,89	25.355
39	280.906,05 429.985,155	1	280.863,683 429.938,953	62.686

Punct început	X / Y	Punct sfârșit	X / Y	Lungime segment (** (m)
8	280.887,285 429.762,462	9	280.792,072 429.726,053	101.937
10	280.798,287 429.722,007	11	280.813,18 429.725,729	15.351
12	280.841,925 429.735,423	13	280.869,306 429.745,079	29.034
14	280.893,632 429.761,564	15	280.912,805 429.761,451	19.173
16	280.914,735 429.756,435	17	280.927,105 429.734,094	25.537
18	280.931,942 429.725,871	19	280.966,114 429.742,058	37.812
20	280.996,829 429.776,526	21	281.028,611 429.763,1	34.501
22	281.034,955 429.782,692	23	281.074,798 429.807,216	46.786
24	281.091,757 429.834,417	25	281.095,463 429.876,168	41.915
26	281.097,91 429.891,741	27	281.112,037 429.923,877	35.104
28	281.104,799 429.935,286	29	281.143,784 429.980,671	59.83
30	281.137,018 430.013,05	31	281.127,799 430.038,979	27.519
32	281.118,149 430.050,605	33	281.078,153 430.051,271	40.002
34	281.048,249 430.044,222	35	281.017,169 430.032,26	33.302
36	280.998,321 430.018,035	37	280.980,965 430.006,322	20.939
38	280.958,403 430.017,89	39	280.906,05 429.985,155	61.745

** Lungimile segmentelor sunt determinate în planul de proiecție Stereo 70 și sunt rotunjite la 1 milimetru.

*** Distanța dintre puncte este formată din segmente cumulate ce sunt mai mici decât valoarea 1 milimetru.

**DATE DESPRE IMOBILUL NR. 12355**

Oficiul de Cadastru și Publicitate Imobiliară CARAS-SEVERIN
Biroul de Cadastru și Publicitate Imobiliară Caransebes

A. Partea I. Descrierea imobilului

TEREN Extravilan

Nr. CF vechi:173-PETROȘNIȚA
Nr. topografic:3094

Adresa: Jud. Caraș-Severin

Nr. Crt	Nr cadastral Nr. topografic	Suprafața* (mp)	Observații / Referințe
A1	33545	10.246	Sector cadastral:11 Teren neimprejmuit;

B. Partea II. Proprietari și acte

Inscrieri privitoare la dreptul de proprietate și alte drepturi reale	Referințe
21429 / 27/07/2023	
Inscris Sub Semnatura Privata nr. 1, din 27/07/2023 emis de Ing. Lepa Romica-Petru;	
B2	A1
Intabulare, drept de PROPRIETATE, in seria rangului 22987/09.12.2008 cf - cu titlu drept intretinere, dobandit prin Conventie, cota actuala 1/1, cota initiala 1/1	
1) PONORAN ION, și soția	
2) PONORAN FLOAREA, născută Lușorean	

C. Partea III. SARCINI .

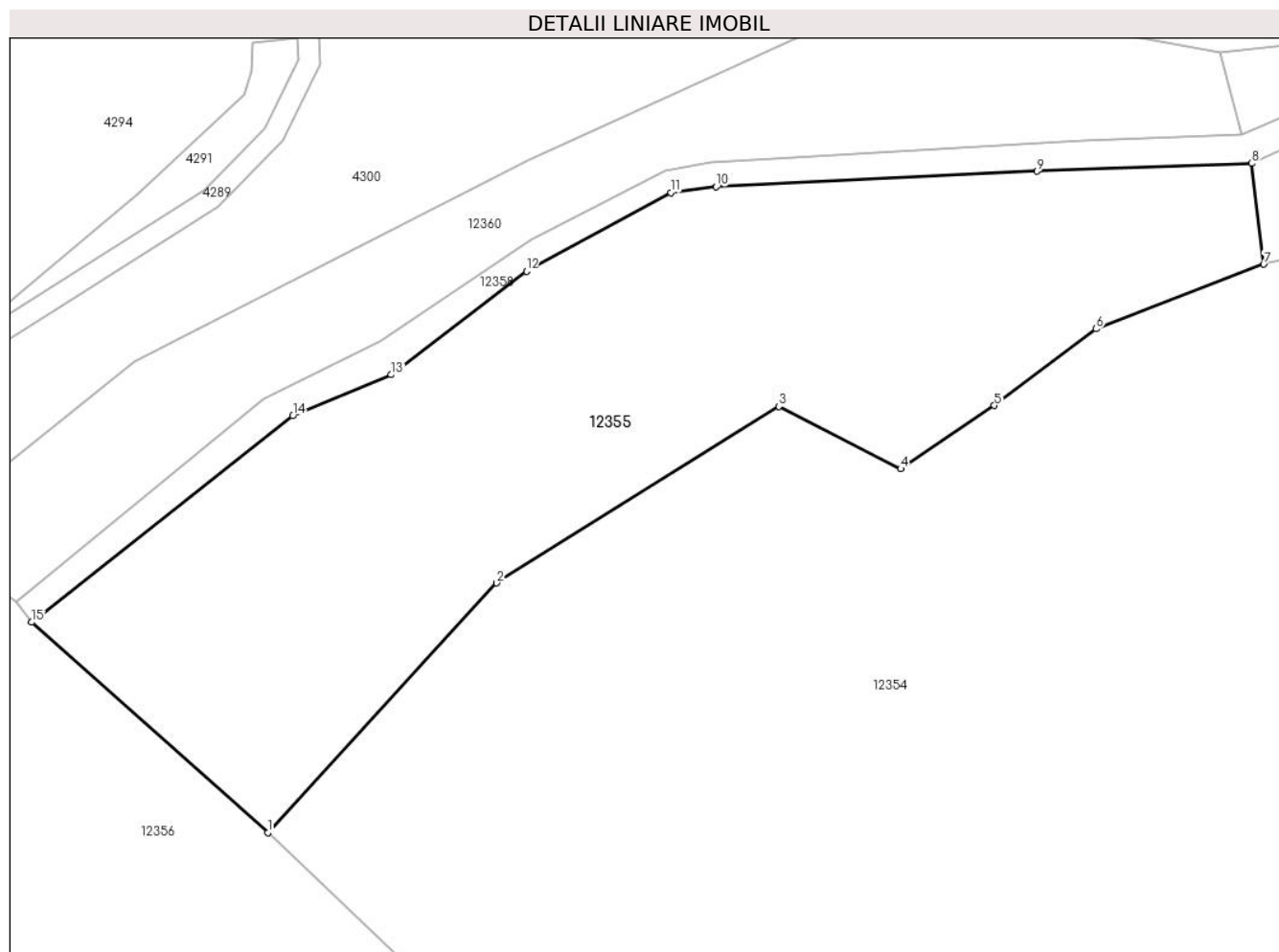
Inscrieri privind dezmembramintele dreptului de proprietate, drepturi reale de garanție și sarcini	Referințe
NU SUNT	

Anexa Nr. 1 La Partea I

Teren

Nr cadastral	Suprafața (mp)*	Observații / Referințe
33545	10.246	

* Suprafața este determinată în planul de proiecție Stereo 70.



Date referitoare la teren

Crt	Categorie folosință	Intra vilan	Suprafața (mp)	Tarla	Parcelă	Nr. topo	Observații / Referințe
1	pașune	NU	10.246	-	-	3094	PĂȘUNE ÎN FATA PRIPORULUI

Lungime Segmente

1) Valorile lungimilor segmentelor sunt obținute din proiecție în plan.

Punct început	X / Y	Punct sfârșit	X / Y	Lungime segment (** (m)
1	280.863,683 429.938,953	2	280.906,05 429.985,155	62.686
2	280.906,05 429.985,155	3	280.958,403 430.017,89	61.745
3	280.958,403 430.017,89	4	280.980,965 430.006,322	25.355
4	280.980,965 430.006,322	5	280.998,321 430.018,035	20.939
5	280.998,321 430.018,035	6	281.017,169 430.032,26	23.614

Punct început	X / Y	Punct sfârşit	X / Y	Lungime segment (** (m)
6	281.017,169 430.032,26	7	281.048,249 430.044,222	33.302
7	281.048,249 430.044,222	8	281.046,011 430.062,879	18.791
8	281.046,011 430.062,879	9	281.006,258 430.061,42	39.78
9	281.006,258 430.061,42	10	280.946,728 430.058,56	59.599
10	280.946,728 430.058,56	11	280.938,381 430.057,449	8.421
11	280.938,381 430.057,449	12	280.911,608 430.042,906	30.468
12	280.911,608 430.042,906	13	280.886,527 430.023,751	31.559
13	280.886,527 430.023,751	14	280.868,284 430.016,13	19.771
14	280.868,284 430.016,13	15	280.819,884 429.977,892	61.682
15	280.819,884 429.977,892	1	280.863,683 429.938,953	58.605

** Lungimile segmentelor sunt determinate în planul de proiecţie Stereo 70 şi sunt rotunjite la 1 milimetru.

*** Distanţa dintre puncte este formată din segmente cumulate ce sunt mai mici decât valoarea 1 milimetru.

**DATE DESPRE IMOBILUL NR. 12356**

Oficiul de Cadastru și Publicitate Imobiliară CARAS-SEVERIN
Biroul de Cadastru și Publicitate Imobiliară Caransebes

A. Partea I. Descrierea imobilului

Nr. CF vechi: 339, 948, 576, 813, 803-
Petroșnița

TEREN Extravilan

Adresa: Jud. Caraș-Severin

Nr. Crt	Nr cadastral Nr. topografic	Suprafața* (mp)	Observații / Referințe
A1		61.183	Sector cadastral: 11 Teren neimprejmuit; 3129, 3128, PARTE DIN 3106/1, 3106/2, 3107, 3127, 3126, PARTE DIN 3108/1, 3108/2, PARTE DIN 3110, 3109, PARTE DIN 3099/1, 3099/2, 3100/1, 3100/2, PARTE DIN 3101/1, 3101/2, 3101/3, 3101/4 ȘI 3101/5

Construcții

Crt	Nr cadastral Nr. topografic	Adresa	Observații / Referințe
A1.1		Jud. Caraș-Severin	Nr. niveluri: 1; S. construita la sol: 259 mp; S. construita desfasurata: 259 mp; Anexă P
A1.2		Jud. Caraș-Severin	Nr. niveluri: 1; S. construita la sol: 81 mp; S. construita desfasurata: 81 mp; Anexă P

B. Partea II. Proprietari și acte

Inscrieri privitoare la dreptul de proprietate și alte drepturi reale		Referințe
/		
Act Normativ nr. 7, din 13/03/1996 emis de PARLAMENTUL ROMÂNIEI (ADEVERINȚĂ NR. 1271/15.04.2022, EMISĂ DE PRIMĂRIA COMUNEI BUCOȘNIȚA);		
B1	Inscrierea posesiei, drept de PROPRIETATE, dobândit prin Lege, cota actuala 1/1 1) NEIDENTIFICAT NEIDENTIFICAT	A1
Act Normativ nr. 7, din 13/03/1996 emis de PARLAMENTUL ROMÂNIEI (ADEVERINȚA NR. 2674/25.07.2024, EMISĂ DE PRIMĂRIA COMUNEI BUCOȘNIȚA);		
B2	SE NOTEAZĂ POSESIA FAPTICĂ ÎN FAVOAREA LUI 1) ALBET PETRU	A1
Act Normativ nr. 7, din 13/03/1996 emis de PARLAMENTUL ROMÂNIEI (ADEVERINȚA NR. 1271/15.04.2022, EMISĂ DE PRIMĂRIA COMUNEI BUCOȘNIȚA);		
B2	Intabulare, drept de PROPRIETATE, dobândit prin Lege, cota actuala 1/1 1) ALBET PETRU	A1.1, A1.2

C. Partea III. SARCINI .

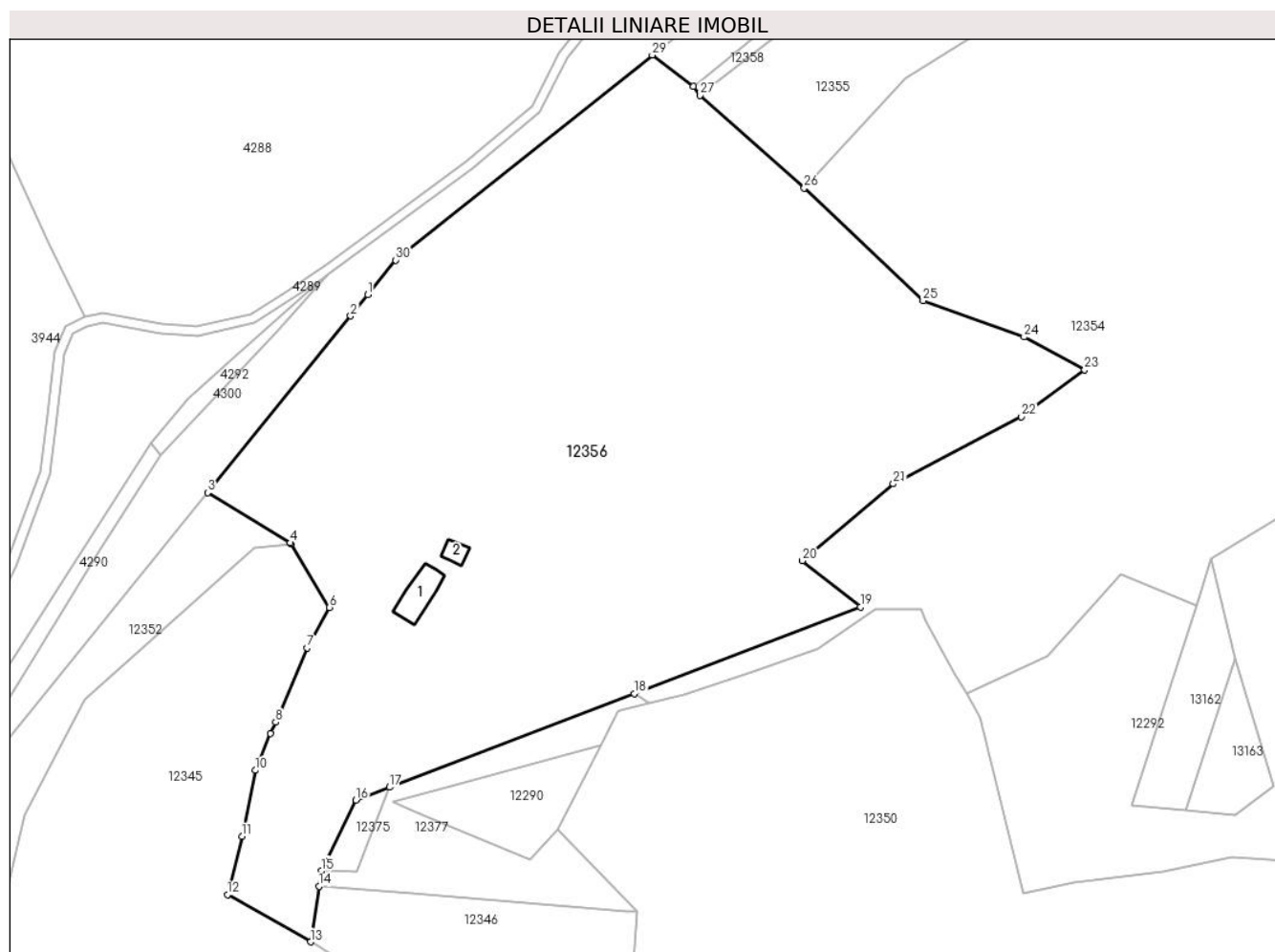
Inscrieri privind dezmembramintele dreptului de proprietate, drepturi reale de garanție și sarcini	Referințe
NU SUNT	

Anexa Nr. 1 La Partea I

Teren

Nr cadastral	Suprafața (mp)*	Observații / Referințe
	61.183	3129, 3128, PARTE DIN 3106/1, 3106/2, 3107, 3127, 3126, PARTE DIN 3108/1, 3108/2, PARTE DIN 3110, 3109, PARTE DIN 3099/1, 3099/2, 3100/1, 3100/2, PARTE DIN 3101/1, 3101/2, 3101/3, 3101/4 ȘI 3101/5

* Suprafața este determinată în planul de proiecție Stereo 70.



Date referitoare la teren

Crt	Categorie folosință	Intravilan	Suprafața (mp)	Tarla	Parcelă	Nr. topo	Observații / Referințe
1	curți construcții	NU	538	-	-	3107, 3108	Curți construcții în Fața Priporului și Dealul Părului
2	pasune	NU	60.645	-	-	3129, 3128, PARTE DIN 3106, 3107, 3127, 3126, PARTE DIN 3108, PARTE DIN 3110, 3109, PARTE DIN 3099, 3100, PARTE DIN 3101/1, 3101/2, 3101/3, 3101/4 ȘI 3101/5	Pășune în Fața Priporului și Dealul Părului

Date referitoare la construcții

Crt	Număr	Destinație construcție	Supraf. (mp)	Situație juridică	Observații / Referințe
A1.1		construcții anexa	259	Cu acte	Nr. niveluri:1; S. construita la sol:259 mp; S. construita desfasurata:259 mp; Anexă P

Crt	Număr	Destinație construcție	Supraf. (mp)	Situație juridică	Observații / Referințe
A1.2		construcții anexa	81	Cu acte	Nr. niveluri:1; S. construita la sol:81 mp; S. construita desfasurata:81 mp; Anexă P

Lungime Segmente

1) Valorile lungimilor segmentelor sunt obținute din proiecție în plan.

Punct început	X / Y	Punct sfârșit	X / Y	Lungime segment (** (m)
1	280.679,955 429.894,0	2	280.672,678 429.885,014	11.563
3	280.612,473 429.810,673	4	280.647,35 429.789,525	40.788
5	280.647,568 429.789,165	6	280.663,761 429.762,347	31.328
7	280.654,27 429.745,289	8	280.641,102 429.713,988	33.958
9	280.638,905 429.709,345	10	280.632,524 429.693,71	16.887
11	280.626,935 429.665,934	12	280.620,848 429.641,476	25.204
13	280.655,771 429.621,553	14	280.659,361 429.644,882	23.604
15	280.660,367 429.651,421	16	280.674,901 429.681,248	33.18
17	280.689,038 429.686,654	18	280.792,072 429.726,053	110.31
19	280.887,285 429.762,462	20	280.862,879 429.782,028	31.281
21	280.901,126 429.814,365	22	280.955,136 429.842,591	60.941
23	280.981,706 429.862,375	24	280.956,211 429.876,141	28.974
25	280.913,69 429.891,43	26	280.863,683 429.938,953	68.986
27	280.819,884 429.977,892	28	280.817,006 429.981,657	4.739
29	280.799,696 429.994,873	30	280.691,719 429.908,526	138.256

Punct început	X / Y	Punct sfârșit	X / Y	Lungime segment (** (m)
2	280.672,678 429.885,014	3	280.612,473 429.810,673	95.662
4	280.647,35 429.789,525	5	280.647,568 429.789,165	0.421
6	280.663,761 429.762,347	7	280.654,27 429.745,289	19.521
8	280.641,102 429.713,988	9	280.638,905 429.709,345	5.137
10	280.632,524 429.693,71	11	280.626,935 429.665,934	28.333
12	280.620,848 429.641,476	13	280.655,771 429.621,553	40.206
14	280.659,361 429.644,882	15	280.660,367 429.651,421	6.616
16	280.674,901 429.681,248	17	280.689,038 429.686,654	15.135
18	280.792,072 429.726,053	19	280.887,285 429.762,462	101.937
20	280.862,879 429.782,028	21	280.901,126 429.814,365	50.085
22	280.955,136 429.842,591	23	280.981,706 429.862,375	33.127
24	280.956,211 429.876,141	25	280.913,69 429.891,43	45.186
26	280.863,683 429.938,953	27	280.819,884 429.977,892	58.605
28	280.817,006 429.981,657	29	280.799,696 429.994,873	21.778
30	280.691,719 429.908,526	1	280.679,955 429.894,0	18.692

** Lungimile segmentelor sunt determinate în planul de proiecție Stereo 70 și sunt rotunjite la 1 milimetru.

*** Distanța dintre puncte este formată din segmente cumulate ce sunt mai mici decât valoarea 1 milimetru.

**DATE DESPRE IMOBILUL NR. 12357**

Oficiul de Cadastru și Publicitate Imobiliară CARAS-SEVERIN
Biroul de Cadastru și Publicitate Imobiliară Caransebes

A. Partea I. Descrierea imobilului

Nr. CF vechi: 576, 813, 803, 864, 798-
Petroșnița

Nr. topografic: PARTE DIN 3084/1, 3084/2,
3084/3, 3084/4, 3084/5, 3084/6

TEREN Extravilan

Adresa: Jud. Caraș-Severin

Nr. Crt	Nr cadastral Nr. topografic	Suprafața* (mp)	Observații / Referințe
A1		4.878	Sector cadastral: 11 Teren neimprejmuț;

B. Partea II. Proprietari și acte

Inscrieri privitoare la dreptul de proprietate și alte drepturi reale		Referințe
/		
Act Normativ nr. 7, din 13/03/1996 emis de PARLAMENTUL ROMÂNIEI;		
B1	Intabulare, drept de PROPRIETATE, dobândit prin Lege, cota actuala 1/1 1) NEIDENTIFICAT NEIDENTIFICAT	A1
Act Normativ nr. 7, din 13/03/1996 emis de PARLAMENTUL ROMÂNIEI (ADEVÉRINȚA NR. 2687/25.07.2024, EMISĂ DE PRIMĂRIA COMUNEI BUCOȘNIȚA);		
B2	SE NOTEAZĂ POSESIA FAPTICĂ ÎN FAVOAREA LUI 1) BĂCILĂ SEBASTIAN-FLORIAN	A1

C. Partea III. SARCINI .

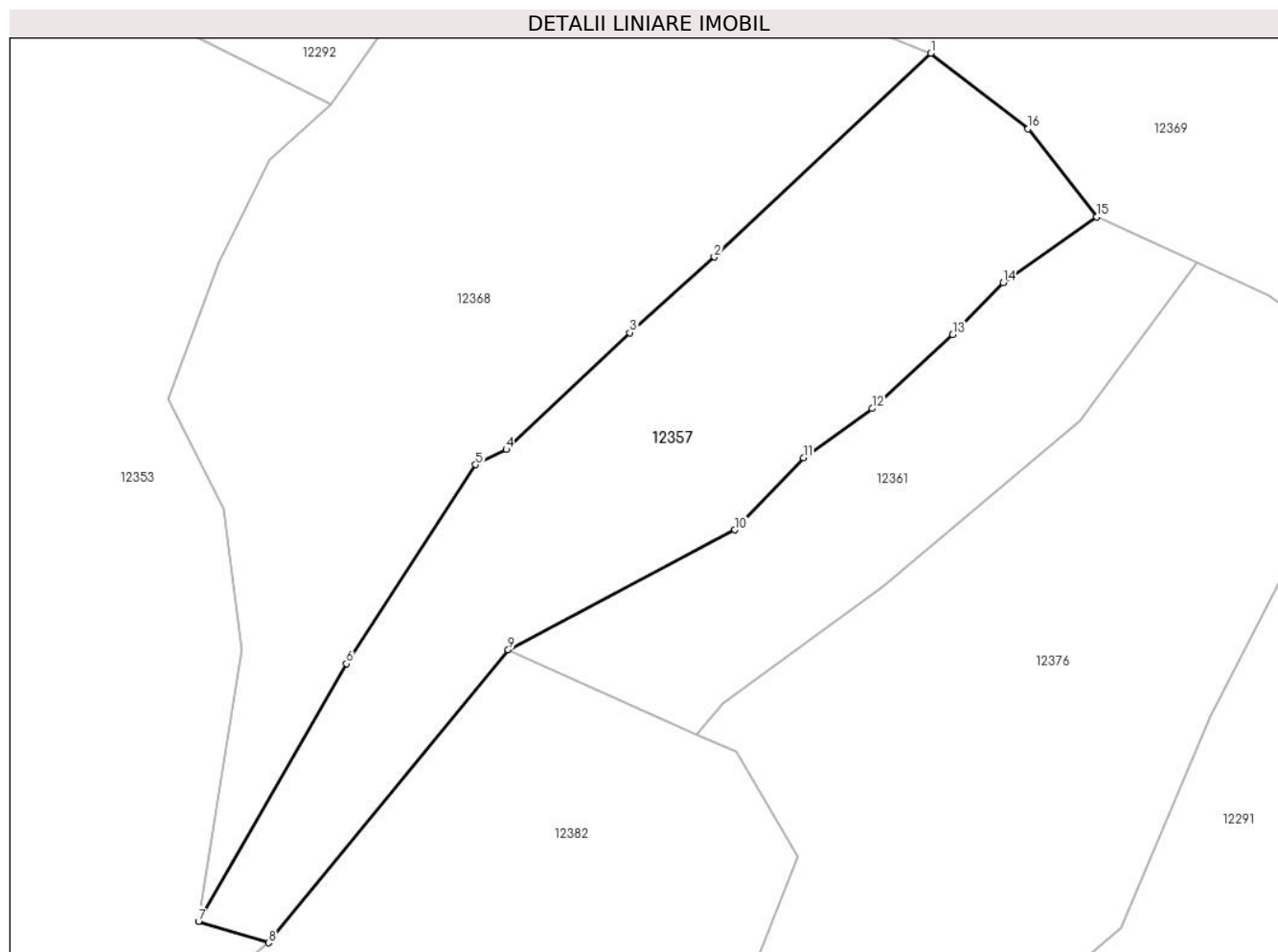
Inscrieri privind dezmembramintele dreptului de proprietate, drepturi reale de garanție și sarcini	Referințe
NU SUNT	

Anexa Nr. 1 La Partea I

Teren

Nr cadastral	Suprafața (mp)*	Observații / Referințe
	4.878	

* Suprafața este determinată în planul de proiecție Stereo 70.



Date referitoare la teren

Crt	Categorie folosință	Intravilan	Suprafața (mp)	Tarla	Parcelă	Nr. topo	Observații / Referințe
1	padure	NU	4.878	-	-	PARTE DIN 3084/1, 3084/2, 3084/3, 3084/4, 3084/5, 3084/6	Pădure în Fata Priporului și Dealul Perului

Lungime Segmente

1) Valorile lungimilor segmentelor sunt obținute din proiecție în plan.

Punct început	X / Y	Punct sfârșit	X / Y	Lungime segment (** (m)
1	281.290,425 429.767,391	2	281.255,808 429.734,799	47.546
2	281.255,808 429.734,799	3	281.242,291 429.722,719	18.128

Punct început	X / Y	Punct sfârșit	X / Y	Lungime segment (** (m)
3	281.242,291 429.722,719	4	281.222,54 429.704,027	27.194
4	281.222,54 429.704,027	5	281.217,618 429.701,621	5.479
5	281.217,618 429.701,621	6	281.196,964 429.669,786	37.948
6	281.196,964 429.669,786	7	281.173,301 429.628,616	47.486
7	281.173,301 429.628,616	8	281.184,465 429.625,172	11.683
8	281.184,465 429.625,172	9	281.222,859 429.671,991	60.548
9	281.222,859 429.671,991	10	281.259,127 429.691,185	41.034
10	281.259,127 429.691,185	11	281.270,085 429.702,73	15.917
11	281.270,085 429.702,73	12	281.281,053 429.710,598	13.498
12	281.281,053 429.710,598	13	281.293,978 429.722,416	17.513
13	281.293,978 429.722,416	14	281.302,053 429.730,712	11.577
14	281.302,053 429.730,712	15	281.317,007 429.741,245	18.291
15	281.317,007 429.741,245	16	281.306,03 429.755,329	17.856
16	281.306,03 429.755,329	1	281.290,425 429.767,391	19.723

** Lungimile segmentelor sunt determinate în planul de proiecție Stereo 70 și sunt rotunjite la 1 milimetru.

*** Distanța dintre puncte este formată din segmente cumulate ce sunt mai mici decât valoarea 1 milimetru.

**DATE DESPRE IMOBILUL NR. 12358**

Oficiul de Cadastru și Publicitate Imobiliară CARAS-SEVERIN
Biroul de Cadastru și Publicitate Imobiliară Caransebes

A. Partea I. Descrierea imobilului

TEREN Extravilan

Nr. topografic:3098

Adresa: Jud. Caraș-Severin

Nr. Crt	Nr cadastral Nr. topografic	Suprafața* (mp)	Observații / Referințe
A1		2.326	Sector cadastral:11 Teren neimprejmuit;

B. Partea II. Proprietari și acte

Inscrieri privitoare la dreptul de proprietate și alte drepturi reale		Referințe
/		
Act Normativ nr. 7, din 13/03/1996 emis de PARLAMENTUL ROMÂNIEI;		
B1	Inscrierea provizorie, drept de PROPRIETATE, dobandit prin Lege, cota actuala 1/1 1) COMUNA BUCOȘNIȚA, CIF:3227645	A1

C. Partea III. SARCINI .

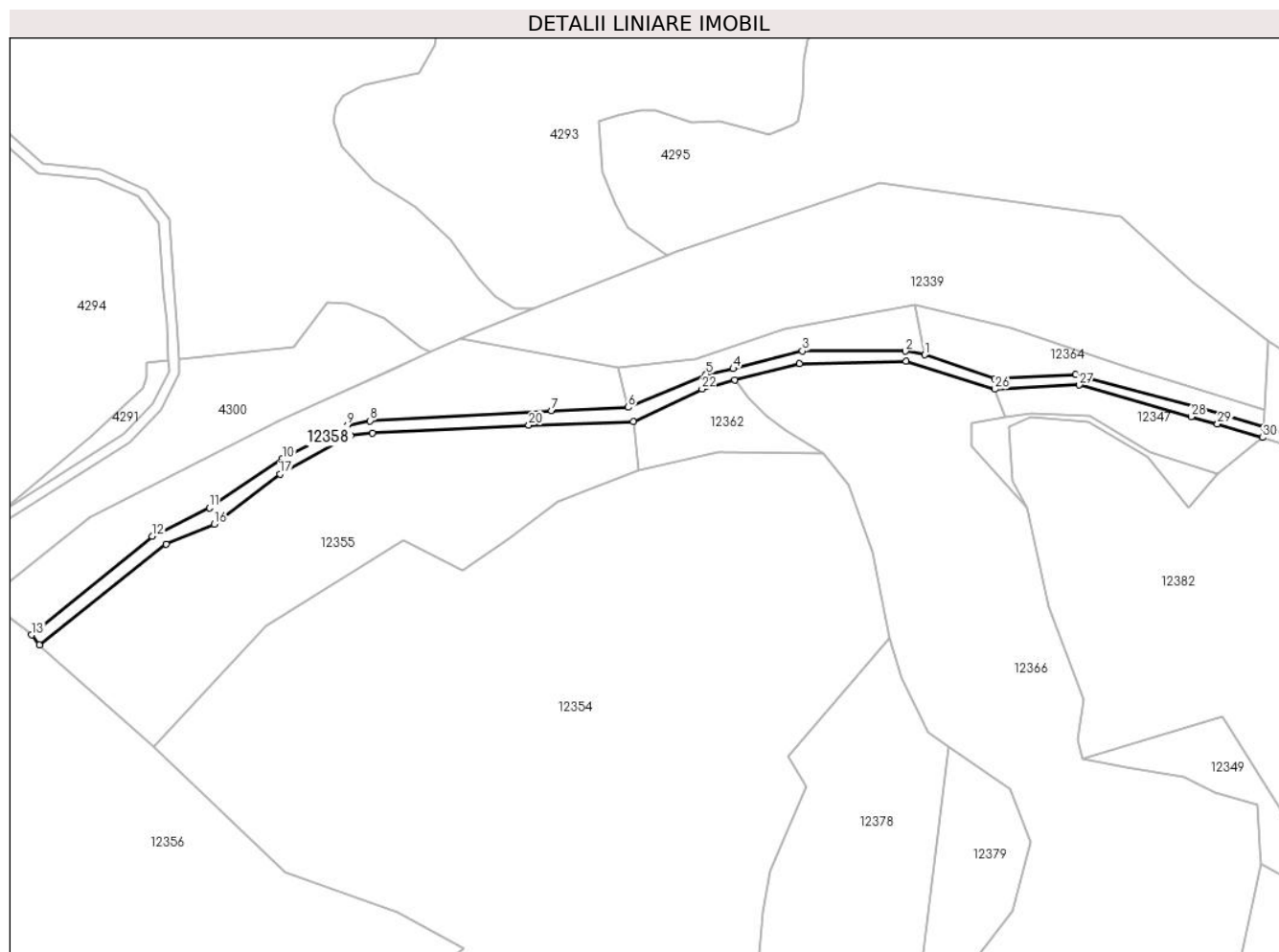
Inscrieri privind dezmembramintele dreptului de proprietate, drepturi reale de garanție și sarcini	Referințe
NU SUNT	

Anexa Nr. 1 La Partea I

Teren

Nr cadastral	Suprafața (mp)*	Observații / Referințe
	2.326	

* Suprafața este determinată în planul de proiecție Stereo 70.



Date referitoare la teren

Crt	Categorie folosință	Intravilan	Suprafața (mp)	Tarla	Parcelă	Nr. topo	Observații / Referințe
1	drum	NU	2.326	-	-	3098	Drum în Fața Priporului și Dealul Părului

Lungime Segmente

1) Valorile lungimilor segmentelor sunt obținute din proiecție în plan.

Punct început	X / Y	Punct sfârșit	X / Y	Lungime segment (** (m)
1	281.157,015 430.088,235	2	281.149,614 430.089,585	7.523
3	281.110,418 430.089,668	4	281.084,051 430.082,992	27.199
5	281.073,734 430.080,854	6	281.044,143 430.068,255	32.161
7	281.014,897 430.067,052	8	280.945,853 430.063,124	69.156
9	280.937,285 430.061,431	10	280.912,56 430.048,768	27.779

Punct început	X / Y	Punct sfârșit	X / Y	Lungime segment (** (m)
2	281.149,614 430.089,585	3	281.110,418 430.089,668	39.196
4	281.084,051 430.082,992	5	281.073,734 430.080,854	10.536
6	281.044,143 430.068,255	7	281.014,897 430.067,052	29.271
8	280.945,853 430.063,124	9	280.937,285 430.061,431	8.734
10	280.912,56 430.048,768	11	280.884,652 430.030,027	33.617

Punct început	X / Y	Punct sfârșit	X / Y	Lungime segment (** (m)
11	280.884,652 430.030,027	12	280.862,934 430.019,175	24.278
13	280.817,006 429.981,657	14	280.819,884 429.977,892	4.739
15	280.868,284 430.016,13	16	280.886,527 430.023,751	19.771
17	280.911,608 430.042,906	18	280.938,381 430.057,449	30.468
19	280.946,728 430.058,56	20	281.006,258 430.061,42	59.599
21	281.046,011 430.062,879	22	281.072,185 430.075,245	28.948
23	281.084,641 430.078,736	24	281.109,326 430.084,878	25.438
25	281.149,899 430.085,814	26	281.183,704 430.075,179	35.438
27	281.215,82 430.076,769	28	281.258,371 430.064,71	44.227
29	281.268,398 430.061,871	30	281.285,638 430.056,765	17.98
31	281.286,011 430.060,748	32	281.262,749 430.067,633	24.26
33	281.214,454 430.080,847	34	281.183,513 430.079,156	30.987

Punct început	X / Y	Punct sfârșit	X / Y	Lungime segment (** (m)
12	280.862,934 430.019,175	13	280.817,006 429.981,657	59.304
14	280.819,884 429.977,892	15	280.868,284 430.016,13	61.682
16	280.886,527 430.023,751	17	280.911,608 430.042,906	31.559
18	280.938,381 430.057,449	19	280.946,728 430.058,56	8.421
20	281.006,258 430.061,42	21	281.046,011 430.062,879	39.78
22	281.072,185 430.075,245	23	281.084,641 430.078,736	12.936
24	281.109,326 430.084,878	25	281.149,899 430.085,814	40.584
26	281.183,704 430.075,179	27	281.215,82 430.076,769	32.155
28	281.258,371 430.064,71	29	281.268,398 430.061,871	10.421
30	281.285,638 430.056,765	31	281.286,011 430.060,748	4.0
32	281.262,749 430.067,633	33	281.214,454 430.080,847	50.07
34	281.183,513 430.079,156	1	281.157,015 430.088,235	28.01

** Lungimile segmentelor sunt determinate în planul de proiecție Stereo 70 și sunt rotunjite la 1 milimetru.

*** Distanța dintre puncte este formată din segmente cumulate ce sunt mai mici decât valoarea 1 milimetru.

**DATE DESPRE IMOBILUL NR. 12360**

Oficiul de Cadastru și Publicitate Imobiliară CARAS-SEVERIN
Biroul de Cadastru și Publicitate Imobiliară Caransebes

A. Partea I. Descrierea imobilului

TEREN Extravilan

Nr. CF vechi:173-Petroșnița
Nr. topografic:3097, 3096, 3095

Adresa: Jud. Caraș-Severin

Nr. Crt	Nr cadastral Nr. topografic	Suprafața* (mp)	Observații / Referințe
A1	33553	Din acte: 8.073 Masurata: 4.909	Sector cadastral:11 Teren neimprejmuit;

B. Partea II. Proprietari și acte

Inscrieri privitoare la dreptul de proprietate și alte drepturi reale		Referințe
21435 / 27/07/2023		
Inscris Sub Semnatura Privata nr. 1, din 27/07/2023 emis de Ing. Lepa Romica-Petru;		
B2	Intabulare, drept de PROPRIETATE în seria rangului 22987/2008 c.f. - cu titlu drept întreținere, dobandit prin Conventie, cota actuala 1/1, cota initiala 1/1 1) PONORAN ION , și soția 2) PONORAN FLOAREA , născută Lupșorean	A1
/		
Act Normativ nr. 7, din 13/03/1996 emis de PARLAMENTUL ROMÂNIEI;		
B3	Se notează suprapunerea juridică a două acte de proprietate, și anume cartea funciara 33553 și Hotararea de Guvern nr. 1705 din 29.11.2006, emisa de Guvernul Romaniei, pe suprafata de 1122 mp	A1

C. Partea III. SARCINI .

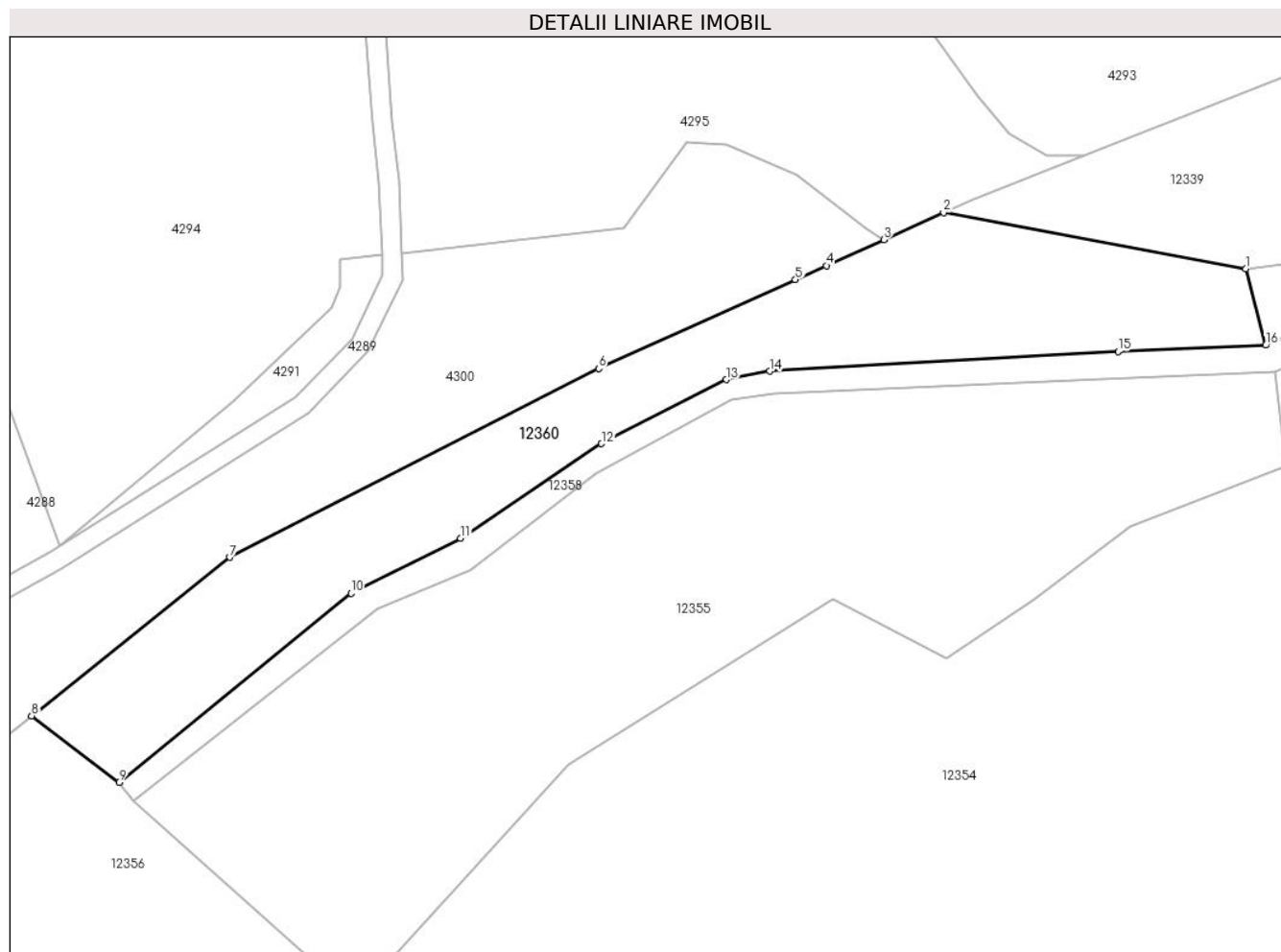
Inscrieri privind dezmembramintele dreptului de proprietate, drepturi reale de garanție și sarcini	Referințe
NU SUNT	

Anexa Nr. 1 La Partea I

Teren

Nr cadastral	Suprafața (mp)*	Observații / Referințe
33553	Din acte: 8.073 Masurata: 4.909	

* Suprafața este determinată în planul de proiecție Stereo 70.



Date referitoare la teren

Crt	Categorie folosință	Intravilan	Suprafața (mp)	Tarla	Parcelă	Nr. topo	Observații / Referințe
1	pașune	NU	4.909	-	-	3097, 3096, 3095	Pășune în Fața Priporului și Dealul Părului, RESTUL DE SUPRAFATA SE REGASESTE LA ID 4300, UAT BUCHIN

Lungime Segmente

1) Valorile lungimilor segmentelor sunt obținute din proiecție în plan.

Punct început	X / Y	Punct sfârșit	X / Y	Lungime segment (** (m)
1	281.040,218 430.083,431	2	280.980,313 430.094,521	60.923
2	280.980,313 430.094,521	3	280.968,496 430.089,177	12.969
3	280.968,496 430.089,177	4	280.957,12 430.084,032	12.485
4	280.957,12 430.084,032	5	280.950,982 430.081,256	6.737

Punct început	X / Y	Punct sfârșit	X / Y	Lungime segment (** (m)
5	280.950,982 430.081,256	6	280.911,997 430.063,624	42.787
6	280.911,997 430.063,624	7	280.838,942 430.026,257	82.057
7	280.838,942 430.026,257	8	280.799,696 429.994,873	50.251
8	280.799,696 429.994,873	9	280.817,006 429.981,657	21.778
9	280.817,006 429.981,657	10	280.862,934 430.019,175	59.304
10	280.862,934 430.019,175	11	280.884,652 430.030,027	24.278
11	280.884,652 430.030,027	12	280.912,56 430.048,768	33.617
12	280.912,56 430.048,768	13	280.937,285 430.061,431	27.779
13	280.937,285 430.061,431	14	280.945,853 430.063,124	8.734
14	280.945,853 430.063,124	15	281.014,897 430.067,052	69.156
15	281.014,897 430.067,052	16	281.044,143 430.068,255	29.271
16	281.044,143 430.068,255	1	281.040,218 430.083,431	15.675

** Lungimile segmentelor sunt determinate în planul de proiecție Stereo 70 și sunt rotunjite la 1 milimetru.

*** Distanța dintre puncte este formată din segmente cumulate ce sunt mai mici decât valoarea 1 milimetru.

**DATE DESPRE IMOBILUL NR. 12361**

Oficiul de Cadastru și Publicitate Imobiliară CARAS-SEVERIN
Biroul de Cadastru și Publicitate Imobiliară Caransebes

A. Partea I. Descrierea imobilului

Nr. CF vechi: 576, 813, 803, 864, 798-
Petroșnița

Nr. topografic: PARTE DIN 3084/1, 3084/2,
3084/3, 3084/4, 3084/5, 3084/6

TEREN Extravilan

Adresa: Jud. Caraș-Severin

Nr. Crt	Nr cadastral Nr. topografic	Suprafața* (mp)	Observații / Referințe
A1		2.601	Sector cadastral: 11 Teren neimprejmit;

B. Partea II. Proprietari și acte

Inscrieri privitoare la dreptul de proprietate și alte drepturi reale		Referințe
/		
Act Administrativ nr. 1776, din 13/05/2024 emis de PRIMĂRIA COMUNEI BUCOȘNIȚA;		
B1	Inscrierea posesiei, drept de PROPRIETATE, dobandit prin Lege, cota actuala 1/1 1) NEIDENTIFICAT NEIDENTIFICAT	A1
Act Normativ nr. 7, din 13/03/1996 emis de PARLAMENTUL ROMÂNIEI;		
B2	SE NOTEAZĂ MENȚIUNEA DE PROPRIETAR NEIDENTIFICAT	A1

C. Partea III. SARCINI .

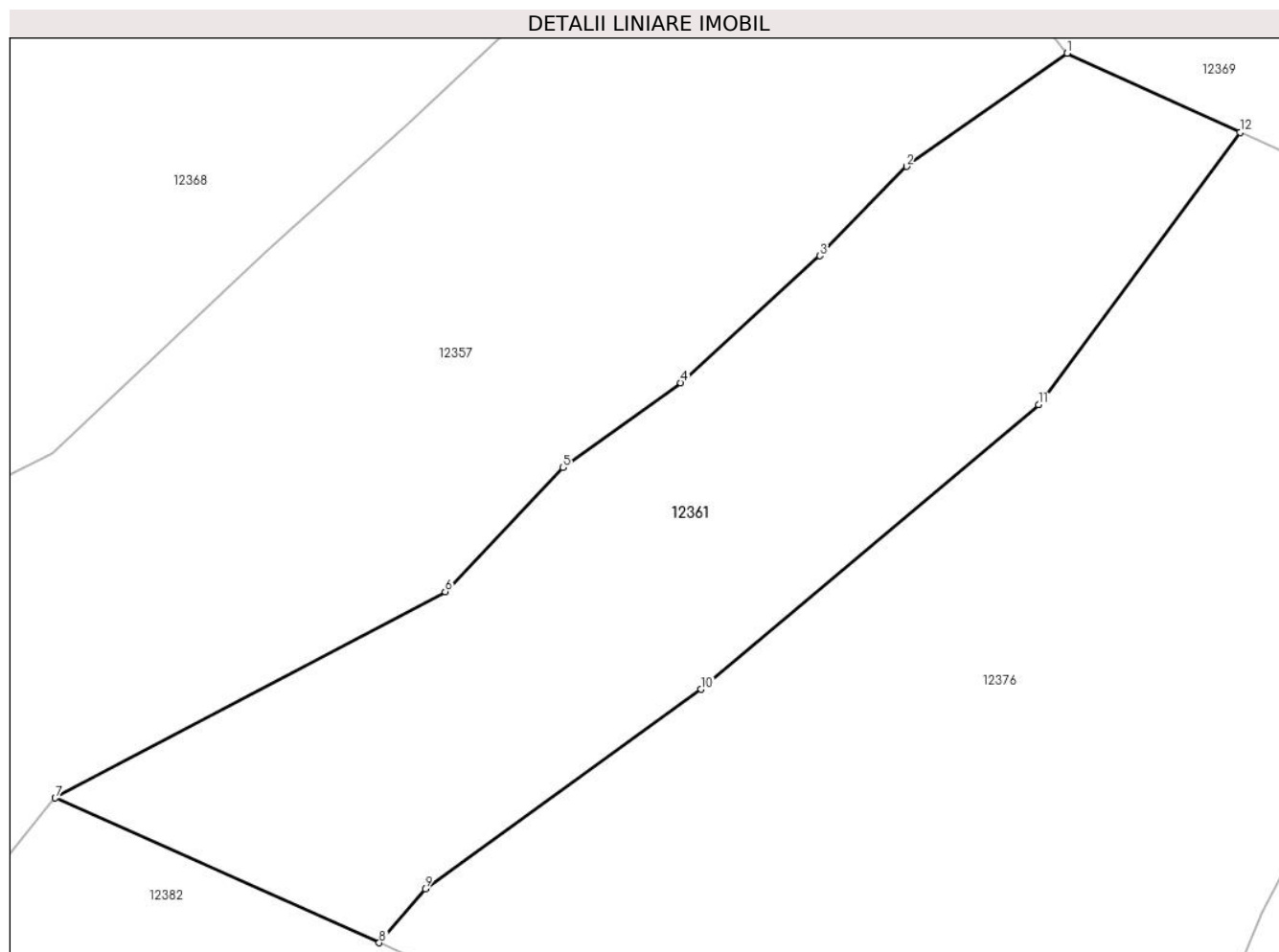
Inscrieri privind dezmembramintele dreptului de proprietate, drepturi reale de garanție și sarcini	Referințe
NU SUNT	

Anexa Nr. 1 La Partea I

Teren

Nr cadastral	Suprafața (mp)*	Observații / Referințe
	2.601	

* Suprafața este determinată în planul de proiecție Stereo 70.



Date referitoare la teren

Crt	Categorie folosință	Intravilan	Suprafața (mp)	Tarla	Parcelă	Nr. topo	Observații / Referințe
1	padure	NU	2.601	-	-	PARTE DIN 3084/1, 3084/2, 3084/3, 3084/4, 3084/5, 3084/6	Pădure în Fața Priporului și Dealul Părului

Lungime Segmente

1) Valorile lungimilor segmentelor sunt obținute din proiecție în plan.

Punct început	X / Y	Punct sfârșit	X / Y	Lungime segment (** (m)
1	281.317,007 429.741,245	2	281.302,053 429.730,712	18.291
2	281.302,053 429.730,712	3	281.293,978 429.722,416	11.577

Punct început	X / Y	Punct sfârșit	X / Y	Lungime segment (** (m)
3	281.293,978 429.722,416	4	281.281,053 429.710,598	17.513
4	281.281,053 429.710,598	5	281.270,085 429.702,73	13.498
5	281.270,085 429.702,73	6	281.259,127 429.691,185	15.917
6	281.259,127 429.691,185	7	281.222,859 429.671,991	41.034
7	281.222,859 429.671,991	8	281.252,996 429.658,533	33.005
8	281.252,996 429.658,533	9	281.257,263 429.663,547	6.584
9	281.257,263 429.663,547	10	281.282,92 429.682,098	31.661
10	281.282,92 429.682,098	11	281.314,347 429.708,553	41.079
11	281.314,347 429.708,553	12	281.333,079 429.733,882	31.503
12	281.333,079 429.733,882	1	281.317,007 429.741,245	17.678

** Lungimile segmentelor sunt determinate în planul de proiecție Stereo 70 și sunt rotunjite la 1 milimetru.

*** Distanța dintre puncte este formată din segmente cumulate ce sunt mai mici decât valoarea 1 milimetru.

**DATE DESPRE IMOBILUL NR. 12362**
Oficiul de Cadastru și Publicitate Imobiliară CARAS-SEVERIN
Biroul de Cadastru și Publicitate Imobiliară Caransebes
A. Partea I. Descrierea imobilului

TEREN Extravilan

Nr. CF vechi:43-Petroșnița
Nr. topografic:PARTE DIN 3093

Adresa: Jud. Caraș-Severin

Nr. Crt	Nr cadastral Nr. topografic	Suprafața* (mp)	Observații / Referințe
A1	33258	Din acte: 10.804 Masurata: 1.278	Sector cadastral:11 Teren neimprejmuit;

B. Partea II. Proprietari și acte

Inscrieri privitoare la dreptul de proprietate și alte drepturi reale		Referințe
1794 / 02/09/1933		
Certificat De Mostenitor nr. 752, din 01/01/1924 emis de Judecatoria mixta Caransebes;		
B1	Intabulare, drept de PROPRIETATE, mostenire, dobandit prin Succesiune, cota actuala 64/768, cota initiala 64/768 1) HAMAT FLOAREA , nascuta Bacila	A1
B2	Intabulare, drept de PROPRIETATE, mostenire, dobandit prin Succesiune, cota actuala 64/768, cota initiala 64/768 1) GURGU ELISABETA , nascuta Bacila	A1
981 / 20/06/1991		
Certificat De Mostenitor nr. 219, din 20/06/1991 emis de Notariatul Caransebes;		
B3	Intabulare, drept de PROPRIETATE, mostenire, dobandit prin Succesiune, cota actuala 16/768, cota initiala 16/768 1) DRAGU VICTORIA , nascuta Bacila, fiica	A1
B4	Intabulare, drept de PROPRIETATE, mostenire, dobandit prin Succesiune, cota actuala 16/768, cota initiala 16/768 1) PANTEA VIORICA-MARIA , nascuta Bacila	A1
B5	Intabulare, drept de PROPRIETATE, mostenire, dobandit prin Succesiune, cota actuala 16/768, cota initiala 16/768 1) APADEAN IOAN , nepot de fiica	A1
B6	Intabulare, drept de PROPRIETATE, mostenire, dobandit prin Succesiune, cota actuala 3/768, cota initiala 3/768 1) BACILA MAGDALENA , nascuta Mita, nora	A1
B7	Intabulare, drept de PROPRIETATE, mostenire, dobandit prin Succesiune, cota actuala 13/768, cota initiala 13/768 1) BACILA EUGEN , nepot de fiu	A1
802 / 01/03/1996		
Certificat De Mostenitor nr. 31, din 01/03/1996 emis de notar public Maria Lapadat;		
B8	Intabulare, drept de PROPRIETATE, mostenire si partaj, dobandit prin Succesiune, cota actuala 576/768, cota initiala 576/768 1) LINU SOLOMIA	A1

C. Partea III. SARCINI .

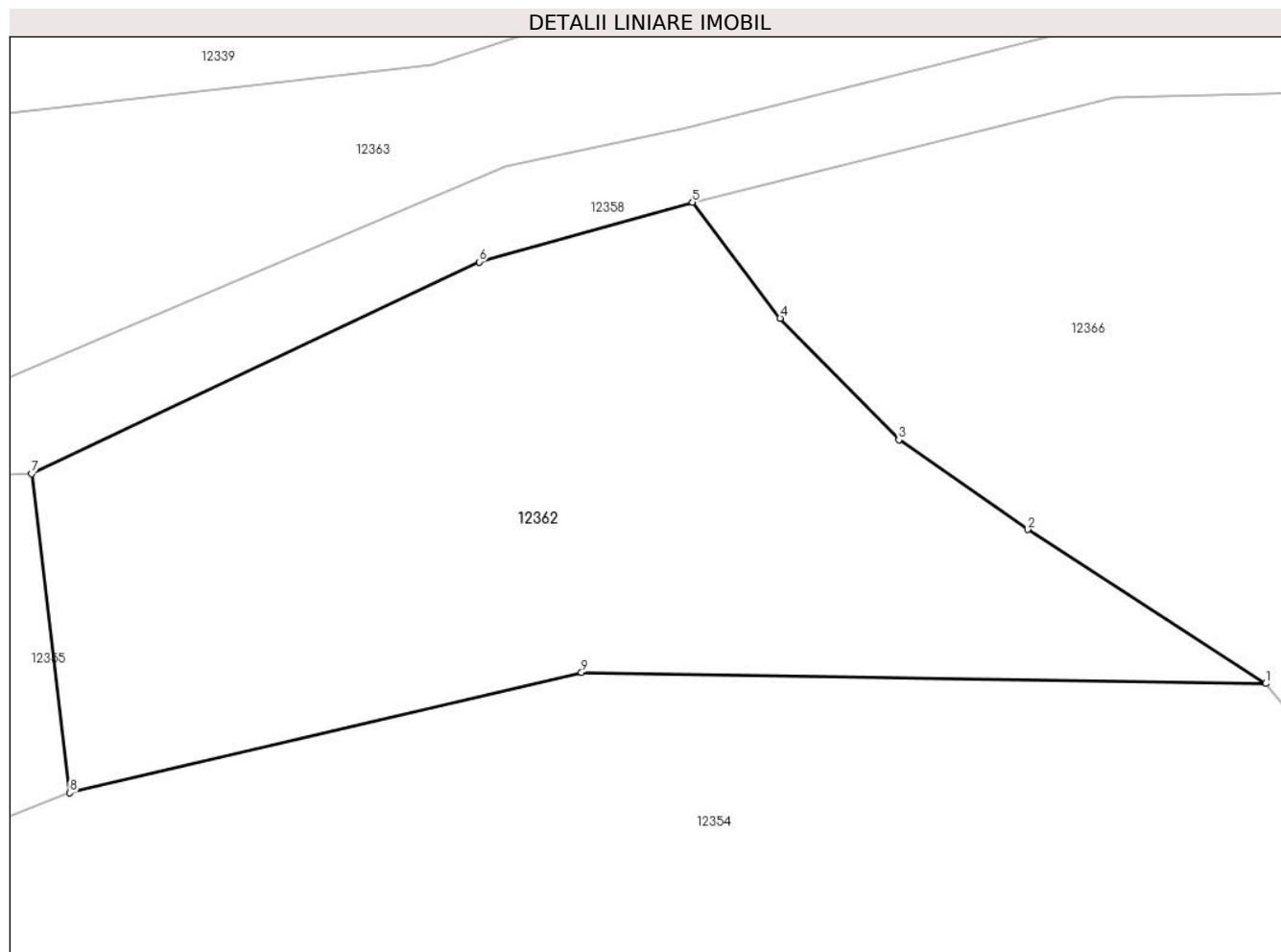
Inscrieri privind dezmembramintele dreptului de proprietate, drepturi reale de garanție și sarcini	Referințe
NU SUNT	

Anexa Nr. 1 La Partea I

Teren

Nr cadastral	Suprafața (mp)*	Observații / Referințe
33258	Din acte: 10.804 Masurata: 1.278	

* Suprafața este determinată în planul de proiecție Stereo 70.



Date referitoare la teren

Crt	Categorie folosință	Intravilan	Suprafața (mp)	Tarla	Parcelă	Nr. topo	Observații / Referințe
1	pasune	NU	1.278	-	-	PARTE DIN 3093	Pășune în Fața Priporului și Dealul Părului, RESTUL DE SUPRAFATA SE REGASESTE LA ID 12366

Lungime Segmente

1) Valorile lungimilor segmentelor sunt obținute din proiecție în plan.

Punct început	X / Y	Punct sfârșit	X / Y	Lungime segment (** (m)
1	281.118,149 430.050,605	2	281.104,234 430.059,617	16.578
2	281.104,234 430.059,617	3	281.096,699 430.064,856	9.177
3	281.096,699 430.064,856	4	281.089,764 430.071,96	9.928
4	281.089,764 430.071,96	5	281.084,641 430.078,736	8.495

Punct început	X / Y	Punct sfârșit	X / Y	Lungime segment (** (m)
5	281.084,641 430.078,736	6	281.072,185 430.075,245	12.936
6	281.072,185 430.075,245	7	281.046,011 430.062,879	28.948
7	281.046,011 430.062,879	8	281.048,249 430.044,222	18.791
8	281.048,249 430.044,222	9	281.078,153 430.051,271	30.724
9	281.078,153 430.051,271	1	281.118,149 430.050,605	40.002

** Lungimile segmentelor sunt determinate în planul de proiecție Stereo 70 și sunt rotunjite la 1 milimetru.

*** Distanța dintre puncte este formată din segmente cumulate ce sunt mai mici decât valoarea 1 milimetru.

**DATE DESPRE IMOBILUL NR. 12363**

Oficiul de Cadastru și Publicitate Imobiliară CARAS-SEVERIN
Biroul de Cadastru și Publicitate Imobiliară Caransebes

A. Partea I. Descrierea imobilului

TEREN Extravilan

Nr. CF vechi:43-Petroșnița
Nr. topografic:3090

Adresa: Jud. Caraș-Severin

Nr. Crt	Nr cadastral Nr. topografic	Suprafața* (mp)	Observații / Referințe
A1	33258	Din acte: 1.407 Masurata: 1.311	Sector cadastral:11 Teren neimprejmut;

B. Partea II. Proprietari și acte

Inscrieri privitoare la dreptul de proprietate și alte drepturi reale		Referințe
1794 / 02/09/1933		
Certificat De Mostenitor nr. 752, din 01/01/1924 emis de Judecatoria mixta Caransebes;		
B1	Intabulare, drept de PROPRIETATE, mostenire, dobandit prin Succesiune, cota actuala 64/768, cota initiala 64/768 1) HAMAT FLOAREA , nascuta Bacila	A1
B2	Intabulare, drept de PROPRIETATE, mostenire, dobandit prin Succesiune, cota actuala 64/768, cota initiala 64/768 1) GURGU ELISABETA , nascuta Bacila	A1
981 / 20/06/1991		
Certificat De Mostenitor nr. 219, din 20/06/1991 emis de Notariatul Caransebes;		
B3	Intabulare, drept de PROPRIETATE, mostenire, dobandit prin Succesiune, cota actuala 16/768, cota initiala 16/768 1) DRAGU VICTORIA , nascuta Bacila, fiica	A1
B4	Intabulare, drept de PROPRIETATE, mostenire, dobandit prin Succesiune, cota actuala 16/768, cota initiala 16/768 1) PANTEA VIORICA-MARIA , nascuta Bacila	A1
B5	Intabulare, drept de PROPRIETATE, mostenire, dobandit prin Succesiune, cota actuala 16/768, cota initiala 16/768 1) APADEAN IOAN , nepot de fiica	A1
B6	Intabulare, drept de PROPRIETATE, mostenire, dobandit prin Succesiune, cota actuala 3/768, cota initiala 3/768 1) BACILA MAGDALENA , nascuta Mita, nora	A1
B7	Intabulare, drept de PROPRIETATE, mostenire, dobandit prin Succesiune, cota actuala 13/768, cota initiala 13/768 1) BACILA EUGEN , nepot de fiu	A1
802 / 01/03/1996		
Certificat De Mostenitor nr. 31, din 01/03/1996 emis de notar public Maria Lapadat;		
B8	Intabulare, drept de PROPRIETATE, mostenire si partaj, dobandit prin Succesiune, cota actuala 576/768, cota initiala 576/768 1) LINU SOLOMIA	A1

C. Partea III. SARCINI .

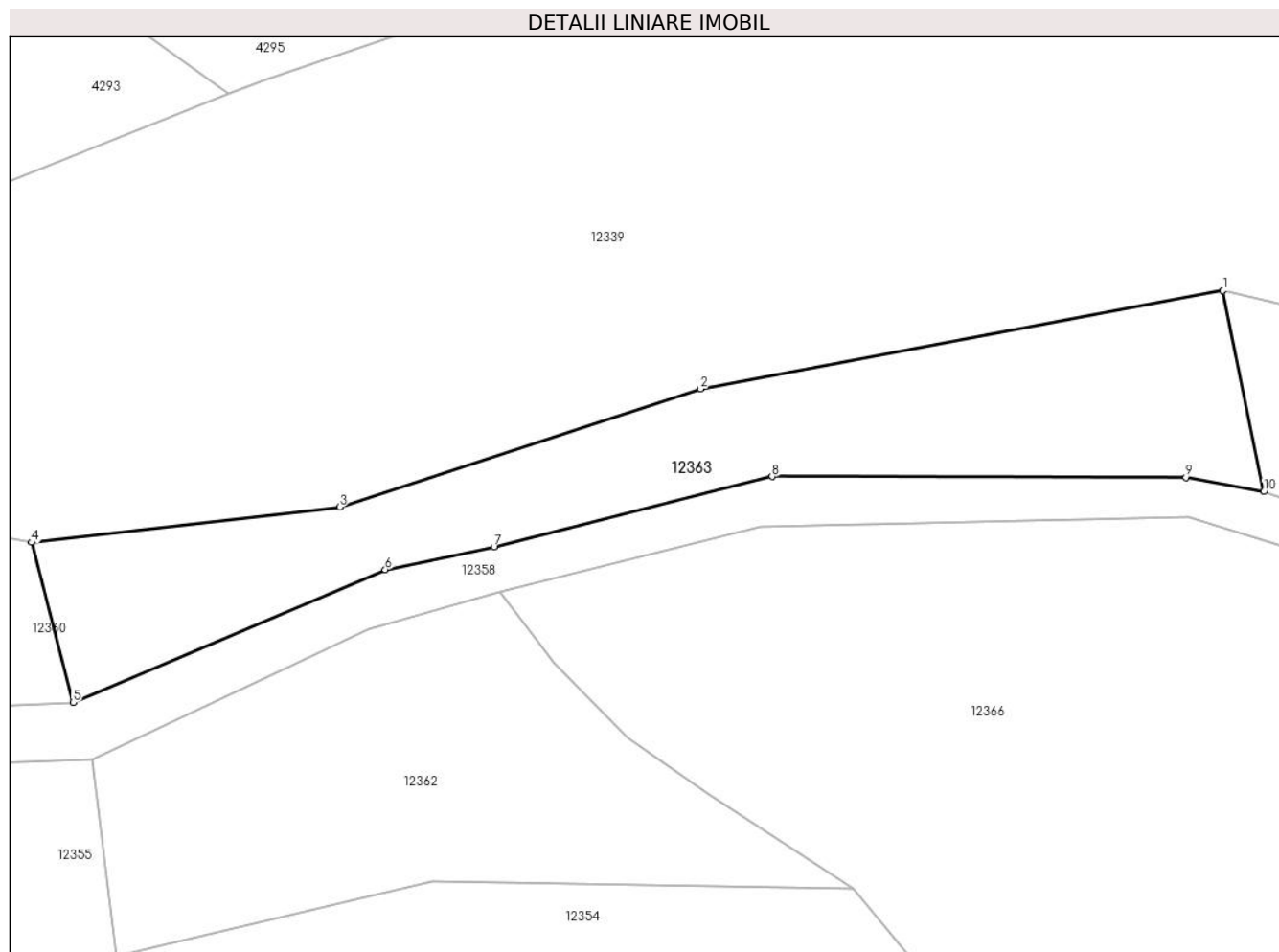
Inscrieri privind dezmembramintele dreptului de proprietate, drepturi reale de garanție și sarcini	Referințe
NU SUNT	

Anexa Nr. 1 La Partea I

Teren

Nr cadastral	Suprafața (mp)*	Observații / Referințe
33258	Din acte: 1.407 Masurata: 1.311	

* Suprafața este determinată în planul de proiecție Stereo 70.



Date referitoare la teren

Crt	Categorie folosință	Intra vilan	Suprafața (mp)	Tarla	Parcelă	Nr. topo	Observații / Referințe
1	pasune	NU	1.311	-	-	3090	Pășune în Poiana Priporului și Dealul Părului

Lungime Segmente

1) Valorile lungimilor segmentelor sunt obținute din proiecție în plan.

Punct început	X / Y	Punct sfârșit	X / Y	Lungime segment (** (m)
1	281.153,145 430.107,298	2	281.103,608 430.097,98	50.406
2	281.103,608 430.097,98	3	281.069,432 430.086,803	35.957
3	281.069,432 430.086,803	4	281.040,218 430.083,431	29.408
4	281.040,218 430.083,431	5	281.044,143 430.068,255	15.675
5	281.044,143 430.068,255	6	281.073,734 430.080,854	32.161

Punct început	X / Y	Punct sfârșit	X / Y	Lungime segment (** (m)
6	281.073,734 430.080,854	7	281.084,051 430.082,992	10.536
7	281.084,051 430.082,992	8	281.110,418 430.089,668	27.199
8	281.110,418 430.089,668	9	281.149,614 430.089,585	39.196
9	281.149,614 430.089,585	10	281.157,015 430.088,235	7.523
10	281.157,015 430.088,235	1	281.153,145 430.107,298	19.452

** Lungimile segmentelor sunt determinate în planul de proiecție Stereo 70 și sunt rotunjite la 1 milimetru.

*** Distanța dintre puncte este formată din segmente cumulate ce sunt mai mici decât valoarea 1 milimetru.

**DATE DESPRE IMOBILUL NR. 12364**

Oficiul de Cadastru și Publicitate Imobiliară CARAS-SEVERIN
Biroul de Cadastru și Publicitate Imobiliară Caransebes

A. Partea I. Descrierea imobilului

TEREN Extravilan

Nr. CF vechi:918-Petroșnița
Nr. topografic:3089

Adresa: Jud. Caraș-Severin

Nr. Crt	Nr cadastral Nr. topografic	Suprafața* (mp)	Observații / Referințe
A1		Din acte: 1.863 Masurata: 1.571	Sector cadastral:11 Teren neimprejmuit;

B. Partea II. Proprietari și acte

Inscrieri privitoare la dreptul de proprietate și alte drepturi reale	Referințe
208 / 06/02/1940	
Act Notarial nr. 0, din 26/12/1933 emis de -;	
B1	A1
Intabulare, drept de PROPRIETATE, dobandit prin Conventie, cota actuala 1/1	
1) BACILA BENONIE , fiul lui Gherga, dom. în Petroșnița	

C. Partea III. SARCINI .

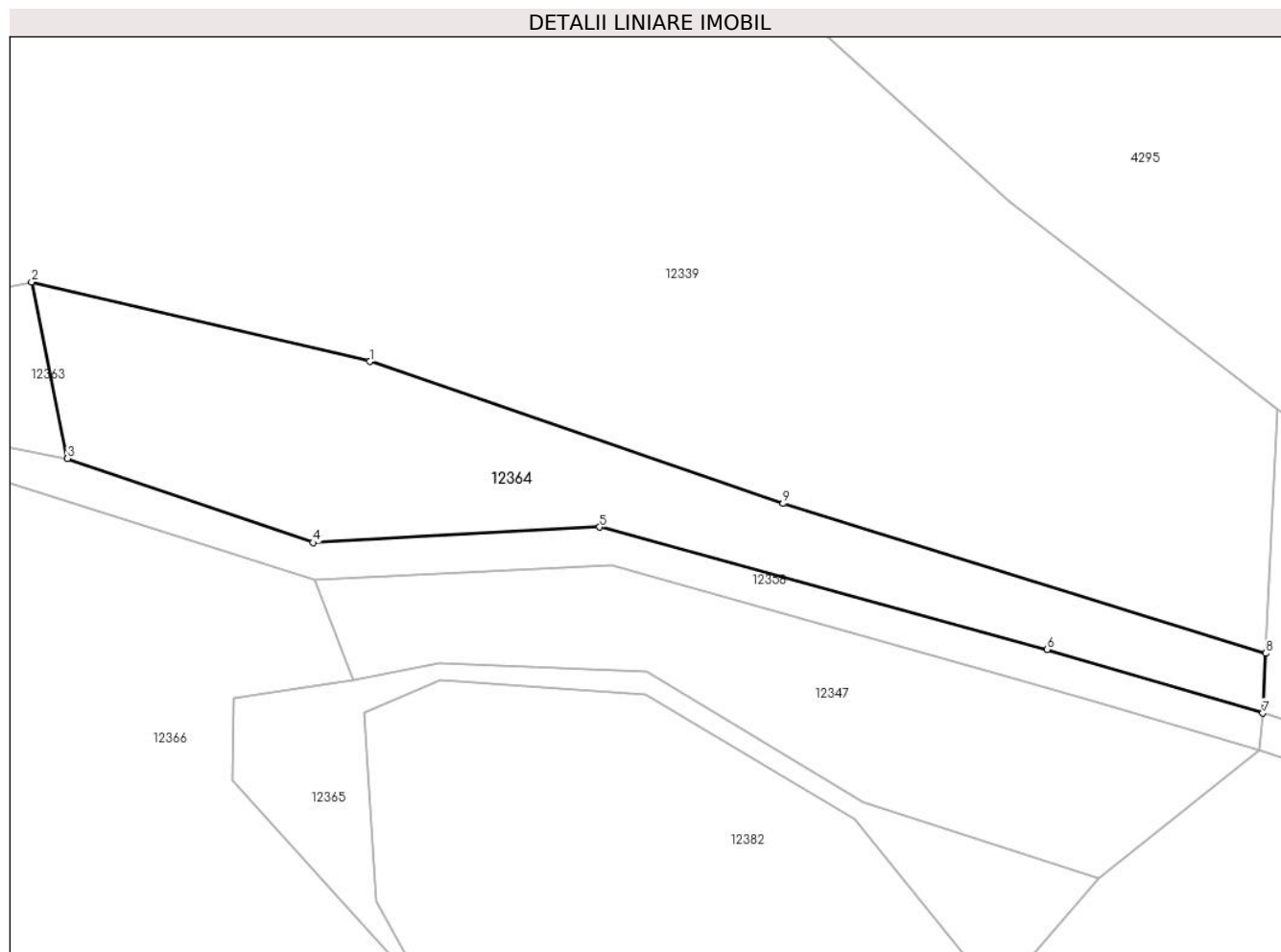
Inscrieri privind dezmembramentele dreptului de proprietate, drepturi reale de garanție și sarcini	Referințe
NU SUNT	

Anexa Nr. 1 La Partea I

Teren

Nr cadastral	Suprafața (mp)*	Observații / Referințe
	Din acte: 1.863 Masurata: 1.571	

* Suprafața este determinată în planul de proiecție Stereo 70.



Date referitoare la teren

Crt	Categorie folosință	Intra vilan	Suprafața (mp)	Tarla	Parcelă	Nr. topo	Observații / Referințe
1	pașune	NU	1.571	-	-	3089	Pășune în Fața Priporului

Lungime Segmente

1) Valorile lungimilor segmentelor sunt obținute din proiecție în plan.

Punct început	X / Y	Punct sfârșit	X / Y	Lungime segment (** (m)
1	281.189,655 430.098,7	2	281.153,145 430.107,298	37.509
2	281.153,145 430.107,298	3	281.157,015 430.088,235	19.452
3	281.157,015 430.088,235	4	281.183,513 430.079,156	28.01
4	281.183,513 430.079,156	5	281.214,454 430.080,847	30.987
5	281.214,454 430.080,847	6	281.262,749 430.067,633	50.07

Punct început	X / Y	Punct sfârșit	X / Y	Lungime segment (** (m)
6	281.262,749 430.067,633	7	281.286,011 430.060,748	24.26
7	281.286,011 430.060,748	8	281.286,335 430.067,213	6.473
8	281.286,335 430.067,213	9	281.234,244 430.083,382	54.543
9	281.234,244 430.083,382	1	281.189,655 430.098,7	47.147

** Lungimile segmentelor sunt determinate în planul de proiecție Stereo 70 și sunt rotunjite la 1 milimetru.

*** Distanța dintre puncte este formată din segmente cumulate ce sunt mai mici decât valoarea 1 milimetru.

**DATE DESPRE IMOBILUL NR. 12365**

Oficiul de Cadastru și Publicitate Imobiliară CARAS-SEVERIN
Biroul de Cadastru și Publicitate Imobiliară Caransebes

A. Partea I. Descrierea imobilului

TEREN Extravilan

Nr. CF vechi:576-Petroșnița
Nr. topografic:3083

Adresa: Jud. Caraș-Severin

Nr. Crt	Nr cadastral Nr. topografic	Suprafața* (mp)	Observații / Referințe
A1		633	Sector cadastral:11 Teren neimprejmuit;

B. Partea II. Proprietari și acte

Inscrieri privitoare la dreptul de proprietate și alte drepturi reale		Referințe
1 / 01/01/1900		
Act nr. -, din 01/01/1900 emis de -;		
B1	Intabulare, drept de PROPRIETATE, in baza CF vechi, dobandit prin Conventie, cota actuala 1/1, cota initiala 1/1 1) REGIMENTUL 13 ROMANO BANATEAN, CIF:999999999999	A1

C. Partea III. SARCINI .

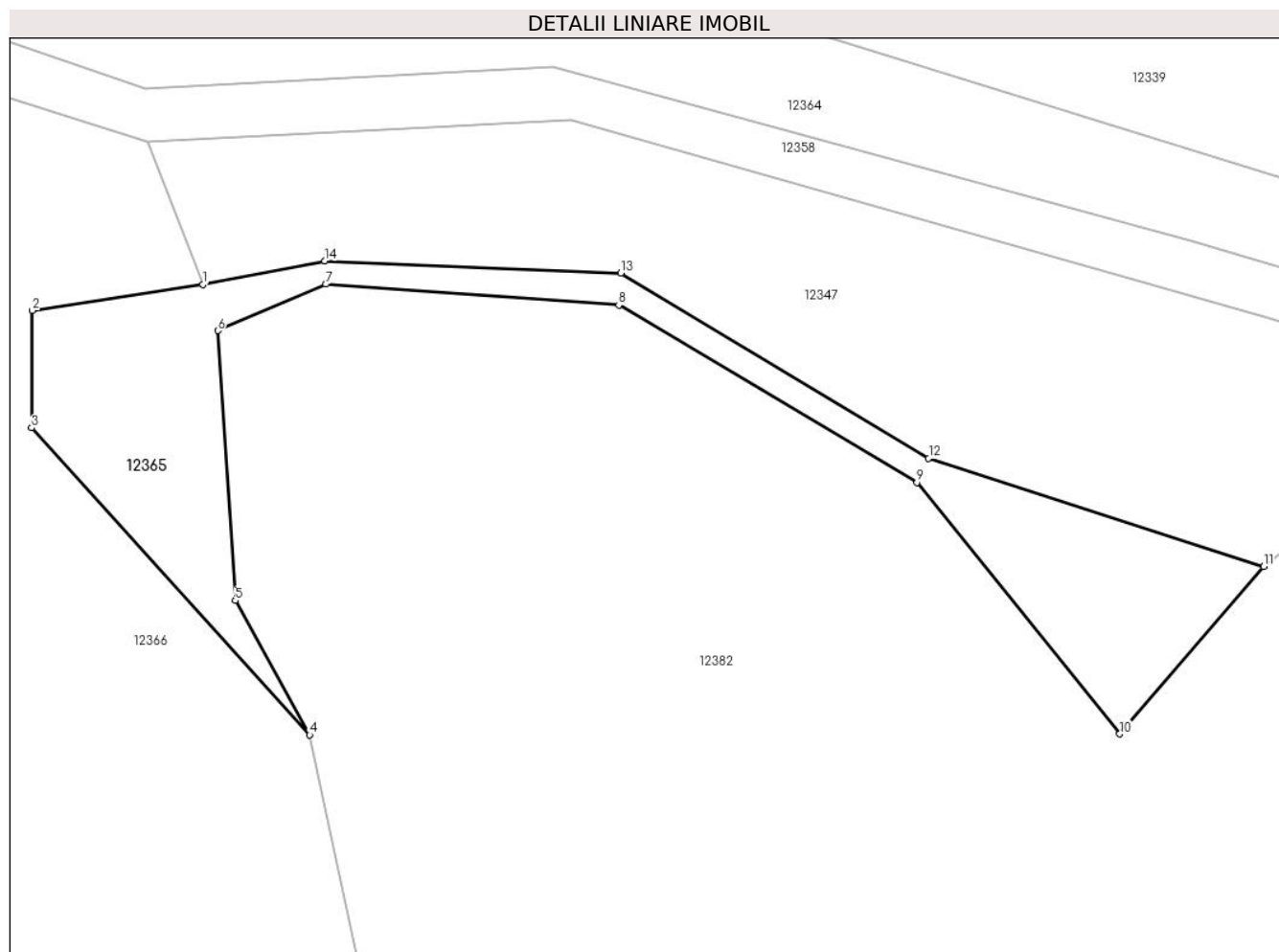
Inscrieri privind dezmembramintele dreptului de proprietate, drepturi reale de garanție și sarcini	Referințe
NU SUNT	

Anexa Nr. 1 La Partea I

Teren

Nr cadastral	Suprafața (mp)*	Observații / Referințe
	633	

* Suprafața este determinată în planul de proiecție Stereo 70.



Date referitoare la teren

Crt	Categorie folosință	Intra vilan	Suprafața (mp)	Tarla	Parcelă	Nr. topo	Observații / Referințe
1	padure	NU	633	-	-	3083	Pădure în Fața Priporului și Dealul Părului

Lungime Segmente

1) Valorile lungimilor segmentelor sunt obținute din proiecție în plan.

Punct început	X / Y	Punct sfârșit	X / Y	Lungime segment (** (m)
1	281.187,854 430.064,334	2	281.174,943 430.062,365	13.06
2	281.174,943 430.062,365	3	281.174,887 430.053,487	8.878
3	281.174,887 430.053,487	4	281.195,968 430.030,217	31.399
4	281.195,968 430.030,217	5	281.190,321 430.040,399	11.643
5	281.190,321 430.040,399	6	281.188,997 430.060,841	20.485

Punct început	X / Y	Punct sfârșit	X / Y	Lungime segment (** (m)
6	281.188,997 430.060,841	7	281.197,186 430.064,361	8.913
7	281.197,186 430.064,361	8	281.219,397 430.062,778	22.267
8	281.219,397 430.062,778	9	281.241,999 430.049,344	26.293
9	281.241,999 430.049,344	10	281.257,372 430.030,302	24.473
10	281.257,372 430.030,302	11	281.268,292 430.042,98	16.733
11	281.268,292 430.042,98	12	281.242,885 430.051,182	26.698
12	281.242,885 430.051,182	13	281.219,564 430.065,223	27.222
13	281.219,564 430.065,223	14	281.197,119 430.066,124	22.463
14	281.197,119 430.066,124	1	281.187,854 430.064,334	9.436

** Lungimile segmentelor sunt determinate în planul de proiecție Stereo 70 și sunt rotunjite la 1 milimetru.

*** Distanța dintre puncte este formată din segmente cumulate ce sunt mai mici decât valoarea 1 milimetru.

**DATE DESPRE IMOBILUL NR. 12366**

Oficiul de Cadastru și Publicitate Imobiliară CARAS-SEVERIN
Biroul de Cadastru și Publicitate Imobiliară Caransebes

A. Partea I. Descrierea imobilului

Nr. CF vechi: 43, 918, 576, 813, 803, 864,
798- Petroșița

Nr. topografic: PARTE DIN 3088, 3093,
3084/1, 3084/2, 3084/3, 3084/4, 3084/5 ȘI
3084/6

TEREN Extravilan

Adresa: Jud. Caraș-Severin

Nr. Crt	Nr. cadastral Nr. topografic	Suprafața* (mp)	Observații / Referințe
A1		20.853	Sector cadastral: 11 Teren neimprejmuit;

B. Partea II. Proprietari și acte

Inscrieri privitoare la dreptul de proprietate și alte drepturi reale		Referințe
/		
Act Normativ nr. 7, din 13/03/1996 emis de PARLAMENTUL ROMÂNIEI;		
B1	Intabulare, drept de PROPRIETATE, dobandit prin Lege, cota actuala 1/1 1) NEIDENTIFICAT NEIDENTIFICAT	A1
B2	SE NOTEAZĂ POSESIA FAPTICĂ ÎN FAVOAREA LUI 1) BĂCILĂ SEBASTIAN-FLORIAN	A1

C. Partea III. SARCINI .

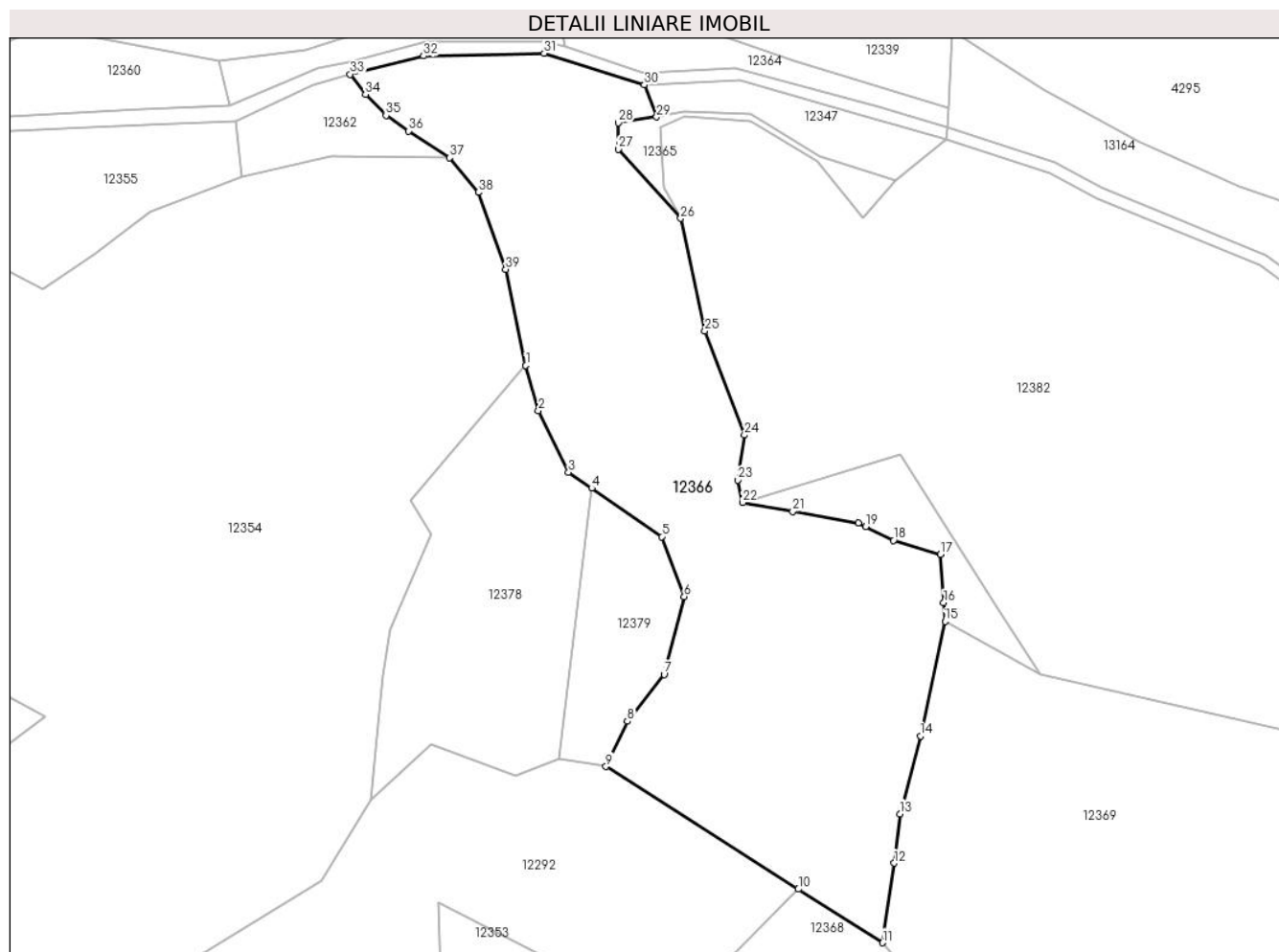
Inscrieri privind dezmembramintele dreptului de proprietate, drepturi reale de garanție și sarcini	Referințe
NU SUNT	

Anexa Nr. 1 La Partea I

Teren

Nr cadastral	Suprafața (mp)*	Observații / Referințe
	20.853	

* Suprafața este determinată în planul de proiecție Stereo 70.



Date referitoare la teren

Crt	Categorie folosință	Intravilan	Suprafața (mp)	Tarla	Parcelă	Nr. topo	Observații / Referințe
1	pasune	NU	20.853	-	-	PARTE DIN 3088, 3093, 3083, 3084/1, 3084/2, 3084/3, 3084/4, 3084/5 ȘI 3084/6	Pășune în Fata Priporului și Dealul Părului

Lungime Segmente

1) Valorile lungimilor segmentelor sunt obținute din proiecție în plan.

Punct început	X / Y	Punct sfârșit	X / Y	Lungime segment (** (m)
1	281.143,784 429.980,671	2	281.147,998 429.965,435	15.808
3	281.158,188 429.944,678	4	281.165,96 429.939,325	9.437

Punct început	X / Y	Punct sfârșit	X / Y	Lungime segment (** (m)
2	281.147,998 429.965,435	3	281.158,188 429.944,678	23.123
4	281.165,96 429.939,325	5	281.189,623 429.923,026	28.733

Punct început	X / Y	Punct sfârșit	X / Y	Lungime segment (** (m))
5	281.189,623 429.923,026	6	281.197,156 429.902,842	21.544
7	281.190,364 429.876,636	8	281.178,017 429.860,85	20.041
9	281.170,787 429.845,613	10	281.235,624 429.804,343	76.857
11	281.263,99 429.786,287	12	281.267,847 429.813,12	27.109
13	281.269,845 429.829,675	14	281.276,729 429.855,924	27.137
15	281.285,045 429.894,508	16	281.284,615 429.900,799	6.306
17	281.283,505 429.917,051	18	281.267,688 429.921,729	16.494
19	281.258,237 429.926,359	20	281.255,781 429.927,562	2.735
21	281.233,712 429.931,513	22	281.216,883 429.934,526	17.097
23	281.215,247 429.942,121	24	281.217,461 429.957,24	15.28
25	281.204,117 429.992,334	26	281.195,968 430.030,217	38.75
27	281.174,887 430.053,487	28	281.174,943 430.062,365	8.878
29	281.187,854 430.064,334	30	281.183,704 430.075,179	11.612
31	281.149,899 430.085,814	32	281.109,326 430.084,878	40.584
33	281.084,641 430.078,736	34	281.089,764 430.071,96	8.495
35	281.096,699 430.064,856	36	281.104,234 430.059,617	9.177
37	281.118,149 430.050,605	38	281.127,799 430.038,979	15.109
39	281.137,018 430.013,05	1	281.143,784 429.980,671	33.078

Punct început	X / Y	Punct sfârșit	X / Y	Lungime segment (** (m))
6	281.197,156 429.902,842	7	281.190,364 429.876,636	27.072
8	281.178,017 429.860,85	9	281.170,787 429.845,613	16.865
10	281.235,624 429.804,343	11	281.263,99 429.786,287	33.625
12	281.267,847 429.813,12	13	281.269,845 429.829,675	16.675
14	281.276,729 429.855,924	15	281.285,045 429.894,508	39.47
16	281.284,615 429.900,799	17	281.283,505 429.917,051	16.29
18	281.267,688 429.921,729	19	281.258,237 429.926,359	10.524
20	281.255,781 429.927,562	21	281.233,712 429.931,513	22.42
22	281.216,883 429.934,526	23	281.215,247 429.942,121	7.769
24	281.217,461 429.957,24	25	281.204,117 429.992,334	37.545
26	281.195,968 430.030,217	27	281.174,887 430.053,487	31.399
28	281.174,943 430.062,365	29	281.187,854 430.064,334	13.06
30	281.183,704 430.075,179	31	281.149,899 430.085,814	35.438
32	281.109,326 430.084,878	33	281.084,641 430.078,736	25.438
34	281.089,764 430.071,96	35	281.096,699 430.064,856	9.928
36	281.104,234 430.059,617	37	281.118,149 430.050,605	16.578
38	281.127,799 430.038,979	39	281.137,018 430.013,05	27.519

** Lungimile segmentelor sunt determinate în planul de proiecție Stereo 70 și sunt rotunjite la 1 milimetru.

*** Distanța dintre puncte este formată din segmente cumulate ce sunt mai mici decât valoarea 1 milimetru.

**DATE DESPRE IMOBILUL NR. 12368**

Oficiul de Cadastru și Publicitate Imobiliară CARAS-SEVERIN
Biroul de Cadastru și Publicitate Imobiliară Caransebes

A. Partea I. Descrierea imobilului

Nr. CF vechi: 576, 813, 803, 864, 798-
Petroșnița

Nr. topografic: PARTE DIN 3084/1, 3084/2,
3084/3, 3084/4, 3084/5, 3084/6

TEREN Extravilan

Adresa: Jud. Caraș-Severin

Nr. Crt	Nr cadastral Nr. topografic	Suprafața* (mp)	Observații / Referințe
A1		7.902	Sector cadastral: 11 Teren neimprejmuit;

B. Partea II. Proprietari și acte

Inscrieri privitoare la dreptul de proprietate și alte drepturi reale		Referințe
/		
Act Normativ nr. 7, din 13/03/1996 emis de PARLAMENTUL ROMÂNIEI;		
B1	Inscrierea posesiei, drept de PROPRIETATE, dobandit prin Lege, cota actuala 1/1 1) NEIDENTIFICAT NEIDENTIFICAT	A1
B2	SE NOTEAZĂ MENȚIUNEA DE PROPRIETAR NEIDENTIFICAT	A1

C. Partea III. SARCINI .

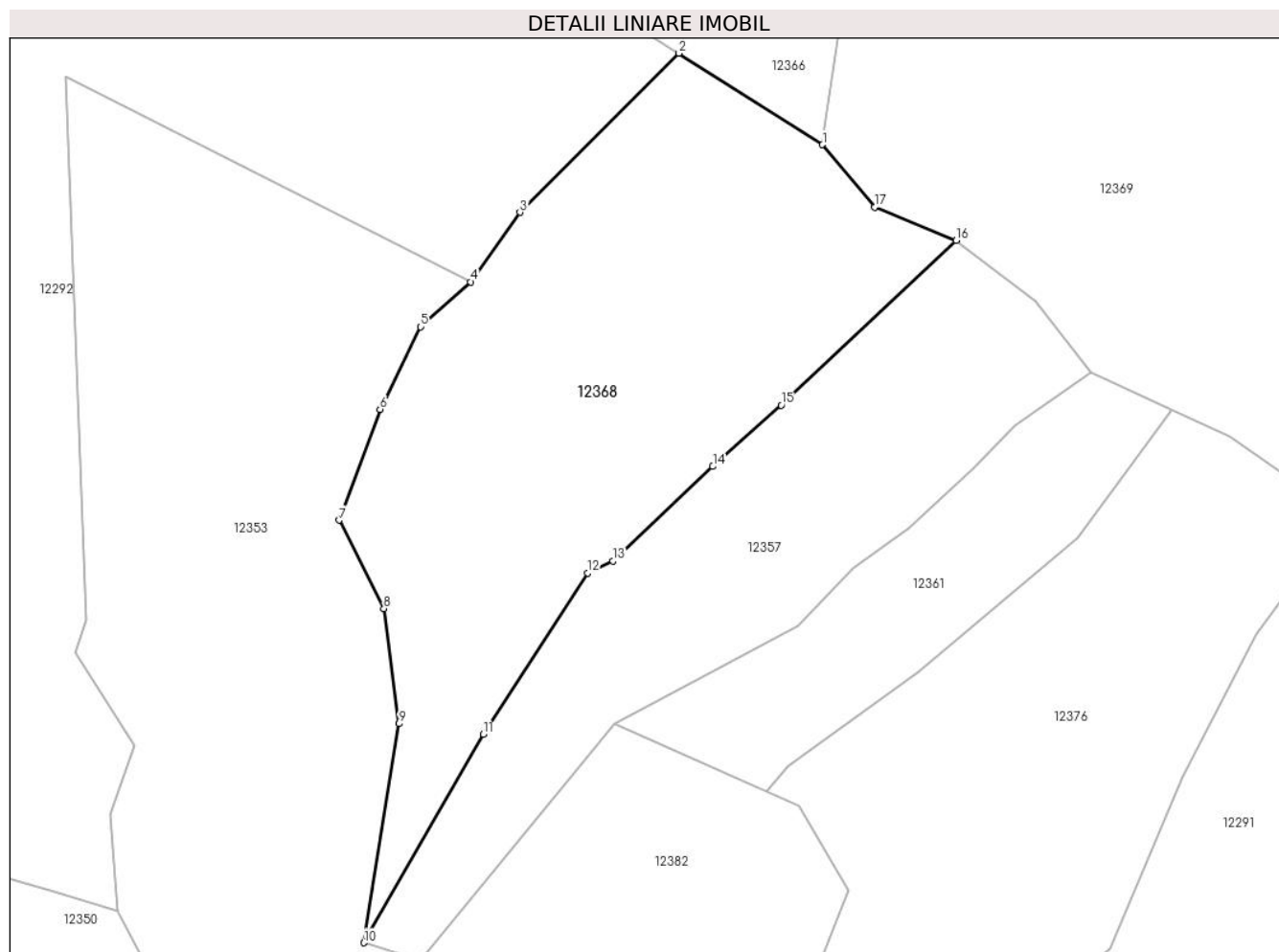
Inscrieri privind dezmembramintele dreptului de proprietate, drepturi reale de garanție și sarcini	Referințe
NU SUNT	

Anexa Nr. 1 La Partea I

Teren

Nr cadastral	Suprafața (mp)*	Observații / Referințe
	7.902	

* Suprafața este determinată în planul de proiecție Stereo 70.



Date referitoare la teren

Crt	Categorie folosință	Intravilan	Suprafața (mp)	Tarla	Parcelă	Nr. topo	Observații / Referințe
1	padure	NU	7.902	-	-	PARTE DIN 3084/1, 3084/2, 3084/3, 3084/4, 3084/5, 3084/6	Pădure în Fața Priporului și Dealul Părului

Lungime Segmente

1) Valorile lungimilor segmentelor sunt obținute din proiecție în plan.

Punct început	X / Y	Punct sfârșit	X / Y	Lungime segment (** (m)
1	281.263,99 429.786,287	2	281.235,624 429.804,343	33.625
2	281.235,624 429.804,343	3	281.204,154 429.772,899	44.487

Punct început	X / Y	Punct sfârşit	X / Y	Lungime segment (** (m)
3	281.204,154 429.772,899	4	281.194,457 429.759,163	16.814
4	281.194,457 429.759,163	5	281.184,579 429.750,273	13.289
5	281.184,579 429.750,273	6	281.176,499 429.734,0	18.169
6	281.176,499 429.734,0	7	281.168,424 429.712,1	23.341
7	281.168,424 429.712,1	8	281.177,269 429.694,626	19.585
8	281.177,269 429.694,626	9	281.180,243 429.671,874	22.946
9	281.180,243 429.671,874	10	281.173,301 429.628,616	43.811
10	281.173,301 429.628,616	11	281.196,964 429.669,786	47.486
11	281.196,964 429.669,786	12	281.217,618 429.701,621	37.948
12	281.217,618 429.701,621	13	281.222,54 429.704,027	5.479
13	281.222,54 429.704,027	14	281.242,291 429.722,719	27.194
14	281.242,291 429.722,719	15	281.255,808 429.734,799	18.128
15	281.255,808 429.734,799	16	281.290,425 429.767,391	47.546
16	281.290,425 429.767,391	17	281.274,283 429.773,963	17.429
17	281.274,283 429.773,963	1	281.263,99 429.786,287	16.057

** Lungimile segmentelor sunt determinate în planul de proiecţie Stereo 70 şi sunt rotunjite la 1 milimetru.

*** Distanţa dintre puncte este formată din segmente cumulate ce sunt mai mici decât valoarea 1 milimetru.

**DATE DESPRE IMOBILUL NR. 12369**

Oficiul de Cadastru și Publicitate Imobiliară CARAS-SEVERIN
Biroul de Cadastru și Publicitate Imobiliară Caransebes

A. Partea I. Descrierea imobilului

Nr. CF vechi:314, 576, 813, 803, 864, 798-
Petroșnița
Nr. topografic:3086, 3085, PARTE DIN
3084/1, 3084/2, 3084/3, 3084/4, 3084/5,
3084/6

TEREN Extravilan

Adresa: Jud. Caraș-Severin

Nr. Crt	Nr cadastral Nr. topografic	Suprafața* (mp)	Observații / Referințe
A1		17.661	Sector cadastral:11 Teren neimprejmuit;

B. Partea II. Proprietari și acte

Inscrieri privitoare la dreptul de proprietate și alte drepturi reale		Referințe
/		
Act Normativ nr. 7, din 13/03/1996 emis de PARLAMENTUL ROMÂNIEI (ADEVERINȚA NR. 2676/25.07.2024, EMISĂ DE PRIMĂRIA COMUNEI BUCOȘNIȚA);		
B1	Intabulare, drept de PROPRIETATE, dobândit prin Lege, cota actuala 1/1 1) NEIDENTIFICAT NEIDENTIFICAT	A1
B2	SE NOTEAZĂ POSESIA FAPTICĂ ÎN FAVOAREA LUI 1) IOVANOVICI IOSIF	A1

C. Partea III. SARCINI .

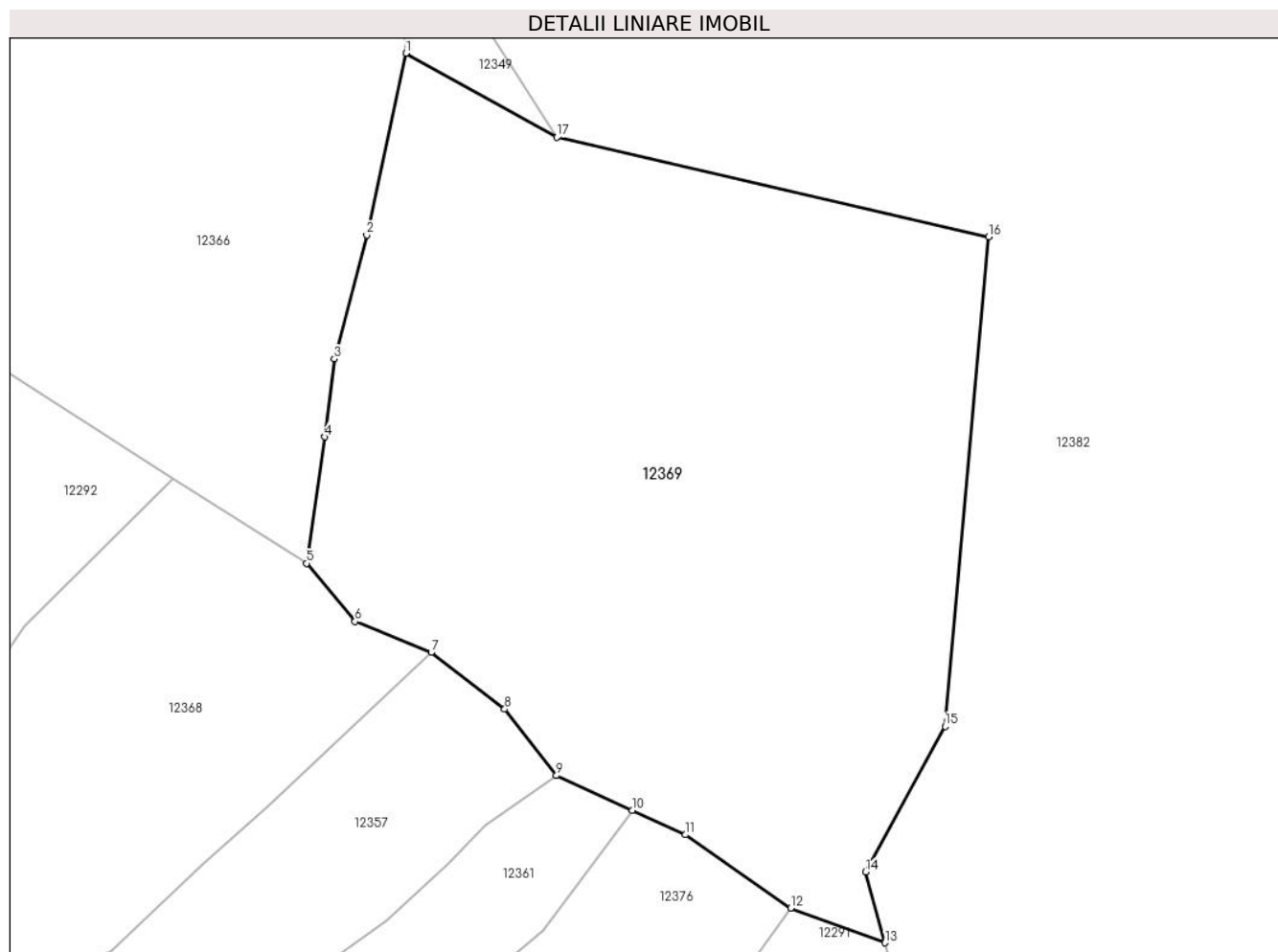
Inscrieri privind dezmembramintele dreptului de proprietate, drepturi reale de garanție și sarcini	Referințe
NU SUNT	

Anexa Nr. 1 La Partea I

Teren

Nr cadastral	Suprafața (mp)*	Observații / Referințe
	17.661	

* Suprafața este determinată în planul de proiecție Stereo 70.



Date referitoare la teren

Crt	Categorie folosință	Intravilan	Suprafața (mp)	Tarla	Parcelă	Nr. topo	Observații / Referințe
1	pașune	NU	17.661	-	-	3086, 3085, PARTE DIN 3084/1, 3084/2, 3084/3, 3084/4, 3084/5, 3084/6	Pășune în Fața Priporului și Dealul Părului

Lungime Segmente

1) Valorile lungimilor segmentelor sunt obținute din proiecție în plan.

Punct început	X / Y	Punct sfârșit	X / Y	Lungime segment (** (m)
1	281.285,045 429.894,508	2	281.276,729 429.855,924	39.47
2	281.276,729 429.855,924	3	281.269,845 429.829,675	27.137

Punct început	X / Y	Punct sfârşit	X / Y	Lungime segment (** (m)
3	281.269,845 429.829,675	4	281.267,847 429.813,12	16.675
4	281.267,847 429.813,12	5	281.263,99 429.786,287	27.109
5	281.263,99 429.786,287	6	281.274,283 429.773,963	16.057
6	281.274,283 429.773,963	7	281.290,425 429.767,391	17.429
7	281.290,425 429.767,391	8	281.306,03 429.755,329	19.723
8	281.306,03 429.755,329	9	281.317,007 429.741,245	17.856
9	281.317,007 429.741,245	10	281.333,079 429.733,882	17.678
10	281.333,079 429.733,882	11	281.344,412 429.728,691	12.465
11	281.344,412 429.728,691	12	281.366,743 429.713,148	27.208
12	281.366,743 429.713,148	13	281.386,764 429.705,779	21.334
13	281.386,764 429.705,779	14	281.382,637 429.720,79	15.568
14	281.382,637 429.720,79	15	281.399,527 429.751,721	35.242
15	281.399,527 429.751,721	16	281.408,782 429.855,582	104.273
16	281.408,782 429.855,582	17	281.317,093 429.876,657	94.08
17	281.317,093 429.876,657	1	281.285,045 429.894,508	36.684

** Lungimile segmentelor sunt determinate în planul de proiecţie Stereo 70 şi sunt rotunjite la 1 milimetru.

*** Distanţa dintre puncte este formată din segmente cumulate ce sunt mai mici decât valoarea 1 milimetru.

**DATE DESPRE IMOBILUL NR. 12371**

Oficiul de Cadastru și Publicitate Imobiliară CARAS-SEVERIN
Biroul de Cadastru și Publicitate Imobiliară Caransebes

A. Partea I. Descrierea imobilului

TEREN Extravilan

Nr. CF vechi: 970, 576- Petroșnița

Nr. topografic: 3113, 3112/2, 3112/1

Adresa: Jud. Caraș-Severin

Nr. Crt	Nr cadastral Nr. topografic	Suprafața* (mp)	Observații / Referințe
A1	31309	Din acte: 6.427 Masurata: 3.900	Sector cadastral: 11 Teren neimprejmut;

B. Partea II. Proprietari și acte

Inscrieri privitoare la dreptul de proprietate și alte drepturi reale		Referințe
3551 / 08/08/2002		
Act Notarial nr. 2922/2002, din 01/01/2002 emis de BNP Andronache Renee;		
B1	Intabulare, drept de PROPRIETATE întreținere, dobândit prin Convenție, cota actuală 1/1, cota inițială 1/1 1) GHERGA NICOLAE JURA , și soția 2) GHERGA ELISABETA , nasc. Damian <i>OBSERVATII: (provenita din conversia CF 970-Petroșnița) bun comun</i>	A1
B2	interdicție de instrainare și grevare în favoarea: Gherga Simion <i>OBSERVATII: (provenita din conversia CF 970-Petroșnița)</i>	A1
B3	interdicție de instrainare și grevare în favoarea: Gherga Maria <i>OBSERVATII: (provenita din conversia CF 970-Petroșnița)</i>	A1
B4	interdicție de instrainare și grevare în favoarea: Gherga Emiliană <i>OBSERVATII: (provenita din conversia CF 970-Petroșnița)</i>	A1

C. Partea III. SARCINI

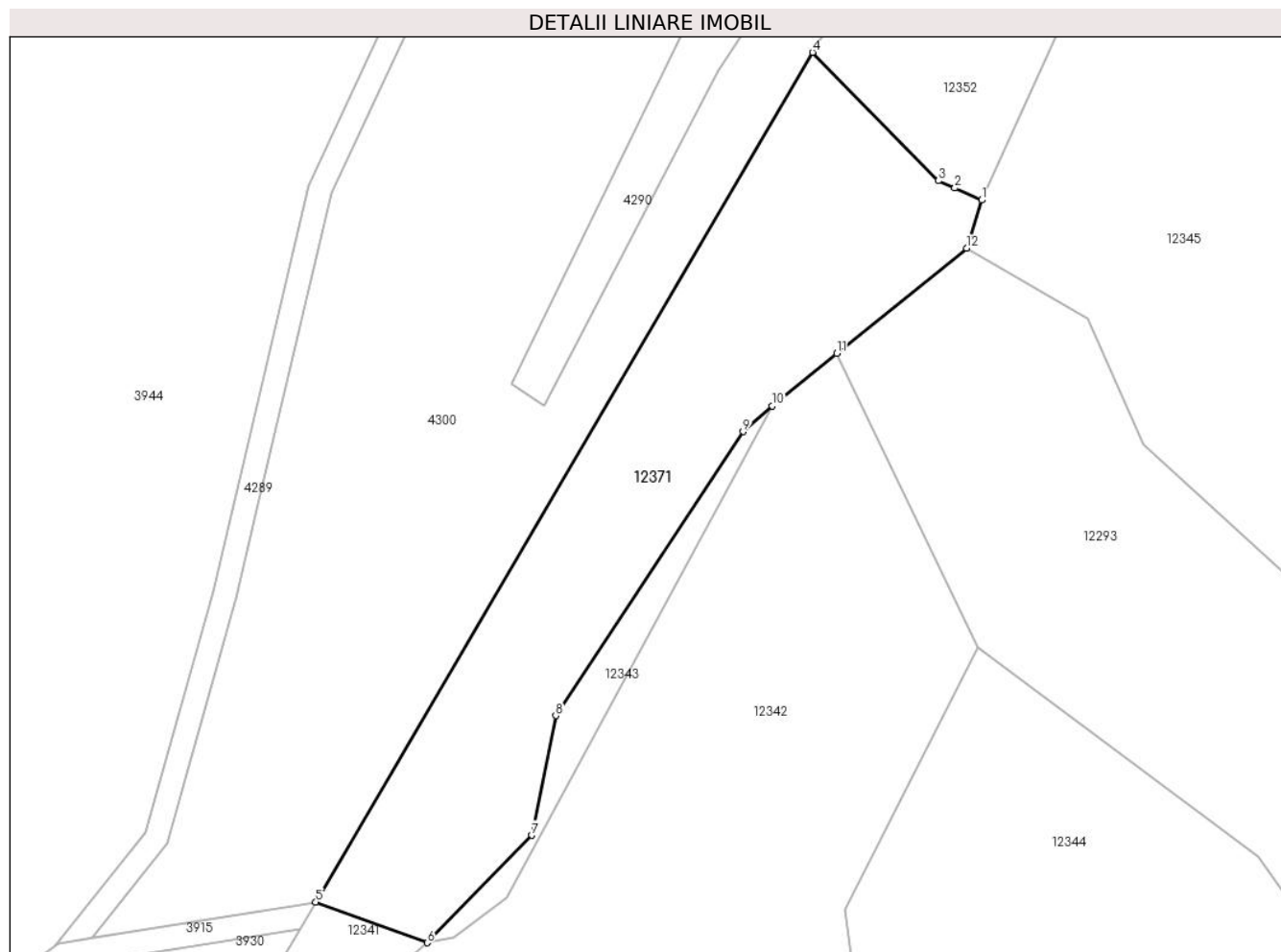
Inscrieri privind dezmembrările dreptului de proprietate, drepturi reale de garanție și sarcini		Referințe
3551 / 08/08/2002		
Act nr. 0, din 04/11/1111;		
C1	Intabulare, drept de UZUFRACT VIAGER și ÎNȚĂRIȚĂRI, cota actuală 1/1 1) GHERGA SIMION <i>OBSERVATII: (provenita din conversia CF 970-Petroșnița)</i>	A1
C2	Intabulare, drept de UZUFRACT VIAGER și ÎNȚĂRIȚĂRI, cota actuală 1/1 1) GHERGA MARIA <i>OBSERVATII: (provenita din conversia CF 970-Petroșnița)</i>	A1
C3	Intabulare, drept de UZUFRACT VIAGER și ÎNȚĂRIȚĂRI, cota actuală 1/1 1) GHERGA EMILIANA <i>OBSERVATII: (provenita din conversia CF 970-Petroșnița)</i>	A1

Anexa Nr. 1 La Partea I

Teren

Nr cadastral	Suprafața (mp)*	Observații / Referințe
31309	Din acte: 6.427 Masurata: 3.900	

* Suprafața este determinată în planul de proiecție Stereo 70.



Date referitoare la teren

Crt	Categorie folosință	Intra vilan	Suprafața (mp)	Tarla	Parcelă	Nr. topo	Observații / Referințe
1	pasune	NU	3.900	-	-	3113, 3112/2, 3112/1	Pășune în Fața Priporului și Dealul Părului, RESTUL DE SUPRAFATA SE REGASESTE IN UAT BUCHIN

Lungime Segmente

1) Valorile lungimilor segmentelor sunt obținute din proiecție în plan.

Punct început	X / Y	Punct sfârșit	X / Y	Lungime segment (** (m)
1	280.509,238 429.603,103	2	280.504,794 429.605,12	4.88
2	280.504,794 429.605,12	3	280.502,098 429.606,343	2.96
3	280.502,098 429.606,343	4	280.481,126 429.627,681	29.919
4	280.481,126 429.627,681	5	280.398,498 429.486,352	163.711

Punct început	X / Y	Punct sfârșit	X / Y	Lungime segment (** (m)
5	280.398,498 429.486,352	6	280.417,011 429.479,581	19.712
6	280.417,011 429.479,581	7	280.434,432 429.497,446	24.953
7	280.434,432 429.497,446	8	280.438,394 429.517,37	20.314
8	280.438,394 429.517,37	9	280.469,548 429.564,603	56.582
9	280.469,548 429.564,603	10	280.474,392 429.568,866	6.453
10	280.474,392 429.568,866	11	280.485,177 429.577,596	13.875
11	280.485,177 429.577,596	12	280.506,779 429.595,082	27.792
12	280.506,779 429.595,082	1	280.509,238 429.603,103	8.389

** Lungimile segmentelor sunt determinate în planul de proiecție Stereo 70 și sunt rotunjite la 1 milimetru.

*** Distanța dintre puncte este formată din segmente cumulate ce sunt mai mici decât valoarea 1 milimetru.

**DATE DESPRE IMOBILUL NR. 12374**

Oficiul de Cadastru și Publicitate Imobiliară CARAS-SEVERIN
Biroul de Cadastru și Publicitate Imobiliară Caransebes

A. Partea I. Descrierea imobilului

Nr. CF vechi: 576, 813, 868- Petroșnița
Nr. topografic: PARTE DIN 3117/1, 3117/2,
3117/3, 3115/1, 3115/2

TEREN Extravilan

Adresa: Jud. Caraș-Severin

Nr. Crt	Nr cadastral Nr. topografic	Suprafața* (mp)	Observații / Referințe
A1		15.504	Sector cadastral: 11 Teren neimprejmuit; 31675

B. Partea II. Proprietari și acte

Inscrieri privitoare la dreptul de proprietate și alte drepturi reale		Referințe
/		
Act Normativ nr. 7, din 13/03/1996 emis de PARLAMENTUL ROMÂNIEI;		
B1	Inscrierea posesiei, drept de PROPRIETATE, dobandit prin Lege, cota actuala 1/1 1) NEIDENTIFICAT NEIDENTIFICAT	A1
B2	SE NOTEAZĂ MENȚIUNEA DE PROPRIETAR NEIDENTIFICAT	A1

C. Partea III. SARCINI .

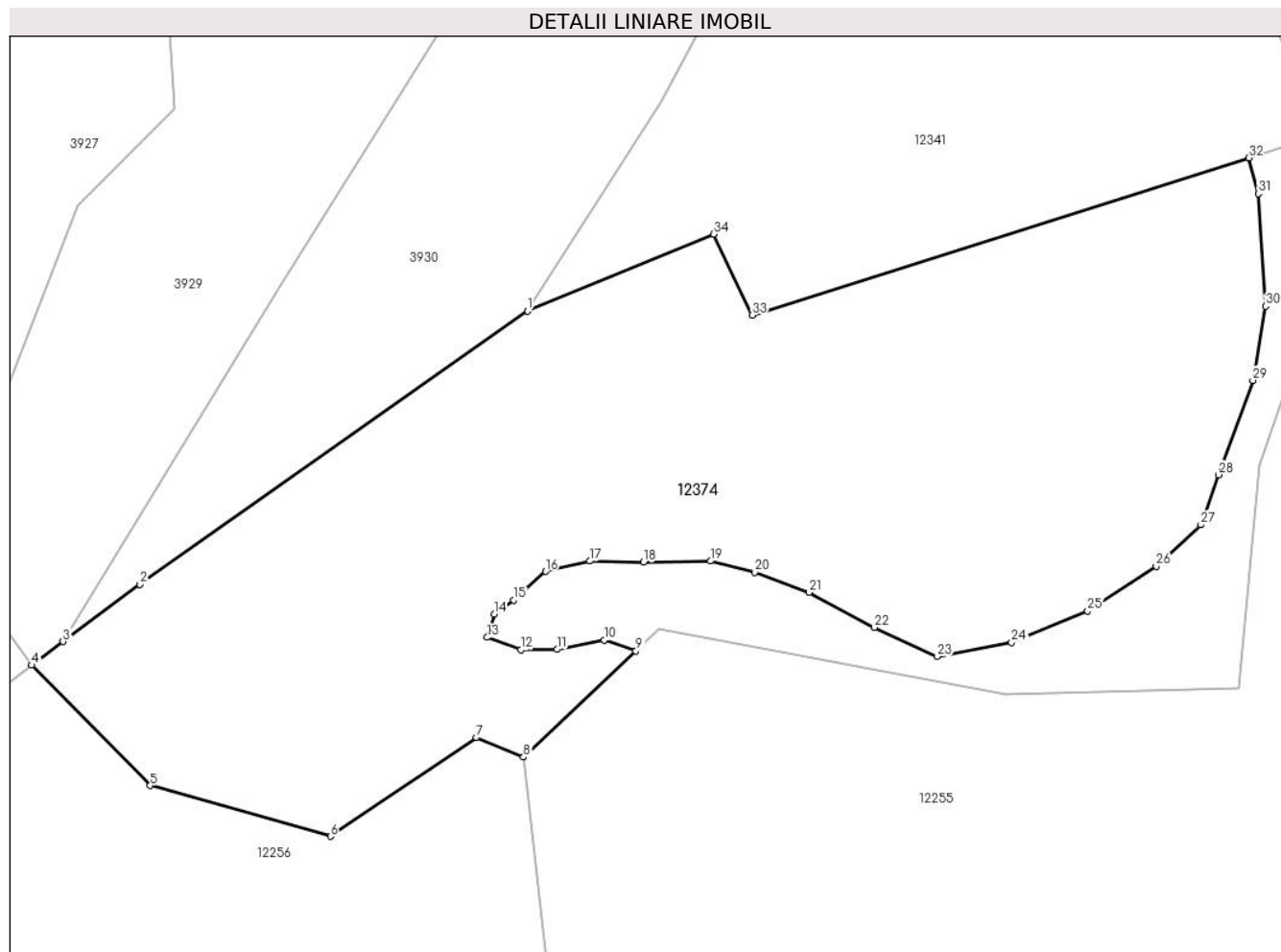
Inscrieri privind dezmembramintele dreptului de proprietate, drepturi reale de garanție și sarcini	Referințe
NU SUNT	

Anexa Nr. 1 La Partea I

Teren

Nr cadastral	Suprafața (mp)*	Observații / Referințe
	15.504	31675

* Suprafața este determinată în planul de proiecție Stereo 70.



Date referitoare la teren

Crt	Categorie folosință	Intravilan	Suprafața (mp)	Tarla	Parcelă	Nr. topo	Observații / Referințe
1	pasune	NU	15.504	-	-	PARTE DIN 3117/1, 3117/2, 3117/3, 3115/1, 3115/2	Pășune în Fața Priporului și Dealu Părului

Lungime Segmente

1) Valorile lungimilor segmentelor sunt obținute din proiecție în plan.

Punct început	X / Y	Punct sfârșit	X / Y	Lungime segment (** (m)
1	280.292,583 429.274,088	2	280.215,682 429.220,001	94.017
3	280.200,488 429.208,657	4	280.194,262 429.204,008	7.77
5	280.217,76 429.180,147	6	280.253,468 429.170,085	37.099

Punct început	X / Y	Punct sfârșit	X / Y	Lungime segment (** (m)
2	280.215,682 429.220,001	3	280.200,488 429.208,657	18.962
4	280.194,262 429.204,008	5	280.217,76 429.180,147	33.489
6	280.253,468 429.170,085	7	280.282,406 429.189,637	34.924

Punct început	X / Y	Punct sfârșit	X / Y	Lungime segment (** (m)
7	280.282,406 429.189,637	8	280.291,723 429.185,797	10.077
9	280.314,034 429.206,803	10	280.307,703 429.208,951	6.685
11	280.298,371 429.207,129	12	280.291,184 429.207,022	7.188
13	280.284,534 429.209,487	14	280.285,928 429.214,097	4.816
15	280.289,789 429.216,884	16	280.296,118 429.222,565	8.505
17	280.304,914 429.224,602	18	280.315,533 429.224,387	10.621
19	280.328,834 429.224,602	20	280.337,548 429.222,392	8.99
21	280.348,342 429.218,39	22	280.361,307 429.211,47	14.696
23	280.373,745 429.205,699	24	280.388,476 429.208,48	14.991
25	280.403,563 429.214,725	26	280.417,155 429.223,555	16.208
27	280.425,984 429.231,776	28	280.429,517 429.241,702	10.536
29	280.436,306 429.260,375	30	280.438,855 429.275,057	14.902
31	280.437,367 429.297,357	32	280.435,461 429.304,459	7.353
33	280.337,094 429.273,277	34	280.329,375 429.289,322	17.805

Punct început	X / Y	Punct sfârșit	X / Y	Lungime segment (** (m)
8	280.291,723 429.185,797	9	280.314,034 429.206,803	30.644
10	280.307,703 429.208,951	11	280.298,371 429.207,129	9.508
12	280.291,184 429.207,022	13	280.284,534 429.209,487	7.092
14	280.285,928 429.214,097	15	280.289,789 429.216,884	4.762
16	280.296,118 429.222,565	17	280.304,914 429.224,602	9.029
18	280.315,533 429.224,387	19	280.328,834 429.224,602	13.303
20	280.337,548 429.222,392	21	280.348,342 429.218,39	11.512
22	280.361,307 429.211,47	23	280.373,745 429.205,699	13.712
24	280.388,476 429.208,48	25	280.403,563 429.214,725	16.328
26	280.417,155 429.223,555	27	280.425,984 429.231,776	12.064
28	280.429,517 429.241,702	29	280.436,306 429.260,375	19.869
30	280.438,855 429.275,057	31	280.437,367 429.297,357	22.35
32	280.435,461 429.304,459	33	280.337,094 429.273,277	103.191
34	280.329,375 429.289,322	1	280.292,583 429.274,088	39.821

** Lungimile segmentelor sunt determinate în planul de proiecție Stereo 70 și sunt rotunjite la 1 milimetru.

*** Distanța dintre puncte este formată din segmente cumulate ce sunt mai mici decât valoarea 1 milimetru.

**DATE DESPRE IMOBILUL NR. 12375**

Oficiul de Cadastru și Publicitate Imobiliară CARAS-SEVERIN
Biroul de Cadastru și Publicitate Imobiliară Caransebes

A. Partea I. Descrierea imobilului

TEREN Extravilan

Nr. CF vechi:576- Petroșnița
Nr. topografic:3106/1

Adresa: Jud. Caraș-Severin

Nr. Crt	Nr cadastral Nr. topografic	Suprafața* (mp)	Observații / Referințe
A1		Din acte: 539 Masurata: 435	Sector cadastral:11 Teren neimprejmuit;

B. Partea II. Proprietari și acte

Inscrieri privitoare la dreptul de proprietate și alte drepturi reale	Referințe
1 / 01/01/1900	
Act nr. -, din 01/01/1900 emis de -;	
B1	A1
Intabulare, drept de PROPRIETATE, in baza CF vechi, dobandit prin Conventie, cota actuala 1/1, cota initiala 1/1 1) REGIMENTUL 13 ROMANO BANATEAN, CIF:999999999999	

C. Partea III. SARCINI .

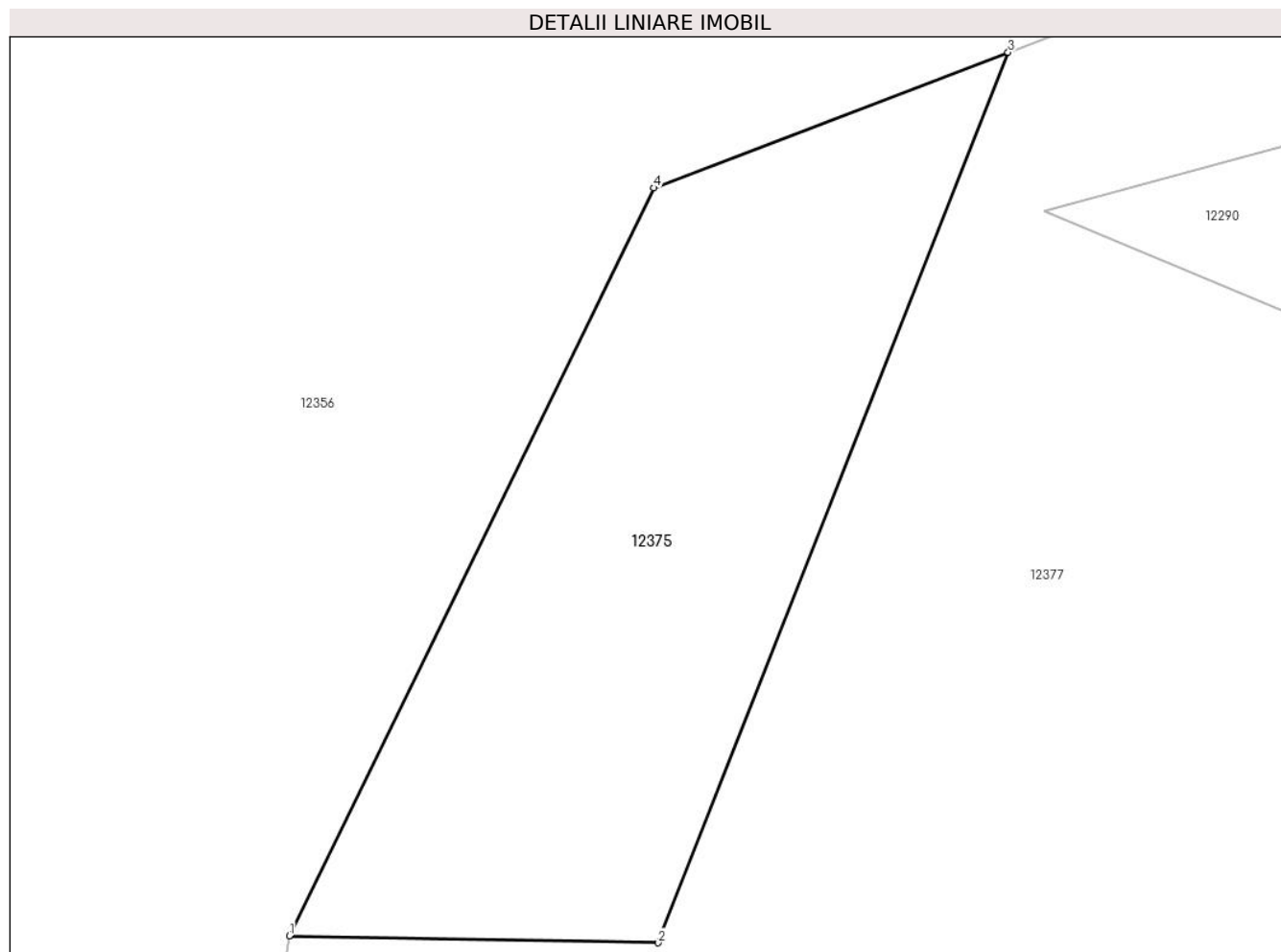
Inscrieri privind dezmembramintele dreptului de proprietate, drepturi reale de garanție și sarcini	Referințe
NU SUNT	

Anexa Nr. 1 La Partea I

Teren

Nr cadastral	Suprafața (mp)*	Observații / Referințe
	Din acte: 539 Masurata: 435	

* Suprafața este determinată în planul de proiecție Stereo 70.



Date referitoare la teren

Crt	Categorie folosință	Intra vilan	Suprafața (mp)	Tarla	Parcelă	Nr. topo	Observații / Referințe
1	pasune	NU	435	-	-	3106/1	Pășune în Fața Priporului și Dealu Părului

Lungime Segmente

1) Valorile lungimilor segmentelor sunt obținute din proiecție în plan.

Punct început	X / Y	Punct sfârșit	X / Y	Lungime segment (** (m)
1	280.660,367 429.651,421	2	280.675,088 429.651,141	14.724
2	280.675,088 429.651,141	3	280.689,038 429.686,654	38.155
3	280.689,038 429.686,654	4	280.674,901 429.681,248	15.135
4	280.674,901 429.681,248	1	280.660,367 429.651,421	33.18

**** Lungimile segmentelor sunt determinate în planul de proiecție Stereo 70 și sunt rotunjite la 1 milimetru.**

***** Distanța dintre puncte este formată din segmente cumulate ce sunt mai mici decât valoarea 1 milimetru.**

**DATE DESPRE IMOBILUL NR. 12376**

Oficiul de Cadastru și Publicitate Imobiliară CARAS-SEVERIN
Biroul de Cadastru și Publicitate Imobiliară Caransebes

A. Partea I. Descrierea imobilului

Nr. CF vechi: 576, 813, 803, 864, 798-
Petroșnița

Nr. topografic: PARTE DIN 3084/1, 3084/2,
3084/3, 3084/4, 3084/5, 3084/6

TEREN Extravilan

Adresa: Jud. Caraș-Severin

Nr. Crt	Nr cadastral Nr. topografic	Suprafața* (mp)	Observații / Referințe
A1		6.924	Sector cadastral: 11 Teren neimprejmit;

B. Partea II. Proprietari și acte

Inscrieri privitoare la dreptul de proprietate și alte drepturi reale		Referințe
/		
Act Administrativ nr. 1776, din 13/05/2024 emis de PRIMĂRIA COMUNEI BUCOȘNIȚA;		
B1	Inscrierea posesiei, drept de PROPRIETATE, dobandit prin Lege, cota actuala 1/1 1) NEIDENTIFICAT NEIDENTIFICAT	A1
Act Normativ nr. 7, din 13/03/1996 emis de PARLAMENTUL ROMÂNIEI;		
B2	SE NOTEAZĂ MENȚIUNEA DE PROPRIETAR NEIDENTIFICAT	A1

C. Partea III. SARCINI .

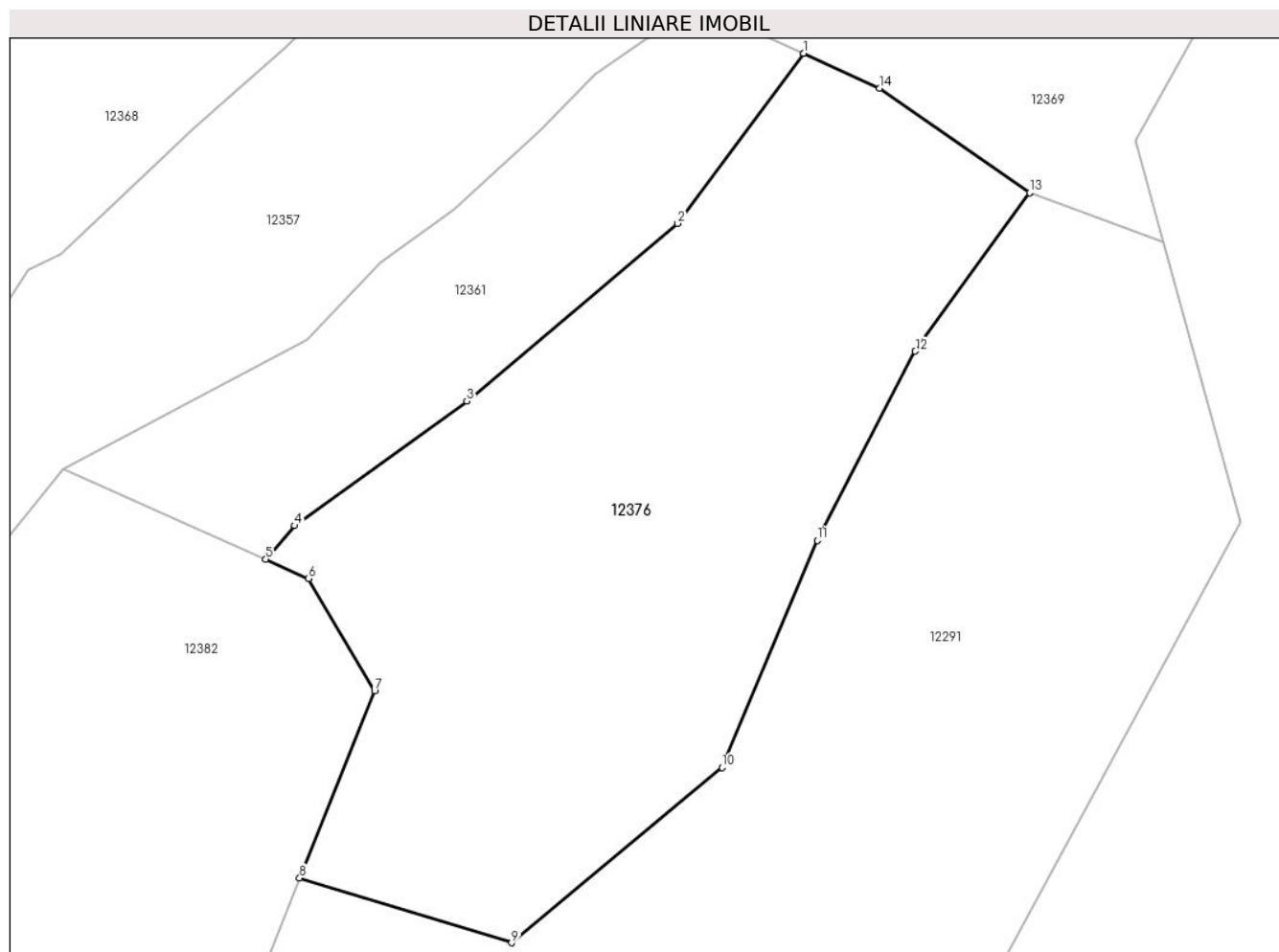
Inscrieri privind dezmembramintele dreptului de proprietate, drepturi reale de garanție și sarcini	Referințe
NU SUNT	

Anexa Nr. 1 La Partea I

Teren

Nr cadastral	Suprafața (mp)*	Observații / Referințe
	6.924	

* Suprafața este determinată în planul de proiecție Stereo 70.



Date referitoare la teren

Crt	Categorie folosință	Intra vilan	Suprafața (mp)	Tarla	Parcelă	Nr. topo	Observații / Referințe
1	padure	NU	6.924	-	-	PARTE DIN 3084/1, 3084/2, 3084/3, 3084/4, 3084/5, 3084/6	Pădure în Fața Priporului și Dealul Părului

Lungime Segmente

1) Valorile lungimilor segmentelor sunt obținute din proiecție în plan.

Punct început	X / Y	Punct sfârșit	X / Y	Lungime segment (** (m)
1	281.333,079 429.733,882	2	281.314,347 429.708,553	31.503
2	281.314,347 429.708,553	3	281.282,92 429.682,098	41.079

Punct început	X / Y	Punct sfârșit	X / Y	Lungime segment (** (m)
3	281.282,92 429.682,098	4	281.257,263 429.663,547	31.661
4	281.257,263 429.663,547	5	281.252,996 429.658,533	6.584
5	281.252,996 429.658,533	6	281.259,333 429.655,703	6.94
6	281.259,333 429.655,703	7	281.269,189 429.638,967	19.423
7	281.269,189 429.638,967	8	281.258,021 429.611,097	30.024
8	281.258,021 429.611,097	9	281.289,6 429.601,46	33.017
9	281.289,6 429.601,46	10	281.320,926 429.627,584	40.789
10	281.320,926 429.627,584	11	281.335,13 429.661,372	36.652
11	281.335,13 429.661,372	12	281.349,749 429.689,522	31.72
12	281.349,749 429.689,522	13	281.366,743 429.713,148	29.103
13	281.366,743 429.713,148	14	281.344,412 429.728,691	27.208
14	281.344,412 429.728,691	1	281.333,079 429.733,882	12.465

** Lungimile segmentelor sunt determinate în planul de proiecție Stereo 70 și sunt rotunjite la 1 milimetru.

*** Distanța dintre puncte este formată din segmente cumulate ce sunt mai mici decât valoarea 1 milimetru.

**DATE DESPRE IMOBILUL NR. 12377**

Oficiul de Cadastru și Publicitate Imobiliară CARAS-SEVERIN
Biroul de Cadastru și Publicitate Imobiliară Caransebes

A. Partea I. Descrierea imobilului

Nr. CF vechi: 576, 813, 948- Petroșnița
Nr. topografic: 3105/1, 3105/2, 3105/3,
3105/4

TEREN Extravilan

Adresa: Jud. Caraș-Severin

Nr. Crt	Nr cadastral Nr. topografic	Suprafața* (mp)	Observații / Referințe
A1		4.099	Sector cadastral: 11 Teren neimprejmuit;

B. Partea II. Proprietari și acte

Inscrieri privitoare la dreptul de proprietate și alte drepturi reale		Referințe
/		
Act Administrativ nr. 1776, din 13/05/2024 emis de PRIMĂRIA COMUNEI BUCOȘNIȚA;		
B1	Inscrierea posesiei, drept de PROPRIETATE, dobandit prin Lege, cota actuala 1/1 1) NEIDENTIFICAT NEIDENTIFICAT	A1
Act Normativ nr. 7, din 13/03/1996 emis de PARLAMENTUL ROMÂNIEI;		
B2	SE NOTEAZĂ MENȚIUNEA DE PROPRIETAR NEIDENTIFICAT	A1

C. Partea III. SARCINI .

Inscrieri privind dezmembramintele dreptului de proprietate, drepturi reale de garanție și sarcini	Referințe
NU SUNT	

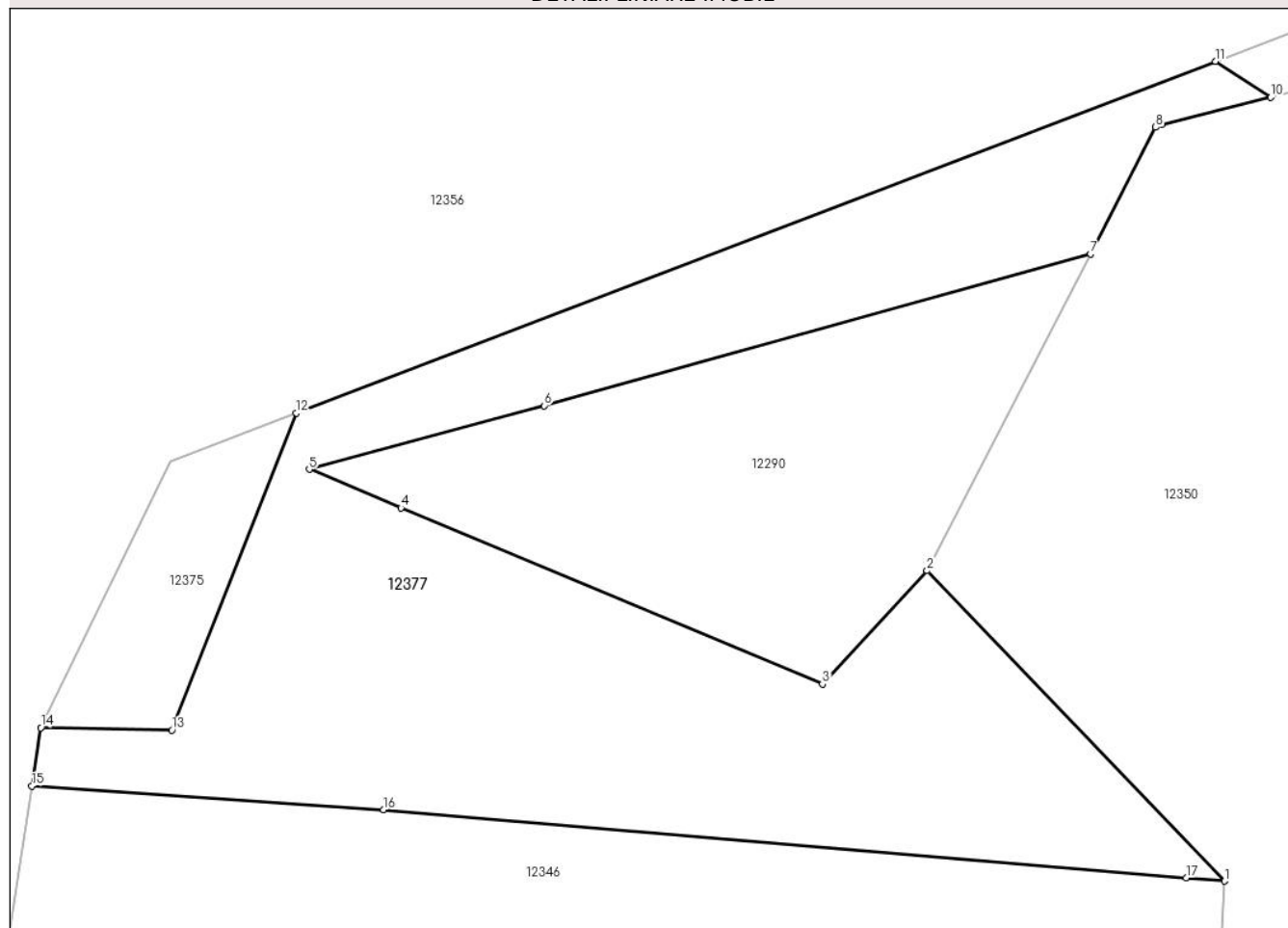
Anexa Nr. 1 La Partea I

Teren

Nr cadastral	Suprafața (mp)*	Observații / Referințe
	4.099	

* Suprafața este determinată în planul de proiecție Stereo 70.

DETALII LINIARE IMOBIL



Date referitoare la teren

Crt	Categorie folosință	Intra vilan	Suprafața (mp)	Tarla	Parcelă	Nr. topo	Observații / Referințe
1	pasune	NU	4.099	-	-	3105/1, 3105/2, 3105/3, 3105/4	Pășune în Fața Priporului și Dealul Părului

Lungime Segmente

1) Valorile lungimilor segmentelor sunt obținute din proiecție în plan.

Punct început	X / Y	Punct sfârșit	X / Y	Lungime segment (** (m)
1	280.793,1 429.634,221	2	280.759,758 429.669,002	48.181
2	280.759,758 429.669,002	3	280.748,016 429.656,291	17.304
3	280.748,016 429.656,291	4	280.700,765 429.676,043	51.213
4	280.700,765 429.676,043	5	280.690,479 429.680,343	11.149

Punct început	X / Y	Punct sfârșit	X / Y	Lungime segment (** (m)
5	280.690,479 429.680,343	6	280.716,816 429.687,476	27.286
6	280.716,816 429.687,476	7	280.778,079 429.704,486	63.581
7	280.778,079 429.704,486	8	280.785,39 429.718,647	15.937
8	280.785,39 429.718,647	9	280.786,025 429.718,943	0.701
9	280.786,025 429.718,943	10	280.798,287 429.722,007	12.639
10	280.798,287 429.722,007	11	280.792,072 429.726,053	7.416
11	280.792,072 429.726,053	12	280.689,038 429.686,654	110.31
12	280.689,038 429.686,654	13	280.675,088 429.651,141	38.155
13	280.675,088 429.651,141	14	280.660,367 429.651,421	14.724
14	280.660,367 429.651,421	15	280.659,361 429.644,882	6.616
15	280.659,361 429.644,882	16	280.698,796 429.642,246	39.523
16	280.698,796 429.642,246	17	280.788,804 429.634,587	90.333
17	280.788,804 429.634,587	1	280.793,1 429.634,221	4.312

** Lungimile segmentelor sunt determinate în planul de proiecție Stereo 70 și sunt rotunjite la 1 milimetru.

*** Distanța dintre puncte este formată din segmente cumulate ce sunt mai mici decât valoarea 1 milimetru.

**DATE DESPRE IMOBILUL NR. 12378**

Oficiul de Cadastru și Publicitate Imobiliară CARAS-SEVERIN
Biroul de Cadastru și Publicitate Imobiliară Caransebes

A. Partea I. Descrierea imobilului

TEREN Extravilan

Nr. CF vechi:43-Petroșnița
Nr. topografic:3091, 3092, PARTE DIN 3093

Adresa: Jud. Caraș-Severin

Nr. Crt	Nr cadastral Nr. topografic	Suprafața* (mp)	Observații / Referințe
A1	33258	Din acte: 12.239 Masurata: 6.625	Sector cadastral:11 Teren neimprejmut;

B. Partea II. Proprietari și acte

Inscrieri privitoare la dreptul de proprietate și alte drepturi reale		Referințe
1794 / 02/09/1933		
Hotarare Judecatoreasca nr. 752, din 01/01/1924 emis de Judecatoria mixta Caransebes;		
B1	Intabulare, drept de PROPRIETATE, mostenire, dobandit prin Succesiune, cota actuala 64/768, cota initiala 64/768 1) HAMAT FLOAREA , nascuta Bacila	A1
B2	Intabulare, drept de PROPRIETATE, mostenire, dobandit prin Succesiune, cota actuala 64/768, cota initiala 64/768 1) GURGU ELISABETA , nascuta Bacila	A1
981 / 20/06/1991		
Act Notarial nr. 219, din 20/06/1991 emis de Notariatul Caransebes;		
B3	Intabulare, drept de PROPRIETATE, mostenire, dobandit prin Succesiune, cota actuala 16/768, cota initiala 16/768 1) DRAGU VICTORIA , nascuta Bacila, fiica	A1
B4	Intabulare, drept de PROPRIETATE, mostenire, dobandit prin Succesiune, cota actuala 16/768, cota initiala 16/768 1) PANTEA VIORICA-MARIA , nascuta Bacila	A1
B5	Intabulare, drept de PROPRIETATE, mostenire, dobandit prin Succesiune, cota actuala 16/768, cota initiala 16/768 1) APADEAN IOAN , nepot de fiica	A1
B6	Intabulare, drept de PROPRIETATE, mostenire, dobandit prin Succesiune, cota actuala 3/768, cota initiala 3/768 1) BACILA MAGDALENA , nascuta Mita, nora	A1
B7	Intabulare, drept de PROPRIETATE, mostenire, dobandit prin Succesiune, cota actuala 13/768, cota initiala 13/768 1) BACILA EUGEN , nepot de fiu	A1
802 / 01/03/1996		
Act Notarial nr. 31, din 01/03/1996 emis de notar public Maria Lapadat;		
B8	Intabulare, drept de PROPRIETATE, mostenire si partaj, dobandit prin Succesiune, cota actuala 576/768, cota initiala 576/768 1) LINU SOLOMIA	A1

C. Partea III. SARCINI .

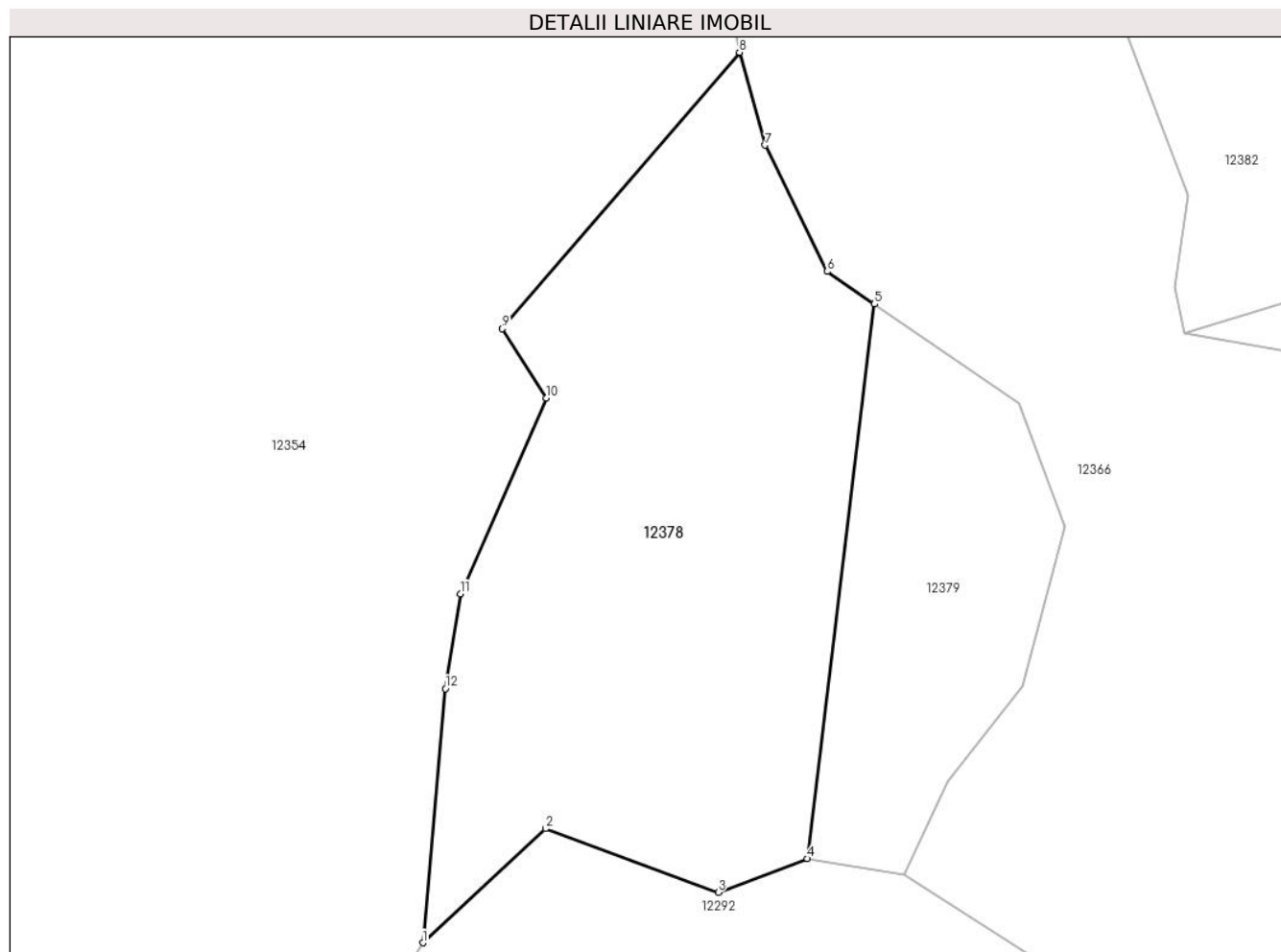
Inscrieri privind dezmembramintele dreptului de proprietate, drepturi reale de garanție și sarcini	Referințe
NU SUNT	

Anexa Nr. 1 La Partea I

Teren

Nr cadastral	Suprafața (mp)*	Observații / Referințe
33258	Din acte: 12.239 Masurata: 6.625	

* Suprafața este determinată în planul de proiecție Stereo 70.



Date referitoare la teren

Crt	Categorie folosință	Intravilan	Suprafața (mp)	Tarla	Parcelă	Nr. topo	Observații / Referințe
1	padure	NU	6.625	-	-	3091, 3092, PARTE DIN 3093	Pădure în Fața Priporului și Dealul Părului, REST DE SUPRAFATA LA ID 12366

Lungime Segmente

1) Valorile lungimilor segmentelor sunt obținute din proiecție în plan.

Punct început	X / Y	Punct sfârșit	X / Y	Lungime segment (** (m)
1	281.091,757 429.834,417	2	281.111,897 429.853,167	27.517
2	281.111,897 429.853,167	3	281.140,278 429.842,677	30.258
3	281.140,278 429.842,677	4	281.154,939 429.848,226	15.676
4	281.154,939 429.848,226	5	281.165,96 429.939,325	91.763

Punct început	X / Y	Punct sfârșit	X / Y	Lungime segment (** (m)
5	281.165,96 429.939,325	6	281.158,188 429.944,678	9.437
6	281.158,188 429.944,678	7	281.147,998 429.965,435	23.123
7	281.147,998 429.965,435	8	281.143,784 429.980,671	15.808
8	281.143,784 429.980,671	9	281.104,799 429.935,286	59.83
9	281.104,799 429.935,286	10	281.112,037 429.923,877	13.511
10	281.112,037 429.923,877	11	281.097,91 429.891,741	35.104
11	281.097,91 429.891,741	12	281.095,463 429.876,168	15.764
12	281.095,463 429.876,168	1	281.091,757 429.834,417	41.915

** Lungimile segmentelor sunt determinate în planul de proiecție Stereo 70 și sunt rotunjite la 1 milimetru.

*** Distanța dintre puncte este formată din segmente cumulate ce sunt mai mici decât valoarea 1 milimetru.

**DATE DESPRE IMOBILUL NR. 12379**

Oficiul de Cadastru și Publicitate Imobiliară CARAS-SEVERIN
Biroul de Cadastru și Publicitate Imobiliară Caransebes

A. Partea I. Descrierea imobilului

TEREN Extravilan

Nr. CF vechi:918- Petroşniţa
Nr. topografic:PARTE DIN 3088

Adresa: Jud. Caraş-Severin

Nr. Crt	Nr cadastral Nr. topografic	Suprafaţa* (mp)	Observații / Referințe
A1		Din acte: 13.056 Masurata: 2.402	Sector cadastral:11 Teren neimprejmuit;

B. Partea II. Proprietari și acte

Inscrieri privitoare la dreptul de proprietate și alte drepturi reale	Referințe
/	
Act Notarial nr. 0, din 26/12/1933 emis de -;	
B1	A1
Intabulare, drept de PROPRIETATE, dobandit prin Conventie, cota actuala 1/1 1) BACILA BENONIE , fiul lui Gheorghe, dom. în Petroşniţa	

C. Partea III. SARCINI .

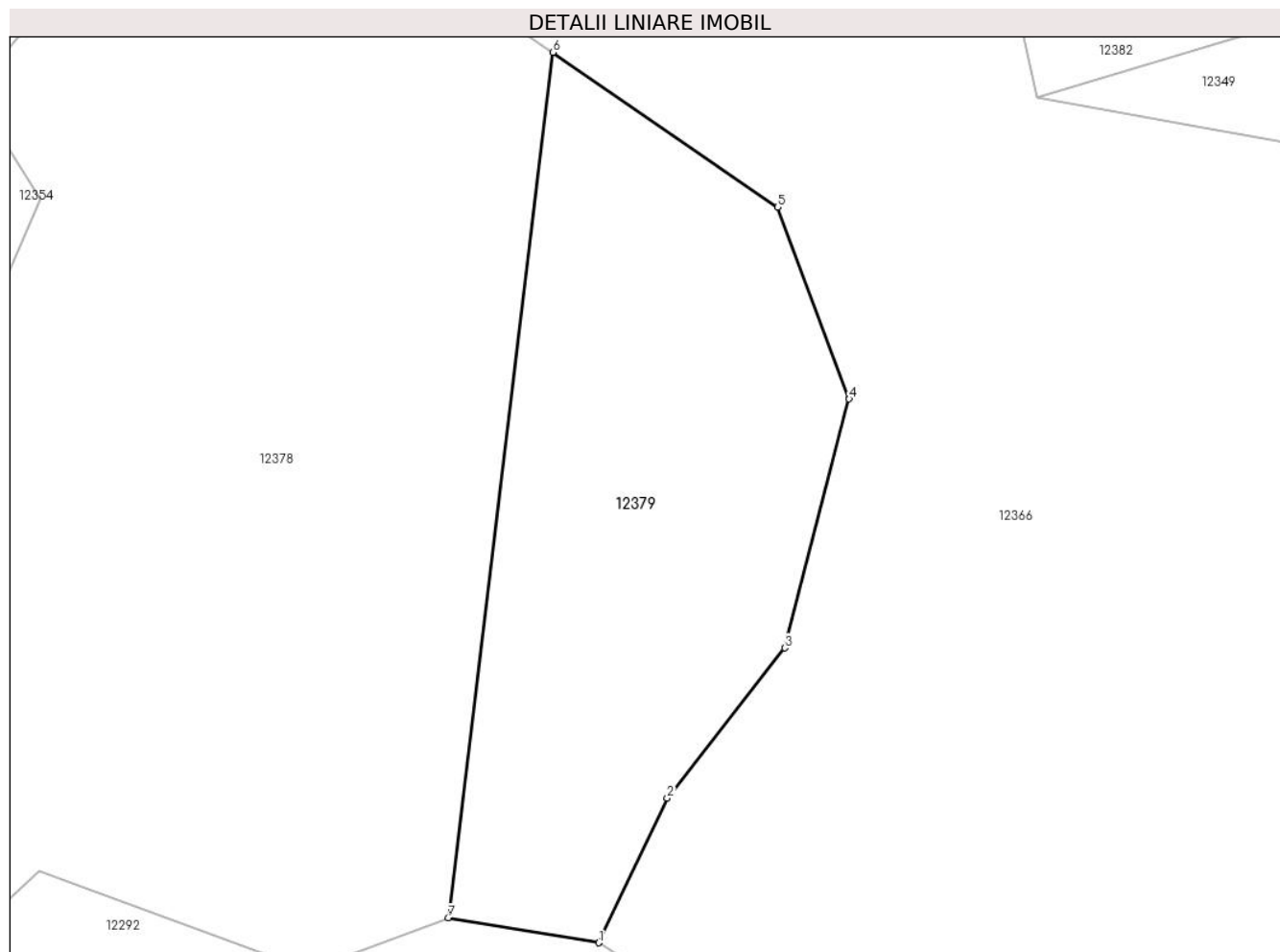
Inscrieri privind dezmembramintele dreptului de proprietate, drepturi reale de garanție și sarcini	Referințe
NU SUNT	

Anexa Nr. 1 La Partea I

Teren

Nr cadastral	Suprafața (mp)*	Observații / Referințe
	Din acte: 13.056 Masurata: 2.402	

* Suprafața este determinată în planul de proiecție Stereo 70.



Date referitoare la teren

Crt	Categorie folosință	Intravilan	Suprafața (mp)	Tarla	Parcelă	Nr. topo	Observații / Referințe
1	padure	NU	2.402	-	-	PARTE DIN 3088	Pădure în Fața Priporului și Dealul Părului

Lungime Segmente

1) Valorile lungimilor segmentelor sunt obținute din proiecție în plan.

Punct început	X / Y	Punct sfârșit	X / Y	Lungime segment (** (m)
1	281.170,787 429.845,613	2	281.178,017 429.860,85	16.865
2	281.178,017 429.860,85	3	281.190,364 429.876,636	20.041
3	281.190,364 429.876,636	4	281.197,156 429.902,842	27.072
4	281.197,156 429.902,842	5	281.189,623 429.923,026	21.544
5	281.189,623 429.923,026	6	281.165,96 429.939,325	28.733

Punct început	X / Y	Punct sfârșit	X / Y	Lungime segment (** (m)
6	281.165,96 429.939,325	7	281.154,939 429.848,226	91.763
7	281.154,939 429.848,226	1	281.170,787 429.845,613	16.062

** Lungimile segmentelor sunt determinate în planul de proiecție Stereo 70 și sunt rotunjite la 1 milimetru.

*** Distanța dintre puncte este formată din segmente cumulate ce sunt mai mici decât valoarea 1 milimetru.

**DATE DESPRE IMOBILUL NR. 12380**

Oficiul de Cadastru și Publicitate Imobiliară CARAS-SEVERIN
Biroul de Cadastru și Publicitate Imobiliară Caransebes

A. Partea I. Descrierea imobilului

TEREN Extravilan

Nr. CF vechi:576-Petroșnița
Nr. topografic:3140/1

Adresa: Jud. Caraș-Severin

Nr. Crt	Nr cadastral Nr. topografic	Suprafața* (mp)	Observații / Referințe
A1	31441	168.843	Sector cadastral:111 Teren neimprejmuit;

B. Partea II. Proprietari și acte

Inscrieri privitoare la dreptul de proprietate și alte drepturi reale		Referințe
24336 / 04/09/2015		
Act Administrativ nr. HG 532, din 24/07/2002 emis de GUVERNUL ROMANIEI (Sentinta civila nr.1973/2014 din dosar 2184/208/2014 al Judecatoriei Caransebes);		
B2	Intabulare, drept de PROPRIETATEHG 532/2002, anexa 20 poz.24, dobandit prin Lege, cota actuala 1/1, cota initiala 1/1 1) COMUNA BUCOSNITA DOMENIUL PUBLIC , CIF:9999999999999	A1
/		
Act Normativ nr. 7, din 13/03/1996 emis de PARLAMENTUL ROMÂNIEI;		
B3	Se notează suprapunerea juridică a două acte de proprietate, și anume cartea funciara 31441 și Hotararea de Guvern nr. 1705 din 29.11.2006, emisa de Guvernul Romaniei, pe suprafata de 18446 mp	A1

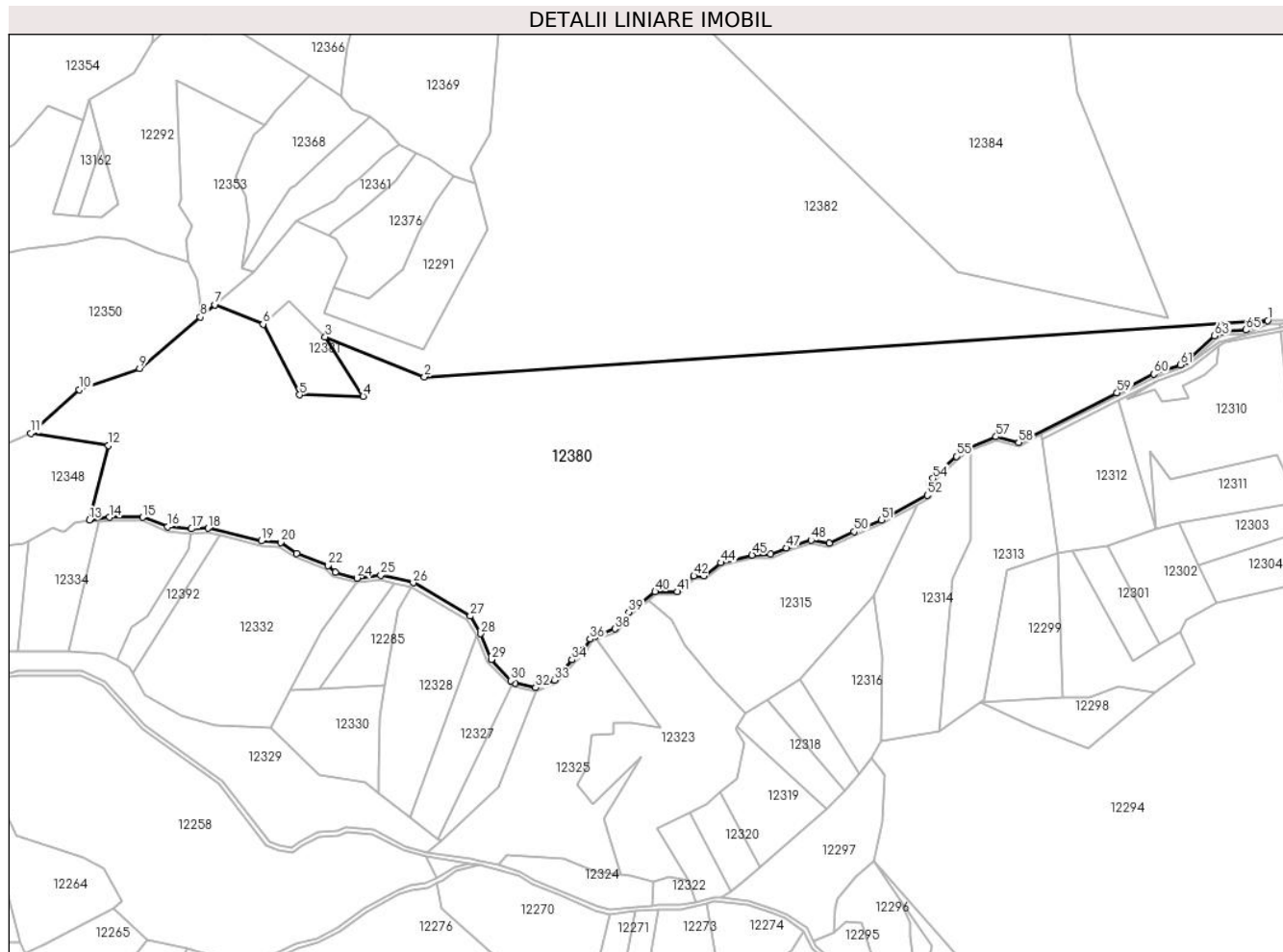
C. Partea III. SARCINI .

Inscrieri privind dezmembramintele dreptului de proprietate, drepturi reale de garanție și sarcini	Referințe
NU SUNT	

Anexa Nr. 1 La Partea I**Teren**

Nr cadastral	Suprafața (mp)*	Observații / Referințe
31441	168.843	

* Suprafața este determinată în planul de proiecție Stereo 70.

**Date referitoare la teren**

Crt	Categorie folosință	Intravilan	Suprafața (mp)	Tarla	Parcelă	Nr. topo	Observații / Referințe
1	padure	NU	168.843	UP 2	UA 61	3140/1	Pădure în Miraia și Viru Moșului

Lungime Segmente

1) Valorile lungimilor segmentelor sunt obținute din proiecție în plan.

Punct început	X / Y	Punct sfârșit	X / Y	Lungime segment	Punct început	X / Y	Punct sfârșit	X / Y	Lungime segment	Punct început	X / Y	Punct sfârșit	X / Y	Lungime segment
1	282.109,335 429.581,29	2	281.340,256 429.529,968	770.79	2	281.340,256 429.529,968	3	281.249,76 429.566,197	97.479	3	281.249,76 429.566,197	4	281.284,326 429.512,123	64.178
4	281.284,326 429.512,123	5	281.226,254 429.513,559	58.09	5	281.226,254 429.513,559	6	281.193,073 429.577,926	72.416	6	281.193,073 429.577,926	7	281.149,188 429.595,701	47.348
7	281.149,188 429.595,701	8	281.135,756 429.584,352	17.585	8	281.135,756 429.584,352	9	281.080,271 429.537,47	72.64	9	281.080,271 429.537,47	10	281.025,534 429.518,117	58.058
10	281.025,534 429.518,117	11	280.981,128 429.478,357	59.605	11	280.981,128 429.478,357	12	281.051,936 429.467,367	71.656	12	281.051,936 429.467,367	13	281.034,484 429.399,393	70.179
13	281.034,484 429.399,393	14	281.053,062 429.401,986	18.758	14	281.053,062 429.401,986	15	281.083,383 429.401,986	30.321	15	281.083,383 429.401,986	16	281.106,162 429.393,524	24.3
16	281.106,162 429.393,524	17	281.127,644 429.391,374	21.589	17	281.127,644 429.391,374	18	281.142,682 429.391,999	15.051	18	281.142,682 429.391,999	19	281.191,321 429.380,341	50.017

Punct început	X / Y	Punct sfârșit	X / Y	Lungime segment	Punct început	X / Y	Punct sfârșit	X / Y	Lungime segment	Punct început	X / Y	Punct sfârșit	X / Y	Lungime segment
19	281.191,321 429.380,341	20	281.209,056 429.379,163	17.774	20	281.209,056 429.379,163	21	281.223,704 429.369,178	17.727	21	281.223,704 429.369,178	22	281.252,363 429.358,107	30.723
22	281.252,363 429.358,107	23	281.258,929 429.351,824	9.088	23	281.258,929 429.351,824	24	281.278,546 429.346,491	20.329	24	281.278,546 429.346,491	25	281.300,38 429.349,107	21.99
25	281.300,38 429.349,107	26	281.329,936 429.342,253	30.34	26	281.329,936 429.342,253	27	281.382,013 429.311,917	60.268	27	281.382,013 429.311,917	28	281.391,701 429.295,847	18.764
28	281.391,701 429.295,847	29	281.401,282 429.272,3	25.422	29	281.401,282 429.272,3	30	281.418,967 429.252,879	26.267	30	281.418,967 429.252,879	31	281.423,089 429.250,915	4.566
31	281.423,089 429.250,915	32	281.441,829 429.246,603	19.23	32	281.441,829 429.246,603	33	281.458,771 429.253,503	18.293	33	281.458,771 429.253,503	34	281.474,676 429.272,18	24.532
34	281.474,676 429.272,18	35	281.484,562 429.281,158	13.354	35	281.484,562 429.281,158	36	281.491,253 429.290,918	11.833	36	281.491,253 429.290,918	37	281.495,678 429.293,474	5.11
37	281.495,678 429.293,474	38	281.513,823 429.300,343	19.402	38	281.513,823 429.300,343	39	281.526,563 429.315,321	19.663	39	281.526,563 429.315,321	40	281.550,615 429.334,12	30.527
40	281.550,615 429.334,12	41	281.570,908 429.334,12	20.293	41	281.570,908 429.334,12	42	281.585,918 429.348,475	20.769	42	281.585,918 429.348,475	43	281.595,382 429.348,475	9.464
43	281.595,382 429.348,475	44	281.610,452 429.360,499	19.279	44	281.610,452 429.360,499	45	281.639,075 429.367,381	29.439	45	281.639,075 429.367,381	46	281.656,208 429.368,308	17.158
46	281.656,208 429.368,308	47	281.670,554 429.373,96	15.419	47	281.670,554 429.373,96	48	281.692,897 429.381,02	23.432	48	281.692,897 429.381,02	49	281.709,281 429.378,348	16.6
49	281.709,281 429.378,348	50	281.732,161 429.388,902	25.197	50	281.732,161 429.388,902	51	281.757,239 429.399,433	27.199	51	281.757,239 429.399,433	52	281.798,964 429.422,006	47.44
52	281.798,964 429.422,006	53	281.800,225 429.431,87	9.944	53	281.800,225 429.431,87	54	281.803,896 429.437,335	6.583	54	281.803,896 429.437,335	55	281.825,406 429.457,542	29.513
55	281.825,406 429.457,542	56	281.837,13 429.465,385	14.105	56	281.837,13 429.465,385	57	281.861,506 429.475,362	26.339	57	281.861,506 429.475,362	58	281.882,193 429.470,085	21.349
58	281.882,193 429.470,085	59	281.971,973 429.515,256	100.503	59	281.971,973 429.515,256	60	282.005,495 429.532,428	37.664	60	282.005,495 429.532,428	61	282.029,726 429.540,809	25.639
61	282.029,726 429.540,809	62	282.035,005 429.543,837	6.086	62	282.035,005 429.543,837	63	282.060,99 429.567,306	35.014	63	282.060,99 429.567,306	64	282.068,593 429.571,291	8.584
64	282.068,593 429.571,291	65	282.089,441 429.572,666	20.893	65	282.089,441 429.572,666	1	282.109,335 429.581,29	21.683					

** Lungimile segmentelor sunt determinate în planul de proiecție Stereo 70 și sunt rotunjite la 1 milimetru.

*** Distanța dintre puncte este formată din segmente cumulate ce sunt mai mici decât valoarea 1 milimetru.

**DATE DESPRE IMOBILUL NR. 12381**

Oficiul de Cadastru și Publicitate Imobiliară CARAS-SEVERIN
Biroul de Cadastru și Publicitate Imobiliară Caransebes

A. Partea I. Descrierea imobilului

TEREN Extravilan

Adresa: Jud. Caraș-Severin

Nr. Crt	Nr cadastral Nr. topografic	Suprafața* (mp)	Observații / Referințe
A1		3.903	Sector cadastral:111 Teren neimpregmuit;

B. Partea II. Proprietari și acte

Inscrieri privitoare la dreptul de proprietate și alte drepturi reale		Referințe
/		
Act Administrativ nr. 1776, din 13/05/2024 emis de PRIMĂRIA COMUNEI BUCOȘNIȚA;		
B1	Inscrierea posesiei, drept de PROPRIETATE, dobandit prin Lege, cota actuala 1/1 1) NEIDENTIFICAT NEIDENTIFICAT	A1
Act Normativ nr. 7, din 13/03/1996 emis de PARLAMENTUL ROMÂNIEI;		
B1	SE NOTEAZĂ MENȚIUNEA DE PROPRIETAR NEIDENTIFICAT	A1

C. Partea III. SARCINI .

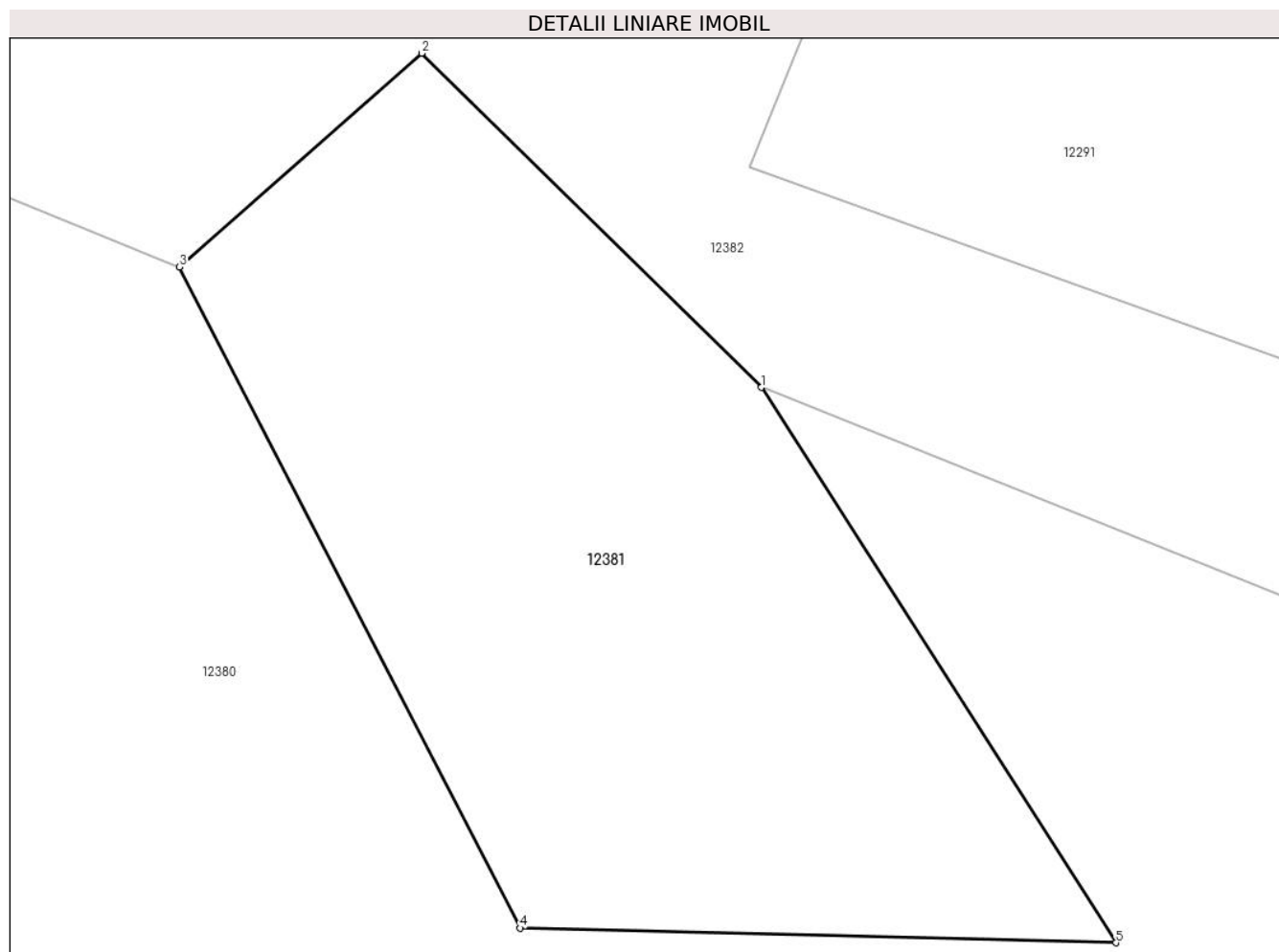
Inscrieri privind dezmembramintele dreptului de proprietate, drepturi reale de garanție și sarcini	Referințe
NU SUNT	

Anexa Nr. 1 La Partea I

Teren

Nr cadastral	Suprafața (mp)*	Observații / Referințe
	3.903	

* Suprafața este determinată în planul de proiecție Stereo 70.



Date referitoare la teren

Crt	Categorie folosință	Intravilan	Suprafața (mp)	Tarla	Parcelă	Nr. topo	Observații / Referințe
1	faneata	NU	3.903	-	-	-	Fâneată în Miraia și Viru Moșului

Lungime Segmente

1) Valorile lungimilor segmentelor sunt obținute din proiecție în plan.

Punct început	X / Y	Punct sfârșit	X / Y	Lungime segment (** (m)
1	281.249,76 429.566,197	2	281.216,681 429.598,732	46.398
2	281.216,681 429.598,732	3	281.193,073 429.577,926	31.468
3	281.193,073 429.577,926	4	281.226,254 429.513,559	72.416
4	281.226,254 429.513,559	5	281.284,326 429.512,123	58.09
5	281.284,326 429.512,123	1	281.249,76 429.566,197	64.178

**** Lungimile segmentelor sunt determinate în planul de proiecție Stereo 70 și sunt rotunjite la 1 milimetru.**

***** Distanța dintre puncte este formată din segmente cumulate ce sunt mai mici decât valoarea 1 milimetru.**

**DATE DESPRE IMOBILUL NR. 12382**

Oficiul de Cadastru și Publicitate Imobiliară CARAS-SEVERIN
Biroul de Cadastru și Publicitate Imobiliară Caransebes

A. Partea I. Descrierea imobilului

TEREN Extravilan

Nr. CF vechi:576- Petroșnița

Nr. topografic:3082/1

Adresa: Jud. Caraș-Severin

Nr. Crt	Nr cadastral Nr. topografic	Suprafața* (mp)	Observații / Referințe
A1	31403	328.915	Sector cadastral:111 Teren neimprejmuit;

B. Partea II. Proprietari și acte

Inscrieri privitoare la dreptul de proprietate și alte drepturi reale		Referințe
20287 / 27/07/2015		
Act Administrativ nr. HG 532, din 24/07/2002 emis de GOVERNUL ROMANIEI (act administrativ nr. EXTRAS CF NR 5336/26-02-2013 emis de BCPI CARANSEBES;);		
B2	Intabulare, drept de PROPRIETATEHG.532/2002, anexa 20, pozitia 24, dobandit prin Lege, cota actuala 1/1, cota initiala 1/1 1) COMUNA BUCOSNITA DOMENIUL PUBLIC , CIF:999999999999	A1
/		
Act Normativ nr. 7, din 13/03/1996 emis de PARLAMENTUL ROMÂNIEI;		
B3	Se notează suprapunerea juridică a două acte de proprietate, și anume cartea funciara 31403 și Hotararea de Guvern nr. 1705 din 29.11.2006, emisa de Guvernul Romaniei , pe suprafata de 225105 mp	A1

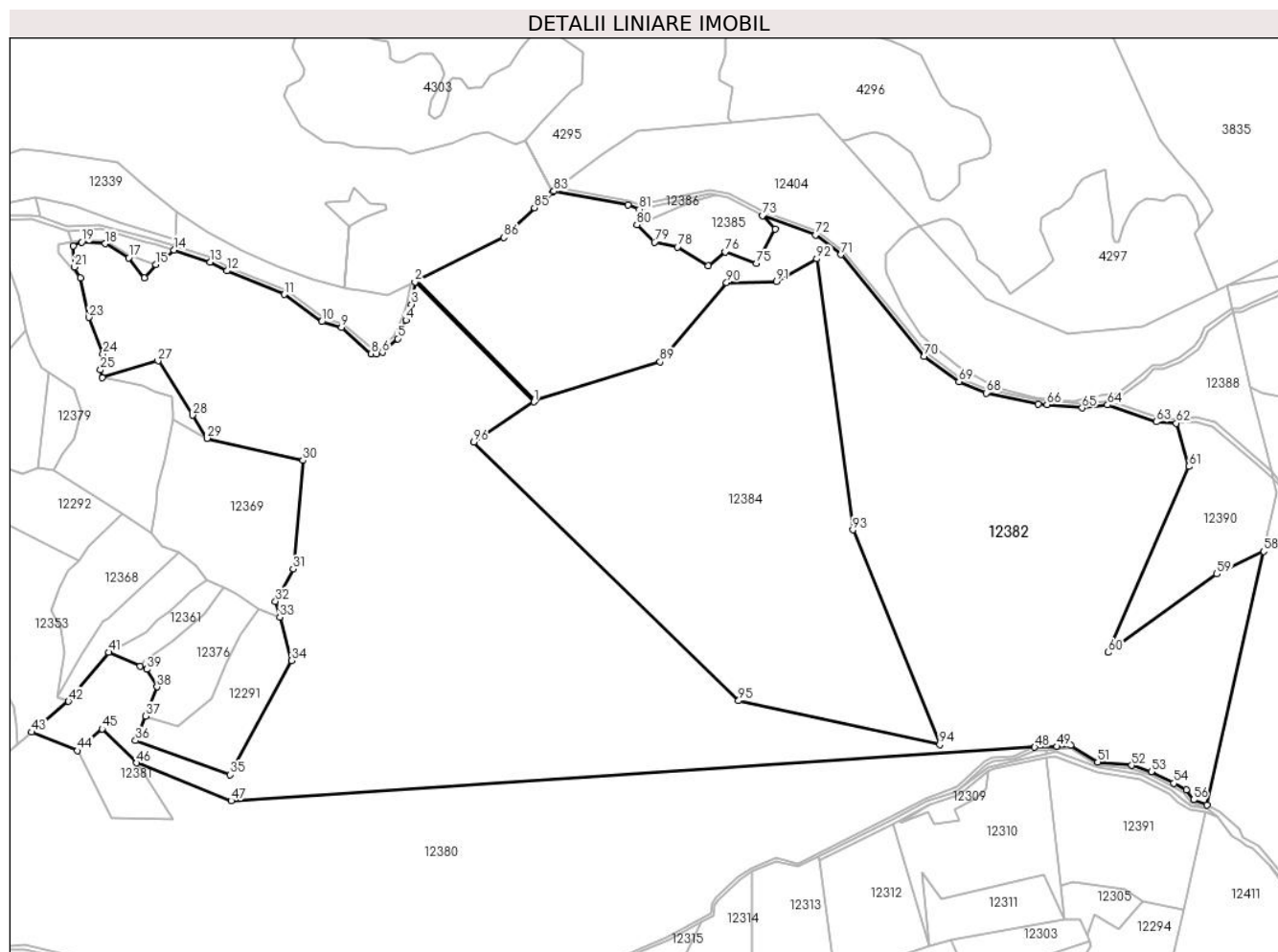
C. Partea III. SARCINI .

Inscrieri privind dezmembramintele dreptului de proprietate, drepturi reale de garanție și sarcini	Referințe
NU SUNT	

Teren

Nr cadastral	Suprafața (mp)*	Observații / Referințe
31403	328.915	

* Suprafața este determinată în planul de proiecție Stereo 70.



Date referitoare la teren

Crt	Categorie folosință	Intra vilan	Suprafața (mp)	Tarla	Parcelă	Nr. topo	Observații / Referințe
1	padure	NU	328.915	UP 2	UA 61A, 61B, 62, 63, 64A	3082/1	Pădure în Miraia și Viru Moșului

Lungime Segmente

1) Valorile lungimilor segmentelor sunt obținute din proiecție în plan.

Punct început	X / Y	Punct sfârșit	X / Y	Lungime segment	Punct început	X / Y	Punct sfârșit	X / Y	Lungime segment	Punct început	X / Y	Punct sfârșit	X / Y	Lungime segment
1	281.630,121 429.911,494	2	281.516,2 430.026,275	161.7 18	2	281.516,2 430.026,275	3	281.512,73 430.004,782	21.77 1	3	281.512,73 430.004,782	4	281.507,648 429.989,651	15.96 2
4	281.507,648 429.989,651	5	281.499,615 429.971,979	19.41 2	5	281.499,615 429.971,979	6	281.484,915 429.958,89	19.68 3	6	281.484,915 429.958,89	7	281.479,225 429.957,08	5.971
7	281.479,225 429.957,08	8	281.474,3 429.957,589	4.951	8	281.474,3 429.957,589	9	281.445,769 429.982,755	38.04 4	9	281.445,769 429.982,755	10	281.426,987 429.988,231	19.56 4
10	281.426,987 429.988,231	11	281.391,033 430.014,347	44.43 8	11	281.391,033 430.014,347	12	281.336,288 430.036,841	59.18 6	12	281.336,288 430.036,841	13	281.320,293 430.045,367	18.12 5
13	281.320,293 430.045,367	14	281.285,638 430.056,765	36.48 1	14	281.285,638 430.056,765	15	281.268,292 430.042,98	22.15 6	15	281.268,292 430.042,98	16	281.257,372 430.030,302	16.73 3

Punct început	X / Y	Punct sfârșit	X / Y	Lungime segment	Punct început	X / Y	Punct sfârșit	X / Y	Lungime segment	Punct început	X / Y	Punct sfârșit	X / Y	Lungime segment
16	281.257,372 430.030,302	17	281.241,999 430.049,344	24.47 3	17	281.241,999 430.049,344	18	281.219,397 430.062,778	26.29 3	18	281.219,397 430.062,778	19	281.197,186 430.064,361	22.26 7
19	281.197,186 430.064,361	20	281.188,997 430.060,841	8.913	20	281.188,997 430.060,841	21	281.190,321 430.040,399	20.48 5	21	281.190,321 430.040,399	22	281.195,968 430.030,217	11.64 3
22	281.195,968 430.030,217	23	281.204,117 429.992,334	38.75	23	281.204,117 429.992,334	24	281.217,461 429.957,24	37.54 5	24	281.217,461 429.957,24	25	281.215,247 429.942,121	15.28
25	281.215,247 429.942,121	26	281.216,883 429.934,526	7.769	26	281.216,883 429.934,526	27	281.270,131 429.950,69	55.64 7	27	281.270,131 429.950,69	28	281.303,093 429.898,728	61.53 5
28	281.303,093 429.898,728	29	281.317,093 429.876,657	26.13 7	29	281.317,093 429.876,657	30	281.408,782 429.855,582	94.08	30	281.408,782 429.855,582	31	281.399,527 429.751,721	104.2 73
31	281.399,527 429.751,721	32	281.382,637 429.720,79	35.24 2	32	281.382,637 429.720,79	33	281.386,764 429.705,779	15.56 8	33	281.386,764 429.705,779	34	281.398,232 429.664,064	43.26 3
34	281.398,232 429.664,064	35	281.339,229 429.554,93	124.0 63	35	281.339,229 429.554,93	36	281.248,615 429.587,627	96.33 3	36	281.248,615 429.587,627	37	281.258,021 429.611,097	25.28 5
37	281.258,021 429.611,097	38	281.269,189 429.638,967	30.02 4	38	281.269,189 429.638,967	39	281.259,333 429.655,703	19.42 3	39	281.259,333 429.655,703	40	281.252,996 429.658,533	6.94
40	281.252,996 429.658,533	41	281.222,859 429.671,991	33.00 5	41	281.222,859 429.671,991	42	281.184,465 429.625,172	60.54 8	42	281.184,465 429.625,172	43	281.149,188 429.595,701	45.96 7
43	281.149,188 429.595,701	44	281.193,073 429.577,926	47.34 8	44	281.193,073 429.577,926	45	281.216,681 429.598,732	31.46 8	45	281.216,681 429.598,732	46	281.249,76 429.566,197	46.39 8
46	281.249,76 429.566,197	47	281.340,256 429.529,968	97.47 9	47	281.340,256 429.529,968	48	282.109,335 429.581,29	770.7 9	48	282.109,335 429.581,29	49	282.130,77 429.581,868	21.44 3
49	282.130,77 429.581,868	50	282.143,748 429.583,357	13.06 3	50	282.143,748 429.583,357	51	282.169,588 429.566,959	30.60 4	51	282.169,588 429.566,959	52	282.202,076 429.563,875	32.63 4
52	282.202,076 429.563,875	53	282.220,839 429.557,861	19.70 3	53	282.220,839 429.557,861	54	282.242,438 429.546,795	24.26 9	54	282.242,438 429.546,795	55	282.254,506 429.540,612	13.56
55	282.254,506 429.540,612	56	282.261,313 429.531,013	11.76 8	56	282.261,313 429.531,013	57	282.274,241 429.526,133	13.81 8	57	282.274,241 429.526,133	58	282.328,495 429.768,506	248.3 71
58	282.328,495 429.768,506	59	282.283,665 429.746,864	49.78 1	59	282.283,665 429.746,864	60	282.179,801 429.671,841	128.1 26	60	282.179,801 429.671,841	61	282.256,866 429.849,774	193.9 05
61	282.256,866 429.849,774	62	282.244,783 429.891,188	43.14 1	62	282.244,783 429.891,188	63	282.225,667 429.892,529	19.16 3	63	282.225,667 429.892,529	64	282.178,93 429.908,652	49.44
64	282.178,93 429.908,652	65	282.154,767 429.905,699	24.34 3	65	282.154,767 429.905,699	66	282.120,997 429.908,84	33.91 6	66	282.120,997 429.908,84	67	282.112,866 429.909,539	8.161
67	282.112,866 429.909,539	68	282.062,946 429.920,054	51.01 5	68	282.062,946 429.920,054	69	282.036,742 429.930,796	28.32	69	282.036,742 429.930,796	70	282.003,493 429.955,041	41.15
70	282.003,493 429.955,041	71	281.924,026 430.052,422	125.6 9	71	281.924,026 430.052,422	72	281.899,622 430.071,22	30.80 5	72	281.899,622 430.071,22	73	281.848,72 430.089,588	54.11 5
73	281.848,72 430.089,588	74	281.860,698 430.076,742	17.56 4	74	281.860,698 430.076,742	75	281.842,93 430.043,861	37.37 5	75	281.842,93 430.043,861	76	281.813,251 430.054,933	31.67 7
76	281.813,251 430.054,933	77	281.796,824 430.041,738	21.07	77	281.796,824 430.041,738	78	281.767,357 430.059,635	34.47 6	78	281.767,357 430.059,635	79	281.745,397 430.064,274	22.44 5
79	281.745,397 430.064,274	80	281.728,48 430.080,941	23.74 8	80	281.728,48 430.080,941	81	281.730,933 430.095,604	14.86 7	81	281.730,933 430.095,604	82	281.720,074 430.100,153	11.77 3
82	281.720,074 430.100,153	83	281.649,161 430.113,08	72.08 2	83	281.649,161 430.113,08	84	281.647,979 430.112,075	1.551	84	281.647,979 430.112,075	85	281.630,527 430.097,238	22.90 7
85	281.630,527 430.097,238	86	281.601,227 430.068,771	40.85 2	86	281.601,227 430.068,771	87	281.517,689 430.027,019	93.39 1	87	281.517,689 430.027,019	88	281.631,226 429.913,215	160.7 54
88	281.631,226 429.913,215	89	281.750,698 429.949,772	124.9 4	89	281.750,698 429.949,772	90	281.814,368 430.025,622	99.03 1	90	281.814,368 430.025,622	91	281.862,222 430.026,755	47.86 7
91	281.862,222 430.026,755	92	281.900,815 430.048,354	44.22 6	92	281.900,815 430.048,354	93	281.935,196 429.789,057	261.5 66	93	281.935,196 429.789,057	94	282.018,307 429.583,662	221.5 73
94	282.018,307 429.583,662	95	281.825,924 429.625,739	196.9 31	95	281.825,924 429.625,739	96	281.572,346 429.872,917	354.1 17	96	281.572,346 429.872,917	1	281.630,121 429.911,494	69.47

** Lungimile segmentelor sunt determinate în planul de proiecție Stereo 70 și sunt rotunjite la 1 milimetru.

*** Distanța dintre puncte este formată din segmente cumulate ce sunt mai mici decât valoarea 1 milimetru.

**DATE DESPRE IMOBILUL NR. 12383**

Oficiul de Cadastru și Publicitate Imobiliară CARAS-SEVERIN
Biroul de Cadastru și Publicitate Imobiliară Caransebes

A. Partea I. Descrierea imobilului

TEREN Extravilan

Nr. topografic:Parte din 3079

Adresa: Jud. Caraș-Severin

Nr. Crt	Nr cadastral Nr. topografic	Suprafața* (mp)	Observații / Referințe
A1		1.188	Sector cadastral:111 Teren neimprejmuit;

B. Partea II. Proprietari și acte

Inscrieri privitoare la dreptul de proprietate și alte drepturi reale		Referințe
/		
Act Normativ nr. 7, din 13/03/1996 emis de PARLAMENTUL ROMÂNIEI;		
B1	Inscrierea provizorie, drept de PROPRIETATE, dobandit prin Lege, cota actuala 1/1 1) COMUNA BUCOȘNIȚA, CIF:3227645	A1

C. Partea III. SARCINI .

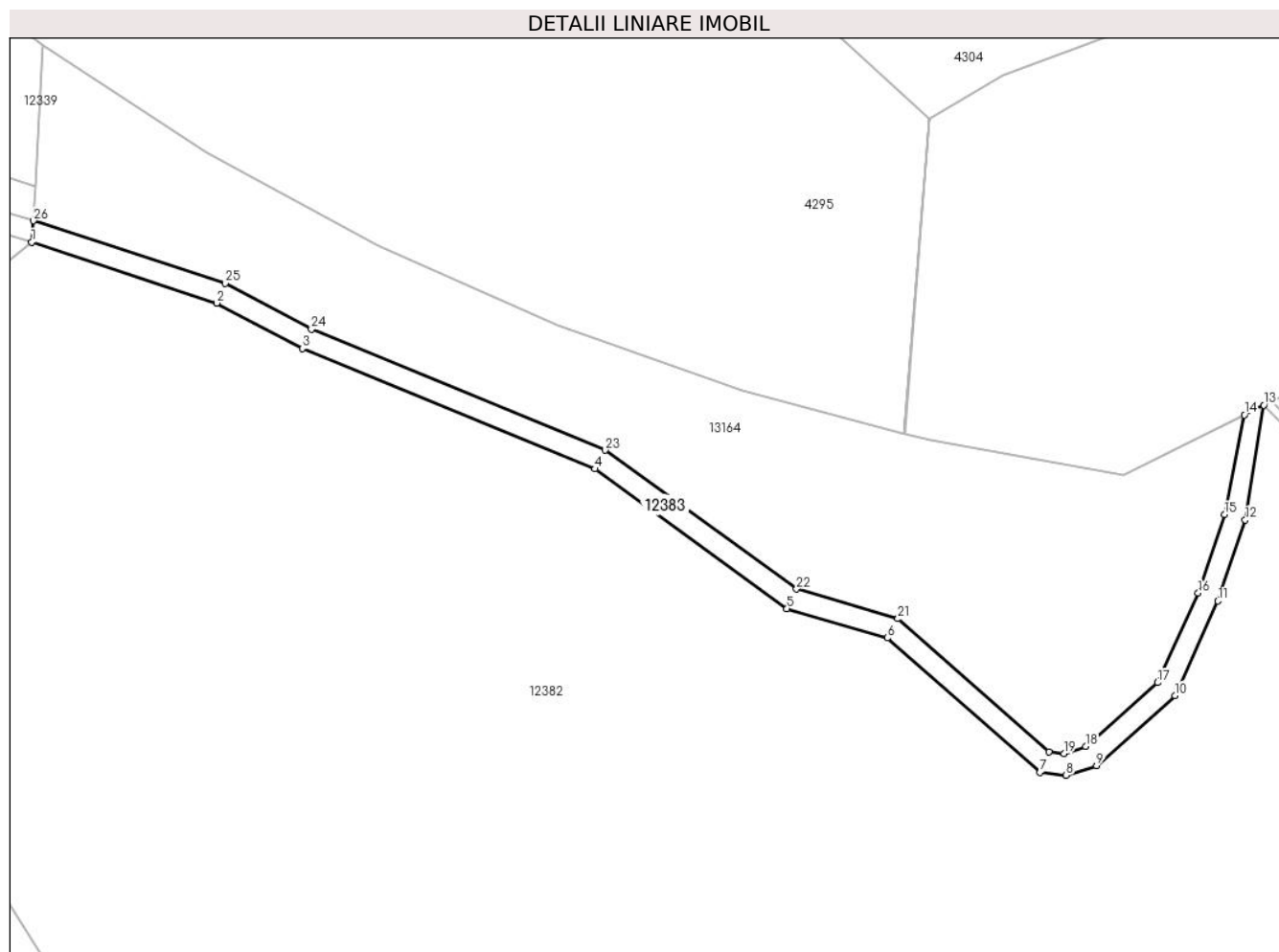
Inscrieri privind dezmembramintele dreptului de proprietate, drepturi reale de garanție și sarcini	Referințe
NU SUNT	

Anexa Nr. 1 La Partea I

Teren

Nr cadastral	Suprafața (mp)*	Observații / Referințe
	1.188	

* Suprafața este determinată în planul de proiecție Stereo 70.



Date referitoare la teren

Crt	Categorie folosință	Intravilan	Suprafața (mp)	Tarla	Parcelă	Nr. topo	Observații / Referințe
1	drum	NU	1.188	-	-	Parte din 3079	Drum în Miraia și Viru Moșului

Lungime Segmente

1) Valorile lungimilor segmentelor sunt obținute din proiecție în plan.

Punct început	X / Y	Punct sfârșit	X / Y	Lungime segment (** (m)
1	281.285,638 430.056,765	2	281.320,293 430.045,367	36.481
3	281.336,288 430.036,841	4	281.391,033 430.014,347	59.186
5	281.426,987 429.988,231	6	281.445,769 429.982,755	19.564
7	281.474,3 429.957,589	8	281.479,225 429.957,08	4.951
9	281.484,915 429.958,89	10	281.499,615 429.971,979	19.683

Punct început	X / Y	Punct sfârșit	X / Y	Lungime segment (** (m)
2	281.320,293 430.045,367	3	281.336,288 430.036,841	18.125
4	281.391,033 430.014,347	5	281.426,987 429.988,231	44.438
6	281.445,769 429.982,755	7	281.474,3 429.957,589	38.044
8	281.479,225 429.957,08	9	281.484,915 429.958,89	5.971
10	281.499,615 429.971,979	11	281.507,648 429.989,651	19.412

Punct început	X / Y	Punct sfârșit	X / Y	Lungime segment (** (m)	Punct început	X / Y	Punct sfârșit	X / Y	Lungime segment (** (m)
11	281.507,648 429.989,651	12	281.512,73 430.004,782	15.962	12	281.512,73 430.004,782	13	281.516,2 430.026,275	21.771
13	281.516,2 430.026,275	14	281.512,561 430.024,456	4.068	14	281.512,561 430.024,456	15	281.508,857 430.005,813	19.007
15	281.508,857 430.005,813	16	281.503,922 429.991,119	15.501	16	281.503,922 429.991,119	17	281.496,323 429.974,404	18.361
17	281.496,323 429.974,404	18	281.482,891 429.962,444	17.985	18	281.482,891 429.962,444	19	281.478,807 429.961,145	4.286
19	281.478,807 429.961,145	20	281.475,985 429.961,436	2.837	20	281.475,985 429.961,436	21	281.447,746 429.986,345	37.655
21	281.447,746 429.986,345	22	281.428,775 429.991,876	19.761	22	281.428,775 429.991,876	23	281.392,996 430.017,865	44.222
23	281.392,996 430.017,865	24	281.337,993 430.040,465	59.465	24	281.337,993 430.040,465	25	281.321,87 430.049,059	18.27
25	281.321,87 430.049,059	26	281.286,011 430.060,748	37.716	26	281.286,011 430.060,748	1	281.285,638 430.056,765	4.0

** Lungimile segmentelor sunt determinate în planul de proiecție Stereo 70 și sunt rotunjite la 1 milimetru.

*** Distanța dintre puncte este formată din segmente cumulate ce sunt mai mici decât valoarea 1 milimetru.

**DATE DESPRE IMOBILUL NR. 12384**

Oficiul de Cadastru și Publicitate Imobiliară CARAS-SEVERIN
Biroul de Cadastru și Publicitate Imobiliară Caransebes

A. Partea I. Descrierea imobilului

TEREN Extravilan

Adresa: Jud. Caraș-Severin

Nr. Crt	Nr cadastral Nr. topografic	Suprafața* (mp)	Observații / Referințe
A1		98.450	Sector cadastral:111 Teren neimprejmuit; 864, 826, 813, 803, 955, 941, 799, 798, 797, 576-Petroșnița Parte din 3082/11, 3082/5, 3082/2, 3082/10, 3082/4, 3082/6, 3082/12, 3082/8, 3082/3, 3082/7, 3082/9, 3081/1, 3081/4, 3081/2

B. Partea II. Proprietari și acte

Inscrieri privitoare la dreptul de proprietate și alte drepturi reale		Referințe
/		
Act Administrativ nr. 1776, din 13/05/2024 emis de PRIMĂRIA COMUNEI BUCOȘNIȚA;		
B1	Inscrierea posesiei, drept de PROPRIETATE, dobandit prin Lege, cota actuala 1/1 1) NEIDENTIFICAT NEIDENTIFICAT	A1
Act Normativ nr. 7, din 13/03/1996 emis de PARLAMENTUL ROMÂNIEI;		
B2	SE NOTEAZĂ MENȚIUNEA DE PROPRIETAR NEIDENTIFICAT	A1

C. Partea III. SARCINI .

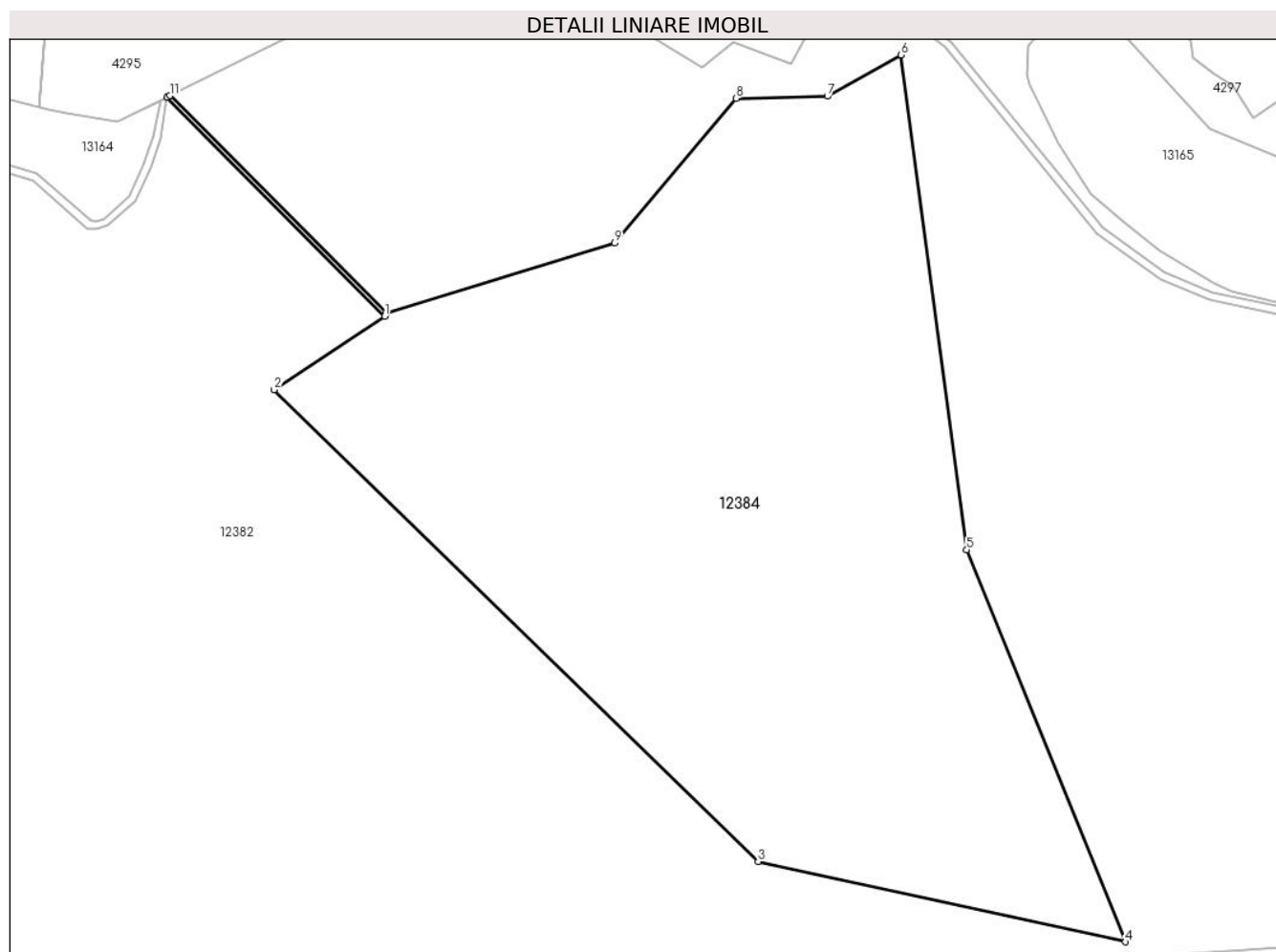
Inscrieri privind dezmembramintele dreptului de proprietate, drepturi reale de garanție și sarcini	Referințe
NU SUNT	

Anexa Nr. 1 La Partea I

Teren

Nr cadastral	Suprafața (mp)*	Observații / Referințe
	98.450	864, 826, 813, 803, 955, 941, 799, 798, 797, 576-Petroșnița Parte din 3082/11, 3082/5, 3082/2, 3082/10, 3082/4, 3082/6, 3082/12, 3082/8, 3082/3, 3082/7, 3082/9, 3081/1, 3081/4, 3081/2

* Suprafața este determinată în planul de proiecție Stereo 70.



Date referitoare la teren

Crt	Categorie folosință	Intravilan	Suprafața (mp)	Tarla	Parcelă	Nr. topo	Observații / Referințe
1	padure	NU	98.450	-	-	Parte din 3082/11, 3082/5, 3082/2, 3082/10, 3082/4, 3082/6, 3082/12, 3082/8, 3082/3, 3082/7, 3082/9, 3081/1, 3081/4, 3081/2	Fâneată împădurită în Miraia și Viru Moșului

Lungime Segmente

1) Valorile lungimilor segmentelor sunt obținute din proiecție în plan.

Punct început	X / Y	Punct sfârșit	X / Y	Lungime segment (** (m)
1	281.630,121 429.911,494	2	281.572,346 429.872,917	69.47
2	281.572,346 429.872,917	3	281.825,924 429.625,739	354.117
3	281.825,924 429.625,739	4	282.018,307 429.583,662	196.931
4	282.018,307 429.583,662	5	281.935,196 429.789,057	221.573
5	281.935,196 429.789,057	6	281.900,815 430.048,354	261.566
6	281.900,815 430.048,354	7	281.862,222 430.026,755	44.226
7	281.862,222 430.026,755	8	281.814,368 430.025,622	47.867
8	281.814,368 430.025,622	9	281.750,698 429.949,772	99.031
9	281.750,698 429.949,772	10	281.631,226 429.913,215	124.94
10	281.631,226 429.913,215	11	281.517,689 430.027,019	160.754
11	281.517,689 430.027,019	12	281.516,2 430.026,275	1.665
12	281.516,2 430.026,275	1	281.630,121 429.911,494	161.718

** Lungimile segmentelor sunt determinate în planul de proiecție Stereo 70 și sunt rotunjite la 1 milimetru.

*** Distanța dintre puncte este formată din segmente cumulate ce sunt mai mici decât valoarea 1 milimetru.

**DATE DESPRE IMOBILUL NR. 12385**

Oficiul de Cadastru și Publicitate Imobiliară CARAS-SEVERIN
Biroul de Cadastru și Publicitate Imobiliară Caransebes

A. Partea I. Descrierea imobilului

TEREN Extravilan

Nr. CF vechi:469-Petroșnița
Nr. topografic:3080

Adresa: Jud. Caraș-Severin

Nr. Crt	Nr cadastral Nr. topografic	Suprafața* (mp)	Observații / Referințe
A1		5.345	Sector cadastral:111 Teren neimprejmuit;

B. Partea II. Proprietari și acte

Inscrieri privitoare la dreptul de proprietate și alte drepturi reale		Referințe
/		
Act Administrativ nr. 1776, din 13/05/2024 emis de PRIMĂRIA COMUNEI BUCOȘNIȚA;		
B1	Inscrierea posesiei, drept de PROPRIETATE, dobandit prin Lege, cota actuala 1/1 1) NEIDENTIFICAT NEIDENTIFICAT	A1
Act Normativ nr. 7, din 13/03/1996 emis de PARLAMENTUL ROMÂNIEI;		
B2	SE NOTEAZĂ MENȚIUNEA DE PROPRIETAR NEIDENTIFICAT	A1

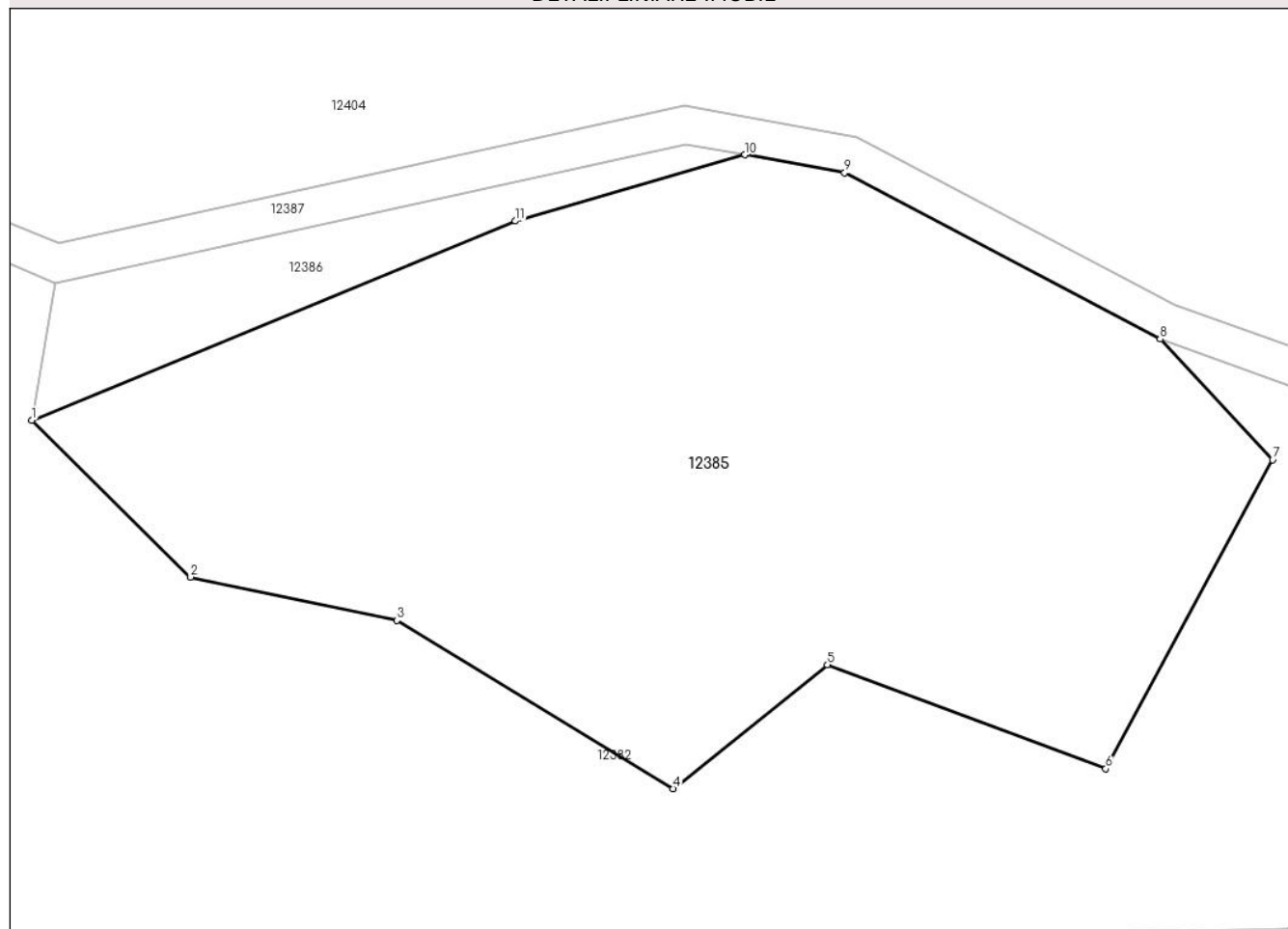
C. Partea III. SARCINI .

Inscrieri privind dezmembramintele dreptului de proprietate, drepturi reale de garanție și sarcini	Referințe
NU SUNT	

Anexa Nr. 1 La Partea I**Teren**

Nr cadastral	Suprafața (mp)*	Observații / Referințe
	5.345	

* Suprafața este determinată în planul de proiecție Stereo 70.

DETALII LINIARE IMOBIL**Date referitoare la teren**

Crt	Categorie folosință	Intra vilan	Suprafața (mp)	Tarla	Parcelă	Nr. topo	Observații / Referințe
1	padure	NU	5.345	-	-	3080	Pășune în Miraia și Viru Moșului

Lungime Segmente

1) Valorile lungimilor segmentelor sunt obținute din proiecție în plan.

Punct început	X / Y	Punct sfârșit	X / Y	Lungime segment (** (m)
1	281.728,48 430.080,941	2	281.745,397 430.064,274	23.748
2	281.745,397 430.064,274	3	281.767,357 430.059,635	22.445
3	281.767,357 430.059,635	4	281.796,824 430.041,738	34.476
4	281.796,824 430.041,738	5	281.813,251 430.054,933	21.07
5	281.813,251 430.054,933	6	281.842,93 430.043,861	31.677

Punct început	X / Y	Punct sfârșit	X / Y	Lungime segment (** (m)
6	281.842,93 430.043,861	7	281.860,698 430.076,742	37.375
7	281.860,698 430.076,742	8	281.848,72 430.089,588	17.564
8	281.848,72 430.089,588	9	281.815,089 430.107,287	38.004
9	281.815,089 430.107,287	10	281.804,442 430.109,211	10.819
10	281.804,442 430.109,211	11	281.780,007 430.102,165	25.431
11	281.780,007 430.102,165	1	281.728,48 430.080,941	55.727

** Lungimile segmentelor sunt determinate în planul de proiecție Stereo 70 și sunt rotunjite la 1 milimetru.

*** Distanța dintre puncte este formată din segmente cumulate ce sunt mai mici decât valoarea 1 milimetru.

**DATE DESPRE IMOBILUL NR. 12386**

Oficiul de Cadastru și Publicitate Imobiliară CARAS-SEVERIN
Biroul de Cadastru și Publicitate Imobiliară Caransebes

A. Partea I. Descrierea imobilului

TEREN Extravilan

Adresa: Jud. Caraș-Severin

Nr. Crt	Nr cadastral Nr. topografic	Suprafața* (mp)	Observații / Referințe
A1		530	Sector cadastral:111 Teren neimpregmuit;

B. Partea II. Proprietari și acte

Inscrieri privitoare la dreptul de proprietate și alte drepturi reale		Referințe
/		
Act Administrativ nr. 1776, din 13/05/2024 emis de PRIMĂRIA COMUNEI BUCOȘNIȚA;		
B1	Inscrierea posesiei, drept de PROPRIETATE, dobandit prin Lege, cota actuala 1/1 1) NEIDENTIFICAT NEIDENTIFICAT	A1
Act Normativ nr. 7, din 13/03/1996 emis de PARLAMENTUL ROMÂNIEI;		
B2	SE NOTEAZĂ MENȚIUNEA DE PROPRIETAR NEIDENTIFICAT	A1

C. Partea III. SARCINI .

Inscrieri privind dezmembramintele dreptului de proprietate, drepturi reale de garanție și sarcini	Referințe
NU SUNT	

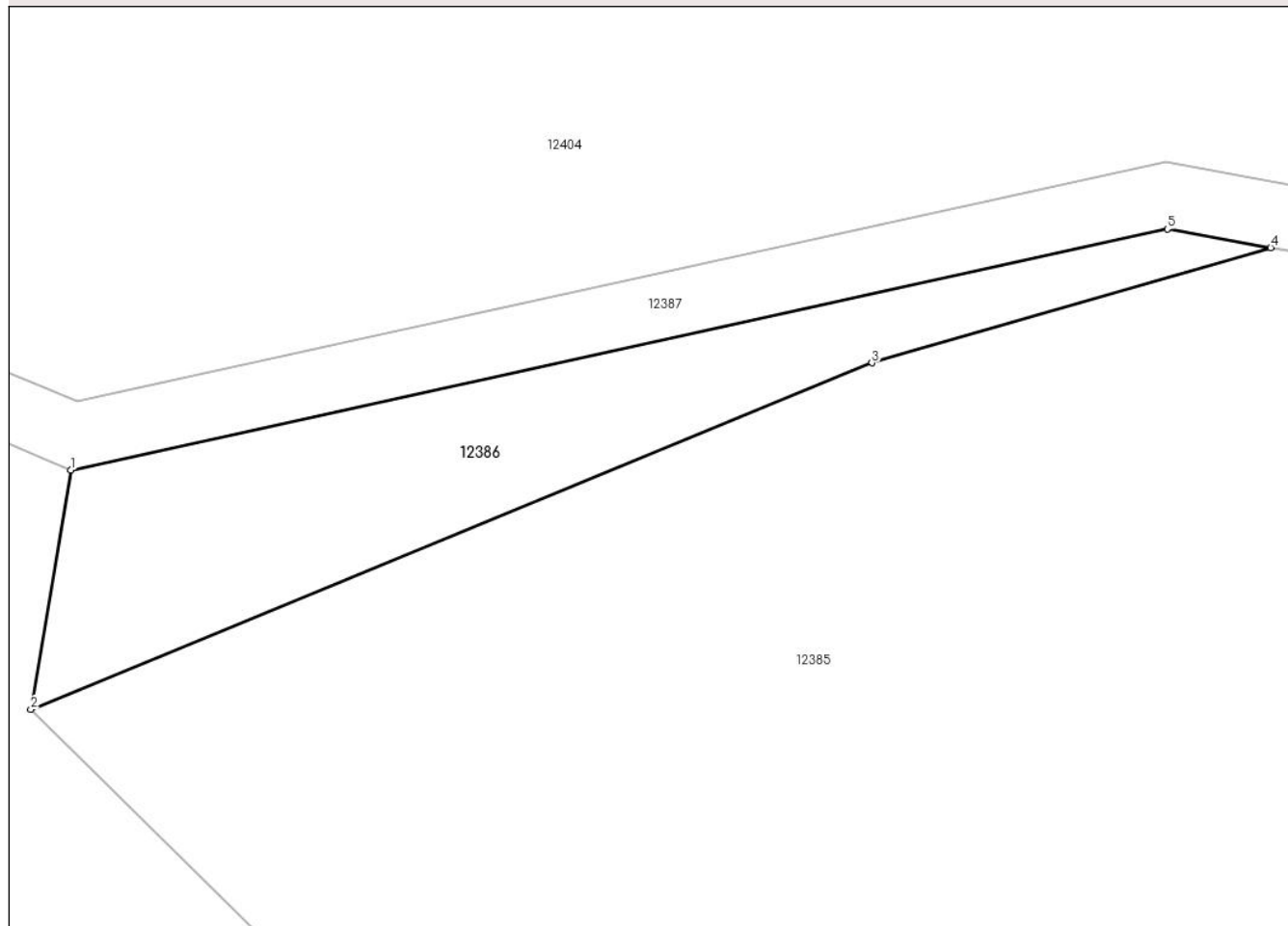
Anexa Nr. 1 La Partea I

Teren

Nr cadastral	Suprafața (mp)*	Observații / Referințe
	530	

* Suprafața este determinată în planul de proiecție Stereo 70.

DETALII LINIARE IMOBIL



Date referitoare la teren

Crt	Categorie folosință	Intra vilan	Suprafața (mp)	Tarla	Parcelă	Nr. topo	Observații / Referințe
1	padure	NU	530	-	-	-	Pășune în Miraia și Viru Moșului

Lungime Segmente

1) Valorile lungimilor segmentelor sunt obținute din proiecție în plan.

Punct început	X / Y	Punct sfârșit	X / Y	Lungime segment (** (m)
1	281.730,933 430.095,604	2	281.728,48 430.080,941	14.867
2	281.728,48 430.080,941	3	281.780,007 430.102,165	55.727
3	281.780,007 430.102,165	4	281.804,442 430.109,211	25.431
4	281.804,442 430.109,211	5	281.798,112 430.110,355	6.433
5	281.798,112 430.110,355	1	281.730,933 430.095,604	68.779

**** Lungimile segmentelor sunt determinate în planul de proiecție Stereo 70 și sunt rotunjite la 1 milimetru.**

***** Distanța dintre puncte este formată din segmente cumulate ce sunt mai mici decât valoarea 1 milimetru.**

**DATE DESPRE IMOBILUL NR. 12387**

Oficiul de Cadastru și Publicitate Imobiliară CARAS-SEVERIN
Biroul de Cadastru și Publicitate Imobiliară Caransebes

A. Partea I. Descrierea imobilului

TEREN Extravilan

Nr. topografic:Parte din 3079

Adresa: Jud. Caraș-Severin

Nr. Crt	Nr cadastral Nr. topografic	Suprafața* (mp)	Observații / Referințe
A1		3.027	Sector cadastral:111 Teren neimprejmuit;

B. Partea II. Proprietari și acte

Inscrieri privitoare la dreptul de proprietate și alte drepturi reale		Referințe
/		
Act Normativ nr. 1705, din 29/11/2006 emis de GUVERNUL ROMÂNIEI (ACT NORMATIV NR. 177 din 26.02.2018, EMIS DE MINISTERUL APELOR ȘI PĂDURILOR);		
B1	Intabulare, drept de PROPRIETATEHG 1705/2006 anexa 3, poz. 1363, dobandit prin Lege, cota actuala 1/1 1) STATUL ROMAN, CIF:99999999999999	A1
B2	Intabulare, drept de ADMINISTRAREHG 1705/2006 anexa 3, poz. 1363, dobandit prin Lege, cota actuala 1/1 1) REGIA NAȚIONALĂ A PĂDURILOR- ROMSILVA, CIF:1590120	A1

C. Partea III. SARCINI .

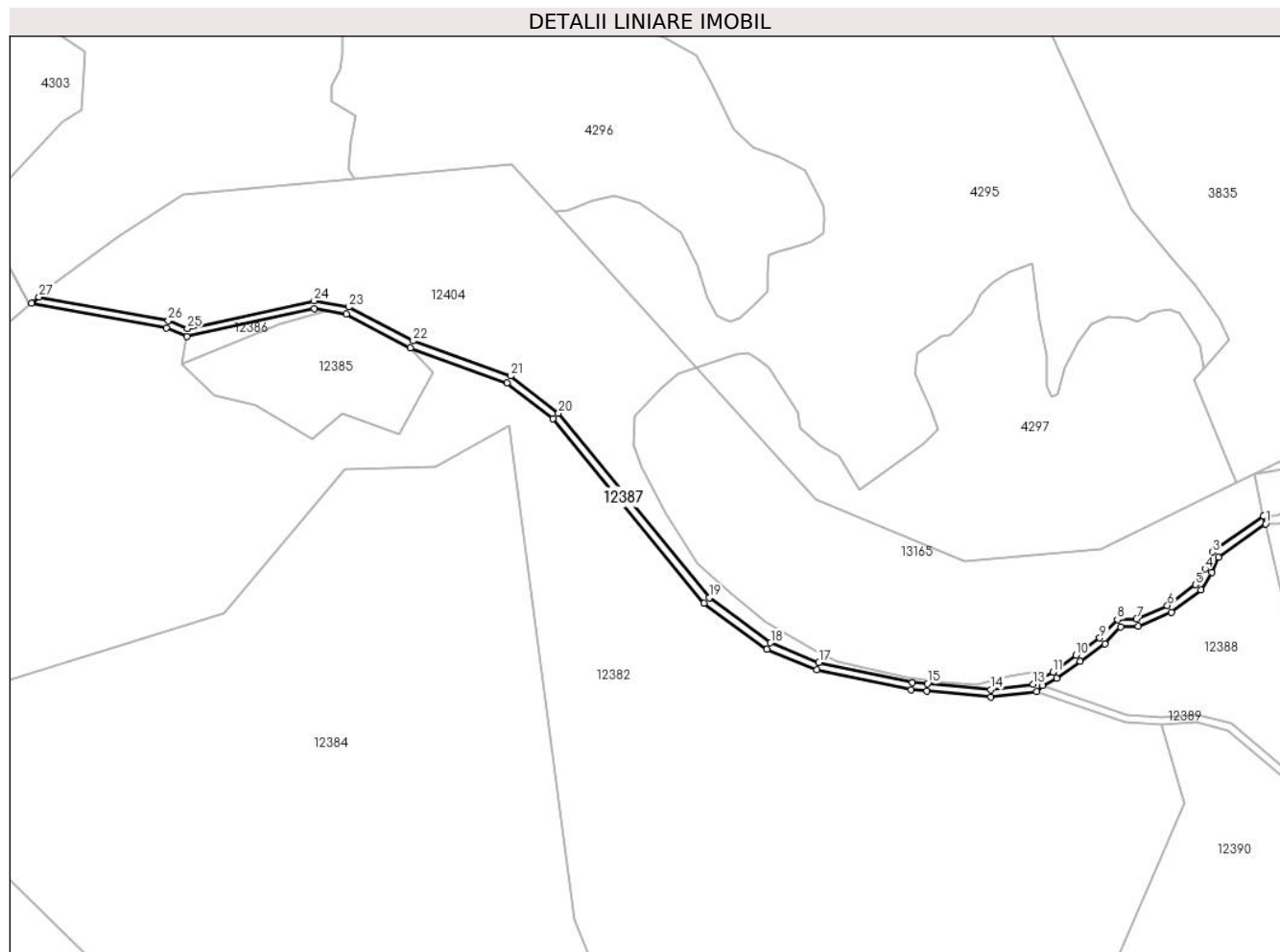
Inscrieri privind dezmembramintele dreptului de proprietate, drepturi reale de garanție și sarcini	Referințe
NU SUNT	

Anexa Nr. 1 La Partea I

Teren

Nr cadastral	Suprafața (mp)*	Observații / Referințe
	3.027	

* Suprafața este determinată în planul de proiecție Stereo 70.



Date referitoare la teren

Crt	Categorie folosință	Intravilan	Suprafața (mp)	Tarla	Parcelă	Nr. topo	Observații / Referințe
1	drum	NU	3.027	UP 2	UA 61A, 62, 64A	Parte din 3079	Drum în Miraia și Viru Moșului

Lungime Segmente

1) Valorile lungimilor segmentelor sunt obținute din proiecție în plan.

Punct început	X / Y	Punct sfârșit	X / Y	Lungime segment	Punct început	X / Y	Punct sfârșit	X / Y	Lungime segment	Punct început	X / Y	Punct sfârșit	X / Y	Lungime segment
1	282.299,632 429.996,978	2	282.298,41 430.001,012	4.215	2	282.298,41 430.001,012	3	282.271,625 429.982,096	32.79 1	3	282.271,625 429.982,096	4	282.267,712 429.973,222	9.698
4	282.267,712 429.973,222	5	282.262,641 429.964,934	9.716	5	282.262,641 429.964,934	6	282.247,826 429.954,022	18.4	6	282.247,826 429.954,022	7	282.231,562 429.946,908	17.75 2
7	282.231,562 429.946,908	8	282.221,471 429.946,624	10.09 5	8	282.221,471 429.946,624	9	282.212,155 429.936,926	13.44 8	9	282.212,155 429.936,926	10	282.199,582 429.927,818	15.52 5
10	282.199,582 429.927,818	11	282.187,414 429.919,004	15.02 5	11	282.187,414 429.919,004	12	282.179,87 429.915,035	8.524	12	282.179,87 429.915,035	13	282.177,142 429.912,463	3.749
13	282.177,142 429.912,463	14	282.154,709 429.909,722	22.6	14	282.154,709 429.909,722	15	282.121,354 429.912,824	33.49 9	15	282.121,354 429.912,824	16	282.113,452 429.913,503	7.931

Punct început	X / Y	Punct sfârșit	X / Y	Lungime segment	Punct început	X / Y	Punct sfârșit	X / Y	Lungime segment	Punct început	X / Y	Punct sfârșit	X / Y	Lungime segment
16	282.113,452 429.913,503	17	282.064,127 429.923,894	50.408	17	282.064,127 429.923,894	18	282.038,707 429.934,313	27.472	18	282.038,707 429.934,313	19	282.006,266 429.957,969	40.15
19	282.006,266 429.957,969	20	281.926,833 430.055,309	125.637	20	281.926,833 430.055,309	21	281.901,568 430.074,77	31.891	21	281.901,568 430.074,77	22	281.850,338 430.093,257	54.464
22	281.850,338 430.093,257	23	281.816,406 430.111,114	38.344	23	281.816,406 430.111,114	24	281.798,036 430.114,433	18.667	24	281.798,036 430.114,433	25	281.731,311 430.099,782	68.315
25	281.731,311 430.099,782	26	281.721,218 430.104,01	10.943	26	281.721,218 430.104,01	27	281.653,079 430.116,41	69.258	27	281.653,079 430.116,41	28	281.649,161 430.113,08	5.142
28	281.649,161 430.113,08	29	281.720,074 430.100,153	72.082	29	281.720,074 430.100,153	30	281.730,933 430.095,604	11.773	30	281.730,933 430.095,604	31	281.798,112 430.110,355	68.779
31	281.798,112 430.110,355	32	281.815,089 430.107,287	17.252	32	281.815,089 430.107,287	33	281.848,72 430.089,588	38.004	33	281.848,72 430.089,588	34	281.899,622 430.071,22	54.115
34	281.899,622 430.071,22	35	281.924,026 430.052,422	30.805	35	281.924,026 430.052,422	36	282.003,493 429.955,041	125.69	36	282.003,493 429.955,041	37	282.036,742 429.930,796	41.15
37	282.036,742 429.930,796	38	282.062,946 429.920,054	28.32	38	282.062,946 429.920,054	39	282.112,866 429.909,539	51.015	39	282.112,866 429.909,539	40	282.120,997 429.908,84	8.161
40	282.120,997 429.908,84	41	282.154,767 429.905,699	33.916	41	282.154,767 429.905,699	42	282.178,93 429.908,652	24.343	42	282.178,93 429.908,652	43	282.182,216 429.911,75	4.516
43	282.182,216 429.911,75	44	282.189,529 429.915,597	8.263	44	282.189,529 429.915,597	45	282.201,929 429.924,579	15.311	45	282.201,929 429.924,579	46	282.214,792 429.933,897	15.883
46	282.214,792 429.933,897	47	282.223,221 429.942,672	12.168	47	282.223,221 429.942,672	48	282.232,452 429.942,931	9.235	48	282.232,452 429.942,931	49	282.249,838 429.950,536	18.977
49	282.249,838 429.950,536	50	282.265,644 429.962,178	19.631	50	282.265,644 429.962,178	51	282.271,264 429.971,363	10.768	51	282.271,264 429.971,363	52	282.274,838 429.979,468	8.858
52	282.274,838 429.979,468	1	282.299,632 429.996,978	30.354										

** Lungimile segmentelor sunt determinate în planul de proiecție Stereo 70 și sunt rotunjite la 1 milimetru.

*** Distanța dintre puncte este formată din segmente cumulate ce sunt mai mici decât valoarea 1 milimetru.

**DATE DESPRE IMOBILUL NR. 12388**

Oficiul de Cadastru și Publicitate Imobiliară CARAS-SEVERIN
Biroul de Cadastru și Publicitate Imobiliară Caransebes

A. Partea I. Descrierea imobilului

TEREN Extravilan

Nr. CF vechi:576-Petroșnița

Nr. topografic:3077, 3076

Adresa: Jud. Caraș-Severin

Nr. Crt	Nr cadastral Nr. topografic	Suprafața* (mp)	Observații / Referințe
A1		8.466	Sector cadastral:111 Teren neimprejmuit;

B. Partea II. Proprietari și acte

Inscrieri privitoare la dreptul de proprietate și alte drepturi reale		Referințe
1 / 01/01/1900		
Act nr. -, din 01/01/1900 emis de -;		
B1	Intabulare, drept de PROPRIETATE, in baza CF vechi, dobandit prin Conventie, cota actuala 1/1, cota initiala 1/1 1) REGIMENTUL 13 ROMANO BANATEAN , CIF:999999999999	A1
/		
Act Normativ nr. 7, din 13/03/1996 emis de PARLAMENTUL ROMÂNIEI;		
B3	Se notează suprapunerea juridică a două acte de proprietate, și anume cartea funciara 576-Petroșnița, nr top 3077, 3076 și Hotararea de Guvern nr. 1705 din 29.11.2006, emisa de Guvernul Romaniei, pe suprafata de 4962 mp,	A1

C. Partea III. SARCINI .

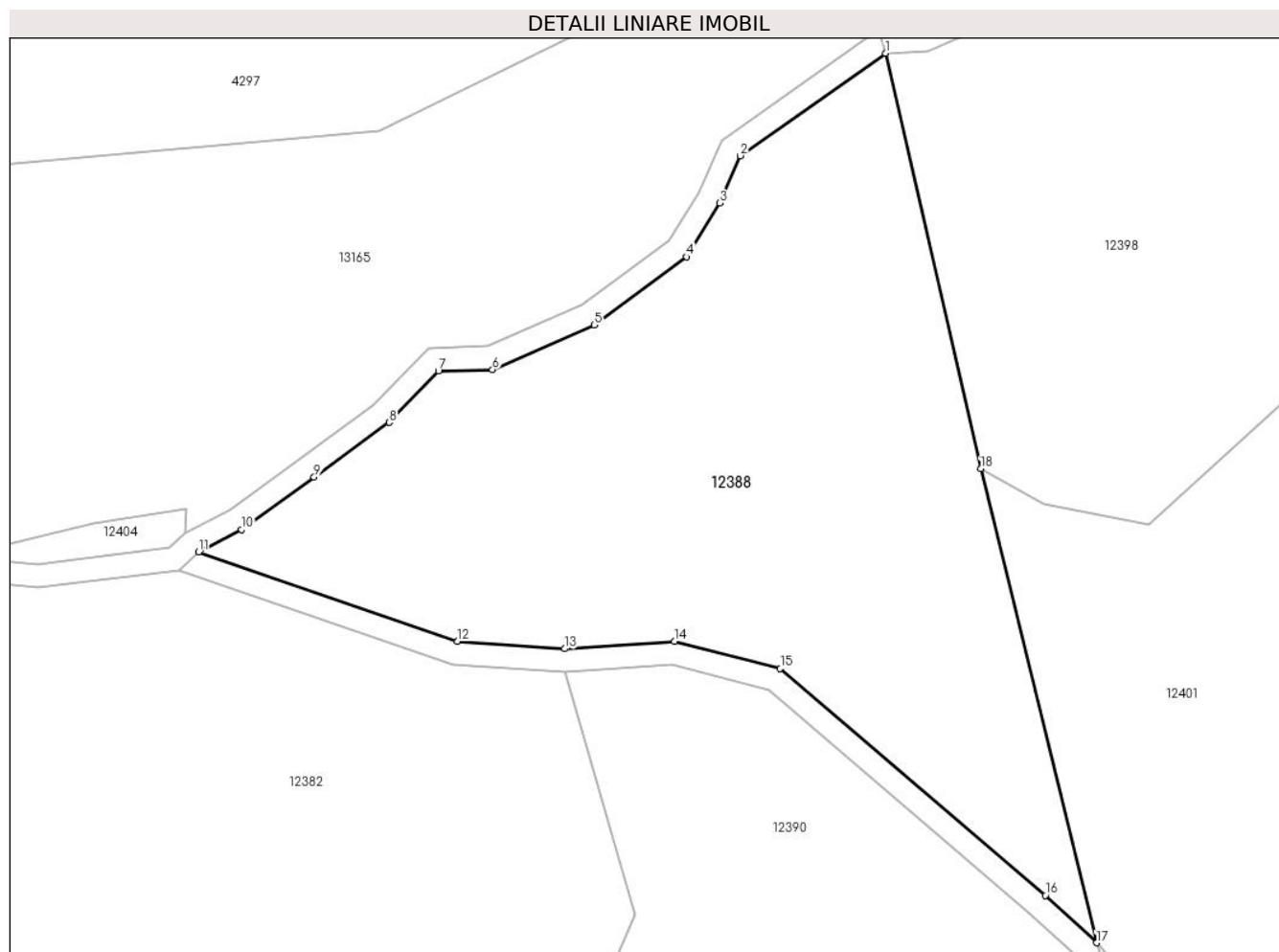
Inscrieri privind dezmembramintele dreptului de proprietate, drepturi reale de garanție și sarcini	Referințe
NU SUNT	

Anexa Nr. 1 La Partea I

Teren

Nr cadastral	Suprafața (mp)*	Observații / Referințe
	8.466	

* Suprafața este determinată în planul de proiecție Stereo 70.



Date referitoare la teren

Crt	Categorie folosință	Intra vilan	Suprafața (mp)	Tarla	Parcelă	Nr. topo	Observații / Referințe
1	pașune	NU	8.466	UP 2	UA 63	3077, 3076	Pășune în Miraia și Viru Moșului

Lungime Segmente

1) Valorile lungimilor segmentelor sunt obținute din proiecție în plan.

Punct început	X / Y	Punct sfârșit	X / Y	Lungime segment (** (m)
1	282.299,632 429.996,978	2	282.274,838 429.979,468	30.354
2	282.274,838 429.979,468	3	282.271,264 429.971,363	8.858
3	282.271,264 429.971,363	4	282.265,644 429.962,178	10.768
4	282.265,644 429.962,178	5	282.249,838 429.950,536	19.631
5	282.249,838 429.950,536	6	282.232,452 429.942,931	18.977

Punct început	X / Y	Punct sfârșit	X / Y	Lungime segment (** (m)
6	282.232,452 429.942,931	7	282.223,221 429.942,672	9.235
7	282.223,221 429.942,672	8	282.214,792 429.933,897	12.168
8	282.214,792 429.933,897	9	282.201,929 429.924,579	15.883
9	282.201,929 429.924,579	10	282.189,529 429.915,597	15.311
10	282.189,529 429.915,597	11	282.182,216 429.911,75	8.263
11	282.182,216 429.911,75	12	282.226,473 429.896,482	46.817
12	282.226,473 429.896,482	13	282.244,788 429.895,198	18.36
13	282.244,788 429.895,198	14	282.263,533 429.896,47	18.788
14	282.263,533 429.896,47	15	282.281,66 429.891,825	18.713
15	282.281,66 429.891,825	16	282.326,986 429.853,058	59.643
16	282.326,986 429.853,058	17	282.335,75 429.844,963	11.93
17	282.335,75 429.844,963	18	282.315,923 429.925,965	83.393
18	282.315,923 429.925,965	1	282.299,632 429.996,978	72.858

** Lungimile segmentelor sunt determinate în planul de proiecție Stereo 70 și sunt rotunjite la 1 milimetru.

*** Distanța dintre puncte este formată din segmente cumulate ce sunt mai mici decât valoarea 1 milimetru.

**DATE DESPRE IMOBILUL NR. 12389**

Oficiul de Cadastru și Publicitate Imobiliară CARAS-SEVERIN
Biroul de Cadastru și Publicitate Imobiliară Caransebes

A. Partea I. Descrierea imobilului

TEREN Extravilan

Nr. topografic:Parte din 3078

Adresa: Jud. Caraș-Severin

Nr. Crt	Nr cadastral Nr. topografic	Suprafața* (mp)	Observații / Referințe
A1		709	Sector cadastral:111 Teren neimprejmuit;

B. Partea II. Proprietari și acte

Inscrieri privitoare la dreptul de proprietate și alte drepturi reale		Referințe
/		
Act Normativ nr. 7, din 13/03/1996 emis de PARLAMENTUL ROMÂNIEI;		
B1	Inscrierea provizorie, drept de PROPRIETATE, dobandit prin Lege, cota actuala 1/1 1) COMUNA BUCOȘNIȚA, CIF:3227645	A1

C. Partea III. SARCINI .

Inscrieri privind dezmembramintele dreptului de proprietate, drepturi reale de garanție și sarcini	Referințe
NU SUNT	

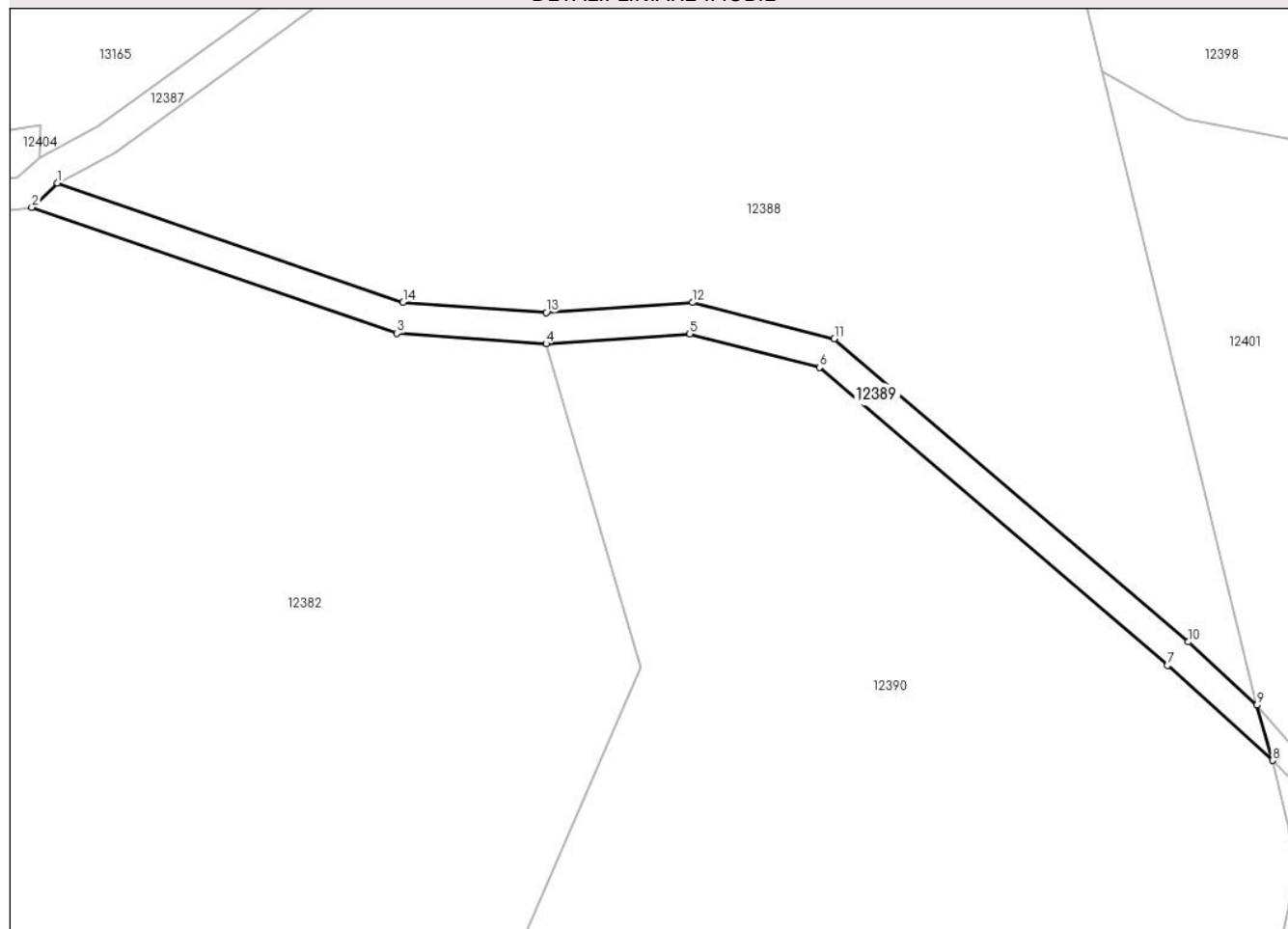
Anexa Nr. 1 La Partea I

Teren

Nr cadastral	Suprafața (mp)*	Observații / Referințe
	709	

* Suprafața este determinată în planul de proiecție Stereo 70.

DETALII LINIARE IMOBIL



Date referitoare la teren

Crt	Categorie folosință	Intravilan	Suprafața (mp)	Tarla	Parcelă	Nr. topo	Observații / Referințe
1	drum	NU	709	-	-	Parte din 3078	Drum în Miraia și Viru Moșului

Lungime Segmente

1) Valorile lungimilor segmentelor sunt obținute din proiecție în plan.

Punct început	X / Y	Punct sfârșit	X / Y	Lungime segment (** (m)
1	282.182,216 429.911,75	2	282.178,93 429.908,652	4.516
2	282.178,93 429.908,652	3	282.225,667 429.892,529	49.44
3	282.225,667 429.892,529	4	282.244,783 429.891,188	19.163
4	282.244,783 429.891,188	5	282.263,163 429.892,436	18.422
5	282.263,163 429.892,436	6	282.279,805 429.888,171	17.18

Punct început	X / Y	Punct sfârșit	X / Y	Lungime segment (** (m)
6	282.279,805 429.888,171	7	282.324,328 429.850,067	58.602
7	282.324,328 429.850,067	8	282.337,771 429.837,905	18.128
8	282.337,771 429.837,905	9	282.335,75 429.844,963	7.342
9	282.335,75 429.844,963	10	282.326,986 429.853,058	11.93
10	282.326,986 429.853,058	11	282.281,66 429.891,825	59.643
11	282.281,66 429.891,825	12	282.263,533 429.896,47	18.713
12	282.263,533 429.896,47	13	282.244,788 429.895,198	18.788
13	282.244,788 429.895,198	14	282.226,473 429.896,482	18.36
14	282.226,473 429.896,482	1	282.182,216 429.911,75	46.817

** Lungimile segmentelor sunt determinate în planul de proiecție Stereo 70 și sunt rotunjite la 1 milimetru.

*** Distanța dintre puncte este formată din segmente cumulate ce sunt mai mici decât valoarea 1 milimetru.

**DATE DESPRE IMOBILUL NR. 12390**

Oficiul de Cadastru și Publicitate Imobiliară CARAS-SEVERIN
Biroul de Cadastru și Publicitate Imobiliară Caransebes

A. Partea I. Descrierea imobilului

TEREN Extravilan

Adresa: Jud. Caraș-Severin

Nr. Crt	Nr cadastral Nr. topografic	Suprafața* (mp)	Observații / Referințe
A1		14.444	Sector cadastral:111 Teren neimprejmuit; Parte din 3082/11, 3082/5, 3082/2, 3082/10, 3082/4, 3082/6, 3082/12, 3082/8, 3082/3, 3082/7, 3082/9 864, 826, 813, 803, 955, 941, 799, 798, 797, 576-Petroșnița

B. Partea II. Proprietari și acte

Inscrieri privitoare la dreptul de proprietate și alte drepturi reale		Referințe
/		
Act Administrativ nr. 1776, din 13/05/2024 emis de PRIMĂRIA COMUNEI BUCOȘNIȚA;		
B1	Inscrierea posesiei, drept de PROPRIETATE, dobandit prin Lege, cota actuala 1/1 1) NEIDENTIFICAT NEIDENTIFICAT	A1
Act Normativ nr. 7, din 13/03/1996 emis de PARLAMENTUL ROMÂNIEI;		
B2	SE NOTEAZĂ MENȚIUNEA DE PROPRIETAR NEIDENTIFICAT	A1

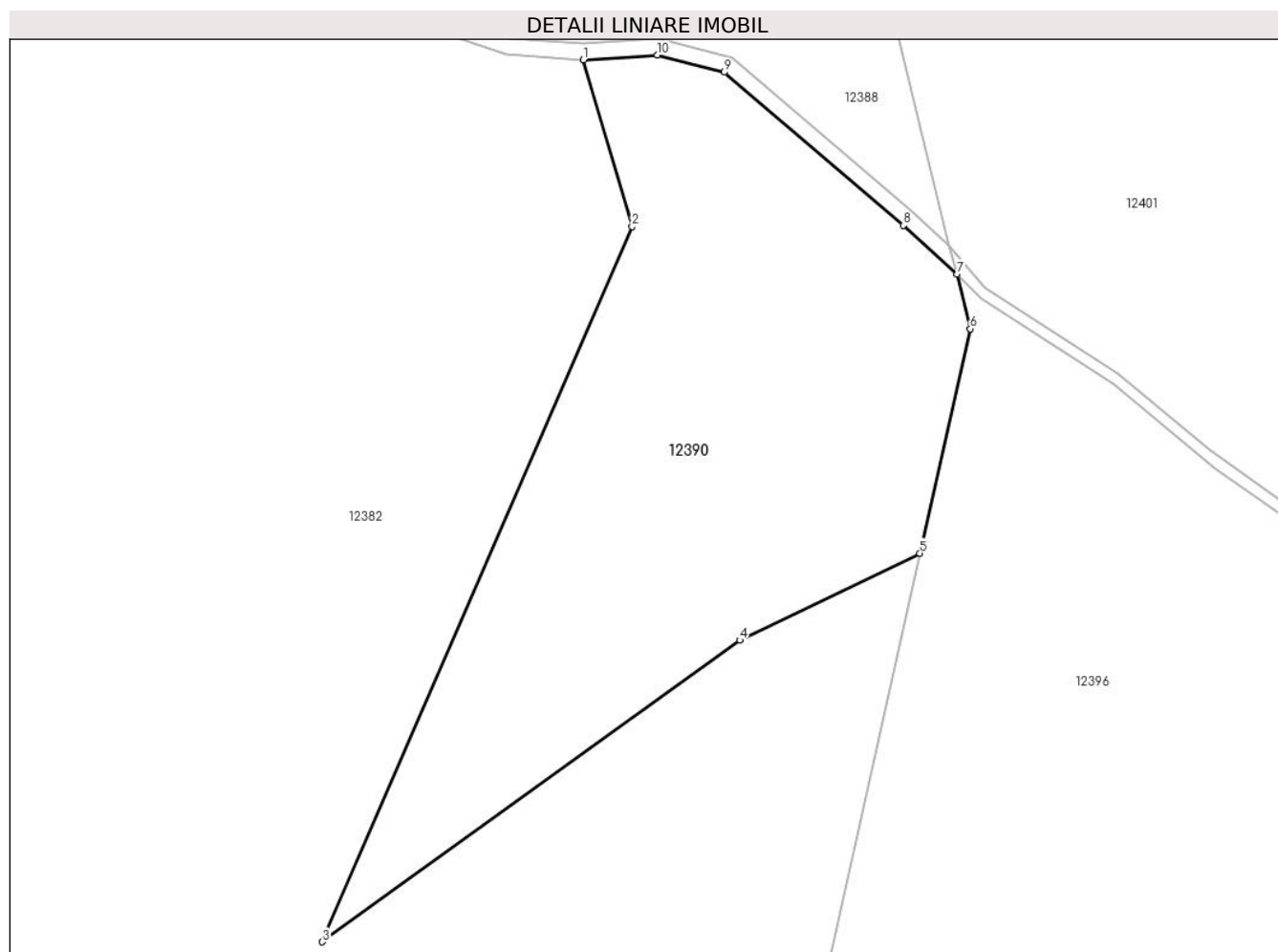
C. Partea III. SARCINI .

Inscrieri privind dezmembramintele dreptului de proprietate, drepturi reale de garanție și sarcini	Referințe
NU SUNT	

Anexa Nr. 1 La Partea I**Teren**

Nr cadastral	Suprafața (mp)*	Observații / Referințe
	14.444	Parte din 3082/11, 3082/5, 3082/2, 3082/10, 3082/4, 3082/6, 3082/12, 3082/8, 3082/3, 3082/7, 3082/9 864, 826, 813, 803, 955, 941, 799, 798, 797, 576-Petroșnița

* Suprafața este determinată în planul de proiecție Stereo 70.

**Date referitoare la teren**

Crt	Categorie folosință	Intravilan	Suprafața (mp)	Tarla	Parcelă	Nr. topo	Observații / Referințe
1	pasune	NU	14.444	-	-	Parte din 3082/11, 3082/5, 3082/2, 3082/10, 3082/4, 3082/6, 3082/12, 3082/8, 3082/3, 3082/7, 3082/9	Pășune în Miraia și Viru Moșului

Lungime Segmente

1) Valorile lungimilor segmentelor sunt obţinute din proiecţie în plan.

Punct început	X / Y	Punct sfârşit	X / Y	Lungime segment (** (m)
1	282.244,783 429.891,188	2	282.256,866 429.849,774	43.141
2	282.256,866 429.849,774	3	282.179,801 429.671,841	193.905
3	282.179,801 429.671,841	4	282.283,665 429.746,864	128.126
4	282.283,665 429.746,864	5	282.328,495 429.768,506	49.781
5	282.328,495 429.768,506	6	282.340,996 429.824,354	57.23
6	282.340,996 429.824,354	7	282.337,771 429.837,905	13.929
7	282.337,771 429.837,905	8	282.324,328 429.850,067	18.128
8	282.324,328 429.850,067	9	282.279,805 429.888,171	58.602
9	282.279,805 429.888,171	10	282.263,163 429.892,436	17.18
10	282.263,163 429.892,436	1	282.244,783 429.891,188	18.422

** Lungimile segmentelor sunt determinate în planul de proiecţie Stereo 70 şi sunt rotunjite la 1 milimetru.

*** Distanţa dintre puncte este formată din segmente cumulate ce sunt mai mici decât valoarea 1 milimetru.

**DATE DESPRE IMOBILUL NR. 12391**

Oficiul de Cadastru și Publicitate Imobiliară CARAS-SEVERIN
Biroul de Cadastru și Publicitate Imobiliară Caransebes

A. Partea I. Descrierea imobilului

TEREN Extravilan

Nr. CF vechi:940- Petroșnița

Nr. topografic:3212/5

Adresa: Jud. Caraș-Severin

Nr. Crt	Nr cadastral Nr. topografic	Suprafața* (mp)	Observații / Referințe
A1	31531	14.858	Sector cadastral:11 Teren neimprejmuit;

B. Partea II. Proprietari și acte

Inscrieri privitoare la dreptul de proprietate și alte drepturi reale		Referințe
919 / 26/05/1941		
Act Notarial nr. 0, din 01/01/1941 emis de -;		
B1	Intabulare, drept de PROPRIETATE, dobandit prin Conventie, cota actuala 1/3, cota initiala 1/3 1) HAMAT FLOAREA , (a lui Toma) minor <i>OBSERVATII: (provenita din conversia CF 940-Petrosnita)</i>	A1
B2	Intabulare, drept de PROPRIETATE, dobandit prin Conventie, cota actuala 1/3, cota initiala 1/3 1) HAMAT NISTOR , (a lui Toma) minor <i>OBSERVATII: (provenita din conversia CF 940-Petrosnita)</i>	A1
B3	Intabulare, drept de PROPRIETATE, dobandit prin Conventie, cota actuala 1/3, cota initiala 1/3 1) HAMAT ILIE , (a lui Toma) minor <i>OBSERVATII: (provenita din conversia CF 940-Petrosnita)</i>	A1

C. Partea III. SARCINI .

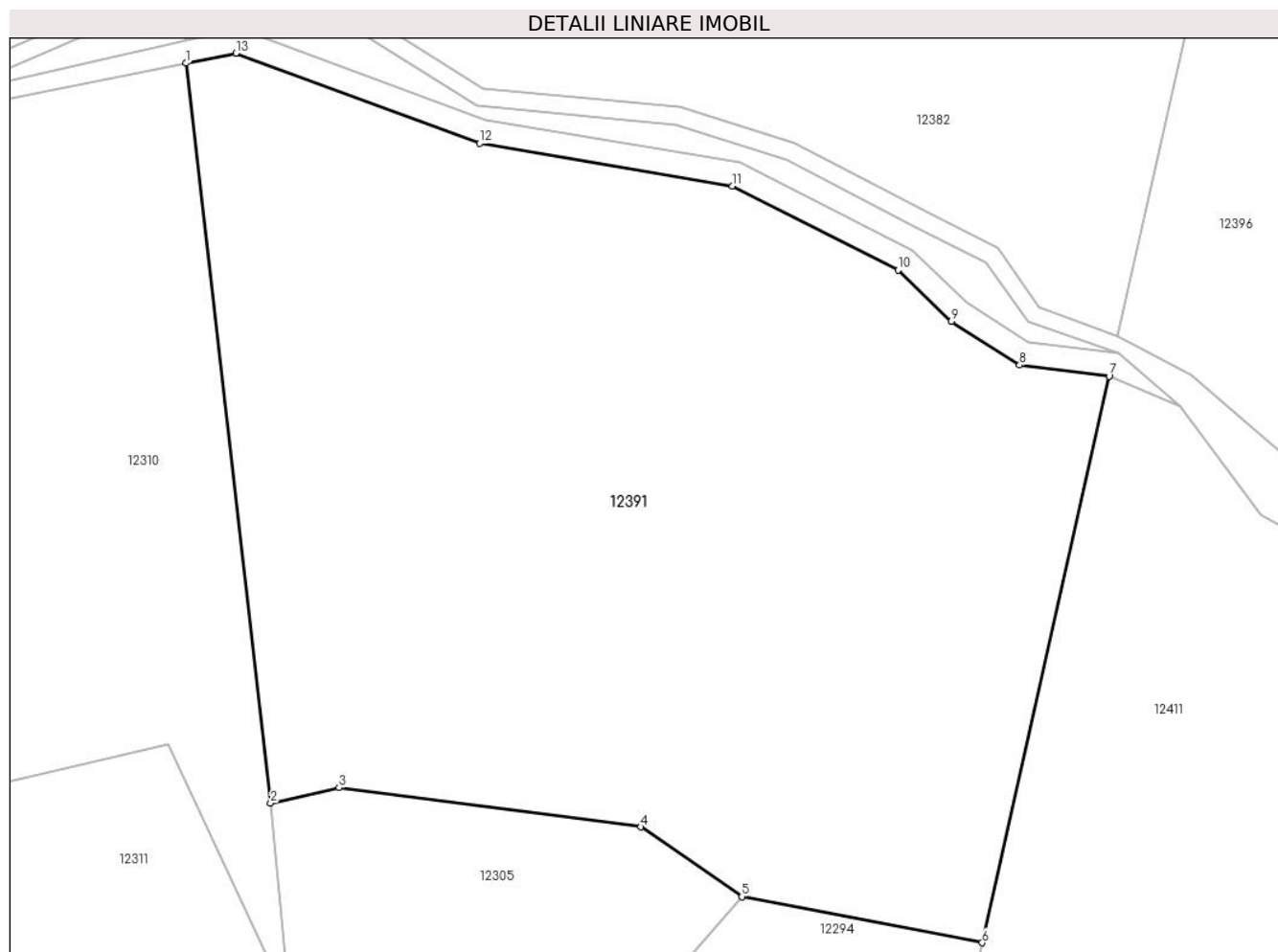
Inscrieri privind dezmembramintele dreptului de proprietate, drepturi reale de garanție și sarcini	Referințe
NU SUNT	

Anexa Nr. 1 La Partea I

Teren

Nr cadastral	Suprafața (mp)*	Observații / Referințe
31531	14.858	

* Suprafața este determinată în planul de proiecție Stereo 70.



Date referitoare la teren

Crt	Categorie folosință	Intravilan	Suprafața (mp)	Tarla	Parcelă	Nr. topo	Observații / Referințe
1	padure	NU	14.858	-	-	3212/5	Pădure în Miraia și Viru Moșului

Lungime Segmente

1) Valorile lungimilor segmentelor sunt obținute din proiecție în plan.

Punct început	X / Y	Punct sfârșit	X / Y	Lungime segment (** (m)
1	282.120,733 429.571,095	2	282.134,646 429.449,267	122.62
2	282.134,646 429.449,267	3	282.145,895 429.451,815	11.534
3	282.145,895 429.451,815	4	282.195,614 429.445,349	50.138
4	282.195,614 429.445,349	5	282.212,279 429.433,86	20.242
5	282.212,279 429.433,86	6	282.251,867 429.426,265	40.31

Punct început	X / Y	Punct sfârșit	X / Y	Lungime segment (** (m)
6	282.251,867 429.426,265	7	282.272,784 429.519,574	95.625
7	282.272,784 429.519,574	8	282.258,047 429.521,381	14.847
8	282.258,047 429.521,381	9	282.246,798 429.528,596	13.364
9	282.246,798 429.528,596	10	282.238,058 429.537,028	12.144
10	282.238,058 429.537,028	11	282.210,681 429.550,838	30.663
11	282.210,681 429.550,838	12	282.169,071 429.557,891	42.204
12	282.169,071 429.557,891	13	282.128,886 429.572,738	42.84
13	282.128,886 429.572,738	1	282.120,733 429.571,095	8.317

** Lungimile segmentelor sunt determinate în planul de proiecție Stereo 70 și sunt rotunjite la 1 milimetru.

*** Distanța dintre puncte este formată din segmente cumulate ce sunt mai mici decât valoarea 1 milimetru.

**DATE DESPRE IMOBILUL NR. 12392**

Oficiul de Cadastru și Publicitate Imobiliară CARAS-SEVERIN
Biroul de Cadastru și Publicitate Imobiliară Caransebes

A. Partea I. Descrierea imobilului

TEREN Extravilan

Nr. CF vechi:889- Petroșnița
Nr. topografic:3147/1, 3148/1

Adresa: Jud. Caraș-Severin

Nr. Crt	Nr cadastral Nr. topografic	Suprafața* (mp)	Observații / Referințe
A1		2.682	Sector cadastral:11 Teren neimprejmuit;

B. Partea II. Proprietari și acte

Inscrieri privitoare la dreptul de proprietate și alte drepturi reale		Referințe
190 / 26/01/1938		
Act Notarial nr. 0, din 05/09/1935 emis de -;		
B1	Intabulare, drept de PROPRIETATEpărți egale, dobandit prin Conventie, cota actuala 1/1 1) MIHUȚA ILIE, și soția sa 2) MIHUȚA MARIA, născ. Dorca, dom. în Petroșnița	A1

C. Partea III. SARCINI .

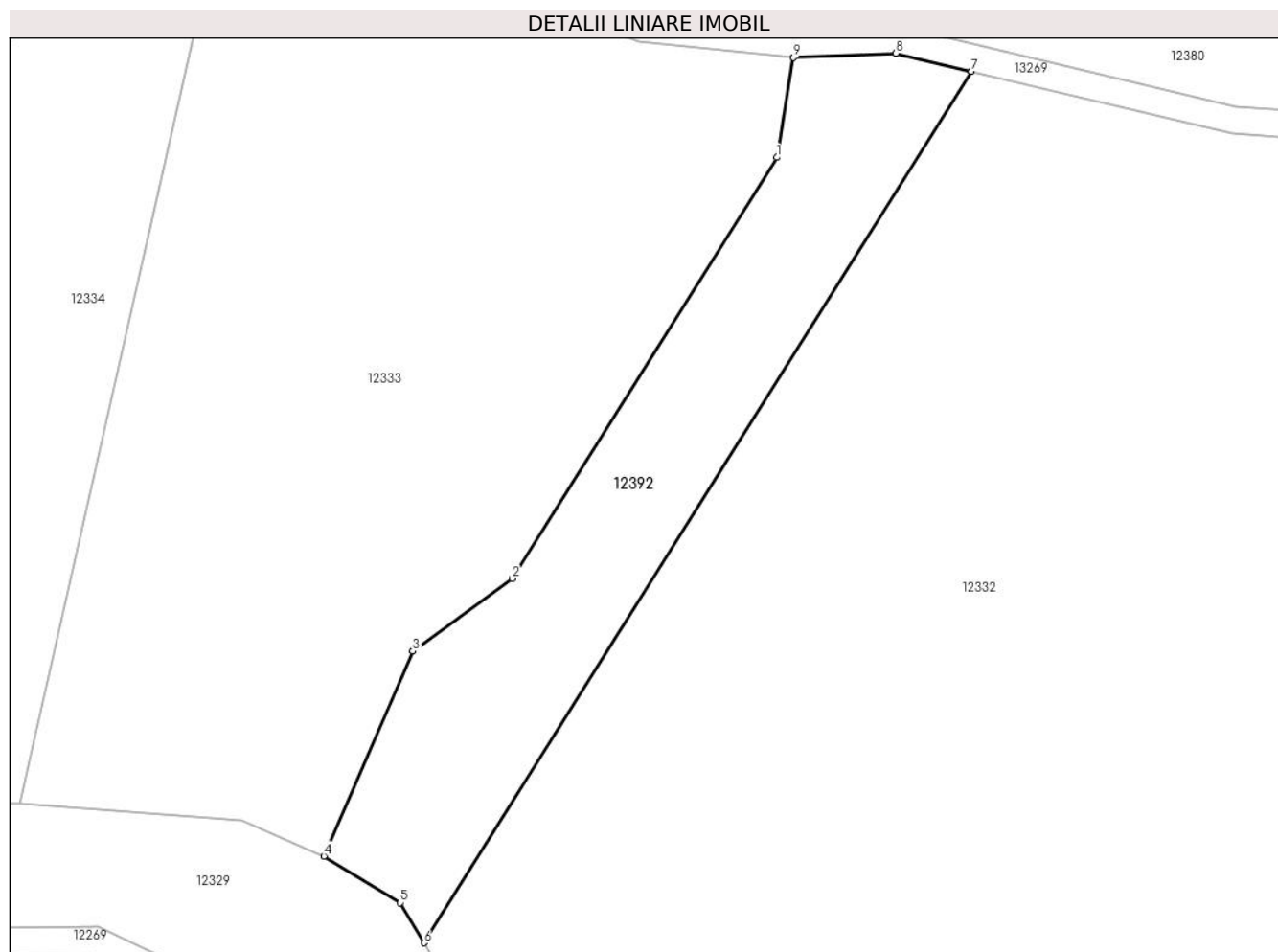
Inscrieri privind dezmembramintele dreptului de proprietate, drepturi reale de garanție și sarcini	Referințe
NU SUNT	

Anexa Nr. 1 La Partea I

Teren

Nr cadastral	Suprafața (mp)*	Observații / Referințe
	2.682	

* Suprafața este determinată în planul de proiecție Stereo 70.



Date referitoare la teren

Crt	Categorie folosință	Intravilan	Suprafața (mp)	Tarla	Parcelă	Nr. topo	Observații / Referințe
1	padure	NU	2.682	-	-	3147/1, 3148/1	Pădure în Miraia și Viru Moșului

Lungime Segmente

1) Valorile lungimilor segmentelor sunt obținute din proiecție în plan.

Punct început	X / Y	Punct sfârșit	X / Y	Lungime segment (** (m)
1	281.125,128 429.372,974	2	281.086,985 429.312,305	71.663
2	281.086,985 429.312,305	3	281.072,639 429.301,82	17.769
3	281.072,639 429.301,82	4	281.059,807 429.272,274	32.212
4	281.059,807 429.272,274	5	281.070,837 429.265,557	12.914
5	281.070,837 429.265,557	6	281.074,251 429.259,784	6.707

Punct început	X / Y	Punct sfârșit	X / Y	Lungime segment (** (m)
6	281.074,251 429.259,784	7	281.153,203 429.385,364	148.337
7	281.153,203 429.385,364	8	281.142,291 429.387,979	11.221
8	281.142,291 429.387,979	9	281.127,527 429.387,366	14.777
9	281.127,527 429.387,366	1	281.125,128 429.372,974	14.591

** Lungimile segmentelor sunt determinate în planul de proiecție Stereo 70 și sunt rotunjite la 1 milimetru.

*** Distanța dintre puncte este formată din segmente cumulate ce sunt mai mici decât valoarea 1 milimetru.

**DATE DESPRE IMOBILUL NR. 12393**

Oficiul de Cadastru și Publicitate Imobiliară CARAS-SEVERIN
Biroul de Cadastru și Publicitate Imobiliară Caransebes

A. Partea I. Descrierea imobilului

Nr. CF vechi: 576, 813, 868- Petroșnița
Nr. topografic: PARTE DIN 3117/1, 3117/2,
3117/3, 3115/1, 3115/2

TEREN Extravilan

Adresa: Jud. Caraș-Severin

Nr. Crt	Nr cadastral Nr. topografic	Suprafața* (mp)	Observații / Referințe
A1		3.289	Sector cadastral: 11 Teren neimprejmuit;

B. Partea II. Proprietari și acte

Inscrieri privitoare la dreptul de proprietate și alte drepturi reale		Referințe
/		
Act Normativ nr. 1705, din 29/11/2006 emis de GUVERNUL ROMÂNIEI (ACT NORMATIV NR. 177 din 26.02.2018, EMIS DE MINISTERUL APELOR ȘI PĂDURILOR);		
B1	Intabulare, drept de PROPRIETATEHG 1705/2006 anexa 3, poz. 1363, dobandit prin Lege, cota actuala 1/1 1) STATUL ROMAN, CIF:9999999999999	A1
B2	Intabulare, drept de ADMINISTRAREHG 1705/2006 anexa 3, poz. 1363, dobandit prin Lege, cota actuala 1/1 1) REGIA NAȚIONALĂ A PĂDURILOR- ROMSILVA, CIF:1590120	A1

C. Partea III. SARCINI .

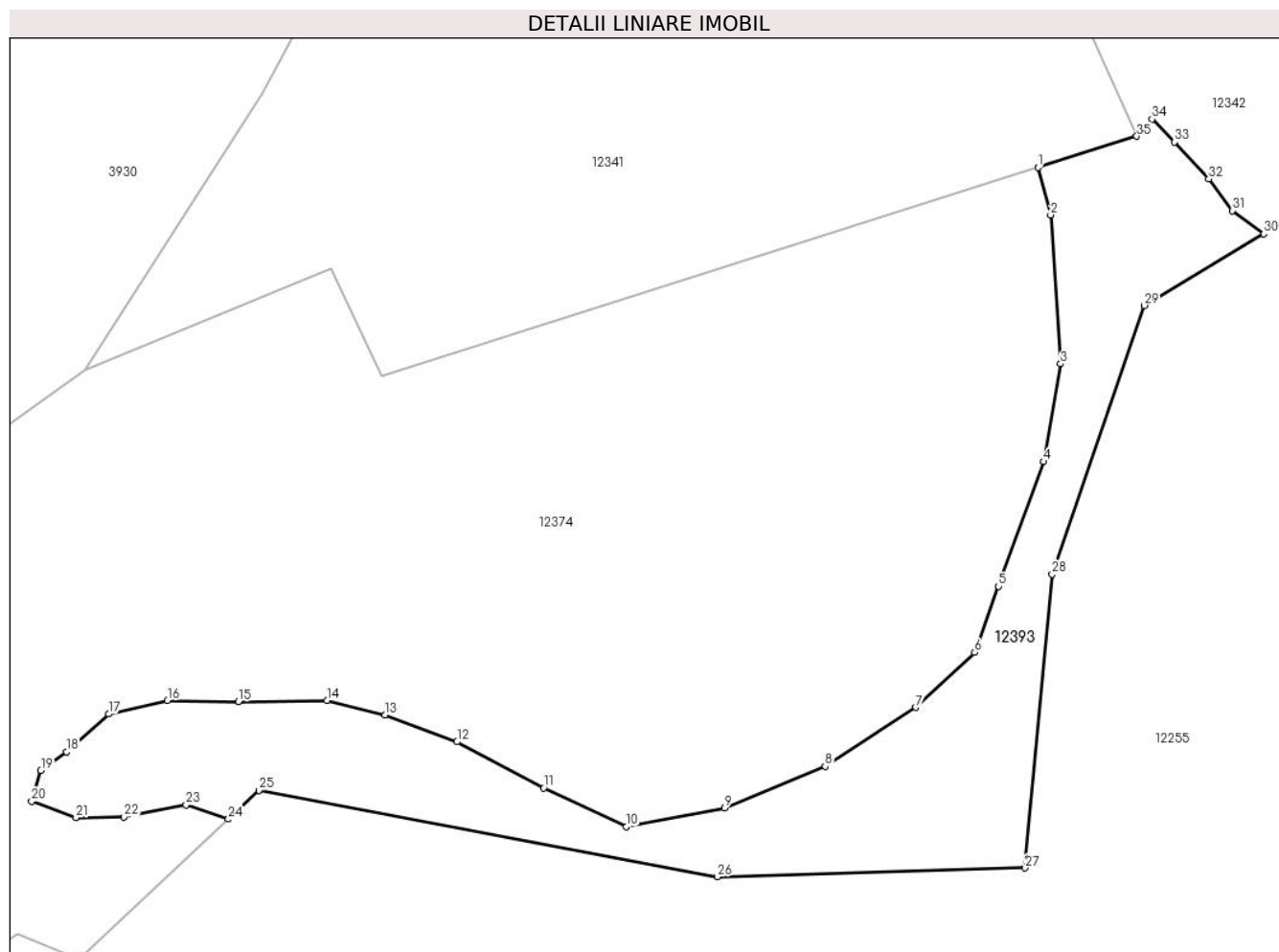
Inscrieri privind dezmembramintele dreptului de proprietate, drepturi reale de garanție și sarcini	Referințe
NU SUNT	

Anexa Nr. 1 La Partea I

Teren

Nr cadastral	Suprafața (mp)*	Observații / Referințe
	3.289	

* Suprafața este determinată în planul de proiecție Stereo 70.



Date referitoare la teren

Crt	Categorie folosință	Intravilan	Suprafața (mp)	Tarla	Parcelă	Nr. topo	Observații / Referințe
1	padure	NU	3.289	UP2	UA 50A	PARTE DIN 3117/1, 3117/2, 3117/3, 3115/1, 3115/2	Pădure în Fața Priporului și Dealu Părului

Lungime Segmente

1) Valorile lungimilor segmentelor sunt obținute din proiecție în plan.

Punct început	X / Y	Punct sfârșit	X / Y	Lungime segment (** (m))
1	280.435,461 429.304,459	2	280.437,367 429.297,357	7.353
3	280.438,855 429.275,057	4	280.436,306 429.260,375	14.902
5	280.429,517 429.241,702	6	280.425,984 429.231,776	10.536

Punct început	X / Y	Punct sfârșit	X / Y	Lungime segment (** (m))
2	280.437,367 429.297,357	3	280.438,855 429.275,057	22.35
4	280.436,306 429.260,375	5	280.429,517 429.241,702	19.869
6	280.425,984 429.231,776	7	280.417,155 429.223,555	12.064

Punct început	X / Y	Punct sfârșit	X / Y	Lungime segment (** (m)
7	280.417,155 429.223,555	8	280.403,563 429.214,725	16.208
9	280.388,476 429.208,48	10	280.373,745 429.205,699	14.991
11	280.361,307 429.211,47	12	280.348,342 429.218,39	14.696
13	280.337,548 429.222,392	14	280.328,834 429.224,602	8.99
15	280.315,533 429.224,387	16	280.304,914 429.224,602	10.621
17	280.296,118 429.222,565	18	280.289,789 429.216,884	8.505
19	280.285,928 429.214,097	20	280.284,534 429.209,487	4.816
21	280.291,184 429.207,022	22	280.298,371 429.207,129	7.188
23	280.307,703 429.208,951	24	280.314,034 429.206,803	6.685
25	280.318,617 429.211,118	26	280.387,377 429.198,165	69.969
27	280.433,54 429.199,498	28	280.437,62 429.243,516	44.207
29	280.451,421 429.283,791	30	280.469,326 429.294,528	20.878
31	280.464,595 429.297,994	32	280.461,071 429.302,725	5.899
33	280.455,955 429.308,273	34	280.452,577 429.311,706	4.816
35	280.450,282 429.309,157	1	280.435,461 429.304,459	15.548

Punct început	X / Y	Punct sfârșit	X / Y	Lungime segment (** (m)
8	280.403,563 429.214,725	9	280.388,476 429.208,48	16.328
10	280.373,745 429.205,699	11	280.361,307 429.211,47	13.712
12	280.348,342 429.218,39	13	280.337,548 429.222,392	11.512
14	280.328,834 429.224,602	15	280.315,533 429.224,387	13.303
16	280.304,914 429.224,602	17	280.296,118 429.222,565	9.029
18	280.289,789 429.216,884	19	280.285,928 429.214,097	4.762
20	280.284,534 429.209,487	21	280.291,184 429.207,022	7.092
22	280.298,371 429.207,129	23	280.307,703 429.208,951	9.508
24	280.314,034 429.206,803	25	280.318,617 429.211,118	6.295
26	280.387,377 429.198,165	27	280.433,54 429.199,498	46.182
28	280.437,62 429.243,516	29	280.451,421 429.283,791	42.574
30	280.469,326 429.294,528	31	280.464,595 429.297,994	5.865
32	280.461,071 429.302,725	33	280.455,955 429.308,273	7.547
34	280.452,577 429.311,706	35	280.450,282 429.309,157	3.43

** Lungimile segmentelor sunt determinate în planul de proiecție Stereo 70 și sunt rotunjite la 1 milimetru.

*** Distanța dintre puncte este formată din segmente cumulate ce sunt mai mici decât valoarea 1 milimetru.

**DATE DESPRE IMOBILUL NR. 12394**

Oficiul de Cadastru și Publicitate Imobiliară CARAS-SEVERIN
Biroul de Cadastru și Publicitate Imobiliară Caransebes

A. Partea I. Descrierea imobilului

TEREN Extravilan

Nr. CF vechi:388- Petroșnița
Nr. topografic:parte din 3212/2

Adresa: Jud. Caraș-Severin

Nr. Crt	Nr cadastral Nr. topografic	Suprafața* (mp)	Observații / Referințe
A1		1.426	Sector cadastral:11 Teren neimprejmuit;

B. Partea II. Proprietari și acte

Inscrieri privitoare la dreptul de proprietate și alte drepturi reale		Referințe
/		
Act Normativ nr. 1705, din 29/11/2006 emis de GUVERNUL ROMÂNIEI (ACT NORMATIV NR. 177 din 26.02.2018, EMIS DE MINISTERUL APELOR ȘI PĂDURILOR);		
B1	Intabulare, drept de PROPRIETATEHG 1705/2006 anexa 3, poz. 1363, dobandit prin Lege, cota actuala 1/1 1) STATUL ROMAN, CIF:99999999999999	A1
B2	Intabulare, drept de ADMINISTRAREHG 1705/2006 anexa 3, poz. 1363, dobandit prin Lege, cota actuala 1/1 1) REGIA NAȚIONALĂ A PĂDURILOR- ROMSILVA, CIF:1590120	A1

C. Partea III. SARCINI .

Inscrieri privind dezmembramintele dreptului de proprietate, drepturi reale de garanție și sarcini	Referințe
NU SUNT	

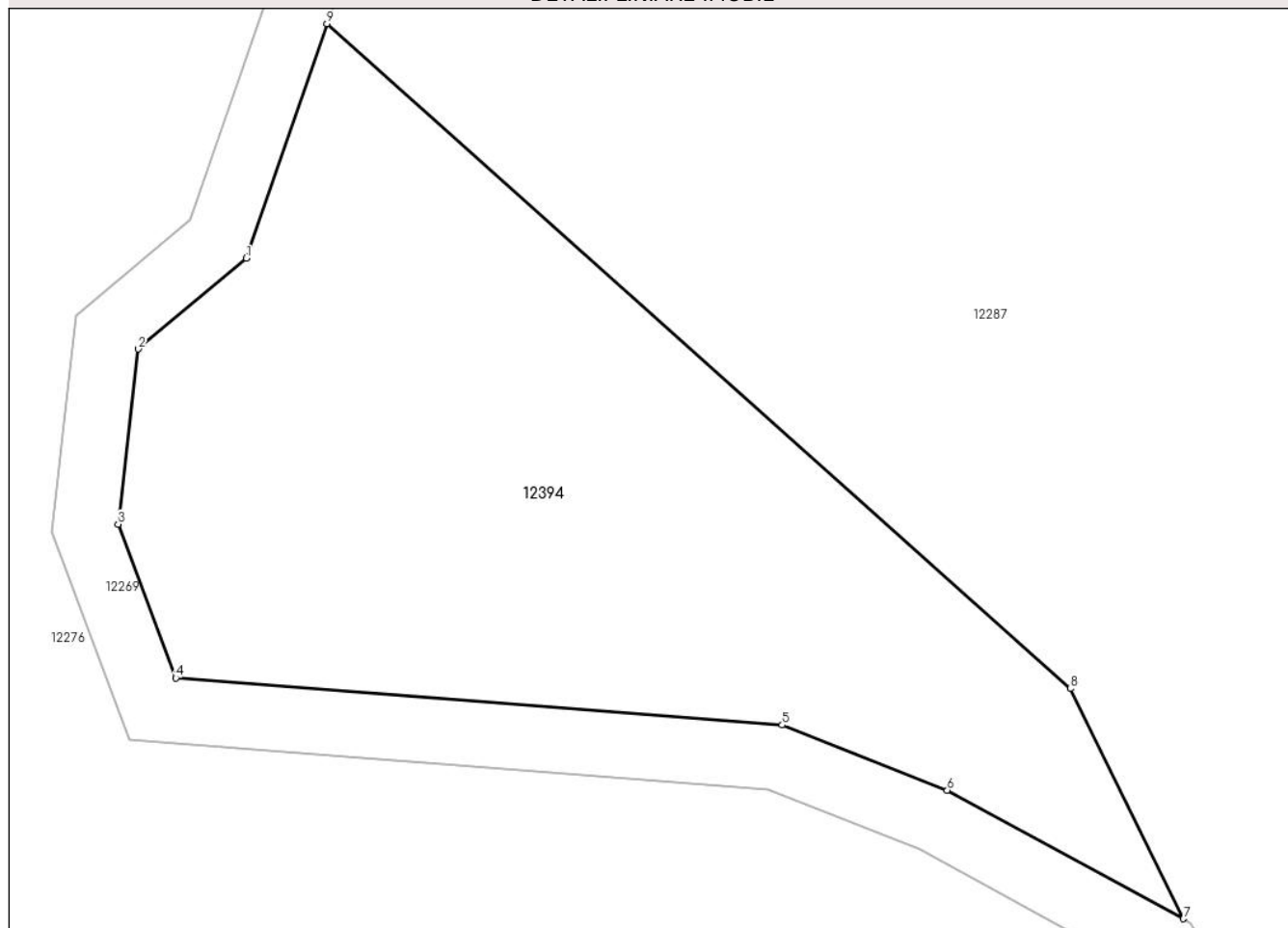
Anexa Nr. 1 La Partea I

Teren

Nr cadastral	Suprafața (mp)*	Observații / Referințe
	1.426	

* Suprafața este determinată în planul de proiecție Stereo 70.

DETALII LINIARE IMOBIL



Date referitoare la teren

Crt	Categorie folosință	Intravilan	Suprafața (mp)	Tarla	Parcelă	Nr. topo	Observații / Referințe
1	padure	NU	1.426	UP 2	UA 52	parte din 3212/2	Pădure în Miraia și Viru Moșului

Lungime Segmente

1) Valorile lungimilor segmentelor sunt obținute din proiecție în plan.

Punct început	X / Y	Punct sfârșit	X / Y	Lungime segment (** (m)
1	281.711,488 428.923,063	2	281.704,837 428.917,483	8.682
2	281.704,837 428.917,483	3	281.703,613 428.906,732	10.82
3	281.703,613 428.906,732	4	281.707,154 428.897,298	10.077
4	281.707,154 428.897,298	5	281.744,383 428.894,413	37.341
5	281.744,383 428.894,413	6	281.754,517 428.890,403	10.899

Punct început	X / Y	Punct sfârșit	X / Y	Lungime segment (** (m)
6	281.754,517 428.890,403	7	281.769,019 428.882,522	16.505
7	281.769,019 428.882,522	8	281.762,091 428.896,639	15.725
8	281.762,091 428.896,639	9	281.716,437 428.937,447	61.234
9	281.716,437 428.937,447	1	281.711,488 428.923,063	15.212

** Lungimile segmentelor sunt determinate în planul de proiecție Stereo 70 și sunt rotunjite la 1 milimetru.

*** Distanța dintre puncte este formată din segmente cumulate ce sunt mai mici decât valoarea 1 milimetru.

**DATE DESPRE IMOBILUL NR. 12395**

Oficiul de Cadastru și Publicitate Imobiliară CARAS-SEVERIN
Biroul de Cadastru și Publicitate Imobiliară Caransebes

A. Partea I. Descrierea imobilului

TEREN Extravilan

Nr. CF vechi:235-Petroșnița
Nr. topografic:2986

Adresa: Jud. Caraș-Severin

Nr. Crt	Nr cadastral Nr. topografic	Suprafața* (mp)	Observații / Referințe
A1		Din acte: 460 Masurata: 457	Sector cadastral:105 Teren neimprejmuit;

B. Partea II. Proprietari și acte

Inscrieri privitoare la dreptul de proprietate și alte drepturi reale	Referințe
4166 / 25/05/1914	
Act nr. -, din 25/05/1914 emis de -;	
B1	A1
Intabulare, drept de PROPRIETATE, cf vechi, dobandit prin Conventie, cota actuala 1/1, cota initiala 1/1 1) COMUNA PETROSNITA, CIF:9999999999999	

C. Partea III. SARCINI .

Inscrieri privind dezmembramintele dreptului de proprietate, drepturi reale de garanție și sarcini	Referințe
NU SUNT	

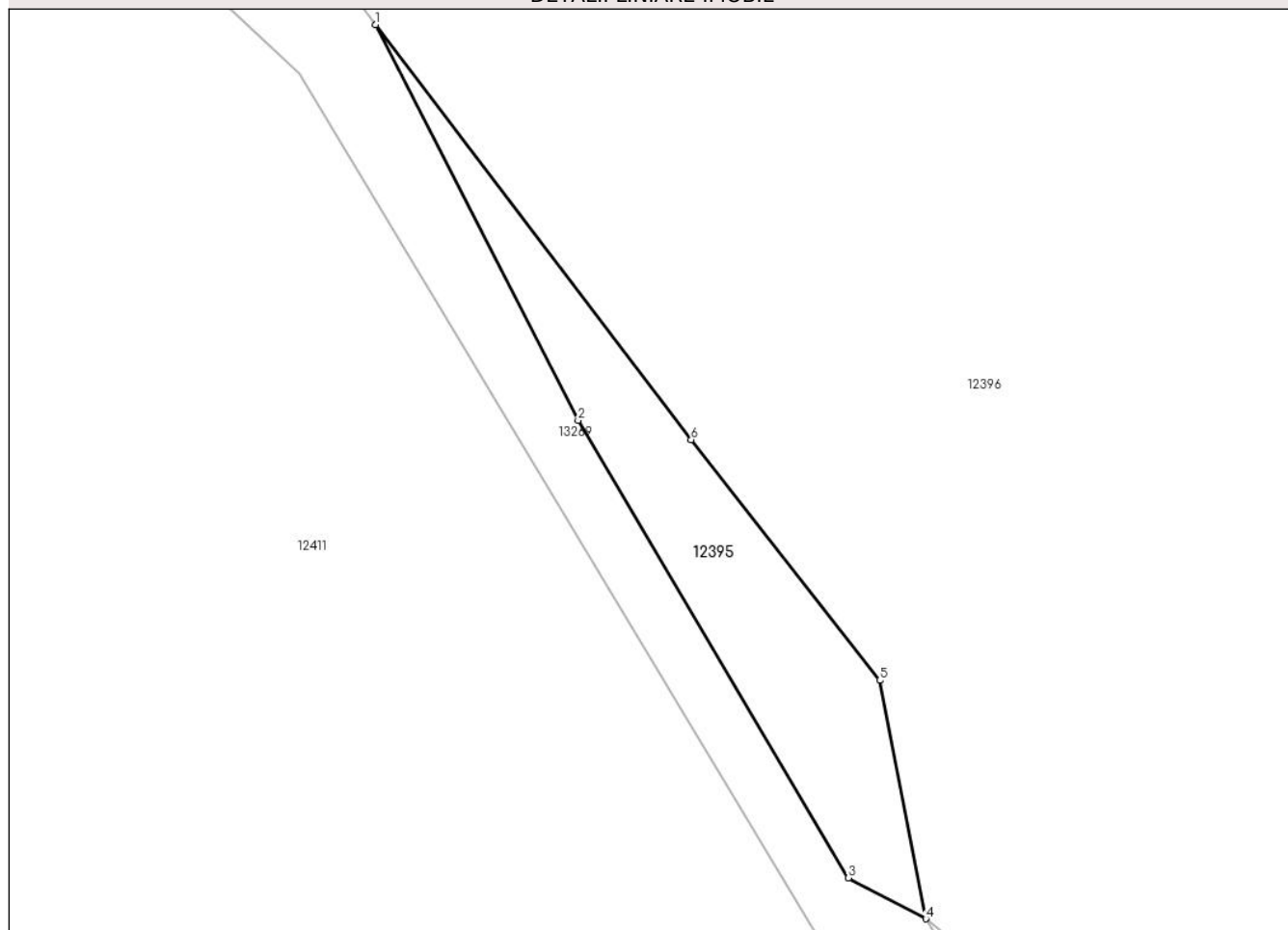
Anexa Nr. 1 La Partea I

Teren

Nr cadastral	Suprafața (mp)*	Observații / Referințe
	Din acte: 460 Masurata: 457	

* Suprafața este determinată în planul de proiecție Stereo 70.

DETALII LINIARE IMOBIL



Date referitoare la teren

Crt	Categorie folosință	Intra vilan	Suprafața (mp)	Tarla	Parcelă	Nr. topo	Observații / Referințe
1	padure	NU	457	-	-	2986	Pădure în Rîpi

Lungime Segmente

1) Valorile lungimilor segmentelor sunt obținute din proiecție în plan.

Punct început	X / Y	Punct sfârșit	X / Y	Lungime segment (** (m)
1	282.929,412 428.976,054	2	282.945,287 428.944,992	34.884
2	282.945,287 428.944,992	3	282.966,494 428.909,092	41.696
3	282.966,494 428.909,092	4	282.972,553 428.905,887	6.854
4	282.972,553 428.905,887	5	282.968,934 428.924,594	19.054
5	282.968,934 428.924,594	6	282.954,154 428.943,484	23.985

Punct început	X / Y	Punct sfârșit	X / Y	Lungime segment (** (m)
6	282.954,154 428.943,484	1	282.929,412 428.976,054	40.902

** Lungimile segmentelor sunt determinate în planul de proiecție Stereo 70 și sunt rotunjite la 1 milimetru.

*** Distanța dintre puncte este formată din segmente cumulate ce sunt mai mici decât valoarea 1 milimetru.

**DATE DESPRE IMOBILUL NR. 12396**

Oficiul de Cadastru și Publicitate Imobiliară CARAS-SEVERIN
Biroul de Cadastru și Publicitate Imobiliară Caransebes

A. Partea I. Descrierea imobilului

TEREN Extravilan

Nr. CF vechi:235-Petroşniţa

Nr. topografic:2998

Adresa: Jud. Caraş-Severin

Nr. Crt	Nr cadastral Nr. topografic	Suprafaţa* (mp)	Observații / Referințe
A1	31044	265.824	Sector cadastral:105 Teren neimprejmuit;

B. Partea II. Proprietari și acte

Inscrieri privitoare la dreptul de proprietate și alte drepturi reale		Referințe
5507 / 24/02/2014		
Act Administrativ nr. HG 532, din 24/07/2002 emis de GUVERNUL ROMANIEI;		
B2	Intabulare, drept de PROPRIETATEHG 532/2002, anexa 20,pozitia 24, dobandit prin Lege, cota actuala 1/1, cota initiala 1/1 1) COMUNA BUCOSNITA DOMENIUL PUBLIC, CIF:9999999999999	A1
B3	se noteaza dreptul de administrare in favoarea: COSILULUI LOCAL AL COMUNEI BUCOSNITA	A1

C. Partea III. SARCINI .

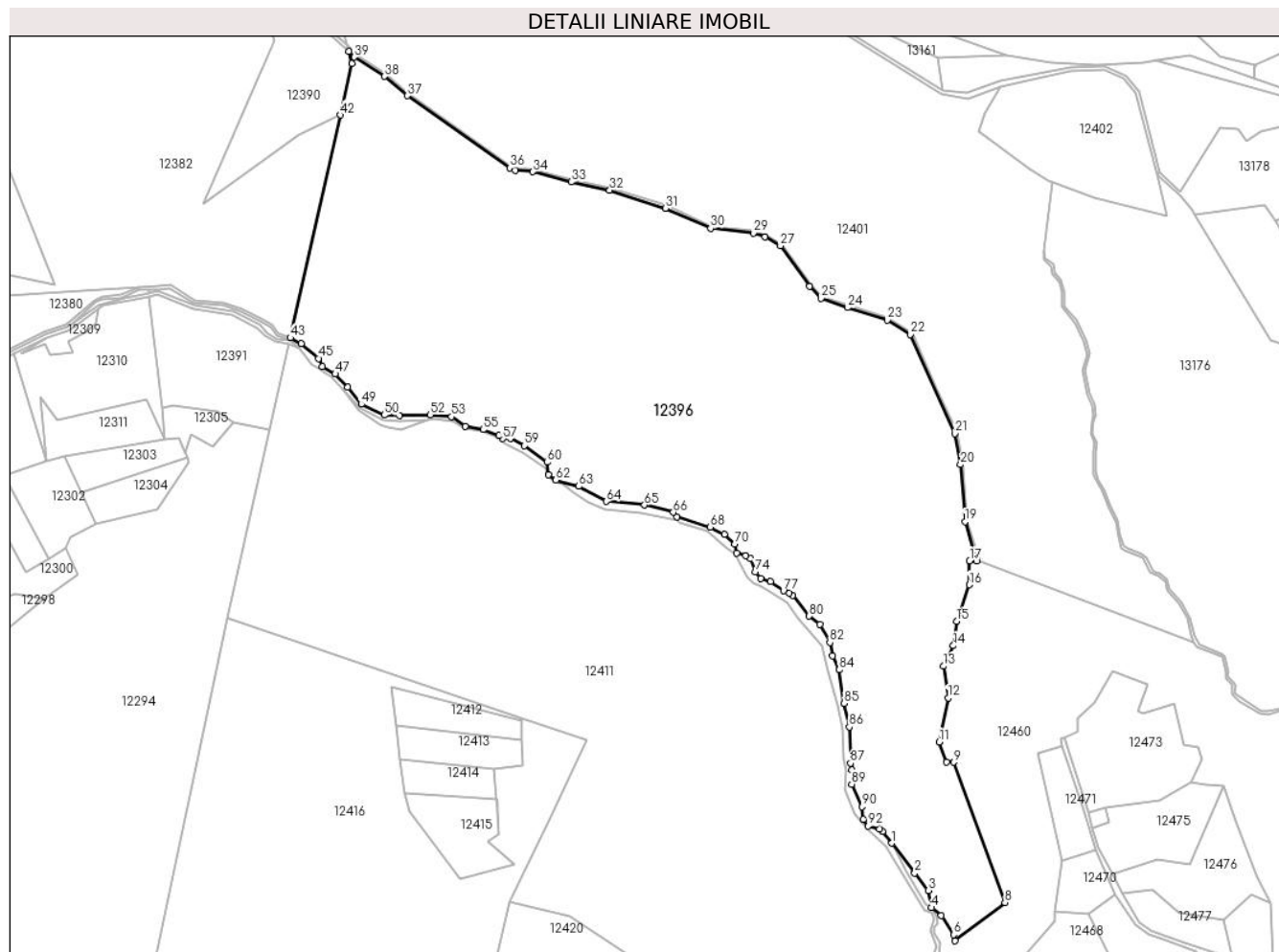
Inscrieri privind dezmembramintele dreptului de proprietate, drepturi reale de garanție și sarcini	Referințe
NU SUNT	

Anexa Nr. 1 La Partea I

Teren

Nr cadastral	Suprafața (mp)*	Observații / Referințe
31044	265.824	

* Suprafața este determinată în planul de proiecție Stereo 70.



Date referitoare la teren

Crt	Categorie folosință	Intravilan	Suprafața (mp)	Tarla	Parcelă	Nr. topo	Observații / Referințe
1	padure	NU	265.824	-	-	2998	Pădure în Rîpi

Lungime Segmente

1) Valorile lungimilor segmentelor sunt obținute din proiecție în plan.

Punct început	X / Y	Punct sfârșit	X / Y	Lungime segment	Punct început	X / Y	Punct sfârșit	X / Y	Lungime segment	Punct început	X / Y	Punct sfârșit	X / Y	Lungime segment
1	282.929,412 428.976,054	2	282.954,154 428.943,484	40.90 2	2	282.954,154 428.943,484	3	282.968,934 428.924,594	23.98 5	3	282.968,934 428.924,594	4	282.972,553 428.905,887	19.05 4
4	282.972,553 428.905,887	5	282.983,284 428.897,348	13.71 4	5	282.983,284 428.897,348	6	282.996,764 428.876,485	24.83 9	6	282.996,764 428.876,485	7	282.998,26 428.869,727	6.922
7	282.998,26 428.869,727	8	283.052,557 428.911,534	68.52 7	8	283.052,557 428.911,534	9	282.996,638 429.064,057	162.4 51	9	282.996,638 429.064,057	10	282.988,843 429.064,125	7.795
10	282.988,843 429.064,125	11	282.981,066 429.086,145	23.35 3	11	282.981,066 429.086,145	12	282.990,72 429.134,196	49.01 1	12	282.990,72 429.134,196	13	282.985,48 429.168,69	34.89
13	282.985,48 429.168,69	14	282.996,37 429.191,032	24.85 5	14	282.996,37 429.191,032	15	282.999,989 429.217,514	26.72 8	15	282.999,989 429.217,514	16	283.013,645 429.257,404	42.16 3
16	283.013,645 429.257,404	17	283.014,161 429.283,266	25.86 7	17	283.014,161 429.283,266	18	283.022,025 429.282,914	7.872	18	283.022,025 429.282,914	19	283.008,923 429.325,848	44.88 9

Punct început	X / Y	Punct sfârșit	X / Y	Lungime segment	Punct început	X / Y	Punct sfârșit	X / Y	Lungime segment	Punct început	X / Y	Punct sfârșit	X / Y	Lungime segment
19	283.008,923 429.325,848	20	283.004,174 429.388,192	62.525	20	283.004,174 429.388,192	21	282.998,123 429.421,842	34.19	21	282.998,123 429.421,842	22	282.949,773 429.529,685	118.186
22	282.949,773 429.529,685	23	282.924,349 429.545,387	29.882	23	282.924,349 429.545,387	24	282.880,977 429.559,029	45.467	24	282.880,977 429.559,029	25	282.852,307 429.569,047	30.37
25	282.852,307 429.569,047	26	282.839,668 429.581,915	18.037	26	282.839,668 429.581,915	27	282.807,95 429.626,14	54.423	27	282.807,95 429.626,14	28	282.791,232 429.635,95	19.384
28	282.791,232 429.635,95	29	282.778,435 429.640,107	13.455	29	282.778,435 429.640,107	30	282.732,008 429.645,178	46.703	30	282.732,008 429.645,178	31	282.683,049 429.667,207	53.687
31	282.683,049 429.667,207	32	282.621,955 429.686,852	64.175	32	282.621,955 429.686,852	33	282.580,117 429.695,771	42.778	33	282.580,117 429.695,771	34	282.538,423 429.706,785	43.124
34	282.538,423 429.706,785	35	282.519,056 429.708,288	19.425	35	282.519,056 429.708,288	36	282.513,46 429.711,05	6.241	36	282.513,46 429.711,05	37	282.401,743 429.789,615	136.577
37	282.401,743 429.789,615	38	282.376,649 429.810,705	32.78	38	282.376,649 429.810,705	39	282.343,81 429.831,711	38.983	39	282.343,81 429.831,711	40	282.337,771 429.837,905	8.651
40	282.337,771 429.837,905	41	282.340,996 429.824,354	13.929	41	282.340,996 429.824,354	42	282.328,495 429.768,506	57.23	42	282.328,495 429.768,506	43	282.274,241 429.526,133	248.371
43	282.274,241 429.526,133	44	282.286,262 429.519,83	13.573	44	282.286,262 429.519,83	45	282.305,038 429.503,62	24.805	45	282.305,038 429.503,62	46	282.308,834 429.494,677	9.715
46	282.308,834 429.494,677	47	282.323,036 429.486,775	16.252	47	282.323,036 429.486,775	48	282.336,808 429.472,197	20.055	48	282.336,808 429.472,197	49	282.351,385 429.453,885	23.406
49	282.351,385 429.453,885	50	282.376,448 429.441,959	27.756	50	282.376,448 429.441,959	51	282.392,79 429.441,24	16.358	51	282.392,79 429.441,24	52	282.426,631 429.442,454	33.863
52	282.426,631 429.442,454	53	282.449,488 429.440,135	22.974	53	282.449,488 429.440,135	54	282.464,731 429.429,646	18.503	54	282.464,731 429.429,646	55	282.484,418 429.426,235	19.98
55	282.484,418 429.426,235	56	282.501,316 429.420,012	18.007	56	282.501,316 429.420,012	57	282.505,657 429.416,252	5.743	57	282.505,657 429.416,252	58	282.513,671 429.416,339	8.014
58	282.513,671 429.416,339	59	282.529,148 429.408,585	17.311	59	282.529,148 429.408,585	60	282.553,983 429.390,618	30.653	60	282.553,983 429.390,618	61	282.555,353 429.377,066	13.621
61	282.555,353 429.377,066	62	282.563,51 429.371,276	10.003	62	282.563,51 429.371,276	63	282.588,383 429.364,422	25.8	63	282.588,383 429.364,422	64	282.618,282 429.348,112	34.058
64	282.618,282 429.348,112	65	282.659,922 429.344,081	41.835	65	282.659,922 429.344,081	66	282.691,339 429.336,187	32.394	66	282.691,339 429.336,187	67	282.694,93 429.331,472	5.927
67	282.694,93 429.331,472	68	282.731,634 429.320,007	38.453	68	282.731,634 429.320,007	69	282.746,963 429.312,353	17.134	69	282.746,963 429.312,353	70	282.758,073 429.301,308	15.666
70	282.758,073 429.301,308	71	282.760,313 429.292,044	9.531	71	282.760,313 429.292,044	72	282.770,378 429.288,879	10.551	72	282.770,378 429.288,879	73	282.775,24 429.285,76	5.776
73	282.775,24 429.285,76	74	282.780,473 429.271,134	15.534	74	282.780,473 429.271,134	75	282.786,247 429.263,937	9.227	75	282.786,247 429.263,937	76	282.797,342 429.260,576	11.593
76	282.797,342 429.260,576	77	282.811,208 429.250,792	16.97	77	282.811,208 429.250,792	78	282.817,631 429.248,232	6.914	78	282.817,631 429.248,232	79	282.821,072 429.245,7	4.272
79	282.821,072 429.245,7	80	282.839,239 429.223,139	28.966	80	282.839,239 429.223,139	81	282.850,913 429.214,049	14.796	81	282.850,913 429.214,049	82	282.861,85 429.194,373	22.511
82	282.861,85 429.194,373	83	282.864,926 429.179,693	14.999	83	282.864,926 429.179,693	84	282.872,129 429.164,66	16.67	84	282.872,129 429.164,66	85	282.877,402 429.128,136	36.903
85	282.877,402 429.128,136	86	282.882,996 429.102,617	26.125	86	282.882,996 429.102,617	87	282.884,331 429.063,134	39.506	87	282.884,331 429.063,134	88	282.885,491 429.055,832	7.394
88	282.885,491 429.055,832	89	282.885,558 429.040,111	15.721	89	282.885,558 429.040,111	90	282.896,993 429.015,631	27.019	90	282.896,993 429.015,631	91	282.898,447 429.002,166	13.543
91	282.898,447 429.002,166	92	282.903,579 428.994,709	9.052	92	282.903,579 428.994,709	93	282.915,719 428.991,383	12.587	93	282.915,719 428.991,383	94	282.919,527 428.989,066	4.458
94	282.919,527 428.989,066	1	282.929,412 428.976,054	16.341										

** Lungimile segmentelor sunt determinate în planul de proiecție Stereo 70 și sunt rotunjite la 1 milimetru.

*** Distanța dintre puncte este formată din segmente cumulate ce sunt mai mici decât valoarea 1 milimetru.

**DATE DESPRE IMOBILUL NR. 12397**

Oficiul de Cadastru și Publicitate Imobiliară CARAS-SEVERIN
Biroul de Cadastru și Publicitate Imobiliară Caransebes

A. Partea I. Descrierea imobilului

TEREN Extravilan

Nr. topografic:Parte din 2999

Adresa: Jud. Caraș-Severin

Nr. Crt	Nr cadastral Nr. topografic	Suprafața* (mp)	Observații / Referințe
A1		2.429	Sector cadastral:105 Teren neimprejmuit;

B. Partea II. Proprietari și acte

Inscrieri privitoare la dreptul de proprietate și alte drepturi reale		Referințe
/		
Act Normativ nr. 7, din 13/03/1996 emis de PARLAMENTUL ROMÂNIEI;		
B1	Inscrierea provizorie, drept de PROPRIETATE, dobandit prin Lege, cota actuala 1/1 1) COMUNA BUCOȘNIȚA, CIF:3227645	A1

C. Partea III. SARCINI .

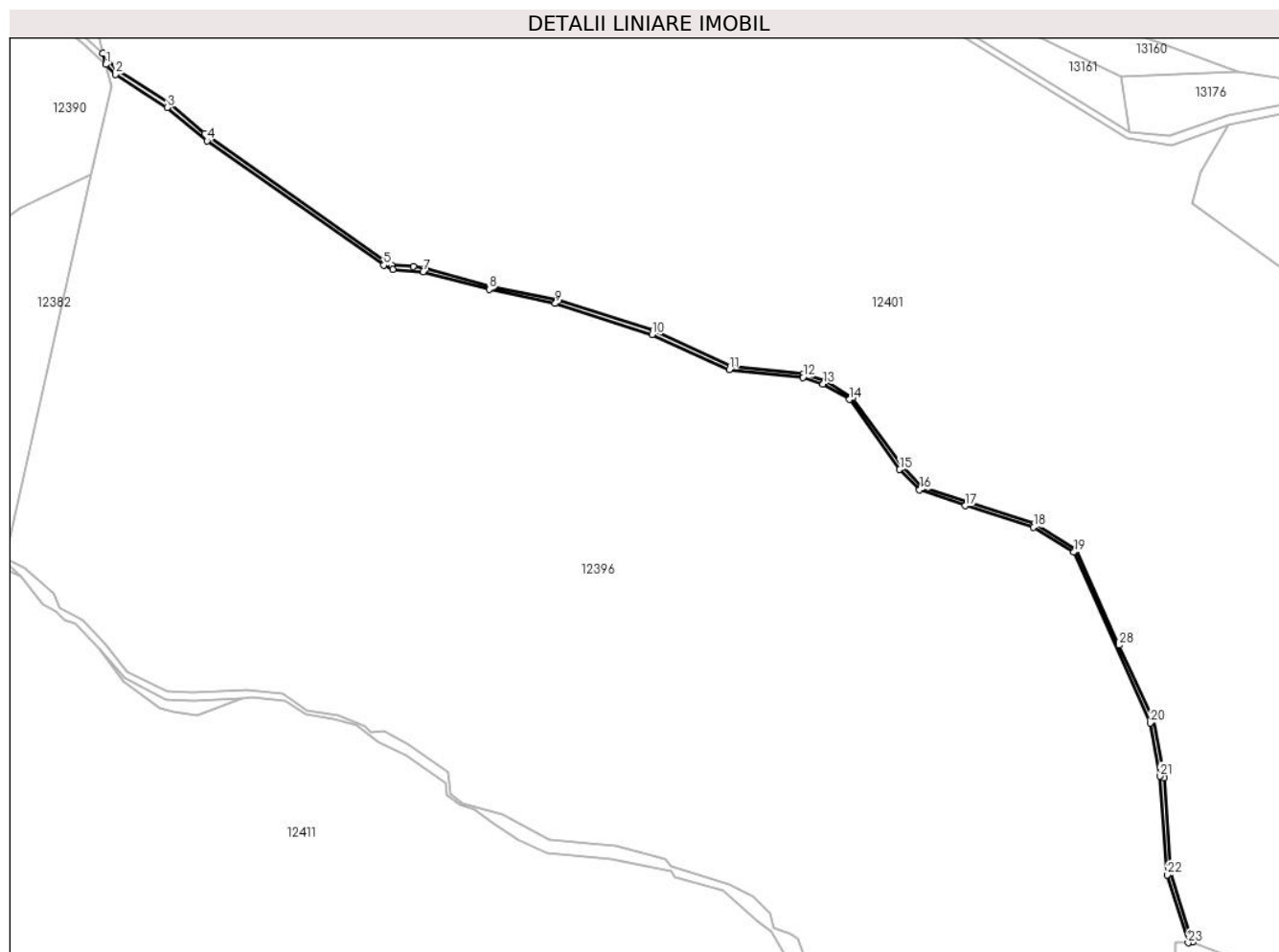
Inscrieri privind dezmembramintele dreptului de proprietate, drepturi reale de garanție și sarcini	Referințe
NU SUNT	

Anexa Nr. 1 La Partea I

Teren

Nr cadastral	Suprafața (mp)*	Observații / Referințe
	2.429	

* Suprafața este determinată în planul de proiecție Stereo 70.



Date referitoare la teren

Crt	Categorie folosință	Intravilan	Suprafața (mp)	Tarla	Parcelă	Nr. topo	Observații / Referințe
1	drum	NU	2.429	-	-	Parte din 2999	Drum în Rîpi

Lungime Segmente

1) Valorile lungimilor segmentelor sunt obținute din proiecție în plan.

Punct început	X / Y	Punct sfârșit	X / Y	Lungime segment
1	282.337,771 429.837,905	2	282.343,81 429.831,711	8.651
2	282.343,81 429.831,711	3	282.376,649 429.810,705	38.983
3	282.376,649 429.810,705	4	282.401,743 429.789,615	32.78
4	282.401,743 429.789,615	5	282.513,46 429.711,05	136.577
5	282.513,46 429.711,05	6	282.519,056 429.708,288	6.241
6	282.519,056 429.708,288	7	282.538,423 429.706,785	19.425
7	282.538,423 429.706,785	8	282.580,117 429.695,771	43.124
8	282.580,117 429.695,771	9	282.621,955 429.686,852	42.778
9	282.621,955 429.686,852	10	282.683,049 429.667,207	64.175
10	282.683,049 429.667,207	11	282.732,008 429.645,178	53.687
11	282.732,008 429.645,178	12	282.778,435 429.640,107	46.703
12	282.778,435 429.640,107	13	282.791,232 429.635,95	13.455
13	282.791,232 429.635,95	14	282.807,95 429.626,14	19.384
14	282.807,95 429.626,14	15	282.839,668 429.581,915	54.423
15	282.839,668 429.581,915	16	282.852,307 429.569,047	18.037

Punct început	X / Y	Punct sfârșit	X / Y	Lungime segment	Punct început	X / Y	Punct sfârșit	X / Y	Lungime segment	Punct început	X / Y	Punct sfârșit	X / Y	Lungime segment
16	282.852,307 429.569,047	17	282.880,977 429.559,029	30.37	17	282.880,977 429.559,029	18	282.924,349 429.545,387	45.46 7	18	282.924,349 429.545,387	19	282.949,773 429.529,685	29.88 2
19	282.949,773 429.529,685	20	282.998,123 429.421,842	118.1 86	20	282.998,123 429.421,842	21	283.004,174 429.388,192	34.19	21	283.004,174 429.388,192	22	283.008,923 429.325,848	62.52 5
22	283.008,923 429.325,848	23	283.022,025 429.282,914	44.88 9	23	283.022,025 429.282,914	24	283.024,944 429.283,282	2.942	24	283.024,944 429.283,282	25	283.011,312 429.327,113	45.90 2
25	283.011,312 429.327,113	26	283.006,866 429.387,03	60.08 2	26	283.006,866 429.387,03	27	283.000,269 429.423,638	37.19 8	27	283.000,269 429.423,638	28	282.978,548 429.470,919	52.03 2
28	282.978,548 429.470,919	29	282.951,603 429.531,218	66.04 5	29	282.951,603 429.531,218	30	282.924,829 429.547,74	31.46 1	30	282.924,829 429.547,74	31	282.853,652 429.570,686	74.78 4
31	282.853,652 429.570,686	32	282.841,722 429.583,464	17.48 1	32	282.841,722 429.583,464	33	282.809,889 429.627,282	54.16	33	282.809,889 429.627,282	34	282.793,171 429.637,826	19.76 5
34	282.793,171 429.637,826	35	282.778,629 429.642,413	15.24 8	35	282.778,629 429.642,413	36	282.733,183 429.647,117	45.68 9	36	282.733,183 429.647,117	37	282.684,091 429.669,968	54.15
37	282.684,091 429.669,968	38	282.623,529 429.689,051	63.49 7	38	282.623,529 429.689,051	39	282.581,933 429.697,762	42.49 8	39	282.581,933 429.697,762	40	282.540,365 429.708,917	43.03 9
40	282.540,365 429.708,917	41	282.532,324 429.710,14	8.133	41	282.532,324 429.710,14	42	282.518,566 429.711,057	13.78 9	42	282.518,566 429.711,057	43	282.514,243 429.713,217	4.833
43	282.514,243 429.713,217	44	282.400,279 429.794,283	139.8 55	44	282.400,279 429.794,283	45	282.377,735 429.813,288	29.48 6	45	282.377,735 429.813,288	46	282.344,756 429.834,493	39.20 8
46	282.344,756 429.834,493	47	282.335,75 429.844,963	13.81	47	282.335,75 429.844,963	1	282.337,771 429.837,905	7.342					

** Lungimile segmentelor sunt determinate în planul de proiecție Stereo 70 și sunt rotunjite la 1 milimetru.

*** Distanța dintre puncte este formată din segmente cumulate ce sunt mai mici decât valoarea 1 milimetru.

**DATE DESPRE IMOBILUL NR. 12398**

Oficiul de Cadastru și Publicitate Imobiliară CARAS-SEVERIN
Biroul de Cadastru și Publicitate Imobiliară Caransebes

A. Partea I. Descrierea imobilului

TEREN Extravilan

Nr. CF vechi:235-Petroșnița
Nr. topografic:3075

Adresa: Jud. Caraș-Severin

Nr. Crt	Nr cadastral Nr. topografic	Suprafața* (mp)	Observații / Referințe
A1		10.106	Sector cadastral:105 Teren neimprejmuit;

B. Partea II. Proprietari și acte

Inscrieri privitoare la dreptul de proprietate și alte drepturi reale		Referințe
4166 / 25/05/1914		
Act nr. -, din 25/05/1914 emis de -;		
B1	Intabulare, drept de PROPRIETATE, cf vechi, dobandit prin Conventie, cota actuala 1/1, cota initiala 1/1 1) COMUNA PETROSNITA, CIF:9999999999999	A1

C. Partea III. SARCINI .

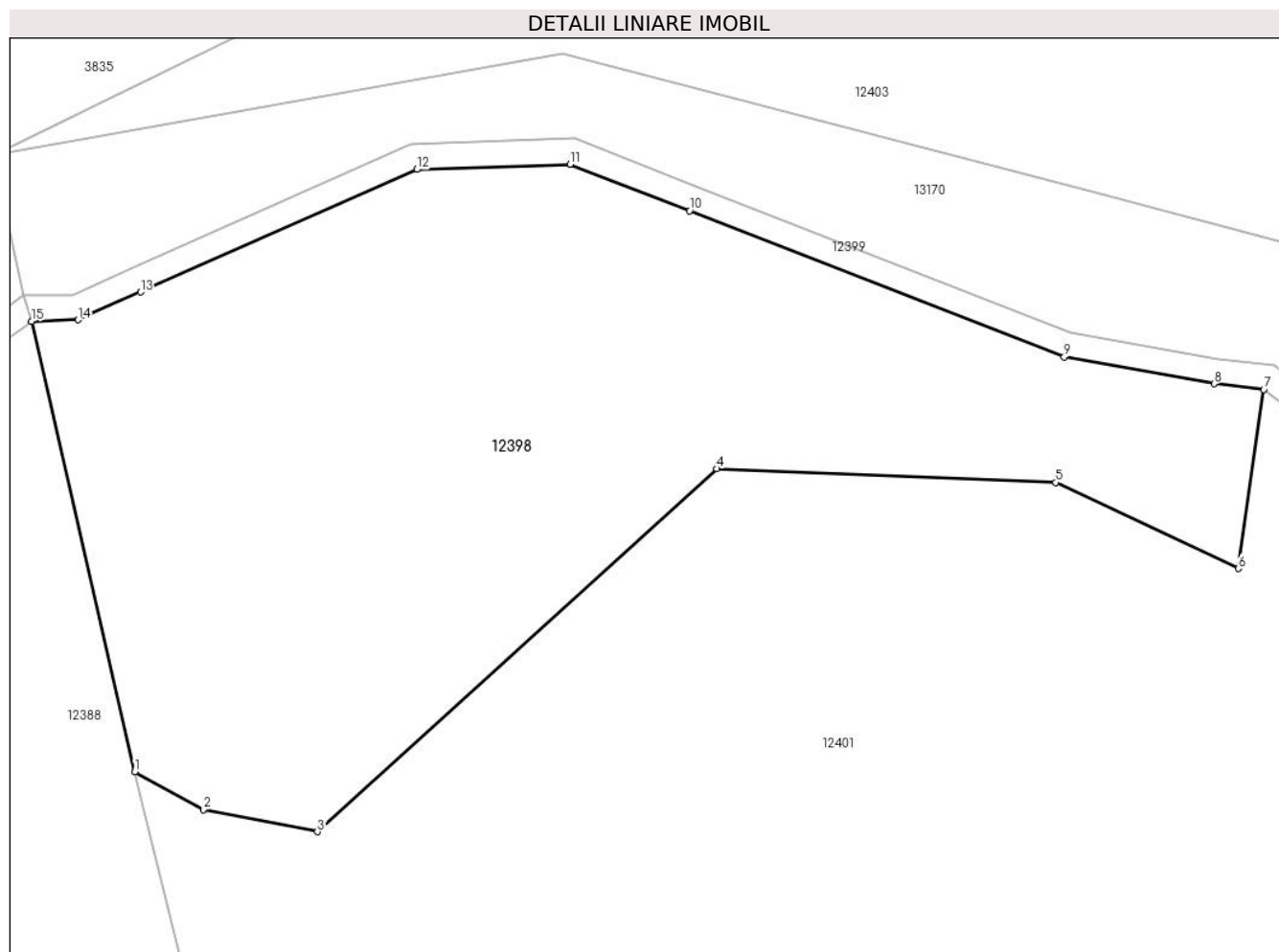
Inscrieri privind dezmembramintele dreptului de proprietate, drepturi reale de garanție și sarcini	Referințe
NU SUNT	

Anexa Nr. 1 La Partea I

Teren

Nr cadastral	Suprafața (mp)*	Observații / Referințe
	10.106	

* Suprafața este determinată în planul de proiecție Stereo 70.



Date referitoare la teren

Crt	Categorie folosință	Intravilan	Suprafața (mp)	Tarla	Parcelă	Nr. topo	Observații / Referințe
1	pașune	NU	10.106	-	-	3075	Pășune în Rîpi

Lungime Segmente

1) Valorile lungimilor segmentelor sunt obținute din proiecție în plan.

Punct început	X / Y	Punct sfârșit	X / Y	Lungime segment (** (m)
1	282.315,923 429.925,965	2	282.326,715 429.920,005	12.328
2	282.326,715 429.920,005	3	282.344,711 429.916,496	18.335
3	282.344,711 429.916,496	4	282.407,696 429.973,736	85.109
4	282.407,696 429.973,736	5	282.461,175 429.971,581	53.522
5	282.461,175 429.971,581	6	282.490,001 429.958,019	31.857

Punct început	X / Y	Punct sfârșit	X / Y	Lungime segment (** (m)
6	282.490,001 429.958,019	7	282.494,007 429.986,227	28.491
7	282.494,007 429.986,227	8	282.486,163 429.987,144	7.897
8	282.486,163 429.987,144	9	282.462,516 429.991,343	24.017
9	282.462,516 429.991,343	10	282.403,413 430.014,404	63.443
10	282.403,413 430.014,404	11	282.384,572 430.021,755	20.224
11	282.384,572 430.021,755	12	282.360,399 430.020,92	24.187
12	282.360,399 430.020,92	13	282.316,814 430.001,591	47.679
13	282.316,814 430.001,591	14	282.306,973 429.997,226	10.766
14	282.306,973 429.997,226	15	282.299,632 429.996,978	7.345
15	282.299,632 429.996,978	1	282.315,923 429.925,965	72.858

** Lungimile segmentelor sunt determinate în planul de proiecție Stereo 70 și sunt rotunjite la 1 milimetru.

*** Distanța dintre puncte este formată din segmente cumulate ce sunt mai mici decât valoarea 1 milimetru.

**DATE DESPRE IMOBILUL NR. 12399**

Oficiul de Cadastru și Publicitate Imobiliară CARAS-SEVERIN
Biroul de Cadastru și Publicitate Imobiliară Caransebes

A. Partea I. Descrierea imobilului

TEREN Extravilan

Nr. topografic:Parte din 3066

Adresa: Jud. Caraș-Severin

Nr. Crt	Nr cadastral Nr. topografic	Suprafața* (mp)	Observații / Referințe
A1		4.530	Sector cadastral:105 Teren neimprejmuit;

B. Partea II. Proprietari și acte

Inscrieri privitoare la dreptul de proprietate și alte drepturi reale		Referințe
/		
Act Normativ nr. 7, din 13/03/1996 emis de PARLAMENTUL ROMÂNIEI;		
B1	Inscrierea provizorie, drept de PROPRIETATE, dobandit prin Lege, cota actuala 1/1 1) COMUNA BUCOȘNIȚA, CIF:3227645	A1

C. Partea III. SARCINI .

Inscrieri privind dezmembramintele dreptului de proprietate, drepturi reale de garanție și sarcini	Referințe
NU SUNT	

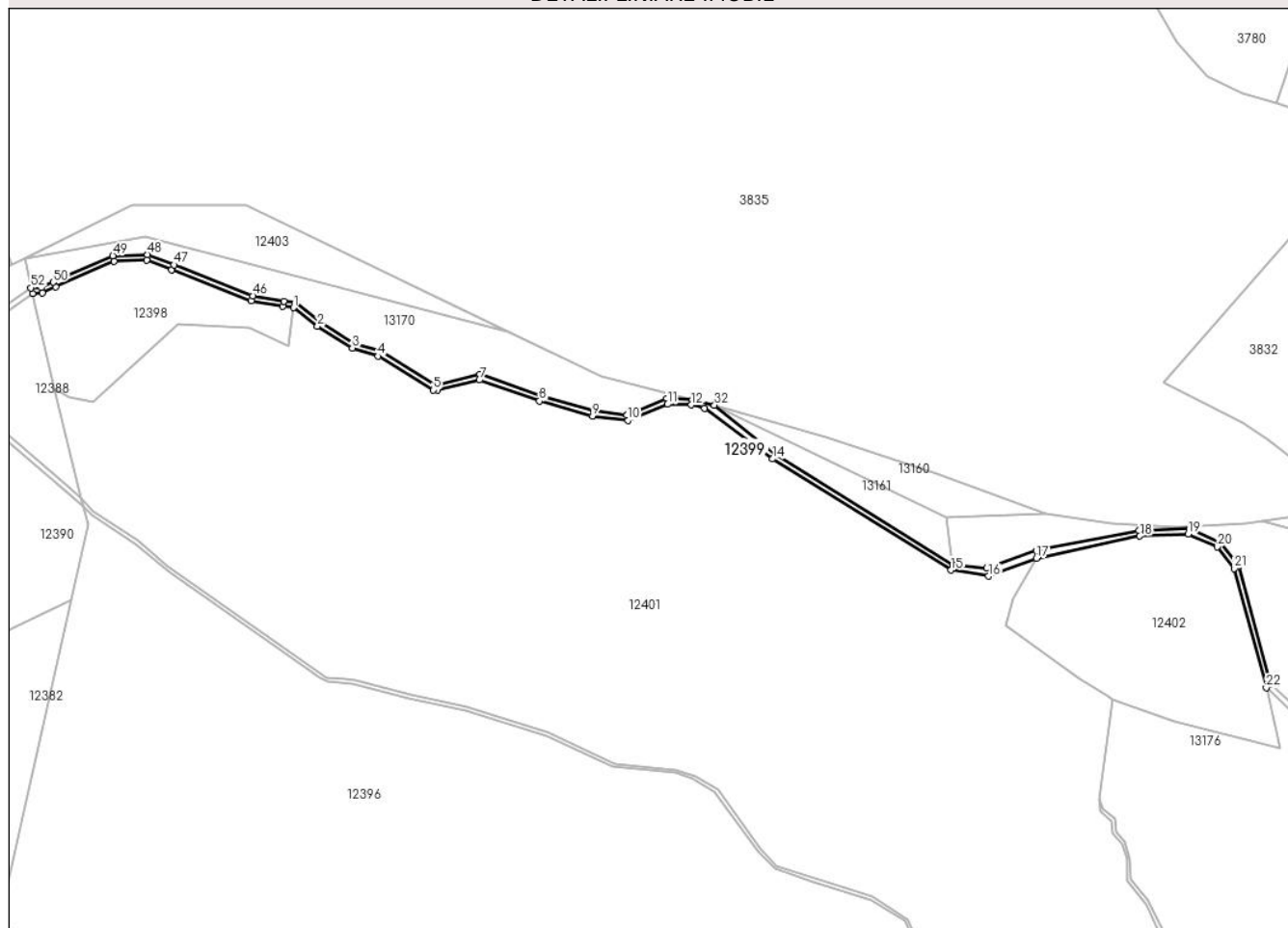
Anexa Nr. 1 La Partea I

Teren

Nr cadastral	Suprafața (mp)*	Observații / Referințe
	4.530	

* Suprafața este determinată în planul de proiecție Stereo 70.

DETALII LINIARE IMOBIL



Date referitoare la teren

Crt	Categorie folosință	Intravilan	Suprafața (mp)	Tarla	Parcelă	Nr. topo	Observații / Referințe
1	drum	NU	4.530	-	-	Parte din 3066	Drum în Rîpi

Lungime Segmente

1) Valorile lungimilor segmentelor sunt obținute din proiecție în plan.

Punct început	X / Y	Punct sfârșit	X / Y	Lungime segment	Punct început	X / Y	Punct sfârșit	X / Y	Lungime segment	Punct început	X / Y	Punct sfârșit	X / Y	Lungime segment
1	282.494,007 429.986,227	2	282.511,779 429.972,358	22.54 3	2	282.511,779 429.972,358	3	282.537,824 429.956,16	30.67 1	3	282.537,824 429.956,16	4	282.557,057 429.950,257	20.11 8
4	282.557,057 429.950,257	5	282.598,251 429.924,955	48.34 4	5	282.598,251 429.924,955	6	282.601,346 429.924,75	3.102	6	282.601,346 429.924,75	7	282.632,594 429.932,526	32.20 1
7	282.632,594 429.932,526	8	282.677,192 429.916,866	47.26 8	8	282.677,192 429.916,866	9	282.716,682 429.905,709	41.03 6	9	282.716,682 429.905,709	10	282.742,951 429.902,431	26.47 3
10	282.742,951 429.902,431	11	282.772,658 429.914,357	32.01 1	11	282.772,658 429.914,357	12	282.790,299 429.913,855	17.64 8	12	282.790,299 429.913,855	13	282.800,252 429.911,369	10.25 9
13	282.800,252 429.911,369	14	282.850,771 429.873,732	62.99 8	14	282.850,771 429.873,732	15	282.983,695 429.790,989	156.5 73	15	282.983,695 429.790,989	16	283.011,56 429.786,459	28.23 1

Punct început	X / Y	Punct sfârșit	X / Y	Lungime segment	Punct început	X / Y	Punct sfârșit	X / Y	Lungime segment	Punct început	X / Y	Punct sfârșit	X / Y	Lungime segment
16	283.011,56 429.786,459	17	283.047,361 429.799,821	38.21 3	17	283.047,361 429.799,821	18	283.124,261 429.816,319	78.65	18	283.124,261 429.816,319	19	283.160,357 429.817,766	36.12 5
19	283.160,357 429.817,766	20	283.181,79 429.808,27	23.44 2	20	283.181,79 429.808,27	21	283.194,485 429.792,229	20.45 7	21	283.194,485 429.792,229	22	283.218,433 429.703,365	92.03 4
22	283.218,433 429.703,365	23	283.221,719 429.706,069	4.256	23	283.221,719 429.706,069	24	283.198,135 429.794,063	91.1	24	283.198,135 429.794,063	25	283.184,314 429.811,527	22.27 1
25	283.184,314 429.811,527	26	283.161,126 429.821,8	25.36 2	26	283.161,126 429.821,8	27	283.123,796 429.820,304	37.36	27	283.123,796 429.820,304	28	283.047,374 429.805,436	77.85 5
28	283.047,374 429.805,436	29	283.010,315 429.792,479	39.25 9	29	283.010,315 429.792,479	30	282.985,097 429.795,004	25.34 4	30	282.985,097 429.795,004	31	282.853,089 429.877,001	155.4 01
31	282.853,089 429.877,001	32	282.807,498 429.913,683	58.51 6	32	282.807,498 429.913,683	33	282.790,847 429.917,841	17.16 2	33	282.790,847 429.917,841	34	282.771,94 429.918,379	18.91 5
34	282.771,94 429.918,379	35	282.742,42 429.906,528	31.81	35	282.742,42 429.906,528	36	282.717,478 429.909,641	25.13 6	36	282.717,478 429.909,641	37	282.678,4 429.920,681	40.60 8
37	282.678,4 429.920,681	38	282.632,79 429.936,697	48.34	38	282.632,79 429.936,697	39	282.600,987 429.928,783	32.77 3	39	282.600,987 429.928,783	40	282.599,502 429.928,881	1.488
40	282.599,502 429.928,881	41	282.558,717 429.953,932	47.86 4	41	282.558,717 429.953,932	42	282.539,495 429.959,831	20.10 7	42	282.539,495 429.959,831	43	282.514,072 429.975,642	29.93 9
43	282.514,072 429.975,642	44	282.495,584 429.990,07	23.45 2	44	282.495,584 429.990,07	45	282.486,746 429.991,103	8.898	45	282.486,746 429.991,103	46	282.463,603 429.995,212	23.50 5
46	282.463,603 429.995,212	47	282.404,867 430.018,13	63.04 9	47	282.404,867 430.018,13	48	282.385,258 430.025,781	21.04 9	48	282.385,258 430.025,781	49	282.359,486 430.024,891	25.78 7
49	282.359,486 430.024,891	50	282.315,193 430.005,247	48.45 4	50	282.315,193 430.005,247	51	282.306,062 430.001,197	9.989	51	282.306,062 430.001,197	52	282.298,41 430.001,012	7.654
52	282.298,41 430.001,012	53	282.299,632 429.996,978	4.215	53	282.299,632 429.996,978	54	282.306,973 429.997,226	7.345	54	282.306,973 429.997,226	55	282.316,814 430.001,591	10.76 6
55	282.316,814 430.001,591	56	282.360,399 430.020,92	47.67 9	56	282.360,399 430.020,92	57	282.384,572 430.021,755	24.18 7	57	282.384,572 430.021,755	58	282.403,413 430.014,404	20.22 4
58	282.403,413 430.014,404	59	282.462,516 429.991,343	63.44 3	59	282.462,516 429.991,343	60	282.486,163 429.987,144	24.01 7	60	282.486,163 429.987,144	1	282.494,007 429.986,227	7.897

** Lungimile segmentelor sunt determinate în planul de proiecție Stereo 70 și sunt rotunjite la 1 milimetru.

*** Distanța dintre puncte este formată din segmente cumulate ce sunt mai mici decât valoarea 1 milimetru.

**DATE DESPRE IMOBILUL NR. 12400**

Oficiul de Cadastru și Publicitate Imobiliară CARAS-SEVERIN
Biroul de Cadastru și Publicitate Imobiliară Caransebes

A. Partea I. Descrierea imobilului

TEREN Extravilan

Nr. CF vechi:29-Petroșnița
Nr. topografic:2913

Adresa: Jud. Caraș-Severin

Nr. Crt	Nr cadastral Nr. topografic	Suprafața* (mp)	Observații / Referințe
A1		1.183	Sector cadastral:104 Teren neimprejmuit;

B. Partea II. Proprietari și acte

Inscrieri privitoare la dreptul de proprietate și alte drepturi reale		Referințe
814 / 17/03/1928		
Act Notarial nr. 0, din 27/02/1928 emis de -;		
B1	Intabulare, drept de PROPRIETATE, dobandit prin Conventie, cota actuala 1/1 1) CILIBIA FLORIA, căs. cu Paica Marinița, dom. în Petroșnița	A1

C. Partea III. SARCINI .

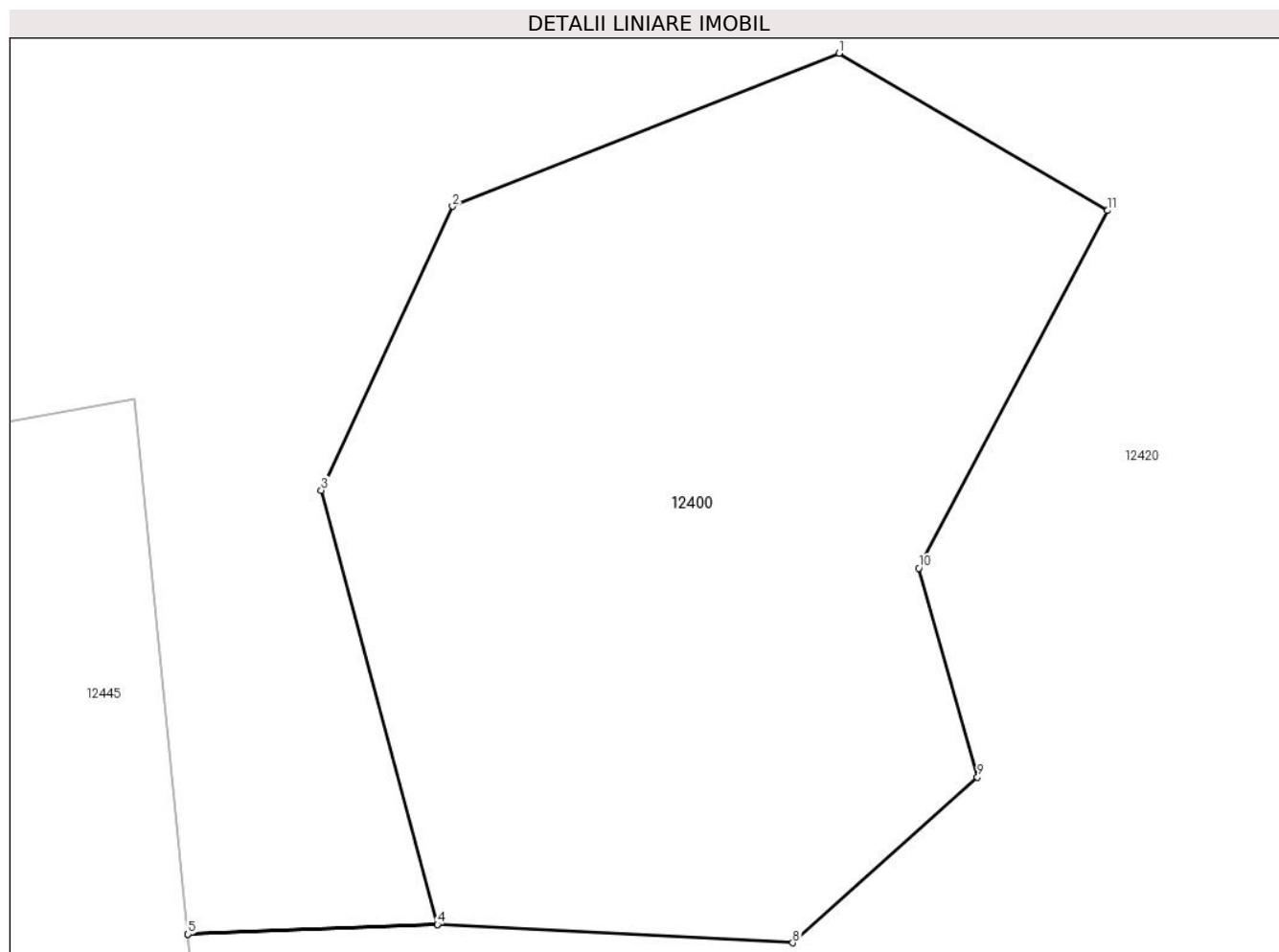
Inscrieri privind dezmembramintele dreptului de proprietate, drepturi reale de garanție și sarcini	Referințe
NU SUNT	

Anexa Nr. 1 La Partea I

Teren

Nr cadastral	Suprafața (mp)*	Observații / Referințe
	1.183	

* Suprafața este determinată în planul de proiecție Stereo 70.



Date referitoare la teren

Crt	Categorie folosință	Intravilan	Suprafața (mp)	Tarla	Parcelă	Nr. topo	Observații / Referințe
1	pașune	NU	1.183	-	-	2913	Pășune în Dosu Moșului

Lungime Segmente

1) Valorile lungimilor segmentelor sunt obținute din proiecție în plan.

Punct început	X / Y	Punct sfârșit	X / Y	Lungime segment (** (m)
1	282.964,437 428.477,448	2	282.945,15 428.469,819	20.741
2	282.945,15 428.469,819	3	282.938,6 428.455,661	15.6
3	282.938,6 428.455,661	4	282.944,402 428.434,008	22.417
4	282.944,402 428.434,008	5	282.931,952 428.433,529	12.459
5	282.931,952 428.433,529	6	282.931,956 428.433,519	0.011

Punct început	X / Y	Punct sfârșit	X / Y	Lungime segment (** (m)
6	282.931,956 428.433,519	7	282.944,397 428.433,999	12.45
7	282.944,397 428.433,999	8	282.962,126 428.433,098	17.752
8	282.962,126 428.433,098	9	282.971,345 428.441,355	12.376
9	282.971,345 428.441,355	10	282.968,412 428.451,773	10.823
10	282.968,412 428.451,773	11	282.977,821 428.469,604	20.161
11	282.977,821 428.469,604	1	282.964,437 428.477,448	15.513

** Lungimile segmentelor sunt determinate în planul de proiecție Stereo 70 și sunt rotunjite la 1 milimetru.

*** Distanța dintre puncte este formată din segmente cumulate ce sunt mai mici decât valoarea 1 milimetru.

**DATE DESPRE IMOBILUL NR. 12401**

Oficiul de Cadastru și Publicitate Imobiliară CARAS-SEVERIN
Biroul de Cadastru și Publicitate Imobiliară Caransebes

A. Partea I. Descrierea imobilului

TEREN Extravilan

Nr. CF vechi:235-Petroșnița
Nr. topografic:3000

Adresa: Jud. Caraș-Severin

Nr. Crt	Nr cadastral Nr. topografic	Suprafața* (mp)	Observații / Referințe
A1	31042	231.169	Sector cadastral:105 Teren neimprejmuit;

B. Partea II. Proprietari și acte

Inscrieri privitoare la dreptul de proprietate și alte drepturi reale		Referințe
5508 / 24/02/2014		
Act Administrativ nr. HG 532, din 24/07/2002 emis de GUVERNUL ROMANIEI (act administrativ nr. EXTRAS CF NR 4031/14-02-2013 emis de BCPI CARANSEBES; documentatie tehnica cadastrala vizata in 26.02.2014);		
B1	se infiinteaza cartea funciara 31042 UAT Bucosnita a imobilului cu numar cadastral 31042 , in baza HG 532/2002 , anexa 20 poz. 24 , pentru imobilul Teren extravilan de 231169 mp ce corespunde imobilului cu nr. top. 3000 din CF pe hartie 235 Petrosnita	A1
B2	Intabulare, drept de PROPRIETATEHG 532/2002, anexa 20, poz.24, dobandit prin Lege, cota actuala 1/1, cota initiala 1/1 1) COMUNA BUCOSNITA DOMENIUL PUBLIC , CIF:999999999999	A1
B3	se noteaza dreptul de administrare in favoarea: Consiliului Local al Comunei Bucosnita	A1

C. Partea III. SARCINI .

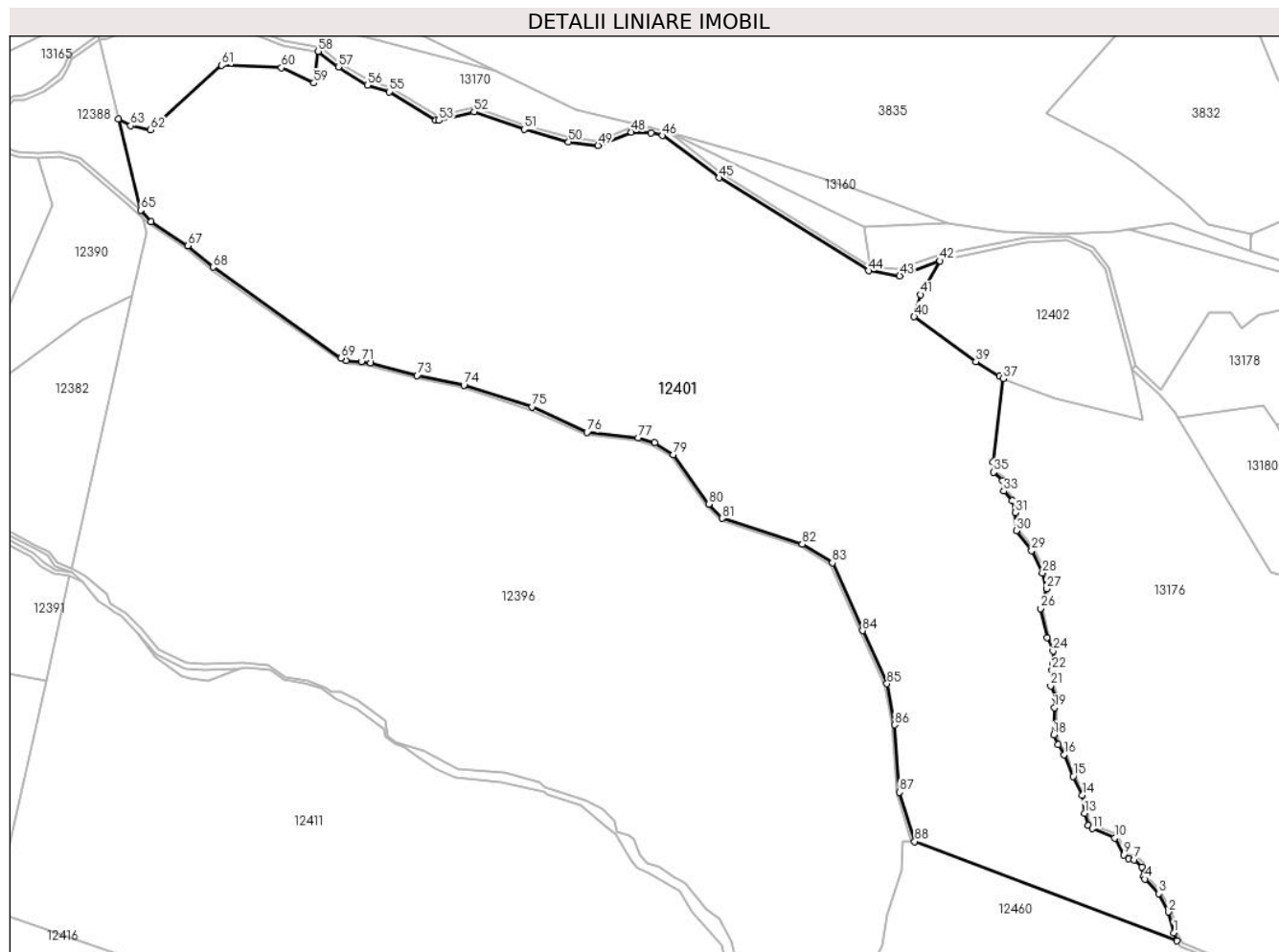
Inscrieri privind dezmembramintele dreptului de proprietate, drepturi reale de garanție și sarcini	Referințe
NU SUNT	

Anexa Nr. 1 La Partea I

Teren

Nr cadastral	Suprafața (mp)*	Observații / Referințe
31042	231.169	

* Suprafața este determinată în planul de proiecție Stereo 70.



Date referitoare la teren

Crt	Categorie folosință	Intravilan	Suprafața (mp)	Tarla	Parcelă	Nr. topo	Observații / Referințe
1	padure	NU	231.169	-	-	3000	Pădure în Rîpi

Lungime Segmente

1) Valorile lungimilor segmentelor sunt obținute din proiecție în plan.

Punct început	X / Y	Punct sfârșit	X / Y	Lungime segment
1	283.255,361 429.202,069	2	283.250,896 429.220,576	19.038
4	283.229,674 429.249,8	5	283.228,556 429.252,391	2.822
7	283.220,395 429.267,044	8	283.215,381 429.267,826	5.075
10	283.203,169 429.286,533	11	283.182,917 429.294,624	21.808
13	283.176,097 429.308,497	14	283.174,214 429.324,651	16.263
16	283.158,043 429.360,406	17	283.152,65 429.369,373	10.464
2	283.250,896 429.220,576	3	283.242,377 429.236,893	18.407
5	283.228,556 429.252,391	6	283.227,371 429.260,749	8.442
8	283.215,381 429.267,826	9	283.210,832 429.271,414	5.794
11	283.182,917 429.294,624	12	283.179,398 429.297,784	4.73
14	283.174,214 429.324,651	15	283.165,881 429.341,253	18.576
17	283.152,65 429.369,373	18	283.148,604 429.378,086	9.607
3	283.242,377 429.236,893	4	283.229,674 429.249,8	18.11
6	283.227,371 429.260,749	7	283.220,395 429.267,044	9.396
9	283.210,832 429.271,414	10	283.203,169 429.286,533	16.95
12	283.179,398 429.297,784	13	283.176,097 429.308,497	11.21
15	283.165,881 429.341,253	16	283.158,043 429.360,406	20.695
18	283.148,604 429.378,086	19	283.149,329 429.402,341	24.266

Punct început	X / Y	Punct sfârșit	X / Y	Lungime segment	Punct început	X / Y	Punct sfârșit	X / Y	Lungime segment	Punct început	X / Y	Punct sfârșit	X / Y	Lungime segment
19	283.149,329 429.402,341	20	283.150,247 429.411,011	8.718	20	283.150,247 429.411,011	21	283.145,9 429.421,8	11.63 2	21	283.145,9 429.421,8	22	283.147,191 429.435,726	13.98 6
22	283.147,191 429.435,726	23	283.148,374 429.441,48	5.874	23	283.148,374 429.441,48	24	283.148,052 429.452,779	11.30 4	24	283.148,052 429.452,779	25	283.142,656 429.464,823	13.19 8
25	283.142,656 429.464,823	26	283.137,15 429.490,464	26.22 6	26	283.137,15 429.490,464	27	283.142,157 429.508,074	18.30 8	27	283.142,157 429.508,074	28	283.138,601 429.522,168	14.53 6
28	283.138,601 429.522,168	29	283.128,92 429.542,122	22.17 8	29	283.128,92 429.542,122	30	283.115,244 429.559,652	22.23 4	30	283.115,244 429.559,652	31	283.114,517 429.575,812	16.17 6
31	283.114,517 429.575,812	32	283.111,655 429.586,576	11.13 8	32	283.111,655 429.586,576	33	283.104,134 429.595,048	11.32 9	33	283.104,134 429.595,048	34	283.103,189 429.604,153	9.154
34	283.103,189 429.604,153	35	283.095,102 429.611,84	11.15 7	35	283.095,102 429.611,84	36	283.094,487 429.620,882	9.063	36	283.094,487 429.620,882	37	283.103,736 429.694,999	74.69 2
37	283.103,736 429.694,999	38	283.100,202 429.697,037	4.08	38	283.100,202 429.697,037	39	283.079,345 429.710,302	24.71 8	39	283.079,345 429.710,302	40	283.024,466 429.750,173	67.83 4
40	283.024,466 429.750,173	41	283.030,186 429.769,793	20.43 7	41	283.030,186 429.769,793	42	283.047,361 429.799,821	34.59 3	42	283.047,361 429.799,821	43	283.011,56 429.786,459	38.21 3
43	283.011,56 429.786,459	44	282.983,695 429.790,989	28.23 1	44	282.983,695 429.790,989	45	282.850,771 429.873,732	156.5 73	45	282.850,771 429.873,732	46	282.800,252 429.911,369	62.99 8
46	282.800,252 429.911,369	47	282.790,299 429.913,855	10.25 9	47	282.790,299 429.913,855	48	282.772,658 429.914,357	17.64 8	48	282.772,658 429.914,357	49	282.742,951 429.902,431	32.01 1
49	282.742,951 429.902,431	50	282.716,682 429.905,709	26.47 3	50	282.716,682 429.905,709	51	282.677,192 429.916,866	41.03 6	51	282.677,192 429.916,866	52	282.632,594 429.932,526	47.26 8
52	282.632,594 429.932,526	53	282.601,346 429.924,75	32.20 1	53	282.601,346 429.924,75	54	282.598,251 429.924,955	3.102	54	282.598,251 429.924,955	55	282.557,057 429.950,257	48.34 4
55	282.557,057 429.950,257	56	282.537,824 429.956,16	20.11 8	56	282.537,824 429.956,16	57	282.511,779 429.972,358	30.67 1	57	282.511,779 429.972,358	58	282.494,007 429.986,227	22.54 3
58	282.494,007 429.986,227	59	282.490,001 429.958,019	28.49 1	59	282.490,001 429.958,019	60	282.461,175 429.971,581	31.85 7	60	282.461,175 429.971,581	61	282.407,696 429.973,736	53.52 2
61	282.407,696 429.973,736	62	282.344,711 429.916,496	85.10 9	62	282.344,711 429.916,496	63	282.326,715 429.920,005	18.33 5	63	282.326,715 429.920,005	64	282.315,923 429.925,965	12.32 8
64	282.315,923 429.925,965	65	282.335,75 429.844,963	83.39 3	65	282.335,75 429.844,963	66	282.344,756 429.834,493	13.81	66	282.344,756 429.834,493	67	282.377,735 429.813,288	39.20 8
67	282.377,735 429.813,288	68	282.400,279 429.794,283	29.48 6	68	282.400,279 429.794,283	69	282.514,243 429.713,217	139.8 55	69	282.514,243 429.713,217	70	282.518,566 429.711,057	4.833
70	282.518,566 429.711,057	71	282.532,324 429.710,14	13.78 9	71	282.532,324 429.710,14	72	282.540,365 429.708,917	8.133	72	282.540,365 429.708,917	73	282.581,933 429.697,762	43.03 9
73	282.581,933 429.697,762	74	282.623,529 429.689,051	42.49 8	74	282.623,529 429.689,051	75	282.684,091 429.669,968	63.49 7	75	282.684,091 429.669,968	76	282.733,183 429.647,117	54.15
76	282.733,183 429.647,117	77	282.778,629 429.642,413	45.68 9	77	282.778,629 429.642,413	78	282.793,171 429.637,826	15.24 8	78	282.793,171 429.637,826	79	282.809,889 429.627,282	19.76 5
79	282.809,889 429.627,282	80	282.841,722 429.583,464	54.16	80	282.841,722 429.583,464	81	282.853,652 429.570,686	17.48 1	81	282.853,652 429.570,686	82	282.924,829 429.547,74	74.78 4
82	282.924,829 429.547,74	83	282.951,603 429.531,218	31.46 1	83	282.951,603 429.531,218	84	282.978,548 429.470,919	66.04 5	84	282.978,548 429.470,919	85	283.000,269 429.423,638	52.03 2
85	283.000,269 429.423,638	86	283.006,866 429.387,03	37.19 8	86	283.006,866 429.387,03	87	283.011,312 429.327,113	60.08 2	87	283.011,312 429.327,113	88	283.024,944 429.283,282	45.90 2
88	283.024,944 429.283,282	89	283.258,409 429.194,868	249.6 46	89	283.258,409 429.194,868	1	283.255,361 429.202,069	7.82					

** Lungimile segmentelor sunt determinate în planul de proiecție Stereo 70 și sunt rotunjite la 1 milimetru.

*** Distanța dintre puncte este formată din segmente cumulate ce sunt mai mici decât valoarea 1 milimetru.

**DATE DESPRE IMOBILUL NR. 12402**

Oficiul de Cadastru și Publicitate Imobiliară CARAS-SEVERIN
Biroul de Cadastru și Publicitate Imobiliară Caransebes

A. Partea I. Descrierea imobilului

Nr. CF vechi:424, 418, 421-Petroşniţa
Nr. topografic:3070/1, 3070/2, 3071/1,
3071/2, 3071/3

TEREN Extravilan

Adresa: Jud. Caraş-Severin

Nr. Crt	Nr cadastral Nr. topografic	Suprafaţa* (mp)	Observații / Referințe
A1	31698	20.369	Sector cadastral:105 Teren neimprejmuit;

B. Partea II. Proprietari și acte

Inscrieri privitoare la dreptul de proprietate și alte drepturi reale		Referințe
25537 / 11/10/2016		
Act Notarial nr. 109, din 07/10/2016 emis de Schinteie Mariana;		
B2	Intabulare, drept de PROPRIETATE, mostenire, dobandit prin Succesiune, cota actuala 6446/20369, cota initiala 1/1 1) MIHUȚA ACHIM-ILIE, nepot de fiu	A1
/		
Act Normativ nr. 7, din 13/03/1996 emis de PARLAMENTUL ROMÂNIEI;		
B3	Inscrierea provizorie, drept de PROPRIETATE, dobandit prin Lege, cota actuala 6446/20369, cota initiala 1/1 1) COMUNA BUCOȘNIȚA, CIF:3227645, PROPRIETAR NEIDENTIFICAT	A1

C. Partea III. SARCINI .

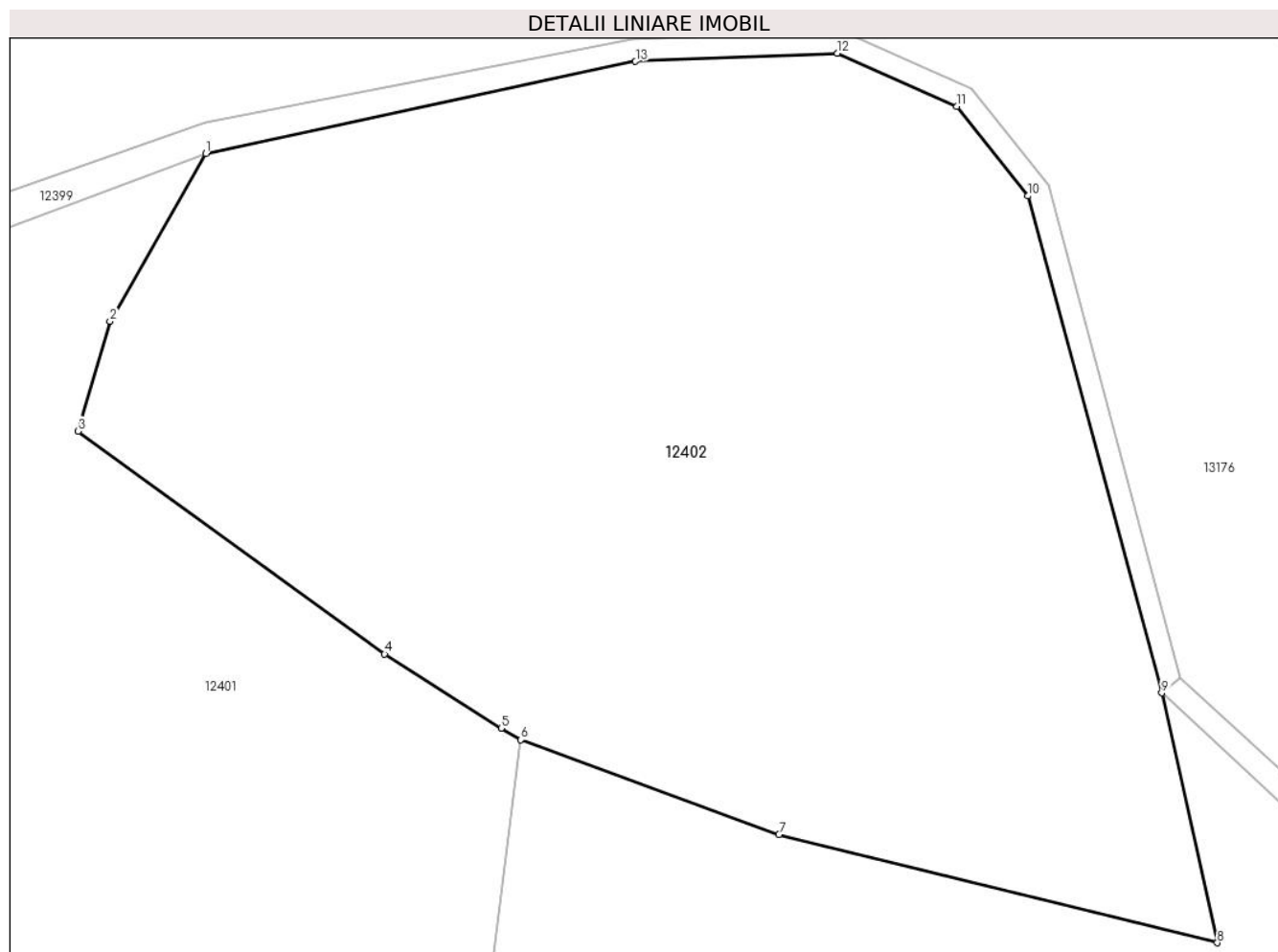
Inscrieri privind dezmembramintele dreptului de proprietate, drepturi reale de garanție și sarcini	Referințe
NU SUNT	

Anexa Nr. 1 La Partea I

Teren

Nr cadastral	Suprafața (mp)*	Observații / Referințe
31698	20.369	

* Suprafața este determinată în planul de proiecție Stereo 70.



Date referitoare la teren

Crt	Categorie folosință	Intra vilan	Suprafața (mp)	Tarla	Parcelă	Nr. topo	Observații / Referințe
1	pasune	NU	20.369	-	-	3070/1, 3070/2, 3071/1, 3071/2, 3071/3	Pășune în Rîpi

Lungime Segmente

1) Valorile lungimilor segmentelor sunt obținute din proiecție în plan.

Punct început	X / Y	Punct sfârșit	X / Y	Lungime segment (** (m)
1	283.047,361 429.799,821	2	283.030,186 429.769,793	34.593
2	283.030,186 429.769,793	3	283.024,466 429.750,173	20.437
3	283.024,466 429.750,173	4	283.079,345 429.710,302	67.834

Punct început	X / Y	Punct sfârșit	X / Y	Lungime segment (** (m)
4	283.079,345 429.710,302	5	283.100,202 429.697,037	24.718
5	283.100,202 429.697,037	6	283.103,736 429.694,999	4.08
6	283.103,736 429.694,999	7	283.149,92 429.678,036	49.201
7	283.149,92 429.678,036	8	283.228,38 429.658,679	80.813
8	283.228,38 429.658,679	9	283.218,433 429.703,365	45.78
9	283.218,433 429.703,365	10	283.194,485 429.792,229	92.034
10	283.194,485 429.792,229	11	283.181,79 429.808,27	20.457
11	283.181,79 429.808,27	12	283.160,357 429.817,766	23.442
12	283.160,357 429.817,766	13	283.124,261 429.816,319	36.125
13	283.124,261 429.816,319	1	283.047,361 429.799,821	78.65

** Lungimile segmentelor sunt determinate în planul de proiecție Stereo 70 și sunt rotunjite la 1 milimetru.

*** Distanța dintre puncte este formată din segmente cumulate ce sunt mai mici decât valoarea 1 milimetru.

**DATE DESPRE IMOBILUL NR. 12403**

Oficiul de Cadastru și Publicitate Imobiliară CARAS-SEVERIN
Biroul de Cadastru și Publicitate Imobiliară Caransebes

A. Partea I. Descrierea imobilului

TEREN Extravilan

Adresa: Jud. Caraș-Severin

Nr. Crt	Nr cadastral Nr. topografic	Suprafața* (mp)	Observații / Referințe
A1		7.843	Sector cadastral:105 Teren neimpregmuit;

B. Partea II. Proprietari și acte

Inscrieri privitoare la dreptul de proprietate și alte drepturi reale		Referințe
/		
Act Administrativ nr. 1776, din 13/05/2024 emis de PRIMĂRIA COMUNEI BUCOȘNIȚA;		
B1	Inscrierea posesiei, drept de PROPRIETATE, dobandit prin Lege, cota actuala 1/1 1) NEIDENTIFICAT NEIDENTIFICAT	A1
Act Normativ nr. 7, din 13/03/1996 emis de PARLAMENTUL ROMÂNIEI;		
B2	SE NOTEAZĂ MENȚIUNEA DE PROPRIETAR NEIDENTIFICAT	A1

C. Partea III. SARCINI .

Inscrieri privind dezmembramintele dreptului de proprietate, drepturi reale de garanție și sarcini	Referințe
NU SUNT	

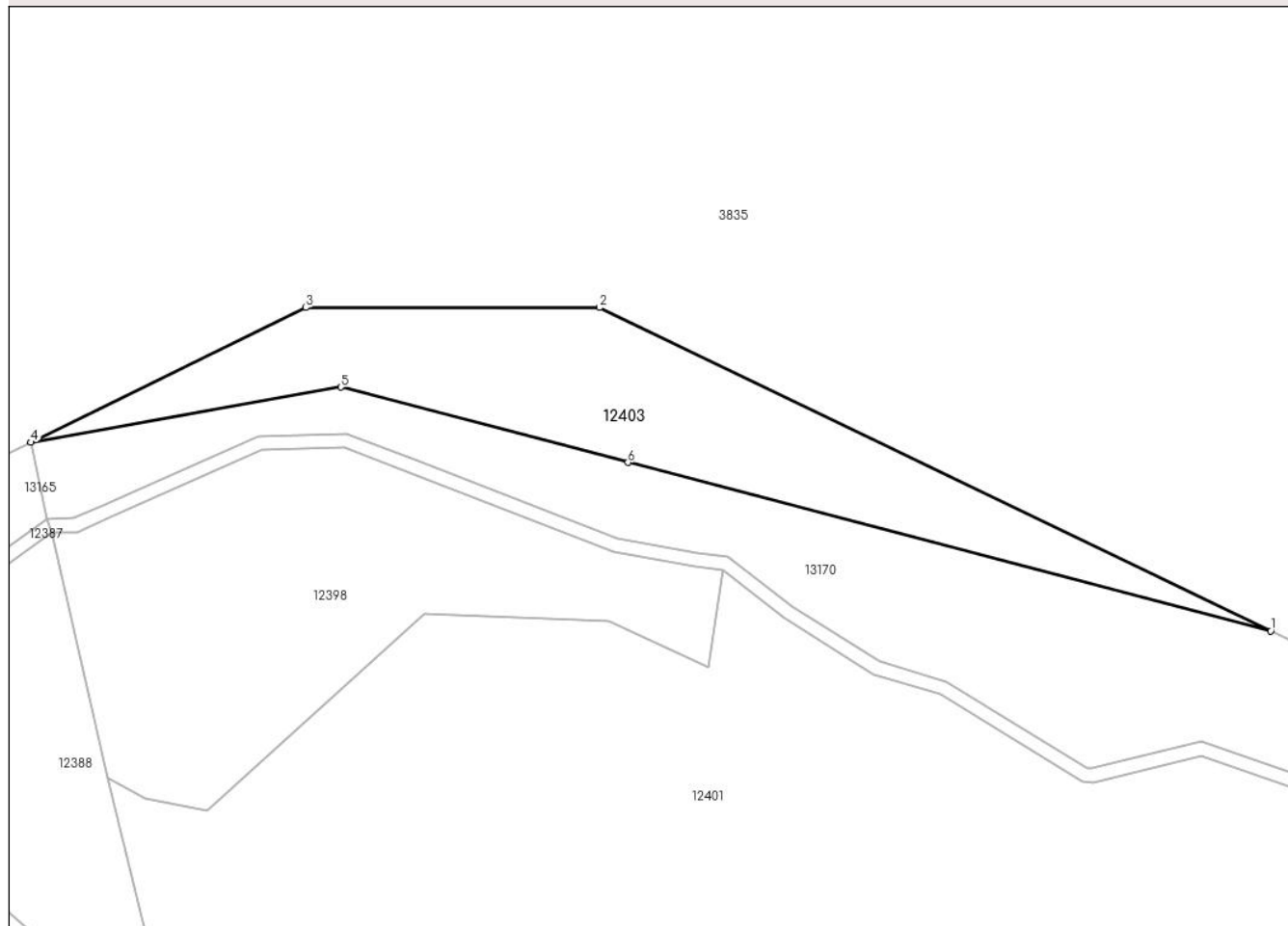
Anexa Nr. 1 La Partea I

Teren

Nr cadastral	Suprafața (mp)*	Observații / Referințe
	7.843	

* Suprafața este determinată în planul de proiecție Stereo 70.

DETALII LINIARE IMOBIL



Date referitoare la teren

Crt	Categorie folosință	Intravilan	Suprafața (mp)	Tarla	Parcelă	Nr. topo	Observații / Referințe
1	padure	NU	7.843	-	-	-	

Lungime Segmente

1) Valorile lungimilor segmentelor sunt obținute din proiecție în plan.

Punct început	X / Y	Punct sfârșit	X / Y	Lungime segment (** (m)
1	282.652,846 429.968,641	2	282.458,391 430.062,23	215.805
2	282.458,391 430.062,23	3	282.373,329 430.062,23	85.062
3	282.373,329 430.062,23	4	282.293,676 430.023,232	88.687
4	282.293,676 430.023,232	5	282.383,448 430.039,186	91.179
5	282.383,448 430.039,186	6	282.466,659 430.017,396	86.017

Punct început	X / Y	Punct sfârșit	X / Y	Lungime segment (** (m)
6	282.466,659 430.017,396	1	282.652,846 429.968,641	192.465

** Lungimile segmentelor sunt determinate în planul de proiecție Stereo 70 și sunt rotunjite la 1 milimetru.

*** Distanța dintre puncte este formată din segmente cumulate ce sunt mai mici decât valoarea 1 milimetru.

**DATE DESPRE IMOBILUL NR. 12404**

Oficiul de Cadastru și Publicitate Imobiliară CARAS-SEVERIN
Biroul de Cadastru și Publicitate Imobiliară Caransebes

A. Partea I. Descrierea imobilului

TEREN Extravilan

Adresa: Jud. Caraș-Severin

Nr. Crt	Nr cadastral Nr. topografic	Suprafața* (mp)	Observații / Referințe
A1		25.728	Sector cadastral:111 Teren neimpregmuit;

B. Partea II. Proprietari și acte

Inscrieri privitoare la dreptul de proprietate și alte drepturi reale		Referințe
/		
Act Normativ nr. 1705, din 29/11/2006 emis de GUVERNUL ROMÂNIEI (ACT NORMATIV NR. 177 din 26.02.2018, EMIS DE MINISTERUL APELOR ȘI PĂDURILOR);		
B1	Intabulare, drept de PROPRIETATEHG 1705/2006 anexa 3, poz. 1363, dobandit prin Lege, cota actuala 1/1 1) STATUL ROMAN, CIF:9999999999999	A1
B2	Intabulare, drept de ADMINISTRAREHG 1705/2006 anexa 3, poz. 1363, dobandit prin Lege, cota actuala 1/1 1) REGIA NAȚIONALĂ A PĂDURILOR- ROMSILVA, CIF:1590120	A1

C. Partea III. SARCINI .

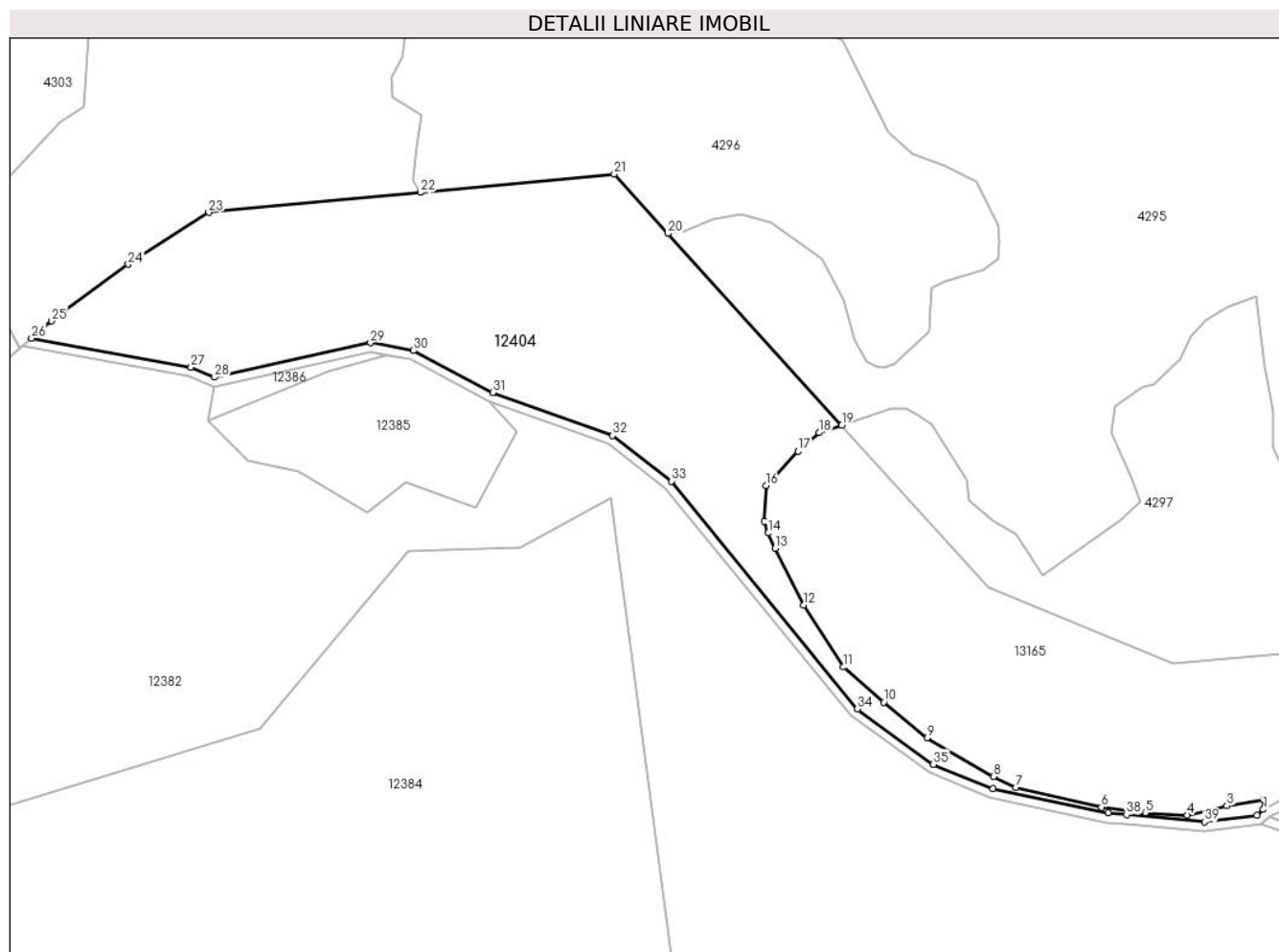
Inscrieri privind dezmembramintele dreptului de proprietate, drepturi reale de garanție și sarcini	Referințe
NU SUNT	

Anexa Nr. 1 La Partea I

Teren

Nr cadastral	Suprafața (mp)*	Observații / Referințe
	25.728	

* Suprafața este determinată în planul de proiecție Stereo 70.



Date referitoare la teren

Crt	Categorie folosință	Intravilan	Suprafața (mp)	Tarla	Parcelă	Nr. topo	Observații / Referințe
1	padure	NU	25.728	UP 2	UA 64A	-	

Lungime Segmente

1) Valorile lungimilor segmentelor sunt obținute din proiecție în plan.

Punct început	X / Y	Punct sfârșit	X / Y	Lungime segment (** (m)
1	282.179,87 429.915,035	2	282.180,013 429.919,107	4.075
3	282.164,171 429.916,573	4	282.147,299 429.912,572	17.34
5	282.129,516 429.913,604	6	282.110,557 429.915,969	19.106
7	282.074,034 429.924,448	8	282.064,572 429.929,119	10.552
9	282.036,113 429.945,661	10	282.017,484 429.960,874	24.052

Punct început	X / Y	Punct sfârșit	X / Y	Lungime segment (** (m)
2	282.180,013 429.919,107	3	282.164,171 429.916,573	16.043
4	282.147,299 429.912,572	5	282.129,516 429.913,604	17.813
6	282.110,557 429.915,969	7	282.074,034 429.924,448	37.494
8	282.064,572 429.929,119	9	282.036,113 429.945,661	32.917
10	282.017,484 429.960,874	11	282.000,362 429.975,87	22.761

Punct început	X / Y	Punct sfârșit	X / Y	Lungime segment (** (m))
11	282.000,362 429.975,87	12	281.983,343 430.002,318	31.451
13	281.971,052 430.026,641	14	281.968,095 430.033,153	7.152
15	281.966,552 430.038,302	16	281.967,174 430.053,43	15.141
17	281.980,896 430.068,074	18	281.989,851 430.076,026	11.976
19	281.999,554 430.079,275	20	281.925,232 430.161,147	110.575
21	281.902,217 430.186,501	22	281.819,343 430.178,686	83.242
23	281.728,82 430.170,15	24	281.694,46 430.148,036	40.861
25	281.661,677 430.123,719	26	281.653,079 430.116,41	11.285
27	281.721,218 430.104,01	28	281.731,311 430.099,782	10.943
29	281.798,036 430.114,433	30	281.816,406 430.111,114	18.667
31	281.850,338 430.093,257	32	281.901,568 430.074,77	54.464
33	281.926,833 430.055,309	34	282.006,266 429.957,969	125.637
35	282.038,707 429.934,313	36	282.064,127 429.923,894	27.472
37	282.113,452 429.913,503	38	282.121,354 429.912,824	7.931
39	282.154,709 429.909,722	40	282.177,142 429.912,463	22.6

Punct început	X / Y	Punct sfârșit	X / Y	Lungime segment (** (m))
12	281.983,343 430.002,318	13	281.971,052 430.026,641	27.252
14	281.968,095 430.033,153	15	281.966,552 430.038,302	5.375
16	281.967,174 430.053,43	17	281.980,896 430.068,074	20.068
18	281.989,851 430.076,026	19	281.999,554 430.079,275	10.233
20	281.925,232 430.161,147	21	281.902,217 430.186,501	34.242
22	281.819,343 430.178,686	23	281.728,82 430.170,15	90.925
24	281.694,46 430.148,036	25	281.661,677 430.123,719	40.817
26	281.653,079 430.116,41	27	281.721,218 430.104,01	69.258
28	281.731,311 430.099,782	29	281.798,036 430.114,433	68.315
30	281.816,406 430.111,114	31	281.850,338 430.093,257	38.344
32	281.901,568 430.074,77	33	281.926,833 430.055,309	31.891
34	282.006,266 429.957,969	35	282.038,707 429.934,313	40.15
36	282.064,127 429.923,894	37	282.113,452 429.913,503	50.408
38	282.121,354 429.912,824	39	282.154,709 429.909,722	33.499
40	282.177,142 429.912,463	1	282.179,87 429.915,035	3.749

** Lungimile segmentelor sunt determinate în planul de proiecție Stereo 70 și sunt rotunjite la 1 milimetru.

*** Distanța dintre puncte este formată din segmente cumulate ce sunt mai mici decât valoarea 1 milimetru.

**DATE DESPRE IMOBILUL NR. 12405**

Oficiul de Cadastru și Publicitate Imobiliară CARAS-SEVERIN
Biroul de Cadastru și Publicitate Imobiliară Caransebes

A. Partea I. Descrierea imobilului

Nr. CF vechi: 800, 576, 898, 888, 868, 865,
814, 813, 950, 949-Petroșița
Nr. topografic: Parte din 3241/1, 3241/2,
3241/3, 3241/4, 3241/5, 3241/6, 3241/7,
3241/8, 3241/9, 3241/10, 3241/11,
3241/12, 3241/13 și 3241/14

TEREN Extravilan

Adresa: Jud. Caraș-Severin

Nr. Crt	Nr cadastral Nr. topografic	Suprafața* (mp)	Observații / Referințe
A1		2.309	Sector cadastral: 114 Teren neimpregmuit;

B. Partea II. Proprietari și acte

Inscrieri privitoare la dreptul de proprietate și alte drepturi reale		Referințe
/		
Act Normativ nr. 1705, din 29/11/2006 emis de GUVERNUL ROMÂNIEI (ACT NORMATIV NR. 177 din 26.02.2018, EMIS DE MINISTERUL APELOR ȘI PĂDURILOR);		
B1	Intabulare, drept de PROPRIETATEHG 1705/2006 anexa 3, poz. 1363, dobandit prin Lege, cota actuala 1/1 1) STATUL ROMAN, CIF:99999999999999	A1
B2	Intabulare, drept de ADMINISTRAREHG 1705/2006 anexa 3, poz. 1363, dobandit prin Lege, cota actuala 1/1 1) REGIA NAȚIONALĂ A PĂDURILOR- ROMSILVA, CIF:1590120	A1

C. Partea III. SARCINI .

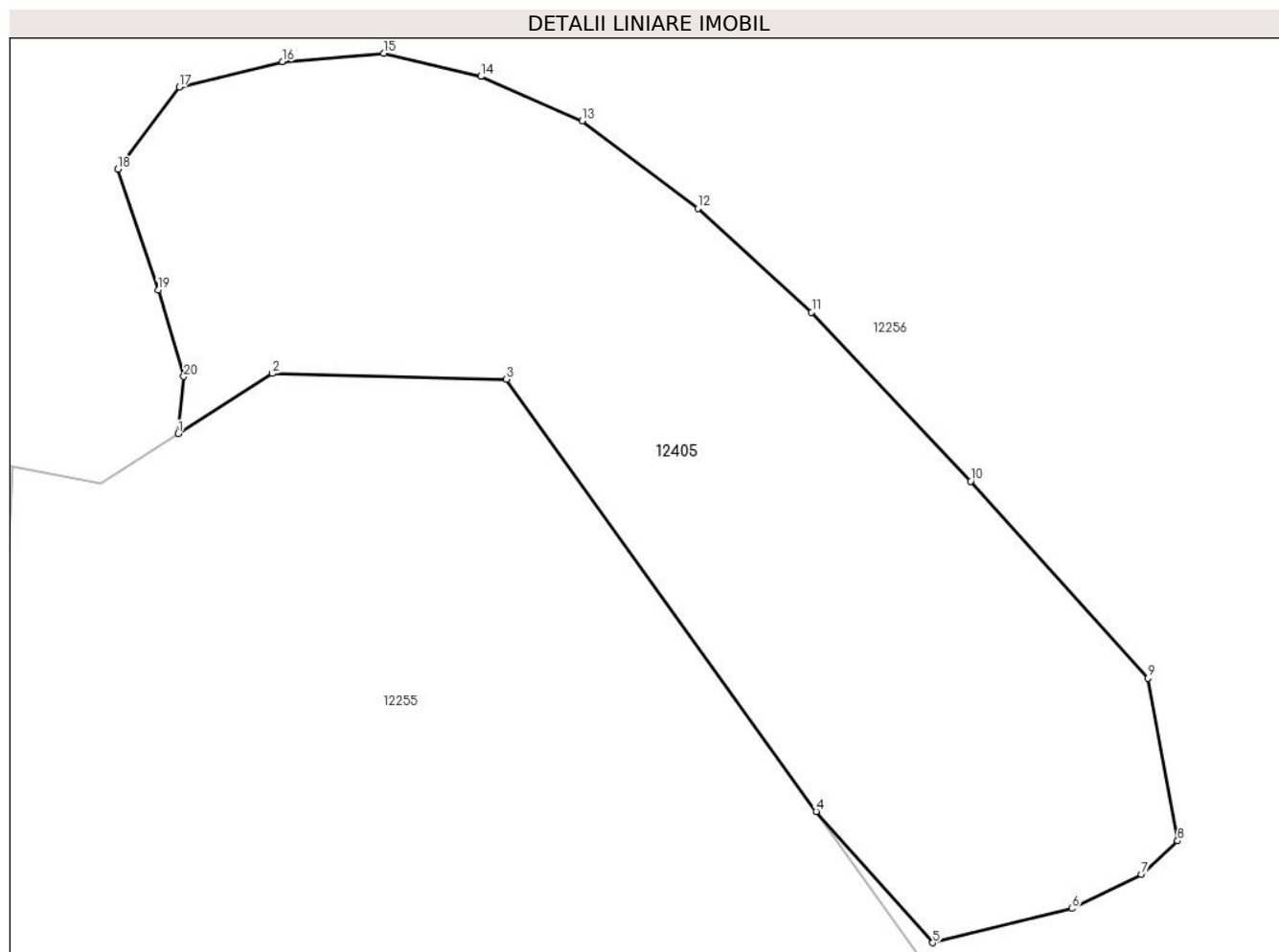
Inscrieri privind dezmembramentele dreptului de proprietate, drepturi reale de garanție și sarcini	Referințe
NU SUNT	

Anexa Nr. 1 La Partea I

Teren

Nr cadastral	Suprafața (mp)*	Observații / Referințe
	2.309	

* Suprafața este determinată în planul de proiecție Stereo 70.



Date referitoare la teren

Crt	Categorie folosință	Intravilan	Suprafața (mp)	Tarla	Parcelă	Nr. topo	Observații / Referințe
1	padure	NU	2.309	UP 2	UA 50A	Parte din 3241/1, 3241/2, 3241/3, 3241/4, 3241/5, 3241/6, 3241/7, 3241/8, 3241/9, 3241/10, 3241/11, 3241/12, 3241/13 și 3241/14	Pădure în Valea Lui Hamat și Fața Priporului

Lungime Segmente

1) Valorile lungimilor segmentelor sunt obținute din proiecție în plan.

Punct început	X / Y	Punct sfârșit	X / Y	Lungime segment (** (m)
1	280.150,423 429.100,563	2	280.157,809 429.105,275	8.761
2	280.157,809 429.105,275	3	280.176,167 429.104,822	18.364
3	280.176,167 429.104,822	4	280.200,481 429.070,941	41.702
4	280.200,481 429.070,941	5	280.209,62 429.060,654	13.76
5	280.209,62 429.060,654	6	280.220,546 429.063,346	11.253
6	280.220,546 429.063,346	7	280.226,009 429.065,994	6.071
7	280.226,009 429.065,994	8	280.228,823 429.068,641	3.863
8	280.228,823 429.068,641	9	280.226,516 429.081,411	12.977
9	280.226,516 429.081,411	10	280.212,587 429.096,835	20.783
10	280.212,587 429.096,835	11	280.200,123 429.110,084	18.19
11	280.200,123 429.110,084	12	280.191,192 429.118,216	12.079
12	280.191,192 429.118,216	13	280.182,12 429.125,094	11.385
13	280.182,12 429.125,094	14	280.174,173 429.128,569	8.674
14	280.174,173 429.128,569	15	280.166,558 429.130,389	7.829
15	280.166,558 429.130,389	16	280.158,611 429.129,727	7.975
16	280.158,611 429.129,727	17	280.150,498 429.127,741	8.353
17	280.150,498 429.127,741	18	280.145,697 429.121,289	8.042
18	280.145,697 429.121,289	19	280.148,85 429.111,827	9.974
19	280.148,85 429.111,827	20	280.150,863 429.105,039	7.08
20	280.150,863 429.105,039	1	280.150,423 429.100,563	4.498

** Lungimile segmentelor sunt determinate în planul de proiecție Stereo 70 și sunt rotunjite la 1 milimetru.

*** Distanța dintre puncte este formată din segmente cumulate ce sunt mai mici decât valoarea 1 milimetru.

**DATE DESPRE IMOBILUL NR. 12410**

Oficiul de Cadastru și Publicitate Imobiliară CARAS-SEVERIN
Biroul de Cadastru și Publicitate Imobiliară Caransebes

A. Partea I. Descrierea imobilului

TEREN Extravilan

Nr. CF vechi:235-Petroșnița
Nr. topografic:2994

Adresa: Jud. Caraș-Severin

Nr. Crt	Nr cadastral Nr. topografic	Suprafața* (mp)	Observații / Referințe
A1		460	Sector cadastral:104 Teren neimprejmuit;

B. Partea II. Proprietari și acte

Inscrieri privitoare la dreptul de proprietate și alte drepturi reale		Referințe
4166 / 25/05/1914		
Act nr. -, din 25/05/1914 emis de -;		
B1	Intabulare, drept de PROPRIETATE, cf vechi, dobandit prin Conventie, cota actuala 1/1, cota initiala 1/1 1) COMUNA PETROSNITA, CIF:9999999999999	A1

C. Partea III. SARCINI .

Inscrieri privind dezmembramintele dreptului de proprietate, drepturi reale de garanție și sarcini	Referințe
NU SUNT	

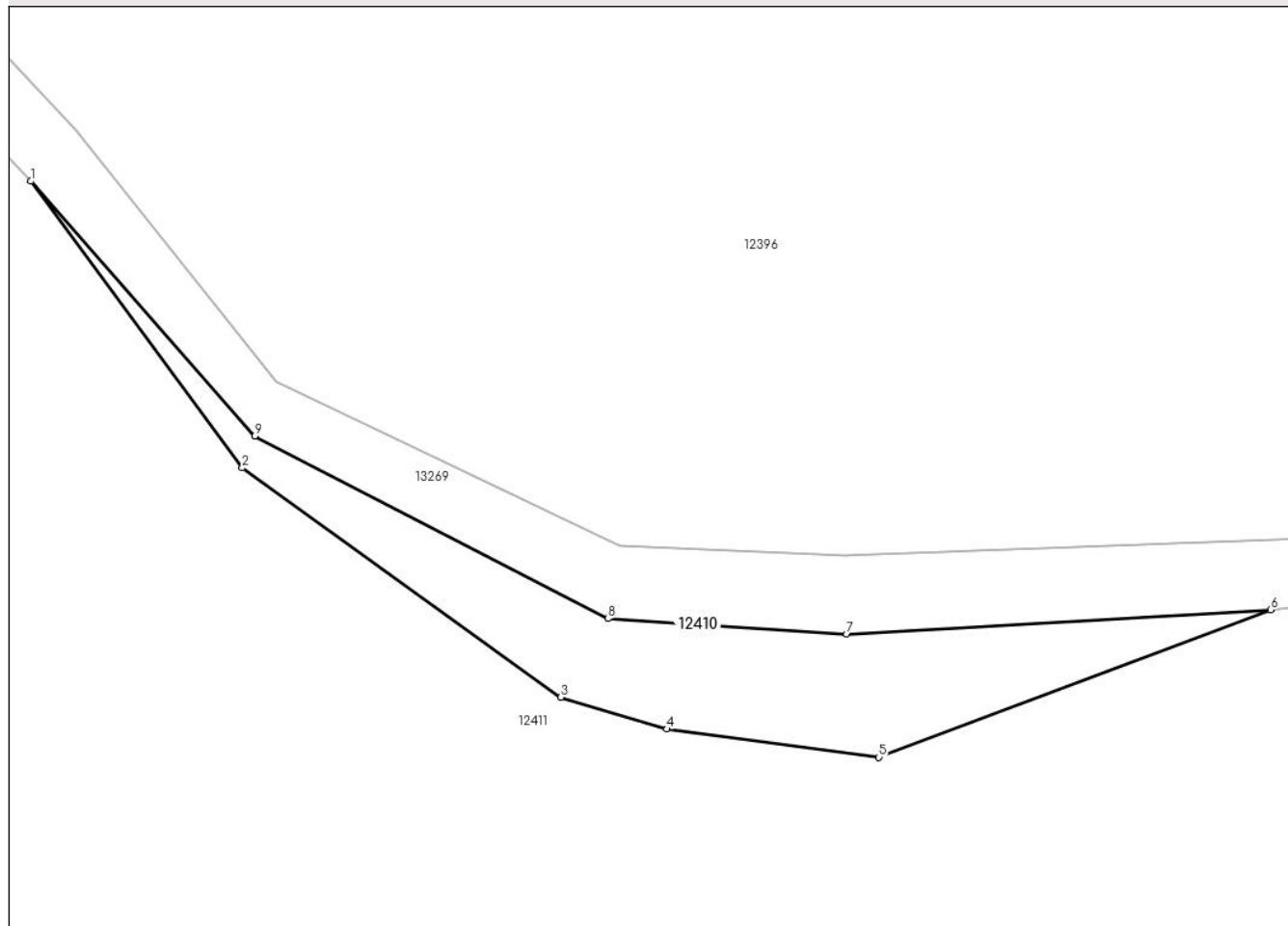
Anexa Nr. 1 La Partea I

Teren

Nr cadastral	Suprafața (mp)*	Observații / Referințe
	460	

* Suprafața este determinată în planul de proiecție Stereo 70.

DETALII LINIARE IMOBIL



Date referitoare la teren

Crt	Categorie folosință	Intravilan	Suprafața (mp)	Tarla	Parcelă	Nr. topo	Observații / Referințe
1	padure	NU	460	-	-	2994	Pădure în Dosu Moșului

Lungime Segmente

1) Valorile lungimilor segmentelor sunt obținute din proiecție în plan.

Punct început	X / Y	Punct sfârșit	X / Y	Lungime segment (** (m)
1	282.333,497 429.468,505	2	282.348,92 429.447,605	25.975
2	282.348,92 429.447,605	3	282.372,153 429.430,88	28.627
3	282.372,153 429.430,88	4	282.379,866 429.428,567	8.052
4	282.379,866 429.428,567	5	282.395,344 429.426,512	15.614
5	282.395,344 429.426,512	6	282.423,924 429.437,258	30.533

Punct început	X / Y	Punct sfârșit	X / Y	Lungime segment (** (m)
6	282.423,924 429.437,258	7	282.393,003 429.435,482	30.972
7	282.393,003 429.435,482	8	282.375,587 429.436,617	17.453
8	282.375,587 429.436,617	9	282.349,825 429.449,933	29.0
9	282.349,825 429.449,933	1	282.333,497 429.468,505	24.729

** Lungimile segmentelor sunt determinate în planul de proiecție Stereo 70 și sunt rotunjite la 1 milimetru.

*** Distanța dintre puncte este formată din segmente cumulate ce sunt mai mici decât valoarea 1 milimetru.

**DATE DESPRE IMOBILUL NR. 12411**

Oficiul de Cadastru și Publicitate Imobiliară CARAS-SEVERIN
Biroul de Cadastru și Publicitate Imobiliară Caransebes

A. Partea I. Descrierea imobilului

TEREN Extravilan

Nr. CF vechi:235-Petroșița
Nr. topografic:2997

Adresa: Jud. Caraș-Severin

Nr. Crt	Nr cadastral Nr. topografic	Suprafața* (mp)	Observații / Referințe
A1	31050	265.345	Sector cadastral:104 Teren neimprejmuit;

B. Partea II. Proprietari și acte

Inscrieri privitoare la dreptul de proprietate și alte drepturi reale		Referințe
5501 / 24/02/2014		
Act Administrativ nr. HG 532, din 24/07/2002 emis de GUVERNUL ROMANIEI (act administrativ nr. EXTRAS CF NR 4033/14-02-2013 emis de BCPI CARANSEBES; documentatie tehnica cadastrala vizata in 27.02.2014);		
B1	se infiinteaza cartea funciara 31050 UAT Bucosnita a imobilului cu numar cadastral 31050 , in baza HG 532/2002 , anexa 20 poz. 24 , pentru imobilul Teren extravilan de 265345 mp ce corespunde imobilului cu nr. top. 2997 din CF pe hartie 235 Petrosnita	A1
B2	Intabulare, drept de PROPRIETATEHG 532/2002, anexa 20 poz.24, dobandit prin Lege, cota actuala 1/1, cota initiala 1/1 1) COMUNA BUCOSNITA DOMENIUL PUBLIC , CIF:9999999999999	A1
B3	se noteaza dreptul de administrare in favoarea : Consiliului Local al Comunei Bucosnita	A1

C. Partea III. SARCINI .

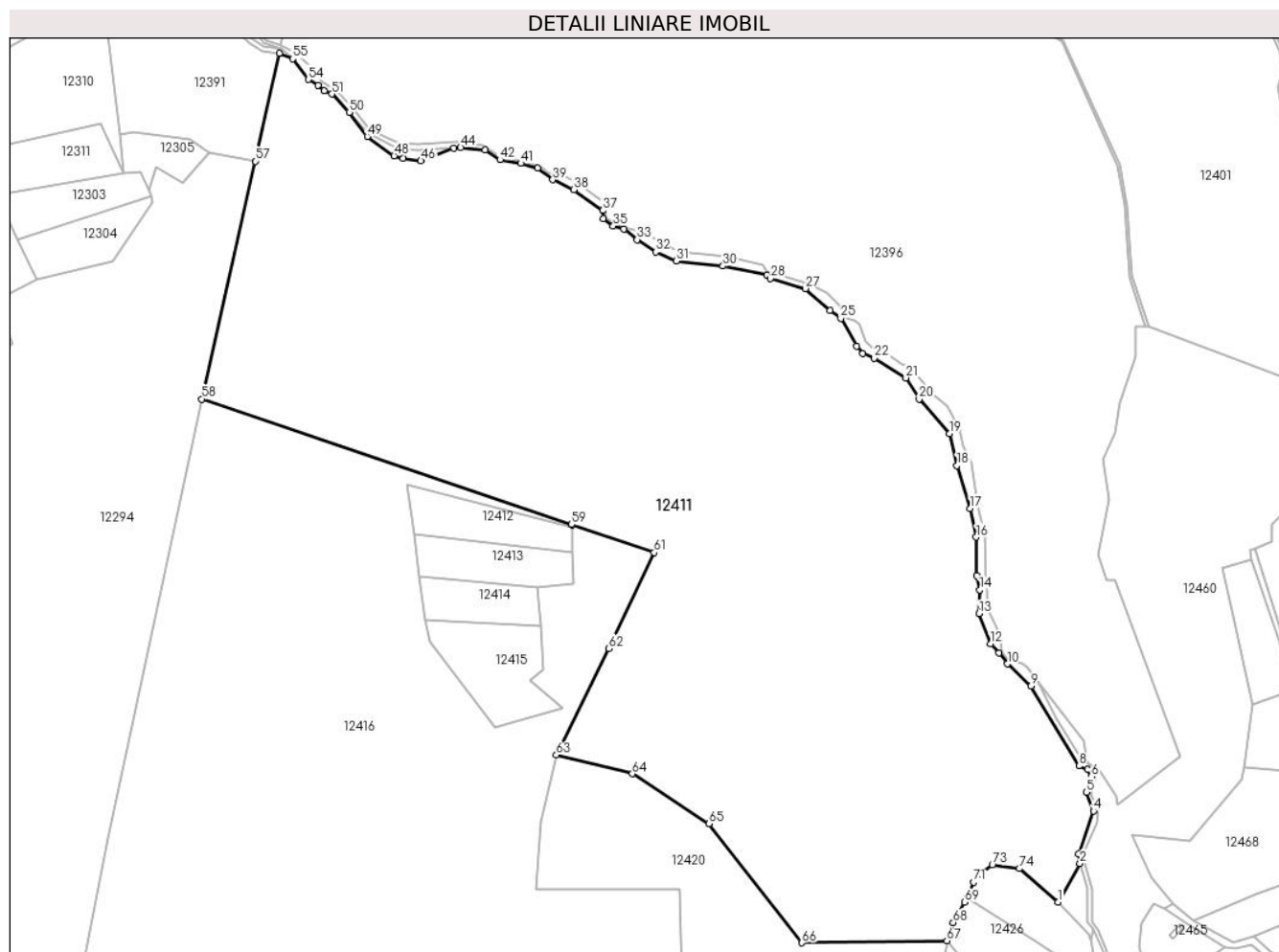
Inscrieri privind dezmembramintele dreptului de proprietate, drepturi reale de garanție și sarcini	Referințe
NU SUNT	

Anexa Nr. 1 La Partea I

Teren

Nr cadastral	Suprafața (mp)*	Observații / Referințe
31050	265.345	

* Suprafața este determinată în planul de proiecție Stereo 70.



Date referitoare la teren

Crt	Categorie folosință	Intravilan	Suprafața (mp)	Tarla	Parcelă	Nr. topo	Observații / Referințe
1	padure	NU	265.345	-	-	2997	Pădure în Dosu Moșului

Lungime Segmente

1) Valorile lungimilor segmentelor sunt obținute din proiecție în plan.

Punct început	X / Y	Punct sfârșit	X / Y	Lungime segment	Punct început	X / Y	Punct sfârșit	X / Y	Lungime segment	Punct început	X / Y	Punct sfârșit	X / Y	Lungime segment
1	282.946,669 428.785,452	2	282.965,707 428.818,931	38.513	2	282.965,707 428.818,931	3	282.964,789 428.826,83	7.952	3	282.964,789 428.826,83	4	282.977,528 428.864,163	39.447
4	282.977,528 428.864,163	5	282.971,338 428.880,556	17.523	5	282.971,338 428.880,556	6	282.975,458 428.893,985	14.047	6	282.975,458 428.893,985	7	282.972,236 428.900,321	7.108
7	282.972,236 428.900,321	8	282.964,916 428.903,069	7.819	8	282.964,916 428.903,069	9	282.923,379 428.972,184	80.636	9	282.923,379 428.972,184	10	282.903,048 428.991,42	27.989
10	282.903,048 428.991,42	11	282.895,736 429.000,79	11.885	11	282.895,736 429.000,79	12	282.888,574 429.008,784	10.733	12	282.888,574 429.008,784	13	282.878,349 429.034,889	28.036
13	282.878,349 429.034,889	14	282.879,012 429.055,486	20.608	14	282.879,012 429.055,486	15	282.876,34 429.067,6	12.405	15	282.876,34 429.067,6	16	282.875,963 429.101,069	33.471
16	282.875,963 429.101,069	17	282.870,741 429.125,818	25.294	17	282.870,741 429.125,818	18	282.859,398 429.162,836	38.717	18	282.859,398 429.162,836	19	282.852,826 429.190,72	28.648

Punct început	X / Y	Punct sfârșit	X / Y	Lungime segment	Punct început	X / Y	Punct sfârșit	X / Y	Lungime segment	Punct început	X / Y	Punct sfârșit	X / Y	Lungime segment
19	282.852,826 429.190,72	20	282.826,579 429.220,498	39.694	20	282.826,579 429.220,498	21	282.815,153 429.238,8	21.576	21	282.815,153 429.238,8	22	282.787,797 429.255,828	32.223
22	282.787,797 429.255,828	23	282.777,988 429.259,814	10.588	23	282.777,988 429.259,814	24	282.772,344 429.266,025	8.392	24	282.772,344 429.266,025	25	282.758,857 429.290,147	27.636
25	282.758,857 429.290,147	26	282.749,58 429.297,095	11.59	26	282.749,58 429.297,095	27	282.727,981 429.315,981	28.691	27	282.727,981 429.315,981	28	282.697,684 429.324,681	31.521
28	282.697,684 429.324,681	29	282.694,989 429.327,899	4.197	29	282.694,989 429.327,899	30	282.656,748 429.335,539	38.997	30	282.656,748 429.335,539	31	282.616,365 429.339,84	40.611
31	282.616,365 429.339,84	32	282.598,529 429.347,807	19.534	32	282.598,529 429.347,807	33	282.582,414 429.358,366	19.266	33	282.582,414 429.358,366	34	282.570,796 429.367,319	14.667
34	282.570,796 429.367,319	35	282.561,878 429.370,114	9.346	35	282.561,878 429.370,114	36	282.553,222 429.376,567	10.797	36	282.553,222 429.376,567	37	282.552,759 429.383,522	6.97
37	282.552,759 429.383,522	38	282.527,547 429.401,465	30.945	38	282.527,547 429.401,465	39	282.509,542 429.410,177	20.002	39	282.509,542 429.410,177	40	282.496,191 429.420,129	16.652
40	282.496,191 429.420,129	41	282.481,861 429.424,342	14.936	41	282.481,861 429.424,342	42	282.463,904 429.427,415	18.218	42	282.463,904 429.427,415	43	282.451,102 429.435,746	15.274
43	282.451,102 429.435,746	44	282.429,788 429.437,94	21.427	44	282.429,788 429.437,94	45	282.423,924 429.437,258	5.904	45	282.423,924 429.437,258	46	282.395,344 429.426,512	30.533
46	282.395,344 429.426,512	47	282.379,866 429.428,567	15.614	47	282.379,866 429.428,567	48	282.372,153 429.430,88	8.052	48	282.372,153 429.430,88	49	282.348,92 429.447,605	28.627
49	282.348,92 429.447,605	50	282.333,497 429.468,505	25.975	50	282.333,497 429.468,505	51	282.318,289 429.484,34	21.955	51	282.318,289 429.484,34	52	282.311,584 429.487,249	7.309
52	282.311,584 429.487,249	53	282.306,526 429.491,901	6.872	53	282.306,526 429.491,901	54	282.297,845 429.496,784	9.96	54	282.297,845 429.496,784	55	282.284,434 429.514,706	22.384
55	282.284,434 429.514,706	56	282.272,784 429.519,574	12.626	56	282.272,784 429.519,574	57	282.251,867 429.426,265	95.625	57	282.251,867 429.426,265	58	282.205,743 429.220,515	210.857
58	282.205,743 429.220,515	59	282.525,759 429.112,003	337.913	59	282.525,759 429.112,003	60	282.526,322 429.111,812	0.595	60	282.526,322 429.111,812	61	282.597,333 429.087,734	74.982
61	282.597,333 429.087,734	62	282.557,941 429.004,765	91.845	62	282.557,941 429.004,765	63	282.512,506 428.912,664	102.698	63	282.512,506 428.912,664	64	282.578,369 428.896,319	67.861
64	282.578,369 428.896,319	65	282.644,856 428.853,277	79.203	65	282.644,856 428.853,277	66	282.725,231 428.750,201	130.709	66	282.725,231 428.750,201	67	282.850,729 428.751,889	125.509
67	282.850,729 428.751,889	68	282.856,104 428.767,759	16.756	68	282.856,104 428.767,759	69	282.865,885 428.785,279	20.065	69	282.865,885 428.785,279	70	282.867,875 428.789,715	4.862
70	282.867,875 428.789,715	71	282.873,713 428.802,726	14.261	71	282.873,713 428.802,726	72	282.878,061 428.809,218	7.814	72	282.878,061 428.809,218	73	282.889,909 428.817,465	14.436
73	282.889,909 428.817,465	74	282.913,326 428.814,31	23.629	74	282.913,326 428.814,31	1	282.946,669 428.785,452	44.097					

** Lungimile segmentelor sunt determinate în planul de proiecție Stereo 70 și sunt rotunjite la 1 milimetru.

*** Distanța dintre puncte este formată din segmente cumulate ce sunt mai mici decât valoarea 1 milimetru.

**DATE DESPRE IMOBILUL NR. 12412**

Oficiul de Cadastru și Publicitate Imobiliară CARAS-SEVERIN
Biroul de Cadastru și Publicitate Imobiliară Caransebes

A. Partea I. Descrierea imobilului

TEREN Extravilan

Nr. CF vechi:365-Petroșnița

Nr. topografic:2935, 2936

Adresa: Jud. Caraș-Severin

Nr. Crt	Nr cadastral Nr. topografic	Suprafața* (mp)	Observații / Referințe
A1		4.390	Sector cadastral:104 Teren neimprejmuit;

B. Partea II. Proprietari și acte

Inscrieri privitoare la dreptul de proprietate și alte drepturi reale		Referințe
1768 / 02/11/1943		
Act Notarial nr. 0, din 07/10/1943 emis de -;		
B1	Se notează interdicția de înstrăinare și grevare în favoarea lui 1) CRISTOI METODIE, căs. cu Macrina Smaia, dom. în Petroșnița	A1
417 / 16/04/1958		
Hotarare Judecatoreasca nr. 3105, din 01/01/1957 emis de TRIBUNALUL POPULAR AL RAIONULUI CARANSEBES;		
B2	Intabulare, drept de PROPRIETATE, dobandit prin Hotarare Judecatoreasca, cota actuala 1/1 1) STATUL ROMAN, CIF:999999999999	A1

C. Partea III. SARCINI .

Inscrieri privind dezmembramintele dreptului de proprietate, drepturi reale de garanție și sarcini	Referințe
NU SUNT	

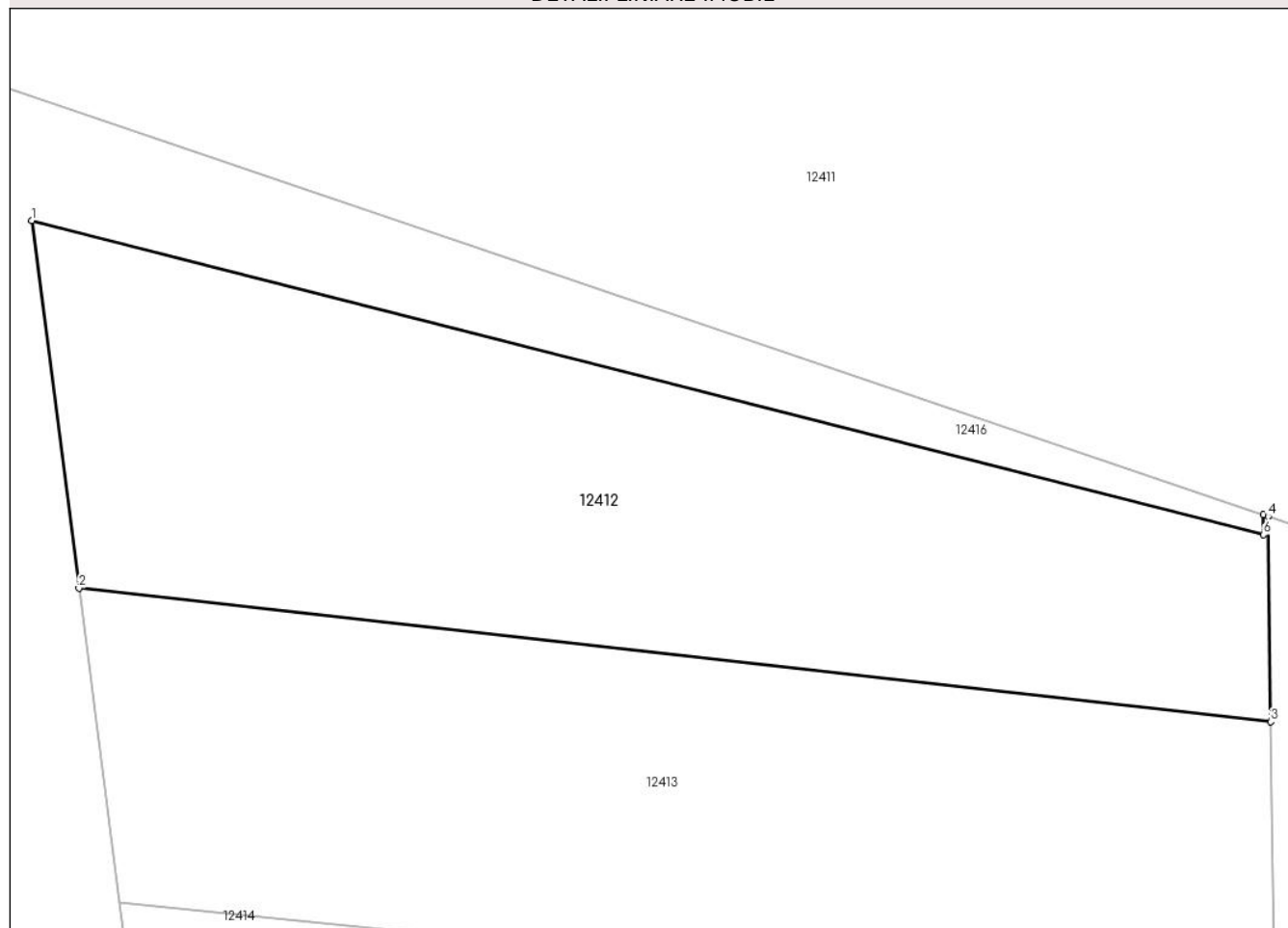
Anexa Nr. 1 La Partea I

Teren

Nr cadastral	Suprafața (mp)*	Observații / Referințe
	4.390	

* Suprafața este determinată în planul de proiecție Stereo 70.

DETALII LINIARE IMOBIL



Date referitoare la teren

Crt	Categorie folosință	Intravilan	Suprafața (mp)	Tarla	Parcelă	Nr. topo	Observații / Referințe
1	pașune	NU	4.390	-	-	2935, 2936	Pășune în Dosu Moșului

Lungime Segmente

1) Valorile lungimilor segmentelor sunt obținute din proiecție în plan.

Punct început	X / Y	Punct sfârșit	X / Y	Lungime segment (** (m)
1	282.383,774 429.145,894	2	282.389,216 429.103,567	42.675
2	282.389,216 429.103,567	3	282.526,618 429.088,174	138.262
3	282.526,618 429.088,174	4	282.526,322 429.111,812	23.64
4	282.526,322 429.111,812	5	282.525,759 429.112,003	0.595
5	282.525,759 429.112,003	6	282.525,792 429.109,739	2.264

Punct început	X / Y	Punct sfârşit	X / Y	Lungime segment (** (m)
6	282.525,792 429.109,739	1	282.383,774 429.145,894	146.548

** Lungimile segmentelor sunt determinate în planul de proiecţie Stereo 70 şi sunt rotunjite la 1 milimetru.

*** Distanţa dintre puncte este formată din segmente cumulate ce sunt mai mici decât valoarea 1 milimetru.

**DATE DESPRE IMOBILUL NR. 12413**

Oficiul de Cadastru și Publicitate Imobiliară CARAS-SEVERIN
Biroul de Cadastru și Publicitate Imobiliară Caransebes

A. Partea I. Descrierea imobilului

TEREN Extravilan

Nr. CF vechi:368-Petroșnița
Nr. topografic:2937

Adresa: Jud. Caraș-Severin

Nr. Crt	Nr cadastral Nr. topografic	Suprafața* (mp)	Observații / Referințe
A1		4.617	Sector cadastral:104 Teren neimprejmuit;

B. Partea II. Proprietari și acte

Inscrieri privitoare la dreptul de proprietate și alte drepturi reale		Referințe
/		
Act Administrativ nr. 1776, din 13/05/2024 emis de PRIMĂRIA COMUNEI BUCOȘNIȚA;		
B1	Inscrierea posesiei, drept de PROPRIETATE, dobandit prin Lege, cota actuala 1/1 1) NEIDENTIFICAT NEIDENTIFICAT	A1
Act Normativ nr. 7, din 13/03/1996 emis de PARLAMENTUL ROMÂNIEI;		
B2	SE NOTEAZĂ MENȚIUNEA DE PROPRIETAR NEIDENTIFICAT	A1

C. Partea III. SARCINI .

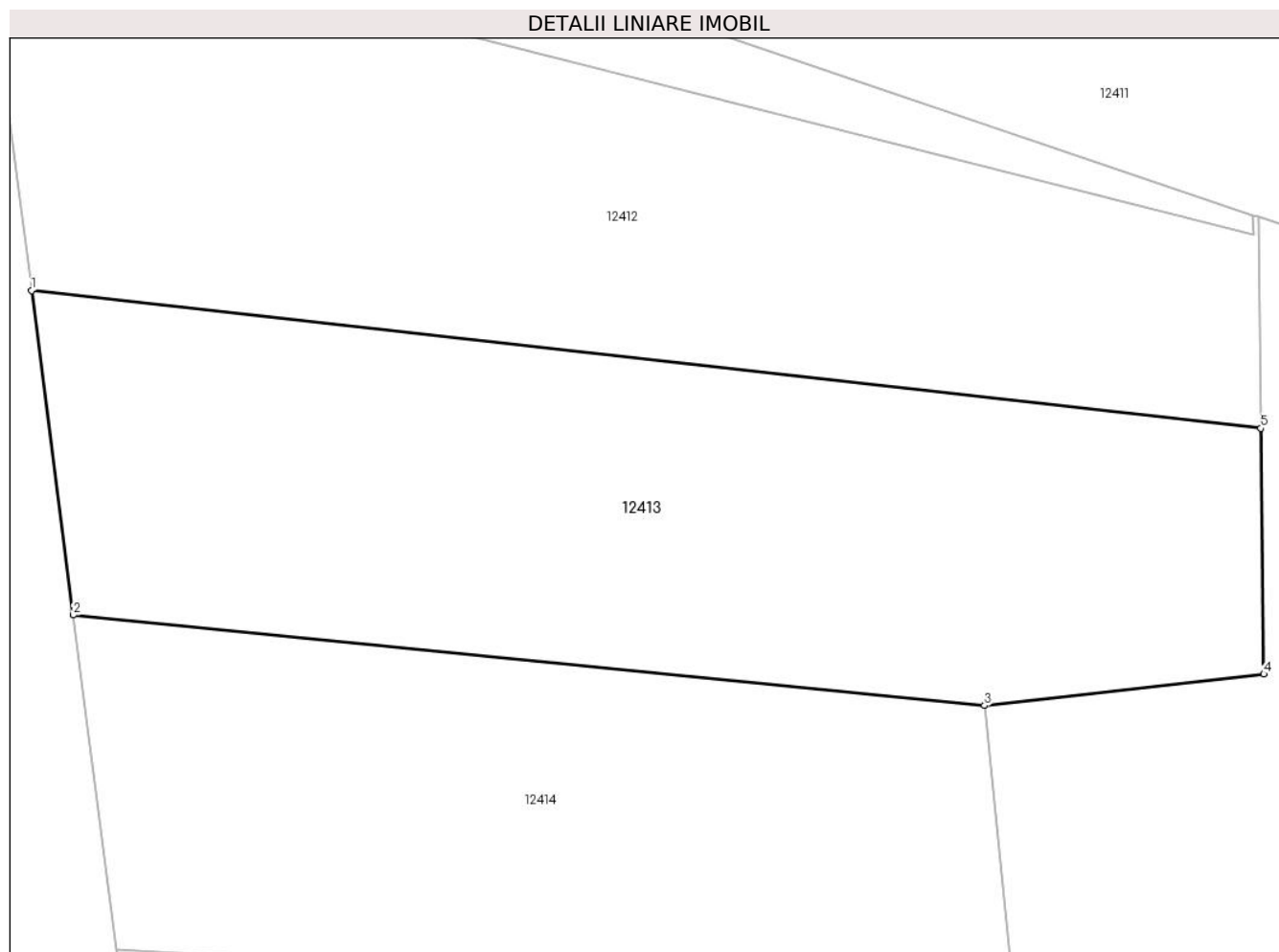
Inscrieri privind dezmembramintele dreptului de proprietate, drepturi reale de garanție și sarcini	Referințe
NU SUNT	

Anexa Nr. 1 La Partea I

Teren

Nr cadastral	Suprafața (mp)*	Observații / Referințe
	4.617	

* Suprafața este determinată în planul de proiecție Stereo 70.



Date referitoare la teren

Crt	Categorie folosință	Intravilan	Suprafața (mp)	Tarla	Parcelă	Nr. topo	Observații / Referințe
1	pașune	NU	4.617	-	-	2937	Pășune în Dosu Moșului

Lungime Segmente

1) Valorile lungimilor segmentelor sunt obținute din proiecție în plan.

Punct început	X / Y	Punct sfârșit	X / Y	Lungime segment (** (m)
1	282.389,216 429.103,567	2	282.393,878 429.067,312	36.554
2	282.393,878 429.067,312	3	282.495,729 429.057,201	102.352
3	282.495,729 429.057,201	4	282.526,941 429.060,723	31.41
4	282.526,941 429.060,723	5	282.526,618 429.088,174	27.453
5	282.526,618 429.088,174	1	282.389,216 429.103,567	138.262

**** Lungimile segmentelor sunt determinate în planul de proiecție Stereo 70 și sunt rotunjite la 1 milimetru.**

***** Distanța dintre puncte este formată din segmente cumulate ce sunt mai mici decât valoarea 1 milimetru.**

**DATE DESPRE IMOBILUL NR. 12414**

Oficiul de Cadastru și Publicitate Imobiliară CARAS-SEVERIN
Biroul de Cadastru și Publicitate Imobiliară Caransebes

A. Partea I. Descrierea imobilului

TEREN Extravilan

Nr. CF vechi:695- Petroșnița
Nr. topografic:2938

Adresa: Jud. Caraș-Severin

Nr. Crt	Nr cadastral Nr. topografic	Suprafața* (mp)	Observații / Referințe
A1		3.524	Sector cadastral:104 Teren neimprejmuit;

B. Partea II. Proprietari și acte

Inscrieri privitoare la dreptul de proprietate și alte drepturi reale		Referințe
1206 / 27/04/1928		
Act Notarial nr. 0, din 07/02/1928 emis de -;		
B1	Intabulare, drept de PROPRIETATE, dobandit prin Conventie, cota actuala 1/1 1) CRISTOI RUSALIN, căs. cu Maria Cristoi, dom. în Petroșnița	A1

C. Partea III. SARCINI .

Inscrieri privind dezmembramintele dreptului de proprietate, drepturi reale de garanție și sarcini	Referințe
NU SUNT	

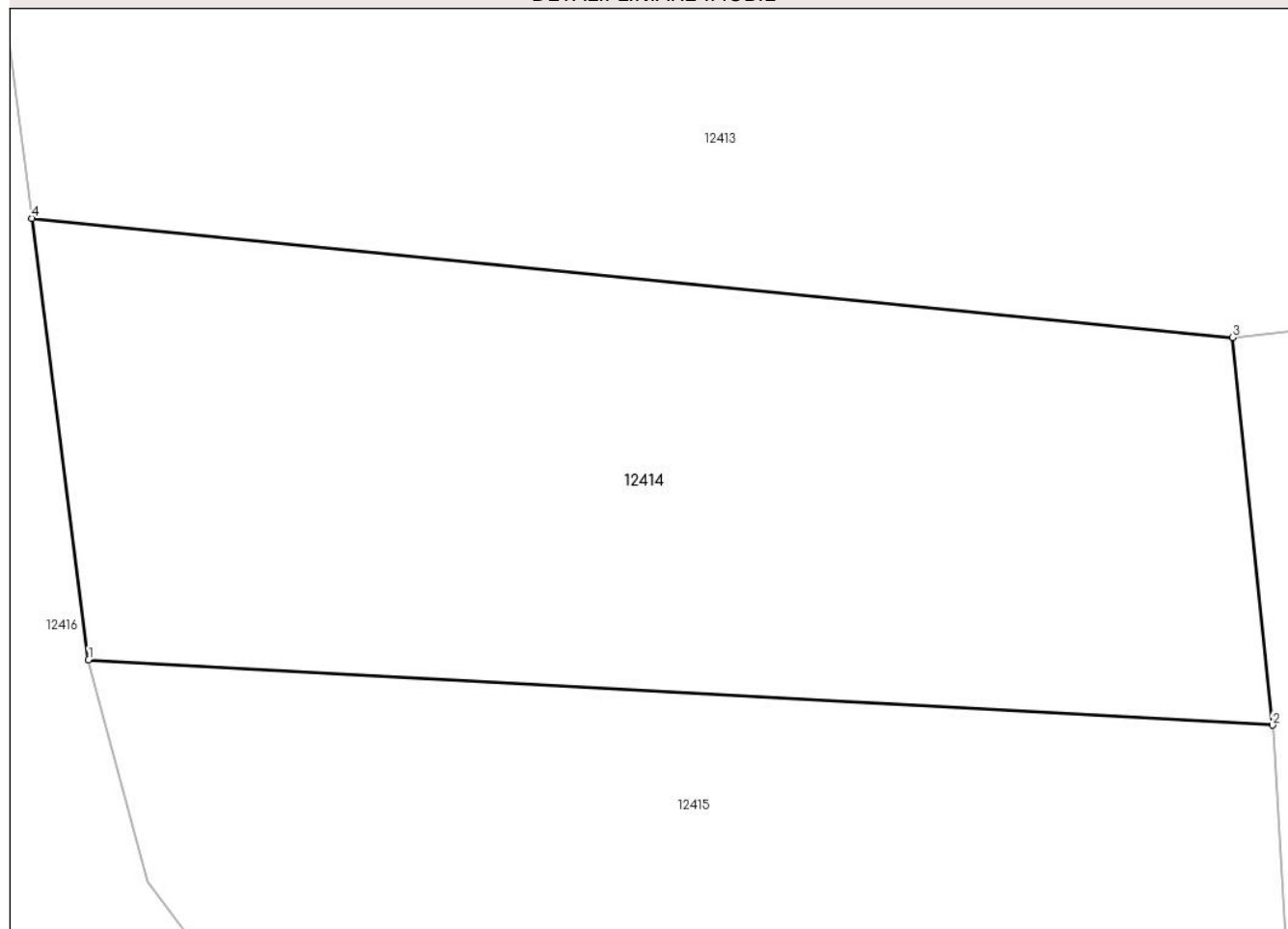
Anexa Nr. 1 La Partea I

Teren

Nr cadastral	Suprafața (mp)*	Observații / Referințe
	3.524	

* Suprafața este determinată în planul de proiecție Stereo 70.

DETALII LINIARE IMOBIL



Date referitoare la teren

Crt	Categorie folosință	Intra vilan	Suprafața (mp)	Tarla	Parcelă	Nr. topo	Observații / Referințe
1	pașune	NU	3.524	-	-	2938	Pășune în Dosu Moșului

Lungime Segmente

1) Valorile lungimilor segmentelor sunt obținute din proiecție în plan.

Punct început	X / Y	Punct sfârșit	X / Y	Lungime segment (** (m)
1	282.398,691 429.029,877	2	282.499,14 429.024,328	100.602
2	282.499,14 429.024,328	3	282.495,729 429.057,201	33.049
3	282.495,729 429.057,201	4	282.393,878 429.067,312	102.352
4	282.393,878 429.067,312	1	282.398,691 429.029,877	37.743

** Lungimile segmentelor sunt determinate în planul de proiecție Stereo 70 și sunt rotunjite la 1 milimetru.

***** Distanţa dintre puncte este formată din segmente cumulate ce sunt mai mici decât valoarea 1 milimetru.**

**DATE DESPRE IMOBILUL NR. 12415**

Oficiul de Cadastru și Publicitate Imobiliară CARAS-SEVERIN
Biroul de Cadastru și Publicitate Imobiliară Caransebes

A. Partea I. Descrierea imobilului

TEREN Extravilan

Nr. CF vechi:350-Petroșnița

Nr. topografic:2938, 2939

Adresa: Jud. Caraș-Severin

Nr. Crt	Nr cadastral Nr. topografic	Suprafața* (mp)	Observații / Referințe
A1		6.556	Sector cadastral:104 Teren neimprejmuit;

B. Partea II. Proprietari și acte

Inscrieri privitoare la dreptul de proprietate și alte drepturi reale		Referințe
1 / 01/01/1900		
Act Notarial nr. 0, din 01/01/1900 emis de -;		
B1	Intabulare, drept de PROPRIETATE, dobandit prin Conventie, cota actuala 1/2 1) CRISTOI GEORGE	A1
996 / 29/05/1934		
Hotarare Judecatoreasca nr. 2639, din 01/01/1919 emis de JUDECĂTORIA MIXTĂ CARANSEBES;		
B2	Intabulare, drept de PROPRIETATE, dobandit prin Hotarare Judecatoreasca, cota actuala 1/2 1) CRISTOI GEORGE, căs. cu Catalina Hantila, dom. în Petroșnița	A1

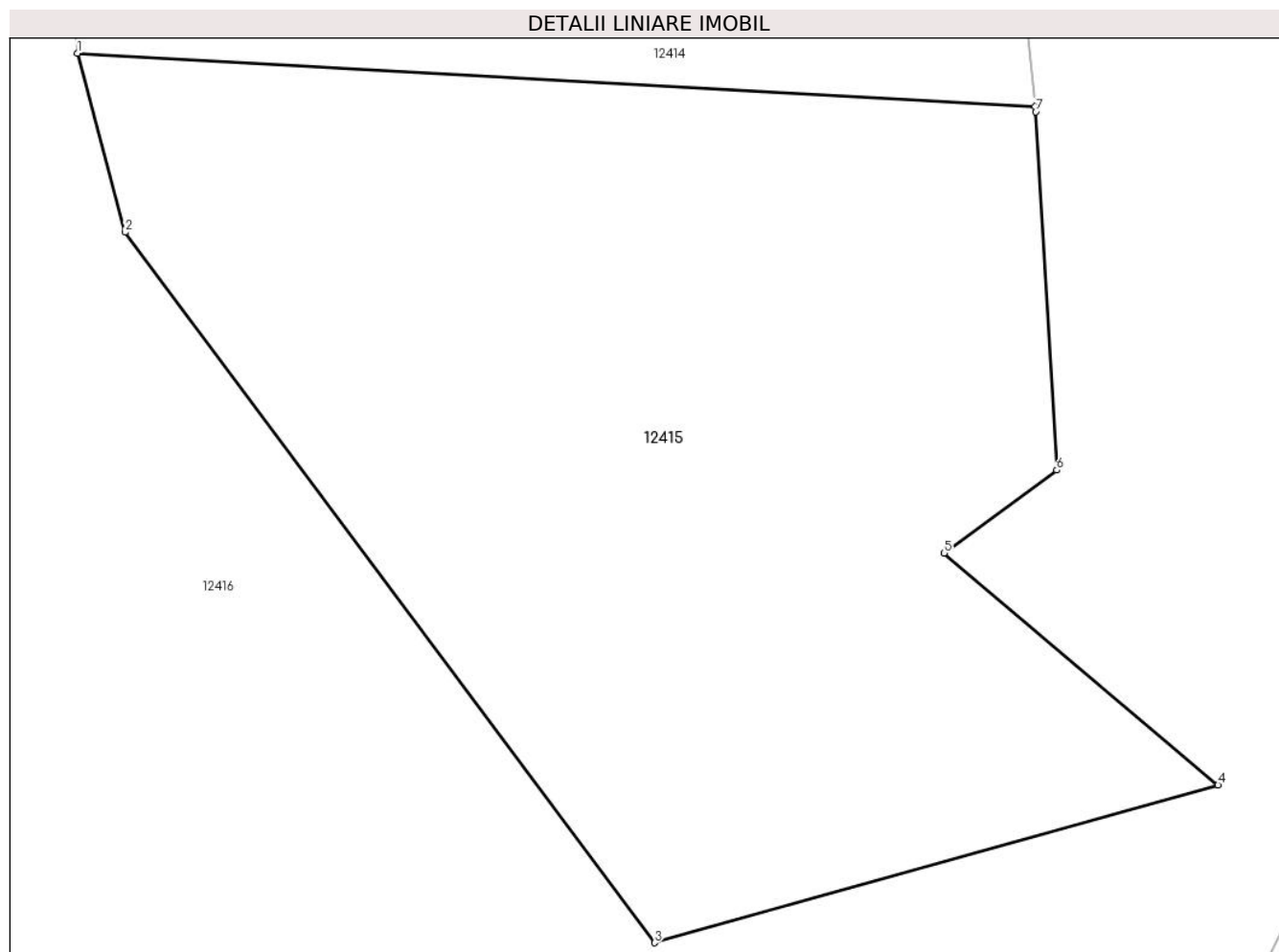
C. Partea III. SARCINI .

Inscrieri privind dezmembramintele dreptului de proprietate, drepturi reale de garanție și sarcini	Referințe
NU SUNT	

Anexa Nr. 1 La Partea I**Teren**

Nr cadastral	Suprafața (mp)*	Observații / Referințe
	6.556	

* Suprafața este determinată în planul de proiecție Stereo 70.

**Date referitoare la teren**

Crt	Categorie folosință	Intra vilan	Suprafața (mp)	Tarla	Parcelă	Nr. topo	Observații / Referințe
1	padure	NU	6.556	-	-	2938, 2939	Pădure în Dosu Moșului

Lungime Segmente

1) Valorile lungimilor segmentelor sunt obținute din proiecție în plan.

Punct început	X / Y	Punct sfârșit	X / Y	Lungime segment (** (m)
1	282.398,691 429.029,877	2	282.403,689 429.011,115	19.416
2	282.403,689 429.011,115	3	282.459,232 428.936,653	92.896
3	282.459,232 428.936,653	4	282.518,315 428.953,177	61.35
4	282.518,315 428.953,177	5	282.489,582 428.977,5	37.646
5	282.489,582 428.977,5	6	282.501,399 428.986,182	14.664

Punct început	X / Y	Punct sfârșit	X / Y	Lungime segment (** (m)
6	282.501,399 428.986,182	7	282.499,202 429.023,731	37.613
7	282.499,202 429.023,731	8	282.499,14 429.024,328	0.6
8	282.499,14 429.024,328	1	282.398,691 429.029,877	100.602

** Lungimile segmentelor sunt determinate în planul de proiecție Stereo 70 și sunt rotunjite la 1 milimetru.

*** Distanța dintre puncte este formată din segmente cumulate ce sunt mai mici decât valoarea 1 milimetru.

**DATE DESPRE IMOBILUL NR. 12416**

Oficiul de Cadastru și Publicitate Imobiliară CARAS-SEVERIN
Biroul de Cadastru și Publicitate Imobiliară Caransebes

A. Partea I. Descrierea imobilului

TEREN Extravilan

Nr. CF vechi:235-Petroșnița

Nr. topografic:2934/1

Adresa: Jud. Caraș-Severin

Nr. Crt	Nr cadastral Nr. topografic	Suprafața* (mp)	Observații / Referințe
A1	31054	250.023	Sector cadastral:104 Teren neimprejmuit;

B. Partea II. Proprietari și acte

Inscrieri privitoare la dreptul de proprietate și alte drepturi reale		Referințe
6120 / 27/02/2014		
Act Administrativ nr. HG 532, din 24/07/2002 emis de GUVERNUL ROMANIEI;		
B2	Intabulare, drept de PROPRIETATEHG.532/2002, anexa 20, pozitia 24, dobandit prin Lege, cota actuala 1/1, cota initiala 1/1 1) COMUNA BUCOSNITA DOMENIUL PUBLIC, CIF:9999999999999	A1
B3	se noteaza dreptul de administrare in favoarea: CONSILULUI LOCAL AL COMUNEI BUCOSNITA	A1
/		
Act Normativ nr. 7, din 13/03/1996 emis de PARLAMENTUL ROMÂNIEI;		
B4	Se notează suprapunerea juridică a două acte de proprietate, și anume cartea funciara 31054 și Hotararea de Guvern nr. 1705 din 29.11.2006, emisa de Guvernul Romaniei , pe suprafata de 4936 mp, UP 2, UA 60	A1

C. Partea III. SARCINI .

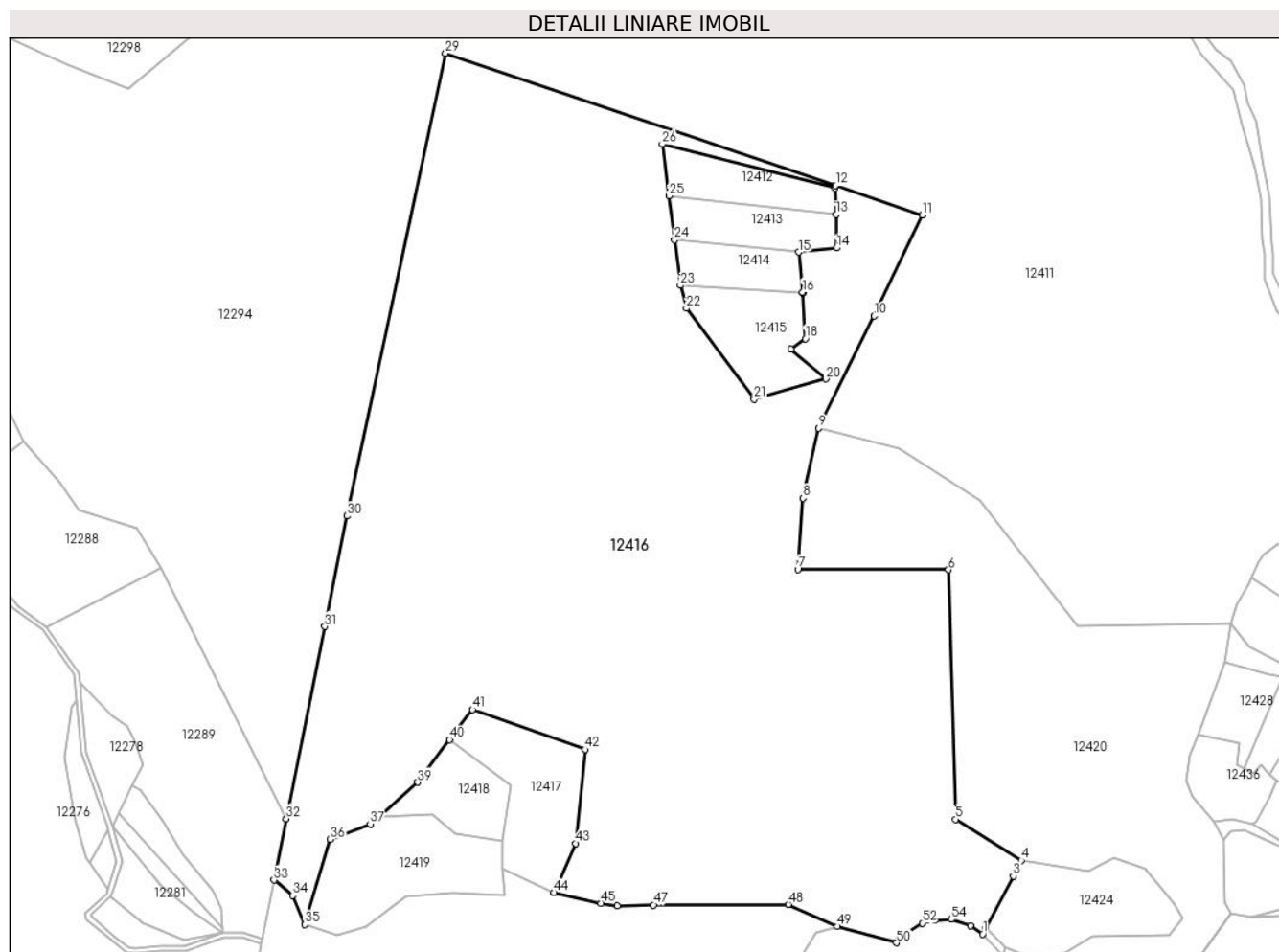
Inscrieri privind dezmembramintele dreptului de proprietate, drepturi reale de garanție și sarcini	Referințe
NU SUNT	

Anexa Nr. 1 La Partea I

Teren

Nr cadastral	Suprafața (mp)*	Observații / Referințe
31054	250.023	

* Suprafața este determinată în planul de proiecție Stereo 70.



Date referitoare la teren

Crt	Categorie folosință	Intravilan	Suprafața (mp)	Tarla	Parcelă	Nr. topo	Observații / Referințe
1	padure	NU	250.023	-	-	2934/1	Pădure în Dosu Moșului

Lungime Segmente

1) Valorile lungimilor segmentelor sunt obținute din proiecție în plan.

Punct început	X / Y	Punct sfârșit	X / Y	Lungime segment
1	282.647,116 428.497,536	2	282.649,48 428.502,036	5.083
4	282.678,796 428.557,834	5	282.624,758 428.591,622	63.73 2
7	282.495,198 428.796,886	8	282.499,635 428.855,202	58.48 5
10	282.557,941 429.004,765	11	282.597,333 429.087,734	91.84 5
13	282.526,618 429.088,174	14	282.526,941 429.060,723	27.45 3
16	282.499,14 429.024,328	17	282.499,202 429.023,731	0.6
2	282.649,48 428.502,036	3	282.672,085 428.545,061	48.60 2
5	282.624,758 428.591,622	6	282.618,935 428.796,439	204.9
8	282.499,635 428.855,202	9	282.512,506 428.912,664	58.88 6
11	282.597,333 429.087,734	12	282.526,322 429.111,812	74.98 2
14	282.526,941 429.060,723	15	282.495,729 429.057,201	31.41
17	282.499,202 429.023,731	18	282.501,399 428.986,182	37.61 3
3	282.672,085 428.545,061	4	282.678,796 428.557,834	14.42 9
6	282.618,935 428.796,439	7	282.495,198 428.796,886	123.7 38
9	282.512,506 428.912,664	10	282.557,941 429.004,765	102.6 98
12	282.526,322 429.111,812	13	282.526,618 429.088,174	23.64
15	282.495,729 429.057,201	16	282.499,14 429.024,328	33.04 9
18	282.501,399 428.986,182	19	282.489,582 428.977,5	14.66 4

Punct început	X / Y	Punct sfârșit	X / Y	Lungime segment	Punct început	X / Y	Punct sfârșit	X / Y	Lungime segment	Punct început	X / Y	Punct sfârșit	X / Y	Lungime segment
19	282.489,582 428.977,5	20	282.518,315 428.953,177	37.646	20	282.518,315 428.953,177	21	282.459,232 428.936,653	61.35	21	282.459,232 428.936,653	22	282.403,689 429.011,115	92.896
22	282.403,689 429.011,115	23	282.398,691 429.029,877	19.416	23	282.398,691 429.029,877	24	282.393,878 429.067,312	37.743	24	282.393,878 429.067,312	25	282.389,216 429.103,567	36.554
25	282.389,216 429.103,567	26	282.383,774 429.145,894	42.675	26	282.383,774 429.145,894	27	282.525,792 429.109,739	146.548	27	282.525,792 429.109,739	28	282.525,759 429.112,003	2.264
28	282.525,759 429.112,003	29	282.205,743 429.220,515	337.913	29	282.205,743 429.220,515	30	282.124,837 428.840,708	388.329	30	282.124,837 428.840,708	31	282.106,621 428.749,888	92.629
31	282.106,621 428.749,888	32	282.074,994 428.592,2	160.828	32	282.074,994 428.592,2	33	282.064,864 428.541,692	51.514	33	282.064,864 428.541,692	34	282.080,165 428.529,02	19.867
34	282.080,165 428.529,02	35	282.090,344 428.505,38	25.738	35	282.090,344 428.505,38	36	282.111,059 428.575,118	72.75	36	282.111,059 428.575,118	37	282.143,925 428.587,73	35.203
37	282.143,925 428.587,73	38	282.151,219 428.594,126	9.701	38	282.151,219 428.594,126	39	282.182,96 428.621,961	42.217	39	282.182,96 428.621,961	40	282.209,251 428.656,813	43.656
40	282.209,251 428.656,813	41	282.227,944 428.681,594	31.041	41	282.227,944 428.681,594	42	282.320,345 428.648,948	97.999	42	282.320,345 428.648,948	43	282.312,807 428.571,835	77.481
43	282.312,807 428.571,835	44	282.294,707 428.531,462	44.245	44	282.294,707 428.531,462	45	282.333,265 428.522,809	39.517	45	282.333,265 428.522,809	46	282.347,0 428.520,745	13.889
46	282.347,0 428.520,745	47	282.376,718 428.521,337	29.724	47	282.376,718 428.521,337	48	282.487,435 428.521,768	110.718	48	282.487,435 428.521,768	49	282.527,632 428.503,71	44.067
49	282.527,632 428.503,71	50	282.576,242 428.490,269	50.434	50	282.576,242 428.490,269	51	282.583,233 428.497,76	10.246	51	282.583,233 428.497,76	52	282.597,394 428.506,415	16.596
52	282.597,394 428.506,415	53	282.607,507 428.508,934	10.422	53	282.607,507 428.508,934	54	282.621,229 428.509,598	13.738	54	282.621,229 428.509,598	55	282.637,058 428.504,438	16.649
55	282.637,058 428.504,438	1	282.647,116 428.497,536	12.198										

** Lungimile segmentelor sunt determinate în planul de proiecție Stereo 70 și sunt rotunjite la 1 milimetru.

*** Distanța dintre puncte este formată din segmente cumulate ce sunt mai mici decât valoarea 1 milimetru.

**DATE DESPRE IMOBILUL NR. 12417**

Oficiul de Cadastru și Publicitate Imobiliară CARAS-SEVERIN
Biroul de Cadastru și Publicitate Imobiliară Caransebes

A. Partea I. Descrierea imobilului

TEREN Extravilan

Nr. CF vechi:367-Petroșnița
Nr. topografic:2934/2, 2934/3

Adresa: Jud. Caraș-Severin

Nr. Crt	Nr cadastral Nr. topografic	Suprafața* (mp)	Observații / Referințe
A1		Din acte: 1.424 Masurata: 8.697	Sector cadastral:104 Teren neimprejmuț;

B. Partea II. Proprietari și acte

Inscrieri privitoare la dreptul de proprietate și alte drepturi reale		Referințe
421 / 01/03/1934		
Act Notarial nr. 841/4/1927, din 01/01/1927 emis de -;		
B1	Intabulare, drept de PROPRIETATE, dobândit prin Succesiune, cota actuala 1/3, cota initiala 1/3 1) CRISTOI ANA , (fiica lui Nicolae) <i>OBSERVATII: (provenita din conversia CF 367-Petrosnita)</i>	A1
B2	Intabulare, drept de PROPRIETATE, dobândit prin Succesiune, cota actuala 1/3, cota initiala 1/3 1) CRISTOI NICOLAE , (fiul lui Nicolae) <i>OBSERVATII: (provenita din conversia CF 367-Petrosnita)</i>	A1
B3	Intabulare, drept de PROPRIETATE, dobândit prin Succesiune, cota actuala 1/3, cota initiala 1/3 1) CRISTOI RUSALIN , (fiul lui Nicolae)-minor <i>OBSERVATII: (provenita din conversia CF 367-Petrosnita)</i>	A1

C. Partea III. SARCINI .

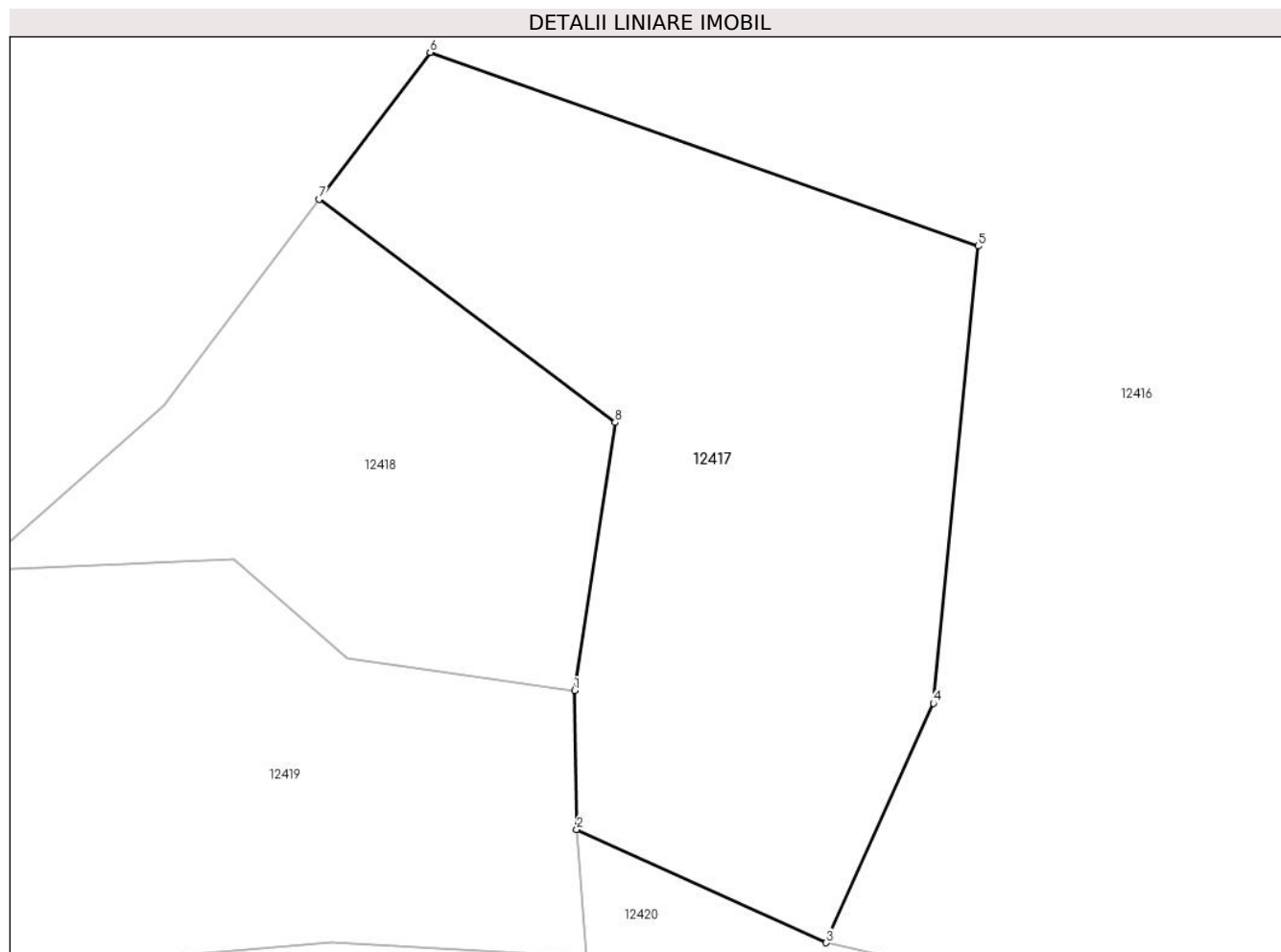
Inscrieri privind dezmembramintele dreptului de proprietate, drepturi reale de garanție și sarcini	Referințe
NU SUNT	

Anexa Nr. 1 La Partea I

Teren

Nr cadastral	Suprafața (mp)*	Observații / Referințe
	Din acte: 1.424 Masurata: 8.697	

* Suprafața este determinată în planul de proiecție Stereo 70.



Date referitoare la teren

Crt	Categorie folosință	Intra vilan	Suprafața (mp)	Tarla	Parcelă	Nr. topo	Observații / Referințe
1	pasune	NU	8.697	-	-	2934/2, 2934/3	Pășune în Dosu Moșului

Lungime Segmente

1) Valorile lungimilor segmentelor sunt obținute din proiecție în plan.

Punct început	X / Y	Punct sfârșit	X / Y	Lungime segment (** (m)
1	282.252,272 428.573,988	2	282.252,674 428.550,586	23.405
2	282.252,674 428.550,586	3	282.294,707 428.531,462	46.179
3	282.294,707 428.531,462	4	282.312,807 428.571,835	44.245
4	282.312,807 428.571,835	5	282.320,345 428.648,948	77.481
5	282.320,345 428.648,948	6	282.227,944 428.681,594	97.999

Punct început	X / Y	Punct sfârșit	X / Y	Lungime segment (** (m)
6	282.227,944 428.681,594	7	282.209,251 428.656,813	31.041
7	282.209,251 428.656,813	8	282.259,12 428.619,195	62.466
8	282.259,12 428.619,195	1	282.252,272 428.573,988	45.723

** Lungimile segmentelor sunt determinate în planul de proiecție Stereo 70 și sunt rotunjite la 1 milimetru.

*** Distanța dintre puncte este formată din segmente cumulate ce sunt mai mici decât valoarea 1 milimetru.

**DATE DESPRE IMOBILUL NR. 12418**

Oficiul de Cadastru și Publicitate Imobiliară CARAS-SEVERIN
Biroul de Cadastru și Publicitate Imobiliară Caransebes

A. Partea I. Descrierea imobilului

TEREN Extravilan

Nr. CF vechi:235-Petroșnița
Nr. topografic:Parte din 2933

Adresa: Jud. Caraș-Severin

Nr. Crt	Nr cadastral Nr. topografic	Suprafața* (mp)	Observații / Referințe
A1		4.547	Sector cadastral:104 Teren neimprejmuit;

B. Partea II. Proprietari și acte

Inscrieri privitoare la dreptul de proprietate și alte drepturi reale		Referințe
4166 / 25/05/1914		
Act nr. -, din 25/05/1914 emis de -;		
B1	Intabulare, drept de PROPRIETATE, cf vechi, dobandit prin Conventie, cota actuala 1/1, cota initiala 1/1 1) COMUNA PETROSNITA, CIF:9999999999999	A1

C. Partea III. SARCINI .

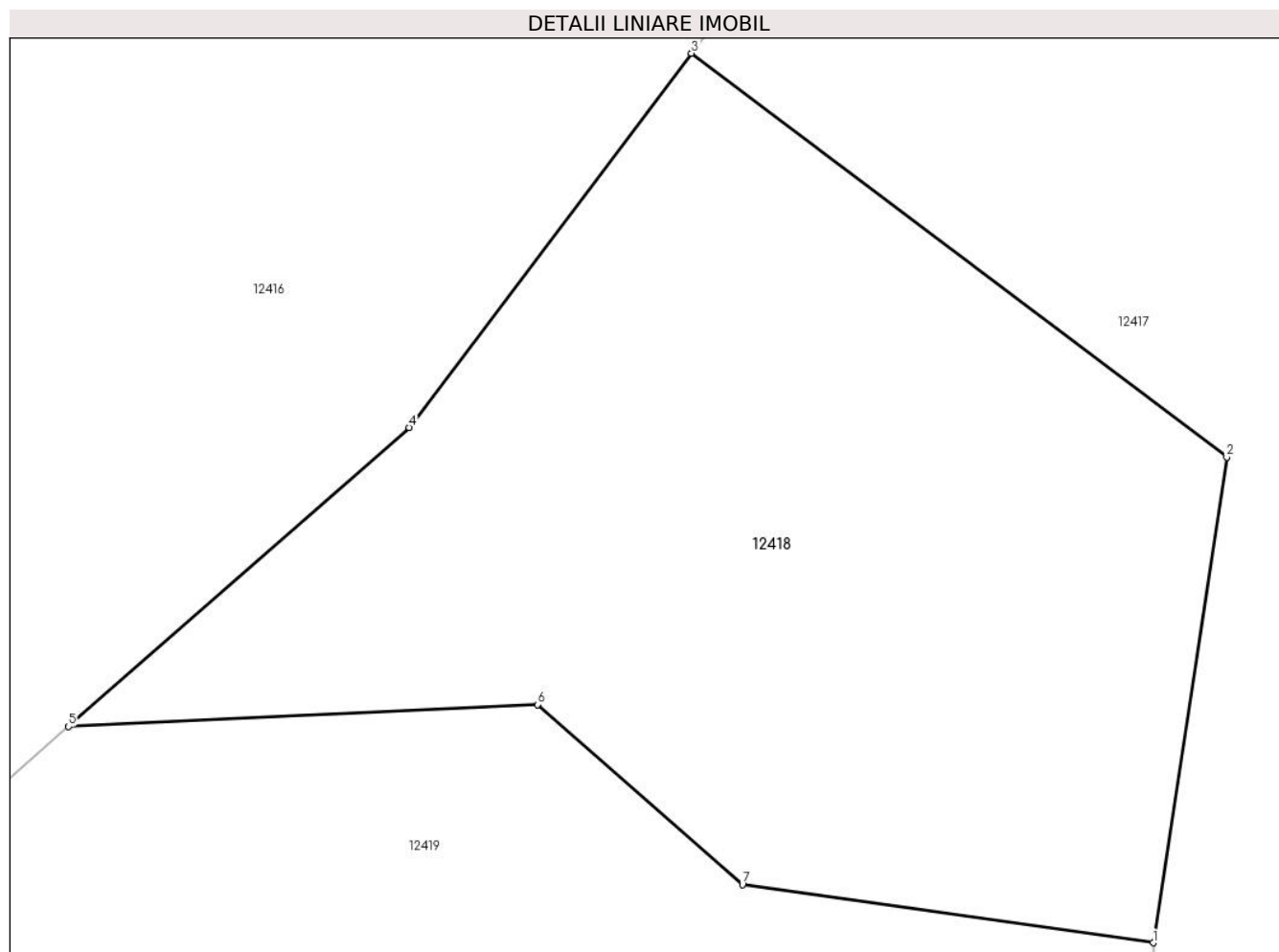
Inscrieri privind dezmembramintele dreptului de proprietate, drepturi reale de garanție și sarcini	Referințe
NU SUNT	

Anexa Nr. 1 La Partea I

Teren

Nr cadastral	Suprafața (mp)*	Observații / Referințe
	4.547	

* Suprafața este determinată în planul de proiecție Stereo 70.



Date referitoare la teren

Crt	Categorie folosință	Intravilan	Suprafața (mp)	Tarla	Parcelă	Nr. topo	Observații / Referințe
1	pașune	NU	4.547	-	-	Parte din 2933	Pășune în Dosu Moșului

Lungime Segmente

1) Valorile lungimilor segmentelor sunt obținute din proiecție în plan.

Punct început	X / Y	Punct sfârșit	X / Y	Lungime segment (** (m)
1	282.252,272 428.573,988	2	282.259,12 428.619,195	45.723
2	282.259,12 428.619,195	3	282.209,251 428.656,813	62.466
3	282.209,251 428.656,813	4	282.182,96 428.621,961	43.656
4	282.182,96 428.621,961	5	282.151,219 428.594,126	42.217
5	282.151,219 428.594,126	6	282.194,887 428.596,162	43.715

Punct început	X / Y	Punct sfârșit	X / Y	Lungime segment (** (m)
6	282.194,887 428.596,162	7	282.213,995 428.579,407	25.413
7	282.213,995 428.579,407	1	282.252,272 428.573,988	38.659

** Lungimile segmentelor sunt determinate în planul de proiecție Stereo 70 și sunt rotunjite la 1 milimetru.

*** Distanța dintre puncte este formată din segmente cumulate ce sunt mai mici decât valoarea 1 milimetru.

**DATE DESPRE IMOBILUL NR. 12419**

Oficiul de Cadastru și Publicitate Imobiliară CARAS-SEVERIN
Biroul de Cadastru și Publicitate Imobiliară Caransebes

A. Partea I. Descrierea imobilului

TEREN Extravilan

Nr. CF vechi:55-Petroșnița
Nr. topografic:2932

Adresa: Jud. Caraș-Severin

Nr. Crt	Nr cadastral Nr. topografic	Suprafața* (mp)	Observații / Referințe
A1		10.046	Sector cadastral:104 Teren neimprejmuit;

B. Partea II. Proprietari și acte

Inscrieri privitoare la dreptul de proprietate și alte drepturi reale		Referințe
3572 / 11/05/1914		
Act Notarial nr. 0, din 01/01/1914 emis de -;		
B1	Intabulare, drept de PROPRIETATE, dobandit prin Conventie, cota actuala 1/2 1) BORLOVAN SIMION	A1
570 / 09/04/1943		
Act Notarial nr. 0, din 23/03/1942 emis de -;		
B2	Intabulare, drept de PROPRIETATE, dobandit prin Conventie, cota actuala 1/2 1) BĂCILĂ ILIE, căs. cu Alexandrina Cristoi, fiul lui Pavel și al Mariei, dom. în Petroșnița	A1

C. Partea III. SARCINI .

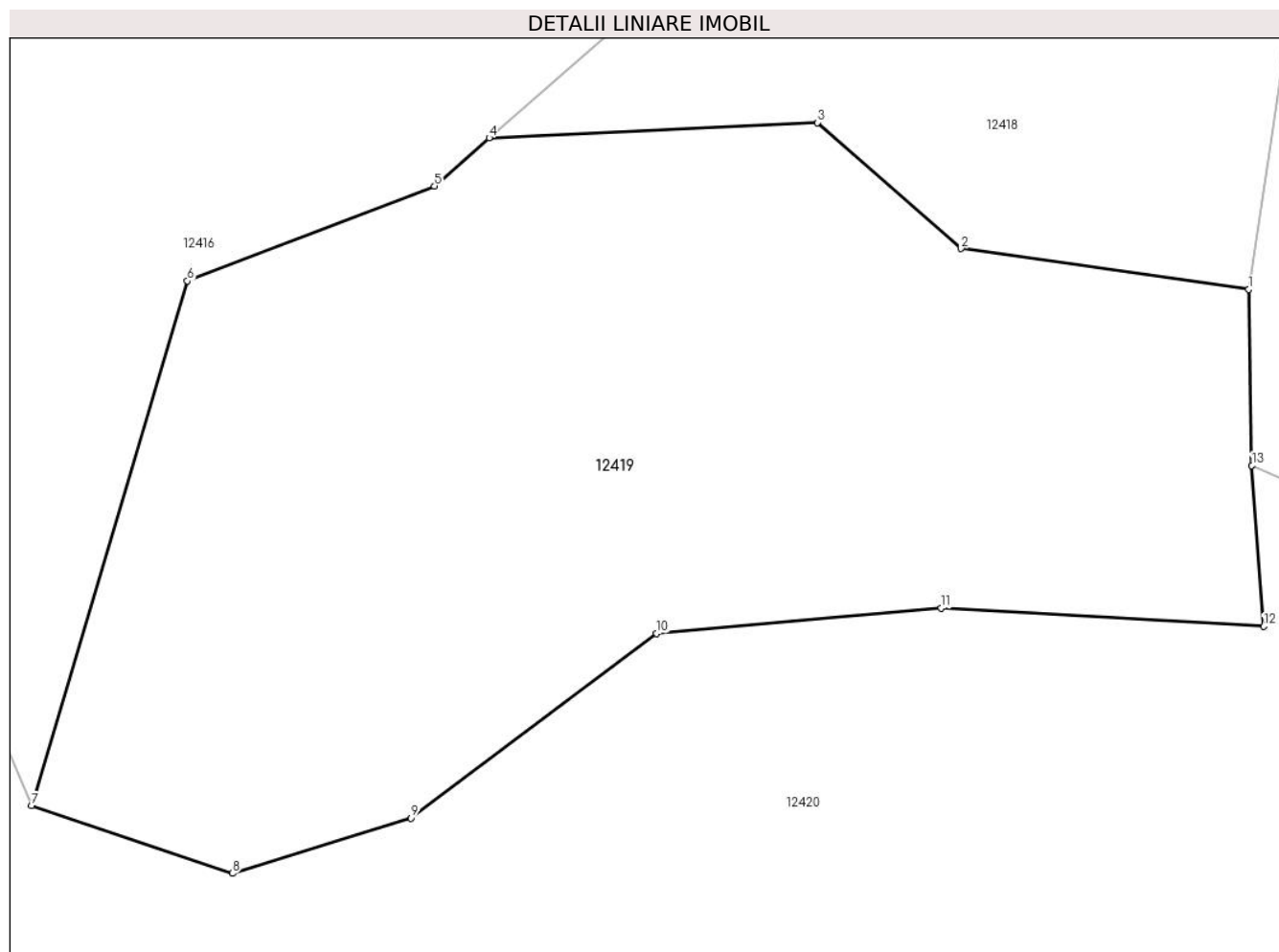
Inscrieri privind dezmembramintele dreptului de proprietate, drepturi reale de garanție și sarcini	Referințe
NU SUNT	

Anexa Nr. 1 La Partea I

Teren

Nr cadastral	Suprafața (mp)*	Observații / Referințe
	10.046	

* Suprafața este determinată în planul de proiecție Stereo 70.



Date referitoare la teren

Crt	Categorie folosință	Intravilan	Suprafața (mp)	Tarla	Parcelă	Nr. topo	Observații / Referințe
1	pașune	NU	10.046	-	-	2932	Pășune în Dosu Moșului

Lungime Segmente

1) Valorile lungimilor segmentelor sunt obținute din proiecție în plan.

Punct început	X / Y	Punct sfârșit	X / Y	Lungime segment (** (m)
1	282.252,272 428.573,988	2	282.213,995 428.579,407	38.659
2	282.213,995 428.579,407	3	282.194,887 428.596,162	25.413
3	282.194,887 428.596,162	4	282.151,219 428.594,126	43.715
4	282.151,219 428.594,126	5	282.143,925 428.587,73	9.701
5	282.143,925 428.587,73	6	282.111,059 428.575,118	35.203

Punct început	X / Y	Punct sfârșit	X / Y	Lungime segment (** (m)
6	282.111,059 428.575,118	7	282.090,344 428.505,38	72.75
7	282.090,344 428.505,38	8	282.117,065 428.496,348	28.206
8	282.117,065 428.496,348	9	282.140,842 428.503,712	24.891
9	282.140,842 428.503,712	10	282.173,5 428.528,242	40.844
10	282.173,5 428.528,242	11	282.211,366 428.531,629	38.017
11	282.211,366 428.531,629	12	282.254,252 428.529,187	42.955
12	282.254,252 428.529,187	13	282.252,674 428.550,586	21.457
13	282.252,674 428.550,586	1	282.252,272 428.573,988	23.405

** Lungimile segmentelor sunt determinate în planul de proiecție Stereo 70 și sunt rotunjite la 1 milimetru.

*** Distanța dintre puncte este formată din segmente cumulate ce sunt mai mici decât valoarea 1 milimetru.

**DATE DESPRE IMOBILUL NR. 12420**

Oficiul de Cadastru și Publicitate Imobiliară CARAS-SEVERIN
Biroul de Cadastru și Publicitate Imobiliară Caransebes

A. Partea I. Descrierea imobilului

Nr. CF vechi:235-Petroșnița
Nr. topografic:2942, 2901, 2903, 2921,
2924, 3222, 2931, 2930, 2925/1, 2926,
2927, 2922, 2926, 2902

TEREN Extravilan

Adresa: Jud. Caraș-Severin

Nr. Crt	Nr cadastral Nr. topografic	Suprafața* (mp)	Observații / Referințe
A1	31730	508.778	Sector cadastral:104 Teren neimpregmuit;

B. Partea II. Proprietari și acte

Inscrieri privitoare la dreptul de proprietate și alte drepturi reale	Referințe
27814 / 09/11/2016	
Act Normativ nr. 532, din 24/07/2002 emis de GUVERNUL ROMANIEI (act administrativ nr 1125 din 27.04.2016, emis de PRIMARIA BUCOSNITA;act administrativ nr 144 din 28.10.2016, emis de PRIMARIA BUCOSNITA);	
B2	A1
Intabulare, drept de PROPRIETATE, in baza H.G. nr. 532/2002, Anexa 20, Pozitia 23, dobandit prin Lege, cota actuala 1/1, cota initiala 1/1 1) COMUNA BUCOSNITA - DOMENIUL PUBLIC, CIF:999999999999	

C. Partea III. SARCINI .

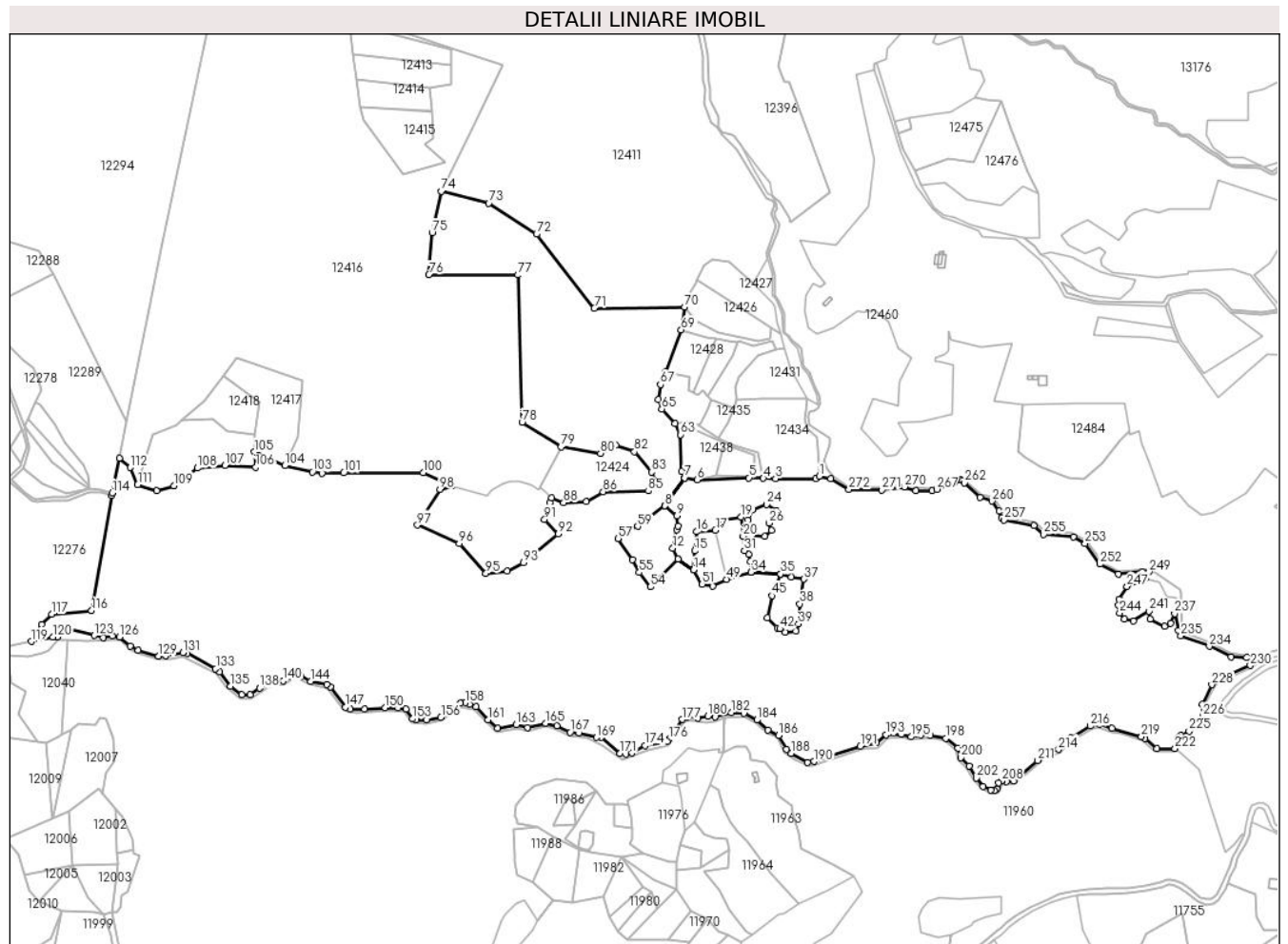
Inscrieri privind dezmembramintele dreptului de proprietate, drepturi reale de garanție și sarcini	Referințe
NU SUNT	

Anexa Nr. 1 La Partea I

Teren

Nr cadastral	Suprafața (mp)*	Observații / Referințe
31730	508.778	

* Suprafața este determinată în planul de proiecție Stereo 70.



Date referitoare la teren

Crt	Categorie folosință	Intravilan	Suprafața (mp)	Tarla	Parcelă	Nr. topo	Observații / Referințe
1	padure	NU	508.778	-	-	2942, 2901, 2903, 2921, 2924, 3222, 2931, 2930, 2925/1, 2926, 2927, 2922, 2926, 2902	Pădure în Dosu Moșului

Lungime Segmente

1) Valorile lungimilor segmentelor sunt obținute din proiecție în plan.

Punct început	X / Y	Punct sfârșit	X / Y	Lungime segment	Punct început	X / Y	Punct sfârșit	X / Y	Lungime segment	Punct început	X / Y	Punct sfârșit	X / Y	Lungime segment
1	283.038,212 428.517,152	2	283.033,041 428.513,284	6.458	2	283.033,041 428.513,284	3	282.976,965 428.513,496	56.076	3	282.976,965 428.513,496	4	282.960,065 428.514,012	16.908
4	282.960,065 428.514,012	5	282.940,185 428.514,62	19.889	5	282.940,185 428.514,62	6	282.868,194 428.511,824	72.045	6	282.868,194 428.511,824	7	282.850,968 428.514,279	17.4

Punct început	X / Y	Punct sfârșit	X / Y	Lungime segment	Punct început	X / Y	Punct sfârșit	X / Y	Lungime segment	Punct început	X / Y	Punct sfârșit	X / Y	Lungime segment
7	282.850,968 428.514,279	8	282.823,157 428.475,721	47.54 1	8	282.823,157 428.475,721	9	282.839,973 428.461,748	21.86 4	9	282.839,973 428.461,748	10	282.841,231 428.447,463	14.34
10	282.841,231 428.447,463	11	282.840,056 428.442,218	5.375	11	282.840,056 428.442,218	12	282.834,346 428.416,742	26.10 8	12	282.834,346 428.416,742	13	282.841,821 428.401,875	16.64
13	282.841,821 428.401,875	14	282.863,083 428.386,631	26.16 2	14	282.863,083 428.386,631	15	282.865,039 428.413,156	26.59 7	15	282.865,039 428.413,156	16	282.866,995 428.439,681	26.59 7
16	282.866,995 428.439,681	17	282.893,433 428.441,898	26.53 1	17	282.893,433 428.441,898	18	282.905,494 428.456,065	18.60 6	18	282.905,494 428.456,065	19	282.929,27 428.460,181	24.13
19	282.929,27 428.460,181	20	282.931,952 428.433,529	26.78 7	20	282.931,952 428.433,529	21	282.944,402 428.434,008	12.45 9	21	282.944,402 428.434,008	22	282.938,6 428.455,661	22.41 7
22	282.938,6 428.455,661	23	282.945,15 428.469,819	15.6	23	282.945,15 428.469,819	24	282.964,437 428.477,448	20.74 1	24	282.964,437 428.477,448	25	282.977,821 428.469,604	15.51 3
25	282.977,821 428.469,604	26	282.968,412 428.451,773	20.16 1	26	282.968,412 428.451,773	27	282.971,345 428.441,355	10.82 3	27	282.971,345 428.441,355	28	282.962,126 428.433,098	12.37 6
28	282.962,126 428.433,098	29	282.944,397 428.433,999	17.75 2	29	282.944,397 428.433,999	30	282.931,956 428.433,519	12.45	30	282.931,956 428.433,519	31	282.933,809 428.413,354	20.25
31	282.933,809 428.413,354	32	282.939,636 428.408,523	7.569	32	282.939,636 428.408,523	33	282.942,122 428.398,034	10.78	33	282.942,122 428.398,034	34	282.942,837 428.383,594	14.45 8
34	282.942,837 428.383,594	35	282.983,986 428.381,12	41.22 3	35	282.983,986 428.381,12	36	282.998,758 428.376,691	15.42 2	36	282.998,758 428.376,691	37	283.016,345 428.373,817	17.82
37	283.016,345 428.373,817	38	283.010,92 428.339,504	34.73 9	38	283.010,92 428.339,504	39	283.009,098 428.311,719	27.84 5	39	283.009,098 428.311,719	40	283.005,522 428.301,292	11.02 3
40	283.005,522 428.301,292	41	282.990,64 428.299,99	14.93 9	41	282.990,64 428.299,99	42	282.983,535 428.304,649	8.496	42	282.983,535 428.304,649	43	282.979,419 428.305,955	4.318
43	282.979,419 428.305,955	44	282.965,628 428.320,153	19.79 3	44	282.965,628 428.320,153	45	282.972,579 428.350,89	31.51 3	45	282.972,579 428.350,89	46	282.983,984 428.381,111	32.30 1
46	282.983,984 428.381,111	47	282.942,836 428.383,584	41.22 2	47	282.942,836 428.383,584	48	282.922,733 428.378,201	20.81 1	48	282.922,733 428.378,201	49	282.909,186 428.373,459	14.35 3
49	282.909,186 428.373,459	50	282.889,55 428.364,356	21.64 3	50	282.889,55 428.364,356	51	282.875,245 428.366,675	14.49 2	51	282.875,245 428.366,675	52	282.863,079 428.386,622	23.36 4
52	282.863,079 428.386,622	53	282.841,817 428.401,866	26.16 2	53	282.841,817 428.401,866	54	282.803,439 428.363,229	54.45 8	54	282.803,439 428.363,229	55	282.787,772 428.383,079	25.28 8
55	282.787,772 428.383,079	56	282.777,979 428.400,907	20.34 1	56	282.777,979 428.400,907	57	282.758,26 428.430,432	35.50 4	57	282.758,26 428.430,432	58	282.768,2 428.439,794	13.65 5
58	282.768,2 428.439,794	59	282.785,341 428.447,321	18.72 1	59	282.785,341 428.447,321	60	282.823,149 428.475,715	47.28 3	60	282.823,149 428.475,715	61	282.850,964 428.514,288	47.55 6
61	282.850,964 428.514,288	62	282.846,46 428.523,637	10.37 7	62	282.846,46 428.523,637	63	282.845,18 428.574,584	50.96 3	63	282.845,18 428.574,584	64	282.837,141 428.589,978	17.36 7
64	282.837,141 428.589,978	65	282.818,986 428.610,369	27.30 2	65	282.818,986 428.610,369	66	282.814,397 428.623,301	13.72 2	66	282.814,397 428.623,301	67	282.817,168 428.644,189	21.07 1
67	282.817,168 428.644,189	68	282.823,685 428.661,462	18.46 2	68	282.823,685 428.661,462	69	282.845,855 428.720,223	62.80 4	69	282.845,855 428.720,223	70	282.850,729 428.751,889	32.03 9
70	282.850,729 428.751,889	71	282.725,231 428.750,201	125.5 09	71	282.725,231 428.750,201	72	282.644,856 428.853,277	130.7 09	72	282.644,856 428.853,277	73	282.578,369 428.896,319	79.20 3
73	282.578,369 428.896,319	74	282.512,506 428.912,664	67.86 1	74	282.512,506 428.912,664	75	282.499,635 428.855,202	58.88 6	75	282.499,635 428.855,202	76	282.495,198 428.796,886	58.48 5
76	282.495,198 428.796,886	77	282.618,935 428.796,439	123.7 38	77	282.618,935 428.796,439	78	282.624,758 428.591,622	204.9	78	282.624,758 428.591,622	79	282.678,796 428.557,834	63.73 2
79	282.678,796 428.557,834	80	282.733,773 428.548,826	55.71	80	282.733,773 428.548,826	81	282.755,278 428.559,959	24.21 6	81	282.755,278 428.559,959	82	282.780,983 428.550,852	27.27 1
82	282.780,983 428.550,852	83	282.804,466 428.522,468	36.83 9	83	282.804,466 428.522,468	84	282.811,696 428.510,17	14.26 6	84	282.811,696 428.510,17	85	282.800,352 428.496,33	17.89 5
85	282.800,352 428.496,33	86	282.737,466 428.495,352	62.89 4	86	282.737,466 428.495,352	87	282.713,722 428.481,512	27.48 3	87	282.713,722 428.481,512	88	282.682,569 428.480,074	31.18 6
88	282.682,569 428.480,074	89	282.665,629 428.487,127	18.35	89	282.665,629 428.487,127	90	282.663,257 428.479,759	7.74	90	282.663,257 428.479,759	91	282.655,946 428.457,05	23.85 7
91	282.655,946 428.457,05	92	282.674,952 428.436,741	27.81 5	92	282.674,952 428.436,741	93	282.626,55 428.396,77	62.77 3	93	282.626,55 428.396,77	94	282.603,993 428.384,864	25.50 6
94	282.603,993 428.384,864	95	282.574,307 428.381,709	29.85 3	95	282.574,307 428.381,709	96	282.537,507 428.423,288	55.52 5	96	282.537,507 428.423,288	97	282.479,253 428.449,045	63.69 4
97	282.479,253 428.449,045	98	282.510,421 428.498,527	58.48	98	282.510,421 428.498,527	99	282.527,632 428.503,71	17.97 4	99	282.527,632 428.503,71	100	282.487,435 428.521,768	44.06 7
100	282.487,435 428.521,768	101	282.376,718 428.521,337	110.7 18	101	282.376,718 428.521,337	102	282.347,0 428.520,745	29.72 4	102	282.347,0 428.520,745	103	282.333,265 428.522,809	13.88 9
103	282.333,265 428.522,809	104	282.294,707 428.531,462	39.51 7	104	282.294,707 428.531,462	105	282.252,674 428.550,586	46.17 9	105	282.252,674 428.550,586	106	282.254,252 428.529,187	21.45 7

Punct început	X / Y	Punct sfârșit	X / Y	Lungime segment	Punct început	X / Y	Punct sfârșit	X / Y	Lungime segment	Punct început	X / Y	Punct sfârșit	X / Y	Lungime segment
106	282.254,252 428.529,187	107	282.211,366 428.531,629	42.955	107	282.211,366 428.531,629	108	282.173,5 428.528,242	38.017	108	282.173,5 428.528,242	109	282.140,842 428.503,712	40.844
109	282.140,842 428.503,712	110	282.117,065 428.496,348	24.891	110	282.117,065 428.496,348	111	282.090,344 428.505,38	28.206	111	282.090,344 428.505,38	112	282.080,165 428.529,02	25.738
112	282.080,165 428.529,02	113	282.064,864 428.541,692	19.867	113	282.064,864 428.541,692	114	282.055,194 428.493,812	48.847	114	282.055,194 428.493,812	115	282.054,465 428.489,847	4.031
115	282.054,465 428.489,847	116	282.026,245 428.330,046	162.274	116	282.026,245 428.330,046	117	281.970,617 428.324,945	55.861	117	281.970,617 428.324,945	118	281.956,527 428.311,247	19.651
118	281.956,527 428.311,247	119	281.942,503 428.287,305	27.747	119	281.942,503 428.287,305	120	281.972,584 428.293,619	30.737	120	281.972,584 428.293,619	121	281.978,468 428.293,157	5.902
121	281.978,468 428.293,157	122	281.994,534 428.304,668	19.764	122	281.994,534 428.304,668	123	282.029,589 428.295,472	36.241	123	282.029,589 428.295,472	124	282.042,083 428.292,699	12.798
124	282.042,083 428.292,699	125	282.054,983 428.294,726	13.058	125	282.054,983 428.294,726	126	282.065,199 428.293,423	10.299	126	282.065,199 428.293,423	127	282.079,836 428.280,751	19.36
127	282.079,836 428.280,751	128	282.091,038 428.275,223	12.492	128	282.091,038 428.275,223	129	282.119,516 428.266,968	29.65	129	282.119,516 428.266,968	130	282.128,863 428.267,257	9.351
130	282.128,863 428.267,257	131	282.153,298 428.271,859	24.865	131	282.153,298 428.271,859	132	282.159,186 428.270,696	6.002	132	282.159,186 428.270,696	133	282.198,592 428.249,503	44.743
133	282.198,592 428.249,503	134	282.204,324 428.244,657	7.506	134	282.204,324 428.244,657	135	282.219,338 428.225,209	24.569	135	282.219,338 428.225,209	136	282.235,107 428.213,544	19.615
136	282.235,107 428.213,544	137	282.247,032 428.212,941	11.94	137	282.247,032 428.212,941	138	282.259,836 428.222,531	15.997	138	282.259,836 428.222,531	139	282.270,781 428.228,685	12.556
139	282.270,781 428.228,685	140	282.292,578 428.232,753	22.173	140	282.292,578 428.232,753	141	282.302,28 428.239,148	11.62	141	282.302,28 428.239,148	142	282.312,729 428.240,469	10.532
142	282.312,729 428.240,469	143	282.317,309 428.239,4	4.703	143	282.317,309 428.239,4	144	282.330,86 428.231,96	15.459	144	282.330,86 428.231,96	145	282.352,908 428.227,757	22.445
145	282.352,908 428.227,757	146	282.358,559 428.224,088	6.738	146	282.358,559 428.224,088	147	282.379,089 428.195,963	34.821	147	282.379,089 428.195,963	148	282.386,066 428.193,639	7.354
148	282.386,066 428.193,639	149	282.405,413 428.193,639	19.347	149	282.405,413 428.193,639	150	282.434,3 428.195,181	28.928	150	282.434,3 428.195,181	151	282.452,241 428.195,325	17.942
151	282.452,241 428.195,325	152	282.463,486 428.193,528	11.388	152	282.463,486 428.193,528	153	282.472,443 428.179,866	16.336	153	282.472,443 428.179,866	154	282.477,681 428.178,006	5.558
154	282.477,681 428.178,006	155	282.491,817 428.178,704	14.153	155	282.491,817 428.178,704	156	282.511,862 428.181,802	20.283	156	282.511,862 428.181,802	157	282.538,933 428.201,464	33.458
157	282.538,933 428.201,464	158	282.545,441 428.202,123	6.541	158	282.545,441 428.202,123	159	282.551,909 428.200,305	6.719	159	282.551,909 428.200,305	160	282.560,85 428.196,505	9.715
160	282.560,85 428.196,505	161	282.577,307 428.178,344	24.508	161	282.577,307 428.178,344	162	282.590,412 428.166,507	17.659	162	282.590,412 428.166,507	163	282.616,762 428.171,871	26.89
163	282.616,762 428.171,871	164	282.632,068 428.167,729	15.857	164	282.632,068 428.167,729	165	282.657,394 428.173,678	26.015	165	282.657,394 428.173,678	166	282.672,806 428.169,641	15.932
166	282.672,806 428.169,641	167	282.691,651 428.160,912	20.768	167	282.691,651 428.160,912	168	282.703,767 428.160,381	12.128	168	282.703,767 428.160,381	169	282.728,156 428.153,783	25.266
169	282.728,156 428.153,783	170	282.735,162 428.153,764	7.006	170	282.735,162 428.153,764	171	282.761,014 428.132,082	33.741	171	282.761,014 428.132,082	172	282.769,413 428.130,807	8.495
172	282.769,413 428.130,807	173	282.777,702 428.132,506	8.461	173	282.777,702 428.132,506	174	282.795,983 428.142,703	20.933	174	282.795,983 428.142,703	175	282.826,368 428.148,548	30.942
175	282.826,368 428.148,548	176	282.829,23 428.151,327	3.989	176	282.829,23 428.151,327	177	282.847,477 428.178,995	33.143	177	282.847,477 428.178,995	178	282.854,834 428.182,315	8.071
178	282.854,834 428.182,315	179	282.868,837 428.181,129	14.053	179	282.868,837 428.181,129	180	282.883,162 428.183,585	14.534	180	282.883,162 428.183,585	181	282.893,189 428.182,495	10.086
181	282.893,189 428.182,495	182	282.915,391 428.188,507	23.002	182	282.915,391 428.188,507	183	282.932,851 428.187,28	17.503	183	282.932,851 428.187,28	184	282.951,098 428.178,108	20.423
184	282.951,098 428.178,108	185	282.966,716 428.164,476	20.73	185	282.966,716 428.164,476	186	282.981,19 428.156,962	16.308	186	282.981,19 428.156,962	187	282.992,569 428.137,217	22.789
187	282.992,569 428.137,217	188	282.999,052 428.132,035	8.3	188	282.999,052 428.132,035	189	283.021,61 428.119,165	25.971	189	283.021,61 428.119,165	190	283.030,598 428.120,547	9.094
190	283.030,598 428.120,547	191	283.095,023 428.141,677	67.802	191	283.095,023 428.141,677	192	283.116,979 428.146,558	22.492	192	283.116,979 428.146,558	193	283.131,021 428.157,51	17.808
193	283.131,021 428.157,51	194	283.152,566 428.158,332	21.561	194	283.152,566 428.158,332	195	283.165,716 428.154,772	13.623	195	283.165,716 428.154,772	196	283.179,348 428.157,784	13.961
196	283.179,348 428.157,784	197	283.192,226 428.156,894	12.909	197	283.192,226 428.156,894	198	283.213,84 428.152,766	22.005	198	283.213,84 428.152,766	199	283.230,924 428.139,15	21.846
199	283.230,924 428.139,15	200	283.234,672 428.125,974	13.699	200	283.234,672 428.125,974	201	283.246,371 428.114,403	16.455	201	283.246,371 428.114,403	202	283.256,191 428.097,49	19.557
202	283.256,191 428.097,49	203	283.265,625 428.085,601	15.177	203	283.265,625 428.085,601	204	283.276,283 428.080,799	11.69	204	283.276,283 428.080,799	205	283.281,307 428.079,972	5.092

Punct început	X / Y	Punct sfârșit	X / Y	Lungime segment	Punct început	X / Y	Punct sfârșit	X / Y	Lungime segment	Punct început	X / Y	Punct sfârșit	X / Y	Lungime segment
205	283.281,307 428.079,972	206	283.285,173 428.082,18	4.452	206	283.285,173 428.082,18	207	283.287,659 428.090,788	8.96	207	283.287,659 428.090,788	208	283.291,081 428.093,493	4.362
208	283.291,081 428.093,493	209	283.298,426 428.092,278	7.445	209	283.298,426 428.092,278	210	283.307,898 428.093,397	9.538	210	283.307,898 428.093,397	211	283.341,711 428.122,063	44.329
211	283.341,711 428.122,063	212	283.350,22 428.128,472	10.653	212	283.350,22 428.128,472	213	283.359,628 428.133,764	10.794	213	283.359,628 428.133,764	214	283.370,611 428.137,324	11.546
214	283.370,611 428.137,324	215	283.387,947 428.152,982	23.36	215	283.387,947 428.152,982	216	283.414,514 428.169,69	31.384	216	283.414,514 428.169,69	217	283.426,974 428.172,118	12.694
217	283.426,974 428.172,118	218	283.444,748 428.166,327	18.694	218	283.444,748 428.166,327	219	283.485,875 428.155,126	42.625	219	283.485,875 428.155,126	220	283.490,826 428.152,796	5.472
220	283.490,826 428.152,796	221	283.507,091 428.138,354	21.751	221	283.507,091 428.138,354	222	283.532,449 428.138,354	25.358	222	283.532,449 428.138,354	223	283.537,543 428.153,144	15.643
223	283.537,543 428.153,144	224	283.540,713 428.156,564	4.663	224	283.540,713 428.156,564	225	283.552,246 428.162,517	12.979	225	283.552,246 428.162,517	226	283.571,576 428.183,429	28.477
226	283.571,576 428.183,429	227	283.570,227 428.200,302	16.927	227	283.570,227 428.200,302	228	283.583,714 428.227,368	30.24	228	283.583,714 428.227,368	229	283.589,968 428.232,515	8.1
229	283.589,968 428.232,515	230	283.637,113 428.254,033	51.824	230	283.637,113 428.254,033	231	283.644,706 428.261,395	10.576	231	283.644,706 428.261,395	232	283.632,13 428.265,086	13.106
232	283.632,13 428.265,086	233	283.610,677 428.266,243	21.484	233	283.610,677 428.266,243	234	283.580,353 428.280,612	33.556	234	283.580,353 428.280,612	235	283.540,724 428.295,201	42.229
235	283.540,724 428.295,201	236	283.537,067 428.302,625	8.276	236	283.537,067 428.302,625	237	283.532,092 428.325,94	23.84	237	283.532,092 428.325,94	238	283.526,563 428.312,308	14.711
238	283.526,563 428.312,308	239	283.518,021 428.308,506	9.35	239	283.518,021 428.308,506	240	283.498,133 428.318,55	22.28	240	283.498,133 428.318,55	241	283.496,368 428.329,262	10.856
241	283.496,368 428.329,262	242	283.474,758 428.315,702	25.512	242	283.474,758 428.315,702	243	283.462,193 428.318,788	12.938	243	283.462,193 428.318,788	244	283.455,661 428.326,966	10.466
244	283.455,661 428.326,966	245	283.454,08 428.337,872	11.02	245	283.454,08 428.337,872	246	283.454,47 428.346,036	8.173	246	283.454,47 428.346,036	247	283.465,816 428.363,756	21.041
247	283.465,816 428.363,756	248	283.491,069 428.374,885	27.597	248	283.491,069 428.374,885	249	283.496,329 428.383,988	10.513	249	283.496,329 428.383,988	250	283.487,336 428.384,219	8.996
250	283.487,336 428.384,219	251	283.453,789 428.380,993	33.702	251	283.453,789 428.380,993	252	283.428,195 428.394,703	29.035	252	283.428,195 428.394,703	253	283.407,6 428.423,277	35.223
253	283.407,6 428.423,277	254	283.391,402 428.432,841	18.811	254	283.391,402 428.432,841	255	283.349,926 428.436,233	41.614	255	283.349,926 428.436,233	256	283.336,256 428.448,245	18.198
256	283.336,256 428.448,245	257	283.294,815 428.456,163	42.191	257	283.294,815 428.456,163	258	283.291,33 428.458,913	4.439	258	283.291,33 428.458,913	259	283.287,842 428.468,633	10.327
259	283.287,842 428.468,633	260	283.277,881 428.482,413	17.003	260	283.277,881 428.482,413	261	283.261,837 428.487,379	16.795	261	283.261,837 428.487,379	262	283.239,885 428.507,583	29.834
262	283.239,885 428.507,583	263	283.237,235 428.510,875	4.226	263	283.237,235 428.510,875	264	283.234,503 428.511,727	2.862	264	283.234,503 428.511,727	265	283.231,07 428.511,526	3.439
265	283.231,07 428.511,526	266	283.226,578 428.509,43	4.957	266	283.226,578 428.509,43	267	283.201,282 428.498,653	27.496	267	283.201,282 428.498,653	268	283.194,636 428.496,386	7.022
268	283.194,636 428.496,386	269	283.171,996 428.496,939	22.647	269	283.171,996 428.496,939	270	283.156,423 428.502,097	16.405	270	283.156,423 428.502,097	271	283.124,998 428.497,768	31.722
271	283.124,998 428.497,768	272	283.079,14 428.498,595	45.865	272	283.079,14 428.498,595	273	283.053,932 428.513,773	29.425	273	283.053,932 428.513,773	1	283.038,212 428.517,152	16.079

** Lungimile segmentelor sunt determinate în planul de proiecție Stereo 70 și sunt rotunjite la 1 milimetru.

*** Distanța dintre puncte este formată din segmente cumulate ce sunt mai mici decât valoarea 1 milimetru.

**DATE DESPRE IMOBILUL NR. 12421**

Oficiul de Cadastru și Publicitate Imobiliară CARAS-SEVERIN
Biroul de Cadastru și Publicitate Imobiliară Caransebes

A. Partea I. Descrierea imobilului

TEREN Extravilan

Nr. CF vechi:235-Petroșnița
Nr. topografic:Parte din 2942

Adresa: Jud. Caraș-Severin

Nr. Crt	Nr cadastral Nr. topografic	Suprafața* (mp)	Observații / Referințe
A1		1.848	Sector cadastral:104 Teren neimprejmuit;

B. Partea II. Proprietari și acte

Inscrieri privitoare la dreptul de proprietate și alte drepturi reale		Referințe
4166 / 25/05/1914		
Act nr. -, din 25/05/1914 emis de -;		
B1	Intabulare, drept de PROPRIETATE, cf vechi, dobandit prin Conventie, cota actuala 1/1, cota initiala 1/1 1) COMUNA PETROSNITA, CIF:9999999999999	A1

C. Partea III. SARCINI .

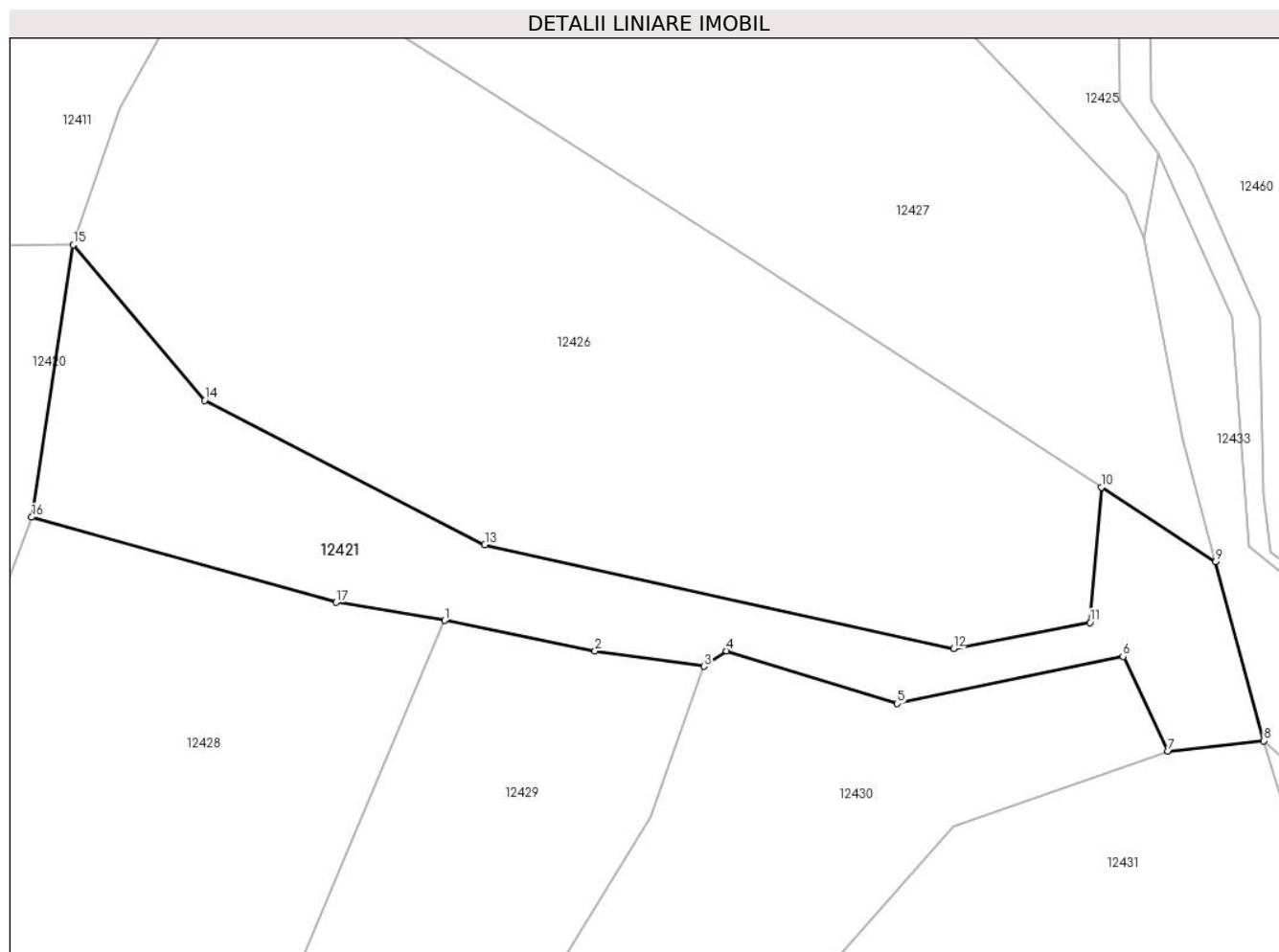
Inscrieri privind dezmembramintele dreptului de proprietate, drepturi reale de garanție și sarcini	Referințe
NU SUNT	

Anexa Nr. 1 La Partea I

Teren

Nr cadastral	Suprafața (mp)*	Observații / Referințe
	1.848	

* Suprafața este determinată în planul de proiecție Stereo 70.



Date referitoare la teren

Crt	Categorie folosință	Intravilan	Suprafața (mp)	Tarla	Parcelă	Nr. topo	Observații / Referințe
1	padure	NU	1.848	-	-	Parte din 2942	Pădure în Dosul Moșului

Lungime Segmente

1) Valorile lungimilor segmentelor sunt obținute din proiecție în plan.

Punct început	X / Y	Punct sfârșit	X / Y	Lungime segment (** (m)
1	282.893,937 428.708,217	2	282.911,404 428.704,651	17.827
2	282.911,404 428.704,651	3	282.924,085 428.702,867	12.806
3	282.924,085 428.702,867	4	282.926,698 428.704,683	3.182
4	282.926,698 428.704,683	5	282.946,567 428.698,555	20.793
5	282.946,567 428.698,555	6	282.972,832 428.704,016	26.827

Punct început	X / Y	Punct sfârșit	X / Y	Lungime segment (** (m)
6	282.972,832 428.704,016	7	282.978,052 428.693,012	12.179
7	282.978,052 428.693,012	8	282.989,218 428.694,226	11.232
8	282.989,218 428.694,226	9	282.983,637 428.715,051	21.56
9	282.983,637 428.715,051	10	282.970,328 428.723,711	15.878
10	282.970,328 428.723,711	11	282.969,011 428.707,988	15.778
11	282.969,011 428.707,988	12	282.953,131 428.704,936	16.171
12	282.953,131 428.704,936	13	282.898,579 428.717,005	55.871
13	282.898,579 428.717,005	14	282.865,976 428.733,816	36.682
14	282.865,976 428.733,816	15	282.850,729 428.751,889	23.645
15	282.850,729 428.751,889	16	282.845,855 428.720,223	32.039
16	282.845,855 428.720,223	17	282.881,29 428.710,319	36.793
17	282.881,29 428.710,319	1	282.893,937 428.708,217	12.82

** Lungimile segmentelor sunt determinate în planul de proiecție Stereo 70 și sunt rotunjite la 1 milimetru.

*** Distanța dintre puncte este formată din segmente cumulate ce sunt mai mici decât valoarea 1 milimetru.

**DATE DESPRE IMOBILUL NR. 12422**

Oficiul de Cadastru și Publicitate Imobiliară CARAS-SEVERIN
Biroul de Cadastru și Publicitate Imobiliară Caransebes

A. Partea I. Descrierea imobilului

TEREN Extravilan

Nr. CF vechi:21-Petroșnița

Nr. topografic:2928, 2929

Adresa: Jud. Caraș-Severin

Nr. Crt	Nr cadastral Nr. topografic	Suprafața* (mp)	Observații / Referințe
A1		15.671	Sector cadastral:104 Teren neimprejmuit;

B. Partea II. Proprietari și acte

Inscrieri privitoare la dreptul de proprietate și alte drepturi reale		Referințe
1841 / 24/04/1997		
Act Notarial nr. 1477, din 01/01/1945 emis de BNP MIHAIL FENESANU;		
B1	Intabulare, drept de PROPRIETATE, dobandit prin Succesiune, cota actuala 2/12 1) HAMAT GHEORGHE , fiul def.	A1
B2	Intabulare, drept de PROPRIETATE, dobandit prin Succesiune, cota actuala 2/12 1) HAMAT SIMION , fiul def.	A1
B3	Intabulare, drept de PROPRIETATE, dobandit prin Succesiune, cota actuala 2/12 1) GHERGA CRUCIȚA , născ. Hamat	A1
2497 / 04/06/1997		
Act Notarial nr. 206, din 01/01/1997 emis de BNP MARIA LĂPĂDAT;		
B4	Intabulare, drept de PROPRIETATE, dobandit prin Succesiune, cota actuala 2/12 1) HAMAT GHEORGHE	A1
B5	Intabulare, drept de PROPRIETATE, dobandit prin Succesiune, cota actuala 2/12 1) HAMAT SIMION	A1
B6	Intabulare, drept de PROPRIETATE, dobandit prin Succesiune, cota actuala 2/12 1) GHERGA CRUȘIȚA , născ. Hamat	A1

C. Partea III. SARCINI .

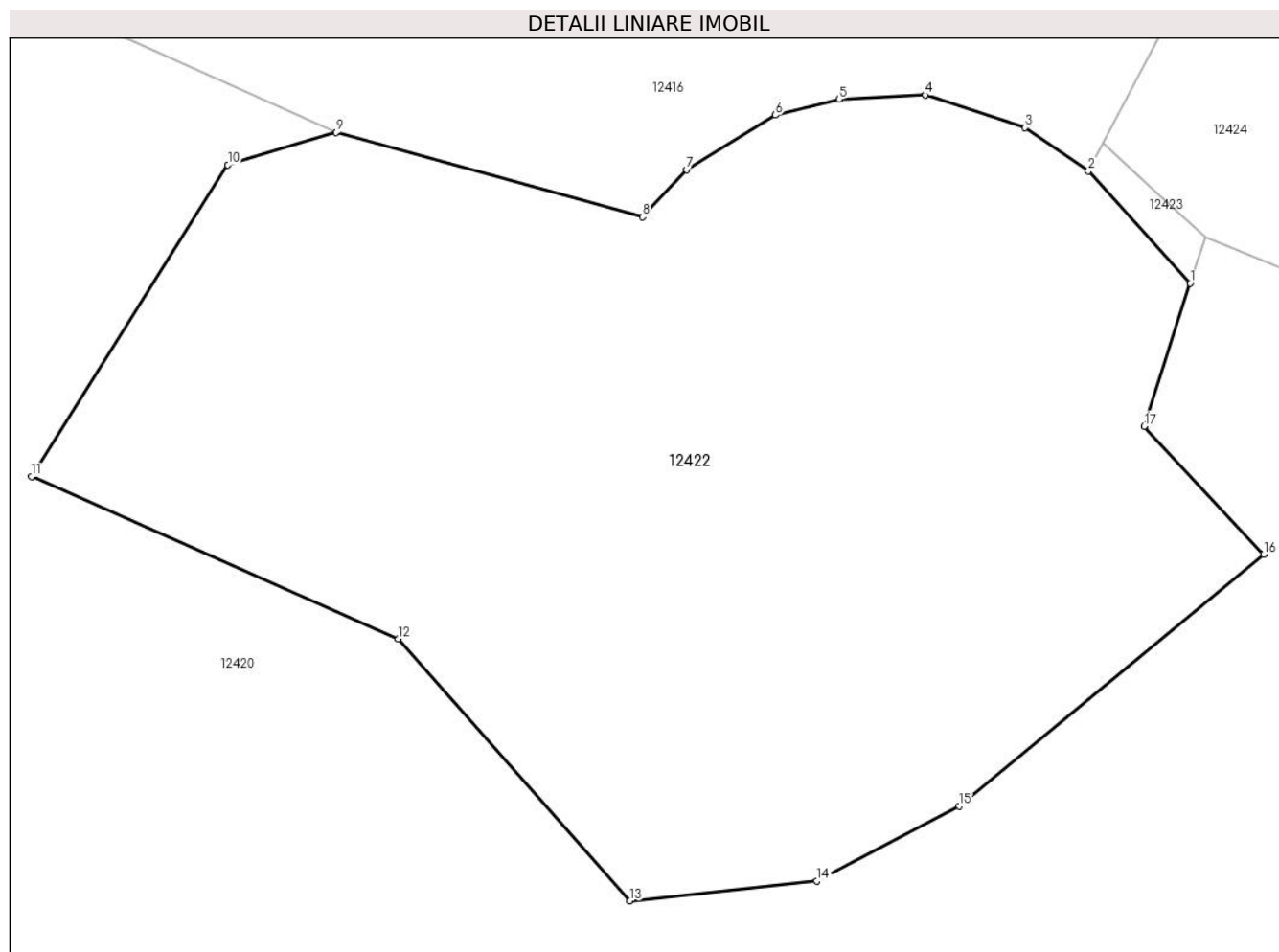
Inscrieri privind dezmembramintele dreptului de proprietate, drepturi reale de garanție și sarcini	Referințe
NU SUNT	

Anexa Nr. 1 La Partea I

Teren

Nr cadastral	Suprafața (mp)*	Observații / Referințe
	15.671	

* Suprafața este determinată în planul de proiecție Stereo 70.



Date referitoare la teren

Crt	Categorie folosință	Intra vilan	Suprafața (mp)	Tarla	Parcelă	Nr. topo	Observații / Referințe
1	pașune	NU	15.671	-	-	2929	Pășune în Dosu Moșului

Lungime Segmente

1) Valorile lungimilor segmentelor sunt obținute din proiecție în plan.

Punct început	X / Y	Punct sfârșit	X / Y	Lungime segment (** (m)
1	282.663,257 428.479,759	2	282.647,116 428.497,536	24.012
2	282.647,116 428.497,536	3	282.637,058 428.504,438	12.198
3	282.637,058 428.504,438	4	282.621,229 428.509,598	16.649
4	282.621,229 428.509,598	5	282.607,507 428.508,934	13.738
5	282.607,507 428.508,934	6	282.597,394 428.506,415	10.422

Punct început	X / Y	Punct sfârșit	X / Y	Lungime segment (** (m)
6	282.597,394 428.506,415	7	282.583,233 428.497,76	16.596
7	282.583,233 428.497,76	8	282.576,242 428.490,269	10.246
8	282.576,242 428.490,269	9	282.527,632 428.503,71	50.434
9	282.527,632 428.503,71	10	282.510,421 428.498,527	17.974
10	282.510,421 428.498,527	11	282.479,253 428.449,045	58.48
11	282.479,253 428.449,045	12	282.537,507 428.423,288	63.694
12	282.537,507 428.423,288	13	282.574,307 428.381,709	55.525
13	282.574,307 428.381,709	14	282.603,993 428.384,864	29.853
14	282.603,993 428.384,864	15	282.626,55 428.396,77	25.506
15	282.626,55 428.396,77	16	282.674,952 428.436,741	62.773
16	282.674,952 428.436,741	17	282.655,946 428.457,05	27.815
17	282.655,946 428.457,05	1	282.663,257 428.479,759	23.857

** Lungimile segmentelor sunt determinate în planul de proiecție Stereo 70 și sunt rotunjite la 1 milimetru.

*** Distanța dintre puncte este formată din segmente cumulate ce sunt mai mici decât valoarea 1 milimetru.

**DATE DESPRE IMOBILUL NR. 12423**

Oficiul de Cadastru și Publicitate Imobiliară CARAS-SEVERIN
Biroul de Cadastru și Publicitate Imobiliară Caransebes

A. Partea I. Descrierea imobilului

TEREN Extravilan

Nr. CF vechi:235-Petroșnița
Nr. topografic:Parte din 2942

Adresa: Jud. Caraș-Severin

Nr. Crt	Nr cadastral Nr. topografic	Suprafața* (mp)	Observații / Referințe
A1		135	Sector cadastral:104 Teren neimprejmuit;

B. Partea II. Proprietari și acte

Inscrieri privitoare la dreptul de proprietate și alte drepturi reale		Referințe
4166 / 25/05/1914		
Act nr. -, din 25/05/1914 emis de -;		
B1	Intabulare, drept de PROPRIETATE, cf vechi, dobandit prin Conventie, cota actuala 1/1, cota initiala 1/1 1) COMUNA PETROSNITA, CIF:9999999999999	A1

C. Partea III. SARCINI .

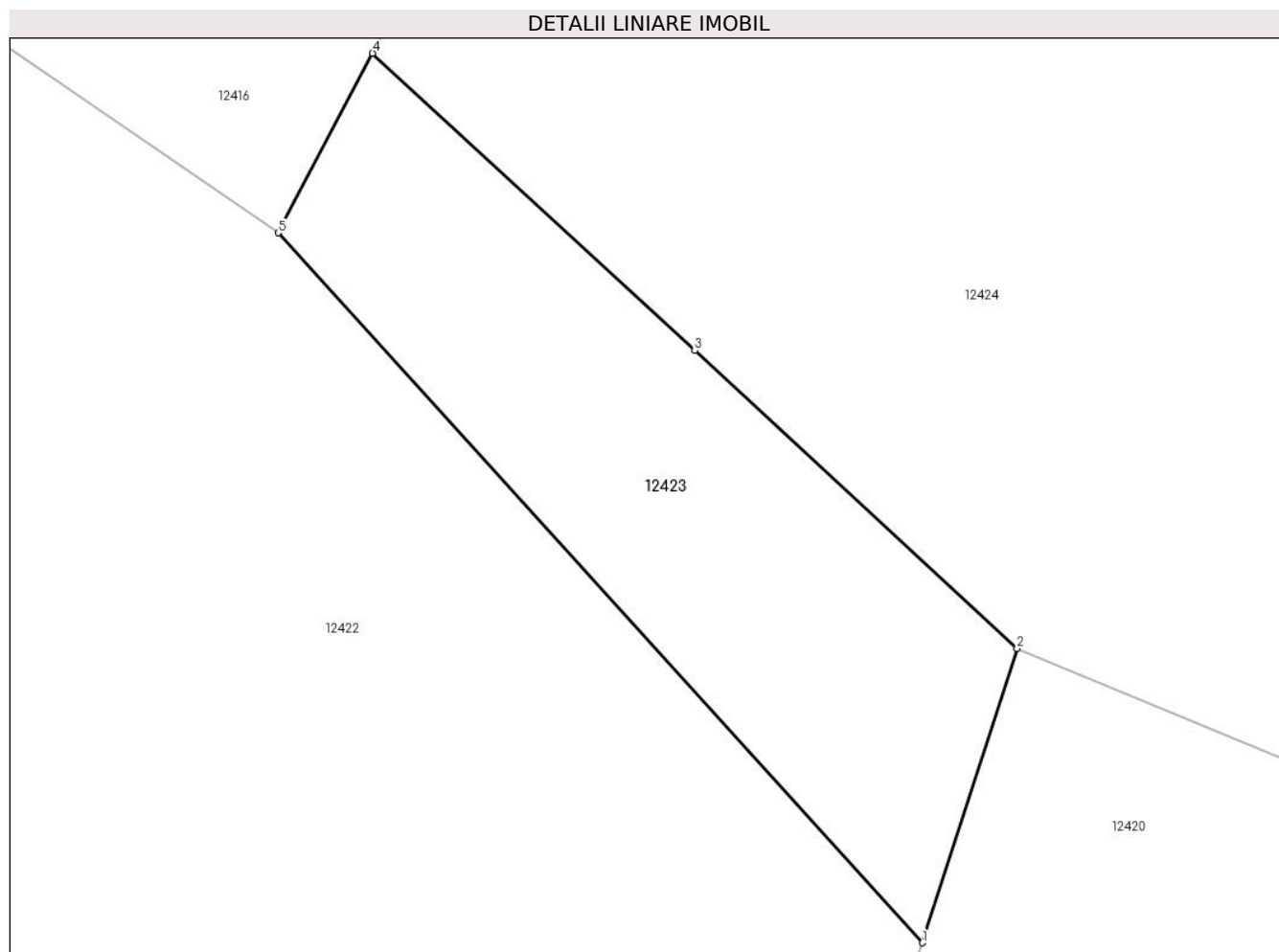
Inscrieri privind dezmembramintele dreptului de proprietate, drepturi reale de garanție și sarcini	Referințe
NU SUNT	

Anexa Nr. 1 La Partea I

Teren

Nr cadastral	Suprafața (mp)*	Observații / Referințe
	135	

* Suprafața este determinată în planul de proiecție Stereo 70.



Date referitoare la teren

Crt	Categorie folosință	Intravilan	Suprafața (mp)	Tarla	Parcelă	Nr. topo	Observații / Referințe
1	pașune	NU	135	-	-	Parte din 2942	Pășune în Dosul Moșului

Lungime Segmente

1) Valorile lungimilor segmentelor sunt obținute din proiecție în plan.

Punct început	X / Y	Punct sfârșit	X / Y	Lungime segment (** (m)
1	282.663,257 428.479,759	2	282.665,629 428.487,127	7.74
2	282.665,629 428.487,127	3	282.657,553 428.494,587	10.994
3	282.657,553 428.494,587	4	282.649,48 428.502,036	10.985
4	282.649,48 428.502,036	5	282.647,116 428.497,536	5.083
5	282.647,116 428.497,536	1	282.663,257 428.479,759	24.012

**** Lungimile segmentelor sunt determinate în planul de proiecție Stereo 70 și sunt rotunjite la 1 milimetru.**

***** Distanța dintre puncte este formată din segmente cumulate ce sunt mai mici decât valoarea 1 milimetru.**

**DATE DESPRE IMOBILUL NR. 12424**

Oficiul de Cadastru și Publicitate Imobiliară CARAS-SEVERIN
Biroul de Cadastru și Publicitate Imobiliară Caransebes

A. Partea I. Descrierea imobilului

TEREN Extravilan

Nr. CF vechi:240-Petroșnița
Nr. topografic:2943, 2944

Adresa: Jud. Caraș-Severin

Nr. Crt	Nr cadastral Nr. topografic	Suprafața* (mp)	Observații / Referințe
A1		8.845	Sector cadastral:104 Teren neimprejmuit;

B. Partea II. Proprietari și acte

Inscrieri privitoare la dreptul de proprietate și alte drepturi reale		Referințe
423 / 15/05/1965		
Act Notarial nr. 205, din 01/01/1965 emis de NOTARIATUL DE STAT AL RAIONULUI CARANSEBES;		
B1	Intabulare, drept de PROPRIETATE, dobândit prin Succesiune, cota actuala 1/1 1) ISAC CATALINA, născ. Hamat, nepoata de fiu al def. Maria Cilibia, dom. în Petroșnița	A1

C. Partea III. SARCINI .

Inscrieri privind dezmembramintele dreptului de proprietate, drepturi reale de garanție și sarcini	Referințe
NU SUNT	

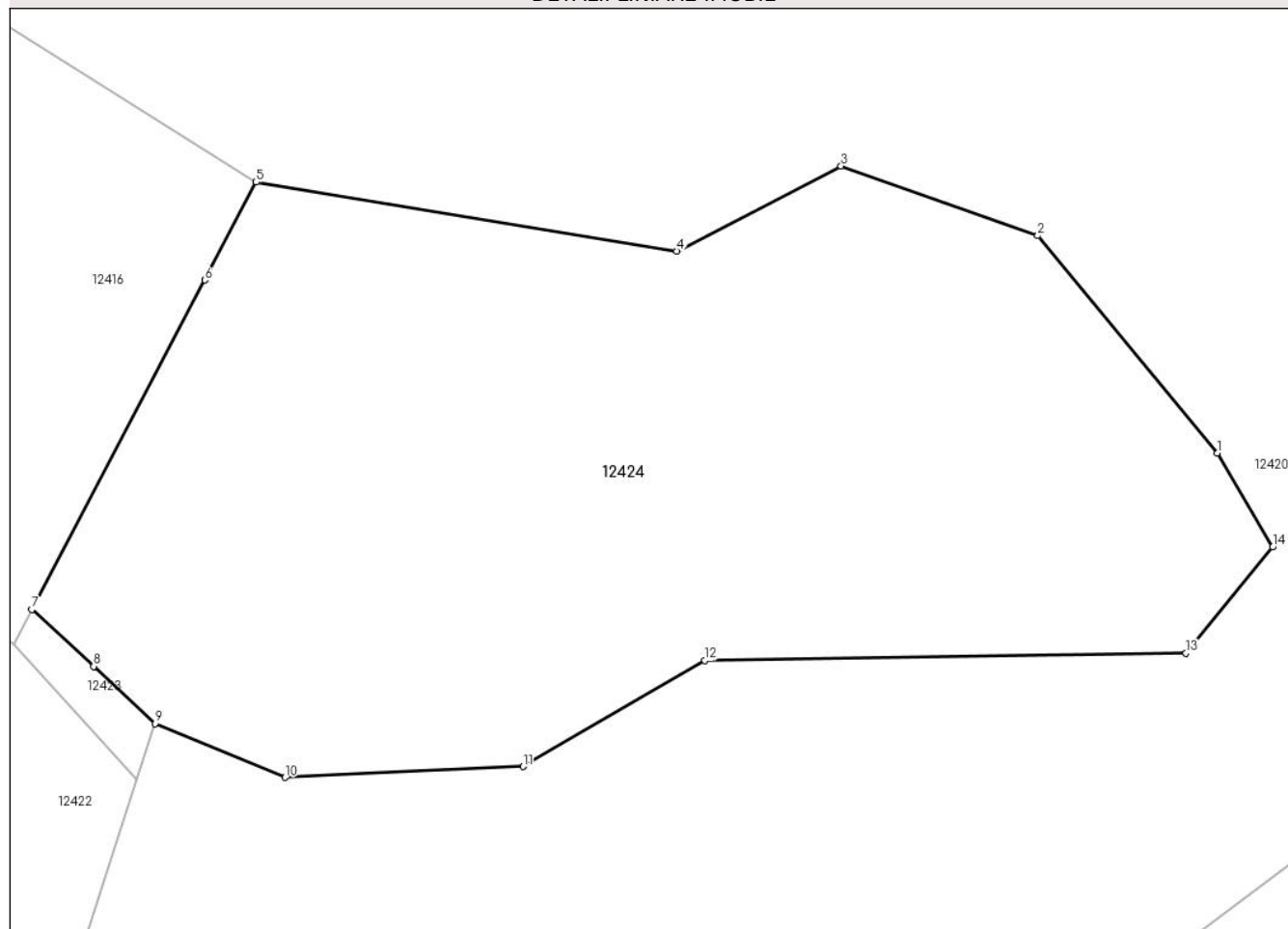
Anexa Nr. 1 La Partea I

Teren

Nr cadastral	Suprafața (mp)*	Observații / Referințe
	8.845	

* Suprafața este determinată în planul de proiecție Stereo 70.

DETALII LINIARE IMOBIL



Date referitoare la teren

Crt	Categorie folosință	Intravilan	Suprafața (mp)	Tarla	Parcelă	Nr. topo	Observații / Referințe
1	pașune	NU	8.845	-	-	2943	Pășune în Dosu Moșului

Lungime Segmente

1) Valorile lungimilor segmentelor sunt obținute din proiecție în plan.

Punct început	X / Y	Punct sfârșit	X / Y	Lungime segment (** (m)
1	282.804,466 428.522,468	2	282.780,983 428.550,852	36.839
2	282.780,983 428.550,852	3	282.755,278 428.559,959	27.271
3	282.755,278 428.559,959	4	282.733,773 428.548,826	24.216
4	282.733,773 428.548,826	5	282.678,796 428.557,834	55.71
5	282.678,796 428.557,834	6	282.672,085 428.545,061	14.429

Punct început	X / Y	Punct sfârşit	X / Y	Lungime segment (** (m)
6	282.672,085 428.545,061	7	282.649,48 428.502,036	48.602
7	282.649,48 428.502,036	8	282.657,553 428.494,587	10.985
8	282.657,553 428.494,587	9	282.665,629 428.487,127	10.994
9	282.665,629 428.487,127	10	282.682,569 428.480,074	18.35
10	282.682,569 428.480,074	11	282.713,722 428.481,512	31.186
11	282.713,722 428.481,512	12	282.737,466 428.495,352	27.483
12	282.737,466 428.495,352	13	282.800,352 428.496,33	62.894
13	282.800,352 428.496,33	14	282.811,696 428.510,17	17.895
14	282.811,696 428.510,17	1	282.804,466 428.522,468	14.266

** Lungimile segmentelor sunt determinate în planul de proiecţie Stereo 70 şi sunt rotunjite la 1 milimetru.

*** Distanţa dintre puncte este formată din segmente cumulate ce sunt mai mici decât valoarea 1 milimetru.

**DATE DESPRE IMOBILUL NR. 12425**

Oficiul de Cadastru și Publicitate Imobiliară CARAS-SEVERIN
Biroul de Cadastru și Publicitate Imobiliară Caransebes

A. Partea I. Descrierea imobilului

TEREN Extravilan

Nr. CF vechi:235-Petroșnița
Nr. topografic:Parte din 2942

Adresa: Jud. Caraș-Severin

Nr. Crt	Nr cadastral Nr. topografic	Suprafața* (mp)	Observații / Referințe
A1		856	Sector cadastral:104 Teren neimprejmuit;

B. Partea II. Proprietari și acte

Inscrieri privitoare la dreptul de proprietate și alte drepturi reale		Referințe
4166 / 25/05/1914		
Act nr. -, din 25/05/1914 emis de -;		
B1	Intabulare, drept de PROPRIETATE, cf vechi, dobandit prin Conventie, cota actuala 1/1, cota initiala 1/1 1) COMUNA PETROSNITA, CIF:9999999999999	A1

C. Partea III. SARCINI .

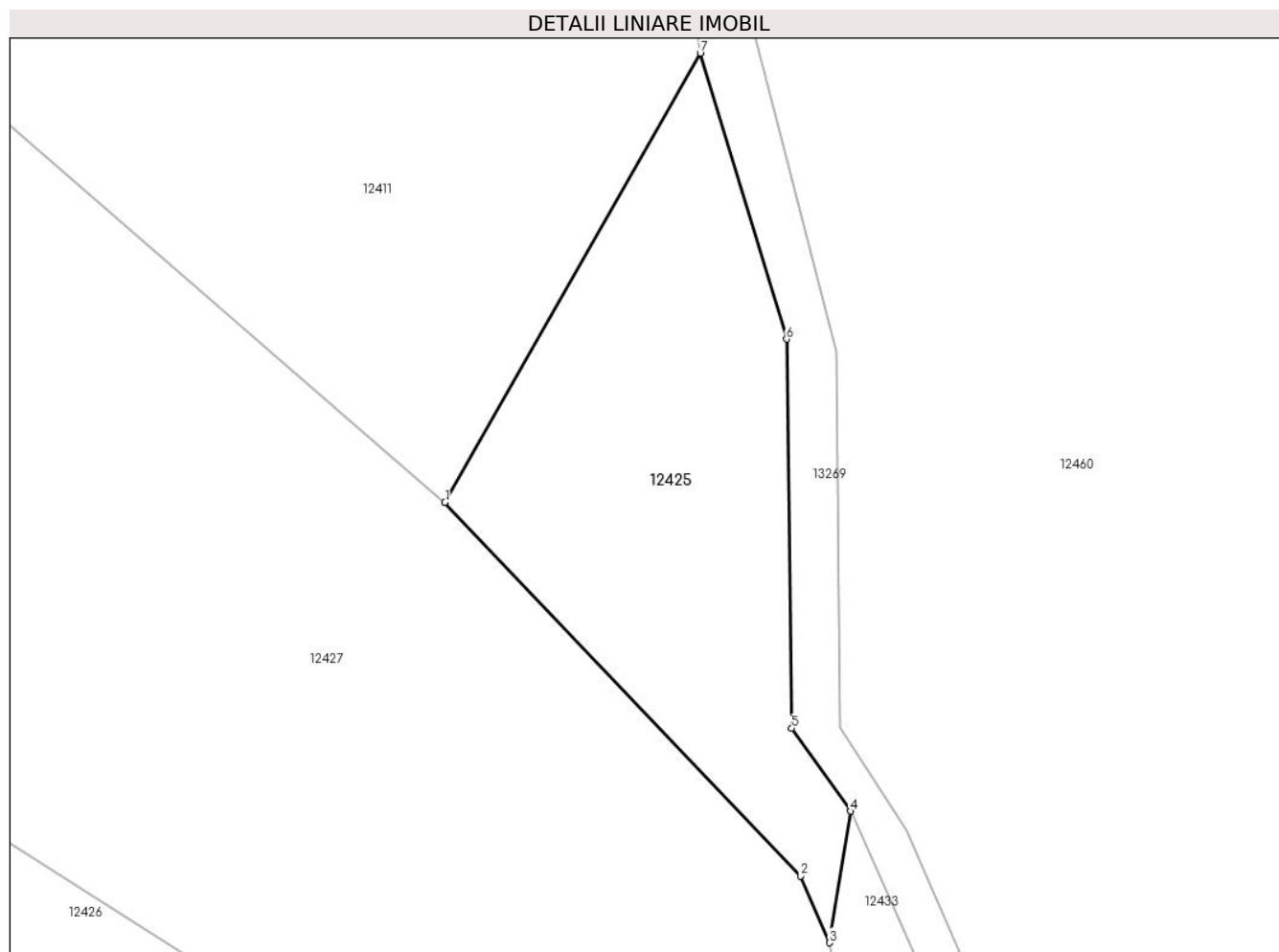
Inscrieri privind dezmembramintele dreptului de proprietate, drepturi reale de garanție și sarcini	Referințe
NU SUNT	

Anexa Nr. 1 La Partea I

Teren

Nr cadastral	Suprafața (mp)*	Observații / Referințe
	856	

* Suprafața este determinată în planul de proiecție Stereo 70.



Date referitoare la teren

Crt	Categorie folosință	Intravilan	Suprafața (mp)	Tarla	Parcelă	Nr. topo	Observații / Referințe
1	pasune	NU	856	-	-	Parte din 2942	Pădure în Dosu Moșului

Lungime Segmente

1) Valorile lungimilor segmentelor sunt obținute din proiecție în plan.

Punct început	X / Y	Punct sfârșit	X / Y	Lungime segment (** (m)
1	282.946,669 428.785,452	2	282.973,169 428.757,623	38.428
2	282.973,169 428.757,623	3	282.975,334 428.752,653	5.421
3	282.975,334 428.752,653	4	282.976,907 428.762,453	9.925
4	282.976,907 428.762,453	5	282.972,528 428.768,625	7.568
5	282.972,528 428.768,625	6	282.972,136 428.797,637	29.015

Punct început	X / Y	Punct sfârșit	X / Y	Lungime segment (** (m)
6	282.972,136 428.797,637	7	282.965,707 428.818,931	22.243
7	282.965,707 428.818,931	1	282.946,669 428.785,452	38.513

** Lungimile segmentelor sunt determinate în planul de proiecție Stereo 70 și sunt rotunjite la 1 milimetru.

*** Distanța dintre puncte este formată din segmente cumulate ce sunt mai mici decât valoarea 1 milimetru.

**DATE DESPRE IMOBILUL NR. 12426**

Oficiul de Cadastru și Publicitate Imobiliară CARAS-SEVERIN
Biroul de Cadastru și Publicitate Imobiliară Caransebes

A. Partea I. Descrierea imobilului

TEREN Extravilan

Nr. CF vechi:50, 554-Petroșnița

Nr. topografic:parte din 2954/1, 2954/2

Adresa: Jud. Caraș-Severin

Nr. Crt	Nr cadastral Nr. topografic	Suprafața* (mp)	Observații / Referințe
A1		4.865	Sector cadastral:104 Teren neimprejmuit;

B. Partea II. Proprietari și acte

Inscrieri privitoare la dreptul de proprietate și alte drepturi reale		Referințe
/		
Act Administrativ nr. 1776, din 13/05/2024 emis de PRIMĂRIA COMUNEI BUCOȘNIȚA;		
B1	Inscrierea posesiei, drept de PROPRIETATE, dobandit prin Lege, cota actuala 1/1 1) NEIDENTIFICAT NEIDENTIFICAT	A1
Act Normativ nr. 7, din 13/03/1996 emis de PARLAMENTUL ROMÂNIEI;		
B2	SE NOTEAZĂ MENȚIUNEA DE PROPRIETAR NEIDENTIFICAT	A1

C. Partea III. SARCINI .

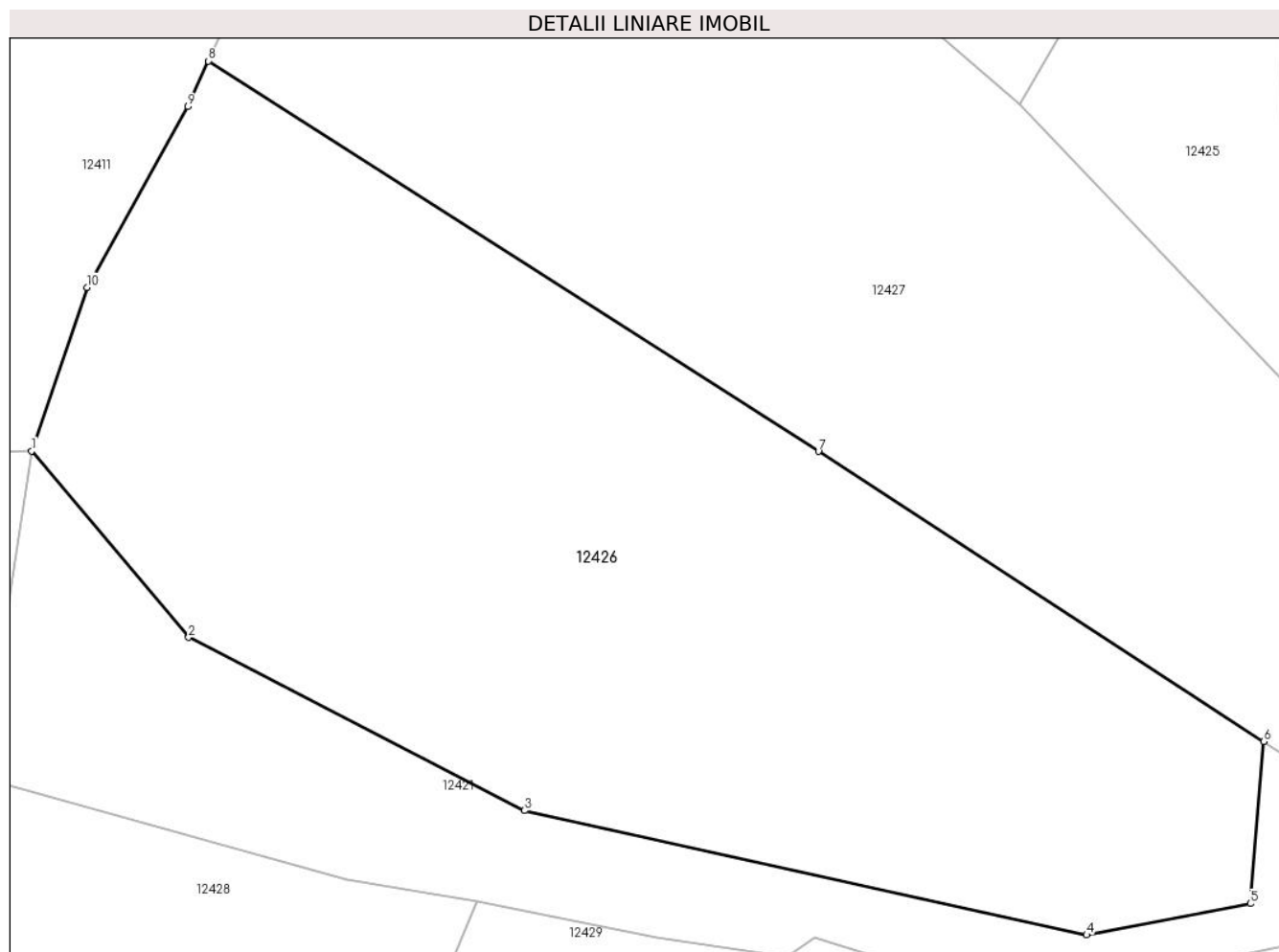
Inscrieri privind dezmembramintele dreptului de proprietate, drepturi reale de garanție și sarcini	Referințe
NU SUNT	

Anexa Nr. 1 La Partea I

Teren

Nr cadastral	Suprafața (mp)*	Observații / Referințe
	4.865	

* Suprafața este determinată în planul de proiecție Stereo 70.



Date referitoare la teren

Crt	Categorie folosință	Intravilan	Suprafața (mp)	Tarla	Parcelă	Nr. topo	Observații / Referințe
1	pasune	NU	4.865	-	-	parte din 2954/1, 2954/2	Pășune în Dosu Moșului

Lungime Segmente

1) Valorile lungimilor segmentelor sunt obținute din proiecție în plan.

Punct început	X / Y	Punct sfârșit	X / Y	Lungime segment (** (m)
1	282.850,729 428.751,889	2	282.865,976 428.733,816	23.645
2	282.865,976 428.733,816	3	282.898,579 428.717,005	36.682
3	282.898,579 428.717,005	4	282.953,131 428.704,936	55.871
4	282.953,131 428.704,936	5	282.969,011 428.707,988	16.171

Punct început	X / Y	Punct sfârșit	X / Y	Lungime segment (** (m)
5	282.969,011 428.707,988	6	282.970,328 428.723,711	15.778
6	282.970,328 428.723,711	7	282.927,103 428.751,839	51.571
7	282.927,103 428.751,839	8	282.867,875 428.789,715	70.303
8	282.867,875 428.789,715	9	282.865,885 428.785,279	4.862
9	282.865,885 428.785,279	10	282.856,104 428.767,759	20.065
10	282.856,104 428.767,759	1	282.850,729 428.751,889	16.756

** Lungimile segmentelor sunt determinate în planul de proiecție Stereo 70 și sunt rotunjite la 1 milimetru.

*** Distanța dintre puncte este formată din segmente cumulate ce sunt mai mici decât valoarea 1 milimetru.

**DATE DESPRE IMOBILUL NR. 12427**

Oficiul de Cadastru și Publicitate Imobiliară CARAS-SEVERIN
Biroul de Cadastru și Publicitate Imobiliară Caransebes

A. Partea I. Descrierea imobilului

TEREN Extravilan

Nr. CF vechi: 235, 50, 554-Petroșnița
Nr. topografic: parte din 2954/1, 2954/2

Adresa: Jud. Caraș-Severin

Nr. Crt	Nr cadastral Nr. topografic	Suprafața* (mp)	Observații / Referințe
A1		4.610	Sector cadastral:104 Teren neimprejmuit;

B. Partea II. Proprietari și acte

Inscrieri privitoare la dreptul de proprietate și alte drepturi reale		Referințe
/		
Act Normativ nr. 7, din 13/03/1996 emis de PARLAMENTUL ROMÂNIEI;		
B1	Intabulare, drept de PROPRIETATE, dobândit prin Lege, cota actuala 1/1 1) NEIDENTIFICAT NEIDENTIFICAT	A1
Act Normativ nr. 7, din 13/03/1996 emis de PARLAMENTUL ROMÂNIEI (ADEVÉRINȚA 5421/27.10.2023, EMISĂ DE PRIMĂRIA COMUNEI BUCOȘNIȚA, CERTIFICAT DE CASATORIE NR. 16/24.05.1975, EMIS DE PRIMĂRIA COMUNEI BUCOȘNIȚA);		
B2	Se notează posesia faptică în favoarea lui 1) BACILA CRUCIȚA	A1

C. Partea III. SARCINI .

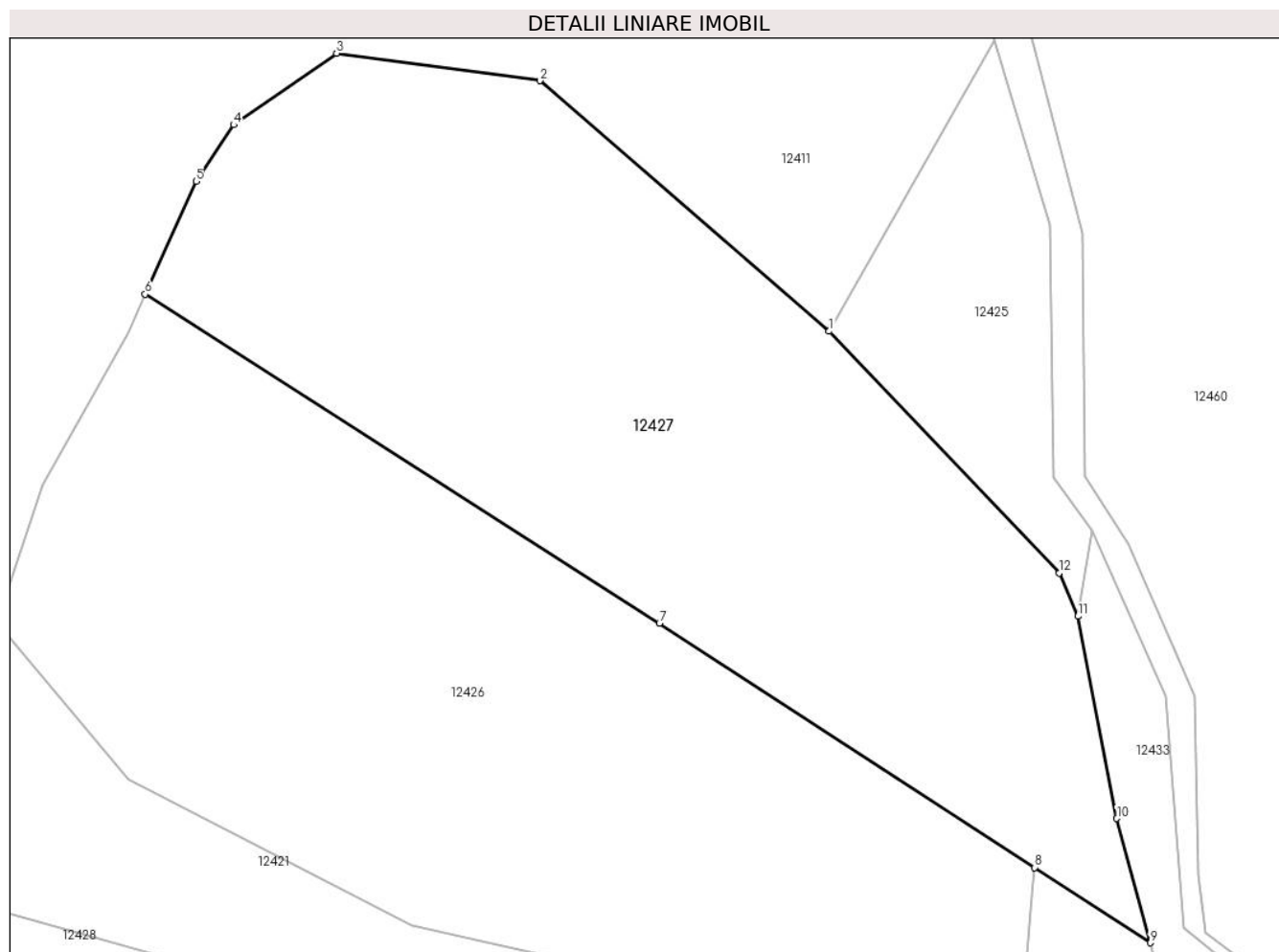
Inscrieri privind dezmembramentele dreptului de proprietate, drepturi reale de garanție și sarcini	Referințe
NU SUNT	

Anexa Nr. 1 La Partea I

Teren

Nr cadastral	Suprafața (mp)*	Observații / Referințe
	4.610	

* Suprafața este determinată în planul de proiecție Stereo 70.



Date referitoare la teren

Crt	Categorie folosință	Intravilan	Suprafața (mp)	Tarla	Parcelă	Nr. topo	Observații / Referințe
1	pasune	NU	4.610	-	-	parte din 2954/1, 2954/2	Pășune în Dosu Moșului

Lungime Segmente

1) Valorile lungimilor segmentelor sunt obținute din proiecție în plan.

Punct început	X / Y	Punct sfârșit	X / Y	Lungime segment (** (m)
1	282.946,669 428.785,452	2	282.913,326 428.814,31	44.097
2	282.913,326 428.814,31	3	282.889,909 428.817,465	23.629
3	282.889,909 428.817,465	4	282.878,061 428.809,218	14.436
4	282.878,061 428.809,218	5	282.873,713 428.802,726	7.814

Punct început	X / Y	Punct sfârșit	X / Y	Lungime segment (** (m)
5	282.873,713 428.802,726	6	282.867,875 428.789,715	14.261
6	282.867,875 428.789,715	7	282.927,103 428.751,839	70.303
7	282.927,103 428.751,839	8	282.970,328 428.723,711	51.571
8	282.970,328 428.723,711	9	282.983,637 428.715,051	15.878
9	282.983,637 428.715,051	10	282.979,802 428.729,358	14.812
10	282.979,802 428.729,358	11	282.975,334 428.752,653	23.72
11	282.975,334 428.752,653	12	282.973,169 428.757,623	5.421
12	282.973,169 428.757,623	1	282.946,669 428.785,452	38.428

** Lungimile segmentelor sunt determinate în planul de proiecție Stereo 70 și sunt rotunjite la 1 milimetru.

*** Distanța dintre puncte este formată din segmente cumulate ce sunt mai mici decât valoarea 1 milimetru.

**DATE DESPRE IMOBILUL NR. 12428**

Oficiul de Cadastru și Publicitate Imobiliară CARAS-SEVERIN
 Biroul de Cadastru și Publicitate Imobiliară Caransebes

A. Partea I. Descrierea imobilului

TEREN Extravilan

Nr. CF vechi:481-Petroșnița
 Nr. topografic:2953

Adresa: Jud. Caraș-Severin

Nr. Crt	Nr cadastral Nr. topografic	Suprafața* (mp)	Observații / Referințe
A1		Din acte: 3.179 Masurata: 3.127	Sector cadastral:104 Teren neimprejmuit;

B. Partea II. Proprietari și acte

Inscrieri privitoare la dreptul de proprietate și alte drepturi reale		Referințe
2769 / 04/08/1995		
Act Notarial nr. 383, din 01/01/1995 emis de NOTARIATUL CARANSEBEȘ;		
B1	Intabulare, drept de PROPRIETATE, dobandit prin Succesiune, cota actuala 8/16 1) GAVRILĂ SOLOMIA , fiica def. Busuioc	A1
B2	Intabulare, drept de PROPRIETATE, dobandit prin Succesiune, cota actuala 2/16 1) PAICA MARIA , soția def. Mihai	A1
B3	Intabulare, drept de PROPRIETATE, dobandit prin Succesiune, cota actuala 3/16 1) PAICA NICOLAE , fiul def. Mihai	A1
B4	Intabulare, drept de PROPRIETATE, dobandit prin Succesiune, cota actuala 3/16 1) PAICA MIHAI , fiul def. Mihai	A1

C. Partea III. SARCINI .

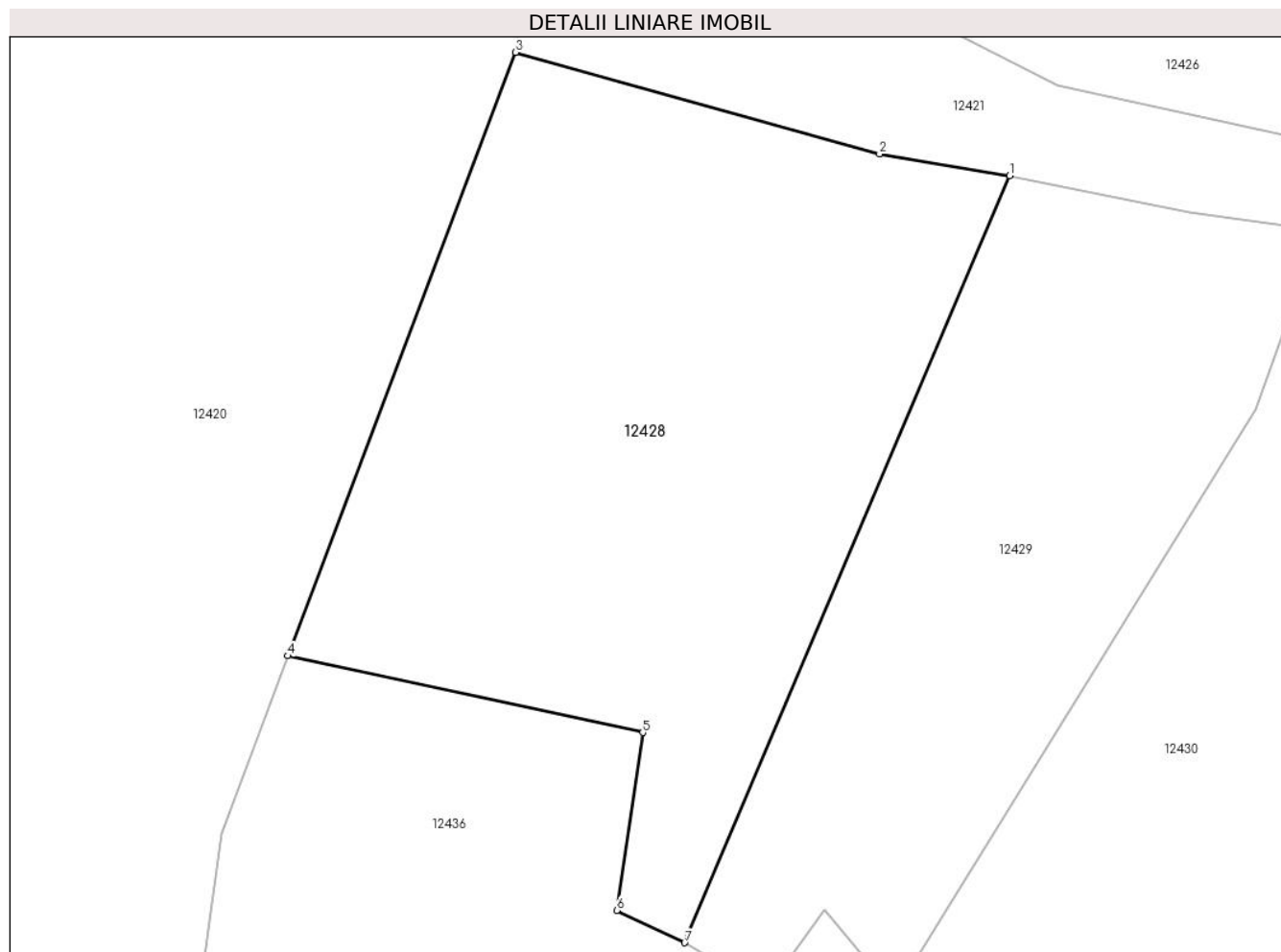
Inscrieri privind dezmembramintele dreptului de proprietate, drepturi reale de garanție și sarcini	Referințe
NU SUNT	

Anexa Nr. 1 La Partea I

Teren

Nr cadastral	Suprafața (mp)*	Observații / Referințe
	Din acte: 3.179 Masurata: 3.127	

* Suprafața este determinată în planul de proiecție Stereo 70.



Date referitoare la teren

Crt	Categorie folosință	Intra vilan	Suprafața (mp)	Tarla	Parcelă	Nr. topo	Observații / Referințe
1	pașune	NU	3.127	-	-	2953	Pășune în Dosu Moșului

Lungime Segmente

1) Valorile lungimilor segmentelor sunt obținute din proiecție în plan.

Punct început	X / Y	Punct sfârșit	X / Y	Lungime segment (** (m)
1	282.893,937 428.708,217	2	282.881,29 428.710,319	12.82
2	282.881,29 428.710,319	3	282.845,855 428.720,223	36.793
3	282.845,855 428.720,223	4	282.823,685 428.661,462	62.804
4	282.823,685 428.661,462	5	282.858,227 428.653,996	35.34
5	282.858,227 428.653,996	6	282.855,712 428.636,682	17.496

Punct început	X / Y	Punct sfârșit	X / Y	Lungime segment (** (m)
6	282.855,712 428.636,682	7	282.862,312 428.633,529	7.314
7	282.862,312 428.633,529	1	282.893,937 428.708,217	81.108

** Lungimile segmentelor sunt determinate în planul de proiecție Stereo 70 și sunt rotunjite la 1 milimetru.

*** Distanța dintre puncte este formată din segmente cumulate ce sunt mai mici decât valoarea 1 milimetru.

**DATE DESPRE IMOBILUL NR. 12429**

Oficiul de Cadastru și Publicitate Imobiliară CARAS-SEVERIN
Biroul de Cadastru și Publicitate Imobiliară Caransebes

A. Partea I. Descrierea imobilului

TEREN Extravilan

Nr. CF vechi:1063, 740-Petroșnița
Nr. topografic:2952/1, 2952/2

Adresa: Jud. Caraș-Severin

Nr. Crt	Nr cadastral Nr. topografic	Suprafața* (mp)	Observații / Referințe
A1		2.174	Sector cadastral:104 Teren neimprejmuit;

B. Partea II. Proprietari și acte

Inscrieri privitoare la dreptul de proprietate și alte drepturi reale		Referințe
/		
Act Administrativ nr. 1776, din 13/05/2024 emis de PRIMĂRIA COMUNEI BUCOȘNIȚA;		
B1	Inscrierea posesiei, drept de PROPRIETATE, dobandit prin Lege, cota actuala 1/1 1) NEIDENTIFICAT NEIDENTIFICAT	A1
Act Normativ nr. 7, din 13/03/1996 emis de PARLAMENTUL ROMÂNIEI;		
B2	SE NOTEAZĂ MENȚIUNEA DE PROPRIETAR NEIDENTIFICAT	A1

C. Partea III. SARCINI .

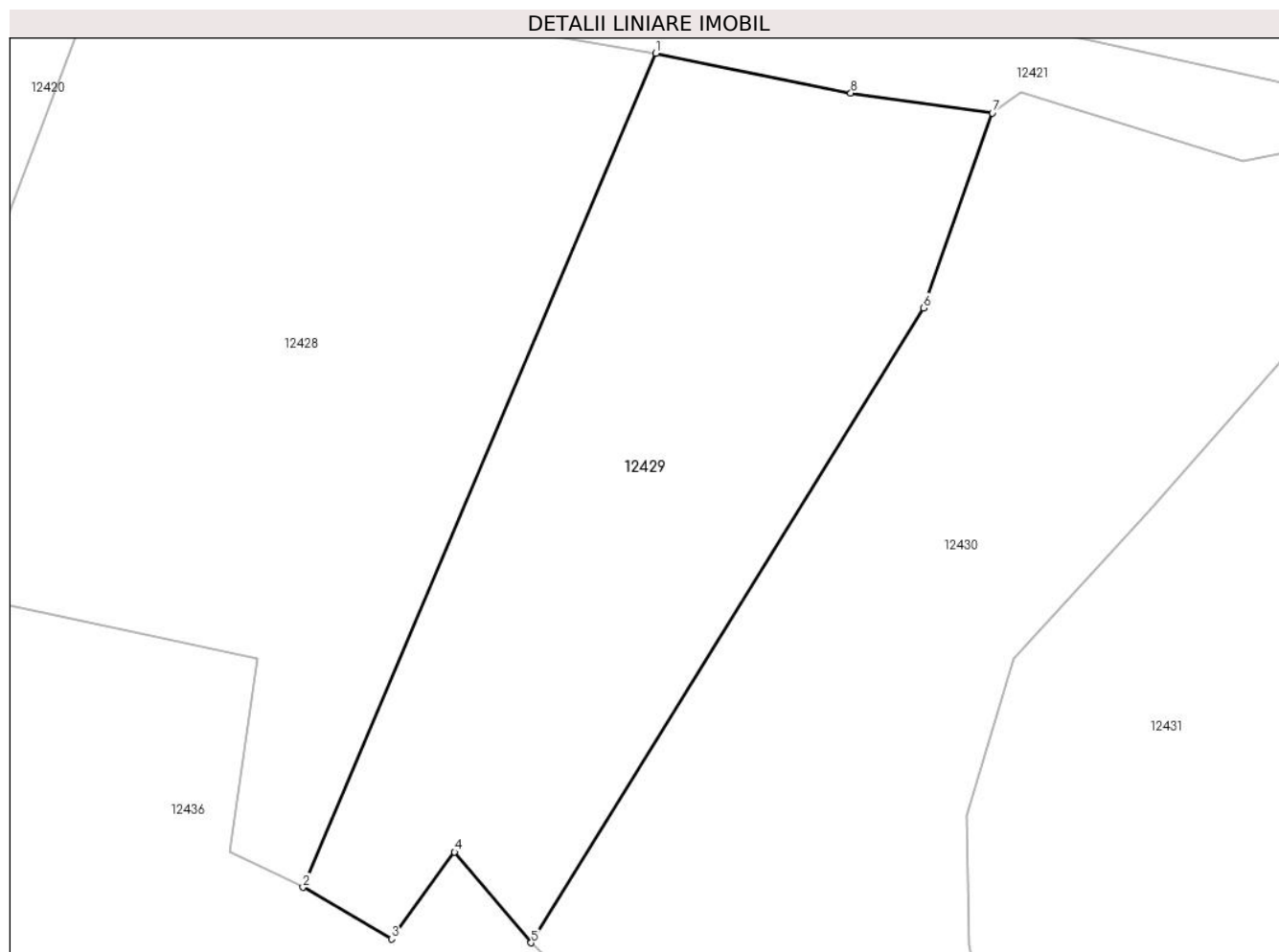
Inscrieri privind dezmembramintele dreptului de proprietate, drepturi reale de garanție și sarcini	Referințe
NU SUNT	

Anexa Nr. 1 La Partea I

Teren

Nr cadastral	Suprafața (mp)*	Observații / Referințe
	2.174	

* Suprafața este determinată în planul de proiecție Stereo 70.



Date referitoare la teren

Crt	Categorie folosință	Intravilan	Suprafața (mp)	Tarla	Parcelă	Nr. topo	Observații / Referințe
1	pașune	NU	2.174	-	-	2952/1, 2952/2	Pășune în Dosu Moșului

Lungime Segmente

1) Valorile lungimilor segmentelor sunt obținute din proiecție în plan.

Punct început	X / Y	Punct sfârșit	X / Y	Lungime segment (** (m)
1	282.893,937 428.708,217	2	282.862,312 428.633,529	81.108
2	282.862,312 428.633,529	3	282.870,236 428.628,908	9.173
3	282.870,236 428.628,908	4	282.875,89 428.636,691	9.62
4	282.875,89 428.636,691	5	282.882,755 428.628,562	10.64
5	282.882,755 428.628,562	6	282.917,898 428.685,412	66.835

Punct început	X / Y	Punct sfârșit	X / Y	Lungime segment (** (m)
6	282.917,898 428.685,412	7	282.924,085 428.702,867	18.519
7	282.924,085 428.702,867	8	282.911,404 428.704,651	12.806
8	282.911,404 428.704,651	1	282.893,937 428.708,217	17.827

** Lungimile segmentelor sunt determinate în planul de proiecție Stereo 70 și sunt rotunjite la 1 milimetru.

*** Distanța dintre puncte este formată din segmente cumulate ce sunt mai mici decât valoarea 1 milimetru.

**DATE DESPRE IMOBILUL NR. 12430**

Oficiul de Cadastru și Publicitate Imobiliară CARAS-SEVERIN
Biroul de Cadastru și Publicitate Imobiliară Caransebes

A. Partea I. Descrierea imobilului

TEREN Extravilan

Nr. CF vechi:129-Petroșnița
Nr. topografic:2949

Adresa: Jud. Caraș-Severin

Nr. Crt	Nr cadastral Nr. topografic	Suprafața* (mp)	Observații / Referințe
A1		3.072	Sector cadastral:104 Teren neimprejmuit;

B. Partea II. Proprietari și acte

Inscrieri privitoare la dreptul de proprietate și alte drepturi reale		Referințe
2497 / 04/06/1997		
Act Notarial nr. 206, din 01/01/1997 emis de BNP MARIA LĂPĂDAT;		
B1	Intabulare, drept de PROPRIETATE, dobandit prin Succesiune, cota actuala 1/3 1) HAMAT GHEORGHE	A1
B2	Intabulare, drept de PROPRIETATE, dobandit prin Succesiune, cota actuala 1/3 1) HAMAT SIMION 2) GHERGA CRUȘIȚA , născ. Hamat	A1

C. Partea III. SARCINI .

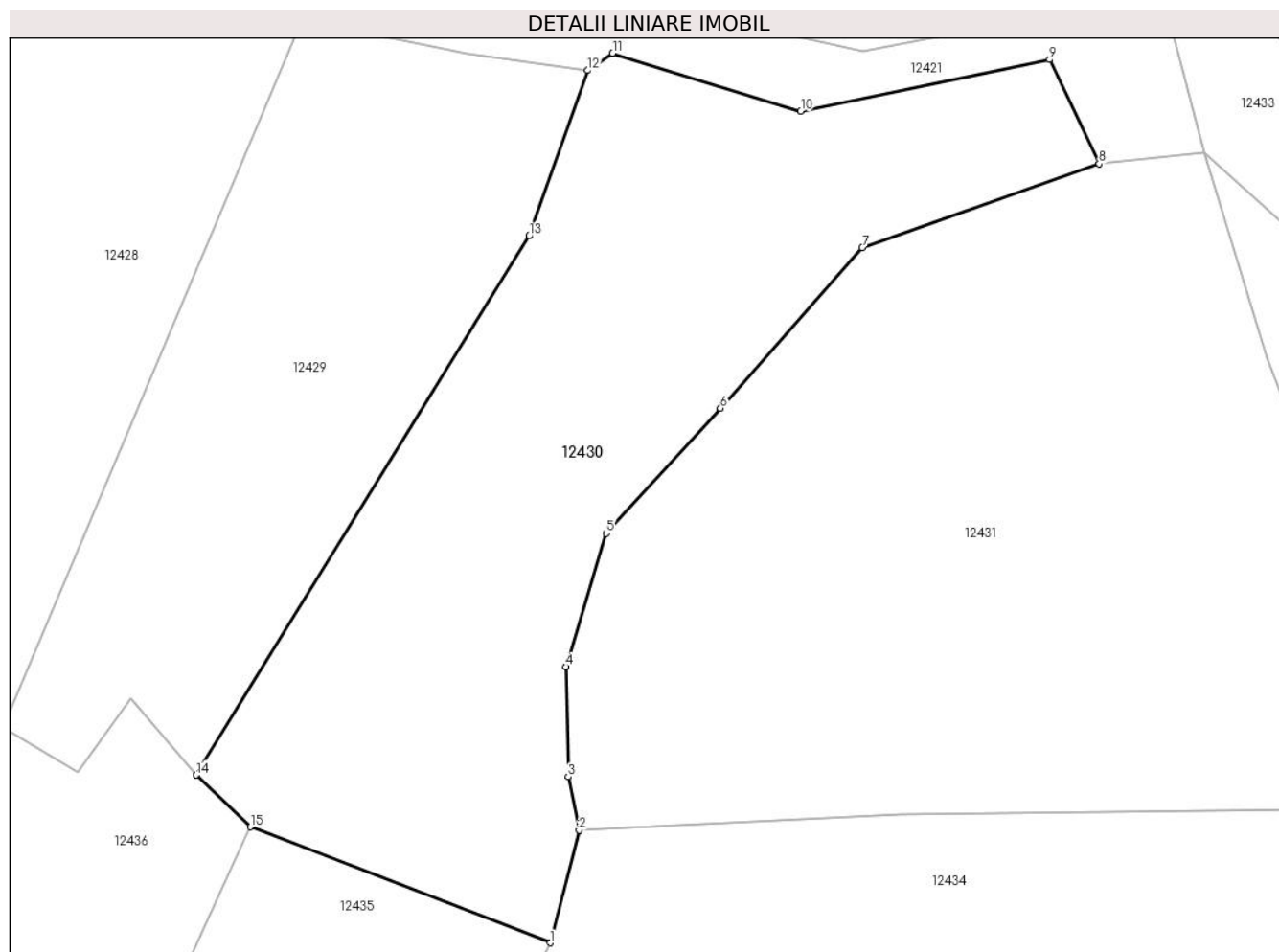
Inscrieri privind dezmembramentele dreptului de proprietate, drepturi reale de garanție și sarcini	Referințe
NU SUNT	

Anexa Nr. 1 La Partea I

Teren

Nr cadastral	Suprafața (mp)*	Observații / Referințe
	3.072	

* Suprafața este determinată în planul de proiecție Stereo 70.



Date referitoare la teren

Crt	Categorie folosință	Intravilan	Suprafața (mp)	Tarla	Parcelă	Nr. topo	Observații / Referințe
1	pașune	NU	3.072	-	-	2949	Pășune în Dosu Moșului

Lungime Segmente

1) Valorile lungimilor segmentelor sunt obținute din proiecție în plan.

Punct început	X / Y	Punct sfârșit	X / Y	Lungime segment (** (m)
1	282.920,109 428.610,863	2	282.923,157 428.622,71	12.233
2	282.923,157 428.622,71	3	282.922,012 428.628,368	5.773
3	282.922,012 428.628,368	4	282.921,753 428.639,973	11.608
4	282.921,753 428.639,973	5	282.926,037 428.654,049	14.713
5	282.926,037 428.654,049	6	282.938,095 428.667,231	17.865

Punct început	X / Y	Punct sfârşit	X / Y	Lungime segment (** (m)
6	282.938,095 428.667,231	7	282.953,049 428.684,194	22.613
7	282.953,049 428.684,194	8	282.978,052 428.693,012	26.512
8	282.978,052 428.693,012	9	282.972,832 428.704,016	12.179
9	282.972,832 428.704,016	10	282.946,567 428.698,555	26.827
10	282.946,567 428.698,555	11	282.926,698 428.704,683	20.793
11	282.926,698 428.704,683	12	282.924,085 428.702,867	3.182
12	282.924,085 428.702,867	13	282.917,898 428.685,412	18.519
13	282.917,898 428.685,412	14	282.882,755 428.628,562	66.835
14	282.882,755 428.628,562	15	282.888,476 428.623,076	7.926
15	282.888,476 428.623,076	1	282.920,109 428.610,863	33.909

** Lungimile segmentelor sunt determinate în planul de proiecţie Stereo 70 şi sunt rotunjite la 1 milimetru.

*** Distanţa dintre puncte este formată din segmente cumulate ce sunt mai mici decât valoarea 1 milimetru.

**DATE DESPRE IMOBILUL NR. 12431**

Oficiul de Cadastru și Publicitate Imobiliară CARAS-SEVERIN
Biroul de Cadastru și Publicitate Imobiliară Caransebes

A. Partea I. Descrierea imobilului

TEREN Extravilan

Nr. CF vechi:691-Petroșnița

Nr. topografic:2948

Adresa: Jud. Caraș-Severin

Nr. Crt	Nr cadastral Nr. topografic	Suprafața* (mp)	Observații / Referințe
A1	31821	4.671	Sector cadastral:104 Teren neimprejmuit;

B. Partea II. Proprietari și acte

Inscrieri privitoare la dreptul de proprietate și alte drepturi reale		Referințe
419 / 11/02/1928		
Contract De Vanzare-Cumparare nr. -, din 01/02/1928 emis de -;		
B1	Intabulare, drept de PROPRIETATE, cumparare, dobandit prin Conventie, cota actuala 64/320, cota initiala 64/320 1) IOVANOVICI ION, (casatorit cu Bugariu Solomia)	A1
762 / 01/02/2006		
Contract De Vanzare-Cumparare nr. 239, din 01/02/2006 emis de BNP Andronache-Radulescu;		
B4	Intabulare, drept de PROPRIETATE, cumparare, dobandit prin Conventie, cota actuala 146/320, cota initiala 146/320 1) DORCA MIHAI, si sotia 2) DORCA MARINELA, nascuta Lazar OBSERVATII: bun comun	A1
3367 / 15/02/2017		
Act Notarial nr. 498, din 10/02/2017 emis de Andronache Renee Lidia;		
B7	Intabulare, drept de PROPRIETATE, cumparare, dobandit prin Conventie, cota actuala 110/320, cota initiala 110/320 1) DORCA MIHAI, si sotia 2) DORCA MARINELA, nasc.Lazar OBSERVATII: bun comun	A1

C. Partea III. SARCINI

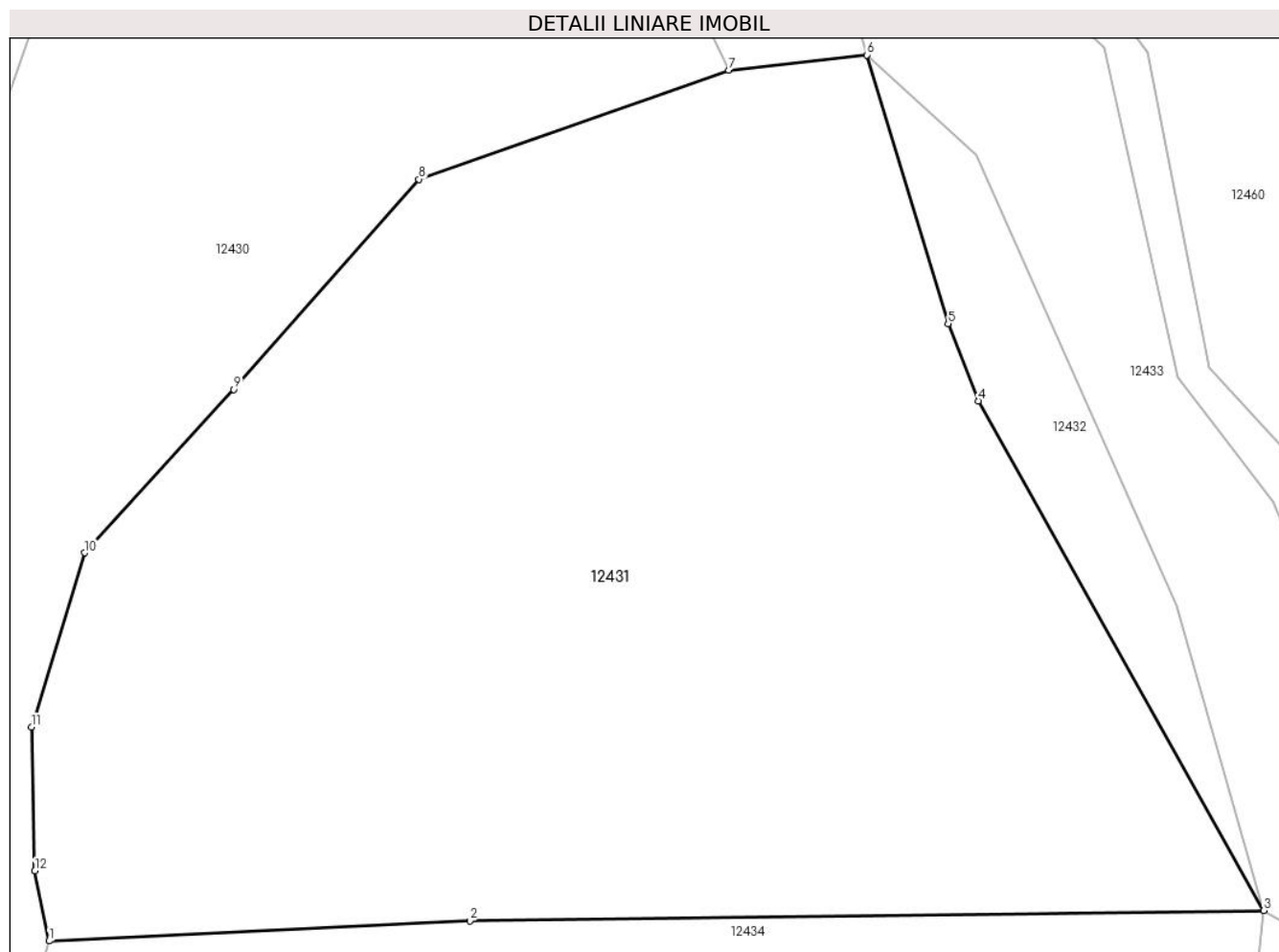
Inscrieri privind dezmembramintele dreptului de proprietate, drepturi reale de garanție și sarcini		Referințe
399 / 21/02/1994		
Contract De Intretinere nr. 565, din 21/02/1994 emis de Notariatul Caransebes;		
C1	INTRETINERE VIAGERA, in favoarea: 1) CUREA FLOAREA	A1

Anexa Nr. 1 La Partea I

Teren

Nr cadastral	Suprafața (mp)*	Observații / Referințe
31821	4.671	

* Suprafața este determinată în planul de proiecție Stereo 70.



Date referitoare la teren

Crt	Categorie folosință	Intravilan	Suprafața (mp)	Tarla	Parcelă	Nr. topo	Observații / Referințe
1	pașune	NU	4.671	-	-	2948	Pășune în Dosu Moșului

Lungime Segmente

1) Valorile lungimilor segmentelor sunt obținute din proiecție în plan.

Punct început	X / Y	Punct sfârșit	X / Y	Lungime segment (** (m)
1	282.923,157 428.622,71	2	282.957,153 428.624,35	34.036
2	282.957,153 428.624,35	3	283.021,279 428.625,171	64.131
3	283.021,279 428.625,171	4	282.998,224 428.666,311	47.16
4	282.998,224 428.666,311	5	282.995,779 428.672,549	6.7
5	282.995,779 428.672,549	6	282.989,218 428.694,226	22.648

Punct început	X / Y	Punct sfârșit	X / Y	Lungime segment (** (m)
6	282.989,218 428.694,226	7	282.978,052 428.693,012	11.232
7	282.978,052 428.693,012	8	282.953,049 428.684,194	26.512
8	282.953,049 428.684,194	9	282.938,095 428.667,231	22.613
9	282.938,095 428.667,231	10	282.926,037 428.654,049	17.865
10	282.926,037 428.654,049	11	282.921,753 428.639,973	14.713
11	282.921,753 428.639,973	12	282.922,012 428.628,368	11.608
12	282.922,012 428.628,368	1	282.923,157 428.622,71	5.773

** Lungimile segmentelor sunt determinate în planul de proiecție Stereo 70 și sunt rotunjite la 1 milimetru.

*** Distanța dintre puncte este formată din segmente cumulate ce sunt mai mici decât valoarea 1 milimetru.

**DATE DESPRE IMOBILUL NR. 12432**

Oficiul de Cadastru și Publicitate Imobiliară CARAS-SEVERIN
Biroul de Cadastru și Publicitate Imobiliară Caransebes

A. Partea I. Descrierea imobilului

TEREN Extravilan

Nr. CF vechi:235-Petroșnița
Nr. topografic:Parte din 2959

Adresa: Jud. Caraș-Severin

Nr. Crt	Nr cadastral Nr. topografic	Suprafața* (mp)	Observații / Referințe
A1		390	Sector cadastral:104 Teren neimprejmuit;

B. Partea II. Proprietari și acte

Inscrieri privitoare la dreptul de proprietate și alte drepturi reale		Referințe
4166 / 25/05/1914		
Act nr. -, din 25/05/1914 emis de -;		
B1	Intabulare, drept de PROPRIETATE, cf vechi, dobandit prin Conventie, cota actuala 1/1, cota initiala 1/1 1) COMUNA PETROSNITA, CIF:9999999999999	A1

C. Partea III. SARCINI .

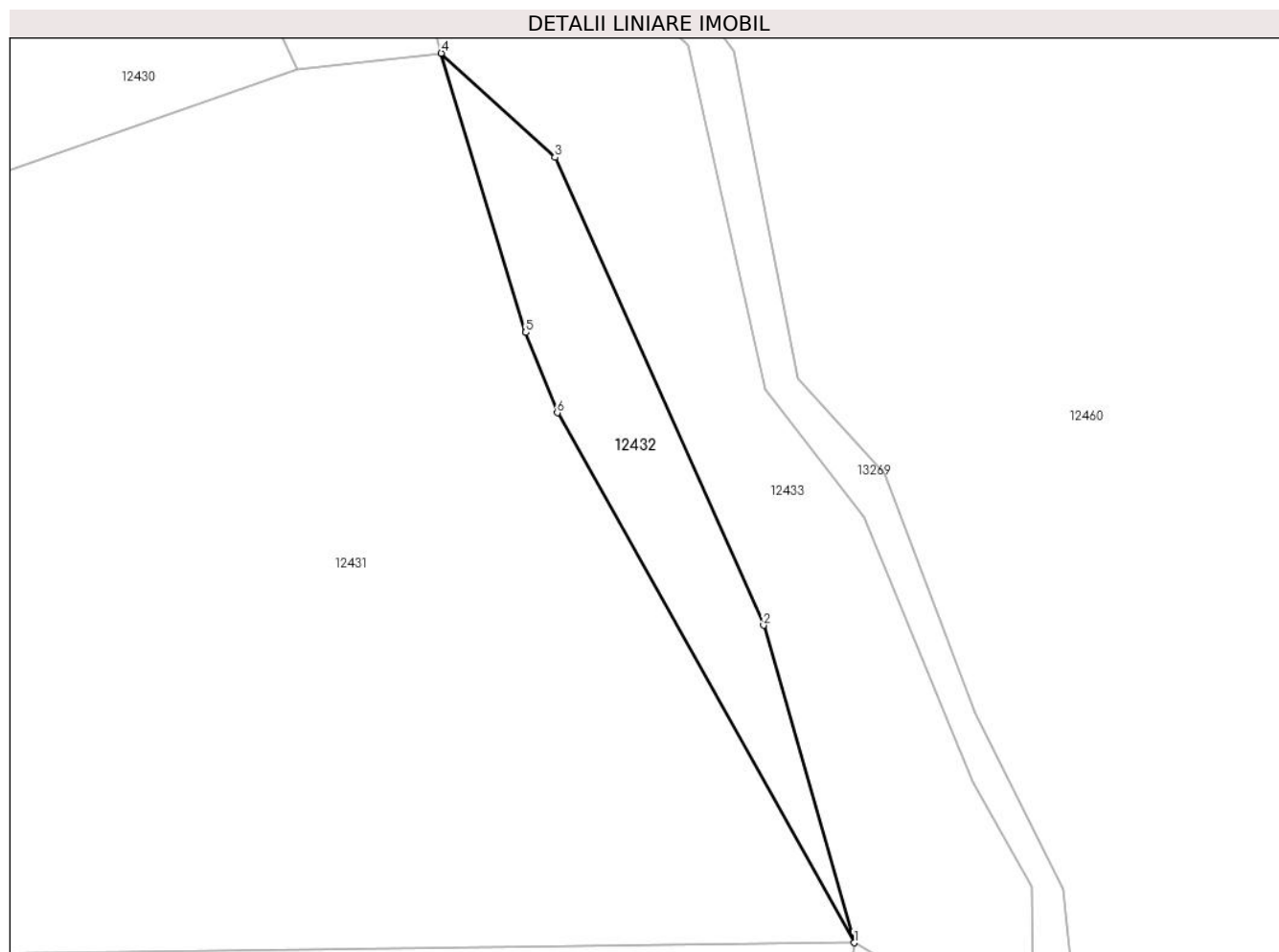
Inscrieri privind dezmembramintele dreptului de proprietate, drepturi reale de garanție și sarcini	Referințe
NU SUNT	

Anexa Nr. 1 La Partea I

Teren

Nr cadastral	Suprafața (mp)*	Observații / Referințe
	390	

* Suprafața este determinată în planul de proiecție Stereo 70.



Date referitoare la teren

Crt	Categorie folosință	Intravilan	Suprafața (mp)	Tarla	Parcelă	Nr. topo	Observații / Referințe
1	pașune	NU	390	-	-	Parte din 2959	Pășune în Dosu Moșului

Lungime Segmente

1) Valorile lungimilor segmentelor sunt obținute din proiecție în plan.

Punct început	X / Y	Punct sfârșit	X / Y	Lungime segment (** (m)
1	283.021,279 428.625,171	2	283.014,247 428.649,814	25.627
2	283.014,247 428.649,814	3	282.998,044 428.686,147	39.782
3	282.998,044 428.686,147	4	282.989,218 428.694,226	11.965
4	282.989,218 428.694,226	5	282.995,779 428.672,549	22.648
5	282.995,779 428.672,549	6	282.998,224 428.666,311	6.7

Punct început	X / Y	Punct sfârșit	X / Y	Lungime segment (** (m)
6	282.998,224 428.666,311	1	283.021,279 428.625,171	47.16

** Lungimile segmentelor sunt determinate în planul de proiecție Stereo 70 și sunt rotunjite la 1 milimetru.

*** Distanța dintre puncte este formată din segmente cumulate ce sunt mai mici decât valoarea 1 milimetru.

**DATE DESPRE IMOBILUL NR. 12433**

Oficiul de Cadastru și Publicitate Imobiliară CARAS-SEVERIN
Biroul de Cadastru și Publicitate Imobiliară Caransebes

A. Partea I. Descrierea imobilului

TEREN Extravilan

Nr. CF vechi:235-Petroșnița

Nr. topografic:Parte din 2958, 2957

Adresa: Jud. Caraș-Severin

Nr. Crt	Nr cadastral Nr. topografic	Suprafața* (mp)	Observații / Referințe
A1		1.429	Sector cadastral:104 Teren neimprejmuit;

B. Partea II. Proprietari și acte

Inscrieri privitoare la dreptul de proprietate și alte drepturi reale		Referințe
4166 / 25/05/1914		
Act nr. -, din 25/05/1914 emis de -;		
B1	Intabulare, drept de PROPRIETATE, cf vechi, dobandit prin Conventie, cota actuala 1/1, cota initiala 1/1 1) COMUNA PETROSNITA, CIF:9999999999999	A1

C. Partea III. SARCINI .

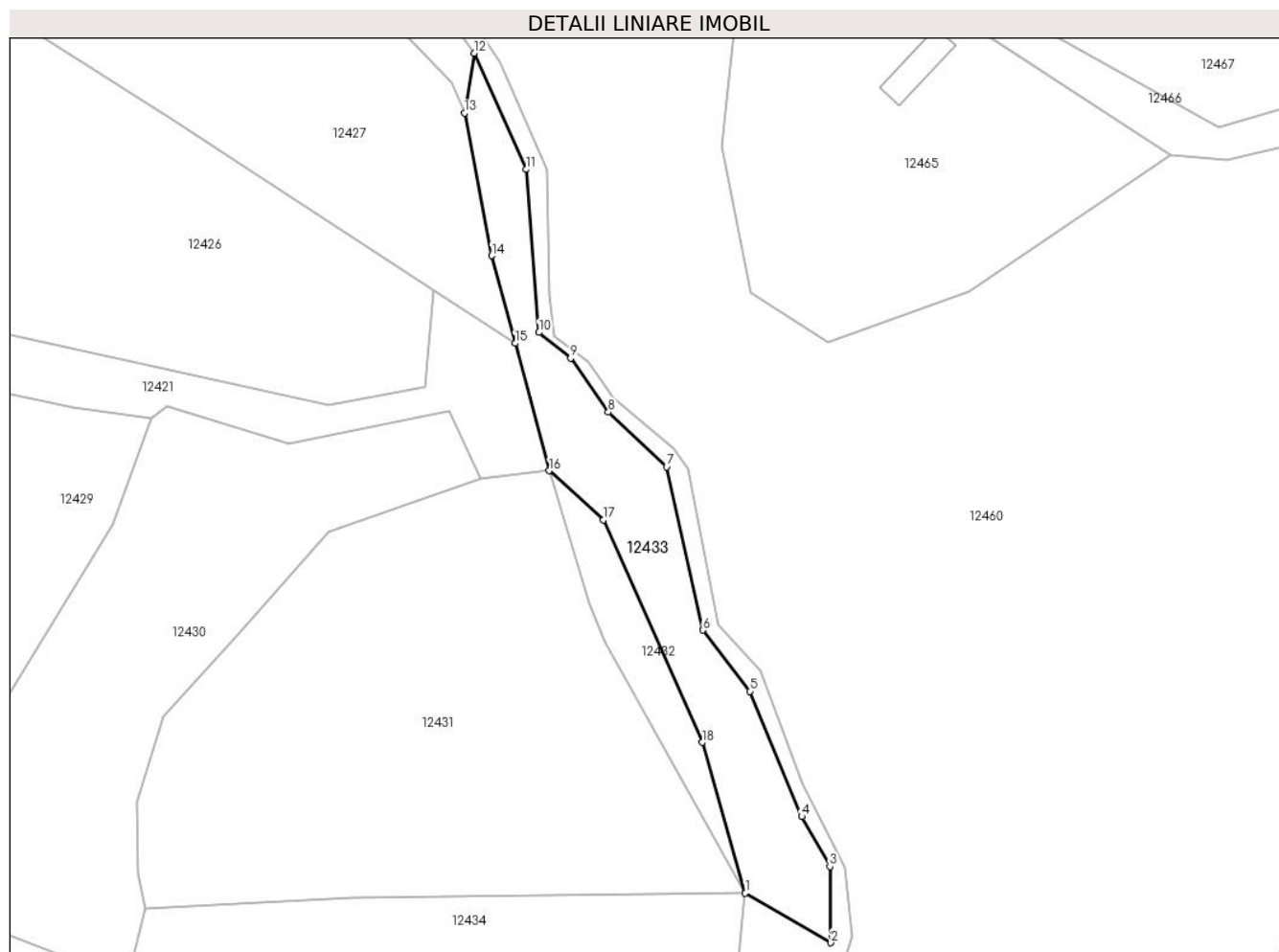
Inscrieri privind dezmembramintele dreptului de proprietate, drepturi reale de garanție și sarcini	Referințe
NU SUNT	

Anexa Nr. 1 La Partea I

Teren

Nr cadastral	Suprafața (mp)*	Observații / Referințe
	1.429	

* Suprafața este determinată în planul de proiecție Stereo 70.



Date referitoare la teren

Crt	Categorie folosință	Intravilan	Suprafața (mp)	Tarla	Parcelă	Nr. topo	Observații / Referințe
1	pașune	NU	1.429	-	-	Parte din 2958, 2957	Pășune în Dosu Moșului

Lungime Segmente

1) Valorile lungimilor segmentelor sunt obținute din proiecție în plan.

Punct început	X / Y	Punct sfârșit	X / Y	Lungime segment (** (m)
1	283.021,279 428.625,171	2	283.035,291 428.617,065	16.188
2	283.035,291 428.617,065	3	283.035,117 428.629,533	12.469
3	283.035,117 428.629,533	4	283.030,512 428.637,691	9.368
4	283.030,512 428.637,691	5	283.022,023 428.658,168	22.167
5	283.022,023 428.658,168	6	283.014,356 428.668,173	12.605

Punct început	X / Y	Punct sfârșit	X / Y	Lungime segment (** (m)
6	283.014,356 428.668,173	7	283.008,408 428.694,833	27.315
7	283.008,408 428.694,833	8	282.998,866 428.703,782	13.082
8	282.998,866 428.703,782	9	282.992,692 428.712,59	10.756
9	282.992,692 428.712,59	10	282.987,537 428.716,821	6.669
10	282.987,537 428.716,821	11	282.985,469 428.743,453	26.712
11	282.985,469 428.743,453	12	282.976,907 428.762,453	20.84
12	282.976,907 428.762,453	13	282.975,334 428.752,653	9.925
13	282.975,334 428.752,653	14	282.979,802 428.729,358	23.72
14	282.979,802 428.729,358	15	282.983,637 428.715,051	14.812
15	282.983,637 428.715,051	16	282.989,218 428.694,226	21.56
16	282.989,218 428.694,226	17	282.998,044 428.686,147	11.965
17	282.998,044 428.686,147	18	283.014,247 428.649,814	39.782
18	283.014,247 428.649,814	1	283.021,279 428.625,171	25.627

** Lungimile segmentelor sunt determinate în planul de proiecție Stereo 70 și sunt rotunjite la 1 milimetru.

*** Distanța dintre puncte este formată din segmente cumulate ce sunt mai mici decât valoarea 1 milimetru.

**DATE DESPRE IMOBILUL NR. 12434**

Oficiul de Cadastru și Publicitate Imobiliară CARAS-SEVERIN
Biroul de Cadastru și Publicitate Imobiliară Caransebes

A. Partea I. Descrierea imobilului

TEREN Extravilan

Nr. CF vechi:478-Petroșnița
Nr. topografic:2947

Adresa: Jud. Caraș-Severin

Nr. Crt	Nr cadastral Nr. topografic	Suprafața* (mp)	Observații / Referințe
A1	32885	11.138	Sector cadastral:104 Teren neimprejmuit;

B. Partea II. Proprietari și acte

Inscrieri privitoare la dreptul de proprietate și alte drepturi reale	Referințe
9002 / 30/03/2021	
Act Administrativ nr. 431, din 16/03/2021 emis de primaria bucosnita;	
B1	In baza documentatiei cadastrale vizate in 12.04.2021 , se actualizeaza cartea funciara in sensul ca imobilul cu nr. top. 2947 , primeste identificatorul cadastral electronic 32885, transnotandu-se din CFE 32651 Bucosnita
B2	Intabulare, drept de PROPRIETATE, cu titlul dare in plata , in seria rangului 26359/2020cf, dobandit prin Conventie, cota actuala 1/1, cota initiala 1/1
	1) MOATĂR MARIA , si sotul 2) MOATĂR CĂLIN-FLORIN <i>OBSERVATII: bun comun</i>

C. Partea III. SARCINI .

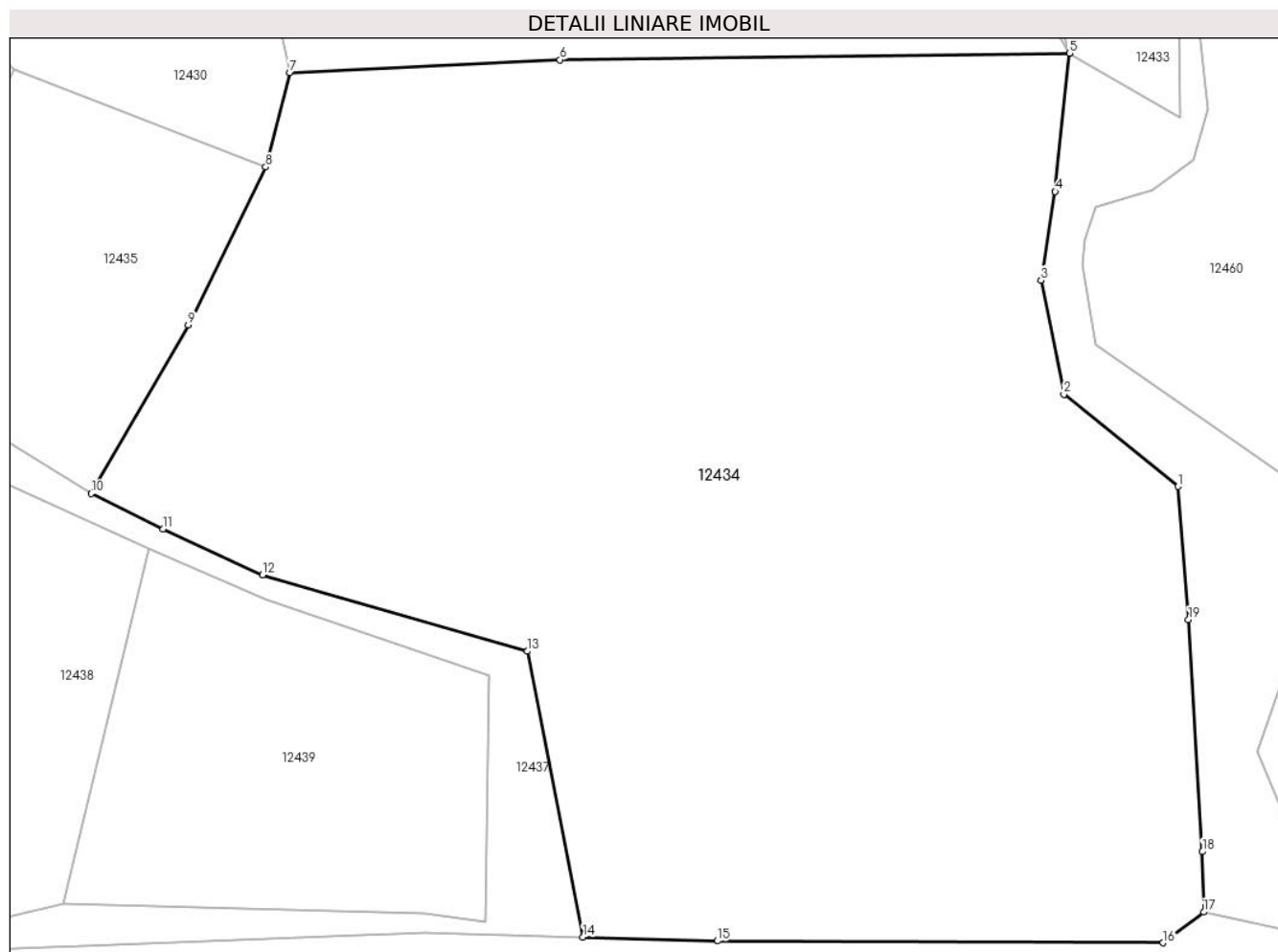
Inscrieri privind dezmembramintele dreptului de proprietate, drepturi reale de garanție și sarcini	Referințe
NU SUNT	

Anexa Nr. 1 La Partea I

Teren

Nr cadastral	Suprafața (mp)*	Observații / Referințe
32885	11.138	

* Suprafața este determinată în planul de proiecție Stereo 70.



Date referitoare la teren

Crt	Categorie folosință	Intravilan	Suprafața (mp)	Tarla	Parcelă	Nr. topo	Observații / Referințe
1	pașune	NU	11.138	-	-	2947	Pășune în Dosu Moșului

Lungime Segmente

1) Valorile lungimilor segmentelor sunt obținute din proiecție în plan.

Punct început	X / Y	Punct sfârșit	X / Y	Lungime segment (** (m)
1	283.034,978 428.570,683	2	283.020,599 428.582,269	18.466
2	283.020,599 428.582,269	3	283.017,694 428.596,628	14.65
3	283.017,694 428.596,628	4	283.019,496 428.607,784	11.301
4	283.019,496 428.607,784	5	283.021,279 428.625,171	17.478
5	283.021,279 428.625,171	6	282.957,153 428.624,35	64.131

Punct început	X / Y	Punct sfârșit	X / Y	Lungime segment (** (m)
6	282.957,153 428.624,35	7	282.923,157 428.622,71	34.036
7	282.923,157 428.622,71	8	282.920,109 428.610,863	12.233
8	282.920,109 428.610,863	9	282.910,363 428.590,998	22.127
9	282.910,363 428.590,998	10	282.898,186 428.569,8	24.447
10	282.898,186 428.569,8	11	282.907,21 428.565,333	10.069
11	282.907,21 428.565,333	12	282.919,733 428.559,54	13.798
12	282.919,733 428.559,54	13	282.953,059 428.549,946	34.679
13	282.953,059 428.549,946	14	282.960,065 428.514,012	36.611
14	282.960,065 428.514,012	15	282.976,965 428.513,496	16.908
15	282.976,965 428.513,496	16	283.033,041 428.513,284	56.076
16	283.033,041 428.513,284	17	283.038,212 428.517,152	6.458
17	283.038,212 428.517,152	18	283.038,025 428.524,735	7.585
18	283.038,025 428.524,735	19	283.036,286 428.553,935	29.252
19	283.036,286 428.553,935	1	283.034,978 428.570,683	16.799

** Lungimile segmentelor sunt determinate în planul de proiecție Stereo 70 și sunt rotunjite la 1 milimetru.

*** Distanța dintre puncte este formată din segmente cumulate ce sunt mai mici decât valoarea 1 milimetru.

**DATE DESPRE IMOBILUL NR. 12435**

Oficiul de Cadastru și Publicitate Imobiliară CARAS-SEVERIN
Biroul de Cadastru și Publicitate Imobiliară Caransebes

A. Partea I. Descrierea imobilului

TEREN Extravilan

Nr. CF vechi:1239-Petroșnița
Nr. topografic:2950

Adresa: Jud. Caraș-Severin

Nr. Crt	Nr cadastral Nr. topografic	Suprafața* (mp)	Observații / Referințe
A1		1.449	Sector cadastral:104 Teren neimprejmuit;

B. Partea II. Proprietari și acte

Inscrieri privitoare la dreptul de proprietate și alte drepturi reale		Referințe
1 / 01/01/1900		
Act Notarial nr. 0, din 01/01/1900 emis de -;		
B1	Intabulare, drept de PROPRIETATE în baza CF vechi, dobandit prin Conventie, cota actuala 4/30, cota initiala 2/15 1) SMAIA ILONA <i>OBSERVATII: (provenita din conversia CF 1239-Petrosnita)</i>	A1
13209 / 07/07/2008		
Act Notarial nr. 44/2008, din 01/01/2008 emis de NP Schinteie Petru;		
B2	Intabulare, drept de PROPRIETATE, dobandit prin Succesiune, cota actuala 13/30, cota initiala 13/30 1) CILIBIA FLOAREA <i>OBSERVATII: (provenita din conversia CF 1239-Petrosnita)</i>	A1
13211 / 07/07/2008		
Act Notarial nr. 226/2008, din 01/01/2008 emis de -;		
B3	Intabulare, drept de PROPRIETATE, dobandit prin Conventie, cota actuala 13/30, cota initiala 13/30 1) CILIBIA IOAN <i>OBSERVATII: (provenita din conversia CF 1239-Petrosnita)</i>	A1

C. Partea III. SARCINI .

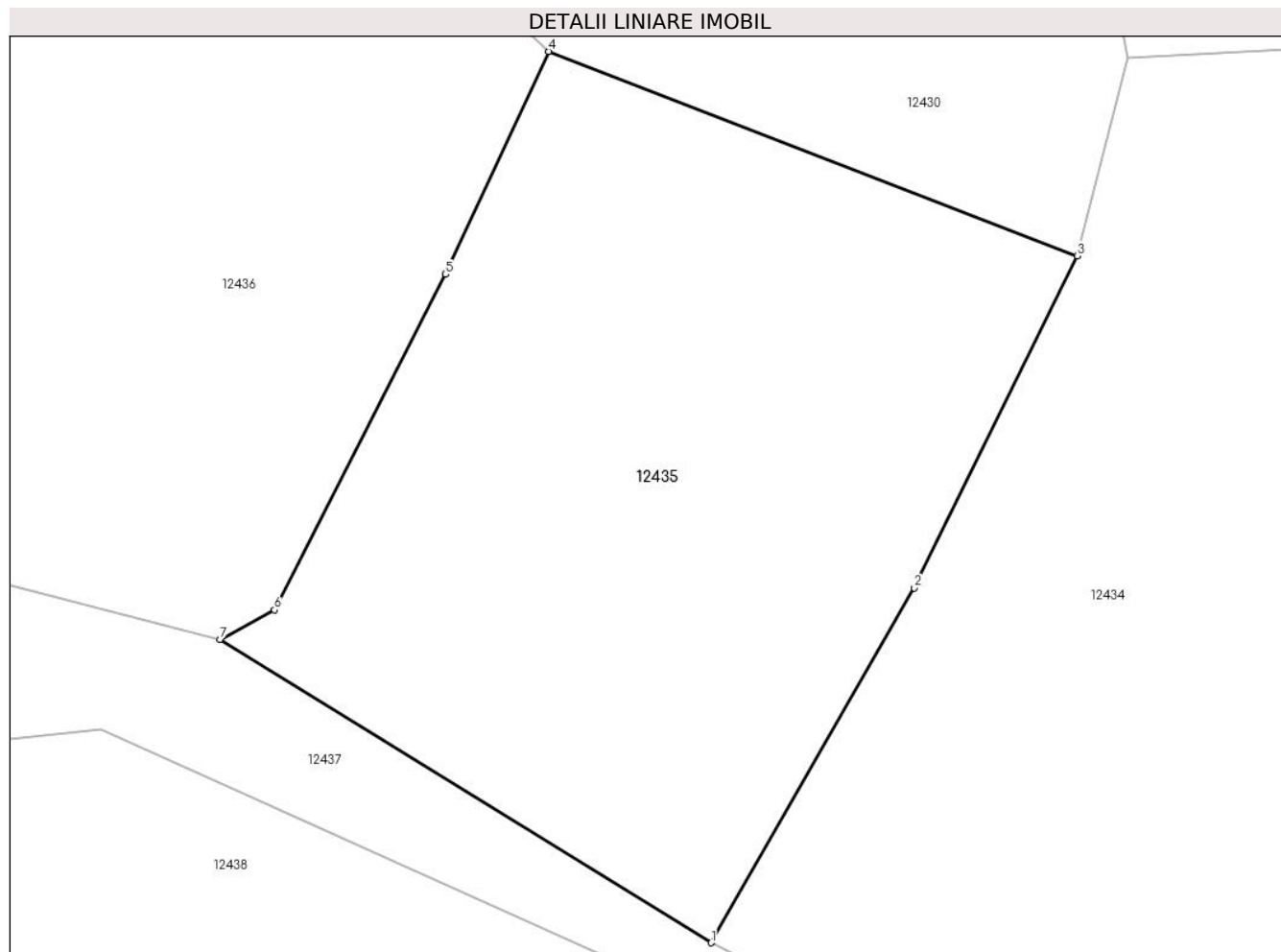
Inscrieri privind dezmembramintele dreptului de proprietate, drepturi reale de garanție și sarcini	Referințe
NU SUNT	

Anexa Nr. 1 La Partea I

Teren

Nr cadastral	Suprafața (mp)*	Observații / Referințe
	1.449	

* Suprafața este determinată în planul de proiecție Stereo 70.



Date referitoare la teren

Crt	Categorie folosință	Intra vilan	Suprafața (mp)	Tarla	Parcelă	Nr. topo	Observații / Referințe
1	pașune	NU	1.449	-	-	2950	Pășune în Dosu Moșului

Lungime Segmente

1) Valorile lungimilor segmentelor sunt obținute din proiecție în plan.

Punct început	X / Y	Punct sfârșit	X / Y	Lungime segment (** (m)
1	282.898,186 428.569,8	2	282.910,363 428.590,998	24.447
2	282.910,363 428.590,998	3	282.920,109 428.610,863	22.127
3	282.920,109 428.610,863	4	282.888,476 428.623,076	33.909
4	282.888,476 428.623,076	5	282.882,304 428.609,756	14.68
5	282.882,304 428.609,756	6	282.872,071 428.589,689	22.526

Punct început	X / Y	Punct sfârșit	X / Y	Lungime segment (** (m)
6	282.872,071 428.589,689	7	282.868,812 428.587,939	3.699
7	282.868,812 428.587,939	1	282.898,186 428.569,8	34.523

** Lungimile segmentelor sunt determinate în planul de proiecție Stereo 70 și sunt rotunjite la 1 milimetru.

*** Distanța dintre puncte este formată din segmente cumulate ce sunt mai mici decât valoarea 1 milimetru.

**DATE DESPRE IMOBILUL NR. 12436**

Oficiul de Cadastru și Publicitate Imobiliară CARAS-SEVERIN
Biroul de Cadastru și Publicitate Imobiliară Caransebes

A. Partea I. Descrierea imobilului

TEREN Extravilan

Nr. CF vechi:1063-Petroșnița
Nr. topografic:2951/1, 2951/2

Adresa: Jud. Caraș-Severin

Nr. Crt	Nr cadastral Nr. topografic	Suprafața* (mp)	Observații / Referințe
A1		Din acte: 2.819 Masurata: 3.511	Sector cadastral:104 Teren neimprejmuit;

B. Partea II. Proprietari și acte

Inscrieri privitoare la dreptul de proprietate și alte drepturi reale		Referințe
556 / 29/07/1960		
Act Notarial nr. 559, din 01/01/1953 emis de NOTARIATUL DE STAT CARANSEBES;		
B1	Intabulare, drept de PROPRIETATE, dobandit prin Succesiune, cota actuala 2819/3511 1) UFA MARIA, născ. Poenaru	A1
/		
Act Notarial nr. 559, din 01/01/1953 emis de NOTARIATUL DE STAT CARANSEBES;		
B2	Inscrierea provizorie, drept de PROPRIETATE, dobandit prin Succesiune, cota actuala 692/3511 1) COMUNA BUCOSNITA, CIF:3227645, PROPRIETAR NEIDENTIFICAT	A1

C. Partea III. SARCINI .

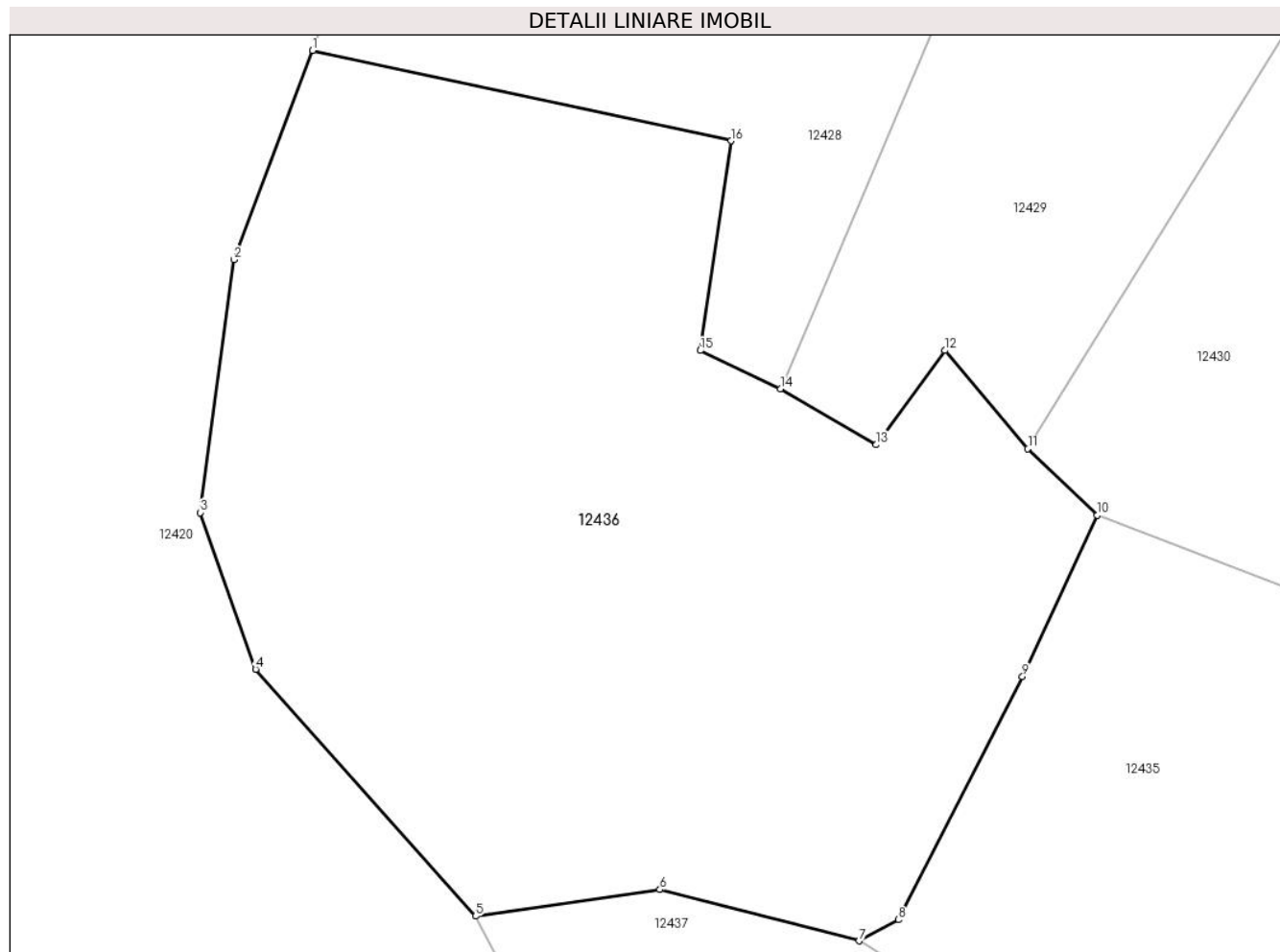
Inscrieri privind dezmembramintele dreptului de proprietate, drepturi reale de garanție și sarcini	Referințe
NU SUNT	

Anexa Nr. 1 La Partea I

Teren

Nr cadastral	Suprafața (mp)*	Observații / Referințe
	Din acte: 2.819 Masurata: 3.511	

* Suprafața este determinată în planul de proiecție Stereo 70.



Date referitoare la teren

Crt	Categorie folosință	Intra vilan	Suprafața (mp)	Tarla	Parcelă	Nr. topo	Observații / Referințe
1	pasune	NU	3.511	-	-	2951/1, 2951/2	Pășune în Dosu Moșului

Lungime Segmente

1) Valorile lungimilor segmentelor sunt obținute din proiecție în plan.

Punct început	X / Y	Punct sfârșit	X / Y	Lungime segment (** (m)
1	282.823,685 428.661,462	2	282.817,168 428.644,189	18.462
2	282.817,168 428.644,189	3	282.814,397 428.623,301	21.071
3	282.814,397 428.623,301	4	282.818,986 428.610,369	13.722
4	282.818,986 428.610,369	5	282.837,141 428.589,978	27.302
5	282.837,141 428.589,978	6	282.852,365 428.592,17	15.381

Punct început	X / Y	Punct sfârșit	X / Y	Lungime segment (** (m)
6	282.852,365 428.592,17	7	282.868,812 428.587,939	16.982
7	282.868,812 428.587,939	8	282.872,071 428.589,689	3.699
8	282.872,071 428.589,689	9	282.882,304 428.609,756	22.526
9	282.882,304 428.609,756	10	282.888,476 428.623,076	14.68
10	282.888,476 428.623,076	11	282.882,755 428.628,562	7.926
11	282.882,755 428.628,562	12	282.875,89 428.636,691	10.64
12	282.875,89 428.636,691	13	282.870,236 428.628,908	9.62
13	282.870,236 428.628,908	14	282.862,312 428.633,529	9.173
14	282.862,312 428.633,529	15	282.855,712 428.636,682	7.314
15	282.855,712 428.636,682	16	282.858,227 428.653,996	17.496
16	282.858,227 428.653,996	1	282.823,685 428.661,462	35.34

** Lungimile segmentelor sunt determinate în planul de proiecție Stereo 70 și sunt rotunjite la 1 milimetru.

*** Distanța dintre puncte este formată din segmente cumulate ce sunt mai mici decât valoarea 1 milimetru.

**DATE DESPRE IMOBILUL NR. 12437**

Oficiul de Cadastru și Publicitate Imobiliară CARAS-SEVERIN
Biroul de Cadastru și Publicitate Imobiliară Caransebes

A. Partea I. Descrierea imobilului

TEREN Extravilan

Nr. CF vechi:235-Petroșnița
Nr. topografic:Parte din 2942

Adresa: Jud. Caraș-Severin

Nr. Crt	Nr cadastral Nr. topografic	Suprafața* (mp)	Observații / Referințe
A1		1.220	Sector cadastral:104 Teren neimprejmuit;

B. Partea II. Proprietari și acte

Inscrieri privitoare la dreptul de proprietate și alte drepturi reale		Referințe
4166 / 25/05/1914		
Act nr. -, din 25/05/1914 emis de -;		
B1	Intabulare, drept de PROPRIETATE, cf vechi, dobandit prin Conventie, cota actuala 1/1, cota initiala 1/1 1) COMUNA PETROSNITA, CIF:9999999999999	A1

C. Partea III. SARCINI .

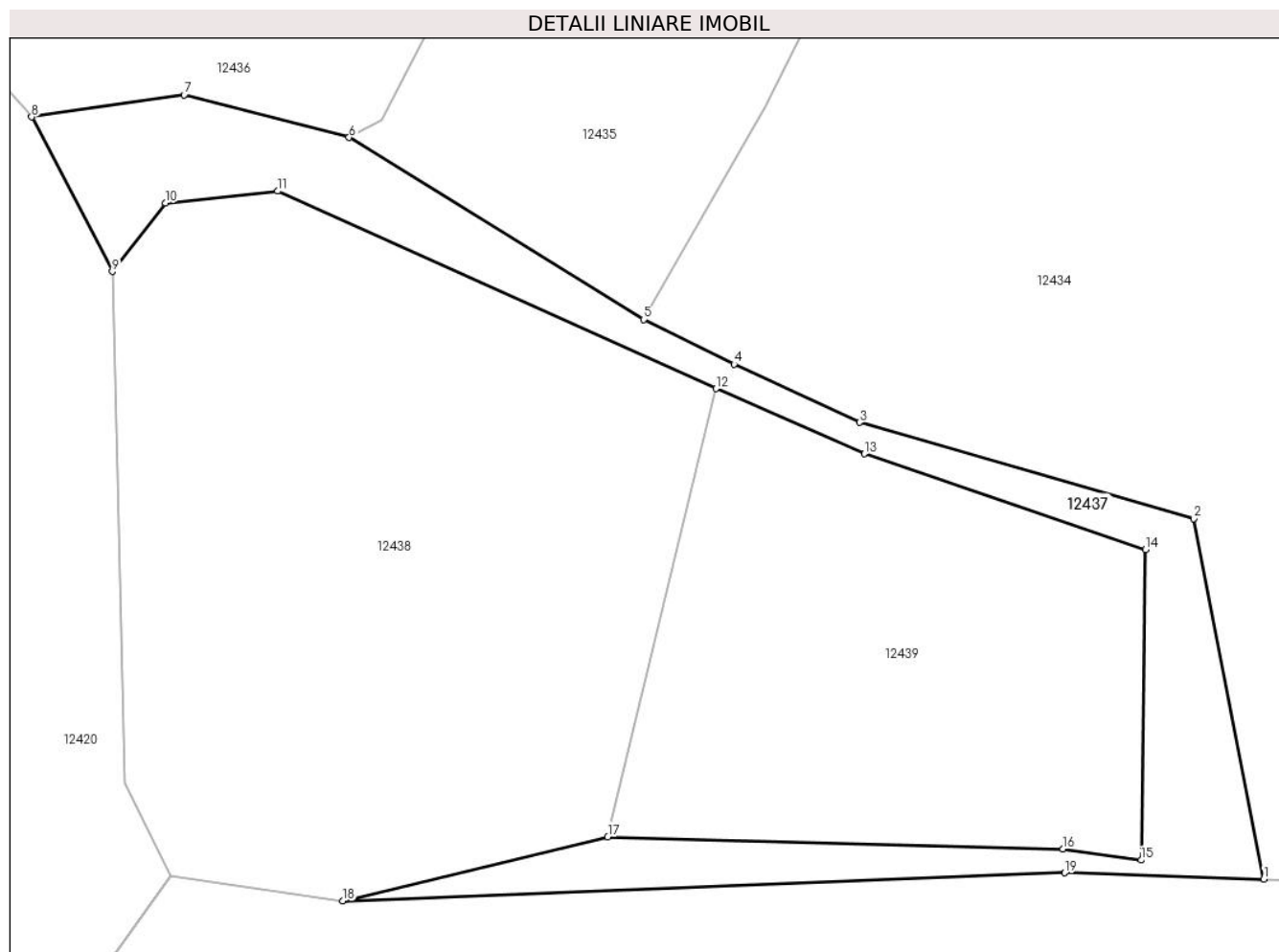
Inscrieri privind dezmembramintele dreptului de proprietate, drepturi reale de garanție și sarcini	Referințe
NU SUNT	

Anexa Nr. 1 La Partea I

Teren

Nr cadastral	Suprafața (mp)*	Observații / Referințe
	1.220	

* Suprafața este determinată în planul de proiecție Stereo 70.



Date referitoare la teren

Crt	Categorie folosință	Intravilan	Suprafața (mp)	Tarla	Parcelă	Nr. topo	Observații / Referințe
1	pașune	NU	1.220	-	-	Parte din 235	Pășune în Dosu Moșului

Lungime Segmente

1) Valorile lungimilor segmentelor sunt obținute din proiecție în plan.

Punct început	X / Y	Punct sfârșit	X / Y	Lungime segment (** (m)
1	282.960,065 428.514,012	2	282.953,059 428.549,946	36.611
2	282.953,059 428.549,946	3	282.919,733 428.559,54	34.679
3	282.919,733 428.559,54	4	282.907,21 428.565,333	13.798
4	282.907,21 428.565,333	5	282.898,186 428.569,8	10.069
5	282.898,186 428.569,8	6	282.868,812 428.587,939	34.523

Punct început	X / Y	Punct sfârșit	X / Y	Lungime segment (** (m)
6	282.868,812 428.587,939	7	282.852,365 428.592,17	16.982
7	282.852,365 428.592,17	8	282.837,141 428.589,978	15.381
8	282.837,141 428.589,978	9	282.845,18 428.574,584	17.367
9	282.845,18 428.574,584	10	282.850,476 428.581,398	8.63
10	282.850,476 428.581,398	11	282.861,699 428.582,589	11.286
11	282.861,699 428.582,589	12	282.905,436 428.562,898	47.965
12	282.905,436 428.562,898	13	282.920,208 428.556,41	16.134
13	282.920,208 428.556,41	14	282.948,276 428.546,85	29.651
14	282.948,276 428.546,85	15	282.947,832 428.515,89	30.963
15	282.947,832 428.515,89	16	282.940,047 428.516,996	7.863
16	282.940,047 428.516,996	17	282.894,622 428.518,217	45.441
17	282.894,622 428.518,217	18	282.868,194 428.511,824	27.19
18	282.868,194 428.511,824	19	282.940,185 428.514,62	72.045
19	282.940,185 428.514,62	1	282.960,065 428.514,012	19.889

** Lungimile segmentelor sunt determinate în planul de proiecție Stereo 70 și sunt rotunjite la 1 milimetru.

*** Distanța dintre puncte este formată din segmente cumulate ce sunt mai mici decât valoarea 1 milimetru.

**DATE DESPRE IMOBILUL NR. 12438**

Oficiul de Cadastru și Publicitate Imobiliară CARAS-SEVERIN
Biroul de Cadastru și Publicitate Imobiliară Caransebes

A. Partea I. Descrierea imobilului

TEREN Extravilan

Nr. CF vechi:1209-Petroșnița
Nr. topografic:2945

Adresa: Jud. Caraș-Severin

Nr. Crt	Nr cadastral Nr. topografic	Suprafața* (mp)	Observații / Referințe
A1	31163	3.306	Sector cadastral:104 Teren neimprejmuit;

B. Partea II. Proprietari și acte

Inscrieri privitoare la dreptul de proprietate și alte drepturi reale	Referințe
25365 / 27/08/2014	
Act Notarial nr. 2911, din 22/08/2014 emis de ANDRONACHE RENEE LIDIA;	
B2	A1
Intabulare, drept de PROPRIETATE donatie, dobandit prin Conventie, cota actuala 1/1, cota initiala 1/1	
1) TRASTES HAMAT IOAN	

C. Partea III. SARCINI .

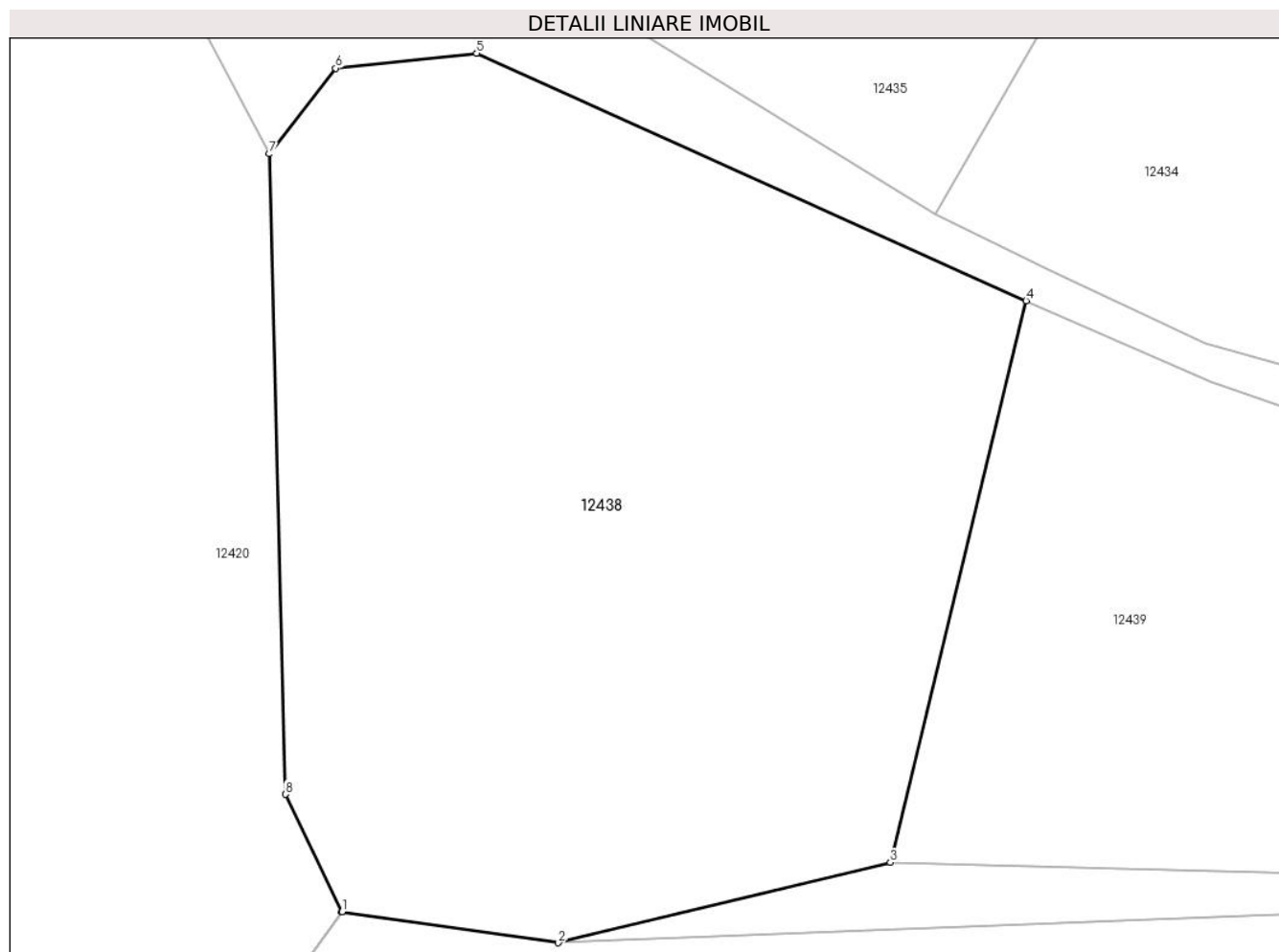
Inscrieri privind dezmembramintele dreptului de proprietate, drepturi reale de garanție și sarcini	Referințe
NU SUNT	

Anexa Nr. 1 La Partea I

Teren

Nr cadastral	Suprafața (mp)*	Observații / Referințe
31163	3.306	

* Suprafața este determinată în planul de proiecție Stereo 70.



Date referitoare la teren

Crt	Categorie folosință	Intra vilan	Suprafața (mp)	Tarla	Parcelă	Nr. topo	Observații / Referințe
1	pașune	NU	3.306	-	-	2945	Pășune în Dosu Moșului

Lungime Segmente

1) Valorile lungimilor segmentelor sunt obținute din proiecție în plan.

Punct început	X / Y	Punct sfârșit	X / Y	Lungime segment (** (m)
1	282.850,968 428.514,279	2	282.868,194 428.511,824	17.4
2	282.868,194 428.511,824	3	282.894,622 428.518,217	27.19
3	282.894,622 428.518,217	4	282.905,436 428.562,898	45.971
4	282.905,436 428.562,898	5	282.861,699 428.582,589	47.965
5	282.861,699 428.582,589	6	282.850,476 428.581,398	11.286

Punct început	X / Y	Punct sfârşit	X / Y	Lungime segment (** (m)
6	282.850,476 428.581,398	7	282.845,18 428.574,584	8.63
7	282.845,18 428.574,584	8	282.846,46 428.523,637	50.963
8	282.846,46 428.523,637	9	282.850,964 428.514,288	10.377
9	282.850,964 428.514,288	1	282.850,968 428.514,279	0.01

** Lungimile segmentelor sunt determinate în planul de proiecţie Stereo 70 şi sunt rotunjite la 1 milimetru.

*** Distanţa dintre puncte este formată din segmente cumulate ce sunt mai mici decât valoarea 1 milimetru.

**DATE DESPRE IMOBILUL NR. 12439**

Oficiul de Cadastru și Publicitate Imobiliară CARAS-SEVERIN
Biroul de Cadastru și Publicitate Imobiliară Caransebes

A. Partea I. Descrierea imobilului

TEREN Extravilan

Nr. CF vechi:242-Petroșnița
Nr. topografic:2946

Adresa: Jud. Caraș-Severin

Nr. Crt	Nr cadastral Nr. topografic	Suprafața* (mp)	Observații / Referințe
A1		1.827	Sector cadastral:104 Teren neimprejmuit;

B. Partea II. Proprietari și acte

Inscrieri privitoare la dreptul de proprietate și alte drepturi reale		Referințe
113 / 17/01/1942		
Act Notarial nr. 0, din 01/01/1942 emis de -;		
B1	interdicție de instrainare și grevare în favoarea HAMAT GHEORGHE și soția HAMAT CALINA născută Bacila <i>OBSERVATII: (provenita din conversia CF 242)</i>	A1
2538 / 04/06/2002		
Act Notarial nr. 1831/2002, din 01/01/2002 emis de -;		
B2	Intabulare, drept de PROPRIETATE, dobândit prin Convenție, cota actuală 1/1, cota inițială 1/1 1) MOATAR FILARET , și soția 2) MOATAR MARIA , născută Cristoi <i>OBSERVATII: (provenita din conversia CF 242)</i>	A1
B3	interdicție de instrainare și grevare MOATAR MARGARUSA <i>OBSERVATII: (provenita din conversia CF 242)</i>	A1

C. Partea III. SARCINI

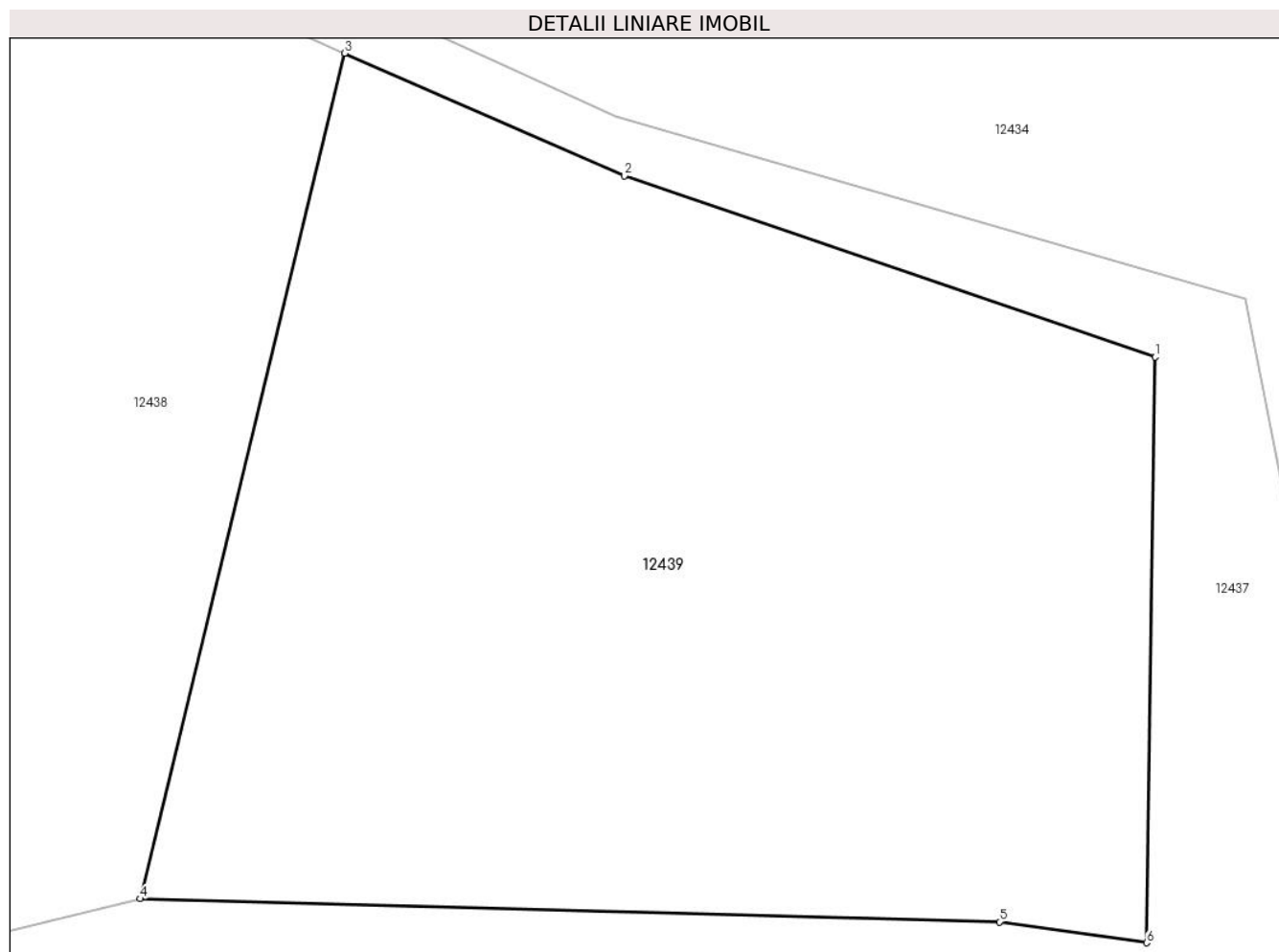
Inscrieri privind dezmembrămintele dreptului de proprietate, drepturi reale de garanție și sarcini		Referințe
113 / 17/01/1942		
Act Notarial nr. 0, din 01/01/1942 emis de -;		
C1	Intabulare, drept de UZUFRUCT VIAGER, cota actuală 1/1 1) HAMAT GHEORGHE , și soția 2) HAMAT CALINA , născută Bacila <i>OBSERVATII: (provenita din conversia CF 242)</i>	A1
2538 / 04/06/2002		
Act Notarial nr. 0, din 01/01/1942 emis de -;		
C2	Intabulare, drept de UZUFRUCT VIAGER, cota actuală 1/1 1) MOATAR MARGARUSA <i>OBSERVATII: (provenita din conversia CF 242)</i>	A1

Anexa Nr. 1 La Partea I

Teren

Nr cadastral	Suprafața (mp)*	Observații / Referințe
	1.827	

* Suprafața este determinată în planul de proiecție Stereo 70.



Date referitoare la teren

Crt	Categorie folosință	Intravilan	Suprafața (mp)	Tarla	Parcelă	Nr. topo	Observații / Referințe
1	pașune	NU	1.827	-	-	2946	Pășune în Dosu Moșului

Lungime Segmente

1) Valorile lungimilor segmentelor sunt obținute din proiecție în plan.

Punct început	X / Y	Punct sfârșit	X / Y	Lungime segment (** (m)
1	282.948,276 428.546,85	2	282.920,208 428.556,41	29.651
2	282.920,208 428.556,41	3	282.905,436 428.562,898	16.134
3	282.905,436 428.562,898	4	282.894,622 428.518,217	45.971
4	282.894,622 428.518,217	5	282.940,047 428.516,996	45.441
5	282.940,047 428.516,996	6	282.947,832 428.515,89	7.863

Punct început	X / Y	Punct sfârşit	X / Y	Lungime segment (** (m)
6	282.947,832 428.515,89	1	282.948,276 428.546,85	30.963

** Lungimile segmentelor sunt determinate în planul de proiecţie Stereo 70 şi sunt rotunjite la 1 milimetru.

*** Distanţa dintre puncte este formată din segmente cumulate ce sunt mai mici decât valoarea 1 milimetru.

**DATE DESPRE IMOBILUL NR. 12441**

Oficiul de Cadastru și Publicitate Imobiliară CARAS-SEVERIN
Biroul de Cadastru și Publicitate Imobiliară Caransebes

A. Partea I. Descrierea imobilului

TEREN Extravilan

Nr. CF vechi:676-Petroșnița
Nr. topografic:2917

Adresa: Jud. Caraș-Severin

Nr. Crt	Nr cadastral Nr. topografic	Suprafața* (mp)	Observații / Referințe
A1		2.817	Sector cadastral:104 Teren neimprejmuit;

B. Partea II. Proprietari și acte

Inscrieri privitoare la dreptul de proprietate și alte drepturi reale		Referințe
779 / 12/03/1936		
Certificat De Mostenitor nr. 3939/6, din 01/01/1933 emis de Judecatoria Caransebes;		
B1	Intabulare, drept de PROPRIETATE, mostenire, dobandit prin Succesiune, cota actuala 1/4, cota initiala 1/4 1) BACILA ILIE , (casatorit cu Cristoi Alexandrina)	A1
B2	Intabulare, drept de PROPRIETATE, mostenire, dobandit prin Succesiune, cota actuala 1/4, cota initiala 1/4 1) BACILA PAVEL , (a lui Pavel) minor	A1
570 / 09/04/1943		
Contract De Donatie nr. -, din 23/03/1942 emis de -;		
B3	Intabulare, drept de PROPRIETATE, donatie, dobandit prin Conventie, cota actuala 2/4, cota initiala 2/4 1) BACILA ILIE , (casatorit cu Alexandrina Cristoi; fiul lui Pavel si al Mariei)	A1

C. Partea III. SARCINI .

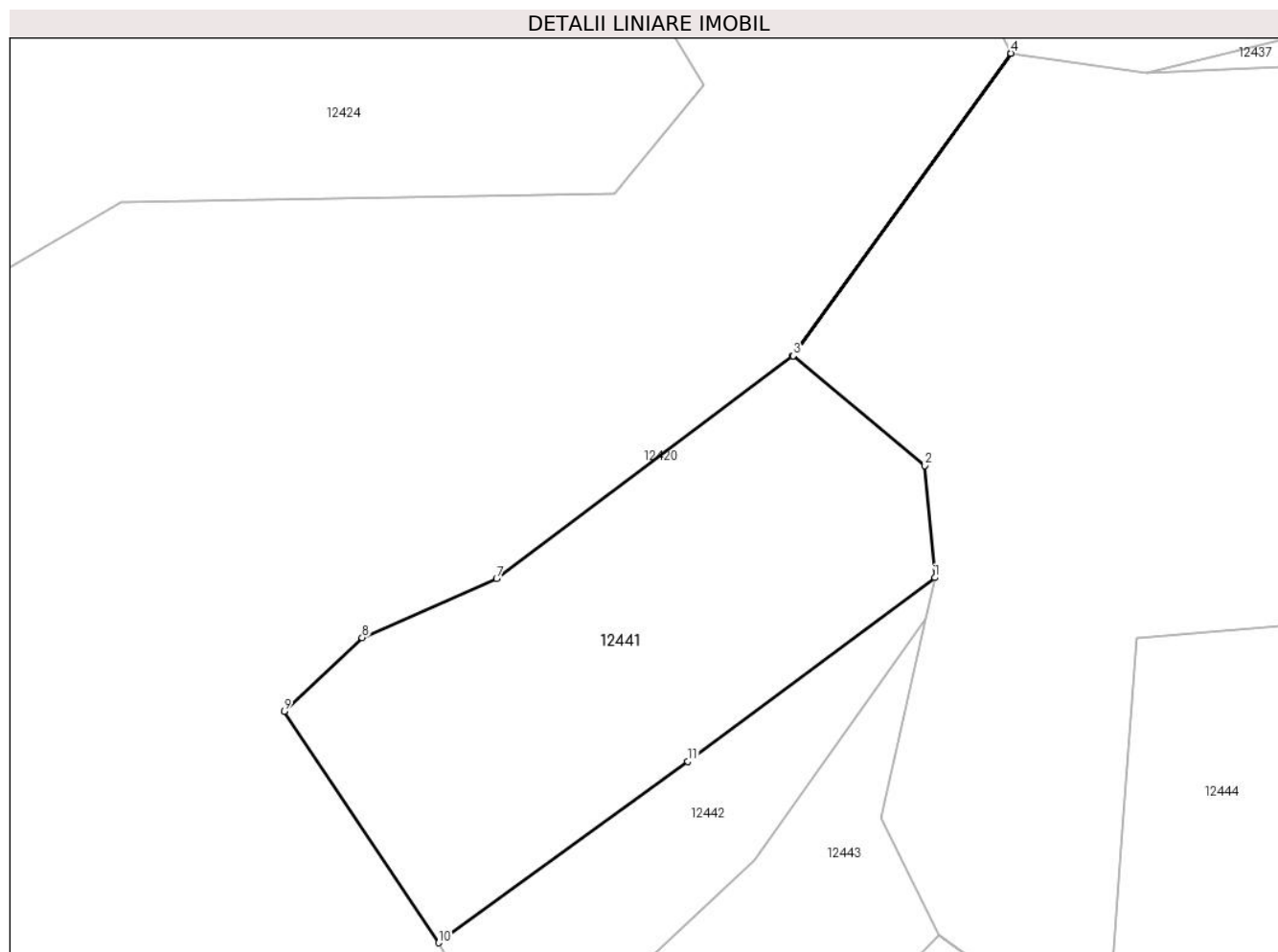
Inscrieri privind dezmembramintele dreptului de proprietate, drepturi reale de garanție și sarcini	Referințe
NU SUNT	

Anexa Nr. 1 La Partea I

Teren

Nr cadastral	Suprafața (mp)*	Observații / Referințe
	2.817	

* Suprafața este determinată în planul de proiecție Stereo 70.



Date referitoare la teren

Crt	Categorie folosință	Intra vilan	Suprafața (mp)	Tarla	Parcelă	Nr. topo	Observații / Referințe
1	pașune	NU	2.817	-	-	2917	Pășune în Dosu Moșului

Lungime Segmente

1) Valorile lungimilor segmentelor sunt obținute din proiecție în plan.

Punct început	X / Y	Punct sfârșit	X / Y	Lungime segment (** (m)
1	282.841,231 428.447,463	2	282.839,973 428.461,748	14.34
2	282.839,973 428.461,748	3	282.823,157 428.475,721	21.864
3	282.823,157 428.475,721	4	282.850,968 428.514,279	47.541
4	282.850,968 428.514,279	5	282.850,964 428.514,288	0.01
5	282.850,964 428.514,288	6	282.823,149 428.475,715	47.556

Punct început	X / Y	Punct sfârșit	X / Y	Lungime segment (** (m)
6	282.823,149 428.475,715	7	282.785,341 428.447,321	47.283
7	282.785,341 428.447,321	8	282.768,2 428.439,794	18.721
8	282.768,2 428.439,794	9	282.758,26 428.430,432	13.655
9	282.758,26 428.430,432	10	282.777,979 428.400,907	35.504
10	282.777,979 428.400,907	11	282.809,743 428.424,002	39.273
11	282.809,743 428.424,002	1	282.841,231 428.447,463	39.267

** Lungimile segmentelor sunt determinate în planul de proiecție Stereo 70 și sunt rotunjite la 1 milimetru.

*** Distanța dintre puncte este formată din segmente cumulate ce sunt mai mici decât valoarea 1 milimetru.

**DATE DESPRE IMOBILUL NR. 12442**

Oficiul de Cadastru și Publicitate Imobiliară CARAS-SEVERIN
Biroul de Cadastru și Publicitate Imobiliară Caransebes

A. Partea I. Descrierea imobilului

TEREN Extravilan

Nr. CF vechi:281-Petroșnița
Nr. topografic:2918, 2919

Adresa: Jud. Caraș-Severin

Nr. Crt	Nr cadastral Nr. topografic	Suprafața* (mp)	Observații / Referințe
A1		1.046	Sector cadastral:104 Teren neimprejmuit;

B. Partea II. Proprietari și acte

Inscrieri privitoare la dreptul de proprietate și alte drepturi reale		Referințe
1132 / 08/11/1967		
Act Notarial nr. 481, din 01/01/1967 emis de NOTARIATUL DE STAT CARANSEBES;		
B1	Intabulare, drept de PROPRIETATE, dobandit prin Succesiune, cota actuala 1/1 1) EPURE PAVEL	A1

C. Partea III. SARCINI .

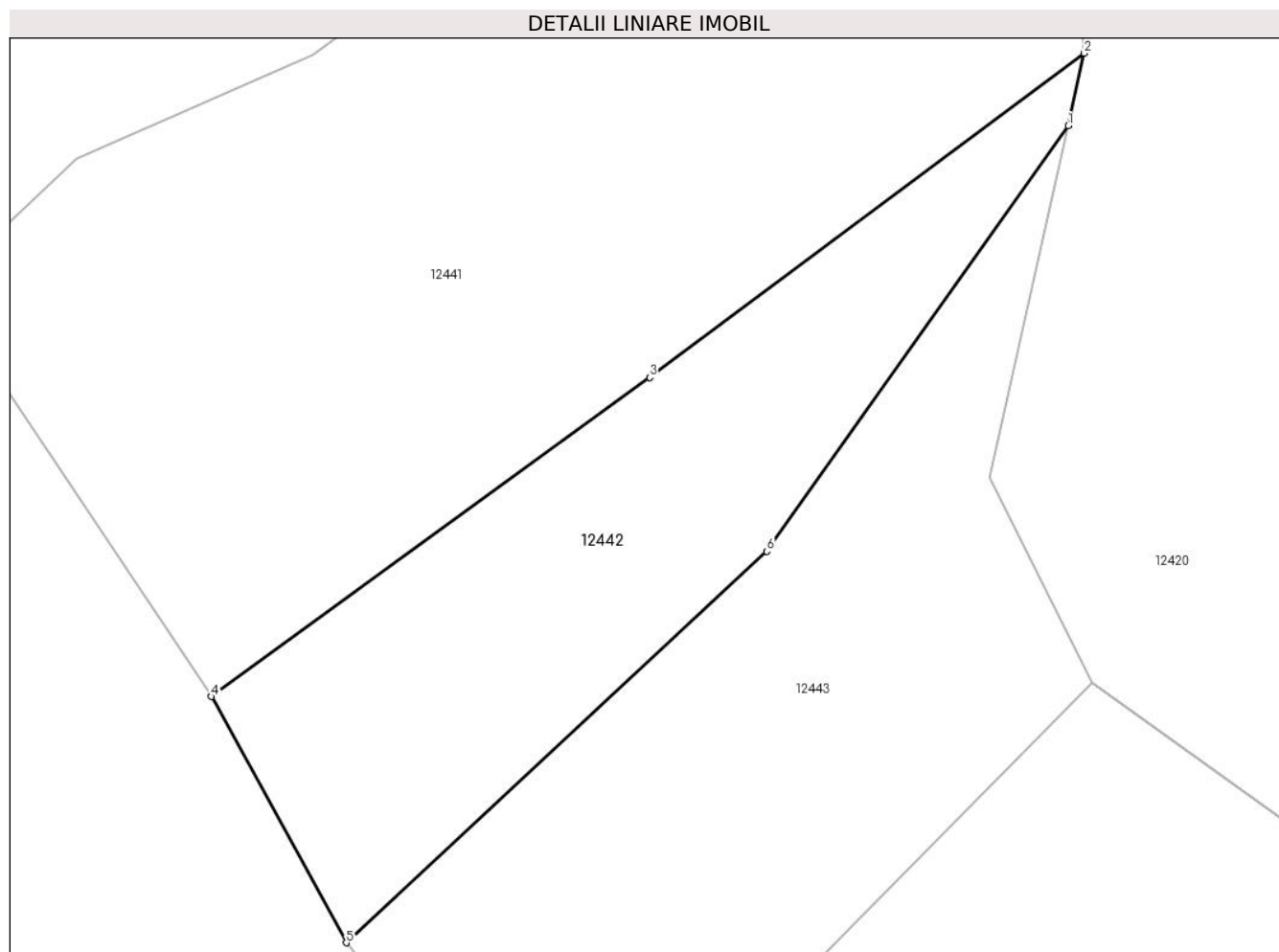
Inscrieri privind dezmembramintele dreptului de proprietate, drepturi reale de garanție și sarcini	Referințe
NU SUNT	

Anexa Nr. 1 La Partea I

Teren

Nr cadastral	Suprafața (mp)*	Observații / Referințe
	1.046	

* Suprafața este determinată în planul de proiecție Stereo 70.



Date referitoare la teren

Crt	Categorie folosință	Intravilan	Suprafața (mp)	Tarla	Parcelă	Nr. topo	Observații / Referințe
1	pașune	NU	1.046	-	-	2918, 2919	Pășune în Dosu Moșului

Lungime Segmente

1) Valorile lungimilor segmentelor sunt obținute din proiecție în plan.

Punct început	X / Y	Punct sfârșit	X / Y	Lungime segment (** (m)
1	282.840,056 428.442,218	2	282.841,231 428.447,463	5.375
2	282.841,231 428.447,463	3	282.809,743 428.424,002	39.267
3	282.809,743 428.424,002	4	282.777,979 428.400,907	39.273
4	282.777,979 428.400,907	5	282.787,772 428.383,079	20.341
5	282.787,772 428.383,079	6	282.818,25 428.411,407	41.61

Punct început	X / Y	Punct sfârșit	X / Y	Lungime segment (** (m)
6	282.818,25 428.411,407	1	282.840,056 428.442,218	37.747

** Lungimile segmentelor sunt determinate în planul de proiecție Stereo 70 și sunt rotunjite la 1 milimetru.

*** Distanța dintre puncte este formată din segmente cumulate ce sunt mai mici decât valoarea 1 milimetru.

**DATE DESPRE IMOBILUL NR. 12443**

Oficiul de Cadastru și Publicitate Imobiliară CARAS-SEVERIN
Biroul de Cadastru și Publicitate Imobiliară Caransebes

A. Partea I. Descrierea imobilului

TEREN Extravilan

Nr. CF vechi:238-Petroșnița
Nr. topografic:2920

Adresa: Jud. Caraș-Severin

Nr. Crt	Nr cadastral Nr. topografic	Suprafața* (mp)	Observații / Referințe
A1		1.492	Sector cadastral:104 Teren neimprejmuit;

B. Partea II. Proprietari și acte

Inscrieri privitoare la dreptul de proprietate și alte drepturi reale		Referințe
2538 / 04/06/2002		
Contract De Intretinere nr. 1831, din 01/06/2002 emis de N.P. Simescu Gheorghe;		
B1	Intabulare, drept de PROPRIETATE,intretinere, dobandit prin Conventie, cota actuala 1/1, cota initiala 1/1 1) MOATAR FILARET , si sotia 2) MOATAR MARIA , nasc.Cristoi <i>OBSERVATII: bun comun</i>	A1
B2	interdictie de instrainare si grevare in favoarea: 1) MOATER MARGARUSA	A1

C. Partea III. SARCINI

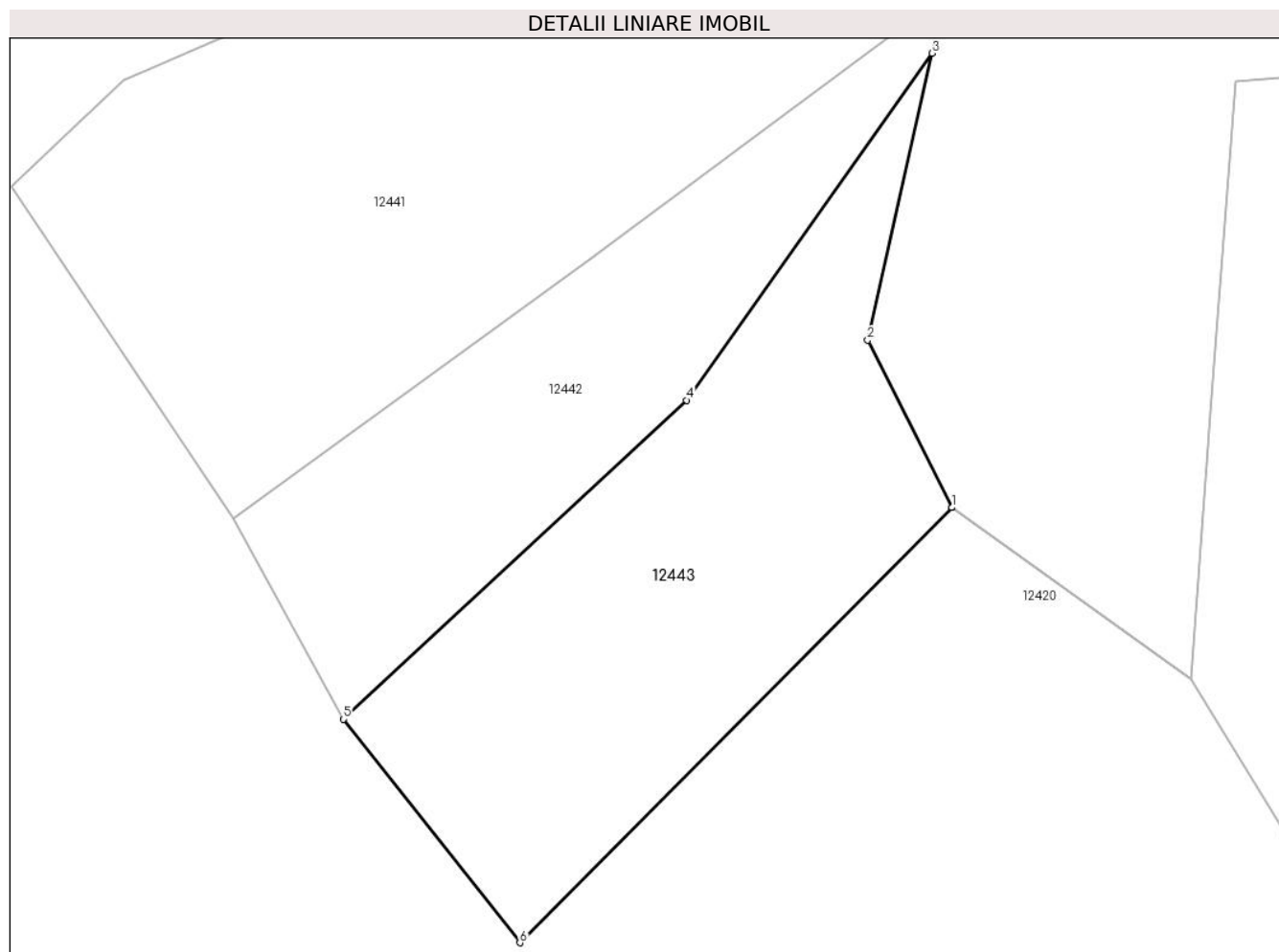
Inscrieri privind dezmembramintele dreptului de proprietate, drepturi reale de garanție și sarcini		Referințe
2538 / 04/06/2002		
Contract De Intretinere nr. 1831, din 04/06/2002 emis de N.P. Simescu Gheorghe;		
C1	Intabulare, drept de UZUFRACT VIAGER, si intretinere, cota actuala 1/1, cota initiala 1/1 1) MOATER MARGARUSA	A1

Anexa Nr. 1 La Partea I

Teren

Nr cadastral	Suprafața (mp)*	Observații / Referințe
	1.492	

* Suprafața este determinată în planul de proiecție Stereo 70.



Date referitoare la teren

Crt	Categorie folosință	Intravilan	Suprafața (mp)	Tarla	Parcelă	Nr. topo	Observații / Referințe
1	pașune	NU	1.492	-	-	2920	Pășune în Dosu Moșului

Lungime Segmente

1) Valorile lungimilor segmentelor sunt obținute din proiecție în plan.

Punct început	X / Y	Punct sfârșit	X / Y	Lungime segment (** (m)
1	282.841,821 428.401,875	2	282.834,346 428.416,742	16.64
2	282.834,346 428.416,742	3	282.840,056 428.442,218	26.108
3	282.840,056 428.442,218	4	282.818,25 428.411,407	37.747
4	282.818,25 428.411,407	5	282.787,772 428.383,079	41.61
5	282.787,772 428.383,079	6	282.803,439 428.363,229	25.288

Punct început	X / Y	Punct sfârșit	X / Y	Lungime segment (** (m)
6	282.803,439 428.363,229	7	282.841,817 428.401,866	54.458
7	282.841,817 428.401,866	1	282.841,821 428.401,875	0.01

** Lungimile segmentelor sunt determinate în planul de proiecție Stereo 70 și sunt rotunjite la 1 milimetru.

*** Distanța dintre puncte este formată din segmente cumulate ce sunt mai mici decât valoarea 1 milimetru.

**DATE DESPRE IMOBILUL NR. 12444**

Oficiul de Cadastru și Publicitate Imobiliară CARAS-SEVERIN
Biroul de Cadastru și Publicitate Imobiliară Caransebes

A. Partea I. Descrierea imobilului

TEREN Extravilan

Nr. CF vechi:168-Petroșnița
Nr. topografic:2916, 2915

Adresa: Jud. Caraș-Severin

Nr. Crt	Nr cadastral Nr. topografic	Suprafața* (mp)	Observații / Referințe
A1		2.639	Sector cadastral:104 Teren neimprejmuit;

B. Partea II. Proprietari și acte

Inscrieri privitoare la dreptul de proprietate și alte drepturi reale		Referințe
432 / 21/03/1921		
Act Notarial nr. -, din 20/01/1921 emis de -;		
B1	Intabulare, drept de PROPRIETATE, donatie, dobandit prin Conventie, cota actuala 1/2, cota initiala 1/2 1) DORCA TRAIAN, junior	A1
B2	Intabulare, drept de PROPRIETATE, donatie, dobandit prin Conventie, cota actuala 1/2, cota initiala 1/2 1) DORCA ANISIA, nasc.Poienariu	A1

C. Partea III. SARCINI .

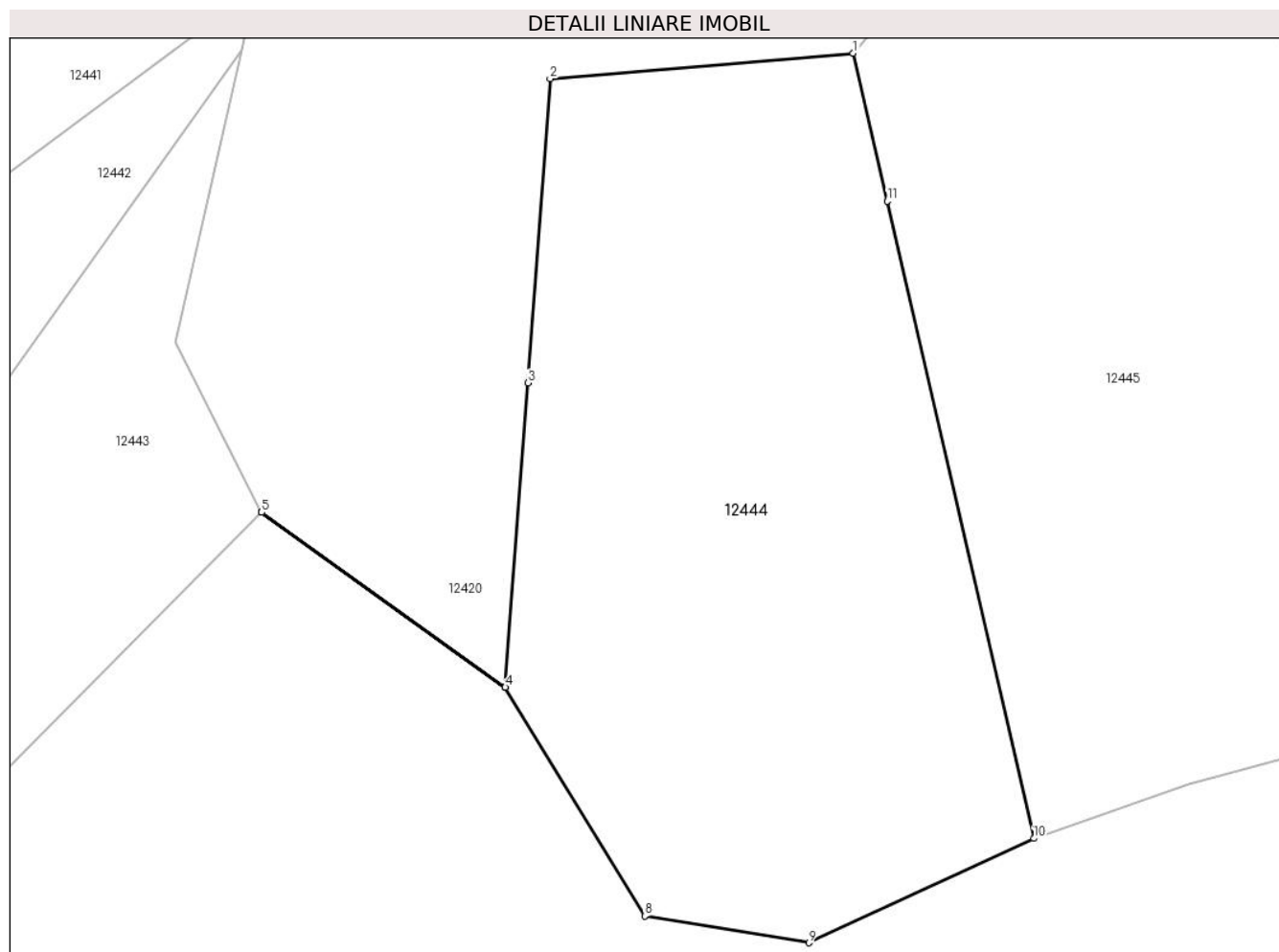
Inscrieri privind dezmembramintele dreptului de proprietate, drepturi reale de garanție și sarcini	Referințe
NU SUNT	

Anexa Nr. 1 La Partea I

Teren

Nr cadastral	Suprafața (mp)*	Observații / Referințe
	2.639	

* Suprafața este determinată în planul de proiecție Stereo 70.



Date referitoare la teren

Crt	Categorie folosință	Intravilan	Suprafața (mp)	Tarla	Parcelă	Nr. topo	Observații / Referințe
1	pașune	NU	2.639	-	-	2915	Pășune în Dosu Moșului

Lungime Segmente

1) Valorile lungimilor segmentelor sunt obținute din proiecție în plan.

Punct început	X / Y	Punct sfârșit	X / Y	Lungime segment (** (m)
1	282.893,433 428.441,898	2	282.866,995 428.439,681	26.531
2	282.866,995 428.439,681	3	282.865,039 428.413,156	26.597
3	282.865,039 428.413,156	4	282.863,083 428.386,631	26.597
4	282.863,083 428.386,631	5	282.841,821 428.401,875	26.162
5	282.841,821 428.401,875	6	282.841,817 428.401,866	0.01

Punct început	X / Y	Punct sfârşit	X / Y	Lungime segment (** (m)
6	282.841,817 428.401,866	7	282.863,079 428.386,622	26.162
7	282.863,079 428.386,622	8	282.875,245 428.366,675	23.364
8	282.875,245 428.366,675	9	282.889,55 428.364,356	14.492
9	282.889,55 428.364,356	10	282.909,186 428.373,459	21.643
10	282.909,186 428.373,459	11	282.896,398 428.429,017	57.011
11	282.896,398 428.429,017	1	282.893,433 428.441,898	13.218

** Lungimile segmentelor sunt determinate în planul de proiecţie Stereo 70 şi sunt rotunjite la 1 milimetru.

*** Distanţa dintre puncte este formată din segmente cumulate ce sunt mai mici decât valoarea 1 milimetru.

**DATE DESPRE IMOBILUL NR. 12445**

Oficiul de Cadastru și Publicitate Imobiliară CARAS-SEVERIN
Biroul de Cadastru și Publicitate Imobiliară Caransebeș

A. Partea I. Descrierea imobilului

TEREN Extravilan

Nr. CF vechi: 130, 126, 123-Petroșnița
Nr. topografic: 2914/1, 2914/2, 2914/3

Adresa: Jud. Caraș-Severin

Nr. Crt	Nr cadastral Nr. topografic	Suprafața* (mp)	Observații / Referințe
A1		Din acte: 2.783 Masurata: 2.798	Sector cadastral: 104 Teren neimprejmuț;

B. Partea II. Proprietari și acte

Inscrieri privitoare la dreptul de proprietate și alte drepturi reale		Referințe
5647 / 30/08/2006		
Act Notarial nr. 3099, din 01/01/2006 emis de BNP SIMESCU GHEORGHE;		
B1	Intabulare, drept de PROPRIETATECF 130, dobandit prin Conventie, cota actuala 1086/2783 1) CODREANU ANUTA	A1
1389 / 11/04/1995		
Act Notarial nr. 1397, din 01/01/1995 emis de NOTARIATUL CARANSEBEȘ;		
B2	Intabulare, drept de PROPRIETATECF 126, dobandit prin Conventie, cota actuala 899/2783 1) BELCIU RUSALIN	A1
538 / 16/03/1938		
Hotarare Judecatoreasca nr. 1446, din 01/01/1926 emis de JUDECĂTORIA CARANSEBEȘ;		
B3	Intabulare, drept de PROPRIETATECF 123, dobandit prin Hotarare Judecatoreasca, cota actuala 798/2783 1) CILIBIA FLORIA, fiul lui Gheorghe	A1
/		
Act Normativ nr. 7, din 13/03/1996 emis de PARLAMENTUL ROMÂNIEI;		
B4	Inscrierea provizorie, drept de PROPRIETATE, dobandit prin Lege, cota actuala 15/2783 1) COMUNA BUCOSNITA, CIF:3227645, PROPRIETAR NEIDENTIFICAT	A1

C. Partea III. SARCINI

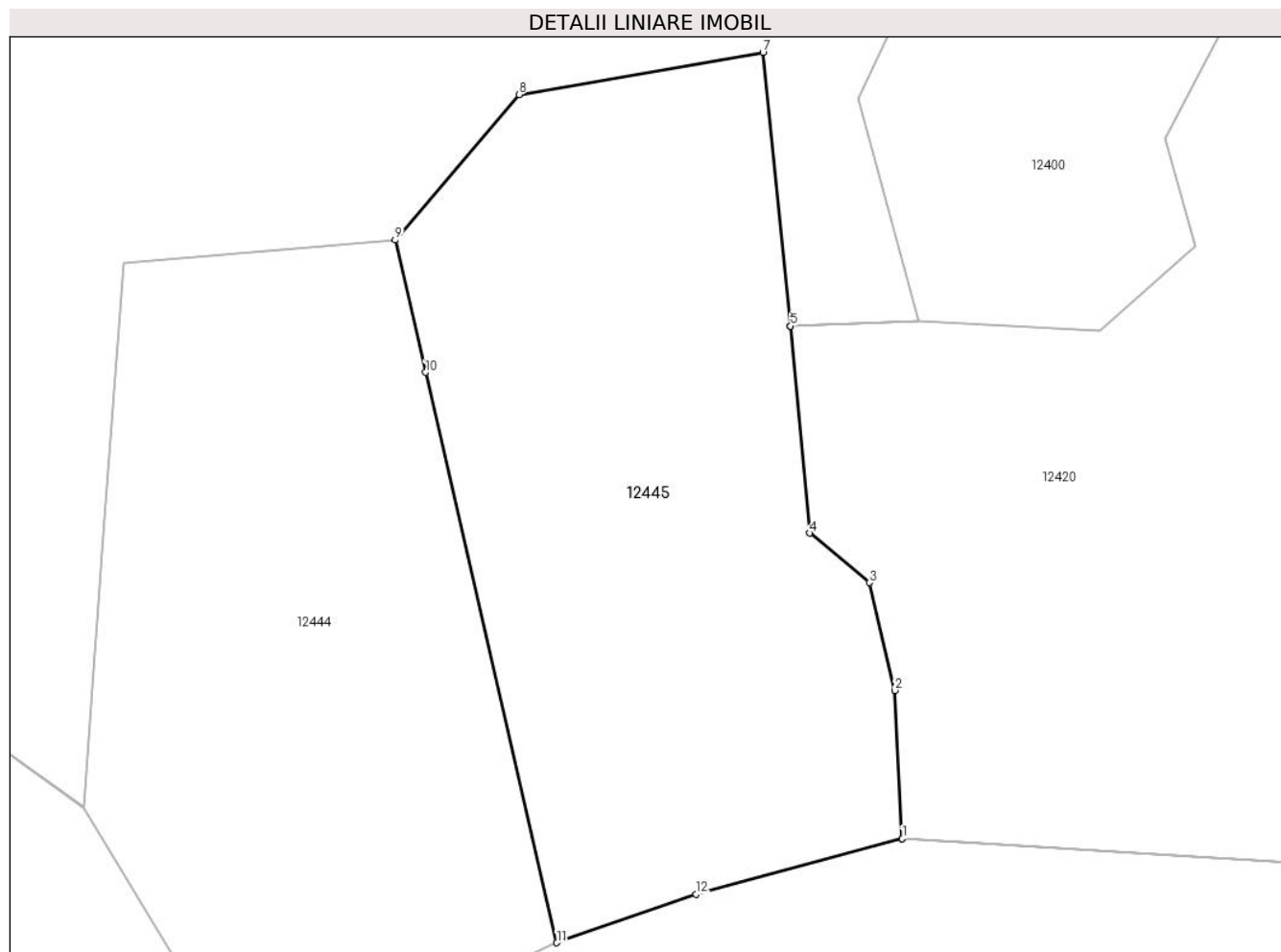
Inscrieri privind dezmembramintele dreptului de proprietate, drepturi reale de garanție și sarcini		Referințe
1389 / 11/04/1995		
Act Notarial nr. 1397, din 01/01/1995 emis de NOTARIATUL CARANSEBEȘ;		
C1	Intabulare, drept de UZUFRACT VIAGERCF 126, dobandit prin Conventie, cota actuala 1/1 1) BELCIU RUSALIN, senior	A1

Anexa Nr. 1 La Partea I

Teren

Nr cadastral	Suprafața (mp)*	Observații / Referințe
	Din acte: 2.783 Masurata: 2.798	

* Suprafața este determinată în planul de proiecție Stereo 70.



Date referitoare la teren

Crt	Categorie folosință	Intravilan	Suprafața (mp)	Tarla	Parcelă	Nr. topo	Observații / Referințe
1	pasune	NU	2.798	-	-	2914/1, 2914/2, 2914/3	Pășune în Dosu Moșului

Lungime Segmente

1) Valorile lungimilor segmentelor sunt obținute din proiecție în plan.

Punct început	X / Y	Punct sfârșit	X / Y	Lungime segment (** (m)
1	282.942,837 428.383,594	2	282.942,122 428.398,034	14.458
2	282.942,122 428.398,034	3	282.939,636 428.408,523	10.78
3	282.939,636 428.408,523	4	282.933,809 428.413,354	7.569
4	282.933,809 428.413,354	5	282.931,956 428.433,519	20.25

Punct început	X / Y	Punct sfârșit	X / Y	Lungime segment (** (m)
5	282.931,956 428.433,519	6	282.931,952 428.433,529	0.011
6	282.931,952 428.433,529	7	282.929,27 428.460,181	26.787
7	282.929,27 428.460,181	8	282.905,494 428.456,065	24.13
8	282.905,494 428.456,065	9	282.893,433 428.441,898	18.606
9	282.893,433 428.441,898	10	282.896,398 428.429,017	13.218
10	282.896,398 428.429,017	11	282.909,186 428.373,459	57.011
11	282.909,186 428.373,459	12	282.922,733 428.378,201	14.353
12	282.922,733 428.378,201	13	282.942,836 428.383,584	20.811
13	282.942,836 428.383,584	1	282.942,837 428.383,594	0.01

** Lungimile segmentelor sunt determinate în planul de proiecție Stereo 70 și sunt rotunjite la 1 milimetru.

*** Distanța dintre puncte este formată din segmente cumulate ce sunt mai mici decât valoarea 1 milimetru.

**DATE DESPRE IMOBILUL NR. 12446**

Oficiul de Cadastru și Publicitate Imobiliară CARAS-SEVERIN
Biroul de Cadastru și Publicitate Imobiliară Caransebes

A. Partea I. Descrierea imobilului

TEREN Extravilan

Nr. CF vechi:599-Petroșnița
Nr. topografic:2912

Adresa: Jud. Caraș-Severin

Nr. Crt	Nr cadastral Nr. topografic	Suprafața* (mp)	Observații / Referințe
A1		1.345	Sector cadastral:104 Teren neimprejmuit;

B. Partea II. Proprietari și acte

Inscrieri privitoare la dreptul de proprietate și alte drepturi reale		Referințe
669 / 25/06/1948		
Act Notarial nr. 0, din 20/02/1936 emis de -;		
B1	Intabulare, drept de PROPRIETATE, dobandit prin Conventie, cota actuala 1/1 1) CILIBIA ION, căs. cu Petrica născ. Trica, fiul lui Mihai și al Floarei, dom. în Petroșnița	A1

C. Partea III. SARCINI .

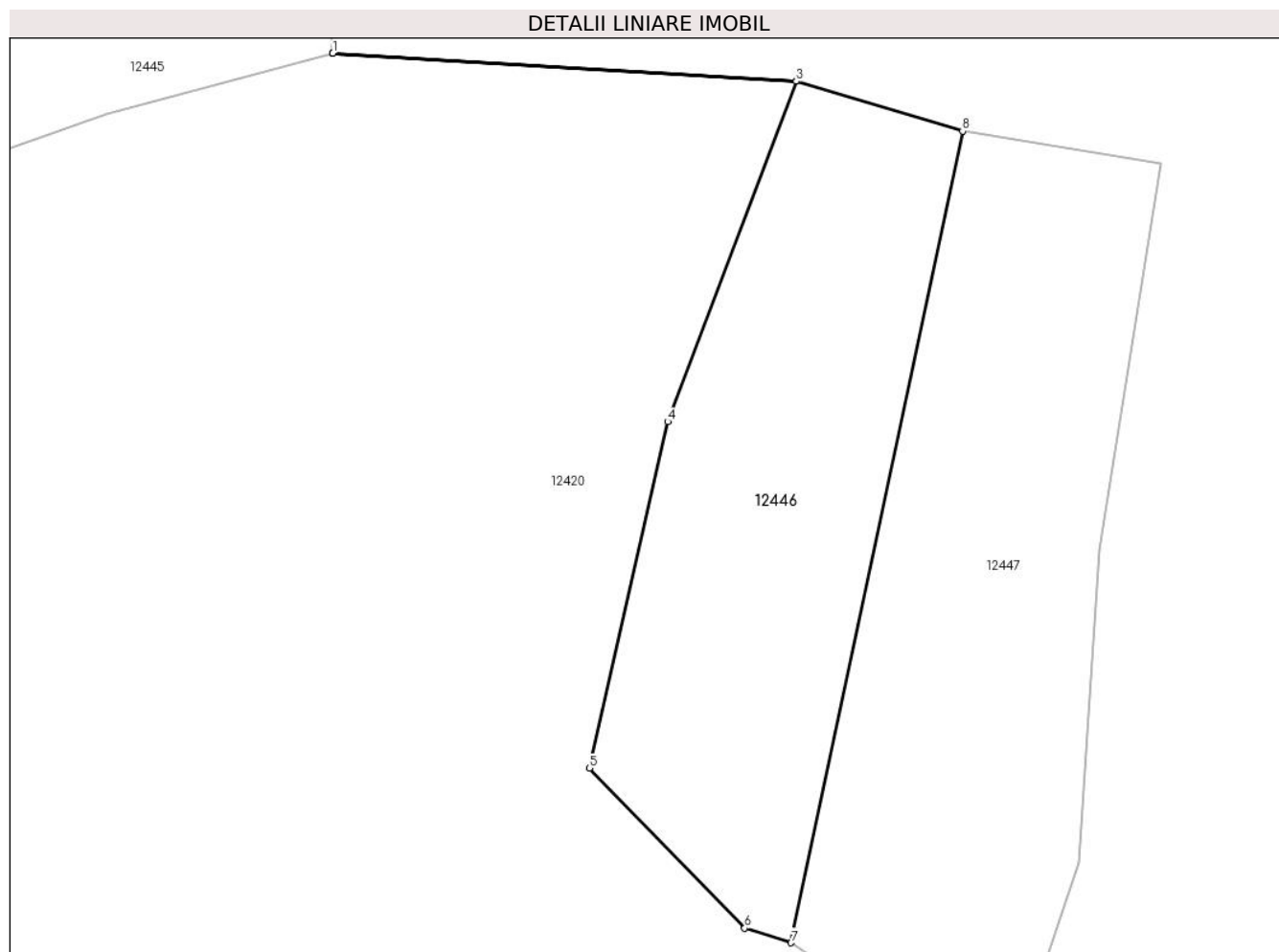
Inscrieri privind dezmembramintele dreptului de proprietate, drepturi reale de garanție și sarcini	Referințe
NU SUNT	

Anexa Nr. 1 La Partea I

Teren

Nr cadastral	Suprafața (mp)*	Observații / Referințe
	1.345	

* Suprafața este determinată în planul de proiecție Stereo 70.



Date referitoare la teren

Crt	Categorie folosință	Intravilan	Suprafața (mp)	Tarla	Parcelă	Nr. topo	Observații / Referințe
1	pașune	NU	1.345	-	-	2912	Pășune în Dosu Moșului

Lungime Segmente

1) Valorile lungimilor segmentelor sunt obținute din proiecție în plan.

Punct început	X / Y	Punct sfârșit	X / Y	Lungime segment (** (m)
1	282.942,837 428.383,594	2	282.942,836 428.383,584	0.01
2	282.942,836 428.383,584	3	282.983,984 428.381,111	41.222
3	282.983,984 428.381,111	4	282.972,579 428.350,89	32.301
4	282.972,579 428.350,89	5	282.965,628 428.320,153	31.513
5	282.965,628 428.320,153	6	282.979,419 428.305,955	19.793

Punct început	X / Y	Punct sfârșit	X / Y	Lungime segment (** (m)
6	282.979,419 428.305,955	7	282.983,535 428.304,649	4.318
7	282.983,535 428.304,649	8	282.998,758 428.376,691	73.633
8	282.998,758 428.376,691	9	282.983,986 428.381,12	15.422
9	282.983,986 428.381,12	1	282.942,837 428.383,594	41.223

** Lungimile segmentelor sunt determinate în planul de proiecție Stereo 70 și sunt rotunjite la 1 milimetru.

*** Distanța dintre puncte este formată din segmente cumulate ce sunt mai mici decât valoarea 1 milimetru.

**DATE DESPRE IMOBILUL NR. 12447**

Oficiul de Cadastru și Publicitate Imobiliară CARAS-SEVERIN
Biroul de Cadastru și Publicitate Imobiliară Caransebes

A. Partea I. Descrierea imobilului

TEREN Extravilan

Nr. CF vechi:127-Petroșnița
Nr. topografic:2911

Adresa: Jud. Caraș-Severin

Nr. Crt	Nr cadastral Nr. topografic	Suprafața* (mp)	Observații / Referințe
A1		1.539	Sector cadastral:104 Teren neimprejmuit;

B. Partea II. Proprietari și acte

Inscrieri privitoare la dreptul de proprietate și alte drepturi reale		Referințe
2495 / 03/06/2002		
Certificat De Mostenitor nr. 5, din 03/06/2002 emis de notar public Ilia Boldovina;		
B1	Intabulare, drept de PROPRIETATE, mostenire, dobandit prin Succesiune, cota actuala 1/2, cota initiala 1/2 1) CRISTOI GHEORGHE, legatar universal	A1
B2	Intabulare, drept de PROPRIETATE, mostenire, dobandit prin Succesiune, cota actuala 1/2, cota initiala 1/2 1) CRISTOI FLORICA, legatar universal	A1

C. Partea III. SARCINI .

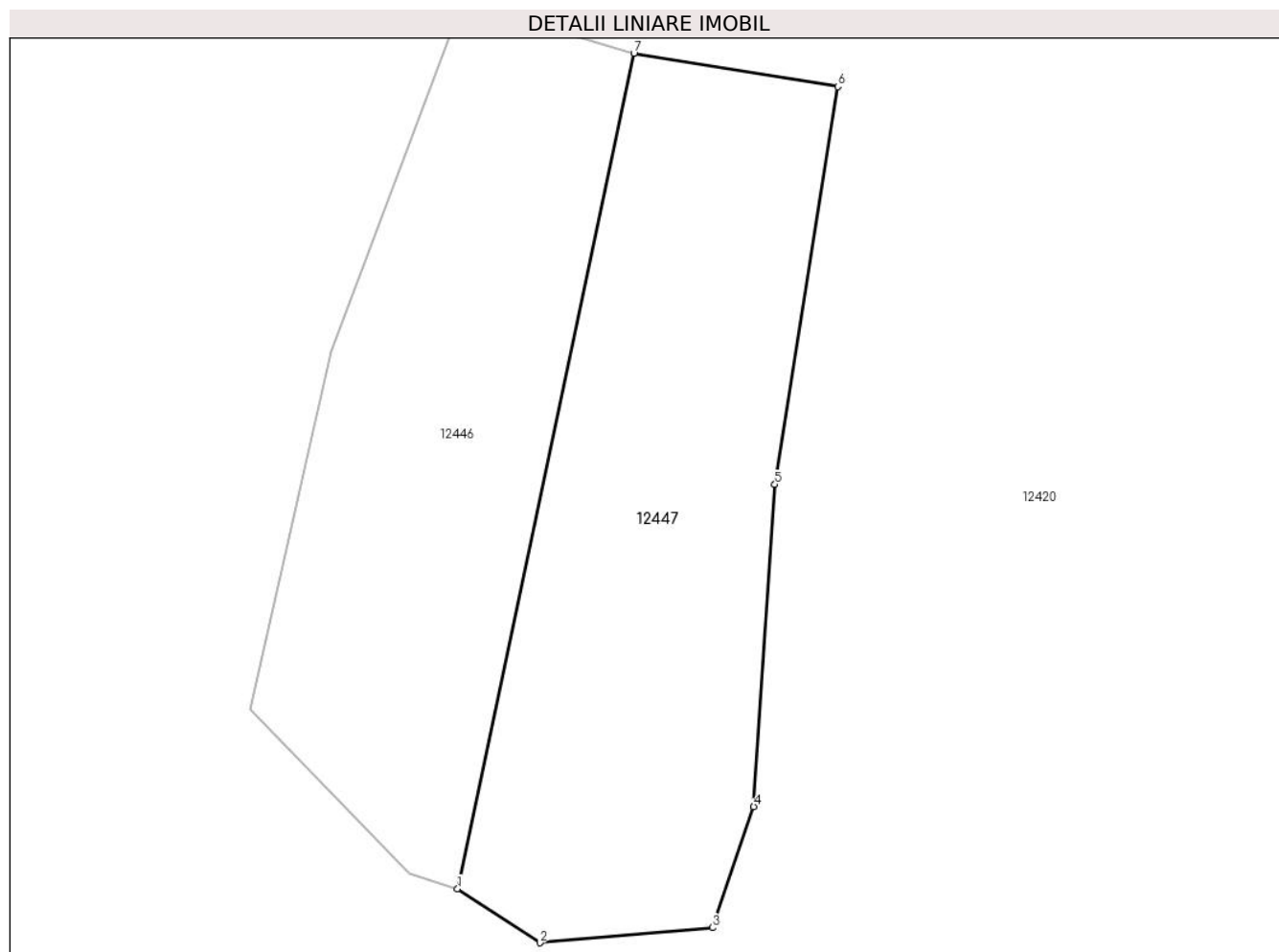
Inscrieri privind dezmembramintele dreptului de proprietate, drepturi reale de garanție și sarcini	Referințe
NU SUNT	

Anexa Nr. 1 La Partea I

Teren

Nr cadastral	Suprafața (mp)*	Observații / Referințe
	1.539	

* Suprafața este determinată în planul de proiecție Stereo 70.



Date referitoare la teren

Crt	Categorie folosință	Intravilan	Suprafața (mp)	Tarla	Parcelă	Nr. topo	Observații / Referințe
1	pașune	NU	1.539	-	-	2911	Pășune în Dosu Moșului

Lungime Segmente

1) Valorile lungimilor segmentelor sunt obținute din proiecție în plan.

Punct început	X / Y	Punct sfârșit	X / Y	Lungime segment (** (m)
1	282.983,535 428.304,649	2	282.990,64 428.299,99	8.496
2	282.990,64 428.299,99	3	283.005,522 428.301,292	14.939
3	283.005,522 428.301,292	4	283.009,098 428.311,719	11.023
4	283.009,098 428.311,719	5	283.010,92 428.339,504	27.845
5	283.010,92 428.339,504	6	283.016,345 428.373,817	34.739

Punct început	X / Y	Punct sfârșit	X / Y	Lungime segment (** (m)
6	283.016,345 428.373,817	7	282.998,758 428.376,691	17.82
7	282.998,758 428.376,691	1	282.983,535 428.304,649	73.633

** Lungimile segmentelor sunt determinate în planul de proiecție Stereo 70 și sunt rotunjite la 1 milimetru.

*** Distanța dintre puncte este formată din segmente cumulate ce sunt mai mici decât valoarea 1 milimetru.

**DATE DESPRE IMOBILUL NR. 12448**

Oficiul de Cadastru și Publicitate Imobiliară CARAS-SEVERIN
Biroul de Cadastru și Publicitate Imobiliară Caransebes

A. Partea I. Descrierea imobilului

TEREN Extravilan

Nr. CF vechi:317, 582, 314- Petroșnița
Nr. topografic:2904/1, 2904/2, 2904/3

Adresa: Jud. Caraș-Severin

Nr. Crt	Nr cadastral Nr. topografic	Suprafața* (mp)	Observații / Referințe
A1		3.601	Sector cadastral:104 Teren neimprejmuit;

B. Partea II. Proprietari și acte

Inscrieri privitoare la dreptul de proprietate și alte drepturi reale		Referințe
/		
Act Normativ nr. 7, din 13/03/1996 emis de PARLAMENTUL ROMÂNIEI;		
B1	Inscrierea posesiei, drept de PROPRIETATE, dobandit prin Lege, cota actuala 1/1 1) NEIDENTIFICAT NEIDENTIFICAT	A1
B2	SE NOTEAZĂ MENȚIUNEA DE PROPRIETAR NEIDENTIFICAT	A1

C. Partea III. SARCINI .

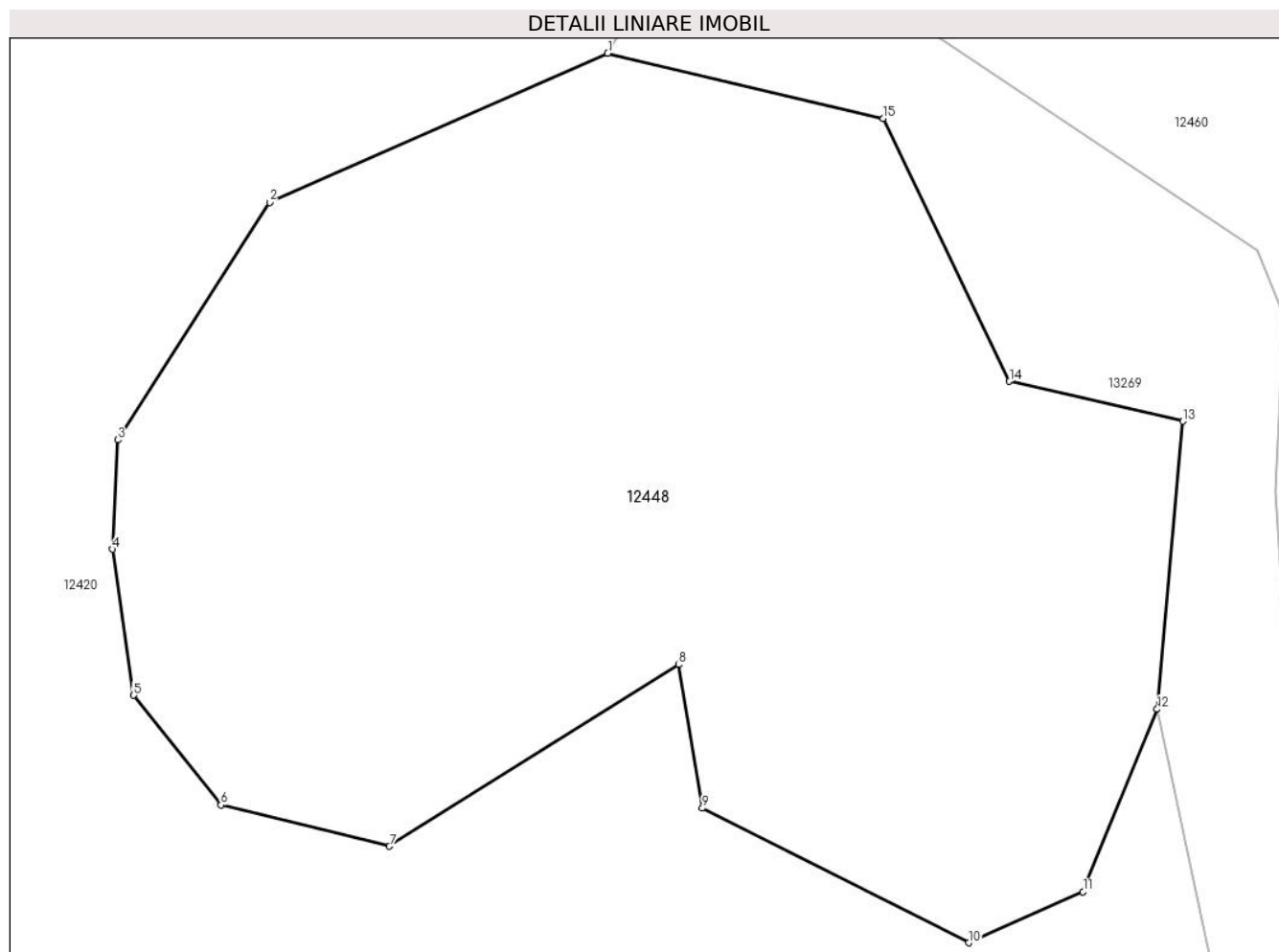
Inscrieri privind dezmembramintele dreptului de proprietate, drepturi reale de garanție și sarcini	Referințe
NU SUNT	

Anexa Nr. 1 La Partea I

Teren

Nr cadastral	Suprafața (mp)*	Observații / Referințe
	3.601	

* Suprafața este determinată în planul de proiecție Stereo 70.



Date referitoare la teren

Crt	Categorie folosință	Intravilan	Suprafața (mp)	Tarla	Parcelă	Nr. topo	Observații / Referințe
1	pasune	NU	3.601	-	-	2904/1, 2904/2, 2904/3	Pășune împădurită în Dosu Moșului

Lungime Segmente

1) Valorile lungimilor segmentelor sunt obținute din proiecție în plan.

Punct început	X / Y	Punct sfârșit	X / Y	Lungime segment (** (m))
1	283.491,069 428.374,885	2	283.465,816 428.363,756	27.597
2	283.465,816 428.363,756	3	283.454,47 428.346,036	21.041
3	283.454,47 428.346,036	4	283.454,08 428.337,872	8.173
4	283.454,08 428.337,872	5	283.455,661 428.326,966	11.02

Punct început	X / Y	Punct sfârşit	X / Y	Lungime segment (** (m)
5	283.455,661 428.326,966	6	283.462,193 428.318,788	10.466
6	283.462,193 428.318,788	7	283.474,758 428.315,702	12.938
7	283.474,758 428.315,702	8	283.496,368 428.329,262	25.512
8	283.496,368 428.329,262	9	283.498,133 428.318,55	10.856
9	283.498,133 428.318,55	10	283.518,021 428.308,506	22.28
10	283.518,021 428.308,506	11	283.526,563 428.312,308	9.35
11	283.526,563 428.312,308	12	283.532,092 428.325,94	14.711
12	283.532,092 428.325,94	13	283.534,017 428.347,421	21.567
13	283.534,017 428.347,421	14	283.521,06 428.350,395	13.294
14	283.521,06 428.350,395	15	283.511,652 428.370,012	21.756
15	283.511,652 428.370,012	1	283.491,069 428.374,885	21.152

** Lungimile segmentelor sunt determinate în planul de proiecţie Stereo 70 şi sunt rotunjite la 1 milimetru.

*** Distanţa dintre puncte este formată din segmente cumulate ce sunt mai mici decât valoarea 1 milimetru.

**DATE DESPRE IMOBILUL NR. 12459**

Oficiul de Cadastru și Publicitate Imobiliară CARAS-SEVERIN
Biroul de Cadastru și Publicitate Imobiliară Caransebes

A. Partea I. Descrierea imobilului

TEREN Extravilan

Nr. CF vechi:384- Petroșnița

Nr. topografic:Parte din 1889, 1890

Adresa: Jud. Caraș-Severin

Nr. Crt	Nr cadastral Nr. topografic	Suprafața* (mp)	Observații / Referințe
A1		2.280	Sector cadastral:112 Teren neimprejmuit;

B. Partea II. Proprietari și acte

Inscrieri privitoare la dreptul de proprietate și alte drepturi reale		Referințe
/		
Act Administrativ nr. 1776, din 13/05/2024 emis de PRIMARIA COMUNEI BUCOSNITA;		
B1	Inscrierea posesiei, drept de PROPRIETATE, dobandit prin Lege, cota actuala 1/1 1) NEIDENTIFICAT NEIDENTIFICAT	A1
Act Normativ nr. 7, din 13/03/1996 emis de PARLAMENTUL ROMÂNIEI;		
B2	SE NOTEAZĂ MENȚIUNEA DE PROPRIETAR NEIDENTIFICAT	A1

C. Partea III. SARCINI .

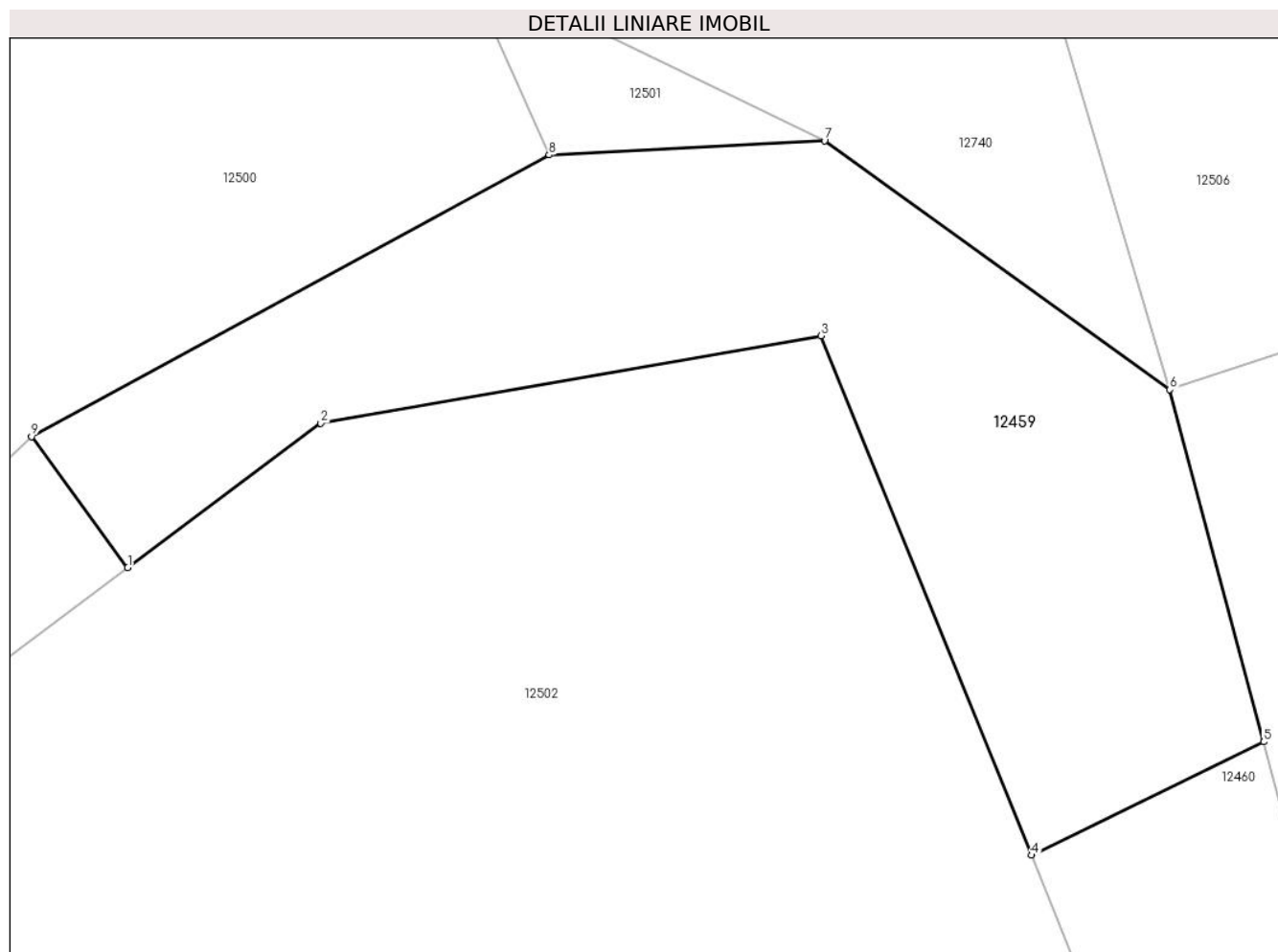
Inscrieri privind dezmembramintele dreptului de proprietate, drepturi reale de garanție și sarcini	Referințe
NU SUNT	

Anexa Nr. 1 La Partea I

Teren

Nr cadastral	Suprafața (mp)*	Observații / Referințe
	2.280	

* Suprafața este determinată în planul de proiecție Stereo 70.



Date referitoare la teren

Crt	Categorie folosință	Intravilan	Suprafața (mp)	Tarla	Parcelă	Nr. topo	Observații / Referințe
1	pașune	NU	2.280	-	-	Parte din 1889, 1890	Pășune în Zidaia

Lungime Segmente

1) Valorile lungimilor segmentelor sunt obținute din proiecție în plan.

Punct început	X / Y	Punct sfârșit	X / Y	Lungime segment (** (m)
1	283.735,31 428.523,553	2	283.751,979 428.536,011	20.81
2	283.751,979 428.536,011	3	283.795,178 428.543,554	43.853
3	283.795,178 428.543,554	4	283.813,348 428.498,72	48.376
4	283.813,348 428.498,72	5	283.833,403 428.508,522	22.322
5	283.833,403 428.508,522	6	283.825,303 428.538,911	31.45

Punct început	X / Y	Punct sfârșit	X / Y	Lungime segment (** (m)
6	283.825,303 428.538,911	7	283.795,479 428.560,388	36.752
7	283.795,479 428.560,388	8	283.771,701 428.559,144	23.811
8	283.771,701 428.559,144	9	283.727,011 428.534,86	50.862
9	283.727,011 428.534,86	1	283.735,31 428.523,553	14.026

** Lungimile segmentelor sunt determinate în planul de proiecție Stereo 70 și sunt rotunjite la 1 milimetru.

*** Distanța dintre puncte este formată din segmente cumulate ce sunt mai mici decât valoarea 1 milimetru.

**DATE DESPRE IMOBILUL NR. 12460**

Oficiul de Cadastru și Publicitate Imobiliară CARAS-SEVERIN
Biroul de Cadastru și Publicitate Imobiliară Caransebes

A. Partea I. Descrierea imobilului

TEREN Extravilan

Nr. CF vechi:235- Petroșnița

Adresa: Jud. Caraș-Severin

Nr. Crt	Nr cadastral Nr. topografic	Suprafața* (mp)	Observații / Referințe
A1	31752	306.216	Sector cadastral:112 Teren neimprejmuit; 2906, 2908, 2909, 2910, 2960, 2983, 2985, 2961/1, 2982, 2981, 2980, 2979, 1859/1, 1857, 1856, 1855, 1863, 1868/1, 2907, 2984, 2955, 2965, 2971

B. Partea II. Proprietari și acte

Inscrieri privitoare la dreptul de proprietate și alte drepturi reale		Referințe
27831 / 09/11/2016		
Act Normativ nr. 532, din 24/07/2002 emis de GUVERNUL ROMANIEI (act administrativ nr 1125 din 27.04.2016, emis de PRIMARIA BUCOSNITA;act administrativ nr 144 din 28.10.2016, emis de PRIMARIA BUCOSNITA);		
B1	Se infiinteaza cartea funciara 31752 a imobilului cu numar cadastral 31752, in baza documentatiei cadastrale avizata la data de 15.11.2016 si a H.G. nr. 532/2002, Anexa 20, pozitia 23, pentru imobilul : 'Teren extravilan - Izlaz comunal - PETROSNITA - LOT 9, in suprafata de 306216 mp.', ce corespunde imobilelor cu nr. top. 2906, nr. top. 2908, nr. top. 2909, nr. top. 2910, nr. top. 2960, nr. top. 2983, nr. top. 2985, nr. top. 2961/1, nr. top. 2982, nr. top. 2981, nr. top. 2980, nr. top. 2979, nr. top. 1859/1, nr. top. 1857, nr. top. 1856, nr. top. 1855, nr. top. 1863 si unei parti din imobilul cu nr. top. 1868/1, inscrite in CF nr. 235 Petrosnita cat si unei parti din imobilele cu nr. top. 2907, nr. top. 2984, nr. top. 2955, nr. top. 2965 si nr. top. 2971 (neinscrite in CF)	A1
B2	Intabulare, drept de PROPRIETATE, in baza H.G. nr. 532/2002, Anexa 20, Pozitia 23, dobandit prin Lege, cota actuala 1/1, cota initiala 1/1 1) COMUNA BUCOSNITA - DOMENIUL PUBLIC, CIF:999999999999	A1

C. Partea III. SARCINI .

Inscrieri privind dezmembramintele dreptului de proprietate, drepturi reale de garanție și sarcini	Referințe
NU SUNT	

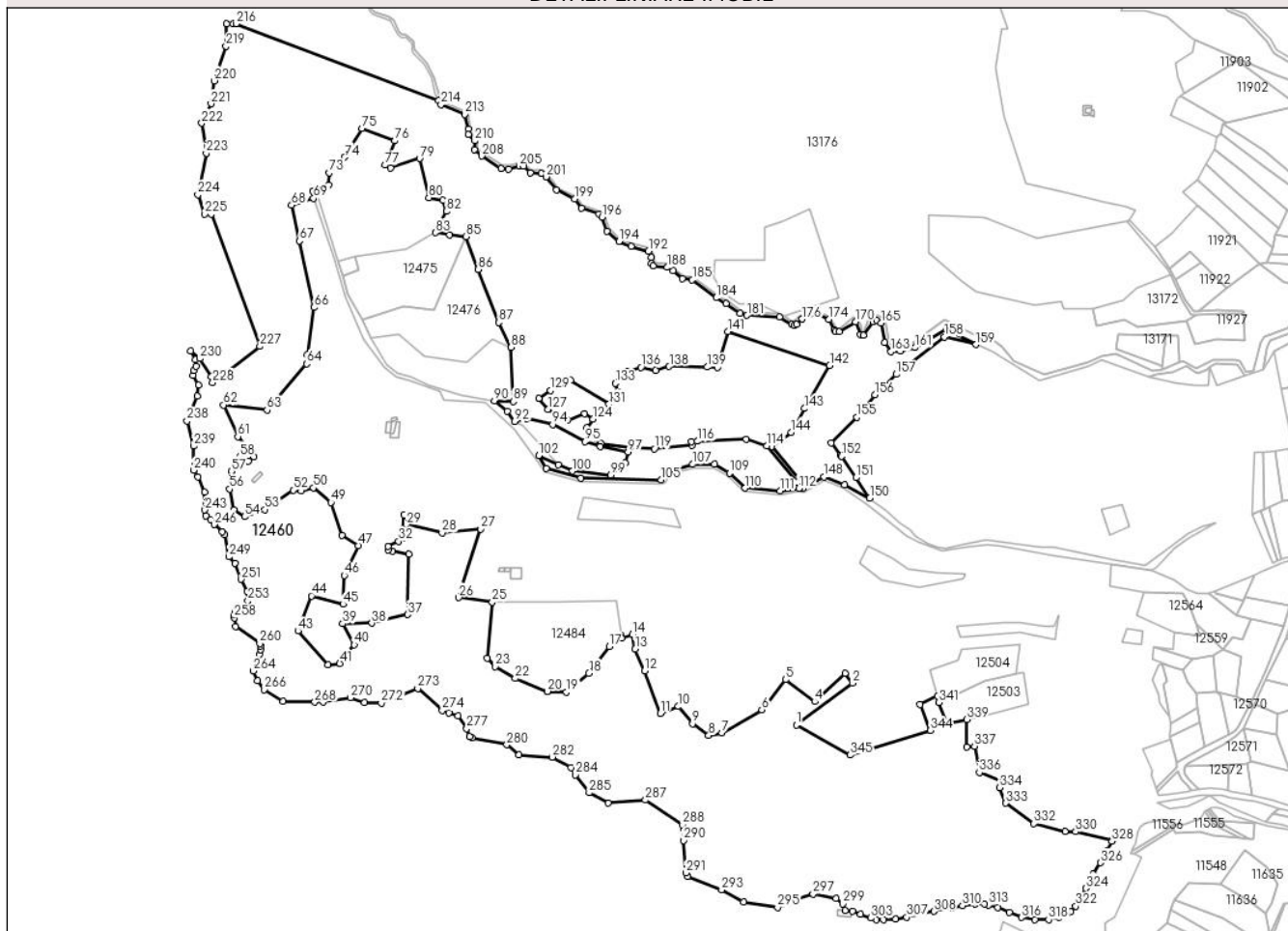
Anexa Nr. 1 La Partea I

Teren

Nr cadastral	Suprafața (mp)*	Observații / Referințe
31752	306.216	2906, 2908, 2909, 2910, 2960, 2983, 2985, 2961/1, 2982, 2981, 2980, 2979, 1859/1, 1857, 1856, 1855, 1863, 1868/1, 2907, 2984, 2955, 2965, 2971

* Suprafața este determinată în planul de proiecție Stereo 70.

DETALII LINIARE IMOBIL



Date referitoare la teren

Crt	Categorie folosință	Intra vilan	Suprafața (mp)	Tarla	Parcelă	Nr. topo	Observații / Referințe
1	pasune	NU	306.216	-	-	-	2906, 2908, 2909, 2910, 2960, 2983, 2985, 2961/1, 2982, 2981, 2980, 2979, 1859/1, 1857, 1856, 1855, 1863, 1868/1, 2907, 2984, 2955, 2965, 2971 Pășune în Seliștiuca

Lungime Segmente

1) Valorile lungimilor segmentelor sunt obținute din proiecție în plan.

Punct început	X / Y	Punct sfârșit	X / Y	Lungime segment	Punct început	X / Y	Punct sfârșit	X / Y	Lungime segment	Punct început	X / Y	Punct sfârșit	X / Y	Lungime segment
1	283.670,893 428.475,413	2	283.735,31 428.523,553	80.418	2	283.735,31 428.523,553	3	283.727,011 428.534,86	14.026	3	283.727,011 428.534,86	4	283.692,148 428.502,113	47.831
4	283.692,148 428.502,113	5	283.658,382 428.527,467	42.225	5	283.658,382 428.527,467	6	283.630,964 428.492,813	44.189	6	283.630,964 428.492,813	7	283.585,171 428.465,877	53.128
7	283.585,171 428.465,877	8	283.569,865 428.463,192	15.54	8	283.569,865 428.463,192	9	283.551,046 428.476,707	23.169	9	283.551,046 428.476,707	10	283.534,881 428.496,475	25.536
10	283.534,881 428.496,475	11	283.514,256 428.488,573	22.087	11	283.514,256 428.488,573	12	283.495,94 428.537,707	52.437	12	283.495,94 428.537,707	13	283.485,161 428.562,57	27.099

Punct început	X / Y	Punct sfârșit	X / Y	Lungime segment	Punct început	X / Y	Punct sfârșit	X / Y	Lungime segment	Punct început	X / Y	Punct sfârșit	X / Y	Lungime segment
310	283.862,219 428.266,928	311	283.877,378 428.268,873	15.283	311	283.877,378 428.268,873	312	283.887,407 428.268,925	10.029	312	283.887,407 428.268,925	313	283.892,861 428.267,803	5.568
313	283.892,861 428.267,803	314	283.902,867 428.264,505	10.536	314	283.902,867 428.264,505	315	283.916,299 428.258,88	14.562	315	283.916,299 428.258,88	316	283.930,369 428.253,287	15.141
316	283.930,369 428.253,287	317	283.946,005 428.250,682	15.852	317	283.946,005 428.250,682	318	283.961,653 428.250,989	15.651	318	283.961,653 428.250,989	319	283.973,557 428.253,477	12.161
319	283.973,557 428.253,477	320	283.982,547 428.257,403	9.81	320	283.982,547 428.257,403	321	283.987,048 428.260,062	5.228	321	283.987,048 428.260,062	322	283.993,055 428.266,405	8.736
322	283.993,055 428.266,405	323	283.998,506 428.274,793	10.004	323	283.998,506 428.274,793	324	284.004,364 428.287,067	13.6	324	284.004,364 428.287,067	325	284.013,037 428.303,386	18.481
325	284.013,037 428.303,386	326	284.021,388 428.316,544	15.584	326	284.021,388 428.316,544	327	284.028,413 428.330,277	15.425	327	284.028,413 428.330,277	328	284.034,456 428.341,054	12.356
328	284.034,456 428.341,054	329	284.035,537 428.342,9	2.139	329	284.035,537 428.342,9	330	283.992,917 428.352,092	43.6	330	283.992,917 428.352,092	331	283.980,734 428.352,537	12.191
331	283.980,734 428.352,537	332	283.944,63 428.361,639	37.234	332	283.944,63 428.361,639	333	283.912,355 428.385,039	39.865	333	283.912,355 428.385,039	334	283.905,01 428.403,02	19.423
334	283.905,01 428.403,02	335	283.909,058 428.410,08	8.138	335	283.909,058 428.410,08	336	283.881,725 428.420,322	29.189	336	283.881,725 428.420,322	337	283.876,203 428.450,668	30.844
337	283.876,203 428.450,668	338	283.867,111 428.449,859	9.128	338	283.867,111 428.449,859	339	283.867,427 428.481,719	31.862	339	283.867,427 428.481,719	340	283.845,109 428.477,309	22.75
340	283.845,109 428.477,309	341	283.835,377 428.501,114	25.718	341	283.835,377 428.501,114	342	283.833,403 428.508,522	7.666	342	283.833,403 428.508,522	343	283.813,348 428.498,72	22.322
343	283.813,348 428.498,72	344	283.825,427 428.468,913	32.161	344	283.825,427 428.468,913	345	283.732,957 428.440,563	96.718	345	283.732,957 428.440,563	1	283.670,893 428.475,413	71.179

** Lungimile segmentelor sunt determinate în planul de proiecție Stereo 70 și sunt rotunjite la 1 milimetru.

*** Distanța dintre puncte este formată din segmente cumulate ce sunt mai mici decât valoarea 1 milimetru.

**DATE DESPRE IMOBILUL NR. 12461**

Oficiul de Cadastru și Publicitate Imobiliară CARAS-SEVERIN
Biroul de Cadastru și Publicitate Imobiliară Caransebes

A. Partea I. Descrierea imobilului

TEREN Extravilan

Nr. CF vechi:476-Petroșnița
Nr. topografic:2962

Adresa: Jud. Caraș-Severin

Nr. Crt	Nr cadastral Nr. topografic	Suprafața* (mp)	Observații / Referințe
A1	30984	3.205	Sector cadastral:112 Teren neimprejmuit;

B. Partea II. Proprietari și acte

Inscrieri privitoare la dreptul de proprietate și alte drepturi reale		Referințe
1 / 01/01/1900		
Act nr. 0, din 04/11/1111;		
B1	Intabulare, drept de PROPRIETATE, dobandit prin Conventie, cota actuala 1/1, cota initiala 1/1 1) PAICA MARIA <i>OBSERVATII: (provenita din conversia CF 476)</i>	A1

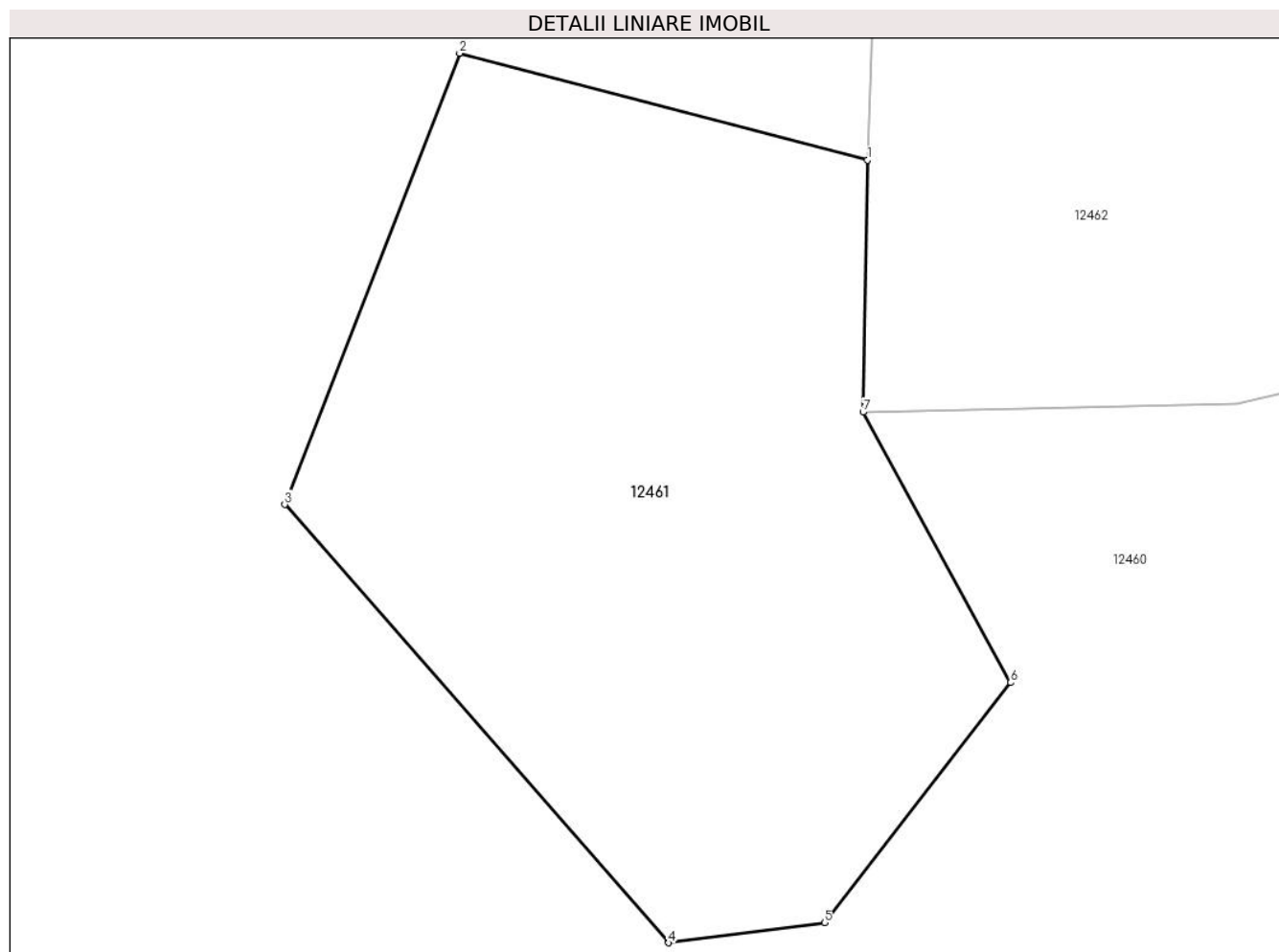
C. Partea III. SARCINI .

Inscrieri privind dezmembramintele dreptului de proprietate, drepturi reale de garanție și sarcini	Referințe
NU SUNT	

Anexa Nr. 1 La Partea I**Teren**

Nr cadastral	Suprafața (mp)*	Observații / Referințe
30984	3.205	

* Suprafața este determinată în planul de proiecție Stereo 70.

**Date referitoare la teren**

Crt	Categorie folosință	Intravilan	Suprafața (mp)	Tarla	Parcelă	Nr. topo	Observații / Referințe
1	pașune	NU	3.205	-	-	2962	Pășune în Seliștiuca

Lungime Segmente

1) Valorile lungimilor segmentelor sunt obținute din proiecție în plan.

Punct început	X / Y	Punct sfârșit	X / Y	Lungime segment (** (m)
1	283.148,498 428.614,378	2	283.112,017 428.623,932	37.711
2	283.112,017 428.623,932	3	283.096,357 428.583,593	43.272
3	283.096,357 428.583,593	4	283.130,7 428.544,421	52.095
4	283.130,7 428.544,421	5	283.144,652 428.546,218	14.067
5	283.144,652 428.546,218	6	283.161,303 428.567,679	27.163

Punct început	X / Y	Punct sfârșit	X / Y	Lungime segment (** (m)
6	283.161,303 428.567,679	7	283.148,101 428.591,856	27.547
7	283.148,101 428.591,856	1	283.148,498 428.614,378	22.525

** Lungimile segmentelor sunt determinate în planul de proiecție Stereo 70 și sunt rotunjite la 1 milimetru.

*** Distanța dintre puncte este formată din segmente cumulate ce sunt mai mici decât valoarea 1 milimetru.

**DATE DESPRE IMOBILUL NR. 12462**

Oficiul de Cadastru și Publicitate Imobiliară CARAS-SEVERIN
Biroul de Cadastru și Publicitate Imobiliară Caransebes

A. Partea I. Descrierea imobilului

TEREN Extravilan

Nr. CF vechi:15,604-Petroșnița
Nr. topografic:2963/1, 2963/2

Adresa: Jud. Caraș-Severin

Nr. Crt	Nr cadastral Nr. topografic	Suprafața* (mp)	Observații / Referințe
A1		5.853	Sector cadastral:112 Teren neimprejmuit;

B. Partea II. Proprietari și acte

Inscrieri privitoare la dreptul de proprietate și alte drepturi reale		Referințe
/		
Act Administrativ nr. 1776, din 13/05/2024 emis de PRIMARIA COMUNEI BUCOSNITA;		
B1	Inscrierea posesiei, drept de PROPRIETATE, dobandit prin Lege, cota actuala 1/1 1) NEIDENTIFICAT NEIDENTIFICAT	A1
Act Normativ nr. 7, din 13/03/1996 emis de PARLAMENTUL ROMÂNIEI;		
B2	SE NOTEAZĂ MENȚIUNEA DE PROPRIETAR NEIDENTIFICAT	A1

C. Partea III. SARCINI .

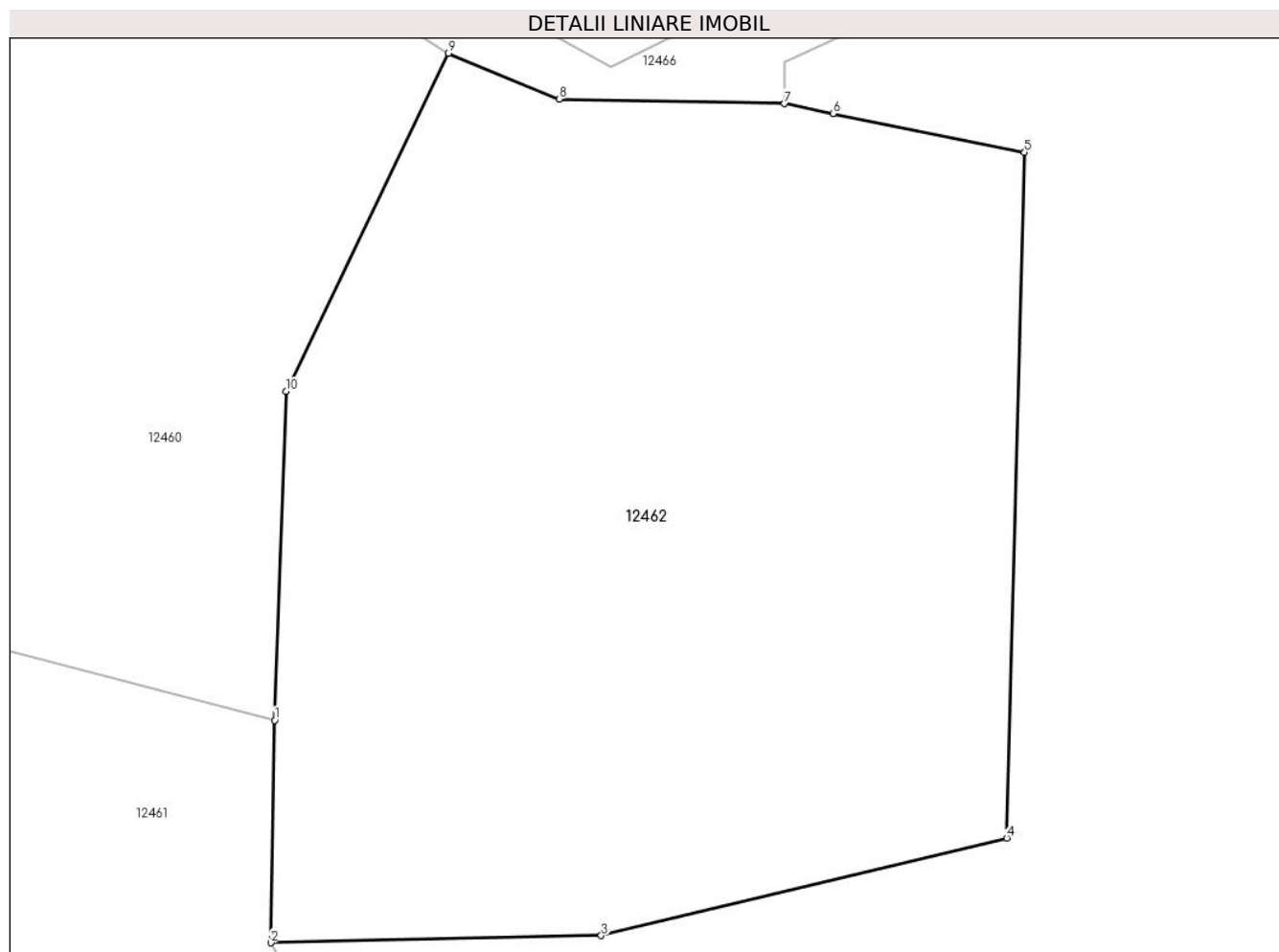
Inscrieri privind dezmembramintele dreptului de proprietate, drepturi reale de garanție și sarcini	Referințe
NU SUNT	

Anexa Nr. 1 La Partea I

Teren

Nr cadastral	Suprafața (mp)*	Observații / Referințe
	5.853	

* Suprafața este determinată în planul de proiecție Stereo 70.



Date referitoare la teren

Crt	Categorie folosință	Intravilan	Suprafața (mp)	Tarla	Parcelă	Nr. topo	Observații / Referințe
1	pașune	NU	5.853	-	-	2963/1, 2963/2	Pășune în Seliștiuca

Lungime Segmente

1) Valorile lungimilor segmentelor sunt obținute din proiecție în plan.

Punct început	X / Y	Punct sfârșit	X / Y	Lungime segment (** (m)
1	283.148,498 428.614,378	2	283.148,101 428.591,856	22.525
2	283.148,101 428.591,856	3	283.181,571 428.592,578	33.478
3	283.181,571 428.592,578	4	283.222,626 428.602,444	42.224
4	283.222,626 428.602,444	5	283.224,45 428.671,847	69.427
5	283.224,45 428.671,847	6	283.205,037 428.675,78	19.807

Punct început	X / Y	Punct sfârșit	X / Y	Lungime segment (** (m)
6	283.205,037 428.675,78	7	283.200,128 428.676,775	5.009
7	283.200,128 428.676,775	8	283.177,317 428.677,247	22.816
8	283.177,317 428.677,247	9	283.166,112 428.681,885	12.127
9	283.166,112 428.681,885	10	283.149,665 428.647,659	37.973
10	283.149,665 428.647,659	1	283.148,498 428.614,378	33.301

** Lungimile segmentelor sunt determinate în planul de proiecție Stereo 70 și sunt rotunjite la 1 milimetru.

*** Distanța dintre puncte este formată din segmente cumulate ce sunt mai mici decât valoarea 1 milimetru.

**DATE DESPRE IMOBILUL NR. 12464**

Oficiul de Cadastru și Publicitate Imobiliară CARAS-SEVERIN
Biroul de Cadastru și Publicitate Imobiliară Caransebes

A. Partea I. Descrierea imobilului

TEREN Extravilan

Nr. CF vechi:3-Petroșnița
Nr. topografic:Parte din 2969

Adresa: Jud. Caraș-Severin

Nr. Crt	Nr cadastral Nr. topografic	Suprafața* (mp)	Observații / Referințe
A1		8.903	Sector cadastral:112 Teren neimprejmuit;

B. Partea II. Proprietari și acte

Inscrieri privitoare la dreptul de proprietate și alte drepturi reale		Referințe
/		
Act Normativ nr. 7, din 13/03/1996 emis de PARLAMENTUL ROMÂNIEI;		
B1	Intabulare, drept de PROPRIETATE, dobândit prin Lege, cota actuala 1/1 1) NEIDENTIFICAT NEIDENTIFICAT	A1
Act Normativ nr. 7, din 13/03/1996 emis de PARLAMENTUL ROMÂNIEI (ADEVÉRINȚA 5043/04.10.2023, EMISĂ DE PRIMĂRIA COMUNEI BUCOȘNIȚA);		
B2	Se notează posesia faptică în favoarea lui 1) GURGU ADRIAN	A1

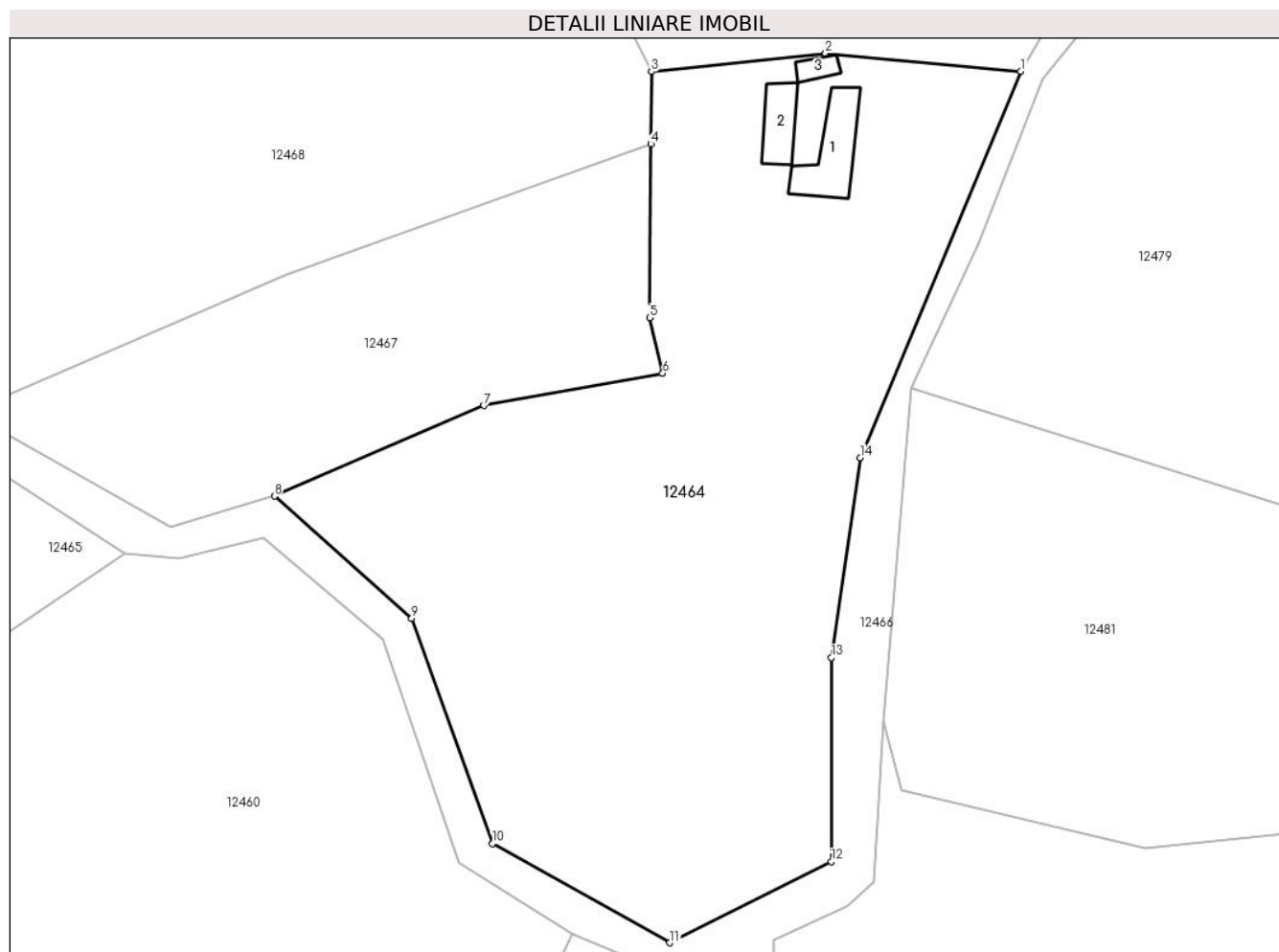
C. Partea III. SARCINI .

Inscrieri privind dezmembramintele dreptului de proprietate, drepturi reale de garanție și sarcini	Referințe
NU SUNT	

Anexa Nr. 1 La Partea I**Teren**

Nr cadastral	Suprafața (mp)*	Observații / Referințe
	8.903	

* Suprafața este determinată în planul de proiecție Stereo 70.

**Date referitoare la teren**

Crt	Categorie folosință	Intravilan	Suprafața (mp)	Tarla	Parcelă	Nr. topo	Observații / Referințe
1	curți construcții	NU	310	-	-	Parte din 2969	Curți construcții în Seliștiuca
2	pasune	NU	8.593	-	-	Parte din 2969	Pășune în Seliștiuca

Date referitoare la construcții

Crt	Număr	Destinație construcție	Supraf. (mp)	Situație juridică	Observații / Referințe
A1.1		construcții anexa	122	Fara acte	Nr. niveluri:1; S. construita la sol:122 mp; S. construita desfasurata:122 mp; Anexă P
A1.2		construcții anexa	71	Fara acte	Nr. niveluri:1; S. construita la sol:71 mp; S. construita desfasurata:71 mp; Anexă P
A1.3		construcții anexa	24	Fara acte	Nr. niveluri:1; S. construita la sol:24 mp; S. construita desfasurata:24 mp; Anexă P

Lungime Segmente

1) Valorile lungimilor segmentelor sunt obținute din proiecție în plan.

Punct început	X / Y	Punct sfârșit	X / Y	Lungime segment (** (m))
1	283.241,573 428.826,832	2	283.208,743 428.829,874	32.971

Punct început	X / Y	Punct sfârșit	X / Y	Lungime segment (** (m)
2	283.208,743 428.829,874	3	283.179,463 428.826,781	29.443
3	283.179,463 428.826,781	4	283.179,372 428.814,633	12.148
4	283.179,372 428.814,633	5	283.179,152 428.785,435	29.199
5	283.179,152 428.785,435	6	283.181,378 428.776,119	9.578
6	283.181,378 428.776,119	7	283.151,295 428.770,685	30.57
7	283.151,295 428.770,685	8	283.116,118 428.755,48	38.322
8	283.116,118 428.755,48	9	283.139,175 428.734,982	30.851
9	283.139,175 428.734,982	10	283.152,766 428.697,151	40.198
10	283.152,766 428.697,151	11	283.182,548 428.680,466	34.137
11	283.182,548 428.680,466	12	283.209,715 428.694,068	30.382
12	283.209,715 428.694,068	13	283.209,728 428.728,334	34.266
13	283.209,728 428.728,334	14	283.214,584 428.761,934	33.949
14	283.214,584 428.761,934	1	283.241,573 428.826,832	70.286

** Lungimile segmentelor sunt determinate în planul de proiecție Stereo 70 și sunt rotunjite la 1 milimetru.

*** Distanța dintre puncte este formată din segmente cumulate ce sunt mai mici decât valoarea 1 milimetru.

**DATE DESPRE IMOBILUL NR. 12465**

Oficiul de Cadastru și Publicitate Imobiliară CARAS-SEVERIN
Biroul de Cadastru și Publicitate Imobiliară Caransebes

A. Partea I. Descrierea imobilului

TEREN Extravilan

Nr. CF vechi:629-Petroșnița
Nr. topografic:2964

Adresa: Jud. Caraș-Severin

Nr. Crt	Nr cadastral Nr. topografic	Suprafața* (mp)	Observații / Referințe
A1		2.912	Sector cadastral:112 Teren neimprejmuit;

Construcții

Crt	Nr cadastral Nr. topografic	Adresa	Observații / Referințe
A1.1		Jud. Caraș-Severin	Nr. niveluri:1; S. construita la sol:59 mp; S. construita desfasurata:59 mp; Anexă P

B. Partea II. Proprietari și acte

Inscrieri privitoare la dreptul de proprietate și alte drepturi reale		Referințe
539 / 06/03/1939		
Act Notarial nr. 0, din 09/05/1938 emis de -;		
B1	Intabulare, drept de PROPRIETATE, dobandit prin Conventie, cota actuala 1/2 1) LALA IOSIM , fiul lui Emilian, dom. în Petroșnița	A1
138 / 30/01/1950		
Act Notarial nr. 0, din 20/01/1950 emis de -;		
B2	Intabulare, drept de PROPRIETATE, dobandit prin Conventie, cota actuala 1/2 1) LALA IOSIF , căs. cu Elisaveta născ. Muhu, fiul lui Emilian și al Anuței, dom. în Petroșnița	A1
/		
Act Normativ nr. 7, din 13/03/1996 emis de PARLAMENTUL ROMÂNIEI (ADEVERINȚĂ NR. 1271/15.04.2022, EMISĂ DE PRIMĂRIA COMUNEI BUCOȘNIȚA);		
B3	Intabulare, drept de PROPRIETATE, dobandit prin Lege, cota actuala 1/2 1) LALA IOSIM , fiul lui Emilian, dom. în Petroșnița	A1.1
B4	Intabulare, drept de PROPRIETATE, dobandit prin Lege, cota actuala 1/2 1) LALA IOSIF , căs. cu Elisaveta născ. Muhu, fiul lui Emilian și al Anuței, dom. în Petroșnița	A1.1

C. Partea III. SARCINI .

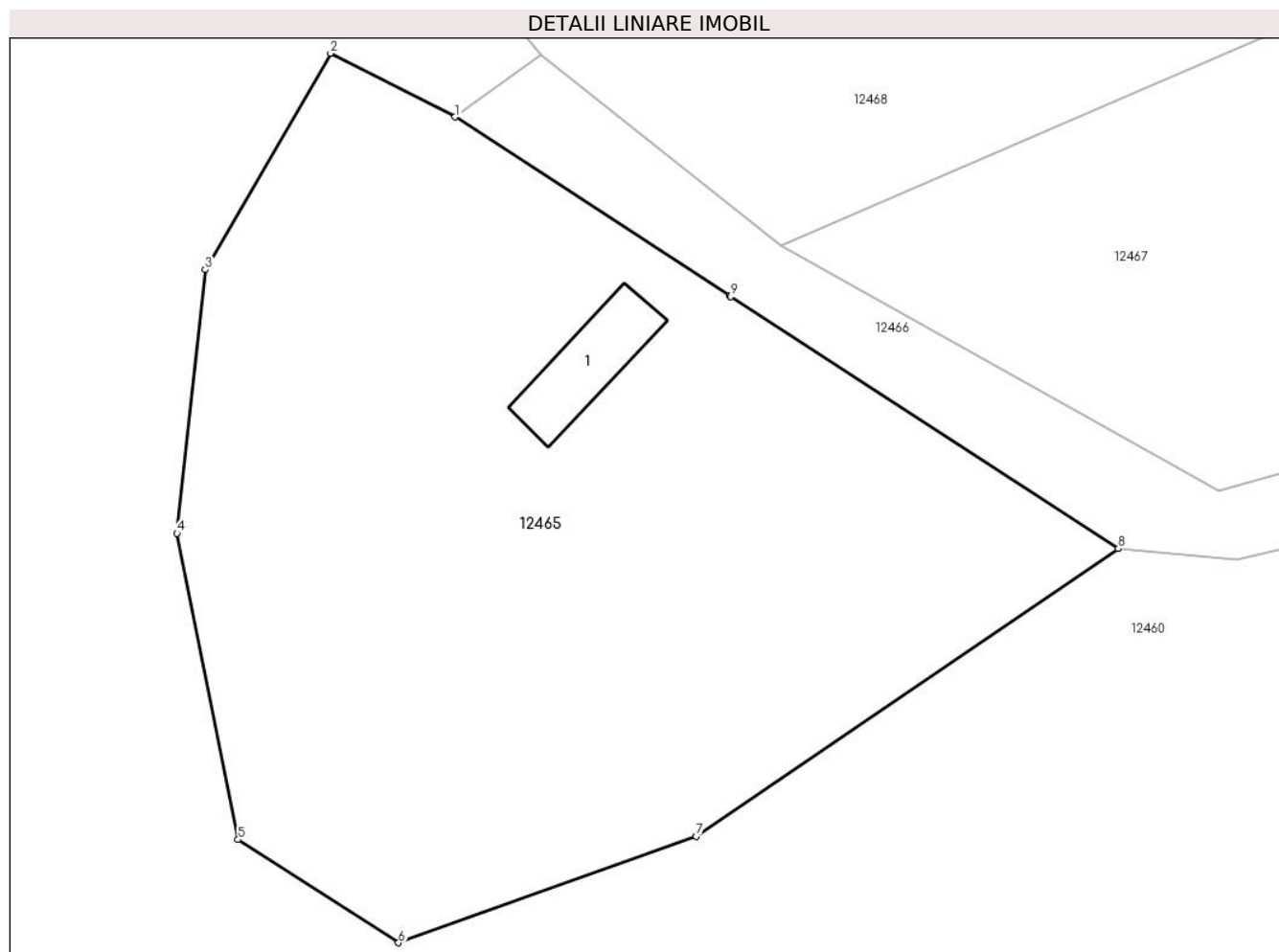
Inscrieri privind dezmembramintele dreptului de proprietate, drepturi reale de garanție și sarcini	Referințe
NU SUNT	

Anexa Nr. 1 La Partea I

Teren

Nr cadastral	Suprafața (mp)*	Observații / Referințe
	2.912	

* Suprafața este determinată în planul de proiecție Stereo 70.



Date referitoare la teren

Crt	Categorie folosință	Intravilan	Suprafața (mp)	Tarla	Parcelă	Nr. topo	Observații / Referințe
1	curți construcții	NU	60	-	-	2964	Curți construcții în Seliștiuca
2	pasune	NU	2.852	-	-	2964	Pășune în Seliștiuca

Date referitoare la construcții

Crt	Număr	Destinație construcție	Supraf. (mp)	Situație juridică	Observații / Referințe
A1.1		construcții anexa	59	Cu acte	Nr. niveluri:1; S. construita la sol:59 mp; S. construita desfasurata:59 mp; Anexă P

Lungime Segmente

1) Valorile lungimilor segmentelor sunt obținute din proiecție în plan.

Punct început	X / Y	Punct sfârșit	X / Y	Lungime segment (** (m)
1	283.039,126 428.779,529	2	283.029,413 428.784,495	10.909
2	283.029,413 428.784,495	3	283.019,661 428.767,622	19.488
3	283.019,661 428.767,622	4	283.017,444 428.747,091	20.65

Punct început	X / Y	Punct sfârșit	X / Y	Lungime segment (** (m)
4	283.017,444 428.747,091	5	283.022,206 428.723,217	24.344
5	283.022,206 428.723,217	6	283.034,72 428.715,172	14.877
6	283.034,72 428.715,172	7	283.057,953 428.723,458	24.666
7	283.057,953 428.723,458	8	283.090,859 428.745,884	39.821
8	283.090,859 428.745,884	9	283.060,632 428.765,542	36.057
9	283.060,632 428.765,542	10	283.060,527 428.765,61	0.125
10	283.060,527 428.765,61	1	283.039,126 428.779,529	25.529

** Lungimile segmentelor sunt determinate în planul de proiecție Stereo 70 și sunt rotunjite la 1 milimetru.

*** Distanța dintre puncte este formată din segmente cumulate ce sunt mai mici decât valoarea 1 milimetru.

**DATE DESPRE IMOBILUL NR. 12466**

Oficiul de Cadastru și Publicitate Imobiliară CARAS-SEVERIN
Biroul de Cadastru și Publicitate Imobiliară Caransebes

A. Partea I. Descrierea imobilului

TEREN Extravilan

Nr. topografic:2965, 2963

Adresa: Jud. Caraș-Severin

Nr. Crt	Nr cadastral Nr. topografic	Suprafața* (mp)	Observații / Referințe
A1		2.530	Sector cadastral:112 Teren neimprejmuit;

B. Partea II. Proprietari și acte

Inscrieri privitoare la dreptul de proprietate și alte drepturi reale		Referințe
/		
Act Normativ nr. 7, din 13/03/1996 emis de PARLAMENTUL ROMÂNIEI;		
B1	Inscrierea provizorie, drept de PROPRIETATE, dobandit prin Lege, cota actuala 1/1 1) COMUNA BUCOȘNIȚA, CIF:3227645, PROPRIETAR NEIDENTIFICAT	A1

C. Partea III. SARCINI .

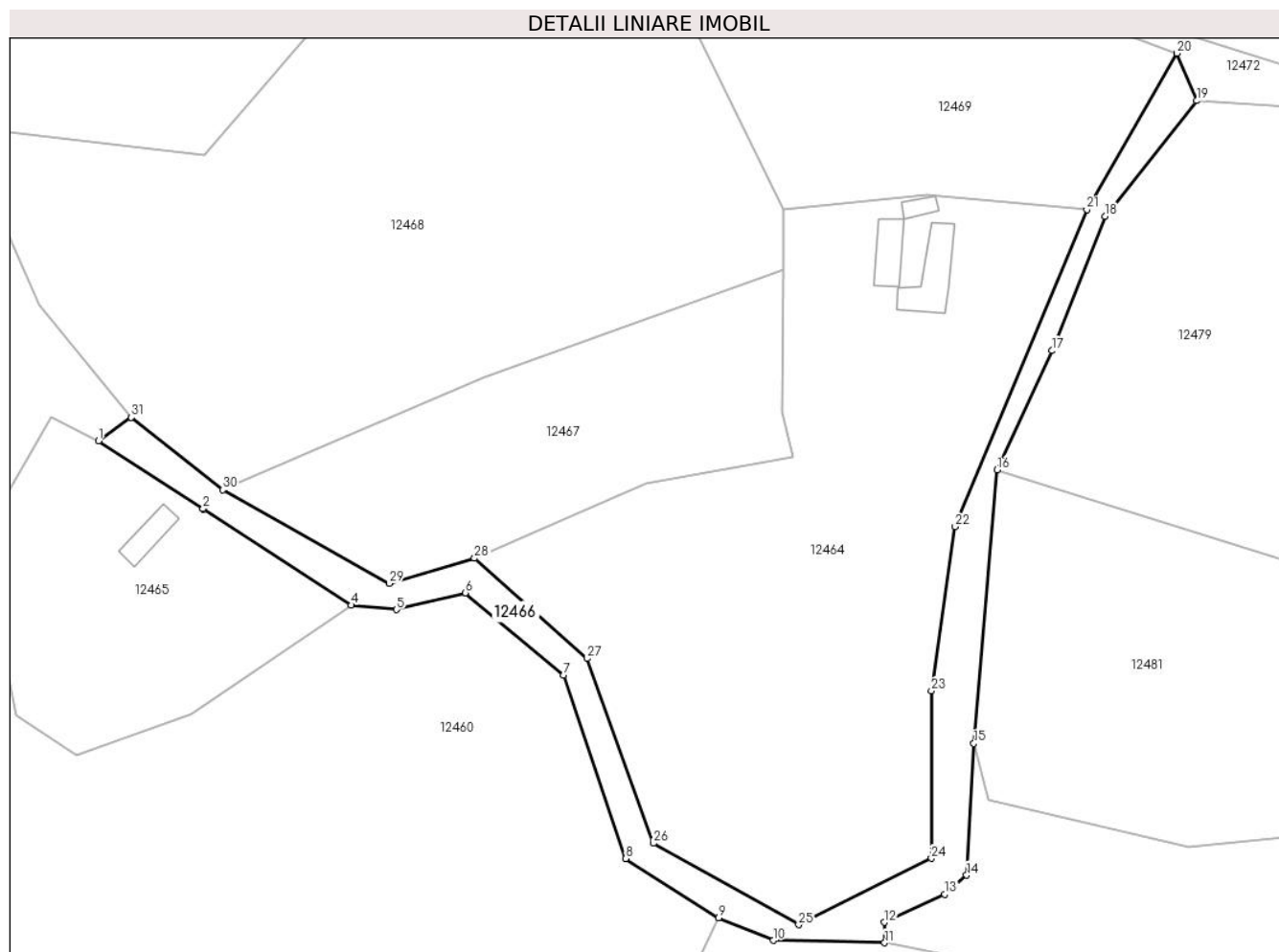
Inscrieri privind dezmembramintele dreptului de proprietate, drepturi reale de garanție și sarcini	Referințe
NU SUNT	

Anexa Nr. 1 La Partea I

Teren

Nr cadastral	Suprafața (mp)*	Observații / Referințe
	2.530	

* Suprafața este determinată în planul de proiecție Stereo 70.



Date referitoare la teren

Crt	Categorie folosință	Intravilan	Suprafața (mp)	Tarla	Parcelă	Nr. topo	Observații / Referințe
1	drum	NU	2.530	-	-	2965, 2963	Drum în Seliștiuca

Lungime Segmente

1) Valorile lungimilor segmentelor sunt obținute din proiecție în plan.

Punct început	X / Y	Punct sfârșit	X / Y	Lungime segment (** (m)
1	283.039,126 428.779,529	2	283.060,527 428.765,61	25.529
3	283.060,632 428.765,542	4	283.090,859 428.745,884	36.057
5	283.100,135 428.744,99	6	283.114,284 428.748,411	14.557
7	283.134,326 428.731,529	8	283.147,098 428.694,0	39.643
9	283.166,112 428.681,885	10	283.177,317 428.677,247	12.127

Punct început	X / Y	Punct sfârșit	X / Y	Lungime segment (** (m)
2	283.060,527 428.765,61	3	283.060,632 428.765,542	0.125
4	283.090,859 428.745,884	5	283.100,135 428.744,99	9.319
6	283.114,284 428.748,411	7	283.134,326 428.731,529	26.205
8	283.147,098 428.694,0	9	283.166,112 428.681,885	22.546
10	283.177,317 428.677,247	11	283.200,128 428.676,775	22.816

Punct început	X / Y	Punct sfârșit	X / Y	Lungime segment (** (m)
11	283.200,128 428.676,775	12	283.200,082 428.680,955	4.18
13	283.212,452 428.686,717	14	283.216,951 428.690,585	5.933
15	283.218,409 428.717,576	16	283.223,19 428.773,583	56.211
17	283.234,475 428.797,984	18	283.245,309 428.825,463	29.538
19	283.264,067 428.849,151	20	283.259,964 428.858,871	10.55
21	283.241,573 428.826,832	22	283.214,584 428.761,934	70.286
23	283.209,728 428.728,334	24	283.209,715 428.694,068	34.266
25	283.182,548 428.680,466	26	283.152,766 428.697,151	34.137
27	283.139,175 428.734,982	28	283.116,118 428.755,48	30.851
29	283.098,692 428.750,362	30	283.064,562 428.769,517	39.138
31	283.045,836 428.784,344	1	283.039,126 428.779,529	8.259

Punct început	X / Y	Punct sfârșit	X / Y	Lungime segment (** (m)
12	283.200,082 428.680,955	13	283.212,452 428.686,717	13.646
14	283.216,951 428.690,585	15	283.218,409 428.717,576	27.03
16	283.223,19 428.773,583	17	283.234,475 428.797,984	26.884
18	283.245,309 428.825,463	19	283.264,067 428.849,151	30.216
20	283.259,964 428.858,871	21	283.241,573 428.826,832	36.942
22	283.214,584 428.761,934	23	283.209,728 428.728,334	33.949
24	283.209,715 428.694,068	25	283.182,548 428.680,466	30.382
26	283.152,766 428.697,151	27	283.139,175 428.734,982	40.198
28	283.116,118 428.755,48	29	283.098,692 428.750,362	18.162
30	283.064,562 428.769,517	31	283.045,836 428.784,344	23.885

** Lungimile segmentelor sunt determinate în planul de proiecție Stereo 70 și sunt rotunjite la 1 milimetru.

*** Distanța dintre puncte este formată din segmente cumulate ce sunt mai mici decât valoarea 1 milimetru.

**DATE DESPRE IMOBILUL NR. 12467**

Oficiul de Cadastru și Publicitate Imobiliară CARAS-SEVERIN
Biroul de Cadastru și Publicitate Imobiliară Caransebes

A. Partea I. Descrierea imobilului

TEREN Extravilan

Nr. CF vechi:235, 14-Petroșnița

Nr. topografic:2966, Parte din 2968, 2967

Adresa: Jud. Caraș-Severin

Nr. Crt	Nr cadastral Nr. topografic	Suprafața* (mp)	Observații / Referințe
A1		3.453	Sector cadastral:112 Teren neimprejmuit;

B. Partea II. Proprietari și acte

Inscrieri privitoare la dreptul de proprietate și alte drepturi reale		Referințe
/		
Act Normativ nr. 7, din 13/03/1996 emis de PARLAMENTUL ROMÂNIEI;		
B1	Intabulare, drept de PROPRIETATE, dobândit prin Lege, cota actuala 1/1 1) NEIDENTIFICAT NEIDENTIFICAT	A1
Act Normativ nr. 7, din 13/03/1996 emis de PARLAMENTUL ROMÂNIEI (ADEVERINȚA 3649/26.06.2023, EMISĂ DE PRIMĂRIA COMUNEI BUCOȘNIȚA);		
B2	Se notează posesia faptică în favoarea lui 1) BANIU DOMNIȚA	A1

C. Partea III. SARCINI .

Inscrieri privind dezmembramintele dreptului de proprietate, drepturi reale de garanție și sarcini	Referințe
NU SUNT	

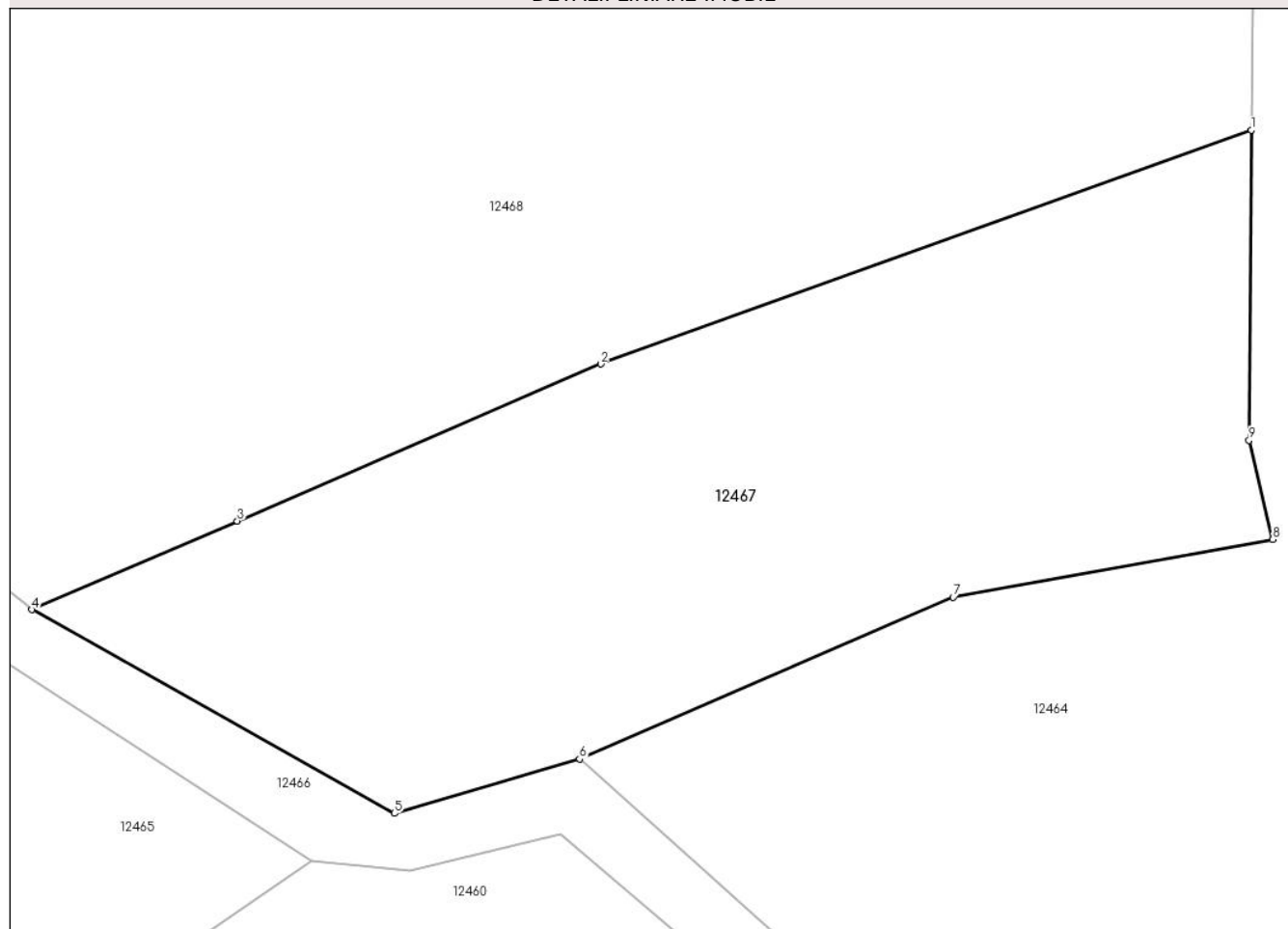
Anexa Nr. 1 La Partea I

Teren

Nr cadastral	Suprafața (mp)*	Observații / Referințe
	3.453	

* Suprafața este determinată în planul de proiecție Stereo 70.

DETALII LINIARE IMOBIL



Date referitoare la teren

Crt	Categorie folosință	Intravilan	Suprafața (mp)	Tarla	Parcelă	Nr. topo	Observații / Referințe
1	pașune	NU	3.453	-	-	2966, Parte din 2968, 2967	Pășune în Seliștiuca

Lungime Segmente

1) Valorile lungimilor segmentelor sunt obținute din proiecție în plan.

Punct început	X / Y	Punct sfârșit	X / Y	Lungime segment (** (m)
1	283.179,372 428.814,633	2	283.118,122 428.792,634	65.081
2	283.118,122 428.792,634	3	283.083,901 428.777,864	37.272
3	283.083,901 428.777,864	4	283.064,562 428.769,517	21.063
4	283.064,562 428.769,517	5	283.098,692 428.750,362	39.138

Punct început	X / Y	Punct sfârșit	X / Y	Lungime segment (** (m)
5	283.098,692 428.750,362	6	283.116,118 428.755,48	18.162
6	283.116,118 428.755,48	7	283.151,295 428.770,685	38.322
7	283.151,295 428.770,685	8	283.181,378 428.776,119	30.57
8	283.181,378 428.776,119	9	283.179,152 428.785,435	9.578
9	283.179,152 428.785,435	1	283.179,372 428.814,633	29.199

** Lungimile segmentelor sunt determinate în planul de proiecție Stereo 70 și sunt rotunjite la 1 milimetru.

*** Distanța dintre puncte este formată din segmente cumulate ce sunt mai mici decât valoarea 1 milimetru.

**DATE DESPRE IMOBILUL NR. 12468**

Oficiul de Cadastru și Publicitate Imobiliară CARAS-SEVERIN
Biroul de Cadastru și Publicitate Imobiliară Caransebeș

A. Partea I. Descrierea imobilului

TEREN Extravilan

Nr. CF vechi:14-Petroșița
Nr. topografic:Parte din 2967, 2968

Adresa: Jud. Caraș-Severin

Nr. Crt	Nr cadastral Nr. topografic	Suprafața* (mp)	Observații / Referințe
A1		Din acte: 14.875 Masurata: 11.890	Sector cadastral:112 Teren neimprejmuț;

B. Partea II. Proprietari și acte

Inscrieri privitoare la dreptul de proprietate și alte drepturi reale		Referințe
403 / 13/03/1920		
Hotarare Judecatoreasca nr. 2368, din 01/01/1918 emis de JUDECĂTORIA DE OCOL CARANSEBEȘ;		
B1	Intabulare, drept de PROPRIETATE, dobandit prin Hotarare Judecatoreasca, cota actuala 3/18 1) BACILA PETRU	A1
B2	Intabulare, drept de PROPRIETATE, dobandit prin Hotarare Judecatoreasca, cota actuala 3/18 1) HAMAT CALINA , născ. Bacila	A1
B3	Intabulare, drept de PROPRIETATE, dobandit prin Hotarare Judecatoreasca, cota actuala 3/18 1) BACILA AFILA , soția lui Dorca Ilie	A1
B4	Intabulare, drept de PROPRIETATE, dobandit prin Hotarare Judecatoreasca, cota actuala 1/18 1) MIHUȚA LIVIA , soția lui Radoia Martin	A1
B5	Intabulare, drept de PROPRIETATE, dobandit prin Hotarare Judecatoreasca, cota actuala 1/18 1) MIHUȚA PETRU , a Catalinei	A1
B6	Intabulare, drept de PROPRIETATE, dobandit prin Hotarare Judecatoreasca, cota actuala 1/18 1) MIHUȚA MARIA , soția lui Carabaș Ilie	A1
1810 / 16/11/1940		
Act Notarial nr. 0, din 11/06/1940 emis de -;		
B7	Intabulare, drept de PROPRIETATE, dobandit prin Conventie, cota actuala 3/18 1) BELCIU FLOAREA , fiica lui Rusalin, dom. în Petroșița	A1
B8	Se notează interdicția de înstrăinare și grevare în favoarea lui 1) HAMAT FLOAREA , născ. Bacila	A1
1817 / 12/11/1943		
Act Notarial nr. 0, din 01/10/1943 emis de -;		
B9	Intabulare, drept de PROPRIETATE pârți egale, dobandit prin Conventie, cota actuala 3/18 1) BUGARIU ILIE , căs. cu Floarea Mihuța 2) BUGARIU PETRU , căs. cu Elisaveta Verca, dom. în Petroșița	A1
B10	Se notează interdicția de înstrăinare și grevare în favoarea lui 1) BUGARIU MARIA , născ. Băcilă, dom. în Petroșița	A1

C. Partea III. SARCINI

Inscrieri privind dezmembramintele dreptului de proprietate, drepturi reale de garanție și sarcini		Referințe
1810 / 16/11/1940		
Act Notarial nr. 0, din 11/06/1940 emis de -;		
C1	Intabulare, drept de UZUFRUCT VIAGER, cota actuala 3/18 1) HAMAT FLOAREA , născ. Bacila	A1
1817 / 12/11/1943		

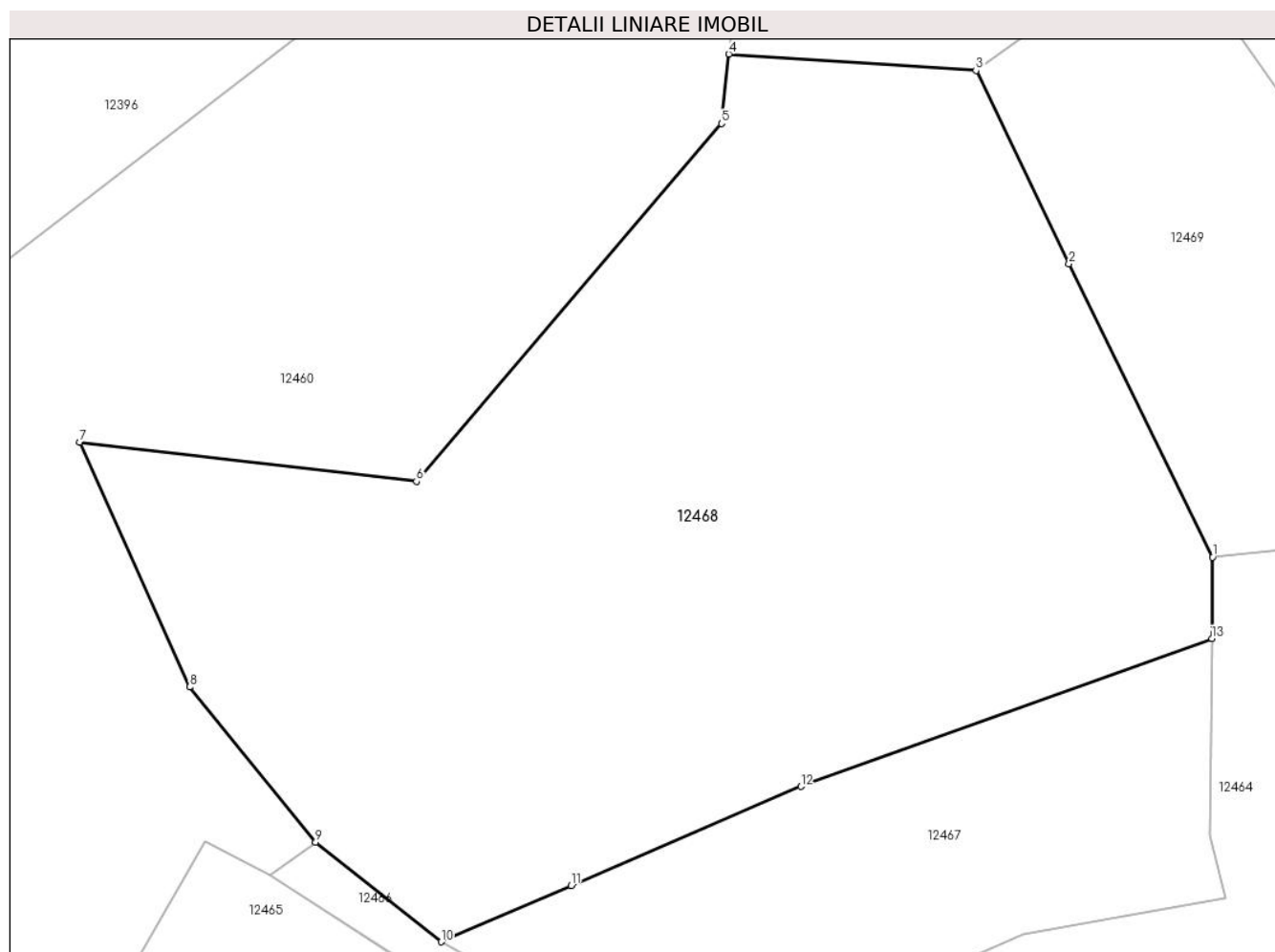
Inscrieri privind dezmembramintele dreptului de proprietate, drepturi reale de garanție și sarcini		Referințe
Act Notarial nr. 0, din 01/10/1943 emis de -;		
C2	Intabulare, drept de UZUFRACT VIAGER, cota actuala 3/18	A1
	1) BUGARIU MARIA , născ. Băcilă, dom. în Petroșnița	

Anexa Nr. 1 La Partea I

Teren

Nr cadastral	Suprafața (mp)*	Observații / Referințe
	Din acte: 14.875 Masurata: 11.890	

* Suprafața este determinată în planul de proiecție Stereo 70.



Date referitoare la teren

Crt	Categorie folosință	Intra vilan	Suprafața (mp)	Tarla	Parcelă	Nr. topo	Observații / Referințe
1	pasune	NU	11.890	-	-	Parte din 2967, 2968	Pășune în Seliștiuca, RESTUL DE SUPRAFAȚĂ SE REGĂSEȘTE LA ID 12468

Lungime Segmente

1) Valorile lungimilor segmentelor sunt obținute din proiecție în plan.

Punct început	X / Y	Punct sfârșit	X / Y	Lungime segment (** (m)
1	283.179,463 428.826,781	2	283.158,07 428.870,443	48.621
2	283.158,07 428.870,443	3	283.144,22 428.899,193	31.912
3	283.144,22 428.899,193	4	283.107,396 428.901,645	36.906
4	283.107,396 428.901,645	5	283.106,296 428.891,304	10.399

Punct început	X / Y	Punct sfârșit	X / Y	Lungime segment (** (m)
5	283.106,296 428.891,304	6	283.060,859 428.838,041	70.01
6	283.060,859 428.838,041	7	283.010,694 428.843,891	50.505
7	283.010,694 428.843,891	8	283.027,059 428.807,45	39.947
8	283.027,059 428.807,45	9	283.045,836 428.784,344	29.774
9	283.045,836 428.784,344	10	283.064,562 428.769,517	23.885
10	283.064,562 428.769,517	11	283.083,901 428.777,864	21.063
11	283.083,901 428.777,864	12	283.118,122 428.792,634	37.272
12	283.118,122 428.792,634	13	283.179,372 428.814,633	65.081
13	283.179,372 428.814,633	1	283.179,463 428.826,781	12.148

** Lungimile segmentelor sunt determinate în planul de proiecție Stereo 70 și sunt rotunjite la 1 milimetru.

*** Distanța dintre puncte este formată din segmente cumulate ce sunt mai mici decât valoarea 1 milimetru.

**DATE DESPRE IMOBILUL NR. 12469**

Oficiul de Cadastru și Publicitate Imobiliară CARAS-SEVERIN
Biroul de Cadastru și Publicitate Imobiliară Caransebes

A. Partea I. Descrierea imobilului

TEREN Extravilan

Nr. CF vechi:3-Petroșnița
Nr. topografic:Parte din 2969

Adresa: Jud. Caraș-Severin

Nr. Crt	Nr cadastral Nr. topografic	Suprafața* (mp)	Observații / Referințe
A1		5.308	Sector cadastral:112 Teren neimprejmuit;

B. Partea II. Proprietari și acte

Inscrieri privitoare la dreptul de proprietate și alte drepturi reale		Referințe
/		
Act Normativ nr. 7, din 13/03/1996 emis de PARLAMENTUL ROMÂNIEI;		
B1	Intabulare, drept de PROPRIETATE, dobândit prin Lege, cota actuala 1/1 1) NEIDENTIFICAT NEIDENTIFICAT	A1
Act Normativ nr. 7, din 13/03/1996 emis de PARLAMENTUL ROMÂNIEI (ADEVÉRINȚA 5308/04.10.2023, EMISĂ DE PRIMĂRIA COMUNEI BUCOȘNIȚA);		
B2	Se notează posesia faptică în favoarea lui 1) GURGU ADRIAN	A1

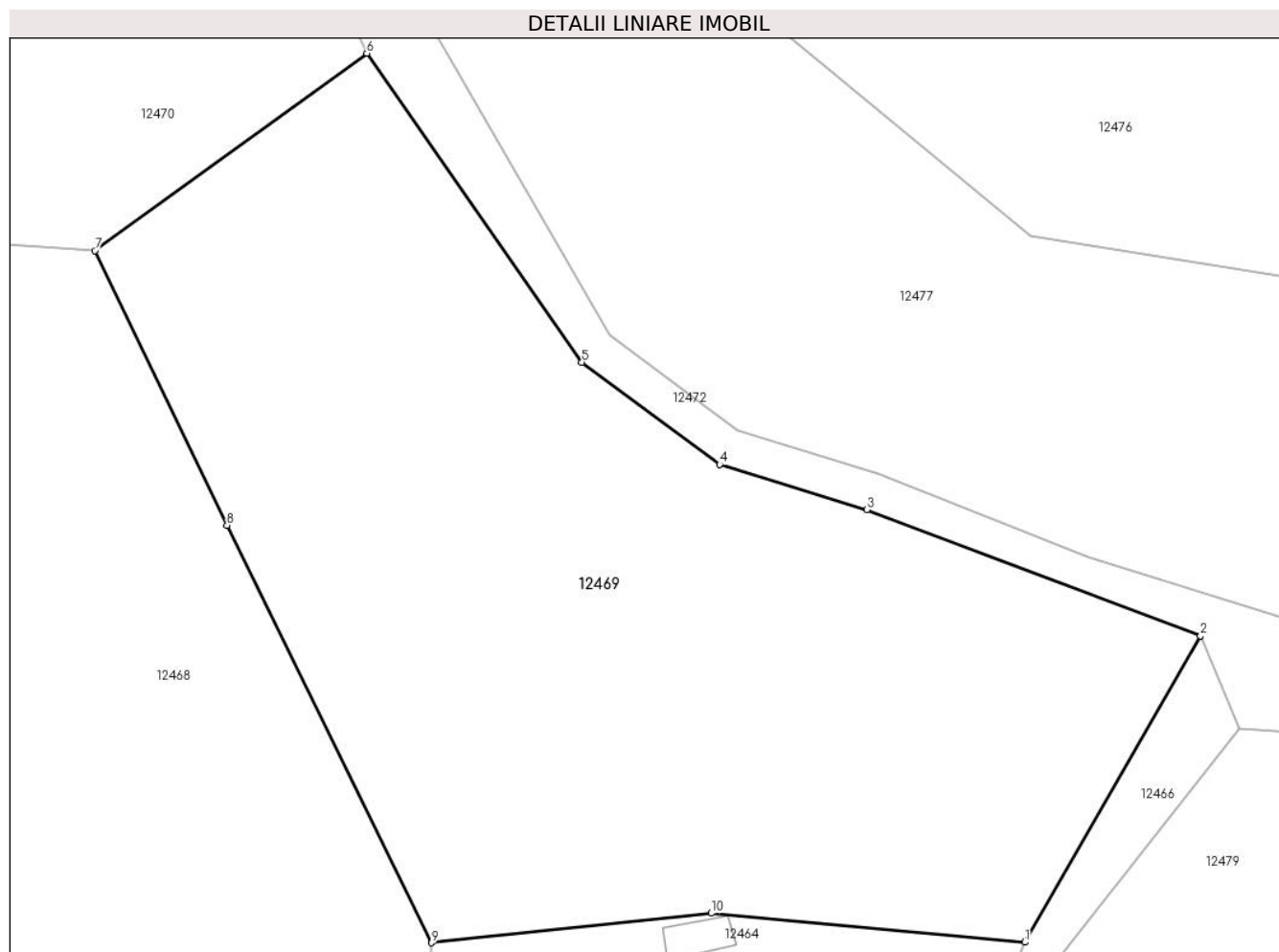
C. Partea III. SARCINI .

Inscrieri privind dezmembramintele dreptului de proprietate, drepturi reale de garanție și sarcini	Referințe
NU SUNT	

Anexa Nr. 1 La Partea I**Teren**

Nr cadastral	Suprafața (mp)*	Observații / Referințe
	5.308	

* Suprafața este determinată în planul de proiecție Stereo 70.

**Date referitoare la teren**

Crt	Categorie folosință	Intravilan	Suprafața (mp)	Tarla	Parcelă	Nr. topo	Observații / Referințe
1	pașune	NU	5.308	-	-	Parte din 2969	Pășune în Seliștiuca

Lungime Segmente

1) Valorile lungimilor segmentelor sunt obținute din proiecție în plan.

Punct început	X / Y	Punct sfârșit	X / Y	Lungime segment (** (m)
1	283.241,573 428.826,832	2	283.259,964 428.858,871	36.942
2	283.259,964 428.858,871	3	283.225,021 428.872,093	37.361
3	283.225,021 428.872,093	4	283.209,607 428.876,811	16.12
4	283.209,607 428.876,811	5	283.195,207 428.887,509	17.939
5	283.195,207 428.887,509	6	283.172,686 428.919,833	39.396

Punct început	X / Y	Punct sfârșit	X / Y	Lungime segment (** (m)
6	283.172,686 428.919,833	7	283.144,22 428.899,193	35.161
7	283.144,22 428.899,193	8	283.158,07 428.870,443	31.912
8	283.158,07 428.870,443	9	283.179,463 428.826,781	48.621
9	283.179,463 428.826,781	10	283.208,743 428.829,874	29.443
10	283.208,743 428.829,874	1	283.241,573 428.826,832	32.971

** Lungimile segmentelor sunt determinate în planul de proiecție Stereo 70 și sunt rotunjite la 1 milimetru.

*** Distanța dintre puncte este formată din segmente cumulate ce sunt mai mici decât valoarea 1 milimetru.

**DATE DESPRE IMOBILUL NR. 12470**

Oficiul de Cadastru și Publicitate Imobiliară CARAS-SEVERIN
 Biroul de Cadastru și Publicitate Imobiliară Caransebes

A. Partea I. Descrierea imobilului

TEREN Extravilan

Nr. CF vechi:721-Petroșnița
 Nr. topografic:Parte din 2975

Adresa: Jud. Caraș-Severin

Nr. Crt	Nr cadastral Nr. topografic	Suprafața* (mp)	Observații / Referințe
A1	30104	Din acte: 6.068 Masurata: 3.151	Sector cadastral:112 Teren neimprejmuit;

B. Partea II. Proprietari și acte

Inscrieri privitoare la dreptul de proprietate și alte drepturi reale		Referințe
21573 / 07/12/2009		
Act Notarial nr. NR.119, din 03/12/2009 emis de BNP SCHINTEIE PETRU;		
B7	Intabulare, drept de PROPRIETATE, dobandit prin Succesiune, cota actuala 1/4, cota initiala 1/4 1) TRICA CRUCITA	A1
B8	Intabulare, drept de PROPRIETATE drept partaj succesoral, dobandit prin Conventie, cota actuala 3/4, cota initiala 3/4 1) TRICA CRUCITA	A1

C. Partea III. SARCINI .

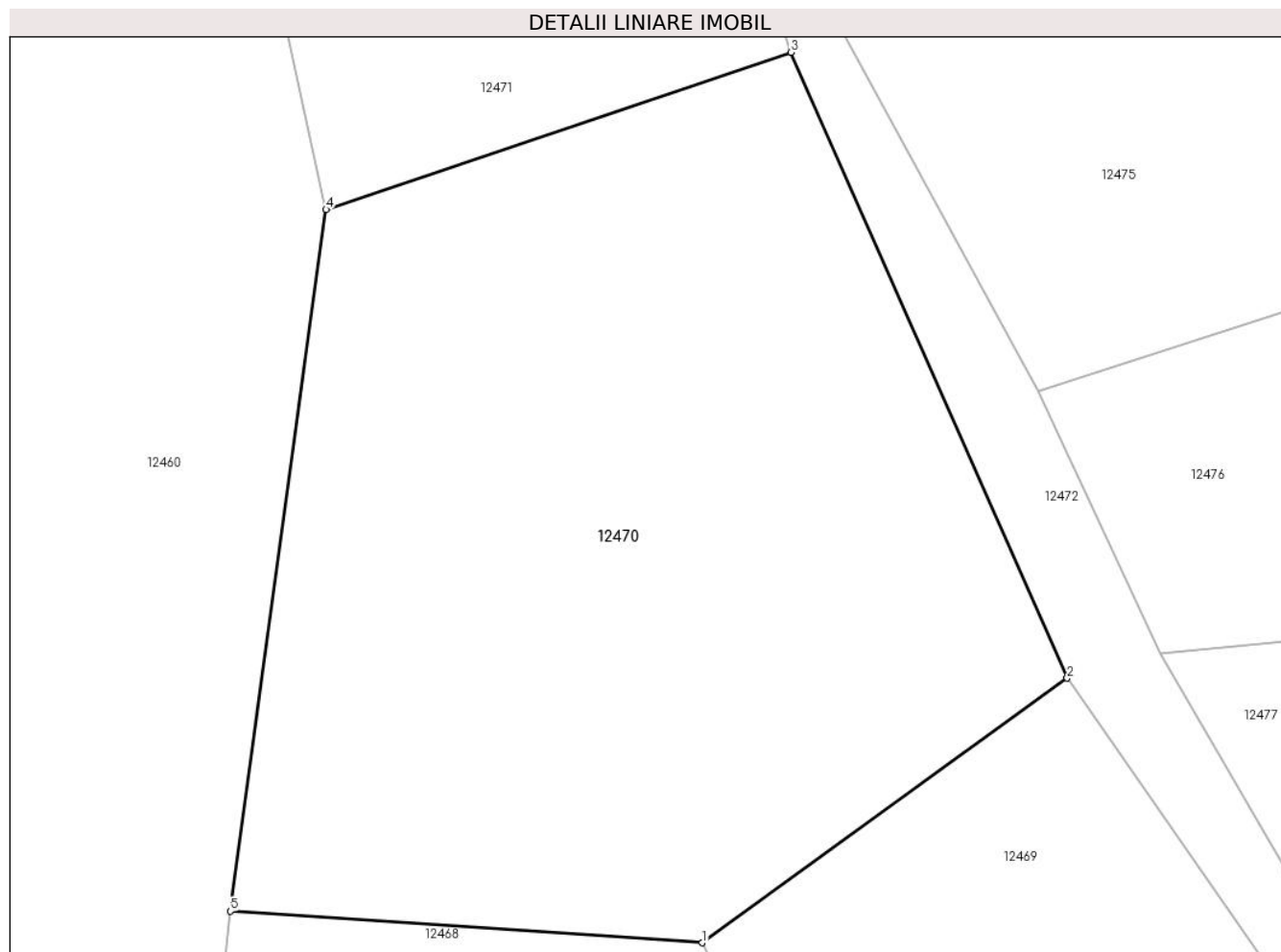
Inscrieri privind dezmembramintele dreptului de proprietate, drepturi reale de garanție și sarcini	Referințe
NU SUNT	

Anexa Nr. 1 La Partea I

Teren

Nr cadastral	Suprafața (mp)*	Observații / Referințe
30104	Din acte: 6.068 Masurata: 3.151	

* Suprafața este determinată în planul de proiecție Stereo 70.



Date referitoare la teren

Crt	Categorie folosință	Intra vilan	Suprafața (mp)	Tarla	Parcelă	Nr. topo	Observații / Referințe
1	pasune	NU	3.151	-	-	Parte din 2975	Pășune în Seliștiuca, restul de suprafață se regăsește la id 12471

Lungime Segmente

1) Valorile lungimilor segmentelor sunt obținute din proiecție în plan.

Punct început	X / Y	Punct sfârșit	X / Y	Lungime segment (** (m)
1	283.144,22 428.899,193	2	283.172,686 428.919,833	35.161
2	283.172,686 428.919,833	3	283.151,139 428.968,637	53.349
3	283.151,139 428.968,637	4	283.114,868 428.956,371	38.289
4	283.114,868 428.956,371	5	283.107,396 428.901,645	55.234
5	283.107,396 428.901,645	1	283.144,22 428.899,193	36.906

**** Lungimile segmentelor sunt determinate în planul de proiecție Stereo 70 și sunt rotunjite la 1 milimetru.**

***** Distanța dintre puncte este formată din segmente cumulate ce sunt mai mici decât valoarea 1 milimetru.**

**DATE DESPRE IMOBILUL NR. 12471**

Oficiul de Cadastru și Publicitate Imobiliară CARAS-SEVERIN
Biroul de Cadastru și Publicitate Imobiliară Caransebes

A. Partea I. Descrierea imobilului

TEREN Extravilan

Nr. CF vechi: 721, 235-Petroșnița
Nr. topografic: Parte din 2975, 2982

Adresa: Jud. Caraș-Severin

Nr. Crt	Nr cadastral Nr. topografic	Suprafața* (mp)	Observații / Referințe
A1	30104	Din acte: 6.068 Masurata: 3.928	Sector cadastral: 112 Teren neimprejmuit;

B. Partea II. Proprietari și acte

Inscrieri privitoare la dreptul de proprietate și alte drepturi reale		Referințe
21573 / 07/12/2009		
Act Notarial nr. NR.119, din 03/12/2009 emis de BNP SCHINTEIE PETRU;		
B7	Intabulare, drept de PROPRIETATE, dobandit prin Succesiune, cota actuala 1/4, cota initiala 1/4 1) TRICA CRUCITA	A1
B8	Intabulare, drept de PROPRIETATE drept partaj succesoral, dobandit prin Conventie, cota actuala 3/4, cota initiala 3/4 1) TRICA CRUCITA	A1

C. Partea III. SARCINI .

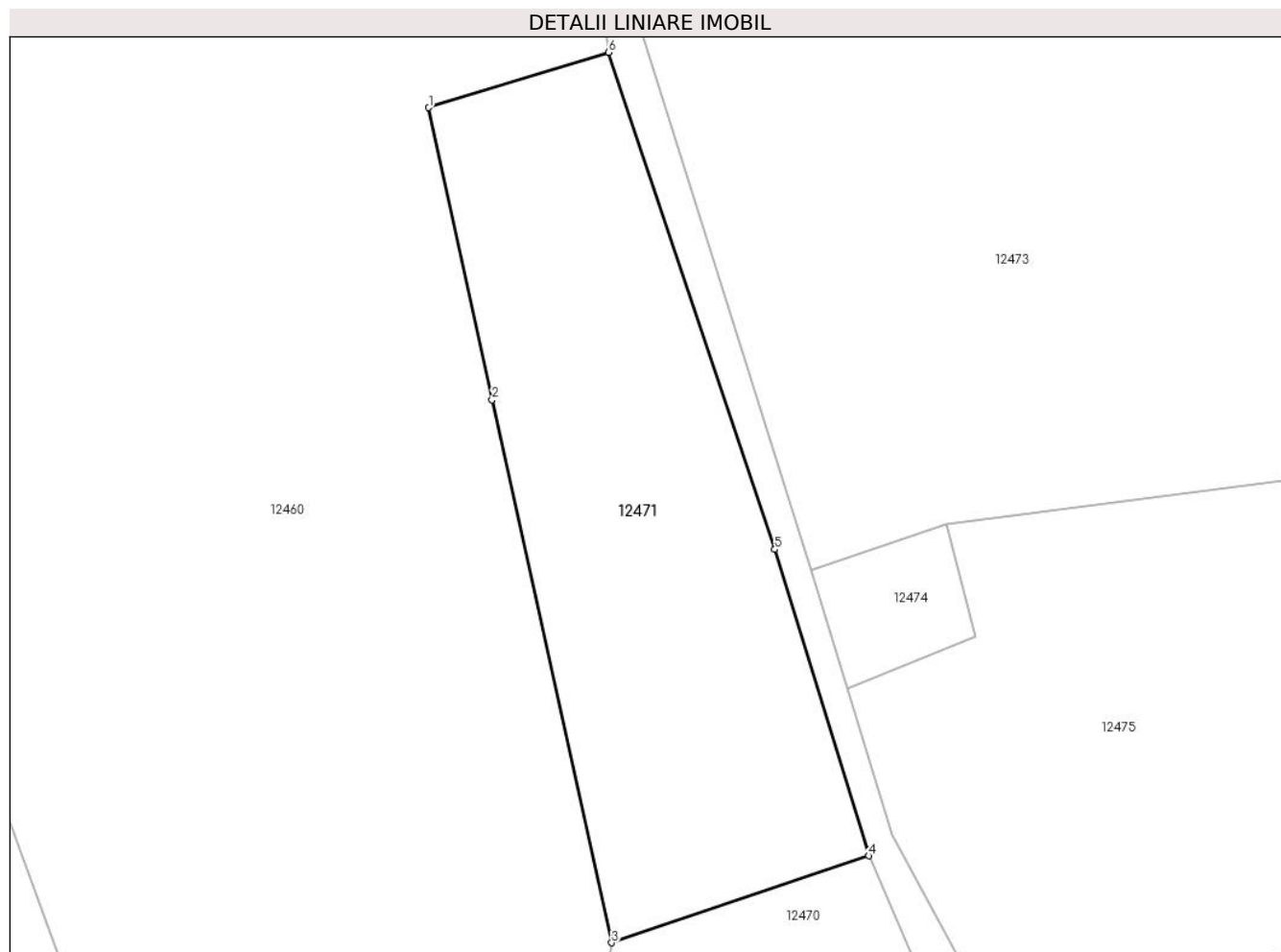
Inscrieri privind dezmembramintele dreptului de proprietate, drepturi reale de garanție și sarcini	Referințe
NU SUNT	

Anexa Nr. 1 La Partea I

Teren

Nr cadastral	Suprafața (mp)*	Observații / Referințe
30104	Din acte: 6.068 Masurata: 3.928	

* Suprafața este determinată în planul de proiecție Stereo 70.



Date referitoare la teren

Crt	Categorie folosință	Intra vilan	Suprafața (mp)	Tarla	Parcelă	Nr. topo	Observații / Referințe
1	pasune	NU	3.928	-	-	Parte din 2975, 2982	Pășune în Seliștiuca, rest de suprafață la id 12470

Lungime Segmente

1) Valorile lungimilor segmentelor sunt obținute din proiecție în plan.

Punct început	X / Y	Punct sfârșit	X / Y	Lungime segment (** (m)
1	283.089,05 429.074,264	2	283.097,975 429.033,034	42.185
2	283.097,975 429.033,034	3	283.114,868 428.956,371	78.502
3	283.114,868 428.956,371	4	283.151,139 428.968,637	38.289
4	283.151,139 428.968,637	5	283.137,895 429.011,888	45.233
5	283.137,895 429.011,888	6	283.114,438 429.082,066	73.994

Punct început	X / Y	Punct sfârșit	X / Y	Lungime segment (** (m)
6	283.114,438 429.082,066	1	283.089,05 429.074,264	26.56

** Lungimile segmentelor sunt determinate în planul de proiecție Stereo 70 și sunt rotunjite la 1 milimetru.

*** Distanța dintre puncte este formată din segmente cumulate ce sunt mai mici decât valoarea 1 milimetru.

**DATE DESPRE IMOBILUL NR. 12472**

Oficiul de Cadastru și Publicitate Imobiliară CARAS-SEVERIN
Biroul de Cadastru și Publicitate Imobiliară Caransebes

A. Partea I. Descrierea imobilului

TEREN Extravilan

Nr. topografic:2971

Adresa: Jud. Caraș-Severin

Nr. Crt	Nr cadastral Nr. topografic	Suprafața* (mp)	Observații / Referințe
A1		7.136	Sector cadastral:112 Teren neimprejmuit;

B. Partea II. Proprietari și acte

Inscrieri privitoare la dreptul de proprietate și alte drepturi reale		Referințe
/		
Act Normativ nr. 7, din 13/03/1996 emis de PARLAMENTUL ROMÂNIEI;		
B1	Inscrierea provizorie, drept de PROPRIETATE, dobandit prin Lege, cota actuala 1/1 1) COMUNA BUCOȘNIȚA, CIF:3227645, PROPRIETAR NEIDENTIFICAT	A1

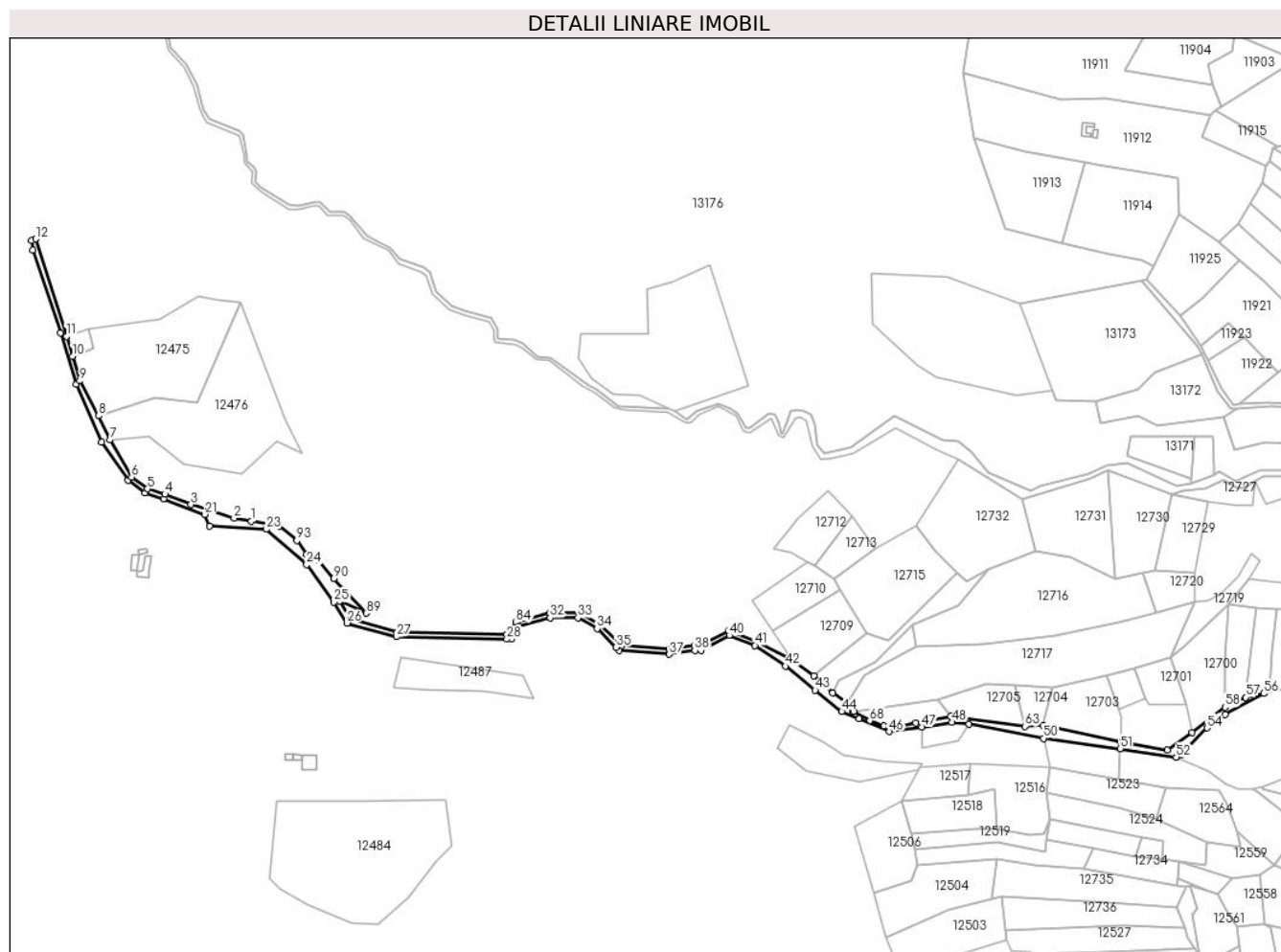
C. Partea III. SARCINI .

Inscrieri privind dezmembramintele dreptului de proprietate, drepturi reale de garanție și sarcini	Referințe
NU SUNT	

Teren

Nr cadastral	Suprafața (mp)*	Observații / Referințe
	7.136	

* Suprafața este determinată în planul de proiecție Stereo 70.



Date referitoare la teren

Crt	Categorie folosință	Intravilan	Suprafața (mp)	Tarla	Parcelă	Nr. topo	Observații / Referințe
1	drum	NU	7.136	-	-	2971	Drum în Seliștiuca

Lungime Segmente

1) Valorile lungimilor segmentelor sunt obținute din proiecție în plan.

Punct început	X / Y	Punct sfârșit	X / Y	Lungime segment
1	283.299,348 428.853,007	2	283.284,631 428.855,656	14.954
4	283.226,315 428.875,88	5	283.211,438 428.880,433	15.558
7	283.179,923 428.921,755	8	283.170,433 428.942,193	22.534
10	283.148,068 428.992,328	11	283.142,963 429.008,999	17.435
13	283.113,629 429.090,113	14	283.114,438 429.082,066	8.088
16	283.151,139 428.968,637	17	283.172,686 428.919,833	53.349
2	283.284,631 428.855,656	3	283.248,215 428.867,169	38.193
5	283.211,438 428.880,433	6	283.198,116 428.890,331	16.597
8	283.170,433 428.942,193	9	283.154,422 428.971,578	33.464
11	283.142,963 429.008,999	12	283.117,091 429.091,459	86.423
14	283.114,438 429.082,066	15	283.137,895 429.011,888	73.994
17	283.172,686 428.919,833	18	283.195,207 428.887,509	39.396
3	283.248,215 428.867,169	4	283.226,315 428.875,88	23.569
6	283.198,116 428.890,331	7	283.179,923 428.921,755	36.311
9	283.154,422 428.971,578	10	283.148,068 428.992,328	21.701
12	283.117,091 429.091,459	13	283.113,629 429.090,113	3.714
15	283.137,895 429.011,888	16	283.151,139 428.968,637	45.233
18	283.195,207 428.887,509	19	283.209,607 428.876,811	17.939

Punct început	X / Y	Punct sfârșit	X / Y	Lungime segment	Punct început	X / Y	Punct sfârșit	X / Y	Lungime segment	Punct început	X / Y	Punct sfârșit	X / Y	Lungime segment
19	283.209,607 428.876,811	20	283.225,021 428.872,093	16.12	20	283.225,021 428.872,093	21	283.259,964 428.858,871	37.36 1	21	283.259,964 428.858,871	22	283.264,067 428.849,151	10.55
22	283.264,067 428.849,151	23	283.311,768 428.846,229	47.79	23	283.311,768 428.846,229	24	283.345,969 428.816,556	45.27 9	24	283.345,969 428.816,556	25	283.368,865 428.784,788	39.15 9
25	283.368,865 428.784,788	26	283.380,106 428.767,141	20.92 3	26	283.380,106 428.767,141	27	283.421,911 428.755,532	43.38 7	27	283.421,911 428.755,532	28	283.515,149 428.753,485	93.26
28	283.515,149 428.753,485	29	283.519,075 428.753,67	3.93	29	283.519,075 428.753,67	30	283.522,146 428.758,796	5.976	30	283.522,146 428.758,796	31	283.525,377 428.764,189	6.287
31	283.525,377 428.764,189	32	283.551,722 428.771,524	27.34 7	32	283.551,722 428.771,524	33	283.575,244 428.771,65	23.52 2	33	283.575,244 428.771,65	34	283.591,347 428.762,316	18.61 3
34	283.591,347 428.762,316	35	283.607,402 428.746,744	22.36 6	35	283.607,402 428.746,744	36	283.610,017 428.744,208	3.643	36	283.610,017 428.744,208	37	283.652,239 428.740,792	42.36
37	283.652,239 428.740,792	38	283.673,894 428.743,981	21.88 9	38	283.673,894 428.743,981	39	283.679,455 428.743,837	5.563	39	283.679,455 428.743,837	40	283.703,002 428.756,611	26.78 9
40	283.703,002 428.756,611	41	283.724,64 428.748,228	23.20 5	41	283.724,64 428.748,228	42	283.750,342 428.730,739	31.08 8	42	283.750,342 428.730,739	43	283.775,601 428.710,458	32.39 3
43	283.775,601 428.710,458	44	283.797,936 428.692,425	28.70 6	44	283.797,936 428.692,425	45	283.812,623 428.686,246	15.93 4	45	283.812,623 428.686,246	46	283.838,309 428.675,44	27.86 6
46	283.838,309 428.675,44	47	283.865,716 428.679,429	27.69 6	47	283.865,716 428.679,429	48	283.891,132 428.683,354	25.71 7	48	283.891,132 428.683,354	49	283.905,66 428.681,953	14.59 5
49	283.905,66 428.681,953	50	283.968,413 428.669,744	63.93	50	283.968,413 428.669,744	51	284.033,186 428.661,089	65.34 9	51	284.033,186 428.661,089	52	284.080,473 428.653,892	47.83 2
52	284.080,473 428.653,892	53	284.085,319 428.656,143	5.343	53	284.085,319 428.656,143	54	284.106,753 428.678,576	31.02 7	54	284.106,753 428.678,576	55	284.121,942 428.689,953	18.97 7
55	284.121,942 428.689,953	56	284.154,594 428.707,551	37.09 2	56	284.154,594 428.707,551	57	284.139,077 428.704,445	15.82 5	57	284.139,077 428.704,445	58	284.121,928 428.695,985	19.12 2
58	284.121,928 428.695,985	59	284.094,111 428.674,467	35.16 8	59	284.094,111 428.674,467	60	284.073,202 428.659,738	25.57 6	60	284.073,202 428.659,738	61	284.033,773 428.666,49	40.00 3
61	284.033,773 428.666,49	62	283.968,323 428.680,616	66.95 7	62	283.968,323 428.680,616	63	283.952,768 428.679,868	15.57 3	63	283.952,768 428.679,868	64	283.889,972 428.688,385	63.37 1
64	283.889,972 428.688,385	65	283.860,765 428.682,724	29.75 1	65	283.860,765 428.682,724	66	283.843,234 428.679,32	17.85 8	66	283.843,234 428.679,32	67	283.833,715 428.680,157	9.556
67	283.833,715 428.680,157	68	283.821,655 428.684,732	12.89 9	68	283.821,655 428.684,732	69	283.808,069 428.692,383	15.59 2	69	283.808,069 428.692,383	70	283.807,585 428.692,655	0.555
70	283.807,585 428.692,655	71	283.803,055 428.699,762	8.428	71	283.803,055 428.699,762	72	283.790,476 428.708,226	15.16 1	72	283.790,476 428.708,226	73	283.774,388 428.722,57	21.55 4
73	283.774,388 428.722,57	74	283.755,492 428.736,571	23.51 8	74	283.755,492 428.736,571	75	283.726,296 428.751,876	32.96 4	75	283.726,296 428.751,876	76	283.702,721 428.761,009	25.28 2
76	283.702,721 428.761,009	77	283.678,489 428.747,863	27.56 8	77	283.678,489 428.747,863	78	283.673,653 428.747,989	4.838	78	283.673,653 428.747,989	79	283.652,107 428.744,816	21.77 8
79	283.652,107 428.744,816	80	283.611,771 428.748,079	40.46 8	80	283.611,771 428.748,079	81	283.593,779 428.765,53	25.06 5	81	283.593,779 428.765,53	82	283.576,309 428.775,655	20.19 2
82	283.576,309 428.775,655	83	283.551,165 428.775,521	25.14 4	83	283.551,165 428.775,521	84	283.523,01 428.767,682	29.22 6	84	283.523,01 428.767,682	85	283.515,237 428.757,484	12.82 3
85	283.515,237 428.757,484	86	283.422,499 428.759,521	92.76	86	283.422,499 428.759,521	87	283.382,74 428.770,561	41.26 3	87	283.382,74 428.770,561	88	283.373,918 428.785,643	17.47 3
88	283.373,918 428.785,643	89	283.396,346 428.775,341	24.68 1	89	283.396,346 428.775,341	90	283.369,083 428.804,874	40.19 3	90	283.369,083 428.804,874	91	283.355,717 428.820,401	20.48 8
91	283.355,717 428.820,401	92	283.346,083 428.825,05	10.69 7	92	283.346,083 428.825,05	93	283.337,61 428.836,662	14.37 5	93	283.337,61 428.836,662	94	283.322,659 428.848,812	19.26 5
94	283.322,659 428.848,812	1	283.299,348 428.853,007	23.68 5										

** Lungimile segmentelor sunt determinate în planul de proiecție Stereo 70 și sunt rotunjite la 1 milimetru.

*** Distanța dintre puncte este formată din segmente cumulate ce sunt mai mici decât valoarea 1 milimetru.

**DATE DESPRE IMOBILUL NR. 12473**

Oficiul de Cadastru și Publicitate Imobiliară CARAS-SEVERIN
Biroul de Cadastru și Publicitate Imobiliară Caransebes

A. Partea I. Descrierea imobilului

TEREN Extravilan

Nr. CF vechi:467-Petroșnița
Nr. topografic:2977, 2978

Adresa: Jud. Caraș-Severin

Nr. Crt	Nr cadastral Nr. topografic	Suprafața* (mp)	Observații / Referințe
A1		14.020	Sector cadastral:112 Teren neimprejmuit;

B. Partea II. Proprietari și acte

Inscrieri privitoare la dreptul de proprietate și alte drepturi reale		Referințe
5479 / 30/11/1999		
Contract De Intretinere nr. 3871/1999, din 04/11/1111 emis de n.p. M. Lapadat;		
B1	Intabulare, drept de PROPRIETATE intretinere, dobandit prin Conventie, cota actuala 1/1, cota initiala 1/1 1) BISTREAN CORNELIU PETRICA , si sotia 2) BISTREAN FLOAREA , n. Paica <i>OBSERVATII: (provenita din conversia CF 467-Petrosnita) bun comun</i>	A1
B2	Se notează interdicția de înstrăinare și grevare în favoarea lui 1) PAICA ION , si sotia 2) PAICA MARIA <i>OBSERVATII: (provenita din conversia CF 467-Petrosnita)</i>	A1

C. Partea III. SARCINI

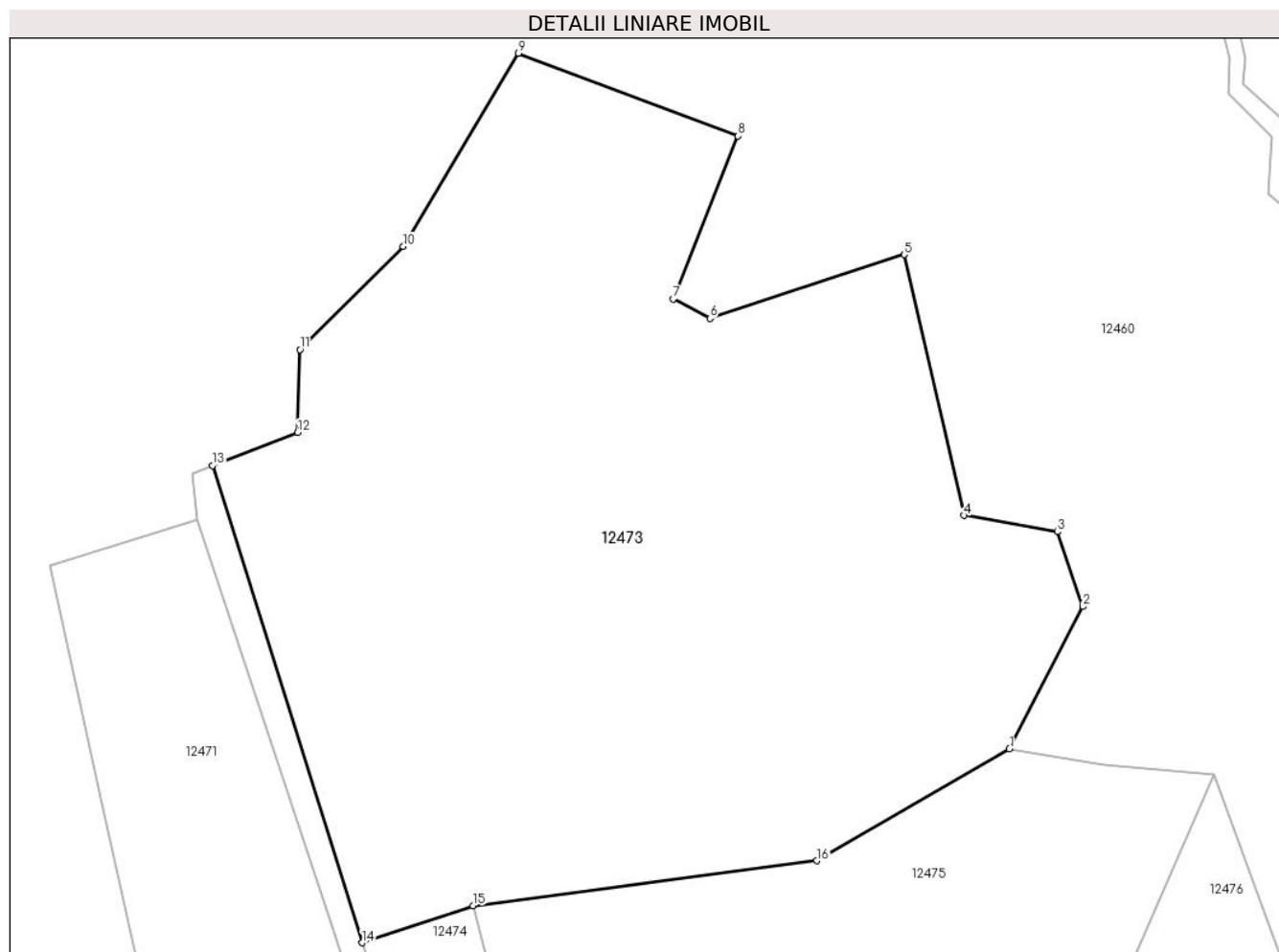
Inscrieri privind dezmembramintele dreptului de proprietate, drepturi reale de garanție și sarcini		Referințe
5479 / 30/11/1999		
Contract De Intretinere nr. 3871/1999, din 04/11/1111 emis de n.p. M. Lapadat;		
C1	Intabulare, drept de UZUFRACT VIAGER, cota actuala 1/1 1) PAICA ION , si sotia 2) PAICA MARIA <i>OBSERVATII: (provenita din conversia CF 467-Petrosnita)</i>	A1

Anexa Nr. 1 La Partea I

Teren

Nr cadastral	Suprafața (mp)*	Observații / Referințe
	14.020	

* Suprafața este determinată în planul de proiecție Stereo 70.



Date referitoare la teren

Crt	Categorie folosință	Intravilan	Suprafața (mp)	Tarla	Parcelă	Nr. topo	Observații / Referințe
1	pașune	NU	14.020	-	-	2977, 2978	Pășune în Seliștiuca

Lungime Segmente

1) Valorile lungimilor segmentelor sunt obținute din proiecție în plan.

Punct început	X / Y	Punct sfârșit	X / Y	Lungime segment (** (m)
1	283.254,908 429.042,495	2	283.267,599 429.067,1	27.685
2	283.267,599 429.067,1	3	283.263,218 429.080,026	13.648
3	283.263,218 429.080,026	4	283.247,083 429.082,854	16.381
4	283.247,083 429.082,854	5	283.236,73 429.127,925	46.245
5	283.236,73 429.127,925	6	283.203,097 429.116,924	35.386

Punct început	X / Y	Punct sfârșit	X / Y	Lungime segment (** (m)
6	283.203,097 429.116,924	7	283.196,797 429.120,291	7.143
7	283.196,797 429.120,291	8	283.207,984 429.148,403	30.256
8	283.207,984 429.148,403	9	283.170,004 429.162,735	40.594
9	283.170,004 429.162,735	10	283.150,092 429.129,326	38.893
10	283.150,092 429.129,326	11	283.132,211 429.111,526	25.23
11	283.132,211 429.111,526	12	283.131,811 429.097,182	14.35
12	283.131,811 429.097,182	13	283.117,091 429.091,459	15.793
13	283.117,091 429.091,459	14	283.142,963 429.008,999	86.423
14	283.142,963 429.008,999	15	283.162,166 429.015,393	20.24
15	283.162,166 429.015,393	16	283.221,64 429.023,183	59.982
16	283.221,64 429.023,183	1	283.254,908 429.042,495	38.467

** Lungimile segmentelor sunt determinate în planul de proiecție Stereo 70 și sunt rotunjite la 1 milimetru.

*** Distanța dintre puncte este formată din segmente cumulate ce sunt mai mici decât valoarea 1 milimetru.

**DATE DESPRE IMOBILUL NR. 12474**

Oficiul de Cadastru și Publicitate Imobiliară CARAS-SEVERIN
Biroul de Cadastru și Publicitate Imobiliară Caransebes

A. Partea I. Descrierea imobilului

TEREN Extravilan

Nr. CF vechi:235-Petroșnița
Nr. topografic:2976

Adresa: Jud. Caraș-Severin

Nr. Crt	Nr cadastral Nr. topografic	Suprafața* (mp)	Observații / Referințe
A1		Din acte: 500 Masurata: 336	Sector cadastral:112 Teren neimprejmuț;

B. Partea II. Proprietari și acte

Inscrieri privitoare la dreptul de proprietate și alte drepturi reale	Referințe
4166 / 25/05/1914	
Act nr. -, din 25/05/1914 emis de -;	
B1	A1
Intabulare, drept de PROPRIETATE, cf vechi, dobandit prin Conventie, cota actuala 1/1, cota initiala 1/1 1) COMUNA PETROSNITA, CIF:9999999999999	

C. Partea III. SARCINI .

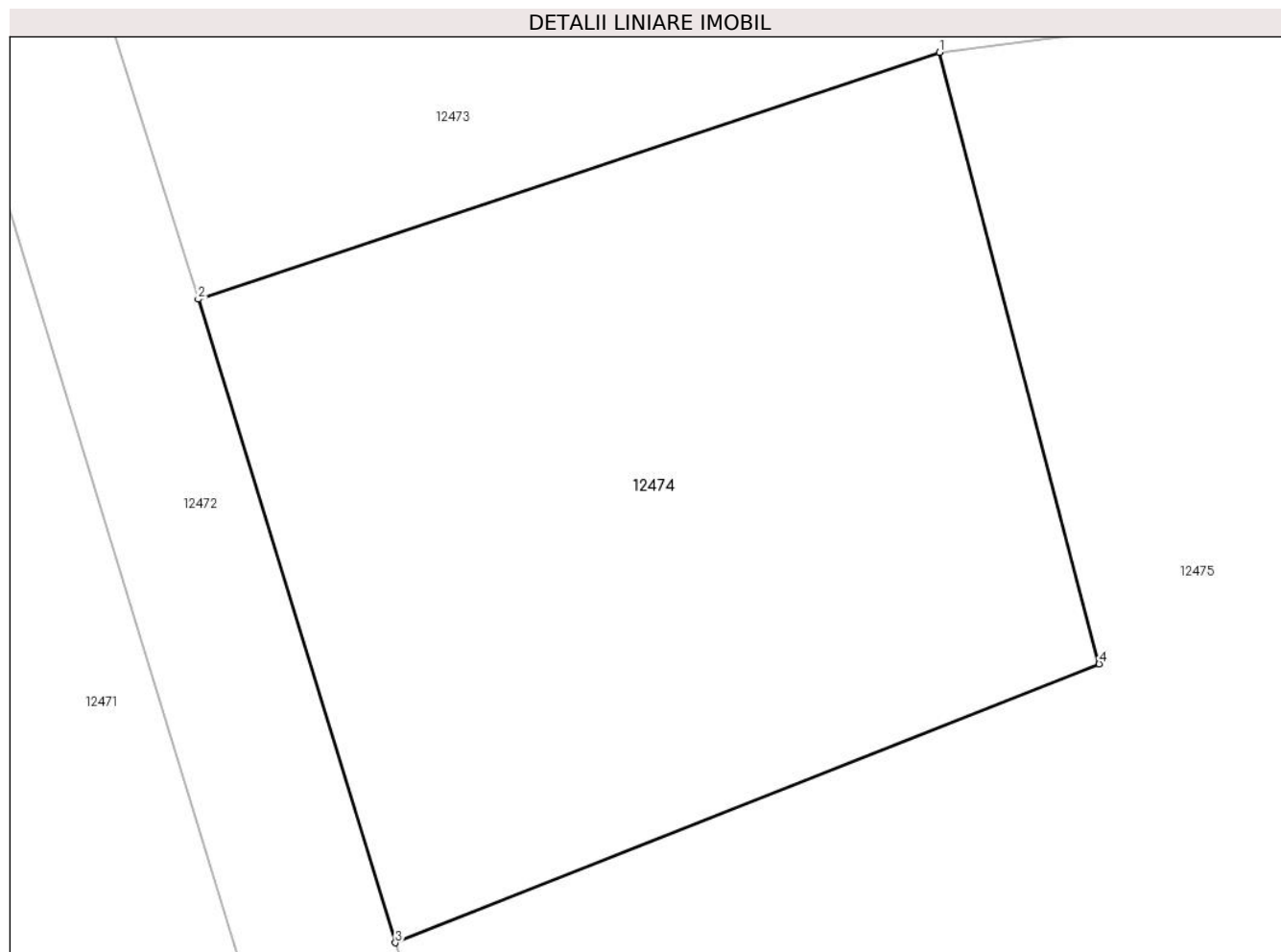
Inscrieri privind dezmembramintele dreptului de proprietate, drepturi reale de garanție și sarcini	Referințe
NU SUNT	

Anexa Nr. 1 La Partea I

Teren

Nr cadastral	Suprafața (mp)*	Observații / Referințe
	Din acte: 500 Masurata: 336	

* Suprafața este determinată în planul de proiecție Stereo 70.



Date referitoare la teren

Crt	Categorie folosință	Intra vilan	Suprafața (mp)	Tarla	Parcelă	Nr. topo	Observații / Referințe
1	pașune	NU	336	-	-	2976	Pășune în Seliștiuca

Lungime Segmente

1) Valorile lungimilor segmentelor sunt obținute din proiecție în plan.

Punct început	X / Y	Punct sfârșit	X / Y	Lungime segment (** (m)
1	283.162,166 429.015,393	2	283.142,963 429.008,999	20.24
2	283.142,963 429.008,999	3	283.148,068 428.992,328	17.435
3	283.148,068 428.992,328	4	283.166,302 428.999,552	19.613
4	283.166,302 428.999,552	1	283.162,166 429.015,393	16.372

**** Lungimile segmentelor sunt determinate în planul de proiecție Stereo 70 și sunt rotunjite la 1 milimetru.**

***** Distanța dintre puncte este formată din segmente cumulate ce sunt mai mici decât valoarea 1 milimetru.**

**DATE DESPRE IMOBILUL NR. 12475**

Oficiul de Cadastru și Publicitate Imobiliară CARAS-SEVERIN
Biroul de Cadastru și Publicitate Imobiliară Caransebes

A. Partea I. Descrierea imobilului

Nr. CF vechi:776, 33, 762-Petroșnița
Nr. topografic:Parte din 2974/1, 2974/3,
2974/4, 2974/5

TEREN Extravilan

Adresa: Jud. Caraș-Severin

Nr. Crt	Nr cadastral Nr. topografic	Suprafața* (mp)	Observații / Referințe
A1		8.466	Sector cadastral:112 Teren neimprejmuit;

B. Partea II. Proprietari și acte

Inscrieri privitoare la dreptul de proprietate și alte drepturi reale		Referințe
/		
Act Normativ nr. 7, din 13/03/1996 emis de PARLAMENTUL ROMÂNIEI;		
B1	Intabulare, drept de PROPRIETATE, dobândit prin Lege, cota actuala 1/1 1) NEIDENTIFICAT NEIDENTIFICAT	A1
Act Normativ nr. 7, din 13/03/1996 emis de PARLAMENTUL ROMÂNIEI (ADEVERINȚA 3690/26.06.2023, EMISĂ DE PRIMĂRIA COMUNEI BUCOȘNIȚA);		
B2	Se notează posesia faptică în favoarea lui 1) GHERGUȚA STACHE	A1

C. Partea III. SARCINI .

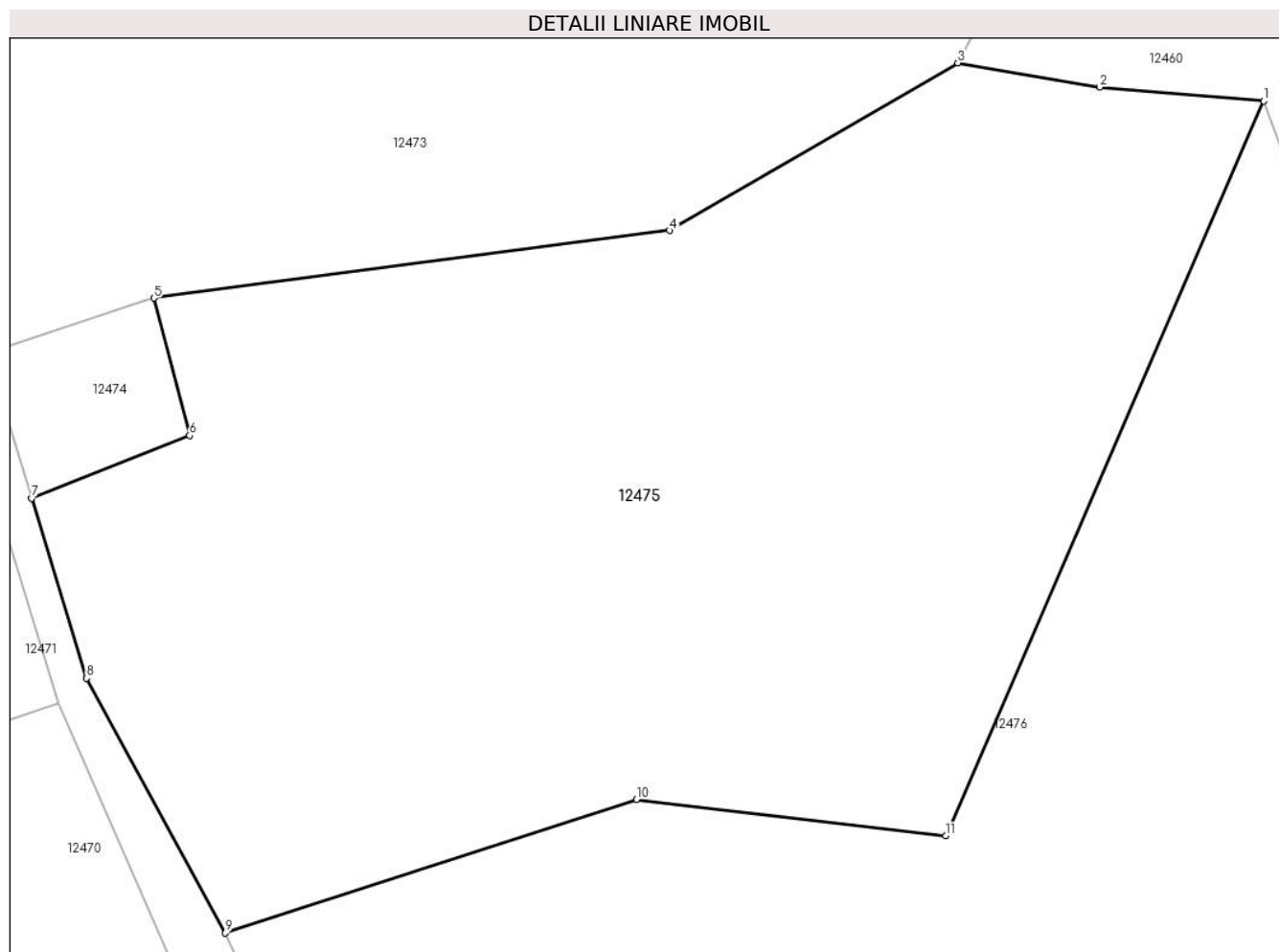
Inscrieri privind dezmembramintele dreptului de proprietate, drepturi reale de garanție și sarcini	Referințe
NU SUNT	

Anexa Nr. 1 La Partea I

Teren

Nr cadastral	Suprafața (mp)*	Observații / Referințe
	8.466	

* Suprafața este determinată în planul de proiecție Stereo 70.



Date referitoare la teren

Crt	Categorie folosință	Intravilan	Suprafața (mp)	Tarla	Parcelă	Nr. topo	Observații / Referințe
1	pasune	NU	8.466	-	-	Parte din 2974/1, 2974/3, 2974/4, 2974/5	Pășune în Seliștiuca

Lungime Segmente

1) Valorile lungimilor segmentelor sunt obținute din proiecție în plan.

Punct început	X / Y	Punct sfârșit	X / Y	Lungime segment (** (m)
1	283.290,195 429.038,1	2	283.271,264 429.039,693	18.998
2	283.271,264 429.039,693	3	283.254,908 429.042,495	16.594
3	283.254,908 429.042,495	4	283.221,64 429.023,183	38.467

Punct început	X / Y	Punct sfârșit	X / Y	Lungime segment (** (m)
4	283.221,64 429.023,183	5	283.162,166 429.015,393	59.982
5	283.162,166 429.015,393	6	283.166,302 428.999,552	16.372
6	283.166,302 428.999,552	7	283.148,068 428.992,328	19.613
7	283.148,068 428.992,328	8	283.154,422 428.971,578	21.701
8	283.154,422 428.971,578	9	283.170,433 428.942,193	33.464
9	283.170,433 428.942,193	10	283.217,812 428.957,594	49.819
10	283.217,812 428.957,594	11	283.253,501 428.953,405	35.934
11	283.253,501 428.953,405	1	283.290,195 429.038,1	92.302

** Lungimile segmentelor sunt determinate în planul de proiecție Stereo 70 și sunt rotunjite la 1 milimetru.

*** Distanța dintre puncte este formată din segmente cumulate ce sunt mai mici decât valoarea 1 milimetru.

**DATE DESPRE IMOBILUL NR. 12476**

Oficiul de Cadastru și Publicitate Imobiliară CARAS-SEVERIN
Biroul de Cadastru și Publicitate Imobiliară Caransebes

A. Partea I. Descrierea imobilului

Nr. CF vechi: 776, 33, 762, 235-Petroșnița
Nr. topografic: Parte din 2974/1, 2974/3,
2974/4, 2974/5, 2979

TEREN Extravilan

Adresa: Jud. Caraș-Severin

Nr. Crt	Nr cadastral Nr. topografic	Suprafața* (mp)	Observații / Referințe
A1		9.711	Sector cadastral:112 Teren neimprejmuit;

B. Partea II. Proprietari și acte

Inscrieri privitoare la dreptul de proprietate și alte drepturi reale		Referințe
/		
Act Normativ nr. 7, din 13/03/1996 emis de PARLAMENTUL ROMÂNIEI;		
B1	Inscrierea posesiei, drept de PROPRIETATE, dobandit prin Lege, cota actuala 1/1 1) NEIDENTIFICAT NEIDENTIFICAT	A1
B2	SE NOTEAZA MENTIUNEA DE PROPRIETAR NEIDENTIFICAT	A1

C. Partea III. SARCINI .

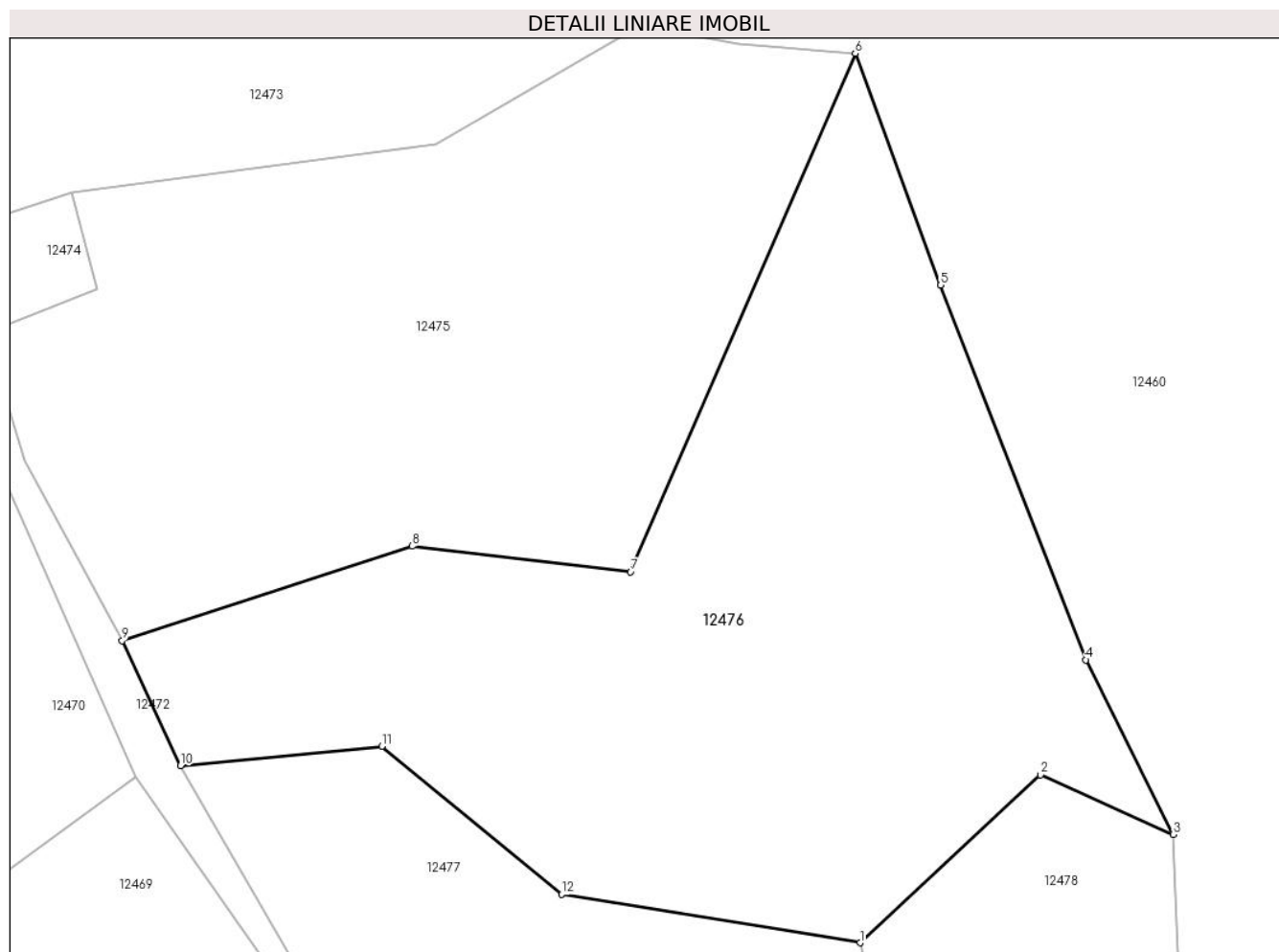
Inscrieri privind dezmembramintele dreptului de proprietate, drepturi reale de garanție și sarcini	Referințe
NU SUNT	

Anexa Nr. 1 La Partea I

Teren

Nr cadastral	Suprafața (mp)*	Observații / Referințe
	9.711	

* Suprafața este determinată în planul de proiecție Stereo 70.



Date referitoare la teren

Crt	Categorie folosință	Intravilan	Suprafața (mp)	Tarla	Parcelă	Nr. topo	Observații / Referințe
1	pașune	NU	9.711	-	-	Parte din 2974/1, 2974/3, 2974/4, 2974/5, 2979	Pășune în Seliștiuca

Lungime Segmente

1) Valorile lungimilor segmentelor sunt obținute din proiecție în plan.

Punct început	X / Y	Punct sfârșit	X / Y	Lungime segment (** (m)
1	283.291,0 428.892,829	2	283.320,461 428.920,241	40.241
2	283.320,461 428.920,241	3	283.342,142 428.910,524	23.759
3	283.342,142 428.910,524	4	283.327,906 428.939,038	31.87

Punct început	X / Y	Punct sfârșit	X / Y	Lungime segment (** (m)
4	283.327,906 428.939,038	5	283.304,166 429.000,219	65.625
5	283.304,166 429.000,219	6	283.290,195 429.038,1	40.375
6	283.290,195 429.038,1	7	283.253,501 428.953,405	92.302
7	283.253,501 428.953,405	8	283.217,812 428.957,594	35.934
8	283.217,812 428.957,594	9	283.170,433 428.942,193	49.819
9	283.170,433 428.942,193	10	283.179,923 428.921,755	22.534
10	283.179,923 428.921,755	11	283.212,869 428.924,936	33.099
11	283.212,869 428.924,936	12	283.242,214 428.900,732	38.039
12	283.242,214 428.900,732	1	283.291,0 428.892,829	49.422

** Lungimile segmentelor sunt determinate în planul de proiecție Stereo 70 și sunt rotunjite la 1 milimetru.

*** Distanța dintre puncte este formată din segmente cumulate ce sunt mai mici decât valoarea 1 milimetru.

**DATE DESPRE IMOBILUL NR. 12477**

Oficiul de Cadastru și Publicitate Imobiliară CARAS-SEVERIN
Biroul de Cadastru și Publicitate Imobiliară Caransebes

A. Partea I. Descrierea imobilului

TEREN Extravilan

Nr. CF vechi:14, 465-Petroșnița
Nr. topografic:2972, Parte din 1979

Adresa: Jud. Caraș-Severin

Nr. Crt	Nr cadastral Nr. topografic	Suprafața* (mp)	Observații / Referințe
A1		3.873	Sector cadastral:112 Teren neimprejmuit;

B. Partea II. Proprietari și acte

Inscrieri privitoare la dreptul de proprietate și alte drepturi reale		Referințe
/		
Act Normativ nr. 7, din 13/03/1996 emis de PARLAMENTUL ROMÂNIEI;		
B1	Intabulare, drept de PROPRIETATE, dobândit prin Lege, cota actuala 1/1 1) NEIDENTIFICAT NEIDENTIFICAT	A1
Act Normativ nr. 7, din 13/03/1996 emis de PARLAMENTUL ROMÂNIEI (ADEVERINȚA 3648/26.06.2023, EMISĂ DE PRIMĂRIA COMUNEI BUCOȘNIȚA);		
B2	Se notează posesia faptică în favoarea lui 1) BANIU DOMNIȚA	A1

C. Partea III. SARCINI .

Inscrieri privind dezmembramintele dreptului de proprietate, drepturi reale de garanție și sarcini	Referințe
NU SUNT	

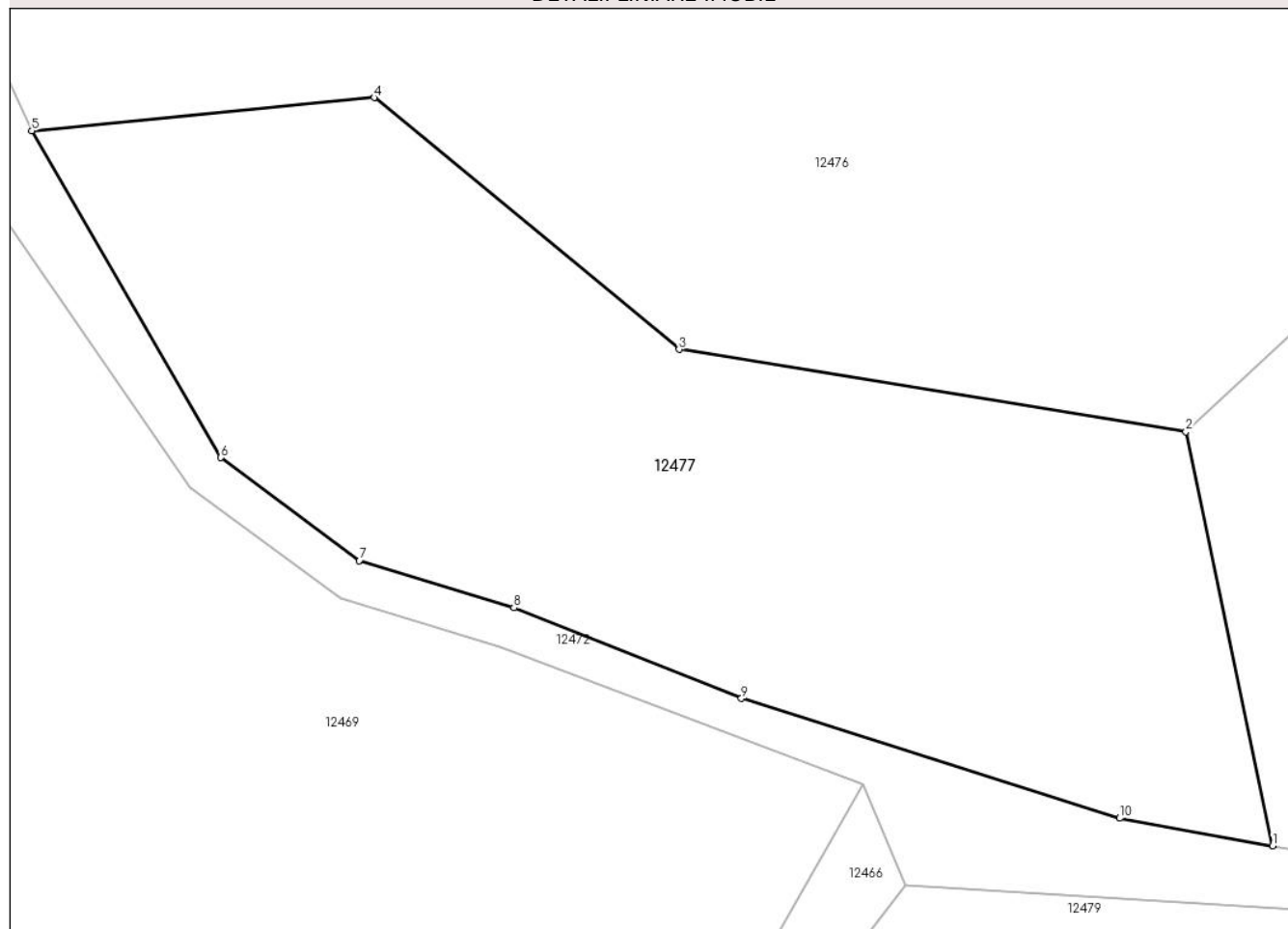
Anexa Nr. 1 La Partea I

Teren

Nr cadastral	Suprafața (mp)*	Observații / Referințe
	3.873	

* Suprafața este determinată în planul de proiecție Stereo 70.

DETALII LINIARE IMOBIL



Date referitoare la teren

Crt	Categorie folosință	Intravilan	Suprafața (mp)	Tarla	Parcelă	Nr. topo	Observații / Referințe
1	pașune	NU	3.873	-	-	2972, Parte din 1979	Pășune în Seliștiuca

Lungime Segmente

1) Valorile lungimilor segmentelor sunt obținute din proiecție în plan.

Punct început	X / Y	Punct sfârșit	X / Y	Lungime segment (** (m)
1	283.299,348 428.853,007	2	283.291,0 428.892,829	40.688
2	283.291,0 428.892,829	3	283.242,214 428.900,732	49.422
3	283.242,214 428.900,732	4	283.212,869 428.924,936	38.039
4	283.212,869 428.924,936	5	283.179,923 428.921,755	33.099
5	283.179,923 428.921,755	6	283.198,116 428.890,331	36.311

Punct început	X / Y	Punct sfârșit	X / Y	Lungime segment (** (m)
6	283.198,116 428.890,331	7	283.211,438 428.880,433	16.597
7	283.211,438 428.880,433	8	283.226,315 428.875,88	15.558
8	283.226,315 428.875,88	9	283.248,215 428.867,169	23.569
9	283.248,215 428.867,169	10	283.284,631 428.855,656	38.193
10	283.284,631 428.855,656	1	283.299,348 428.853,007	14.954

** Lungimile segmentelor sunt determinate în planul de proiecție Stereo 70 și sunt rotunjite la 1 milimetru.

*** Distanța dintre puncte este formată din segmente cumulate ce sunt mai mici decât valoarea 1 milimetru.

**DATE DESPRE IMOBILUL NR. 12478**

Oficiul de Cadastru și Publicitate Imobiliară CARAS-SEVERIN
 Biroul de Cadastru și Publicitate Imobiliară Caransebes

A. Partea I. Descrierea imobilului

TEREN Extravilan

Nr. CF vechi:5-Petroșnița
 Nr. topografic:2973

Adresa: Jud. Caraș-Severin

Nr. Crt	Nr cadastral Nr. topografic	Suprafața* (mp)	Observații / Referințe
A1		2.974	Sector cadastral:112 Teren neimprejmuț;

B. Partea II. Proprietari și acte

Inscrieri privitoare la dreptul de proprietate și alte drepturi reale		Referințe
2071 / 26/08/1938		
Act Notarial nr. 0, din 01/08/1938 emis de -;		
B1	Intabulare, drept de PROPRIETATE, dobandit prin Conventie, cota actuala 1/1 1) BĂCILĂ ANDREI , căs. cu Cristina Georgevici, dom. în Petroșnița	A1
B2	Se notează interdicția de înstrăinare și grevare în favoarea lui 1) BĂCILĂ DIMITRIE , și soția sa născ. Floarea Georgevici, dom. în Petroșnița	A1

C. Partea III. SARCINI

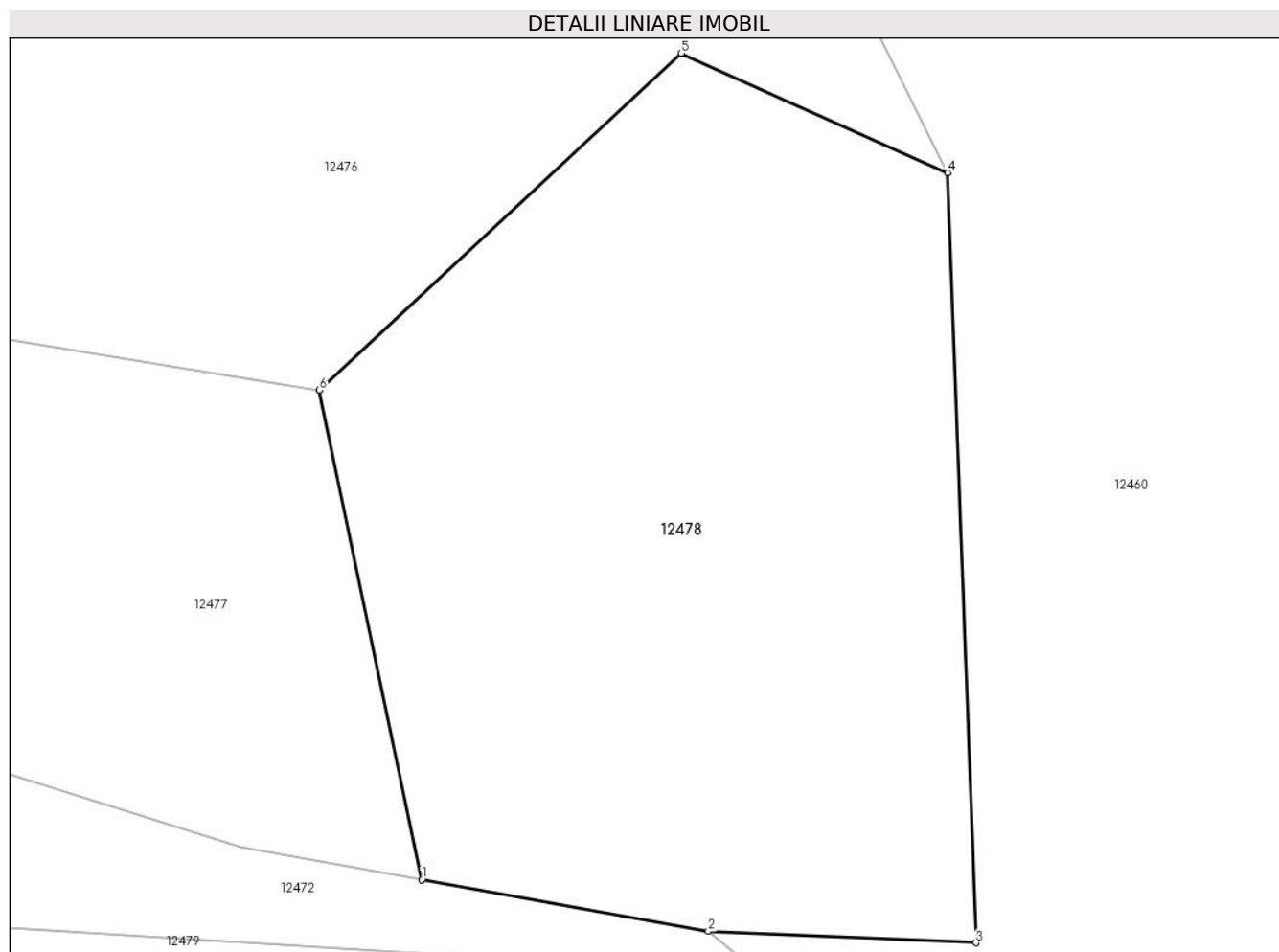
Inscrieri privind dezmembramentele dreptului de proprietate, drepturi reale de garanție și sarcini		Referințe
2071 / 26/08/1938		
Act Notarial nr. 0, din 01/08/1938 emis de -;		
C1	Intabulare, drept de UZUFRUCT VIAGER, cota actuala 1/1 1) BĂCILĂ DIMITRIE , și soția sa născ. Floarea Georgevici, dom. în Petroșnița	A1

Anexa Nr. 1 La Partea I

Teren

Nr cadastral	Suprafața (mp)*	Observații / Referințe
	2.974	

* Suprafața este determinată în planul de proiecție Stereo 70.



Date referitoare la teren

Crt	Categorie folosință	Intravilan	Suprafața (mp)	Tarla	Parcelă	Nr. topo	Observații / Referințe
1	pașune	NU	2.974	-	-	2973	Pășune în Seliștiuca

Lungime Segmente

1) Valorile lungimilor segmentelor sunt obținute din proiecție în plan.

Punct început	X / Y	Punct sfârșit	X / Y	Lungime segment (** (m)
1	283.299,348 428.853,007	2	283.322,659 428.848,812	23.685
2	283.322,659 428.848,812	3	283.344,447 428.847,886	21.808
3	283.344,447 428.847,886	4	283.342,142 428.910,524	62.68
4	283.342,142 428.910,524	5	283.320,461 428.920,241	23.759
5	283.320,461 428.920,241	6	283.291,0 428.892,829	40.241

Punct început	X / Y	Punct sfârșit	X / Y	Lungime segment (** (m)
6	283.291,0 428.892,829	1	283.299,348 428.853,007	40.688

** Lungimile segmentelor sunt determinate în planul de proiecție Stereo 70 și sunt rotunjite la 1 milimetru.

*** Distanța dintre puncte este formată din segmente cumulate ce sunt mai mici decât valoarea 1 milimetru.

**DATE DESPRE IMOBILUL NR. 12479**

Oficiul de Cadastru și Publicitate Imobiliară CARAS-SEVERIN
Biroul de Cadastru și Publicitate Imobiliară Caransebes

A. Partea I. Descrierea imobilului

TEREN Extravilan

Nr. CF vechi:476, 477-Petroșnița
Nr. topografic:1866/1, 1866/2

Adresa: Jud. Caraș-Severin

Nr. Crt	Nr cadastral Nr. topografic	Suprafața* (mp)	Observații / Referințe
A1		5.622	Sector cadastral:112 Teren neimprejmuit;

B. Partea II. Proprietari și acte

Inscrieri privitoare la dreptul de proprietate și alte drepturi reale		Referințe
/		
Act Administrativ nr. 1776, din 13/05/2024 emis de PRIMARIA COMUNEI BUCOSNITA;		
B1	Inscrierea posesiei, drept de PROPRIETATE, dobandit prin Lege, cota actuala 1/1 1) NEIDENTIFICAT NEIDENTIFICAT	A1
Act Normativ nr. 7, din 13/03/1996 emis de PARLAMENTUL ROMÂNIEI;		
B2	SE NOTEAZĂ MENȚIUNEA DE PROPRIETAR NEIDENTIFICAT	A1

C. Partea III. SARCINI .

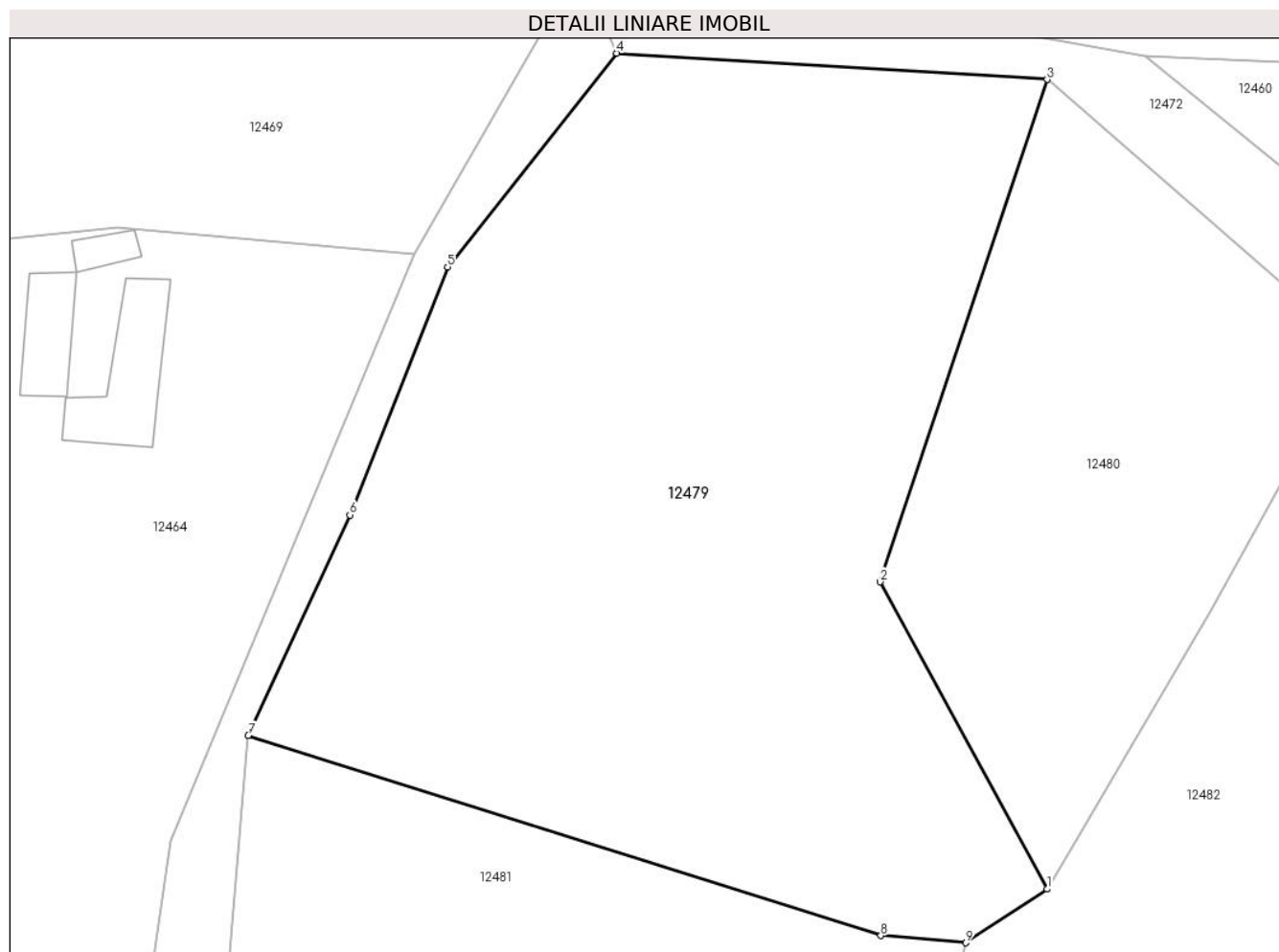
Inscrieri privind dezmembramintele dreptului de proprietate, drepturi reale de garanție și sarcini	Referințe
NU SUNT	

Anexa Nr. 1 La Partea I

Teren

Nr cadastral	Suprafața (mp)*	Observații / Referințe
	5.622	

* Suprafața este determinată în planul de proiecție Stereo 70.



Date referitoare la teren

Crt	Categorie folosință	Intravilan	Suprafața (mp)	Tarla	Parcelă	Nr. topo	Observații / Referințe
1	pasune	NU	5.622	-	-	1866/1, 1866/2	Pășune în Zidaia

Lungime Segmente

1) Valorile lungimilor segmentelor sunt obținute din proiecție în plan.

Punct început	X / Y	Punct sfârșit	X / Y	Lungime segment (** (m)
1	283.311,776 428.756,539	2	283.293,24 428.790,577	38.758
2	283.293,24 428.790,577	3	283.311,768 428.846,229	58.655
3	283.311,768 428.846,229	4	283.264,067 428.849,151	47.79
4	283.264,067 428.849,151	5	283.245,309 428.825,463	30.216
5	283.245,309 428.825,463	6	283.234,475 428.797,984	29.538

Punct început	X / Y	Punct sfârșit	X / Y	Lungime segment (** (m)
6	283.234,475 428.797,984	7	283.223,19 428.773,583	26.884
7	283.223,19 428.773,583	8	283.293,339 428.751,38	73.579
8	283.293,339 428.751,38	9	283.302,734 428.750,596	9.428
9	283.302,734 428.750,596	1	283.311,776 428.756,539	10.82

** Lungimile segmentelor sunt determinate în planul de proiecție Stereo 70 și sunt rotunjite la 1 milimetru.

*** Distanța dintre puncte este formată din segmente cumulate ce sunt mai mici decât valoarea 1 milimetru.



DATE DESPRE IMOBILUL NR. 12480

Oficiul de Cadastru și Publicitate Imobiliară CARAS-SEVERIN
Biroul de Cadastru și Publicitate Imobiliară Caransebes

A. Partea I. Descrierea imobilului

Nr. CF vechi: 247, 245-Petroșița
Nr. topografic: parte din 1865/1, 1865/2

TEREN Extravilan

Adresa: Jud. Caraș-Severin

Nr. Crt	Nr cadastral Nr. topografic	Suprafața* (mp)	Observații / Referințe
A1	31526	2.381	Sector cadastral: 112 Teren neimpregmuit; 31524

B. Partea II. Proprietari și acte

Inscrieri privitoare la dreptul de proprietate și alte drepturi reale		Referințe
1048 / 03/04/1918		
Certificat De Mostenitor nr. 0, din 04/11/1111;		
B1	Intabulare, drept de PROPRIETATE, dobandit prin Succesiune, cota actuala 18/108, cota initiala 6/36 1) HAMAT ANA <i>OBSERVATII: (provenita din conversia CF 247- Petrosnita)</i> <i>(provenita din conversia CF 247)</i>	A1
1178 / 13/06/1933		
Certificat De Mostenitor nr. 0, din 04/11/1111;		
B2	Intabulare, drept de PROPRIETATE, dobandit prin Succesiune, cota actuala 6/108, cota initiala 2/36 1) HAMAT ANA, (a lui Ion) <i>OBSERVATII: (provenita din conversia CF 247- Petrosnita)</i> <i>(provenita din conversia CF 247)</i>	A1
B3	Intabulare, drept de PROPRIETATE, dobandit prin Succesiune, cota actuala 6/108, cota initiala 2/36 1) HAMAT GHEORGHE, (a lui Ion) <i>OBSERVATII: (provenita din conversia CF 247- Petrosnita)</i> <i>(provenita din conversia CF 247)</i>	A1
1513 / 24/07/1933		
Certificat De Mostenitor nr. 0, din 04/11/1111;		
B4	Intabulare, drept de PROPRIETATE, dobandit prin Succesiune, cota actuala 9/108, cota initiala 3/36 1) HAMAT FLOAREA, min.(a lui Toma) <i>OBSERVATII: (provenita din conversia CF 247- Petrosnita)</i> <i>(provenita din conversia CF 247)</i>	A1
B5	Intabulare, drept de PROPRIETATE, dobandit prin Succesiune, cota actuala 9/108, cota initiala 3/36 1) HAMAT NISTOR, min.(a lui Toma) <i>OBSERVATII: (provenita din conversia CF 247- Petrosnita)</i> <i>(provenita din conversia CF 247)</i>	A1
B6	Intabulare, drept de PROPRIETATE, dobandit prin Succesiune, cota actuala 9/108, cota initiala 3/36 1) HAMAT ILIE, min.(a lui Toma) <i>OBSERVATII: (provenita din conversia CF 247- Petrosnita)</i> <i>(provenita din conversia CF 247)</i>	A1
77 / 11/01/1935		
Certificat De Mostenitor nr. 0, din 04/11/1111;		
B7	Intabulare, drept de PROPRIETATE, dobandit prin Succesiune, cota actuala 17/108, cota initiala 17/108 1) HAMAT FLOAREA, min.(a lui Toma) <i>OBSERVATII: (provenita din conversia CF 247- Petrosnita)</i> <i>(provenita din conversia CF 247)</i>	A1
B8	Intabulare, drept de PROPRIETATE, dobandit prin Succesiune, cota actuala 17/108, cota initiala 17/108 1) HAMAT NISTOR, min.(a lui Toma) <i>OBSERVATII: (provenita din conversia CF 247- Petrosnita)</i> <i>(provenita din conversia CF 247)</i>	A1
B9	Intabulare, drept de PROPRIETATE, dobandit prin Succesiune, cota actuala 17/108, cota initiala 17/108	A1

Inscrieri privitoare la dreptul de proprietate şi alte drepturi reale	Referinţe
1) HAMAT ILIE , min.(a lui Toma) <i>OBSERVAȚII: (provenita din conversia CF 247- Petrosnita) (provenita din conversia CF 247)</i>	
/	
Act Normativ nr. 7, din 13/03/1996 emis de PARLAMENTUL ROMÂNIEI (ADEVÉRINȚA 5048/04.10.2023, EMISĂ DE PRIMĂRIA COMUNEI BUCOȘNIȚA);	
B10 Se notează posesia faptică în favoarea lui	A1
1) MUTAȘCU ICONIA	

C. Partea III. SARCINI .

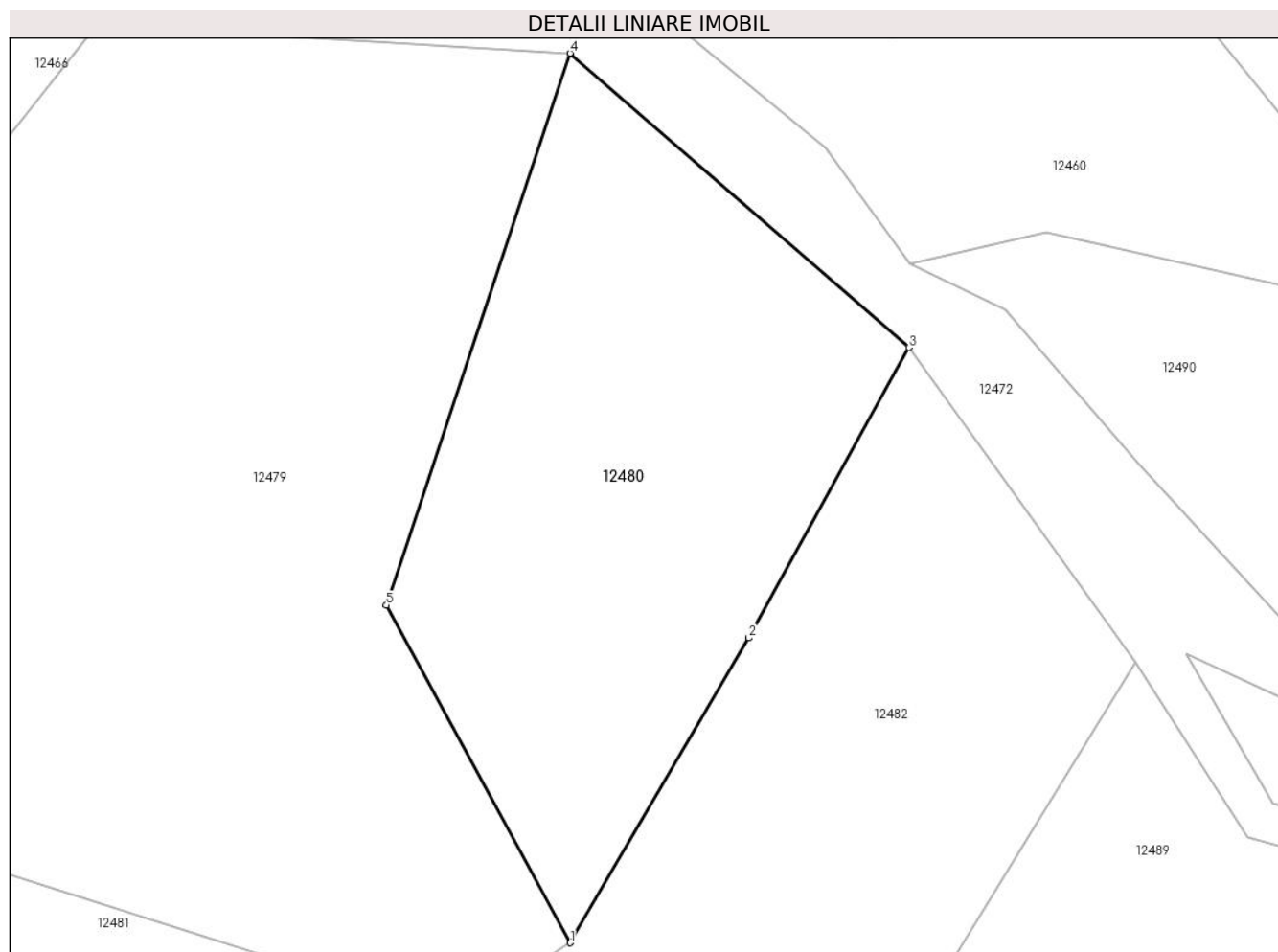
Inscrieri privind dezmembramintele dreptului de proprietate, drepturi reale de garanție și sarcini	Referințe
NU SUNT	

Anexa Nr. 1 La Partea I

Teren

Nr cadastral	Suprafața (mp)*	Observații / Referințe
31526	2.381	31524

* Suprafața este determinată în planul de proiecție Stereo 70.



Date referitoare la teren

Crt	Categorie folosință	Intravilan	Suprafața (mp)	Tarla	Parcelă	Nr. topo	Observații / Referințe
1	pasune	NU	2.381	-	-	parte din 1865/1, 1865/2	Pășune în Zidaia

Lungime Segmente

1) Valorile lungimilor segmentelor sunt obținute din proiecție în plan.

Punct început	X / Y	Punct sfârșit	X / Y	Lungime segment (** (m))
1	283.311,776 428.756,539	2	283.329,827 428.787,272	35.642
2	283.329,827 428.787,272	3	283.345,969 428.816,556	33.438
3	283.345,969 428.816,556	4	283.311,768 428.846,229	45.279
4	283.311,768 428.846,229	5	283.293,24 428.790,577	58.655

Punct început	X / Y	Punct sfârşit	X / Y	Lungime segment (** (m)
5	283.293,24 428.790,577	1	283.311,776 428.756,539	38.758

** Lungimile segmentelor sunt determinate în planul de proiecţie Stereo 70 şi sunt rotunjite la 1 milimetru.

*** Distanţa dintre puncte este formată din segmente cumulate ce sunt mai mici decât valoarea 1 milimetru.

**DATE DESPRE IMOBILUL NR. 12481**

Oficiul de Cadastru și Publicitate Imobiliară CARAS-SEVERIN
Biroul de Cadastru și Publicitate Imobiliară Caransebes

A. Partea I. Descrierea imobilului

TEREN Extravilan

Nr. CF vechi:3-Petroșnița
Nr. topografic:1867

Adresa: Jud. Caraș-Severin

Nr. Crt	Nr cadastral Nr. topografic	Suprafața* (mp)	Observații / Referințe
A1		5.253	Sector cadastral:112 Teren neimprejmuit;

B. Partea II. Proprietari și acte

Inscrieri privitoare la dreptul de proprietate și alte drepturi reale		Referințe
2071 / 26/08/1938		
Act Notarial nr. 0, din 01/08/1938 emis de -;		
B1	Intabulare, drept de PROPRIETATE, dobandit prin Conventie, cota actuala 1/1 1) BACILA ANDREI , căs. cu Cristina Georgevici, dom. în Petroșnița	A1
B2	Se notează interdicția de înstrăinare și grevare în favoarea lui 1) BĂCILĂ DIMITRIE , și soția sa născ. Floarea Georgevici, dom. în Petroșnița	A1

C. Partea III. SARCINI .

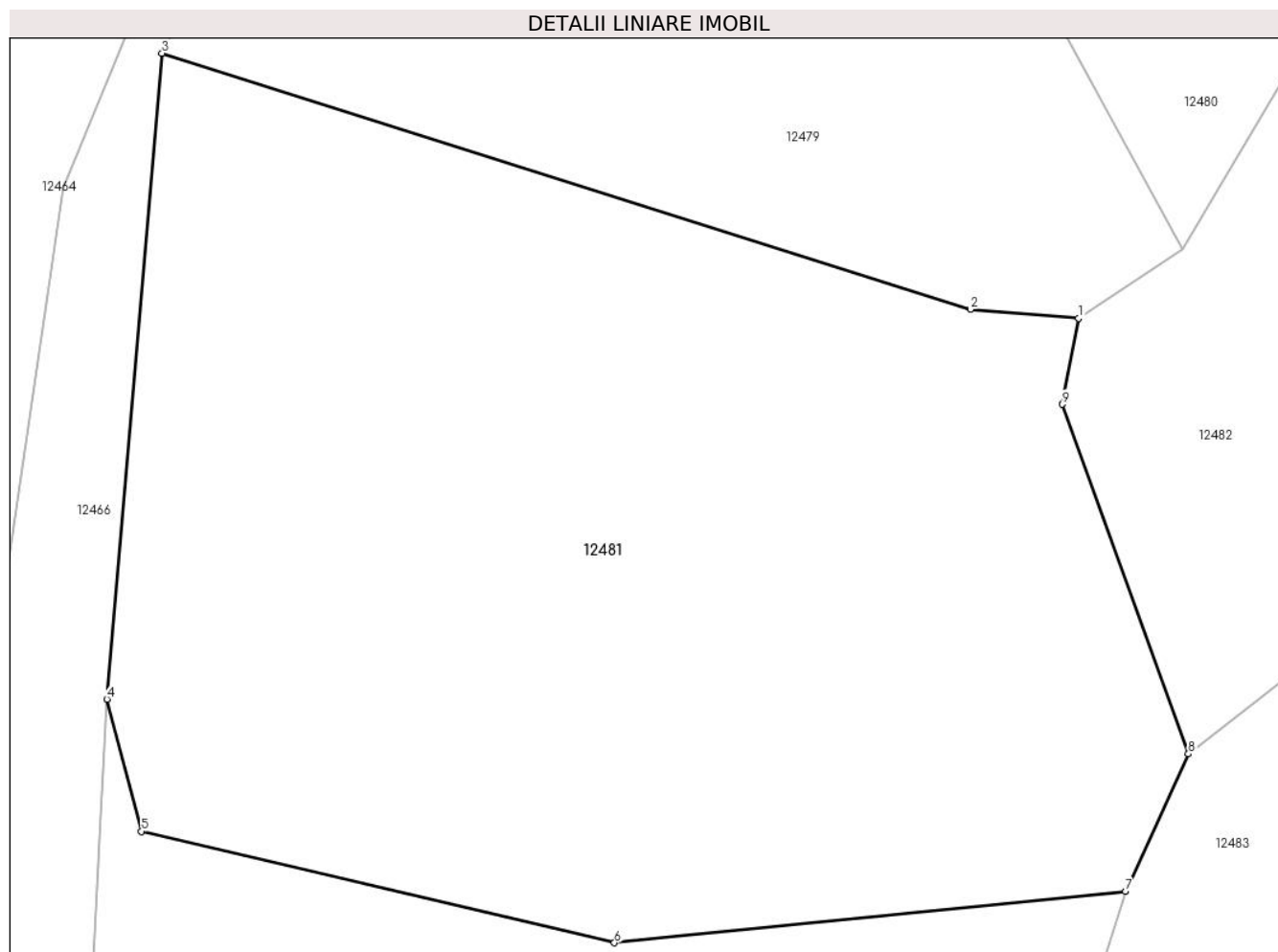
Inscrieri privind dezmembramintele dreptului de proprietate, drepturi reale de garanție și sarcini	Referințe
NU SUNT	

Anexa Nr. 1 La Partea I

Teren

Nr cadastral	Suprafața (mp)*	Observații / Referințe
	5.253	

* Suprafața este determinată în planul de proiecție Stereo 70.



Date referitoare la teren

Crt	Categorie folosință	Intravilan	Suprafața (mp)	Tarla	Parcelă	Nr. topo	Observații / Referințe
1	pașune	NU	5.253	-	-	1867	Pășune în Zidaia

Lungime Segmente

1) Valorile lungimilor segmentelor sunt obținute din proiecție în plan.

Punct început	X / Y	Punct sfârșit	X / Y	Lungime segment (** (m)
1	283.302,734 428.750,596	2	283.293,339 428.751,38	9.428
2	283.293,339 428.751,38	3	283.223,19 428.773,583	73.579
3	283.223,19 428.773,583	4	283.218,409 428.717,576	56.211
4	283.218,409 428.717,576	5	283.221,421 428.706,105	11.86
5	283.221,421 428.706,105	6	283.262,441 428.696,447	42.142

Punct început	X / Y	Punct sfârșit	X / Y	Lungime segment (** (m)
6	283.262,441 428.696,447	7	283.306,807 428.700,915	44.59
7	283.306,807 428.700,915	8	283.312,251 428.712,832	13.102
8	283.312,251 428.712,832	9	283.301,336 428.743,142	32.215
9	283.301,336 428.743,142	1	283.302,734 428.750,596	7.584

** Lungimile segmentelor sunt determinate în planul de proiecție Stereo 70 și sunt rotunjite la 1 milimetru.

*** Distanța dintre puncte este formată din segmente cumulate ce sunt mai mici decât valoarea 1 milimetru.

**DATE DESPRE IMOBILUL NR. 12482**

Oficiul de Cadastru și Publicitate Imobiliară CARAS-SEVERIN
Biroul de Cadastru și Publicitate Imobiliară Caransebes

A. Partea I. Descrierea imobilului

Nr. CF vechi: 247, 245, 235, 374, 930, 235-
Petroșnița

Nr. topografic: Parte din 1865/1, 1865/2,
1868/2, 1868/3, 1868/4, 1868/5, 1868/6,
1868/7, 1868/9, 1868/10

TEREN Extravilan

Adresa: Jud. Caraș-Severin

Nr. Crt	Nr cadastral Nr. topografic	Suprafața* (mp)	Observații / Referințe
A1		3.004	Sector cadastral: 112 Teren neimprejmuit;

B. Partea II. Proprietari și acte

Inscrieri privitoare la dreptul de proprietate și alte drepturi reale		Referințe
/		
Act Normativ nr. 7, din 13/03/1996 emis de PARLAMENTUL ROMÂNIEI;		
B1	Intabulare, drept de PROPRIETATE, dobandit prin Lege, cota actuala 1/1 1) NEIDENTIFICAT NEIDENTIFICAT	A1
Act Normativ nr. 7, din 13/03/1996 emis de PARLAMENTUL ROMÂNIEI (ADEVÉRINȚA 5037/04.10.2023, EMISĂ DE PRIMĂRIA COMUNEI BUCOȘNIȚA);		
B2	Se notează posesia faptică în favoarea lui 1) HAMAT VIDA-FLORINA	A1

C. Partea III. SARCINI .

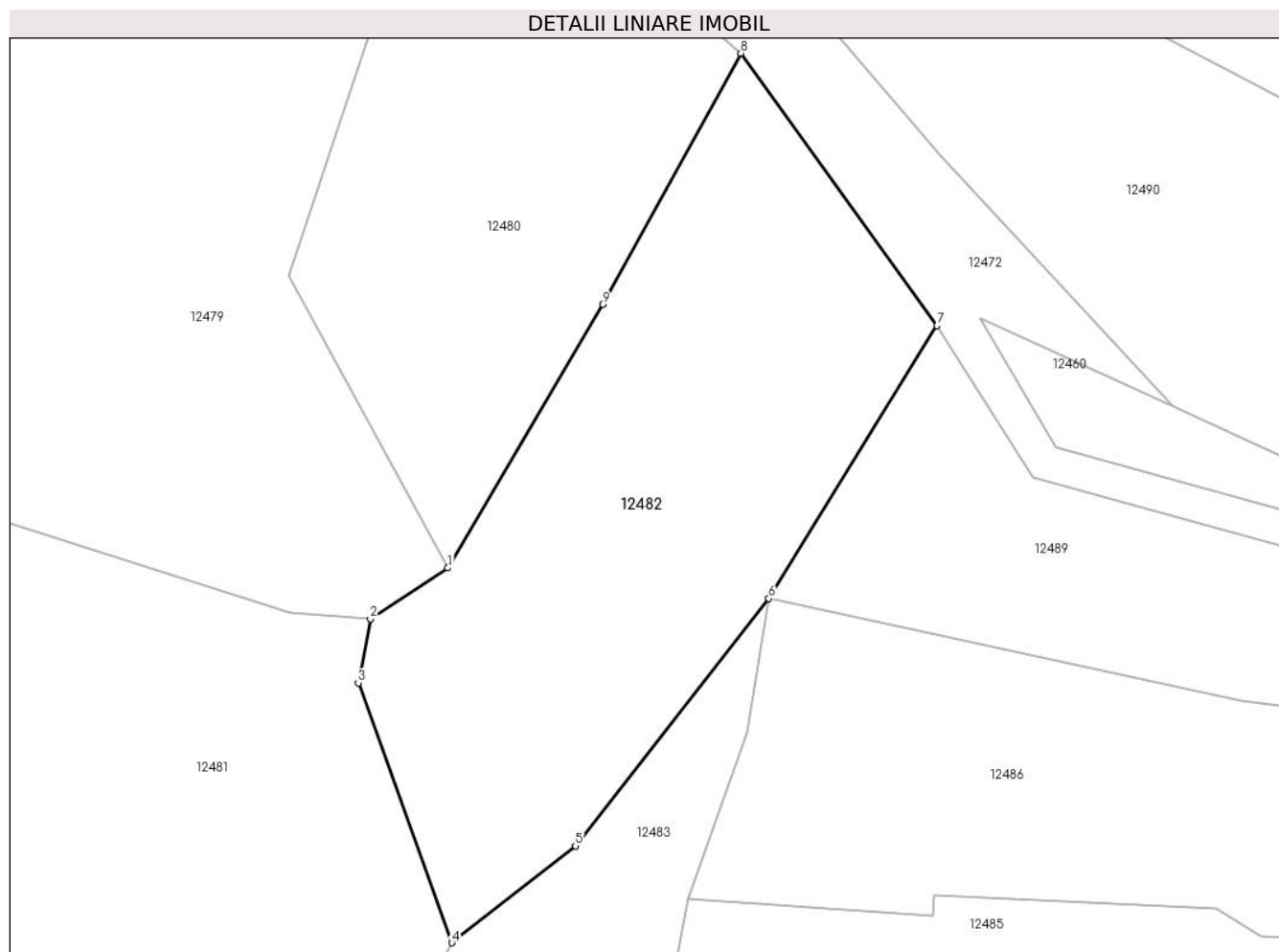
Inscrieri privind dezmembramintele dreptului de proprietate, drepturi reale de garanție și sarcini	Referințe
NU SUNT	

Anexa Nr. 1 La Partea I

Teren

Nr cadastral	Suprafața (mp)*	Observații / Referințe
	3.004	

* Suprafața este determinată în planul de proiecție Stereo 70.



Date referitoare la teren

Crt	Categorie folosință	Intravilan	Suprafața (mp)	Tarla	Parcelă	Nr. topo	Observații / Referințe
1	pasune	NU	3.004	-	-	Parte din 1865/1, 1865/2, 1868/2, 1868/3, 1868/4, 1868/5, 1868/6, 1868/7, 1868/9, 1868/10	Pășune în Zidaia

Lungime Segmente

1) Valorile lungimilor segmentelor sunt obținute din proiecție în plan.

Punct început	X / Y	Punct sfârșit	X / Y	Lungime segment (** (m))
1	283.311,776 428.756,539	2	283.302,734 428.750,596	10.82

Punct început	X / Y	Punct sfârșit	X / Y	Lungime segment (** (m)
2	283.302,734 428.750,596	3	283.301,336 428.743,142	7.584
3	283.301,336 428.743,142	4	283.312,251 428.712,832	32.215
4	283.312,251 428.712,832	5	283.326,669 428.724,127	18.315
5	283.326,669 428.724,127	6	283.349,232 428.752,975	36.624
6	283.349,232 428.752,975	7	283.368,865 428.784,788	37.383
7	283.368,865 428.784,788	8	283.345,969 428.816,556	39.159
8	283.345,969 428.816,556	9	283.329,827 428.787,272	33.438
9	283.329,827 428.787,272	1	283.311,776 428.756,539	35.642

** Lungimile segmentelor sunt determinate în planul de proiecție Stereo 70 și sunt rotunjite la 1 milimetru.

*** Distanța dintre puncte este formată din segmente cumulate ce sunt mai mici decât valoarea 1 milimetru.

**DATE DESPRE IMOBILUL NR. 12483**

Oficiul de Cadastru și Publicitate Imobiliară CARAS-SEVERIN
Biroul de Cadastru și Publicitate Imobiliară Caransebes

A. Partea I. Descrierea imobilului

Nr. CF vechi: 235, 374, 930- Petroșnița
Nr. topografic: Parte din 1868/1, 1868/3,
1868/4, 1868/5, 1868/6, 1868/7, 1868/9,
1868/10

TEREN Extravilan

Adresa: Jud. Caraș-Severin

Nr. Crt	Nr cadastral Nr. topografic	Suprafața* (mp)	Observații / Referințe
A1		3.642	Sector cadastral: 112 Teren neimpregmuit;

B. Partea II. Proprietari și acte

Inscrieri privitoare la dreptul de proprietate și alte drepturi reale		Referințe
/		
Act Normativ nr. 7, din 13/03/1996 emis de PARLAMENTUL ROMÂNIEI;		
B1	Intabulare, drept de PROPRIETATE, dobandit prin Lege, cota actuala 1/1 1) NEIDENTIFICAT NEIDENTIFICAT	A1
Act Normativ nr. 7, din 13/03/1996 emis de PARLAMENTUL ROMÂNIEI (ADEVĂRIȚĂ 3689/26.06.2023, EMISĂ DE PRIMĂRIA COMUNEI BUCOȘNIȚĂ);		
B2	Se notează posesia faptică în favoarea lui 1) GHERGUȚA STACHE	A1

C. Partea III. SARCINI .

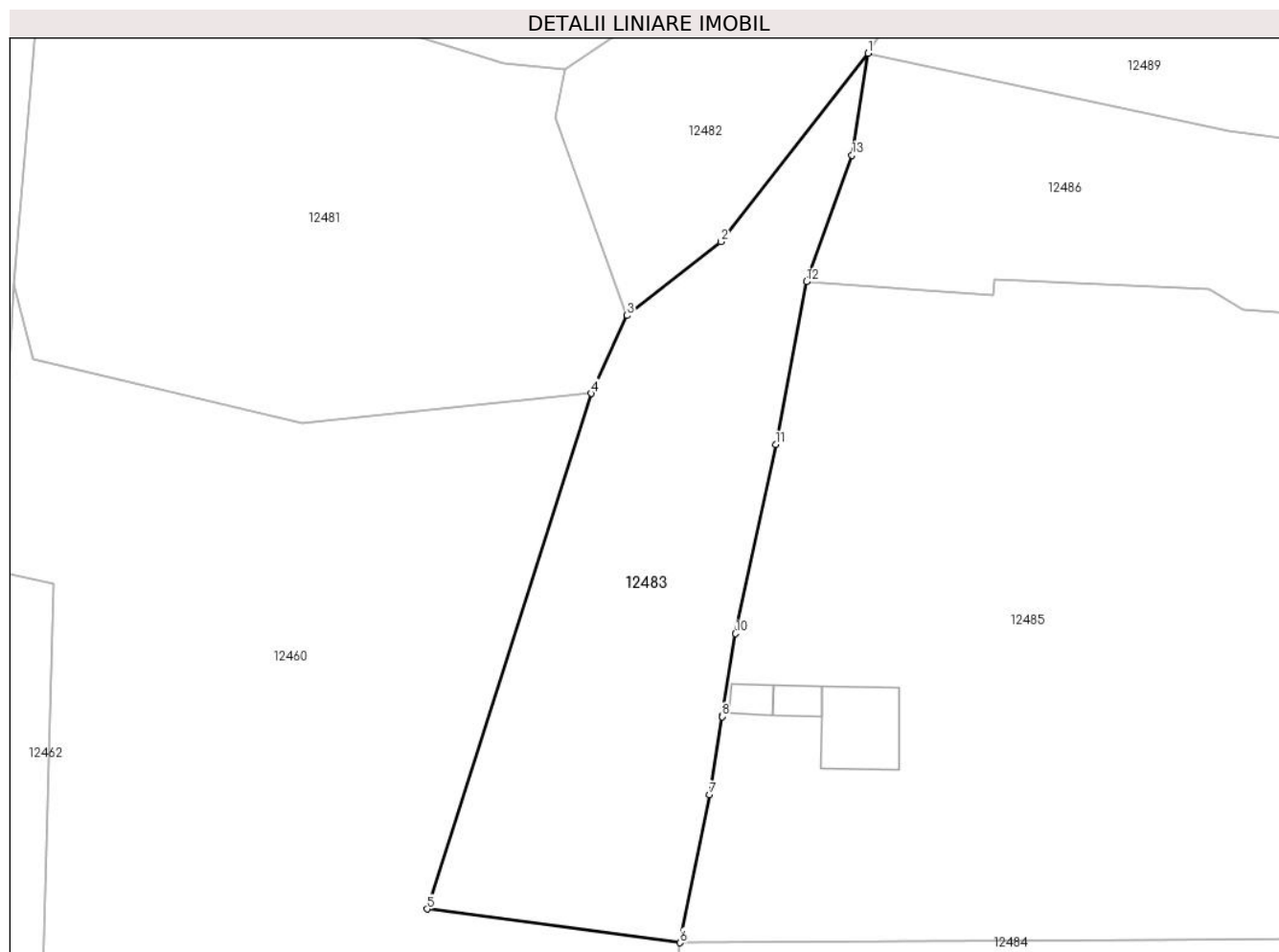
Inscrieri privind dezmembramintele dreptului de proprietate, drepturi reale de garanție și sarcini	Referințe
NU SUNT	

Anexa Nr. 1 La Partea I

Teren

Nr cadastral	Suprafața (mp)*	Observații / Referințe
	3.642	

* Suprafața este determinată în planul de proiecție Stereo 70.



Date referitoare la teren

Crt	Categorie folosință	Intra vilan	Suprafața (mp)	Tarla	Parcelă	Nr. topo	Observații / Referințe
1	pasune	NU	3.642	-	-	Parte din 1868/1, 1868/3, 1868/4, 1868/5, 1868/6, 1868/7, 1868/9, 1868/10	Pășune în Seliștiuca

Lungime Segmente

1) Valorile lungimilor segmentelor sunt obținute din proiecție în plan.

Punct început	X / Y	Punct sfârșit	X / Y	Lungime segment (** (m)
1	283.349,232 428.752,975	2	283.326,669 428.724,127	36.624
2	283.326,669 428.724,127	3	283.312,251 428.712,832	18.315

Punct început	X / Y	Punct sfârșit	X / Y	Lungime segment (** (m)
3	283.312,251 428.712,832	4	283.306,807 428.700,915	13.102
4	283.306,807 428.700,915	5	283.281,695 428.621,989	82.825
5	283.281,695 428.621,989	6	283.320,429 428.616,825	39.077
6	283.320,429 428.616,825	7	283.324,9 428.639,446	23.059
7	283.324,9 428.639,446	8	283.326,852 428.651,448	12.16
8	283.326,852 428.651,448	9	283.326,87 428.651,559	0.112
9	283.326,87 428.651,559	10	283.328,918 428.664,158	12.764
10	283.328,918 428.664,158	11	283.335,067 428.693,073	29.562
11	283.335,067 428.693,073	12	283.339,766 428.718,006	25.372
12	283.339,766 428.718,006	13	283.346,751 428.737,372	20.587
13	283.346,751 428.737,372	1	283.349,232 428.752,975	15.799

** Lungimile segmentelor sunt determinate în planul de proiecție Stereo 70 și sunt rotunjite la 1 milimetru.

*** Distanța dintre puncte este formată din segmente cumulate ce sunt mai mici decât valoarea 1 milimetru.

**DATE DESPRE IMOBILUL NR. 12484**

Oficiul de Cadastru și Publicitate Imobiliară CARAS-SEVERIN
Biroul de Cadastru și Publicitate Imobiliară Caransebes

A. Partea I. Descrierea imobilului

TEREN Extravilan

Nr. CF vechi:77-Petroșnița
Nr. topografic:1876, 1877 ȘI 1878

Adresa: Jud. Caraș-Severin

Nr. Crt	Nr cadastral Nr. topografic	Suprafața* (mp)	Observații / Referințe
A1	32498	12.661	Sector cadastral:112 Teren neimprejmuit;

B. Partea II. Proprietari și acte

Inscrieri privitoare la dreptul de proprietate și alte drepturi reale		Referințe
1701 / 30/12/1921		
Contract De Donatie nr. -, din 12/12/1921 emis de -;		
B1	Intabulare, drept de PROPRIETATE, donatie, dobandit prin Conventie, cota actuala 6/12, cota initiala 6/12 1) BONA RUSALIN, (a lui Ion)	A1
715 / 18/10/1985		
Certificat De Mostenitor nr. 260, din 18/10/1985 emis de Notariatul Caransebes;		
B3	Intabulare, drept de PROPRIETATE, mostenire, dobandit prin Succesiune, cota actuala 1/12, cota initiala 1/12 1) BONA SIMION, (nepot de fiu predecedat)	A1
B4	Intabulare, drept de PROPRIETATE, mostenire, dobandit prin Succesiune, cota actuala 1/12, cota initiala 1/12 1) PANTELIE TEODOSIE, nascuta Bona (nepoata de fiu predecedat)	A1
B5	Intabulare, drept de PROPRIETATE, mostenire, dobandit prin Succesiune, cota actuala 1/12, cota initiala 1/12 1) MOTOI-BONA FLOARIEA, (nepoata de fiu predecedat)	A1
9464 / 28/03/2019		
Act Notarial nr. 878, din 27/03/2019 emis de Petrescu Irina Verginica;		
B9	Intabulare, drept de PROPRIETATE, donatie, dobandit prin Conventie, cota actuala 3/12, cota initiala 3/12 1) MOTOI-BONA FLOARIEA, casatorita	A1

C. Partea III. SARCINI .

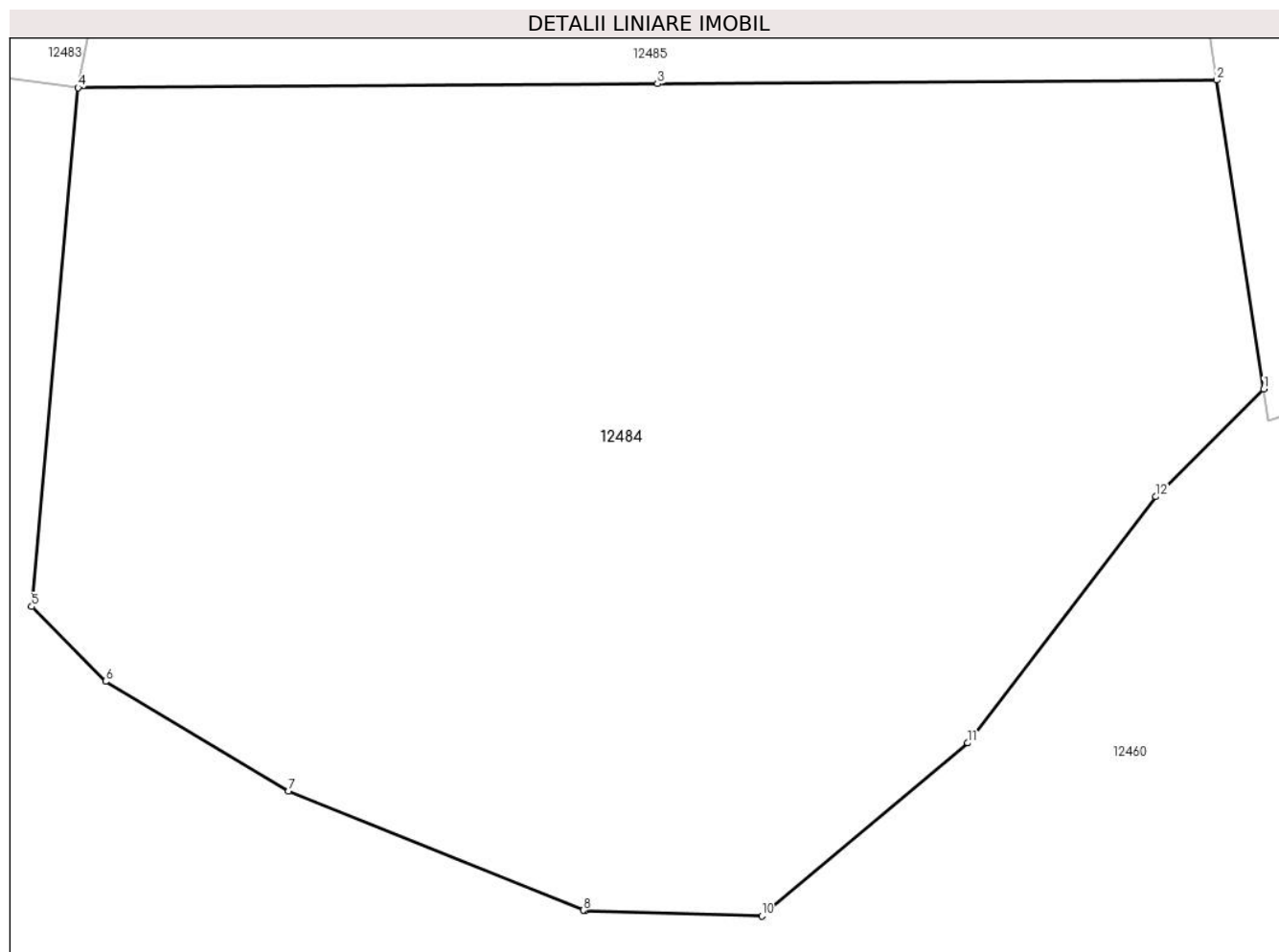
Inscrieri privind dezmembramintele dreptului de proprietate, drepturi reale de garanție și sarcini	Referințe
NU SUNT	

Anexa Nr. 1 La Partea I

Teren

Nr cadastral	Suprafața (mp)*	Observații / Referințe
32498	12.661	

* Suprafața este determinată în planul de proiecție Stereo 70.



Date referitoare la teren

Crt	Categorie folosință	Intravilan	Suprafața (mp)	Tarla	Parcelă	Nr. topo	Observații / Referințe
1	pașune	NU	12.661	-	-	1876, 1877 și 1878	Pașune în Zidaia

Lungime Segmente

1) Valorile lungimilor segmentelor sunt obținute din proiecție în plan.

Punct început	X / Y	Punct sfârșit	X / Y	Lungime segment (** (m)
1	283.468,838 428.579,133	2	283.462,925 428.617,779	39.096
2	283.462,925 428.617,779	3	283.392,964 428.617,311	69.963
3	283.392,964 428.617,311	4	283.320,429 428.616,825	72.537
4	283.320,429 428.616,825	5	283.314,605 428.551,907	65.179
5	283.314,605 428.551,907	6	283.323,863 428.542,56	13.156

Punct început	X / Y	Punct sfârșit	X / Y	Lungime segment (** (m)
6	283.323,863 428.542,56	7	283.346,771 428.528,825	26.71
7	283.346,771 428.528,825	8	283.383,689 428.513,935	39.808
8	283.383,689 428.513,935	9	283.383,871 428.513,861	0.196
9	283.383,871 428.513,861	10	283.406,005 428.513,218	22.143
10	283.406,005 428.513,218	11	283.431,786 428.534,855	33.657
11	283.431,786 428.534,855	12	283.455,303 428.565,661	38.756
12	283.455,303 428.565,661	1	283.468,838 428.579,133	19.097

** Lungimile segmentelor sunt determinate în planul de proiecție Stereo 70 și sunt rotunjite la 1 milimetru.

*** Distanța dintre puncte este formată din segmente cumulate ce sunt mai mici decât valoarea 1 milimetru.

**DATE DESPRE IMOBILUL NR. 12485**

Oficiul de Cadastru și Publicitate Imobiliară CARAS-SEVERIN
Biroul de Cadastru și Publicitate Imobiliară Caransebes

A. Partea I. Descrierea imobilului

Nr. CF vechi: 78, 28, 896, 648-Petroșnița
Nr. topografic: 1875/1, 1875/2, 1875/3,
1875/4

TEREN Extravilan

Adresa: Jud. Caraș-Severin

Nr. Crt	Nr cadastral Nr. topografic	Suprafața* (mp)	Observații / Referințe
A1		12.393	Sector cadastral:112 Teren neimprejmuit;

Construcții

Crt	Nr cadastral Nr. topografic	Adresa	Observații / Referințe
A1.1		Jud. Caraș-Severin	Nr. niveluri:1; S. construita la sol:148 mp; S. construita desfasurata:148 mp; Anexă P
A1.2		Jud. Caraș-Severin	Nr. niveluri:1; S. construita la sol:34 mp; S. construita desfasurata:34 mp; Anexă P
A1.3		Jud. Caraș-Severin	Nr. niveluri:1; S. construita la sol:30 mp; S. construita desfasurata:30 mp; Anexă P

B. Partea II. Proprietari și acte

Inscrieri privitoare la dreptul de proprietate și alte drepturi reale		Referințe
/		
Act Normativ nr. 7, din 13/03/1996 emis de PARLAMENTUL ROMÂNIEI;		
B1	Intabulare, drept de PROPRIETATE, dobandit prin Lege, cota actuala 1/1 1) NEIDENTIFICAT NEIDENTIFICAT	A1
Act Normativ nr. 7, din 13/03/1996 emis de PARLAMENTUL ROMÂNIEI (ADEVERINȚA 5039/04.10.2023, EMISĂ DE PRIMĂRIA COMUNEI BUCOȘNIȚA);		
B2	Se notează posesia faptică în favoarea lui 1) MOATĂR MARIUS-NICUȘOR	A1
B3	Intabulare, drept de PROPRIETATE, dobandit prin Lege, cota actuala 1/1 1) MOATĂR MARIUS-NICUȘOR	A1.1, A1.2, A1.3

C. Partea III. SARCINI .

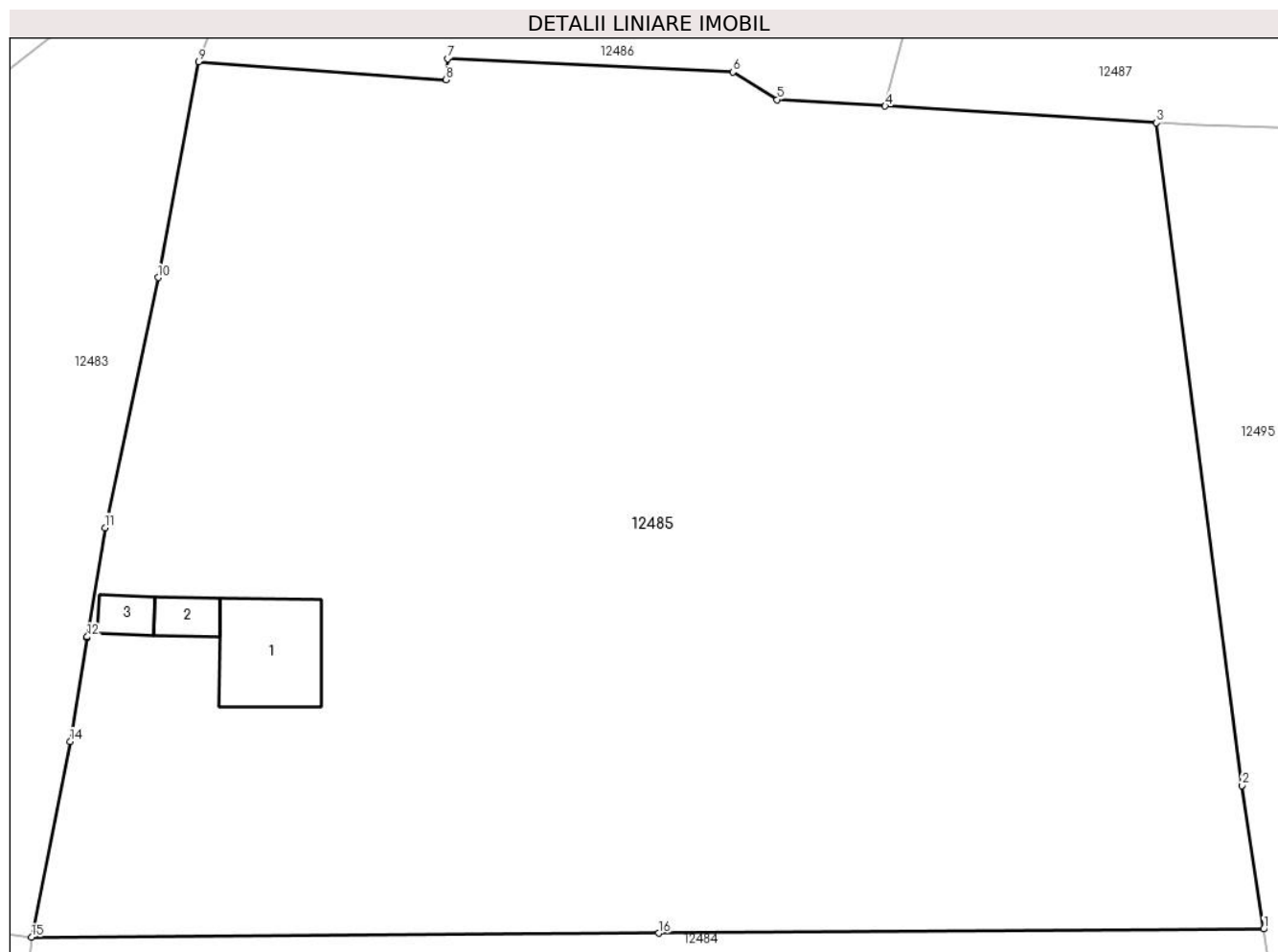
Inscrieri privind dezmembramintele dreptului de proprietate, drepturi reale de garanție și sarcini	Referințe
NU SUNT	

Anexa Nr. 1 La Partea I

Teren

Nr cadastral	Suprafața (mp)*	Observații / Referințe
	12.393	

* Suprafața este determinată în planul de proiecție Stereo 70.



Date referitoare la teren

Crt	Categorie folosință	Intra vilan	Suprafața (mp)	Tarla	Parcelă	Nr. topo	Observații / Referințe
1	curți constructii	NU	212	-	-	1875/1, 1875/2, 1875/3, 1875/4	Curți construcții în Zidaia
2	fâneata	NU	12.181	-	-	1875/1, 1875/2, 1875/3, 1875/4	Fâneată în Zidaia

Date referitoare la construcții

Crt	Număr	Destinație construcție	Supraf. (mp)	Situație juridică	Observații / Referințe
A1.1		construcții anexa	148	Cu acte	Nr. niveluri:1; S. construita la sol:148 mp; S. construita desfasurata:148 mp; Anexă P
A1.2		construcții anexa	34	Cu acte	Nr. niveluri:1; S. construita la sol:34 mp; S. construita desfasurata:34 mp; Anexă P
A1.3		construcții anexa	30	Cu acte	Nr. niveluri:1; S. construita la sol:30 mp; S. construita desfasurata:30 mp; Anexă P

Lungime Segmente

1) Valorile lungimilor segmentelor sunt obţinute din proiecţie în plan.

Punct început	X / Y	Punct sfârşit	X / Y	Lungime segment (** (m)
1	283.462,925 428.617,779	2	283.460,387 428.634,364	16.778
2	283.460,387 428.634,364	3	283.450,516 428.710,952	77.221
3	283.450,516 428.710,952	4	283.419,149 428.712,889	31.427
4	283.419,149 428.712,889	5	283.406,668 428.713,645	12.504
5	283.406,668 428.713,645	6	283.401,518 428.716,831	6.056
6	283.401,518 428.716,831	7	283.368,543 428.718,366	33.011
7	283.368,543 428.718,366	8	283.368,365 428.715,926	2.446
8	283.368,365 428.715,926	9	283.339,766 428.718,006	28.675
9	283.339,766 428.718,006	10	283.335,067 428.693,073	25.372
10	283.335,067 428.693,073	11	283.328,918 428.664,158	29.562
11	283.328,918 428.664,158	12	283.326,87 428.651,559	12.764
12	283.326,87 428.651,559	13	283.326,852 428.651,448	0.112
13	283.326,852 428.651,448	14	283.324,9 428.639,446	12.16
14	283.324,9 428.639,446	15	283.320,429 428.616,825	23.059
15	283.320,429 428.616,825	16	283.392,964 428.617,311	72.537
16	283.392,964 428.617,311	1	283.462,925 428.617,779	69.963

** Lungimile segmentelor sunt determinate în planul de proiecţie Stereo 70 şi sunt rotunjite la 1 milimetru.

*** Distanţa dintre puncte este formată din segmente cumulate ce sunt mai mici decât valoarea 1 milimetru.

**DATE DESPRE IMOBILUL NR. 12486**

Oficiul de Cadastru și Publicitate Imobiliară CARAS-SEVERIN
Biroul de Cadastru și Publicitate Imobiliară Caransebes

A. Partea I. Descrierea imobilului

TEREN Extravilan

Nr. CF vechi:78-Petroșnița
Nr. topografic:1869

Adresa: Jud. Caraș-Severin

Nr. Crt	Nr cadastral Nr. topografic	Suprafața* (mp)	Observații / Referințe
A1		2.266	Sector cadastral:112 Teren neimprejmuit;

B. Partea II. Proprietari și acte

Inscrieri privitoare la dreptul de proprietate și alte drepturi reale		Referințe
5742 / 27/11/1906		
Act nr. -, din 27/11/1906 emis de -;		
B1	Intabulare, drept de PROPRIETATE, dobandit prin Conventie, cota actuala 6/30, cota initiala 6/30 1) BONA NESTOR , (cas.cu Bona Ana)	A1
715 / 18/10/1985		
Certificat De Mostenitor nr. 260, din 18/10/1985 emis de Notariatul Caransebes;		
B3	Intabulare, drept de PROPRIETATE, dobandit prin Succesiune, cota actuala 1/30, cota initiala 1/30 1) BONA SIMION , (nepot de fiu)	A1
B4	Intabulare, drept de PROPRIETATE, dobandit prin Succesiune, cota actuala 1/30, cota initiala 1/30 1) PANTELIE TEODOSIA , nasc.Bona(nepot de fiu)	A1
B5	Intabulare, drept de PROPRIETATE, dobandit prin Succesiune, cota actuala 1/30, cota initiala 1/30 1) MOTOI- BONA FLOARIEA , (nepot de fiu)	A1
1082 / 19/03/1996		
Contract De Intretinere nr. 4239, din 01/10/1995 emis de Notariatul de Stat Caransebes;		
B6	Intabulare, drept de PROPRIETATE, intretinere, dobandit prin Conventie, cota actuala 18/30, cota initiala 18/30 1) BONA RUSALIN , si sotia 2) BONA ANUCA , nasc.Vadean <i>OBSERVATII: bun comun</i>	A1
9451 / 28/03/2019		
Act Notarial nr. 878, din 27/03/2019 emis de Petrescu Irina Verginica;		
B10	Intabulare, drept de PROPRIETATE, donatie, dobandit prin Conventie, cota actuala 3/30, cota initiala 0/1 1) MOTOI-BONA FLOARIEA	A1

C. Partea III. SARCINI

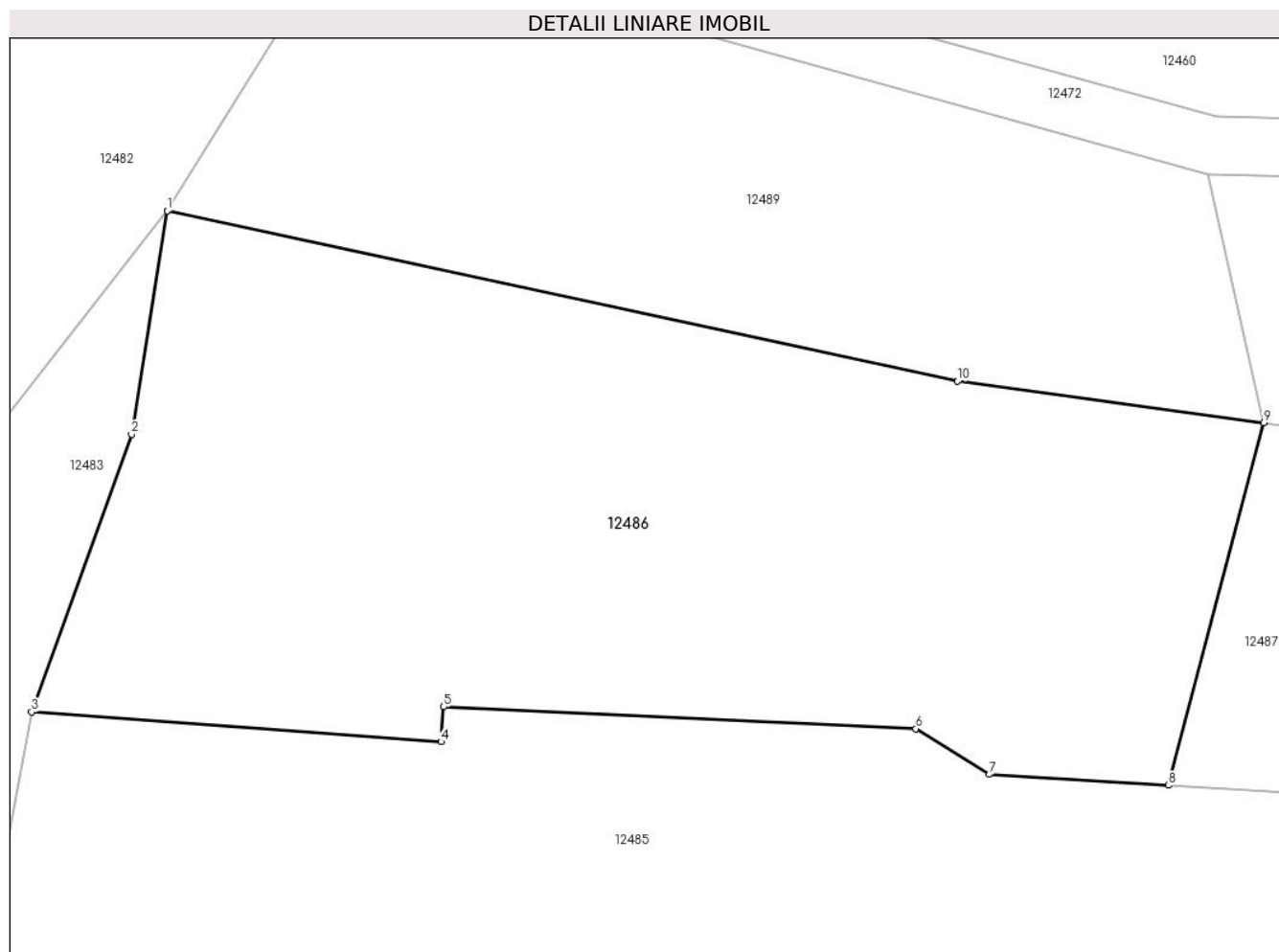
Inscrieri privind dezmembramintele dreptului de proprietate, drepturi reale de garanție și sarcini		Referințe
1082 / 19/03/1996		
Act nr. -, din 19/03/1996 emis de -;		
C1	drept intretinere viagera in favoarea: 1) BONA IOAN , si sotia 2) BONA CUMBRIA	A1

Anexa Nr. 1 La Partea I

Teren

Nr cadastral	Suprafața (mp)*	Observații / Referințe
	2.266	

* Suprafața este determinată în planul de proiecție Stereo 70.



Date referitoare la teren

Crt	Categorie folosință	Intra vilan	Suprafața (mp)	Tarla	Parcelă	Nr. topo	Observații / Referințe
1	fâneata	NU	2.266	-	-	1869	Fâneată în Zidaia

Lungime Segmente

1) Valorile lungimilor segmentelor sunt obținute din proiecție în plan.

Punct început	X / Y	Punct sfârșit	X / Y	Lungime segment (** (m)
1	283.349,232 428.752,975	2	283.346,751 428.737,372	15.799
2	283.346,751 428.737,372	3	283.339,766 428.718,006	20.587
3	283.339,766 428.718,006	4	283.368,365 428.715,926	28.675
4	283.368,365 428.715,926	5	283.368,543 428.718,366	2.446
5	283.368,543 428.718,366	6	283.401,518 428.716,831	33.011

Punct început	X / Y	Punct sfârșit	X / Y	Lungime segment (** (m)
6	283.401,518 428.716,831	7	283.406,668 428.713,645	6.056
7	283.406,668 428.713,645	8	283.419,149 428.712,889	12.504
8	283.419,149 428.712,889	9	283.425,821 428.738,182	26.158
9	283.425,821 428.738,182	10	283.404,428 428.741,08	21.588
10	283.404,428 428.741,08	1	283.349,232 428.752,975	56.463

** Lungimile segmentelor sunt determinate în planul de proiecție Stereo 70 și sunt rotunjite la 1 milimetru.

*** Distanța dintre puncte este formată din segmente cumulate ce sunt mai mici decât valoarea 1 milimetru.

**DATE DESPRE IMOBILUL NR. 12487**

Oficiul de Cadastru și Publicitate Imobiliară CARAS-SEVERIN
Biroul de Cadastru și Publicitate Imobiliară Caransebes

A. Partea I. Descrierea imobilului

TEREN Extravilan

Nr. CF vechi:45-Petroșnița
Nr. topografic:1872

Adresa: Jud. Caraș-Severin

Nr. Crt	Nr cadastral Nr. topografic	Suprafața* (mp)	Observații / Referințe
A1		2.338	Sector cadastral:112 Teren neimprejmuit;

B. Partea II. Proprietari și acte

Inscrieri privitoare la dreptul de proprietate și alte drepturi reale		Referințe
3519 / 24/09/1931		
Act Notarial nr. 0, din 26/08/1931 emis de -;		
B1	Se notează interdicția de înstrăinare și grevare în favoarea lui 1) BĂCILĂ MARIA , născ. Bacila	A1
5682 / 17/12/2003		
Hotarare Judecatoreasca nr. 2777, din 01/01/1997 emis de JUDECĂTORIA CARANSEBEȘ;		
B2	Intabulare, drept de PROPRIETATE, dobandit prin Hotarare Judecatoreasca, cota actuala 40/60 1) CRISTOI RUSALIN	A1
2407 / 11/04/2006		
Act Notarial nr. 110, din 01/01/2006 emis de BNP ANDRONACHE RENEE;		
B3	Intabulare, drept de PROPRIETATE, dobandit prin Succesiune, cota actuala 5/60 1) HAMAT PETRU , sot	A1
B4	Intabulare, drept de PROPRIETATE, dobandit prin Succesiune, cota actuala 15/60 1) HAMAT IOVAC , fiu	A1
/		
Act Normativ nr. 7, din 13/03/1996 emis de PARLAMENTUL ROMÂNIEI (ADEVÉRINȚA 5322/26.10.2023, EMISĂ DE PRIMĂRIA COMUNEI BUCOȘNIȚA);		
B5	Se noteaza posesia factica in favoarea lui 1) MOATĂR MARIUS-NICUȘOR	A1

C. Partea III. SARCINI

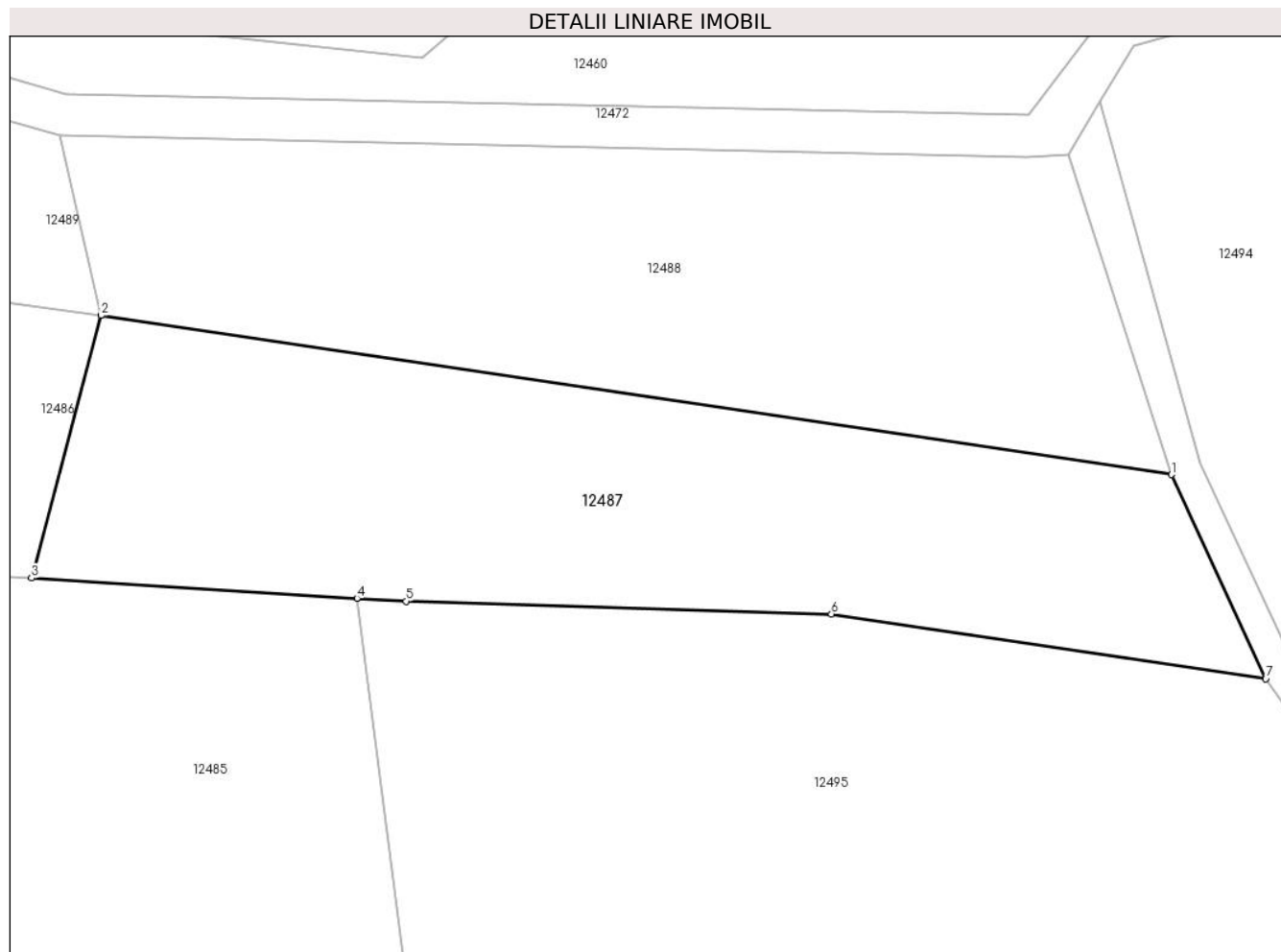
Inscrieri privind dezmembramintele dreptului de proprietate, drepturi reale de garanție și sarcini		Referințe
2361 / 02/11/1933		
Hotarare Judecatoreasca nr. 8095, din 01/01/1929 emis de JUDECĂTORIA CARANSEBEȘ;		
C1	Intabulare, drept de UZUFRACT VIAGER, cota actuala 1/4 1) BACILA SOLOMIA , născ. Cristoi, dom. în Petroșnița	A1

Anexa Nr. 1 La Partea I

Teren

Nr cadastral	Suprafața (mp)*	Observații / Referințe
	2.338	

* Suprafața este determinată în planul de proiecție Stereo 70.



Date referitoare la teren

Crt	Categorie folosință	Intra vilan	Suprafața (mp)	Tarla	Parcelă	Nr. topo	Observații / Referințe
1	faneata	NU	2.338	-	-	1872	Fâneată în Zidaia

Lungime Segmente

1) Valorile lungimilor segmentelor sunt obținute din proiecție în plan.

Punct început	X / Y	Punct sfârșit	X / Y	Lungime segment (** (m)
1	283.529,063 428.722,849	2	283.425,821 428.738,182	104.374
2	283.425,821 428.738,182	3	283.419,149 428.712,889	26.158
3	283.419,149 428.712,889	4	283.450,516 428.710,952	31.427
4	283.450,516 428.710,952	5	283.455,249 428.710,66	4.742
5	283.455,249 428.710,66	6	283.496,261 428.709,417	41.031

Punct început	X / Y	Punct sfârșit	X / Y	Lungime segment (** (m)
6	283.496,261 428.709,417	7	283.538,144 428.703,201	42.342
7	283.538,144 428.703,201	1	283.529,063 428.722,849	21.645

** Lungimile segmentelor sunt determinate în planul de proiecție Stereo 70 și sunt rotunjite la 1 milimetru.

*** Distanța dintre puncte este formată din segmente cumulate ce sunt mai mici decât valoarea 1 milimetru.

**DATE DESPRE IMOBILUL NR. 12488**

Oficiul de Cadastru și Publicitate Imobiliară CARAS-SEVERIN
Biroul de Cadastru și Publicitate Imobiliară Caransebes

A. Partea I. Descrierea imobilului

TEREN Extravilan

Nr. CF vechi:6-Petroșnița
Nr. topografic:1871

Adresa: Jud. Caraș-Severin

Nr. Crt	Nr cadastral Nr. topografic	Suprafața* (mp)	Observații / Referințe
A1		2.341	Sector cadastral:112 Teren neimprejmuit;

B. Partea II. Proprietari și acte

Inscrieri privitoare la dreptul de proprietate și alte drepturi reale		Referințe
1408 / 12/04/1995		
Act Notarial nr. 1414, din 01/01/1995 emis de NOTARIATUL CARANSEBEȘ;		
B1	Intabulare, drept de PROPRIETATE, dobândit prin Conventie, cota actuala 1/1 1) BUGARIU TIBERIU , și soția 2) BUGARIU RODICA <i>OBSERVATII: bun comun</i>	A1

C. Partea III. SARCINI

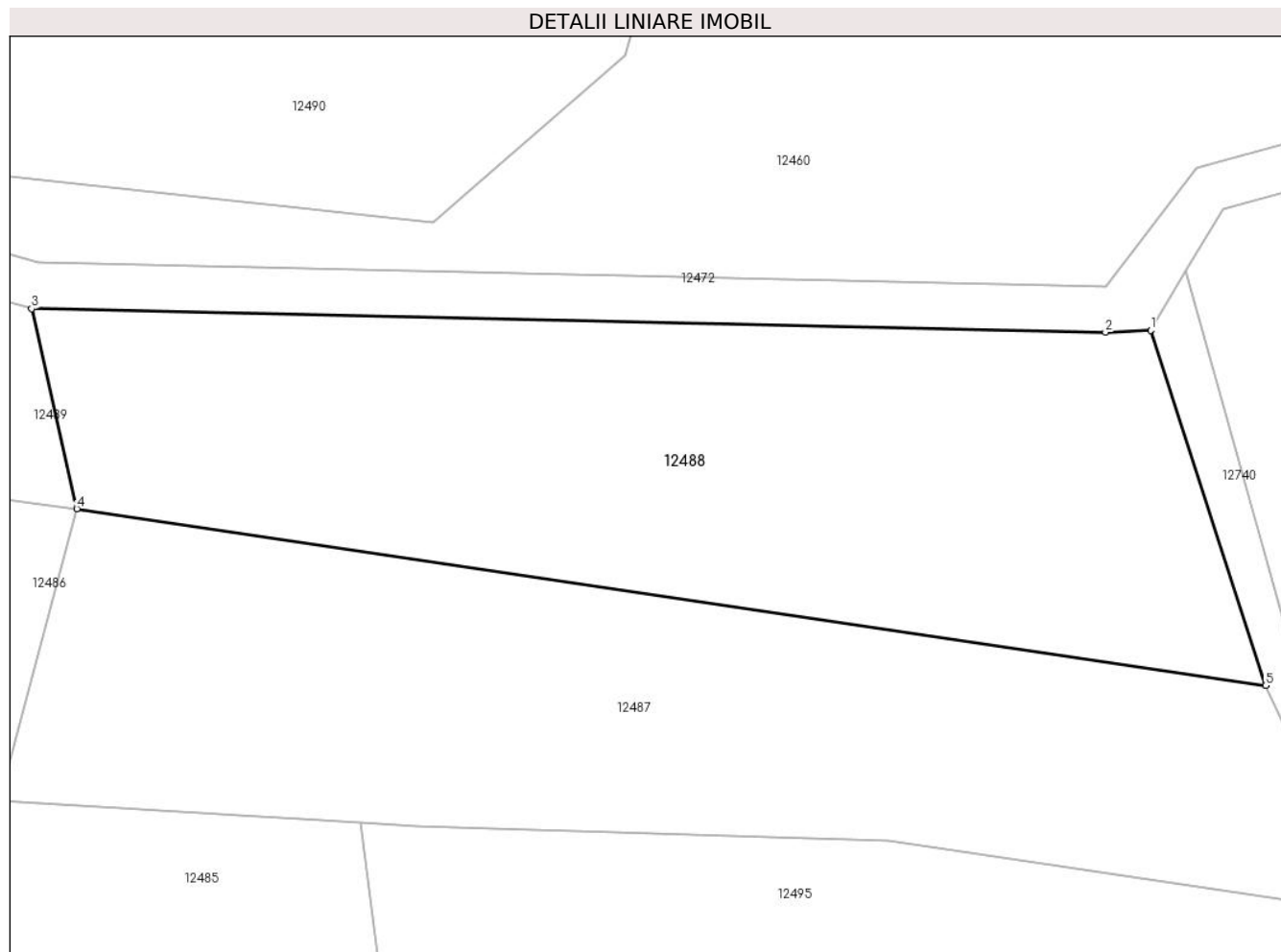
Inscrieri privind dezmembramintele dreptului de proprietate, drepturi reale de garanție și sarcini		Referințe
1408 / 12/04/1995		
Act Notarial nr. 1414, din 01/01/1995 emis de NOTARIATUL CARANSEBEȘ;		
C1	Intabulare, drept de UZUFRACT VIAGER, cota actuala 1/1 1) BUGARIU EMILIANA , născ. Iovanovici, divorțată	A1

Anexa Nr. 1 La Partea I

Teren

Nr cadastral	Suprafața (mp)*	Observații / Referințe
	2.341	

* Suprafața este determinată în planul de proiecție Stereo 70.



Date referitoare la teren

Crt	Categorie folosință	Intravilan	Suprafața (mp)	Tarla	Parcelă	Nr. topo	Observații / Referințe
1	fâneata	NU	2.341	-	-	1871	Fâneată în Zidaia

Lungime Segmente

1) Valorile lungimilor segmentelor sunt obținute din proiecție în plan.

Punct început	X / Y	Punct sfârșit	X / Y	Lungime segment (** (m)
1	283.519,075 428.753,67	2	283.515,149 428.753,485	3.93
2	283.515,149 428.753,485	3	283.421,911 428.755,532	93.26
3	283.421,911 428.755,532	4	283.425,821 428.738,182	17.785
4	283.425,821 428.738,182	5	283.529,063 428.722,849	104.374
5	283.529,063 428.722,849	1	283.519,075 428.753,67	32.399

**** Lungimile segmentelor sunt determinate în planul de proiecție Stereo 70 și sunt rotunjite la 1 milimetru.**

***** Distanța dintre puncte este formată din segmente cumulate ce sunt mai mici decât valoarea 1 milimetru.**

**DATE DESPRE IMOBILUL NR. 12489**

Oficiul de Cadastru și Publicitate Imobiliară CARAS-SEVERIN
Biroul de Cadastru și Publicitate Imobiliară Caransebes

A. Partea I. Descrierea imobilului

TEREN Extravilan

Nr. CF vechi:28-Petroșnița
Nr. topografic:1870

Adresa: Jud. Caraș-Severin

Nr. Crt	Nr cadastral Nr. topografic	Suprafața* (mp)	Observații / Referințe
A1		1.510	Sector cadastral:112 Teren neimprejmuț;

B. Partea II. Proprietari și acte

Inscrieri privitoare la dreptul de proprietate și alte drepturi reale		Referințe
/		
Act Normativ nr. 7, din 13/03/1996 emis de PARLAMENTUL ROMÂNIEI;		
B1	Intabulare, drept de PROPRIETATE, dobândit prin Lege, cota actuala 1/1 1) NEIDENTIFICAT NEIDENTIFICAT	A1
Act Normativ nr. 7, din 13/03/1996 emis de PARLAMENTUL ROMÂNIEI (ADEVÉRINȚA 5040/04.10.2023, EMISĂ DE PRIMĂRIA COMUNEI BUCOȘNIȚA);		
B2	Se notează posesia faptică în favoarea lui 1) MOATĂR MARIUS-NICUȘOR	A1

C. Partea III. SARCINI .

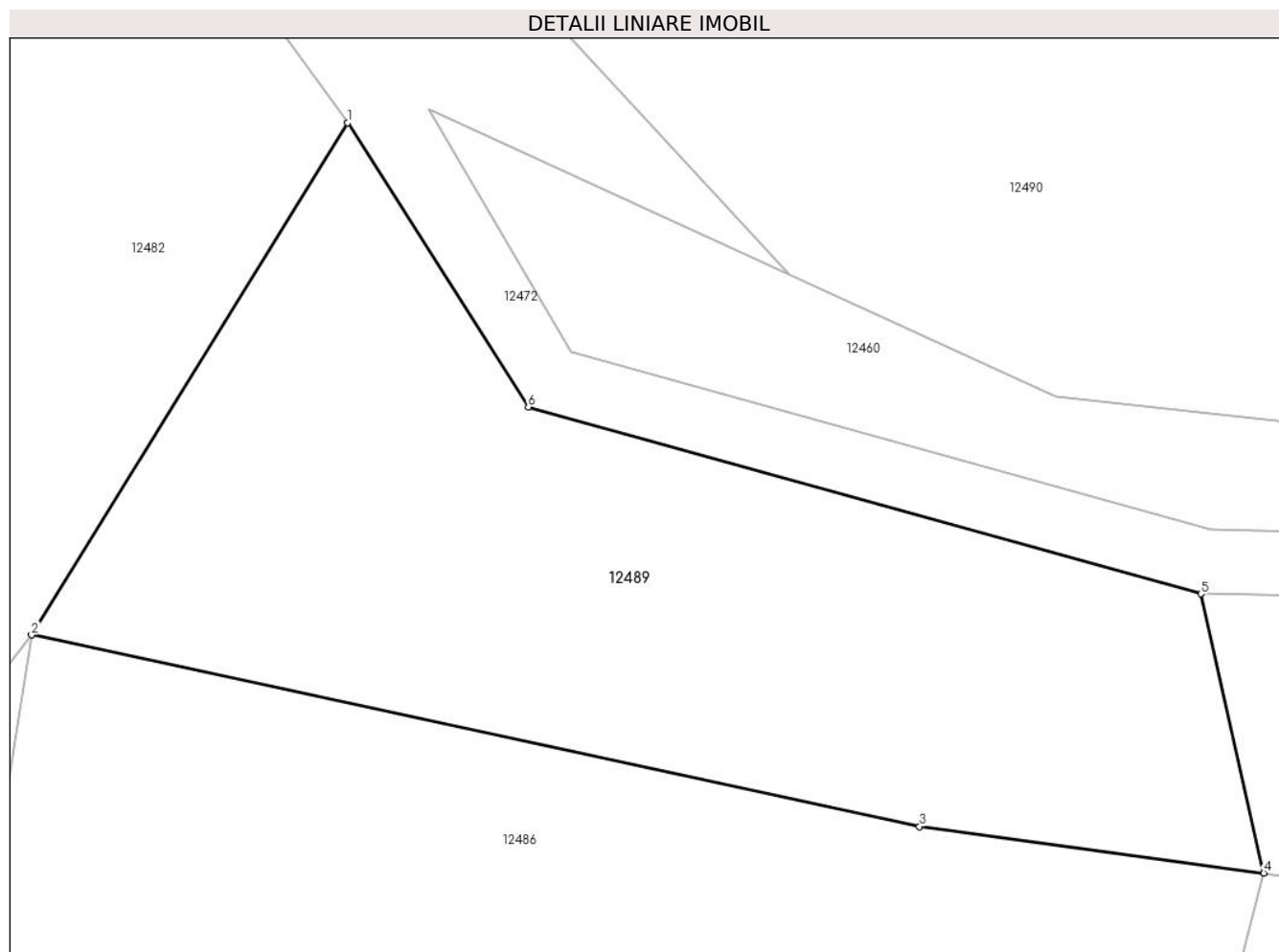
Inscrieri privind dezmembramintele dreptului de proprietate, drepturi reale de garanție și sarcini	Referințe
NU SUNT	

Anexa Nr. 1 La Partea I

Teren

Nr cadastral	Suprafața (mp)*	Observații / Referințe
	1.510	

* Suprafața este determinată în planul de proiecție Stereo 70.



Date referitoare la teren

Crt	Categorie folosință	Intravilan	Suprafața (mp)	Tarla	Parcelă	Nr. topo	Observații / Referințe
1	fâneata	NU	1.510	-	-	1870	Fâneață în Zidaia

Lungime Segmente

1) Valorile lungimilor segmentelor sunt obținute din proiecție în plan.

Punct început	X / Y	Punct sfârșit	X / Y	Lungime segment (** (m)
1	283.368,865 428.784,788	2	283.349,232 428.752,975	37.383
2	283.349,232 428.752,975	3	283.404,428 428.741,08	56.463
3	283.404,428 428.741,08	4	283.425,821 428.738,182	21.588
4	283.425,821 428.738,182	5	283.421,911 428.755,532	17.785
5	283.421,911 428.755,532	6	283.380,106 428.767,141	43.387

Punct început	X / Y	Punct sfârșit	X / Y	Lungime segment (** (m)
6	283.380,106 428.767,141	1	283.368,865 428.784,788	20.923

** Lungimile segmentelor sunt determinate în planul de proiecție Stereo 70 și sunt rotunjite la 1 milimetru.

*** Distanța dintre puncte este formată din segmente cumulate ce sunt mai mici decât valoarea 1 milimetru.

**DATE DESPRE IMOBILUL NR. 12490**
Oficiul de Cadastru și Publicitate Imobiliară CARAS-SEVERIN
Biroul de Cadastru și Publicitate Imobiliară Caransebes
A. Partea I. Descrierea imobilului

TEREN Extravilan

Nr. CF vechi:927-Petroşniţa
Nr. topografic:1864

Adresa: Jud. Caraş-Severin

Nr. Crt	Nr cadastral Nr. topografic	Suprafaţa* (mp)	Observații / Referințe
A1	33355	Din acte: 3.722 Masurata: 3.721	Sector cadastral:112 Teren neimprejmuit;

B. Partea II. Proprietari și acte

Inscrieri privitoare la dreptul de proprietate și alte drepturi reale		Referințe
963 / 08/06/1971		
Certificat De Mostenitor nr. 365, din 08/06/1971 emis de Notariatul de Stat Local Caransebes;		
B1	Intabulare, drept de PROPRIETATE, dobandit prin Succesiune, cota actuala 3/4, cota initiala 3/4 1) GHERGUTA CALINA , nasc. Iovanovici (fiica def)	A1
1235 / 23/05/1994		
Certificat De Mostenitor nr. 261, din 23/05/1994 emis de Notariatul Caransebes;		
B2	Intabulare, drept de PROPRIETATE, dobandit prin Succesiune, cota actuala 1/4, cota initiala 1/4 1) GHERGUTA CALINA , nasc. Iovanovici	A1

C. Partea III. SARCINI .

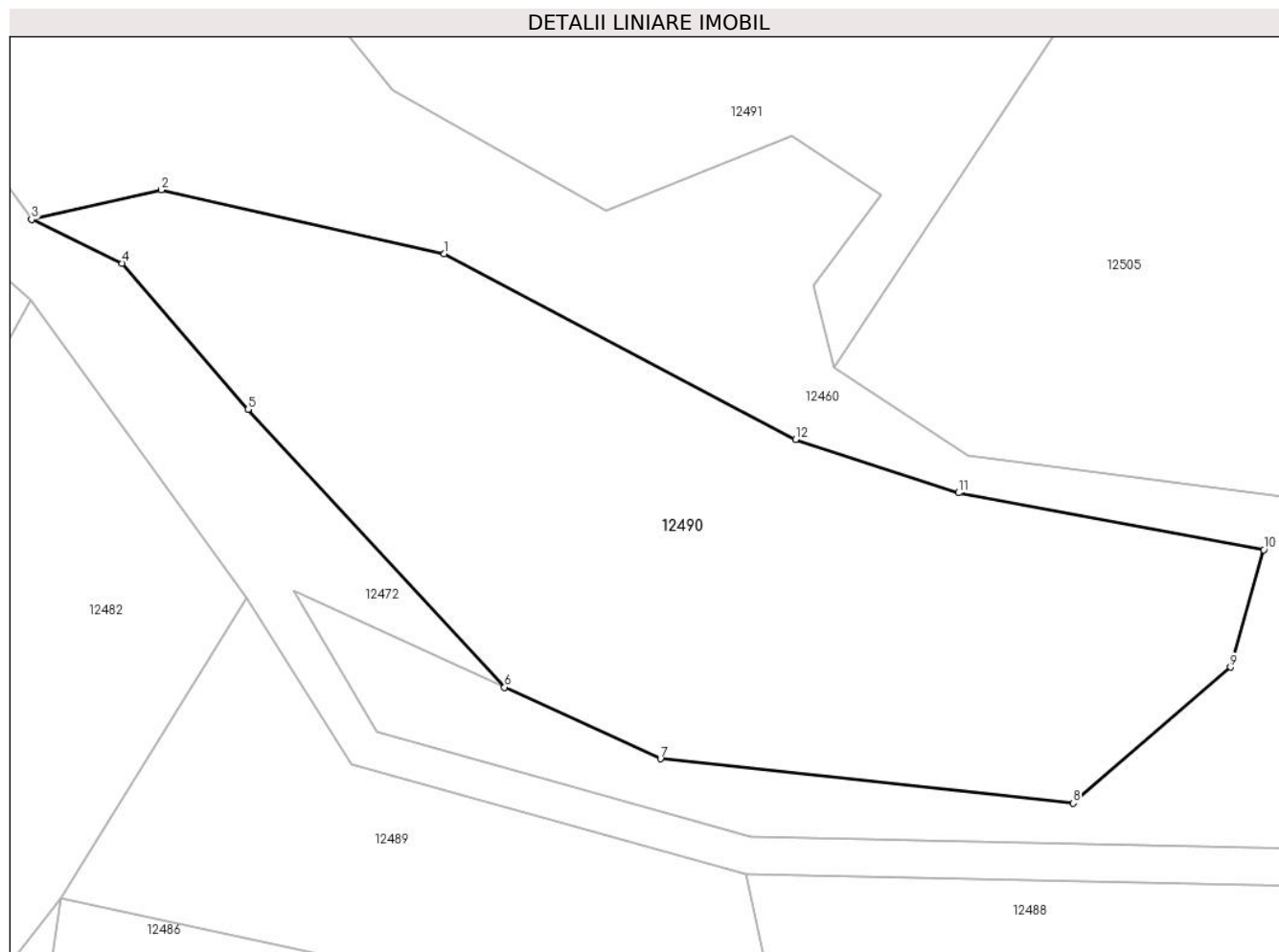
Inscrieri privind dezmembramintele dreptului de proprietate, drepturi reale de garanție și sarcini	Referințe
NU SUNT	

Anexa Nr. 1 La Partea I

Teren

Nr cadastral	Suprafața (mp)*	Observații / Referințe
33355	Din acte: 3.722 Masurata: 3.721	

* Suprafața este determinată în planul de proiecție Stereo 70.



Date referitoare la teren

Crt	Categorie folosință	Intra vilan	Suprafața (mp)	Tarla	Parcelă	Nr. topo	Observații / Referințe
1	pașune	NU	3.721	-	-	1864	Pășune în Seliște

Lungime Segmente

1) Valorile lungimilor segmentelor sunt obținute din proiecție în plan.

Punct început	X / Y	Punct sfârșit	X / Y	Lungime segment (** (m)
1	283.389,936 428.821,398	2	283.359,843 428.828,207	30.854
2	283.359,843 428.828,207	3	283.346,083 428.825,05	14.118
3	283.346,083 428.825,05	4	283.355,717 428.820,401	10.697
4	283.355,717 428.820,401	5	283.369,083 428.804,874	20.488
5	283.369,083 428.804,874	6	283.396,346 428.775,341	40.193

Punct început	X / Y	Punct sfârșit	X / Y	Lungime segment (** (m)
6	283.396,346 428.775,341	7	283.412,877 428.767,749	18.191
7	283.412,877 428.767,749	8	283.456,75 428.763,014	44.128
8	283.456,75 428.763,014	9	283.473,443 428.777,487	22.094
9	283.473,443 428.777,487	10	283.476,978 428.789,963	12.967
10	283.476,978 428.789,963	11	283.444,572 428.796,002	32.964
11	283.444,572 428.796,002	12	283.427,241 428.801,696	18.242
12	283.427,241 428.801,696	1	283.389,936 428.821,398	42.188

** Lungimile segmentelor sunt determinate în planul de proiecție Stereo 70 și sunt rotunjite la 1 milimetru.

*** Distanța dintre puncte este formată din segmente cumulate ce sunt mai mici decât valoarea 1 milimetru.

**DATE DESPRE IMOBILUL NR. 12491**

Oficiul de Cadastru și Publicitate Imobiliară CARAS-SEVERIN
Biroul de Cadastru și Publicitate Imobiliară Caransebes

A. Partea I. Descrierea imobilului

TEREN Extravilan

Nr. CF vechi:398-Petroșnița
Nr. topografic:1862

Adresa: Jud. Caraș-Severin

Nr. Crt	Nr cadastral Nr. topografic	Suprafața* (mp)	Observații / Referințe
A1		2.301	Sector cadastral:112 Teren neimprejmuit;

B. Partea II. Proprietari și acte

Inscrieri privitoare la dreptul de proprietate și alte drepturi reale		Referințe
/		
Act Administrativ nr. 1776, din 13/05/2024 emis de PRIMARIA COMUNEI BUCOSNITA;		
B1	Inscrierea posesiei, drept de PROPRIETATE, dobandit prin Lege, cota actuala 1/1 1) NEIDENTIFICAT NEIDENTIFICAT	A1
Act Normativ nr. 7, din 13/03/1996 emis de PARLAMENTUL ROMÂNIEI;		
B2	SE NOTEAZĂ MENȚIUNEA DE PROPRIETAR NEIDENTIFICAT	A1

C. Partea III. SARCINI .

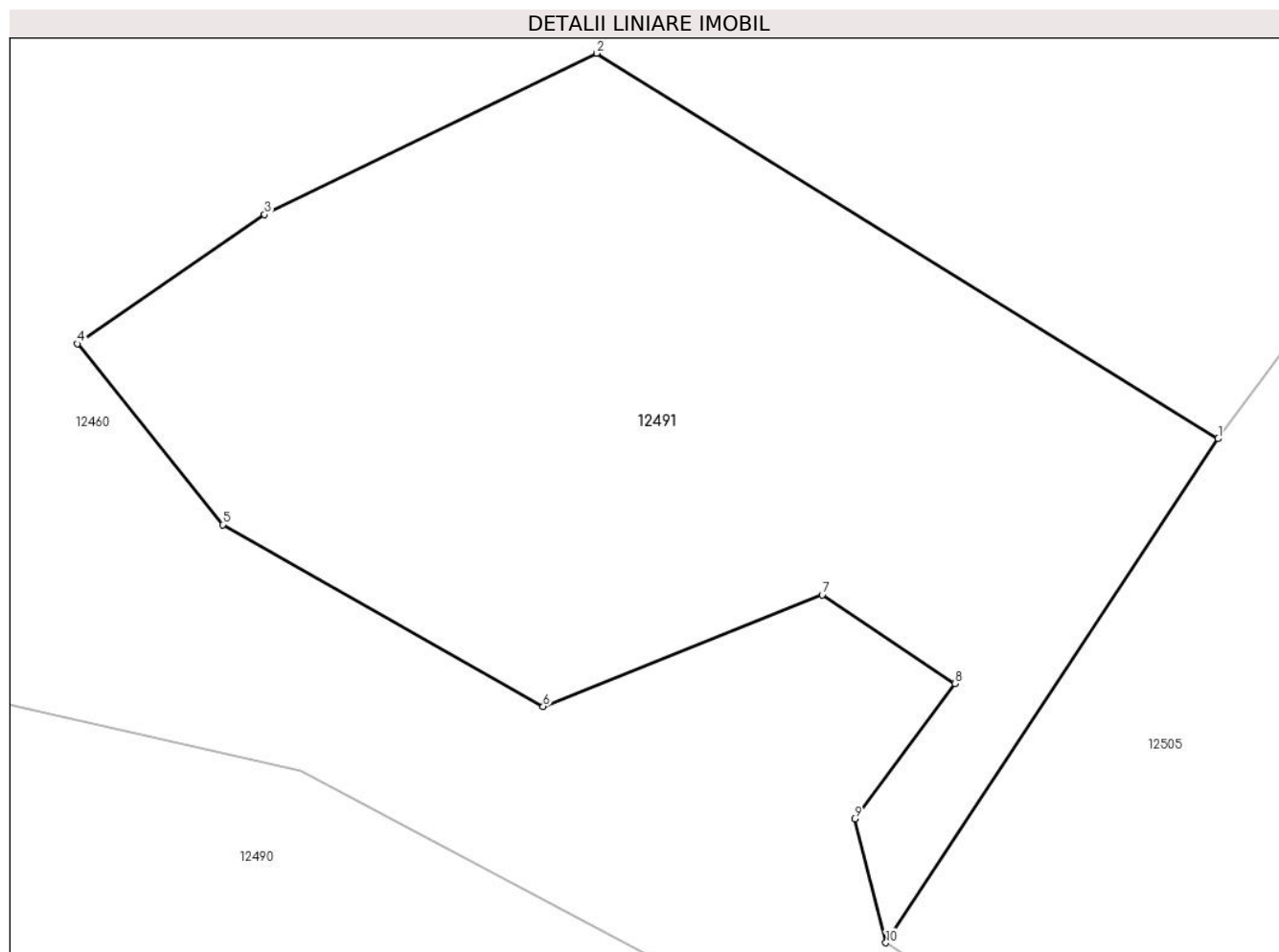
Inscrieri privind dezmembramintele dreptului de proprietate, drepturi reale de garanție și sarcini	Referințe
NU SUNT	

Anexa Nr. 1 La Partea I

Teren

Nr cadastral	Suprafața (mp)*	Observații / Referințe
	2.301	

* Suprafața este determinată în planul de proiecție Stereo 70.



Date referitoare la teren

Crt	Categorie folosință	Intravilan	Suprafața (mp)	Tarla	Parcelă	Nr. topo	Observații / Referințe
1	pașune	NU	2.301	-	-	1862	Pășune în Seliște

Lungime Segmente

1) Valorile lungimilor segmentelor sunt obținute din proiecție în plan.

Punct început	X / Y	Punct sfârșit	X / Y	Lungime segment (** (m)
1	283.454,893 428.844,955	2	283.410,872 428.872,241	51.792
2	283.410,872 428.872,241	3	283.387,346 428.860,818	26.153
3	283.387,346 428.860,818	4	283.374,07 428.851,677	16.119
4	283.374,07 428.851,677	5	283.384,371 428.838,871	16.435
5	283.384,371 428.838,871	6	283.407,077 428.826,0	26.1

Punct început	X / Y	Punct sfârșit	X / Y	Lungime segment (** (m)
6	283.407,077 428.826,0	7	283.426,848 428.833,893	21.288
7	283.426,848 428.833,893	8	283.436,264 428.827,629	11.309
8	283.436,264 428.827,629	9	283.429,142 428.818,053	11.934
9	283.429,142 428.818,053	10	283.431,353 428.809,27	9.057
10	283.431,353 428.809,27	1	283.454,893 428.844,955	42.75

** Lungimile segmentelor sunt determinate în planul de proiecție Stereo 70 și sunt rotunjite la 1 milimetru.

*** Distanța dintre puncte este formată din segmente cumulate ce sunt mai mici decât valoarea 1 milimetru.

**DATE DESPRE IMOBILUL NR. 12492**

Oficiul de Cadastru și Publicitate Imobiliară CARAS-SEVERIN
Biroul de Cadastru și Publicitate Imobiliară Caransebes

A. Partea I. Descrierea imobilului

TEREN Extravilan

Nr. CF vechi:919-Petroșnița
Nr. topografic:1861/2

Adresa: Jud. Caraș-Severin

Nr. Crt	Nr cadastral Nr. topografic	Suprafața* (mp)	Observații / Referințe
A1		8.405	Sector cadastral:112 Teren neimprejmuit;

B. Partea II. Proprietari și acte

Inscrieri privitoare la dreptul de proprietate și alte drepturi reale		Referințe
208 / 06/02/1940		
Act Notarial nr. 0, din 26/12/1933 emis de -;		
B1	Intabulare, drept de PROPRIETATE, dobandit prin Conventie, cota actuala 1/1 1) BACILA MARIA , fiica lui Gheorghe, dom. în Petroșnița	A1

C. Partea III. SARCINI .

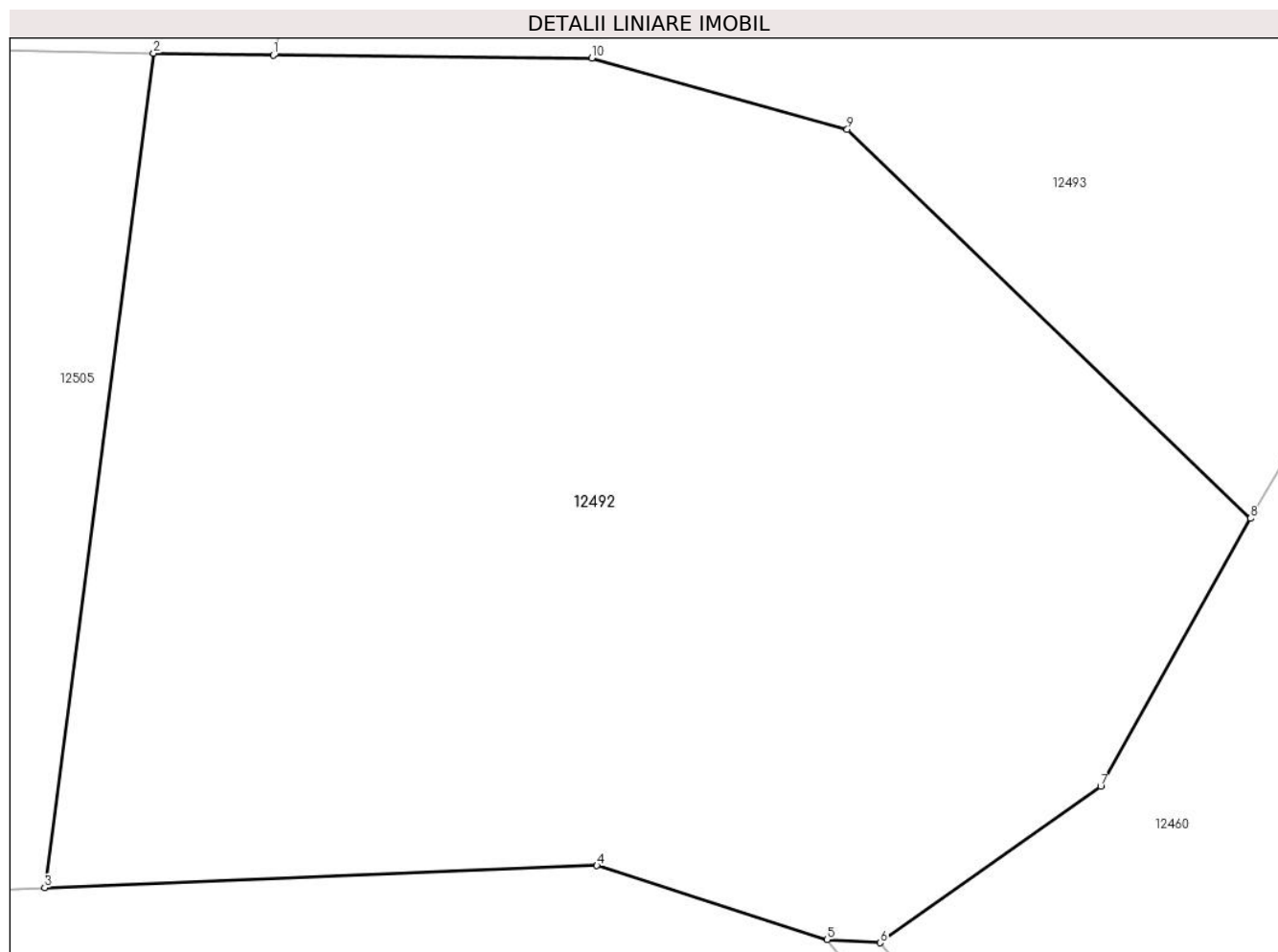
Inscrieri privind dezmembramintele dreptului de proprietate, drepturi reale de garanție și sarcini	Referințe
NU SUNT	

Anexa Nr. 1 La Partea I

Teren

Nr cadastral	Suprafața (mp)*	Observații / Referințe
	8.405	

* Suprafața este determinată în planul de proiecție Stereo 70.



Date referitoare la teren

Crt	Categorie folosință	Intravilan	Suprafața (mp)	Tarla	Parcelă	Nr. topo	Observații / Referințe
1	pașune	NU	8.405	-	-	1861/2	Pășune în Seliște

Lungime Segmente

1) Valorile lungimilor segmentelor sunt obținute din proiecție în plan.

Punct început	X / Y	Punct sfârșit	X / Y	Lungime segment (** (m)
1	283.580,15 428.887,351	2	283.567,884 428.887,553	12.268
2	283.567,884 428.887,553	3	283.556,702 428.802,039	86.242
3	283.556,702 428.802,039	4	283.613,337 428.804,317	56.681
4	283.613,337 428.804,317	5	283.636,913 428.796,719	24.77
5	283.636,913 428.796,719	6	283.642,383 428.796,398	5.479

Punct început	X / Y	Punct sfârșit	X / Y	Lungime segment (** (m)
6	283.642,383 428.796,398	7	283.664,988 428.812,444	27.721
7	283.664,988 428.812,444	8	283.680,376 428.839,895	31.47
8	283.680,376 428.839,895	9	283.639,004 428.879,735	57.436
9	283.639,004 428.879,735	10	283.612,825 428.887,063	27.185
10	283.612,825 428.887,063	1	283.580,15 428.887,351	32.676

** Lungimile segmentelor sunt determinate în planul de proiecție Stereo 70 și sunt rotunjite la 1 milimetru.

*** Distanța dintre puncte este formată din segmente cumulate ce sunt mai mici decât valoarea 1 milimetru.

**DATE DESPRE IMOBILUL NR. 12493**

Oficiul de Cadastru și Publicitate Imobiliară CARAS-SEVERIN
Biroul de Cadastru și Publicitate Imobiliară Caransebes

A. Partea I. Descrierea imobilului

TEREN Extravilan

Nr. CF vechi:235-Petroșnița
Nr. topografic:Parte din 1859

Adresa: Jud. Caraș-Severin

Nr. Crt	Nr cadastral Nr. topografic	Suprafața* (mp)	Observații / Referințe
A1		4.684	Sector cadastral:112 Teren neimprejmuit;

B. Partea II. Proprietari și acte

Inscrieri privitoare la dreptul de proprietate și alte drepturi reale		Referințe
4166 / 25/05/1914		
Act nr. -, din 25/05/1914 emis de -;		
B1	Intabulare, drept de PROPRIETATE, cf vechi, dobandit prin Conventie, cota actuala 1/1, cota initiala 1/1 1) COMUNA PETROSNITA, CIF:9999999999999	A1

C. Partea III. SARCINI .

Inscrieri privind dezmembramintele dreptului de proprietate, drepturi reale de garanție și sarcini	Referințe
NU SUNT	

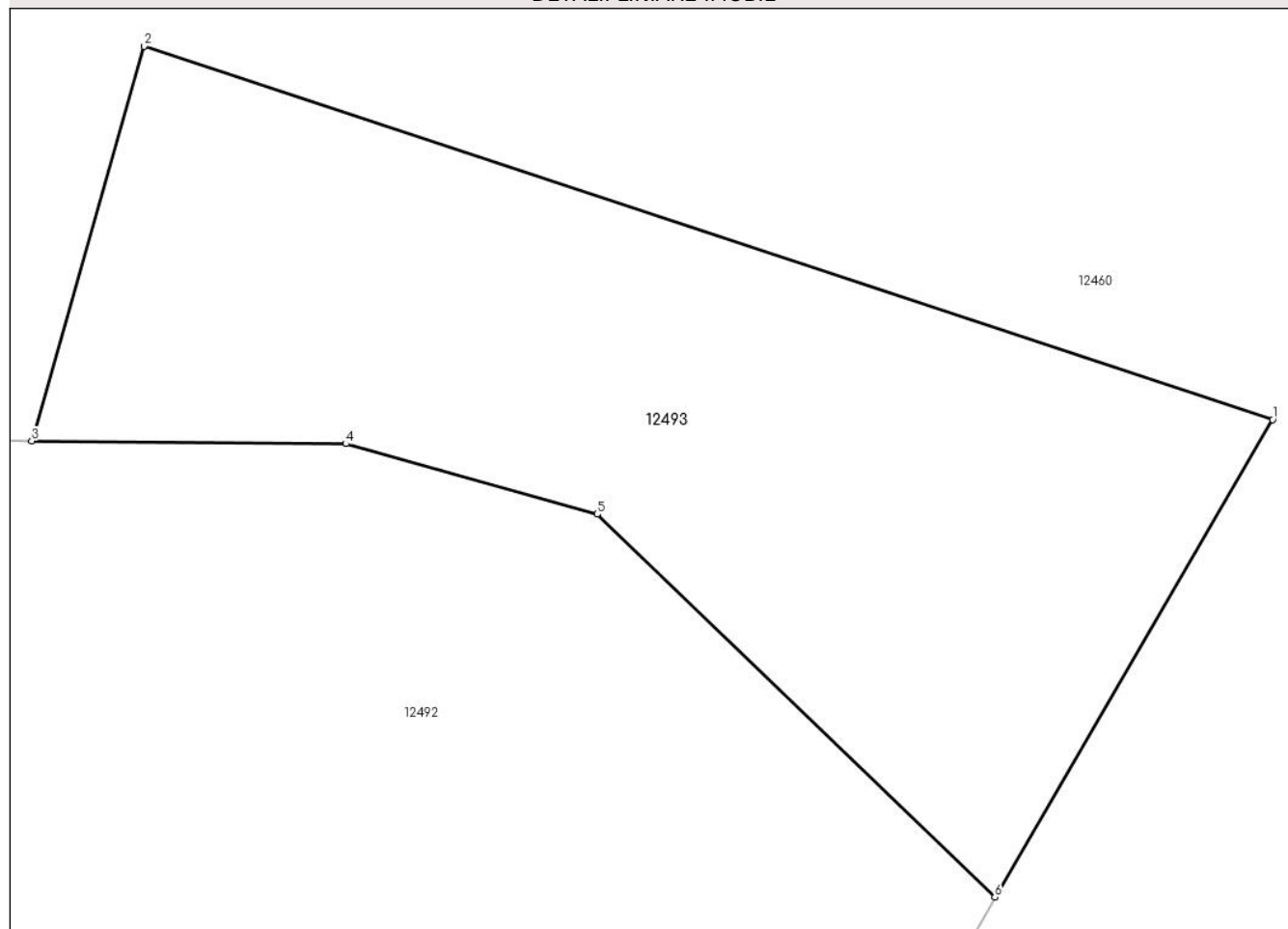
Anexa Nr. 1 La Partea I

Teren

Nr cadastral	Suprafața (mp)*	Observații / Referințe
	4.684	

* Suprafața este determinată în planul de proiecție Stereo 70.

DETALII LINIARE IMOBIL



Date referitoare la teren

Crt	Categorie folosință	Intravilan	Suprafața (mp)	Tarla	Parcelă	Nr. topo	Observații / Referințe
1	pasune	NU	4.684	-	-	Parte din 1859	Pășune în Seliște

Lungime Segmente

1) Valorile lungimilor segmentelor sunt obținute din proiecție în plan.

Punct început	X / Y	Punct sfârșit	X / Y	Lungime segment (** (m)
1	283.709,295 428.889,576	2	283.591,819 428.928,413	123.729
2	283.591,819 428.928,413	3	283.580,15 428.887,351	42.688
3	283.580,15 428.887,351	4	283.612,825 428.887,063	32.676
4	283.612,825 428.887,063	5	283.639,004 428.879,735	27.185
5	283.639,004 428.879,735	6	283.680,376 428.839,895	57.436

Punct început	X / Y	Punct sfârșit	X / Y	Lungime segment (** (m)
6	283.680,376 428.839,895	1	283.709,295 428.889,576	57.485

** Lungimile segmentelor sunt determinate în planul de proiecție Stereo 70 și sunt rotunjite la 1 milimetru.

*** Distanța dintre puncte este formată din segmente cumulate ce sunt mai mici decât valoarea 1 milimetru.

**DATE DESPRE IMOBILUL NR. 12494**

Oficiul de Cadastru și Publicitate Imobiliară CARAS-SEVERIN
 Biroul de Cadastru și Publicitate Imobiliară Caransebes

A. Partea I. Descrierea imobilului

TEREN Extravilan

Nr. CF vechi:7-Petroșnița
 Nr. topografic:1873

Adresa: Jud. Caraș-Severin

Nr. Crt	Nr cadastral Nr. topografic	Suprafața* (mp)	Observații / Referințe
A1		8.207	Sector cadastral:112 Teren neimprejmuit;

B. Partea II. Proprietari și acte

Inscrieri privitoare la dreptul de proprietate și alte drepturi reale	Referințe
708 / 03/05/1972	
Act Notarial nr. 88, din 01/01/1962 emis de NOTARIATUL DE STAT LOCAL CARANSEBEȘ;	
B1	A1
Intabulare, drept de PROPRIETATE părți egale, dobandit prin Succesiune, cota actuala 1/1	
1) LINU MIHAI, zis Mihuş, dom. în Petroșnița	
2) LINU ION, dom. în Petroșnița	
3) LINU DIMITRIE, dom. în Petroșnița	

C. Partea III. SARCINI .

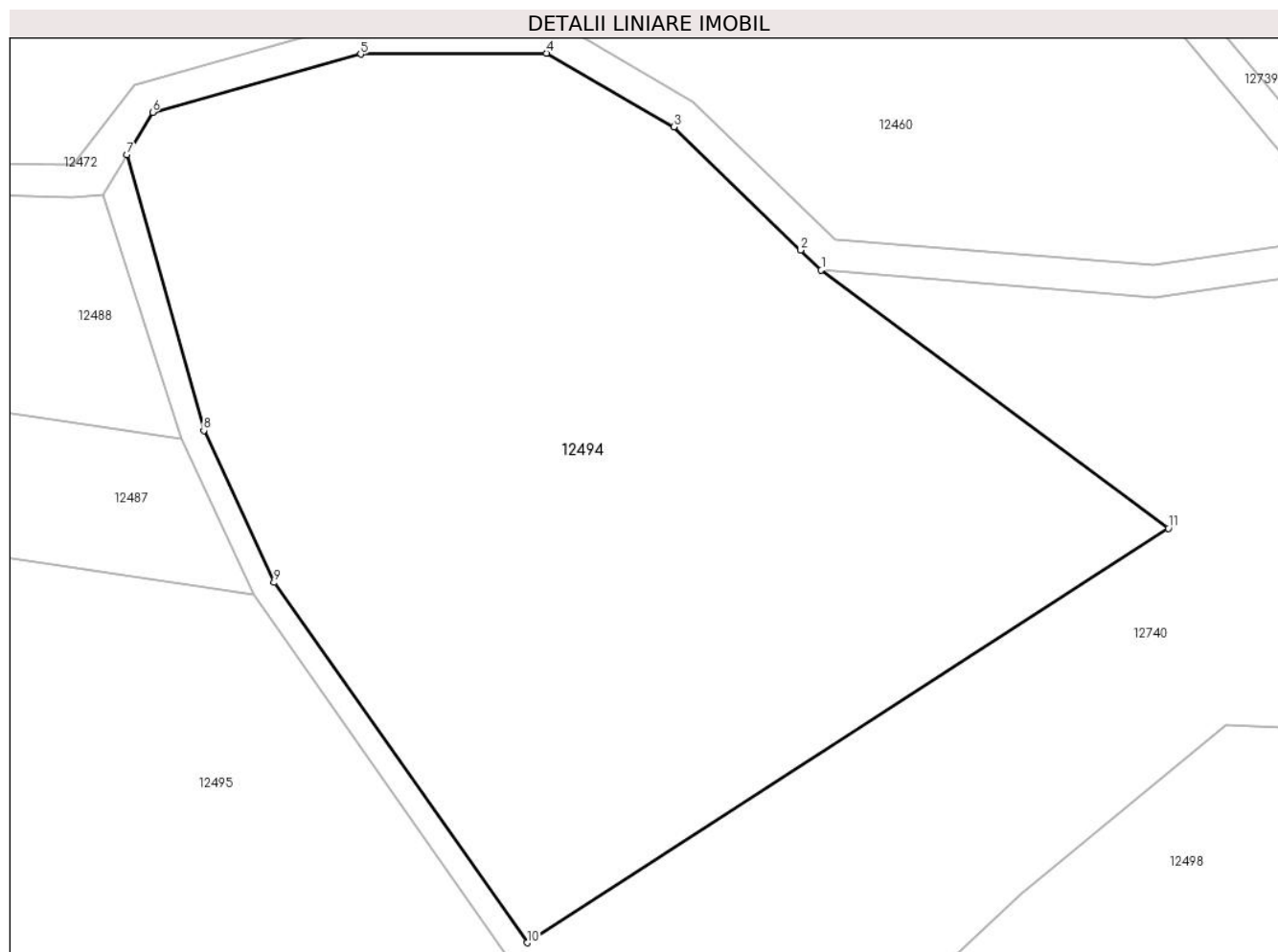
Inscrieri privind dezmembramintele dreptului de proprietate, drepturi reale de garanție și sarcini	Referințe
NU SUNT	

Anexa Nr. 1 La Partea I

Teren

Nr cadastral	Suprafața (mp)*	Observații / Referințe
	8.207	

* Suprafața este determinată în planul de proiecție Stereo 70.



Date referitoare la teren

Crt	Categorie folosință	Intra vilan	Suprafața (mp)	Tarla	Parcelă	Nr. topo	Observații / Referințe
1	faneata	NU	8.207	-	-	1873	Fâneată în Zidaia

Lungime Segmente

1) Valorile lungimilor segmentelor sunt obținute din proiecție în plan.

Punct început	X / Y	Punct sfârșit	X / Y	Lungime segment (** (m)
1	283.610,017 428.744,208	2	283.607,402 428.746,744	3.643
2	283.607,402 428.746,744	3	283.591,347 428.762,316	22.366
3	283.591,347 428.762,316	4	283.575,244 428.771,65	18.613
4	283.575,244 428.771,65	5	283.551,722 428.771,524	23.522
5	283.551,722 428.771,524	6	283.525,377 428.764,189	27.347

Punct început	X / Y	Punct sfârşit	X / Y	Lungime segment (** (m)
6	283.525,377 428.764,189	7	283.522,146 428.758,796	6.287
7	283.522,146 428.758,796	8	283.531,862 428.723,944	36.181
8	283.531,862 428.723,944	9	283.540,754 428.704,705	21.194
9	283.540,754 428.704,705	10	283.572,785 428.659,134	55.702
10	283.572,785 428.659,134	11	283.653,942 428.711,563	96.619
11	283.653,942 428.711,563	1	283.610,017 428.744,208	54.728

** Lungimile segmentelor sunt determinate în planul de proiecţie Stereo 70 şi sunt rotunjite la 1 milimetru.

*** Distanţa dintre puncte este formată din segmente cumulate ce sunt mai mici decât valoarea 1 milimetru.

**DATE DESPRE IMOBILUL NR. 12495**

Oficiul de Cadastru și Publicitate Imobiliară CARAS-SEVERIN
Biroul de Cadastru și Publicitate Imobiliară Caransebes

A. Partea I. Descrierea imobilului

TEREN Extravilan

Nr. CF vechi:930-Petroșnița
Nr. topografic:1874

Adresa: Jud. Caraș-Severin

Nr. Crt	Nr cadastral Nr. topografic	Suprafața* (mp)	Observații / Referințe
A1		Din acte: 10.941 Masurata: 12.666	Sector cadastral:112 Teren neimprejmuit;

B. Partea II. Proprietari și acte

Inscrieri privitoare la dreptul de proprietate și alte drepturi reale		Referințe
1590 / 08/04/1997		
Act Notarial nr. 122, din 01/01/1997 emis de BNP LAPADAT MARIA;		
B1	Intabulare, drept de PROPRIETATE drept moștenire și partaj succesoral, dobandit prin Succesiune, cota actuala 10941/12666 1) GHERGA NICOLAE , dom. în Petroșnița	A1
/		
Act Normativ nr. 7, din 13/03/1996 emis de PARLAMENTUL ROMÂNIEI;		
B2	Inscrierea provizorie, drept de PROPRIETATE, dobandit prin Lege, cota actuala 1725/12666 1) COMUNA BUCOȘNIȚA , CIF:3227645, PROPRIETAR NEIDENTIFICAT	A1

C. Partea III. SARCINI .

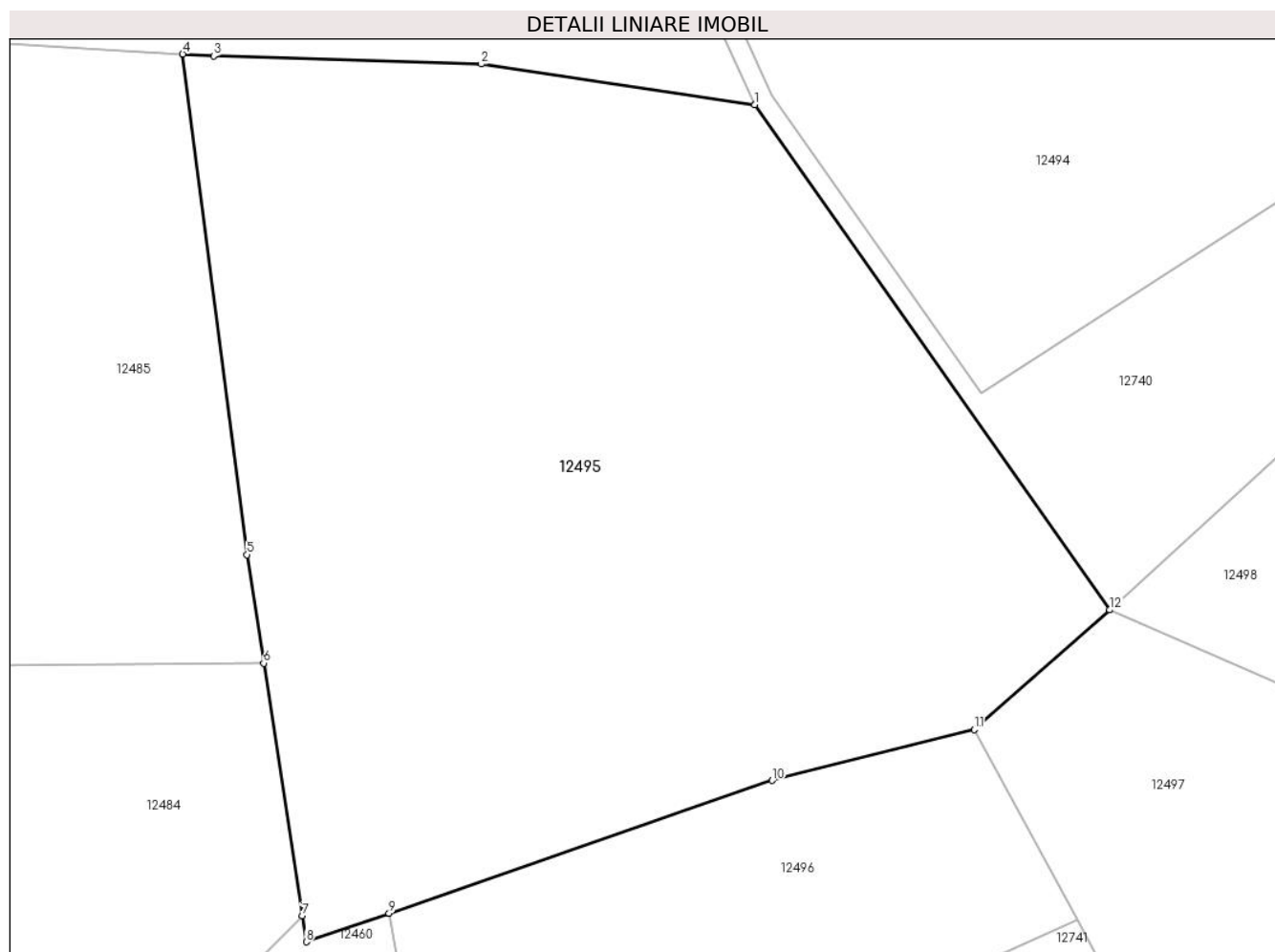
Inscrieri privind dezmembramintele dreptului de proprietate, drepturi reale de garanție și sarcini	Referințe
NU SUNT	

Anexa Nr. 1 La Partea I

Teren

Nr cadastral	Suprafața (mp)*	Observații / Referințe
	Din acte: 10.941 Masurata: 12.666	

* Suprafața este determinată în planul de proiecție Stereo 70.



Date referitoare la teren

Crt	Categorie folosință	Intravilan	Suprafața (mp)	Tarla	Parcelă	Nr. topo	Observații / Referințe
1	faneata	NU	12.666	-	-	1874	Fâneață în Zidaia

Lungime Segmente

1) Valorile lungimilor segmentelor sunt obținute din proiecție în plan.

Punct început	X / Y	Punct sfârșit	X / Y	Lungime segment (** (m)
1	283.538,144 428.703,201	2	283.496,261 428.709,417	42.342
2	283.496,261 428.709,417	3	283.455,249 428.710,66	41.031
3	283.455,249 428.710,66	4	283.450,516 428.710,952	4.742
4	283.450,516 428.710,952	5	283.460,387 428.634,364	77.221

Punct început	X / Y	Punct sfârșit	X / Y	Lungime segment (** (m)
5	283.460,387 428.634,364	6	283.462,925 428.617,779	16.778
6	283.462,925 428.617,779	7	283.468,838 428.579,133	39.096
7	283.468,838 428.579,133	8	283.469,447 428.575,151	4.028
8	283.469,447 428.575,151	9	283.482,111 428.579,532	13.4
9	283.482,111 428.579,532	10	283.540,815 428.599,842	62.118
10	283.540,815 428.599,842	11	283.571,749 428.607,616	31.896
11	283.571,749 428.607,616	12	283.592,46 428.625,926	27.644
12	283.592,46 428.625,926	1	283.538,144 428.703,201	94.455

** Lungimile segmentelor sunt determinate în planul de proiecție Stereo 70 și sunt rotunjite la 1 milimetru.

*** Distanța dintre puncte este formată din segmente cumulate ce sunt mai mici decât valoarea 1 milimetru.

**DATE DESPRE IMOBILUL NR. 12496**

Oficiul de Cadastru și Publicitate Imobiliară CARAS-SEVERIN
Biroul de Cadastru și Publicitate Imobiliară Caransebes

A. Partea I. Descrierea imobilului

TEREN Extravilan

Nr. CF vechi:608-Petroșnița
Nr. topografic:1879

Adresa: Jud. Caraș-Severin

Nr. Crt	Nr cadastral Nr. topografic	Suprafața* (mp)	Observații / Referințe
A1		3.862	Sector cadastral:112 Teren neimprejmuit;

B. Partea II. Proprietari și acte

Inscrieri privitoare la dreptul de proprietate și alte drepturi reale		Referințe
1149 / 27/03/1919		
Act Notarial nr. 0, din 10/03/1919 emis de -;		
B1	Intabulare, drept de PROPRIETATE, dobandit prin Conventie, cota actuala 2/4 1) VUIA ELISABETA , născ. Vela	A1
2165 / 07/10/1933		
Hotarare Judecatoreasca nr. 4176, din 01/01/1926 emis de JUDECĂTORIA CARANSEBEȘ;		
B2	Intabulare, drept de PROPRIETATE, dobandit prin Hotarare Judecatoreasca, cota actuala 1/4 1) VUIA FLOAREA , a lui Ion, dom. în Petroșnița	A1
704 / 12/09/1960		
Hotarare Judecatoreasca nr. 1482, din 01/01/1960 emis de TRIBUNALUL CARANSEBEȘ;		
B3	Intabulare, drept de PROPRIETATE, dobandit prin Hotarare Judecatoreasca, cota actuala 1/4 1) STATUL ROMAN , CIF:999999999999	A1

C. Partea III. SARCINI

Inscrieri privind dezmembramintele dreptului de proprietate, drepturi reale de garanție și sarcini		Referințe
2165 / 07/10/1933		
Hotarare Judecatoreasca nr. 4176, din 01/01/1926 emis de JUDECĂTORIA CARANSEBEȘ;		
C1	Intabulare, drept de UZUFRACT VIAGER, cota actuala 1/4 1) VUIA MARIA , născ. Lungocea, dom. în Petroșnița	A1

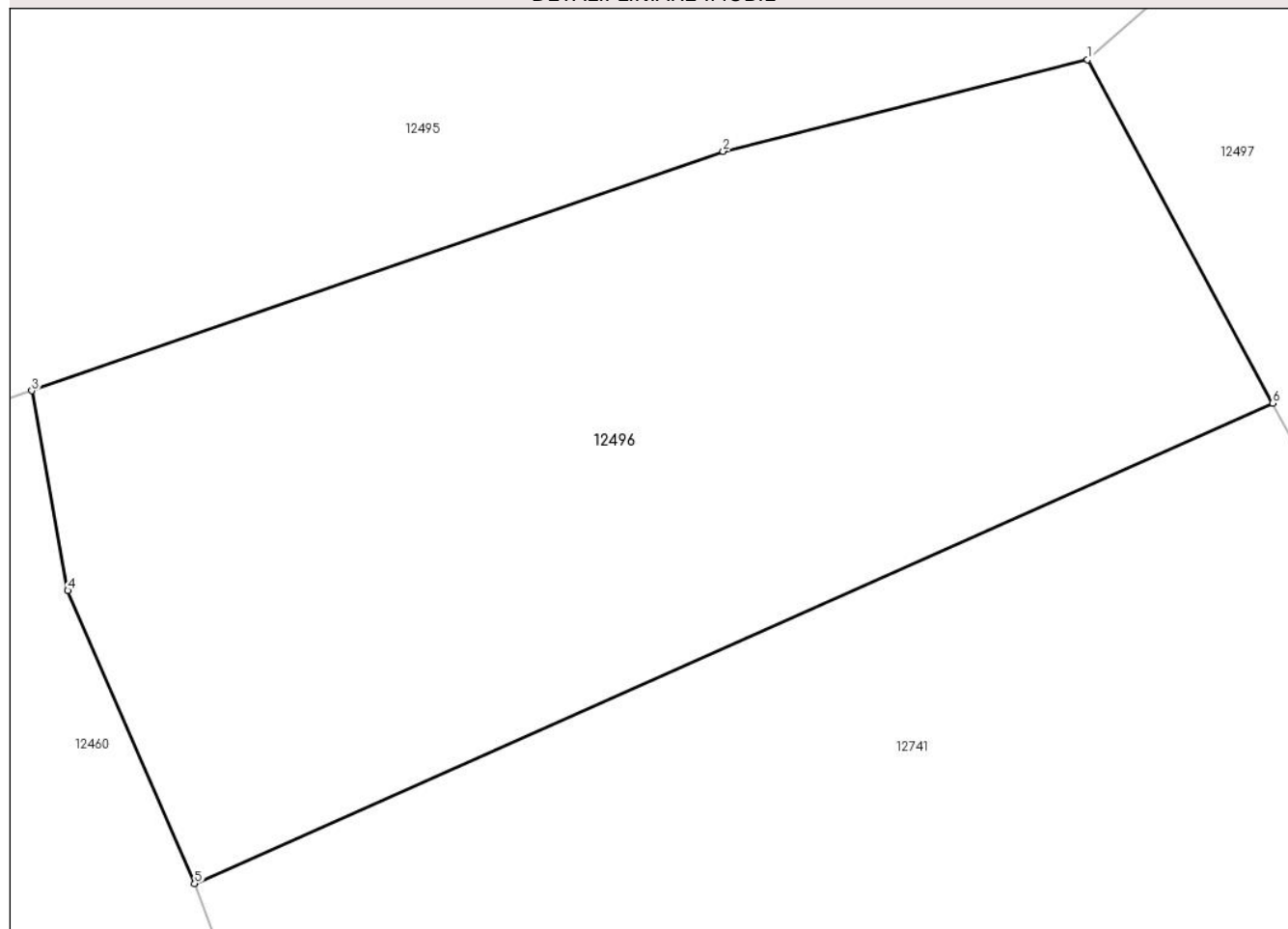
Anexa Nr. 1 La Partea I

Teren

Nr cadastral	Suprafața (mp)*	Observații / Referințe
	3.862	

* Suprafața este determinată în planul de proiecție Stereo 70.

DETALII LINIARE IMOBIL



Date referitoare la teren

Crt	Categorie folosință	Intra vilan	Suprafața (mp)	Tarla	Parcelă	Nr. topo	Observații / Referințe
1	pașune	NU	3.862	-	-	1879	Pășune în Zidaia

Lungime Segmente

1) Valorile lungimilor segmentelor sunt obținute din proiecție în plan.

Punct început	X / Y	Punct sfârșit	X / Y	Lungime segment (** (m)
1	283.571,749 428.607,616	2	283.540,815 428.599,842	31.896
2	283.540,815 428.599,842	3	283.482,111 428.579,532	62.118
3	283.482,111 428.579,532	4	283.485,161 428.562,57	17.234
4	283.485,161 428.562,57	5	283.495,94 428.537,707	27.099
5	283.495,94 428.537,707	6	283.587,469 428.578,473	100.197

Punct început	X / Y	Punct sfârșit	X / Y	Lungime segment (** (m)
6	283.587,469 428.578,473	1	283.571,749 428.607,616	33.112

** Lungimile segmentelor sunt determinate în planul de proiecție Stereo 70 și sunt rotunjite la 1 milimetru.

*** Distanța dintre puncte este formată din segmente cumulate ce sunt mai mici decât valoarea 1 milimetru.

**DATE DESPRE IMOBILUL NR. 12497**

Oficiul de Cadastru și Publicitate Imobiliară CARAS-SEVERIN
Biroul de Cadastru și Publicitate Imobiliară Caransebes

A. Partea I. Descrierea imobilului

Nr. CF vechi:374, 235, 374, 930-Petroșnița
Nr. topografic:Parte din 1883, 1868/1,
1868/3, 1868/4, 1868/5, 1868/6, 1868/7,
1868/10

TEREN Extravilan

Adresa: Jud. Caraș-Severin

Nr. Crt	Nr cadastral Nr. topografic	Suprafața* (mp)	Observații / Referințe
A1		3.525	Sector cadastral:112 Teren neimpregmuit;

B. Partea II. Proprietari și acte

Inscrieri privitoare la dreptul de proprietate și alte drepturi reale		Referințe
/		
Act Administrativ nr. 1776, din 13/05/2024 emis de PRIMARIA COMUNEI BUCOSNITA;		
B1	Inscrierea posesiei, drept de PROPRIETATE, dobandit prin Lege, cota actuala 1/1 1) NEIDENTIFICAT NEIDENTIFICAT	A1
Act Normativ nr. 7, din 13/03/1996 emis de PARLAMENTUL ROMÂNIEI;		
B2	SE NOTEAZĂ MENȚIUNEA DE PROPRIETAR NEIDENTIFICAT	A1

C. Partea III. SARCINI .

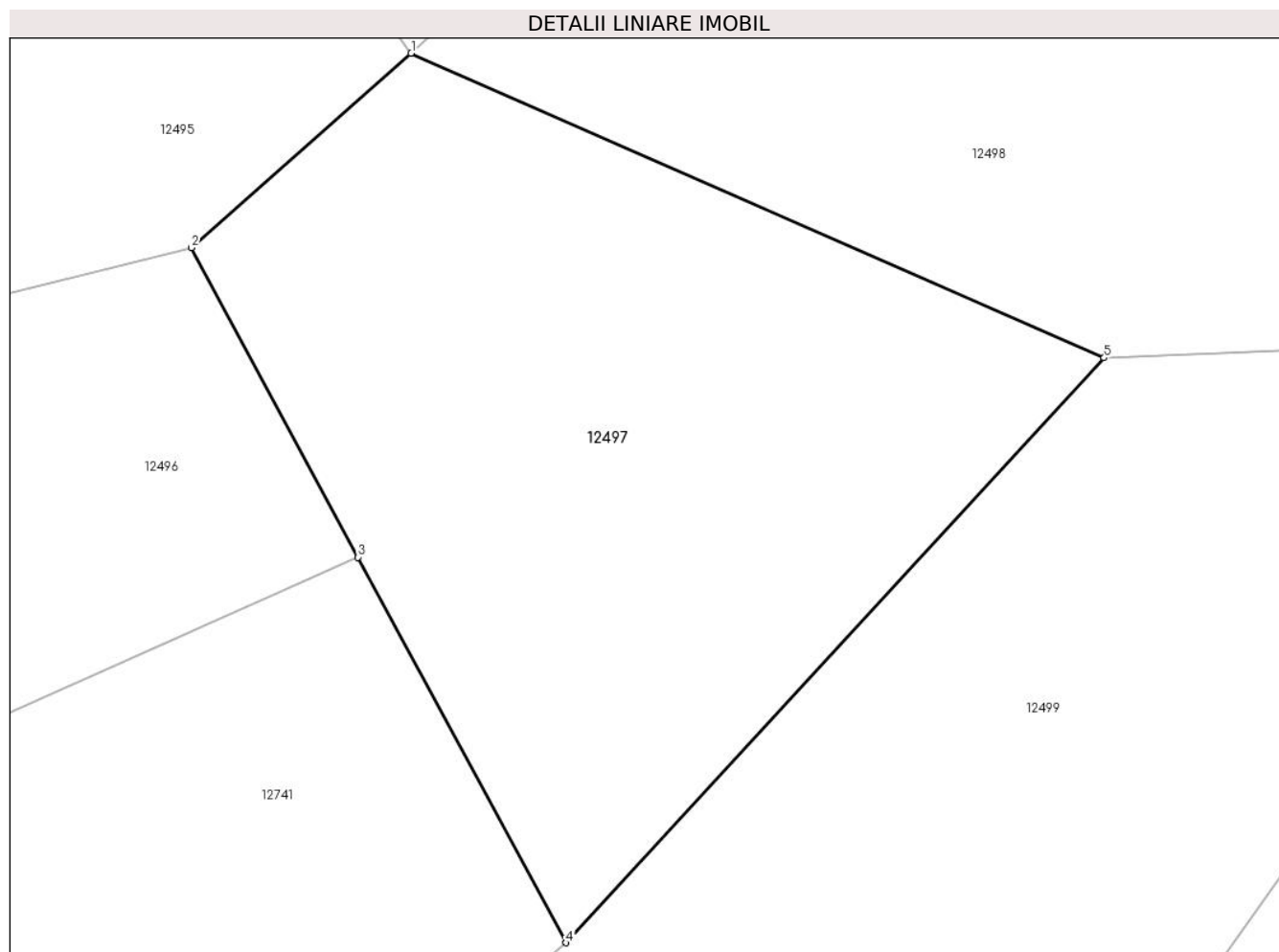
Inscrieri privind dezmembramintele dreptului de proprietate, drepturi reale de garanție și sarcini	Referințe
NU SUNT	

Anexa Nr. 1 La Partea I

Teren

Nr cadastral	Suprafața (mp)*	Observații / Referințe
	3.525	

* Suprafața este determinată în planul de proiecție Stereo 70.



Date referitoare la teren

Crt	Categorie folosință	Intra vilan	Suprafața (mp)	Tarla	Parcelă	Nr. topo	Observații / Referințe
1	faneata	NU	3.525	-	-	Parte din 1883, 1868/1, 1868/3, 1868/4, 1868/5, 1868/6, 1868/7, 1868/10	Fâneață în Zidaia

Lungime Segmente

1) Valorile lungimilor segmentelor sunt obținute din proiecție în plan.

Punct început	X / Y	Punct sfârșit	X / Y	Lungime segment (** (m)
1	283.592,46 428.625,926	2	283.571,749 428.607,616	27.644
2	283.571,749 428.607,616	3	283.587,469 428.578,473	33.112

Punct început	X / Y	Punct sfârșit	X / Y	Lungime segment (** (m)
3	283.587,469 428.578,473	4	283.607,046 428.542,182	41.235
4	283.607,046 428.542,182	5	283.657,738 428.597,252	74.849
5	283.657,738 428.597,252	1	283.592,46 428.625,926	71.298

** Lungimile segmentelor sunt determinate în planul de proiecție Stereo 70 și sunt rotunjite la 1 milimetru.

*** Distanța dintre puncte este formată din segmente cumulate ce sunt mai mici decât valoarea 1 milimetru.

**DATE DESPRE IMOBILUL NR. 12498**

Oficiul de Cadastru și Publicitate Imobiliară CARAS-SEVERIN
Biroul de Cadastru și Publicitate Imobiliară Caransebes

A. Partea I. Descrierea imobilului

Nr. CF vechi:161, 235, 374, 930-Petroșnița
Nr. topografic:1884 ,Parte din 1868/1,
1868/3, 1868/4, 1868/5, 1868/6, 1868/7,
1868/10

TEREN Extravilan

Adresa: Jud. Caraș-Severin

Nr. Crt	Nr cadastral Nr. topografic	Suprafața* (mp)	Observații / Referințe
A1		7.872	Sector cadastral:112 Teren neimpregmuit;

B. Partea II. Proprietari și acte

Inscrieri privitoare la dreptul de proprietate și alte drepturi reale		Referințe
/		
Act Normativ nr. 7, din 13/03/1996 emis de PARLAMENTUL ROMÂNIEI;		
B1	Intabulare, drept de PROPRIETATE, dobandit prin Lege, cota actuala 1/1 1) NEIDENTIFICAT NEIDENTIFICAT	A1
Act Normativ nr. 7, din 13/03/1996 emis de PARLAMENTUL ROMÂNIEI (ADEVERINȚA 5031/04.10.2023, EMISĂ DE PRIMĂRIA COMUNEI BUCOȘNIȚA);		
B2	Se notează posesia faptică în favoarea lui 1) VALEANU ADRIANA-MARIA	A1

C. Partea III. SARCINI .

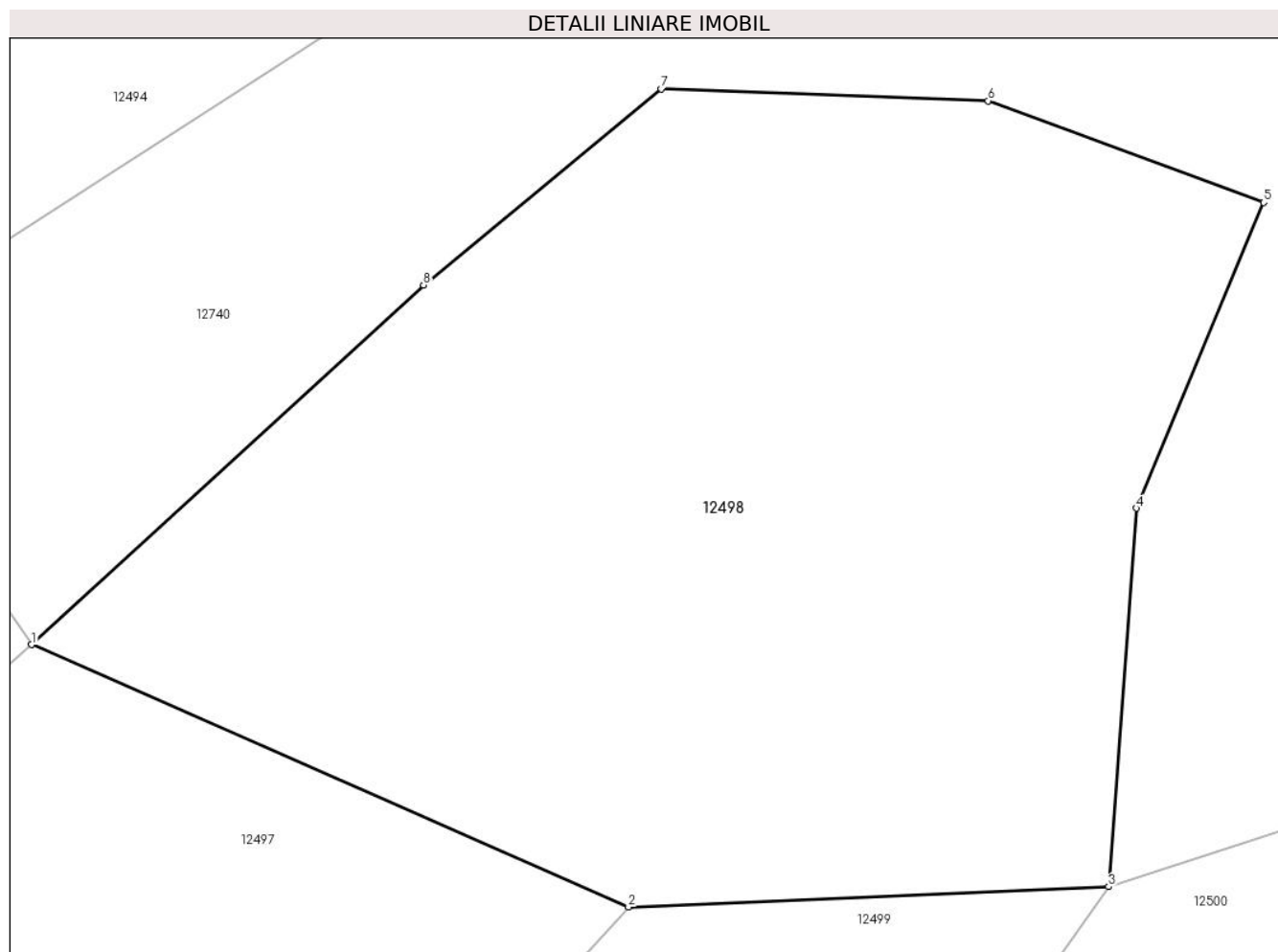
Inscrieri privind dezmembramintele dreptului de proprietate, drepturi reale de garanție și sarcini	Referințe
NU SUNT	

Anexa Nr. 1 La Partea I

Teren

Nr cadastral	Suprafața (mp)*	Observații / Referințe
	7.872	

* Suprafața este determinată în planul de proiecție Stereo 70.



Date referitoare la teren

Crt	Categorie folosință	Intra vilan	Suprafața (mp)	Tarla	Parcelă	Nr. topo	Observații / Referințe
1	faneata	NU	7.872	-	-	1884 ,Parte din 1868/1, 1868/3, 1868/4, 1868/5, 1868/6, 1868/7, 1868/10	Fâneată în Zidaia

Lungime Segmente

1) Valorile lungimilor segmentelor sunt obținute din proiecție în plan.

Punct început	X / Y	Punct sfârșit	X / Y	Lungime segment (** (m)
1	283.592,46 428.625,926	2	283.657,738 428.597,252	71.298
2	283.657,738 428.597,252	3	283.710,222 428.599,483	52.531

Punct început	X / Y	Punct sfârșit	X / Y	Lungime segment (** (m)
3	283.710,222 428.599,483	4	283.713,259 428.640,826	41.454
4	283.713,259 428.640,826	5	283.727,19 428.674,239	36.201
5	283.727,19 428.674,239	6	283.697,069 428.685,346	32.104
6	283.697,069 428.685,346	7	283.661,318 428.686,642	35.774
7	283.661,318 428.686,642	8	283.635,315 428.665,225	33.687
8	283.635,315 428.665,225	1	283.592,46 428.625,926	58.146

** Lungimile segmentelor sunt determinate în planul de proiecție Stereo 70 și sunt rotunjite la 1 milimetru.

*** Distanța dintre puncte este formată din segmente cumulate ce sunt mai mici decât valoarea 1 milimetru.

**DATE DESPRE IMOBILUL NR. 12499**

Oficiul de Cadastru și Publicitate Imobiliară CARAS-SEVERIN
Biroul de Cadastru și Publicitate Imobiliară Caransebes

A. Partea I. Descrierea imobilului

Nr. CF vechi:161, 235, 374, 930-Petroșnița
Nr. topografic:1882 , Parte din 1883,
1868/1, 1868/3, 1868/4, 1868/5, 1868/6,
1868/7, 1868/10

TEREN Extravilan

Adresa: Jud. Caraș-Severin

Nr. Crt	Nr cadastral Nr. topografic	Suprafața* (mp)	Observații / Referințe
A1		5.221	Sector cadastral:112 Teren neimprejmuit;

B. Partea II. Proprietari și acte

Inscrieri privitoare la dreptul de proprietate și alte drepturi reale		Referințe
/		
Act Normativ nr. 7, din 13/03/1996 emis de PARLAMENTUL ROMÂNIEI;		
B1	Intabulare, drept de PROPRIETATE, dobandit prin Lege, cota actuala 1/1 1) NEIDENTIFICAT NEIDENTIFICAT	A1
Act Normativ nr. 7, din 13/03/1996 emis de PARLAMENTUL ROMÂNIEI (ADEVERINȚA NR. 815/15.03.2024, EMISĂ DE PRIMĂRIA COMUNEI BUCOȘNIȚA);		
B2	Se notează posesia faptică în favoarea lui 1) GALETARU ALEXANDRU	A1

C. Partea III. SARCINI .

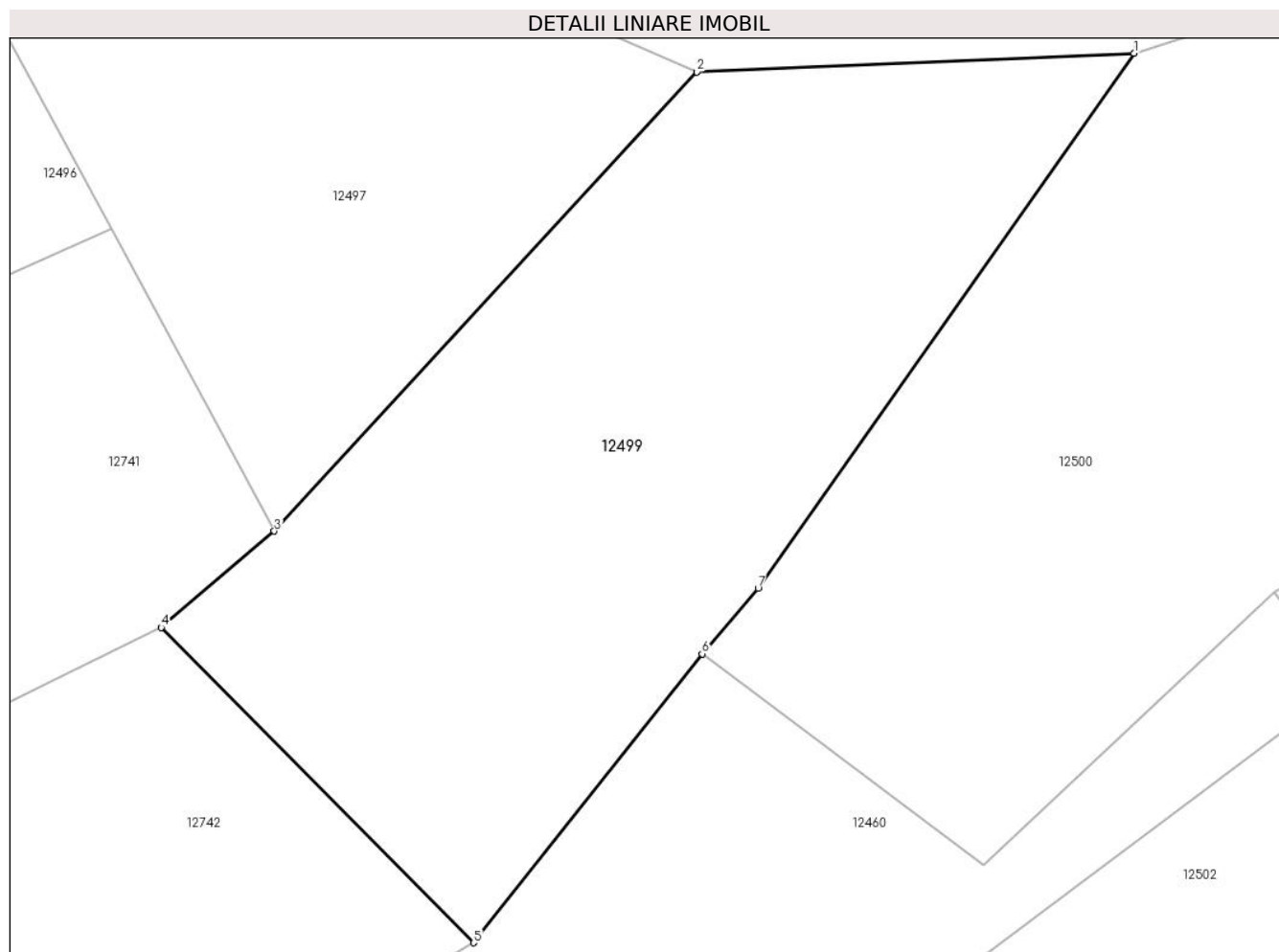
Inscrieri privind dezmembramintele dreptului de proprietate, drepturi reale de garanție și sarcini	Referințe
NU SUNT	

Anexa Nr. 1 La Partea I

Teren

Nr cadastral	Suprafața (mp)*	Observații / Referințe
	5.221	

* Suprafața este determinată în planul de proiecție Stereo 70.



Date referitoare la teren

Crt	Categorie folosință	Intra vilan	Suprafața (mp)	Tarla	Parcelă	Nr. topo	Observații / Referințe
1	faneata	NU	5.221	-	-	1882 ,Parte din 1883, 1868/1, 1868/3, 1868/4, 1868/5, 1868/6, 1868/7, 1868/10	Fâneață în Zidaia

Lungime Segmente

1) Valorile lungimilor segmentelor sunt obținute din proiecție în plan.

Punct început	X / Y	Punct sfârșit	X / Y	Lungime segment (** (m)
1	283.710,222 428.599,483	2	283.657,738 428.597,252	52.531
2	283.657,738 428.597,252	3	283.607,046 428.542,182	74.849

Punct început	X / Y	Punct sfârșit	X / Y	Lungime segment (** (m)
3	283.607,046 428.542,182	4	283.593,477 428.530,625	17.824
4	283.593,477 428.530,625	5	283.630,964 428.492,813	53.245
5	283.630,964 428.492,813	6	283.658,382 428.527,467	44.189
6	283.658,382 428.527,467	7	283.665,112 428.535,351	10.366
7	283.665,112 428.535,351	1	283.710,222 428.599,483	78.408

** Lungimile segmentelor sunt determinate în planul de proiecție Stereo 70 și sunt rotunjite la 1 milimetru.

*** Distanța dintre puncte este formată din segmente cumulate ce sunt mai mici decât valoarea 1 milimetru.

**DATE DESPRE IMOBILUL NR. 12500**

Oficiul de Cadastru și Publicitate Imobiliară CARAS-SEVERIN
Biroul de Cadastru și Publicitate Imobiliară Caransebes

A. Partea I. Descrierea imobilului

TEREN Extravilan

Nr. CF vechi:893-Petroșnița
Nr. topografic:1885, 1886

Adresa: Jud. Caraș-Severin

Nr. Crt	Nr cadastral Nr. topografic	Suprafața* (mp)	Observații / Referințe
A1		6.016	Sector cadastral:112 Teren neimprejmuț;

B. Partea II. Proprietari și acte

Inscrieri privitoare la dreptul de proprietate și alte drepturi reale		Referințe
556 / 18/03/1938		
Act Notarial nr. 0, din 09/03/1938 emis de -;		
B1	Intabulare, drept de PROPRIETATE, dobandit prin Conventie, cota actuala 2/3 1) LALA PAVEL	A1
557 / 18/03/1938		
Act Notarial nr. 0, din 09/03/1938 emis de -;		
B2	Intabulare, drept de PROPRIETATE, dobandit prin Conventie, cota actuala 1/3 1) LALA EMILIAN, căs. cu Floarea Cilibia	A1

C. Partea III. SARCINI .

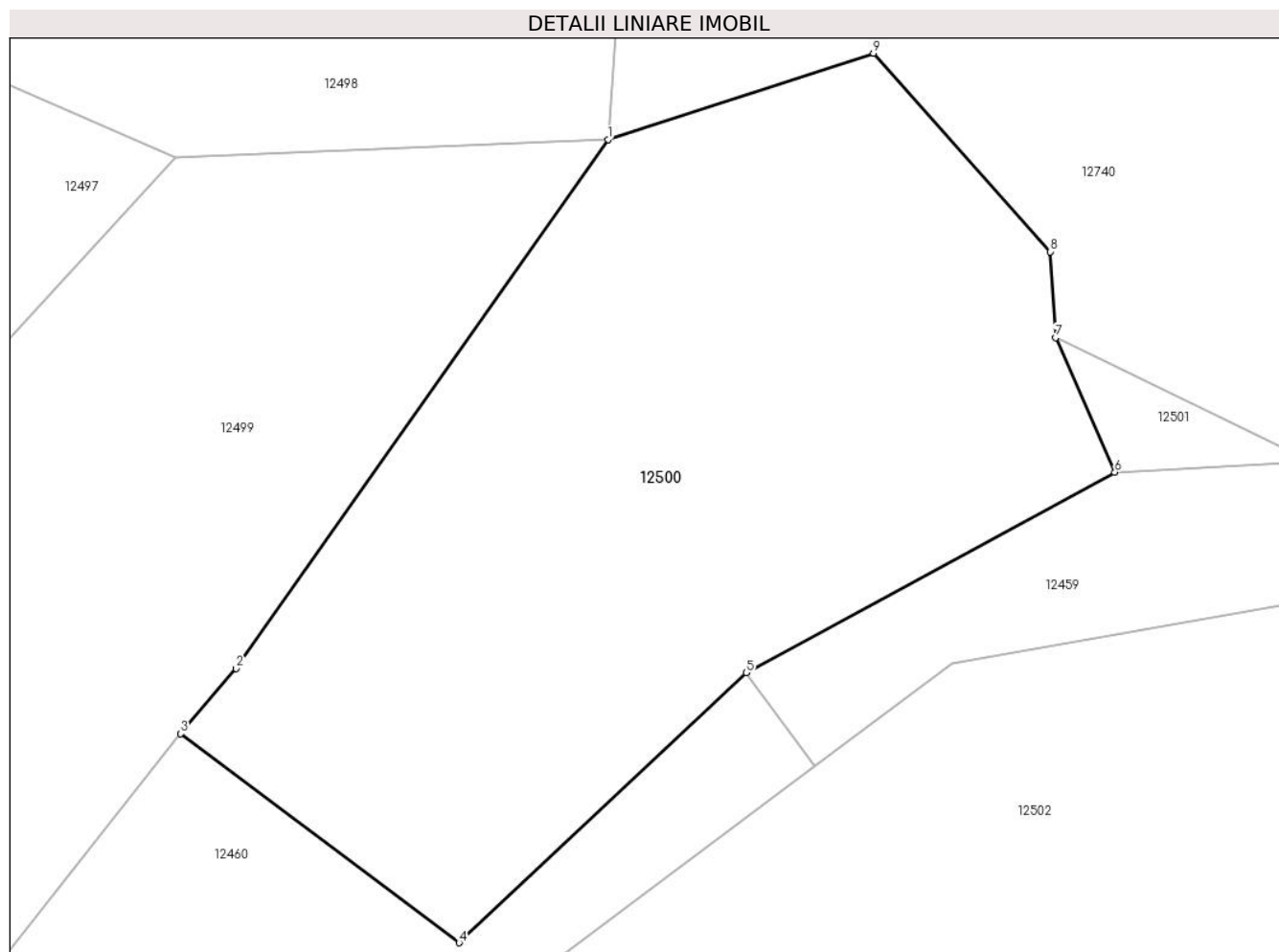
Inscrieri privind dezmembramintele dreptului de proprietate, drepturi reale de garanție și sarcini	Referințe
NU SUNT	

Anexa Nr. 1 La Partea I

Teren

Nr cadastral	Suprafața (mp)*	Observații / Referințe
	6.016	

* Suprafața este determinată în planul de proiecție Stereo 70.



Date referitoare la teren

Crt	Categorie folosință	Intra vilan	Suprafața (mp)	Tarla	Parcelă	Nr. topo	Observații / Referințe
1	arabil	NU	6.016	-	-	1885, 1886	Arabil în Zidaia

Lungime Segmente

1) Valorile lungimilor segmentelor sunt obținute din proiecție în plan.

Punct început	X / Y	Punct sfârșit	X / Y	Lungime segment (** (m)
1	283.710,222 428.599,483	2	283.665,112 428.535,351	78.408
2	283.665,112 428.535,351	3	283.658,382 428.527,467	10.366
3	283.658,382 428.527,467	4	283.692,148 428.502,113	42.225
4	283.692,148 428.502,113	5	283.727,011 428.534,86	47.831
5	283.727,011 428.534,86	6	283.771,701 428.559,144	50.862

Punct început	X / Y	Punct sfârșit	X / Y	Lungime segment (** (m)
6	283.771,701 428.559,144	7	283.764,514 428.575,455	17.824
7	283.764,514 428.575,455	8	283.763,886 428.585,879	10.443
8	283.763,886 428.585,879	9	283.742,44 428.609,95	32.239
9	283.742,44 428.609,95	1	283.710,222 428.599,483	33.876

** Lungimile segmentelor sunt determinate în planul de proiecție Stereo 70 și sunt rotunjite la 1 milimetru.

*** Distanța dintre puncte este formată din segmente cumulate ce sunt mai mici decât valoarea 1 milimetru.

**DATE DESPRE IMOBILUL NR. 12501**

Oficiul de Cadastru și Publicitate Imobiliară CARAS-SEVERIN
Biroul de Cadastru și Publicitate Imobiliară Caransebes

A. Partea I. Descrierea imobilului

Nr. CF vechi:894- Petroșnița
Nr. topografic:1887

TEREN Extravilan

Adresa: Jud. Caraș-Severin

Nr. Crt	Nr cadastral Nr. topografic	Suprafața* (mp)	Observații / Referințe
A1		198	Sector cadastral:112 Teren neimprejmuit;

B. Partea II. Proprietari și acte

Inscrieri privitoare la dreptul de proprietate și alte drepturi reale		Referințe
1 / 01/01/1900		
Act Notarial nr. 0, din 01/01/1900 emis de -;		
B1	Intabulare, drept de PROPRIETATE, dobandit prin Conventie, cota actuala 8/12 1) LALA EMILIAN, căs. cu Țăran Ana	A1
254 / 06/03/1978		
Act Notarial nr. 83, din 01/01/1976 emis de NOTARIATUL DE STAT LOCAL CARANSEBEȘ;		
B2	Intabulare, drept de PROPRIETATE, dobandit prin Succesiune, cota actuala 1/12 1) LALA FLOAREA, născ. Cilibia	A1
B3	Intabulare, drept de PROPRIETATE, dobandit prin Succesiune, cota actuala 3/12 1) LALA ROZA, născ. Pîrvu, soția a doua a lui Lala Emilian	A1

C. Partea III. SARCINI .

Inscrieri privind dezmembramintele dreptului de proprietate, drepturi reale de garanție și sarcini	Referințe
NU SUNT	

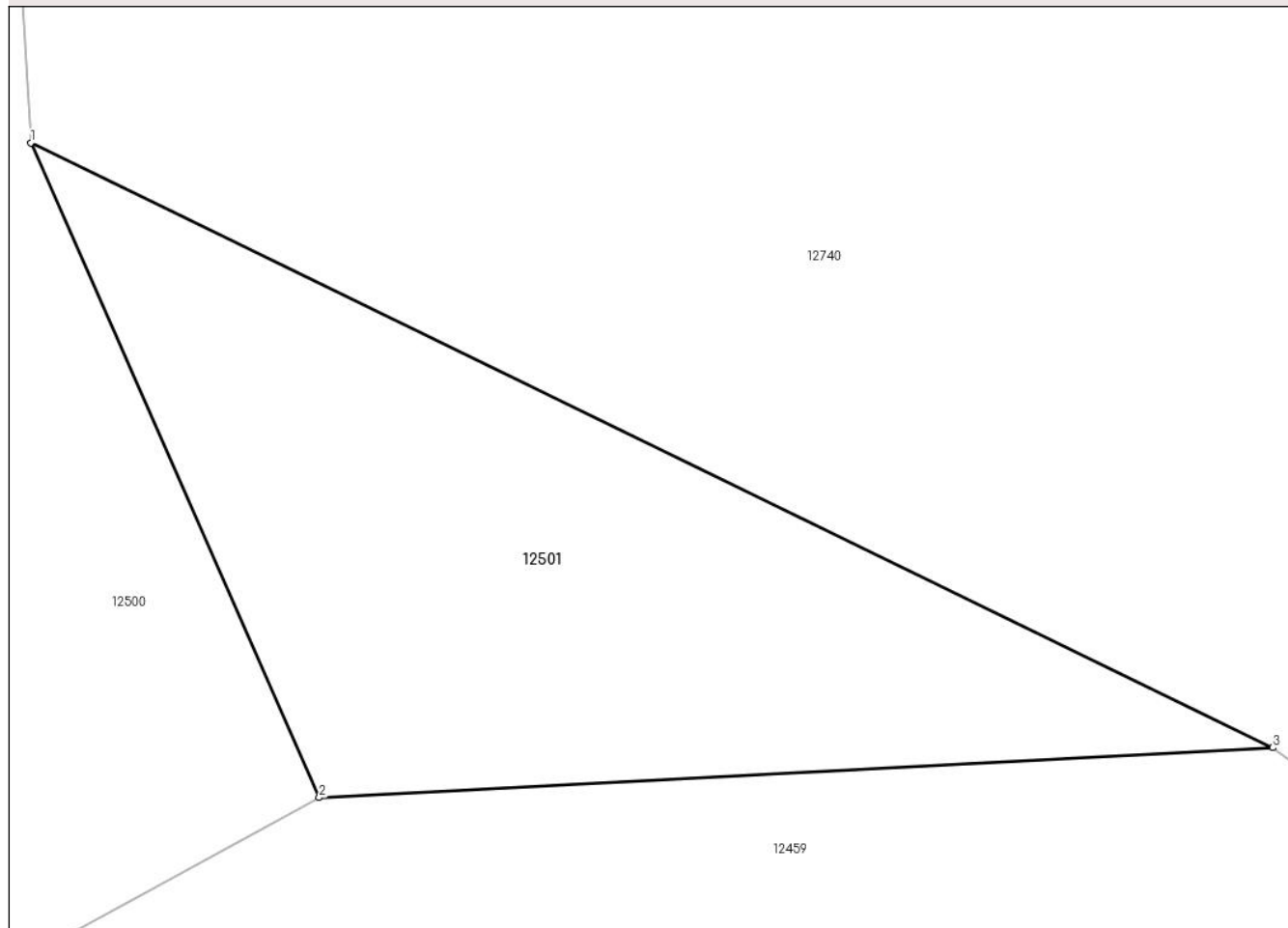
Anexa Nr. 1 La Partea I

Teren

Nr cadastral	Suprafața (mp)*	Observații / Referințe
	198	

* Suprafața este determinată în planul de proiecție Stereo 70.

DETALII LINIARE IMOBIL



Date referitoare la teren

Crt	Categorie folosință	Intravilan	Suprafața (mp)	Tarla	Parcelă	Nr. topo	Observații / Referințe
1	pașune	NU	198	-	-	1887	Pășune în Zidaia

Lungime Segmente

1) Valorile lungimilor segmentelor sunt obținute din proiecție în plan.

Punct început	X / Y	Punct sfârșit	X / Y	Lungime segment (** (m)
1	283.764,514 428.575,455	2	283.771,701 428.559,144	17.824
2	283.771,701 428.559,144	3	283.795,479 428.560,388	23.811
3	283.795,479 428.560,388	1	283.764,514 428.575,455	34.436

** Lungimile segmentelor sunt determinate în planul de proiecție Stereo 70 și sunt rotunjite la 1 milimetru.

*** Distanța dintre puncte este formată din segmente cumulate ce sunt mai mici decât valoarea 1 milimetru.

**DATE DESPRE IMOBILUL NR. 12502**

Oficiul de Cadastru și Publicitate Imobiliară CARAS-SEVERIN
Biroul de Cadastru și Publicitate Imobiliară Caransebes

A. Partea I. Descrierea imobilului

Nr. CF vechi: 384, 235, 374, 930-Petroșnița
Nr. topografic: Parte din 1888, 1889, 1890,
1868/1, 1868/3, 1868/4, 1868/5, 1868/6,
1868/7, 1868/10

TEREN Extravilan

Adresa: Jud. Caraș-Severin

Nr. Crt	Nr cadastral Nr. topografic	Suprafața* (mp)	Observații / Referințe
A1	32102	9.163	Sector cadastral:112 Teren neimpregmuit;

B. Partea II. Proprietari și acte

Inscrieri privitoare la dreptul de proprietate și alte drepturi reale		Referințe
27711 / 04/12/2017		
Act Administrativ nr. 27000, din 22/11/2017 emis de BCPI Caransebes;		
B1	In baza documentatiei cadastrale avizata la data de 14.12.2017, se actualizeaza cartea funciara in sensul ca imobilul cu nr. top. 1888, 1889, 1890 primeste identificatorul cadastral electronic 32102, transnotandu-se din CFE 31965 UAT Bucosnita.	A1
B2	Intabulare, drept de PROPRIETATE, in seria rangului 3916/1914 c.f., dobandit prin Conventie, cota actuala 1/1, cota initiala 1/1 1) LALA SIMION , (casatorit cu Bugariu Katalina)	A1

C. Partea III. SARCINI .

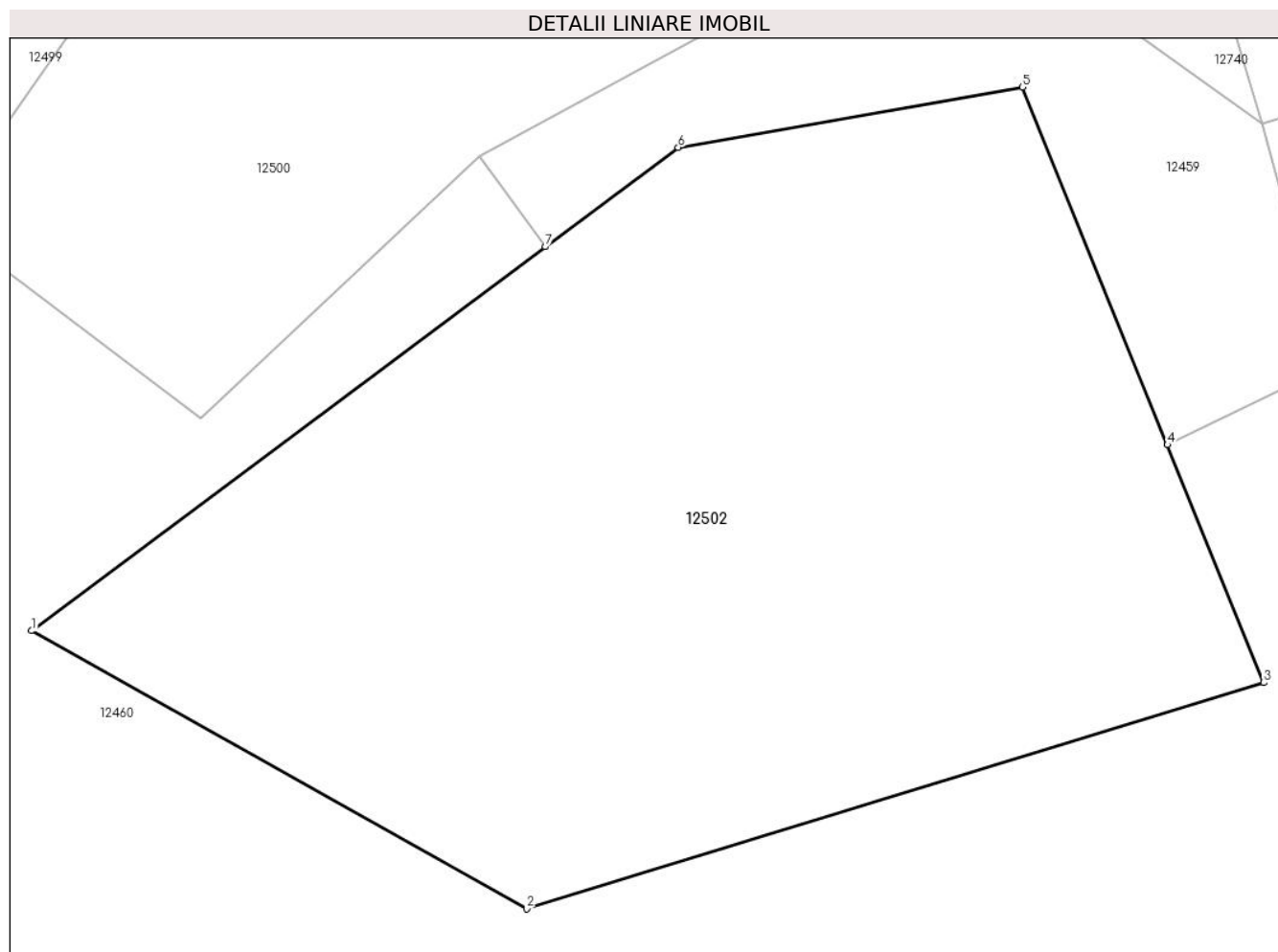
Inscrieri privind dezmembramintele dreptului de proprietate, drepturi reale de garanție și sarcini	Referințe
NU SUNT	

Anexa Nr. 1 La Partea I

Teren

Nr cadastral	Suprafața (mp)*	Observații / Referințe
32102	9.163	

* Suprafața este determinată în planul de proiecție Stereo 70.



Date referitoare la teren

Crt	Categorie folosință	Intravilan	Suprafața (mp)	Tarla	Parcelă	Nr. topo	Observații / Referințe
1	pasune	NU	9.163	-	-	Parte din 1888, 1889, 1890, 1868/1, 1868/3, 1868/4, 1868/5, 1868/6, 1868/7, 1868/10	Pășune în Zidaia

Lungime Segmente

1) Valorile lungimilor segmentelor sunt obținute din proiecție în plan.

Punct început	X / Y	Punct sfârșit	X / Y	Lungime segment (** (m)
1	283.670,893 428.475,413	2	283.732,957 428.440,563	71.179

Punct început	X / Y	Punct sfârșit	X / Y	Lungime segment (** (m)
2	283.732,957 428.440,563	3	283.825,427 428.468,913	96.718
3	283.825,427 428.468,913	4	283.813,348 428.498,72	32.161
4	283.813,348 428.498,72	5	283.795,178 428.543,554	48.376
5	283.795,178 428.543,554	6	283.751,979 428.536,011	43.853
6	283.751,979 428.536,011	7	283.735,31 428.523,553	20.81
7	283.735,31 428.523,553	1	283.670,893 428.475,413	80.418

** Lungimile segmentelor sunt determinate în planul de proiecție Stereo 70 și sunt rotunjite la 1 milimetru.

*** Distanța dintre puncte este formată din segmente cumulate ce sunt mai mici decât valoarea 1 milimetru.

**DATE DESPRE IMOBILUL NR. 12503**

Oficiul de Cadastru și Publicitate Imobiliară CARAS-SEVERIN
Biroul de Cadastru și Publicitate Imobiliară Caransebes

A. Partea I. Descrierea imobilului

TEREN Extravilan

Nr. CF vechi:428, 1064, 172-Petroșnița

Nr. topografic:1892, 1891/1, 1891/2

Adresa: Jud. Caraș-Severin

Nr. Crt	Nr cadastral Nr. topografic	Suprafața* (mp)	Observații / Referințe
A1		3.438	Sector cadastral:112 Teren neimprejmuit;

B. Partea II. Proprietari și acte

Inscrieri privitoare la dreptul de proprietate și alte drepturi reale		Referințe
/		
Act Normativ nr. 7, din 13/03/1996 emis de PARLAMENTUL ROMÂNIEI;		
B1	Intabulare, drept de PROPRIETATE, dobândit prin Lege, cota actuala 1/1 1) NEIDENTIFICAT NEIDENTIFICAT	A1
Act Normativ nr. 7, din 13/03/1996 emis de PARLAMENTUL ROMÂNIEI (ADEVERINȚA 3686/26.06.2023, EMISĂ DE PRIMĂRIA COMUNEI BUCOȘNIȚA);		
B2	Se notează posesia faptică în favoarea lui 1) POIENARIU NICOLAE	A1

C. Partea III. SARCINI .

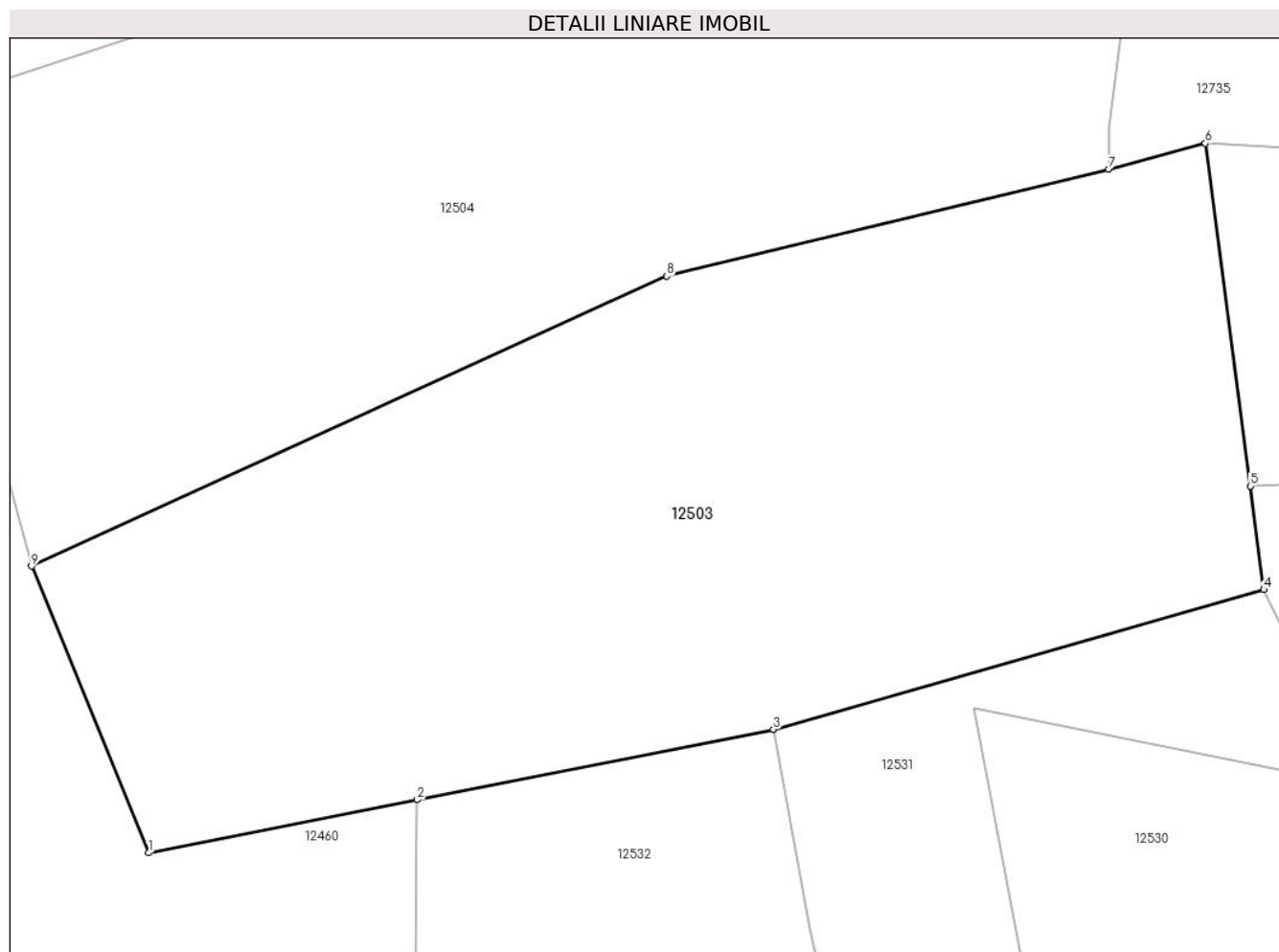
Inscrieri privind dezmembramintele dreptului de proprietate, drepturi reale de garanție și sarcini	Referințe
NU SUNT	

Anexa Nr. 1 La Partea I

Teren

Nr cadastral	Suprafața (mp)*	Observații / Referințe
	3.438	

* Suprafața este determinată în planul de proiecție Stereo 70.



Date referitoare la teren

Crt	Categorie folosință	Intravilan	Suprafața (mp)	Tarla	Parcelă	Nr. topo	Observații / Referințe
1	pasune	NU	3.438	-	-	1892, 1891/1, 1891/2	Pășune în Zidaia

Lungime Segmente

1) Valorile lungimilor segmentelor sunt obținute din proiecție în plan.

Punct început	X / Y	Punct sfârșit	X / Y	Lungime segment (** (m))
1	283.845,109 428.477,309	2	283.867,427 428.481,719	22.75
2	283.867,427 428.481,719	3	283.897,026 428.487,568	30.171
3	283.897,026 428.487,568	4	283.937,774 428.499,173	42.368
4	283.937,774 428.499,173	5	283.936,649 428.507,768	8.668

Punct început	X / Y	Punct sfârșit	X / Y	Lungime segment (** (m)
5	283.936,649 428.507,768	6	283.932,924 428.536,239	28.714
6	283.932,924 428.536,239	7	283.924,87 428.534,068	8.341
7	283.924,87 428.534,068	8	283.888,172 428.525,202	37.754
8	283.888,172 428.525,202	9	283.835,377 428.501,114	58.031
9	283.835,377 428.501,114	1	283.845,109 428.477,309	25.718

** Lungimile segmentelor sunt determinate în planul de proiecție Stereo 70 și sunt rotunjite la 1 milimetru.

*** Distanța dintre puncte este formată din segmente cumulate ce sunt mai mici decât valoarea 1 milimetru.

**DATE DESPRE IMOBILUL NR. 12504**
Oficiul de Cadastru și Publicitate Imobiliară CARAS-SEVERIN
Biroul de Cadastru și Publicitate Imobiliară Caransebes
A. Partea I. Descrierea imobilului
 Nr. CF vechi:482-Petroșnița
 Nr. topografic:1893

TEREN Extravilan

Adresa: Jud. Caraș-Severin

Nr. Crt	Nr cadastral Nr. topografic	Suprafața* (mp)	Observații / Referințe
A1	32784	Din acte: 3.074 Masurata: 3.866	Sector cadastral:112 Teren neimprejmuț;

B. Partea II. Proprietari și acte

Inscrieri privitoare la dreptul de proprietate și alte drepturi reale		Referințe
339 / 20/04/1965		
Certificat De Donatie nr. 299, din 01/01/1964 emis de Notariatul de Stat al Raionului Caransebes;		
B1	Intabulare, drept de PROPRIETATE, dobandit prin Succesiune, cota actuala 192/3870, cota initiala 2/32 1) SUCIU EMILIA , nasc.Hantu (sotia def. Metodie)	A1
B2	Intabulare, drept de PROPRIETATE, dobandit prin Succesiune, cota actuala 288/3870, cota initiala 3/32 1) SUCIU METODIE , (fiul def. Metodie)	A1
B3	Intabulare, drept de PROPRIETATE, dobandit prin Succesiune, cota actuala 288/3870, cota initiala 3/32 1) SUCIU FLORIA , (fiul def. Metodie)	A1
2769 / 04/08/1995		
Certificat De Mostenitor nr. 383, din 04/08/1995 emis de Notariatul de Stat Caransebes;		
B4	Intabulare, drept de PROPRIETATE, dobandit prin Succesiune, cota actuala 769/3870, cota initiala 8/32 1) GAVRILA SOLOMIA , fiica def. Busuioc	A1
B5	Intabulare, drept de PROPRIETATE, dobandit prin Succesiune, cota actuala 192/3870, cota initiala 2/32 1) PAICA MARIA , sotia def.Mihai	A1
B6	Intabulare, drept de PROPRIETATE, dobandit prin Succesiune, cota actuala 288/3870, cota initiala 3/32 1) PAICA NICOLAE , fiul def. Mihai	A1
B7	Intabulare, drept de PROPRIETATE, dobandit prin Succesiune, cota actuala 288/3870, cota initiala 3/32 1) PAICA MIHAI , jr. fiul def. Mihai	A1
3594 / 16/10/1995		
Certificat De Mostenitor nr. 514, din 16/10/1995 emis de Notariatul Caransebes;		
B8	Intabulare, drept de PROPRIETATE, dobandit prin Succesiune, cota actuala 769/3870, cota initiala 8/32 1) SUCIU MIHAI ANTONIU , fiu	A1
/		
Act Normativ nr. 7, din 13/03/1996 emis de PARLAMENTUL ROMÂNIEI;		
B9	Inscrierea provizorie, drept de PROPRIETATE, dobandit prin Lege, cota actuala 796/3870 1) COMUNA BUCOȘNIȚA , CIF:3227645, PROPRIETAR NEIDENTIFICAT	A1

C. Partea III. SARCINI .

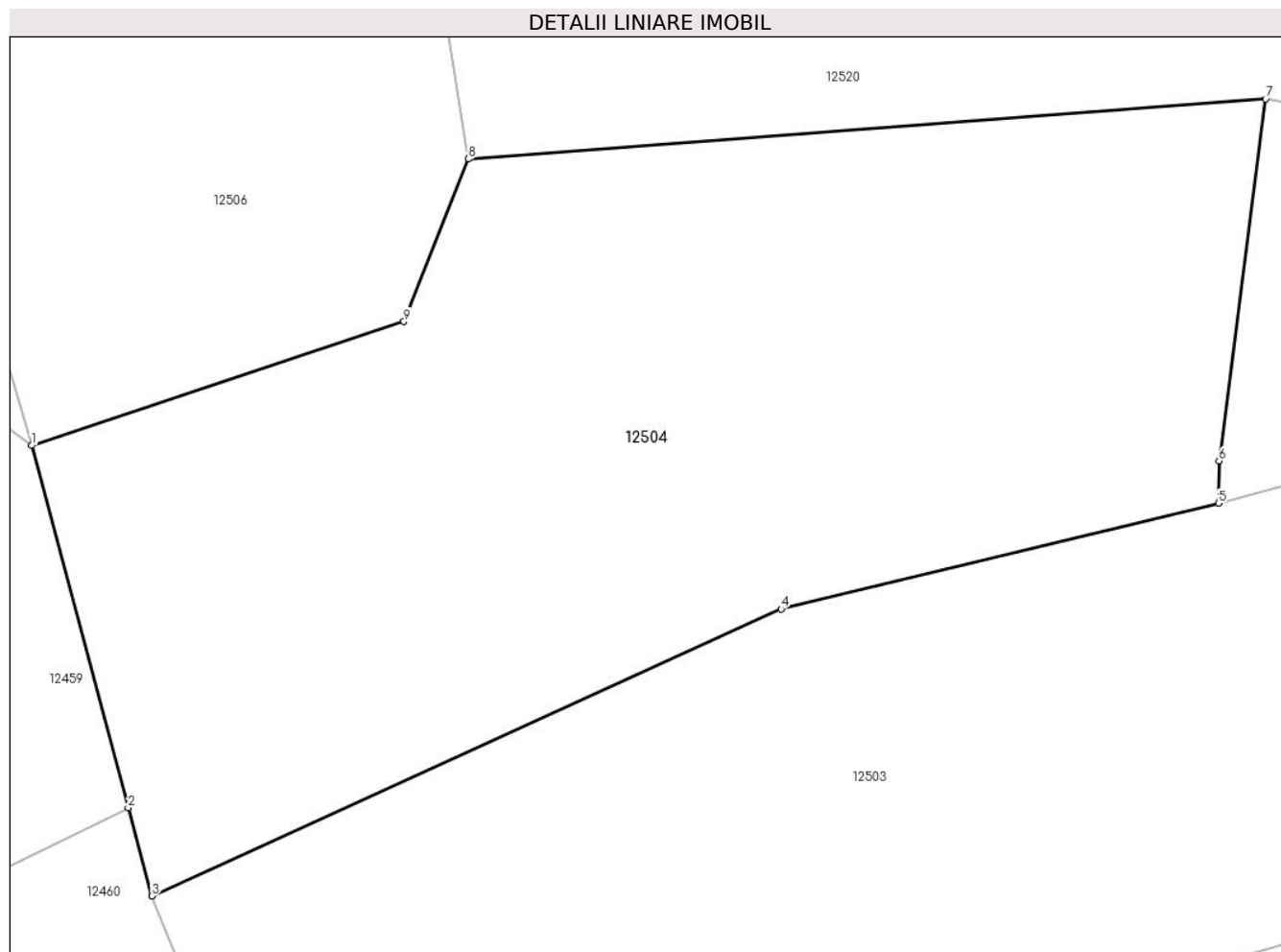
Inscrieri privind dezmembramintele dreptului de proprietate, drepturi reale de garanție și sarcini	Referințe
NU SUNT	

Anexa Nr. 1 La Partea I

Teren

Nr cadastral	Suprafața (mp)*	Observații / Referințe
32784	Din acte: 3.074 Masurata: 3.866	

* Suprafața este determinată în planul de proiecție Stereo 70.



Date referitoare la teren

Crt	Categorie folosință	Intravilan	Suprafața (mp)	Tarla	Parcelă	Nr. topo	Observații / Referințe
1	pasune	NU	3.866	-	-	Parte din 1893	Pășune în Zidaia, RESTUL DE SUPRAFAȚĂ SE REGĂSEȘTE LA ID 12505

Lungime Segmente

1) Valorile lungimilor segmentelor sunt obținute din proiecție în plan.

Punct început	X / Y	Punct sfârșit	X / Y	Lungime segment (** (m)
1	283.825,303 428.538,911	2	283.833,403 428.508,522	31.45
2	283.833,403 428.508,522	3	283.835,377 428.501,114	7.666
3	283.835,377 428.501,114	4	283.888,172 428.525,202	58.031
4	283.888,172 428.525,202	5	283.924,87 428.534,068	37.754

Punct început	X / Y	Punct sfârșit	X / Y	Lungime segment (** (m)
5	283.924,87 428.534,068	6	283.924,918 428.537,607	3.539
6	283.924,918 428.537,607	7	283.928,827 428.567,963	30.607
7	283.928,827 428.567,963	8	283.861,941 428.562,93	67.075
8	283.861,941 428.562,93	9	283.856,534 428.549,297	14.666
9	283.856,534 428.549,297	1	283.825,303 428.538,911	32.913

** Lungimile segmentelor sunt determinate în planul de proiecție Stereo 70 și sunt rotunjite la 1 milimetru.

*** Distanța dintre puncte este formată din segmente cumulate ce sunt mai mici decât valoarea 1 milimetru.

**DATE DESPRE IMOBILUL NR. 12505**

Oficiul de Cadastru și Publicitate Imobiliară CARAS-SEVERIN
Biroul de Cadastru și Publicitate Imobiliară Caransebes

A. Partea I. Descrierea imobilului

TEREN Extravilan

Nr. CF vechi:42-Petroșnița

Nr. topografic:1861/1

Adresa: Jud. Caraș-Severin

Nr. Crt	Nr cadastral Nr. topografic	Suprafața* (mp)	Observații / Referințe
A1		9.840	Sector cadastral:112 Teren neimprejmuit;

B. Partea II. Proprietari și acte

Inscrieri privitoare la dreptul de proprietate și alte drepturi reale		Referințe
945 / 18/04/1994		
Act Notarial nr. 185/1994, din 01/01/1994 emis de -;		
B1	Intabulare, drept de PROPRIETATE, dobandit prin Succesiune, cota actuala 1/1, cota initiala 1/1 1) PAICA FLOAREA, n. Bugariu <i>OBSERVATII: (provenita din conversia CF 42-Petrosnita)</i>	A1

C. Partea III. SARCINI .

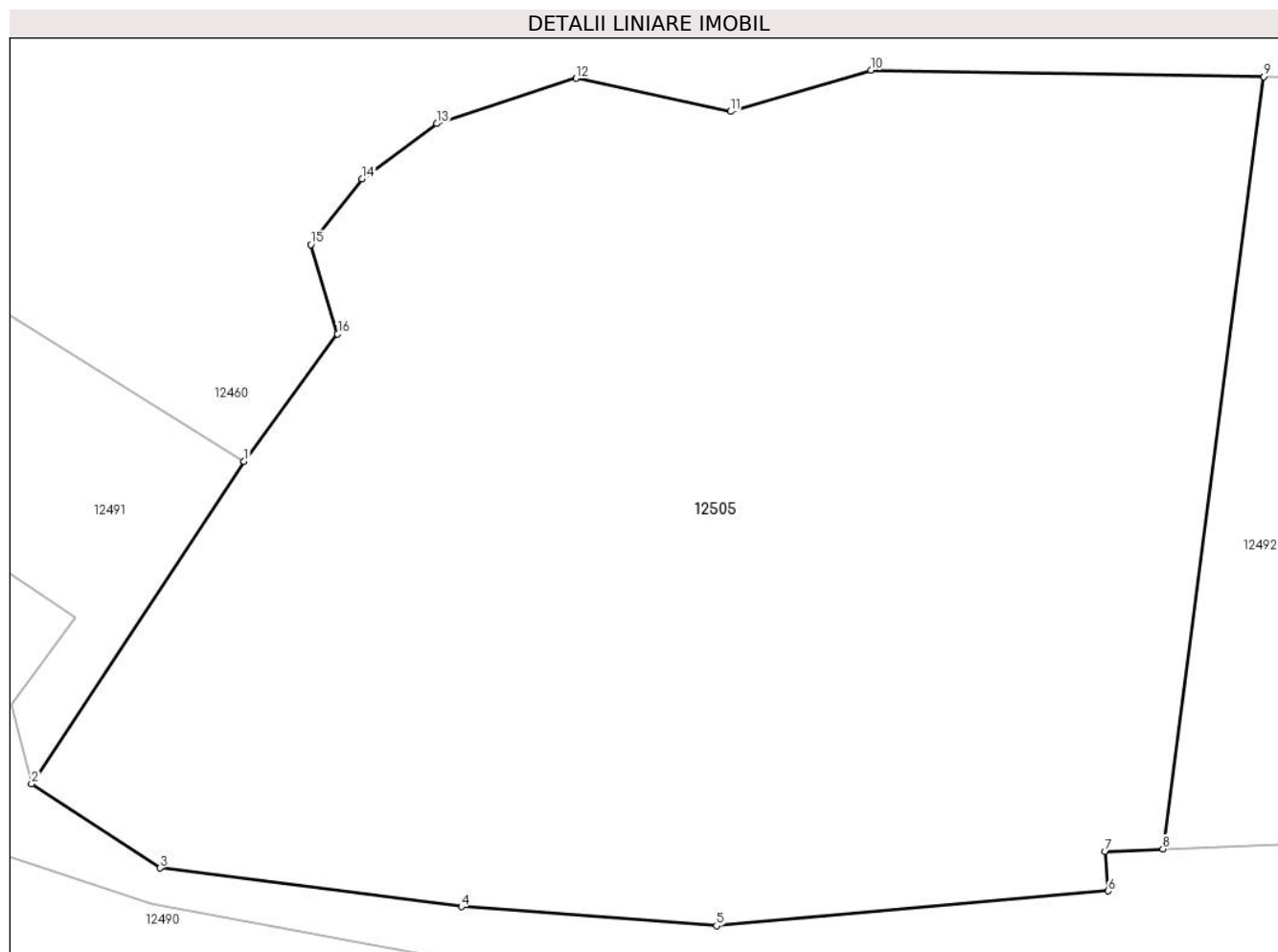
Inscrieri privind dezmembramintele dreptului de proprietate, drepturi reale de garanție și sarcini	Referințe
NU SUNT	

Anexa Nr. 1 La Partea I

Teren

Nr cadastral	Suprafața (mp)*	Observații / Referințe
	9.840	

* Suprafața este determinată în planul de proiecție Stereo 70.



Date referitoare la teren

Crt	Categorie folosință	Intra vilan	Suprafața (mp)	Tarla	Parcelă	Nr. topo	Observații / Referințe
1	pașune	NU	9.840	-	-	1861/1	Pășune în Seliște

Lungime Segmente

1) Valorile lungimilor segmentelor sunt obținute din proiecție în plan.

Punct început	X / Y	Punct sfârșit	X / Y	Lungime segment (** (m)
1	283.454,893 428.844,955	2	283.431,353 428.809,27	42.75
2	283.431,353 428.809,27	3	283.445,563 428.799,921	17.01
3	283.445,563 428.799,921	4	283.478,97 428.795,655	33.678
4	283.478,97 428.795,655	5	283.507,244 428.793,522	28.354
5	283.507,244 428.793,522	6	283.550,645 428.797,388	43.573

Punct început	X / Y	Punct sfârșit	X / Y	Lungime segment (** (m)
6	283.550,645 428.797,388	7	283.550,306 428.801,782	4.407
7	283.550,306 428.801,782	8	283.556,702 428.802,039	6.401
8	283.556,702 428.802,039	9	283.567,884 428.887,553	86.242
9	283.567,884 428.887,553	10	283.524,378 428.888,269	43.512
10	283.524,378 428.888,269	11	283.508,806 428.883,696	16.23
11	283.508,806 428.883,696	12	283.491,669 428.887,378	17.528
12	283.491,669 428.887,378	13	283.476,25 428.882,357	16.216
13	283.476,25 428.882,357	14	283.467,975 428.876,241	10.29
14	283.467,975 428.876,241	15	283.462,289 428.868,948	9.248
15	283.462,289 428.868,948	16	283.465,256 428.859,065	10.319
16	283.465,256 428.859,065	1	283.454,893 428.844,955	17.507

** Lungimile segmentelor sunt determinate în planul de proiecție Stereo 70 și sunt rotunjite la 1 milimetru.

*** Distanța dintre puncte este formată din segmente cumulate ce sunt mai mici decât valoarea 1 milimetru.

**DATE DESPRE IMOBILUL NR. 12506**

Oficiul de Cadastru și Publicitate Imobiliară CARAS-SEVERIN
Biroul de Cadastru și Publicitate Imobiliară Caransebes

A. Partea I. Descrierea imobilului

Nr. CF vechi:482, 235, 374, 930-Petroșnița
Nr. topografic:Parte din 1894, 1868/1,
1868/3, 1868/4, 1868/5, 1868/6, 1868/7,
1868/10

TEREN Extravilan

Adresa: Jud. Caraș-Severin

Nr. Crt	Nr cadastral Nr. topografic	Suprafața* (mp)	Observații / Referințe
A1		2.665	Sector cadastral:112 Teren neimpregmuit;

B. Partea II. Proprietari și acte

Inscrieri privitoare la dreptul de proprietate și alte drepturi reale		Referințe
/		
Act Administrativ nr. 1776, din 13/05/2024 emis de PRIMARIA COMUNEI BUCOSNITA;		
B1	Inscrierea posesiei, drept de PROPRIETATE, dobandit prin Lege, cota actuala 1/1 1) NEIDENTIFICAT NEIDENTIFICAT	A1
Act Normativ nr. 7, din 13/03/1996 emis de PARLAMENTUL ROMÂNIEI;		
B2	SE NOTEAZĂ MENȚIUNEA DE PROPRIETAR NEIDENTIFICAT	A1

C. Partea III. SARCINI .

Inscrieri privind dezmembramintele dreptului de proprietate, drepturi reale de garanție și sarcini	Referințe
NU SUNT	

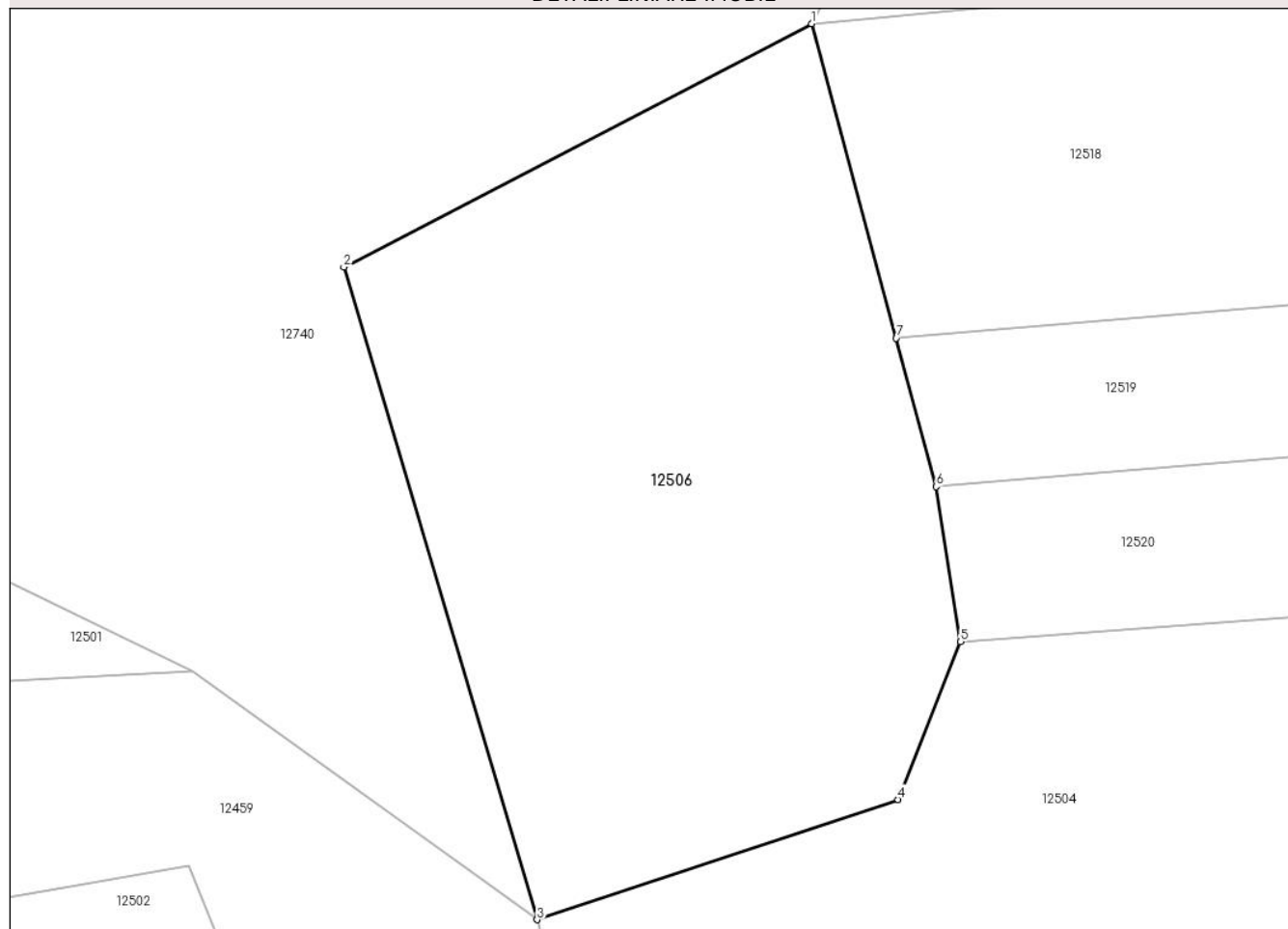
Anexa Nr. 1 La Partea I

Teren

Nr cadastral	Suprafața (mp)*	Observații / Referințe
	2.665	

* Suprafața este determinată în planul de proiecție Stereo 70.

DETALII LINIARE IMOBIL



Date referitoare la teren

Crt	Categorie folosință	Intravilan	Suprafața (mp)	Tarla	Parcelă	Nr. topo	Observații / Referințe
1	pasune	NU	2.665	-	-	Parte din 1894, 1868/1, 1868/3, 1868/4, 1868/5, 1868/6, 1868/7, 1868/10	Pășune în Zidaia

Lungime Segmente

1) Valorile lungimilor segmentelor sunt obținute din proiecție în plan.

Punct început	X / Y	Punct sfârșit	X / Y	Lungime segment (** (m)
1	283.849,04 428.616,339	2	283.808,587 428.595,316	45.59
2	283.808,587 428.595,316	3	283.825,303 428.538,911	58.83

Punct început	X / Y	Punct sfârșit	X / Y	Lungime segment (** (m)
3	283.825,303 428.538,911	4	283.856,534 428.549,297	32.913
4	283.856,534 428.549,297	5	283.861,941 428.562,93	14.666
5	283.861,941 428.562,93	6	283.859,824 428.576,341	13.577
6	283.859,824 428.576,341	7	283.856,366 428.589,165	13.282
7	283.856,366 428.589,165	1	283.849,04 428.616,339	28.144

** Lungimile segmentelor sunt determinate în planul de proiecție Stereo 70 și sunt rotunjite la 1 milimetru.

*** Distanța dintre puncte este formată din segmente cumulate ce sunt mai mici decât valoarea 1 milimetru.

**DATE DESPRE IMOBILUL NR. 12508**

Oficiul de Cadastru și Publicitate Imobiliară CARAS-SEVERIN
Biroul de Cadastru și Publicitate Imobiliară Caransebes

A. Partea I. Descrierea imobilului

TEREN Extravilan

Nr. CF vechi:386-Petroșnița
Nr. topografic:1900

Adresa: Jud. Caraș-Severin

Nr. Crt	Nr cadastral Nr. topografic	Suprafața* (mp)	Observații / Referințe
A1	32654	2.277	Sector cadastral:112 Teren neimprejmuit;

B. Partea II. Proprietari și acte

Inscrieri privitoare la dreptul de proprietate și alte drepturi reale		Referințe
342 / 12/02/1993		
Contract De Intretinere nr. 672, din 12/02/1993 emis de Notariatul Caransebes;		
B1	Intabulare, drept de PROPRIETATE, intretinere, dobandit prin Conventie, cota actuala 1/1, cota initiala 1/1 1) GROF IOAN, si sotia 2) GROF ALINA-SORINA <i>OBSERVATII: bun comun</i>	A1
/		
Act Normativ nr. 7, din 13/03/1996 emis de PARLAMENTUL ROMÂNIEI (ADEVÉRINȚA 5428/27.10.2023, EMISĂ DE PRIMĂRIA COMUNEI BUCOȘNIȚA);		
B2	Se notează posesia faptică în favoarea lui 1) MOATĂR FILARET-CRISTIAN	A1

C. Partea III. SARCINI .

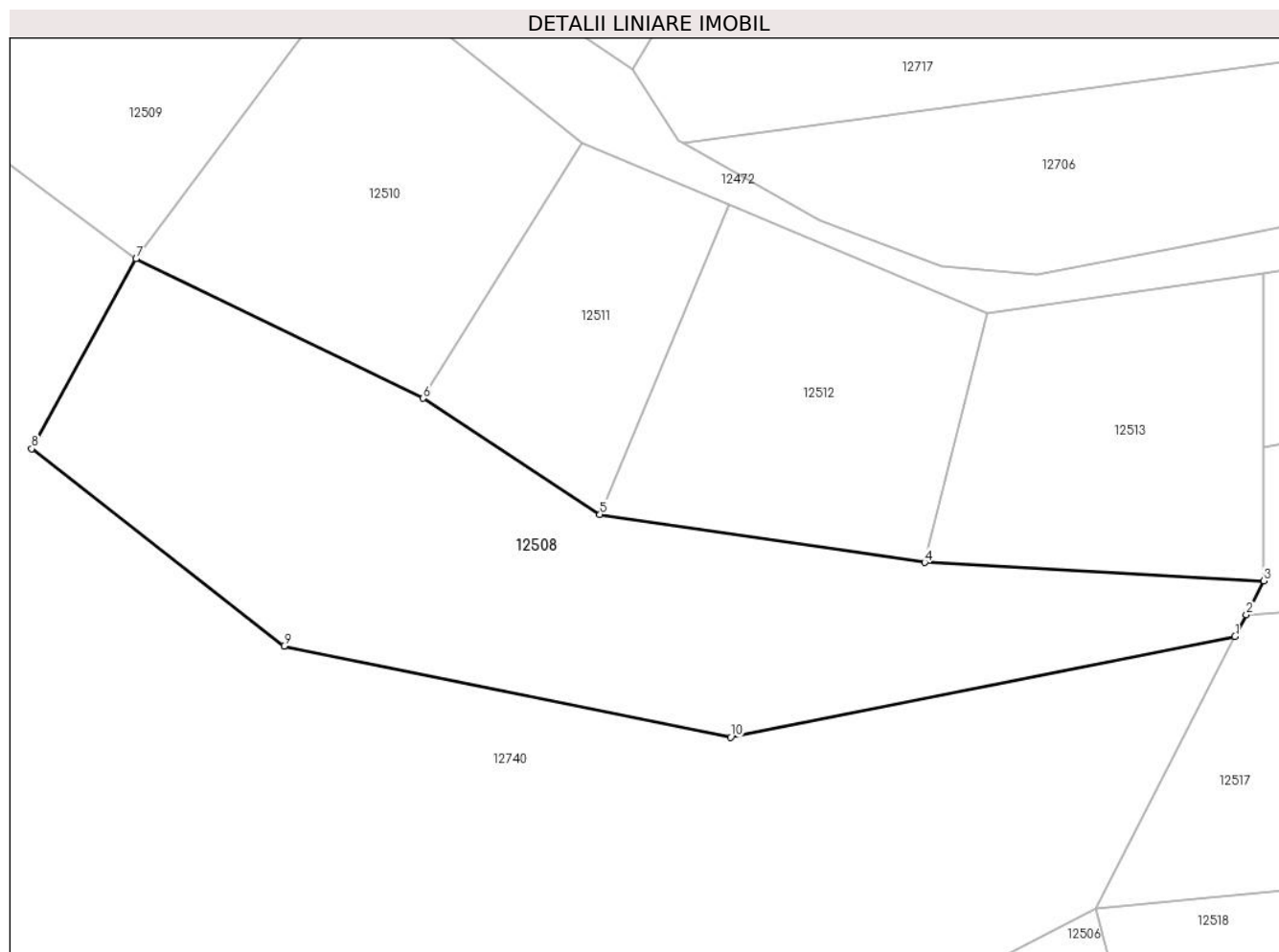
Inscrieri privind dezmembramintele dreptului de proprietate, drepturi reale de garanție și sarcini	Referințe
NU SUNT	

Anexa Nr. 1 La Partea I

Teren

Nr cadastral	Suprafața (mp)*	Observații / Referințe
32654	2.277	

* Suprafața este determinată în planul de proiecție Stereo 70.



Date referitoare la teren

Crt	Categorie folosință	Intravilan	Suprafața (mp)	Tarla	Parcelă	Nr. topo	Observații / Referințe
1	pașune	NU	2.277	-	-	1900	Pășune în Zidaia

Lungime Segmente

1) Valorile lungimilor segmentelor sunt obținute din proiecție în plan.

Punct început	X / Y	Punct sfârșit	X / Y	Lungime segment (** (m)
1	283.862,95 428.643,333	2	283.864,063 428.645,494	2.431
2	283.864,063 428.645,494	3	283.865,804 428.648,872	3.8
3	283.865,804 428.648,872	4	283.832,065 428.650,688	33.788
4	283.832,065 428.650,688	5	283.799,761 428.655,466	32.655
5	283.799,761 428.655,466	6	283.782,178 428.667,016	21.037

Punct început	X / Y	Punct sfârșit	X / Y	Lungime segment (** (m)
6	283.782,178 428.667,016	7	283.753,627 428.680,878	31.738
7	283.753,627 428.680,878	8	283.743,234 428.661,982	21.566
8	283.743,234 428.661,982	9	283.768,357 428.642,391	31.859
9	283.768,357 428.642,391	10	283.812,783 428.633,321	45.342
10	283.812,783 428.633,321	1	283.862,95 428.643,333	51.156

** Lungimile segmentelor sunt determinate în planul de proiecție Stereo 70 și sunt rotunjite la 1 milimetru.

*** Distanța dintre puncte este formată din segmente cumulate ce sunt mai mici decât valoarea 1 milimetru.

**DATE DESPRE IMOBILUL NR. 12509**

Oficiul de Cadastru și Publicitate Imobiliară CARAS-SEVERIN
Biroul de Cadastru și Publicitate Imobiliară Caransebes

A. Partea I. Descrierea imobilului

TEREN Extravilan

Nr. CF vechi:933-Petroșnița
Nr. topografic:1901

Adresa: Jud. Caraș-Severin

Nr. Crt	Nr cadastral Nr. topografic	Suprafața* (mp)	Observații / Referințe
A1	31008	1.201	Sector cadastral:112 Teren neimprejmuit;

B. Partea II. Proprietari și acte

Inscrieri privitoare la dreptul de proprietate și alte drepturi reale	Referințe
6283 / 28/02/2014	
Act Notarial nr. 346, din 24/02/2014 emis de SIMESCU GHEORGHE;	
B3	A1
Intabulare, drept de PROPRIETATEcumparare, dobandit prin Conventie, cota actuala 1/1, cota initiala 1/1	
1) BUGARIU DOCHIA PATRICIA , necasatorita	
<i>OBSERVATII: bun propriu</i>	

C. Partea III. SARCINI .

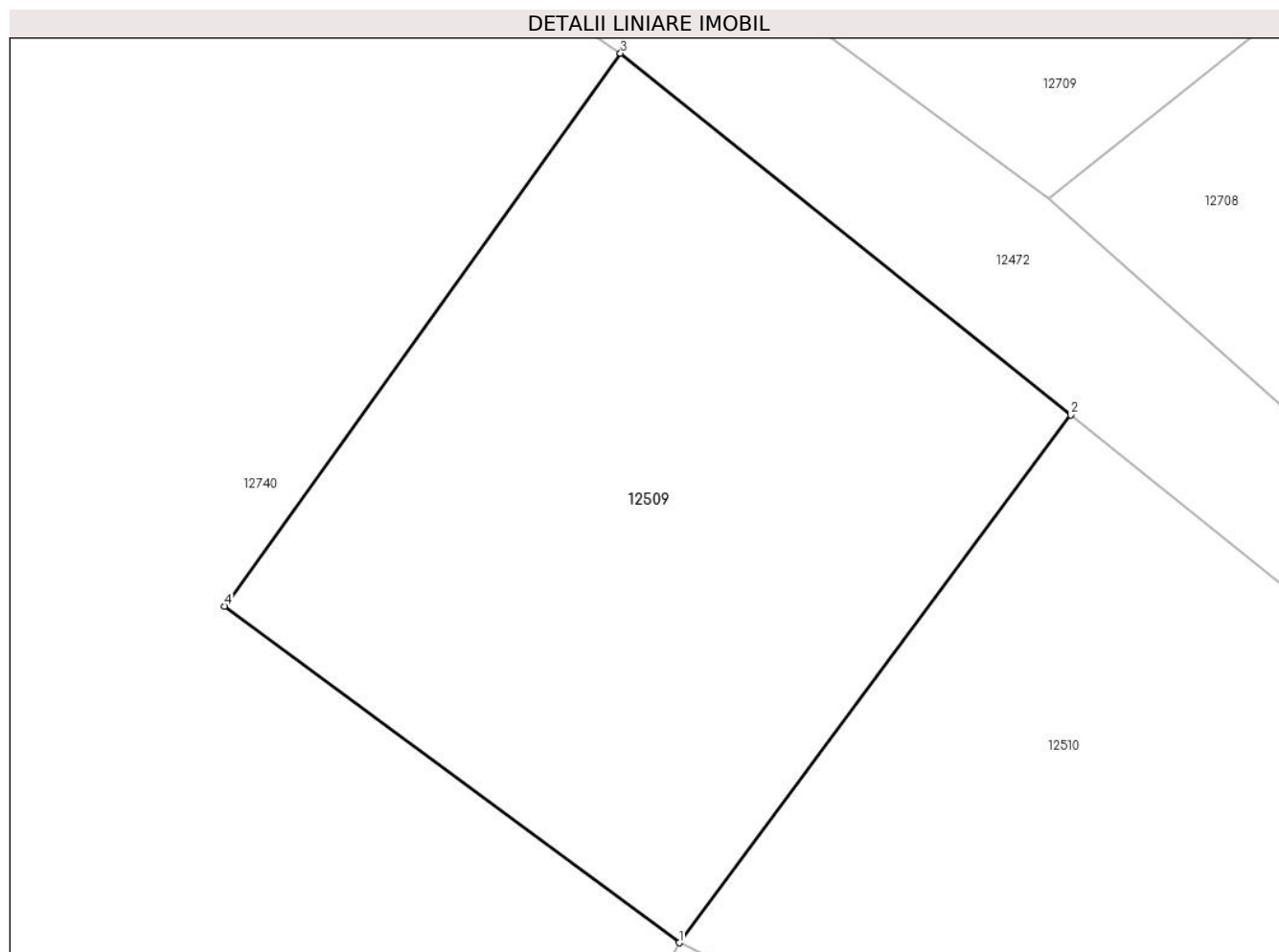
Inscrieri privind dezmembramintele dreptului de proprietate, drepturi reale de garanție și sarcini	Referințe
NU SUNT	

Anexa Nr. 1 La Partea I

Teren

Nr cadastral	Suprafața (mp)*	Observații / Referințe
31008	1.201	

* Suprafața este determinată în planul de proiecție Stereo 70.



Date referitoare la teren

Crt	Categorie folosință	Intra vilan	Suprafața (mp)	Tarla	Parcelă	Nr. topo	Observații / Referințe
1	fâneata	NU	1.201	-	-	1901	Fâneată în Zidaia

Lungime Segmente

1) Valorile lungimilor segmentelor sunt obținute din proiecție în plan.

Punct început	X / Y	Punct sfârșit	X / Y	Lungime segment (** (m)
1	283.753,627 428.680,878	2	283.775,601 428.710,458	36.849
2	283.775,601 428.710,458	3	283.750,342 428.730,739	32.393
3	283.750,342 428.730,739	4	283.728,128 428.699,742	38.135
4	283.728,128 428.699,742	1	283.753,627 428.680,878	31.718

** Lungimile segmentelor sunt determinate în planul de proiecție Stereo 70 și sunt rotunjite la 1 milimetru.

***** Distanţa dintre puncte este formată din segmente cumulate ce sunt mai mici decât valoarea 1 milimetru.**

**DATE DESPRE IMOBILUL NR. 12510**

Oficiul de Cadastru și Publicitate Imobiliară CARAS-SEVERIN
Biroul de Cadastru și Publicitate Imobiliară Caransebes

A. Partea I. Descrierea imobilului

TEREN Extravilan

Nr. CF vechi:686-Petroșnița
Nr. topografic:1902

Adresa: Jud. Caraș-Severin

Nr. Crt	Nr cadastral Nr. topografic	Suprafața* (mp)	Observații / Referințe
A1		1.000	Sector cadastral:112 Teren neimprejmuit;

B. Partea II. Proprietari și acte

Inscrieri privitoare la dreptul de proprietate și alte drepturi reale		Referințe
1780 / 13/06/1928		
Hotarare Judecatoreasca nr. 96, din 01/01/1922 emis de JUDECĂTORIA MIXTĂ CARANSEBEȘ;		
B1	Intabulare, drept de PROPRIETATE părți egale, dobandit prin Hotarare Judecatoreasca, cota actuala 32/36 1) RADOIA LENA, născ. Hamat, dom. în Petroșnița 2) GROF BRANDUȘA, născ. Hamat, dom. în Petroșnița 3) CURIA MARIA, născ. Hamat, dom. în Petroșnița	A1
1115 / 30/06/1971		
Act Notarial nr. 671, din 01/01/1931 emis de NOTARIATUL DE STAT LOCAL CARANSEBEȘ;		
B2	Intabulare, drept de PROPRIETATE părți egale, dobandit prin Succesiune, cota actuala 4/36 1) JURJA LIDIA, născ. Banaduc, fiica def. dom. în Petroșnița	A1

C. Partea III. SARCINI .

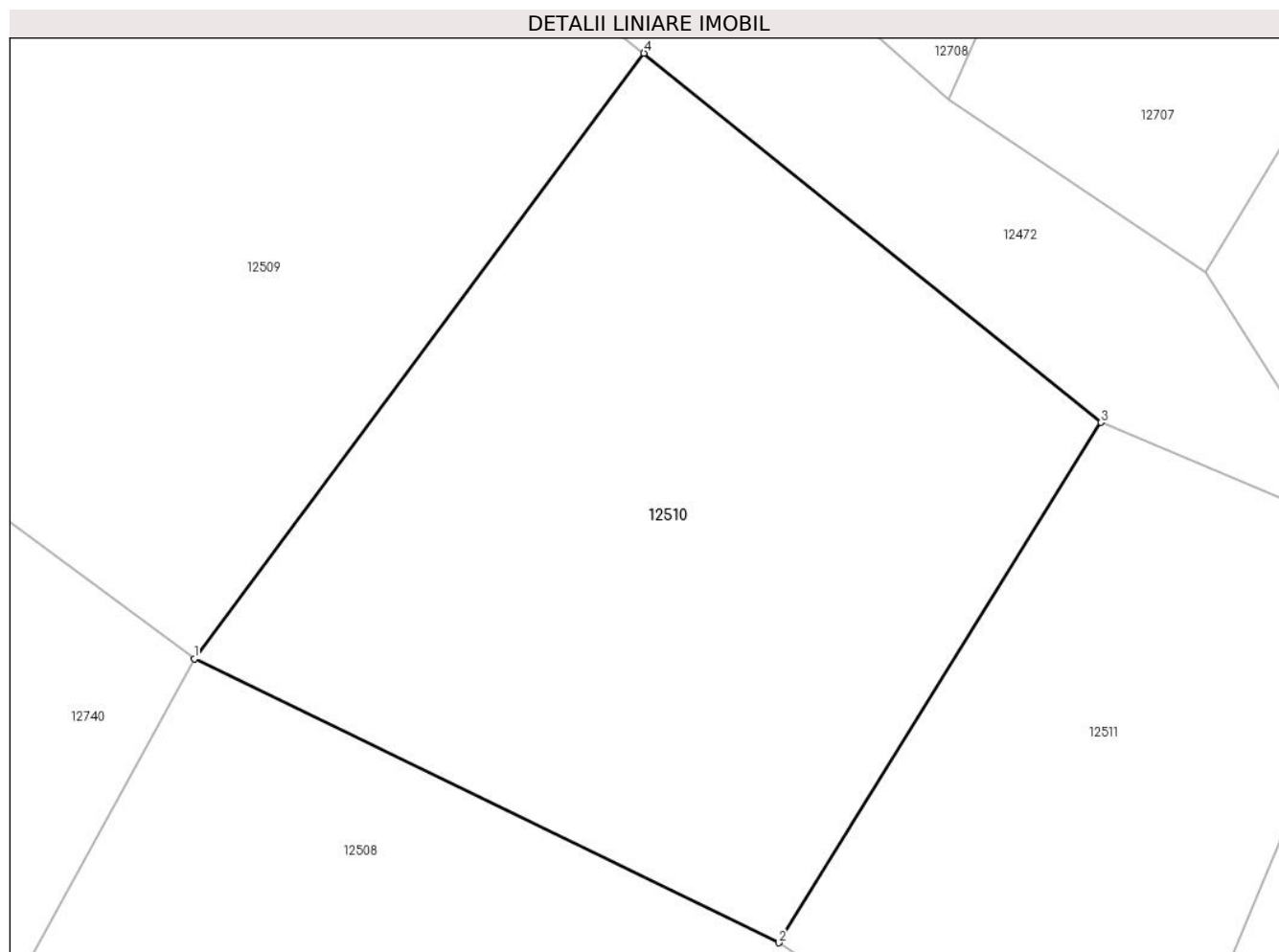
Inscrieri privind dezmembramintele dreptului de proprietate, drepturi reale de garanție și sarcini	Referințe
NU SUNT	

Anexa Nr. 1 La Partea I

Teren

Nr cadastral	Suprafața (mp)*	Observații / Referințe
	1.000	

* Suprafața este determinată în planul de proiecție Stereo 70.



Date referitoare la teren

Crt	Categorie folosință	Intravilan	Suprafața (mp)	Tarla	Parcelă	Nr. topo	Observații / Referințe
1	fâneata	NU	1.000	-	-	1902	Fâneată în Zidaia

Lungime Segmente

1) Valorile lungimilor segmentelor sunt obținute din proiecție în plan.

Punct început	X / Y	Punct sfârșit	X / Y	Lungime segment (** (m)
1	283.753,627 428.680,878	2	283.782,178 428.667,016	31.738
2	283.782,178 428.667,016	3	283.797,936 428.692,425	29.899
3	283.797,936 428.692,425	4	283.775,601 428.710,458	28.706
4	283.775,601 428.710,458	1	283.753,627 428.680,878	36.849

** Lungimile segmentelor sunt determinate în planul de proiecție Stereo 70 și sunt rotunjite la 1 milimetru.

***** Distanţa dintre puncte este formată din segmente cumulate ce sunt mai mici decât valoarea 1 milimetru.**

**DATE DESPRE IMOBILUL NR. 12511**
Oficiul de Cadastru și Publicitate Imobiliară CARAS-SEVERIN
Biroul de Cadastru și Publicitate Imobiliară Caransebes
A. Partea I. Descrierea imobilului

TEREN Extravilan

Nr. CF vechi:258-Petroșnița
Nr. topografic:Parte din 1903

Adresa: Jud. Caraș-Severin

Nr. Crt	Nr cadastral Nr. topografic	Suprafața* (mp)	Observații / Referințe
A1	32383	Din acte: 1.662 Masurata: 580	Sector cadastral:112 Teren neimprejmuț;

B. Partea II. Proprietari și acte

Inscrieri privitoare la dreptul de proprietate și alte drepturi reale	Referințe
3847 / 18/05/1914	
Act Notarial nr. -, din 18/05/1914 emis de -;	
B1	A1
Intabulare, drept de PROPRIETATE, dobandit prin Conventie, cota actuala 12/48, cota initiala 12/48	
1) HAMAT MARTA , nasc.Mihuta	
997 / 17/05/1933	
Act Notarial nr. 4952, din 01/01/1931 emis de -;	
B2	A1
Intabulare, drept de PROPRIETATE, dobandit prin Succesiune, cota actuala 6/48, cota initiala 6/48	
1) BONA DOSIA , nasc.Hamat	
1181 / 13/05/1935	
Act Notarial nr. 1202, din 01/01/1933 emis de -;	
B3	A1
Intabulare, drept de PROPRIETATE, dobandit prin Succesiune, cota actuala 3/48, cota initiala 3/48	
1) HAMAT VICHENTIE , (fiul lui Mihai) minor	
1700 / 28/10/1971	
Act Notarial nr. 665, din 28/10/1971 emis de Notariatul de Stat Local Caransebes;	
B4	A1
Intabulare, drept de PROPRIETATE, dobandit prin Succesiune, cota actuala 6/48, cota initiala 6/48	
1) HAMAT GHEORGHE , (nepot de fiu)	
1841 / 24/04/1997	
Act Notarial nr. 1477, din 01/01/1945 emis de n.p. Mihail Fenesanu;	
B5	A1
Intabulare, drept de PROPRIETATE, dobandit prin Succesiune, cota actuala 6/48, cota initiala 6/48	
1) HAMAT GHEORGHE , fiul def	
B6	A1
Intabulare, drept de PROPRIETATE, dobandit prin Succesiune, cota actuala 6/48, cota initiala 6/48	
1) HAMAT SIMION , fiul def.	
B7	A1
Intabulare, drept de PROPRIETATE, dobandit prin Succesiune, cota actuala 6/48, cota initiala 6/48	
1) GHERGA CRUCITA , nasc.Hamat , fiica def.	
2497 / 04/06/1997	
Act Notarial nr. 206, din 04/06/1997 emis de n.p. Maria Lapadat;	
B8	A1
Intabulare, drept de PROPRIETATE, dobandit prin Succesiune, cota actuala 1/48, cota initiala 1/48	
1) HAMAT GEORGE , fiu	
B9	A1
Intabulare, drept de PROPRIETATE, dobandit prin Succesiune, cota actuala 1/48, cota initiala 1/48	
1) HAMAT SIMION , fiu	
B10	A1
Intabulare, drept de PROPRIETATE, dobandit prin Succesiune, cota actuala 1/48, cota initiala 1/48	
1) GHERGA CRUSITA , nasc.Hamat , fiica	

C. Partea III. SARCINI .

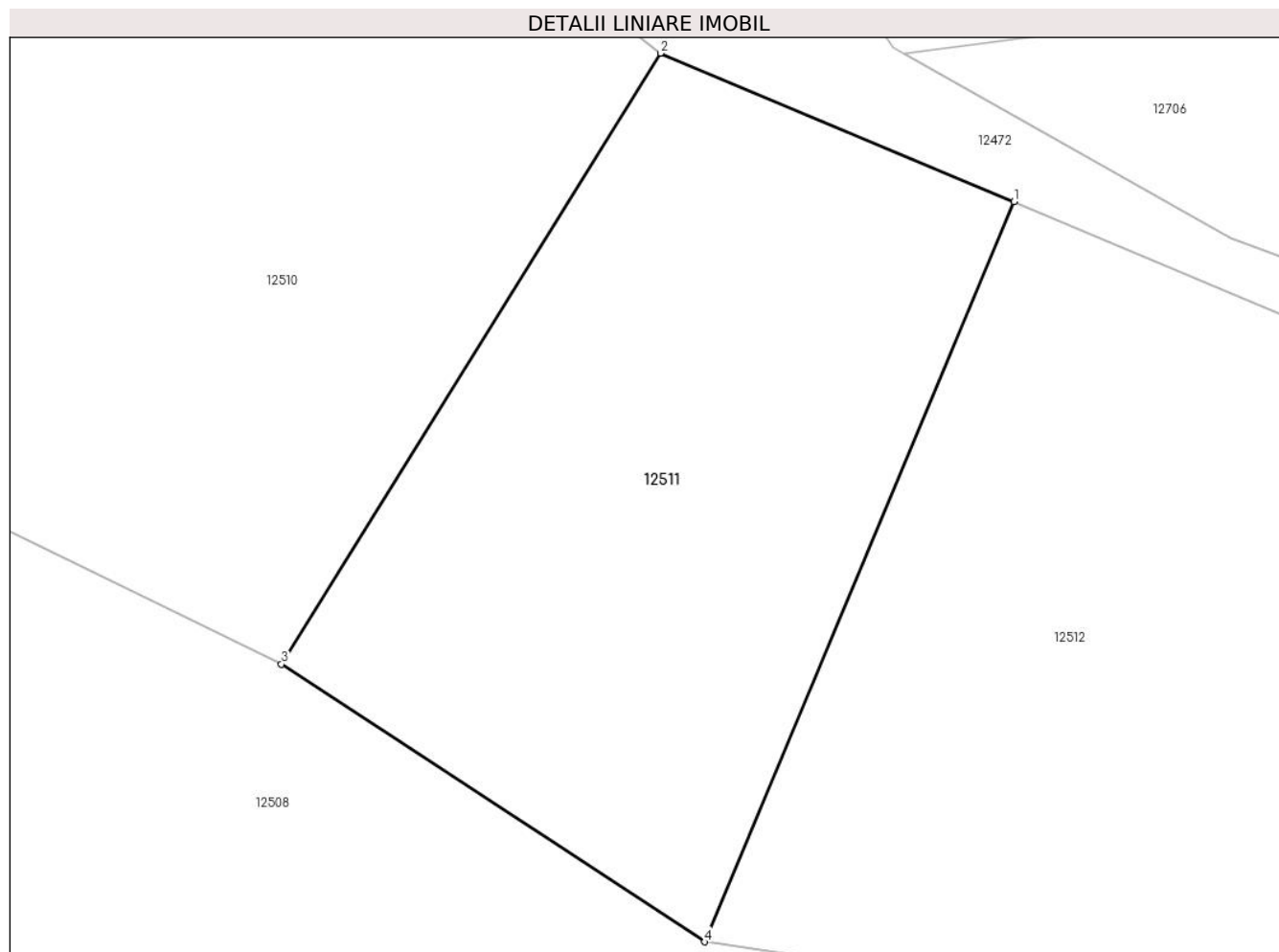
Inscrieri privind dezmembramintele dreptului de proprietate, drepturi reale de garanție și sarcini	Referințe
NU SUNT	

Anexa Nr. 1 La Partea I

Teren

Nr cadastral	Suprafața (mp)*	Observații / Referințe
32383	Din acte: 1.662 Masurata: 580	

* Suprafața este determinată în planul de proiecție Stereo 70.



Date referitoare la teren

Crt	Categorie folosință	Intravilan	Suprafața (mp)	Tarla	Parcelă	Nr. topo	Observații / Referințe
1	faneata	NU	580	-	-	Parte din 1903	Fâneată în Zidaia, restul de suprafață se regăsește la id 12512

Lungime Segmente

1) Valorile lungimilor segmentelor sunt obținute din proiecție în plan.

Punct început	X / Y	Punct sfârșit	X / Y	Lungime segment (** (m)
1	283.812,623 428.686,246	2	283.797,936 428.692,425	15.934
2	283.797,936 428.692,425	3	283.782,178 428.667,016	29.899
3	283.782,178 428.667,016	4	283.799,761 428.655,466	21.037
4	283.799,761 428.655,466	1	283.812,623 428.686,246	33.359

**** Lungimile segmentelor sunt determinate în planul de proiecție Stereo 70 și sunt rotunjite la 1 milimetru.**

***** Distanța dintre puncte este formată din segmente cumulate ce sunt mai mici decât valoarea 1 milimetru.**

**DATE DESPRE IMOBILUL NR. 12512**

Oficiul de Cadastru și Publicitate Imobiliară CARAS-SEVERIN
Biroul de Cadastru și Publicitate Imobiliară Caransebes

A. Partea I. Descrierea imobilului

TEREN Extravilan

Nr. CF vechi:258, 386-Petroșnița
Nr. topografic:Parte din 1903, 1900

Adresa: Jud. Caraș-Severin

Nr. Crt	Nr cadastral Nr. topografic	Suprafața* (mp)	Observații / Referințe
A1		880	Sector cadastral:112 Teren neimprejmuit;

B. Partea II. Proprietari și acte

Inscrieri privitoare la dreptul de proprietate și alte drepturi reale		Referințe
/		
Act Normativ nr. 7, din 13/03/1996 emis de PARLAMENTUL ROMÂNIEI;		
B1	Intabulare, drept de PROPRIETATE, dobândit prin Lege, cota actuala 1/1 1) NEIDENTIFICAT NEIDENTIFICAT	A1
Act Normativ nr. 7, din 13/03/1996 emis de PARLAMENTUL ROMÂNIEI (ADEVÉRINȚA 3652/26.06.2023, EMISĂ DE PRIMĂRIA COMUNEI BUCOȘNIȚA);		
B2	Se notează posesia faptică în favoarea lui 1) HAMAT VASILE	A1

C. Partea III. SARCINI .

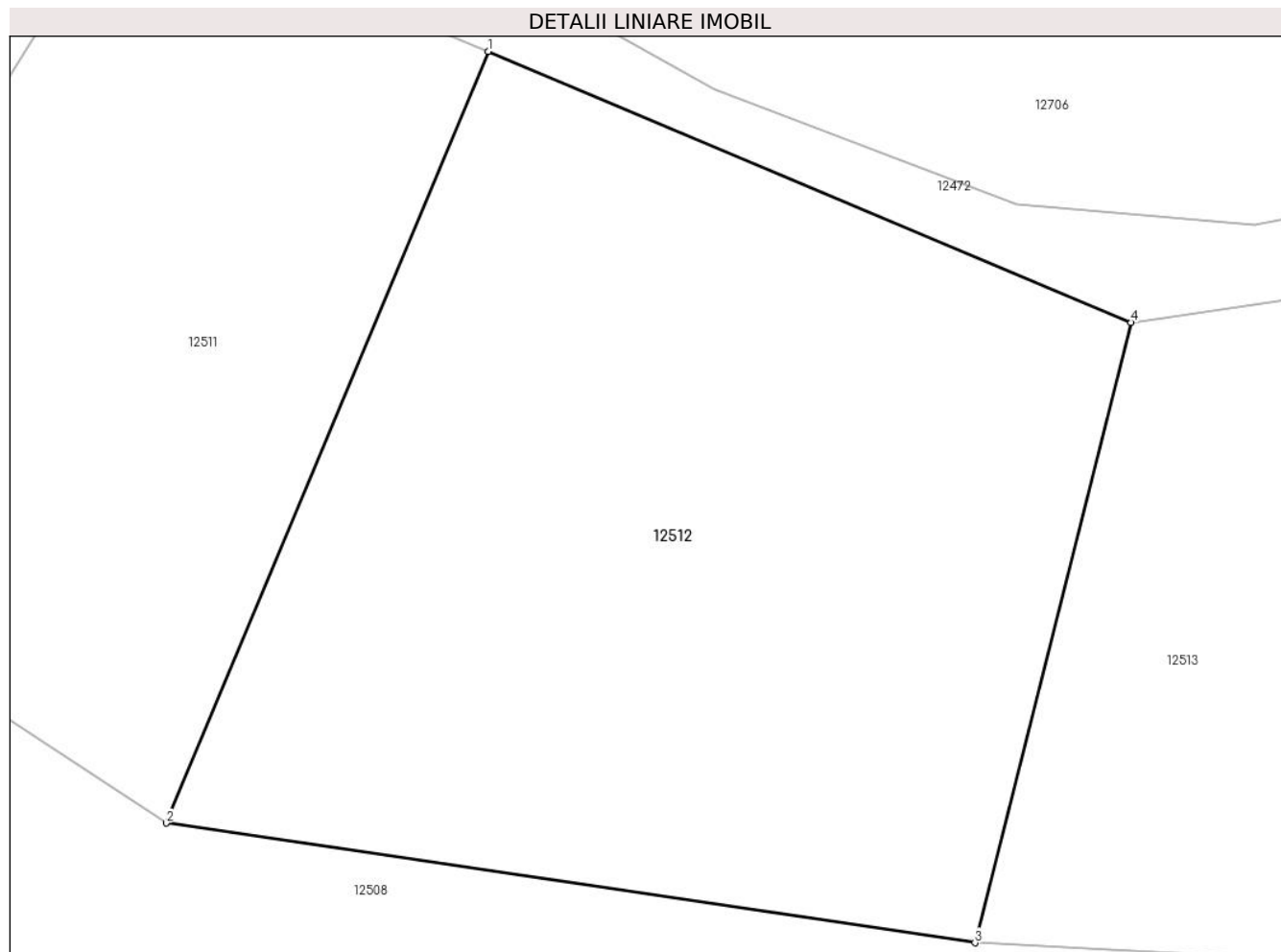
Inscrieri privind dezmembramintele dreptului de proprietate, drepturi reale de garanție și sarcini	Referințe
NU SUNT	

Anexa Nr. 1 La Partea I

Teren

Nr cadastral	Suprafața (mp)*	Observații / Referințe
	880	

* Suprafața este determinată în planul de proiecție Stereo 70.



Date referitoare la teren

Crt	Categorie folosință	Intravilan	Suprafața (mp)	Tarla	Parcelă	Nr. topo	Observații / Referințe
1	faneata	NU	880	-	-	Parte din 1903, 1900	Fâneată în Zidaia

Lungime Segmente

1) Valorile lungimilor segmentelor sunt obținute din proiecție în plan.

Punct început	X / Y	Punct sfârșit	X / Y	Lungime segment (** (m)
1	283.812,623 428.686,246	2	283.799,761 428.655,466	33.359
2	283.799,761 428.655,466	3	283.832,065 428.650,688	32.655
3	283.832,065 428.650,688	4	283.838,309 428.675,44	25.527
4	283.838,309 428.675,44	1	283.812,623 428.686,246	27.866

**** Lungimile segmentelor sunt determinate în planul de proiecție Stereo 70 și sunt rotunjite la 1 milimetru.**

***** Distanța dintre puncte este formată din segmente cumulate ce sunt mai mici decât valoarea 1 milimetru.**

**DATE DESPRE IMOBILUL NR. 12513**

Oficiul de Cadastru și Publicitate Imobiliară CARAS-SEVERIN
Biroul de Cadastru și Publicitate Imobiliară Caransebes

A. Partea I. Descrierea imobilului

TEREN Extravilan

Nr. CF vechi:386, 258-Petroșnița
Nr. topografic:Parte din 1900, 1903

Adresa: Jud. Caraș-Severin

Nr. Crt	Nr cadastral Nr. topografic	Suprafața* (mp)	Observații / Referințe
A1		842	Sector cadastral:112 Teren neimprejmuț;

B. Partea II. Proprietari și acte

Inscrieri privitoare la dreptul de proprietate și alte drepturi reale		Referințe
/		
Act Normativ nr. 7, din 13/03/1996 emis de PARLAMENTUL ROMÂNIEI;		
B1	Intabulare, drept de PROPRIETATE, dobândit prin Lege, cota actuala 1/1 1) NEIDENTIFICAT NEIDENTIFICAT	A1
Act Normativ nr. 7, din 13/03/1996 emis de PARLAMENTUL ROMÂNIEI (ADEVÉRINȚA 3651/26.06.2023, EMISĂ DE PRIMĂRIA COMUNEI BUCOȘNIȚA);		
B2	Se notează posesia faptică în favoarea lui 1) HAMAT VASILE	A1

C. Partea III. SARCINI .

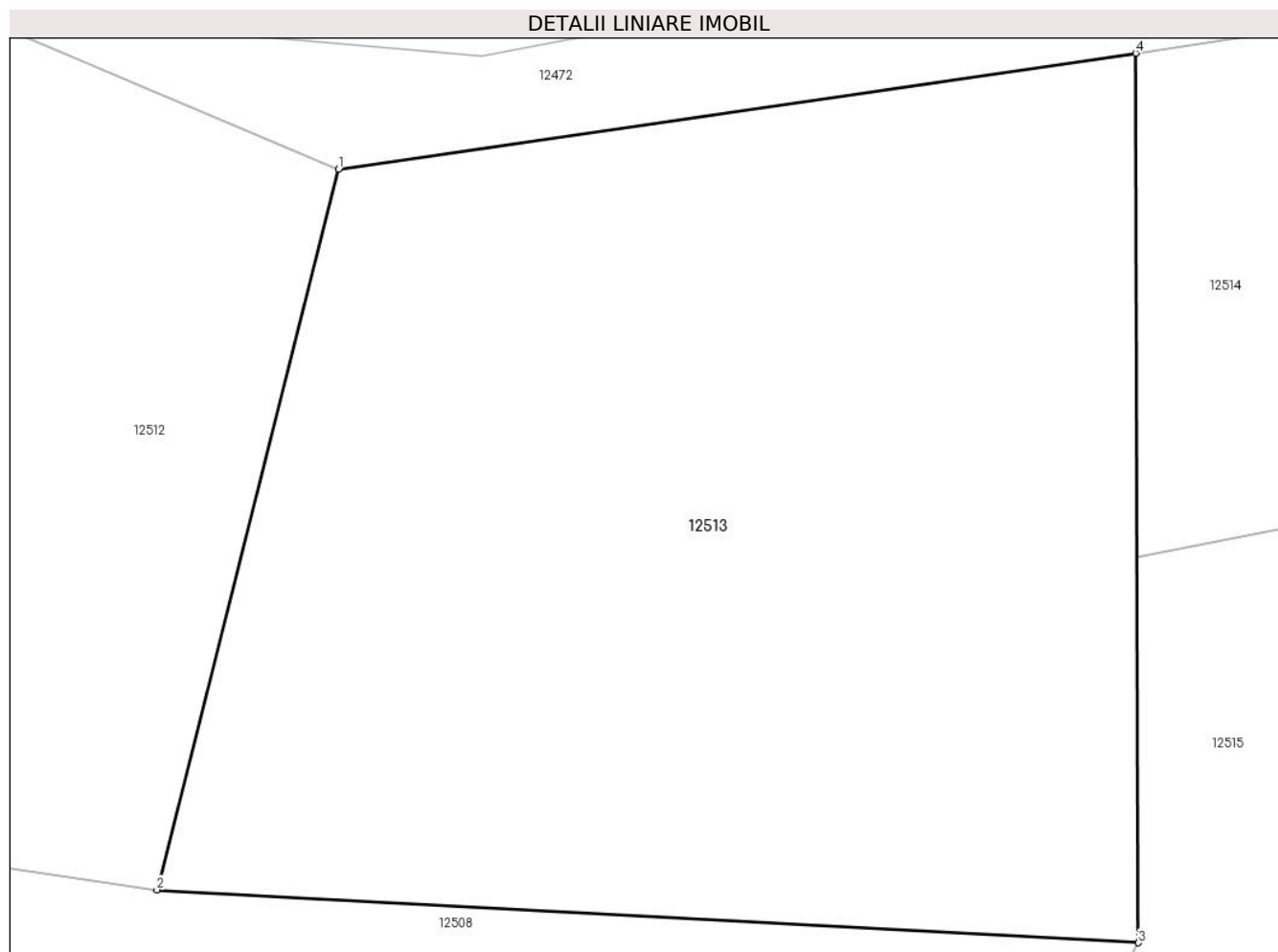
Inscrieri privind dezmembramintele dreptului de proprietate, drepturi reale de garanție și sarcini	Referințe
NU SUNT	

Anexa Nr. 1 La Partea I

Teren

Nr cadastral	Suprafața (mp)*	Observații / Referințe
	842	

* Suprafața este determinată în planul de proiecție Stereo 70.



Date referitoare la teren

Crt	Categorie folosință	Intravilan	Suprafața (mp)	Tarla	Parcelă	Nr. topo	Observații / Referințe
1	faneata	NU	842	-	-	Parte din 1900, 1903, 1905, 1904	Fâneată în Zidaia

Lungime Segmente

1) Valorile lungimilor segmentelor sunt obținute din proiecție în plan.

Punct început	X / Y	Punct sfârșit	X / Y	Lungime segment (** (m))
1	283.838,309 428.675,44	2	283.832,065 428.650,688	25.527
2	283.832,065 428.650,688	3	283.865,804 428.648,872	33.788
3	283.865,804 428.648,872	4	283.865,716 428.679,429	30.557
4	283.865,716 428.679,429	1	283.838,309 428.675,44	27.696

**** Lungimile segmentelor sunt determinate în planul de proiecție Stereo 70 și sunt rotunjite la 1 milimetru.**

***** Distanța dintre puncte este formată din segmente cumulate ce sunt mai mici decât valoarea 1 milimetru.**

**DATE DESPRE IMOBILUL NR. 12514**

Oficiul de Cadastru și Publicitate Imobiliară CARAS-SEVERIN
Biroul de Cadastru și Publicitate Imobiliară Caransebes

A. Partea I. Descrierea imobilului

TEREN Extravilan

Nr. CF vechi:51-Petroșnița
Nr. topografic:1904

Adresa: Jud. Caraș-Severin

Nr. Crt	Nr cadastral Nr. topografic	Suprafața* (mp)	Observații / Referințe
A1		575	Sector cadastral:112 Teren neimprejmuit;

B. Partea II. Proprietari și acte

Inscrieri privitoare la dreptul de proprietate și alte drepturi reale		Referințe
2570 / 18/09/1929		
Act Notarial nr. 0, din 28/04/1929 emis de -;		
B1	Intabulare, drept de PROPRIETATE, dobandit prin lesire Din Indiviziune, cota actuala 1/1 1) BACILA RUSALIN , fost căs. cu Solomia Suciu, dom. în Petroșnița	A1

C. Partea III. SARCINI .

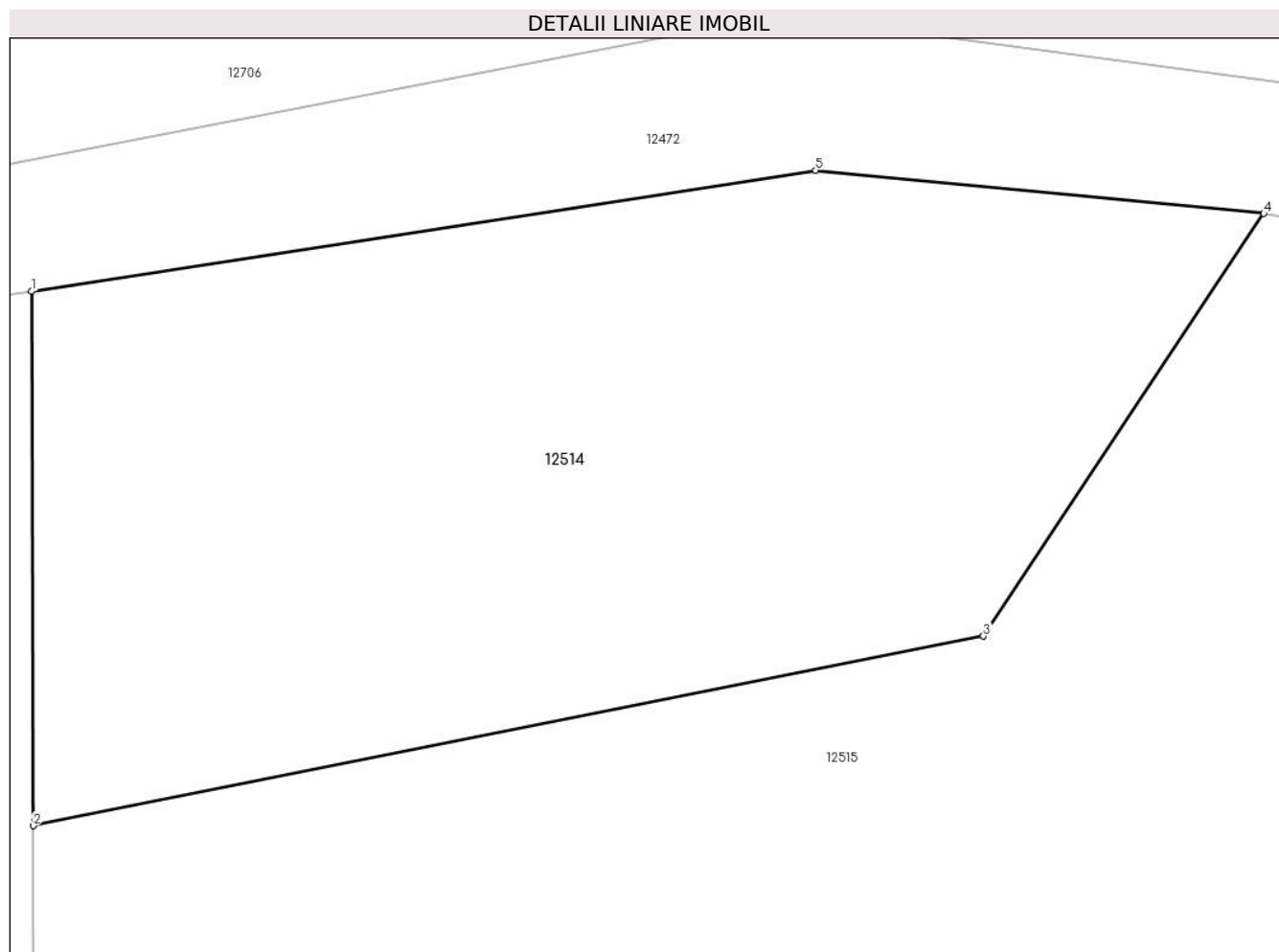
Inscrieri privind dezmembramintele dreptului de proprietate, drepturi reale de garanție și sarcini	Referințe
NU SUNT	

Anexa Nr. 1 La Partea I

Teren

Nr cadastral	Suprafața (mp)*	Observații / Referințe
	575	

* Suprafața este determinată în planul de proiecție Stereo 70.



Date referitoare la teren

Crt	Categorie folosință	Intravilan	Suprafața (mp)	Tarla	Parcelă	Nr. topo	Observații / Referințe
1	faneata	NU	575	-	-	Parte din 1904	Fâneată în Zidaia

Lungime Segmente

1) Valorile lungimilor segmentelor sunt obținute din proiecție în plan.

Punct început	X / Y	Punct sfârșit	X / Y	Lungime segment (** (m)
1	283.865,716 428.679,429	2	283.865,766 428.662,118	17.311
2	283.865,766 428.662,118	3	283.896,572 428.668,263	31.413
3	283.896,572 428.668,263	4	283.905,66 428.681,953	16.432
4	283.905,66 428.681,953	5	283.891,132 428.683,354	14.595
5	283.891,132 428.683,354	1	283.865,716 428.679,429	25.717

**** Lungimile segmentelor sunt determinate în planul de proiecție Stereo 70 și sunt rotunjite la 1 milimetru.**

***** Distanța dintre puncte este formată din segmente cumulate ce sunt mai mici decât valoarea 1 milimetru.**

**DATE DESPRE IMOBILUL NR. 12515**

Oficiul de Cadastru și Publicitate Imobiliară CARAS-SEVERIN
Biroul de Cadastru și Publicitate Imobiliară Caransebes

A. Partea I. Descrierea imobilului

TEREN Extravilan

Nr. CF vechi:613-Petroșnița
Nr. topografic:1905

Adresa: Jud. Caraș-Severin

Nr. Crt	Nr cadastral Nr. topografic	Suprafața* (mp)	Observații / Referințe
A1		2.680	Sector cadastral:112 Teren neimprejmuit;

B. Partea II. Proprietari și acte

Inscrieri privitoare la dreptul de proprietate și alte drepturi reale		Referințe
5682 / 17/12/2003		
Hotarare Judecatoreasca nr. 2777, din 01/01/1997 emis de Judecatoria Caransebes;		
B1	Intabulare, drept de PROPRIETATE, iesire din indiviziune, dobandit prin Hotarare Judecatoreasca, cota actuala 8/9, cota initiala 8/9 1) M. S. A DEF. CRISTOI RUSALIN	A1
B2	Intabulare, drept de PROPRIETATE, iesire din indiviziune, dobandit prin Hotarare Judecatoreasca, cota actuala 1/9, cota initiala 1/9 1) HAMAT SOLOMIA	A1

C. Partea III. SARCINI .

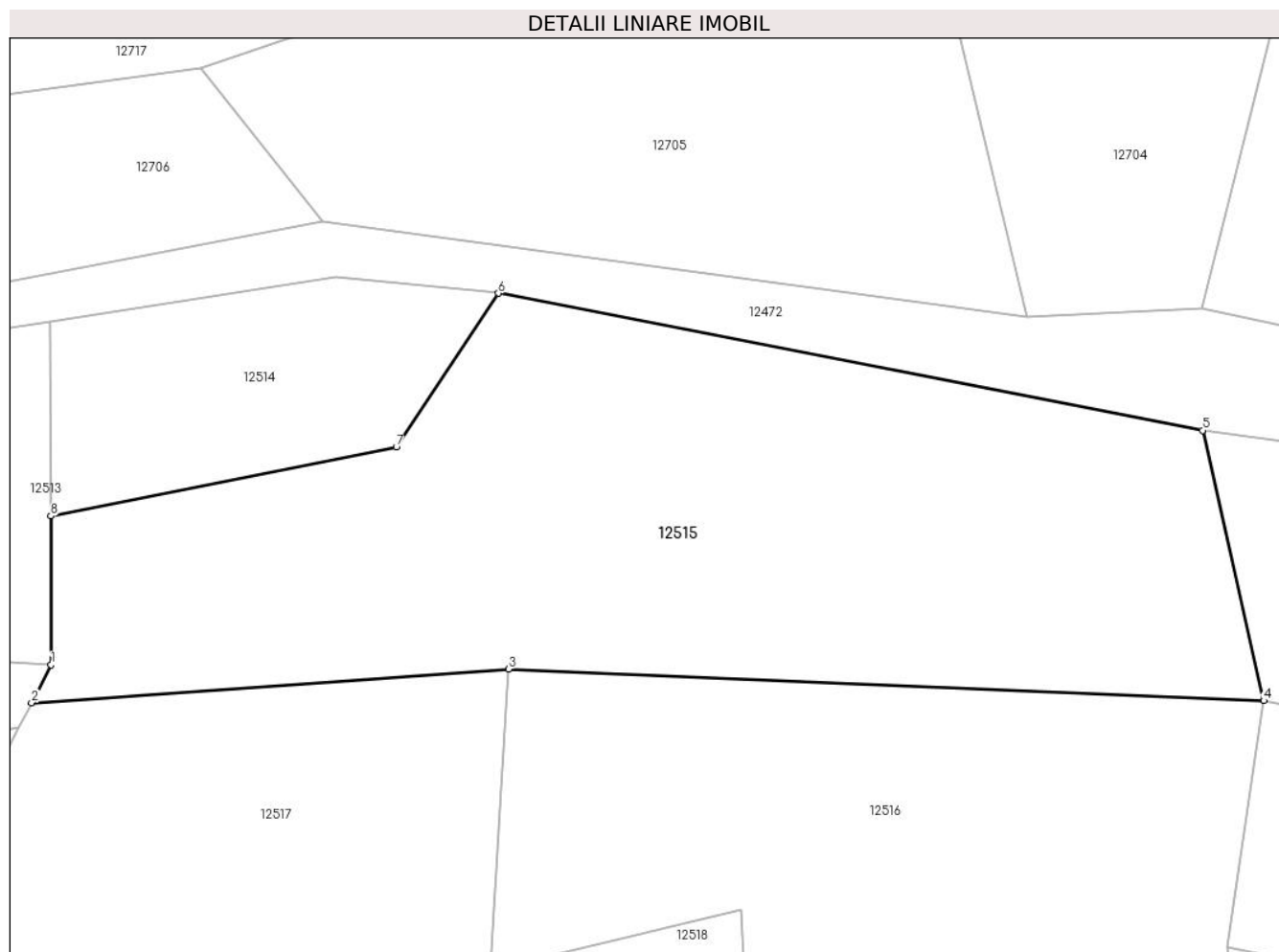
Inscrieri privind dezmembramintele dreptului de proprietate, drepturi reale de garanție și sarcini	Referințe
NU SUNT	

Anexa Nr. 1 La Partea I

Teren

Nr cadastral	Suprafața (mp)*	Observații / Referințe
	2.680	

* Suprafața este determinată în planul de proiecție Stereo 70.



Date referitoare la teren

Crt	Categorie folosință	Intravilan	Suprafața (mp)	Tarla	Parcelă	Nr. topo	Observații / Referințe
1	faneata	NU	2.680	-	-	1905	Fâneată în Zidaia

Lungime Segmente

1) Valorile lungimilor segmentelor sunt obținute din proiecție în plan.

Punct început	X / Y	Punct sfârșit	X / Y	Lungime segment (** (m)
1	283.865,804 428.648,872	2	283.864,063 428.645,494	3.8
2	283.864,063 428.645,494	3	283.906,57 428.648,477	42.612
3	283.906,57 428.648,477	4	283.973,867 428.645,676	67.355
4	283.973,867 428.645,676	5	283.968,413 428.669,744	24.678
5	283.968,413 428.669,744	6	283.905,66 428.681,953	63.93

Punct început	X / Y	Punct sfârșit	X / Y	Lungime segment (** (m)
6	283.905,66 428.681,953	7	283.896,572 428.668,263	16.432
7	283.896,572 428.668,263	8	283.865,766 428.662,118	31.413
8	283.865,766 428.662,118	1	283.865,804 428.648,872	13.246

** Lungimile segmentelor sunt determinate în planul de proiecție Stereo 70 și sunt rotunjite la 1 milimetru.

*** Distanța dintre puncte este formată din segmente cumulate ce sunt mai mici decât valoarea 1 milimetru.

**DATE DESPRE IMOBILUL NR. 12516**

Oficiul de Cadastru și Publicitate Imobiliară CARAS-SEVERIN
Biroul de Cadastru și Publicitate Imobiliară Caransebes

A. Partea I. Descrierea imobilului

TEREN Extravilan

Nr. CF vechi:775-Petroșnița
Nr. topografic:1897

Adresa: Jud. Caraș-Severin

Nr. Crt	Nr cadastral Nr. topografic	Suprafața* (mp)	Observații / Referințe
A1		3.014	Sector cadastral:112 Teren neimprejmuit;

B. Partea II. Proprietari și acte

Inscrieri privitoare la dreptul de proprietate și alte drepturi reale		Referințe
1387 / 27/04/1931		
Act Notarial nr. 0, din 27/11/1930 emis de -;		
B1	Intabulare, drept de PROPRIETATE, dobandit prin Conventie, cota actuala 1/2 1) POENARIU CORIOLAN, a lui Rusalin, dom. în Petroșnița	A1
678 / 03/05/1973		
Act Notarial nr. 891, din 01/01/1973 emis de -;		
B2	Intabulare, drept de PROPRIETATE, dobandit prin Conventie, cota actuala 1/2 1) NEGREI FLORICA, născ. Bugariu, dom. în Petroșnița	A1

C. Partea III. SARCINI .

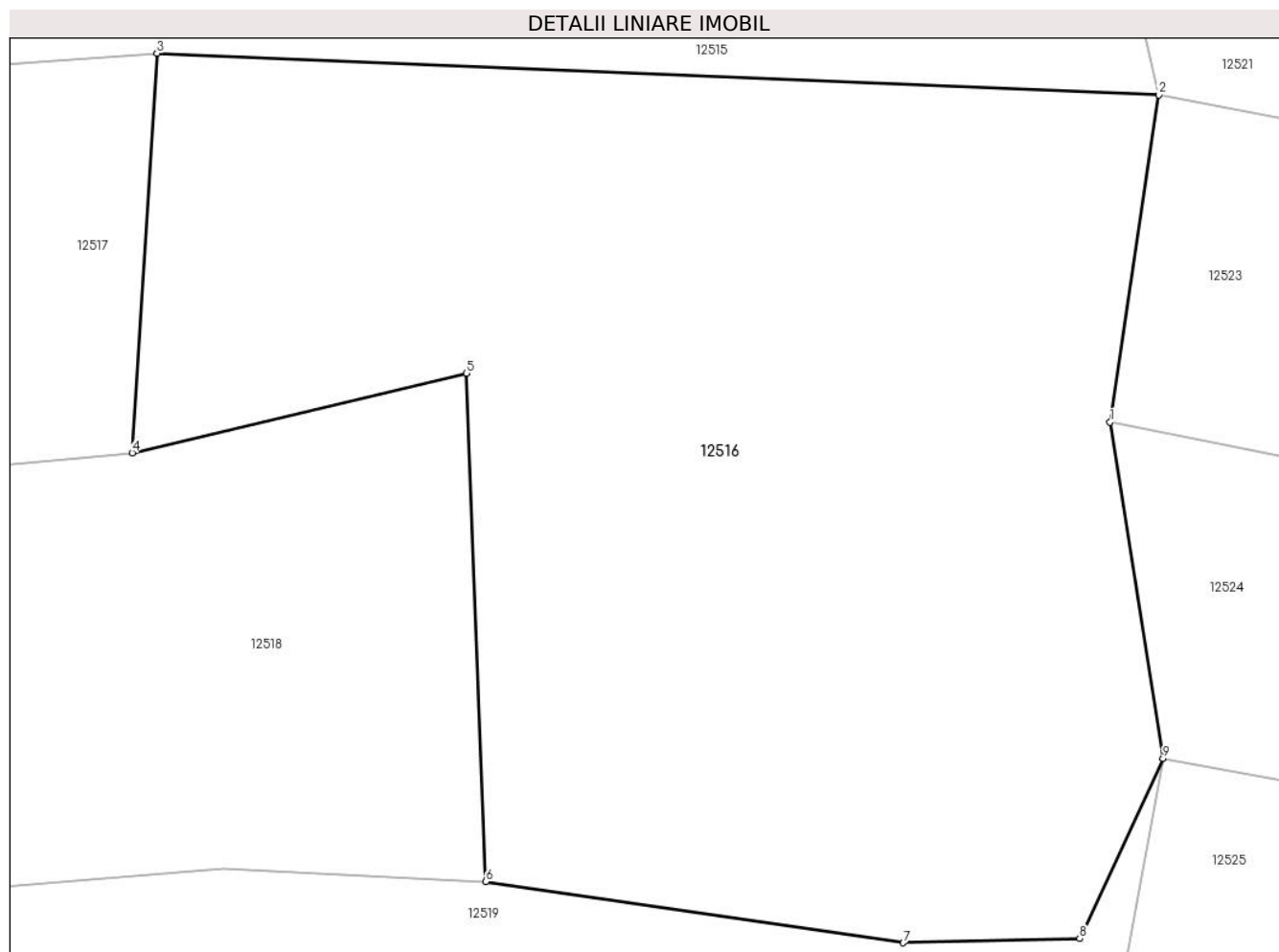
Inscrieri privind dezmembramintele dreptului de proprietate, drepturi reale de garanție și sarcini	Referințe
NU SUNT	

Anexa Nr. 1 La Partea I

Teren

Nr cadastral	Suprafața (mp)*	Observații / Referințe
	3.014	

* Suprafața este determinată în planul de proiecție Stereo 70.



Date referitoare la teren

Crt	Categorie folosință	Intravilan	Suprafața (mp)	Tarla	Parcelă	Nr. topo	Observații / Referințe
1	fâneata	NU	3.014	-	-	1897	Fâneată în Zidaia

Lungime Segmente

1) Valorile lungimilor segmentelor sunt obținute din proiecție în plan.

Punct început	X / Y	Punct sfârșit	X / Y	Lungime segment (** (m)
1	283.970,576 428.623,723	2	283.973,867 428.645,676	22.198
2	283.973,867 428.645,676	3	283.906,57 428.648,477	67.355
3	283.906,57 428.648,477	4	283.904,91 428.621,647	26.881
4	283.904,91 428.621,647	5	283.927,345 428.627,004	23.066
5	283.927,345 428.627,004	6	283.928,644 428.592,866	34.163

Punct început	X / Y	Punct sfârșit	X / Y	Lungime segment (** (m)
6	283.928,644 428.592,866	7	283.956,688 428.588,772	28.341
7	283.956,688 428.588,772	8	283.968,548 428.589,049	11.863
8	283.968,548 428.589,049	9	283.974,145 428.601,154	13.336
9	283.974,145 428.601,154	1	283.970,576 428.623,723	22.849

** Lungimile segmentelor sunt determinate în planul de proiecție Stereo 70 și sunt rotunjite la 1 milimetru.

*** Distanța dintre puncte este formată din segmente cumulate ce sunt mai mici decât valoarea 1 milimetru.

**DATE DESPRE IMOBILUL NR. 12517**

Oficiul de Cadastru și Publicitate Imobiliară CARAS-SEVERIN
Biroul de Cadastru și Publicitate Imobiliară Caransebes

A. Partea I. Descrierea imobilului

TEREN Extravilan

Nr. CF vechi:1091- Petroșnița
Nr. topografic:1899

Adresa: Jud. Caraș-Severin

Nr. Crt	Nr cadastral Nr. topografic	Suprafața* (mp)	Observații / Referințe
A1		1.342	Sector cadastral:112 Teren neimprejmuit;

B. Partea II. Proprietari și acte

Inscrieri privitoare la dreptul de proprietate și alte drepturi reale		Referințe
423 / 15/05/1965		
Act Notarial nr. 205, din 01/01/1965 emis de Notariatul de Stat al Raionului Caransebes;		
B1	Intabulare, drept de PROPRIETATE drept moștenire și partaj succesoral, dobândit prin Succesiune, cota actuala 1/1 1) HAMAT GHEORGHE , fiul def. Maria Cilibia, dom. în Petroșnița	A1

C. Partea III. SARCINI .

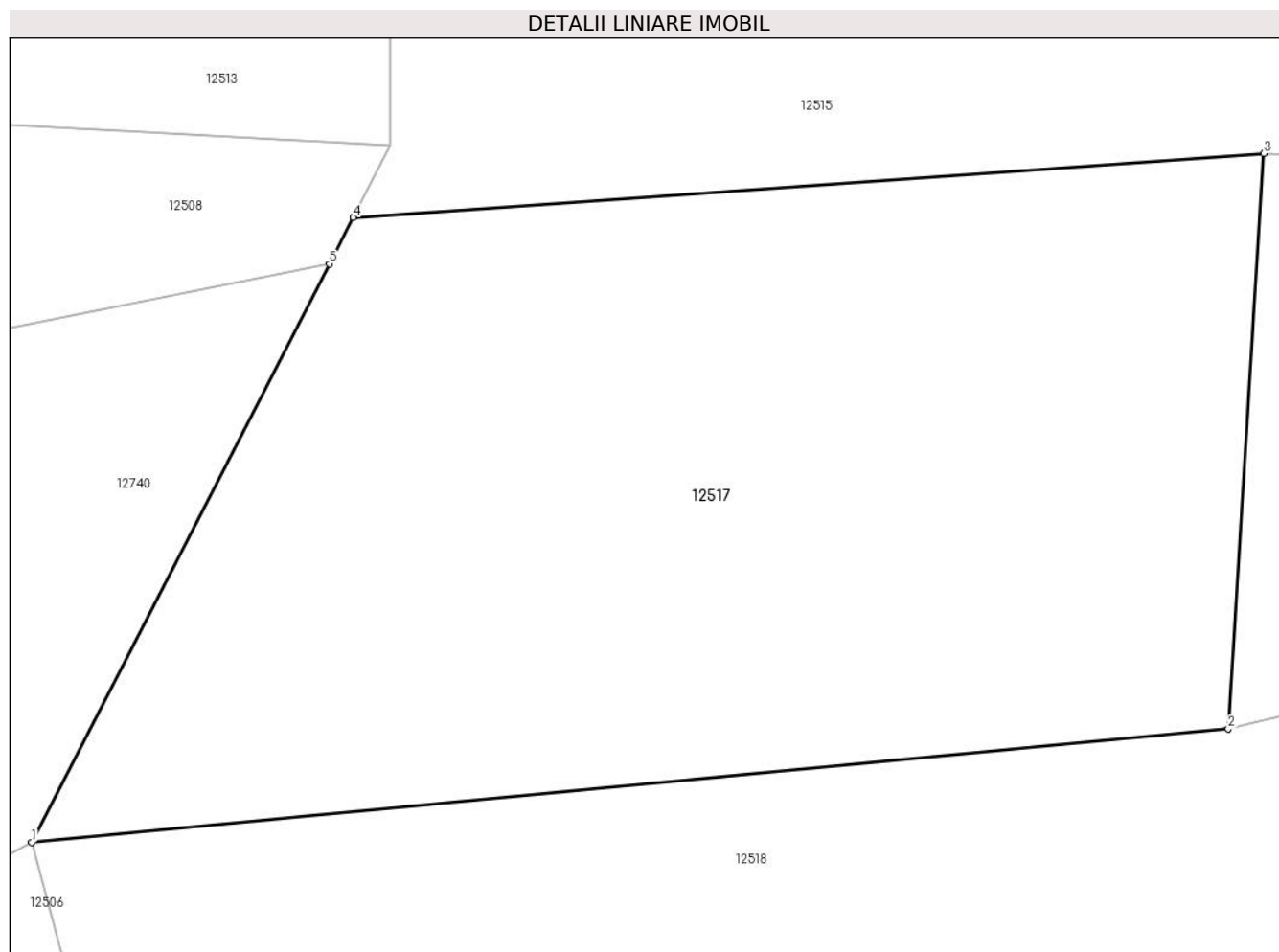
Inscrieri privind dezmembramintele dreptului de proprietate, drepturi reale de garanție și sarcini	Referințe
NU SUNT	

Anexa Nr. 1 La Partea I

Teren

Nr cadastral	Suprafața (mp)*	Observații / Referințe
	1.342	

* Suprafața este determinată în planul de proiecție Stereo 70.



Date referitoare la teren

Crt	Categorie folosință	Intra vilan	Suprafața (mp)	Tarla	Parcelă	Nr. topo	Observații / Referințe
1	faneata	NU	1.342	-	-	1899	Fâneată în Zidaia

Lungime Segmente

1) Valorile lungimilor segmentelor sunt obținute din proiecție în plan.

Punct început	X / Y	Punct sfârșit	X / Y	Lungime segment (** (m)
1	283.849,04 428.616,339	2	283.904,91 428.621,647	56.122
2	283.904,91 428.621,647	3	283.906,57 428.648,477	26.881
3	283.906,57 428.648,477	4	283.864,063 428.645,494	42.612
4	283.864,063 428.645,494	5	283.862,95 428.643,333	2.431
5	283.862,95 428.643,333	1	283.849,04 428.616,339	30.367

**** Lungimile segmentelor sunt determinate în planul de proiecție Stereo 70 și sunt rotunjite la 1 milimetru.**

***** Distanța dintre puncte este formată din segmente cumulate ce sunt mai mici decât valoarea 1 milimetru.**

**DATE DESPRE IMOBILUL NR. 12518**

Oficiul de Cadastru și Publicitate Imobiliară CARAS-SEVERIN
Biroul de Cadastru și Publicitate Imobiliară Caransebes

A. Partea I. Descrierea imobilului

TEREN Extravilan

Nr. CF vechi:241-Petroșnița
Nr. topografic:1898

Adresa: Jud. Caraș-Severin

Nr. Crt	Nr cadastral Nr. topografic	Suprafața* (mp)	Observații / Referințe
A1	33289	2.183	Sector cadastral:112 Teren neimprejmuit;

B. Partea II. Proprietari și acte

Inscrieri privitoare la dreptul de proprietate și alte drepturi reale		Referințe
1 / 01/01/1900		
Act nr. -, din 01/01/1900 emis de -;		
B1	Intabulare, drept de PROPRIETATE, in baza cf vechi, dobandit prin Conventie, cota actuala 2/4, cota initiala 2/4 1) HAMAT SIMION	A1
1833 / 07/10/1992		
Certificat De Mostenitor nr. 229, din 07/10/1992 emis de Notariat Caransebes;		
B2	Intabulare, drept de PROPRIETATE, drept mostenire legala, dobandit prin Succesiune, cota actuala 1/2, cota initiala 1/2 1) HAMAT PETRU , fiul def.	A1
B3	Intabulare, drept de PROPRIETATE, drept mostenire legala, dobandit prin Succesiune, cota actuala 1/2, cota initiala 1/2 1) HAMAT ILIA , fiul def.	A1

C. Partea III. SARCINI .

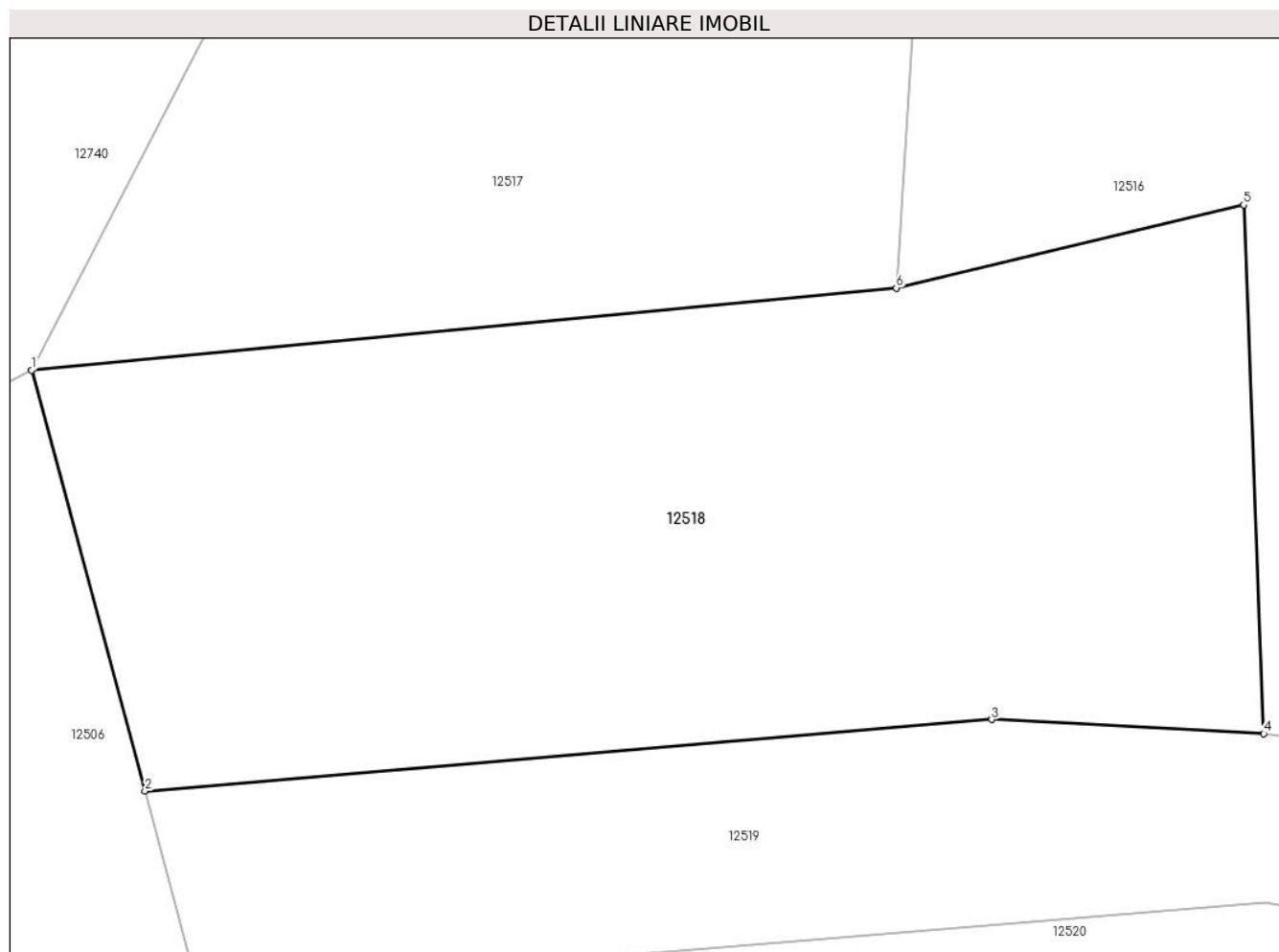
Inscrieri privind dezmembramintele dreptului de proprietate, drepturi reale de garanție și sarcini	Referințe
NU SUNT	

Anexa Nr. 1 La Partea I

Teren

Nr cadastral	Suprafața (mp)*	Observații / Referințe
33289	2.183	

* Suprafața este determinată în planul de proiecție Stereo 70.



Date referitoare la teren

Crt	Categorie folosință	Intravilan	Suprafața (mp)	Tarla	Parcelă	Nr. topo	Observații / Referințe
1	faneata	NU	2.183	-	-	1898	Fâneată în Zidaia

Lungime Segmente

1) Valorile lungimilor segmentelor sunt obținute din proiecție în plan.

Punct început	X / Y	Punct sfârșit	X / Y	Lungime segment (** (m)
1	283.849,04 428.616,339	2	283.856,366 428.589,165	28.144
2	283.856,366 428.589,165	3	283.911,065 428.593,782	54.894
3	283.911,065 428.593,782	4	283.928,644 428.592,866	17.603
4	283.928,644 428.592,866	5	283.927,345 428.627,004	34.163
5	283.927,345 428.627,004	6	283.904,91 428.621,647	23.066

Punct început	X / Y	Punct sfârșit	X / Y	Lungime segment (** (m)
6	283.904,91 428.621,647	1	283.849,04 428.616,339	56.122

** Lungimile segmentelor sunt determinate în planul de proiecție Stereo 70 și sunt rotunjite la 1 milimetru.

*** Distanța dintre puncte este formată din segmente cumulate ce sunt mai mici decât valoarea 1 milimetru.

**DATE DESPRE IMOBILUL NR. 12519**

Oficiul de Cadastru și Publicitate Imobiliară CARAS-SEVERIN
Biroul de Cadastru și Publicitate Imobiliară Caransebes

A. Partea I. Descrierea imobilului

TEREN Extravilan

Nr. CF vechi:739-Petroșnița
Nr. topografic:Parte din 1896

Adresa: Jud. Caraș-Severin

Nr. Crt	Nr cadastral Nr. topografic	Suprafața* (mp)	Observații / Referințe
A1		1.453	Sector cadastral:112 Teren neimprejmuit;

B. Partea II. Proprietari și acte

Inscrieri privitoare la dreptul de proprietate și alte drepturi reale		Referințe
/		
Act Normativ nr. 7, din 13/03/1996 emis de PARLAMENTUL ROMÂNIEI;		
B1	Intabulare, drept de PROPRIETATE, dobândit prin Lege, cota actuala 1/1 1) NEIDENTIFICAT NEIDENTIFICAT	A1
Act Normativ nr. 7, din 13/03/1996 emis de PARLAMENTUL ROMÂNIEI (ADEVÉRINȚA 3641/26.06.2023, EMISĂ DE PRIMĂRIA COMUNEI BUCOȘNIȚA);		
B2	Se notează posesia faptică în favoarea lui 1) CILIBIA IOAN	A1

C. Partea III. SARCINI .

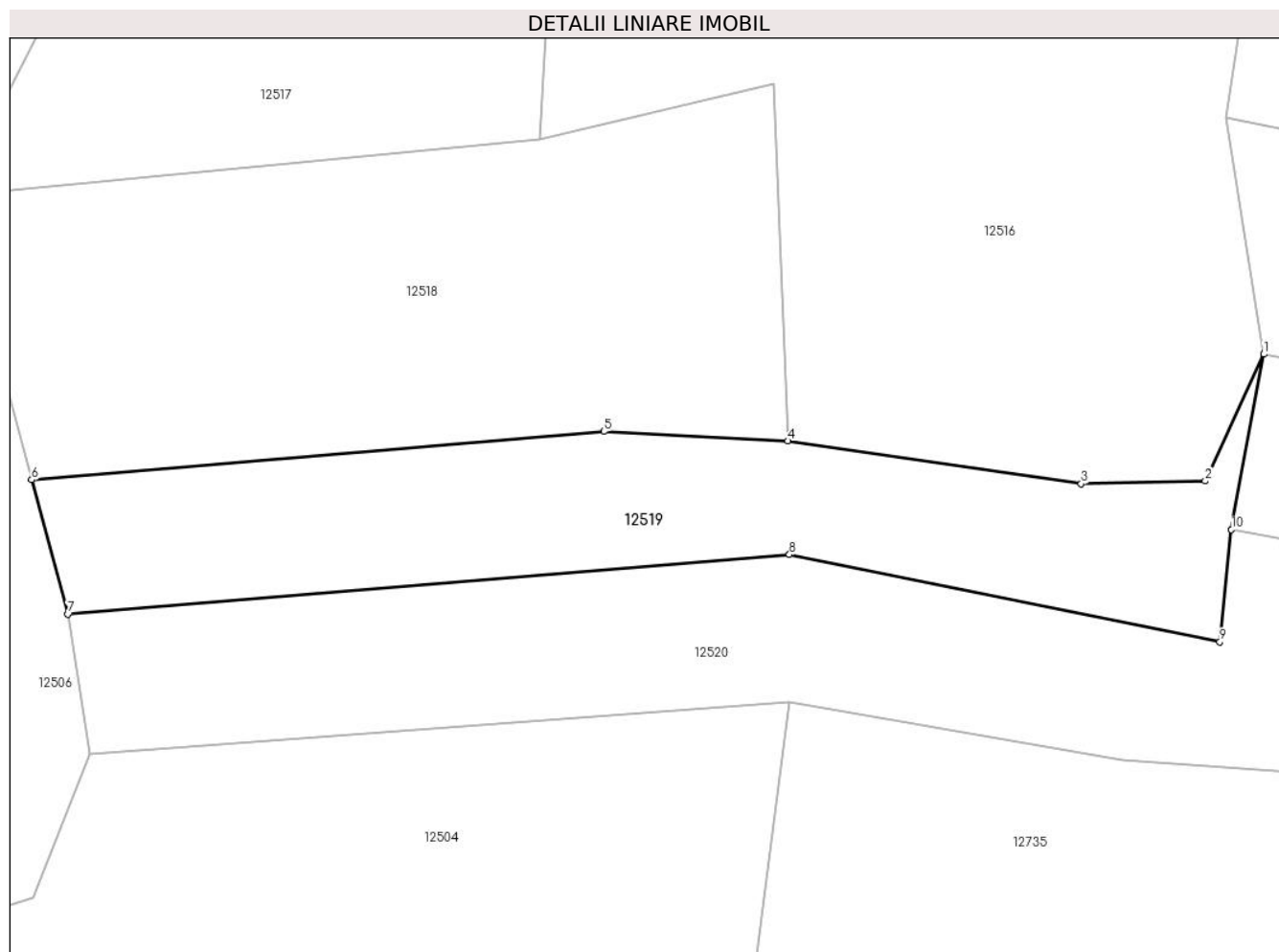
Inscrieri privind dezmembramintele dreptului de proprietate, drepturi reale de garanție și sarcini	Referințe
NU SUNT	

Anexa Nr. 1 La Partea I

Teren

Nr cadastral	Suprafața (mp)*	Observații / Referințe
	1.453	

* Suprafața este determinată în planul de proiecție Stereo 70.



Date referitoare la teren

Crt	Categorie folosință	Intravilan	Suprafața (mp)	Tarla	Parcelă	Nr. topo	Observații / Referințe
1	faneata	NU	1.453	-	-	Parte din 1896	Fâneată în Zidaia

Lungime Segmente

1) Valorile lungimilor segmentelor sunt obținute din proiecție în plan.

Punct început	X / Y	Punct sfârșit	X / Y	Lungime segment (** (m)
1	283.974,145 428.601,154	2	283.968,548 428.589,049	13.336
2	283.968,548 428.589,049	3	283.956,688 428.588,772	11.863
3	283.956,688 428.588,772	4	283.928,644 428.592,866	28.341
4	283.928,644 428.592,866	5	283.911,065 428.593,782	17.603
5	283.911,065 428.593,782	6	283.856,366 428.589,165	54.894

Punct început	X / Y	Punct sfârșit	X / Y	Lungime segment (** (m)
6	283.856,366 428.589,165	7	283.859,824 428.576,341	13.282
7	283.859,824 428.576,341	8	283.928,801 428.582,006	69.209
8	283.928,801 428.582,006	9	283.969,947 428.573,688	41.978
9	283.969,947 428.573,688	10	283.971,059 428.584,397	10.767
10	283.971,059 428.584,397	1	283.974,145 428.601,154	17.039

** Lungimile segmentelor sunt determinate în planul de proiecție Stereo 70 și sunt rotunjite la 1 milimetru.

*** Distanța dintre puncte este formată din segmente cumulate ce sunt mai mici decât valoarea 1 milimetru.

**DATE DESPRE IMOBILUL NR. 12520**

Oficiul de Cadastru și Publicitate Imobiliară CARAS-SEVERIN
Biroul de Cadastru și Publicitate Imobiliară Caransebes

A. Partea I. Descrierea imobilului

TEREN Extravilan

Nr. CF vechi:812-Petroșnița
Nr. topografic:1895

Adresa: Jud. Caraș-Severin

Nr. Crt	Nr cadastral Nr. topografic	Suprafața* (mp)	Observații / Referințe
A1		Din acte: 1.985 Masurata: 2.250	Sector cadastral:112 Teren neimprejmuț;

B. Partea II. Proprietari și acte

Inscrieri privitoare la dreptul de proprietate și alte drepturi reale		Referințe
5645 / 30/08/2006		
Act Notarial nr. 4096, din 01/01/2006 emis de BNP SIMESCU GHEORGHE;		
B1	Intabulare, drept de PROPRIETATE drept întreținere, dobandit prin Conventie, cota actuala 1985/2250 1) CIONCA PETRU, și soția 2) CIONCA MARIA, născ. Donca <i>OBSERVATII: bun comun</i>	A1
B2	Se notează interdicția de înstrăinare și grevare în favoarea lui 1) TĂRANU ANUTA 2) TĂRANU MARIA	A1
/		
Act Normativ nr. 7, din 13/03/1996 emis de PARLAMENTUL ROMÂNIEI;		
B3	Inscrierea provizorie, drept de PROPRIETATE, dobandit prin Lege, cota actuala 265/2250 1) COMUNA BUCOȘNIȚA, CIF:3227645, PROPRIETAR NEIDENTIFICAT	A1

C. Partea III. SARCINI

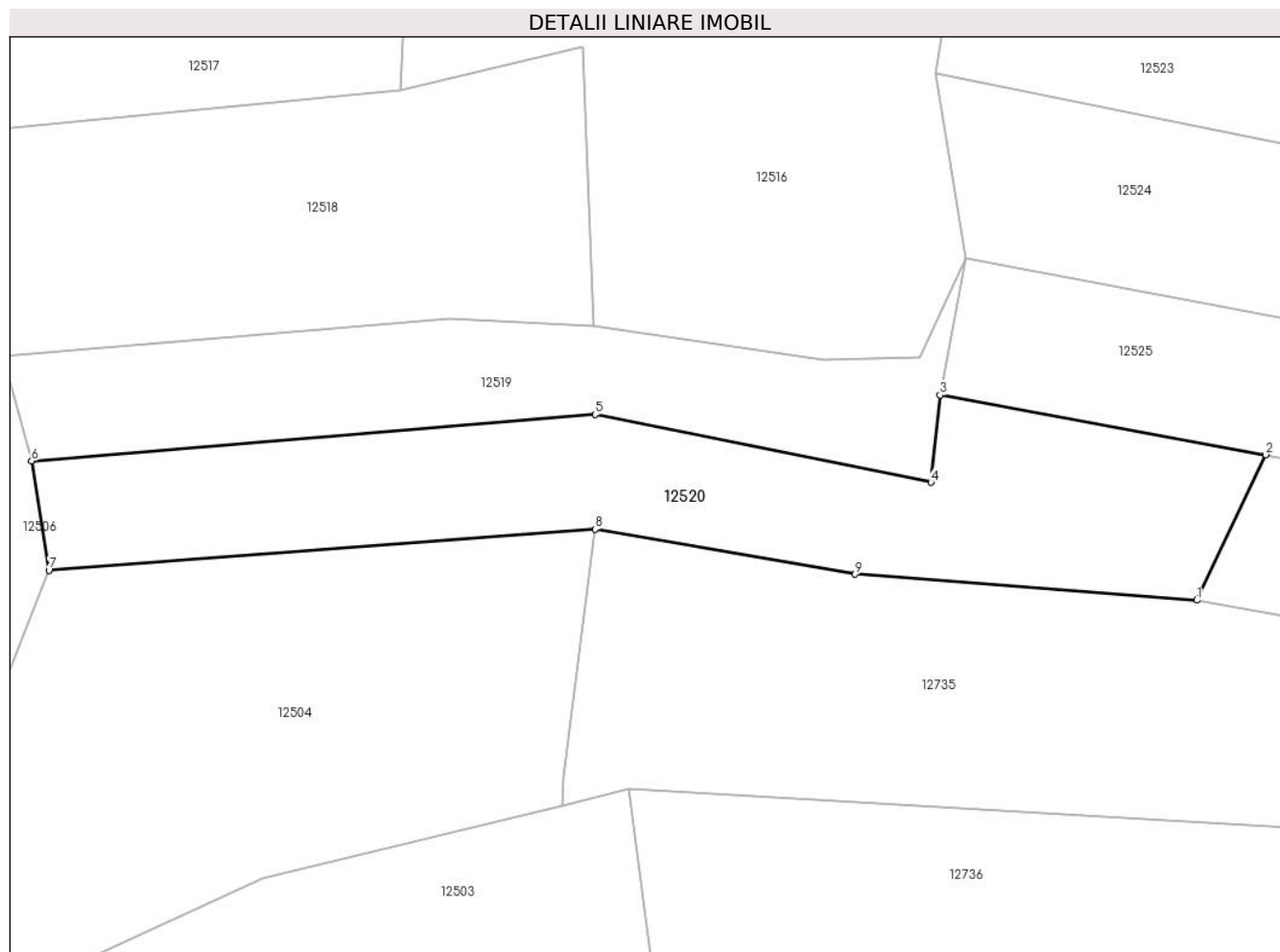
Inscrieri privind dezmembramentele dreptului de proprietate, drepturi reale de garanție și sarcini		Referințe
5645 / 30/08/2006		
Act Notarial nr. 4096, din 01/01/2006 emis de BNP SIMESCU GHEORGHE;		
C1	Intabulare, drept de UZUFRACT VIAGER, cota actuala 1/1 1) TĂRANU ANUTA 2) TĂRANU MARIA	A1

Anexa Nr. 1 La Partea I

Teren

Nr cadastral	Suprafața (mp)*	Observații / Referințe
	Din acte: 1.985 Masurata: 2.250	

* Suprafața este determinată în planul de proiecție Stereo 70.



Date referitoare la teren

Crt	Categorie folosință	Intra vilan	Suprafața (mp)	Tarla	Parcelă	Nr. topo	Observații / Referințe
1	faneata	NU	2.250	-	-	1895	Fâneață în Zidaia

Lungime Segmente

1) Valorile lungimilor segmentelor sunt obținute din proiecție în plan.

Punct început	X / Y	Punct sfârșit	X / Y	Lungime segment (** (m)
1	284.002,496 428.559,275	2	284.010,944 428.577,075	19.703
2	284.010,944 428.577,075	3	283.971,059 428.584,397	40.552
3	283.971,059 428.584,397	4	283.969,947 428.573,688	10.767
4	283.969,947 428.573,688	5	283.928,801 428.582,006	41.978
5	283.928,801 428.582,006	6	283.859,824 428.576,341	69.209

Punct început	X / Y	Punct sfârșit	X / Y	Lungime segment (** (m)
6	283.859,824 428.576,341	7	283.861,941 428.562,93	13.577
7	283.861,941 428.562,93	8	283.928,827 428.567,963	67.075
8	283.928,827 428.567,963	9	283.960,636 428.562,442	32.285
9	283.960,636 428.562,442	1	284.002,496 428.559,275	41.98

** Lungimile segmentelor sunt determinate în planul de proiecție Stereo 70 și sunt rotunjite la 1 milimetru.

*** Distanța dintre puncte este formată din segmente cumulate ce sunt mai mici decât valoarea 1 milimetru.

**DATE DESPRE IMOBILUL NR. 12521**

Oficiul de Cadastru și Publicitate Imobiliară CARAS-SEVERIN
Biroul de Cadastru și Publicitate Imobiliară Caransebes

A. Partea I. Descrierea imobilului

TEREN Extravilan

Nr. CF vechi:831-Petroșnița
Nr. topografic:1906

Adresa: Jud. Caraș-Severin

Nr. Crt	Nr cadastral Nr. topografic	Suprafața* (mp)	Observații / Referințe
A1		1.531	Sector cadastral:112 Teren neimprejmuit;

B. Partea II. Proprietari și acte

Inscrieri privitoare la dreptul de proprietate și alte drepturi reale		Referințe
611 / 19/06/1989		
Act Notarial nr. 244, din 01/01/1989 emis de NOTARIATUL CARANSEBES;		
B1	Intabulare, drept de PROPRIETATE, dobandit prin Succesiune, cota actuala 6/16 1) GHERGA FLOARE	A1
4070 / 15/09/1997		
Act Notarial nr. 291, din 01/01/1997 emis de BNP LĂPĂDAT;		
B2	Intabulare, drept de PROPRIETATE, dobandit prin Succesiune, cota actuala 2/16 1) GHERGA FLOARE	A1
/		
Act Normativ nr. 7, din 13/03/1996 emis de PARLAMENTUL ROMÂNIEI (ADEVÉRINȚA 5045/04.10.2023, EMISĂ DE PRIMĂRIA COMUNEI BUCOȘNIȚA);		
B2	Se notează posesia faptică în favoarea lui 1) POENARIU IOAN	A1
4069 / 15/09/1997		
Act Notarial nr. 2239, din 01/01/1997 emis de BNP MARIA LĂPĂDAT;		
B3	Intabulare, drept de PROPRIETATE, dobandit prin Conventie, cota actuala 8/16 1) GHERGA FLOAREA	A1

C. Partea III. SARCINI .

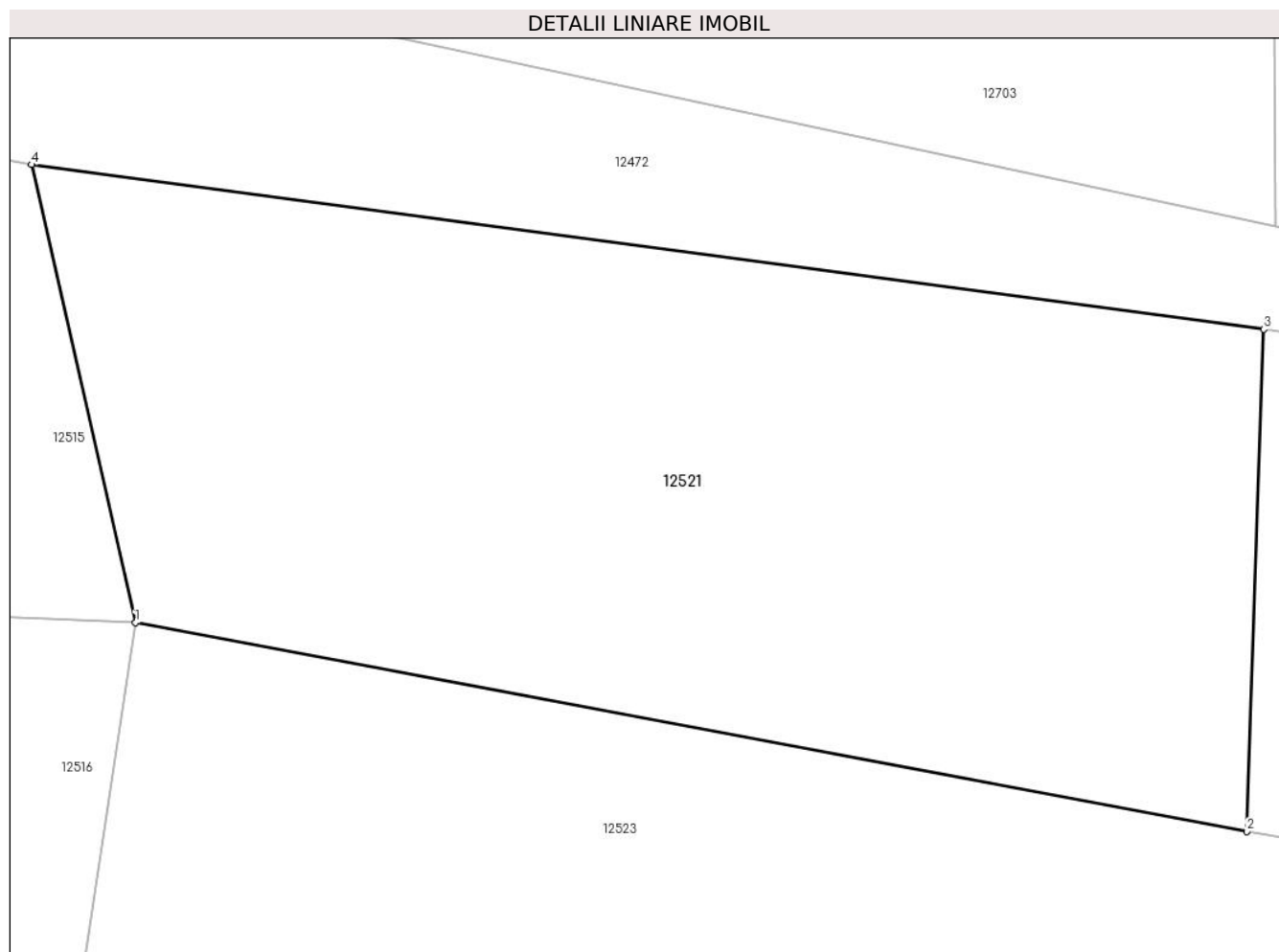
Inscrieri privind dezmembramintele dreptului de proprietate, drepturi reale de garanție și sarcini	Referințe
NU SUNT	

Anexa Nr. 1 La Partea I

Teren

Nr cadastral	Suprafața (mp)*	Observații / Referințe
	1.531	

* Suprafața este determinată în planul de proiecție Stereo 70.



Date referitoare la teren

Crt	Categorie folosință	Intra vilan	Suprafața (mp)	Tarla	Parcelă	Nr. topo	Observații / Referințe
1	faneata	NU	1.531	-	-	1906	Fâneată în Zidaia

Lungime Segmente

1) Valorile lungimilor segmentelor sunt obținute din proiecție în plan.

Punct început	X / Y	Punct sfârșit	X / Y	Lungime segment (** (m)
1	283.973,867 428.645,676	2	284.032,283 428.634,714	59.436
2	284.032,283 428.634,714	3	284.033,186 428.661,089	26.39
3	284.033,186 428.661,089	4	283.968,413 428.669,744	65.349
4	283.968,413 428.669,744	1	283.973,867 428.645,676	24.678

** Lungimile segmentelor sunt determinate în planul de proiecție Stereo 70 și sunt rotunjite la 1 milimetru.

***** Distanţa dintre puncte este formată din segmente cumulate ce sunt mai mici decât valoarea 1 milimetru.**

**DATE DESPRE IMOBILUL NR. 12522**

Oficiul de Cadastru și Publicitate Imobiliară CARAS-SEVERIN
Biroul de Cadastru și Publicitate Imobiliară Caransebes

A. Partea I. Descrierea imobilului

TEREN Extravilan

Nr. CF vechi:916-Petroșnița
Nr. topografic:1958

Adresa: Jud. Caraș-Severin

Nr. Crt	Nr cadastral Nr. topografic	Suprafața* (mp)	Observații / Referințe
A1		4.568	Sector cadastral:112 Teren neimprejmuit;

B. Partea II. Proprietari și acte

Inscrieri privitoare la dreptul de proprietate și alte drepturi reale		Referințe
/		
Act Normativ nr. 7, din 13/03/1996 emis de PARLAMENTUL ROMÂNIEI;		
B1	Intabulare, drept de PROPRIETATE, dobândit prin Lege, cota actuala 1/1 1) NEIDENTIFICAT NEIDENTIFICAT	A1
Act Normativ nr. 7, din 13/03/1996 emis de PARLAMENTUL ROMÂNIEI (ADEVÉRINȚA 3653/26.06.2023, EMISĂ DE PRIMĂRIA COMUNEI BUCOȘNIȚA);		
B2	Se notează posesia faptică în favoarea lui 1) HAMAT VASILE	A1

C. Partea III. SARCINI .

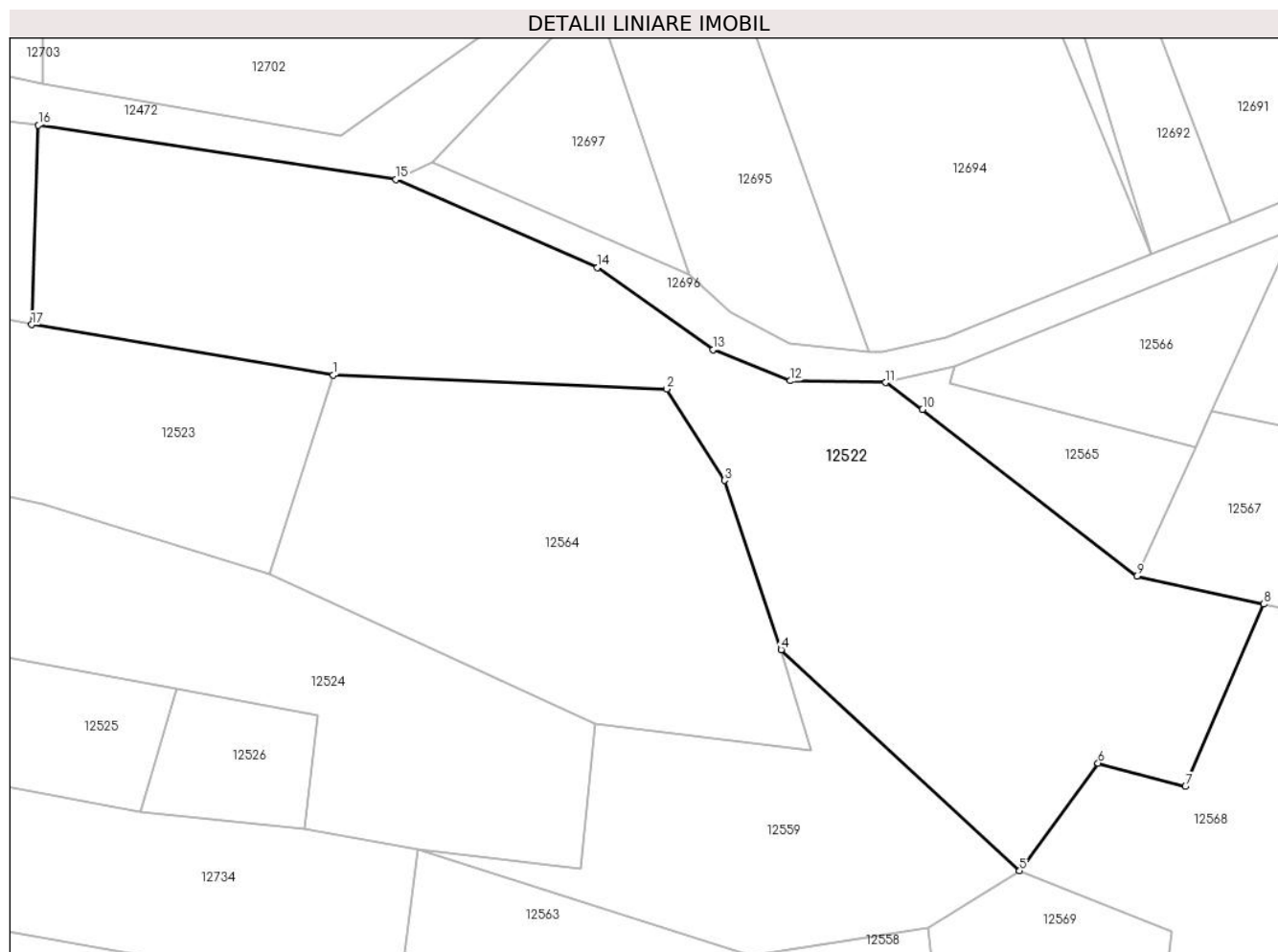
Inscrieri privind dezmembramintele dreptului de proprietate, drepturi reale de garanție și sarcini	Referințe
NU SUNT	

Anexa Nr. 1 La Partea I

Teren

Nr cadastral	Suprafața (mp)*	Observații / Referințe
	4.568	

* Suprafața este determinată în planul de proiecție Stereo 70.



Date referitoare la teren

Crt	Categorie folosință	Intravilan	Suprafața (mp)	Tarla	Parcelă	Nr. topo	Observații / Referințe
1	fâneata	NU	4.568	-	-	1958	Fâneată în Zidaia

Lungime Segmente

1) Valorile lungimilor segmentelor sunt obținute din proiecție în plan.

Punct început	X / Y	Punct sfârșit	X / Y	Lungime segment (** (m)
1	284.072,203 428.628,041	2	284.116,282 428.626,208	44.117
2	284.116,282 428.626,208	3	284.123,969 428.614,133	14.314
3	284.123,969 428.614,133	4	284.131,458 428.591,75	23.603
4	284.131,458 428.591,75	5	284.163,033 428.562,503	43.039
5	284.163,033 428.562,503	6	284.173,401 428.576,748	17.619

Punct început	X / Y	Punct sfârșit	X / Y	Lungime segment (** (m)
6	284.173,401 428.576,748	7	284.184,955 428.573,661	11.959
7	284.184,955 428.573,661	8	284.195,314 428.597,758	26.229
8	284.195,314 428.597,758	9	284.178,531 428.601,484	17.192
9	284.178,531 428.601,484	10	284.150,17 428.623,51	35.909
10	284.150,17 428.623,51	11	284.145,293 428.627,052	6.028
11	284.145,293 428.627,052	12	284.132,64 428.627,284	12.655
12	284.132,64 428.627,284	13	284.122,426 428.631,396	11.011
13	284.122,426 428.631,396	14	284.107,16 428.642,259	18.736
14	284.107,16 428.642,259	15	284.080,473 428.653,892	29.112
15	284.080,473 428.653,892	16	284.033,186 428.661,089	47.832
16	284.033,186 428.661,089	17	284.032,283 428.634,714	26.39
17	284.032,283 428.634,714	1	284.072,203 428.628,041	40.474

** Lungimile segmentelor sunt determinate în planul de proiecție Stereo 70 și sunt rotunjite la 1 milimetru.

*** Distanța dintre puncte este formată din segmente cumulate ce sunt mai mici decât valoarea 1 milimetru.

**DATE DESPRE IMOBILUL NR. 12523**

Oficiul de Cadastru și Publicitate Imobiliară CARAS-SEVERIN
Biroul de Cadastru și Publicitate Imobiliară Caransebes

A. Partea I. Descrierea imobilului

TEREN Extravilan

Nr. CF vechi:599-Petroșnița
Nr. topografic:1907

Adresa: Jud. Caraș-Severin

Nr. Crt	Nr cadastral Nr. topografic	Suprafața* (mp)	Observații / Referințe
A1		Din acte: 2.377 Masurata: 2.302	Sector cadastral:112 Teren neimprejmuț;

B. Partea II. Proprietari și acte

Inscrieri privitoare la dreptul de proprietate și alte drepturi reale	Referințe
669 / 25/06/1948	
Act Notarial nr. 0, din 20/02/1936 emis de -;	
B1	A1
Intabulare, drept de PROPRIETATE, dobandit prin Conventie, cota actuala 1/1 1) CILIBIA ION , căs. cu Petria născ. Trica, fiul lui Mihai și al Floarei, dom. în Petroșnița	

C. Partea III. SARCINI .

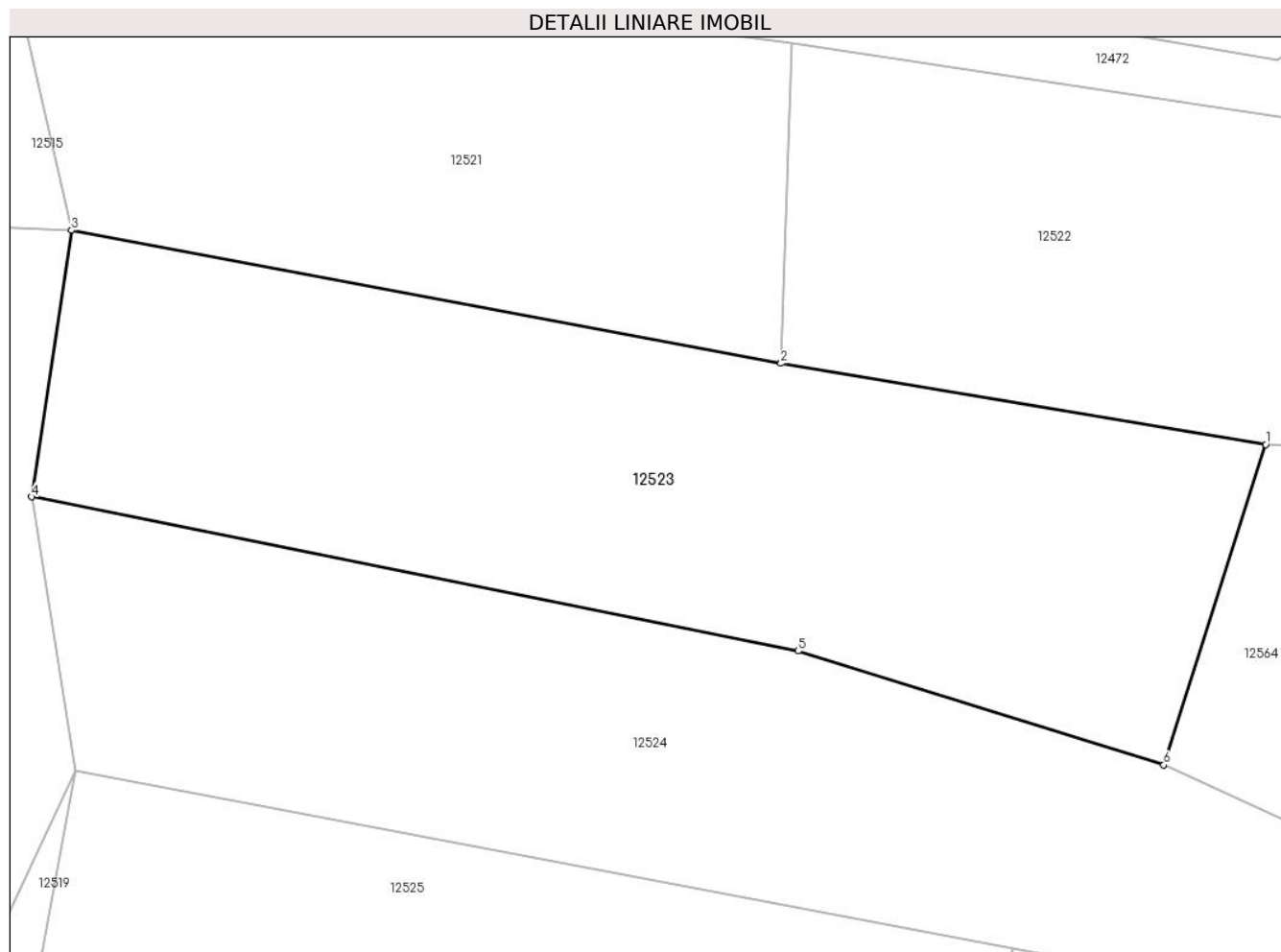
Inscrieri privind dezmembramintele dreptului de proprietate, drepturi reale de garanție și sarcini	Referințe
NU SUNT	

Anexa Nr. 1 La Partea I

Teren

Nr cadastral	Suprafața (mp)*	Observații / Referințe
	Din acte: 2.377	
	Masurata: 2.302	

* Suprafața este determinată în planul de proiecție Stereo 70.



Date referitoare la teren

Crt	Categorie folosință	Intra vilan	Suprafața (mp)	Tarla	Parcelă	Nr. topo	Observații / Referințe
1	faneata	NU	2.302	-	-	1907	Fâneată în Zidaia

Lungime Segmente

1) Valorile lungimilor segmentelor sunt obținute din proiecție în plan.

Punct început	X / Y	Punct sfârșit	X / Y	Lungime segment (** (m)
1	284.072,203 428.628,041	2	284.032,283 428.634,714	40.474
2	284.032,283 428.634,714	3	283.973,867 428.645,676	59.436
3	283.973,867 428.645,676	4	283.970,576 428.623,723	22.198
4	283.970,576 428.623,723	5	284.033,702 428.611,036	64.388
5	284.033,702 428.611,036	6	284.063,815 428.601,658	31.539

Punct început	X / Y	Punct sfârșit	X / Y	Lungime segment (** (m)
6	284.063,815 428.601,658	1	284.072,203 428.628,041	27.684

** Lungimile segmentelor sunt determinate în planul de proiecție Stereo 70 și sunt rotunjite la 1 milimetru.

*** Distanța dintre puncte este formată din segmente cumulate ce sunt mai mici decât valoarea 1 milimetru.

**DATE DESPRE IMOBILUL NR. 12524**

Oficiul de Cadastru și Publicitate Imobiliară CARAS-SEVERIN
Biroul de Cadastru și Publicitate Imobiliară Caransebes

A. Partea I. Descrierea imobilului

TEREN Extravilan

Nr. CF vechi:969, 266-Petroșnița
Nr. topografic:1910, 1909

Adresa: Jud. Caraș-Severin

Nr. Crt	Nr cadastral Nr. topografic	Suprafața* (mp)	Observații / Referințe
A1	31014	Din acte: 3.053 Masurata: 2.935	Sector cadastral:112 Teren neimprejmuț;

B. Partea II. Proprietari și acte

Inscrieri privitoare la dreptul de proprietate și alte drepturi reale	Referințe
7115 / 06/03/2014	
Act Notarial nr. 419, din 04/03/2014 emis de SCHINTEIE PETRU;	
B5	A1
Intabulare, drept de PROPRIETATE cumparare, dobandit prin Conventie, cota actuala 1/1, cota initiala 1/1	
1) MOATAR MONICA - MARIA , si sotul	
2) MOATAR NISTOR - CONSTANTIN	
<i>OBSERVATII: bun comun</i>	

C. Partea III. SARCINI .

Inscrieri privind dezmembramintele dreptului de proprietate, drepturi reale de garanție și sarcini	Referințe
NU SUNT	

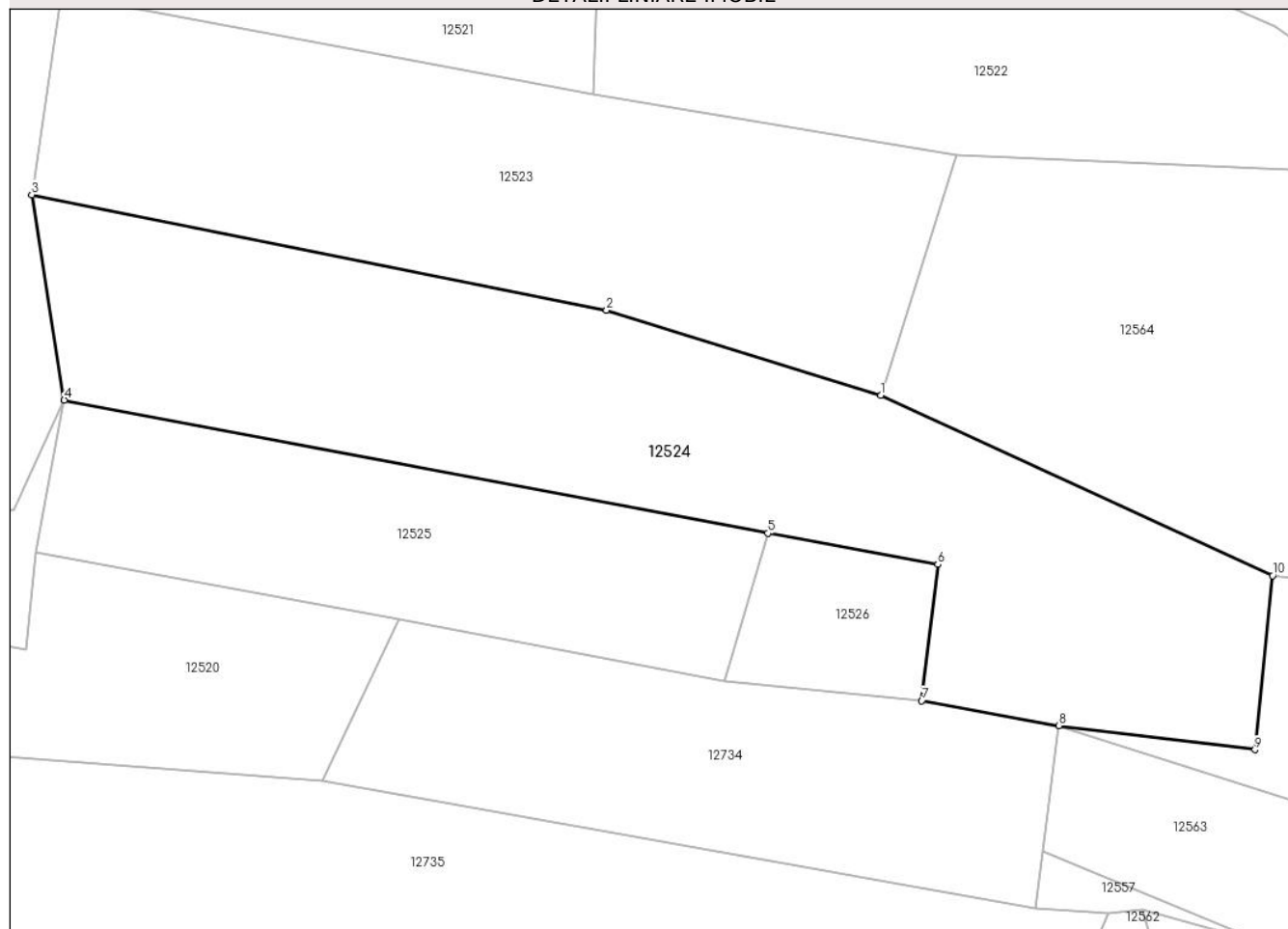
Anexa Nr. 1 La Partea I

Teren

Nr cadastral	Suprafața (mp)*	Observații / Referințe
31014	Din acte: 3.053 Masurata: 2.935	

* Suprafața este determinată în planul de proiecție Stereo 70.

DETALII LINIARE IMOBIL



Date referitoare la teren

Crt	Categorie folosință	Intra vilan	Suprafața (mp)	Tarla	Parcelă	Nr. topo	Observații / Referințe
1	faneata	NU	2.935	-	-	1910, 1909	Fâneată în Zidaia

Lungime Segmente

1) Valorile lungimilor segmentelor sunt obținute din proiecție în plan.

Punct început	X / Y	Punct sfârșit	X / Y	Lungime segment (** (m)
1	284.063,815 428.601,658	2	284.033,702 428.611,036	31.539
2	284.033,702 428.611,036	3	283.970,576 428.623,723	64.388
3	283.970,576 428.623,723	4	283.974,145 428.601,154	22.849
4	283.974,145 428.601,154	5	284.051,425 428.586,518	78.654
5	284.051,425 428.586,518	6	284.070,088 428.583,092	18.975

Punct început	X / Y	Punct sfârșit	X / Y	Lungime segment (** (m)
6	284.070,088 428.583,092	7	284.068,314 428.568,113	15.084
7	284.068,314 428.568,113	8	284.083,379 428.565,394	15.308
8	284.083,379 428.565,394	9	284.104,934 428.562,733	21.719
9	284.104,934 428.562,733	10	284.106,865 428.581,874	19.238
10	284.106,865 428.581,874	1	284.063,815 428.601,658	47.378

** Lungimile segmentelor sunt determinate în planul de proiecție Stereo 70 și sunt rotunjite la 1 milimetru.

*** Distanța dintre puncte este formată din segmente cumulate ce sunt mai mici decât valoarea 1 milimetru.

**DATE DESPRE IMOBILUL NR. 12525**

Oficiul de Cadastru și Publicitate Imobiliară CARAS-SEVERIN
Biroul de Cadastru și Publicitate Imobiliară Caransebes

A. Partea I. Descrierea imobilului

TEREN Extravilan

Nr. CF vechi:265, 739-Petroșnița
Nr. topografic:Parte din 1911, 1896

Adresa: Jud. Caraș-Severin

Nr. Crt	Nr cadastral Nr. topografic	Suprafața* (mp)	Observații / Referințe
A1		1.312	Sector cadastral:112 Teren neimprejmuit;

B. Partea II. Proprietari și acte

Inscrieri privitoare la dreptul de proprietate și alte drepturi reale		Referințe
/		
Act Administrativ nr. 1776, din 13/05/2024 emis de PRIMARIA COMUNEI BUCOSNITA;		
B1	Inscrierea posesiei, drept de PROPRIETATE, dobandit prin Lege, cota actuala 1/1 1) NEIDENTIFICAT NEIDENTIFICAT	A1
Act Normativ nr. 7, din 13/03/1996 emis de PARLAMENTUL ROMÂNIEI;		
B2	SE NOTEAZĂ MENȚIUNEA DE PROPRIETAR NEIDENTIFICAT	A1

C. Partea III. SARCINI .

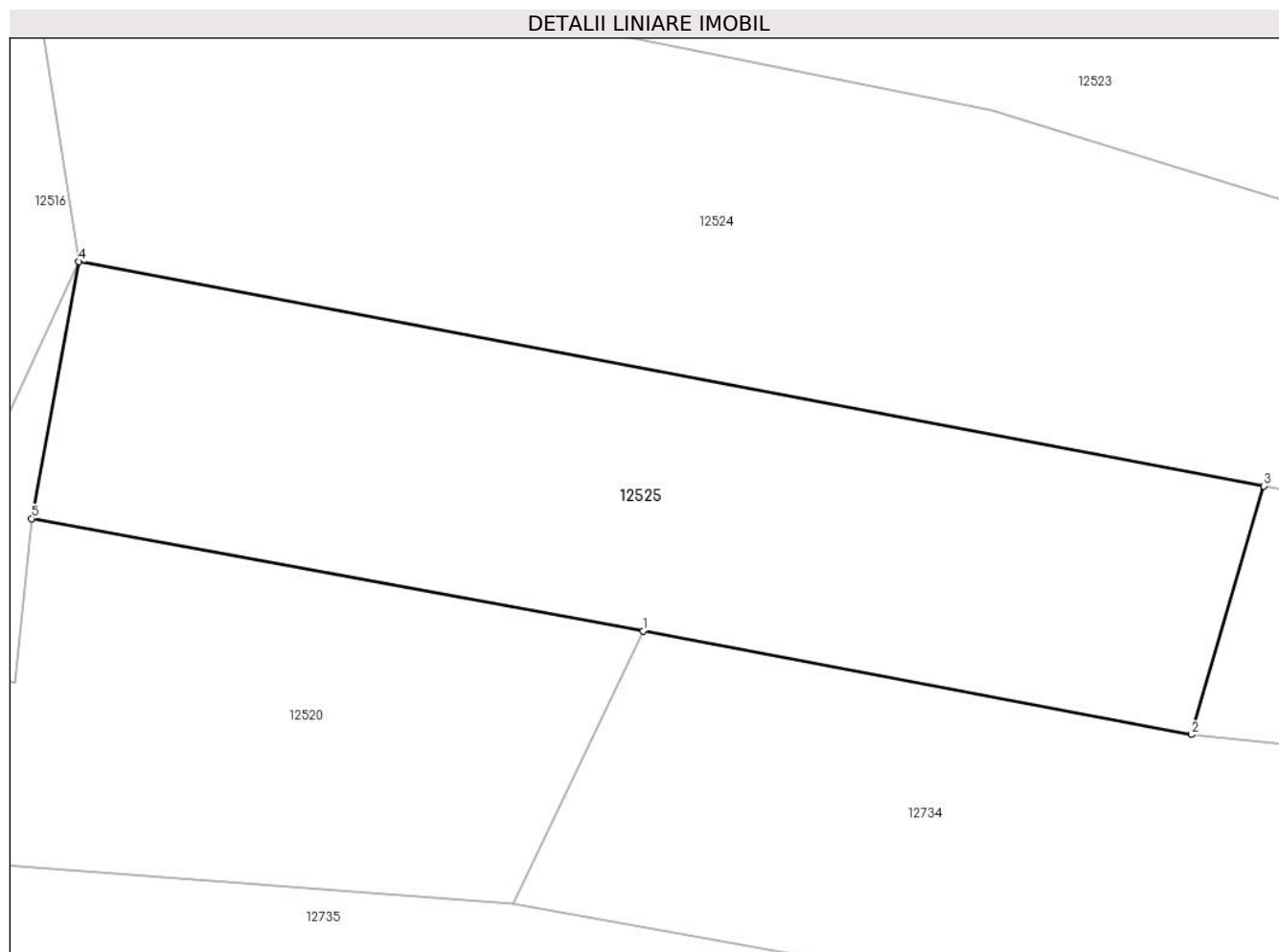
Inscrieri privind dezmembramintele dreptului de proprietate, drepturi reale de garanție și sarcini	Referințe
NU SUNT	

Anexa Nr. 1 La Partea I

Teren

Nr cadastral	Suprafața (mp)*	Observații / Referințe
	1.312	

* Suprafața este determinată în planul de proiecție Stereo 70.



Date referitoare la teren

Crt	Categorie folosință	Intravilan	Suprafața (mp)	Tarla	Parcelă	Nr. topo	Observații / Referințe
1	faneata	NU	1.312	-	-	Parte din 1911	Fâneață în Zidaia

Lungime Segmente

1) Valorile lungimilor segmentelor sunt obținute din proiecție în plan.

Punct început	X / Y	Punct sfârșit	X / Y	Lungime segment (** (m)
1	284.010,944 428.577,075	2	284.046,716 428.570,316	36.405
2	284.046,716 428.570,316	3	284.051,425 428.586,518	16.872
3	284.051,425 428.586,518	4	283.974,145 428.601,154	78.654
4	283.974,145 428.601,154	5	283.971,059 428.584,397	17.039
5	283.971,059 428.584,397	1	284.010,944 428.577,075	40.552

**** Lungimile segmentelor sunt determinate în planul de proiecție Stereo 70 și sunt rotunjite la 1 milimetru.**

***** Distanța dintre puncte este formată din segmente cumulate ce sunt mai mici decât valoarea 1 milimetru.**

**DATE DESPRE IMOBILUL NR. 12526**

Oficiul de Cadastru și Publicitate Imobiliară CARAS-SEVERIN
Biroul de Cadastru și Publicitate Imobiliară Caransebes

A. Partea I. Descrierea imobilului

TEREN Extravilan

Nr. CF vechi:265-Petroșnița
Nr. topografic:Parte din 1911

Adresa: Jud. Caraș-Severin

Nr. Crt	Nr cadastral Nr. topografic	Suprafața* (mp)	Observații / Referințe
A1		Din acte: 946 Masurata: 323	Sector cadastral:112 Teren neimprejmuț;

B. Partea II. Proprietari și acte

Inscrieri privitoare la dreptul de proprietate și alte drepturi reale		Referințe
1 / 01/01/1900		
Act Notarial nr. 0, din 01/01/1900 emis de -;		
B1	Intabulare, drept de PROPRIETATE, dobandit prin Conventie, cota actuala 3/54 1) GROF MIHAIL	A1
B2	Intabulare, drept de PROPRIETATE, dobandit prin Conventie, cota actuala 3/54 1) HAMAT MARIA	A1
1780 / 13/06/1928		
Hotarare Judecatoreasca nr. 96, din 01/01/1922 emis de JUDECĂTORIA MIXTĂ CARANSEBES;		
B3	Intabulare, drept de PROPRIETATE părți egale, dobandit prin Hotarare Judecatoreasca, cota actuala 48/54 1) RADOIA LENA , născ. Hamat, dom. în Petroșnița 2) GROF BRANDUȘA , născ. Hamat, dom. în Petroșnița 3) CURIA MARIA , născ. Hamat, dom. în Petroșnița	A1

C. Partea III. SARCINI .

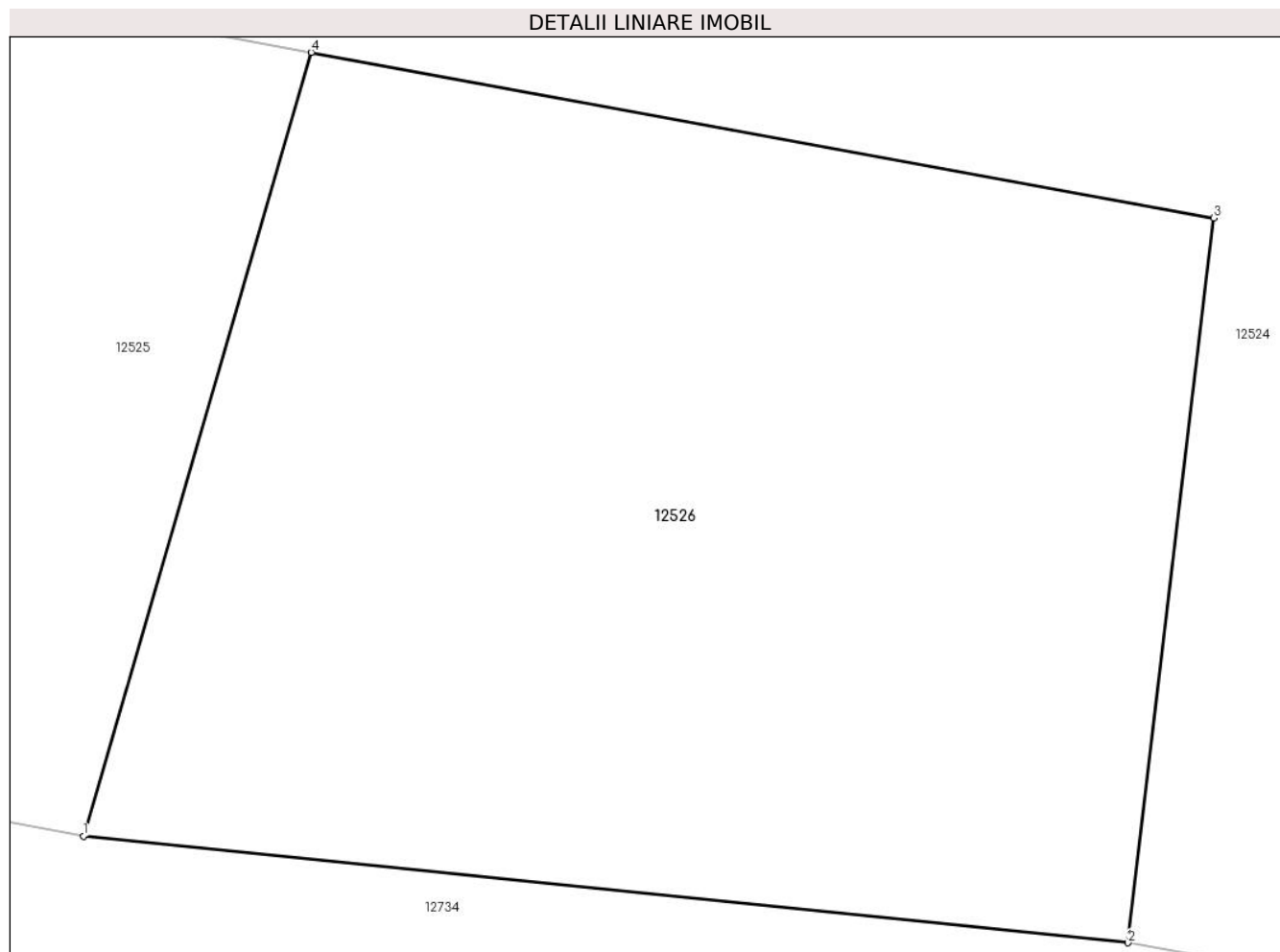
Inscrieri privind dezmembramintele dreptului de proprietate, drepturi reale de garanție și sarcini	Referințe
NU SUNT	

Anexa Nr. 1 La Partea I

Teren

Nr cadastral	Suprafața (mp)*	Observații / Referințe
	Din acte: 946 Masurata: 323	

* Suprafața este determinată în planul de proiecție Stereo 70.



Date referitoare la teren

Crt	Categorie folosință	Intravilan	Suprafața (mp)	Tarla	Parcelă	Nr. topo	Observații / Referințe
1	faneata	NU	323	-	-	Parte din 1911	Fâneată în Zidaia, rest de suprafață la id 12525

Lungime Segmente

1) Valorile lungimilor segmentelor sunt obținute din proiecție în plan.

Punct început	X / Y	Punct sfârșit	X / Y	Lungime segment (** (m)
1	284.046,716 428.570,316	2	284.068,314 428.568,113	21.71
2	284.068,314 428.568,113	3	284.070,088 428.583,092	15.084
3	284.070,088 428.583,092	4	284.051,425 428.586,518	18.975
4	284.051,425 428.586,518	1	284.046,716 428.570,316	16.872

**** Lungimile segmentelor sunt determinate în planul de proiecție Stereo 70 și sunt rotunjite la 1 milimetru.**

***** Distanța dintre puncte este formată din segmente cumulate ce sunt mai mici decât valoarea 1 milimetru.**

**DATE DESPRE IMOBILUL NR. 12527**

Oficiul de Cadastru și Publicitate Imobiliară CARAS-SEVERIN
Biroul de Cadastru și Publicitate Imobiliară Caransebeș

A. Partea I. Descrierea imobilului

TEREN Extravilan

Nr. CF vechi: 391-Petroșnița
Nr. topografic: Parte din 1913

Adresa: Jud. Caraș-Severin

Nr. Crt	Nr cadastral Nr. topografic	Suprafața* (mp)	Observații / Referințe
A1		Din acte: 10.959 Masurata: 3.108	Sector cadastral: 112 Teren neimprejmuit;

B. Partea II. Proprietari și acte

Inscrieri privitoare la dreptul de proprietate și alte drepturi reale		Referințe
686 / 30/04/1920		
Hotarare Judecatoreasca nr. 3582, din 27/09/1919 emis de JUDECĂTORIA DE OCOL CARANSEBEȘ;		
B1	Intabulare, drept de PROPRIETATE, dobandit prin Hotarare Judecatoreasca, cota actuala 9/36 1) LINU MIHAI , dom. în Petroșnița	A1
1940 / 18/09/1933		
Hotarare Judecatoreasca nr. 9118, din 01/01/1929 emis de JUDECĂTORIA MIXTĂ CARANSEBEȘ;		
B2	Intabulare, drept de PROPRIETATE, dobandit prin Hotarare Judecatoreasca, cota actuala 6/36 1) DORCA CETINA , dom. în Petroșnița	A1
B3	Intabulare, drept de PROPRIETATE, dobandit prin Hotarare Judecatoreasca, cota actuala 6/36 1) LINU MIHAI , fiul lui Pavel, dom. în Petroșnița	A1
1261 / 23/12/1982		
Act Notarial nr. 425, din 01/01/1982 emis de NOTARIATUL DE STAT LOCAL CARANSEBEȘ;		
B4	Intabulare, drept de PROPRIETATE părți egale, dobandit prin Succesiune, cota actuala 6/36 1) GHERGA NICOLAE , dom. în Petroșnița 2) GHERGA PETRU , dom. în Petroșnița	A1
1057 / 28/06/1991		
Act Notarial nr. 193, din 01/01/1991 emis de NOTARIATUL CARANSEBEȘ;		
B5	Intabulare, drept de PROPRIETATE, dobandit prin Succesiune, cota actuala 3/36 1) CARABAȘ MARIA , născ. Bugariu	A1
B6	Intabulare, drept de PROPRIETATE, dobandit prin Succesiune, cota actuala 3/36 1) CARABAȘ FLOAREA , născ. Bugariu	A1
B7	Intabulare, drept de PROPRIETATE, dobandit prin Succesiune, cota actuala 3/36 1) BUGARIU PAVEL , fiul def.	A1

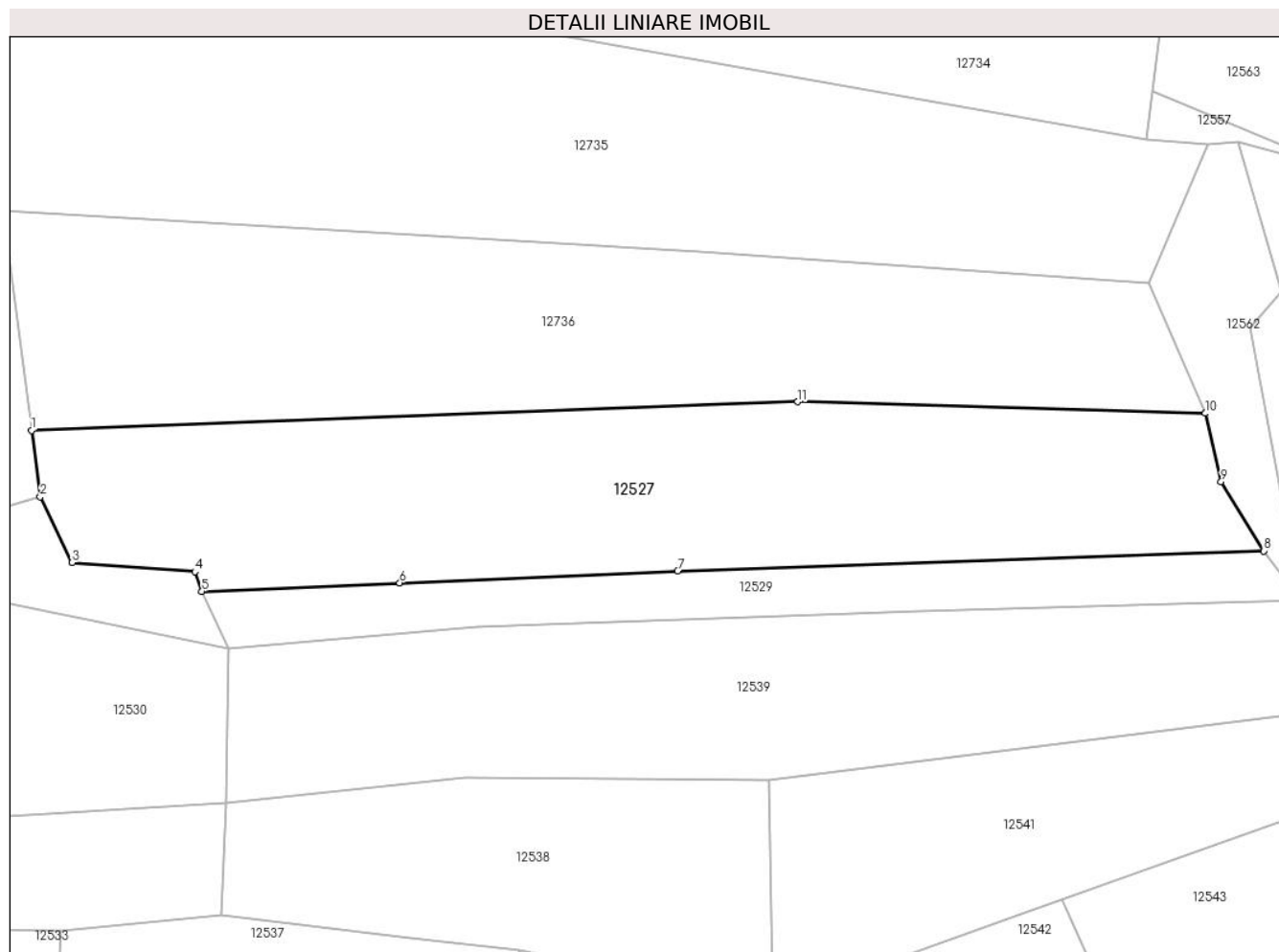
C. Partea III. SARCINI .

Inscrieri privind dezmembramintele dreptului de proprietate, drepturi reale de garanție și sarcini	Referințe
NU SUNT	

Anexa Nr. 1 La Partea I**Teren**

Nr cadastral	Suprafața (mp)*	Observații / Referințe
	Din acte: 10.959 Masurata: 3.108	

* Suprafața este determinată în planul de proiecție Stereo 70.

**Date referitoare la teren**

Crt	Categorie folosință	Intra vilan	Suprafața (mp)	Tarla	Parcelă	Nr. topo	Observații / Referințe
1	faneata	NU	3.108	-	-	Parte din 1913	Fâneată în Zidaia, restul de suprafață se regăsește la id 12735, 12736

Lungime Segmente

1) Valorile lungimilor segmentelor sunt obținute din proiecție în plan.

Punct început	X / Y	Punct sfârșit	X / Y	Lungime segment (** (m)
1	283.936,649 428.507,768	2	283.937,774 428.499,173	8.668
2	283.937,774 428.499,173	3	283.941,854 428.490,674	9.428
3	283.941,854 428.490,674	4	283.957,746 428.489,501	15.935
4	283.957,746 428.489,501	5	283.958,667 428.486,966	2.697
5	283.958,667 428.486,966	6	283.984,246 428.488,056	25.602

Punct început	X / Y	Punct sfârșit	X / Y	Lungime segment (** (m)
6	283.984,246 428.488,056	7	284.020,179 428.489,587	35.966
7	284.020,179 428.489,587	8	284.095,978 428.492,192	75.844
8	284.095,978 428.492,192	9	284.090,465 428.501,141	10.511
9	284.090,465 428.501,141	10	284.088,446 428.509,987	9.073
10	284.088,446 428.509,987	11	284.035,712 428.511,466	52.755
11	284.035,712 428.511,466	1	283.936,649 428.507,768	99.132

** Lungimile segmentelor sunt determinate în planul de proiecție Stereo 70 și sunt rotunjite la 1 milimetru.

*** Distanța dintre puncte este formată din segmente cumulate ce sunt mai mici decât valoarea 1 milimetru.

**DATE DESPRE IMOBILUL NR. 12529**

Oficiul de Cadastru și Publicitate Imobiliară CARAS-SEVERIN
Biroul de Cadastru și Publicitate Imobiliară Caransebes

A. Partea I. Descrierea imobilului

TEREN Extravilan

Nr. CF vechi:722-Petroșnița
Nr. topografic:1914

Adresa: Jud. Caraș-Severin

Nr. Crt	Nr cadastral Nr. topografic	Suprafața* (mp)	Observații / Referințe
A1		884	Sector cadastral:112 Teren neimprejmuț;

B. Partea II. Proprietari și acte

Inscrieri privitoare la dreptul de proprietate și alte drepturi reale		Referințe
/		
Act Normativ nr. 7, din 13/03/1996 emis de PARLAMENTUL ROMÂNIEI;		
B1	Intabulare, drept de PROPRIETATE, dobândit prin Lege, cota actuala 1/1 1) NEIDENTIFICAT NEIDENTIFICAT	A1
Act Normativ nr. 7, din 13/03/1996 emis de PARLAMENTUL ROMÂNIEI (ADEVERINȚA 5018/04.10.2023, EMISĂ DE PRIMĂRIA COMUNEI BUCOȘNIȚA);		
B2	Se notează posesia faptică în favoarea lui 1) GHERGA ION	A1

C. Partea III. SARCINI .

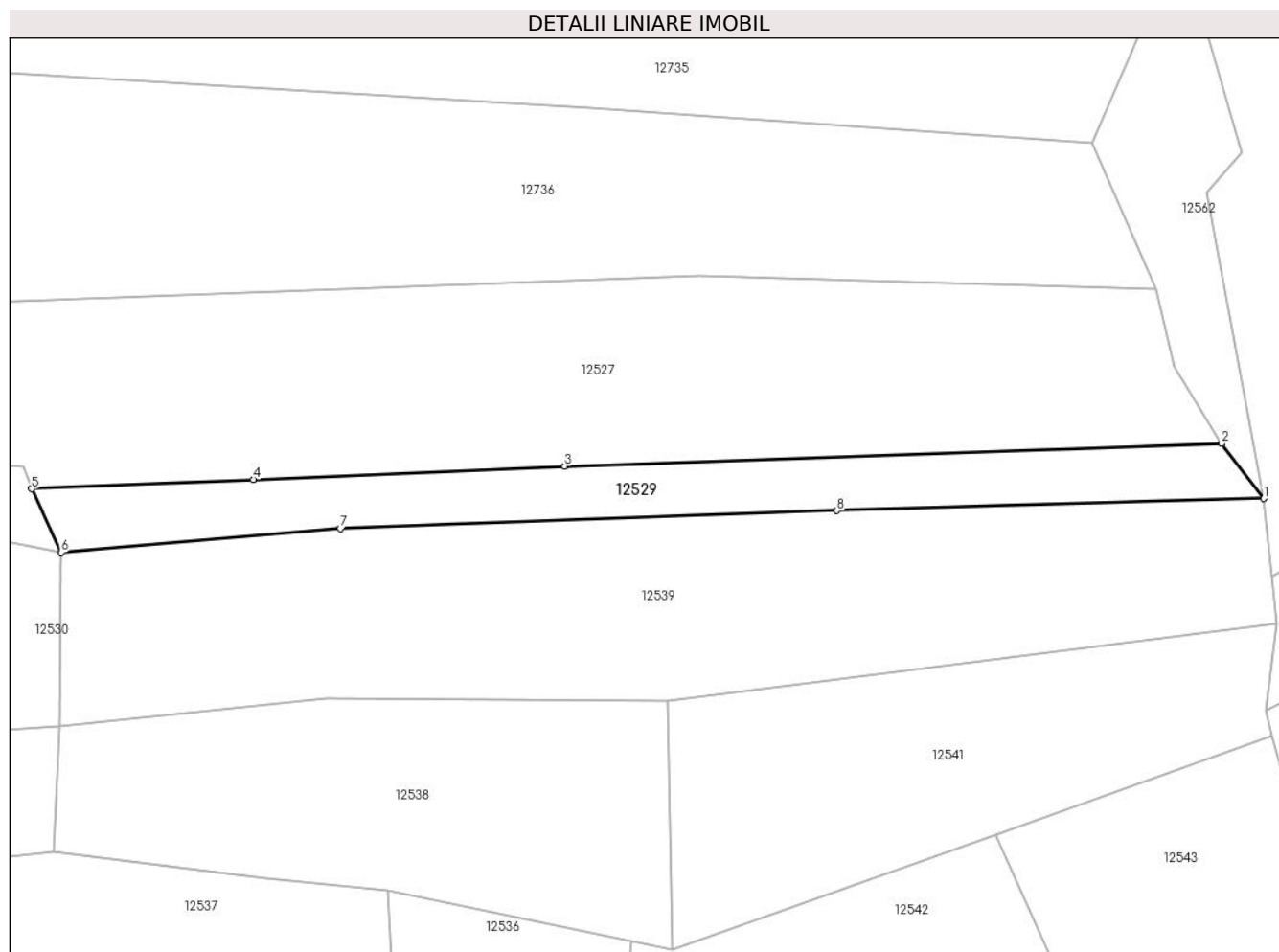
Inscrieri privind dezmembramintele dreptului de proprietate, drepturi reale de garanție și sarcini	Referințe
NU SUNT	

Anexa Nr. 1 La Partea I

Teren

Nr cadastral	Suprafața (mp)*	Observații / Referințe
	884	

* Suprafața este determinată în planul de proiecție Stereo 70.



Date referitoare la teren

Crt	Categorie folosință	Intravilan	Suprafața (mp)	Tarla	Parcelă	Nr. topo	Observații / Referințe
1	fâneata	NU	884	-	-	1914	Fâneată în Zidaia

Lungime Segmente

1) Valorile lungimilor segmentelor sunt obținute din proiecție în plan.

Punct început	X / Y	Punct sfârșit	X / Y	Lungime segment (** (m)
1	284.100,815 428.485,854	2	284.095,978 428.492,192	7.973
2	284.095,978 428.492,192	3	284.020,179 428.489,587	75.844
3	284.020,179 428.489,587	4	283.984,246 428.488,056	35.966
4	283.984,246 428.488,056	5	283.958,667 428.486,966	25.602
5	283.958,667 428.486,966	6	283.962,06 428.479,626	8.086

Punct început	X / Y	Punct sfârșit	X / Y	Lungime segment (** (m)
6	283.962,06 428.479,626	7	283.994,295 428.482,394	32.354
7	283.994,295 428.482,394	8	284.051,574 428.484,459	57.316
8	284.051,574 428.484,459	1	284.100,815 428.485,854	49.261

** Lungimile segmentelor sunt determinate în planul de proiecție Stereo 70 și sunt rotunjite la 1 milimetru.

*** Distanța dintre puncte este formată din segmente cumulate ce sunt mai mici decât valoarea 1 milimetru.

**DATE DESPRE IMOBILUL NR. 12530**

Oficiul de Cadastru și Publicitate Imobiliară CARAS-SEVERIN
Biroul de Cadastru și Publicitate Imobiliară Caransebes

A. Partea I. Descrierea imobilului

TEREN Extravilan

Nr. CF vechi:1099-Petroșnița
Nr. topografic:Parte din 1918

Adresa: Jud. Caraș-Severin

Nr. Crt	Nr cadastral Nr. topografic	Suprafața* (mp)	Observații / Referințe
A1		1.174	Sector cadastral:112 Teren neimprejmuit;

B. Partea II. Proprietari și acte

Inscrieri privitoare la dreptul de proprietate și alte drepturi reale		Referințe
/		
Act Normativ nr. 7, din 13/03/1996 emis de PARLAMENTUL ROMÂNIEI;		
B1	Intabulare, drept de PROPRIETATE, dobândit prin Lege, cota actuala 1/1 1) NEIDENTIFICAT NEIDENTIFICAT	A1
Act Normativ nr. 7, din 13/03/1996 emis de PARLAMENTUL ROMÂNIEI (ADEVÉRINȚA 5025/04.10.2023, EMISĂ DE PRIMĂRIA COMUNEI BUCOȘNIȚA);		
B2	Se notează posesia faptică în favoarea lui 1) CILIBIA GHEORGHE	A1

C. Partea III. SARCINI .

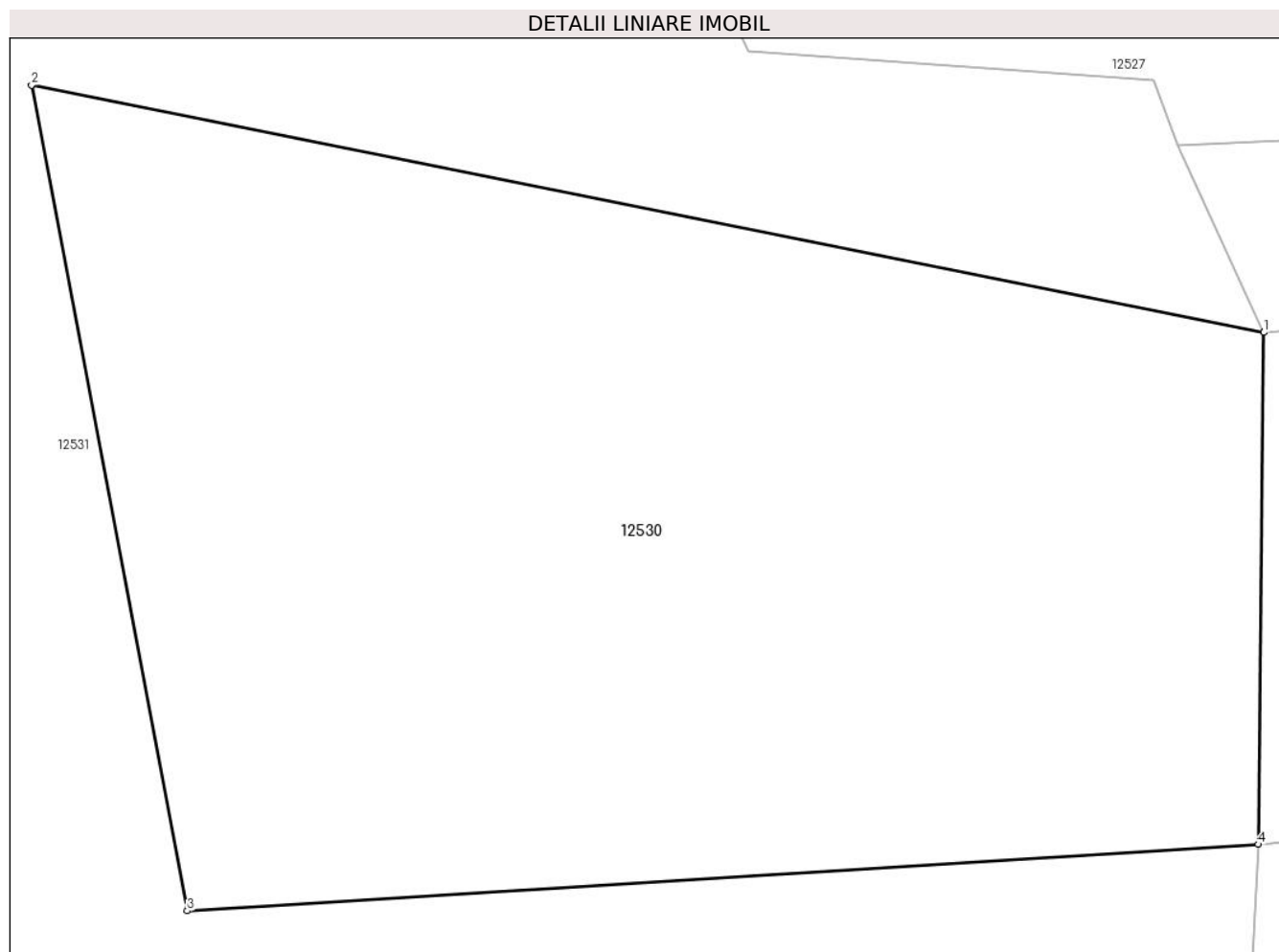
Inscrieri privind dezmembramintele dreptului de proprietate, drepturi reale de garanție și sarcini	Referințe
NU SUNT	

Anexa Nr. 1 La Partea I

Teren

Nr cadastral	Suprafața (mp)*	Observații / Referințe
	1.174	

* Suprafața este determinată în planul de proiecție Stereo 70.



Date referitoare la teren

Crt	Categorie folosință	Intra vilan	Suprafața (mp)	Tarla	Parcelă	Nr. topo	Observații / Referințe
1	pasune	NU	1.174	-	-	-	

Lungime Segmente

1) Valorile lungimilor segmentelor sunt obținute din proiecție în plan.

Punct început	X / Y	Punct sfârșit	X / Y	Lungime segment (** (m)
1	283.962,06 428.479,626	2	283.913,733 428.489,324	49.29
2	283.913,733 428.489,324	3	283.919,839 428.456,956	32.939
3	283.919,839 428.456,956	4	283.961,853 428.459,564	42.095
4	283.961,853 428.459,564	1	283.962,06 428.479,626	20.063

** Lungimile segmentelor sunt determinate în planul de proiecție Stereo 70 și sunt rotunjite la 1 milimetru.

***** Distanţa dintre puncte este formată din segmente cumulate ce sunt mai mici decât valoarea 1 milimetru.**

**DATE DESPRE IMOBILUL NR. 12531**

Oficiul de Cadastru și Publicitate Imobiliară CARAS-SEVERIN
Biroul de Cadastru și Publicitate Imobiliară Caransebes

A. Partea I. Descrierea imobilului

TEREN Extravilan

Nr. CF vechi:1099-Petroșnița
Nr. topografic:Parte din 1918

Adresa: Jud. Caraș-Severin

Nr. Crt	Nr cadastral Nr. topografic	Suprafața* (mp)	Observații / Referințe
A1		Din acte: 2.949 Masurata: 1.759	Sector cadastral:112 Teren neimprejmuț;

B. Partea II. Proprietari și acte

Inscrieri privitoare la dreptul de proprietate și alte drepturi reale	Referințe
681 / 30/07/1965	
Act Notarial nr. 369, din 01/01/1964 emis de Notariatul de Stat al Raionului Caransebes;	
B1	Intabulare, drept de PROPRIETATEpărți egale, dobândit prin Succesiune, cota actuala 1/1
	1) ȚĂRANU PETRU, nepot de fiica al def. Băcilă Nicolae
	2) PEICA FLOAREA, nepoata de fiica a def. Băcilă Nicolae

C. Partea III. SARCINI .

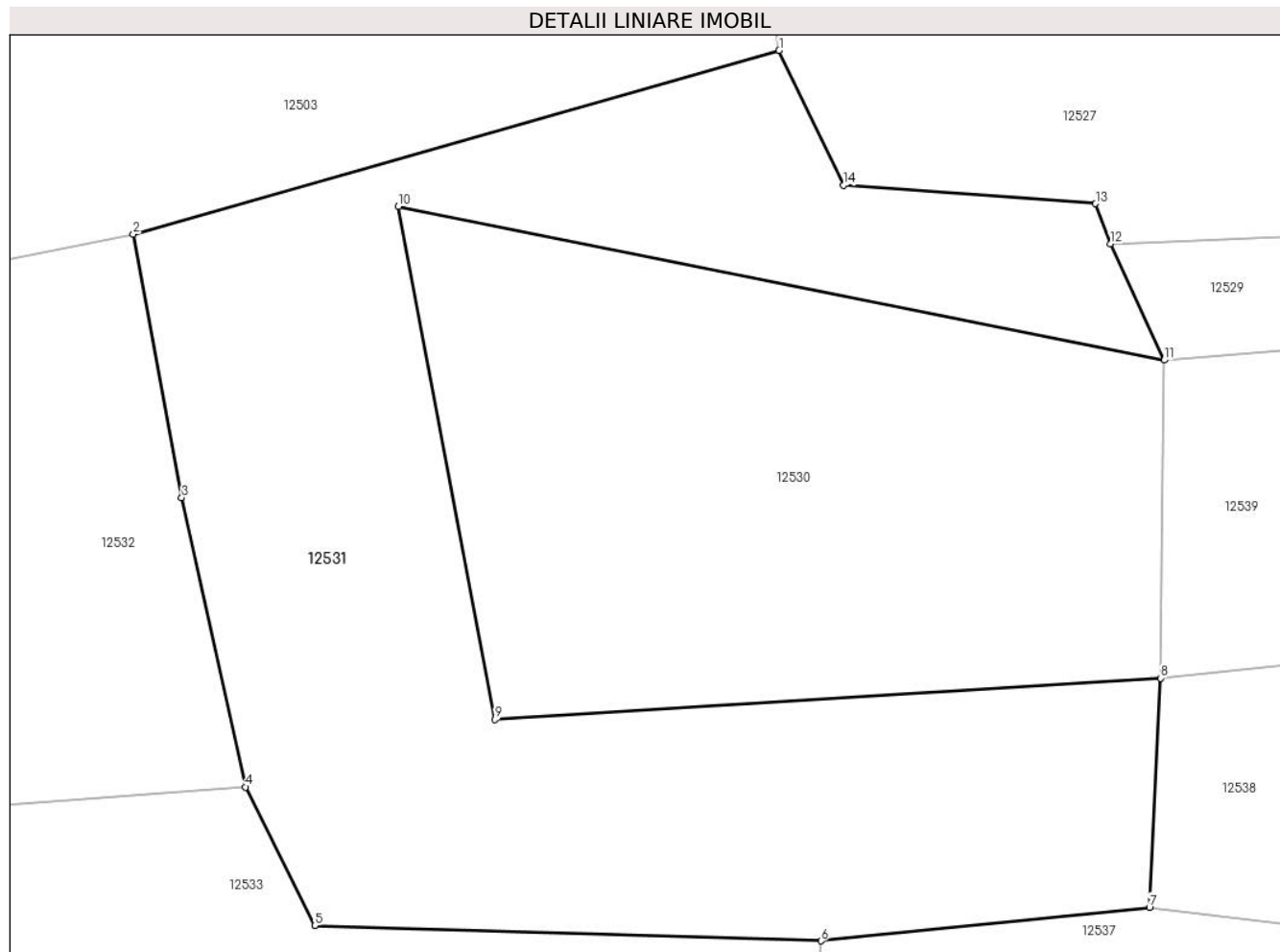
Inscrieri privind dezmembramintele dreptului de proprietate, drepturi reale de garanție și sarcini	Referințe
NU SUNT	

Anexa Nr. 1 La Partea I

Teren

Nr cadastral	Suprafața (mp)*	Observații / Referințe
	Din acte: 2.949 Masurata: 1.759	

* Suprafața este determinată în planul de proiecție Stereo 70.



Date referitoare la teren

Crt	Categorie folosință	Intravilan	Suprafața (mp)	Tarla	Parcelă	Nr. topo	Observații / Referințe
1	pașune	NU	1.759	-	-	Parte din 1918	Pășune în Zidaia, restul de suprafață se regăsește la id 12530

Lungime Segmente

1) Valorile lungimilor segmentelor sunt obținute din proiecție în plan.

Punct început	X / Y	Punct sfârșit	X / Y	Lungime segment (** (m)
1	283.937,774 428.499,173	2	283.897,026 428.487,568	42.368
2	283.897,026 428.487,568	3	283.900,072 428.470,954	16.891
3	283.900,072 428.470,954	4	283.904,116 428.452,687	18.709
4	283.904,116 428.452,687	5	283.908,475 428.443,946	9.768
5	283.908,475 428.443,946	6	283.940,429 428.442,988	31.968

Punct început	X / Y	Punct sfârșit	X / Y	Lungime segment (** (m)
6	283.940,429 428.442,988	7	283.961,147 428.445,105	20.826
7	283.961,147 428.445,105	8	283.961,853 428.459,564	14.476
8	283.961,853 428.459,564	9	283.919,839 428.456,956	42.095
9	283.919,839 428.456,956	10	283.913,733 428.489,324	32.939
10	283.913,733 428.489,324	11	283.962,06 428.479,626	49.29
11	283.962,06 428.479,626	12	283.958,667 428.486,966	8.086
12	283.958,667 428.486,966	13	283.957,746 428.489,501	2.697
13	283.957,746 428.489,501	14	283.941,854 428.490,674	15.935
14	283.941,854 428.490,674	1	283.937,774 428.499,173	9.428

** Lungimile segmentelor sunt determinate în planul de proiecție Stereo 70 și sunt rotunjite la 1 milimetru.

*** Distanța dintre puncte este formată din segmente cumulate ce sunt mai mici decât valoarea 1 milimetru.

**DATE DESPRE IMOBILUL NR. 12532**

Oficiul de Cadastru și Publicitate Imobiliară CARAS-SEVERIN
Biroul de Cadastru și Publicitate Imobiliară Caransebes

A. Partea I. Descrierea imobilului

TEREN Extravilan

Nr. CF vechi:587-Petroșnița
Nr. topografic:1919

Adresa: Jud. Caraș-Severin

Nr. Crt	Nr cadastral Nr. topografic	Suprafața* (mp)	Observații / Referințe
A1		1.118	Sector cadastral:112 Teren neimprejmuit;

B. Partea II. Proprietari și acte

Inscrieri privitoare la dreptul de proprietate și alte drepturi reale		Referințe
/		
Act Administrativ nr. 1776, din 13/05/2024 emis de PRIMARIA COMUNEI BUCOSNITA;		
B1	Inscrierea posesiei, drept de PROPRIETATE, dobandit prin Lege, cota actuala 1/1 1) NEIDENTIFICAT NEIDENTIFICAT	A1
Act Normativ nr. 7, din 13/03/1996 emis de PARLAMENTUL ROMÂNIEI;		
B2	SE NOTEAZĂ MENȚIUNEA DE PROPRIETAR NEIDENTIFICAT	A1

C. Partea III. SARCINI .

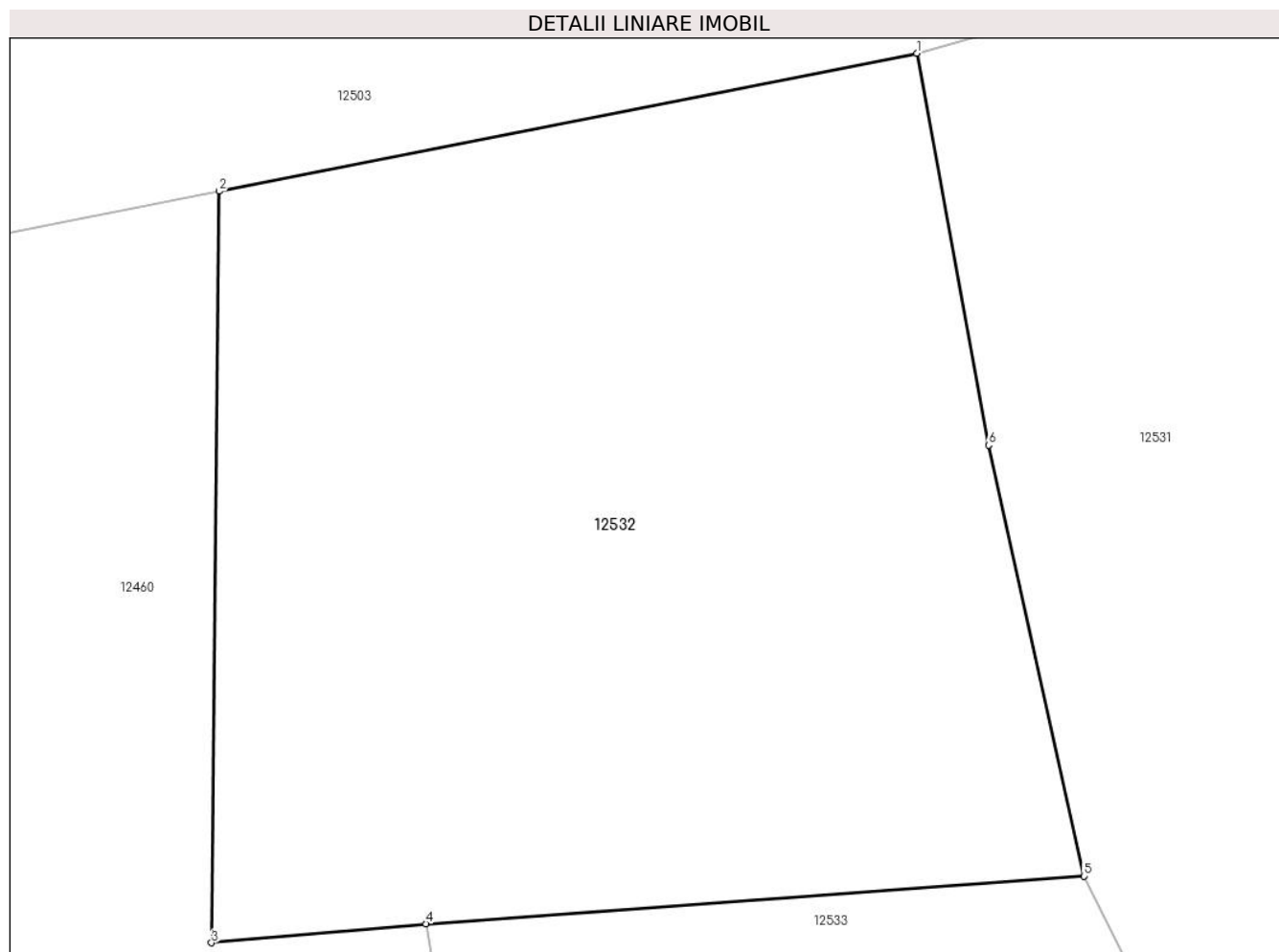
Inscrieri privind dezmembramintele dreptului de proprietate, drepturi reale de garanție și sarcini	Referințe
NU SUNT	

Anexa Nr. 1 La Partea I

Teren

Nr cadastral	Suprafața (mp)*	Observații / Referințe
	1.118	

* Suprafața este determinată în planul de proiecție Stereo 70.



Date referitoare la teren

Crt	Categorie folosință	Intravilan	Suprafața (mp)	Tarla	Parcelă	Nr. topo	Observații / Referințe
1	pașune	NU	1.118	-	-	1919	Pășune în Zidaia

Lungime Segmente

1) Valorile lungimilor segmentelor sunt obținute din proiecție în plan.

Punct început	X / Y	Punct sfârșit	X / Y	Lungime segment (** (m)
1	283.897,026 428.487,568	2	283.867,427 428.481,719	30.171
2	283.867,427 428.481,719	3	283.867,111 428.449,859	31.862
3	283.867,111 428.449,859	4	283.876,203 428.450,668	9.128
4	283.876,203 428.450,668	5	283.904,116 428.452,687	27.986
5	283.904,116 428.452,687	6	283.900,072 428.470,954	18.709

Punct început	X / Y	Punct sfârșit	X / Y	Lungime segment (** (m)
6	283.900,072 428.470,954	1	283.897,026 428.487,568	16.891

** Lungimile segmentelor sunt determinate în planul de proiecție Stereo 70 și sunt rotunjite la 1 milimetru.

*** Distanța dintre puncte este formată din segmente cumulate ce sunt mai mici decât valoarea 1 milimetru.

**DATE DESPRE IMOBILUL NR. 12533**

Oficiul de Cadastru și Publicitate Imobiliară CARAS-SEVERIN
Biroul de Cadastru și Publicitate Imobiliară Caransebes

A. Partea I. Descrierea imobilului

TEREN Extravilan

Nr. CF vechi:384-Petroșnița
Nr. topografic:1920, 1921

Adresa: Jud. Caraș-Severin

Nr. Crt	Nr cadastral Nr. topografic	Suprafața* (mp)	Observații / Referințe
A1	32107	4.002	Sector cadastral:112 Teren neimprejmuit;

B. Partea II. Proprietari și acte

Inscrieri privitoare la dreptul de proprietate și alte drepturi reale		Referințe
27707 / 04/12/2017		
Act Administrativ nr. 27000, din 22/11/2017 emis de BCPI Caransebes;		
B1	In baza documentatiei cadastrale vizate in 19.12.2017 se actualizeaza cartea funciara in sensul ca imobilul cu nr. top. 1920,1921 primeste identificatorul cadastral electronic 32107, transnotandu-se din CFE 31966 Bucosnita	A1
B2	Intabulare, drept de PROPRIETATEcu titlul conventie in seria rangului 3916/1914cf, dobandit prin Conventie, cota actuala 1/1, cota initiala 1/1 1) LALA SIMON , (casatorit cu Bugariu Katalina)	A1

C. Partea III. SARCINI .

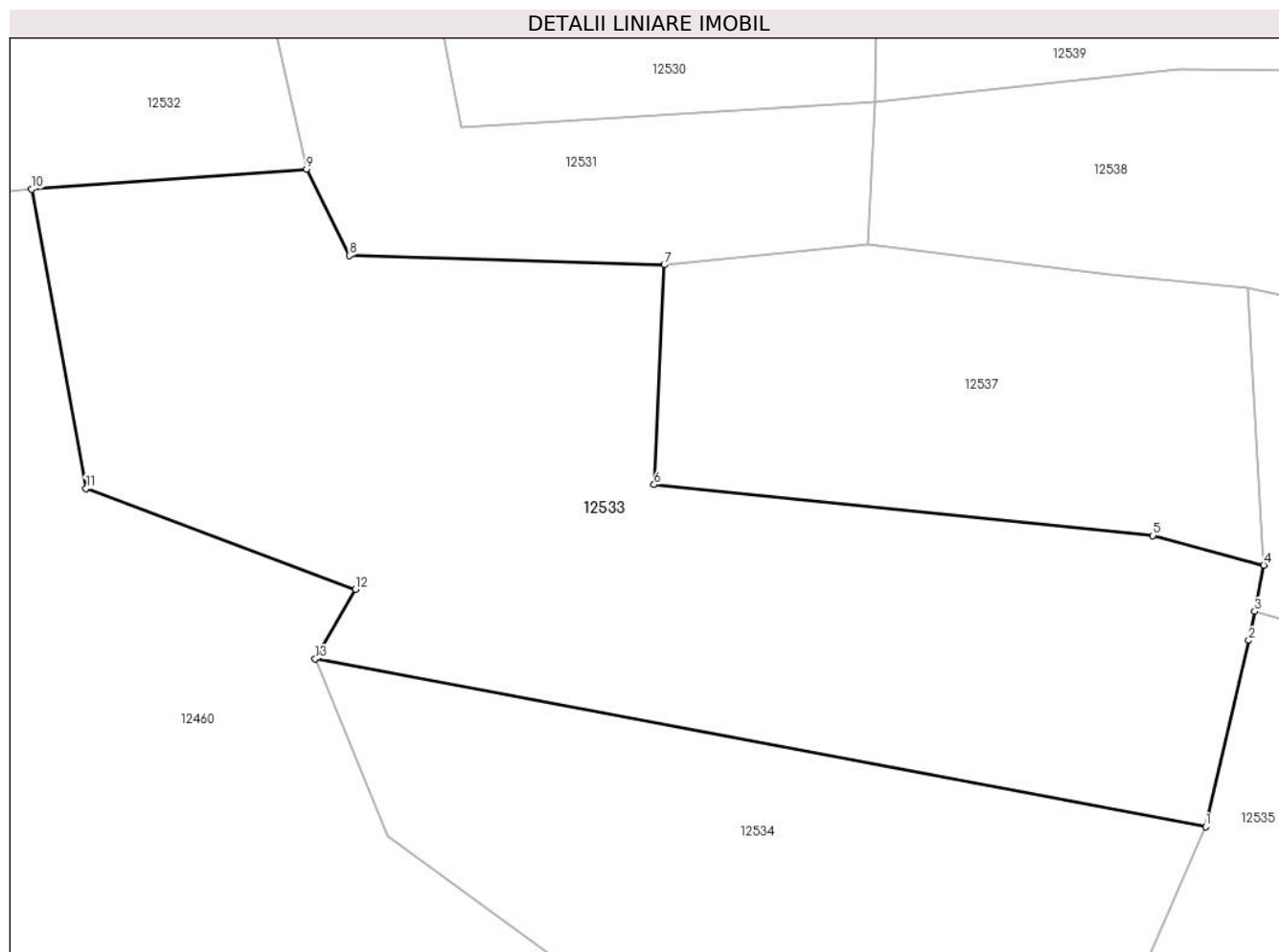
Inscrieri privind dezmembramintele dreptului de proprietate, drepturi reale de garanție și sarcini	Referințe
NU SUNT	

Anexa Nr. 1 La Partea I

Teren

Nr cadastral	Suprafața (mp)*	Observații / Referințe
32107	4.002	

* Suprafața este determinată în planul de proiecție Stereo 70.



Date referitoare la teren

Crt	Categorie folosință	Intra vilan	Suprafața (mp)	Tarla	Parcelă	Nr. topo	Observații / Referințe
1	pașune	NU	4.002	-	-	1920, 1921	Pășune în Zidaia

Lungime Segmente

1) Valorile lungimilor segmentelor sunt obținute din proiecție în plan.

Punct început	X / Y	Punct sfârșit	X / Y	Lungime segment (** (m)
1	283.995,39 428.386,003	2	283.999,777 428.404,901	19.401
2	283.999,777 428.404,901	3	284.000,361 428.407,852	3.008
3	284.000,361 428.407,852	4	284.001,288 428.412,543	4.782
4	284.001,288 428.412,543	5	283.990,041 428.415,533	11.638
5	283.990,041 428.415,533	6	283.939,388 428.420,698	50.916

Punct început	X / Y	Punct sfârșit	X / Y	Lungime segment (** (m)
6	283.939,388 428.420,698	7	283.940,429 428.442,988	22.314
7	283.940,429 428.442,988	8	283.908,475 428.443,946	31.968
8	283.908,475 428.443,946	9	283.904,116 428.452,687	9.768
9	283.904,116 428.452,687	10	283.876,203 428.450,668	27.986
10	283.876,203 428.450,668	11	283.881,725 428.420,322	30.844
11	283.881,725 428.420,322	12	283.909,058 428.410,08	29.189
12	283.909,058 428.410,08	13	283.905,01 428.403,02	8.138
13	283.905,01 428.403,02	1	283.995,39 428.386,003	91.968

** Lungimile segmentelor sunt determinate în planul de proiecție Stereo 70 și sunt rotunjite la 1 milimetru.

*** Distanța dintre puncte este formată din segmente cumulate ce sunt mai mici decât valoarea 1 milimetru.

**DATE DESPRE IMOBILUL NR. 12534**

Oficiul de Cadastru și Publicitate Imobiliară CARAS-SEVERIN
Biroul de Cadastru și Publicitate Imobiliară Caransebes

A. Partea I. Descrierea imobilului

TEREN Extravilan

Nr. CF vechi:376-Petroșnița
Nr. topografic:1922

Adresa: Jud. Caraș-Severin

Nr. Crt	Nr cadastral Nr. topografic	Suprafața* (mp)	Observații / Referințe
A1		2.408	Sector cadastral:112 Teren neimprejmuit;

B. Partea II. Proprietari și acte

Inscrieri privitoare la dreptul de proprietate și alte drepturi reale		Referințe
/		
Act Administrativ nr. 1776, din 13/05/2024 emis de PRIMARIA COMUNEI BUCOSNITA;		
B1	Inscrierea posesiei, drept de PROPRIETATE, dobandit prin Lege, cota actuala 1/1 1) NEIDENTIFICAT NEIDENTIFICAT	A1
Act Normativ nr. 7, din 13/03/1996 emis de PARLAMENTUL ROMÂNIEI;		
B2	SE NOTEAZĂ MENȚIUNEA DE PROPRIETAR NEIDENTIFICAT	A1

C. Partea III. SARCINI .

Inscrieri privind dezmembramintele dreptului de proprietate, drepturi reale de garanție și sarcini	Referințe
NU SUNT	

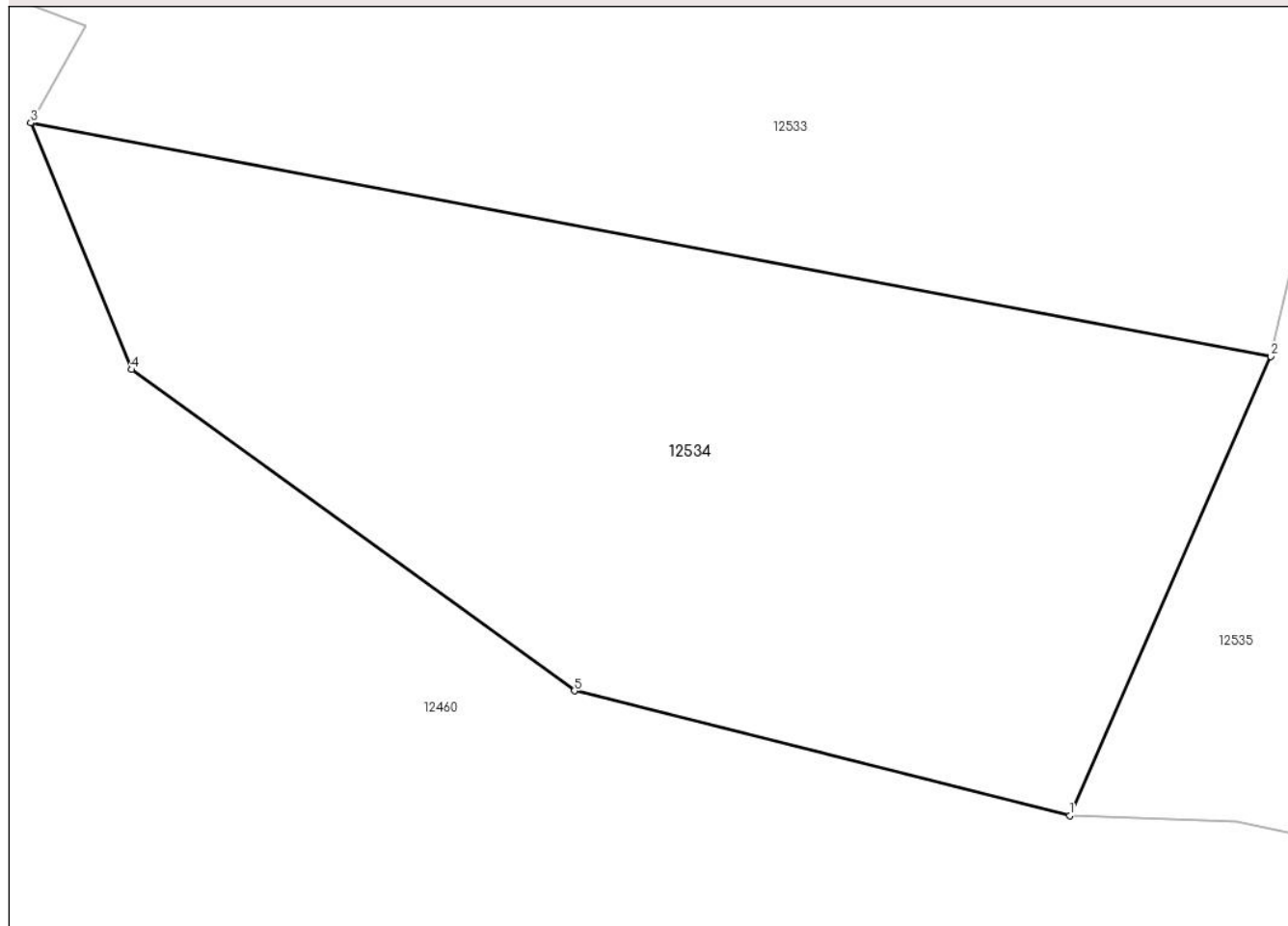
Anexa Nr. 1 La Partea I

Teren

Nr cadastral	Suprafața (mp)*	Observații / Referințe
	2.408	

* Suprafața este determinată în planul de proiecție Stereo 70.

DETALII LINIARE IMOBIL



Date referitoare la teren

Crt	Categorie folosință	Intra vilan	Suprafața (mp)	Tarla	Parcelă	Nr. topo	Observații / Referințe
1	faneata	NU	2.408	-	-	1922	Fâneată în Zidaia

Lungime Segmente

1) Valorile lungimilor segmentelor sunt obținute din proiecție în plan.

Punct început	X / Y	Punct sfârșit	X / Y	Lungime segment (** (m)
1	283.980,734 428.352,537	2	283.995,39 428.386,003	36.535
2	283.995,39 428.386,003	3	283.905,01 428.403,02	91.968
3	283.905,01 428.403,02	4	283.912,355 428.385,039	19.423
4	283.912,355 428.385,039	5	283.944,63 428.361,639	39.865
5	283.944,63 428.361,639	1	283.980,734 428.352,537	37.234

**** Lungimile segmentelor sunt determinate în planul de proiecție Stereo 70 și sunt rotunjite la 1 milimetru.**

***** Distanța dintre puncte este formată din segmente cumulate ce sunt mai mici decât valoarea 1 milimetru.**

**DATE DESPRE IMOBILUL NR. 12535**

Oficiul de Cadastru și Publicitate Imobiliară CARAS-SEVERIN
Biroul de Cadastru și Publicitate Imobiliară Caransebes

A. Partea I. Descrierea imobilului

TEREN Extravilan

Nr. CF vechi:152-Petroșnița
Nr. topografic:1924, 1923

Adresa: Jud. Caraș-Severin

Nr. Crt	Nr cadastral Nr. topografic	Suprafața* (mp)	Observații / Referințe
A1		4.191	Sector cadastral:112 Teren neimprejmuit;

B. Partea II. Proprietari și acte

Inscrieri privitoare la dreptul de proprietate și alte drepturi reale		Referințe
/		
Act Normativ nr. 7, din 13/03/1996 emis de PARLAMENTUL ROMÂNIEI;		
B1	Intabulare, drept de PROPRIETATE, dobândit prin Lege, cota actuala 1/1 1) NEIDENTIFICAT NEIDENTIFICAT	A1
Act Normativ nr. 7, din 13/03/1996 emis de PARLAMENTUL ROMÂNIEI (ADEVÉRINȚA 3680/26.06.2023, EMISĂ DE PRIMĂRIA COMUNEI BUCOȘNIȚA);		
B2	Se notează posesia faptică în favoarea lui 1) SURU FLOAREA	A1

C. Partea III. SARCINI .

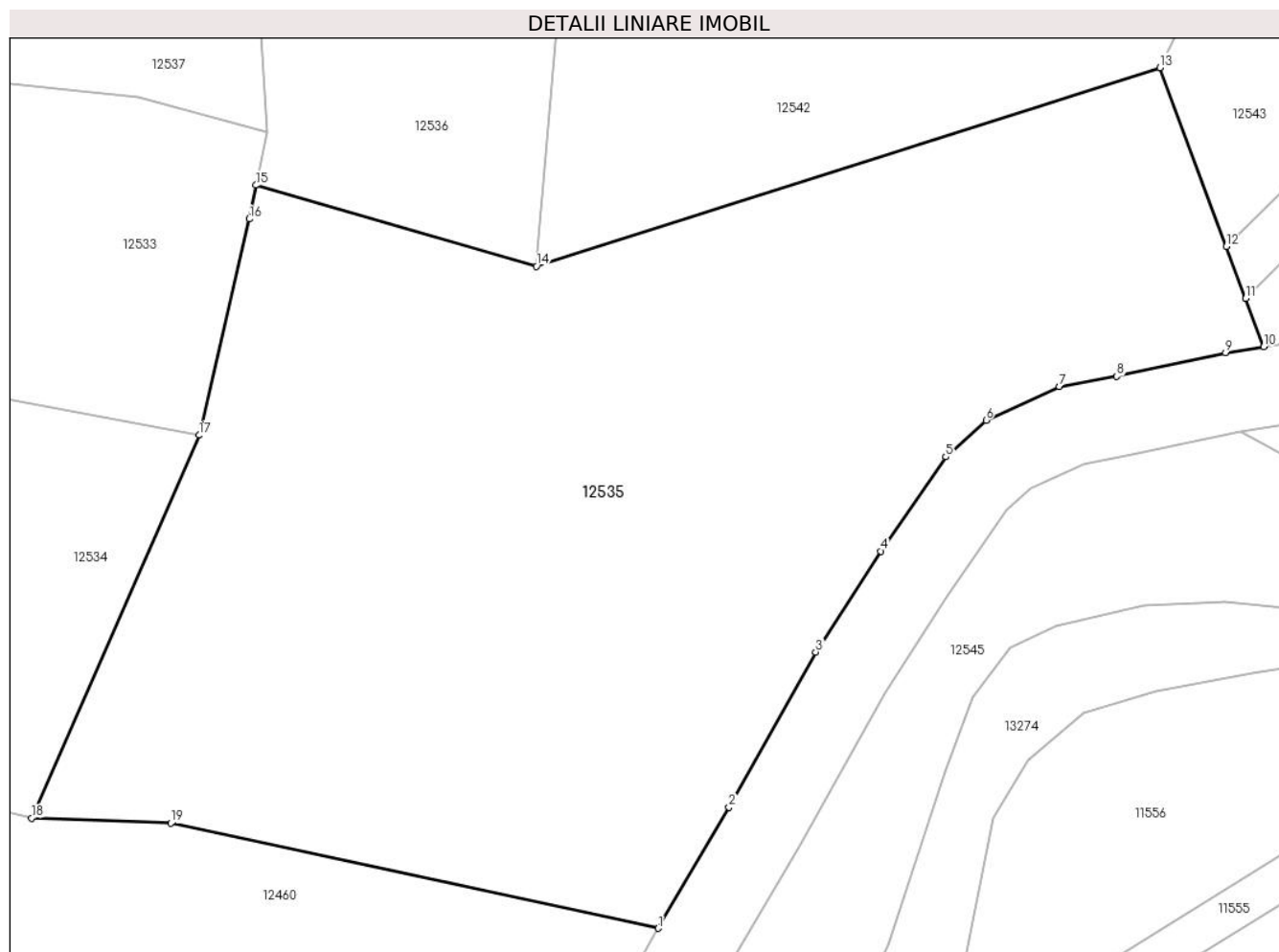
Inscrieri privind dezmembramintele dreptului de proprietate, drepturi reale de garanție și sarcini	Referințe
NU SUNT	

Anexa Nr. 1 La Partea I

Teren

Nr cadastral	Suprafața (mp)*	Observații / Referințe
	4.191	

* Suprafața este determinată în planul de proiecție Stereo 70.



Date referitoare la teren

Crt	Categorie folosință	Intravilan	Suprafața (mp)	Tarla	Parcelă	Nr. topo	Observații / Referințe
1	pașune	NU	4.191	-	-	1924, 1923	Pășune în Zidaia

Lungime Segmente

1) Valorile lungimilor segmentelor sunt obținute din proiecție în plan.

Punct început	X / Y	Punct sfârșit	X / Y	Lungime segment (** (m)
1	284.035,537 428.342,9	2	284.041,737 428.353,49	12.271
2	284.041,737 428.353,49	3	284.049,319 428.367,048	15.534
3	284.049,319 428.367,048	4	284.055,028 428.375,862	10.501
4	284.055,028 428.375,862	5	284.060,688 428.384,114	10.007
5	284.060,688 428.384,114	6	284.064,221 428.387,318	4.769

Punct început	X / Y	Punct sfârșit	X / Y	Lungime segment (** (m)
6	284.064,221 428.387,318	7	284.070,629 428.390,253	7.048
7	284.070,629 428.390,253	8	284.075,656 428.391,143	5.105
8	284.075,656 428.391,143	9	284.085,161 428.393,215	9.728
9	284.085,161 428.393,215	10	284.088,509 428.393,729	3.387
10	284.088,509 428.393,729	11	284.086,939 428.397,95	4.504
11	284.086,939 428.397,95	12	284.085,246 428.402,499	4.854
12	284.085,246 428.402,499	13	284.079,432 428.418,128	16.675
13	284.079,432 428.418,128	14	284.024,875 428.400,77	57.252
14	284.024,875 428.400,77	15	284.000,361 428.407,852	25.516
15	284.000,361 428.407,852	16	283.999,777 428.404,901	3.008
16	283.999,777 428.404,901	17	283.995,39 428.386,003	19.401
17	283.995,39 428.386,003	18	283.980,734 428.352,537	36.535
18	283.980,734 428.352,537	19	283.992,917 428.352,092	12.191
19	283.992,917 428.352,092	1	284.035,537 428.342,9	43.6

** Lungimile segmentelor sunt determinate în planul de proiecție Stereo 70 și sunt rotunjite la 1 milimetru.

*** Distanța dintre puncte este formată din segmente cumulate ce sunt mai mici decât valoarea 1 milimetru.

**DATE DESPRE IMOBILUL NR. 12536**

Oficiul de Cadastru și Publicitate Imobiliară CARAS-SEVERIN
 Biroul de Cadastru și Publicitate Imobiliară Caransebes

A. Partea I. Descrierea imobilului

TEREN Extravilan

Nr. CF vechi:113-Petroşniţa
 Nr. topografic:1925

Adresa: Jud. Caraş-Severin

Nr. Crt	Nr cadastral Nr. topografic	Suprafaţa* (mp)	Observații / Referințe
A1		870	Sector cadastral:112 Teren neimprejmuit;

B. Partea II. Proprietari și acte

Inscrieri privitoare la dreptul de proprietate și alte drepturi reale		Referințe
2396 / 28/12/1939		
Act Notarial nr. 0, din 04/12/1939 emis de -;		
B1	Intabulare, drept de PROPRIETATE, dobandit prin Conventie, cota actuala 1/2 1) CILIBIA MĂRIUȚA , născ. Paica, dom. în Petroşniţa	A1
1043 / 17/11/1958		
Act Notarial nr. 208, din 01/01/1958 emis de Notariatul de Stat Caransebes;		
B2	Intabulare, drept de PROPRIETATE, dobandit prin Succesiune, cota actuala 1/2 1) POIENARIU EUFROSINA , născ. Muhu, dom. în Petroşniţa	A1

C. Partea III. SARCINI .

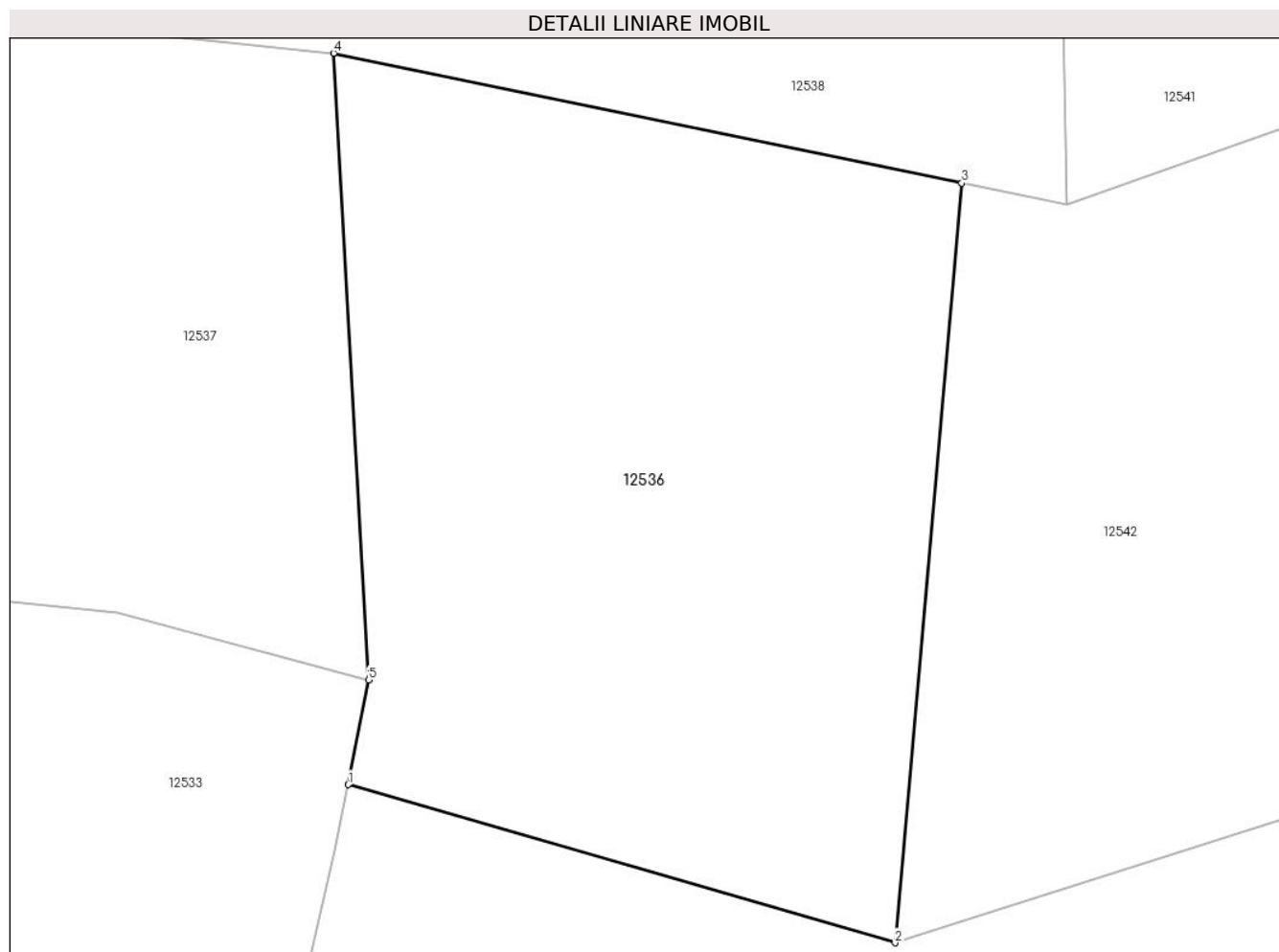
Inscrieri privind dezmembramintele dreptului de proprietate, drepturi reale de garanție și sarcini	Referințe
NU SUNT	

Anexa Nr. 1 La Partea I

Teren

Nr cadastral	Suprafața (mp)*	Observații / Referințe
	870	

* Suprafața este determinată în planul de proiecție Stereo 70.



Date referitoare la teren

Crt	Categorie folosință	Intravilan	Suprafața (mp)	Tarla	Parcelă	Nr. topo	Observații / Referințe
1	pașune	NU	870	-	-	1925	Pășune în Zidaia

Lungime Segmente

1) Valorile lungimilor segmentelor sunt obținute din proiecție în plan.

Punct început	X / Y	Punct sfârșit	X / Y	Lungime segment (** (m)
1	284.000,361 428.407,852	2	284.024,875 428.400,77	25.516
2	284.024,875 428.400,77	3	284.027,864 428.434,788	34.149
3	284.027,864 428.434,788	4	283.999,71 428.440,605	28.749
4	283.999,71 428.440,605	5	284.001,288 428.412,543	28.106
5	284.001,288 428.412,543	1	284.000,361 428.407,852	4.782

**** Lungimile segmentelor sunt determinate în planul de proiecție Stereo 70 și sunt rotunjite la 1 milimetru.**

***** Distanța dintre puncte este formată din segmente cumulate ce sunt mai mici decât valoarea 1 milimetru.**

**DATE DESPRE IMOBILUL NR. 12537**

Oficiul de Cadastru și Publicitate Imobiliară CARAS-SEVERIN
 Biroul de Cadastru și Publicitate Imobiliară Caransebes

A. Partea I. Descrierea imobilului

TEREN Extravilan

Nr. CF vechi:726-Petroșnița
 Nr. topografic:1917

Adresa: Jud. Caraș-Severin

Nr. Crt	Nr cadastral Nr. topografic	Suprafața* (mp)	Observații / Referințe
A1		1.561	Sector cadastral:112 Teren neimprejmuit;

B. Partea II. Proprietari și acte

Inscrieri privitoare la dreptul de proprietate și alte drepturi reale		Referințe
183 / 30/01/1944		
Act Notarial nr. 0, din 30/01/1943 emis de -;		
B1	Intabulare, drept de PROPRIETATE, dobandit prin Conventie, cota actuala 1/1 1) CORICI IOAN , fiul lui Toma, dom. în Petroșnița	A1

C. Partea III. SARCINI

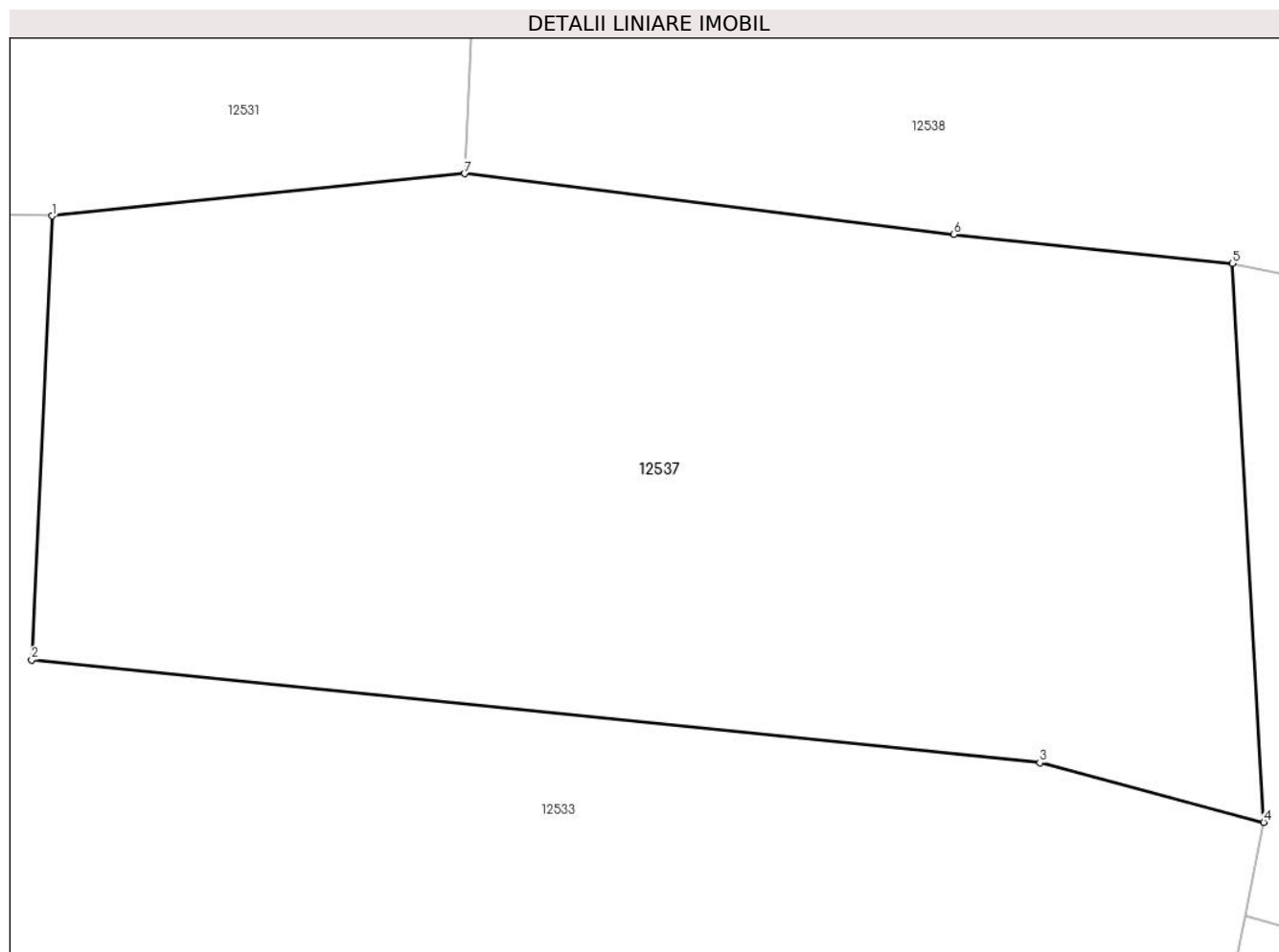
Inscrieri privind dezmembramintele dreptului de proprietate, drepturi reale de garanție și sarcini		Referințe
1563 / 29/03/1908		
Act Notarial nr. 330, din 01/01/1908 emis de -;		
C1	Intabulare, drept de UZUFRACT VIAGER, cota actuala 4/5 1) BUGARIU MIHAI , căs. cu Gherga Floarea	A1

Anexa Nr. 1 La Partea I

Teren

Nr cadastral	Suprafața (mp)*	Observații / Referințe
	1.561	

* Suprafața este determinată în planul de proiecție Stereo 70.



Date referitoare la teren

Crt	Categorie folosință	Intravilan	Suprafața (mp)	Tarla	Parcelă	Nr. topo	Observații / Referințe
1	pașune	NU	1.561	-	-	1917	Pășune în Zidaia

Lungime Segmente

1) Valorile lungimilor segmentelor sunt obținute din proiecție în plan.

Punct început	X / Y	Punct sfârșit	X / Y	Lungime segment (** (m)
1	283.940,429 428.442,988	2	283.939,388 428.420,698	22.314
2	283.939,388 428.420,698	3	283.990,041 428.415,533	50.916
3	283.990,041 428.415,533	4	284.001,288 428.412,543	11.638
4	284.001,288 428.412,543	5	283.999,71 428.440,605	28.106
5	283.999,71 428.440,605	6	283.985,717 428.442,051	14.068

Punct început	X / Y	Punct sfârșit	X / Y	Lungime segment (** (m)
6	283.985,717 428.442,051	7	283.961,147 428.445,105	24.759
7	283.961,147 428.445,105	1	283.940,429 428.442,988	20.826

** Lungimile segmentelor sunt determinate în planul de proiecție Stereo 70 și sunt rotunjite la 1 milimetru.

*** Distanța dintre puncte este formată din segmente cumulate ce sunt mai mici decât valoarea 1 milimetru.

**DATE DESPRE IMOBILUL NR. 12538**

Oficiul de Cadastru și Publicitate Imobiliară CARAS-SEVERIN
Biroul de Cadastru și Publicitate Imobiliară Caransebes

A. Partea I. Descrierea imobilului

TEREN Extravilan

Nr. CF vechi:495-Petroșnița
Nr. topografic:Parte din 1916

Adresa: Jud. Caraș-Severin

Nr. Crt	Nr cadastral Nr. topografic	Suprafața* (mp)	Observații / Referințe
A1		Din acte: 3.269 Masurata: 1.542	Sector cadastral:112 Teren neimprejmuț;

B. Partea II. Proprietari și acte

Inscrieri privitoare la dreptul de proprietate și alte drepturi reale		Referințe
3618 / 11/05/1914		
Act nr. 0, din 04/11/1111;		
B1	Intabulare, drept de PROPRIETATE, dobandit prin Conventie, cota actuala 10752/150528, cota initiala 1344/18816 1) LINU MARIA , nasc.Poienar <i>OBSERVATII: (provenita din conversia CF 495-Petrosnita)</i>	A1
1613 / 30/07/1920		
Certificat De Mostenitor nr. 544/7/1919, din 04/11/1111;		
B2	Intabulare, drept de PROPRIETATE, dobandit prin Succesiune, cota actuala 6720/150528, cota initiala 840/18816 1) POENARIU SAMFIU <i>OBSERVATII: (provenita din conversia CF 495-Petrosnita)</i>	A1
1378 / 10/06/1924		
Contract De Donatie nr. 0, din 04/11/1111;		
B3	Intabulare, drept de PROPRIETATE, dobandit prin Conventie, cota actuala 29120/150528, cota initiala 3640/18816 1) POENARIU SAMFIU <i>OBSERVATII: (provenita din conversia CF 495-Petrosnita)</i>	A1
1417 / 08/05/1930		
Certificat De Mostenitor nr. 7399/3/1927, din 04/11/1111;		
B4	Intabulare, drept de PROPRIETATE, dobandit prin Succesiune, cota actuala 9968/150528, cota initiala 1246/18816 1) POENARIU DRAGALINA , nasc.Bacila vad. <i>OBSERVATII: (provenita din conversia CF 495-Petrosnita)</i>	A1
B5	Intabulare, drept de PROPRIETATE, dobandit prin Succesiune, cota actuala 2136/150528, cota initiala 267/18816 1) POENARIU SIMION , (cas.cu Elisaveta Carabas) <i>OBSERVATII: (provenita din conversia CF 495-Petrosnita)</i>	A1
B6	Intabulare, drept de PROPRIETATE, dobandit prin Succesiune, cota actuala 2136/150528, cota initiala 267/18816 1) LINU MARIA , nasc.Poenariu <i>OBSERVATII: (provenita din conversia CF 495-Petrosnita)</i>	A1
B7	Intabulare, drept de PROPRIETATE, dobandit prin Succesiune, cota actuala 2136/150528, cota initiala 267/18816 1) DORCA SEMENICA , nasc.Poenariu <i>OBSERVATII: (provenita din conversia CF 495-Petrosnita)</i>	A1
B8	Intabulare, drept de PROPRIETATE, dobandit prin Succesiune, cota actuala 2136/150528, cota initiala 267/18816 1) POENARIU SAMFIU , (a lui Florea) <i>OBSERVATII: (provenita din conversia CF 495-Petrosnita)</i>	A1
1491 / 21/09/1944		
Contract De Donatie nr. 0, din 04/11/1111;		
B9	Intabulare, drept de PROPRIETATE, dobandit prin Conventie, cota actuala 8580/150528, cota initiala 10725/18816 1) POENARIU FLOAREA , nasc.Dorca <i>OBSERVATII: (provenita din conversia CF 495-Petrosnita)</i>	A1
487 / 07/05/1958		

Inscrieri privitoare la dreptul de proprietate și alte drepturi reale		Referințe
Certificat De Mostenitor nr. 456/1957, din 04/11/1111;		
B10	Intabulare, drept de PROPRIETATE, dobandit prin Succesiune, cota actuala 8580/150528, cota initiala 10725/188160 1) POIENARIU SOLOMIA , min. <i>OBSERVATII: (provenita din conversia CF 495-Petrosnita)</i>	A1
565 / 18/06/1966		
Contract De Donatie nr. 0, din 04/11/1111;		
B11	interdicție de instrainare si grevare in favoarea:Poienariu Ion (cas.cu Petria nasc.Carabas) <i>OBSERVATII: (provenita din conversia CF 495-Petrosnita)</i>	A1
498 / 19/05/1986		
Certificat De Mostenitor nr. 140/1986, din 04/11/1111;		
B12	Intabulare, drept de PROPRIETATE, dobandit prin Succesiune, cota actuala 19517/150528, cota initiala 487925/3763200 1) BACILA VERSAVIA , n. Poienariu <i>OBSERVATII: (provenita din conversia CF 495-Petrosnita)</i>	A1
B13	Intabulare, drept de PROPRIETATE, dobandit prin Succesiune, cota actuala 19517/150528, cota initiala 487925/3763200 1) IMBRE MARIA , n. Poienariu <i>OBSERVATII: (provenita din conversia CF 495-Petrosnita)</i>	A1
886 / 21/09/1987		
Certificat De Mostenitor nr. 372/1987, din 04/11/1111;		
B14	Intabulare, drept de PROPRIETATE, dobandit prin Succesiune, cota actuala 14615/150528, cota initiala 365375/3763200 1) BACILA VERSAVIA , n. Poienariu, fiica def <i>OBSERVATII: (provenita din conversia CF 495-Petrosnita)</i>	A1
B15	Intabulare, drept de PROPRIETATE, dobandit prin Succesiune, cota actuala 14615/150528, cota initiala 365375/3763200 1) IMBRE MARIA , n. Poienariu, fiica def <i>OBSERVATII: (provenita din conversia CF 495-Petrosnita)</i>	A1

C. Partea III. SARCINI .

Inscrieri privind dezmembramintele dreptului de proprietate, drepturi reale de garanție și sarcini	Referințe
NU SUNT	

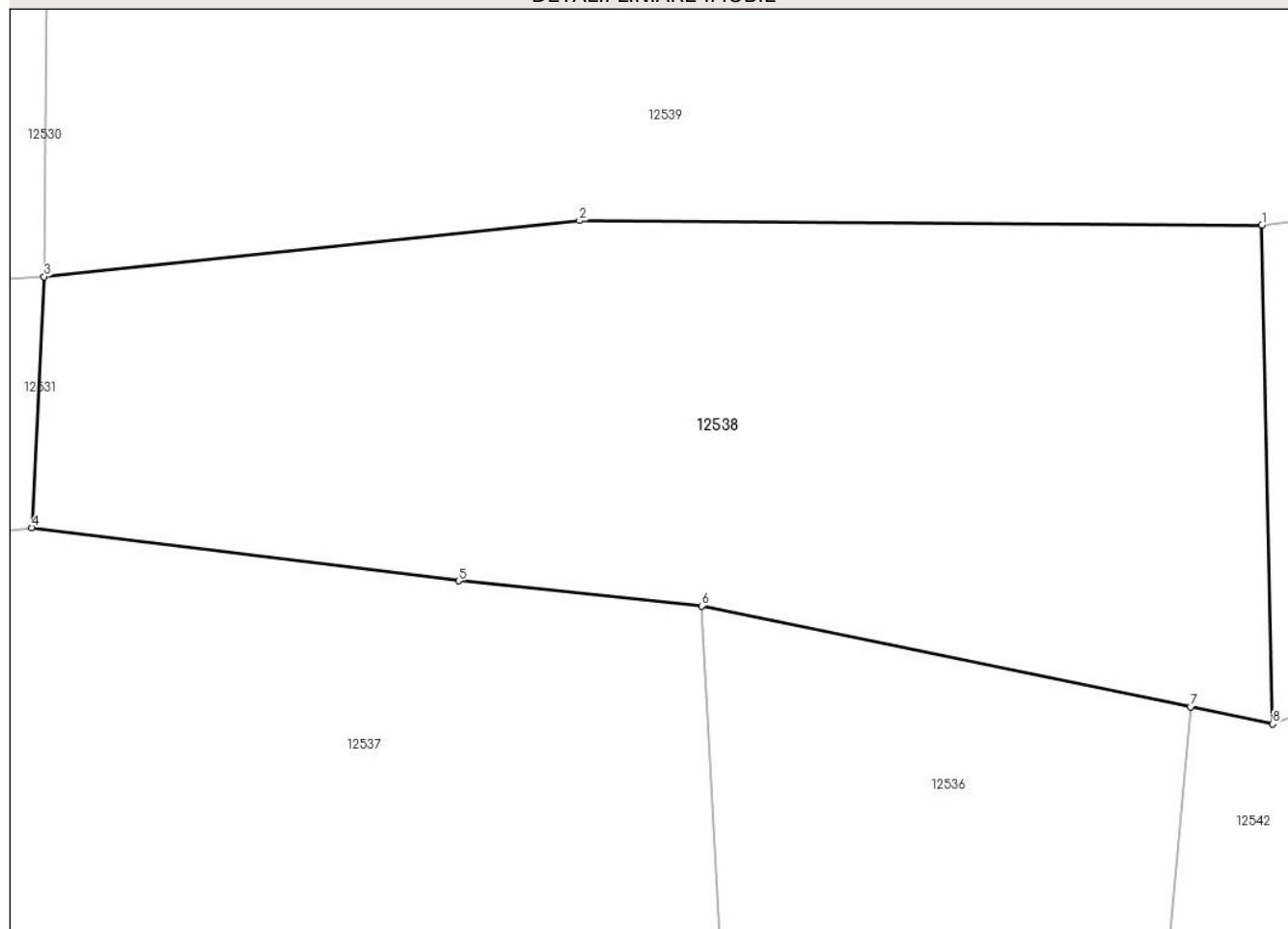
Anexa Nr. 1 La Partea I

Teren

Nr cadastral	Suprafața (mp)*	Observații / Referințe
	Din acte: 3.269 Masurata: 1.542	

* Suprafața este determinată în planul de proiecție Stereo 70.

DETALII LINIARE IMOBIL



Date referitoare la teren

Crt	Categorie folosință	Intravilan	Suprafața (mp)	Tarla	Parcelă	Nr. topo	Observații / Referințe
1	faneata	NU	1.542	-	-	Parte din 1916	Fâneată în Zidaia, rest de suprafață la id 12541

Lungime Segmente

1) Valorile lungimilor segmentelor sunt obținute din proiecție în plan.

Punct început	X / Y	Punct sfârșit	X / Y	Lungime segment (** (m)
1	284.031,97 428.462,53	2	283.992,678 428.462,793	39.293
2	283.992,678 428.462,793	3	283.961,853 428.459,564	30.994
3	283.961,853 428.459,564	4	283.961,147 428.445,105	14.476
4	283.961,147 428.445,105	5	283.985,717 428.442,051	24.759
5	283.985,717 428.442,051	6	283.999,71 428.440,605	14.068

Punct început	X / Y	Punct sfârșit	X / Y	Lungime segment (** (m)
6	283.999,71 428.440,605	7	284.027,864 428.434,788	28.749
7	284.027,864 428.434,788	8	284.032,59 428.433,812	4.826
8	284.032,59 428.433,812	1	284.031,97 428.462,53	28.725

** Lungimile segmentelor sunt determinate în planul de proiecție Stereo 70 și sunt rotunjite la 1 milimetru.

*** Distanța dintre puncte este formată din segmente cumulate ce sunt mai mici decât valoarea 1 milimetru.

**DATE DESPRE IMOBILUL NR. 12539**

Oficiul de Cadastru și Publicitate Imobiliară CARAS-SEVERIN
 Biroul de Cadastru și Publicitate Imobiliară Caransebes

A. Partea I. Descrierea imobilului

TEREN Extravilan

Nr. CF vechi:792-Petroşniţa
 Nr. topografic:1915

Adresa: Jud. Caraş-Severin

Nr. Crt	Nr cadastral Nr. topografic	Suprafaţa* (mp)	Observații / Referințe
A1		Din acte: 2.316 Masurata: 2.658	Sector cadastral:112 Teren neimprejmuit;

B. Partea II. Proprietari și acte

Inscrieri privitoare la dreptul de proprietate și alte drepturi reale	Referințe
922 / 30/04/1992	
Act Notarial nr. 262/1992, din 01/01/1992 emis de -;	
B1	A1
Intabulare, drept de PROPRIETATE, dobandit prin Succesiune, cota actuala 2316/2658, cota initiala 1/1	
1) PAICA PETRU , nep. de frate	
<i>OBSERVATII: (provenita din conversia CF 792-Petrosnita)</i>	
/	
Act Normativ nr. 7, din 13/03/1996 emis de PARLAMENTUL ROMÂNIEI;	
B2	A1
Inscrierea provizorie, drept de PROPRIETATE, dobandit prin Lege, cota actuala 342/2658	
1) COMUNA BUCOȘNIȚA , CIF:3227645, PROPRIETAR NEIDENTIFICAT	

C. Partea III. SARCINI .

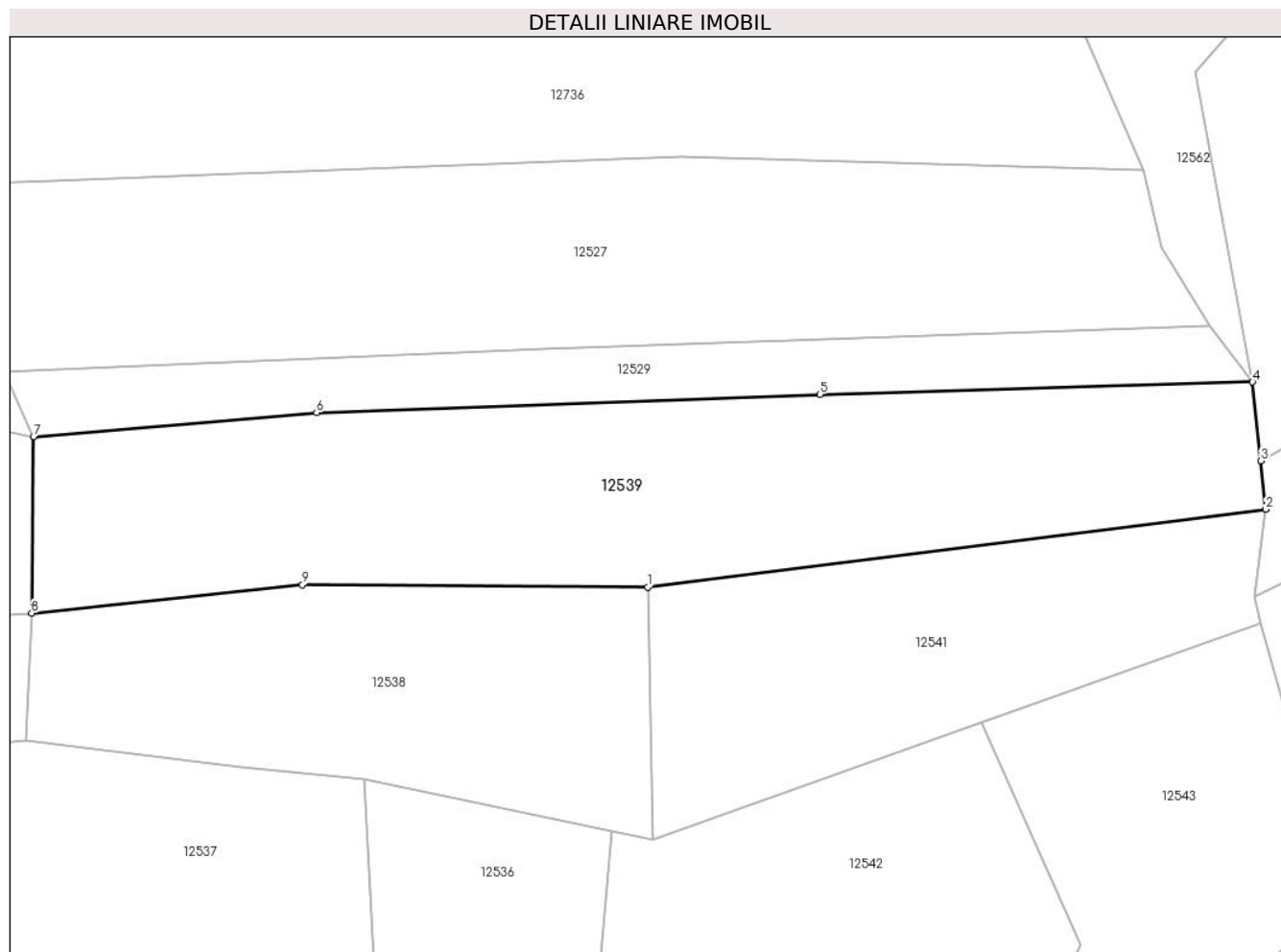
Inscrieri privind dezmembramintele dreptului de proprietate, drepturi reale de garanție și sarcini	Referințe
NU SUNT	

Anexa Nr. 1 La Partea I

Teren

Nr cadastral	Suprafața (mp)*	Observații / Referințe
	Din acte: 2.316 Masurata: 2.658	

* Suprafața este determinată în planul de proiecție Stereo 70.



Date referitoare la teren

Crt	Categorie folosință	Intra vilan	Suprafața (mp)	Tarla	Parcelă	Nr. topo	Observații / Referințe
1	faneata	NU	2.658	-	-	1915	Fâneață în Zidaia

Lungime Segmente

1) Valorile lungimilor segmentelor sunt obținute din proiecție în plan.

Punct început	X / Y	Punct sfârșit	X / Y	Lungime segment (** (m)
1	284.031,97 428.462,53	2	284.102,316 428.471,366	70.899
2	284.102,316 428.471,366	3	284.101,745 428.476,879	5.542
3	284.101,745 428.476,879	4	284.100,815 428.485,854	9.023
4	284.100,815 428.485,854	5	284.051,574 428.484,459	49.261
5	284.051,574 428.484,459	6	283.994,295 428.482,394	57.316

Punct început	X / Y	Punct sfârşit	X / Y	Lungime segment (** (m)
6	283.994,295 428.482,394	7	283.962,06 428.479,626	32.354
7	283.962,06 428.479,626	8	283.961,853 428.459,564	20.063
8	283.961,853 428.459,564	9	283.992,678 428.462,793	30.994
9	283.992,678 428.462,793	1	284.031,97 428.462,53	39.293

** Lungimile segmentelor sunt determinate în planul de proiecţie Stereo 70 şi sunt rotunjite la 1 milimetru.

*** Distanţa dintre puncte este formată din segmente cumulate ce sunt mai mici decât valoarea 1 milimetru.

**DATE DESPRE IMOBILUL NR. 12541**

Oficiul de Cadastru și Publicitate Imobiliară CARAS-SEVERIN
Biroul de Cadastru și Publicitate Imobiliară Caransebes

A. Partea I. Descrierea imobilului

TEREN Extravilan

Nr. CF vechi:495-Petroșnița
Nr. topografic:Parte din 1916

Adresa: Jud. Caraș-Severin

Nr. Crt	Nr cadastral Nr. topografic	Suprafața* (mp)	Observații / Referințe
A1		1.447	Sector cadastral:112 Teren neimprejmuit;

B. Partea II. Proprietari și acte

Inscrieri privitoare la dreptul de proprietate și alte drepturi reale		Referințe
/		
Act Normativ nr. 7, din 13/03/1996 emis de PARLAMENTUL ROMÂNIEI;		
B1	Intabulare, drept de PROPRIETATE, dobândit prin Lege, cota actuala 1/1 1) NEIDENTIFICAT NEIDENTIFICAT	A1
Act Normativ nr. 7, din 13/03/1996 emis de PARLAMENTUL ROMÂNIEI (ADEVÉRINȚA 3679/26.06.2023, EMISĂ DE PRIMĂRIA COMUNEI BUCOȘNIȚA);		
B2	Se notează posesia faptică în favoarea lui 1) SURU FLOAREA	A1

C. Partea III. SARCINI .

Inscrieri privind dezmembramintele dreptului de proprietate, drepturi reale de garanție și sarcini	Referințe
NU SUNT	

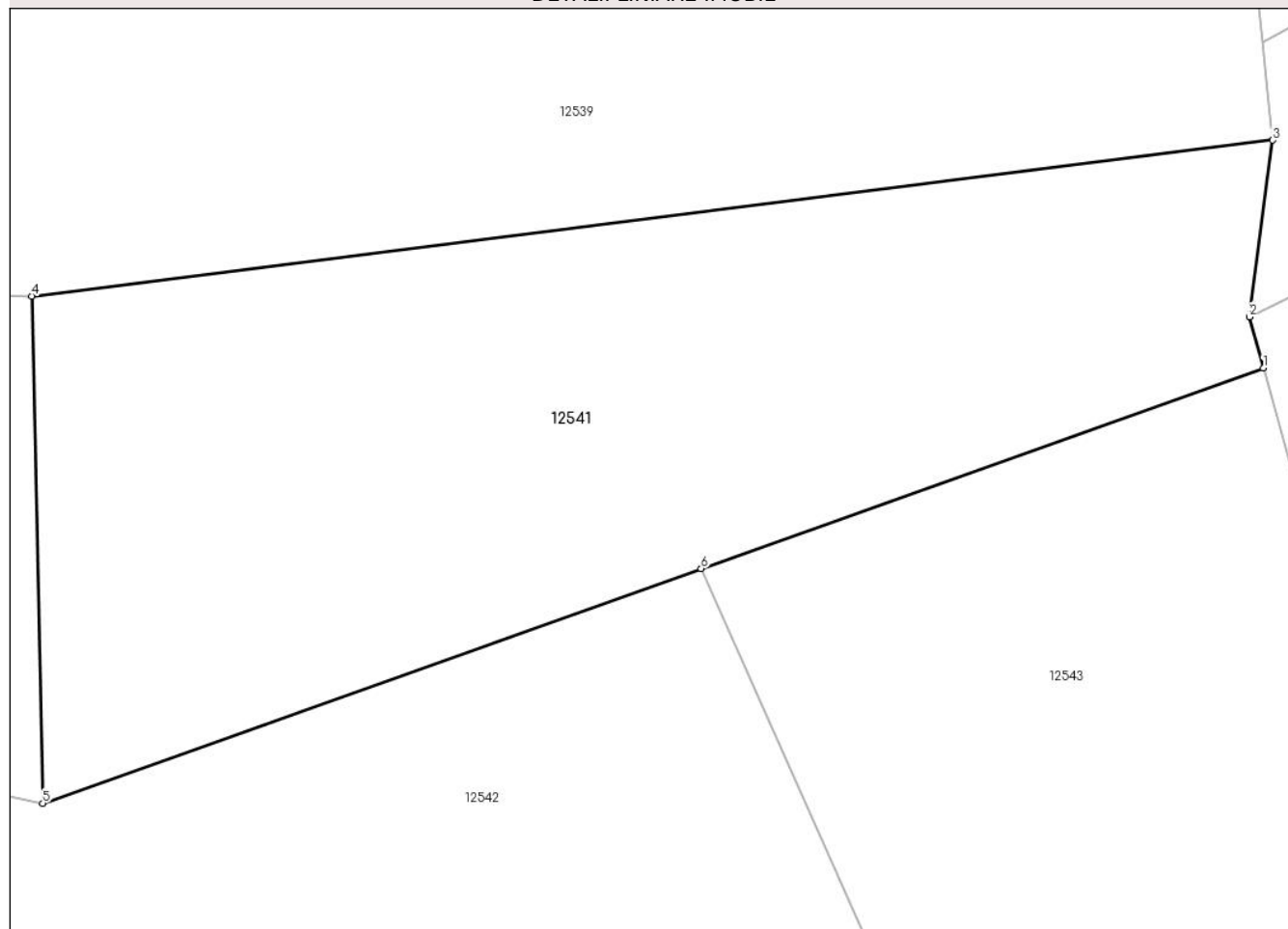
Anexa Nr. 1 La Partea I

Teren

Nr cadastral	Suprafața (mp)*	Observații / Referințe
	1.447	

* Suprafața este determinată în planul de proiecție Stereo 70.

DETALII LINIARE IMOBIL



Date referitoare la teren

Crt	Categorie folosință	Intravilan	Suprafața (mp)	Tarla	Parcelă	Nr. topo	Observații / Referințe
1	faneata	NU	1.447	-	-	Parte din 1916	Fâneată în Zidaia

Lungime Segmente

1) Valorile lungimilor segmentelor sunt obținute din proiecție în plan.

Punct început	X / Y	Punct sfârșit	X / Y	Lungime segment (** (m)
1	284.101,791 428.458,462	2	284.100,992 428.461,364	3.01
2	284.100,992 428.461,364	3	284.102,316 428.471,366	10.089
3	284.102,316 428.471,366	4	284.031,97 428.462,53	70.899
4	284.031,97 428.462,53	5	284.032,59 428.433,812	28.725
5	284.032,59 428.433,812	6	284.069,916 428.447,108	39.623

Punct început	X / Y	Punct sfârșit	X / Y	Lungime segment (** (m)
6	284.069,916 428.447,108	1	284.101,791 428.458,462	33.837

** Lungimile segmentelor sunt determinate în planul de proiecție Stereo 70 și sunt rotunjite la 1 milimetru.

*** Distanța dintre puncte este formată din segmente cumulate ce sunt mai mici decât valoarea 1 milimetru.

**DATE DESPRE IMOBILUL NR. 12542**

Oficiul de Cadastru și Publicitate Imobiliară CARAS-SEVERIN
Biroul de Cadastru și Publicitate Imobiliară Caransebes

A. Partea I. Descrierea imobilului

TEREN Extravilan

Nr. CF vechi:1185-Petroșnița
Nr. topografic:1926

Adresa: Jud. Caraș-Severin

Nr. Crt	Nr cadastral Nr. topografic	Suprafața* (mp)	Observații / Referințe
A1		Din acte: 1.604 Masurata: 1.564	Sector cadastral:112 Teren neimprejmut;

B. Partea II. Proprietari și acte

Inscrieri privitoare la dreptul de proprietate și alte drepturi reale	Referințe
4052 / 07/08/1998	
Act Notarial nr. 276, din 01/01/1998 emis de BNP MARIA LĂPĂDAT;	
B1	A1
Intabulare, drept de PROPRIETATE, dobandit prin Succesiune, cota actuala 1/1 1) GABRIEL FLOAREA, născ. Linu	

C. Partea III. SARCINI .

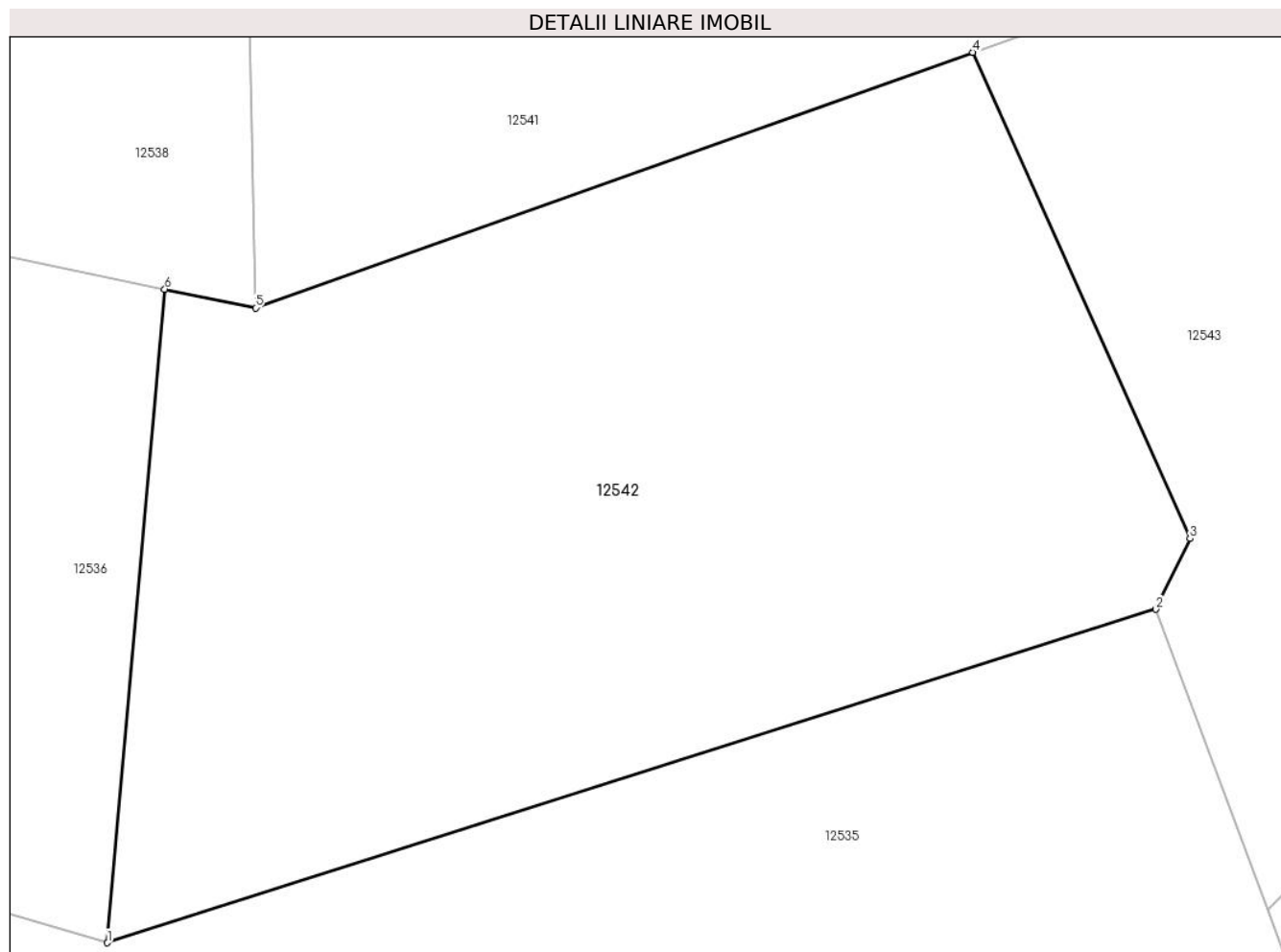
Inscrieri privind dezmembramintele dreptului de proprietate, drepturi reale de garanție și sarcini	Referințe
NU SUNT	

Anexa Nr. 1 La Partea I

Teren

Nr cadastral	Suprafața (mp)*	Observații / Referințe
	Din acte: 1.604 Masurata: 1.564	

* Suprafața este determinată în planul de proiecție Stereo 70.



Date referitoare la teren

Crt	Categorie folosință	Intravilan	Suprafața (mp)	Tarla	Parcelă	Nr. topo	Observații / Referințe
1	pașune	NU	1.564	-	-	1926	Pășune în Zidaia

Lungime Segmente

1) Valorile lungimilor segmentelor sunt obținute din proiecție în plan.

Punct început	X / Y	Punct sfârșit	X / Y	Lungime segment (** (m)
1	284.024,875 428.400,77	2	284.079,432 428.418,128	57.252
2	284.079,432 428.418,128	3	284.081,226 428.421,812	4.098
3	284.081,226 428.421,812	4	284.069,916 428.447,108	27.709
4	284.069,916 428.447,108	5	284.032,59 428.433,812	39.623
5	284.032,59 428.433,812	6	284.027,864 428.434,788	4.826

Punct început	X / Y	Punct sfârşit	X / Y	Lungime segment (** (m)
6	284.027,864 428.434,788	1	284.024,875 428.400,77	34.149

** Lungimile segmentelor sunt determinate în planul de proiecţie Stereo 70 şi sunt rotunjite la 1 milimetru.

*** Distanţa dintre puncte este formată din segmente cumulate ce sunt mai mici decât valoarea 1 milimetru.

**DATE DESPRE IMOBILUL NR. 12543**

Oficiul de Cadastru și Publicitate Imobiliară CARAS-SEVERIN
 Biroul de Cadastru și Publicitate Imobiliară Caransebeș

A. Partea I. Descrierea imobilului

TEREN Extravilan

Nr. CF vechi:860-Petroșnița
 Nr. topografic:1927

Adresa: Jud. Caraș-Severin

Nr. Crt	Nr cadastral Nr. topografic	Suprafața* (mp)	Observații / Referințe
A1		Din acte: 1.316 Masurata: 1.257	Sector cadastral:112 Teren neimprejmuit;

B. Partea II. Proprietari și acte

Inscrieri privitoare la dreptul de proprietate și alte drepturi reale		Referințe
2171 / 14/04/1906		
Act Notarial nr. 440, din 01/01/1906 emis de -;		
B1	Intabulare, drept de PROPRIETATE, dobandit prin Conventie, cota actuala 6/16 1) LINU PAVEL	A1
1003 / 17/05/1933		
Hotarare Judecatoreasca nr. 223, din 01/01/1931 emis de JUDECĂTORIA CARANSEBEȘ;		
B2	Intabulare, drept de PROPRIETATE, dobandit prin Hotarare Judecatoreasca, cota actuala 3/16 1) LINU EUFEMIA, fiica lui Simion, dom. în Petroșnița	A1
B3	Intabulare, drept de PROPRIETATE, dobandit prin Hotarare Judecatoreasca, cota actuala 3/16 1) LINU SIMION, fiul lui Simion, dom. în Petroșnița	A1
784 / 11/03/1936		
Hotarare Judecatoreasca nr. 1719, din 01/01/1926 emis de JUDECĂTORIA MIXTĂ CARANSEBEȘ;		
B4	Intabulare, drept de PROPRIETATE, dobandit prin Hotarare Judecatoreasca, cota actuala 4/16 1) LINU VETA, fiica lui Ștefan, dom. în Vălișoara	A1

C. Partea III. SARCINI

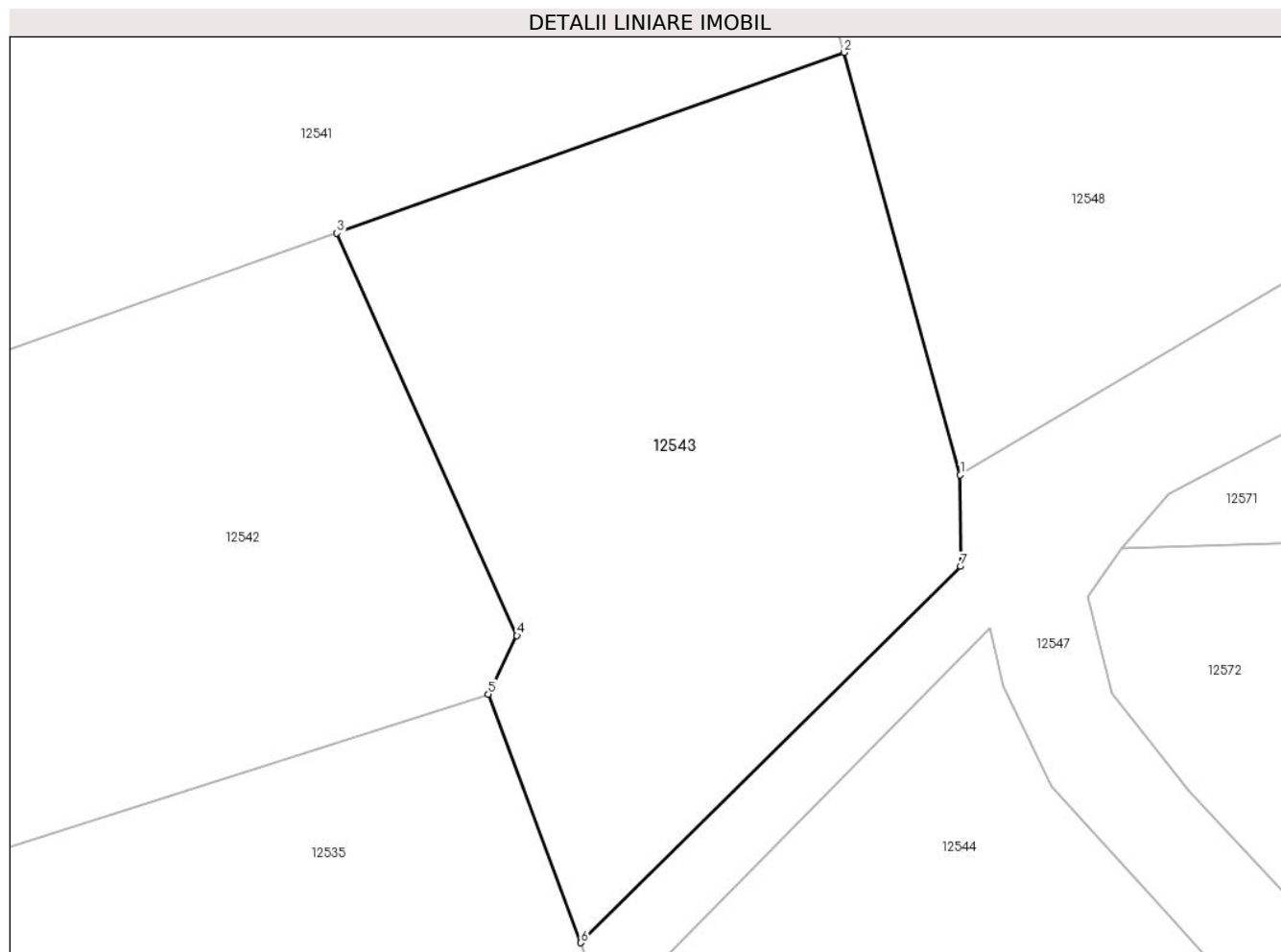
Inscrieri privind dezmembramintele dreptului de proprietate, drepturi reale de garanție și sarcini		Referințe
1003 / 17/05/1933		
Hotarare Judecatoreasca nr. 223, din 01/01/1931 emis de JUDECĂTORIA CARANSEBEȘ;		
C1	Intabulare, drept de UZUFRACT VIAGER, cota actuala 1/4 1) LINU FLOAREA, născ. Hamat, dom. în Petroșnița	A1
784 / 11/03/1936		
Hotarare Judecatoreasca nr. 1719, din 01/01/1926 emis de JUDECĂTORIA MIXTĂ CARANSEBEȘ;		
C2	Intabulare, drept de UZUFRACT VIAGER, cota actuala 1/1 1) LINU MARGHITA, născ. Stanoia, dom. în Petroșnița	A1

Anexa Nr. 1 La Partea I

Teren

Nr cadastral	Suprafața (mp)*	Observații / Referințe
	Din acte: 1.316 Masurata: 1.257	

* Suprafața este determinată în planul de proiecție Stereo 70.



Date referitoare la teren

Crt	Categorie folosință	Intra vilan	Suprafața (mp)	Tarla	Parcelă	Nr. topo	Observații / Referințe
1	pașune	NU	1.257	-	-	1927	Pășune în Zidaia

Lungime Segmente

1) Valorile lungimilor segmentelor sunt obținute din proiecție în plan.

Punct început	X / Y	Punct sfârșit	X / Y	Lungime segment (** (m)
1	284.109,1 428.431,903	2	284.101,791 428.458,462	27.546
2	284.101,791 428.458,462	3	284.069,916 428.447,108	33.837
3	284.069,916 428.447,108	4	284.081,226 428.421,812	27.709
4	284.081,226 428.421,812	5	284.079,432 428.418,128	4.098
5	284.079,432 428.418,128	6	284.085,246 428.402,499	16.675

Punct început	X / Y	Punct sfârșit	X / Y	Lungime segment (** (m)
6	284.085,246 428.402,499	7	284.109,103 428.426,16	33.601
7	284.109,103 428.426,16	1	284.109,1 428.431,903	5.743

** Lungimile segmentelor sunt determinate în planul de proiecție Stereo 70 și sunt rotunjite la 1 milimetru.

*** Distanța dintre puncte este formată din segmente cumulate ce sunt mai mici decât valoarea 1 milimetru.

**DATE DESPRE IMOBILUL NR. 12544**

Oficiul de Cadastru și Publicitate Imobiliară CARAS-SEVERIN
Biroul de Cadastru și Publicitate Imobiliară Caransebes

A. Partea I. Descrierea imobilului

TEREN Extravilan

Nr. CF vechi:968-Petroșnița
Nr. topografic:Parte din 1928

Adresa: Jud. Caraș-Severin

Nr. Crt	Nr cadastral Nr. topografic	Suprafața* (mp)	Observații / Referințe
A1		Din acte: 547 Masurata: 511	Sector cadastral:112 Teren neimprejmuit;

B. Partea II. Proprietari și acte

Inscrieri privitoare la dreptul de proprietate și alte drepturi reale		Referințe
779 / 12/03/1936		
Hotarare Judecatoreasca nr. 3939, din 01/01/1933 emis de JUDECĂTORIA CARANSEBEȘ;		
B1	Intabulare, drept de PROPRIETATE, dobandit prin Hotarare Judecatoreasca, cota actuala 1/4 1) BACILA ILIE , căs. cu Cristoi Alexandrina	A1
B2	Intabulare, drept de PROPRIETATE, dobandit prin Hotarare Judecatoreasca, cota actuala 1/4 1) BACILA PAVEL , a lui Pavel	A1
570 / 09/04/1943		
Act Notarial nr. 0, din 23/03/1942 emis de -;		
B3	Intabulare, drept de PROPRIETATE, dobandit prin Conventie, cota actuala 2/4 1) BĂCILĂ PAVEL , fiul lui Pavel, dom. în Petroșnița	A1

C. Partea III. SARCINI .

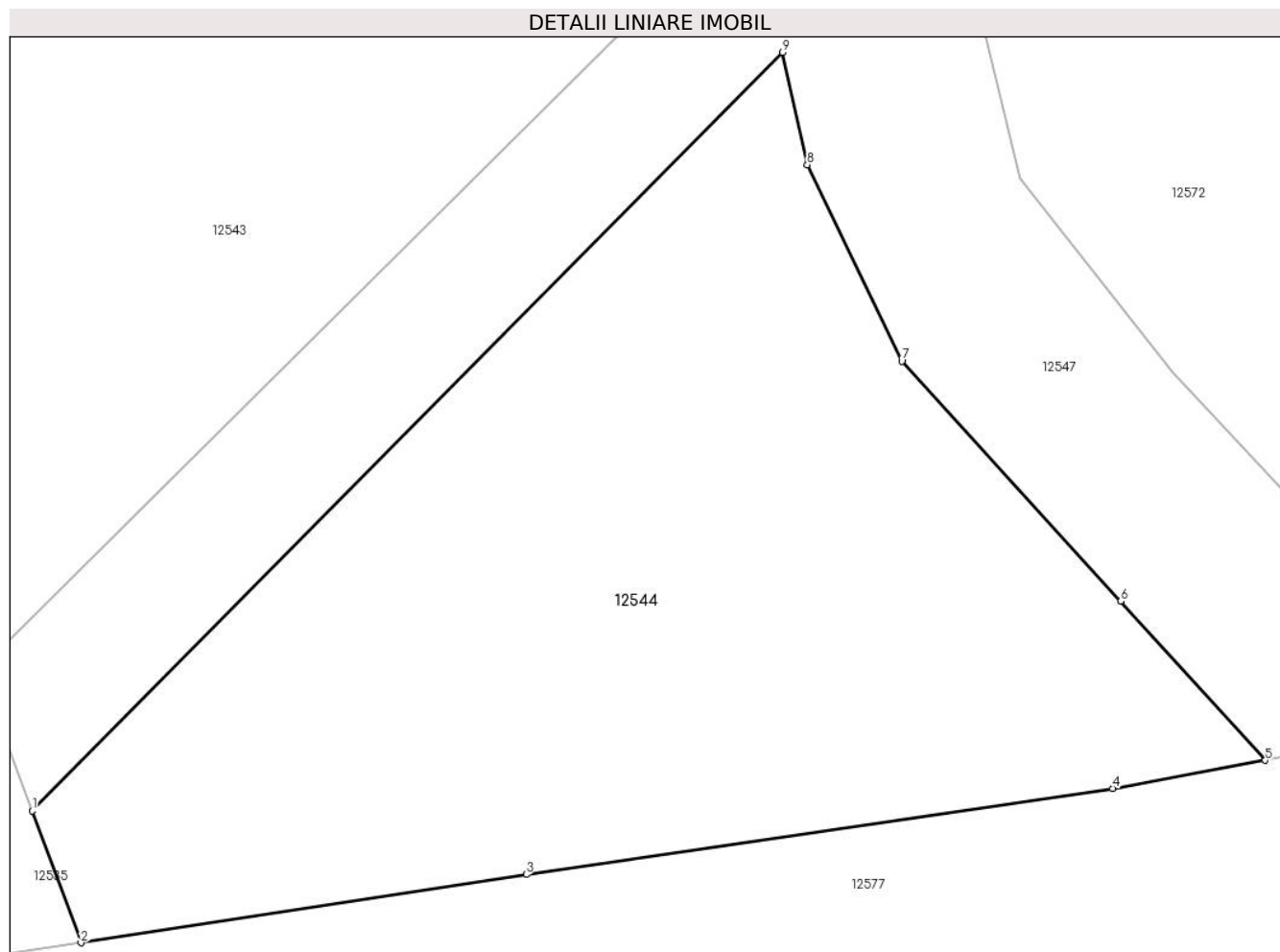
Inscrieri privind dezmembramintele dreptului de proprietate, drepturi reale de garanție și sarcini	Referințe
NU SUNT	

Anexa Nr. 1 La Partea I

Teren

Nr cadastral	Suprafața (mp)*	Observații / Referințe
	Din acte: 547 Masurata: 511	

* Suprafața este determinată în planul de proiecție Stereo 70.



Date referitoare la teren

Crt	Categorie folosință	Intravilan	Suprafața (mp)	Tarla	Parcelă	Nr. topo	Observații / Referințe
1	pasune	NU	511	-	-	Parte din 1928	Pășune în Zidaia

Lungime Segmente

1) Valorile lungimilor segmentelor sunt obținute din proiecție în plan.

Punct început	X / Y	Punct sfârșit	X / Y	Lungime segment (** (m)
1	284.086,939 428.397,95	2	284.088,509 428.393,729	4.504
2	284.088,509 428.393,729	3	284.102,771 428.395,917	14.429
3	284.102,771 428.395,917	4	284.121,561 428.398,675	18.991
4	284.121,561 428.398,675	5	284.126,452 428.399,575	4.973
5	284.126,452 428.399,575	6	284.121,811 428.404,668	6.89

Punct început	X / Y	Punct sfârșit	X / Y	Lungime segment (** (m)
6	284.121,811 428.404,668	7	284.114,807 428.412,356	10.4
7	284.114,807 428.412,356	8	284.111,776 428.418,648	6.984
8	284.111,776 428.418,648	9	284.110,985 428.422,25	3.688
9	284.110,985 428.422,25	1	284.086,939 428.397,95	34.186

** Lungimile segmentelor sunt determinate în planul de proiecție Stereo 70 și sunt rotunjite la 1 milimetru.

*** Distanța dintre puncte este formată din segmente cumulate ce sunt mai mici decât valoarea 1 milimetru.

**DATE DESPRE IMOBILUL NR. 12545**

Oficiul de Cadastru și Publicitate Imobiliară CARAS-SEVERIN
Biroul de Cadastru și Publicitate Imobiliară Caransebes

A. Partea I. Descrierea imobilului

TEREN Extravilan

Nr. CF vechi:235, 152-Petroșnița
Nr. topografic:1933, 1934, Parte din 1932

Adresa: Jud. Caraș-Severin

Nr. Crt	Nr cadastral Nr. topografic	Suprafața* (mp)	Observații / Referințe
A1		5.788	Sector cadastral:112 Teren neimprejmuit;

B. Partea II. Proprietari și acte

Inscrieri privitoare la dreptul de proprietate și alte drepturi reale		Referințe
/		
Act Administrativ nr. 1776, din 13/05/2024 emis de PRIMARIA COMUNEI BUCOSNITA;		
B1	Inscrierea posesiei, drept de PROPRIETATE, dobandit prin Lege, cota actuala 1/1 1) NEIDENTIFICAT NEIDENTIFICAT	A1
Act Normativ nr. 7, din 13/03/1996 emis de PARLAMENTUL ROMÂNIEI;		
B2	SE NOTEAZĂ MENȚIUNEA DE PROPRIETAR NEIDENTIFICAT	A1

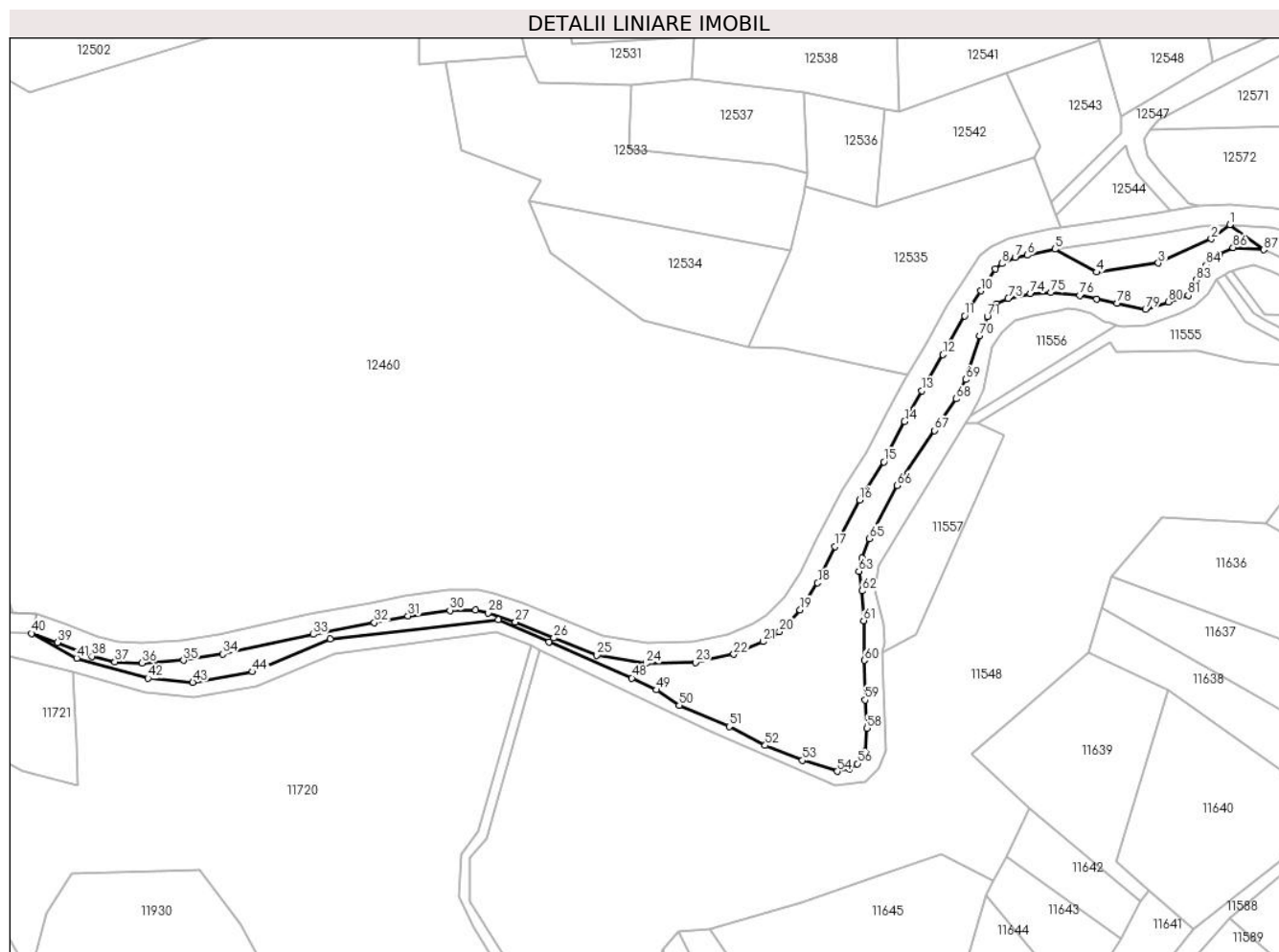
C. Partea III. SARCINI .

Inscrieri privind dezmembramintele dreptului de proprietate, drepturi reale de garanție și sarcini	Referințe
NU SUNT	

Teren

Nr cadastral	Suprafața (mp)*	Observații / Referințe
	5.788	

* Suprafața este determinată în planul de proiecție Stereo 70.



Date referitoare la teren

Crt	Categorie folosință	Intravilan	Suprafața (mp)	Tarla	Parcelă	Nr. topo	Observații / Referințe
1	pașune	NU	5.788	-	-	1933, 1934, Parte din 1932	Pășune în Zidaia

Lungime Segmente

1) Valorile lungimilor segmentelor sunt obținute din proiecție în plan.

Punct început	X / Y	Punct sfârșit	X / Y	Lungime segment
1	284.146,742 428.394,831	2	284.140,324 428.389,857	8.12
4	284.100,777 428.378,432	5	284.086,439 428.386,329	16.369
7	284.072,73 428.383,516	8	284.068,122 428.381,405	5.069
10	284.060,853 428.371,979	11	284.055,317 428.363,433	10.182
13	284.040,53 428.337,574	14	284.034,584 428.326,97	12.157
2	284.140,324 428.389,857	3	284.122,109 428.381,586	20.005
5	284.086,439 428.386,329	6	284.077,012 428.384,274	9.648
8	284.068,122 428.381,405	9	284.065,998 428.379,479	2.867
11	284.055,317 428.363,433	12	284.047,813 428.350,013	15.376
14	284.034,584 428.326,97	15	284.027,472 428.313,067	15.616
3	284.122,109 428.381,586	4	284.100,777 428.378,432	21.564
6	284.077,012 428.384,274	7	284.072,73 428.383,516	4.349
9	284.065,998 428.379,479	10	284.060,853 428.371,979	9.095
12	284.047,813 428.350,013	13	284.040,53 428.337,574	14.414
15	284.027,472 428.313,067	16	284.019,092 428.299,863	15.639

Punct început	X / Y	Punct sfârșit	X / Y	Lungime segment	Punct început	X / Y	Punct sfârșit	X / Y	Lungime segment	Punct început	X / Y	Punct sfârșit	X / Y	Lungime segment
16	284.019,092 428.299,863	17	284.010,616 428.283,915	18.06	17	284.010,616 428.283,915	18	284.004,626 428.271,363	13.908	18	284.004,626 428.271,363	19	283.998,576 428.262,055	11.101
19	283.998,576 428.262,055	20	283.991,454 428.254,535	10.357	20	283.991,454 428.254,535	21	283.985,74 428.251,159	6.637	21	283.985,74 428.251,159	22	283.975,697 428.246,773	10.959
22	283.975,697 428.246,773	23	283.962,445 428.244,003	13.538	23	283.962,445 428.244,003	24	283.945,495 428.243,671	16.953	24	283.945,495 428.243,671	25	283.928,479 428.246,505	17.25
25	283.928,479 428.246,505	26	283.913,653 428.252,399	15.955	26	283.913,653 428.252,399	27	283.900,416 428.257,942	14.351	27	283.900,416 428.257,942	28	283.891,053 428.261,029	9.859
28	283.891,053 428.261,029	29	283.886,712 428.261,922	4.432	29	283.886,712 428.261,922	30	283.877,844 428.261,875	8.868	30	283.877,844 428.261,875	31	283.863,363 428.260,017	14.6
31	283.863,363 428.260,017	32	283.851,777 428.257,66	11.823	32	283.851,777 428.257,66	33	283.830,676 428.253,609	21.486	33	283.830,676 428.253,609	34	283.799,463 428.246,811	31.945
34	283.799,463 428.246,811	35	283.785,989 428.244,656	13.645	35	283.785,989 428.244,656	36	283.771,687 428.243,787	14.328	36	283.771,687 428.243,787	37	283.762,283 428.244,199	9.413
37	283.762,283 428.244,199	38	283.754,334 428.246,096	8.172	38	283.754,334 428.246,096	39	283.742,417 428.250,795	12.81	39	283.742,417 428.250,795	40	283.733,567 428.253,958	9.398
40	283.733,567 428.253,958	41	283.749,14 428.245,412	17.764	41	283.749,14 428.245,412	42	283.773,745 428.238,497	25.558	42	283.773,745 428.238,497	43	283.789,139 428.237,118	15.456
43	283.789,139 428.237,118	44	283.809,78 428.240,693	20.948	44	283.809,78 428.240,693	45	283.836,613 428.252,006	29.12	45	283.836,613 428.252,006	46	283.894,505 428.258,732	58.281
46	283.894,505 428.258,732	47	283.912,032 428.251,087	19.122	47	283.912,032 428.251,087	48	283.940,541 428.238,582	31.131	48	283.940,541 428.238,582	49	283.949,097 428.234,484	9.487
49	283.949,097 428.234,484	50	283.956,911 428.229,184	9.442	50	283.956,911 428.229,184	51	283.974,138 428.221,858	18.72	51	283.974,138 428.221,858	52	283.986,557 428.215,35	14.021
52	283.986,557 428.215,35	53	283.999,366 428.210,23	13.794	53	283.999,366 428.210,23	54	284.011,418 428.206,384	12.651	54	284.011,418 428.206,384	55	284.015,473 428.207,297	4.157
55	284.015,473 428.207,297	56	284.018,328 428.209,066	3.359	56	284.018,328 428.209,066	57	284.021,012 428.213,29	5.005	57	284.021,012 428.213,29	58	284.021,641 428.221,28	8.015
58	284.021,641 428.221,28	59	284.021,012 428.230,982	9.722	59	284.021,012 428.230,982	60	284.020,742 428.244,658	13.679	60	284.020,742 428.244,658	61	284.020,47 428.258,36	13.705
61	284.020,47 428.258,36	62	284.019,941 428.268,603	10.257	62	284.019,941 428.268,603	63	284.018,856 428.275,337	6.821	63	284.018,856 428.275,337	64	284.019,998 428.279,846	4.651
64	284.019,998 428.279,846	65	284.022,511 428.286,637	7.241	65	284.022,511 428.286,637	66	284.031,942 428.304,933	20.584	66	284.031,942 428.304,933	67	284.044,915 428.323,862	22.948
67	284.044,915 428.323,862	68	284.052,391 428.334,77	13.224	68	284.052,391 428.334,77	69	284.055,709 428.341,44	7.45	69	284.055,709 428.341,44	70	284.060,58 428.356,564	15.889
70	284.060,58 428.356,564	71	284.063,092 428.363,127	7.027	71	284.063,092 428.363,127	72	284.066,348 428.367,408	5.379	72	284.066,348 428.367,408	73	284.070,288 428.369,348	4.392
73	284.070,288 428.369,348	74	284.078,055 428.371,117	7.966	74	284.078,055 428.371,117	75	284.085,079 428.371,403	7.03	75	284.085,079 428.371,403	76	284.095,016 428.370,433	9.984
76	284.095,016 428.370,433	77	284.100,898 428.369,177	6.015	77	284.100,898 428.369,177	78	284.107,818 428.367,7	7.076	78	284.107,818 428.367,7	79	284.117,677 428.365,595	10.081
79	284.117,677 428.365,595	80	284.125,495 428.368,158	8.227	80	284.125,495 428.368,158	81	284.132,409 428.370,425	7.276	81	284.132,409 428.370,425	82	284.133,547 428.372,667	2.514
82	284.133,547 428.372,667	83	284.135,119 428.375,764	3.473	83	284.135,119 428.375,764	84	284.138,63 428.380,828	6.162	84	284.138,63 428.380,828	85	284.142,97 428.384,652	5.784
85	284.142,97 428.384,652	86	284.147,881 428.386,878	5.392	86	284.147,881 428.386,878	87	284.158,446 428.386,136	10.591	87	284.158,446 428.386,136	1	284.146,742 428.394,831	14.58

** Lungimile segmentelor sunt determinate în planul de proiecție Stereo 70 și sunt rotunjite la 1 milimetru.

*** Distanța dintre puncte este formată din segmente cumulate ce sunt mai mici decât valoarea 1 milimetru.

**DATE DESPRE IMOBILUL NR. 12546**

Oficiul de Cadastru și Publicitate Imobiliară CARAS-SEVERIN
Biroul de Cadastru și Publicitate Imobiliară Caransebes

A. Partea I. Descrierea imobilului

TEREN Extravilan

Nr. CF vechi:860-Petroșnița
Nr. topografic:Parte din 1929

Adresa: Jud. Caraș-Severin

Nr. Crt	Nr cadastral Nr. topografic	Suprafața* (mp)	Observații / Referințe
A1		Din acte: 928 Masurata: 441	Sector cadastral:112 Teren neimprejmuț;

B. Partea II. Proprietari și acte

Inscrieri privitoare la dreptul de proprietate și alte drepturi reale		Referințe
2171 / 14/04/1906		
Act Notarial nr. 440, din 01/01/1906 emis de -;		
B1	Intabulare, drept de PROPRIETATE, dobandit prin Conventie, cota actuala 6/16 1) LINU PAVEL	A1
1003 / 17/05/1933		
Hotarare Judecatoreasca nr. 223, din 01/01/1931 emis de JUDECĂTORIA CARANSEBEȘ;		
B2	Intabulare, drept de PROPRIETATE, dobandit prin Hotarare Judecatoreasca, cota actuala 3/16 1) LINU EUFEMIA, fiica lui Simion, dom. în Petroșnița	A1
B3	Intabulare, drept de PROPRIETATE, dobandit prin Hotarare Judecatoreasca, cota actuala 3/16 1) LINU SIMION, fiul lui Simion, dom. în Petroșnița	A1
784 / 11/03/1936		
Hotarare Judecatoreasca nr. 1719, din 01/01/1926 emis de JUDECĂTORIA MIXTĂ CARANSEBEȘ;		
B4	Intabulare, drept de PROPRIETATE, dobandit prin Hotarare Judecatoreasca, cota actuala 4/16 1) LINU VETA, fiica lui Ștefan, dom. în Vălișoara	A1

C. Partea III. SARCINI

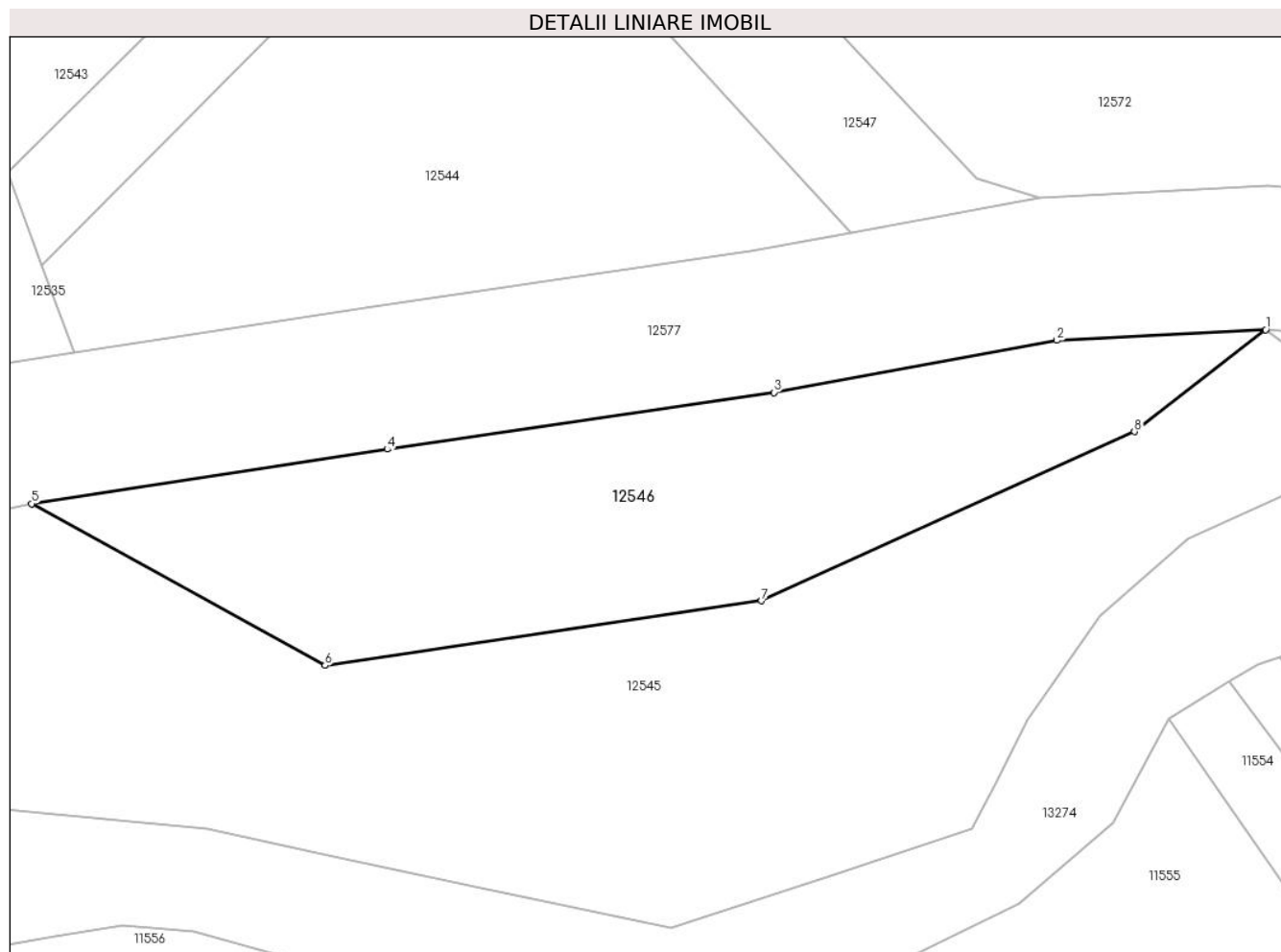
Inscrieri privind dezmembramintele dreptului de proprietate, drepturi reale de garanție și sarcini		Referințe
1003 / 17/05/1933		
Hotarare Judecatoreasca nr. 223, din 01/01/1931 emis de JUDECĂTORIA CARANSEBEȘ;		
C1	Intabulare, drept de UZUFRUCT VIAGER, cota actuala 1/4 1) LINU FLOAREA, născ. Hamat, dom. în Petroșnița	A1
784 / 11/03/1936		
Hotarare Judecatoreasca nr. 1719, din 01/01/1926 emis de JUDECĂTORIA MIXTĂ CARANSEBEȘ;		
C2	Intabulare, drept de UZUFRUCT VIAGER, cota actuala 1/1 1) LINU MARGHITA, născ. Stanoia, dom. în Petroșnița	A1

Anexa Nr. 1 La Partea I

Teren

Nr cadastral	Suprafața (mp)*	Observații / Referințe
	Din acte: 928 Masurata: 441	

* Suprafața este determinată în planul de proiecție Stereo 70.



Date referitoare la teren

Crt	Categorie folosință	Intravilan	Suprafața (mp)	Tarla	Parcelă	Nr. topo	Observații / Referințe
1	pasune	NU	441	-	-	Parte din 1929	Pășune în Zidaia, restul de suprafață se regăsește la id 12577

Lungime Segmente

1) Valorile lungimilor segmentelor sunt obținute din proiecție în plan.

Punct început	X / Y	Punct sfârșit	X / Y	Lungime segment (** (m)
1	284.146,742 428.394,831	2	284.136,53 428.394,312	10.225
2	284.136,53 428.394,312	3	284.122,703 428.391,768	14.059
3	284.122,703 428.391,768	4	284.103,81 428.388,994	19.096
4	284.103,81 428.388,994	5	284.086,439 428.386,329	17.574
5	284.086,439 428.386,329	6	284.100,777 428.378,432	16.369

Punct început	X / Y	Punct sfârșit	X / Y	Lungime segment (** (m)
6	284.100,777 428.378,432	7	284.122,109 428.381,586	21.564
7	284.122,109 428.381,586	8	284.140,324 428.389,857	20.005
8	284.140,324 428.389,857	1	284.146,742 428.394,831	8.12

** Lungimile segmentelor sunt determinate în planul de proiecție Stereo 70 și sunt rotunjite la 1 milimetru.

*** Distanța dintre puncte este formată din segmente cumulate ce sunt mai mici decât valoarea 1 milimetru.

**DATE DESPRE IMOBILUL NR. 12547**

Oficiul de Cadastru și Publicitate Imobiliară CARAS-SEVERIN
Biroul de Cadastru și Publicitate Imobiliară Caransebes

A. Partea I. Descrierea imobilului

Nr. CF vechi: 968, 860, 373-Petroșnița
Nr. topografic: Parte din 1928, 1930, 1971,
1782

TEREN Extravilan

Adresa: Jud. Caraș-Severin

Nr. Crt	Nr cadastral Nr. topografic	Suprafața* (mp)	Observații / Referințe
A1		6.860	Sector cadastral: 112 Teren neimprejmuit;

B. Partea II. Proprietari și acte

Inscrieri privitoare la dreptul de proprietate și alte drepturi reale		Referințe
/		
Act Normativ nr. 7, din 13/03/1996 emis de PARLAMENTUL ROMÂNIEI;		
B1	Inscrierea provizorie, drept de PROPRIETATE, dobândit prin Lege, cota actuala 1/1 1) NEIDENTIFICAT NEIDENTIFICAT	A1

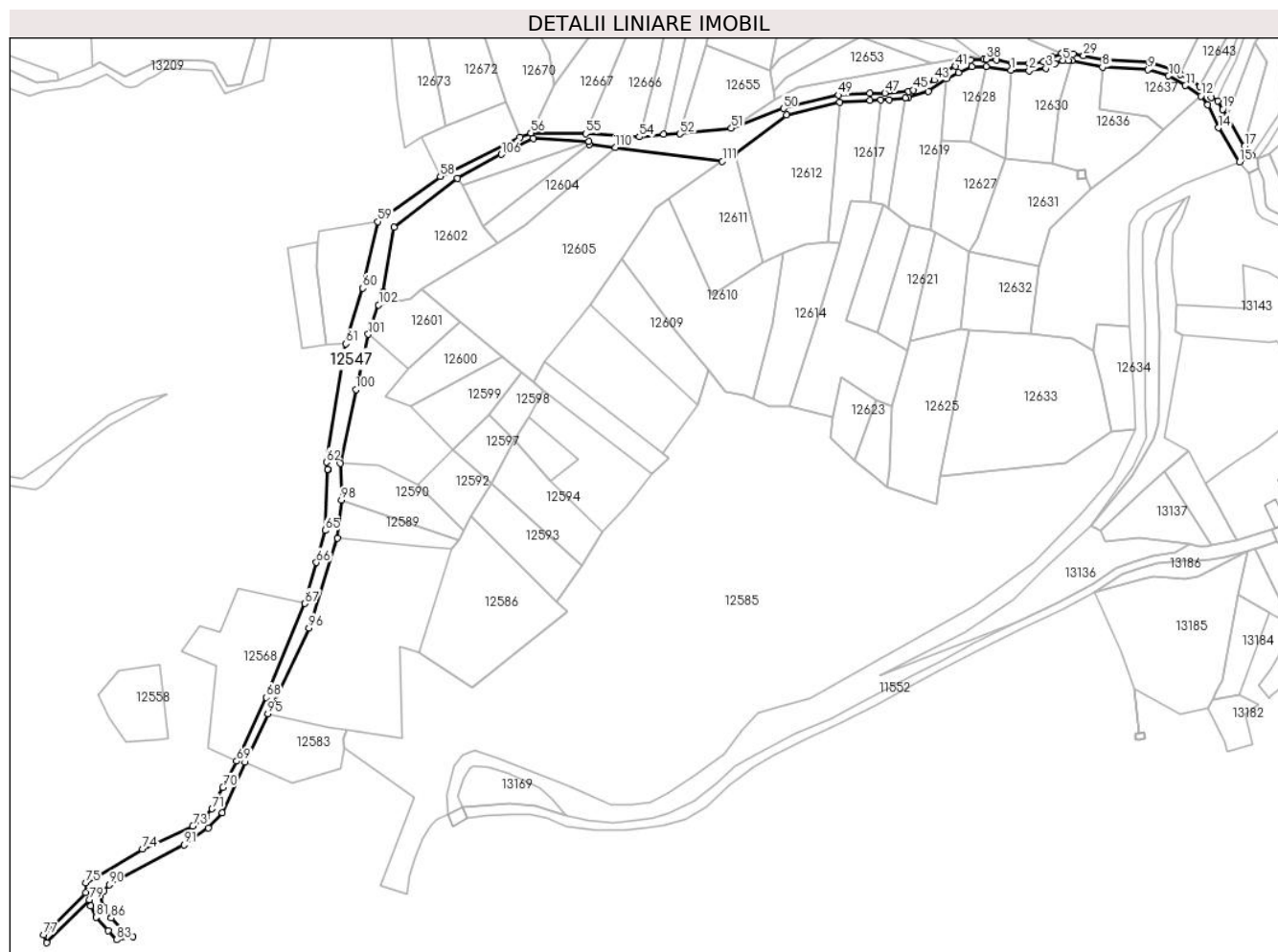
C. Partea III. SARCINI .

Inscrieri privind dezmembramintele dreptului de proprietate, drepturi reale de garanție și sarcini	Referințe
NU SUNT	

Teren

Nr cadastral	Suprafața (mp)*	Observații / Referințe
	6.860	

* Suprafața este determinată în planul de proiecție Stereo 70.



Date referitoare la teren

Crt	Categorie folosință	Intravilan	Suprafața (mp)	Tarla	Parcelă	Nr. topo	Observații / Referințe
1	drum	NU	6.860	-	-	Parte din 1928, 1929, 1941, 1930, 1782	Drum în Zidaia

Lungime Segmente

1) Valorile lungimilor segmentelor sunt obținute din proiecție în plan.

Punct început	X / Y	Punct sfârșit	X / Y	Lungime segment
1	284.631,535 / 428.890,551	2	284.641,922 / 428.890,108	10.396
4	284.656,454 / 428.894,261	5	284.660,91 / 428.895,972	4.773
7	284.666,204 / 428.895,779	8	284.683,298 / 428.892,191	17.466
10	284.720,72 / 428.887,233	11	284.730,22 / 428.881,752	10.968
2	284.641,922 / 428.890,108	3	284.651,377 / 428.891,4	9.543
5	284.660,91 / 428.895,972	6	284.663,941 / 428.896,01	3.031
8	284.683,298 / 428.892,191	9	284.709,001 / 428.890,753	25.743
11	284.730,22 / 428.881,752	12	284.738,896 / 428.875,858	10.489
3	284.651,377 / 428.891,4	4	284.656,454 / 428.894,261	5.828
6	284.663,941 / 428.896,01	7	284.666,204 / 428.895,779	2.275
9	284.709,001 / 428.890,753	10	284.720,72 / 428.887,233	12.236
12	284.738,896 / 428.875,858	13	284.742,845 / 428.870,887	6.349

Punct început	X / Y	Punct sfârșit	X / Y	Lungime segment	Punct început	X / Y	Punct sfârșit	X / Y	Lungime segment	Punct început	X / Y	Punct sfârșit	X / Y	Lungime segment
13	284.742,845 428.870,887	14	284.748,743 428.857,927	14.23 9	14	284.748,743 428.857,927	15	284.760,752 428.838,588	22.76 4	15	284.760,752 428.838,588	16	284.767,577 428.842,473	7.853
16	284.767,577 428.842,473	17	284.763,604 428.847,516	6.42	17	284.763,604 428.847,516	18	284.753,553 428.864,309	19.57 1	18	284.753,553 428.864,309	19	284.751,172 428.868,286	4.635
19	284.751,172 428.868,286	20	284.748,401 428.873,041	5.503	20	284.748,401 428.873,041	21	284.744,698 428.874,985	4.182	21	284.744,698 428.874,985	22	284.741,648 428.878,824	4.903
22	284.741,648 428.878,824	23	284.738,125 428.881,217	4.259	23	284.738,125 428.881,217	24	284.732,346 428.885,143	6.986	24	284.732,346 428.885,143	25	284.727,331 428.888,037	5.79
25	284.727,331 428.888,037	26	284.722,316 428.890,93	5.79	26	284.722,316 428.890,93	27	284.709,697 428.894,72	13.17 6	27	284.709,697 428.894,72	28	284.683,847 428.896,166	25.89
28	284.683,847 428.896,166	29	284.672,65 428.898,656	11.47 1	29	284.672,65 428.898,656	30	284.666,772 428.899,742	5.977	30	284.666,772 428.899,742	31	284.664,119 428.900,013	2.667
31	284.664,119 428.900,013	32	284.660,144 428.899,962	3.975	32	284.660,144 428.899,962	33	284.654,746 428.897,89	5.782	33	284.654,746 428.897,89	34	284.650,079 428.895,259	5.358
34	284.650,079 428.895,259	35	284.641,735 428.894,119	8.422	35	284.641,735 428.894,119	36	284.631,983 428.894,536	9.761	36	284.631,983 428.894,536	37	284.623,388 428.896,111	8.738
37	284.623,388 428.896,111	38	284.617,646 428.896,574	5.761	38	284.617,646 428.896,574	39	284.616,155 428.896,532	1.492	39	284.616,155 428.896,532	40	284.608,748 428.896,322	7.41
40	284.608,748 428.896,322	41	284.600,42 428.892,663	9.096	41	284.600,42 428.892,663	42	284.592,919 428.888,929	8.379	42	284.592,919 428.888,929	43	284.588,377 428.884,822	6.123
43	284.588,377 428.884,822	44	284.583,761 428.881,824	5.504	44	284.583,761 428.881,824	45	284.576,589 428.879,277	7.611	45	284.576,589 428.879,277	46	284.573,784 428.878,6	2.886
46	284.573,784 428.878,6	47	284.560,453 428.877,571	13.37 1	47	284.560,453 428.877,571	48	284.551,855 428.877,444	8.599	48	284.551,855 428.877,444	49	284.534,139 428.876,378	17.74 8
49	284.534,139 428.876,378	50	284.503,136 428.868,852	31.90 3	50	284.503,136 428.868,852	51	284.473,673 428.857,649	31.52 1	51	284.473,673 428.857,649	52	284.444,61 428.854,54	29.22 9
52	284.444,61 428.854,54	53	284.435,581 428.854,118	9.039	53	284.435,581 428.854,118	54	284.421,693 428.852,786	13.95 2	54	284.421,693 428.852,786	55	284.391,453 428.854,65	30.29 7
55	284.391,453 428.854,65	56	284.360,527 428.854,999	30.92 8	56	284.360,527 428.854,999	57	284.354,24 428.852,434	6.79	57	284.354,24 428.852,434	58	284.309,247 428.830,405	50.09 6
58	284.309,247 428.830,405	59	284.273,824 428.805,045	43.56 5	59	284.273,824 428.805,045	60	284.265,542 428.767,423	38.52 3	60	284.265,542 428.767,423	61	284.255,957 428.736,074	32.78 2
61	284.255,957 428.736,074	62	284.244,902 428.669,177	67.80 4	62	284.244,902 428.669,177	63	284.245,697 428.665,024	4.228	63	284.245,697 428.665,024	64	284.245,794 428.664,978	0.107
64	284.245,794 428.664,978	65	284.244,217 428.630,669	34.34 5	65	284.244,217 428.630,669	66	284.239,264 428.612,622	18.71 4	66	284.239,264 428.612,622	67	284.232,895 428.589,414	24.06 6
67	284.232,895 428.589,414	68	284.211,096 428.536,419	57.30 3	68	284.211,096 428.536,419	69	284.194,269 428.500,45	39.71	69	284.194,269 428.500,45	70	284.186,575 428.485,669	16.66 4
70	284.186,575 428.485,669	71	284.180,401 428.473,548	13.60 3	71	284.180,401 428.473,548	72	284.176,967 428.468,899	5.78	72	284.176,967 428.468,899	73	284.169,528 428.463,746	9.049
73	284.169,528 428.463,746	74	284.141,003 428.450,812	31.32	74	284.141,003 428.450,812	75	284.109,1 428.431,903	37.08 6	75	284.109,1 428.431,903	76	284.109,103 428.426,16	5.743
76	284.109,103 428.426,16	77	284.085,246 428.402,499	33.60 1	77	284.085,246 428.402,499	78	284.086,939 428.397,95	4.854	78	284.086,939 428.397,95	79	284.110,985 428.422,25	34.18 6
79	284.110,985 428.422,25	80	284.111,776 428.418,648	3.688	80	284.111,776 428.418,648	81	284.114,807 428.412,356	6.984	81	284.114,807 428.412,356	82	284.121,811 428.404,668	10.4
82	284.121,811 428.404,668	83	284.126,452 428.399,575	6.89	83	284.126,452 428.399,575	84	284.135,716 428.401,279	9.419	84	284.135,716 428.401,279	85	284.132,608 428.402,195	3.24
85	284.132,608 428.402,195	86	284.123,455 428.412,009	13.42	86	284.123,455 428.412,009	87	284.118,605 428.418,209	7.872	87	284.118,605 428.418,209	88	284.117,115 428.424,27	6.241
88	284.117,115 428.424,27	89	284.119,248 428.427,309	3.713	89	284.119,248 428.427,309	90	284.122,23 428.430,683	4.503	90	284.122,23 428.430,683	91	284.164,468 428.453,23	47.87 9
91	284.164,468 428.453,23	92	284.178,282 428.462,785	16.79 7	92	284.178,282 428.462,785	93	284.186,204 428.471,433	11.72 8	93	284.186,204 428.471,433	94	284.199,037 428.499,734	31.07 5
94	284.199,037 428.499,734	95	284.211,845 428.527,295	30.39 2	95	284.211,845 428.527,295	96	284.235,172 428.575,649	53.68 7	96	284.235,172 428.575,649	97	284.251,209 428.626,298	53.12 7
97	284.251,209 428.626,298	98	284.253,532 428.647,801	21.62 8	98	284.253,532 428.647,801	99	284.252,828 428.668,59	20.80 1	99	284.252,828 428.668,59	100	284.261,652 428.710,15	42.48 6
100	284.261,652 428.710,15	101	284.268,654 428.741,397	32.02 2	101	284.268,654 428.741,397	102	284.274,418 428.758,023	17.59 7	102	284.274,418 428.758,023	103	284.276,95 428.765,324	7.728
103	284.276,95 428.765,324	104	284.283,179 428.801,669	36.87 5	104	284.283,179 428.801,669	105	284.319,08 428.829,255	45.27 5	105	284.319,08 428.829,255	106	284.343,748 428.842,935	28.20 7
106	284.343,748 428.842,935	107	284.361,965 428.851,996	20.34 6	107	284.361,965 428.851,996	108	284.393,177 428.850,215	31.26 3	108	284.393,177 428.850,215	109	284.393,383 428.848,651	1.578
109	284.393,383 428.848,651	110	284.408,093 428.846,746	14.83 3	110	284.408,093 428.846,746	111	284.468,631 428.838,97	61.03 5	111	284.468,631 428.838,97	112	284.475,531 428.843,415	8.208

Punct început	X / Y	Punct sfârșit	X / Y	Lungime segment
112	284.475,531 428.843,415	113	284.504,867 428.865,156	36.514
115	284.552,005 428.873,446	116	284.558,055 428.873,664	6.054
118	284.572,066 428.874,869	119	284.573,718 428.875,054	1.662
121	284.595,194 428.885,593	122	284.602,117 428.889,04	7.734
124	284.617,542 428.892,569	1	284.631,535 428.890,551	14.138

Punct început	X / Y	Punct sfârșit	X / Y	Lungime segment
113	284.504,867 428.865,156	114	284.534,736 428.872,407	30.737
116	284.558,055 428.873,664	117	284.562,855 428.873,836	4.803
119	284.573,718 428.875,054	120	284.585,057 428.878,496	11.85
122	284.602,117 428.889,04	123	284.609,642 428.892,346	8.219

Punct început	X / Y	Punct sfârșit	X / Y	Lungime segment
114	284.534,736 428.872,407	115	284.552,005 428.873,446	17.3
117	284.562,855 428.873,836	118	284.572,066 428.874,869	9.269
120	284.585,057 428.878,496	121	284.595,194 428.885,593	12.374
123	284.609,642 428.892,346	124	284.617,542 428.892,569	7.903

** Lungimile segmentelor sunt determinate în planul de proiecție Stereo 70 și sunt rotunjite la 1 milimetru.

*** Distanța dintre puncte este formată din segmente cumulate ce sunt mai mici decât valoarea 1 milimetru.

**DATE DESPRE IMOBILUL NR. 12548**

Oficiul de Cadastru și Publicitate Imobiliară CARAS-SEVERIN
Biroul de Cadastru și Publicitate Imobiliară Caransebes

A. Partea I. Descrierea imobilului

TEREN Extravilan

Nr. CF vechi:852-Petroșnița
Nr. topografic:1942

Adresa: Jud. Caraș-Severin

Nr. Crt	Nr cadastral Nr. topografic	Suprafața* (mp)	Observații / Referințe
A1		1.076	Sector cadastral:112 Teren neimprejmuit;

B. Partea II. Proprietari și acte

Inscrieri privitoare la dreptul de proprietate și alte drepturi reale		Referințe
/		
Act Normativ nr. 7, din 13/03/1996 emis de PARLAMENTUL ROMÂNIEI;		
B1	Intabulare, drept de PROPRIETATE, dobândit prin Lege, cota actuala 1/1 1) NEIDENTIFICAT NEIDENTIFICAT	A1
Act Normativ nr. 7, din 13/03/1996 emis de PARLAMENTUL ROMÂNIEI (ADEVÉRINȚA 3678/26.06.2023, EMISĂ DE PRIMĂRIA COMUNEI BUCOȘNIȚA);		
B2	Se notează posesia faptică în favoarea lui 1) SURU FLOAREA	A1

C. Partea III. SARCINI .

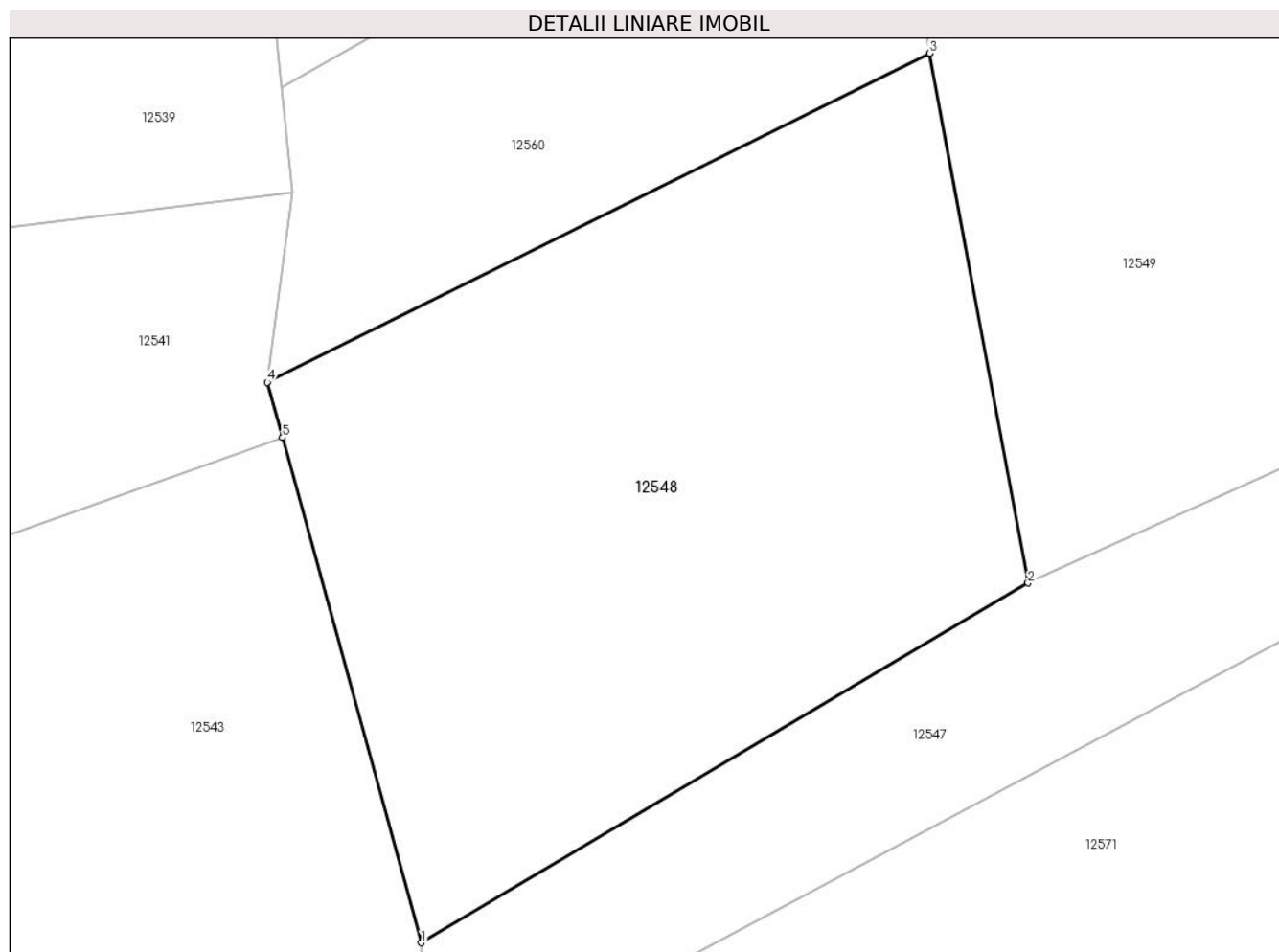
Inscrieri privind dezmembramintele dreptului de proprietate, drepturi reale de garanție și sarcini	Referințe
NU SUNT	

Anexa Nr. 1 La Partea I

Teren

Nr cadastral	Suprafața (mp)*	Observații / Referințe
	1.076	

* Suprafața este determinată în planul de proiecție Stereo 70.



Date referitoare la teren

Crt	Categorie folosință	Intravilan	Suprafața (mp)	Tarla	Parcelă	Nr. topo	Observații / Referințe
1	fâneata	NU	1.076	-	-	1942	Fâneată în Zidaia

Lungime Segmente

1) Valorile lungimilor segmentelor sunt obținute din proiecție în plan.

Punct început	X / Y	Punct sfârșit	X / Y	Lungime segment (** (m)
1	284.109,1 428.431,903	2	284.141,003 428.450,812	37.086
2	284.141,003 428.450,812	3	284.135,823 428.478,659	28.325
3	284.135,823 428.478,659	4	284.100,992 428.461,364	38.889
4	284.100,992 428.461,364	5	284.101,791 428.458,462	3.01
5	284.101,791 428.458,462	1	284.109,1 428.431,903	27.546

**** Lungimile segmentelor sunt determinate în planul de proiecție Stereo 70 și sunt rotunjite la 1 milimetru.**

***** Distanța dintre puncte este formată din segmente cumulate ce sunt mai mici decât valoarea 1 milimetru.**

**DATE DESPRE IMOBILUL NR. 12549**

Oficiul de Cadastru și Publicitate Imobiliară CARAS-SEVERIN
Biroul de Cadastru și Publicitate Imobiliară Caransebes

A. Partea I. Descrierea imobilului

TEREN Extravilan

Nr. CF vechi:166, 916, 74-Peteroșnița
Nr. topografic:1945, 1946 1947

Adresa: Jud. Caraș-Severin

Nr. Crt	Nr cadastral Nr. topografic	Suprafața* (mp)	Observații / Referințe
A1		1.649	Sector cadastral:112 Teren neimprejmuit;

B. Partea II. Proprietari și acte

Inscrieri privitoare la dreptul de proprietate și alte drepturi reale		Referințe
/		
Act Normativ nr. 7, din 13/03/1996 emis de PARLAMENTUL ROMÂNIEI;		
B1	Intabulare, drept de PROPRIETATE, dobândit prin Lege, cota actuala 1/1 1) NEIDENTIFICAT NEIDENTIFICAT	A1
Act Normativ nr. 7, din 13/03/1996 emis de PARLAMENTUL ROMÂNIEI (ADEVERINȚA 3659/26.06.2023, EMISĂ DE PRIMĂRIA COMUNEI BUCOȘNIȚA);		
B2	Se notează posesia faptică în favoarea lui 1) BĂCILĂ MANUEL-IONUȚ	A1

C. Partea III. SARCINI .

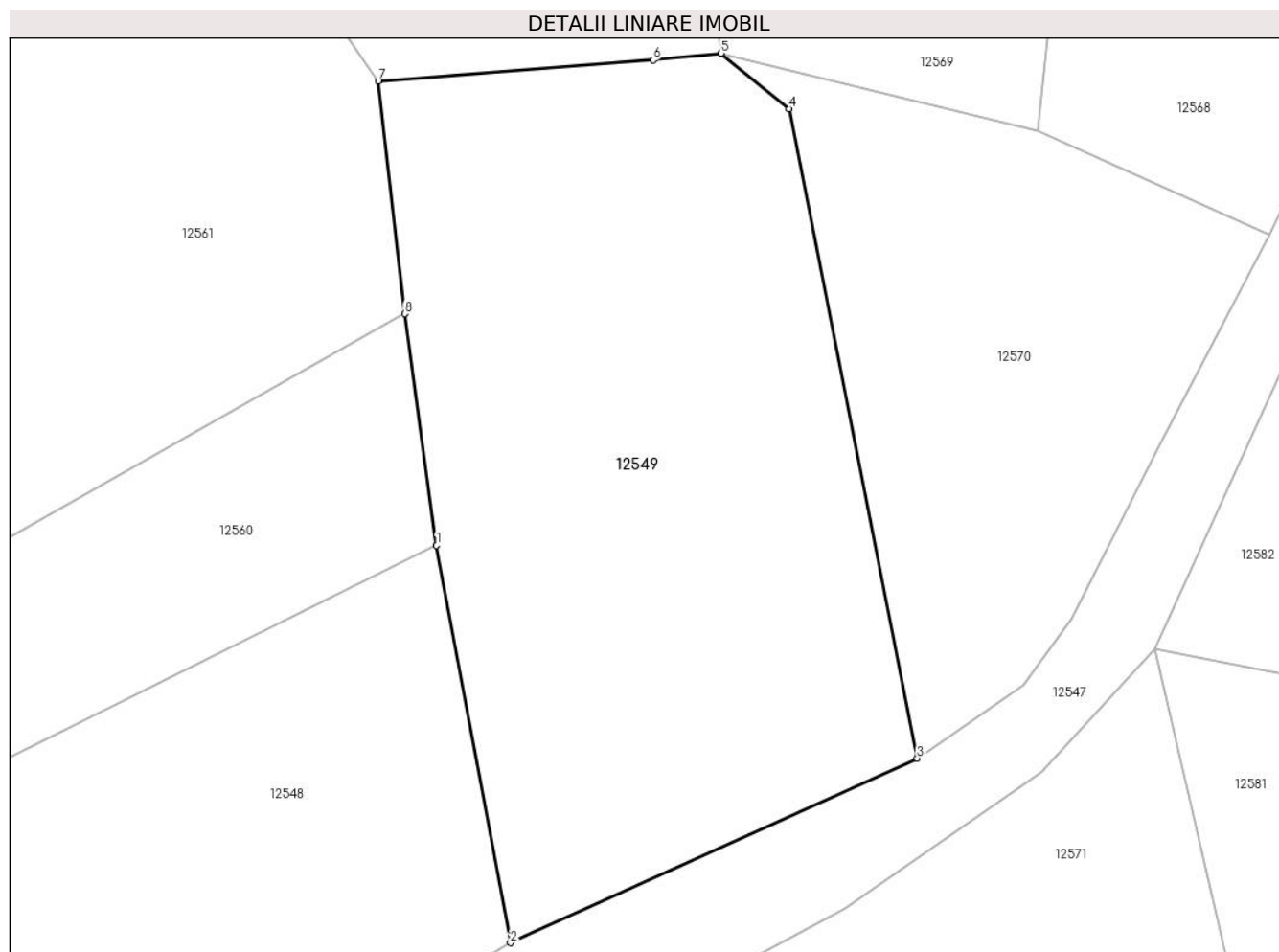
Inscrieri privind dezmembramintele dreptului de proprietate, drepturi reale de garanție și sarcini	Referințe
NU SUNT	

Anexa Nr. 1 La Partea I

Teren

Nr cadastral	Suprafața (mp)*	Observații / Referințe
	1.649	

* Suprafața este determinată în planul de proiecție Stereo 70.



Date referitoare la teren

Crt	Categorie folosință	Intra vilan	Suprafața (mp)	Tarla	Parcelă	Nr. topo	Observații / Referințe
1	faneata	NU	1.649	-	-	1945, 1946 1947	Fâneată în Zidaia

Lungime Segmente

1) Valorile lungimilor segmentelor sunt obținute din proiecție în plan.

Punct început	X / Y	Punct sfârșit	X / Y	Lungime segment (** (m)
1	284.135,823 428.478,659	2	284.141,003 428.450,812	28.325
2	284.141,003 428.450,812	3	284.169,528 428.463,746	31.32
3	284.169,528 428.463,746	4	284.160,547 428.509,274	46.405
4	284.160,547 428.509,274	5	284.155,785 428.513,155	6.143
5	284.155,785 428.513,155	6	284.151,024 428.512,689	4.784

Punct început	X / Y	Punct sfârșit	X / Y	Lungime segment (** (m)
6	284.151,024 428.512,689	7	284.131,733 428.511,211	19.348
7	284.131,733 428.511,211	8	284.133,587 428.494,898	16.418
8	284.133,587 428.494,898	1	284.135,823 428.478,659	16.392

** Lungimile segmentelor sunt determinate în planul de proiecție Stereo 70 și sunt rotunjite la 1 milimetru.

*** Distanța dintre puncte este formată din segmente cumulate ce sunt mai mici decât valoarea 1 milimetru.

**DATE DESPRE IMOBILUL NR. 12550**

Oficiul de Cadastru și Publicitate Imobiliară CARAS-SEVERIN
Biroul de Cadastru și Publicitate Imobiliară Caransebes

A. Partea I. Descrierea imobilului

Nr. CF vechi:14- Petroșnița
Nr. topografic:1836

TEREN Extravilan

Adresa: Jud. Caraș-Severin

Nr. Crt	Nr cadastral Nr. topografic	Suprafața* (mp)	Observații / Referințe
A1		705	Sector cadastral:112 Teren neimprejmuț;

B. Partea II. Proprietari și acte

Inscrieri privitoare la dreptul de proprietate și alte drepturi reale		Referințe
/		
Act Normativ nr. 7, din 13/03/1996 emis de PARLAMENTUL ROMÂNIEI;		
B1	Intabulare, drept de PROPRIETATE, dobândit prin Lege, cota actuala 1/1 1) NEIDENTIFICAT NEIDENTIFICAT	A1
Act Normativ nr. 7, din 13/03/1996 emis de PARLAMENTUL ROMÂNIEI (ADEVERINȚA 5320/26.10.2023, EMISĂ DE PRIMĂRIA COMUNEI BUCOȘNIȚA);		
B2	Se notează posesia faptică în favoarea lui 1) DORCA MIHAI	A1

C. Partea III. SARCINI .

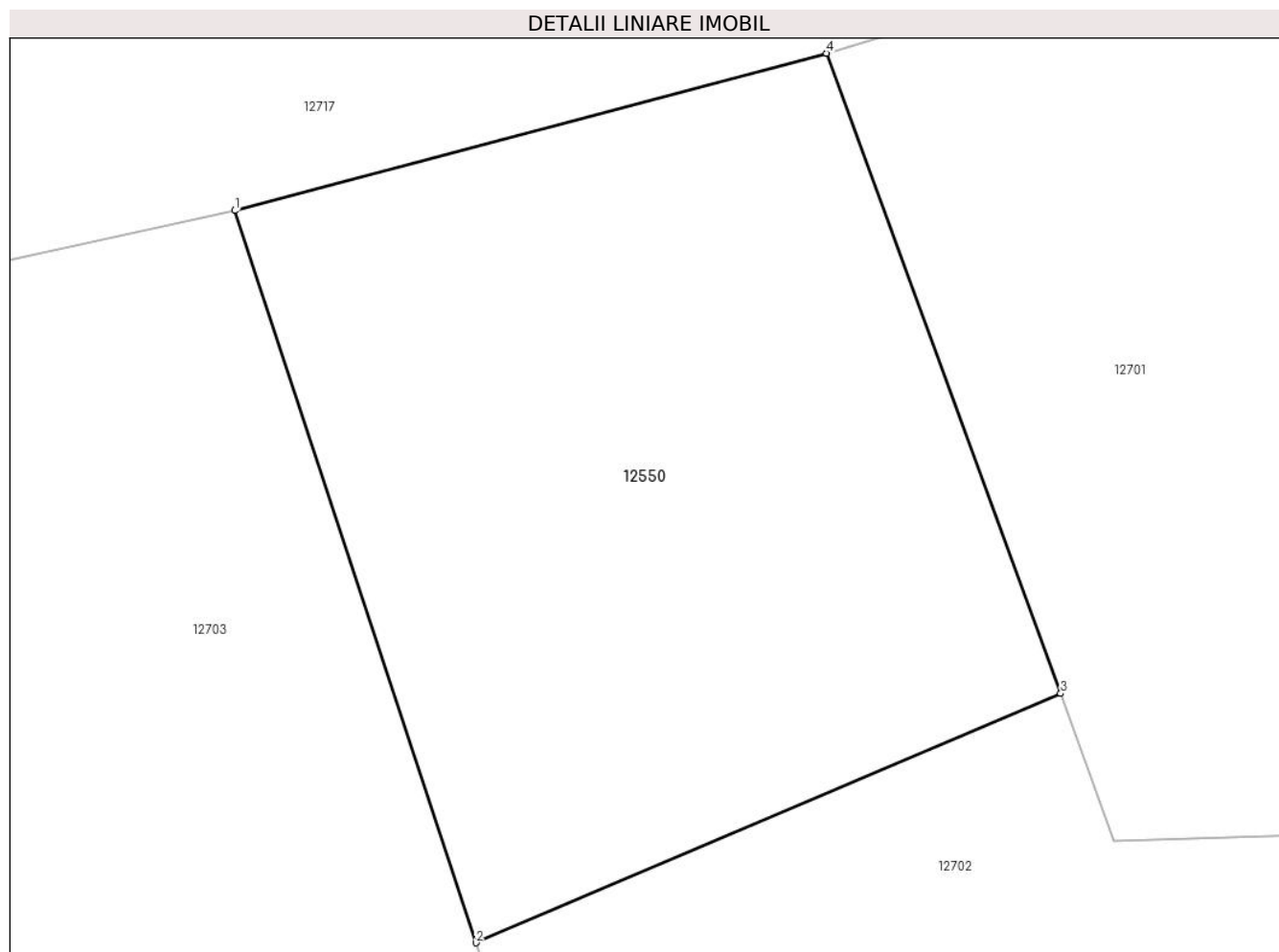
Inscrieri privind dezmembramintele dreptului de proprietate, drepturi reale de garanție și sarcini	Referințe
NU SUNT	

Anexa Nr. 1 La Partea I

Teren

Nr cadastral	Suprafața (mp)*	Observații / Referințe
	705	

* Suprafața este determinată în planul de proiecție Stereo 70.



Date referitoare la teren

Crt	Categorie folosință	Intra vilan	Suprafața (mp)	Tarla	Parcelă	Nr. topo	Observații / Referințe
1	fâneata	NU	705	-	-	1836	Fâneată în Seliște

Lungime Segmente

1) Valorile lungimilor segmentelor sunt obținute din proiecție în plan.

Punct început	X / Y	Punct sfârșit	X / Y	Lungime segment (** (m)
1	284.022,283 428.722,901	2	284.031,815 428.693,987	30.445
2	284.031,815 428.693,987	3	284.054,927 428.703,834	25.122
3	284.054,927 428.703,834	4	284.045,668 428.729,116	26.924
4	284.045,668 428.729,116	1	284.022,283 428.722,901	24.197

** Lungimile segmentelor sunt determinate în planul de proiecție Stereo 70 și sunt rotunjite la 1 milimetru.

***** Distanţa dintre puncte este formată din segmente cumulate ce sunt mai mici decât valoarea 1 milimetru.**

**DATE DESPRE IMOBILUL NR. 12556**

Oficiul de Cadastru și Publicitate Imobiliară CARAS-SEVERIN
Biroul de Cadastru și Publicitate Imobiliară Caransebes

A. Partea I. Descrierea imobilului

TEREN Extravilan

Nr. CF vechi:606- Petroșnița
Nr. topografic:1956

Adresa: Jud. Caraș-Severin

Nr. Crt	Nr cadastral Nr. topografic	Suprafața* (mp)	Observații / Referințe
A1		Din acte: 2.402 Masurata: 1.991	Sector cadastral:112 Teren neimprejmuț;

B. Partea II. Proprietari și acte

Inscrieri privitoare la dreptul de proprietate și alte drepturi reale	Referințe
801 / 03/04/1937	
Act Notarial nr. 0, din 23/09/1935 emis de -;	
B1	A1
Intabulare, drept de PROPRIETATE părți egale, dobândit prin Conventie, cota actuala 1/1 1) MURARIU PAVEL , fiul lui Ilie, dom. în Petroșnița	

C. Partea III. SARCINI .

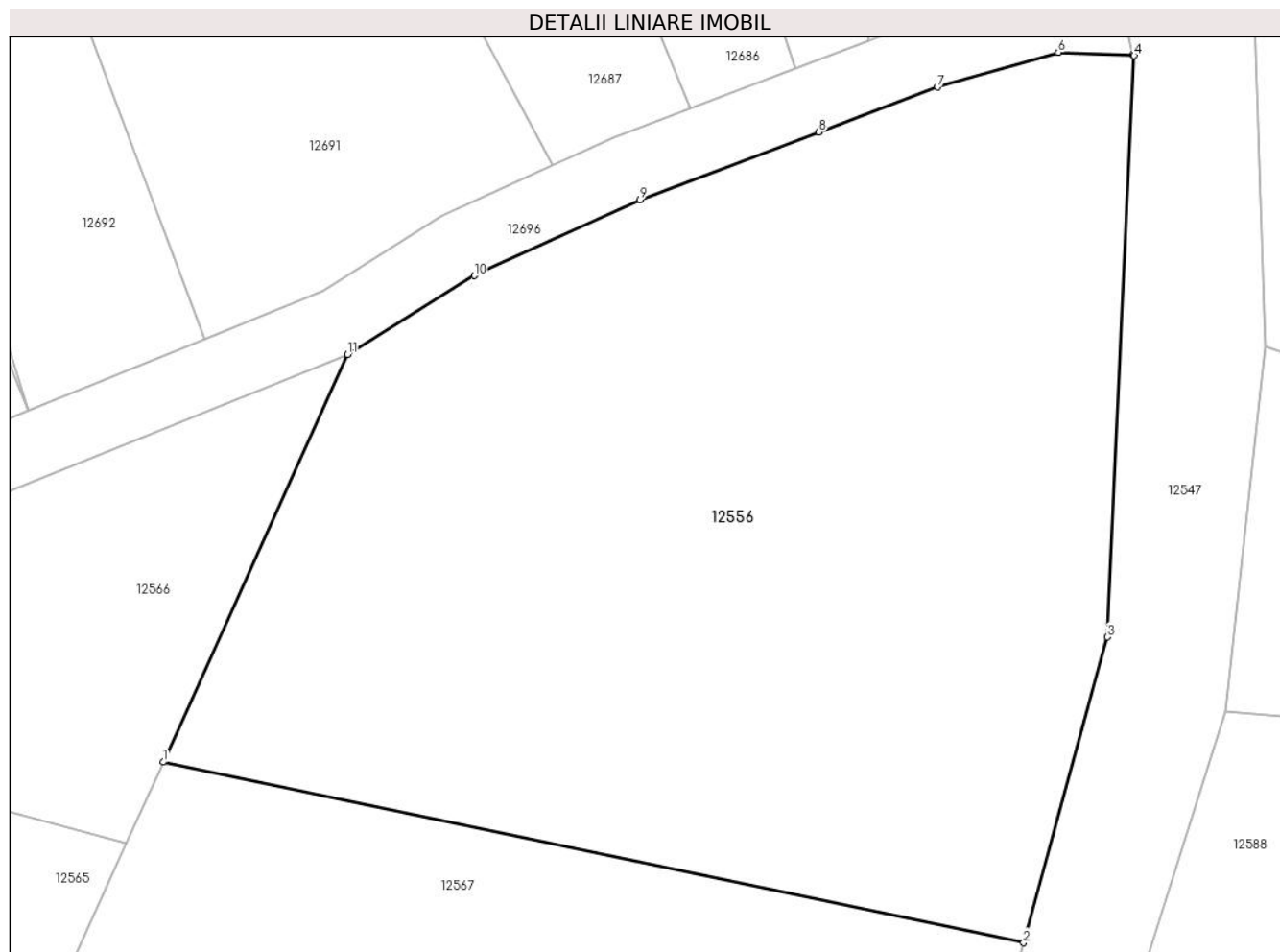
Inscrieri privind dezmembramentele dreptului de proprietate, drepturi reale de garanție și sarcini	Referințe
NU SUNT	

Anexa Nr. 1 La Partea I

Teren

Nr cadastral	Suprafața (mp)*	Observații / Referințe
	Din acte: 2.402 Masurata: 1.991	

* Suprafața este determinată în planul de proiecție Stereo 70.



Date referitoare la teren

Crt	Categorie folosință	Intra vilan	Suprafața (mp)	Tarla	Parcelă	Nr. topo	Observații / Referințe
1	pașune	NU	1.991	-	-	1956	

Lungime Segmente

1) Valorile lungimilor segmentelor sunt obținute din proiecție în plan.

Punct început	X / Y	Punct sfârșit	X / Y	Lungime segment (** (m)
1	284.188,477 428.623,281	2	284.239,264 428.612,622	51.893
2	284.239,264 428.612,622	3	284.244,217 428.630,669	18.714
3	284.244,217 428.630,669	4	284.245,794 428.664,978	34.345
4	284.245,794 428.664,978	5	284.245,697 428.665,024	0.107
5	284.245,697 428.665,024	6	284.241,314 428.665,172	4.385

Punct început	X / Y	Punct sfârșit	X / Y	Lungime segment (** (m)
6	284.241,314 428.665,172	7	284.234,18 428.663,124	7.422
7	284.234,18 428.663,124	8	284.227,177 428.660,467	7.49
8	284.227,177 428.660,467	9	284.216,634 428.656,467	11.276
9	284.216,634 428.656,467	10	284.206,832 428.651,998	10.773
10	284.206,832 428.651,998	11	284.199,36 428.647,348	8.801
11	284.199,36 428.647,348	1	284.188,477 428.623,281	26.413

** Lungimile segmentelor sunt determinate în planul de proiecție Stereo 70 și sunt rotunjite la 1 milimetru.

*** Distanța dintre puncte este formată din segmente cumulate ce sunt mai mici decât valoarea 1 milimetru.

**DATE DESPRE IMOBILUL NR. 12557**

Oficiul de Cadastru și Publicitate Imobiliară CARAS-SEVERIN
Biroul de Cadastru și Publicitate Imobiliară Caransebes

A. Partea I. Descrierea imobilului

TEREN Extravilan

Nr. CF vechi:391- Petroșnița
Nr. topografic:Parte din 1913

Adresa: Jud. Caraș-Severin

Nr. Crt	Nr cadastral Nr. topografic	Suprafața* (mp)	Observații / Referințe
A1		63	Sector cadastral:112 Teren neimprejmuit;

B. Partea II. Proprietari și acte

Inscrieri privitoare la dreptul de proprietate și alte drepturi reale		Referințe
/		
Act Administrativ nr. 1776, din 13/05/2024 emis de PRIMARIA COMUNEI BUCOSNITA;		
B1	Inscrierea posesiei, drept de PROPRIETATE, dobandit prin Lege, cota actuala 1/1 1) NEIDENTIFICAT NEIDENTIFICAT	A1
Act Normativ nr. 7, din 13/03/1996 emis de PARLAMENTUL ROMÂNIEI;		
B2	SE NOTEAZĂ MENȚIUNEA DE PROPRIETAR NEIDENTIFICAT	A1

C. Partea III. SARCINI .

Inscrieri privind dezmembramintele dreptului de proprietate, drepturi reale de garanție și sarcini	Referințe
NU SUNT	

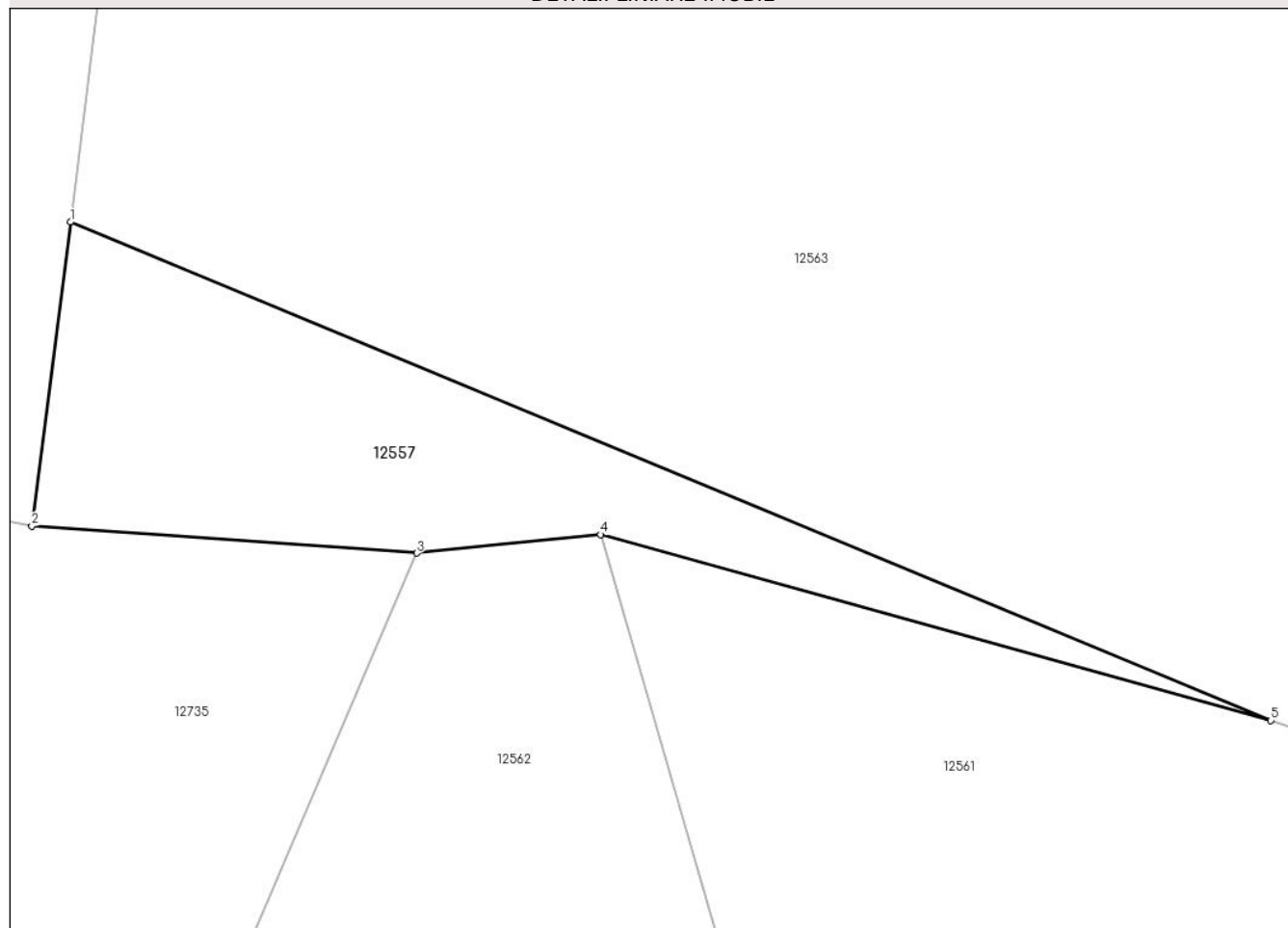
Anexa Nr. 1 La Partea I

Teren

Nr cadastral	Suprafața (mp)*	Observații / Referințe
	63	

* Suprafața este determinată în planul de proiecție Stereo 70.

DETALII LINIARE IMOBIL



Date referitoare la teren

Crt	Categorie folosință	Intravilan	Suprafața (mp)	Tarla	Parcelă	Nr. topo	Observații / Referințe
1	pașune	NU	63	-	-	Parte din 1913	Pășune în Zidaia

Lungime Segmente

1) Valorile lungimilor segmentelor sunt obținute din proiecție în plan.

Punct început	X / Y	Punct sfârșit	X / Y	Lungime segment (** (m)
1	284.081,626 428.551,615	2	284.080,827 428.545,332	6.334
2	284.080,827 428.545,332	3	284.088,798 428.544,768	7.991
3	284.088,798 428.544,768	4	284.092,604 428.545,153	3.825
4	284.092,604 428.545,153	5	284.106,475 428.541,311	14.393
5	284.106,475 428.541,311	1	284.081,626 428.551,615	26.901

**** Lungimile segmentelor sunt determinate în planul de proiecție Stereo 70 și sunt rotunjite la 1 milimetru.**

***** Distanța dintre puncte este formată din segmente cumulate ce sunt mai mici decât valoarea 1 milimetru.**

**DATE DESPRE IMOBILUL NR. 12558**

Oficiul de Cadastru și Publicitate Imobiliară CARAS-SEVERIN
Biroul de Cadastru și Publicitate Imobiliară Caransebes

A. Partea I. Descrierea imobilului

TEREN Extravilan

Nr. CF vechi:279- Petroșnița
Nr. topografic:1951

Adresa: Jud. Caraș-Severin

Nr. Crt	Nr cadastral Nr. topografic	Suprafața* (mp)	Observații / Referințe
A1		1.264	Sector cadastral:112 Teren neimprejmuit;

B. Partea II. Proprietari și acte

Inscrieri privitoare la dreptul de proprietate și alte drepturi reale		Referințe
/		
Act Normativ nr. 7, din 13/03/1996 emis de PARLAMENTUL ROMÂNIEI;		
B1	Intabulare, drept de PROPRIETATE, dobândit prin Lege, cota actuala 1/1 1) NEIDENTIFICAT NEIDENTIFICAT	A1
Act Normativ nr. 7, din 13/03/1996 emis de PARLAMENTUL ROMÂNIEI (ADEVÉRINȚA 5403/27.10.2023, EMISĂ DE PRIMĂRIA COMUNEI BUCOȘNIȚA);		
B2	Se notează posesia faptică în favoarea lui 1) CRISTOI NICUȘOR	A1

C. Partea III. SARCINI .

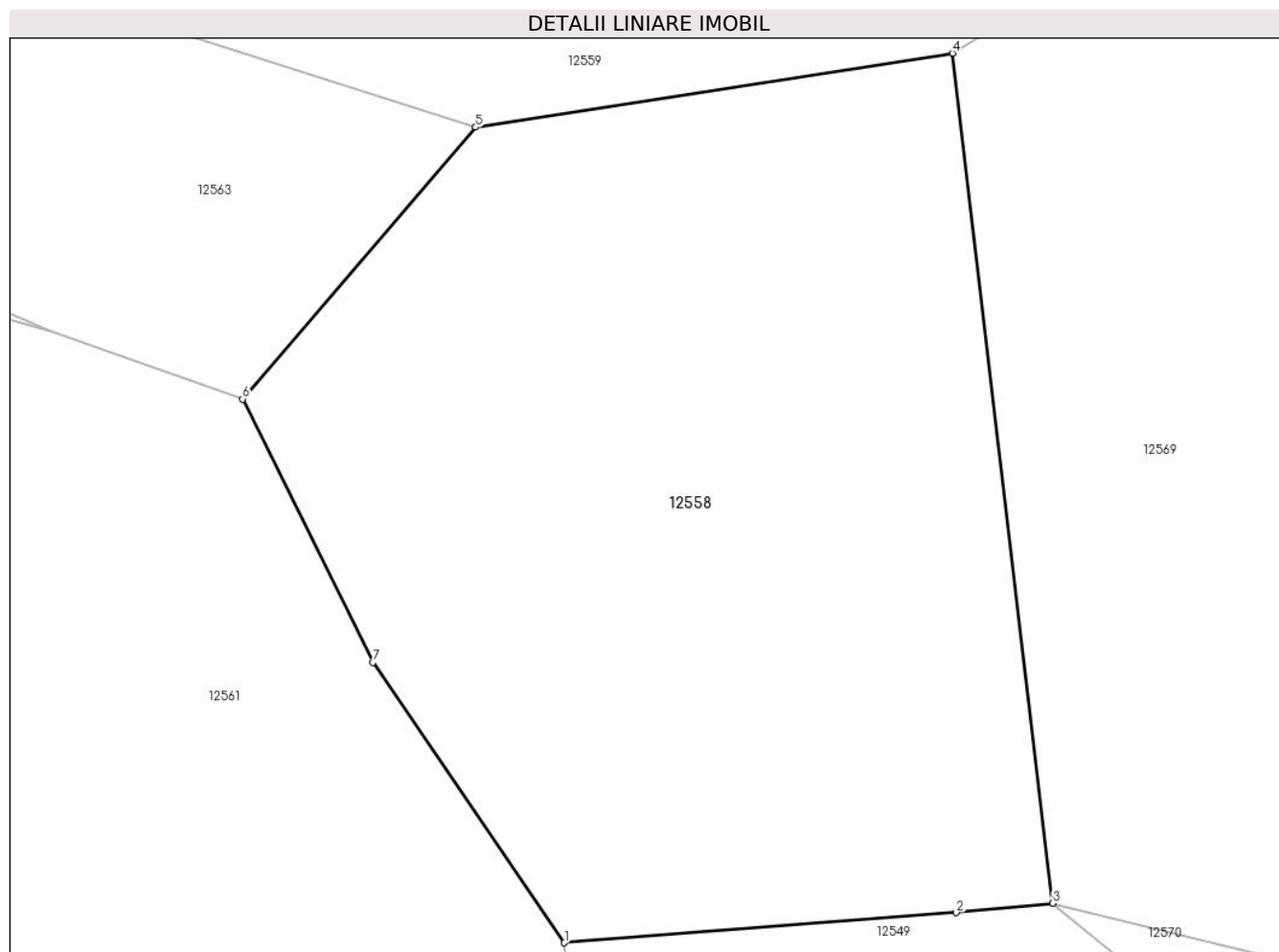
Inscrieri privind dezmembramintele dreptului de proprietate, drepturi reale de garanție și sarcini	Referințe
NU SUNT	

Anexa Nr. 1 La Partea I

Teren

Nr cadastral	Suprafața (mp)*	Observații / Referințe
	1.264	

* Suprafața este determinată în planul de proiecție Stereo 70.



Date referitoare la teren

Crt	Categorie folosință	Intra vilan	Suprafața (mp)	Tarla	Parcelă	Nr. topo	Observații / Referințe
1	faneata	NU	1.264	-	-	1951	Fâneată în Zidaia

Lungime Segmente

1) Valorile lungimilor segmentelor sunt obținute din proiecție în plan.

Punct început	X / Y	Punct sfârșit	X / Y	Lungime segment (** (m)
1	284.131,733 428.511,211	2	284.151,024 428.512,689	19.348
2	284.151,024 428.512,689	3	284.155,785 428.513,155	4.784
3	284.155,785 428.513,155	4	284.150,834 428.554,977	42.114
4	284.150,834 428.554,977	5	284.127,37 428.551,341	23.744
5	284.127,37 428.551,341	6	284.115,888 428.537,964	17.629

Punct început	X / Y	Punct sfârșit	X / Y	Lungime segment (** (m)
6	284.115,888 428.537,964	7	284.122,299 428.525,007	14.456
7	284.122,299 428.525,007	1	284.131,733 428.511,211	16.713

** Lungimile segmentelor sunt determinate în planul de proiecție Stereo 70 și sunt rotunjite la 1 milimetru.

*** Distanța dintre puncte este formată din segmente cumulate ce sunt mai mici decât valoarea 1 milimetru.

**DATE DESPRE IMOBILUL NR. 12559**

Oficiul de Cadastru și Publicitate Imobiliară CARAS-SEVERIN
Biroul de Cadastru și Publicitate Imobiliară Caransebes

A. Partea I. Descrierea imobilului

TEREN Extravilan

Nr. CF vechi:257--Petroșnița
Nr. topografic:PARTE DIN 1952

Adresa: Jud. Caraș-Severin

Nr. Crt	Nr cadastral Nr. topografic	Suprafața* (mp)	Observații / Referințe
A1		Din acte: 1.740 Masurata: 1.375	Sector cadastral:112 Teren neimprejmuț;

B. Partea II. Proprietari și acte

Inscrieri privitoare la dreptul de proprietate și alte drepturi reale	Referințe
1 / 01/01/1900	
Act Notarial nr. 0, din 01/01/1900 emis de -;	
B1	A1
Intabulare, drept de PROPRIETATE, dobandit prin Conventie, cota actuala 4/16	
1) GHERGA ILIE	
2124 / 03/12/1920	
Act Notarial nr. 0, din 12/06/1920 emis de -;	
B2	A1
Intabulare, drept de PROPRIETATE, dobandit prin Conventie, cota actuala 4/16	
1) GERGA ILIE , soția lui Floarea Hamat, dom. în Petroșnița	
827 / 10/03/1930	
Act Notarial nr. 0, din 08/03/1930 emis de -;	
B3	A1
Intabulare, drept de PROPRIETATE, dobandit prin Conventie, cota actuala 8/16	
1) GHERGA ILIE , căs. cu Hamat Floarea, dom. în Petroșnița	
B4	A1
Se notează interdicția de înstrăinare și grevare în favoarea lui	
1) HAMAT FLOAREA , născ. Cerci, dom. în Petroșnița	
2) GHERGA PAVEL , fost căs. cu Vernichescu Versavia, dom. în Petroșnița	

C. Partea III. SARCINI .

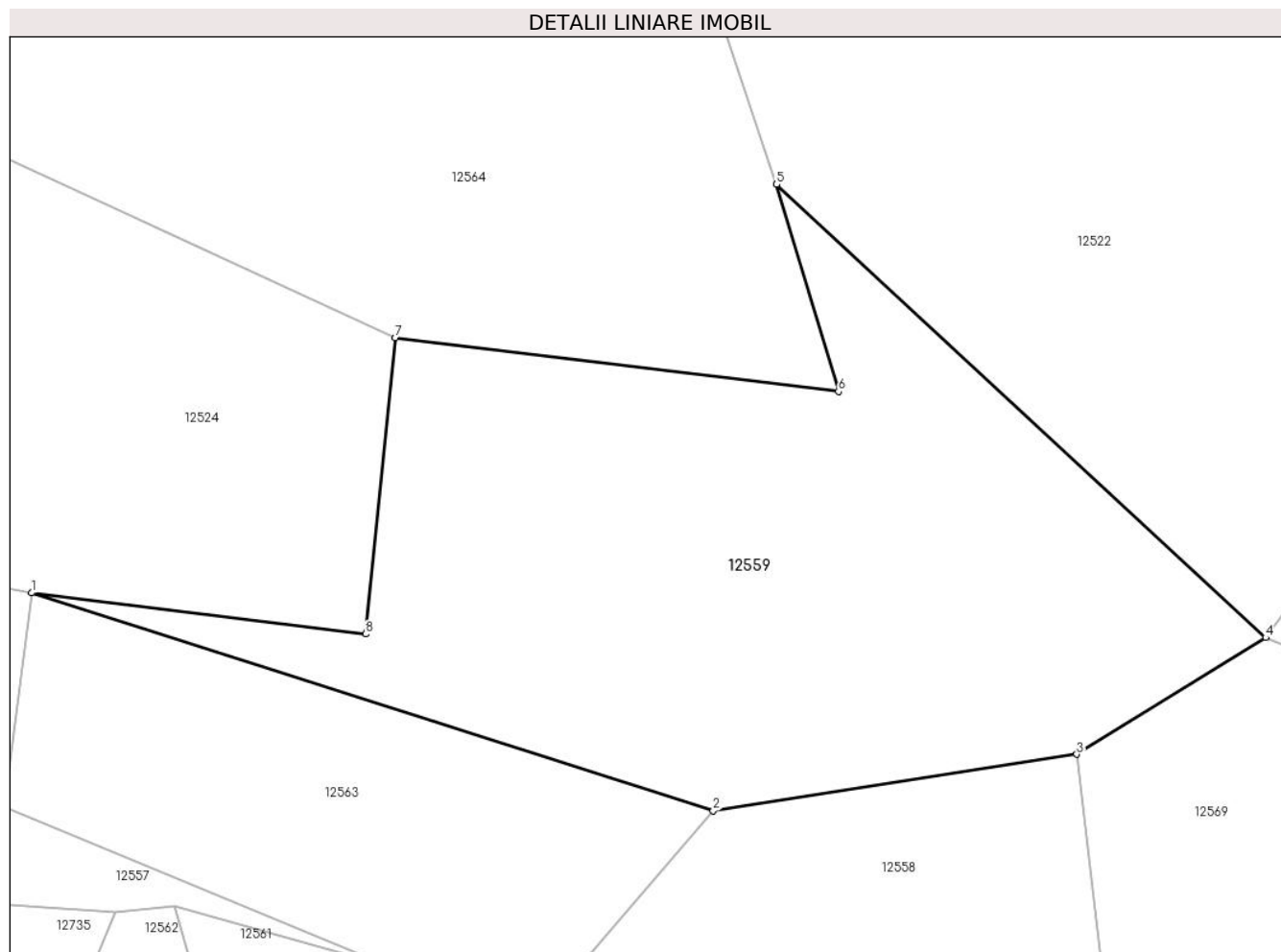
Inscrieri privind dezmembramentele dreptului de proprietate, drepturi reale de garanție și sarcini	Referințe
NU SUNT	

Anexa Nr. 1 La Partea I

Teren

Nr cadastral	Suprafața (mp)*	Observații / Referințe
	Din acte: 1.740 Masurata: 1.375	

* Suprafața este determinată în planul de proiecție Stereo 70.



Date referitoare la teren

Crt	Categorie folosință	Intravilan	Suprafața (mp)	Tarla	Parcelă	Nr. topo	Observații / Referințe
1	pașune	NU	1.375	-	-	PARTE DIN 1952	Pășune în Zidaia, rest de suprafață la id 12563

Lungime Segmente

1) Valorile lungimilor segmentelor sunt obținute din proiecție în plan.

Punct început	X / Y	Punct sfârșit	X / Y	Lungime segment (** (m)
1	284.083,379 428.565,394	2	284.127,37 428.551,341	46.181
2	284.127,37 428.551,341	3	284.150,834 428.554,977	23.744
3	284.150,834 428.554,977	4	284.163,033 428.562,503	14.334
4	284.163,033 428.562,503	5	284.131,458 428.591,75	43.039
5	284.131,458 428.591,75	6	284.135,46 428.578,392	13.945

Punct început	X / Y	Punct sfârșit	X / Y	Lungime segment (** (m)
6	284.135,46 428.578,392	7	284.106,865 428.581,874	28.806
7	284.106,865 428.581,874	8	284.104,934 428.562,733	19.238
8	284.104,934 428.562,733	1	284.083,379 428.565,394	21.719

** Lungimile segmentelor sunt determinate în planul de proiecție Stereo 70 și sunt rotunjite la 1 milimetru.

*** Distanța dintre puncte este formată din segmente cumulate ce sunt mai mici decât valoarea 1 milimetru.

**DATE DESPRE IMOBILUL NR. 12560**

Oficiul de Cadastru și Publicitate Imobiliară CARAS-SEVERIN
Biroul de Cadastru și Publicitate Imobiliară Caransebes

A. Partea I. Descrierea imobilului

TEREN Extravilan

Nr. CF vechi:838, 819-Petroșnița
Nr. topografic:1943, Parte din 1944

Adresa: Jud. Caraș-Severin

Nr. Crt	Nr cadastral Nr. topografic	Suprafața* (mp)	Observații / Referințe
A1		Din acte: 439 Masurata: 536	Sector cadastral:112 Teren neimprejmuț;

B. Partea II. Proprietari și acte

Inscrieri privitoare la dreptul de proprietate și alte drepturi reale	Referințe
796 / 16/05/1947	
Hotarare Judecatoreasca nr. 1070, din 01/01/1947 emis de JUDECĂTORIA CARANSEBES;	
B1	Intabulare, drept de PROPRIETATE, dobandit prin Hotarare Judecatoreasca, cota actuala 439/536 1) MUHU ANASTASIA , născ. Dorca, fiica lui Novac și a Anei, dom. în Petroșnița
/	
Act Normativ nr. 7, din 13/03/1996 emis de PARLAMENTUL ROMÂNIEI;	
B2	Inscrierea provizorie, drept de PROPRIETATE, dobandit prin Lege, cota actuala 97/536 1) COMUNA BUCOȘNIȚA , CIF:3227645, PROPRIETAR NEIDENTIFICAT

C. Partea III. SARCINI .

Inscrieri privind dezmembramintele dreptului de proprietate, drepturi reale de garanție și sarcini	Referințe
NU SUNT	

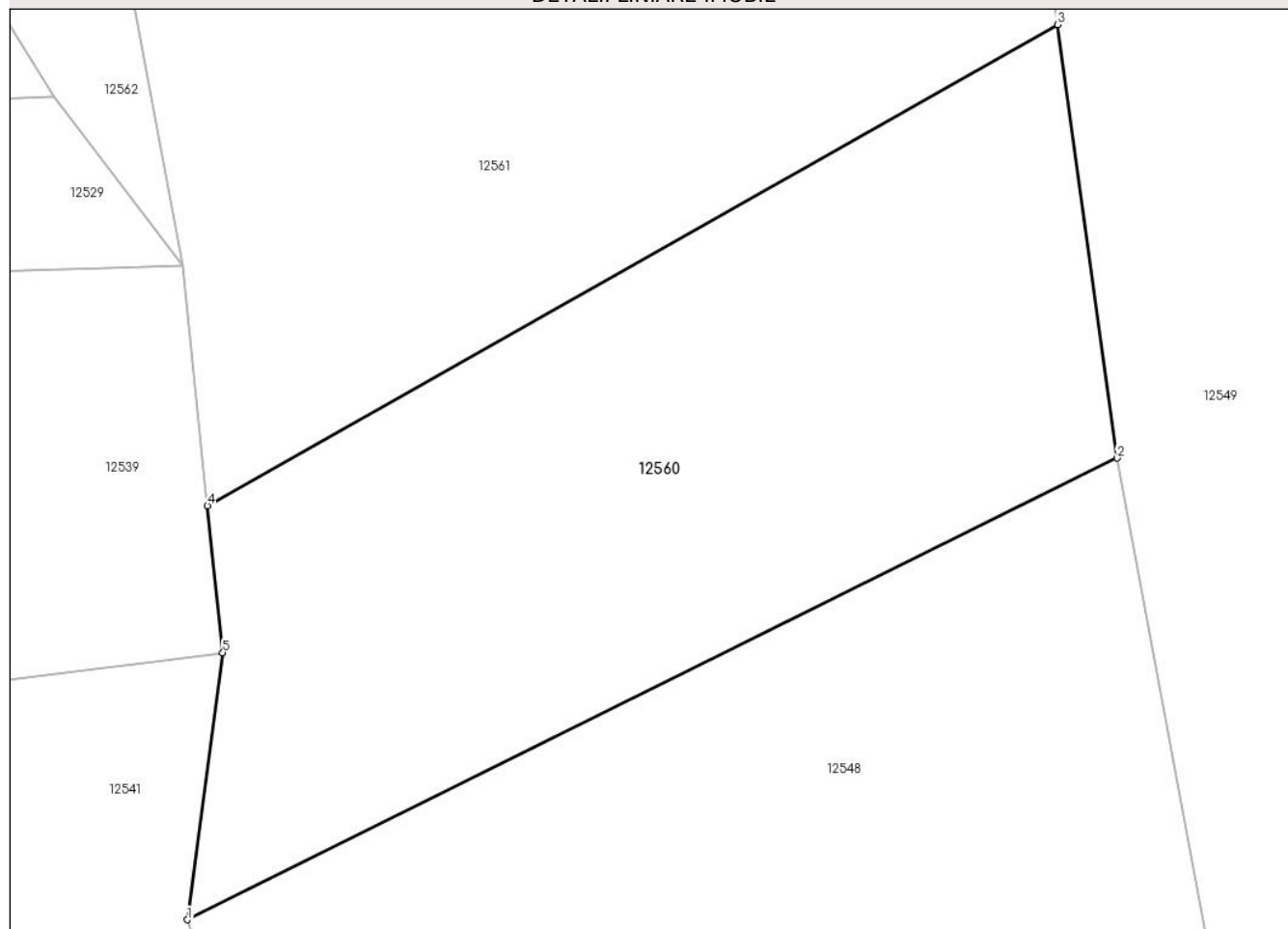
Anexa Nr. 1 La Partea I

Teren

Nr cadastral	Suprafața (mp)*	Observații / Referințe
	Din acte: 439 Masurata: 536	

* Suprafața este determinată în planul de proiecție Stereo 70.

DETALII LINIARE IMOBIL



Date referitoare la teren

Crt	Categorie folosință	Intravilan	Suprafața (mp)	Tarla	Parcelă	Nr. topo	Observații / Referințe
1	faneata	NU	536	-	-	1943, Parte din 1944	Fâneață în Zidaia

Lungime Segmente

1) Valorile lungimilor segmentelor sunt obținute din proiecție în plan.

Punct început	X / Y	Punct sfârșit	X / Y	Lungime segment (** (m)
1	284.100,992 428.461,364	2	284.135,823 428.478,659	38.889
2	284.135,823 428.478,659	3	284.133,587 428.494,898	16.392
3	284.133,587 428.494,898	4	284.101,745 428.476,879	36.587
4	284.101,745 428.476,879	5	284.102,316 428.471,366	5.542
5	284.102,316 428.471,366	1	284.100,992 428.461,364	10.089

**** Lungimile segmentelor sunt determinate în planul de proiecție Stereo 70 și sunt rotunjite la 1 milimetru.**

***** Distanța dintre puncte este formată din segmente cumulate ce sunt mai mici decât valoarea 1 milimetru.**

**DATE DESPRE IMOBILUL NR. 12561**

Oficiul de Cadastru și Publicitate Imobiliară CARAS-SEVERIN
Biroul de Cadastru și Publicitate Imobiliară Caransebes

A. Partea I. Descrierea imobilului

TEREN Extravilan

Nr. CF vechi:819-Petroșnița
Nr. topografic:Parte din 1944

Adresa: Jud. Caraș-Severin

Nr. Crt	Nr cadastral Nr. topografic	Suprafața* (mp)	Observații / Referințe
A1		1.688	Sector cadastral:112 Teren neimprejmuit;

B. Partea II. Proprietari și acte

Inscrieri privitoare la dreptul de proprietate și alte drepturi reale		Referințe
/		
Act Normativ nr. 7, din 13/03/1996 emis de PARLAMENTUL ROMÂNIEI;		
B1	Intabulare, drept de PROPRIETATE, dobândit prin Lege, cota actuala 1/1 1) NEIDENTIFICAT NEIDENTIFICAT	A1
Act Normativ nr. 7, din 13/03/1996 emis de PARLAMENTUL ROMÂNIEI (ADEVÉRINȚA 3682/26.06.2023, EMISĂ DE PRIMĂRIA COMUNEI BUCOȘNIȚA);		
B2	Se notează posesia faptică în favoarea lui 1) LINU ANA	A1

C. Partea III. SARCINI .

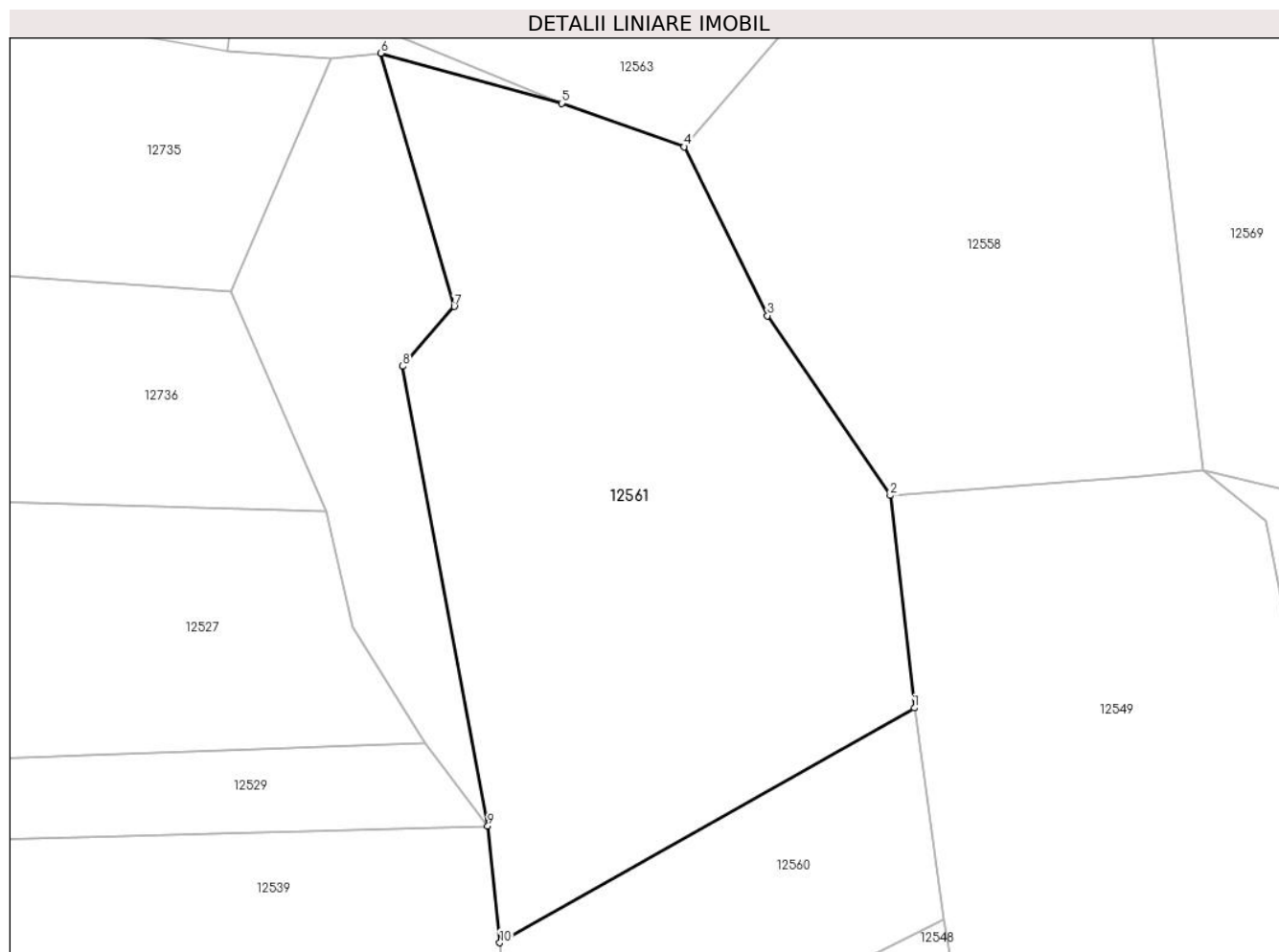
Inscrieri privind dezmembramintele dreptului de proprietate, drepturi reale de garanție și sarcini	Referințe
NU SUNT	

Anexa Nr. 1 La Partea I

Teren

Nr cadastral	Suprafața (mp)*	Observații / Referințe
	1.688	

* Suprafața este determinată în planul de proiecție Stereo 70.



Date referitoare la teren

Crt	Categorie folosință	Intravilan	Suprafața (mp)	Tarla	Parcelă	Nr. topo	Observații / Referințe
1	faneata	NU	1.688	-	-	Parte din 1944	Fâneată în Zidaia

Lungime Segmente

1) Valorile lungimilor segmentelor sunt obținute din proiecție în plan.

Punct început	X / Y	Punct sfârșit	X / Y	Lungime segment (** (m)
1	284.133,587 428.494,898	2	284.131,733 428.511,211	16.418
2	284.131,733 428.511,211	3	284.122,299 428.525,007	16.713
3	284.122,299 428.525,007	4	284.115,888 428.537,964	14.456
4	284.115,888 428.537,964	5	284.106,475 428.541,311	9.99
5	284.106,475 428.541,311	6	284.092,604 428.545,153	14.393

Punct început	X / Y	Punct sfârșit	X / Y	Lungime segment (** (m)
6	284.092,604 428.545,153	7	284.098,227 428.525,713	20.237
7	284.098,227 428.525,713	8	284.094,282 428.521,124	6.052
8	284.094,282 428.521,124	9	284.100,815 428.485,854	35.87
9	284.100,815 428.485,854	10	284.101,745 428.476,879	9.023
10	284.101,745 428.476,879	1	284.133,587 428.494,898	36.587

** Lungimile segmentelor sunt determinate în planul de proiecție Stereo 70 și sunt rotunjite la 1 milimetru.

*** Distanța dintre puncte este formată din segmente cumulate ce sunt mai mici decât valoarea 1 milimetru.

**DATE DESPRE IMOBILUL NR. 12562**

Oficiul de Cadastru și Publicitate Imobiliară CARAS-SEVERIN
Biroul de Cadastru și Publicitate Imobiliară Caransebeș

A. Partea I. Descrierea imobilului

TEREN Extravilan

Nr. CF vechi: 391-Petroșnița
Nr. topografic: Parte din 1913

Adresa: Jud. Caraș-Severin

Nr. Crt	Nr cadastral Nr. topografic	Suprafața* (mp)	Observații / Referințe
A1		Din acte: 10.959 Masurata: 502	Sector cadastral: 112 Teren neimprejmuit;

B. Partea II. Proprietari și acte

Inscrieri privitoare la dreptul de proprietate și alte drepturi reale		Referințe
686 / 30/04/1920		
Hotarare Judecatoreasca nr. 3582, din 27/09/1919 emis de JUDECĂTORIA DE OCOL CARANSEBEȘ;		
B1	Intabulare, drept de PROPRIETATE, dobandit prin Hotarare Judecatoreasca, cota actuala 9/36 1) LINU MIHAI, dom. în Petroșnița	A1
1940 / 18/09/1933		
Hotarare Judecatoreasca nr. 9118, din 01/01/1929 emis de JUDECĂTORIA MIXTĂ CARANSEBEȘ;		
B2	Intabulare, drept de PROPRIETATE, dobandit prin Hotarare Judecatoreasca, cota actuala 6/36 1) DORCA CETINA, dom. în Petroșnița	A1
B3	Intabulare, drept de PROPRIETATE, dobandit prin Hotarare Judecatoreasca, cota actuala 6/36 1) LINU MIHAI, fiul lui Pavel, dom. în Petroșnița	A1
1261 / 23/12/1982		
Act Notarial nr. 425, din 01/01/1982 emis de NOTARIATUL DE STAT LOCAL CARANSEBEȘ;		
B4	Intabulare, drept de PROPRIETATE părți egale, dobandit prin Succesiune, cota actuala 6/36 1) GHERGA NICOLAE, dom. în Petroșnița 2) GHERGA PETRU, dom. în Petroșnița	A1
1057 / 28/06/1991		
Act Notarial nr. 193, din 01/01/1991 emis de NOTARIATUL CARANSEBEȘ;		
B5	Intabulare, drept de PROPRIETATE, dobandit prin Succesiune, cota actuala 3/36 1) CARABAȘ MARIA, născ. Bugariu	A1
B6	Intabulare, drept de PROPRIETATE, dobandit prin Succesiune, cota actuala 3/36 1) CARABAȘ FLOAREA, născ. Bugariu	A1
B7	Intabulare, drept de PROPRIETATE, dobandit prin Succesiune, cota actuala 3/36 1) BUGARIU PAVEL, fiul def.	A1

C. Partea III. SARCINI .

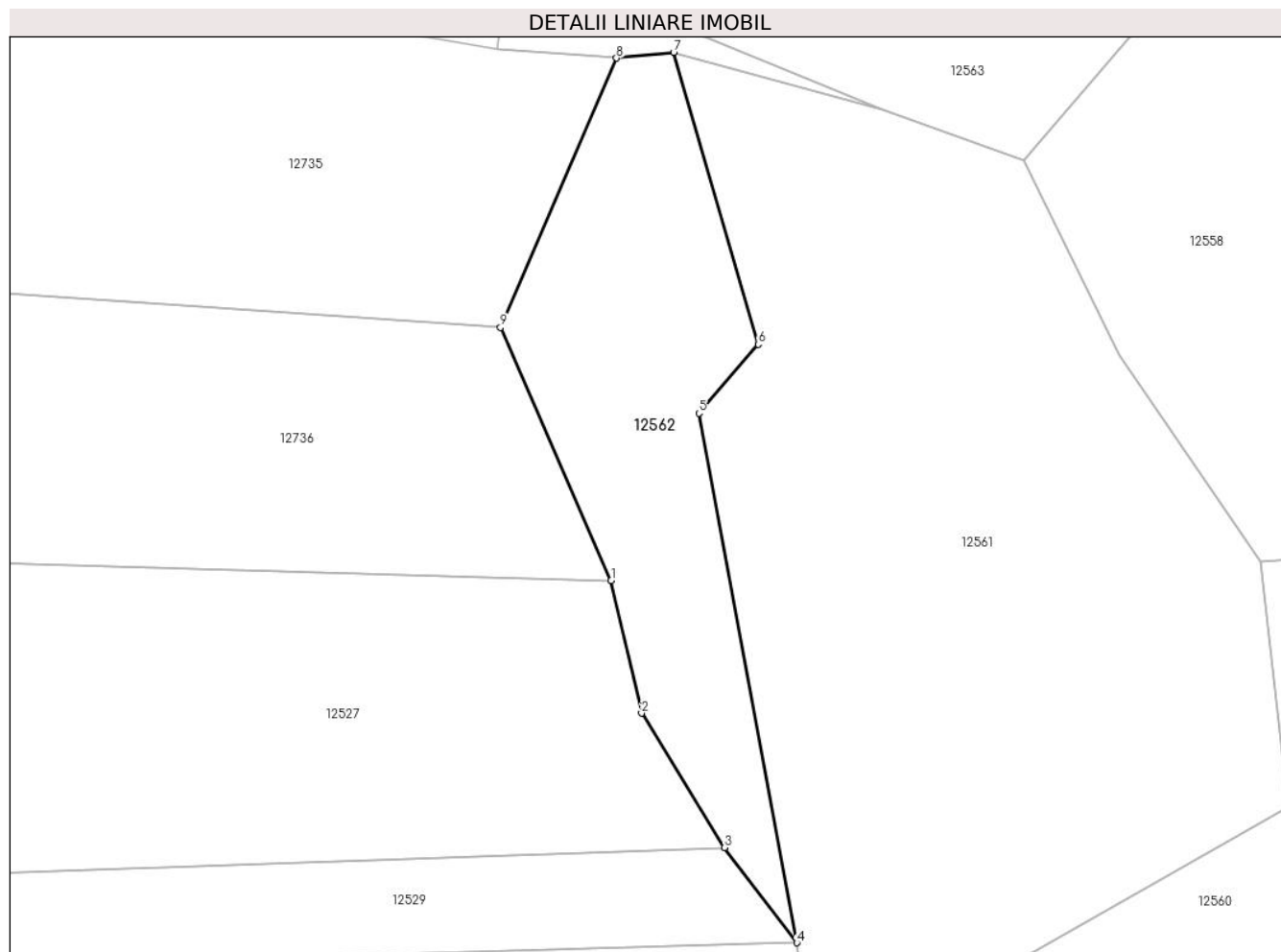
Inscrieri privind dezmembramintele dreptului de proprietate, drepturi reale de garanție și sarcini	Referințe
NU SUNT	

Anexa Nr. 1 La Partea I

Teren

Nr cadastral	Suprafața (mp)*	Observații / Referințe
	Din acte: 10.959 Masurata: 502	

* Suprafața este determinată în planul de proiecție Stereo 70.



Date referitoare la teren

Crt	Categorie folosință	Intravilan	Suprafața (mp)	Tarla	Parcelă	Nr. topo	Observații / Referințe
1	arabil	NU	502	-	-	Parte din 1913	Arabil în Zidaia, REST DE SUPRAFAȚA LA ID 12736, 12735

Lungime Segmente

1) Valorile lungimilor segmentelor sunt obținute din proiecție în plan.

Punct început	X / Y	Punct sfârșit	X / Y	Lungime segment (** (m)
1	284.088,446 428.509,987	2	284.090,465 428.501,141	9.073
2	284.090,465 428.501,141	3	284.095,978 428.492,192	10.511
3	284.095,978 428.492,192	4	284.100,815 428.485,854	7.973
4	284.100,815 428.485,854	5	284.094,282 428.521,124	35.87
5	284.094,282 428.521,124	6	284.098,227 428.525,713	6.052

Punct început	X / Y	Punct sfârșit	X / Y	Lungime segment (** (m)
6	284.098,227 428.525,713	7	284.092,604 428.545,153	20.237
7	284.092,604 428.545,153	8	284.088,798 428.544,768	3.825
8	284.088,798 428.544,768	9	284.081,069 428.526,828	19.534
9	284.081,069 428.526,828	1	284.088,446 428.509,987	18.386

** Lungimile segmentelor sunt determinate în planul de proiecție Stereo 70 și sunt rotunjite la 1 milimetru.

*** Distanța dintre puncte este formată din segmente cumulate ce sunt mai mici decât valoarea 1 milimetru.

**DATE DESPRE IMOBILUL NR. 12563**

Oficiul de Cadastru și Publicitate Imobiliară CARAS-SEVERIN
Biroul de Cadastru și Publicitate Imobiliară Caransebes

A. Partea I. Descrierea imobilului

TEREN Extravilan

Nr. CF vechi:257--Petroșnița
Nr. topografic:PARTE DIN 1952

Adresa: Jud. Caraș-Severin

Nr. Crt	Nr cadastral Nr. topografic	Suprafața* (mp)	Observații / Referințe
A1		630	Sector cadastral:112 Teren neimprejmuț;

B. Partea II. Proprietari și acte

Inscrieri privitoare la dreptul de proprietate și alte drepturi reale		Referințe
/		
Act Normativ nr. 7, din 13/03/1996 emis de PARLAMENTUL ROMÂNIEI;		
B1	Intabulare, drept de PROPRIETATE, dobândit prin Lege, cota actuala 1/1 1) NEIDENTIFICAT NEIDENTIFICAT	A1
Act Normativ nr. 7, din 13/03/1996 emis de PARLAMENTUL ROMÂNIEI (ADEVERINȚA 5047/04.10.2023, EMISĂ DE PRIMĂRIA COMUNEI BUCOȘNIȚA);		
B2	Se notează posesia faptică în favoarea lui 1) POENARIU EMANUEL	A1

C. Partea III. SARCINI .

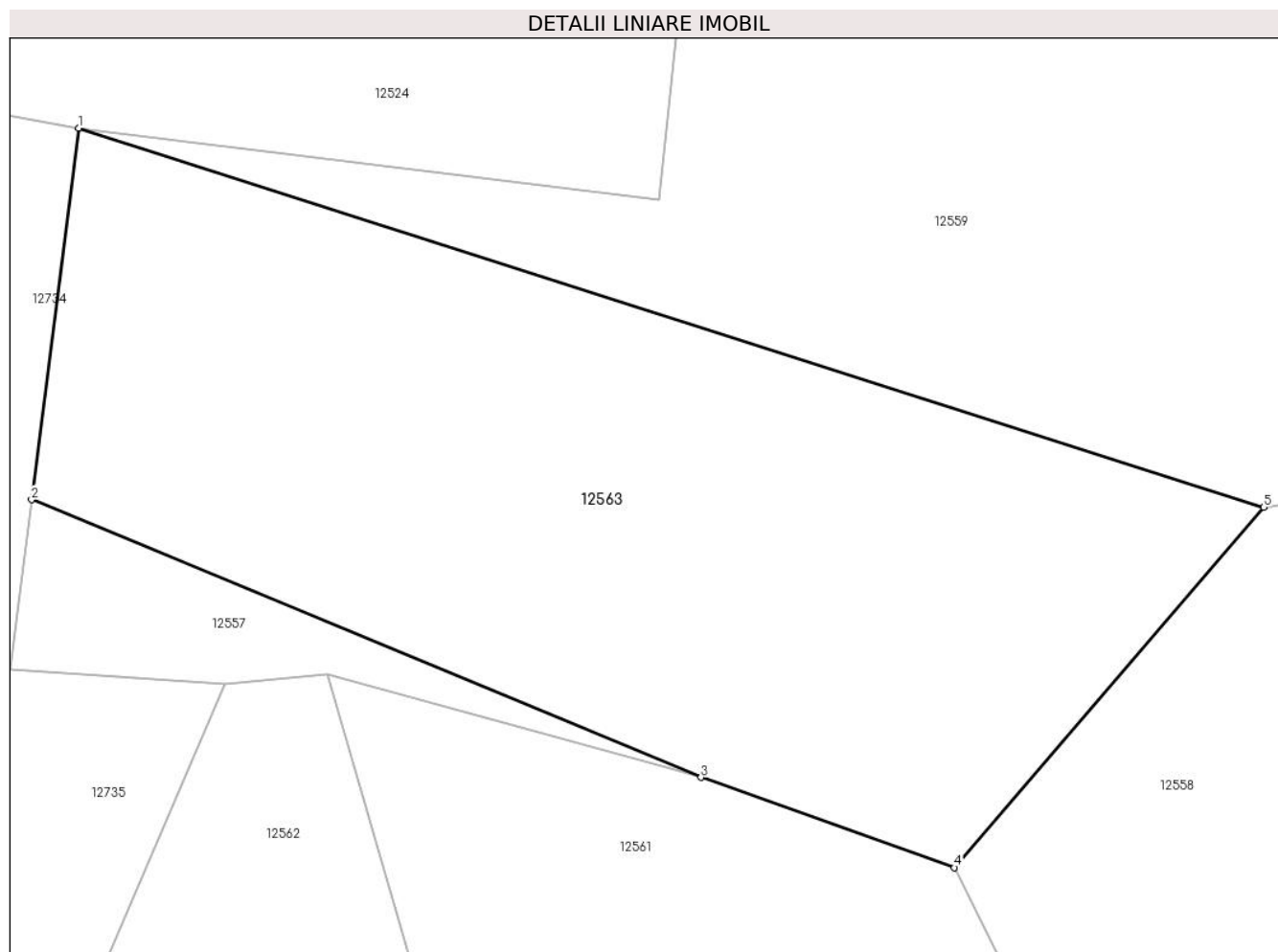
Inscrieri privind dezmembramintele dreptului de proprietate, drepturi reale de garanție și sarcini	Referințe
NU SUNT	

Anexa Nr. 1 La Partea I

Teren

Nr cadastral	Suprafața (mp)*	Observații / Referințe
	630	

* Suprafața este determinată în planul de proiecție Stereo 70.



Date referitoare la teren

Crt	Categorie folosință	Intravilan	Suprafața (mp)	Tarla	Parcelă	Nr. topo	Observații / Referințe
1	pașune	NU	630	-	-	PARTE DIN 1952	Pășune în Zidaia

Lungime Segmente

1) Valorile lungimilor segmentelor sunt obținute din proiecție în plan.

Punct început	X / Y	Punct sfârșit	X / Y	Lungime segment (** (m)
1	284.083,379 428.565,394	2	284.081,626 428.551,615	13.89
2	284.081,626 428.551,615	3	284.106,475 428.541,311	26.901
3	284.106,475 428.541,311	4	284.115,888 428.537,964	9.99
4	284.115,888 428.537,964	5	284.127,37 428.551,341	17.629
5	284.127,37 428.551,341	1	284.083,379 428.565,394	46.181

**** Lungimile segmentelor sunt determinate în planul de proiecție Stereo 70 și sunt rotunjite la 1 milimetru.**

***** Distanța dintre puncte este formată din segmente cumulate ce sunt mai mici decât valoarea 1 milimetru.**

**DATE DESPRE IMOBILUL NR. 12564**

Oficiul de Cadastru și Publicitate Imobiliară CARAS-SEVERIN
Biroul de Cadastru și Publicitate Imobiliară Caransebes

A. Partea I. Descrierea imobilului

TEREN Extravilan

Nr. CF vechi:127-Petroșnița
Nr. topografic:1908

Adresa: Jud. Caraș-Severin

Nr. Crt	Nr cadastral Nr. topografic	Suprafața* (mp)	Observații / Referințe
A1	30160	Din acte: 2.378 Masurata: 2.360	Sector cadastral:112 Teren neimprejmuț;

B. Partea II. Proprietari și acte

Inscrieri privitoare la dreptul de proprietate și alte drepturi reale	Referințe
7239 / 19/04/2010	
Act Notarial nr. AUT.1239, din 15/04/2010 emis de BNP RADULESCU OANA-ROSALINDA;	
B3	A1
Intabulare, drept de PROPRIETATEcu titlu de cumparare, dobandit prin Conventie, cota actuala 1/1, cota initiala 1/1	
1) PARVULESCU GEORGETA, nascuta Carabas, si sotul	
2) PARVULESCU ION-CLAUDIU, bun comun	

C. Partea III. SARCINI .

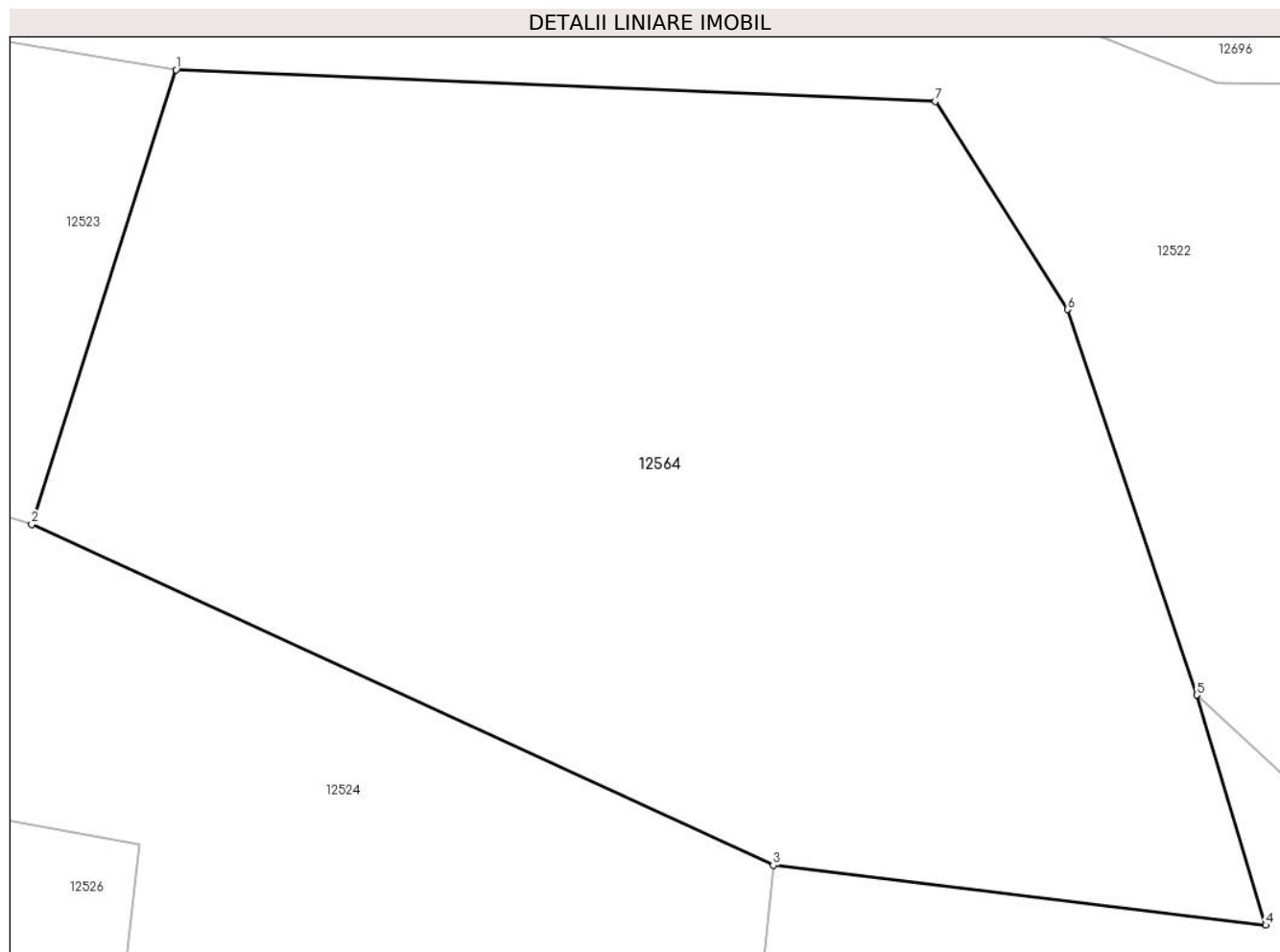
Inscrieri privind dezmembramintele dreptului de proprietate, drepturi reale de garanție și sarcini	Referințe
NU SUNT	

Anexa Nr. 1 La Partea I

Teren

Nr cadastral	Suprafața (mp)*	Observații / Referințe
30160	Din acte: 2.378 Masurata: 2.360	

* Suprafața este determinată în planul de proiecție Stereo 70.



Date referitoare la teren

Crt	Categorie folosință	Intra vilan	Suprafața (mp)	Tarla	Parcelă	Nr. topo	Observații / Referințe
1	faneata	NU	2.360	-	-	1908	Fâneață în Zidaia

Lungime Segmente

1) Valorile lungimilor segmentelor sunt obținute din proiecție în plan.

Punct început	X / Y	Punct sfârșit	X / Y	Lungime segment (** (m)
1	284.072,203 428.628,041	2	284.063,815 428.601,658	27.684
2	284.063,815 428.601,658	3	284.106,865 428.581,874	47.378
3	284.106,865 428.581,874	4	284.135,46 428.578,392	28.806
4	284.135,46 428.578,392	5	284.131,458 428.591,75	13.945
5	284.131,458 428.591,75	6	284.123,969 428.614,133	23.603

Punct început	X / Y	Punct sfârșit	X / Y	Lungime segment (** (m)
6	284.123,969 428.614,133	7	284.116,282 428.626,208	14.314
7	284.116,282 428.626,208	1	284.072,203 428.628,041	44.117

** Lungimile segmentelor sunt determinate în planul de proiecție Stereo 70 și sunt rotunjite la 1 milimetru.

*** Distanța dintre puncte este formată din segmente cumulate ce sunt mai mici decât valoarea 1 milimetru.

**DATE DESPRE IMOBILUL NR. 12565**

Oficiul de Cadastru și Publicitate Imobiliară CARAS-SEVERIN
Biroul de Cadastru și Publicitate Imobiliară Caransebes

A. Partea I. Descrierea imobilului

TEREN Extravilan

Nr. CF vechi:90, 722-Petroșnița

Nr. topografic:Parte din 1957/1, 1957/2

Adresa: Jud. Caraș-Severin

Nr. Crt	Nr cadastral Nr. topografic	Suprafața* (mp)	Observații / Referințe
A1		424	Sector cadastral:112 Teren neimprejmuit;

B. Partea II. Proprietari și acte

Inscrieri privitoare la dreptul de proprietate și alte drepturi reale		Referințe
/		
Act Administrativ nr. 1776, din 13/05/2024 emis de PRIMARIA COMUNEI BUCOSNITA;		
B1	Inscrierea posesiei, drept de PROPRIETATE, dobandit prin Lege, cota actuala 1/1 1) NEIDENTIFICAT NEIDENTIFICAT	A1
Act Normativ nr. 7, din 13/03/1996 emis de PARLAMENTUL ROMÂNIEI;		
B2	SE NOTEAZĂ MENȚIUNEA DE PROPRIETAR NEIDENTIFICAT	A1

C. Partea III. SARCINI .

Inscrieri privind dezmembramintele dreptului de proprietate, drepturi reale de garanție și sarcini	Referințe
NU SUNT	

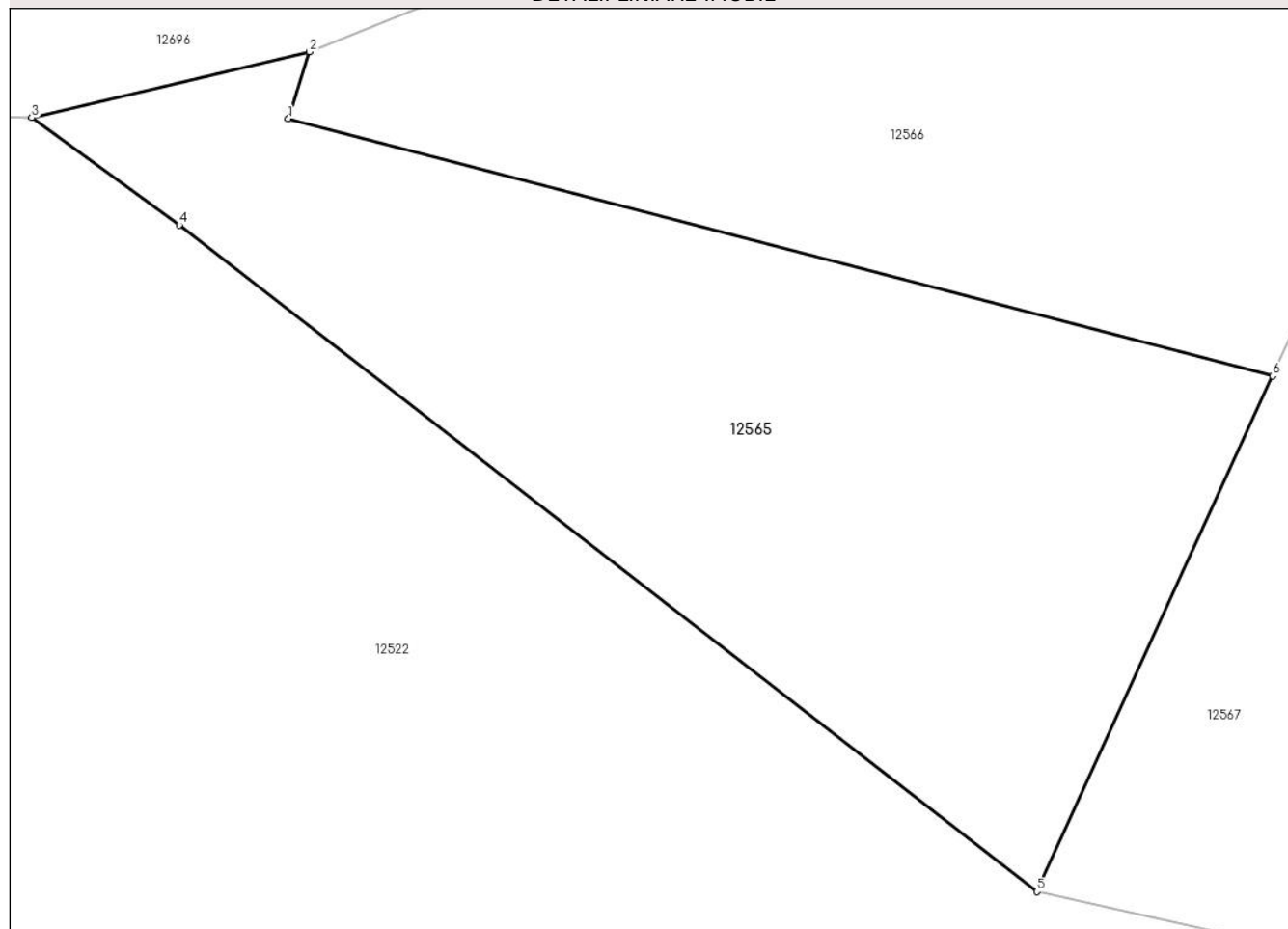
Anexa Nr. 1 La Partea I

Teren

Nr cadastral	Suprafața (mp)*	Observații / Referințe
	424	

* Suprafața este determinată în planul de proiecție Stereo 70.

DETALII LINIARE IMOBIL



Date referitoare la teren

Crt	Categorie folosință	Intravilan	Suprafața (mp)	Tarla	Parcelă	Nr. topo	Observații / Referințe
1	pasune	NU	424	-	-	Parte din 1957/1, 1957/2	Pășune în Zidaia

Lungime Segmente

1) Valorile lungimilor segmentelor sunt obținute din proiecție în plan.

Punct început	X / Y	Punct sfârșit	X / Y	Lungime segment (** (m)
1	284.153,776 428.627,022	2	284.154,47 428.629,234	2.318
2	284.154,47 428.629,234	3	284.145,293 428.627,052	9.433
3	284.145,293 428.627,052	4	284.150,17 428.623,51	6.028
4	284.150,17 428.623,51	5	284.178,531 428.601,484	35.909

Punct început	X / Y	Punct sfârșit	X / Y	Lungime segment (** (m)
5	284.178,531 428.601,484	6	284.186,324 428.618,52	18.734
6	284.186,324 428.618,52	1	284.153,776 428.627,022	33.64

** Lungimile segmentelor sunt determinate în planul de proiecție Stereo 70 și sunt rotunjite la 1 milimetru.

*** Distanța dintre puncte este formată din segmente cumulate ce sunt mai mici decât valoarea 1 milimetru.

**DATE DESPRE IMOBILUL NR. 12566**

Oficiul de Cadastru și Publicitate Imobiliară CARAS-SEVERIN
Biroul de Cadastru și Publicitate Imobiliară Caransebes

A. Partea I. Descrierea imobilului

TEREN Extravilan

Nr. CF vechi:90, 722-Petroșnița

Nr. topografic:Parte din 1957/1, 1957/2

Adresa: Jud. Caraș-Severin

Nr. Crt	Nr cadastral Nr. topografic	Suprafața* (mp)	Observații / Referințe
A1		568	Sector cadastral:112 Teren neimprejmuit;

B. Partea II. Proprietari și acte

Inscrieri privitoare la dreptul de proprietate și alte drepturi reale		Referințe
/		
Act Normativ nr. 7, din 13/03/1996 emis de PARLAMENTUL ROMÂNIEI;		
B1	Intabulare, drept de PROPRIETATE, dobândit prin Lege, cota actuala 1/1 1) NEIDENTIFICAT NEIDENTIFICAT	A1
Act Normativ nr. 7, din 13/03/1996 emis de PARLAMENTUL ROMÂNIEI (ADEVERINȚA 3644/26.06.2023, EMISĂ DE PRIMĂRIA COMUNEI BUCOȘNIȚA);		
B2	Se notează posesia faptică în favoarea lui 1) MICȘESCU FLOAREA	A1

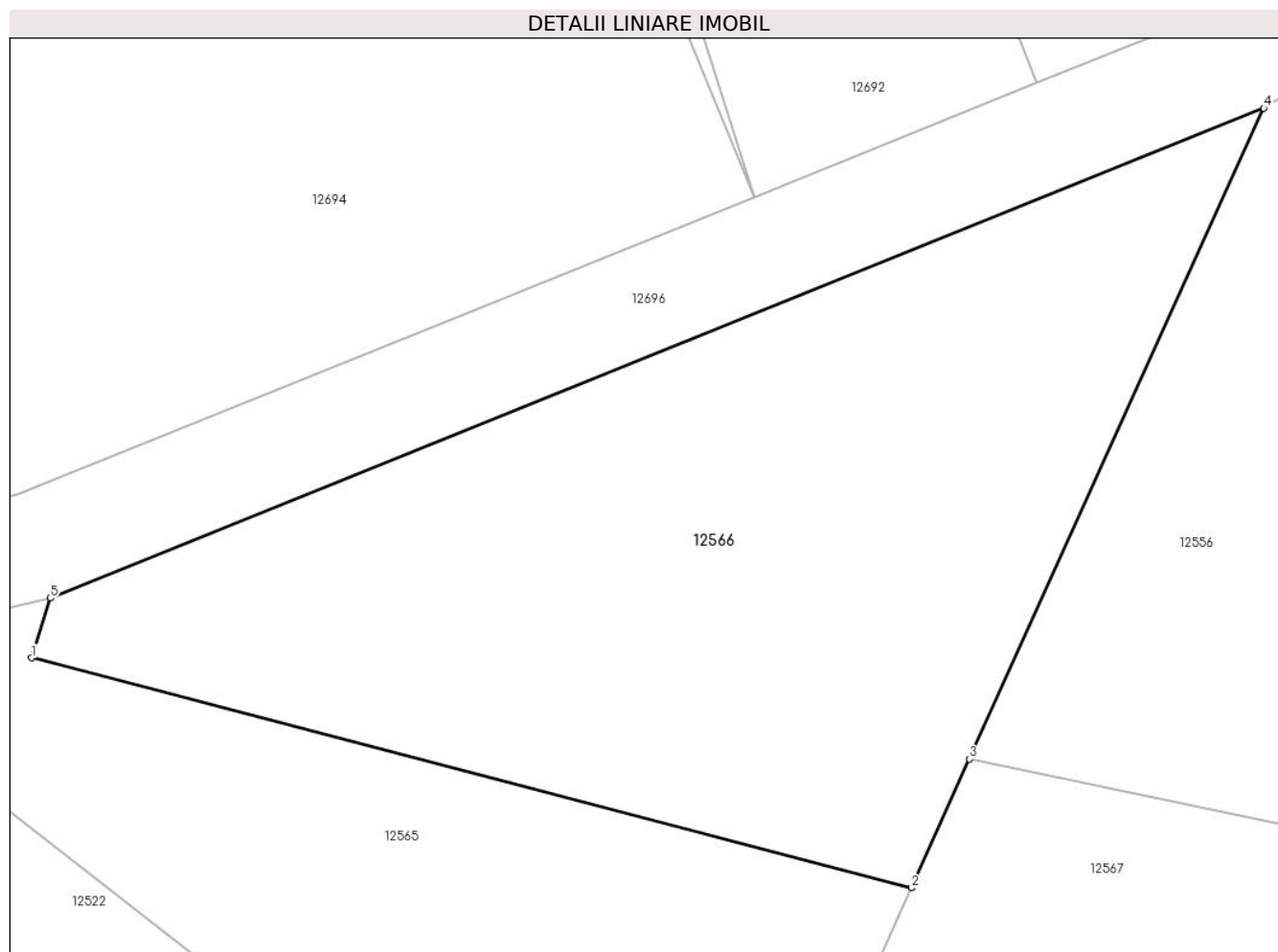
C. Partea III. SARCINI .

Inscrieri privind dezmembramintele dreptului de proprietate, drepturi reale de garanție și sarcini	Referințe
NU SUNT	

Teren

Nr cadastral	Suprafața (mp)*	Observații / Referințe
	568	

* Suprafața este determinată în planul de proiecție Stereo 70.



Date referitoare la teren

Crt	Categorie folosință	Intravilan	Suprafața (mp)	Tarla	Parcelă	Nr. topo	Observații / Referințe
1	pasune	NU	568	-	-	Parte din 1957/1, 1957/2	Pășune în Zidaia

Lungime Segmente

1) Valorile lungimilor segmentelor sunt obținute din proiecție în plan.

Punct început	X / Y	Punct sfârșit	X / Y	Lungime segment (** (m)
1	284.153,776 428.627,022	2	284.186,324 428.618,52	33.64
2	284.186,324 428.618,52	3	284.188,477 428.623,281	5.225
3	284.188,477 428.623,281	4	284.199,36 428.647,348	26.413
4	284.199,36 428.647,348	5	284.154,47 428.629,234	48.407

Punct început	X / Y	Punct sfârșit	X / Y	Lungime segment (** (m)
5	284.154,47 428.629,234	1	284.153,776 428.627,022	2.318

** Lungimile segmentelor sunt determinate în planul de proiecție Stereo 70 și sunt rotunjite la 1 milimetru.

*** Distanța dintre puncte este formată din segmente cumulate ce sunt mai mici decât valoarea 1 milimetru.

**DATE DESPRE IMOBILUL NR. 12567**

Oficiul de Cadastru și Publicitate Imobiliară CARAS-SEVERIN
Biroul de Cadastru și Publicitate Imobiliară Caransebeș

A. Partea I. Descrierea imobilului

TEREN Extravilan

Nr. CF vechi:454-Petroșnița
Nr. topografic:1955

Adresa: Jud. Caraș-Severin

Nr. Crt	Nr cadastral Nr. topografic	Suprafața* (mp)	Observații / Referințe
A1		Din acte: 1.424 Masurata: 1.276	Sector cadastral:112 Teren neimprejmuț;

B. Partea II. Proprietari și acte

Inscrieri privitoare la dreptul de proprietate și alte drepturi reale		Referințe
1184 / 13/05/1935		
Hotarare Judecatoreasca nr. 1576, din 01/01/1933 emis de JUDECĂTORIA MIXTĂ CARANSEBEȘ;		
B1	Intabulare, drept de PROPRIETATE, dobândit prin Hotarare Judecatoreasca, cota actuala 96/768 1) BUGARIU ION , fiul lui Rusalin	A1
299 / 09/03/1988		
Act Notarial nr. 92, din 01/01/1988 emis de NOTARIATUL CARANSEBEȘ;		
B2	Intabulare, drept de PROPRIETATE drept moștenire legală, dobândit prin Succesiune, cota actuala 160/768 1) BUGARIU RUSALIN	A1
B3	Intabulare, drept de PROPRIETATE drept moștenire legală, dobândit prin Succesiune, cota actuala 160/768 1) BUGARIU ION	A1
B4	Intabulare, drept de PROPRIETATE drept moștenire legală, dobândit prin Succesiune, cota actuala 256/768 1) NEGREI FLOAREA , nepot de fiu	A1
689 / 27/06/1988		
Act Notarial nr. 261, din 01/01/1988 emis de NOTARIATUL CARANSEBEȘ;		
B5	Intabulare, drept de PROPRIETATE, dobândit prin Succesiune, cota actuala 24/768 1) BUGARIU MARIA , soția def. Floria	A1
B6	Intabulare, drept de PROPRIETATE, dobândit prin Succesiune, cota actuala 18/768 1) BONA NICOLAE , soțul def. Bona Maria	A1
B7	Intabulare, drept de PROPRIETATE, dobândit prin Succesiune, cota actuala 27/768 1) BONA PETRU , fiul def. Maria	A1
B8	Intabulare, drept de PROPRIETATE, dobândit prin Succesiune, cota actuala 27/768 1) OLARIU STANA , născ. Bona, fiica def. Maria	A1

C. Partea III. SARCINI .

Inscrieri privind dezmembramintele dreptului de proprietate, drepturi reale de garanție și sarcini	Referințe
NU SUNT	

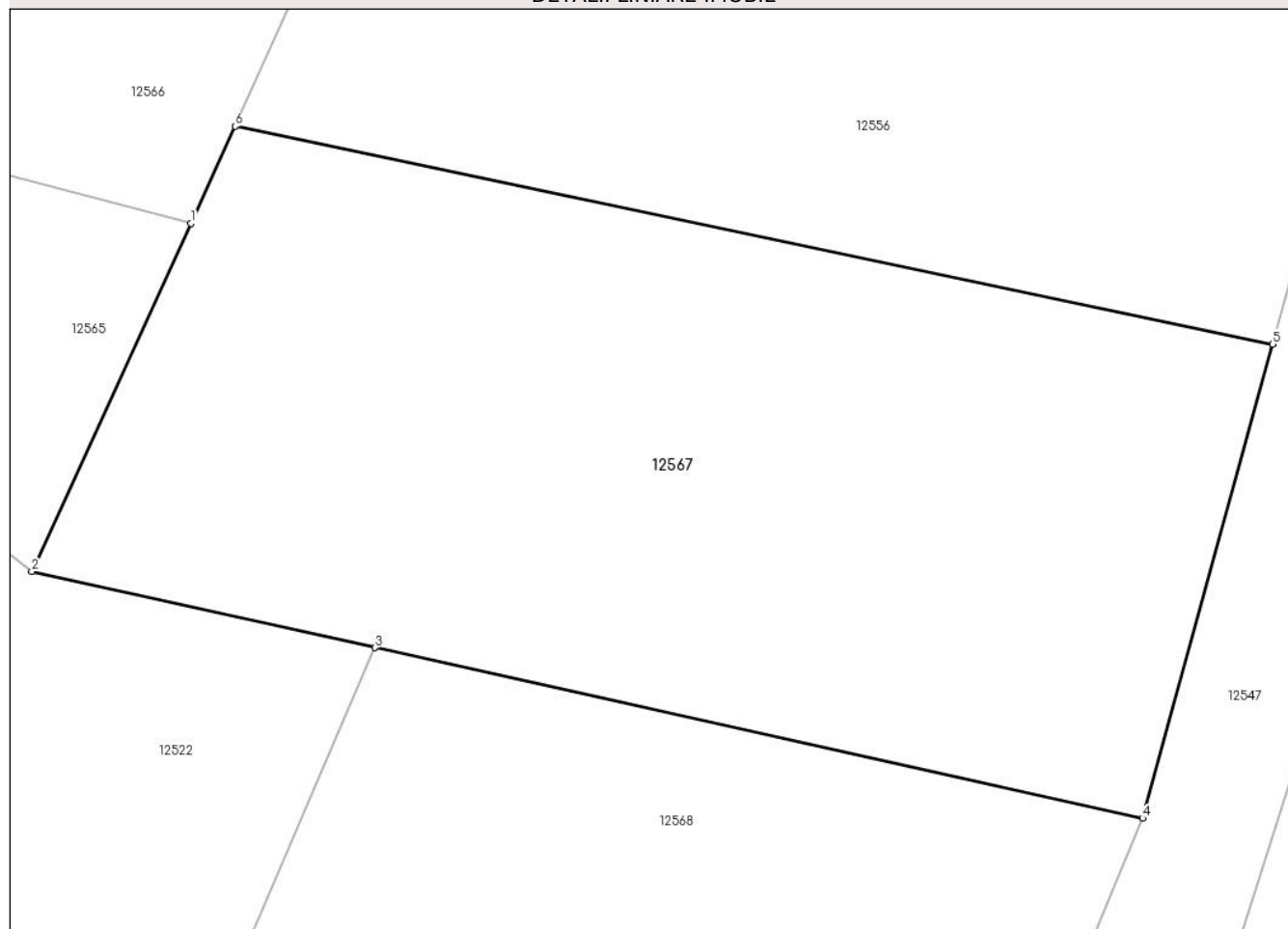
Anexa Nr. 1 La Partea I

Teren

Nr cadastral	Suprafața (mp)*	Observații / Referințe
	Din acte: 1.424 Masurata: 1.276	

* Suprafața este determinată în planul de proiecție Stereo 70.

DETALII LINIARE IMOBIL



Date referitoare la teren

Crt	Categorie folosință	Intra vilan	Suprafața (mp)	Tarla	Parcelă	Nr. topo	Observații / Referințe
1	pașune	NU	1.276	-	-	1955	Pășune în Zidaia

Lungime Segmente

1) Valorile lungimilor segmentelor sunt obținute din proiecție în plan.

Punct început	X / Y	Punct sfârșit	X / Y	Lungime segment (** (m)
1	284.186,324 428.618,52	2	284.178,531 428.601,484	18.734
2	284.178,531 428.601,484	3	284.195,314 428.597,758	17.192
3	284.195,314 428.597,758	4	284.232,895 428.589,414	38.496
4	284.232,895 428.589,414	5	284.239,264 428.612,622	24.066
5	284.239,264 428.612,622	6	284.188,477 428.623,281	51.893

Punct început	X / Y	Punct sfârșit	X / Y	Lungime segment (** (m)
6	284.188,477 428.623,281	1	284.186,324 428.618,52	5.225

** Lungimile segmentelor sunt determinate în planul de proiecție Stereo 70 și sunt rotunjite la 1 milimetru.

*** Distanța dintre puncte este formată din segmente cumulate ce sunt mai mici decât valoarea 1 milimetru.

**DATE DESPRE IMOBILUL NR. 12568**

Oficiul de Cadastru și Publicitate Imobiliară CARAS-SEVERIN
Biroul de Cadastru și Publicitate Imobiliară Caransebes

A. Partea I. Descrierea imobilului

TEREN Extravilan

Nr. CF vechi:843, 74, 508-Petroșnița

Nr. topografic:1954, 1953 , 1949

Adresa: Jud. Caraș-Severin

Nr. Crt	Nr cadastral Nr. topografic	Suprafața* (mp)	Observații / Referințe
A1	31997	3.232	Sector cadastral:112 Teren neimprejmuit;

B. Partea II. Proprietari și acte

Inscrieri privitoare la dreptul de proprietate și alte drepturi reale		Referințe
/		
Act Normativ nr. 7, din 13/03/1996 emis de PARLAMENTUL ROMÂNIEI;		
B1	Intabulare, drept de PROPRIETATE, dobândit prin Lege, cota actuala 1/1 1) NEIDENTIFICAT NEIDENTIFICAT	A1
Act Normativ nr. 7, din 13/03/1996 emis de PARLAMENTUL ROMÂNIEI (ADEVERINȚA NR. 814/15.03.2024, EMISĂ DE PRIMĂRIA COMUNEI BUCOȘNIȚA);		
B2	Se notează posesia faptică în favoarea lui 1) GALETARU ALEXANDRU	A1

C. Partea III. SARCINI .

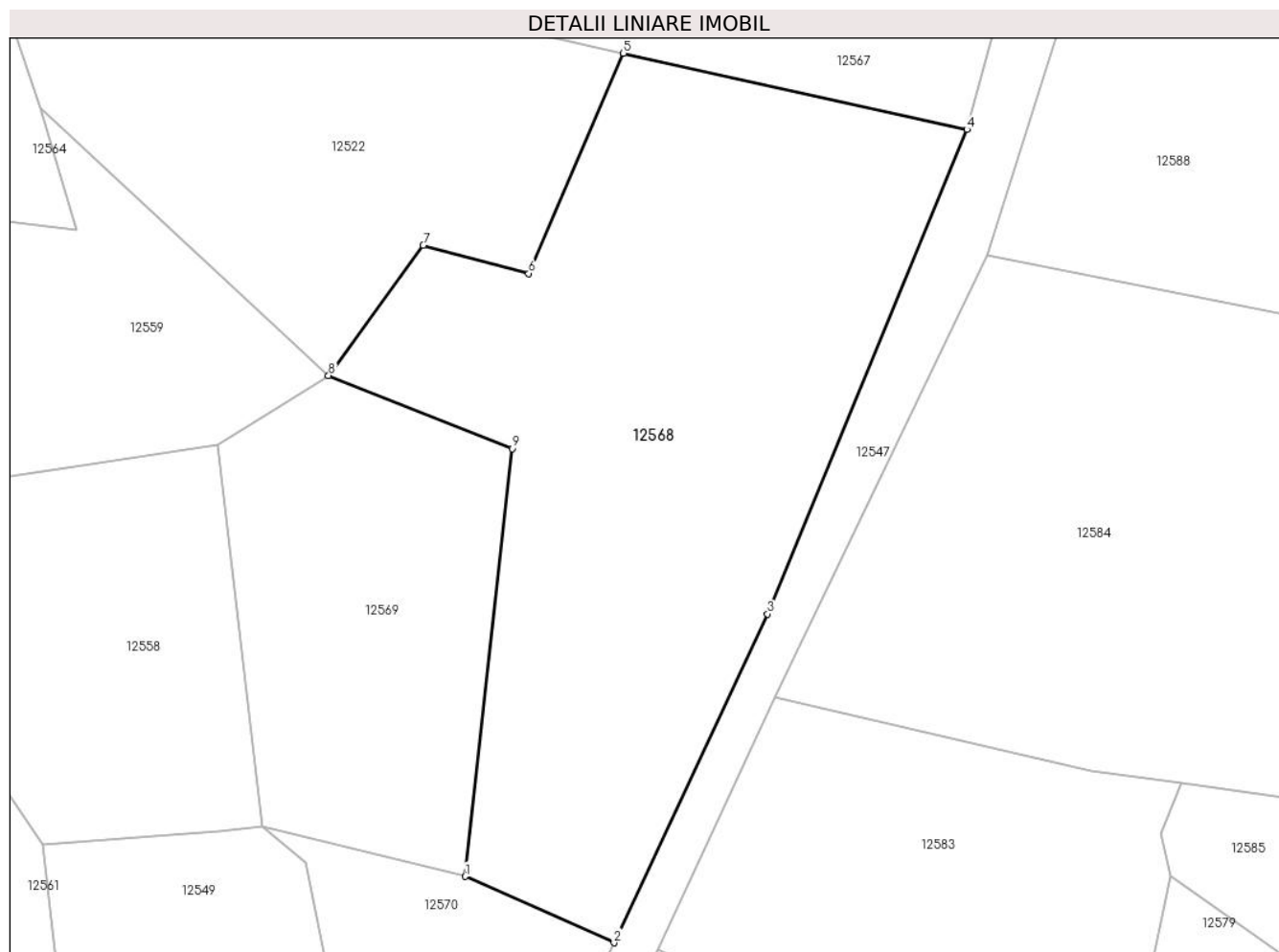
Inscrieri privind dezmembramintele dreptului de proprietate, drepturi reale de garanție și sarcini	Referințe
NU SUNT	

Anexa Nr. 1 La Partea I

Teren

Nr cadastral	Suprafața (mp)*	Observații / Referințe
31997	3.232	

* Suprafața este determinată în planul de proiecție Stereo 70.



Date referitoare la teren

Crt	Categorie folosință	Intravilan	Suprafața (mp)	Tarla	Parcelă	Nr. topo	Observații / Referințe
1	fâneata	NU	3.232	-	-	1954, 1953, 1949	Fâneată în Zidaia

Lungime Segmente

1) Valorile lungimilor segmentelor sunt obținute din proiecție în plan.

Punct început	X / Y	Punct sfârșit	X / Y	Lungime segment (** (m)
1	284.177,985 428.507,697	2	284.194,269 428.500,45	17.824
2	284.194,269 428.500,45	3	284.211,096 428.536,419	39.71
3	284.211,096 428.536,419	4	284.232,895 428.589,414	57.303
4	284.232,895 428.589,414	5	284.195,314 428.597,758	38.496
5	284.195,314 428.597,758	6	284.184,955 428.573,661	26.229

Punct început	X / Y	Punct sfârșit	X / Y	Lungime segment (** (m)
6	284.184,955 428.573,661	7	284.173,401 428.576,748	11.959
7	284.173,401 428.576,748	8	284.163,033 428.562,503	17.619
8	284.163,033 428.562,503	9	284.183,11 428.554,511	21.609
9	284.183,11 428.554,511	1	284.177,985 428.507,697	47.094

** Lungimile segmentelor sunt determinate în planul de proiecție Stereo 70 și sunt rotunjite la 1 milimetru.

*** Distanța dintre puncte este formată din segmente cumulate ce sunt mai mici decât valoarea 1 milimetru.

**DATE DESPRE IMOBILUL NR. 12569**

Oficiul de Cadastru și Publicitate Imobiliară CARAS-SEVERIN
Biroul de Cadastru și Publicitate Imobiliară Caransebes

A. Partea I. Descrierea imobilului

TEREN Extravilan

Nr. CF vechi:1230-Petroșnița
Nr. topografic:1950

Adresa: Jud. Caraș-Severin

Nr. Crt	Nr cadastral Nr. topografic	Suprafața* (mp)	Observații / Referințe
A1	31792	Din acte: 1.420 Masurata: 1.332	Sector cadastral:112 Teren neimprejmuat;

B. Partea II. Proprietari și acte

Inscrieri privitoare la dreptul de proprietate și alte drepturi reale		Referințe
2355 / 01/01/1928		
Act nr. -, din 01/01/1928 emis de -;		
B1	Intabulare, drept de PROPRIETATE, desfiintare, dobandit prin Conventie, cota actuala 1/6, cota initiala 1/6 1) HAMAT CATALINA	A1
B2	Intabulare, drept de PROPRIETATE, desfiintare, dobandit prin Conventie, cota actuala 1/6, cota initiala 1/6 1) HAMAT ELENA	A1
8740 / 22/05/2007		
Contract De Vanzare-Cumparare nr. 1658, din 22/05/2007 emis de -;		
B3	Intabulare, drept de PROPRIETATE, cumparare, dobandit prin Conventie, cota actuala 4/6, cota initiala 4/6 1) HAMAT PETRU , si sotia 2) HAMAT ELISAVETA , nascuta Ivanovici <i>OBSERVATII: bun comun</i>	A1

C. Partea III. SARCINI .

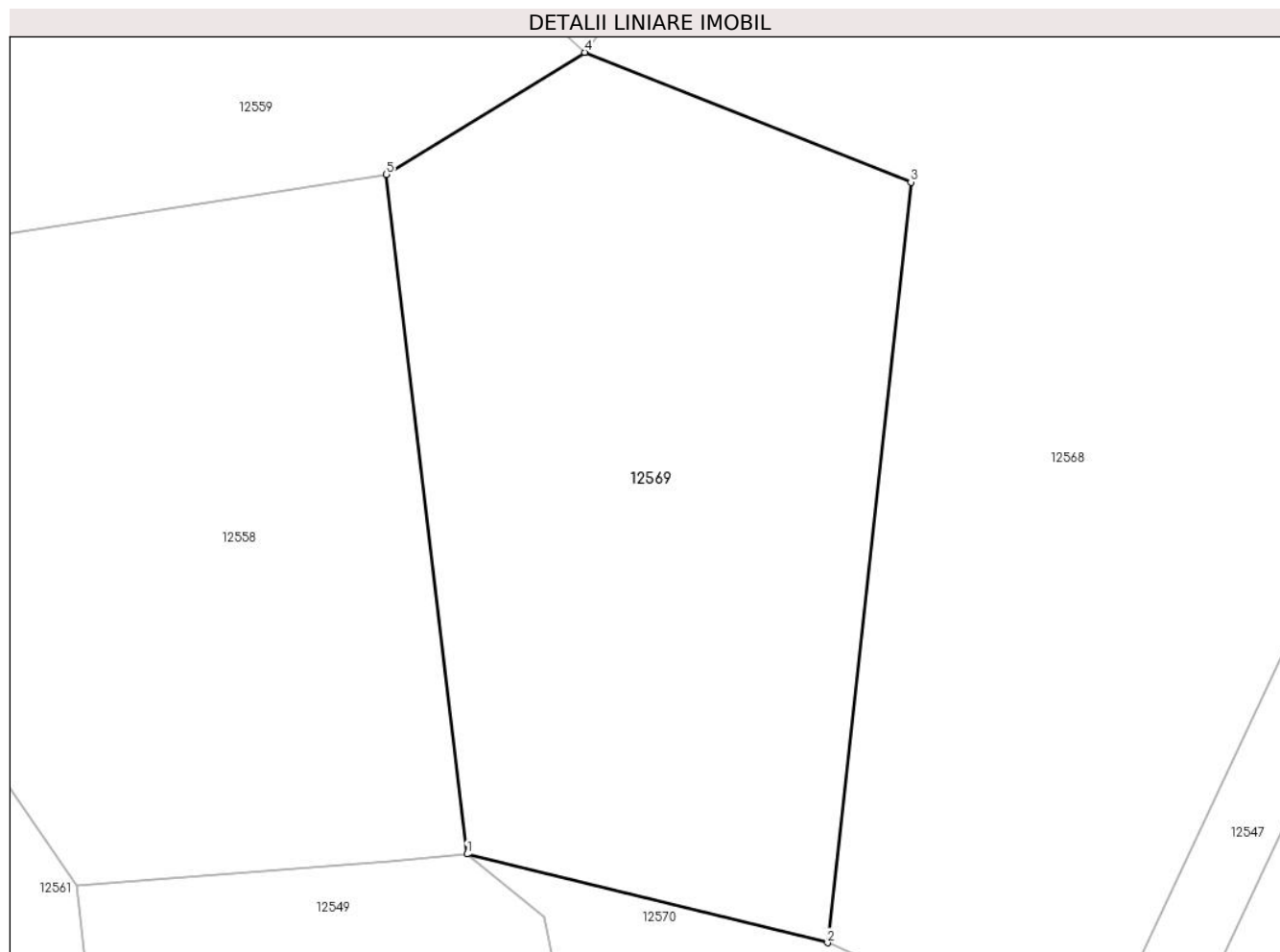
Inscrieri privind dezmembramintele dreptului de proprietate, drepturi reale de garanție și sarcini	Referințe
NU SUNT	

Anexa Nr. 1 La Partea I

Teren

Nr cadastral	Suprafața (mp)*	Observații / Referințe
31792	Din acte: 1.420 Masurata: 1.332	

* Suprafața este determinată în planul de proiecție Stereo 70.



Date referitoare la teren

Crt	Categorie folosință	Intra vilan	Suprafața (mp)	Tarla	Parcelă	Nr. topo	Observații / Referințe
1	faneata	NU	1.332	-	-	1950	Fâneată în Zidaia

Lungime Segmente

1) Valorile lungimilor segmentelor sunt obținute din proiecție în plan.

Punct început	X / Y	Punct sfârșit	X / Y	Lungime segment (** (m)
1	284.155,785 428.513,155	2	284.177,985 428.507,697	22.861
2	284.177,985 428.507,697	3	284.183,11 428.554,511	47.094
3	284.183,11 428.554,511	4	284.163,033 428.562,503	21.609
4	284.163,033 428.562,503	5	284.150,834 428.554,977	14.334
5	284.150,834 428.554,977	1	284.155,785 428.513,155	42.114

**** Lungimile segmentelor sunt determinate în planul de proiecție Stereo 70 și sunt rotunjite la 1 milimetru.**

***** Distanța dintre puncte este formată din segmente cumulate ce sunt mai mici decât valoarea 1 milimetru.**

**DATE DESPRE IMOBILUL NR. 12570**

Oficiul de Cadastru și Publicitate Imobiliară CARAS-SEVERIN
Biroul de Cadastru și Publicitate Imobiliară Caransebes

A. Partea I. Descrierea imobilului

TEREN Extravilan

Nr. topografic:1948

Adresa: Jud. Caraș-Severin

Nr. Crt	Nr cadastral Nr. topografic	Suprafața* (mp)	Observații / Referințe
A1		894	Sector cadastral:112 Teren neimprejmuit;

B. Partea II. Proprietari și acte

Inscrieri privitoare la dreptul de proprietate și alte drepturi reale		Referințe
/		
Act Normativ nr. 7, din 13/03/1996 emis de PARLAMENTUL ROMÂNIEI;		
B1	Intabulare, drept de PROPRIETATE, dobândit prin Lege, cota actuala 1/1 1) NEIDENTIFICAT NEIDENTIFICAT	A1
Act Normativ nr. 7, din 13/03/1996 emis de PARLAMENTUL ROMÂNIEI (ADEVÉRINȚA 5429/27.10.2023, EMISĂ DE PRIMĂRIA COMUNEI BUCOȘNIȚA);		
B2	Se notează posesia faptică în favoarea lui 1) MOATĂR FILARET-CRISTIAN	A1

C. Partea III. SARCINI .

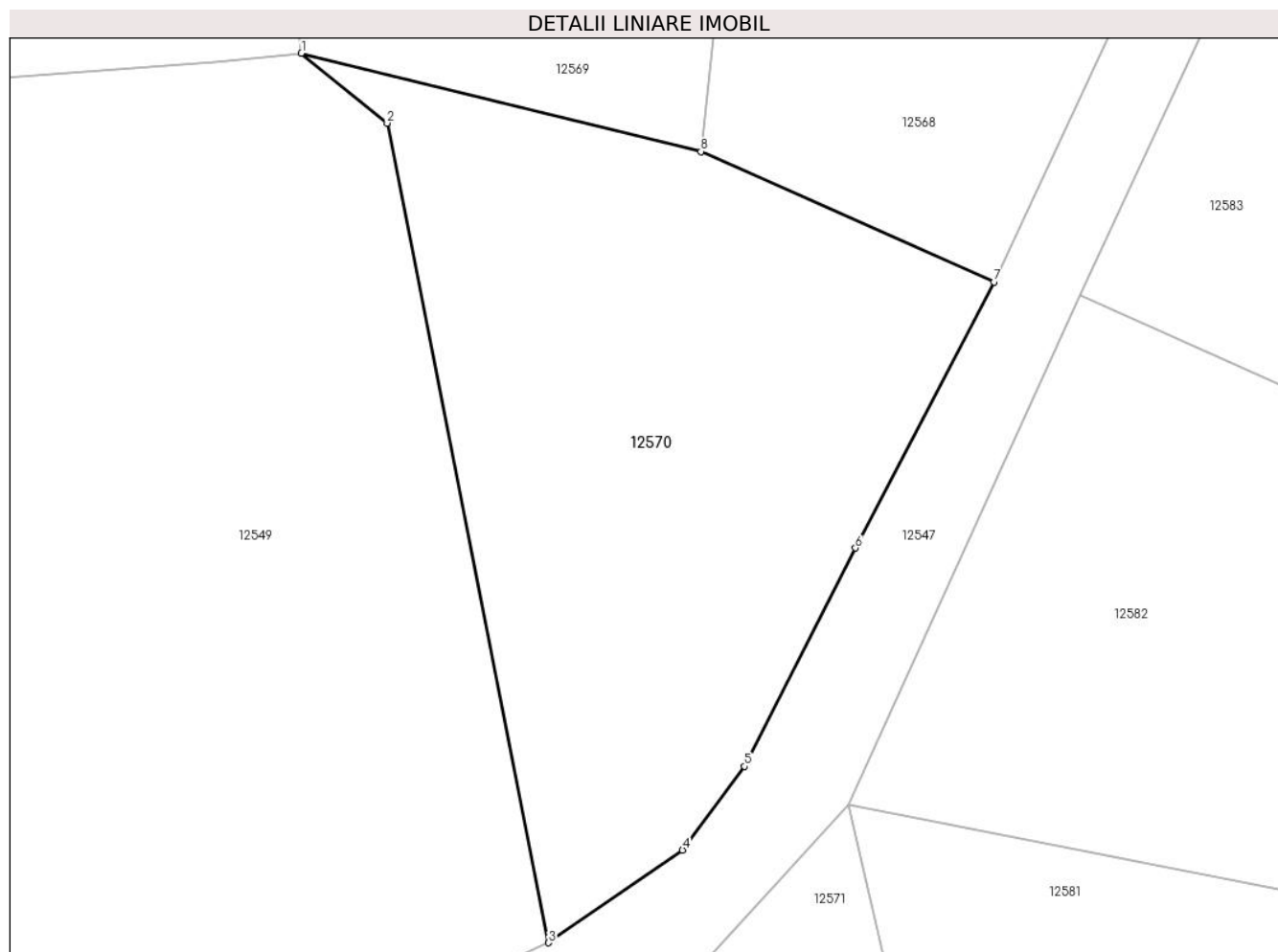
Inscrieri privind dezmembramintele dreptului de proprietate, drepturi reale de garanție și sarcini	Referințe
NU SUNT	

Anexa Nr. 1 La Partea I

Teren

Nr cadastral	Suprafața (mp)*	Observații / Referințe
	894	

* Suprafața este determinată în planul de proiecție Stereo 70.



Date referitoare la teren

Crt	Categorie folosință	Intra vilan	Suprafața (mp)	Tarla	Parcelă	Nr. topo	Observații / Referințe
1	faneata	NU	894	-	-	1948	Fâneată în Zidaia

Lungime Segmente

1) Valorile lungimilor segmentelor sunt obținute din proiecție în plan.

Punct început	X / Y	Punct sfârșit	X / Y	Lungime segment (** (m)
1	284.155,785 428.513,155	2	284.160,547 428.509,274	6.143
2	284.160,547 428.509,274	3	284.169,528 428.463,746	46.405
3	284.169,528 428.463,746	4	284.176,967 428.468,899	9.049
4	284.176,967 428.468,899	5	284.180,401 428.473,548	5.78
5	284.180,401 428.473,548	6	284.186,575 428.485,669	13.603

Punct început	X / Y	Punct sfârșit	X / Y	Lungime segment (** (m)
6	284.186,575 428.485,669	7	284.194,269 428.500,45	16.664
7	284.194,269 428.500,45	8	284.177,985 428.507,697	17.824
8	284.177,985 428.507,697	1	284.155,785 428.513,155	22.861

** Lungimile segmentelor sunt determinate în planul de proiecție Stereo 70 și sunt rotunjite la 1 milimetru.

*** Distanța dintre puncte este formată din segmente cumulate ce sunt mai mici decât valoarea 1 milimetru.

**DATE DESPRE IMOBILUL NR. 12571**

Oficiul de Cadastru și Publicitate Imobiliară CARAS-SEVERIN
Biroul de Cadastru și Publicitate Imobiliară Caransebes

A. Partea I. Descrierea imobilului

Nr. CF vechi:373,380,314, 1019-Petroșnița
Nr. topografic:1940, 1941, Parte din 1937,
1938, 1971

TEREN Extravilan

Adresa: Jud. Caraș-Severin

Nr. Crt	Nr cadastral Nr. topografic	Suprafața* (mp)	Observații / Referințe
A1		1.485	Sector cadastral:112 Teren neimprejmuit;

B. Partea II. Proprietari și acte

Inscrieri privitoare la dreptul de proprietate și alte drepturi reale		Referințe
/		
Act Administrativ nr. 1776, din 13/05/2024 emis de PRIMARIA COMUNEI BUCOSNITA;		
B1	Inscrierea posesiei, drept de PROPRIETATE, dobandit prin Lege, cota actuala 1/1 1) NEIDENTIFICAT NEIDENTIFICAT	A1
Act Normativ nr. 7, din 13/03/1996 emis de PARLAMENTUL ROMÂNIEI;		
B2	SE NOTEAZĂ MENȚIUNEA DE PROPRIETAR NEIDENTIFICAT	A1

C. Partea III. SARCINI .

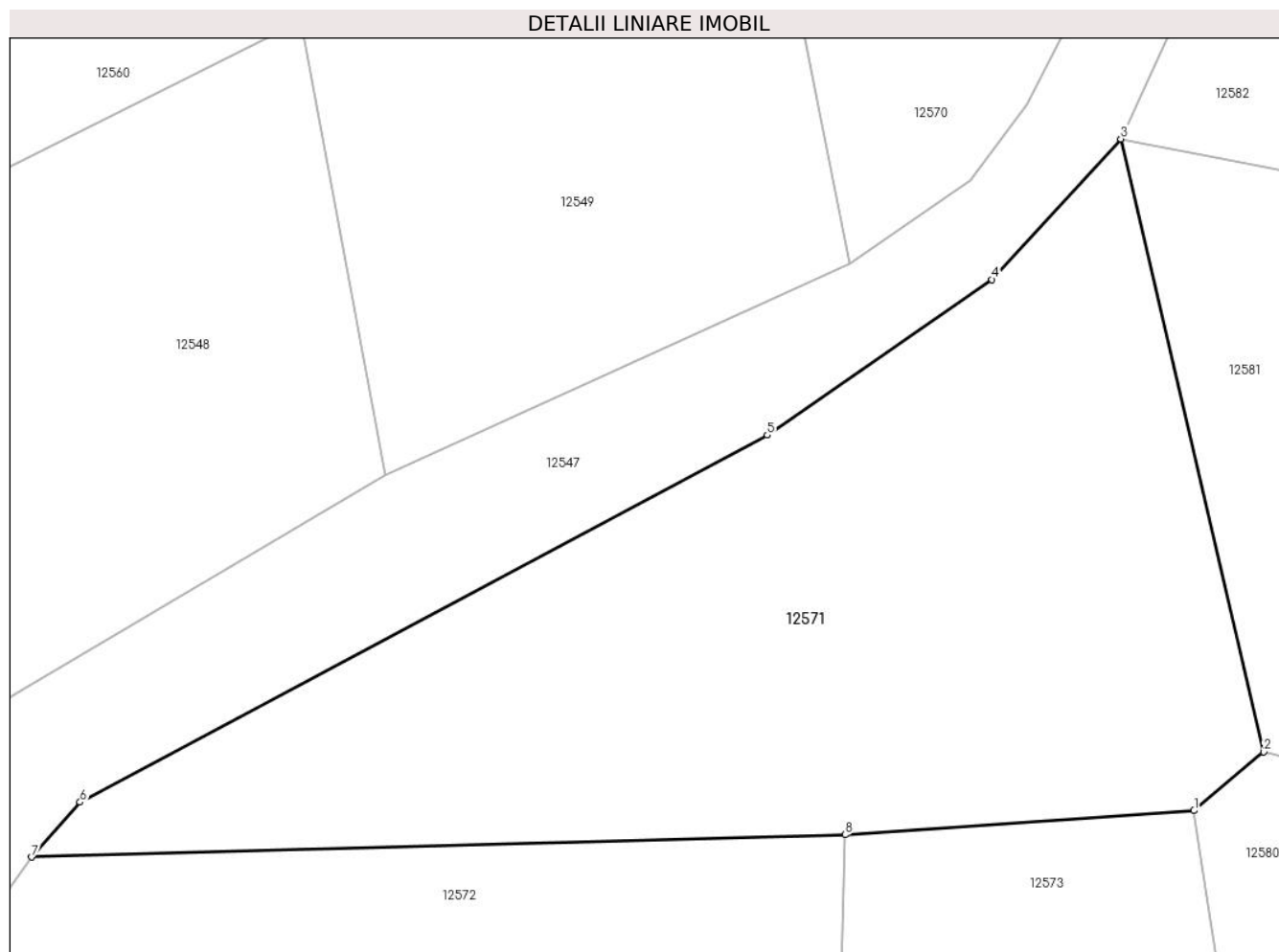
Inscrieri privind dezmembramintele dreptului de proprietate, drepturi reale de garanție și sarcini	Referințe
NU SUNT	

Anexa Nr. 1 La Partea I

Teren

Nr cadastral	Suprafața (mp)*	Observații / Referințe
	1.485	

* Suprafața este determinată în planul de proiecție Stereo 70.



Date referitoare la teren

Crt	Categorie folosință	Intravilan	Suprafața (mp)	Tarla	Parcelă	Nr. topo	Observații / Referințe
1	fâneata	NU	1.485	-	-	1940, Parte din 1941, 1937, 1938	Fâneată în Zidaia

Lungime Segmente

1) Valorile lungimilor segmentelor sunt obținute din proiecție în plan.

Punct început	X / Y	Punct sfârșit	X / Y	Lungime segment (** (m)
1	284.190,695 428.430,165	2	284.194,985 428.433,772	5.605
2	284.194,985 428.433,772	3	284.186,204 428.471,433	38.671
3	284.186,204 428.471,433	4	284.178,282 428.462,785	11.728
4	284.178,282 428.462,785	5	284.164,468 428.453,23	16.797

Punct început	X / Y	Punct sfârșit	X / Y	Lungime segment (** (m)
5	284.164,468 428.453,23	6	284.122,23 428.430,683	47.879
6	284.122,23 428.430,683	7	284.119,248 428.427,309	4.503
7	284.119,248 428.427,309	8	284.169,264 428.428,689	50.035
8	284.169,264 428.428,689	1	284.190,695 428.430,165	21.482

** Lungimile segmentelor sunt determinate în planul de proiecție Stereo 70 și sunt rotunjite la 1 milimetru.

*** Distanța dintre puncte este formată din segmente cumulate ce sunt mai mici decât valoarea 1 milimetru.

**DATE DESPRE IMOBILUL NR. 12572**

Oficiul de Cadastru și Publicitate Imobiliară CARAS-SEVERIN
Biroul de Cadastru și Publicitate Imobiliară Caransebes

A. Partea I. Descrierea imobilului

TEREN Extravilan

Nr. CF vechi:314-Petroșnița
Nr. topografic:Parte din 1937

Adresa: Jud. Caraș-Severin

Nr. Crt	Nr cadastral Nr. topografic	Suprafața* (mp)	Observații / Referințe
A1		1.232	Sector cadastral:112 Teren neimprejmuit;

B. Partea II. Proprietari și acte

Inscrieri privitoare la dreptul de proprietate și alte drepturi reale		Referințe
/		
Act Normativ nr. 7, din 13/03/1996 emis de PARLAMENTUL ROMÂNIEI;		
B1	Intabulare, drept de PROPRIETATE, dobândit prin Lege, cota actuala 1/1 1) NEIDENTIFICAT NEIDENTIFICAT	A1
Act Normativ nr. 7, din 13/03/1996 emis de PARLAMENTUL ROMÂNIEI (ADEVÉRINȚA 3677/26.06.2023, EMISĂ DE PRIMĂRIA COMUNEI BUCOȘNIȚA);		
B2	Se notează posesia faptică în favoarea lui 1) HAMAT PETRU	A1

C. Partea III. SARCINI .

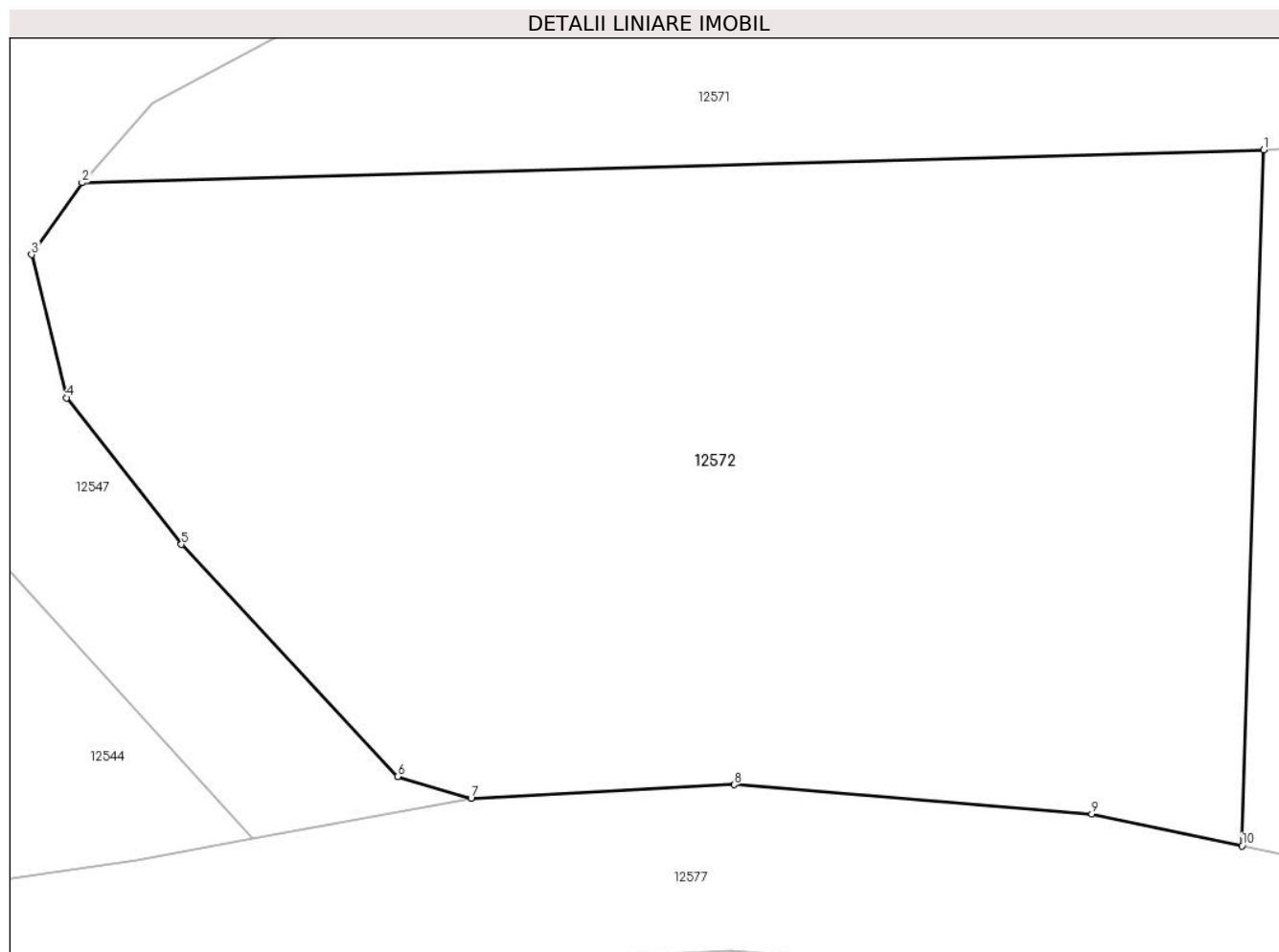
Inscrieri privind dezmembramintele dreptului de proprietate, drepturi reale de garanție și sarcini	Referințe
NU SUNT	

Anexa Nr. 1 La Partea I

Teren

Nr cadastral	Suprafața (mp)*	Observații / Referințe
	1.232	

* Suprafața este determinată în planul de proiecție Stereo 70.



Date referitoare la teren

Crt	Categorie folosință	Intravilan	Suprafața (mp)	Tarla	Parcelă	Nr. topo	Observații / Referințe
1	faneata	NU	1.232	-	-	Parte din 1937	Fâneată în Zidaia

Lungime Segmente

1) Valorile lungimilor segmentelor sunt obținute din proiecție în plan.

Punct început	X / Y	Punct sfârșit	X / Y	Lungime segment (** (m)
1	284.169,264 428.428,689	2	284.119,248 428.427,309	50.035
2	284.119,248 428.427,309	3	284.117,115 428.424,27	3.713
3	284.117,115 428.424,27	4	284.118,605 428.418,209	6.241
4	284.118,605 428.418,209	5	284.123,455 428.412,009	7.872
5	284.123,455 428.412,009	6	284.132,608 428.402,195	13.42

Punct început	X / Y	Punct sfârșit	X / Y	Lungime segment (** (m)
6	284.132,608 428.402,195	7	284.135,716 428.401,279	3.24
7	284.135,716 428.401,279	8	284.146,848 428.401,846	11.146
8	284.146,848 428.401,846	9	284.161,991 428.400,612	15.193
9	284.161,991 428.400,612	10	284.168,338 428.399,255	6.49
10	284.168,338 428.399,255	1	284.169,264 428.428,689	29.449

** Lungimile segmentelor sunt determinate în planul de proiecție Stereo 70 și sunt rotunjite la 1 milimetru.

*** Distanța dintre puncte este formată din segmente cumulate ce sunt mai mici decât valoarea 1 milimetru.

**DATE DESPRE IMOBILUL NR. 12573**

Oficiul de Cadastru și Publicitate Imobiliară CARAS-SEVERIN
Biroul de Cadastru și Publicitate Imobiliară Caransebes

A. Partea I. Descrierea imobilului

TEREN Extravilan

Nr. CF vechi:1019-Petroșnița
Nr. topografic:Parte din 1938

Adresa: Jud. Caraș-Severin

Nr. Crt	Nr cadastral Nr. topografic	Suprafața* (mp)	Observații / Referințe
A1		805	Sector cadastral:112 Teren neimprejmuț;

B. Partea II. Proprietari și acte

Inscrieri privitoare la dreptul de proprietate și alte drepturi reale		Referințe
/		
Act Normativ nr. 7, din 13/03/1996 emis de PARLAMENTUL ROMÂNIEI;		
B1	Intabulare, drept de PROPRIETATE, dobândit prin Lege, cota actuala 1/1 1) NEIDENTIFICAT NEIDENTIFICAT	A1
Act Normativ nr. 7, din 13/03/1996 emis de PARLAMENTUL ROMÂNIEI (ADEVÉRINȚA 5455/27.10.2023, EMISĂ DE PRIMĂRIA COMUNEI BUCOȘNIȚA);		
B2	Se notează posesia faptică în favoarea lui 1) TRICA ALEXANDRU	A1

C. Partea III. SARCINI .

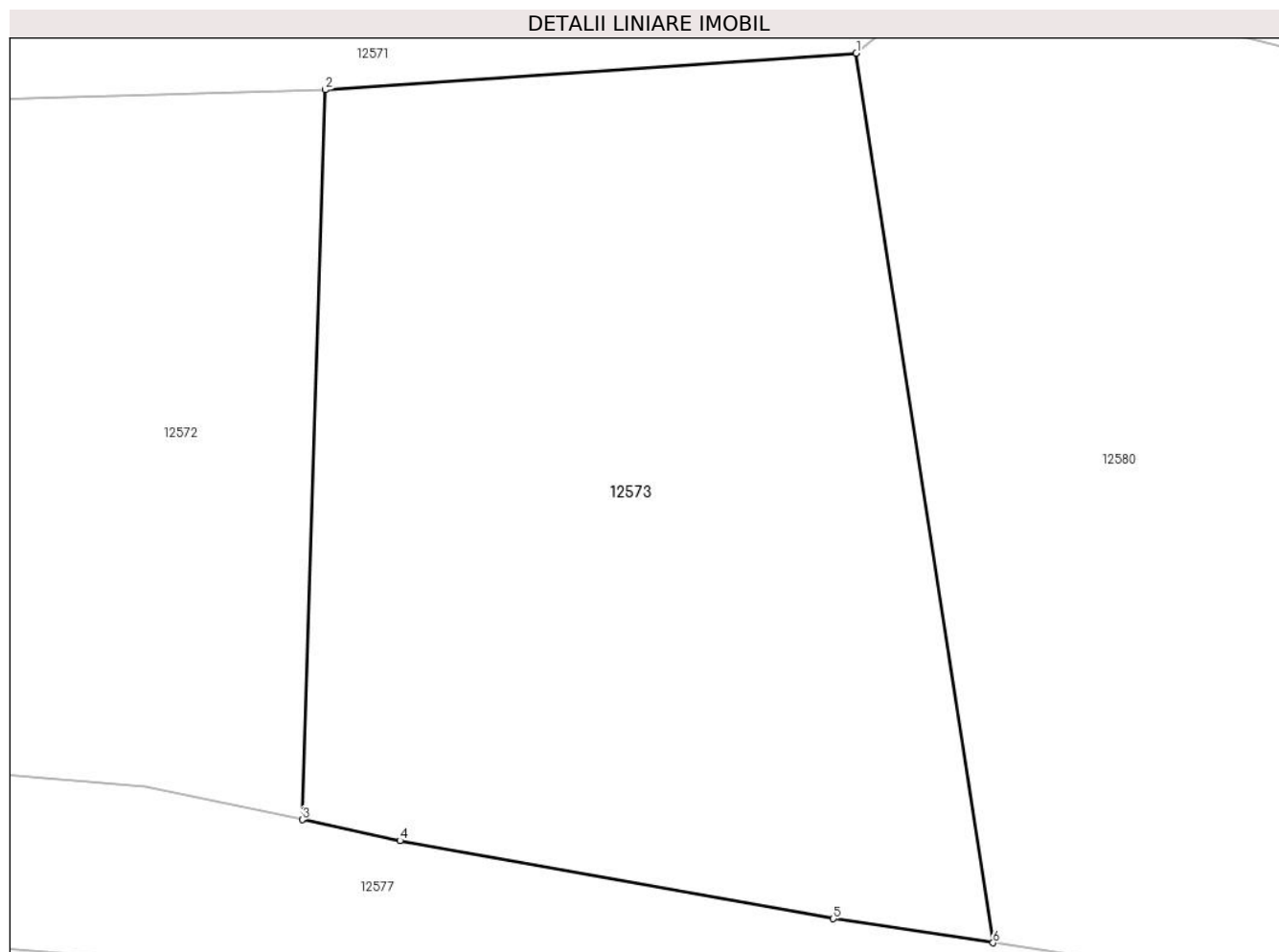
Inscrieri privind dezmembramintele dreptului de proprietate, drepturi reale de garanție și sarcini	Referințe
NU SUNT	

Anexa Nr. 1 La Partea I

Teren

Nr cadastral	Suprafața (mp)*	Observații / Referințe
	805	

* Suprafața este determinată în planul de proiecție Stereo 70.



Date referitoare la teren

Crt	Categorie folosință	Intravilan	Suprafața (mp)	Tarla	Parcelă	Nr. topo	Observații / Referințe
1	faneata	NU	805	-	-	Parte din 1938	Fâneată în Zidaia, RESTUL DE SUPRAFAȚĂ SE REGĂSEȘTE LA ID 12571

Lungime Segmente

1) Valorile lungimilor segmentelor sunt obținute din proiecție în plan.

Punct început	X / Y	Punct sfârșit	X / Y	Lungime segment (** (m)
1	284.190,695 428.430,165	2	284.169,264 428.428,689	21.482
2	284.169,264 428.428,689	3	284.168,338 428.399,255	29.449
3	284.168,338 428.399,255	4	284.172,276 428.398,413	4.027
4	284.172,276 428.398,413	5	284.189,766 428.395,263	17.771
5	284.189,766 428.395,263	6	284.196,214 428.394,293	6.521

Punct început	X / Y	Punct sfârșit	X / Y	Lungime segment (** (m)
6	284.196,214 428.394,293	1	284.190,695 428.430,165	36.294

** Lungimile segmentelor sunt determinate în planul de proiecție Stereo 70 și sunt rotunjite la 1 milimetru.

*** Distanța dintre puncte este formată din segmente cumulate ce sunt mai mici decât valoarea 1 milimetru.

**DATE DESPRE IMOBILUL NR. 12574**

Oficiul de Cadastru și Publicitate Imobiliară CARAS-SEVERIN
 Biroul de Cadastru și Publicitate Imobiliară Caransebes

A. Partea I. Descrierea imobilului

TEREN Extravilan

Nr. CF vechi:325-Petroşniţa
 Nr. topografic:Parte din 1936

Adresa: Jud. Caraş-Severin

Nr. Crt	Nr cadastral Nr. topografic	Suprafaţa* (mp)	Observații / Referințe
A1		Din acte: 1.183 Masurata: 960	Sector cadastral:112 Teren neimprejmuit;

B. Partea II. Proprietari și acte

Inscrieri privitoare la dreptul de proprietate și alte drepturi reale	Referințe
209 / 02/02/1993	
Certificat De Mostenitor nr. 24/1977, din 04/11/1111 emis de Notariatul Caransebes;	
B1	A1
Intabulare, drept de PROPRIETATE, dobandit prin Succesiune, cota actuala 1/1, cota initiala 1/1	
1) IOVANOVICI SIMION, junior - nep. de fiu	
OBSERVATII: (provenita din conversia CF 325- Petrosnita)	

C. Partea III. SARCINI .

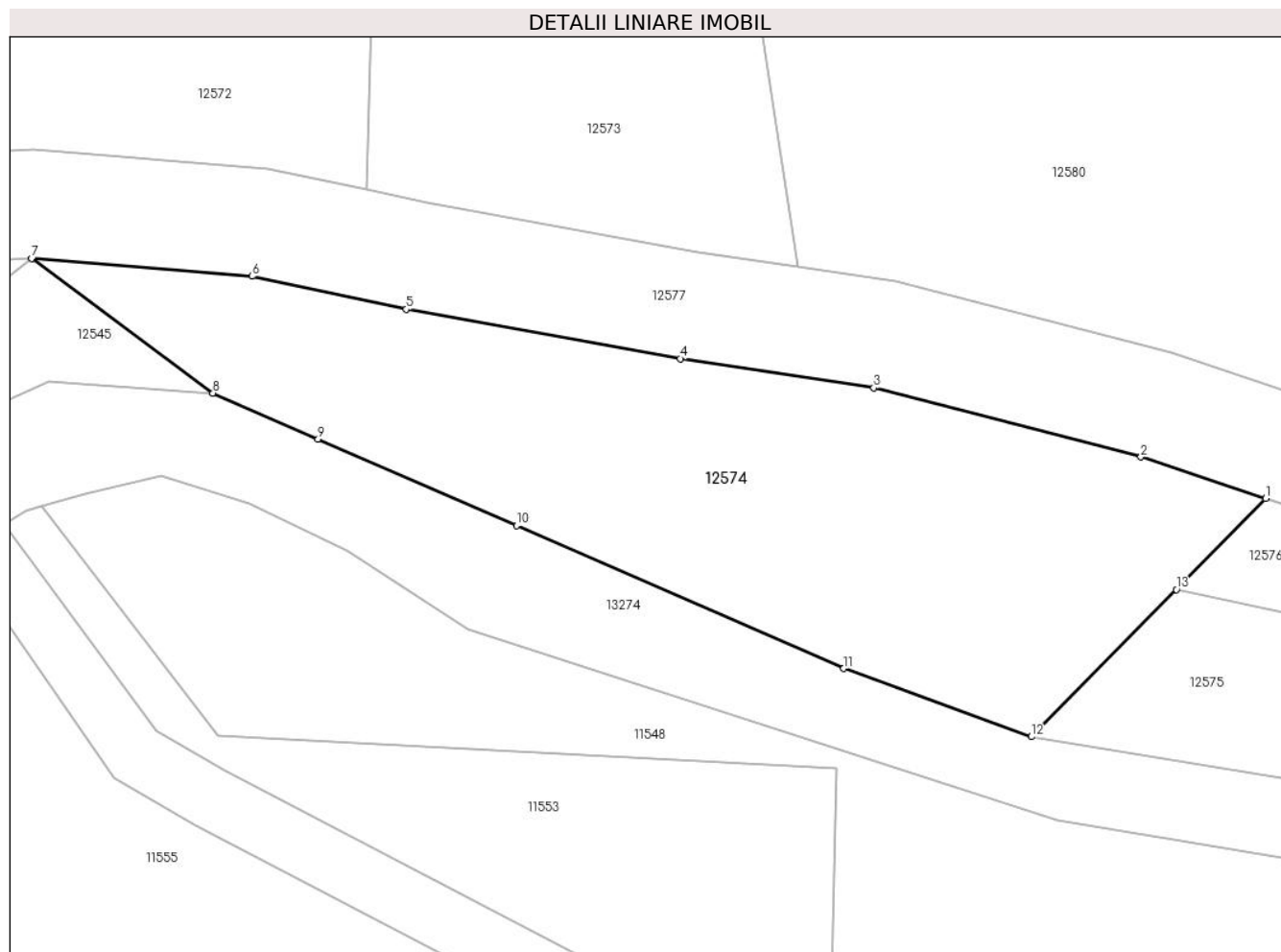
Inscrieri privind dezmembramintele dreptului de proprietate, drepturi reale de garanție și sarcini	Referințe
NU SUNT	

Anexa Nr. 1 La Partea I

Teren

Nr cadastral	Suprafața (mp)*	Observații / Referințe
	Din acte: 1.183 Masurata: 960	

* Suprafața este determinată în planul de proiecție Stereo 70.



Date referitoare la teren

Crt	Categorie folosință	Intra vilan	Suprafața (mp)	Tarla	Parcelă	Nr. topo	Observații / Referințe
1	pașune	NU	960	-	-	Parte din 1936, 1935	Pășune în Zidaia, restul de suprafață se regăsește la id 12577

Lungime Segmente

1) Valorile lungimilor segmentelor sunt obținute din proiecție în plan.

Punct început	X / Y	Punct sfârșit	X / Y	Lungime segment (** (m)
1	284.226,437 428.379,322	2	284.218,372 428.382,005	8.5
2	284.218,372 428.382,005	3	284.201,116 428.386,478	17.826
3	284.201,116 428.386,478	4	284.188,625 428.388,356	12.631
4	284.188,625 428.388,356	5	284.170,923 428.391,544	17.987
5	284.170,923 428.391,544	6	284.160,971 428.393,672	10.177

Punct început	X / Y	Punct sfârşit	X / Y	Lungime segment (** (m)
6	284.160,971 428.393,672	7	284.146,742 428.394,831	14.276
7	284.146,742 428.394,831	8	284.158,446 428.386,136	14.58
8	284.158,446 428.386,136	9	284.165,242 428.383,168	7.416
9	284.165,242 428.383,168	10	284.178,059 428.377,571	13.986
10	284.178,059 428.377,571	11	284.199,187 428.368,345	23.055
11	284.199,187 428.368,345	12	284.211,308 428.363,941	12.896
12	284.211,308 428.363,941	13	284.220,663 428.373,452	13.341
13	284.220,663 428.373,452	1	284.226,437 428.379,322	8.234

** Lungimile segmentelor sunt determinate în planul de proiecţie Stereo 70 şi sunt rotunjite la 1 milimetru.

*** Distanţa dintre puncte este formată din segmente cumulate ce sunt mai mici decât valoarea 1 milimetru.

**DATE DESPRE IMOBILUL NR. 12575**

Oficiul de Cadastru și Publicitate Imobiliară CARAS-SEVERIN
Biroul de Cadastru și Publicitate Imobiliară Caransebes

A. Partea I. Descrierea imobilului

TEREN Extravilan

Nr. CF vechi:235-Petroșnița

Nr. topografic:1973, parte din 1974

Adresa: Jud. Caraș-Severin

Nr. Crt	Nr cadastral Nr. topografic	Suprafața* (mp)	Observații / Referințe
A1		1.789	Sector cadastral:112 Teren neimprejmuit;

B. Partea II. Proprietari și acte

Inscrieri privitoare la dreptul de proprietate și alte drepturi reale		Referințe
4166 / 25/05/1914		
Act nr. -, din 25/05/1914 emis de -;		
B1	Intabulare, drept de PROPRIETATE, cf vechi, dobandit prin Conventie, cota actuala 1/1 1) COMUNA PETROSNITA, CIF:9999999999999	A1

C. Partea III. SARCINI .

Inscrieri privind dezmembramintele dreptului de proprietate, drepturi reale de garanție și sarcini	Referințe
NU SUNT	

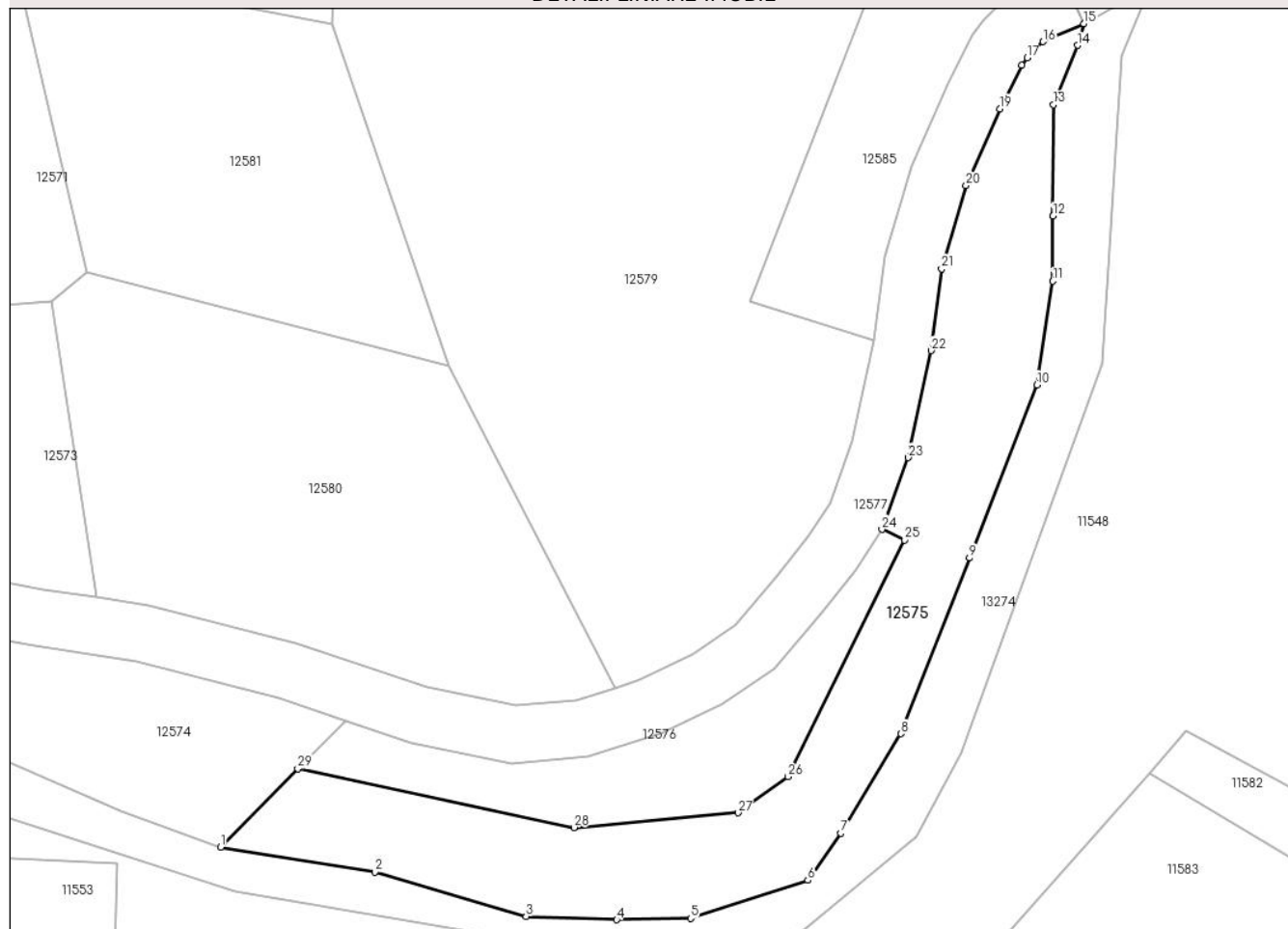
Anexa Nr. 1 La Partea I

Teren

Nr cadastral	Suprafața (mp)*	Observații / Referințe
	1.789	

* Suprafața este determinată în planul de proiecție Stereo 70.

DETALII LINIARE IMOBIL



Date referitoare la teren

Crt	Categorie folosință	Intravilan	Suprafața (mp)	Tarla	Parcelă	Nr. topo	Observații / Referințe
1	pasune	NU	1.789	-	-	1973, parte din 1974	Pășune în Chicioara

Lungime Segmente

1) Valorile lungimilor segmentelor sunt obținute din proiecție în plan.

Punct început	X / Y	Punct sfârșit	X / Y	Lungime segment (** (m)
1	284.211,308 428.363,941	2	284.230,015 428.360,893	18.954
3	284.248,403 428.355,529	4	284.259,425 428.355,129	11.029
5	284.268,391 428.355,3	6	284.282,648 428.359,925	14.988
7	284.286,645 428.365,632	8	284.293,961 428.377,708	14.119
9	284.302,299 428.399,053	10	284.310,508 428.420,069	22.562

Punct început	X / Y	Punct sfârșit	X / Y	Lungime segment (** (m)
2	284.230,015 428.360,893	3	284.248,403 428.355,529	19.154
4	284.259,425 428.355,129	5	284.268,391 428.355,3	8.968
6	284.282,648 428.359,925	7	284.286,645 428.365,632	6.967
8	284.293,961 428.377,708	9	284.302,299 428.399,053	22.916
10	284.310,508 428.420,069	11	284.312,418 428.432,657	12.732

Punct început	X / Y	Punct sfârșit	X / Y	Lungime segment (** (m)
11	284.312,418 428.432,657	12	284.312,446 428.440,553	7.896
13	284.312,494 428.454,1	14	284.315,431 428.461,283	7.76
15	284.316,166 428.463,909	16	284.311,245 428.461,725	5.384
17	284.309,28 428.459,762	18	284.308,629 428.458,882	1.095
19	284.305,959 428.453,59	20	284.301,887 428.444,255	10.184
21	284.298,902 428.434,138	22	284.297,634 428.424,23	9.989
23	284.294,811 428.411,227	24	284.291,651 428.402,508	9.274
25	284.294,386 428.401,219	26	284.280,233 428.372,5	32.017
27	284.274,164 428.368,105	28	284.254,228 428.366,326	20.015
29	284.220,663 428.373,452	1	284.211,308 428.363,941	13.341

Punct început	X / Y	Punct sfârșit	X / Y	Lungime segment (** (m)
12	284.312,446 428.440,553	13	284.312,494 428.454,1	13.547
14	284.315,431 428.461,283	15	284.316,166 428.463,909	2.727
16	284.311,245 428.461,725	17	284.309,28 428.459,762	2.778
18	284.308,629 428.458,882	19	284.305,959 428.453,59	5.927
20	284.301,887 428.444,255	21	284.298,902 428.434,138	10.548
22	284.297,634 428.424,23	23	284.294,811 428.411,227	13.306
24	284.291,651 428.402,508	25	284.294,386 428.401,219	3.024
26	284.280,233 428.372,5	27	284.274,164 428.368,105	7.493
28	284.254,228 428.366,326	29	284.220,663 428.373,452	34.313

** Lungimile segmentelor sunt determinate în planul de proiecție Stereo 70 și sunt rotunjite la 1 milimetru.

*** Distanța dintre puncte este formată din segmente cumulate ce sunt mai mici decât valoarea 1 milimetru.

**DATE DESPRE IMOBILUL NR. 12576**

Oficiul de Cadastru și Publicitate Imobiliară CARAS-SEVERIN
Biroul de Cadastru și Publicitate Imobiliară Caransebes

A. Partea I. Descrierea imobilului

TEREN Extravilan

Nr. CF vechi:523, 524-Petroșnița
Nr. topografic:1972/1, 1972/2

Adresa: Jud. Caraș-Severin

Nr. Crt	Nr cadastral Nr. topografic	Suprafața* (mp)	Observații / Referințe
A1	30757	Din acte: 518 Masurata: 634	Sector cadastral:112 Teren neimprejmuit;

B. Partea II. Proprietari și acte

Inscrieri privitoare la dreptul de proprietate și alte drepturi reale		Referințe
18140 / 06/08/2020		
Act Notarial nr. CM31/2020 CONTRACT INTRETINERE 713/2020, din 17/03/2020 emis de Andronache Renee Lidia;		
B5	Intabulare, drept de PROPRIETATE, intretinere, dobandit prin Conventie, cota actuala 518/534, cota initiala 1/1 1) IOVANOVICI NISTOR, si sotia 2) IOVANOVICI LOREDANA-CORINA <i>OBSERVATII: bun comun</i>	A1
/		
Act Normativ nr. 7, din 13/03/1996 emis de PARLAMENTUL ROMÂNIEI;		
B6	Inscrierea provizorie, drept de PROPRIETATE, dobandit prin Lege, cota actuala 116/634 1) COMUNA BUCOȘNIȚA, CIF:3227645, PROPRIETAR NEIDENTIFICAT	A1

C. Partea III. SARCINI

Inscrieri privind dezmembramintele dreptului de proprietate, drepturi reale de garanție și sarcini		Referințe
18140 / 06/08/2020		
Act Notarial nr. CM31/2020 CONTRACT INTRETINERE 713/2020, din 17/03/2020 emis de Andronache Renee Lidia;		
C1	Intabulare, drept de IPOTECA LEGALA, Valoare:0 conform art.2386 alin (4) din Codul civil , pentru garantarea obligatiei de intretinere in favoarea: 1) IOVANOVICI NICOLAE, si sotia 2) IOVANOVICI EMILIA	A1

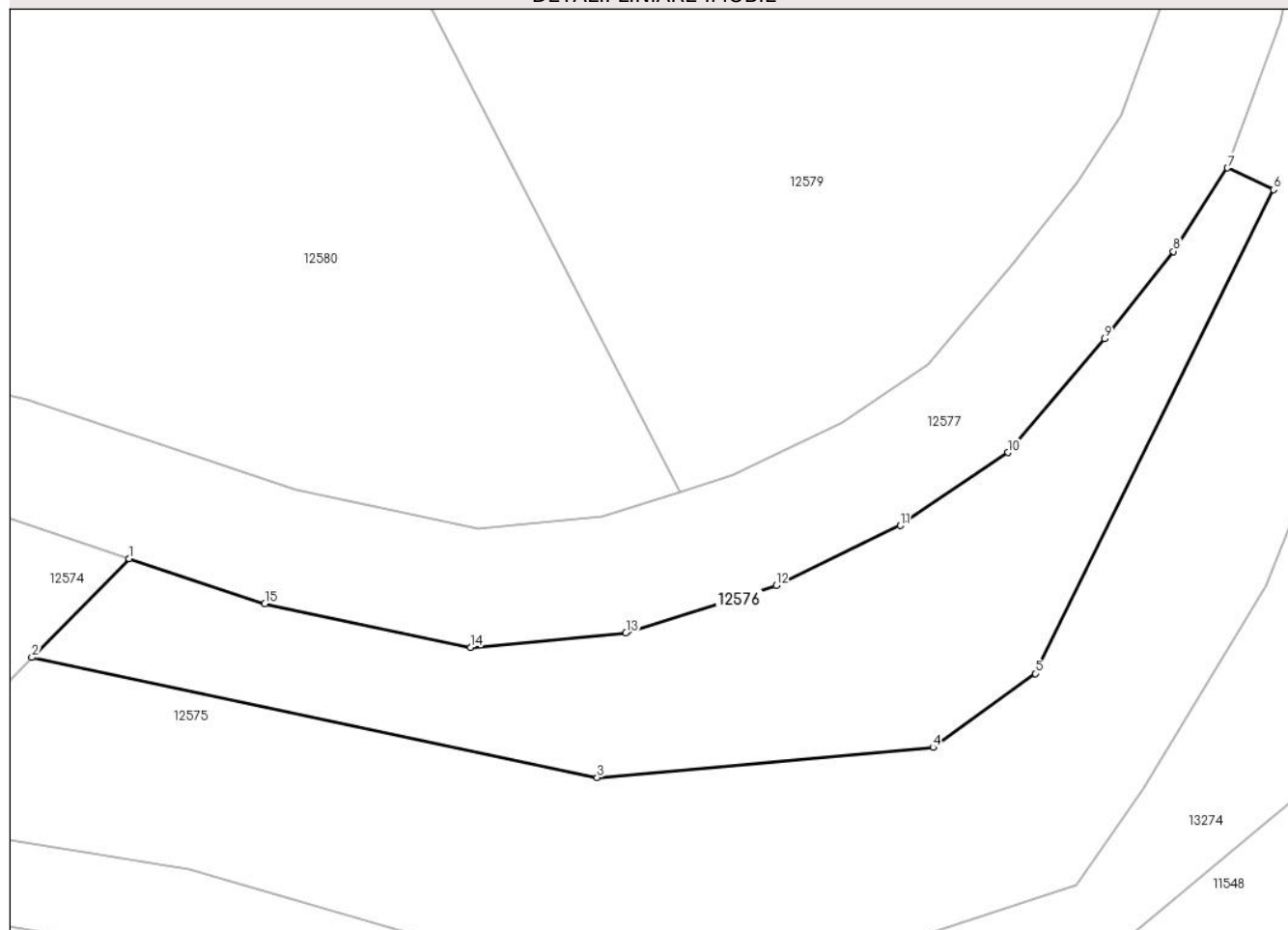
Anexa Nr. 1 La Partea I

Teren

Nr cadastral	Suprafața (mp)*	Observații / Referințe
30757	Din acte: 518 Masurata: 634	

* Suprafața este determinată în planul de proiecție Stereo 70.

DETALII LINIARE IMOBIL



Date referitoare la teren

Crt	Categorie folosință	Intra vilan	Suprafața (mp)	Tarla	Parcelă	Nr. topo	Observații / Referințe
1	pasune	NU	634	-	-	1972/1, 1972/2	Pășune în Chicioara

Lungime Segmente

1) Valorile lungimilor segmentelor sunt obținute din proiecție în plan.

Punct început	X / Y	Punct sfârșit	X / Y	Lungime segment (** (m)
1	284.226,437 428.379,322	2	284.220,663 428.373,452	8.234
2	284.220,663 428.373,452	3	284.254,228 428.366,326	34.313
3	284.254,228 428.366,326	4	284.274,164 428.368,105	20.015
4	284.274,164 428.368,105	5	284.280,233 428.372,5	7.493
5	284.280,233 428.372,5	6	284.294,386 428.401,219	32.017

Punct început	X / Y	Punct sfârșit	X / Y	Lungime segment (** (m)
6	284.294,386 428.401,219	7	284.291,651 428.402,508	3.024
7	284.291,651 428.402,508	8	284.288,445 428.397,556	5.899
8	284.288,445 428.397,556	9	284.284,345 428.392,364	6.616
9	284.284,345 428.392,364	10	284.278,606 428.385,616	8.858
10	284.278,606 428.385,616	11	284.272,224 428.381,284	7.713
11	284.272,224 428.381,284	12	284.264,852 428.377,737	8.181
12	284.264,852 428.377,737	13	284.255,936 428.374,899	9.357
13	284.255,936 428.374,899	14	284.246,721 428.374,046	9.254
14	284.246,721 428.374,046	15	284.234,502 428.376,638	12.491
15	284.234,502 428.376,638	1	284.226,437 428.379,322	8.5

** Lungimile segmentelor sunt determinate în planul de proiecție Stereo 70 și sunt rotunjite la 1 milimetru.

*** Distanța dintre puncte este formată din segmente cumulate ce sunt mai mici decât valoarea 1 milimetru.

**DATE DESPRE IMOBILUL NR. 12577**

Oficiul de Cadastru și Publicitate Imobiliară CARAS-SEVERIN
Biroul de Cadastru și Publicitate Imobiliară Caransebes

A. Partea I. Descrierea imobilului

TEREN Extravilan

Nr. topografic:1931, 1974

Adresa: Jud. Caraș-Severin

Nr. Crt	Nr cadastral Nr. topografic	Suprafața* (mp)	Observații / Referințe
A1		5.037	Sector cadastral:112 Teren neimprejmuit;

B. Partea II. Proprietari și acte

Inscrieri privitoare la dreptul de proprietate și alte drepturi reale		Referințe
/		
Act Normativ nr. 7, din 13/03/1996 emis de PARLAMENTUL ROMÂNIEI;		
B1	Inscrierea provizorie, drept de PROPRIETATE, dobandit prin Lege, cota actuala 1/1 1) COMUNA BUCOȘNIȚA, CIF:3227645, PROPRIETAR NEIDENTIFICAT	A1

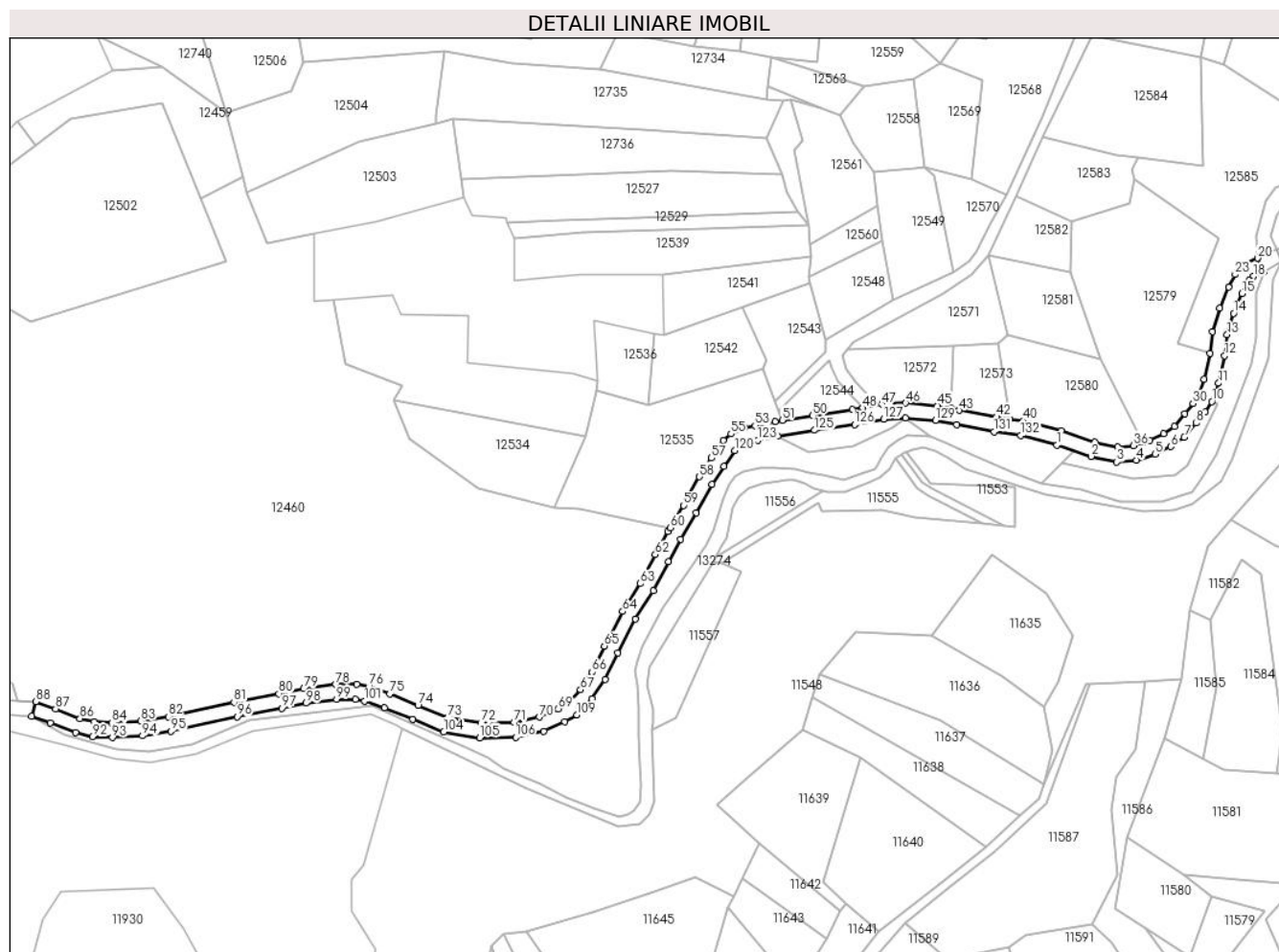
C. Partea III. SARCINI .

Inscrieri privind dezmembramintele dreptului de proprietate, drepturi reale de garanție și sarcini	Referințe
NU SUNT	

Teren

Nr cadastral	Suprafața (mp)*	Observații / Referințe
	5.037	

* Suprafața este determinată în planul de proiecție Stereo 70.



Date referitoare la teren

Crt	Categorie folosință	Intravilan	Suprafața (mp)	Tarla	Parcelă	Nr. topo	Observații / Referințe
1	drum	NU	5.037	-	-	1931, 1974	Drum în Zidaia ,Chicioara

Lungime Segmente

1) Valorile lungimilor segmentelor sunt obținute din proiecție în plan.

Punct început	X / Y	Punct sfârșit	X / Y	Lungime segment
1	284.218,372 / 428.382,005	2	284.234,502 / 428.376,638	16.999
4	284.255,936 / 428.374,899	5	284.264,852 / 428.377,737	9.357
7	284.278,606 / 428.385,616	8	284.284,345 / 428.392,364	8.858
10	284.291,651 / 428.402,508	11	284.294,811 / 428.411,227	9.274
13	284.298,902 / 428.434,138	14	284.301,887 / 428.444,255	10.548
16	284.308,629 / 428.458,882	17	284.309,28 / 428.459,762	1.095
2	284.234,502 / 428.376,638	3	284.246,721 / 428.374,046	12.491
5	284.264,852 / 428.377,737	6	284.272,224 / 428.381,284	8.181
8	284.284,345 / 428.392,364	9	284.288,445 / 428.397,556	6.616
11	284.294,811 / 428.411,227	12	284.297,634 / 428.424,23	13.306
14	284.301,887 / 428.444,255	15	284.305,959 / 428.453,59	10.184
17	284.309,28 / 428.459,762	18	284.311,245 / 428.461,725	2.778
3	284.246,721 / 428.374,046	4	284.255,936 / 428.374,899	9.254
6	284.272,224 / 428.381,284	7	284.278,606 / 428.385,616	7.713
9	284.288,445 / 428.397,556	10	284.291,651 / 428.402,508	5.899
12	284.297,634 / 428.424,23	13	284.298,902 / 428.434,138	9.989
15	284.305,959 / 428.453,59	16	284.308,629 / 428.458,882	5.927
18	284.311,245 / 428.461,725	19	284.316,166 / 428.463,909	5.384

Punct început	X / Y	Punct sfârșit	X / Y	Lungime segment	Punct început	X / Y	Punct sfârșit	X / Y	Lungime segment	Punct început	X / Y	Punct sfârșit	X / Y	Lungime segment
19	284.316,166 428.463,909	20	284.313,327 428.470,307	7.0	20	284.313,327 428.470,307	21	284.307,217 428.467,596	6.684	21	284.307,217 428.467,596	22	284.303,964 428.464,345	4.599
22	284.303,964 428.464,345	23	284.302,648 428.462,568	2.211	23	284.302,648 428.462,568	24	284.299,621 428.456,569	6.719	24	284.299,621 428.456,569	25	284.295,297 428.446,655	10.816
25	284.295,297 428.446,655	26	284.292,029 428.435,582	11.545	26	284.292,029 428.435,582	27	284.290,729 428.425,419	10.246	27	284.290,729 428.425,419	28	284.288,07 428.413,171	12.533
28	284.288,07 428.413,171	29	284.285,342 428.405,643	8.007	29	284.285,342 428.405,643	30	284.282,748 428.401,636	4.773	30	284.282,748 428.401,636	31	284.278,93 428.396,803	6.159
31	284.278,93 428.396,803	32	284.273,889 428.390,874	7.782	32	284.273,889 428.390,874	33	284.268,722 428.387,367	6.245	33	284.268,722 428.387,367	34	284.262,26 428.384,258	7.171
34	284.262,26 428.384,258	35	284.259,178 428.383,277	3.234	35	284.259,178 428.383,277	36	284.254,536 428.381,799	4.872	36	284.254,536 428.381,799	37	284.247,134 428.381,114	7.434
37	284.247,134 428.381,114	38	284.236,339 428.383,404	11.035	38	284.236,339 428.383,404	39	284.220,357 428.388,722	16.844	39	284.220,357 428.388,722	40	284.202,519 428.393,346	18.428
40	284.202,519 428.393,346	41	284.196,214 428.394,293	6.376	41	284.196,214 428.394,293	42	284.189,766 428.395,263	6.521	42	284.189,766 428.395,263	43	284.172,276 428.398,413	17.771
43	284.172,276 428.398,413	44	284.168,338 428.399,255	4.027	44	284.168,338 428.399,255	45	284.161,991 428.400,612	6.49	45	284.161,991 428.400,612	46	284.146,848 428.401,846	15.193
46	284.146,848 428.401,846	47	284.135,716 428.401,279	11.146	47	284.135,716 428.401,279	48	284.126,452 428.399,575	9.419	48	284.126,452 428.399,575	49	284.121,561 428.398,675	4.973
49	284.121,561 428.398,675	50	284.102,771 428.395,917	18.991	50	284.102,771 428.395,917	51	284.088,509 428.393,729	14.429	51	284.088,509 428.393,729	52	284.085,161 428.393,215	3.387
52	284.085,161 428.393,215	53	284.075,656 428.391,143	9.728	53	284.075,656 428.391,143	54	284.070,629 428.390,253	5.105	54	284.070,629 428.390,253	55	284.064,221 428.387,318	7.048
55	284.064,221 428.387,318	56	284.060,688 428.384,114	4.769	56	284.060,688 428.384,114	57	284.055,028 428.375,862	10.007	57	284.055,028 428.375,862	58	284.049,319 428.367,048	10.501
58	284.049,319 428.367,048	59	284.041,737 428.353,49	15.534	59	284.041,737 428.353,49	60	284.035,537 428.342,9	12.271	60	284.035,537 428.342,9	61	284.034,456 428.341,054	2.139
61	284.034,456 428.341,054	62	284.028,413 428.330,277	12.356	62	284.028,413 428.330,277	63	284.021,388 428.316,544	15.425	63	284.021,388 428.316,544	64	284.013,037 428.303,386	15.584
64	284.013,037 428.303,386	65	284.004,364 428.287,067	18.481	65	284.004,364 428.287,067	66	283.998,506 428.274,793	13.6	66	283.998,506 428.274,793	67	283.993,055 428.266,405	10.004
67	283.993,055 428.266,405	68	283.987,048 428.260,062	8.736	68	283.987,048 428.260,062	69	283.982,547 428.257,403	5.228	69	283.982,547 428.257,403	70	283.973,557 428.253,477	9.81
70	283.973,557 428.253,477	71	283.961,653 428.250,989	12.161	71	283.961,653 428.250,989	72	283.946,005 428.250,682	15.651	72	283.946,005 428.250,682	73	283.930,369 428.253,287	15.852
73	283.930,369 428.253,287	74	283.916,299 428.258,88	15.141	74	283.916,299 428.258,88	75	283.902,867 428.264,505	14.562	75	283.902,867 428.264,505	76	283.892,861 428.267,803	10.536
76	283.892,861 428.267,803	77	283.887,407 428.268,925	5.568	77	283.887,407 428.268,925	78	283.877,378 428.268,873	10.029	78	283.877,378 428.268,873	79	283.862,219 428.266,928	15.283
79	283.862,219 428.266,928	80	283.850,42 428.264,528	12.041	80	283.850,42 428.264,528	81	283.829,271 428.260,467	21.535	81	283.829,271 428.260,467	82	283.798,164 428.253,692	31.836
82	283.798,164 428.253,692	83	283.785,222 428.251,623	13.106	83	283.785,222 428.251,623	84	283.771,628 428.250,796	13.619	84	283.771,628 428.250,796	85	283.763,257 428.251,163	8.379
85	283.763,257 428.251,163	86	283.756,441 428.252,789	7.007	86	283.756,441 428.252,789	87	283.744,879 428.257,349	12.429	87	283.744,879 428.257,349	88	283.735,48 428.260,708	9.981
88	283.735,48 428.260,708	89	283.733,567 428.253,958	7.016	89	283.733,567 428.253,958	90	283.742,417 428.250,795	9.398	90	283.742,417 428.250,795	91	283.754,334 428.246,096	12.81
91	283.754,334 428.246,096	92	283.762,283 428.244,199	8.172	92	283.762,283 428.244,199	93	283.771,687 428.243,787	9.413	93	283.771,687 428.243,787	94	283.785,989 428.244,656	14.328
94	283.785,989 428.244,656	95	283.799,463 428.246,811	13.645	95	283.799,463 428.246,811	96	283.830,676 428.253,609	31.945	96	283.830,676 428.253,609	97	283.851,777 428.257,66	21.486
97	283.851,777 428.257,66	98	283.863,363 428.260,017	11.823	98	283.863,363 428.260,017	99	283.877,844 428.261,875	14.6	99	283.877,844 428.261,875	100	283.886,712 428.261,922	8.868
100	283.886,712 428.261,922	101	283.891,053 428.261,029	4.432	101	283.891,053 428.261,029	102	283.900,416 428.257,942	9.859	102	283.900,416 428.257,942	103	283.913,653 428.252,399	14.351
103	283.913,653 428.252,399	104	283.928,479 428.246,505	15.955	104	283.928,479 428.246,505	105	283.945,495 428.243,671	17.25	105	283.945,495 428.243,671	106	283.962,445 428.244,003	16.953
106	283.962,445 428.244,003	107	283.975,697 428.246,773	13.538	107	283.975,697 428.246,773	108	283.985,74 428.251,159	10.959	108	283.985,74 428.251,159	109	283.991,454 428.254,535	6.637
109	283.991,454 428.254,535	110	283.998,576 428.262,055	10.357	110	283.998,576 428.262,055	111	284.004,626 428.271,363	11.101	111	284.004,626 428.271,363	112	284.010,616 428.283,915	13.908
112	284.010,616 428.283,915	113	284.019,092 428.299,863	18.06	113	284.019,092 428.299,863	114	284.027,472 428.313,067	15.639	114	284.027,472 428.313,067	115	284.034,584 428.326,97	15.616
115	284.034,584 428.326,97	116	284.040,53 428.337,574	12.157	116	284.040,53 428.337,574	117	284.047,813 428.350,013	14.414	117	284.047,813 428.350,013	118	284.055,317 428.363,433	15.376

Punct început	X / Y	Punct sfârșit	X / Y	Lungime segment	Punct început	X / Y	Punct sfârșit	X / Y	Lungime segment	Punct început	X / Y	Punct sfârșit	X / Y	Lungime segment
118	284.055,317 428.363,433	119	284.060,853 428.371,979	10.18 2	119	284.060,853 428.371,979	120	284.065,998 428.379,479	9.095	120	284.065,998 428.379,479	121	284.068,122 428.381,405	2.867
121	284.068,122 428.381,405	122	284.072,73 428.383,516	5.069	122	284.072,73 428.383,516	123	284.077,012 428.384,274	4.349	123	284.077,012 428.384,274	124	284.086,439 428.386,329	9.648
124	284.086,439 428.386,329	125	284.103,81 428.388,994	17.57 4	125	284.103,81 428.388,994	126	284.122,703 428.391,768	19.09 6	126	284.122,703 428.391,768	127	284.136,53 428.394,312	14.05 9
127	284.136,53 428.394,312	128	284.146,742 428.394,831	10.22 5	128	284.146,742 428.394,831	129	284.160,971 428.393,672	14.27 6	129	284.160,971 428.393,672	130	284.170,923 428.391,544	10.17 7
130	284.170,923 428.391,544	131	284.188,625 428.388,356	17.98 7	131	284.188,625 428.388,356	132	284.201,116 428.386,478	12.63 1	132	284.201,116 428.386,478	1	284.218,372 428.382,005	17.82 6

** Lungimile segmentelor sunt determinate în planul de proiecție Stereo 70 și sunt rotunjite la 1 milimetru.

*** Distanța dintre puncte este formată din segmente cumulate ce sunt mai mici decât valoarea 1 milimetru.

**DATE DESPRE IMOBILUL NR. 12579**

Oficiul de Cadastru și Publicitate Imobiliară CARAS-SEVERIN
Biroul de Cadastru și Publicitate Imobiliară Caransebes

A. Partea I. Descrierea imobilului

TEREN Extravilan

Nr. CF vechi:235, 846-Petroșnița
Nr. topografic:Parte din 1975, 2034, 1977

Adresa: Jud. Caraș-Severin

Nr. Crt	Nr cadastral Nr. topografic	Suprafața* (mp)	Observații / Referințe
A1		5.370	Sector cadastral:112 Teren neimprejmuit;

B. Partea II. Proprietari și acte

Inscrieri privitoare la dreptul de proprietate și alte drepturi reale		Referințe
/		
Act Normativ nr. 7, din 13/03/1996 emis de PARLAMENTUL ROMÂNIEI;		
B1	Intabulare, drept de PROPRIETATE, dobândit prin Lege, cota actuala 1/1 1) NEIDENTIFICAT NEIDENTIFICAT	A1
Act Normativ nr. 7, din 13/03/1996 emis de PARLAMENTUL ROMÂNIEI (ADEVÉRINȚA 3687/26.06.2023, EMISĂ DE PRIMĂRIA COMUNEI BUCOȘNIȚA);		
B2	Se notează posesia faptică în favoarea lui 1) GODJA VERSAVIA	A1

C. Partea III. SARCINI .

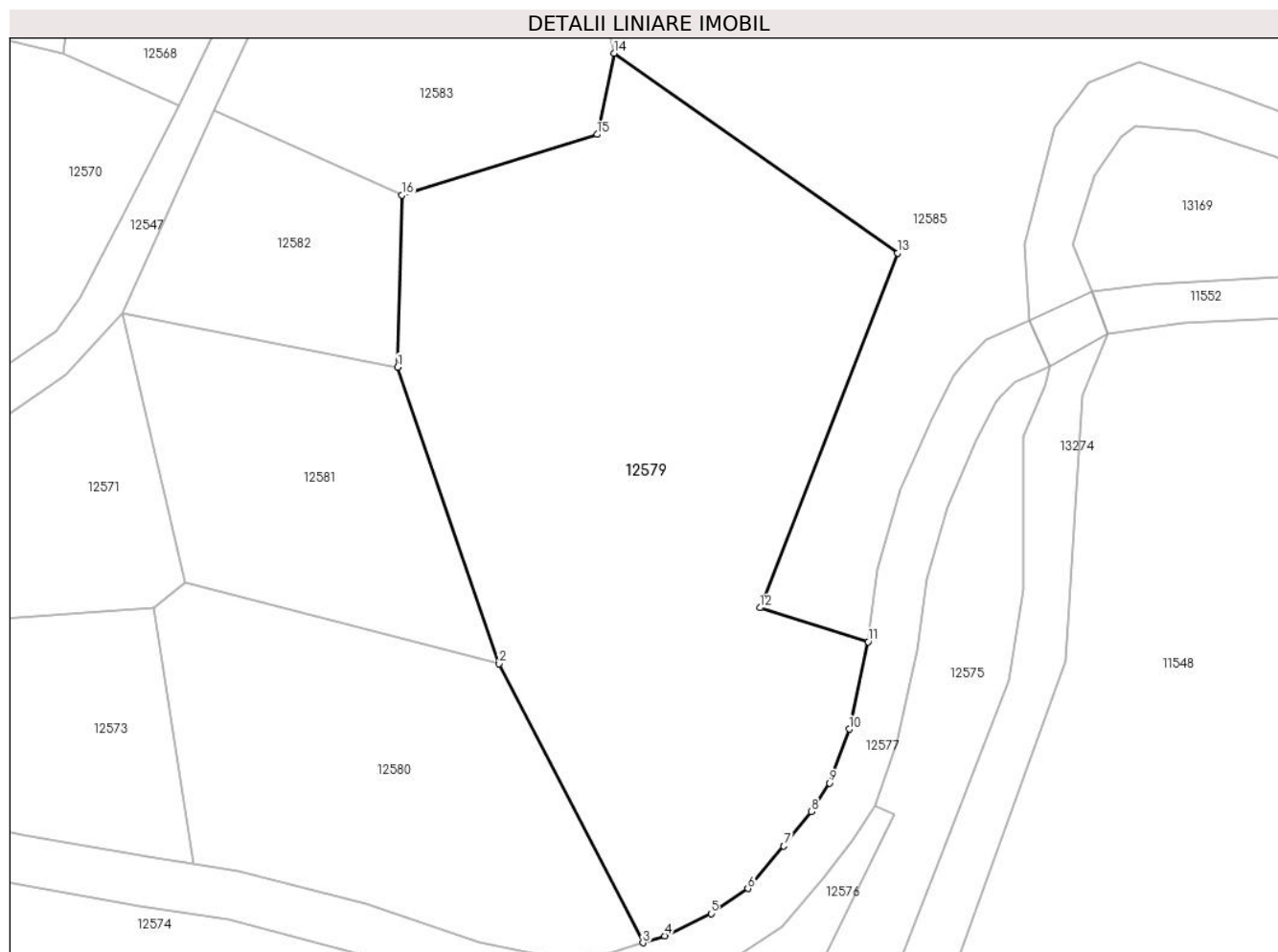
Inscrieri privind dezmembramintele dreptului de proprietate, drepturi reale de garanție și sarcini	Referințe
NU SUNT	

Anexa Nr. 1 La Partea I

Teren

Nr cadastral	Suprafața (mp)*	Observații / Referințe
	5.370	

* Suprafața este determinată în planul de proiecție Stereo 70.



Date referitoare la teren

Crt	Categorie folosință	Intravilan	Suprafața (mp)	Tarla	Parcelă	Nr. topo	Observații / Referințe
1	pasune	NU	5.370	-	-	Parte din 1975, 2034, 1977, 1978, 1979	Pășune în Chicioara

Lungime Segmente

1) Valorile lungimilor segmentelor sunt obținute din proiecție în plan.

Punct început	X / Y	Punct sfârșit	X / Y	Lungime segment (** (m)
1	284.224,838 428.463,851	2	284.239,046 428.422,329	43.886
2	284.239,046 428.422,329	3	284.259,178 428.383,277	43.936
3	284.259,178 428.383,277	4	284.262,26 428.384,258	3.234
4	284.262,26 428.384,258	5	284.268,722 428.387,367	7.171

Punct început	X / Y	Punct sfârșit	X / Y	Lungime segment (** (m)
5	284.268,722 428.387,367	6	284.273,889 428.390,874	6.245
6	284.273,889 428.390,874	7	284.278,93 428.396,803	7.782
7	284.278,93 428.396,803	8	284.282,748 428.401,636	6.159
8	284.282,748 428.401,636	9	284.285,342 428.405,643	4.773
9	284.285,342 428.405,643	10	284.288,07 428.413,171	8.007
10	284.288,07 428.413,171	11	284.290,729 428.425,419	12.533
11	284.290,729 428.425,419	12	284.275,585 428.430,166	15.871
12	284.275,585 428.430,166	13	284.294,847 428.479,82	53.259
13	284.294,847 428.479,82	14	284.255,15 428.507,792	48.562
14	284.255,15 428.507,792	15	284.252,778 428.496,43	11.607
15	284.252,778 428.496,43	16	284.225,447 428.487,918	28.626
16	284.225,447 428.487,918	1	284.224,838 428.463,851	24.075

** Lungimile segmentelor sunt determinate în planul de proiecție Stereo 70 și sunt rotunjite la 1 milimetru.

*** Distanța dintre puncte este formată din segmente cumulate ce sunt mai mici decât valoarea 1 milimetru.

**DATE DESPRE IMOBILUL NR. 12580**

Oficiul de Cadastru și Publicitate Imobiliară CARAS-SEVERIN
Biroul de Cadastru și Publicitate Imobiliară Caransebes

A. Partea I. Descrierea imobilului

Nr. CF vechi:235, 1019-Petroșnița
Nr. topografic:Parte din 1975, 1974, 1939,
1971, 1938, 1931

TEREN Extravilan

Adresa: Jud. Caraș-Severin

Nr. Crt	Nr cadastral Nr. topografic	Suprafața* (mp)	Observații / Referințe
A1		2.193	Sector cadastral:112 Teren neimprejmuit;

B. Partea II. Proprietari și acte

Inscrieri privitoare la dreptul de proprietate și alte drepturi reale		Referințe
/		
Act Administrativ nr. 1776, din 13/05/2024 emis de PRIMARIA COMUNEI BUCOSNITA;		
B1	Inscrierea posesiei, drept de PROPRIETATE, dobandit prin Lege, cota actuala 1/1 1) NEIDENTIFICAT NEIDENTIFICAT	A1
Act Normativ nr. 7, din 13/03/1996 emis de PARLAMENTUL ROMÂNIEI;		
B2	SE NOTEAZĂ MENȚIUNEA DE PROPRIETAR NEIDENTIFICAT	A1

C. Partea III. SARCINI .

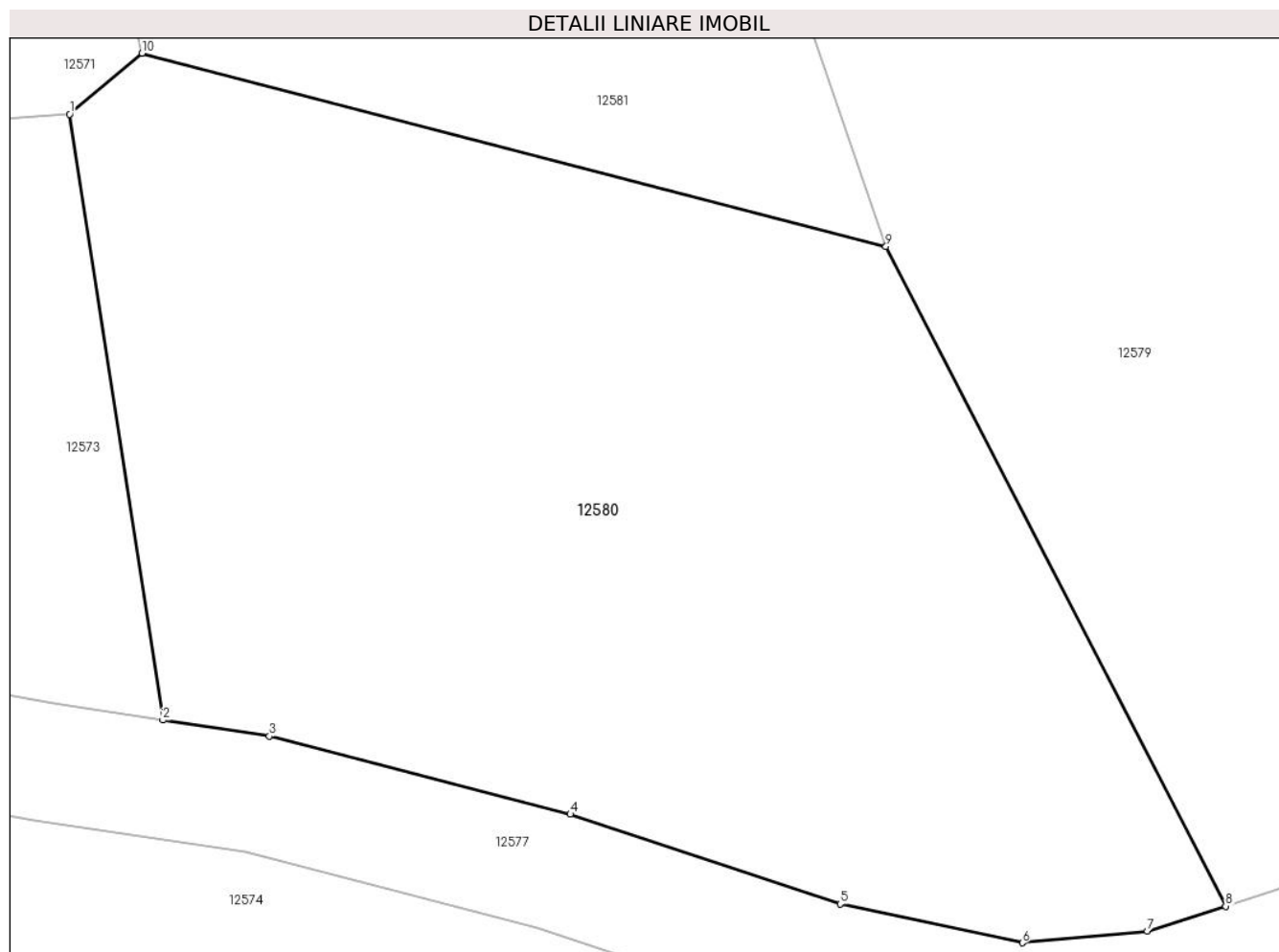
Inscrieri privind dezmembramintele dreptului de proprietate, drepturi reale de garanție și sarcini	Referințe
NU SUNT	

Anexa Nr. 1 La Partea I

Teren

Nr cadastral	Suprafața (mp)*	Observații / Referințe
	2.193	

* Suprafața este determinată în planul de proiecție Stereo 70.



Date referitoare la teren

Crt	Categorie folosință	Intra vilan	Suprafața (mp)	Tarla	Parcelă	Nr. topo	Observații / Referințe
1	faneata	NU	2.193	-	-	Parte din 1975, 1974, 1939, 1971, 1938, 1931	Fâneată în Chicioara

Lungime Segmente

1) Valorile lungimilor segmentelor sunt obținute din proiecție în plan.

Punct început	X / Y	Punct sfârșit	X / Y	Lungime segment (** (m)
1	284.190,695 428.430,165	2	284.196,214 428.394,293	36.294
2	284.196,214 428.394,293	3	284.202,519 428.393,346	6.376
3	284.202,519 428.393,346	4	284.220,357 428.388,722	18.428
4	284.220,357 428.388,722	5	284.236,339 428.383,404	16.844

Punct început	X / Y	Punct sfârșit	X / Y	Lungime segment (** (m)
5	284.236,339 428.383,404	6	284.247,134 428.381,114	11.035
6	284.247,134 428.381,114	7	284.254,536 428.381,799	7.434
7	284.254,536 428.381,799	8	284.259,178 428.383,277	4.872
8	284.259,178 428.383,277	9	284.239,046 428.422,329	43.936
9	284.239,046 428.422,329	10	284.194,985 428.433,772	45.523
10	284.194,985 428.433,772	1	284.190,695 428.430,165	5.605

** Lungimile segmentelor sunt determinate în planul de proiecție Stereo 70 și sunt rotunjite la 1 milimetru.

*** Distanța dintre puncte este formată din segmente cumulate ce sunt mai mici decât valoarea 1 milimetru.

**DATE DESPRE IMOBILUL NR. 12581**

Oficiul de Cadastru și Publicitate Imobiliară CARAS-SEVERIN
Biroul de Cadastru și Publicitate Imobiliară Caransebes

A. Partea I. Descrierea imobilului

TEREN Extravilan

Nr. CF vechi:235, 88, 465-Petroșnița
Nr. topografic:1978, Parte din 2034, 1979

Adresa: Jud. Caraș-Severin

Nr. Crt	Nr cadastral Nr. topografic	Suprafața* (mp)	Observații / Referințe
A1		1.528	Sector cadastral:112 Teren neimprejmuit;

B. Partea II. Proprietari și acte

Inscrieri privitoare la dreptul de proprietate și alte drepturi reale		Referințe
/		
Act Normativ nr. 7, din 13/03/1996 emis de PARLAMENTUL ROMÂNIEI;		
B1	Intabulare, drept de PROPRIETATE, dobândit prin Lege, cota actuala 1/1 1) NEIDENTIFICAT NEIDENTIFICAT	A1
Act Normativ nr. 7, din 13/03/1996 emis de PARLAMENTUL ROMÂNIEI (ADEVÉRINȚA 3642/26.06.2023, EMISĂ DE PRIMĂRIA COMUNEI BUCOȘNIȚA);		
B2	Se notează posesia faptică în favoarea lui 1) CILIBIA IOAN	A1

C. Partea III. SARCINI .

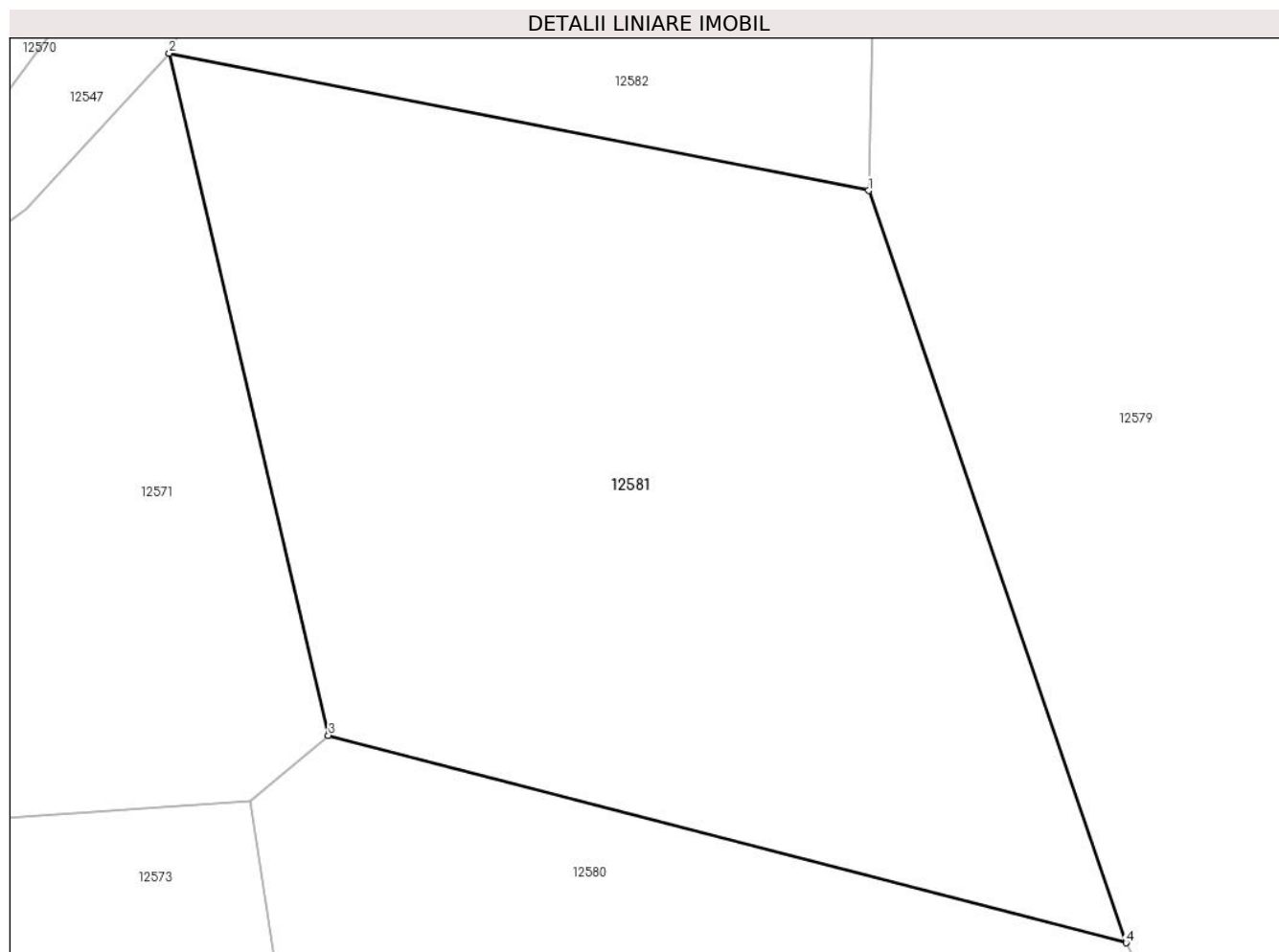
Inscrieri privind dezmembramintele dreptului de proprietate, drepturi reale de garanție și sarcini	Referințe
NU SUNT	

Anexa Nr. 1 La Partea I

Teren

Nr cadastral	Suprafața (mp)*	Observații / Referințe
	1.528	

* Suprafața este determinată în planul de proiecție Stereo 70.



Date referitoare la teren

Crt	Categorie folosință	Intravilan	Suprafața (mp)	Tarla	Parcelă	Nr. topo	Observații / Referințe
1	fâneata	NU	1.528	-	-	Parte din 2034, 1978, 1979	Fâneață în Chicioara

Lungime Segmente

1) Valorile lungimilor segmentelor sunt obținute din proiecție în plan.

Punct început	X / Y	Punct sfârșit	X / Y	Lungime segment (** (m))
1	284.224,838 428.463,851	2	284.186,204 428.471,433	39.371
2	284.186,204 428.471,433	3	284.194,985 428.433,772	38.671
3	284.194,985 428.433,772	4	284.239,046 428.422,329	45.523
4	284.239,046 428.422,329	1	284.224,838 428.463,851	43.886

**** Lungimile segmentelor sunt determinate în planul de proiecție Stereo 70 și sunt rotunjite la 1 milimetru.**

***** Distanța dintre puncte este formată din segmente cumulate ce sunt mai mici decât valoarea 1 milimetru.**

**DATE DESPRE IMOBILUL NR. 12582**

Oficiul de Cadastru și Publicitate Imobiliară CARAS-SEVERIN
Biroul de Cadastru și Publicitate Imobiliară Caransebes

A. Partea I. Descrierea imobilului

TEREN Extravilan

Nr. CF vechi:465-Petroșnița
Nr. topografic:Parte din 1979

Adresa: Jud. Caraș-Severin

Nr. Crt	Nr cadastral Nr. topografic	Suprafața* (mp)	Observații / Referințe
A1		917	Sector cadastral:112 Teren neimprejmuit;

B. Partea II. Proprietari și acte

Inscrieri privitoare la dreptul de proprietate și alte drepturi reale		Referințe
/		
Act Normativ nr. 7, din 13/03/1996 emis de PARLAMENTUL ROMÂNIEI;		
B1	Intabulare, drept de PROPRIETATE, dobândit prin Lege, cota actuala 1/1 1) NEIDENTIFICAT NEIDENTIFICAT	A1
Act Normativ nr. 7, din 13/03/1996 emis de PARLAMENTUL ROMÂNIEI (ADEVÉRINȚA 5024/04.10.2023, EMISĂ DE PRIMĂRIA COMUNEI BUCOȘNIȚA);		
B2	Se notează posesia faptică în favoarea lui 1) GHERGA PAU	A1

C. Partea III. SARCINI .

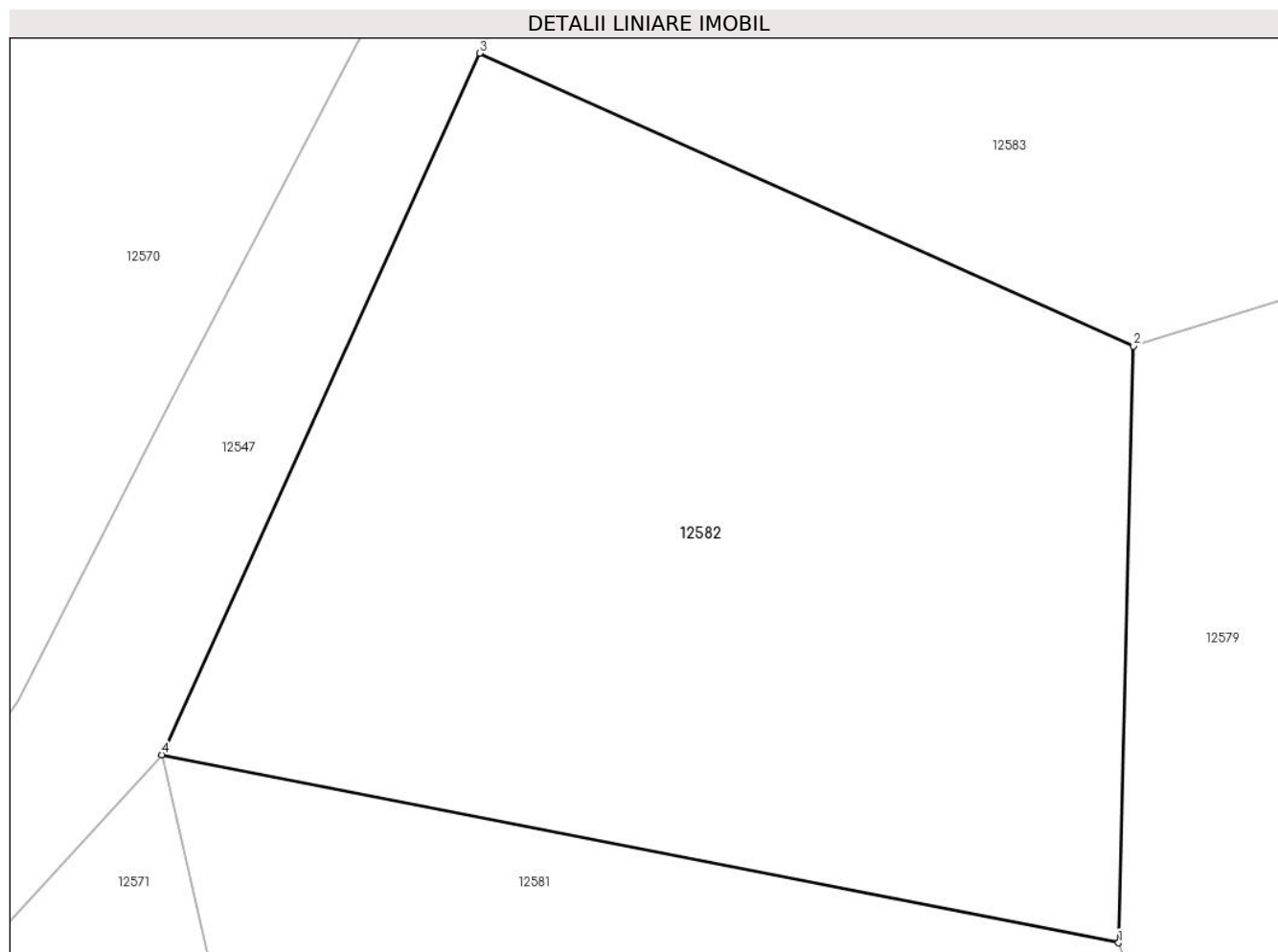
Inscrieri privind dezmembramintele dreptului de proprietate, drepturi reale de garanție și sarcini	Referințe
NU SUNT	

Anexa Nr. 1 La Partea I

Teren

Nr cadastral	Suprafața (mp)*	Observații / Referințe
	917	

* Suprafața este determinată în planul de proiecție Stereo 70.



Date referitoare la teren

Crt	Categorie folosință	Intravilan	Suprafața (mp)	Tarla	Parcelă	Nr. topo	Observații / Referințe
1	faneata	NU	917	-	-	Parte din 1979	Fâneată în Chicioara

Lungime Segmente

1) Valorile lungimilor segmentelor sunt obținute din proiecție în plan.

Punct început	X / Y	Punct sfârșit	X / Y	Lungime segment (** (m)
1	284.224,838 428.463,851	2	284.225,447 428.487,918	24.075
2	284.225,447 428.487,918	3	284.199,037 428.499,734	28.933
3	284.199,037 428.499,734	4	284.186,204 428.471,433	31.075
4	284.186,204 428.471,433	1	284.224,838 428.463,851	39.371

**** Lungimile segmentelor sunt determinate în planul de proiecție Stereo 70 și sunt rotunjite la 1 milimetru.**

***** Distanța dintre puncte este formată din segmente cumulate ce sunt mai mici decât valoarea 1 milimetru.**

**DATE DESPRE IMOBILUL NR. 12583**

Oficiul de Cadastru și Publicitate Imobiliară CARAS-SEVERIN
Biroul de Cadastru și Publicitate Imobiliară Caransebes

A. Partea I. Descrierea imobilului

Nr. CF vechi:1119-Petroșnița
Nr. topografic:1980

TEREN Extravilan

Adresa: Jud. Caraș-Severin

Nr. Crt	Nr cadastral Nr. topografic	Suprafața* (mp)	Observații / Referințe
A1		1.511	Sector cadastral:112 Teren neimprejmuit;

B. Partea II. Proprietari și acte

Inscrieri privitoare la dreptul de proprietate și alte drepturi reale		Referințe
/		
Act Normativ nr. 7, din 13/03/1996 emis de PARLAMENTUL ROMÂNIEI;		
B1	Intabulare, drept de PROPRIETATE, dobândit prin Lege, cota actuala 1/1 1) NEIDENTIFICAT NEIDENTIFICAT	A1
Act Normativ nr. 7, din 13/03/1996 emis de PARLAMENTUL ROMÂNIEI (ADEVÉRINȚA NR. 3180/11.09.2024, EMISĂ DE PRIMĂRIA COMUNEI BUCOȘNIȚA);		
B2	Se notează posesia faptică în favoarea lui 1) MICȘESCU-IVANOVICI GEORGIANA-RAMONA	A1

C. Partea III. SARCINI .

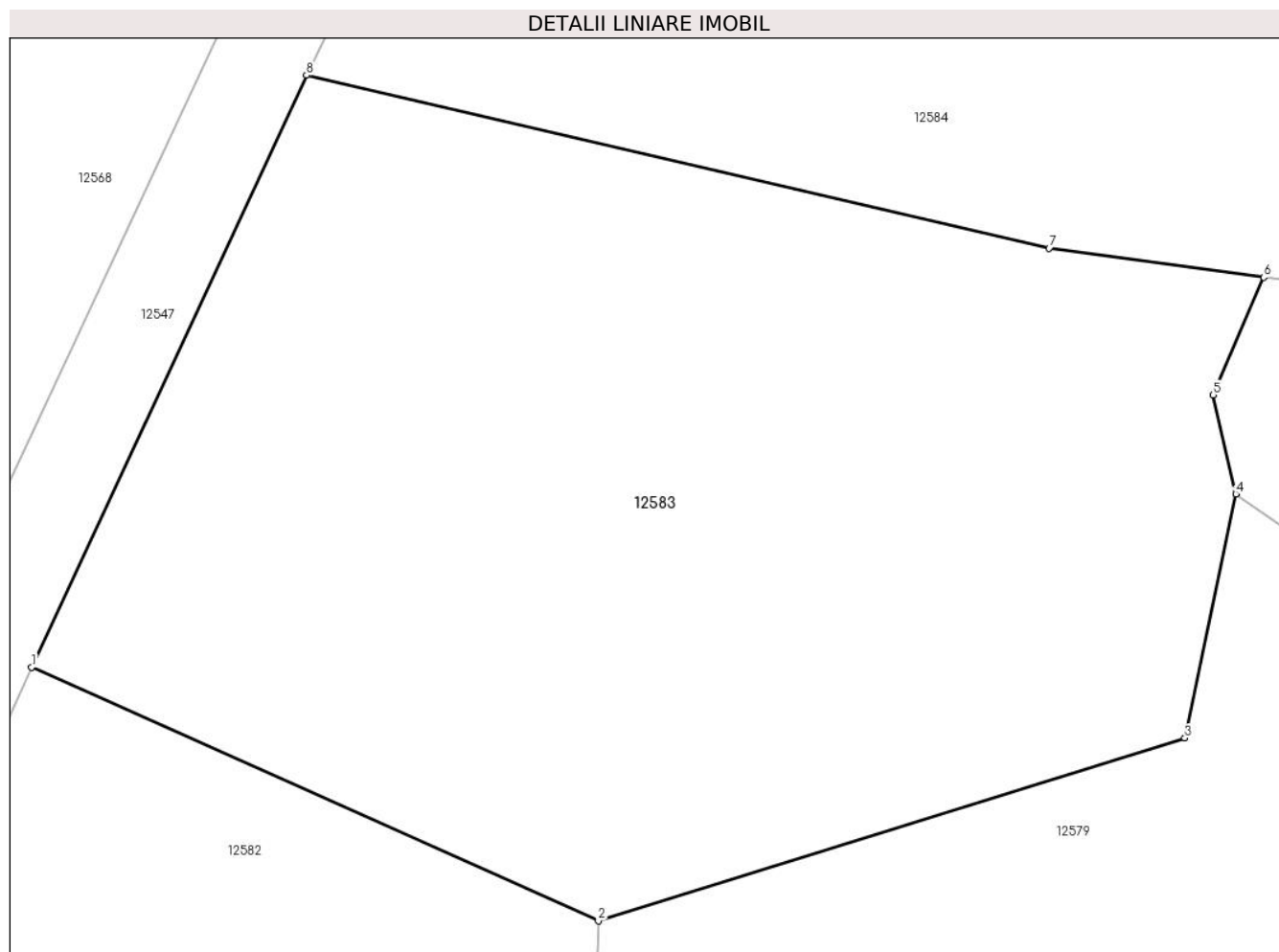
Inscrieri privind dezmembramintele dreptului de proprietate, drepturi reale de garanție și sarcini	Referințe
NU SUNT	

Anexa Nr. 1 La Partea I

Teren

Nr cadastral	Suprafața (mp)*	Observații / Referințe
	1.511	

* Suprafața este determinată în planul de proiecție Stereo 70.



Date referitoare la teren

Crt	Categorie folosință	Intra vilan	Suprafața (mp)	Tarla	Parcelă	Nr. topo	Observații / Referințe
1	faneata	NU	1.511	-	-	1980	Fâneată în Chicioara

Lungime Segmente

1) Valorile lungimilor segmentelor sunt obținute din proiecție în plan.

Punct început	X / Y	Punct sfârșit	X / Y	Lungime segment (** (m)
1	284.199,037 428.499,734	2	284.225,447 428.487,918	28.933
2	284.225,447 428.487,918	3	284.252,778 428.496,43	28.626
3	284.252,778 428.496,43	4	284.255,15 428.507,792	11.607
4	284.255,15 428.507,792	5	284.254,089 428.512,409	4.737
5	284.254,089 428.512,409	6	284.256,457 428.517,888	5.969

Punct început	X / Y	Punct sfârșit	X / Y	Lungime segment (** (m)
6	284.256,457 428.517,888	7	284.246,448 428.519,24	10.1
7	284.246,448 428.519,24	8	284.211,845 428.527,295	35.528
8	284.211,845 428.527,295	1	284.199,037 428.499,734	30.392

** Lungimile segmentelor sunt determinate în planul de proiecție Stereo 70 și sunt rotunjite la 1 milimetru.

*** Distanța dintre puncte este formată din segmente cumulate ce sunt mai mici decât valoarea 1 milimetru.

**DATE DESPRE IMOBILUL NR. 12584**

Oficiul de Cadastru și Publicitate Imobiliară CARAS-SEVERIN
Biroul de Cadastru și Publicitate Imobiliară Caransebes

A. Partea I. Descrierea imobilului

TEREN Extravilan

Nr. CF vechi:424, 235-Petroșnița
Nr. topografic:1982, 1981, Parte din 2034

Adresa: Jud. Caraș-Severin

Nr. Crt	Nr cadastral Nr. topografic	Suprafața* (mp)	Observații / Referințe
A1		3.381	Sector cadastral:112 Teren neimprejmuț;

B. Partea II. Proprietari și acte

Inscrieri privitoare la dreptul de proprietate și alte drepturi reale		Referințe
/		
Act Normativ nr. 7, din 13/03/1996 emis de PARLAMENTUL ROMÂNIEI;		
B1	Intabulare, drept de PROPRIETATE, dobândit prin Lege, cota actuala 1/1 1) NEIDENTIFICAT NEIDENTIFICAT	A1
Act Normativ nr. 7, din 13/03/1996 emis de PARLAMENTUL ROMÂNIEI (ADEVÉRINȚA 3643/26.06.2023, EMISĂ DE PRIMĂRIA COMUNEI BUCOȘNIȚA);		
B2	Se notează posesia faptică în favoarea lui 1) ISAC DANIEL-AUREL	A1

C. Partea III. SARCINI .

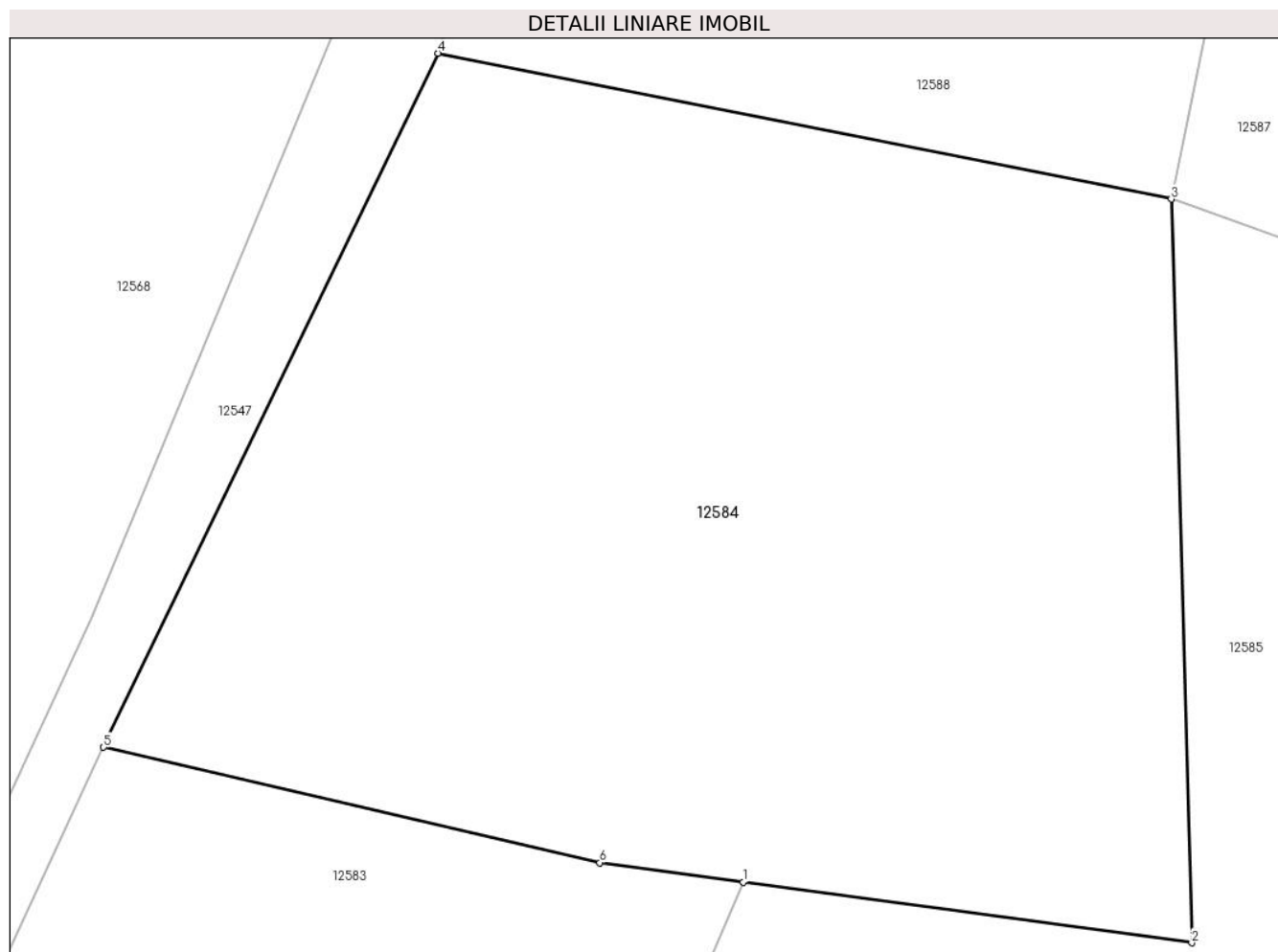
Inscrieri privind dezmembramintele dreptului de proprietate, drepturi reale de garanție și sarcini	Referințe
NU SUNT	

Anexa Nr. 1 La Partea I

Teren

Nr cadastral	Suprafața (mp)*	Observații / Referințe
	3.381	

* Suprafața este determinată în planul de proiecție Stereo 70.



Date referitoare la teren

Crt	Categorie folosință	Intravilan	Suprafața (mp)	Tarla	Parcelă	Nr. topo	Observații / Referințe
1	pasune	NU	3.381	-	-	1982, 1981, Parte din 2034	Pășune în Chicioara

Lungime Segmente

1) Valorile lungimilor segmentelor sunt obținute din proiecție în plan.

Punct început	X / Y	Punct sfârșit	X / Y	Lungime segment (** (m)
1	284.256,457 428.517,888	2	284.287,741 428.513,664	31.568
2	284.287,741 428.513,664	3	284.286,301 428.565,485	51.841
3	284.286,301 428.565,485	4	284.235,172 428.575,649	52.129
4	284.235,172 428.575,649	5	284.211,845 428.527,295	53.687

Punct început	X / Y	Punct sfârșit	X / Y	Lungime segment (** (m)
5	284.211,845 428.527,295	6	284.246,448 428.519,24	35.528
6	284.246,448 428.519,24	1	284.256,457 428.517,888	10.1

** Lungimile segmentelor sunt determinate în planul de proiecție Stereo 70 și sunt rotunjite la 1 milimetru.

*** Distanța dintre puncte este formată din segmente cumulate ce sunt mai mici decât valoarea 1 milimetru.

**DATE DESPRE IMOBILUL NR. 12585**

Oficiul de Cadastru și Publicitate Imobiliară CARAS-SEVERIN
Biroul de Cadastru și Publicitate Imobiliară Caransebes

A. Partea I. Descrierea imobilului

TEREN Extravilan

Nr. CF vechi:235, 242-Petroșnița
Nr. topografic:1976, Parte din 2034

Adresa: Jud. Caraș-Severin

Nr. Crt	Nr cadastral Nr. topografic	Suprafața* (mp)	Observații / Referințe
A1	31732	Din acte: 50.107 Masurata: 45.588	Sector cadastral:112 Teren neimprejmuț;

B. Partea II. Proprietari și acte

Inscrieri privitoare la dreptul de proprietate și alte drepturi reale		Referințe
27816 / 09/11/2016		
Act Normativ nr. 532, din 24/07/2002 emis de GUVERNUL ROMANIEI (act administrativ nr 144 din 28.10.2016, emis de PRIMARIA BUCOSNITA;act administrativ nr 1125 din 27.04.2016, emis de PRIMARIA BUCOSNITA);		
B2	Intabulare, drept de PROPRIETATE, in baza H.G. nr. 532/2002, Anexa 20, Pozitia 23, dobandit prin Lege, cota actuala 1/1, cota initiala 1/1 1) COMUNA BUCOSNITA - DOMENIUL PUBLIC, CIF:999999999999	A1

C. Partea III. SARCINI .

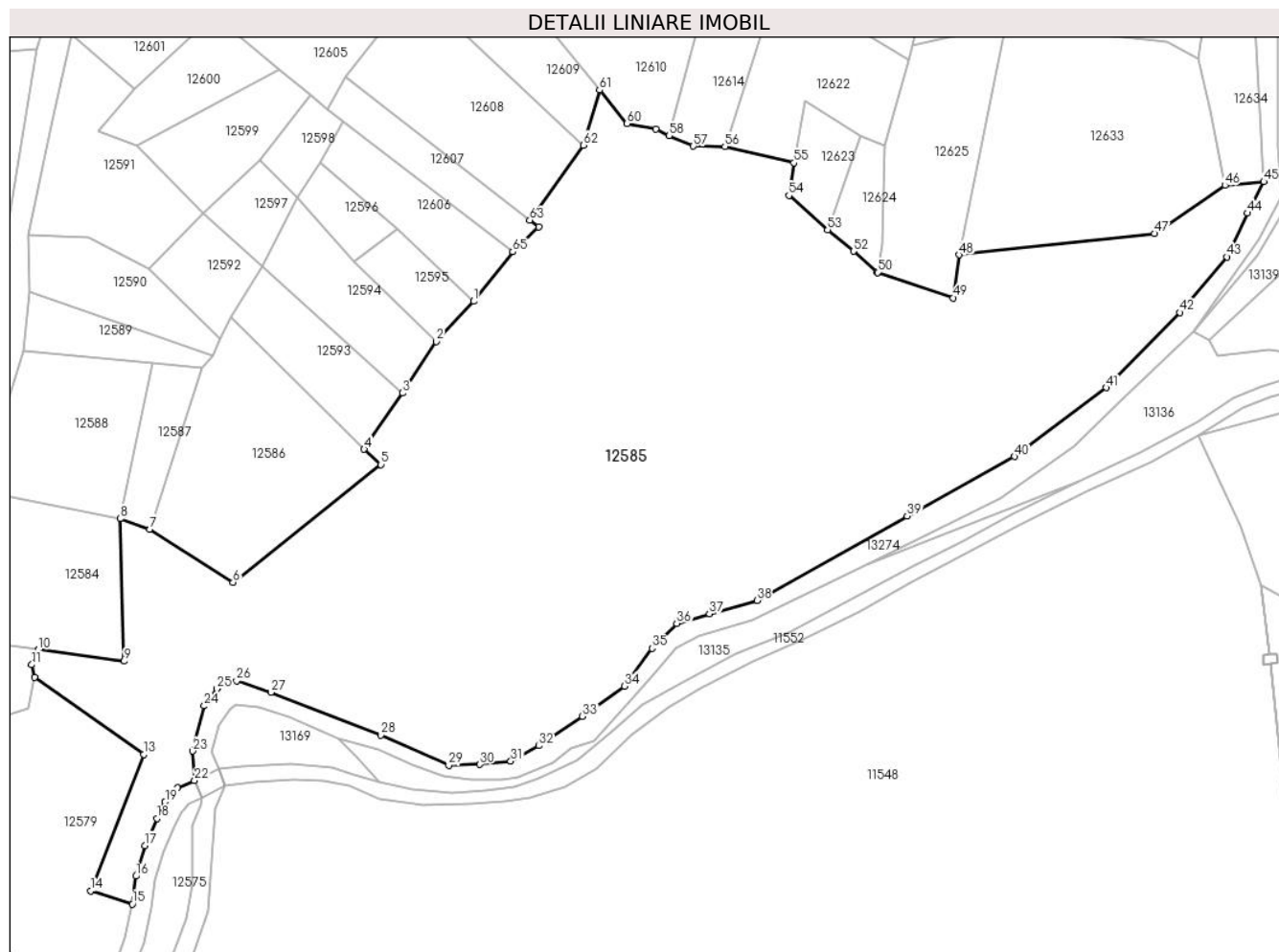
Inscrieri privind dezmembramentele dreptului de proprietate, drepturi reale de garanție și sarcini	Referințe
NU SUNT	

Anexa Nr. 1 La Partea I

Teren

Nr cadastral	Suprafața (mp)*	Observații / Referințe
31732	Din acte: 50.107 Masurata: 45.588	

* Suprafața este determinată în planul de proiecție Stereo 70.



Date referitoare la teren

Crt	Categorie folosință	Intra vilan	Suprafața (mp)	Tarla	Parcelă	Nr. topo	Observații / Referințe
1	pasune	NU	45.588	-	-	1976, Parte din 2034	Pășune în Chicioara, restul de suprafață se regosește la id 12584, 12579

Lungime Segmente

1) Valorile lungimilor segmentelor sunt obținute din proiecție în plan.

Punct început	X / Y	Punct sfârșit	X / Y	Lungime segment
1	284.414,825 428.644,458	2	284.401,195 428.629,819	20.00 2
4	284.374,995 428.590,705	5	284.381,104 428.585,118	8.279
7	284.297,043 428.561,67	8	284.286,301 428.565,485	11.39 9
10	284.256,457 428.517,888	11	284.254,089 428.512,409	5.969
2	284.401,195 428.629,819	3	284.388,968 428.611,129	22.33 4
5	284.381,104 428.585,118	6	284.327,354 428.542,299	68.72 1
8	284.286,301 428.565,485	9	284.287,741 428.513,664	51.84 1
11	284.254,089 428.512,409	12	284.255,15 428.507,792	4.737
3	284.388,968 428.611,129	4	284.374,995 428.590,705	24.74 6
6	284.327,354 428.542,299	7	284.297,043 428.561,67	35.97 2
9	284.287,741 428.513,664	10	284.256,457 428.517,888	31.56 8
12	284.255,15 428.507,792	13	284.294,847 428.479,82	48.56 2

Punct început	X / Y	Punct sfârșit	X / Y	Lungime segment	Punct început	X / Y	Punct sfârșit	X / Y	Lungime segment	Punct început	X / Y	Punct sfârșit	X / Y	Lungime segment
13	284.294,847 428.479,82	14	284.275,585 428.430,166	53.259	14	284.275,585 428.430,166	15	284.290,729 428.425,419	15.871	15	284.290,729 428.425,419	16	284.292,029 428.435,582	10.246
16	284.292,029 428.435,582	17	284.295,297 428.446,655	11.545	17	284.295,297 428.446,655	18	284.299,621 428.456,569	10.816	18	284.299,621 428.456,569	19	284.302,648 428.462,568	6.719
19	284.302,648 428.462,568	20	284.303,964 428.464,345	2.211	20	284.303,964 428.464,345	21	284.307,217 428.467,596	4.599	21	284.307,217 428.467,596	22	284.313,327 428.470,307	6.684
22	284.313,327 428.470,307	23	284.312,689 428.480,994	10.706	23	284.312,689 428.480,994	24	284.316,88 428.497,443	16.975	24	284.316,88 428.497,443	25	284.321,523 428.503,704	7.795
25	284.321,523 428.503,704	26	284.328,628 428.506,511	7.639	26	284.328,628 428.506,511	27	284.341,157 428.502,409	13.183	27	284.341,157 428.502,409	28	284.381,127 428.486,839	42.896
28	284.381,127 428.486,839	29	284.405,788 428.475,828	27.008	29	284.405,788 428.475,828	30	284.417,094 428.476,16	11.311	30	284.417,094 428.476,16	31	284.428,319 428.477,363	11.289
31	284.428,319 428.477,363	32	284.438,498 428.482,969	11.621	32	284.438,498 428.482,969	33	284.454,407 428.493,654	19.164	33	284.454,407 428.493,654	34	284.469,566 428.504,628	18.714
34	284.469,566 428.504,628	35	284.479,649 428.518,375	17.048	35	284.479,649 428.518,375	36	284.488,664 428.527,392	12.751	36	284.488,664 428.527,392	37	284.500,564 428.530,872	12.398
37	284.500,564 428.530,872	38	284.517,854 428.535,722	17.957	38	284.517,854 428.535,722	39	284.572,406 428.566,409	62.591	39	284.572,406 428.566,409	40	284.611,437 428.588,05	44.629
40	284.611,437 428.588,05	41	284.644,799 428.613,076	41.705	41	284.644,799 428.613,076	42	284.671,559 428.640,411	38.253	42	284.671,559 428.640,411	43	284.688,81 428.660,565	26.529
43	284.688,81 428.660,565	44	284.696,217 428.676,511	17.582	44	284.696,217 428.676,511	45	284.702,113 428.687,97	12.887	45	284.702,113 428.687,97	46	284.688,025 428.686,599	14.155
46	284.688,025 428.686,599	47	284.662,345 428.669,059	31.098	47	284.662,345 428.669,059	48	284.591,303 428.661,305	71.464	48	284.591,303 428.661,305	49	284.589,263 428.645,714	15.724
49	284.589,263 428.645,714	50	284.561,675 428.654,915	29.082	50	284.561,675 428.654,915	51	284.561,469 428.654,984	0.217	51	284.561,469 428.654,984	52	284.552,963 428.662,62	11.431
52	284.552,963 428.662,62	53	284.543,505 428.670,376	12.231	53	284.543,505 428.670,376	54	284.529,461 428.682,902	18.818	54	284.529,461 428.682,902	55	284.531,233 428.694,75	11.98
55	284.531,233 428.694,75	56	284.506,188 428.700,653	25.731	56	284.506,188 428.700,653	57	284.494,69 428.700,821	11.499	57	284.494,69 428.700,821	58	284.485,832 428.704,637	9.645
58	284.485,832 428.704,637	59	284.480,992 428.707,115	5.437	59	284.480,992 428.707,115	60	284.470,538 428.709,02	10.626	60	284.470,538 428.709,02	61	284.460,563 428.721,247	15.78
61	284.460,563 428.721,247	62	284.454,725 428.701,165	20.913	62	284.454,725 428.701,165	63	284.435,242 428.673,919	33.495	63	284.435,242 428.673,919	64	284.438,423 428.671,446	4.029
64	284.438,423 428.671,446	65	284.429,108 428.662,398	12.986	65	284.429,108 428.662,398	1	284.414,825 428.644,458	22.931					

** Lungimile segmentelor sunt determinate în planul de proiecție Stereo 70 și sunt rotunjite la 1 milimetru.

*** Distanța dintre puncte este formată din segmente cumulate ce sunt mai mici decât valoarea 1 milimetru.

**DATE DESPRE IMOBILUL NR. 12586**

Oficiul de Cadastru și Publicitate Imobiliară CARAS-SEVERIN
Biroul de Cadastru și Publicitate Imobiliară Caransebes

A. Partea I. Descrierea imobilului

TEREN Extravilan

Nr. CF vechi:975, 974-Petroșnița
Nr. topografic:Parte din 1986/1, 1986/2

Adresa: Jud. Caraș-Severin

Nr. Crt	Nr cadastral Nr. topografic	Suprafața* (mp)	Observații / Referințe
A1		4.185	Sector cadastral:112 Teren neimprejmuit;

B. Partea II. Proprietari și acte

Inscrieri privitoare la dreptul de proprietate și alte drepturi reale		Referințe
/		
Act Normativ nr. 7, din 13/03/1996 emis de PARLAMENTUL ROMÂNIEI;		
B1	Intabulare, drept de PROPRIETATE, dobândit prin Lege, cota actuala 1/1 1) NEIDENTIFICAT NEIDENTIFICAT	A1
Act Normativ nr. 7, din 13/03/1996 emis de PARLAMENTUL ROMÂNIEI (ADEVERINȚA 3658/26.06.2023, EMISĂ DE PRIMĂRIA COMUNEI BUCOȘNIȚA);		
B2	Se notează posesia faptică în favoarea lui 1) CĂRĂBAȘ MARIUS-EMANUEL	A1

C. Partea III. SARCINI .

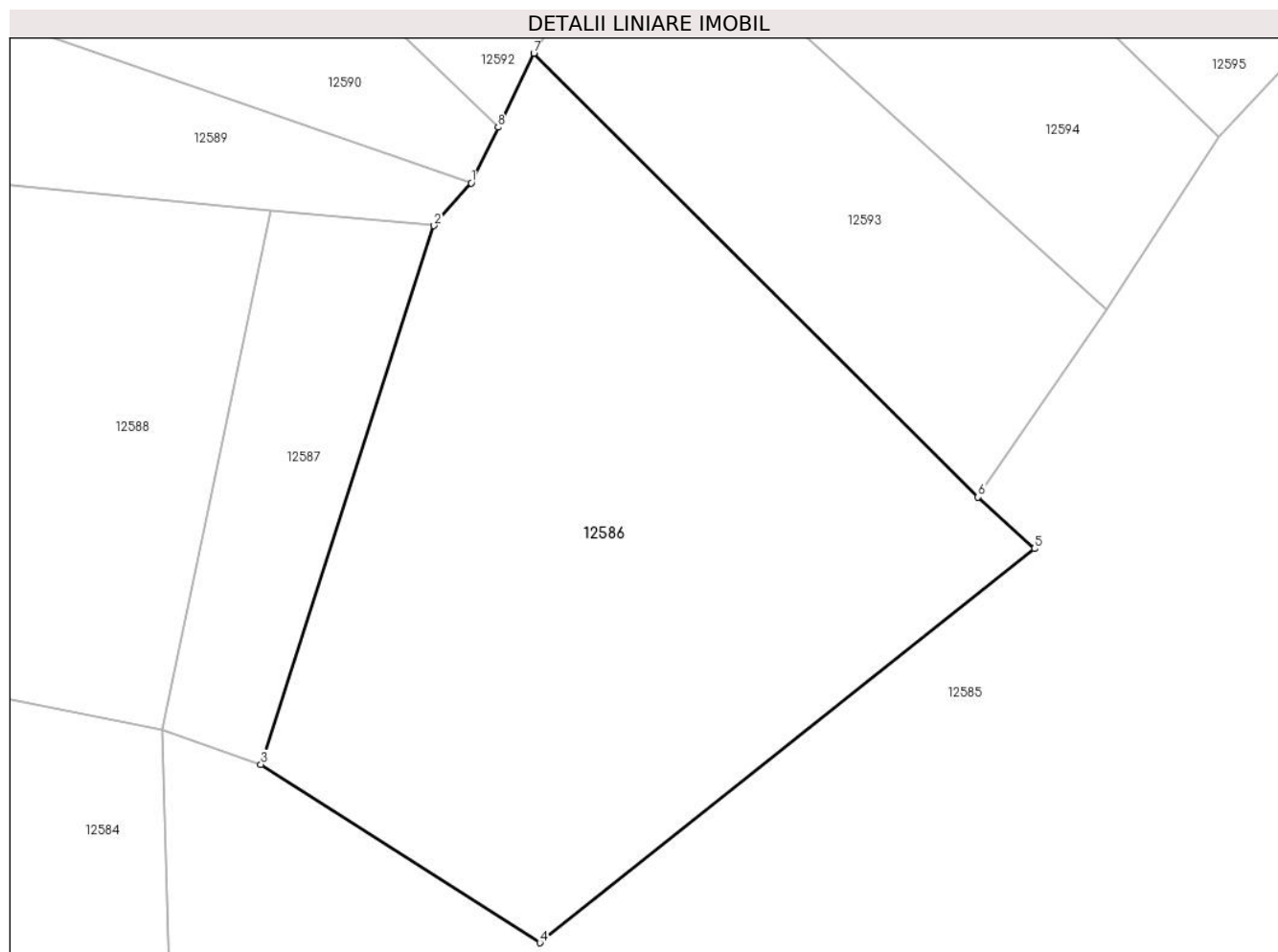
Inscrieri privind dezmembramintele dreptului de proprietate, drepturi reale de garanție și sarcini	Referințe
NU SUNT	

Anexa Nr. 1 La Partea I

Teren

Nr cadastral	Suprafața (mp)*	Observații / Referințe
	4.185	

* Suprafața este determinată în planul de proiecție Stereo 70.



Date referitoare la teren

Crt	Categorie folosință	Intra vilan	Suprafața (mp)	Tarla	Parcelă	Nr. topo	Observații / Referințe
1	pasune	NU	4.185	-	-	Parte din 1986/1, 1986/2	Pășune în Chicioara

Lungime Segmente

1) Valorile lungimilor segmentelor sunt obținute din proiecție în plan.

Punct început	X / Y	Punct sfârșit	X / Y	Lungime segment (** (m)
1	284.319,892 428.624,826	2	284.315,857 428.620,188	6.148
2	284.315,857 428.620,188	3	284.297,043 428.561,67	61.468
3	284.297,043 428.561,67	4	284.327,354 428.542,299	35.972
4	284.327,354 428.542,299	5	284.381,104 428.585,118	68.721

Punct început	X / Y	Punct sfârșit	X / Y	Lungime segment (** (m)
5	284.381,104 428.585,118	6	284.374,995 428.590,705	8.279
6	284.374,995 428.590,705	7	284.326,706 428.638,918	68.237
7	284.326,706 428.638,918	8	284.322,82 428.630,88	8.928
8	284.322,82 428.630,88	1	284.319,892 428.624,826	6.725

** Lungimile segmentelor sunt determinate în planul de proiecție Stereo 70 și sunt rotunjite la 1 milimetru.

*** Distanța dintre puncte este formată din segmente cumulate ce sunt mai mici decât valoarea 1 milimetru.

**DATE DESPRE IMOBILUL NR. 12587**

Oficiul de Cadastru și Publicitate Imobiliară CARAS-SEVERIN
Biroul de Cadastru și Publicitate Imobiliară Caransebes

A. Partea I. Descrierea imobilului

TEREN Extravilan

Nr. CF vechi:104-Petroșnița
Nr. topografic:1984

Adresa: Jud. Caraș-Severin

Nr. Crt	Nr cadastral Nr. topografic	Suprafața* (mp)	Observații / Referințe
A1		862	Sector cadastral:112 Teren neimprejmuit;

B. Partea II. Proprietari și acte

Inscrieri privitoare la dreptul de proprietate și alte drepturi reale		Referințe
/		
Act Normativ nr. 7, din 13/03/1996 emis de PARLAMENTUL ROMÂNIEI;		
B1	Intabulare, drept de PROPRIETATE, dobândit prin Lege, cota actuala 1/1 1) NEIDENTIFICAT NEIDENTIFICAT	A1
Act Normativ nr. 7, din 13/03/1996 emis de PARLAMENTUL ROMÂNIEI (ADEVÉRINȚA 5030/04.10.2023, EMISĂ DE PRIMĂRIA COMUNEI BUCOȘNIȚA);		
B2	Se notează posesia faptică în favoarea lui 1) GURGU FLOREA	A1

C. Partea III. SARCINI .

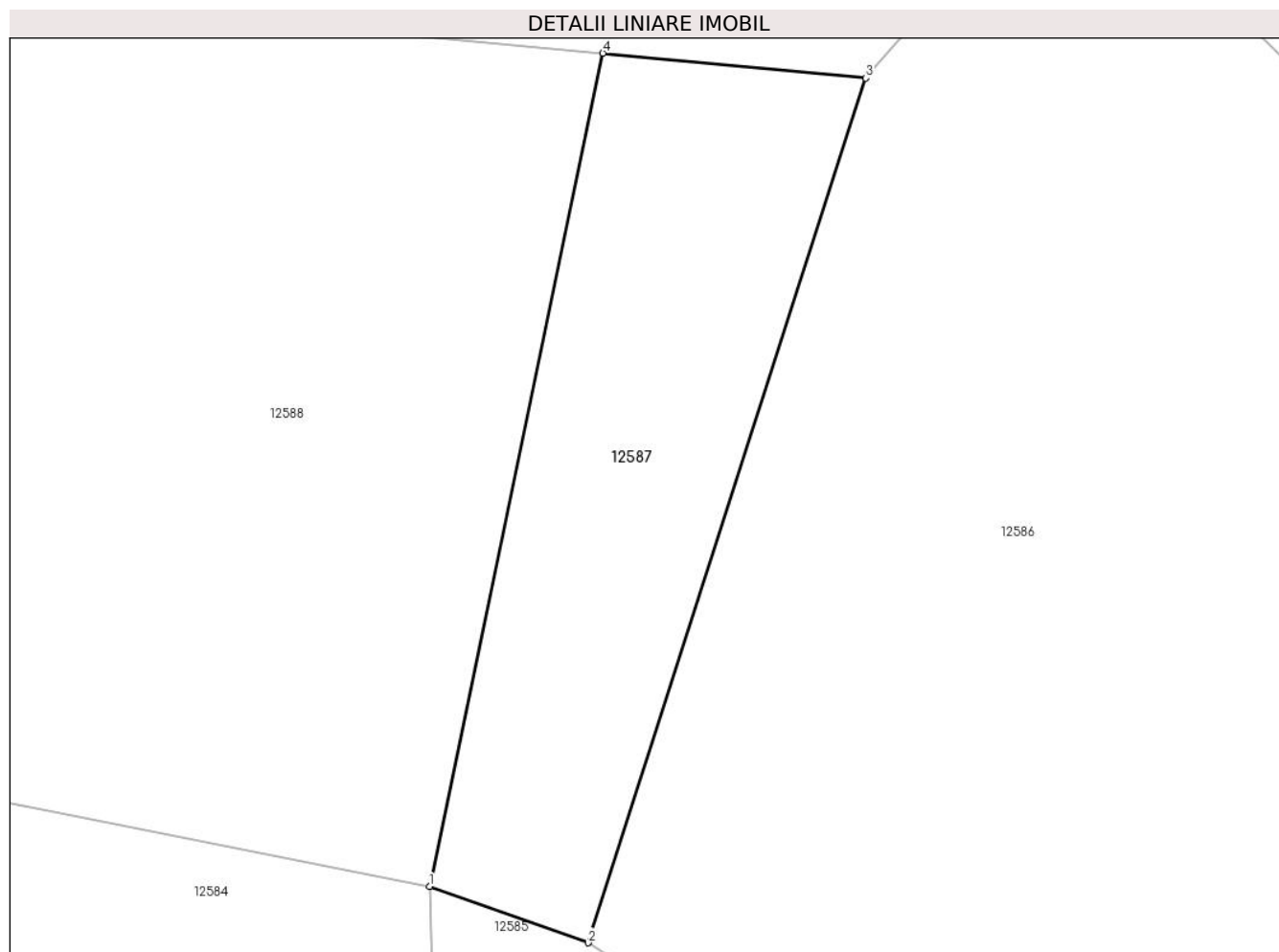
Inscrieri privind dezmembramintele dreptului de proprietate, drepturi reale de garanție și sarcini	Referințe
NU SUNT	

Anexa Nr. 1 La Partea I

Teren

Nr cadastral	Suprafața (mp)*	Observații / Referințe
	862	

* Suprafața este determinată în planul de proiecție Stereo 70.



Date referitoare la teren

Crt	Categorie folosință	Intra vilan	Suprafața (mp)	Tarla	Parcelă	Nr. topo	Observații / Referințe
1	pașune	NU	862	-	-	1984	Pășune în Chicioara

Lungime Segmente

1) Valorile lungimilor segmentelor sunt obținute din proiecție în plan.

Punct început	X / Y	Punct sfârșit	X / Y	Lungime segment (** (m)
1	284.286,301 428.565,485	2	284.297,043 428.561,67	11.399
2	284.297,043 428.561,67	3	284.315,857 428.620,188	61.468
3	284.315,857 428.620,188	4	284.298,045 428.621,871	17.891
4	284.298,045 428.621,871	1	284.286,301 428.565,485	57.596

** Lungimile segmentelor sunt determinate în planul de proiecție Stereo 70 și sunt rotunjite la 1 milimetru.

***** Distanţa dintre puncte este formată din segmente cumulate ce sunt mai mici decât valoarea 1 milimetru.**

**DATE DESPRE IMOBILUL NR. 12588**

Oficiul de Cadastru și Publicitate Imobiliară CARAS-SEVERIN
Biroul de Cadastru și Publicitate Imobiliară Caransebes

A. Partea I. Descrierea imobilului

TEREN Extravilan

Nr. CF vechi:511-Petroşniţa
Nr. topografic:1983

Adresa: Jud. Caraş-Severin

Nr. Crt	Nr cadastral Nr. topografic	Suprafaţa* (mp)	Observații / Referințe
A1	32015	Din acte: 2.805 Masurata: 2.723	Sector cadastral:112 Teren neimprejmuat;

B. Partea II. Proprietari și acte

Inscrieri privitoare la dreptul de proprietate și alte drepturi reale	Referințe
593 / 10/06/1967	
Certificat De Mostenitor nr. 154, din 10/06/1967 emis de Notariatul de Stat Caransebes;	
B1	A1
Intabulare, drept de PROPRIETATE, dobandit prin Succesiune, cota actuala 1/2, cota initiala 1/2 1) ANDERCA MARIA , n. Poienariu	
1299 / 21/10/1972	
Certificat De Mostenitor nr. 572, din 21/08/1972 emis de Notariatul de Stat Caransebes;	
B2	A1
Intabulare, drept de PROPRIETATE, dobandit prin Succesiune, cota actuala 1/2, cota initiala 1/2 1) DECA ANDERCA PETRIA , (fiica def)	

C. Partea III. SARCINI .

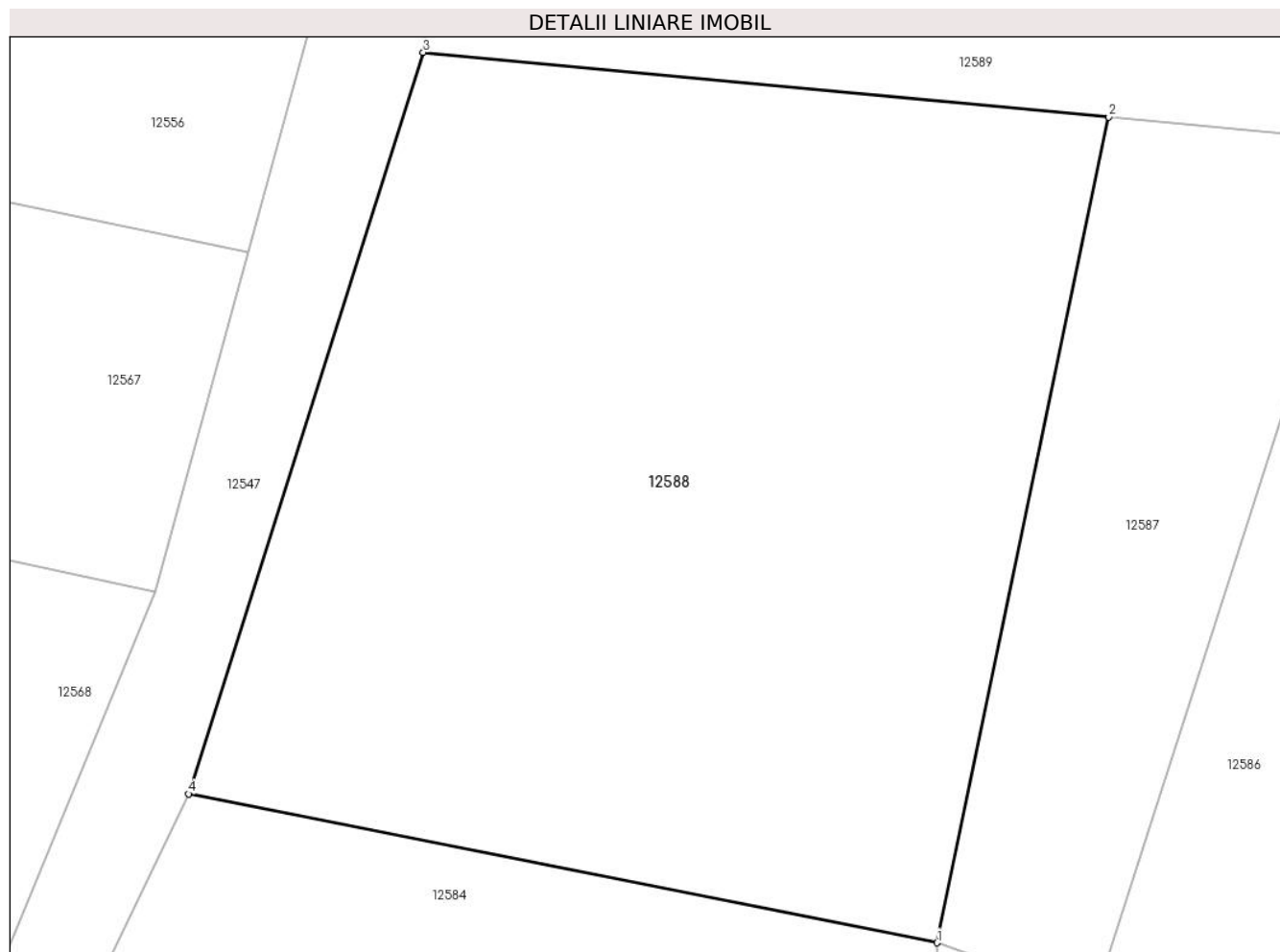
Inscrieri privind dezmembramintele dreptului de proprietate, drepturi reale de garanție și sarcini	Referințe
NU SUNT	

Anexa Nr. 1 La Partea I

Teren

Nr cadastral	Suprafața (mp)*	Observații / Referințe
32015	Din acte: 2.805 Masurata: 2.723	

* Suprafața este determinată în planul de proiecție Stereo 70.



Date referitoare la teren

Crt	Categorie folosință	Intra vilan	Suprafața (mp)	Tarla	Parcelă	Nr. topo	Observații / Referințe
1	pașune	NU	2.723	-	-	1983	Pășune în Chicioara

Lungime Segmente

1) Valorile lungimilor segmentelor sunt obținute din proiecție în plan.

Punct început	X / Y	Punct sfârșit	X / Y	Lungime segment (** (m)
1	284.286,301 428.565,485	2	284.298,045 428.621,871	57.596
2	284.298,045 428.621,871	3	284.251,209 428.626,298	47.045
3	284.251,209 428.626,298	4	284.235,172 428.575,649	53.127
4	284.235,172 428.575,649	1	284.286,301 428.565,485	52.129

**** Lungimile segmentelor sunt determinate în planul de proiecție Stereo 70 și sunt rotunjite la 1 milimetru.**

***** Distanța dintre puncte este formată din segmente cumulate ce sunt mai mici decât valoarea 1 milimetru.**

**DATE DESPRE IMOBILUL NR. 12589**

Oficiul de Cadastru și Publicitate Imobiliară CARAS-SEVERIN
Biroul de Cadastru și Publicitate Imobiliară Caransebes

A. Partea I. Descrierea imobilului

Nr. CF vechi:448, 433, 430-Petroșnița
Nr. topografic:Parte din 1985/1, 1985/2,
1985/3

TEREN Extravilan

Adresa: Jud. Caraș-Severin

Nr. Crt	Nr cadastral Nr. topografic	Suprafața* (mp)	Observații / Referințe
A1		902	Sector cadastral:112 Teren neimprejmuit;

B. Partea II. Proprietari și acte

Inscrieri privitoare la dreptul de proprietate și alte drepturi reale		Referințe
/		
Act Normativ nr. 7, din 13/03/1996 emis de PARLAMENTUL ROMÂNIEI;		
B1	Intabulare, drept de PROPRIETATE, dobândit prin Lege, cota actuala 1/1 1) NEIDENTIFICAT NEIDENTIFICAT	A1
Act Normativ nr. 7, din 13/03/1996 emis de PARLAMENTUL ROMÂNIEI (ADEVÉRINȚA 3668/26.06.2023, EMISĂ DE PRIMĂRIA COMUNEI BUCOȘNIȚA);		
B2	Se notează posesia faptică în favoarea lui 1) VERNICHESCU FLORIN-ROMICĂ	A1

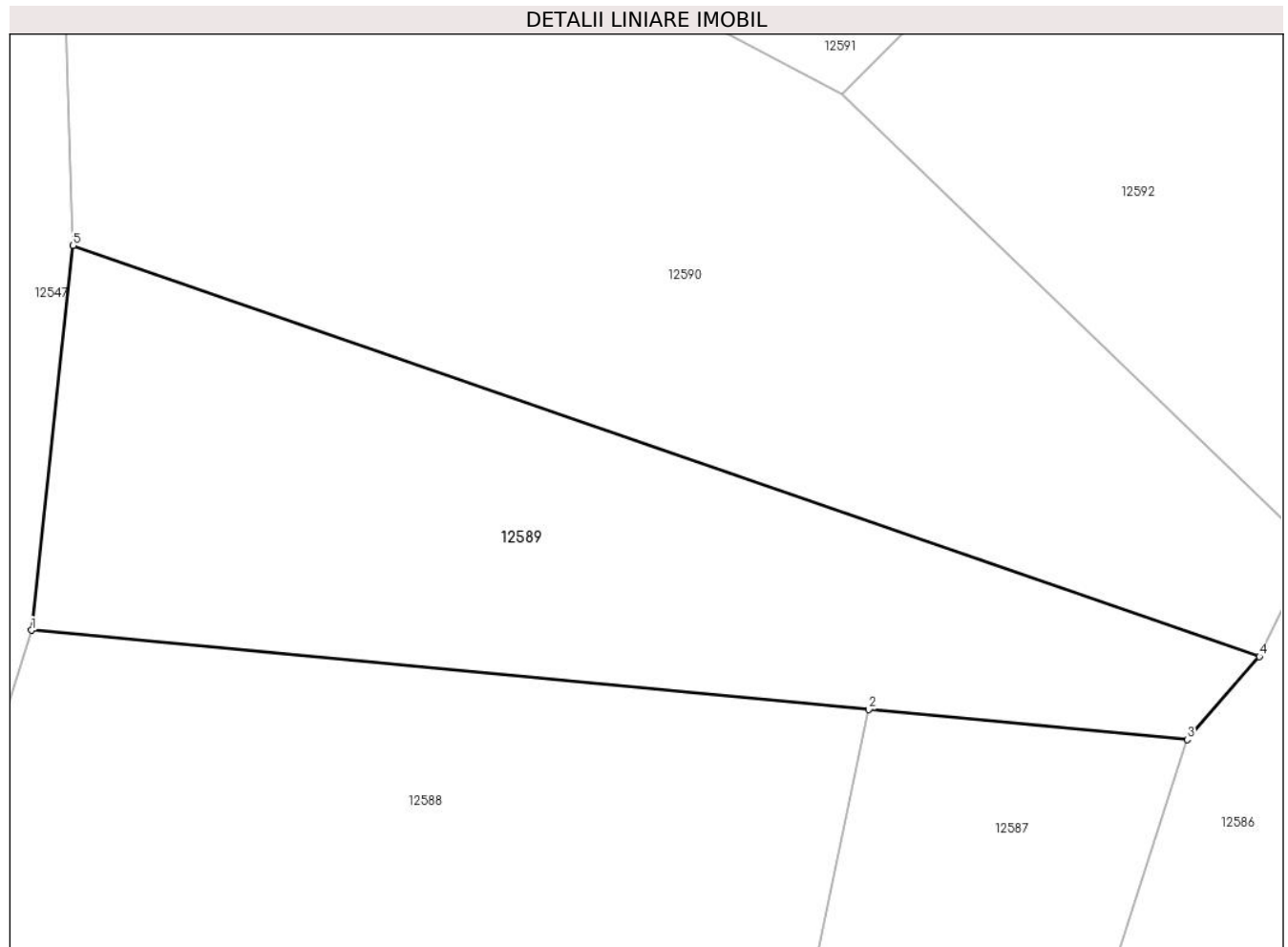
C. Partea III. SARCINI .

Inscrieri privind dezmembramintele dreptului de proprietate, drepturi reale de garanție și sarcini	Referințe
NU SUNT	

Teren

Nr cadastral	Suprafața (mp)*	Observații / Referințe
	902	

* Suprafața este determinată în planul de proiecție Stereo 70.



Date referitoare la teren

Crt	Categorie folosință	Intravilan	Suprafața (mp)	Tarla	Parcelă	Nr. topo	Observații / Referințe
1	pasune	NU	902	-	-	Parte din 1985/1, 1985/2, 1985/3	Pășune în Chicioara

Lungime Segmente

1) Valorile lungimilor segmentelor sunt obținute din proiecție în plan.

Punct început	X / Y	Punct sfârșit	X / Y	Lungime segment (** (m)
1	284.251,209 428.626,298	2	284.298,045 428.621,871	47.045
2	284.298,045 428.621,871	3	284.315,857 428.620,188	17.891
3	284.315,857 428.620,188	4	284.319,892 428.624,826	6.148
4	284.319,892 428.624,826	5	284.253,532 428.647,801	70.225

Punct început	X / Y	Punct sfârşit	X / Y	Lungime segment (** (m)
5	284.253,532 428.647,801	1	284.251,209 428.626,298	21.628

** Lungimile segmentelor sunt determinate în planul de proiecţie Stereo 70 şi sunt rotunjite la 1 milimetru.

*** Distanţa dintre puncte este formată din segmente cumulate ce sunt mai mici decât valoarea 1 milimetru.

**DATE DESPRE IMOBILUL NR. 12590**

Oficiul de Cadastru și Publicitate Imobiliară CARAS-SEVERIN
Biroul de Cadastru și Publicitate Imobiliară Caransebes

A. Partea I. Descrierea imobilului

Nr. CF vechi:448, 433, 430-Petroșnița
Nr. topografic:Parte din 1985/1, 1985/2,
1985/3

TEREN Extravilan

Adresa: Jud. Caraș-Severin

Nr. Crt	Nr cadastral Nr. topografic	Suprafața* (mp)	Observații / Referințe
A1		1.458	Sector cadastral:112 Teren neimprejmuit;

B. Partea II. Proprietari și acte

Inscrieri privitoare la dreptul de proprietate și alte drepturi reale		Referințe
/		
Act Administrativ nr. 1776, din 13/05/2024 emis de PRIMARIA COMUNEI BUCOSNITA;		
B1	Inscrierea posesiei, drept de PROPRIETATE, dobandit prin Lege, cota actuala 1/1 1) NEIDENTIFICAT NEIDENTIFICAT	A1
Act Normativ nr. 7, din 13/03/1996 emis de PARLAMENTUL ROMÂNIEI;		
B2	SE NOTEAZĂ MENȚIUNEA DE PROPRIETAR NEIDENTIFICAT	A1

C. Partea III. SARCINI .

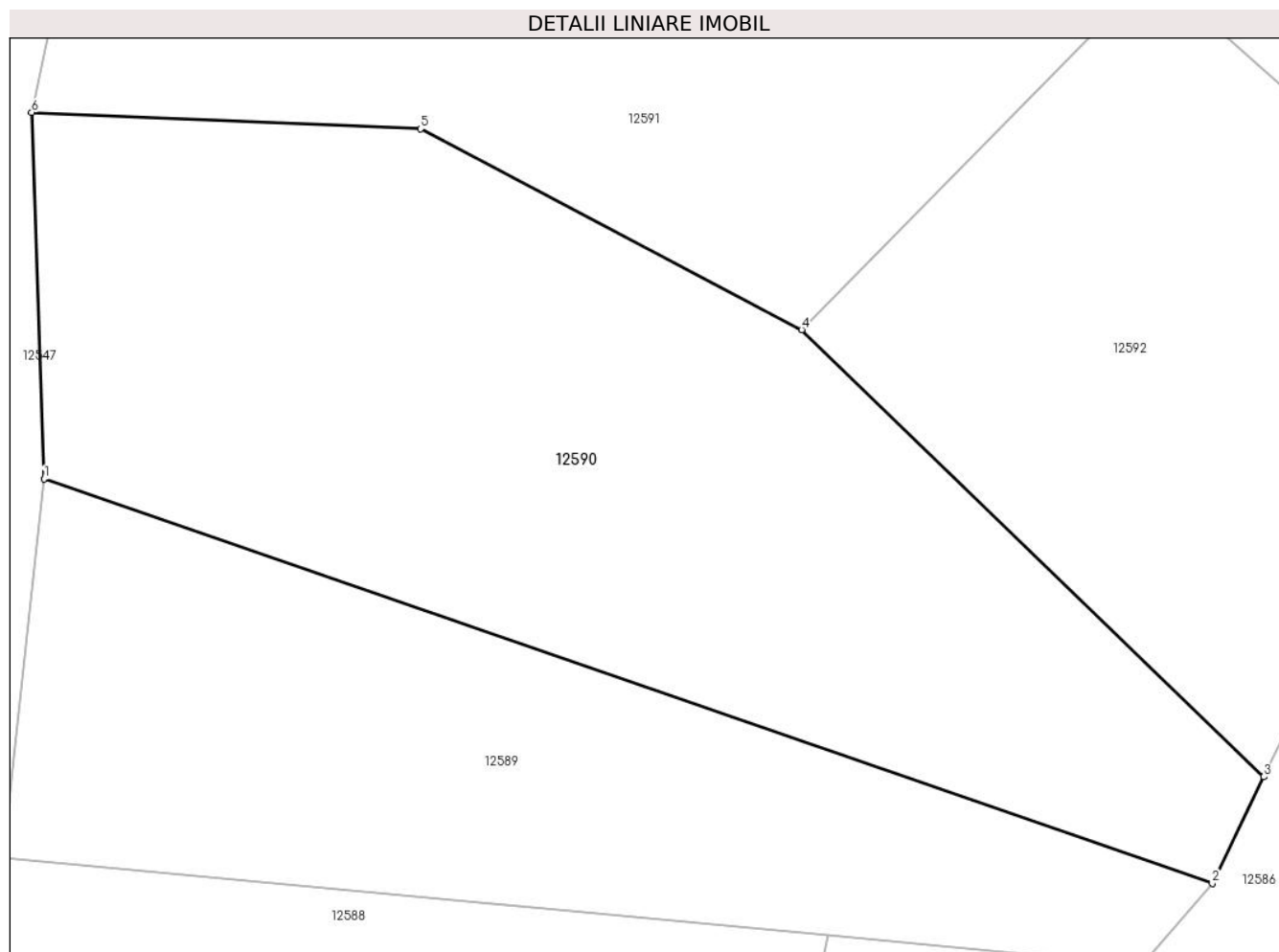
Inscrieri privind dezmembramintele dreptului de proprietate, drepturi reale de garanție și sarcini	Referințe
NU SUNT	

Anexa Nr. 1 La Partea I

Teren

Nr cadastral	Suprafața (mp)*	Observații / Referințe
	1.458	

* Suprafața este determinată în planul de proiecție Stereo 70.



Date referitoare la teren

Crt	Categorie folosință	Intravilan	Suprafața (mp)	Tarla	Parcelă	Nr. topo	Observații / Referințe
1	pasune	NU	1.458	-	-	Parte din 1985/1, 1985/2, 1985/3	Pășune în Chicioara

Lungime Segmente

1) Valorile lungimilor segmentelor sunt obținute din proiecție în plan.

Punct început	X / Y	Punct sfârșit	X / Y	Lungime segment (** (m)
1	284.253,532 428.647,801	2	284.319,892 428.624,826	70.225
2	284.319,892 428.624,826	3	284.322,82 428.630,88	6.725
3	284.322,82 428.630,88	4	284.296,576 428.656,262	36.51
4	284.296,576 428.656,262	5	284.274,927 428.667,661	24.467

Punct început	X / Y	Punct sfârșit	X / Y	Lungime segment (** (m)
5	284.274,927 428.667,661	6	284.252,828 428.668,59	22.119
6	284.252,828 428.668,59	1	284.253,532 428.647,801	20.801

** Lungimile segmentelor sunt determinate în planul de proiecție Stereo 70 și sunt rotunjite la 1 milimetru.

*** Distanța dintre puncte este formată din segmente cumulate ce sunt mai mici decât valoarea 1 milimetru.

**DATE DESPRE IMOBILUL NR. 12591**

Oficiul de Cadastru și Publicitate Imobiliară CARAS-SEVERIN
 Biroul de Cadastru și Publicitate Imobiliară Caransebes

A. Partea I. Descrierea imobilului

TEREN Extravilan

Nr. CF vechi:1211-Petroșnița
 Nr. topografic:1988

Adresa: Jud. Caraș-Severin

Nr. Crt	Nr cadastral Nr. topografic	Suprafața* (mp)	Observații / Referințe
A1	33245	2.601	Sector cadastral:112 Teren neimprejmuit;

B. Partea II. Proprietari și acte

Inscrieri privitoare la dreptul de proprietate și alte drepturi reale		Referințe
5446 / 01/01/2005		
Certificat De Mostenitor nr. 265, din 16/09/2005 emis de n.p. Simescu Nicoleta;		
B1	Intabulare, drept de PROPRIETATE, dobandit prin Succesiune, cota actuala 3/4, cota initiala 3/4 1) LINU SOLOMIA, n. Hamat	A1
5448 / 16/09/2005		
Contract De Donatie nr. 3703, din 16/09/2005 emis de n.p. Simescu Nicoleta;		
B2	Intabulare, drept de PROPRIETATE, dobandit prin Conventie, cota actuala 1/4, cota initiala 1/4 1) LINU SOLOMIA, n. Hamat	A1

C. Partea III. SARCINI .

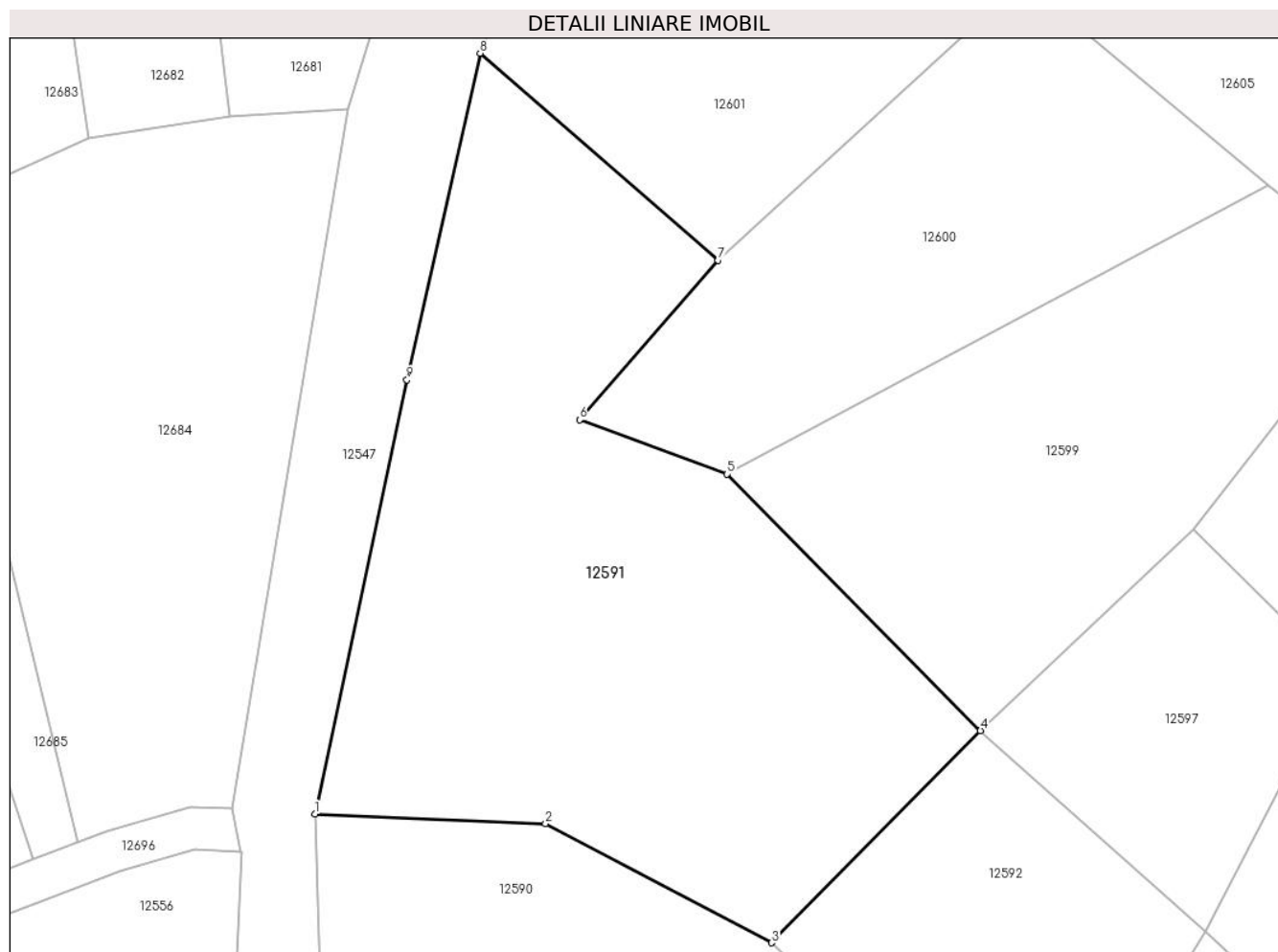
Inscrieri privind dezmembramintele dreptului de proprietate, drepturi reale de garanție și sarcini	Referințe
NU SUNT	

Anexa Nr. 1 La Partea I

Teren

Nr cadastral	Suprafața (mp)*	Observații / Referințe
33245	2.601	

* Suprafața este determinată în planul de proiecție Stereo 70.



Date referitoare la teren

Crt	Categorie folosință	Intravilan	Suprafața (mp)	Tarla	Parcelă	Nr. topo	Observații / Referințe
1	pașune	NU	2.601	-	-	1988	Pășune în Chicioara

Lungime Segmente

1) Valorile lungimilor segmentelor sunt obținute din proiecție în plan.

Punct început	X / Y	Punct sfârșit	X / Y	Lungime segment (** (m)
1	284.252,828 428.668,59	2	284.274,927 428.667,661	22.119
2	284.274,927 428.667,661	3	284.296,576 428.656,262	24.467
3	284.296,576 428.656,262	4	284.316,583 428.676,577	28.513
4	284.316,583 428.676,577	5	284.292,321 428.701,116	34.508
5	284.292,321 428.701,116	6	284.278,196 428.706,323	15.054

Punct început	X / Y	Punct sfârșit	X / Y	Lungime segment (** (m)
6	284.278,196 428.706,323	7	284.291,455 428.721,576	20.21
7	284.291,455 428.721,576	8	284.268,654 428.741,397	30.212
8	284.268,654 428.741,397	9	284.261,652 428.710,15	32.022
9	284.261,652 428.710,15	1	284.252,828 428.668,59	42.486

** Lungimile segmentelor sunt determinate în planul de proiecție Stereo 70 și sunt rotunjite la 1 milimetru.

*** Distanța dintre puncte este formată din segmente cumulate ce sunt mai mici decât valoarea 1 milimetru.

**DATE DESPRE IMOBILUL NR. 12592**

Oficiul de Cadastru și Publicitate Imobiliară CARAS-SEVERIN
 Biroul de Cadastru și Publicitate Imobiliară Caransebes

A. Partea I. Descrierea imobilului

TEREN Extravilan

Nr. CF vechi:15-Petroşniţa
 Nr. topografic:1987

Adresa: Jud. Caraş-Severin

Nr. Crt	Nr cadastral Nr. topografic	Suprafaţa* (mp)	Observații / Referințe
A1		942	Sector cadastral:112 Teren neimprejmuit;

B. Partea II. Proprietari și acte

Inscrieri privitoare la dreptul de proprietate și alte drepturi reale		Referințe
2206 / 21/05/1997		
Act Notarial nr. 44, din 01/01/1997 emis de BNP RENEE LIDIA ANDRONACHE;		
B1	Intabulare, drept de PROPRIETATE, dobandit prin Succesiune, cota actuala 4/10 1) TRICA PETRU , fiul lui Nistor	A1
B2	Intabulare, drept de PROPRIETATE, dobandit prin Succesiune, cota actuala 4/10 1) PAICA SOLOMIA , născ. Trica fiica lui Nistor	A1
2207 / 21/05/1997		
Act Notarial nr. 45, din 01/01/1997 emis de BNP RENEE LIDIA ANDRONACHE;		
B3	Intabulare, drept de PROPRIETATE, dobandit prin Succesiune, cota actuala 2/10 1) IOVANOVICI SOLOMIA , născ. Bugariu, fiica lui Ilie	A1
B4	Intabulare, drept de PROPRIETATE, dobandit prin Succesiune, cota actuala 2/10 1) CĂRĂBAȘ EUFROSINA , născ. Smaia, fiica lui Nistor	A1

C. Partea III. SARCINI .

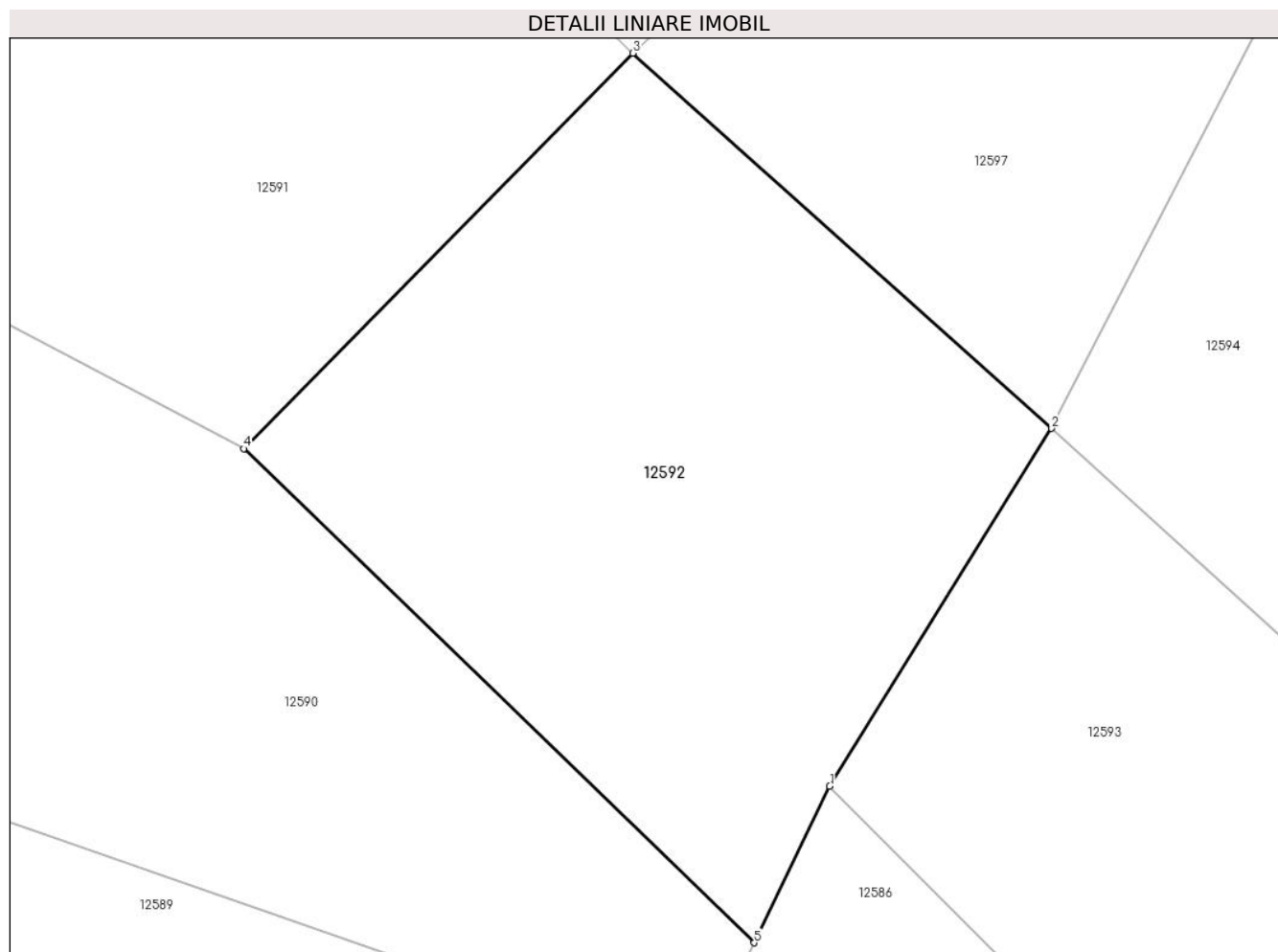
Inscrieri privind dezmembramintele dreptului de proprietate, drepturi reale de garanție și sarcini	Referințe
NU SUNT	

Anexa Nr. 1 La Partea I

Teren

Nr cadastral	Suprafața (mp)*	Observații / Referințe
	942	

* Suprafața este determinată în planul de proiecție Stereo 70.



Date referitoare la teren

Crt	Categorie folosință	Intravilan	Suprafața (mp)	Tarla	Parcelă	Nr. topo	Observații / Referințe
1	pașune	NU	942	-	-	1987	Pășune în Chicioara

Lungime Segmente

1) Valorile lungimilor segmentelor sunt obținute din proiecție în plan.

Punct început	X / Y	Punct sfârșit	X / Y	Lungime segment (** (m)
1	284.326,706 428.638,918	2	284.338,12 428.657,3	21.637
2	284.338,12 428.657,3	3	284.316,583 428.676,577	28.904
3	284.316,583 428.676,577	4	284.296,576 428.656,262	28.513
4	284.296,576 428.656,262	5	284.322,82 428.630,88	36.51
5	284.322,82 428.630,88	1	284.326,706 428.638,918	8.928

**** Lungimile segmentelor sunt determinate în planul de proiecție Stereo 70 și sunt rotunjite la 1 milimetru.**

***** Distanța dintre puncte este formată din segmente cumulate ce sunt mai mici decât valoarea 1 milimetru.**

**DATE DESPRE IMOBILUL NR. 12593**

Oficiul de Cadastru și Publicitate Imobiliară CARAS-SEVERIN
Biroul de Cadastru și Publicitate Imobiliară Caransebes

A. Partea I. Descrierea imobilului

TEREN Extravilan

Nr. CF vechi:974, 975-Petroșnița
Nr. topografic:Parte din 1986/1, 1986/2

Adresa: Jud. Caraș-Severin

Nr. Crt	Nr cadastral Nr. topografic	Suprafața* (mp)	Observații / Referințe
A1		1.561	Sector cadastral:112 Teren neimprejmuț;

B. Partea II. Proprietari și acte

Inscrieri privitoare la dreptul de proprietate și alte drepturi reale		Referințe
/		
Act Normativ nr. 7, din 13/03/1996 emis de PARLAMENTUL ROMÂNIEI;		
B1	Intabulare, drept de PROPRIETATE, dobândit prin Lege, cota actuala 1/1 1) NEIDENTIFICAT NEIDENTIFICAT	A1
Act Normativ nr. 7, din 13/03/1996 emis de PARLAMENTUL ROMÂNIEI (ADEVERINȚA 3669/26.06.2023, EMISĂ DE PRIMĂRIA COMUNEI BUCOȘNIȚA);		
B2	Se notează posesia faptică în favoarea lui 1) ISAC DANIEL-AUREL	A1

C. Partea III. SARCINI .

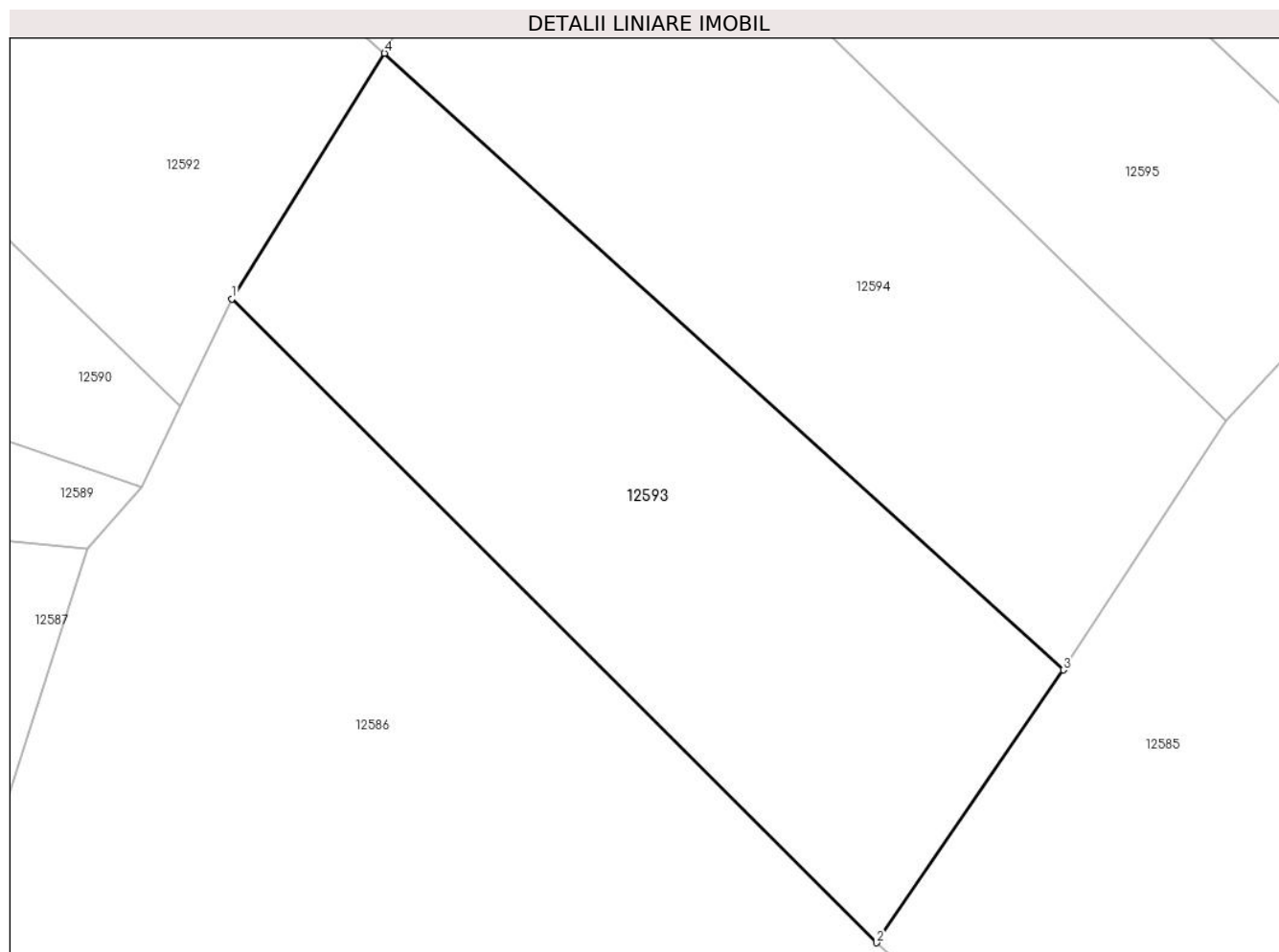
Inscrieri privind dezmembramintele dreptului de proprietate, drepturi reale de garanție și sarcini	Referințe
NU SUNT	

Anexa Nr. 1 La Partea I

Teren

Nr cadastral	Suprafața (mp)*	Observații / Referințe
	1.561	

* Suprafața este determinată în planul de proiecție Stereo 70.



Date referitoare la teren

Crt	Categorie folosință	Intra vilan	Suprafața (mp)	Tarla	Parcelă	Nr. topo	Observații / Referințe
1	pasune	NU	1.561	-	-	Parte din 1986/1, 1986/2	Pășune în Chicioara

Lungime Segmente

1) Valorile lungimilor segmentelor sunt obținute din proiecție în plan.

Punct început	X / Y	Punct sfârșit	X / Y	Lungime segment (** (m))
1	284.326,706 428.638,918	2	284.374,995 428.590,705	68.237
2	284.374,995 428.590,705	3	284.388,968 428.611,129	24.746
3	284.388,968 428.611,129	4	284.338,12 428.657,3	68.682
4	284.338,12 428.657,3	1	284.326,706 428.638,918	21.637

**** Lungimile segmentelor sunt determinate în planul de proiecţie Stereo 70 şi sunt rotunjite la 1 milimetru.**

***** Distanţa dintre puncte este formată din segmente cumulate ce sunt mai mici decât valoarea 1 milimetru.**

**DATE DESPRE IMOBILUL NR. 12594**

Oficiul de Cadastru și Publicitate Imobiliară CARAS-SEVERIN
Biroul de Cadastru și Publicitate Imobiliară Caransebes

A. Partea I. Descrierea imobilului

TEREN Extravilan

Nr. CF vechi:974, 975-Petroșnița
Nr. topografic:Parte din 1986/1, 1986/2

Adresa: Jud. Caraș-Severin

Nr. Crt	Nr cadastral Nr. topografic	Suprafața* (mp)	Observații / Referințe
A1		1.661	Sector cadastral:112 Teren neimprejmuit;

B. Partea II. Proprietari și acte

Inscrieri privitoare la dreptul de proprietate și alte drepturi reale		Referințe
/		
Act Administrativ nr. 1776, din 13/05/2024 emis de PRIMARIA COMUNEI BUCOSNITA;		
B1	Inscrierea posesiei, drept de PROPRIETATE, dobandit prin Lege, cota actuala 1/1 1) NEIDENTIFICAT NEIDENTIFICAT	A1
Act Normativ nr. 7, din 13/03/1996 emis de PARLAMENTUL ROMÂNIEI;		
B2	SE NOTEAZĂ MENȚIUNEA DE PROPRIETAR NEIDENTIFICAT	A1

C. Partea III. SARCINI .

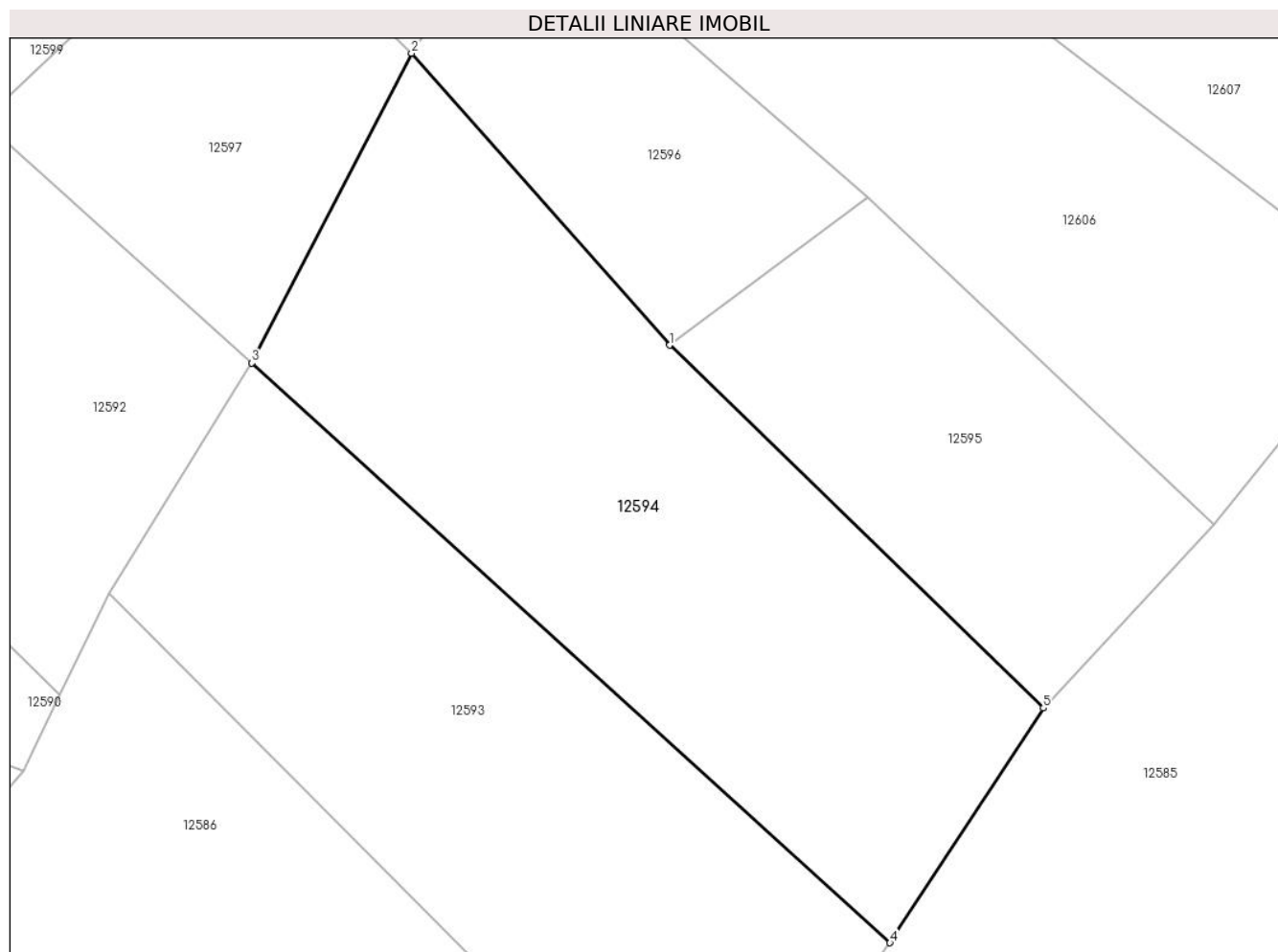
Inscrieri privind dezmembramintele dreptului de proprietate, drepturi reale de garanție și sarcini	Referințe
NU SUNT	

Anexa Nr. 1 La Partea I

Teren

Nr cadastral	Suprafața (mp)*	Observații / Referințe
	1.661	

* Suprafața este determinată în planul de proiecție Stereo 70.



Date referitoare la teren

Crt	Categorie folosință	Intra vilan	Suprafața (mp)	Tarla	Parcelă	Nr. topo	Observații / Referințe
1	pasune	NU	1.661	-	-	Parte din 1986/1, 1986/2	Pășune în Chicioara

Lungime Segmente

1) Valorile lungimilor segmentelor sunt obținute din proiecție în plan.

Punct început	X / Y	Punct sfârșit	X / Y	Lungime segment (** (m)
1	284.371,398 428.658,717	2	284.350,839 428.681,974	31.041
2	284.350,839 428.681,974	3	284.338,12 428.657,3	27.759
3	284.338,12 428.657,3	4	284.388,968 428.611,129	68.682
4	284.388,968 428.611,129	5	284.401,195 428.629,819	22.334

Punct început	X / Y	Punct sfârșit	X / Y	Lungime segment (** (m)
5	284.401,195 428.629,819	1	284.371,398 428.658,717	41.509

** Lungimile segmentelor sunt determinate în planul de proiecție Stereo 70 și sunt rotunjite la 1 milimetru.

*** Distanța dintre puncte este formată din segmente cumulate ce sunt mai mici decât valoarea 1 milimetru.

**DATE DESPRE IMOBILUL NR. 12595**

Oficiul de Cadastru și Publicitate Imobiliară CARAS-SEVERIN
Biroul de Cadastru și Publicitate Imobiliară Caransebes

A. Partea I. Descrierea imobilului

TEREN Extravilan

Nr. CF vechi:697-Petroșnița
Nr. topografic:1995

Adresa: Jud. Caraș-Severin

Nr. Crt	Nr cadastral Nr. topografic	Suprafața* (mp)	Observații / Referințe
A1	31815	Din acte: 885 Masurata: 785	Sector cadastral:112 Teren neimprejmuit;

B. Partea II. Proprietari și acte

Inscrieri privitoare la dreptul de proprietate și alte drepturi reale	Referințe	
716 / 22/03/1937		
Certificat De Mostenitor nr. 1295, din 01/01/1922 emis de -;		
B2	Intabulare, drept de PROPRIETATE, dobandit prin Succesiune, cota actuala 2/80, cota initiala 2/80 1) MUHU STEFAN, (fiul lui Neagoe)	A1
B3	Intabulare, drept de PROPRIETATE, dobandit prin Succesiune, cota actuala 2/80, cota initiala 2/80 1) MUHU RUSALIN, (fiul lui Neagoe)	A1
3346 / 15/02/2017		
Act Notarial nr. 13, din 10/02/2017 emis de Andronache Renee Lidia;		
B8	Intabulare, drept de PROPRIETATE, mostenire, dobandit prin Succesiune, cota actuala 11/80, cota initiala 11/80 1) LALA IOSUM, fiu	A1
Act Notarial nr. 496, din 10/02/2017 emis de Andronache Renee Lidia;		
B9	Intabulare, drept de PROPRIETATE, cumparare, dobandit prin Conventie, cota actuala 33/80, cota initiala 33/80 1) LALA IOSUM, si sotia 2) LALA MARIA OBSERVATII: bun comun	A1
12082 / 30/05/2017		
Act Notarial nr. 77, din 19/05/2017 emis de Simescu Gheorghe;		
B10	Intabulare, drept de PROPRIETATE, mostenire, dobandit prin Succesiune, cota actuala 32/80, cota initiala 32/80 1) GHEORGHEVICI VERSAVIA, nascuta Bugariu, nepoata de fiu precedat	A1

C. Partea III. SARCINI .

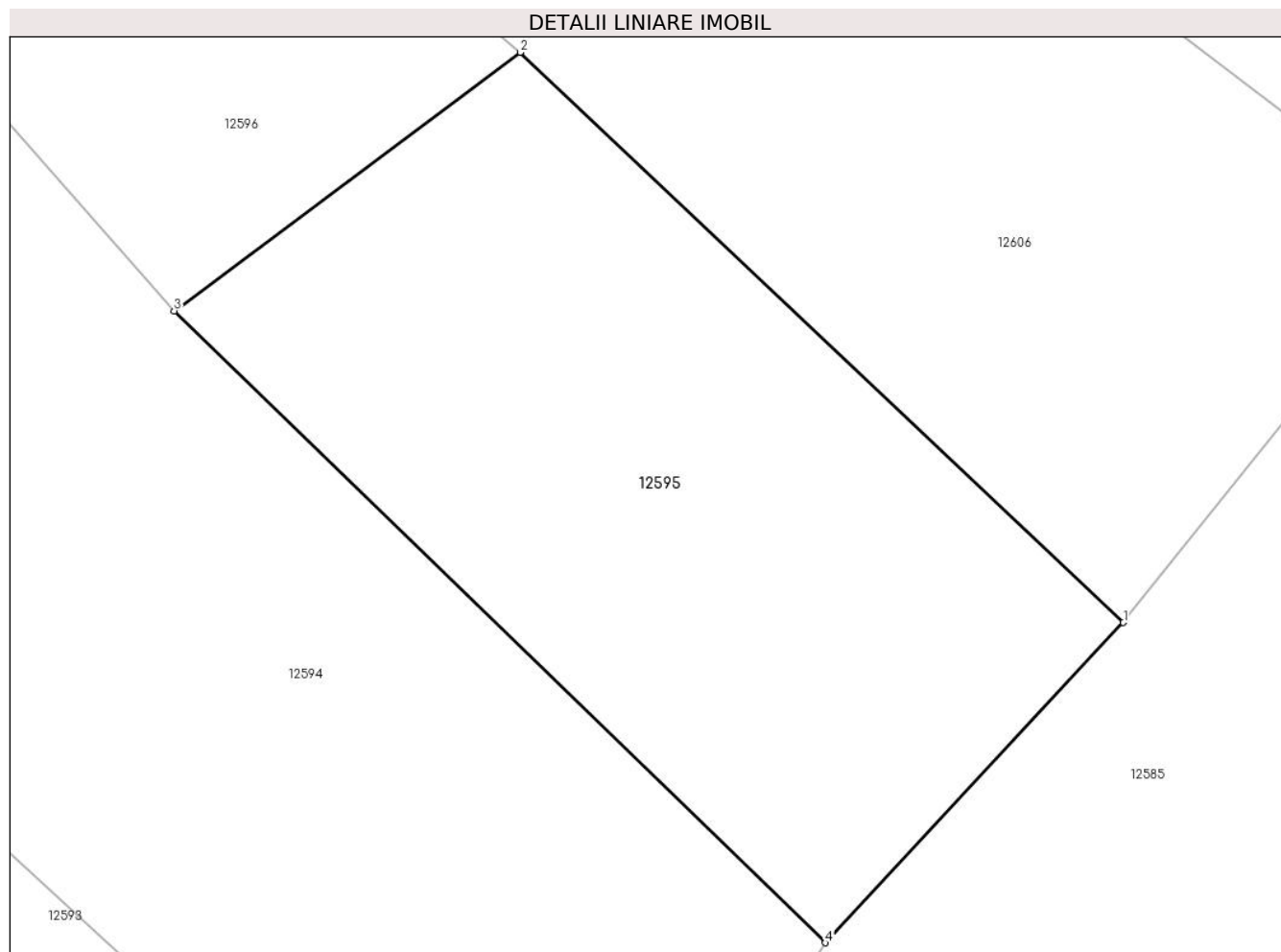
Inscrieri privind dezmembramintele dreptului de proprietate, drepturi reale de garanție și sarcini	Referințe
NU SUNT	

Anexa Nr. 1 La Partea I

Teren

Nr cadastral	Suprafața (mp)*	Observații / Referințe
31815	Din acte: 885 Masurata: 785	

* Suprafața este determinată în planul de proiecție Stereo 70.



Date referitoare la teren

Crt	Categorie folosință	Intravilan	Suprafața (mp)	Tarla	Parcelă	Nr. topo	Observații / Referințe
1	pasune	NU	785	-	-	Parte din 1995	Pășune în Chicioara

Lungime Segmente

1) Valorile lungimilor segmentelor sunt obținute din proiecție în plan.

Punct început	X / Y	Punct sfârșit	X / Y	Lungime segment (** (m)
1	284.414,825 428.644,458	2	284.387,232 428.670,537	37.967
2	284.387,232 428.670,537	3	284.371,398 428.658,717	19.759
3	284.371,398 428.658,717	4	284.401,195 428.629,819	41.509
4	284.401,195 428.629,819	1	284.414,825 428.644,458	20.002

**** Lungimile segmentelor sunt determinate în planul de proiecție Stereo 70 și sunt rotunjite la 1 milimetru.**

***** Distanța dintre puncte este formată din segmente cumulate ce sunt mai mici decât valoarea 1 milimetru.**

**DATE DESPRE IMOBILUL NR. 12596**

Oficiul de Cadastru și Publicitate Imobiliară CARAS-SEVERIN
Biroul de Cadastru și Publicitate Imobiliară Caransebes

A. Partea I. Descrierea imobilului

TEREN Extravilan

Nr. CF vechi:988-Petroșnița
Nr. topografic:1994

Adresa: Jud. Caraș-Severin

Nr. Crt	Nr cadastral Nr. topografic	Suprafața* (mp)	Observații / Referințe
A1		589	Sector cadastral:112 Teren neimprejmuț;

B. Partea II. Proprietari și acte

Inscrieri privitoare la dreptul de proprietate și alte drepturi reale		Referințe
1677 / 02/11/1944		
Act Notarial nr. 0, din 16/06/1944 emis de -;		
B1	Intabulare, drept de PROPRIETATE, dobandit prin Conventie, cota actuala 1/1 1) PAICA MIHAI , căs. cu Floarea Bona, dom. în Petroșnița	A1
B2	Se notează interdicția de înstrăinare și grevare în favoarea lui 1) PAICA VASILE , și soției sale născ. Maria Mihu dom. în Petroșnița	A1

C. Partea III. SARCINI

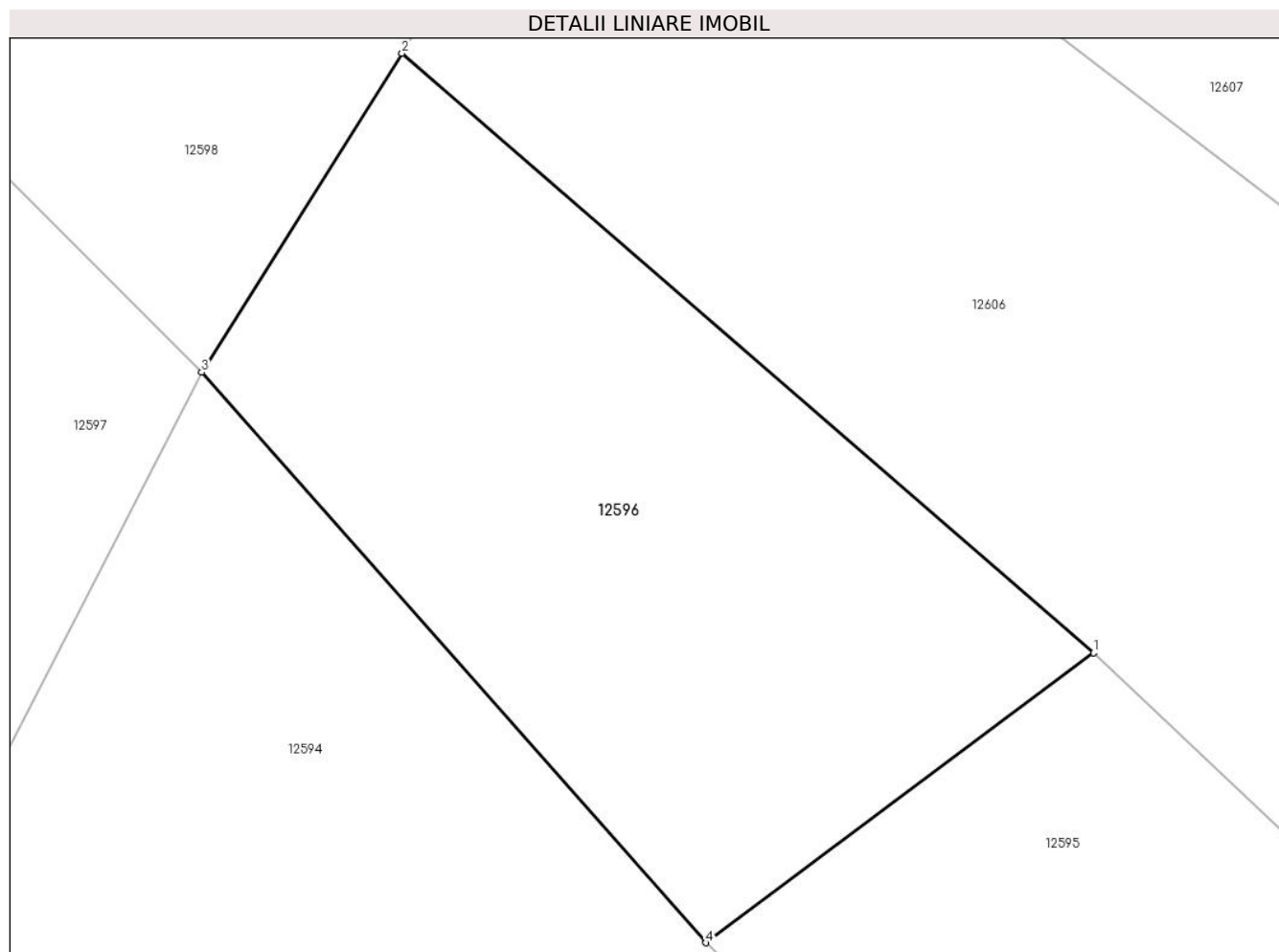
Inscrieri privind dezmembramintele dreptului de proprietate, drepturi reale de garanție și sarcini		Referințe
3535 / 22/06/1910		
Act Notarial nr. 0, din 21/04/1910 emis de -;		
C1	Intabulare, drept de UZUFRUCT VIAGER, cota actuala 1/1 1) PAICA MIHAI , și soția sa născ. Dragalina Bacila, dom. în Petroșnița	A1

Anexa Nr. 1 La Partea I

Teren

Nr cadastral	Suprafața (mp)*	Observații / Referințe
	589	

* Suprafața este determinată în planul de proiecție Stereo 70.



Date referitoare la teren

Crt	Categorie folosință	Intravilan	Suprafața (mp)	Tarla	Parcelă	Nr. topo	Observații / Referințe
1	pașune	NU	589	-	-	1994	Pășune în Chicioara

Lungime Segmente

1) Valorile lungimilor segmentelor sunt obținute din proiecție în plan.

Punct început	X / Y	Punct sfârșit	X / Y	Lungime segment (** (m)
1	284.387,232 428.670,537	2	284.359,013 428.694,982	37.335
2	284.359,013 428.694,982	3	284.350,839 428.681,974	15.363
3	284.350,839 428.681,974	4	284.371,398 428.658,717	31.041
4	284.371,398 428.658,717	1	284.387,232 428.670,537	19.759

** Lungimile segmentelor sunt determinate în planul de proiecție Stereo 70 și sunt rotunjite la 1 milimetru.

***** Distanţa dintre puncte este formată din segmente cumulate ce sunt mai mici decât valoarea 1 milimetru.**

**DATE DESPRE IMOBILUL NR. 12597**

Oficiul de Cadastru și Publicitate Imobiliară CARAS-SEVERIN
Biroul de Cadastru și Publicitate Imobiliară Caransebes

A. Partea I. Descrierea imobilului

TEREN Extravilan

Nr. CF vechi:963-Petroșnița
Nr. topografic:1992

Adresa: Jud. Caraș-Severin

Nr. Crt	Nr cadastral Nr. topografic	Suprafața* (mp)	Observații / Referințe
A1		662	Sector cadastral:112 Teren neimprejmuit;

B. Partea II. Proprietari și acte

Inscrieri privitoare la dreptul de proprietate și alte drepturi reale		Referințe
618 / 17/03/1993		
Act Notarial nr. 1182, din 01/01/1993 emis de NOTARIATUL CARANSEBEȘ;		
B1	Intabulare, drept de PROPRIETATE, dobandit prin Conventie, cota actuala 1/1 1) SÂRBU IOAN, și soția 2) SÂRBU MARGHITA, născ. Dorca	A1

C. Partea III. SARCINI .

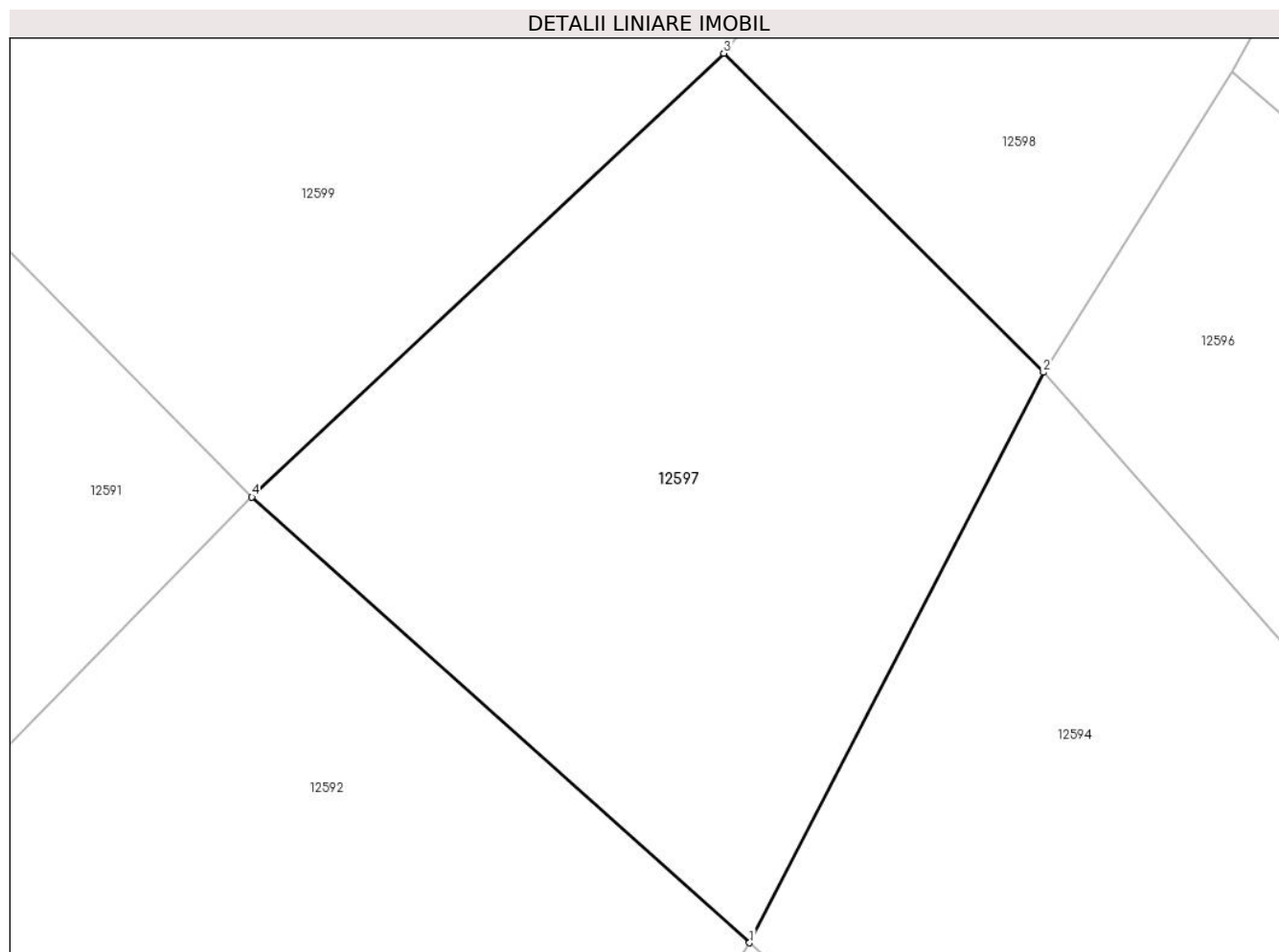
Inscrieri privind dezmembramintele dreptului de proprietate, drepturi reale de garanție și sarcini	Referințe
NU SUNT	

Anexa Nr. 1 La Partea I

Teren

Nr cadastral	Suprafața (mp)*	Observații / Referințe
	662	

* Suprafața este determinată în planul de proiecție Stereo 70.



Date referitoare la teren

Crt	Categorie folosință	Intra vilan	Suprafața (mp)	Tarla	Parcelă	Nr. topo	Observații / Referințe
1	pasune	NU	662	-	-	1992	Pășune în Chicioara

Lungime Segmente

1) Valorile lungimilor segmentelor sunt obținute din proiecție în plan.

Punct început	X / Y	Punct sfârșit	X / Y	Lungime segment (** (m)
1	284.338,12 428.657,3	2	284.350,839 428.681,974	27.759
2	284.350,839 428.681,974	3	284.337,001 428.695,777	19.545
3	284.337,001 428.695,777	4	284.316,583 428.676,577	28.027
4	284.316,583 428.676,577	1	284.338,12 428.657,3	28.904

** Lungimile segmentelor sunt determinate în planul de proiecție Stereo 70 și sunt rotunjite la 1 milimetru.

***** Distanţa dintre puncte este formată din segmente cumulate ce sunt mai mici decât valoarea 1 milimetru.**

**DATE DESPRE IMOBILUL NR. 12598**

Oficiul de Cadastru și Publicitate Imobiliară CARAS-SEVERIN
Biroul de Cadastru și Publicitate Imobiliară Caransebes

A. Partea I. Descrierea imobilului

TEREN Extravilan

Nr. CF vechi:1053-Petroșnița
Nr. topografic:1993

Adresa: Jud. Caraș-Severin

Nr. Crt	Nr cadastral Nr. topografic	Suprafața* (mp)	Observații / Referințe
A1		544	Sector cadastral:112 Teren neimprejmuit;

B. Partea II. Proprietari și acte

Inscrieri privitoare la dreptul de proprietate și alte drepturi reale		Referințe
672 / 16/10/1963		
Act Notarial nr. 252, din 01/01/1963 emis de Notariatul de Stat al Raionului Caransebes;		
B1	Intabulare, drept de PROPRIETATE, dobandit prin Succesiune, cota actuala 4/48 1) LALA EMILIAN, fiul lui Emilian și Ana	A1
B2	Intabulare, drept de PROPRIETATE, dobandit prin Succesiune, cota actuala 4/48 1) LALA PAVEL, fiul lui Emilian și Ana	A1
B3	Intabulare, drept de PROPRIETATE, dobandit prin Succesiune, cota actuala 4/48 1) LALA IOSIF, fiul lui Emilian și Ana	A1
B4	Intabulare, drept de PROPRIETATE, dobandit prin Succesiune, cota actuala 4/48 1) LALA METODIE, fiul lui Emilian și Ana	A1
B5	Intabulare, drept de PROPRIETATE, dobandit prin Succesiune, cota actuala 4/48 1) SMAIA CALINA, născ. Bugariu	A1
4052 / 07/08/1998		
Act Notarial nr. 276, din 01/01/1998 emis de BNP MARIA LĂPĂDAT;		
B6	Intabulare, drept de PROPRIETATE, dobandit prin Succesiune, cota actuala 24/48 1) GABRIEL FLOAREA, născ. Linu	A1
8149 / 18/12/2006		
Act Notarial nr. 3944, din 01/01/2006 emis de BNP SIMESCU GHEORGHE;		
B7	Intabulare, drept de PROPRIETATE, dobandit prin Conventie, cota actuala 4/48 1) IOVANOVICI SOFICA	A1

C. Partea III. SARCINI .

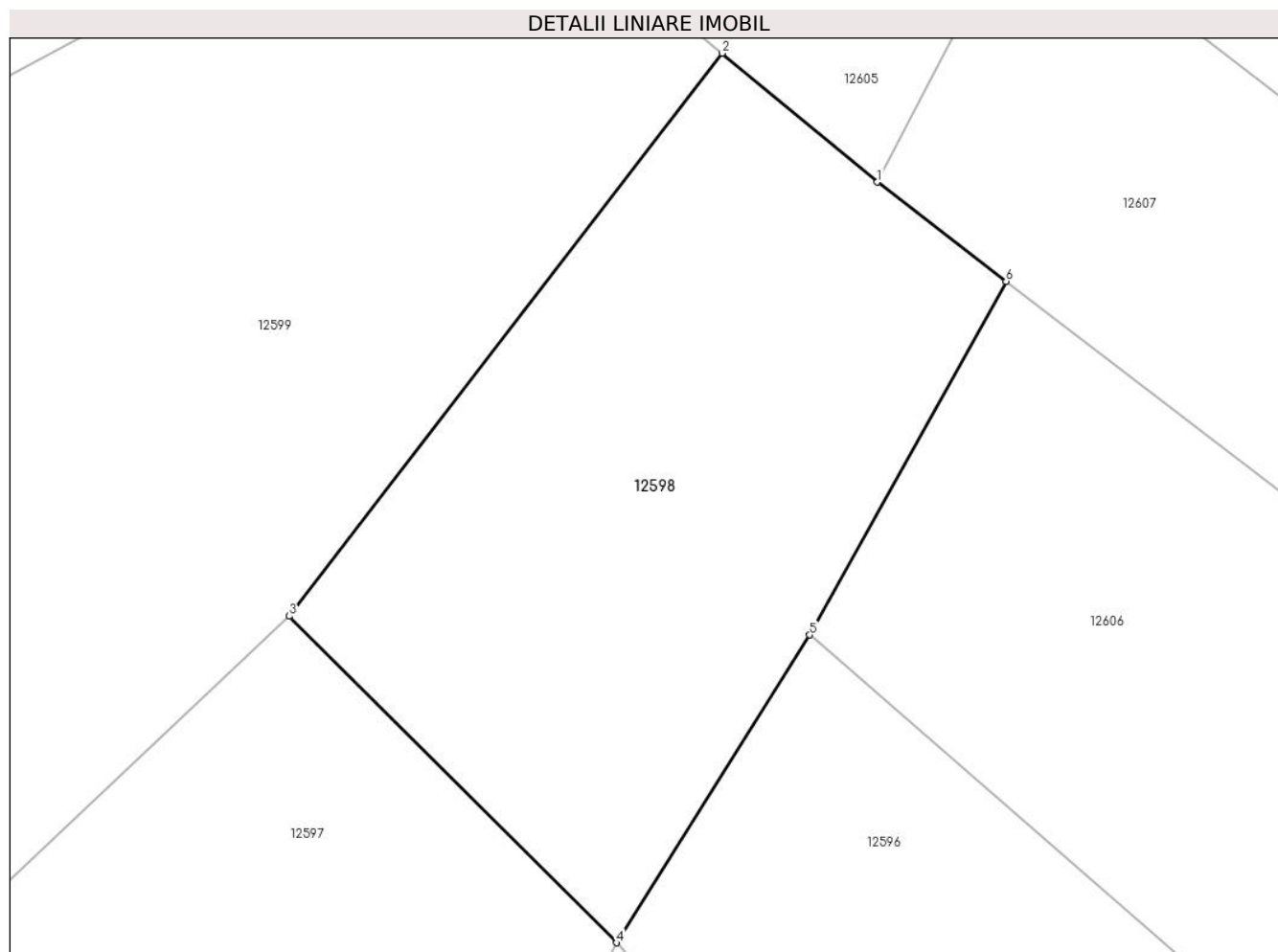
Inscrieri privind dezmembramintele dreptului de proprietate, drepturi reale de garanție și sarcini	Referințe
NU SUNT	

Anexa Nr. 1 La Partea I

Teren

Nr cadastral	Suprafața (mp)*	Observații / Referințe
	544	

* Suprafața este determinată în planul de proiecție Stereo 70.



Date referitoare la teren

Crt	Categorie folosință	Intravilan	Suprafața (mp)	Tarla	Parcelă	Nr. topo	Observații / Referințe
1	pașune	NU	544	-	-	1993	Pășune în Chicioara

Lungime Segmente

1) Valorile lungimilor segmentelor sunt obținute din proiecție în plan.

Punct început	X / Y	Punct sfârșit	X / Y	Lungime segment (** (m)
1	284.361,868 428.714,119	2	284.355,312 428.719,569	8.525
2	284.355,312 428.719,569	3	284.337,001 428.695,777	30.023
3	284.337,001 428.695,777	4	284.350,839 428.681,974	19.545
4	284.350,839 428.681,974	5	284.359,013 428.694,982	15.363
5	284.359,013 428.694,982	6	284.367,313 428.709,931	17.099

Punct început	X / Y	Punct sfârşit	X / Y	Lungime segment (** (m)
6	284.367,313 428.709,931	1	284.361,868 428.714,119	6.869

** Lungimile segmentelor sunt determinate în planul de proiecţie Stereo 70 şi sunt rotunjite la 1 milimetru.

*** Distanţa dintre puncte este formată din segmente cumulate ce sunt mai mici decât valoarea 1 milimetru.

**DATE DESPRE IMOBILUL NR. 12599**

Oficiul de Cadastru și Publicitate Imobiliară CARAS-SEVERIN
Biroul de Cadastru și Publicitate Imobiliară Caransebes

A. Partea I. Descrierea imobilului

TEREN Extravilan

Nr. CF vechi:817-Petroșnița
Nr. topografic:1991

Adresa: Jud. Caraș-Severin

Nr. Crt	Nr cadastral Nr. topografic	Suprafața* (mp)	Observații / Referințe
A1		1.457	Sector cadastral:112 Teren neimprejmuit;

B. Partea II. Proprietari și acte

Inscrieri privitoare la dreptul de proprietate și alte drepturi reale		Referințe
/		
Act Normativ nr. 7, din 13/03/1996 emis de PARLAMENTUL ROMÂNIEI;		
B1	Intabulare, drept de PROPRIETATE, dobândit prin Lege, cota actuala 1/1 1) NEIDENTIFICAT NEIDENTIFICAT	A1
Act Normativ nr. 7, din 13/03/1996 emis de PARLAMENTUL ROMÂNIEI (ADEVÉRINȚA 6124/22.11.2023, EMISĂ DE PRIMĂRIA COMUNEI BUCOȘNIȚA);		
B2	Se notează posesia faptică în favoarea lui 1) ȘTEFAN ANA	A1

C. Partea III. SARCINI .

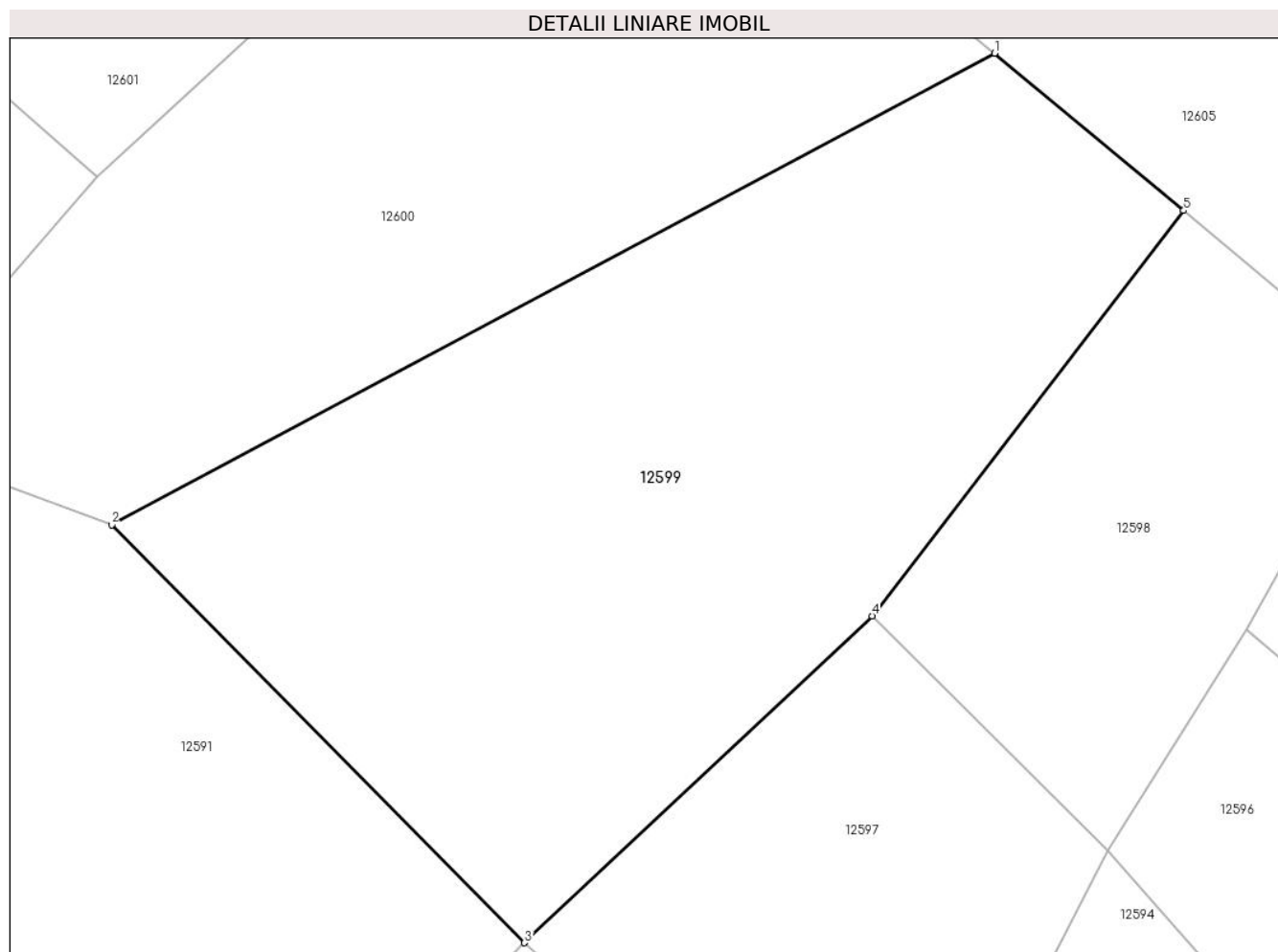
Inscrieri privind dezmembramintele dreptului de proprietate, drepturi reale de garanție și sarcini	Referințe
NU SUNT	

Anexa Nr. 1 La Partea I

Teren

Nr cadastral	Suprafața (mp)*	Observații / Referințe
	1.457	

* Suprafața este determinată în planul de proiecție Stereo 70.



Date referitoare la teren

Crt	Categorie folosință	Intravilan	Suprafața (mp)	Tarla	Parcelă	Nr. topo	Observații / Referințe
1	pașune	NU	1.457	-	-	1991	Pășune în Chicioara

Lungime Segmente

1) Valorile lungimilor segmentelor sunt obținute din proiecție în plan.

Punct început	X / Y	Punct sfârșit	X / Y	Lungime segment (** (m)
1	284.344,197 428.728,808	2	284.292,321 428.701,116	58.804
2	284.292,321 428.701,116	3	284.316,583 428.676,577	34.508
3	284.316,583 428.676,577	4	284.337,001 428.695,777	28.027
4	284.337,001 428.695,777	5	284.355,312 428.719,569	30.023
5	284.355,312 428.719,569	1	284.344,197 428.728,808	14.453

**** Lungimile segmentelor sunt determinate în planul de proiecție Stereo 70 și sunt rotunjite la 1 milimetru.**

***** Distanța dintre puncte este formată din segmente cumulate ce sunt mai mici decât valoarea 1 milimetru.**

**DATE DESPRE IMOBILUL NR. 12600**

Oficiul de Cadastru și Publicitate Imobiliară CARAS-SEVERIN
Biroul de Cadastru și Publicitate Imobiliară Caransebes

A. Partea I. Descrierea imobilului

TEREN Extravilan

Nr. CF vechi:377-Petroșnița
Nr. topografic:1990

Adresa: Jud. Caraș-Severin

Nr. Crt	Nr cadastral Nr. topografic	Suprafața* (mp)	Observații / Referințe
A1		1.287	Sector cadastral:112 Teren neimprejmuit;

B. Partea II. Proprietari și acte

Inscrieri privitoare la dreptul de proprietate și alte drepturi reale		Referințe
/		
Act Normativ nr. 7, din 13/03/1996 emis de PARLAMENTUL ROMÂNIEI;		
B1	Intabulare, drept de PROPRIETATE, dobândit prin Lege, cota actuala 1/1 1) NEIDENTIFICAT NEIDENTIFICAT	A1
Act Normativ nr. 7, din 13/03/1996 emis de PARLAMENTUL ROMÂNIEI (ADEVERINȚA 3661/26.06.2023, EMISĂ DE PRIMĂRIA COMUNEI BUCOȘNIȚA);		
B2	Se notează posesia faptică în favoarea lui 1) LINU VASILICĂ-DINU	A1

C. Partea III. SARCINI .

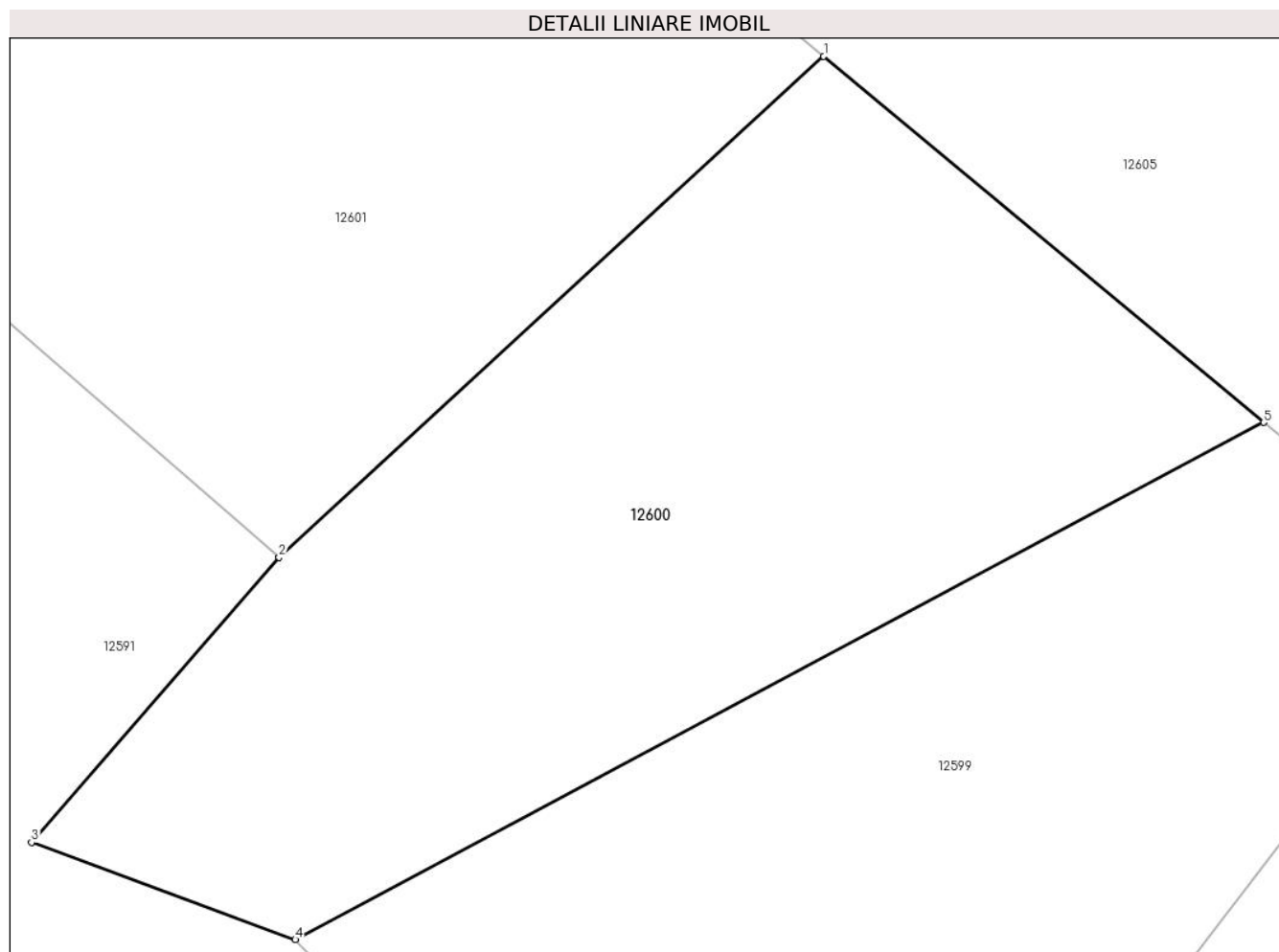
Inscrieri privind dezmembramintele dreptului de proprietate, drepturi reale de garanție și sarcini	Referințe
NU SUNT	

Anexa Nr. 1 La Partea I

Teren

Nr cadastral	Suprafața (mp)*	Observații / Referințe
	1.287	

* Suprafața este determinată în planul de proiecție Stereo 70.



Date referitoare la teren

Crt	Categorie folosință	Intra vilan	Suprafața (mp)	Tarla	Parcelă	Nr. topo	Observații / Referințe
1	pașune	NU	1.287	-	-	1990	Pășune în Chicioara

Lungime Segmente

1) Valorile lungimilor segmentelor sunt obținute din proiecție în plan.

Punct început	X / Y	Punct sfârșit	X / Y	Lungime segment (** (m)
1	284.320,629 428.748,4	2	284.291,455 428.721,576	39.631
2	284.291,455 428.721,576	3	284.278,196 428.706,323	20.21
3	284.278,196 428.706,323	4	284.292,321 428.701,116	15.054
4	284.292,321 428.701,116	5	284.344,197 428.728,808	58.804
5	284.344,197 428.728,808	1	284.320,629 428.748,4	30.648

**** Lungimile segmentelor sunt determinate în planul de proiecție Stereo 70 și sunt rotunjite la 1 milimetru.**

***** Distanța dintre puncte este formată din segmente cumulate ce sunt mai mici decât valoarea 1 milimetru.**

**DATE DESPRE IMOBILUL NR. 12601**

Oficiul de Cadastru și Publicitate Imobiliară CARAS-SEVERIN
Biroul de Cadastru și Publicitate Imobiliară Caransebes

A. Partea I. Descrierea imobilului

TEREN Extravilan

Nr. CF vechi:881, 698-Petroșnița
Nr. topografic:1989/1, 1989/2

Adresa: Jud. Caraș-Severin

Nr. Crt	Nr cadastral Nr. topografic	Suprafața* (mp)	Observații / Referințe
A1		1.285	Sector cadastral:112 Teren neimprejmuț;

B. Partea II. Proprietari și acte

Inscrieri privitoare la dreptul de proprietate și alte drepturi reale		Referințe
/		
Act Normativ nr. 7, din 13/03/1996 emis de PARLAMENTUL ROMÂNIEI;		
B1	Intabulare, drept de PROPRIETATE, dobândit prin Lege, cota actuala 1/1 1) NEIDENTIFICAT NEIDENTIFICAT	A1
Act Normativ nr. 7, din 13/03/1996 emis de PARLAMENTUL ROMÂNIEI (ADEVÉRINȚA 5020/04.10.2023, EMISĂ DE PRIMĂRIA COMUNEI BUCOȘNIȚA);		
B2	Se notează posesia faptică în favoarea lui 1) LALA NICOLAE	A1

C. Partea III. SARCINI .

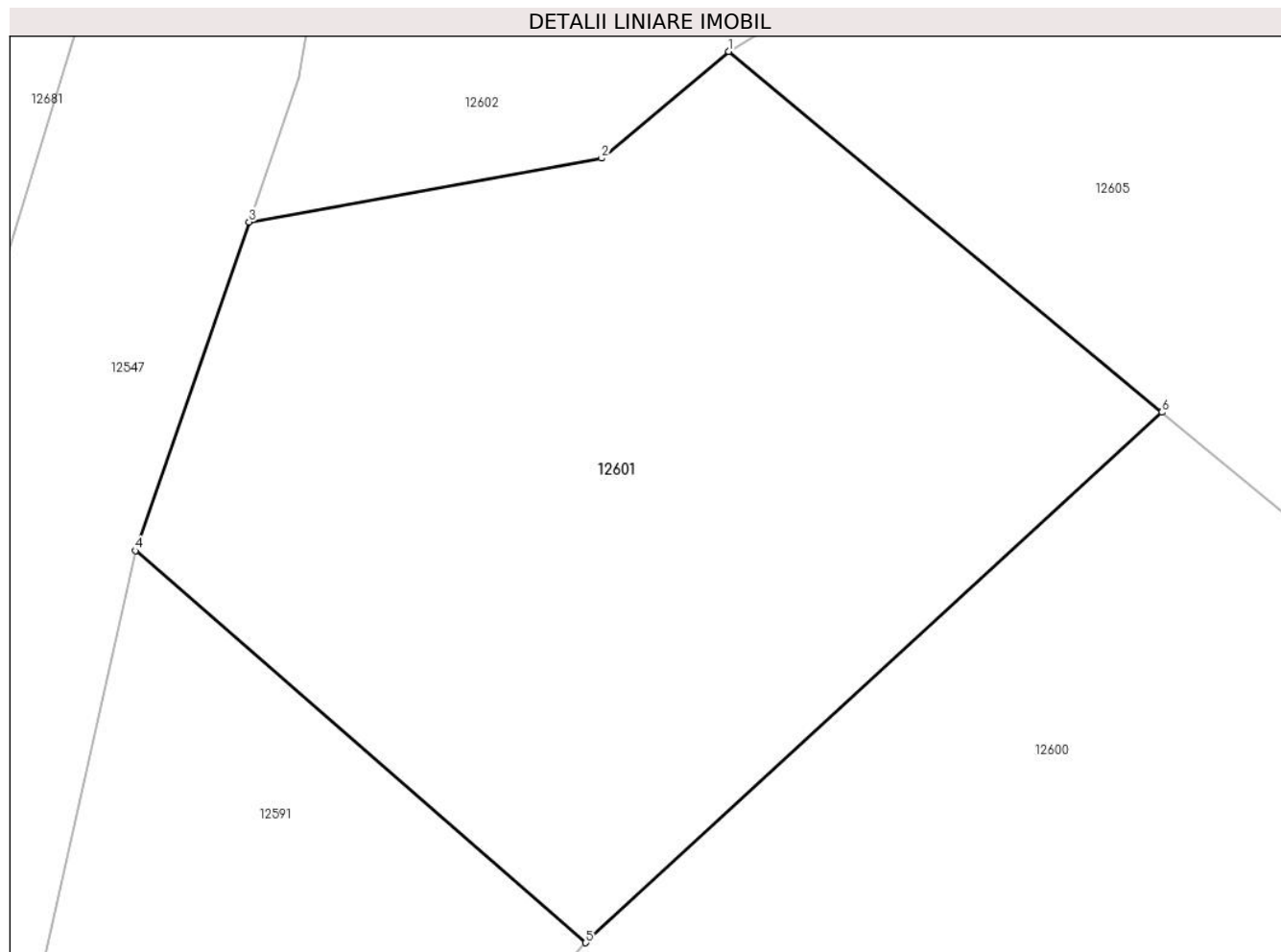
Inscrieri privind dezmembramintele dreptului de proprietate, drepturi reale de garanție și sarcini	Referințe
NU SUNT	

Anexa Nr. 1 La Partea I

Teren

Nr cadastral	Suprafața (mp)*	Observații / Referințe
	1.285	

* Suprafața este determinată în planul de proiecție Stereo 70.



Date referitoare la teren

Crt	Categorie folosință	Intravilan	Suprafața (mp)	Tarla	Parcelă	Nr. topo	Observații / Referințe
1	pașune	NU	1.285	-	-	1989/1, 1989/2	Pășune în Chicioara

Lungime Segmente

1) Valorile lungimilor segmentelor sunt obținute din proiecție în plan.

Punct început	X / Y	Punct sfârșit	X / Y	Lungime segment (** (m)
1	284.298,686 428.766,641	2	284.292,266 428.761,238	8.391
2	284.292,266 428.761,238	3	284.274,418 428.758,023	18.135
3	284.274,418 428.758,023	4	284.268,654 428.741,397	17.597
4	284.268,654 428.741,397	5	284.291,455 428.721,576	30.212
5	284.291,455 428.721,576	6	284.320,629 428.748,4	39.631

Punct început	X / Y	Punct sfârşit	X / Y	Lungime segment (** (m)
6	284.320,629 428.748,4	1	284.298,686 428.766,641	28.535

** Lungimile segmentelor sunt determinate în planul de proiecţie Stereo 70 şi sunt rotunjite la 1 milimetru.

*** Distanţa dintre puncte este formată din segmente cumulate ce sunt mai mici decât valoarea 1 milimetru.

**DATE DESPRE IMOBILUL NR. 12602**

Oficiul de Cadastru și Publicitate Imobiliară CARAS-SEVERIN
Biroul de Cadastru și Publicitate Imobiliară Caransebes

A. Partea I. Descrierea imobilului

TEREN Extravilan

Nr. CF vechi:809-Petroșnița
Nr. topografic:2001

Adresa: Jud. Caraș-Severin

Nr. Crt	Nr cadastral Nr. topografic	Suprafața* (mp)	Observații / Referințe
A1		Din acte: 2.578 Masurata: 2.386	Sector cadastral:112 Teren neimprejmuț;

B. Partea II. Proprietari și acte

Inscrieri privitoare la dreptul de proprietate și alte drepturi reale	Referințe
41 / 05/01/1934	
Hotarare Judecatoreasca nr. 7516, din 01/01/1929 emis de JUDECĂTORIA CARANSEBEȘ;	
B1	A1
Intabulare, drept de PROPRIETATE, dobândit prin Hotarare Judecatoreasca, cota actuala 1/1 1) BUGARIU AFILA , născ. Paica, dom. în Petroșnița	

C. Partea III. SARCINI .

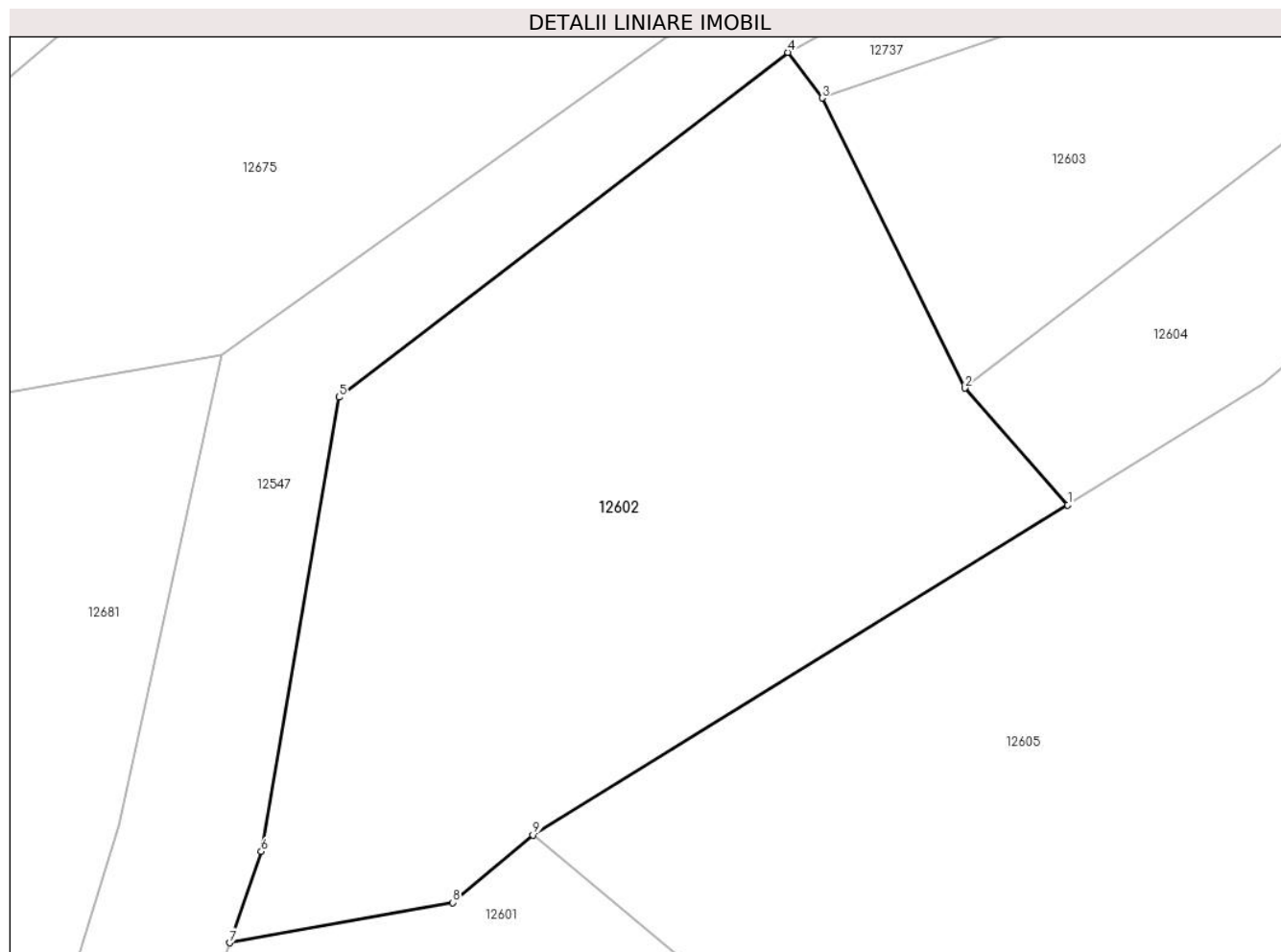
Inscrieri privind dezmembramentele dreptului de proprietate, drepturi reale de garanție și sarcini	Referințe
NU SUNT	

Anexa Nr. 1 La Partea I

Teren

Nr cadastral	Suprafața (mp)*	Observații / Referințe
	Din acte: 2.578 Masurata: 2.386	

* Suprafața este determinată în planul de proiecție Stereo 70.



Date referitoare la teren

Crt	Categorie folosință	Intra vilan	Suprafața (mp)	Tarla	Parcelă	Nr. topo	Observații / Referințe
1	pașune	NU	2.386	-	-	2001	Pășune în Chicioara

Lungime Segmente

1) Valorile lungimilor segmentelor sunt obținute din proiecție în plan.

Punct început	X / Y	Punct sfârșit	X / Y	Lungime segment (** (m)
1	284.341,482 428.793,058	2	284.333,244 428.802,403	12.458
2	284.333,244 428.802,403	3	284.321,822 428.825,607	25.863
3	284.321,822 428.825,607	4	284.319,08 428.829,255	4.564
4	284.319,08 428.829,255	5	284.283,179 428.801,669	45.275
5	284.283,179 428.801,669	6	284.276,95 428.765,324	36.875

Punct început	X / Y	Punct sfârșit	X / Y	Lungime segment (** (m)
6	284.276,95 428.765,324	7	284.274,418 428.758,023	7.728
7	284.274,418 428.758,023	8	284.292,266 428.761,238	18.135
8	284.292,266 428.761,238	9	284.298,686 428.766,641	8.391
9	284.298,686 428.766,641	1	284.341,482 428.793,058	50.293

** Lungimile segmentelor sunt determinate în planul de proiecție Stereo 70 și sunt rotunjite la 1 milimetru.

*** Distanța dintre puncte este formată din segmente cumulate ce sunt mai mici decât valoarea 1 milimetru.

**DATE DESPRE IMOBILUL NR. 12603**

Oficiul de Cadastru și Publicitate Imobiliară CARAS-SEVERIN
Biroul de Cadastru și Publicitate Imobiliară Caransebes

A. Partea I. Descrierea imobilului

TEREN Extravilan

Nr. CF vechi:1166, 345-Petroșnița
Nr. topografic:Parte din 2003, 2004

Adresa: Jud. Caraș-Severin

Nr. Crt	Nr cadastral Nr. topografic	Suprafața* (mp)	Observații / Referințe
A1	31111	1.020	Sector cadastral:112 Teren neimprejmuit;

B. Partea II. Proprietari și acte

Inscrieri privitoare la dreptul de proprietate și alte drepturi reale		Referințe
311 / 01/07/1983		
Certificat Mostenitor nr. 227/1983, din 04/11/1111;		
B3	Intabulare, drept de PROPRIETATE, dobandit prin Succesiune, cota actuala 1/6, cota initiala 1/6 1) BALULESCU FLOAREA <i>OBSERVATII: (provenita din conversia CF 345-Petrosnita)</i>	A1
2556 / 24/06/1996		
Certificat Mostenitor nr. 183/1996, din 04/11/1111 emis de NP Lapadat Maria;		
B4	Intabulare, drept de PROPRIETATE, dobandit prin Succesiune, cota actuala 2/6, cota initiala 2/6 1) BASULESCU FLOAREA, nasc. Gherga <i>OBSERVATII: (provenita din conversia CF 345-Petrosnita)</i>	A1
15130 / 15/05/2014		
Act Notarial nr. 72, din 13/05/2014 emis de SCHINTEIE PETRU;		
B5	Intabulare, drept de PROPRIETATE, dobandit prin Succesiune, cota actuala 3/12, cota initiala 3/12 1) BLIDARIU ICONIA	A1
B6	Intabulare, drept de PROPRIETATE, dobandit prin Succesiune, cota actuala 3/12, cota initiala 3/12 1) BLIDARIU NICOLAE	A1
/		
Act Normativ nr. 7, din 13/03/1996 emis de PARLAMENTUL ROMÂNIEI (ADEVÉRINȚA 3674/26.06.2023, EMISĂ DE PRIMĂRIA COMUNEI BUCOȘNIȚA);		
B7	Se notează posesia faptică în favoarea lui 1) HAMAT ILIE	A1

C. Partea III. SARCINI .

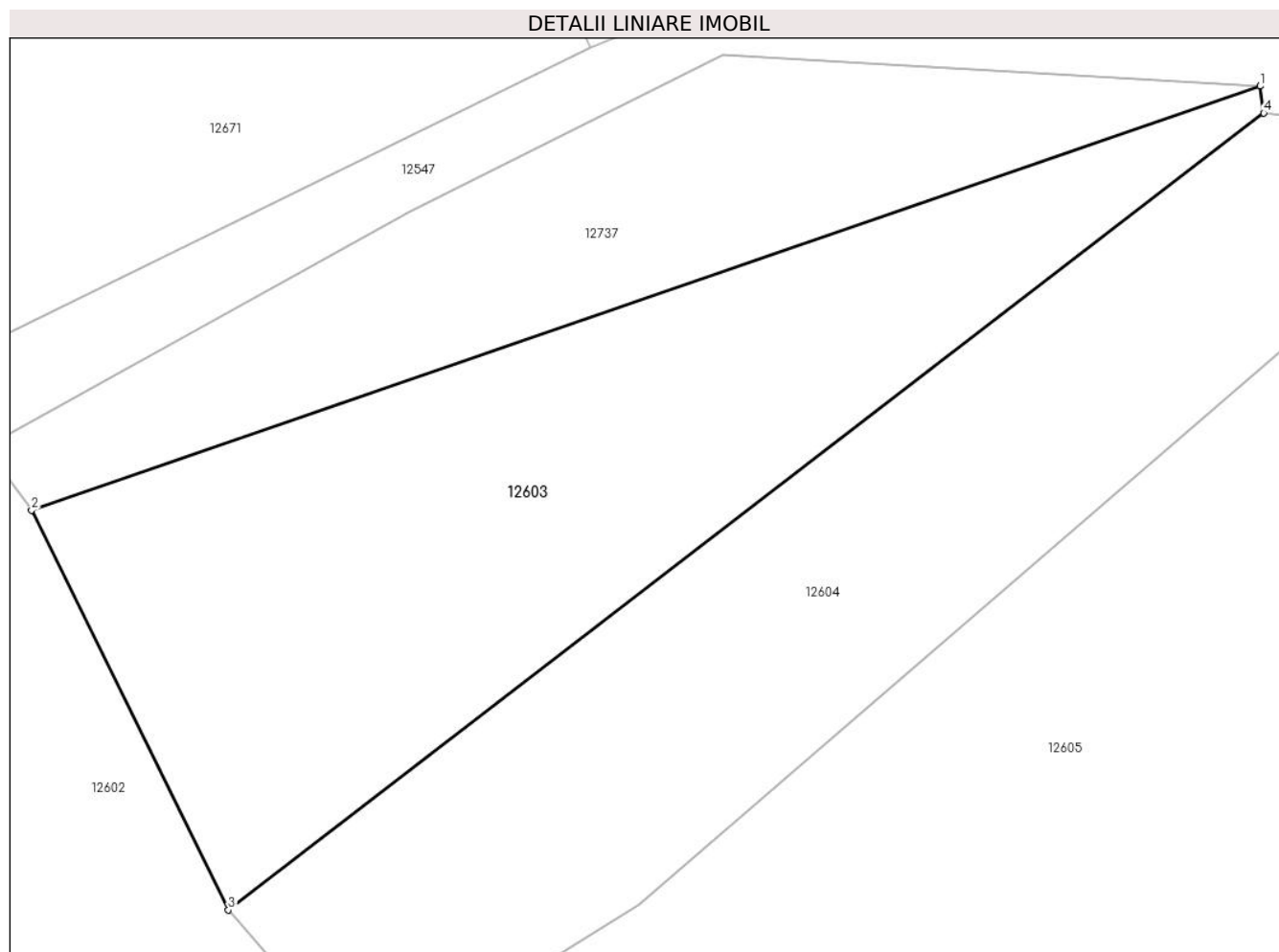
Inscrieri privind dezmembramintele dreptului de proprietate, drepturi reale de garanție și sarcini	Referințe
NU SUNT	

Anexa Nr. 1 La Partea I

Teren

Nr cadastral	Suprafața (mp)*	Observații / Referințe
31111	1.020	

* Suprafața este determinată în planul de proiecție Stereo 70.



Date referitoare la teren

Crt	Categorie folosință	Intra vilan	Suprafața (mp)	Tarla	Parcelă	Nr. topo	Observații / Referințe
1	faneata	NU	1.020	-	-	Parte din 2001, 2003, 2004	Fâneată în Chicioara

Lungime Segmente

1) Valorile lungimilor segmentelor sunt obținute din proiecție în plan.

Punct început	X / Y	Punct sfârșit	X / Y	Lungime segment (** (m)
1	284.393,177 428.850,215	2	284.321,822 428.825,607	75.479
2	284.321,822 428.825,607	3	284.333,244 428.802,403	25.863
3	284.333,244 428.802,403	4	284.393,383 428.848,651	75.866
4	284.393,383 428.848,651	1	284.393,177 428.850,215	1.578

**** Lungimile segmentelor sunt determinate în planul de proiecție Stereo 70 și sunt rotunjite la 1 milimetru.**

***** Distanța dintre puncte este formată din segmente cumulate ce sunt mai mici decât valoarea 1 milimetru.**

**DATE DESPRE IMOBILUL NR. 12604**

Oficiul de Cadastru și Publicitate Imobiliară CARAS-SEVERIN
Biroul de Cadastru și Publicitate Imobiliară Caransebes

A. Partea I. Descrierea imobilului

TEREN Extravilan

Nr. CF vechi:699-Petroșița

Nr. topografic:2002

Adresa: Jud. Caraș-Severin

Nr. Crt	Nr cadastral Nr. topografic	Suprafața* (mp)	Observații / Referințe
A1	30603	Din acte: 1.036 Masurata: 1.028	Sector cadastral:112 Teren neimprejmuț;

B. Partea II. Proprietari și acte

Inscrieri privitoare la dreptul de proprietate și alte drepturi reale	Referințe
1216 / 27/04/1928	
Contract De Schimb nr. 0, din 02/02/1928;	
B1	A1
Intabulare, drept de PROPRIETATE, dobandit prin Conventie, cota actuala 16/80, cota initiala 16/80	
1) MUHU TRANDAFIR	
OBSERVATII: (provenita din conversia CF 699-Petrosnița)	
716 / 22/03/1937	
Certificat Mostenitor nr. 1295/1922/6, din 04/11/1111;	
B2	A1
Intabulare, drept de PROPRIETATE, dobandit prin Succesiune, cota actuala 3/80, cota initiala 3/80	
1) MUHU TRANDAFIR	
OBSERVATII: (provenita din conversia CF 699-Petrosnița)	
B3	A1
Intabulare, drept de PROPRIETATE, dobandit prin Succesiune, cota actuala 8/80, cota initiala 8/80	
1) MUHU TRANDAFIR	
OBSERVATII: (provenita din conversia CF 699-Petrosnița)	
21 / 14/01/1964	
Certificat Mostenitor nr. 1071/1942, din 04/11/1111;	
B4	A1
Intabulare, drept de PROPRIETATE, dobandit prin Succesiune, cota actuala 8/80, cota initiala 8/80	
1) MUHU TRANDAFIR, (cas. cu Linu Floarea)	
OBSERVATII: (provenita din conversia CF 699-Petrosnița)	
569 / 10/07/1964	
Certificat Mostenitor nr. S 134-135/1964, din 04/11/1111;	
B5	A1
Intabulare, drept de PROPRIETATE, dobandit prin Succesiune, cota actuala 4/80, cota initiala 4/80	
1) MUHU TRANDAFIR	
OBSERVATII: (provenita din conversia CF 699-Petrosnița)	
585 / 15/07/1964	
Certificat Mostenitor nr. 0, din 04/11/1111;	
B6	A1
Intabulare, drept de PROPRIETATE, dobandit prin Succesiune, cota actuala 9/80, cota initiala 9/80	
1) CUREA FLOAREA, (nasc. Muhu)	
OBSERVATII: (provenita din conversia CF 699-Petrosnița)	
16568 / 02/08/2012	
Act Notarial nr. 92, din 23/07/2012 emis de SCHINTEIE PETRU;	
B8	A1
Intabulare, drept de PROPRIETATE, dobandit prin Succesiune, cota actuala 32/80, cota initiala 32/80	
1) CRISTOI PETRU ZENO	

C. Partea III. SARCINI .

Inscrieri privind dezmembramintele dreptului de proprietate, drepturi reale de garanție și sarcini	Referințe
NU SUNT	

Anexa Nr. 1 La Partea I

Teren

Nr cadastral	Suprafața (mp)*	Observații / Referințe
30603	Din acte: 1.036 Masurata: 1.028	

* Suprafața este determinată în planul de proiecție Stereo 70.



Date referitoare la teren

Crt	Categorie folosință	Intra vilan	Suprafața (mp)	Tarla	Parcelă	Nr. topo	Observații / Referințe
1	faneata	NU	1.028	-	-	2002	Fâneață în Chicioara

Lungime Segmente

1) Valorile lungimilor segmentelor sunt obținute din proiecție în plan.

Punct început	X / Y	Punct sfârșit	X / Y	Lungime segment (** (m)
1	284.408,093 428.846,746	2	284.393,383 428.848,651	14.833
2	284.393,383 428.848,651	3	284.333,244 428.802,403	75.866
3	284.333,244 428.802,403	4	284.341,482 428.793,058	12.458
4	284.341,482 428.793,058	5	284.357,089 428.802,691	18.34
5	284.357,089 428.802,691	1	284.408,093 428.846,746	67.396

**** Lungimile segmentelor sunt determinate în planul de proiecție Stereo 70 și sunt rotunjite la 1 milimetru.**

***** Distanța dintre puncte este formată din segmente cumulate ce sunt mai mici decât valoarea 1 milimetru.**

**DATE DESPRE IMOBILUL NR. 12605**

Oficiul de Cadastru și Publicitate Imobiliară CARAS-SEVERIN
Biroul de Cadastru și Publicitate Imobiliară Caransebes

A. Partea I. Descrierea imobilului

TEREN Extravilan

Nr. CF vechi:177-Petroșnița
Nr. topografic:2000

Adresa: Jud. Caraș-Severin

Nr. Crt	Nr cadastral Nr. topografic	Suprafața* (mp)	Observații / Referințe
A1		8.270	Sector cadastral:112 Teren neimprejmuț;

B. Partea II. Proprietari și acte

Inscrieri privitoare la dreptul de proprietate și alte drepturi reale		Referințe
/		
Act Normativ nr. 7, din 13/03/1996 emis de PARLAMENTUL ROMÂNIEI;		
B1	Intabulare, drept de PROPRIETATE, dobândit prin Lege, cota actuala 1/1 1) NEIDENTIFICAT NEIDENTIFICAT	A1
Act Normativ nr. 7, din 13/03/1996 emis de PARLAMENTUL ROMÂNIEI (ADEVERINȚA 3684/26.06.2023, EMISĂ DE PRIMĂRIA COMUNEI BUCOȘNIȚA);		
B2	Se notează posesia faptică în favoarea lui 1) GABRIEL NICOLAE-FLORIN	A1

C. Partea III. SARCINI .

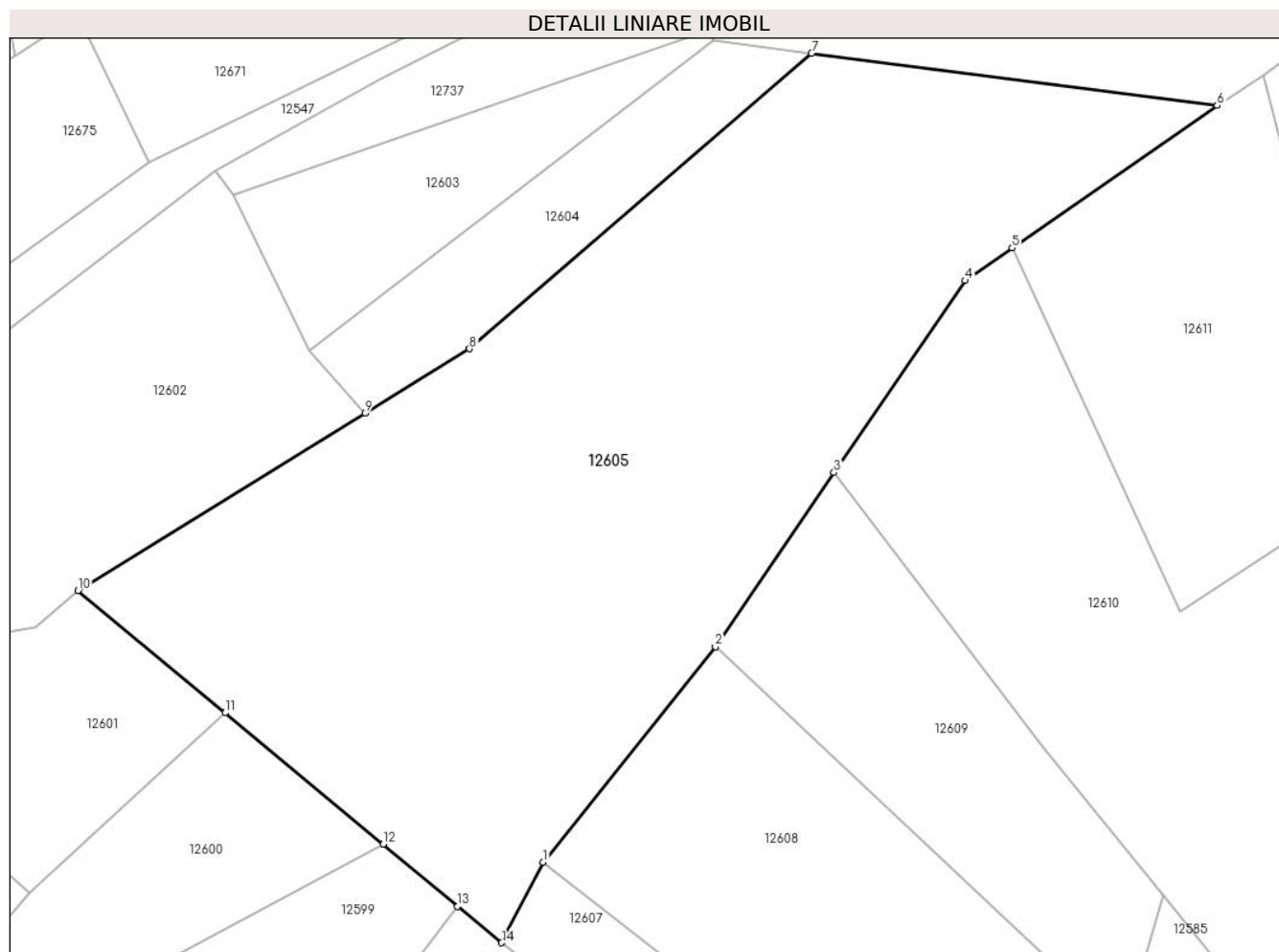
Inscrieri privind dezmembramintele dreptului de proprietate, drepturi reale de garanție și sarcini	Referințe
NU SUNT	

Anexa Nr. 1 La Partea I

Teren

Nr cadastral	Suprafața (mp)*	Observații / Referințe
	8.270	

* Suprafața este determinată în planul de proiecție Stereo 70.



Date referitoare la teren

Crt	Categorie folosință	Intra vilan	Suprafața (mp)	Tarla	Parcelă	Nr. topo	Observații / Referințe
1	fâneata	NU	8.270	-	-	2000	Fâneată în Chicioara

Lungime Segmente

1) Valorile lungimilor segmentelor sunt obținute din proiecție în plan.

Punct început	X / Y	Punct sfârșit	X / Y	Lungime segment (** (m)
1	284.368,081 428.726,125	2	284.393,739 428.758,265	41.126
2	284.393,739 428.758,265	3	284.411,461 428.784,216	31.425
3	284.411,461 428.784,216	4	284.431,022 428.812,859	34.685
4	284.431,022 428.812,859	5	284.438,025 428.817,721	8.525
5	284.438,025 428.817,721	6	284.468,631 428.838,97	37.259

Punct început	X / Y	Punct sfârșit	X / Y	Lungime segment (** (m)
6	284.468,631 428.838,97	7	284.408,093 428.846,746	61.035
7	284.408,093 428.846,746	8	284.357,089 428.802,691	67.396
8	284.357,089 428.802,691	9	284.341,482 428.793,058	18.34
9	284.341,482 428.793,058	10	284.298,686 428.766,641	50.293
10	284.298,686 428.766,641	11	284.320,629 428.748,4	28.535
11	284.320,629 428.748,4	12	284.344,197 428.728,808	30.648
12	284.344,197 428.728,808	13	284.355,312 428.719,569	14.453
13	284.355,312 428.719,569	14	284.361,868 428.714,119	8.525
14	284.361,868 428.714,119	1	284.368,081 428.726,125	13.518

** Lungimile segmentelor sunt determinate în planul de proiecție Stereo 70 și sunt rotunjite la 1 milimetru.

*** Distanța dintre puncte este formată din segmente cumulate ce sunt mai mici decât valoarea 1 milimetru.

**DATE DESPRE IMOBILUL NR. 12606**

Oficiul de Cadastru și Publicitate Imobiliară CARAS-SEVERIN
Biroul de Cadastru și Publicitate Imobiliară Caransebes

A. Partea I. Descrierea imobilului

TEREN Extravilan

Nr. CF vechi:132, 988, 697-Petroșnița
Nr. topografic:1996, Parte din 1994, 1995

Adresa: Jud. Caraș-Severin

Nr. Crt	Nr cadastral Nr. topografic	Suprafața* (mp)	Observații / Referințe
A1	31815	1.490	Sector cadastral:112 Teren neimprejmuit;

B. Partea II. Proprietari și acte

Inscrieri privitoare la dreptul de proprietate și alte drepturi reale		Referințe
/		
Act Normativ nr. 7, din 13/03/1996 emis de PARLAMENTUL ROMÂNIEI;		
B1	Intabulare, drept de PROPRIETATE, dobândit prin Lege, cota actuala 1/1 1) NEIDENTIFICAT NEIDENTIFICAT	A1
Act Normativ nr. 7, din 13/03/1996 emis de PARLAMENTUL ROMÂNIEI (ADEVERINȚA 3655/26.06.2023, EMISĂ DE PRIMĂRIA COMUNEI BUCOȘNIȚA);		
B2	Se notează posesia faptică în favoarea lui 1) CĂRĂBAȘ NISTOR	A1

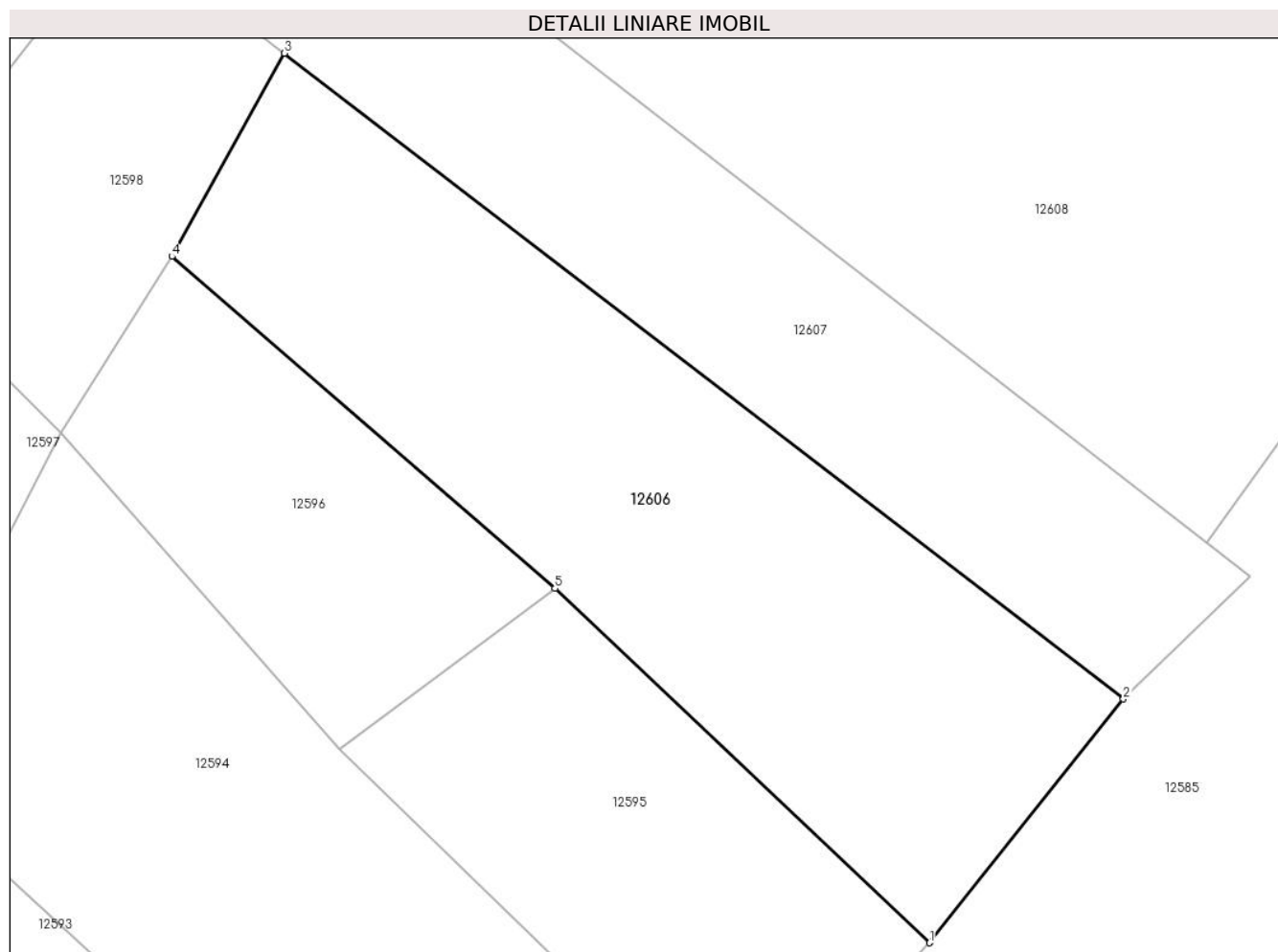
C. Partea III. SARCINI .

Inscrieri privind dezmembramintele dreptului de proprietate, drepturi reale de garanție și sarcini	Referințe
NU SUNT	

Anexa Nr. 1 La Partea I**Teren**

Nr cadastral	Suprafața (mp)*	Observații / Referințe
31815	1.490	

* Suprafața este determinată în planul de proiecție Stereo 70.

**Date referitoare la teren**

Crt	Categorie folosință	Intravilan	Suprafața (mp)	Tarla	Parcelă	Nr. topo	Observații / Referințe
1	pasune	NU	1.490	-	-	1996, Parte din 1994, 1995	Pășune în Chicioara

Lungime Segmente

1) Valorile lungimilor segmentelor sunt obținute din proiecție în plan.

Punct început	X / Y	Punct sfârșit	X / Y	Lungime segment (** (m)
1	284.414,825 428.644,458	2	284.429,108 428.662,398	22.931
2	284.429,108 428.662,398	3	284.367,313 428.709,931	77.962
3	284.367,313 428.709,931	4	284.359,013 428.694,982	17.099
4	284.359,013 428.694,982	5	284.387,232 428.670,537	37.335

Punct început	X / Y	Punct sfârșit	X / Y	Lungime segment (** (m)
5	284.387,232 428.670,537	1	284.414,825 428.644,458	37.967

** Lungimile segmentelor sunt determinate în planul de proiecție Stereo 70 și sunt rotunjite la 1 milimetru.

*** Distanța dintre puncte este formată din segmente cumulate ce sunt mai mici decât valoarea 1 milimetru.

**DATE DESPRE IMOBILUL NR. 12607**

Oficiul de Cadastru și Publicitate Imobiliară CARAS-SEVERIN
Biroul de Cadastru și Publicitate Imobiliară Caransebes

A. Partea I. Descrierea imobilului

TEREN Extravilan

Nr. CF vechi:286-Petroșnița
Nr. topografic:1997

Adresa: Jud. Caraș-Severin

Nr. Crt	Nr cadastral Nr. topografic	Suprafața* (mp)	Observații / Referințe
A1		1.137	Sector cadastral:112 Teren neimprejmuit;

B. Partea II. Proprietari și acte

Inscrieri privitoare la dreptul de proprietate și alte drepturi reale		Referințe
/		
Act Normativ nr. 7, din 13/03/1996 emis de PARLAMENTUL ROMÂNIEI;		
B1	Intabulare, drept de PROPRIETATE, dobândit prin Lege, cota actuala 1/1 1) NEIDENTIFICAT NEIDENTIFICAT	A1
Act Normativ nr. 7, din 13/03/1996 emis de PARLAMENTUL ROMÂNIEI (ADEVERINȚA 3688/26.06.2023, EMISĂ DE PRIMĂRIA COMUNEI BUCOȘNIȚA);		
B2	Se notează posesia faptică în favoarea lui 1) GODJA VERSAVIA	A1

C. Partea III. SARCINI .

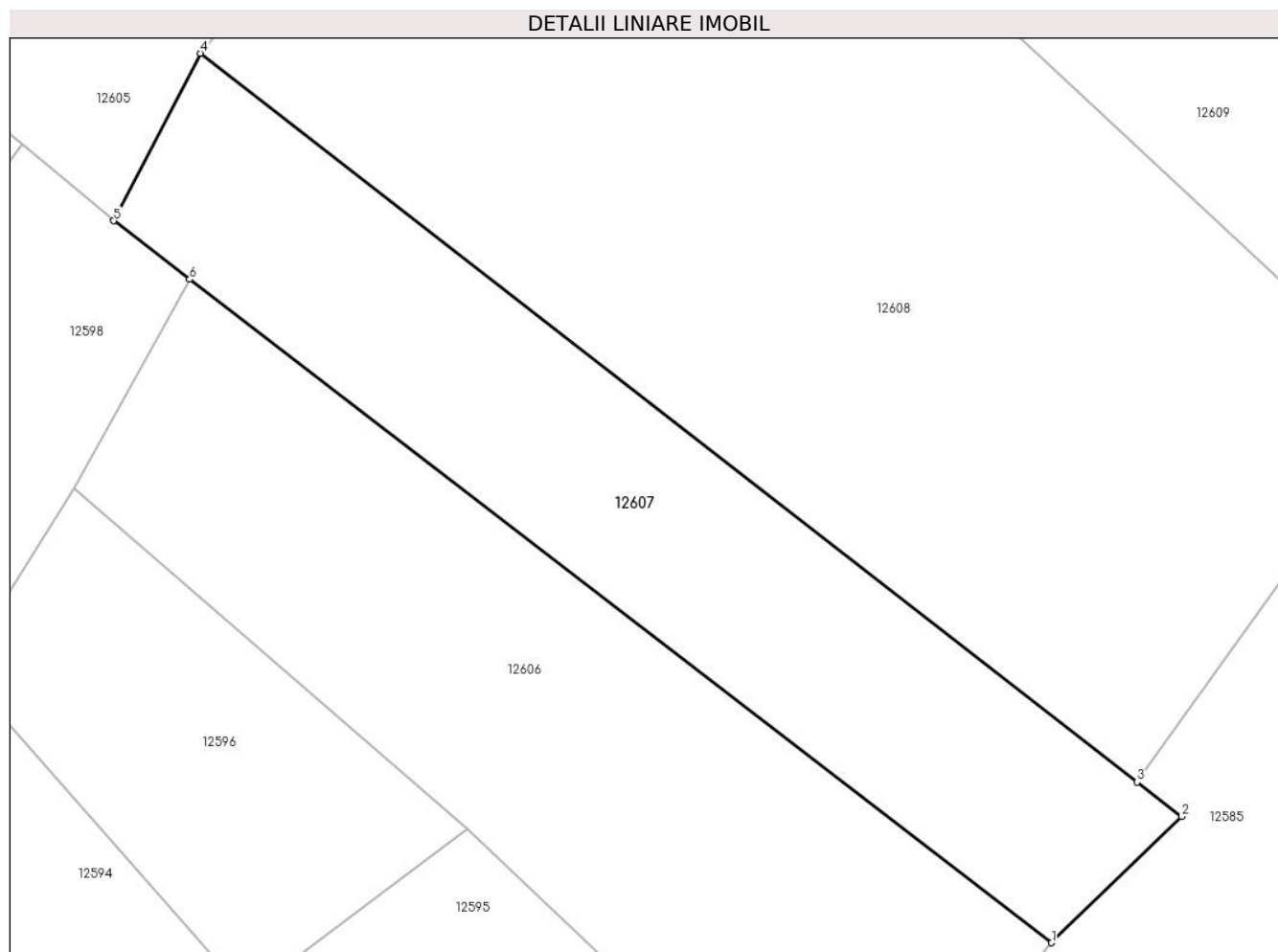
Inscrieri privind dezmembramintele dreptului de proprietate, drepturi reale de garanție și sarcini	Referințe
NU SUNT	

Anexa Nr. 1 La Partea I

Teren

Nr cadastral	Suprafața (mp)*	Observații / Referințe
	1.137	

* Suprafața este determinată în planul de proiecție Stereo 70.



Date referitoare la teren

Crt	Categorie folosință	Intravilan	Suprafața (mp)	Tarla	Parcelă	Nr. topo	Observații / Referințe
1	pașune	NU	1.137	-	-	1997	Pășune în Chicioara

Lungime Segmente

1) Valorile lungimilor segmentelor sunt obținute din proiecție în plan.

Punct început	X / Y	Punct sfârșit	X / Y	Lungime segment (** (m)
1	284.429,108 428.662,398	2	284.438,423 428.671,446	12.986
2	284.438,423 428.671,446	3	284.435,242 428.673,919	4.029
3	284.435,242 428.673,919	4	284.368,081 428.726,125	85.065
4	284.368,081 428.726,125	5	284.361,868 428.714,119	13.518
5	284.361,868 428.714,119	6	284.367,313 428.709,931	6.869

Punct început	X / Y	Punct sfârșit	X / Y	Lungime segment (** (m)
6	284.367,313 428.709,931	1	284.429,108 428.662,398	77.962

** Lungimile segmentelor sunt determinate în planul de proiecție Stereo 70 și sunt rotunjite la 1 milimetru.

*** Distanța dintre puncte este formată din segmente cumulate ce sunt mai mici decât valoarea 1 milimetru.

**DATE DESPRE IMOBILUL NR. 12608**

Oficiul de Cadastru și Publicitate Imobiliară CARAS-SEVERIN
Biroul de Cadastru și Publicitate Imobiliară Caransebes

A. Partea I. Descrierea imobilului

TEREN Extravilan

Nr. CF vechi:92-Petroşniţa
Nr. topografic:1998

Adresa: Jud. Caraş-Severin

Nr. Crt	Nr cadastral Nr. topografic	Suprafaţa* (mp)	Observații / Referințe
A1	31897	3.136	Sector cadastral:112 Teren neimprejmuit;

B. Partea II. Proprietari și acte

Inscrieri privitoare la dreptul de proprietate și alte drepturi reale		Referințe
12154 / 31/05/2017		
Act Notarial nr. 1117, din 19/05/2017 emis de Simescu Gheorghe;		
B4	Intabulare, drept de PROPRIETATE, donatie, dobandit prin Conventie, cota actuala 1/2, cota initiala 1/2 1) CODOȘPAN PETRU <i>OBSERVATIIL: bun propriu</i>	A1
12744 / 12/06/2017		
Act Notarial nr. 1240, din 06/06/2017 emis de Simescu Gheorghe;		
B6	Intabulare, drept de PROPRIETATE, donatie, dobandit prin Conventie, cota actuala 1/2, cota initiala 1/2 1) CODOȘPAN PETRU	A1

C. Partea III. SARCINI .

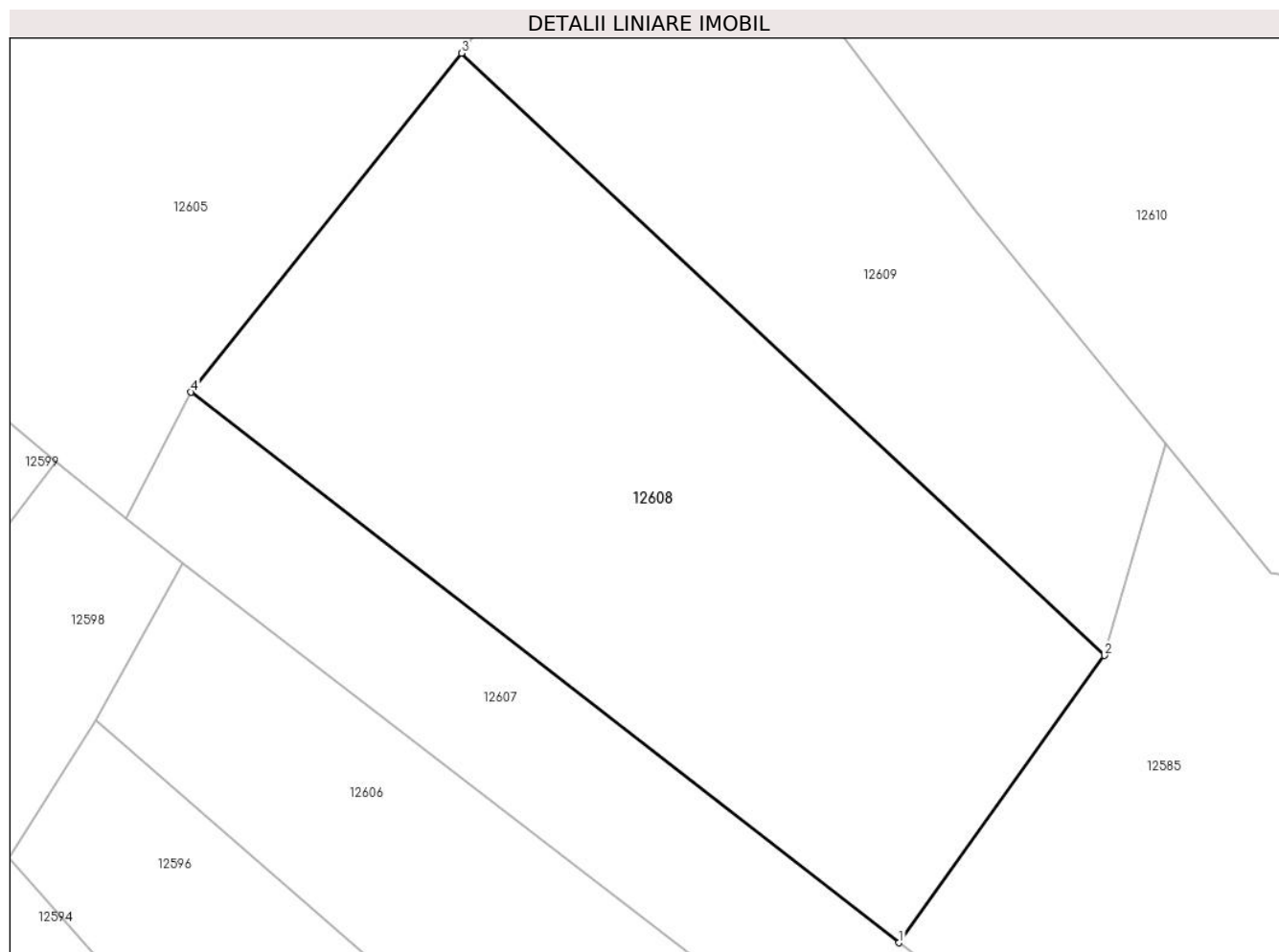
Inscrieri privind dezmembramintele dreptului de proprietate, drepturi reale de garanție și sarcini	Referințe
NU SUNT	

Anexa Nr. 1 La Partea I

Teren

Nr cadastral	Suprafața (mp)*	Observații / Referințe
31897	3.136	

* Suprafața este determinată în planul de proiecție Stereo 70.



Date referitoare la teren

Crt	Categorie folosință	Intra vilan	Suprafața (mp)	Tarla	Parcelă	Nr. topo	Observații / Referințe
1	pasune	NU	3.136	-	-	1998	Pășune în Chicioara

Lungime Segmente

1) Valorile lungimilor segmentelor sunt obținute din proiecție în plan.

Punct început	X / Y	Punct sfârșit	X / Y	Lungime segment (** (m)
1	284.435,242 428.673,919	2	284.454,725 428.701,165	33.495
2	284.454,725 428.701,165	3	284.393,739 428.758,265	83.545
3	284.393,739 428.758,265	4	284.368,081 428.726,125	41.126
4	284.368,081 428.726,125	1	284.435,242 428.673,919	85.065

** Lungimile segmentelor sunt determinate în planul de proiecție Stereo 70 și sunt rotunjite la 1 milimetru.

***** Distanţa dintre puncte este formată din segmente cumulate ce sunt mai mici decât valoarea 1 milimetru.**

**DATE DESPRE IMOBILUL NR. 12609**

Oficiul de Cadastru și Publicitate Imobiliară CARAS-SEVERIN
Biroul de Cadastru și Publicitate Imobiliară Caransebes

A. Partea I. Descrierea imobilului

TEREN Extravilan

Nr. CF vechi:16-Petroșnița
Nr. topografic:1999

Adresa: Jud. Caraș-Severin

Nr. Crt	Nr cadastral Nr. topografic	Suprafața* (mp)	Observații / Referințe
A1		1.949	Sector cadastral:112 Teren neimprejmuit;

B. Partea II. Proprietari și acte

Inscrieri privitoare la dreptul de proprietate și alte drepturi reale		Referințe
336 / 05/04/1967		
Act Notarial nr. 177, din 05/04/1967 emis de Notariatul de Stat al Raionului Caransebes;		
B1	Intabulare, drept de PROPRIETATE, dobandit prin Succesiune, cota actuala 1/1, cota initiala 1/1 1) CRISTOI EVA, nasc.Bacila , fiica	A1

C. Partea III. SARCINI .

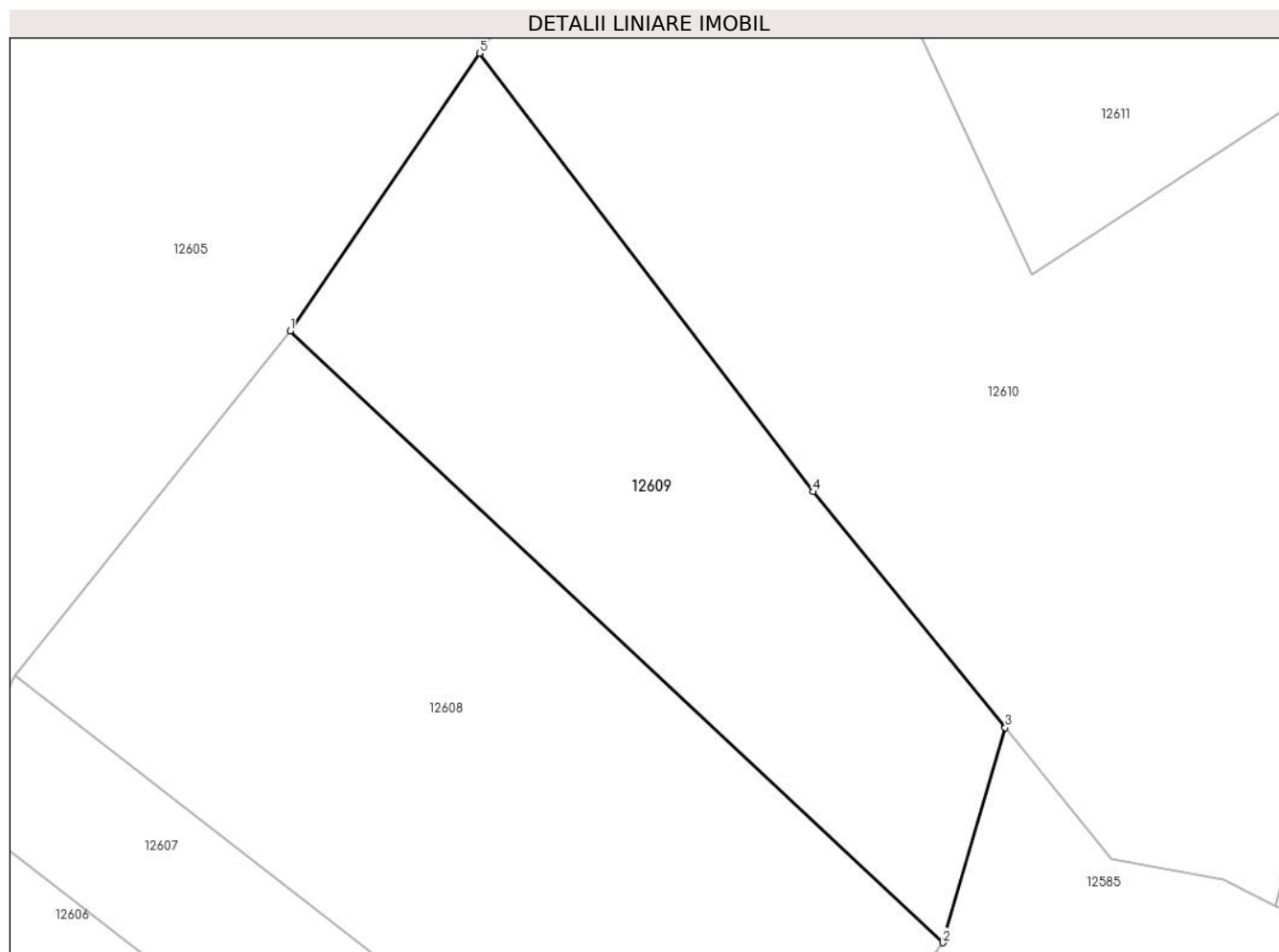
Inscrieri privind dezmembramintele dreptului de proprietate, drepturi reale de garanție și sarcini	Referințe
NU SUNT	

Anexa Nr. 1 La Partea I

Teren

Nr cadastral	Suprafața (mp)*	Observații / Referințe
	1.949	

* Suprafața este determinată în planul de proiecție Stereo 70.



Date referitoare la teren

Crt	Categorie folosință	Intra vilan	Suprafața (mp)	Tarla	Parcelă	Nr. topo	Observații / Referințe
1	pașune	NU	1.949	-	-	1999	Pășune în Chicioara

Lungime Segmente

1) Valorile lungimilor segmentelor sunt obținute din proiecție în plan.

Punct început	X / Y	Punct sfârșit	X / Y	Lungime segment (** (m)
1	284.393,739 428.758,265	2	284.454,725 428.701,165	83.545
2	284.454,725 428.701,165	3	284.460,563 428.721,247	20.913
3	284.460,563 428.721,247	4	284.442,595 428.743,271	28.424
4	284.442,595 428.743,271	5	284.411,461 428.784,216	51.438
5	284.411,461 428.784,216	1	284.393,739 428.758,265	31.425

**** Lungimile segmentelor sunt determinate în planul de proiecţie Stereo 70 şi sunt rotunjite la 1 milimetru.**

***** Distanţa dintre puncte este formată din segmente cumulate ce sunt mai mici decât valoarea 1 milimetru.**

**DATE DESPRE IMOBILUL NR. 12610**

Oficiul de Cadastru și Publicitate Imobiliară CARAS-SEVERIN
Biroul de Cadastru și Publicitate Imobiliară Caransebes

A. Partea I. Descrierea imobilului

TEREN Extravilan

Nr. CF vechi:570-Petroşniţa
Nr. topografic:Parte din 2006

Adresa: Jud. Caraş-Severin

Nr. Crt	Nr cadastral Nr. topografic	Suprafaţa* (mp)	Observații / Referințe
A1	30199	Din acte: 7.388 Masurata: 4.529	Sector cadastral:112 Teren neimprejmuit;

B. Partea II. Proprietari și acte

Inscrieri privitoare la dreptul de proprietate și alte drepturi reale		Referințe
1833 / 07/10/1992		
Certificat De Mostenitor nr. 229/1992, din 04/11/1111 emis de Notariatul Caransebes;		
B1	Intabulare, drept de PROPRIETATE, dobandit prin Succesiune, cota actuala 2/24, cota initiala 2/24 1) HAMAT PETRU , fiu <i>OBSERVATII: (provenita din conversia CF 570- Petrosnita)</i>	A1
B2	Intabulare, drept de PROPRIETATE, dobandit prin Succesiune, cota actuala 2/24, cota initiala 2/24 1) HAMAT ILIA , fiu <i>OBSERVATII: (provenita din conversia CF 570- Petrosnita)</i>	A1
5014 / 26/10/1999		
Certificat De Mostenitor nr. 245/1999, din 04/11/1111 emis de n.p. Maria Lapadat;		
B4	Intabulare, drept de PROPRIETATE, dobandit prin Succesiune, cota actuala 11/24, cota initiala 11/24 1) BUGARIU- HAUPMANN CONSTANTIN , fiu <i>OBSERVATII: (provenita din conversia CF 570- Petrosnita)</i>	A1
3152 / 15/08/2000		
Certificat De Mostenitor nr. 195/2000, din 04/11/1111 emis de n.p. Renee Lidia Andronache;		
B7	Intabulare, drept de PROPRIETATE, dobandit prin Succesiune, cota actuala 2/24, cota initiala 2/24 1) BUGARIU - HAPTMANN CONSTANTIN <i>OBSERVATII: (provenita din conversia CF 570- Petrosnita)</i>	A1
861 / 15/01/2016		
Act Notarial nr. 01, din 15/01/2016 emis de Cornean Carmen Andrada;		
B8	se indreapta eroarea materiala de sub B3 in sensul ca gresit s-a trecut numele de Helers Floarea , corect fiind Heler Floarea	A1
B9	Intabulare, drept de PROPRIETATE, dobandit prin Succesiune, cota actuala 7/24, cota initiala 7/24 1) MOTEA IOANA DOINA , nepoata de fiu	A1

C. Partea III. SARCINI .

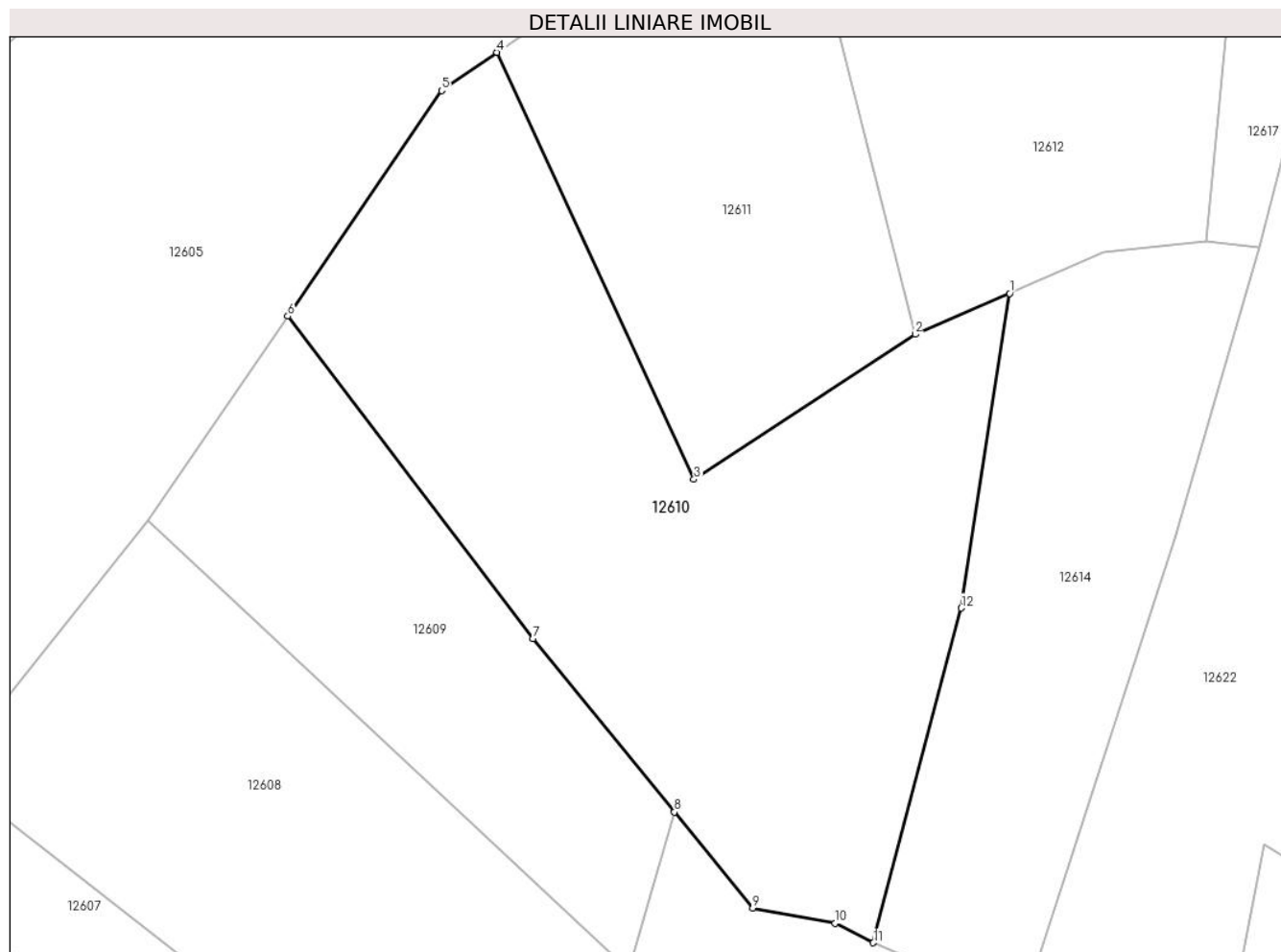
Inscrieri privind dezmembramintele dreptului de proprietate, drepturi reale de garanție și sarcini	Referințe
NU SUNT	

Anexa Nr. 1 La Partea I

Teren

Nr cadastral	Suprafața (mp)*	Observații / Referințe
30199	Din acte: 7.388 Masurata: 4.529	

* Suprafața este determinată în planul de proiecție Stereo 70.



Date referitoare la teren

Crt	Categorie folosință	Intra vilan	Suprafața (mp)	Tarla	Parcelă	Nr. topo	Observații / Referințe
1	faneata	NU	4.529	-	-	Parte din 2006	Pășune în Chicioara, restul de suprafață se regăsește la id 12611

Lungime Segmente

1) Valorile lungimilor segmentelor sunt obținute din proiecție în plan.

Punct început	X / Y	Punct sfârșit	X / Y	Lungime segment (** (m)
1	284.503,149 428.787,112	2	284.491,162 428.781,913	13.066
2	284.491,162 428.781,913	3	284.463,055 428.763,493	33.605
3	284.463,055 428.763,493	4	284.438,025 428.817,721	59.726
4	284.438,025 428.817,721	5	284.431,022 428.812,859	8.525
5	284.431,022 428.812,859	6	284.411,461 428.784,216	34.685

Punct început	X / Y	Punct sfârșit	X / Y	Lungime segment (** (m)
6	284.411,461 428.784,216	7	284.442,595 428.743,271	51.438
7	284.442,595 428.743,271	8	284.460,563 428.721,247	28.424
8	284.460,563 428.721,247	9	284.470,538 428.709,02	15.78
9	284.470,538 428.709,02	10	284.480,992 428.707,115	10.626
10	284.480,992 428.707,115	11	284.485,832 428.704,637	5.437
11	284.485,832 428.704,637	12	284.496,996 428.747,145	43.95
12	284.496,996 428.747,145	1	284.503,149 428.787,112	40.438

** Lungimile segmentelor sunt determinate în planul de proiecție Stereo 70 și sunt rotunjite la 1 milimetru.

*** Distanța dintre puncte este formată din segmente cumulate ce sunt mai mici decât valoarea 1 milimetru.

**DATE DESPRE IMOBILUL NR. 12611**

Oficiul de Cadastru și Publicitate Imobiliară CARAS-SEVERIN
Biroul de Cadastru și Publicitate Imobiliară Caransebes

A. Partea I. Descrierea imobilului

TEREN Extravilan

Nr. CF vechi:570-Petroșnița
Nr. topografic:Parte din 2006

Adresa: Jud. Caraș-Severin

Nr. Crt	Nr cadastral Nr. topografic	Suprafața* (mp)	Observații / Referințe
A1	30199	2.352	Sector cadastral:112 Teren neimprejmuit;

B. Partea II. Proprietari și acte

Inscrieri privitoare la dreptul de proprietate și alte drepturi reale		Referințe
/		
Act Normativ nr. 7, din 13/03/1996 emis de PARLAMENTUL ROMÂNIEI;		
B1	Intabulare, drept de PROPRIETATE, dobândit prin Lege, cota actuala 1/1 1) NEIDENTIFICAT NEIDENTIFICAT	A1
Act Normativ nr. 7, din 13/03/1996 emis de PARLAMENTUL ROMÂNIEI (ADEVÉRINȚA 3683/26.06.2023, EMISĂ DE PRIMĂRIA COMUNEI BUCOȘNIȚA);		
B2	Se notează posesia faptică în favoarea lui 1) GABRIEL NICOLAE-FLORIN	A1

C. Partea III. SARCINI .

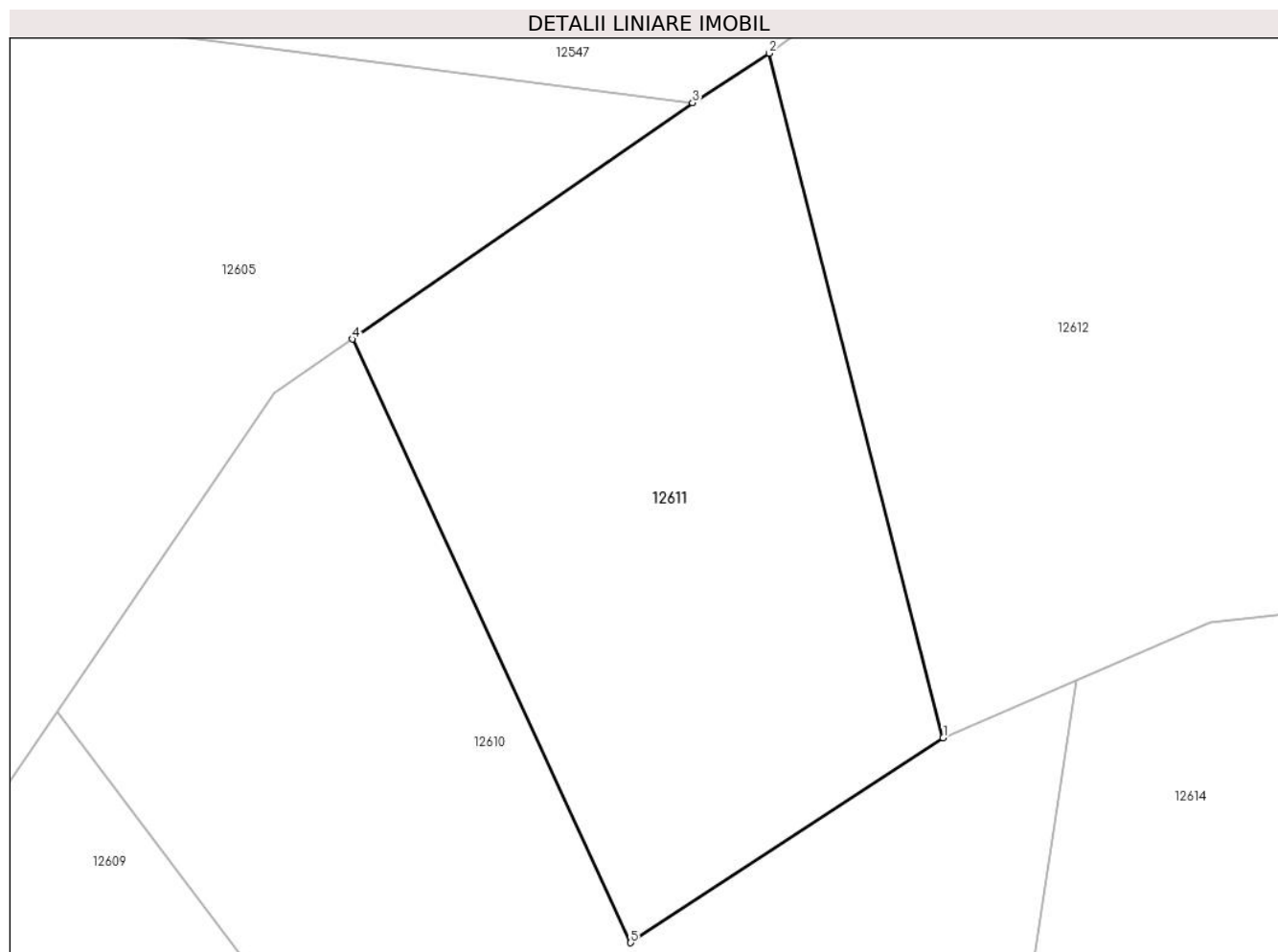
Inscrieri privind dezmembramintele dreptului de proprietate, drepturi reale de garanție și sarcini	Referințe
NU SUNT	

Anexa Nr. 1 La Partea I

Teren

Nr cadastral	Suprafața (mp)*	Observații / Referințe
30199	2.352	

* Suprafața este determinată în planul de proiecție Stereo 70.



Date referitoare la teren

Crt	Categorie folosință	Intravilan	Suprafața (mp)	Tarla	Parcelă	Nr. topo	Observații / Referințe
1	faneata	NU	2.352	-	-	Parte din 2006	Fâneată în Chicioara

Lungime Segmente

1) Valorile lungimilor segmentelor sunt obținute din proiecție în plan.

Punct început	X / Y	Punct sfârșit	X / Y	Lungime segment (** (m)
1	284.491,162 428.781,913	2	284.475,531 428.843,415	63.457
2	284.475,531 428.843,415	3	284.468,631 428.838,97	8.208
3	284.468,631 428.838,97	4	284.438,025 428.817,721	37.259
4	284.438,025 428.817,721	5	284.463,055 428.763,493	59.726
5	284.463,055 428.763,493	1	284.491,162 428.781,913	33.605

**** Lungimile segmentelor sunt determinate în planul de proiecţie Stereo 70 şi sunt rotunjite la 1 milimetru.**

***** Distanţa dintre puncte este formată din segmente cumulate ce sunt mai mici decât valoarea 1 milimetru.**

**DATE DESPRE IMOBILUL NR. 12612**

Oficiul de Cadastru și Publicitate Imobiliară CARAS-SEVERIN
Biroul de Cadastru și Publicitate Imobiliară Caransebes

A. Partea I. Descrierea imobilului

Nr. CF vechi:570, 831, 822, 821, 823-
Petroșnița

Nr. topografic:2007, Parte din 2006, 2008/1,
2008/2, 2008/3

TEREN Extravilan

Adresa: Jud. Caraș-Severin

Nr. Crt	Nr cadastral Nr. topografic	Suprafața* (mp)	Observații / Referințe
A1		3.648	Sector cadastral:112 Teren neimprejmuit; 30166

B. Partea II. Proprietari și acte

Inscrieri privitoare la dreptul de proprietate și alte drepturi reale		Referințe
/		
Act Normativ nr. 7, din 13/03/1996 emis de PARLAMENTUL ROMÂNIEI;		
B1	Intabulare, drept de PROPRIETATE, dobândit prin Lege, cota actuala 1/1 1) NEIDENTIFICAT NEIDENTIFICAT	A1
Act Normativ nr. 7, din 13/03/1996 emis de PARLAMENTUL ROMÂNIEI (ADEVERINȚA 3646/26.06.2023, EMISĂ DE PRIMĂRIA COMUNEI BUCOȘNIȚA);		
B2	Se notează posesia faptică în favoarea lui 1) GHERGA SIMION	A1

C. Partea III. SARCINI .

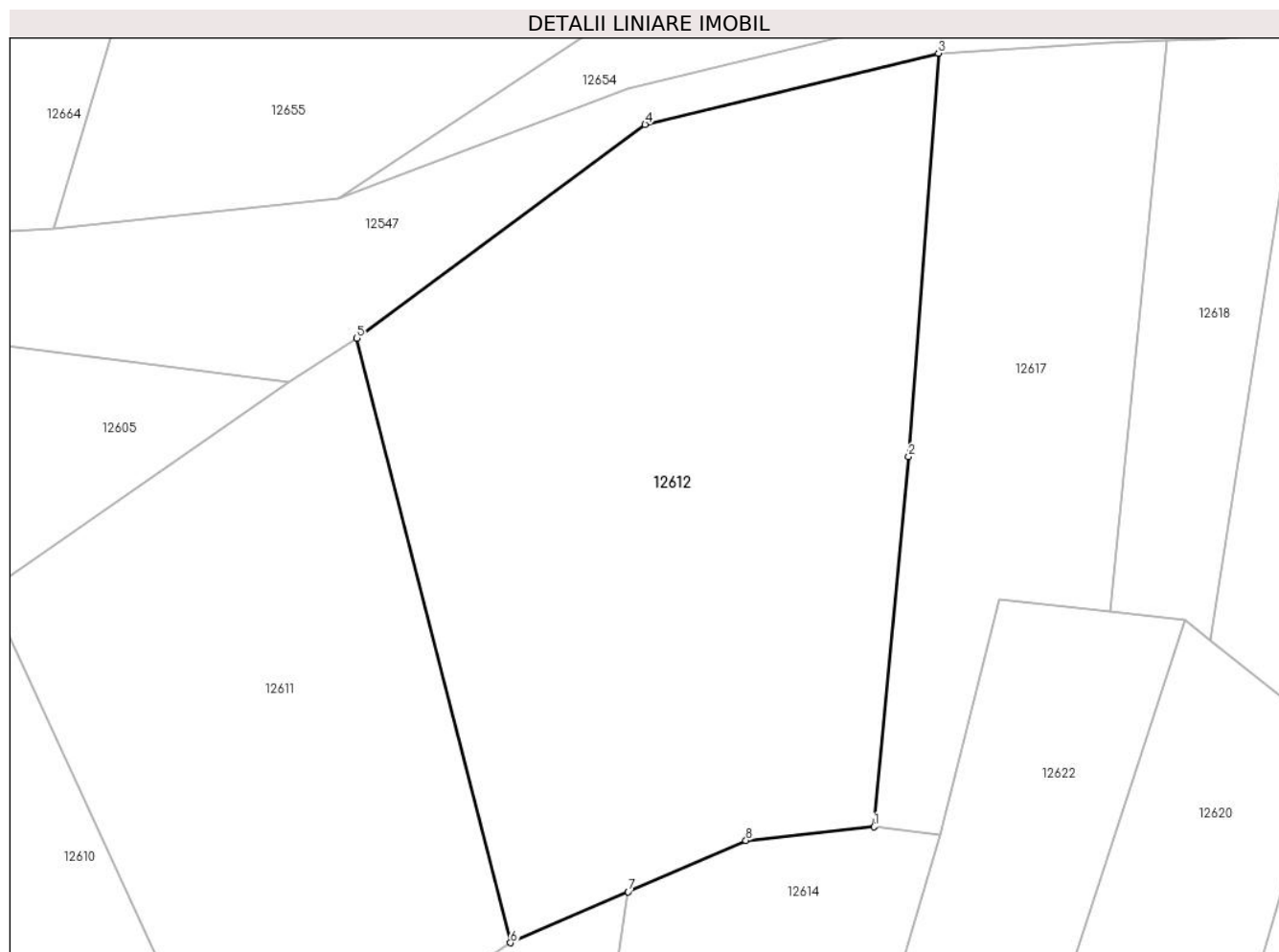
Inscrieri privind dezmembramintele dreptului de proprietate, drepturi reale de garanție și sarcini	Referințe
NU SUNT	

Anexa Nr. 1 La Partea I

Teren

Nr cadastral	Suprafața (mp)*	Observații / Referințe
	3.648	30166

* Suprafața este determinată în planul de proiecție Stereo 70.



Date referitoare la teren

Crt	Categorie folosință	Intra vilan	Suprafața (mp)	Tarla	Parcelă	Nr. topo	Observații / Referințe
1	faneata	NU	3.648	-	-	2007, Parte din 2006, 2008/1, 2008/2, 2008/3	Fâneată în Chicioara

Lungime Segmente

1) Valorile lungimilor segmentelor sunt obținute din proiecție în plan.

Punct început	X / Y	Punct sfârșit	X / Y	Lungime segment (** (m)
1	284.528,176 428.793,718	2	284.531,715 428.831,367	37.815
2	284.531,715 428.831,367	3	284.534,736 428.872,407	41.151
3	284.534,736 428.872,407	4	284.504,867 428.865,156	30.737

Punct început	X / Y	Punct sfârșit	X / Y	Lungime segment (** (m)
4	284.504,867 428.865,156	5	284.475,531 428.843,415	36.514
5	284.475,531 428.843,415	6	284.491,162 428.781,913	63.457
6	284.491,162 428.781,913	7	284.503,149 428.787,112	13.066
7	284.503,149 428.787,112	8	284.515,136 428.792,31	13.066
8	284.515,136 428.792,31	1	284.528,176 428.793,718	13.116

** Lungimile segmentelor sunt determinate în planul de proiecție Stereo 70 și sunt rotunjite la 1 milimetru.

*** Distanța dintre puncte este formată din segmente cumulate ce sunt mai mici decât valoarea 1 milimetru.

**DATE DESPRE IMOBILUL NR. 12614**

Oficiul de Cadastru și Publicitate Imobiliară CARAS-SEVERIN
Biroul de Cadastru și Publicitate Imobiliară Caransebes

A. Partea I. Descrierea imobilului

Nr. CF vechi:479-Petroșnița
Nr. topografic:2009

TEREN Extravilan

Adresa: Jud. Caraș-Severin

Nr. Crt	Nr cadastral Nr. topografic	Suprafața* (mp)	Observații / Referințe
A1		Din acte: 2.511 Masurata: 2.277	Sector cadastral:112 Teren neimprejmuit;

B. Partea II. Proprietari și acte

Inscrieri privitoare la dreptul de proprietate și alte drepturi reale		Referințe
777 / 24/04/1934		
Hotarare Judecatoreasca nr. 1394, din 01/01/1928 emis de JUDECĂTORIA CARANSEBEȘ;		
B1	Intabulare, drept de PROPRIETATE, dobandit prin Hotarare Judecatoreasca, cota actuala 25/63 1) TRICA PETRU, căs. cu Linu Floarea, dom. în Petroșnița	A1
B2	Intabulare, drept de PROPRIETATE, dobandit prin Hotarare Judecatoreasca, cota actuala 7/63 1) TRICA ELISAVETA, fiica lui Petru, dom. în Petroșnița	A1
B3	Intabulare, drept de PROPRIETATE, dobandit prin Hotarare Judecatoreasca, cota actuala 14/63 1) TRICA ILIE, căs. cu Muhu Crucița, dom. în Petroșnița	A1
B4	Intabulare, drept de PROPRIETATE, dobandit prin Hotarare Judecatoreasca, cota actuala 1/63 1) TRICA BOSIOC, a lui Petru, dom. în Petroșnița	A1
B5	Intabulare, drept de PROPRIETATE, dobandit prin Hotarare Judecatoreasca, cota actuala 7/63 1) TRICA GHEORGHIA, a lui Petru, dom. în Petroșnița	A1
B6	Intabulare, drept de PROPRIETATE, dobandit prin Hotarare Judecatoreasca, cota actuala 3/63 1) PAICA PETRU, a lui Simion, dom. în Petroșnița	A1
B7	Intabulare, drept de PROPRIETATE, dobandit prin Hotarare Judecatoreasca, cota actuala 3/63 1) PAICA FLOAREA, a lui Simion, dom. în Petroșnița	A1
B8	Intabulare, drept de PROPRIETATE, dobandit prin Hotarare Judecatoreasca, cota actuala 3/63 1) PAICA DRAGALINA, a lui Simion, dom. în Petroșnița	A1

C. Partea III. SARCINI .

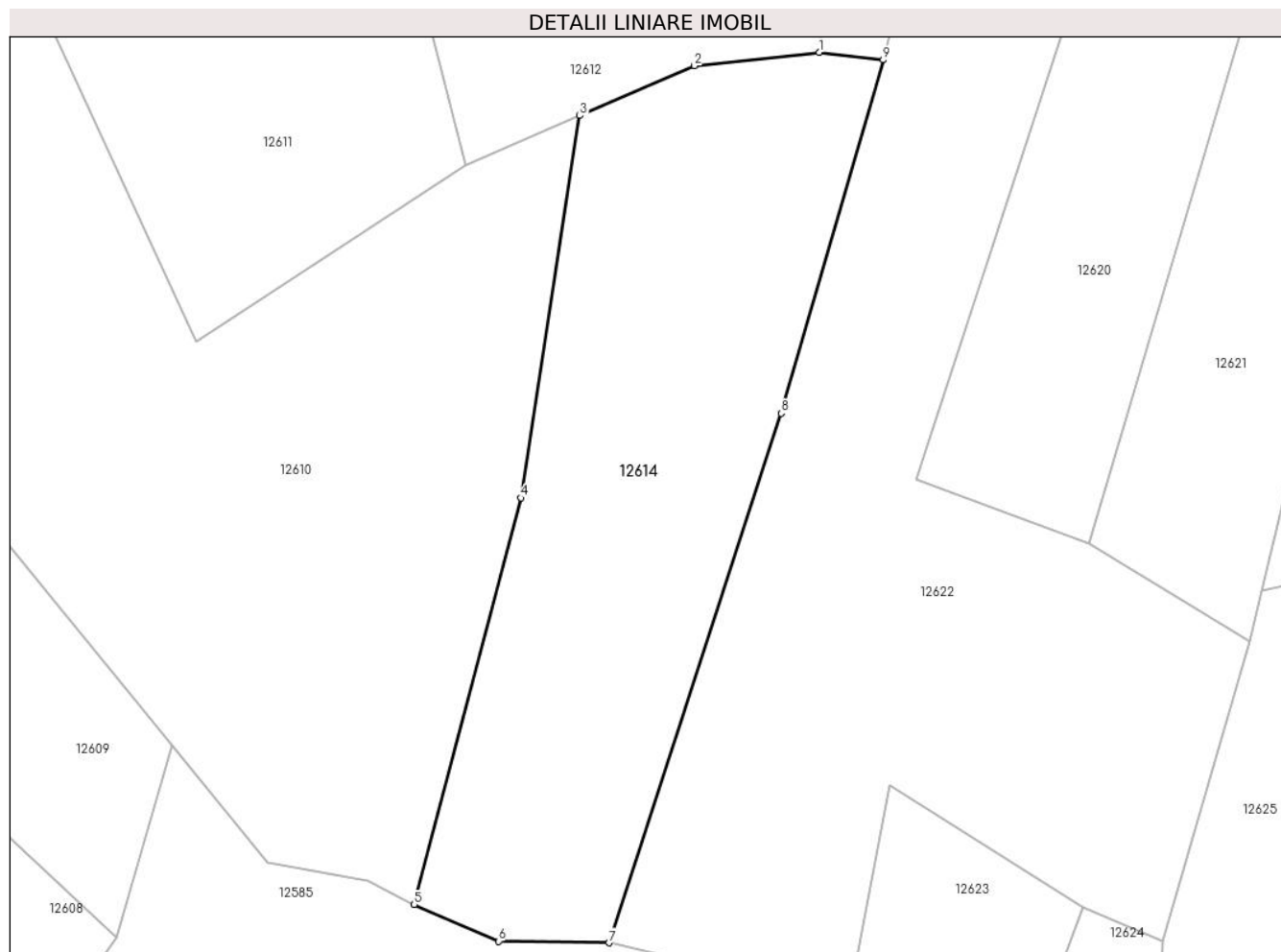
Inscrieri privind dezmembramintele dreptului de proprietate, drepturi reale de garanție și sarcini	Referințe
NU SUNT	

Anexa Nr. 1 La Partea I

Teren

Nr cadastral	Suprafața (mp)*	Observații / Referințe
	Din acte: 2.511 Masurata: 2.277	

* Suprafața este determinată în planul de proiecție Stereo 70.



Date referitoare la teren

Crt	Categorie folosință	Intra vilan	Suprafața (mp)	Tarla	Parcelă	Nr. topo	Observații / Referințe
1	pașune	NU	2.277	-	-	2009	Pășune în Chicioara

Lungime Segmente

1) Valorile lungimilor segmentelor sunt obținute din proiecție în plan.

Punct început	X / Y	Punct sfârșit	X / Y	Lungime segment (** (m)
1	284.528,176 428.793,718	2	284.515,136 428.792,31	13.116
2	284.515,136 428.792,31	3	284.503,149 428.787,112	13.066
3	284.503,149 428.787,112	4	284.496,996 428.747,145	40.438
4	284.496,996 428.747,145	5	284.485,832 428.704,637	43.95
5	284.485,832 428.704,637	6	284.494,69 428.700,821	9.645

Punct început	X / Y	Punct sfârșit	X / Y	Lungime segment (** (m)
6	284.494,69 428.700,821	7	284.506,188 428.700,653	11.499
7	284.506,188 428.700,653	8	284.524,184 428.755,987	58.187
8	284.524,184 428.755,987	9	284.534,877 428.792,922	38.452
9	284.534,877 428.792,922	1	284.528,176 428.793,718	6.748

** Lungimile segmentelor sunt determinate în planul de proiecție Stereo 70 și sunt rotunjite la 1 milimetru.

*** Distanța dintre puncte este formată din segmente cumulate ce sunt mai mici decât valoarea 1 milimetru.

**DATE DESPRE IMOBILUL NR. 12617**

Oficiul de Cadastru și Publicitate Imobiliară CARAS-SEVERIN
Biroul de Cadastru și Publicitate Imobiliară Caransebes

A. Partea I. Descrierea imobilului

Nr. CF vechi: 822, 821, 823-Petroșnița
Nr. topografic: Parte din 2008/1, 2008/2,
2008/3

TEREN Extravilan

Adresa: Jud. Caraș-Severin

Nr. Crt	Nr cadastral Nr. topografic	Suprafața* (mp)	Observații / Referințe
A1		1.478	Sector cadastral: 112 Teren neimprejmuit;

B. Partea II. Proprietari și acte

Inscrieri privitoare la dreptul de proprietate și alte drepturi reale		Referințe
/		
Act Normativ nr. 7, din 13/03/1996 emis de PARLAMENTUL ROMÂNIEI;		
B1	Intabulare, drept de PROPRIETATE, dobândit prin Lege, cota actuala 1/1 1) NEIDENTIFICAT NEIDENTIFICAT	A1
Act Normativ nr. 7, din 13/03/1996 emis de PARLAMENTUL ROMÂNIEI (ADEVÉRINȚA 5456/27.10.2023, EMISĂ DE PRIMĂRIA COMUNEI BUCOȘNIȚA);		
B2	Se notează posesia faptică în favoarea lui 1) TRICA ALEXANDRU	A1

C. Partea III. SARCINI .

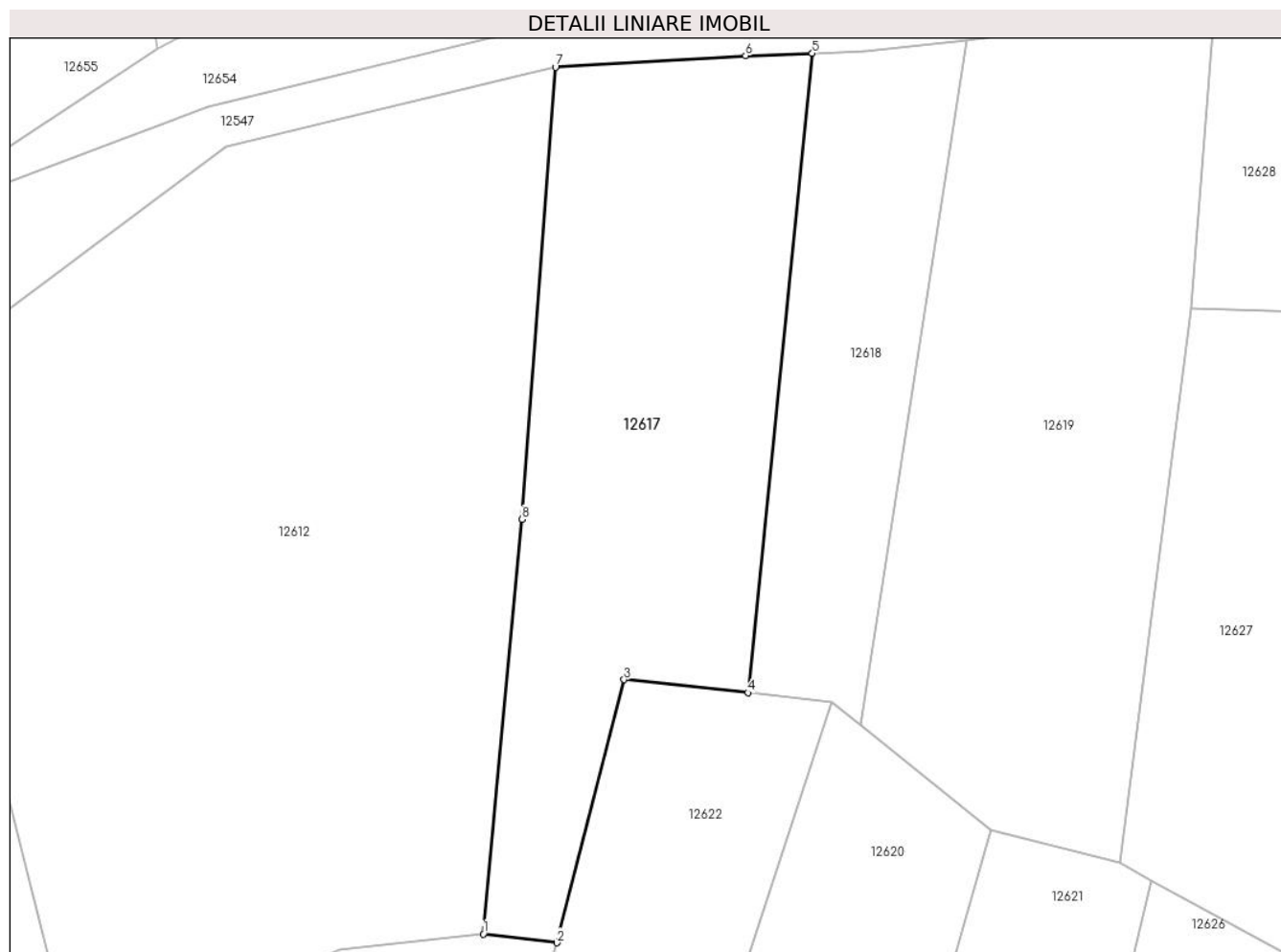
Inscrieri privind dezmembramintele dreptului de proprietate, drepturi reale de garanție și sarcini	Referințe
NU SUNT	

Anexa Nr. 1 La Partea I

Teren

Nr cadastral	Suprafața (mp)*	Observații / Referințe
	1.478	

* Suprafața este determinată în planul de proiecție Stereo 70.



Date referitoare la teren

Crt	Categorie folosință	Intravilan	Suprafața (mp)	Tarla	Parcelă	Nr. topo	Observații / Referințe
1	pașune	NU	1.478	-	-	Parte din 2008/1, 2008/2, 2008/3	Pășune în Chicioara

Lungime Segmente

1) Valorile lungimilor segmentelor sunt obținute din proiecție în plan.

Punct început	X / Y	Punct sfârșit	X / Y	Lungime segment (** (m)
1	284.528,176 428.793,718	2	284.534,877 428.792,922	6.748
2	284.534,877 428.792,922	3	284.540,969 428.816,812	24.655
3	284.540,969 428.816,812	4	284.552,226 428.815,616	11.32
4	284.552,226 428.815,616	5	284.558,055 428.873,664	58.34

Punct început	X / Y	Punct sfârșit	X / Y	Lungime segment (** (m)
5	284.558,055 428.873,664	6	284.552,005 428.873,446	6.054
6	284.552,005 428.873,446	7	284.534,736 428.872,407	17.3
7	284.534,736 428.872,407	8	284.531,715 428.831,367	41.151
8	284.531,715 428.831,367	1	284.528,176 428.793,718	37.815

** Lungimile segmentelor sunt determinate în planul de proiecție Stereo 70 și sunt rotunjite la 1 milimetru.

*** Distanța dintre puncte este formată din segmente cumulate ce sunt mai mici decât valoarea 1 milimetru.

**DATE DESPRE IMOBILUL NR. 12618**

Oficiul de Cadastru și Publicitate Imobiliară CARAS-SEVERIN
 Biroul de Cadastru și Publicitate Imobiliară Caransebes

A. Partea I. Descrierea imobilului

TEREN Extravilan

Nr. CF vechi:460-Petroșnița

Nr. topografic:2012

Adresa: Jud. Caraș-Severin

Nr. Crt	Nr cadastral Nr. topografic	Suprafața* (mp)	Observații / Referințe
A1		726	Sector cadastral:112 Teren neimprejmuit;

B. Partea II. Proprietari și acte

Inscrieri privitoare la dreptul de proprietate și alte drepturi reale		Referințe
1 / 01/01/1900		
Act Notarial nr. 0, din 01/01/1900 emis de -;		
B1	Intabulare, drept de PROPRIETATE, dobandit prin Conventie, cota actuala 1/4 1) OPREA PETRU	A1
1049 / 03/04/1918		
Hotarare Judecatoreasca nr. 2353, din 01/01/1917 emis de JUDECĂTORIA CARANSEBEȘ;		
B2	Intabulare, drept de PROPRIETATE, dobandit prin Hotarare Judecatoreasca, cota actuala 1/4 1) OPREA METODIE	A1
1753 / 30/08/1933		
Hotarare Judecatoreasca nr. 1716, din 01/01/1926 emis de JUDECĂTORIA MIXTĂ CARANSEBEȘ;		
B3	Intabulare, drept de PROPRIETATE, dobandit prin Hotarare Judecatoreasca, cota actuala 1/4 1) OPREA PETRU, căs. cu Ana Isac, dom. în Petroșnița	A1
243 / 01/02/1935		
Act Notarial nr. 0, din 30/12/1934 emis de -;		
B4	Intabulare, drept de PROPRIETATE, dobandit prin Conventie, cota actuala 1/4 1) OPREA MATEI, căs. cu Verca Iconia, dom. în Petroșnița	A1
B5	Se notează interdicția de înstrăinare și grevare în favoarea lui 1) OPREA MATEI	A1

C. Partea III. SARCINI .

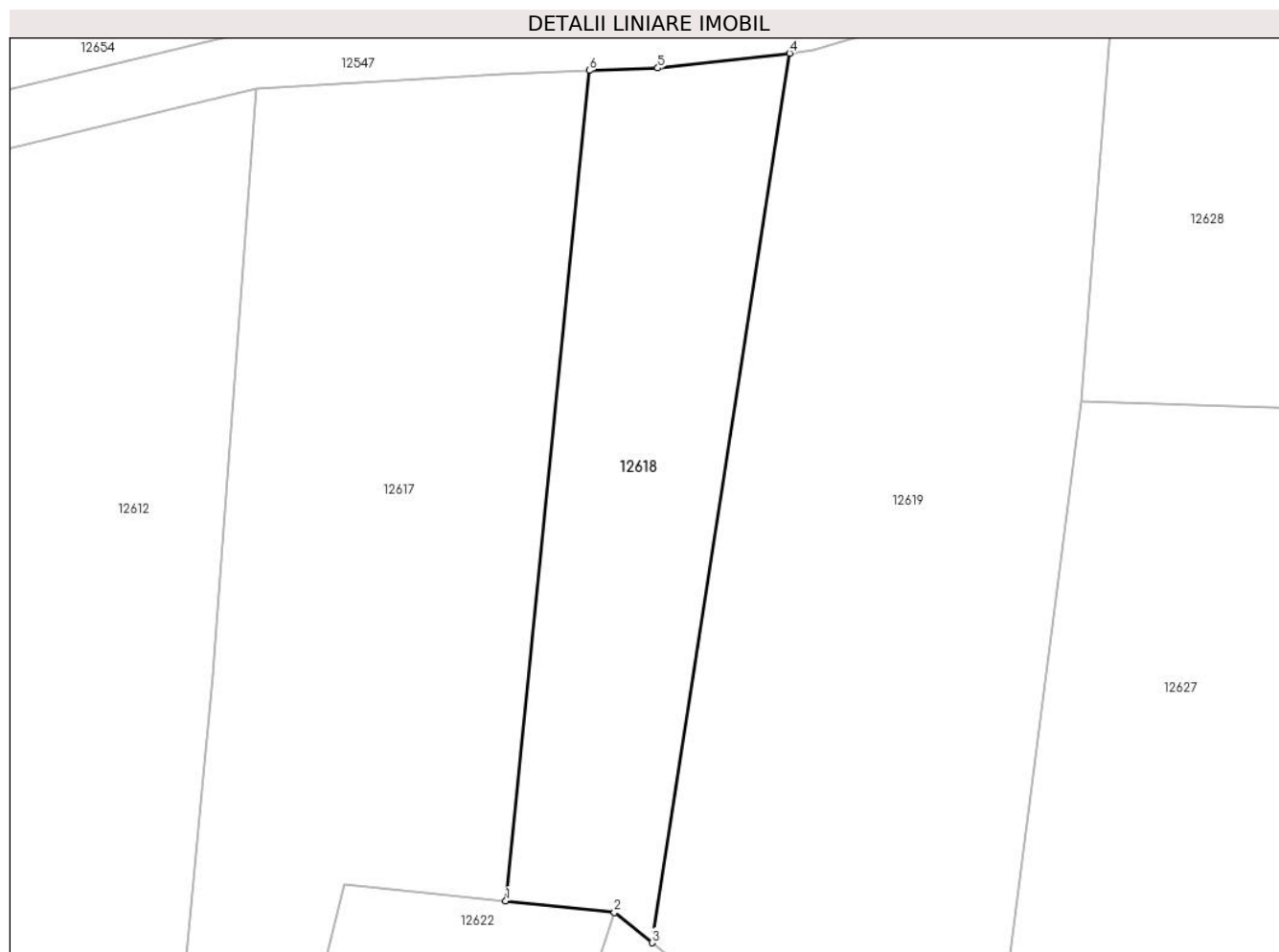
Inscrieri privind dezmembramintele dreptului de proprietate, drepturi reale de garanție și sarcini	Referințe
NU SUNT	

Anexa Nr. 1 La Partea I

Teren

Nr cadastral	Suprafața (mp)*	Observații / Referințe
	726	

* Suprafața este determinată în planul de proiecție Stereo 70.



Date referitoare la teren

Crt	Categorie folosință	Intravilan	Suprafața (mp)	Tarla	Parcelă	Nr. topo	Observații / Referințe
1	pașune	NU	726	-	-	2012	Pășune în Chicioara

Lungime Segmente

1) Valorile lungimilor segmentelor sunt obținute din proiecție în plan.

Punct început	X / Y	Punct sfârșit	X / Y	Lungime segment (** (m)
1	284.552,226 428.815,616	2	284.559,818 428.814,81	7.635
2	284.559,818 428.814,81	3	284.562,45 428.812,694	3.377
3	284.562,45 428.812,694	4	284.572,066 428.874,869	62.914
4	284.572,066 428.874,869	5	284.562,855 428.873,836	9.269
5	284.562,855 428.873,836	6	284.558,055 428.873,664	4.803

Punct început	X / Y	Punct sfârșit	X / Y	Lungime segment (** (m)
6	284.558,055 428.873,664	1	284.552,226 428.815,616	58.34

** Lungimile segmentelor sunt determinate în planul de proiecție Stereo 70 și sunt rotunjite la 1 milimetru.

*** Distanța dintre puncte este formată din segmente cumulate ce sunt mai mici decât valoarea 1 milimetru.

**DATE DESPRE IMOBILUL NR. 12619**

Oficiul de Cadastru și Publicitate Imobiliară CARAS-SEVERIN
Biroul de Cadastru și Publicitate Imobiliară Caransebes

A. Partea I. Descrierea imobilului

TEREN Extravilan

Nr. CF vechi:464-Petroșnița
Nr. topografic:2013

Adresa: Jud. Caraș-Severin

Nr. Crt	Nr cadastral Nr. topografic	Suprafața* (mp)	Observații / Referințe
A1		1.784	Sector cadastral:112 Teren neimprejmuț;

B. Partea II. Proprietari și acte

Inscrieri privitoare la dreptul de proprietate și alte drepturi reale		Referințe
4616 / 07/10/2004		
Contract De Renta Viagera nr. 3608, din 07/10/2004 emis de n.p.Andronache Renee;		
B1	Intabulare, drept de PROPRIETATE, drept renta viagera, dobandit prin Conventie, cota actuala 1/1, cota initiala 1/1 1) BALOI PETRU, si sotia 2) BALOI MARIOARA	A1
B2	interdictie de instrainare si grtevare in favoarea: 1) PAICA MARIA	A1

C. Partea III. SARCINI

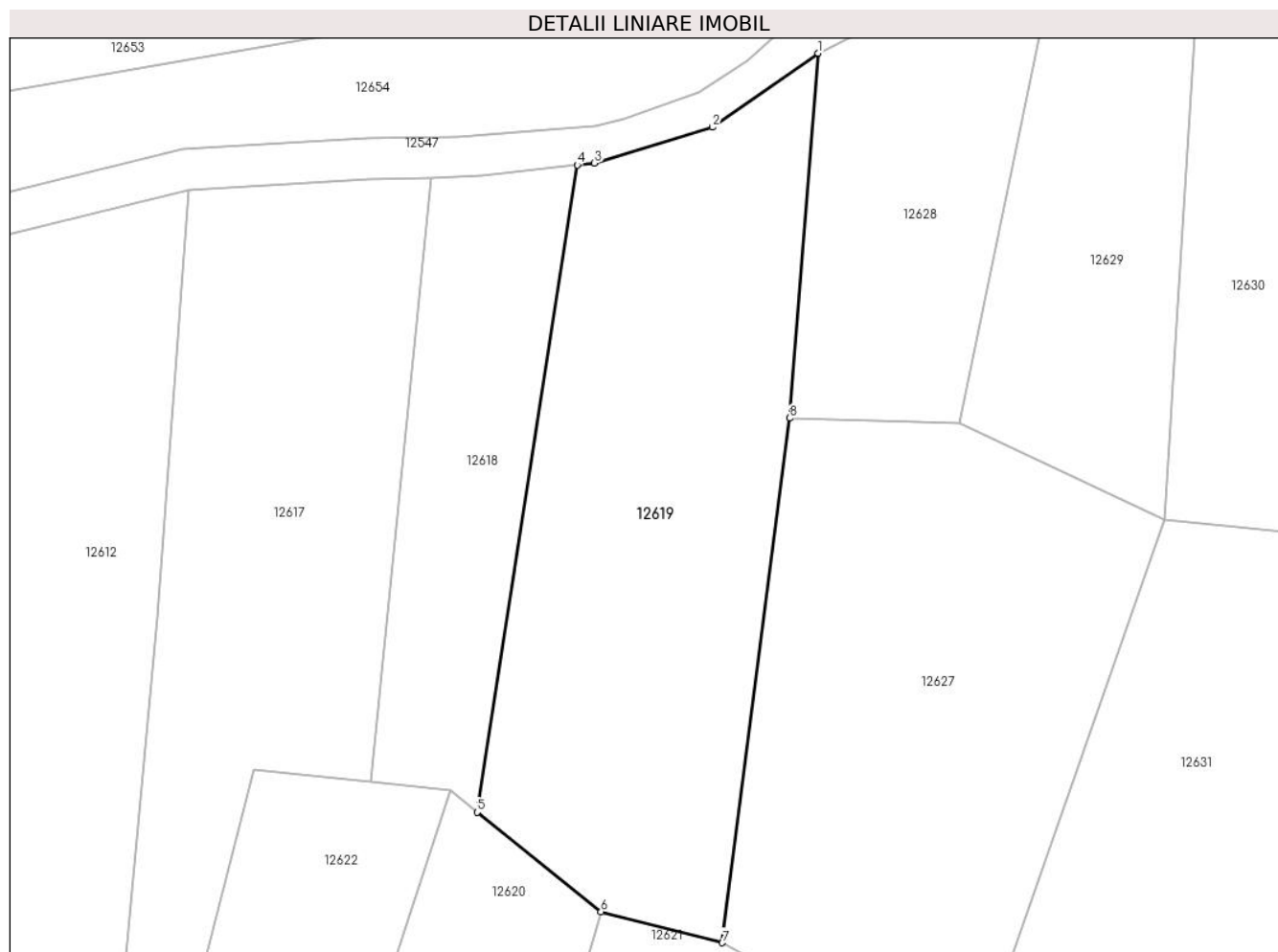
Inscrieri privind dezmembramintele dreptului de proprietate, drepturi reale de garanție și sarcini		Referințe
4616 / 07/10/2004		
Contract De Renta Viagera nr. 3608, din 07/10/2004 emis de n.p.Andronache Renee;		
C1	Intabulare, drept de UZUFRACT VIAGER, cota actuala 1/1, cota initiala 1/1 1) PAICA MARIA	A1

Anexa Nr. 1 La Partea I

Teren

Nr cadastral	Suprafața (mp)*	Observații / Referințe
	1.784	

* Suprafața este determinată în planul de proiecție Stereo 70.



Date referitoare la teren

Crt	Categorie folosință	Intravilan	Suprafața (mp)	Tarla	Parcelă	Nr. topo	Observații / Referințe
1	pașune	NU	1.784	-	-	2013	Pășune în Chicioara

Lungime Segmente

1) Valorile lungimilor segmentelor sunt obținute din proiecție în plan.

Punct început	X / Y	Punct sfârșit	X / Y	Lungime segment (** (m)
1	284.595,194 428.885,593	2	284.585,057 428.878,496	12.374
2	284.585,057 428.878,496	3	284.573,718 428.875,054	11.85
3	284.573,718 428.875,054	4	284.572,066 428.874,869	1.662
4	284.572,066 428.874,869	5	284.562,45 428.812,694	62.914
5	284.562,45 428.812,694	6	284.574,339 428.803,136	15.255

Punct început	X / Y	Punct sfârșit	X / Y	Lungime segment (** (m)
6	284.574,339 428.803,136	7	284.586,004 428.800,148	12.042
7	284.586,004 428.800,148	8	284.592,455 428.850,531	50.794
8	284.592,455 428.850,531	1	284.595,194 428.885,593	35.169

** Lungimile segmentelor sunt determinate în planul de proiecție Stereo 70 și sunt rotunjite la 1 milimetru.

*** Distanța dintre puncte este formată din segmente cumulate ce sunt mai mici decât valoarea 1 milimetru.

**DATE DESPRE IMOBILUL NR. 12620**

Oficiul de Cadastru și Publicitate Imobiliară CARAS-SEVERIN
Biroul de Cadastru și Publicitate Imobiliară Caransebes

A. Partea I. Descrierea imobilului

TEREN Extravilan

Nr. CF vechi:224, 467-Petroșnița

Nr. topografic:2024, Parte din 2011

Adresa: Jud. Caraș-Severin

Nr. Crt	Nr cadastral Nr. topografic	Suprafața* (mp)	Observații / Referințe
A1		1.211	Sector cadastral:112 Teren neimprejmuit;

B. Partea II. Proprietari și acte

Inscrieri privitoare la dreptul de proprietate și alte drepturi reale		Referințe
/		
Act Normativ nr. 7, din 13/03/1996 emis de PARLAMENTUL ROMÂNIEI;		
B1	Intabulare, drept de PROPRIETATE, dobândit prin Lege, cota actuala 1/1 1) NEIDENTIFICAT NEIDENTIFICAT	A1
Act Normativ nr. 7, din 13/03/1996 emis de PARLAMENTUL ROMÂNIEI (ADEVÉRINȚA 5022/04.10.2023, EMISĂ DE PRIMĂRIA COMUNEI BUCOȘNIȚA);		
B2	Se notează posesia faptică în favoarea lui 1) GHERGA PAU	A1

C. Partea III. SARCINI .

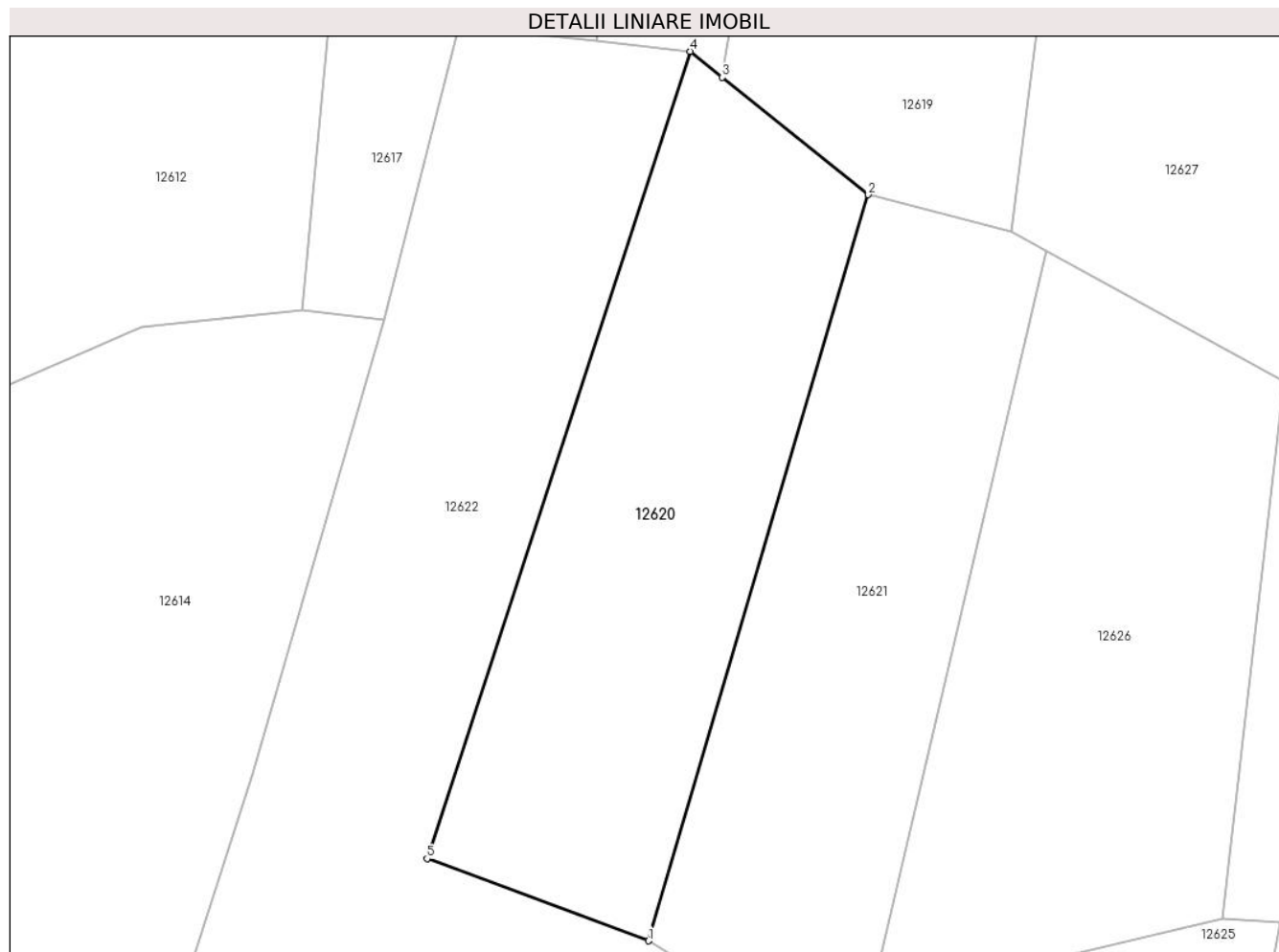
Inscrieri privind dezmembramintele dreptului de proprietate, drepturi reale de garanție și sarcini	Referințe
NU SUNT	

Anexa Nr. 1 La Partea I

Teren

Nr cadastral	Suprafața (mp)*	Observații / Referințe
	1.211	

* Suprafața este determinată în planul de proiecție Stereo 70.



Date referitoare la teren

Crt	Categorie folosință	Intravilan	Suprafața (mp)	Tarla	Parcelă	Nr. topo	Observații / Referințe
1	pașune	NU	1.211	-	-	2024, Parte din 2011	Pășune în Chicioara

Lungime Segmente

1) Valorile lungimilor segmentelor sunt obținute din proiecție în plan.

Punct început	X / Y	Punct sfârșit	X / Y	Lungime segment (** (m)
1	284.556,432 428.742,367	2	284.574,339 428.803,136	63.352
2	284.574,339 428.803,136	3	284.562,45 428.812,694	15.255
3	284.562,45 428.812,694	4	284.559,818 428.814,81	3.377
4	284.559,818 428.814,81	5	284.538,374 428.749,07	69.149
5	284.538,374 428.749,07	1	284.556,432 428.742,367	19.262

**** Lungimile segmentelor sunt determinate în planul de proiecție Stereo 70 și sunt rotunjite la 1 milimetru.**

***** Distanța dintre puncte este formată din segmente cumulate ce sunt mai mici decât valoarea 1 milimetru.**

**DATE DESPRE IMOBILUL NR. 12621**

Oficiul de Cadastru și Publicitate Imobiliară CARAS-SEVERIN
Biroul de Cadastru și Publicitate Imobiliară Caransebes

A. Partea I. Descrierea imobilului

TEREN Extravilan

Nr. CF vechi:805-Petroșnița
Nr. topografic:2023

Adresa: Jud. Caraș-Severin

Nr. Crt	Nr cadastral Nr. topografic	Suprafața* (mp)	Observații / Referințe
A1	31107	1.124	Sector cadastral:112 Teren neimprejmuț;

B. Partea II. Proprietari și acte

Inscrieri privitoare la dreptul de proprietate și alte drepturi reale		Referințe
2556 / 24/06/1996		
Certificat Mostenitor nr. 183/1996, din 04/11/1111 emis de NP Lapadat Maria;		
B1	Intabulare, drept de PROPRIETATE, dobândit prin Succesiune, cota actuala 1/1, cota initiala 1/1 1) BASULESCU FLOAREA , nasc. Gherga <i>OBSERVATII: (provenita din conversia CF 805-Petrosnita)</i>	A1
/		
Act Normativ nr. 7, din 13/03/1996 emis de PARLAMENTUL ROMÂNIEI (ADEVÉRINȚA 5991/16.11.2023, EMISĂ DE PRIMĂRIA COMUNEI BUCOȘNIȚA);		
B2	Se notează posesia faptică în favoarea lui 1) OPREA NELUȚA	A1

C. Partea III. SARCINI .

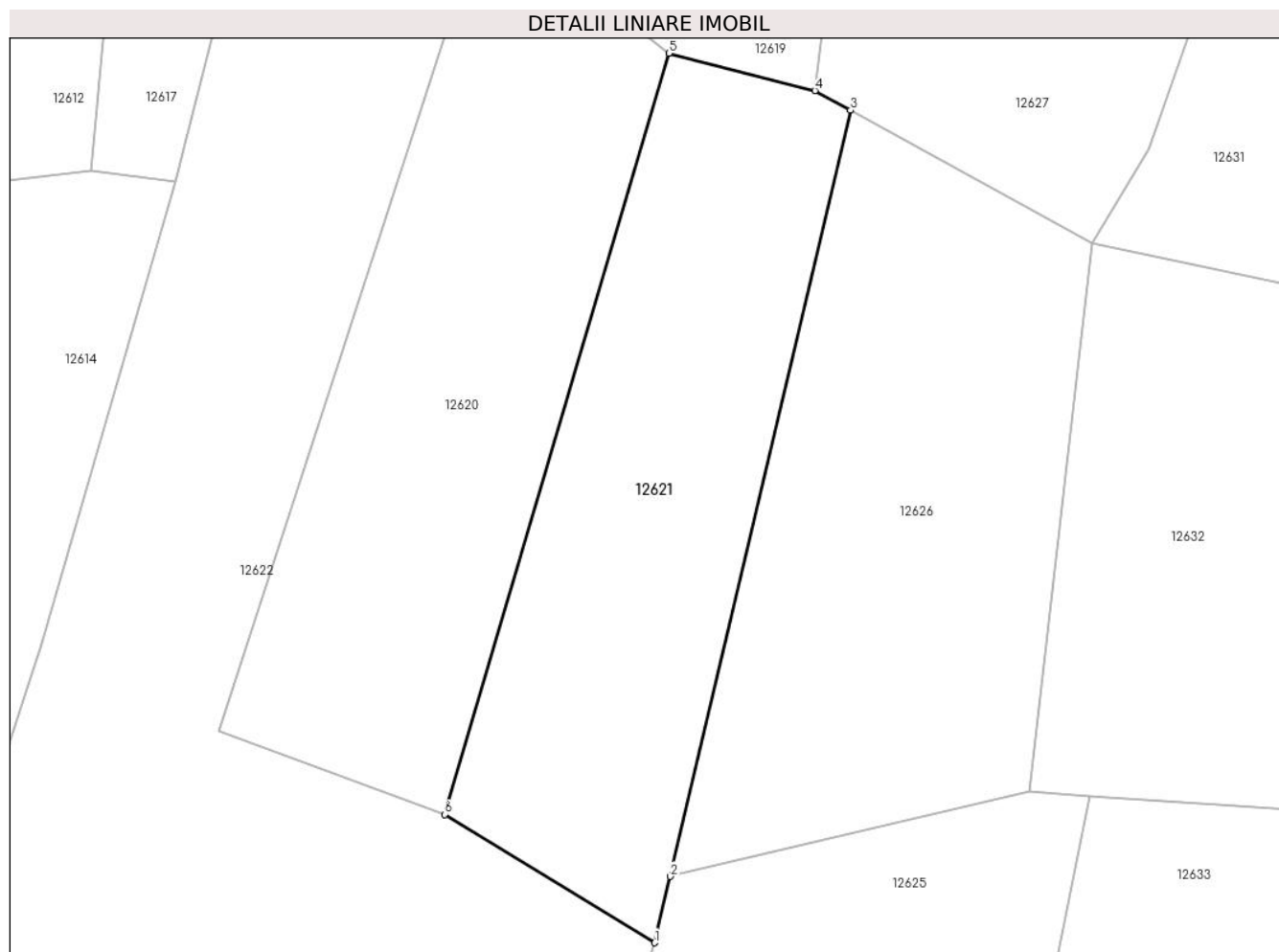
Inscrieri privind dezmembramentele dreptului de proprietate, drepturi reale de garanție și sarcini	Referințe
NU SUNT	

Anexa Nr. 1 La Partea I

Teren

Nr cadastral	Suprafața (mp)*	Observații / Referințe
31107	1.124	

* Suprafața este determinată în planul de proiecție Stereo 70.



Date referitoare la teren

Crt	Categorie folosință	Intravilan	Suprafața (mp)	Tarla	Parcelă	Nr. topo	Observații / Referințe
1	pașune	NU	1.124	-	-	2023	Pășune în Chicioara

Lungime Segmente

1) Valorile lungimilor segmentelor sunt obținute din proiecție în plan.

Punct început	X / Y	Punct sfârșit	X / Y	Lungime segment (** (m)
1	284.573,199 428.732,121	2	284.574,448 428.737,422	5.446
2	284.574,448 428.737,422	3	284.588,859 428.798,579	62.832
3	284.588,859 428.798,579	4	284.586,004 428.800,148	3.258
4	284.586,004 428.800,148	5	284.574,339 428.803,136	12.042
5	284.574,339 428.803,136	6	284.556,432 428.742,367	63.352

Punct început	X / Y	Punct sfârșit	X / Y	Lungime segment (** (m)
6	284.556,432 428.742,367	1	284.573,199 428.732,121	19.65

** Lungimile segmentelor sunt determinate în planul de proiecție Stereo 70 și sunt rotunjite la 1 milimetru.

*** Distanța dintre puncte este formată din segmente cumulate ce sunt mai mici decât valoarea 1 milimetru.

**DATE DESPRE IMOBILUL NR. 12622**

Oficiul de Cadastru și Publicitate Imobiliară CARAS-SEVERIN
Biroul de Cadastru și Publicitate Imobiliară Caransebes

A. Partea I. Descrierea imobilului

TEREN Extravilan

Nr. CF vechi:467, 750, 467-Petroșnița
Nr. topografic:Parte din 2011, 2025, 2010

Adresa: Jud. Caraș-Severin

Nr. Crt	Nr cadastral Nr. topografic	Suprafața* (mp)	Observații / Referințe
A1		3.464	Sector cadastral:112 Teren neimprejmuit;

B. Partea II. Proprietari și acte

Inscrieri privitoare la dreptul de proprietate și alte drepturi reale		Referințe
/		
Act Administrativ nr. 1776, din 13/05/2024 emis de PRIMARIA COMUNEI BUCOSNITA;		
B1	Inscrierea posesiei, drept de PROPRIETATE, dobandit prin Lege, cota actuala 1/1 1) NEIDENTIFICAT NEIDENTIFICAT	A1
Act Normativ nr. 7, din 13/03/1996 emis de PARLAMENTUL ROMÂNIEI;		
B2	SE NOTEAZĂ MENȚIUNEA DE PROPRIETAR NEIDENTIFICAT	A1

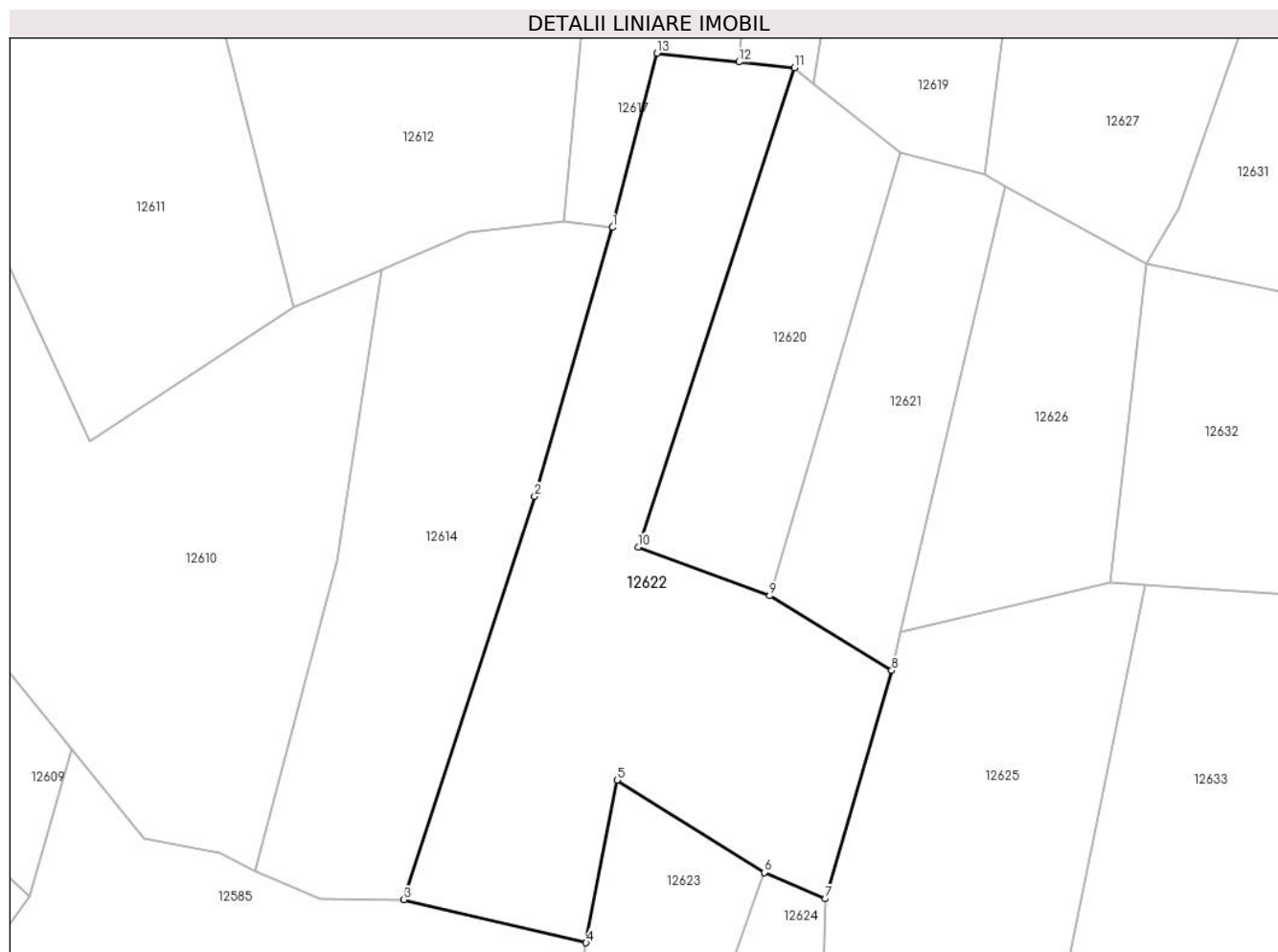
C. Partea III. SARCINI .

Inscrieri privind dezmembramintele dreptului de proprietate, drepturi reale de garanție și sarcini	Referințe
NU SUNT	

Teren

Nr cadastral	Suprafața (mp)*	Observații / Referințe
	3.464	

* Suprafața este determinată în planul de proiecție Stereo 70.



Date referitoare la teren

Crt	Categorie folosință	Intravilan	Suprafața (mp)	Tarla	Parcelă	Nr. topo	Observații / Referințe
1	pasune	NU	3.464	-	-	Parte din 2011, 2025, 2010	Pășune în Chicioara

Lungime Segmente

1) Valorile lungimilor segmentelor sunt obținute din proiecție în plan.

Punct început	X / Y	Punct sfârșit	X / Y	Lungime segment (** (m)
1	284.534,877 428.792,922	2	284.524,184 428.755,987	38.452
2	284.524,184 428.755,987	3	284.506,188 428.700,653	58.187
3	284.506,188 428.700,653	4	284.531,233 428.694,75	25.731
4	284.531,233 428.694,75	5	284.535,503 428.717,064	22.719

Punct început	X / Y	Punct sfârşit	X / Y	Lungime segment (** (m)
5	284.535,503 428.717,064	6	284.555,716 428.704,413	23.846
6	284.555,716 428.704,413	7	284.564,078 428.700,795	9.111
7	284.564,078 428.700,795	8	284.573,199 428.732,121	32.627
8	284.573,199 428.732,121	9	284.556,432 428.742,367	19.65
9	284.556,432 428.742,367	10	284.538,374 428.749,07	19.262
10	284.538,374 428.749,07	11	284.559,818 428.814,81	69.149
11	284.559,818 428.814,81	12	284.552,226 428.815,616	7.635
12	284.552,226 428.815,616	13	284.540,969 428.816,812	11.32
13	284.540,969 428.816,812	1	284.534,877 428.792,922	24.655

** Lungimile segmentelor sunt determinate în planul de proiecţie Stereo 70 şi sunt rotunjite la 1 milimetru.

*** Distanţa dintre puncte este formată din segmente cumulate ce sunt mai mici decât valoarea 1 milimetru.

**DATE DESPRE IMOBILUL NR. 12623**

Oficiul de Cadastru și Publicitate Imobiliară CARAS-SEVERIN
Biroul de Cadastru și Publicitate Imobiliară Caransebes

A. Partea I. Descrierea imobilului

TEREN Extravilan

Nr. CF vechi:225-Petroșnița
Nr. topografic:2026

Adresa: Jud. Caraș-Severin

Nr. Crt	Nr cadastral Nr. topografic	Suprafața* (mp)	Observații / Referințe
A1		704	Sector cadastral:112 Teren neimprejmuț;

B. Partea II. Proprietari și acte

Inscrieri privitoare la dreptul de proprietate și alte drepturi reale		Referințe
/		
Act Normativ nr. 7, din 13/03/1996 emis de PARLAMENTUL ROMÂNIEI;		
B1	Intabulare, drept de PROPRIETATE, dobândit prin Lege, cota actuala 1/1 1) NEIDENTIFICAT NEIDENTIFICAT	A1
Act Normativ nr. 7, din 13/03/1996 emis de PARLAMENTUL ROMÂNIEI (ADEVERINȚA 5023/04.10.2023, EMISĂ DE PRIMĂRIA COMUNEI BUCOȘNIȚA);		
B2	Se notează posesia faptică în favoarea lui 1) GHERGA PAU	A1

C. Partea III. SARCINI .

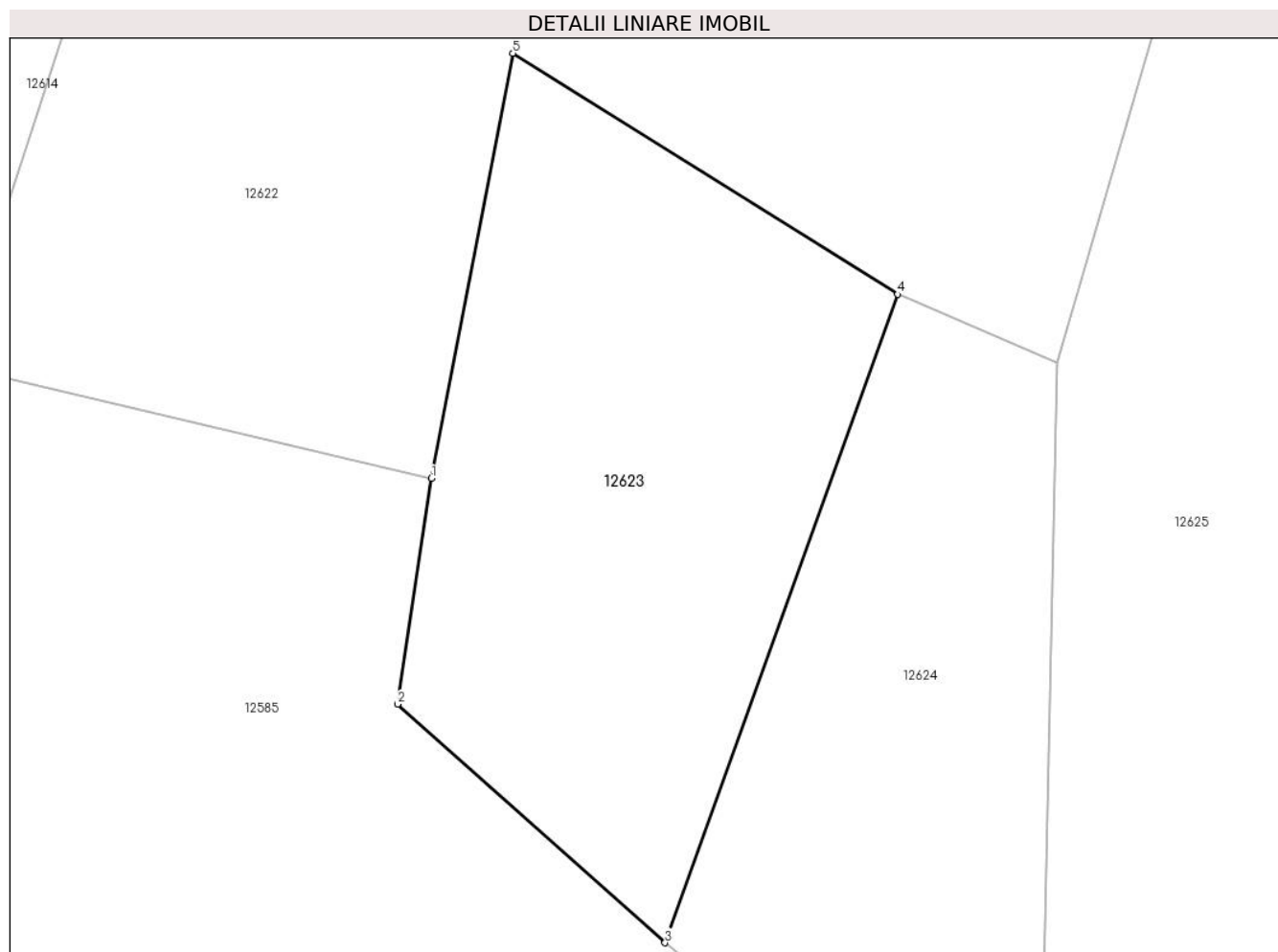
Inscrieri privind dezmembramintele dreptului de proprietate, drepturi reale de garanție și sarcini	Referințe
NU SUNT	

Anexa Nr. 1 La Partea I

Teren

Nr cadastral	Suprafața (mp)*	Observații / Referințe
	704	

* Suprafața este determinată în planul de proiecție Stereo 70.



Date referitoare la teren

Crt	Categorie folosință	Intra vilan	Suprafața (mp)	Tarla	Parcelă	Nr. topo	Observații / Referințe
1	pașune	NU	704	-	-	2026	Pășune în Chicioara

Lungime Segmente

1) Valorile lungimilor segmentelor sunt obținute din proiecție în plan.

Punct început	X / Y	Punct sfârșit	X / Y	Lungime segment (** (m)
1	284.531,233 428.694,75	2	284.529,461 428.682,902	11.98
2	284.529,461 428.682,902	3	284.543,505 428.670,376	18.818
3	284.543,505 428.670,376	4	284.555,716 428.704,413	36.161
4	284.555,716 428.704,413	5	284.535,503 428.717,064	23.846
5	284.535,503 428.717,064	1	284.531,233 428.694,75	22.719

**** Lungimile segmentelor sunt determinate în planul de proiecție Stereo 70 și sunt rotunjite la 1 milimetru.**

***** Distanța dintre puncte este formată din segmente cumulate ce sunt mai mici decât valoarea 1 milimetru.**

**DATE DESPRE IMOBILUL NR. 12624**

Oficiul de Cadastru și Publicitate Imobiliară CARAS-SEVERIN
Biroul de Cadastru și Publicitate Imobiliară Caransebes

A. Partea I. Descrierea imobilului

TEREN Extravilan

Nr. CF vechi:220-Petroșnița
Nr. topografic:2027

Adresa: Jud. Caraș-Severin

Nr. Crt	Nr cadastral Nr. topografic	Suprafața* (mp)	Observații / Referințe
A1	31114	Din acte: 701 Masurata: 624	Sector cadastral:112 Teren neimprejmuț;

B. Partea II. Proprietari și acte

Inscrieri privitoare la dreptul de proprietate și alte drepturi reale	Referințe
3865 / 18/05/1914	
Act nr. 0, din 04/11/1111;	
B1	A1
Intabulare, drept de PROPRIETATE, dobândit prin Conventie, cota actuala 1/1, cota initiala 1/1	
1) GHERGA RUSALIN , cas. cu Carabas Flora	
<i>OBSERVATII: (provenita din conversia CF 220-Petrosnita)</i>	

C. Partea III. SARCINI .

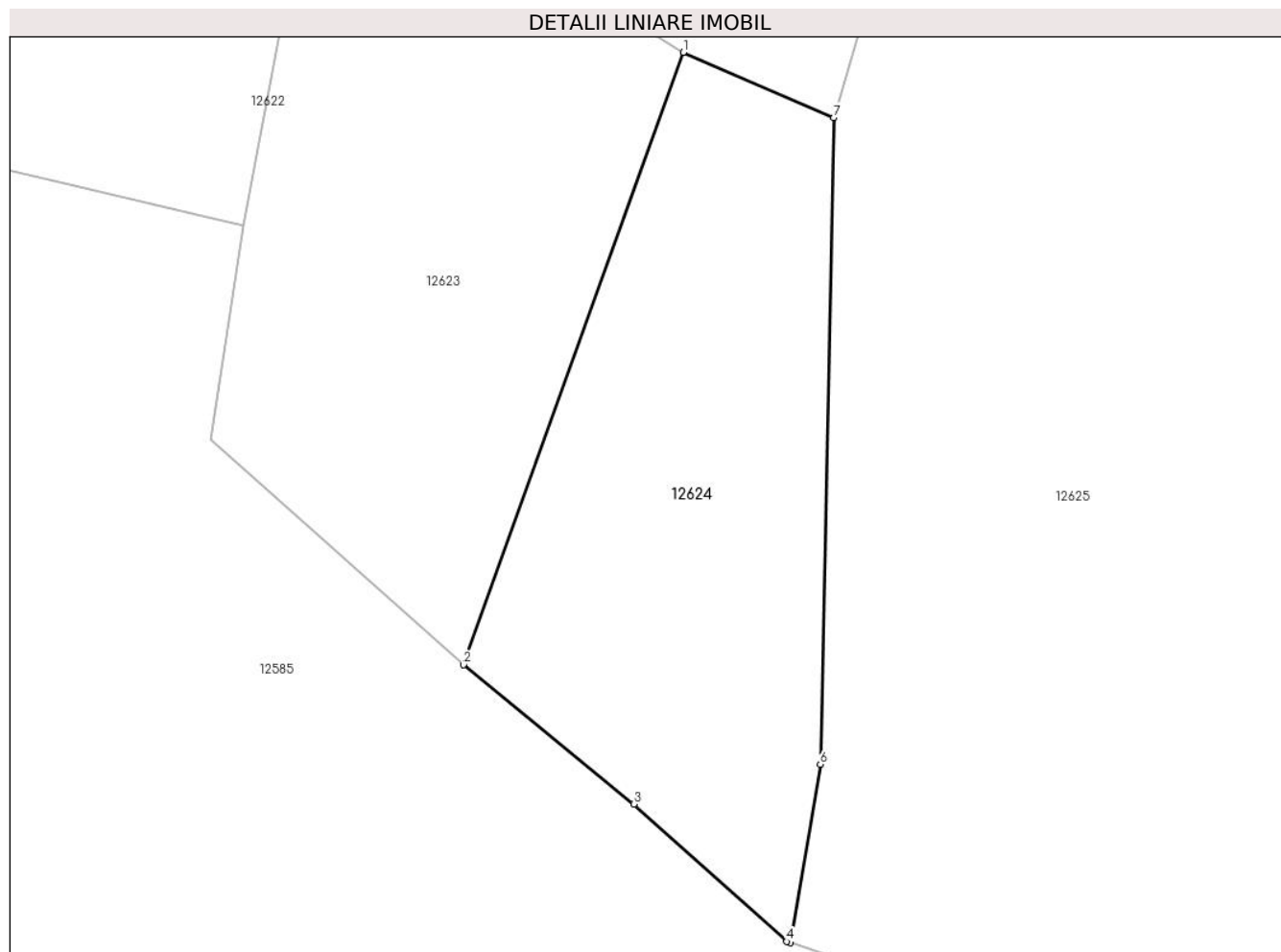
Inscrieri privind dezmembramintele dreptului de proprietate, drepturi reale de garanție și sarcini	Referințe
NU SUNT	

Anexa Nr. 1 La Partea I

Teren

Nr cadastral	Suprafața (mp)*	Observații / Referințe
31114	Din acte: 701 Masurata: 624	

* Suprafața este determinată în planul de proiecție Stereo 70.



Date referitoare la teren

Crt	Categorie folosință	Intravilan	Suprafața (mp)	Tarla	Parcelă	Nr. topo	Observații / Referințe
1	pașune	NU	624	-	-	2027	Pășune în Chicioara

Lungime Segmente

1) Valorile lungimilor segmentelor sunt obținute din proiecție în plan.

Punct început	X / Y	Punct sfârșit	X / Y	Lungime segment (** (m)
1	284.555,716 428.704,413	2	284.543,505 428.670,376	36.161
2	284.543,505 428.670,376	3	284.552,963 428.662,62	12.231
3	284.552,963 428.662,62	4	284.561,469 428.654,984	11.431
4	284.561,469 428.654,984	5	284.561,675 428.654,915	0.217
5	284.561,675 428.654,915	6	284.563,332 428.664,841	10.063

Punct început	X / Y	Punct sfârșit	X / Y	Lungime segment (** (m)
6	284.563,332 428.664,841	7	284.564,078 428.700,795	35.962
7	284.564,078 428.700,795	1	284.555,716 428.704,413	9.111

** Lungimile segmentelor sunt determinate în planul de proiecție Stereo 70 și sunt rotunjite la 1 milimetru.

*** Distanța dintre puncte este formată din segmente cumulate ce sunt mai mici decât valoarea 1 milimetru.

**DATE DESPRE IMOBILUL NR. 12625**

Oficiul de Cadastru și Publicitate Imobiliară CARAS-SEVERIN
Biroul de Cadastru și Publicitate Imobiliară Caransebes

A. Partea I. Descrierea imobilului

TEREN Extravilan

Nr. CF vechi:988-Petroșnița
Nr. topografic:2028

Adresa: Jud. Caraș-Severin

Nr. Crt	Nr cadastral Nr. topografic	Suprafața* (mp)	Observații / Referințe
A1		2.920	Sector cadastral:112 Teren neimprejmuit;

B. Partea II. Proprietari și acte

Inscrieri privitoare la dreptul de proprietate și alte drepturi reale		Referințe
1677 / 02/11/1944		
Act Notarial nr. 0, din 16/06/1944 emis de -;		
B1	Intabulare, drept de PROPRIETATE, dobandit prin Conventie, cota actuala 1/1 1) PAICA MIHAI , căs. cu Floarea Bona, dom. în Petroșnița	A1
B2	Se notează interdicția de înstrăinare și grevare în favoarea lui 1) PAICA VASILE , și soției sale născ. Maria Mihu, dom. în Petroșnița	A1

C. Partea III. SARCINI

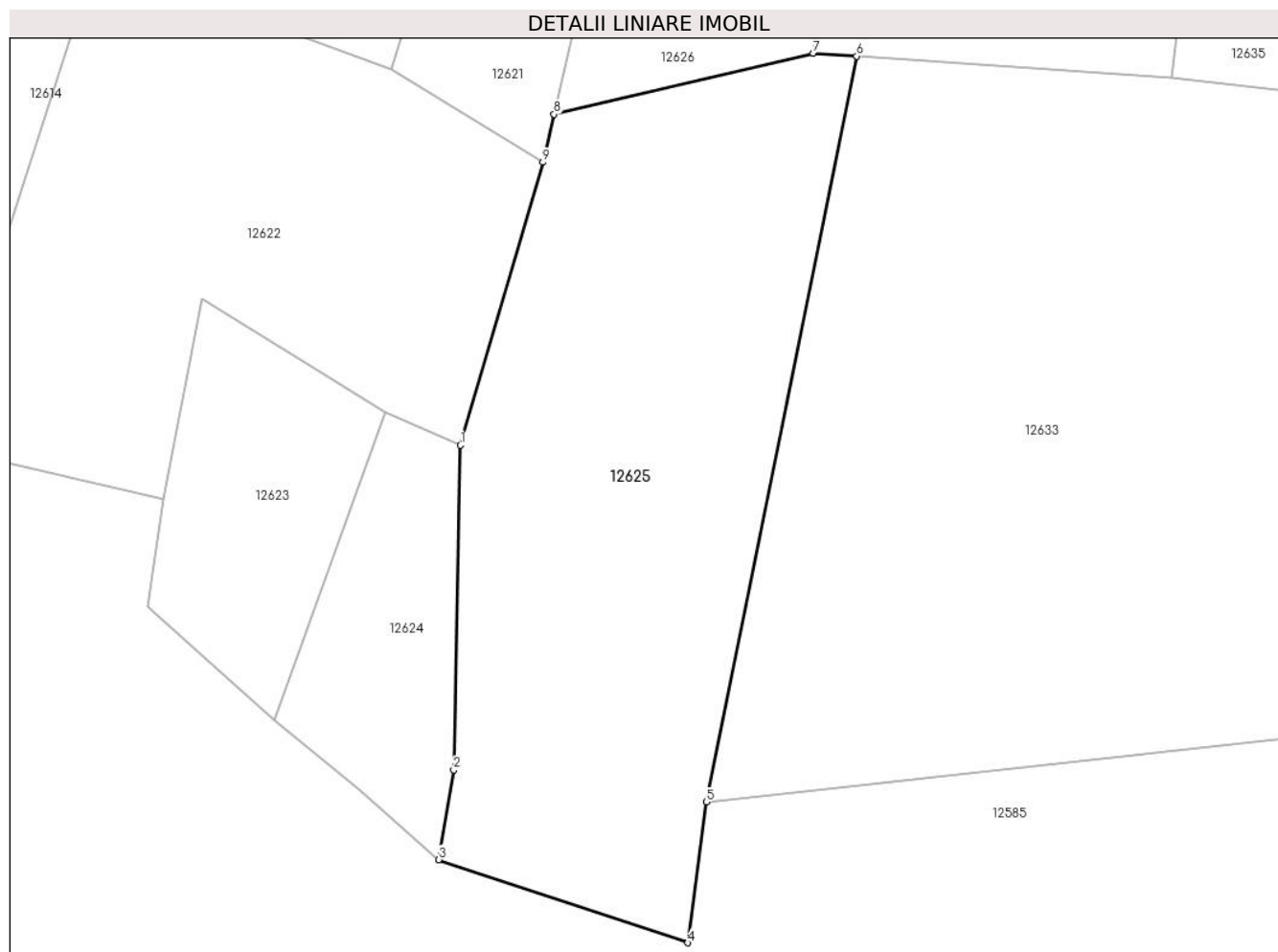
Inscrieri privind dezmembramintele dreptului de proprietate, drepturi reale de garanție și sarcini		Referințe
3535 / 22/06/1910		
Act Notarial nr. 0, din 21/04/1910 emis de -;		
C1	Intabulare, drept de UZUFRUCT VIAGER, cota actuala 1/1 1) PAICA MIHAI , și soției sale născ. Drăgălina Băcilă, dom. în Petroșnița	A1

Anexa Nr. 1 La Partea I

Teren

Nr cadastral	Suprafața (mp)*	Observații / Referințe
	2.920	

* Suprafața este determinată în planul de proiecție Stereo 70.



Date referitoare la teren

Crt	Categorie folosință	Intravilan	Suprafața (mp)	Tarla	Parcelă	Nr. topo	Observații / Referințe
1	pașune	NU	2.920	-	-	2028	Pășune în Chicioara

Lungime Segmente

1) Valorile lungimilor segmentelor sunt obținute din proiecție în plan.

Punct început	X / Y	Punct sfârșit	X / Y	Lungime segment (** (m)
1	284.564,078 428.700,795	2	284.563,332 428.664,841	35.962
2	284.563,332 428.664,841	3	284.561,675 428.654,915	10.063
3	284.561,675 428.654,915	4	284.589,263 428.645,714	29.082
4	284.589,263 428.645,714	5	284.591,303 428.661,305	15.724
5	284.591,303 428.661,305	6	284.607,964 428.743,856	84.216

Punct început	X / Y	Punct sfârşit	X / Y	Lungime segment (** (m)
6	284.607,964 428.743,856	7	284.603,155 428.744,186	4.82
7	284.603,155 428.744,186	8	284.574,448 428.737,422	29.493
8	284.574,448 428.737,422	9	284.573,199 428.732,121	5.446
9	284.573,199 428.732,121	1	284.564,078 428.700,795	32.627

** Lungimile segmentelor sunt determinate în planul de proiecţie Stereo 70 şi sunt rotunjite la 1 milimetru.

*** Distanţa dintre puncte este formată din segmente cumulate ce sunt mai mici decât valoarea 1 milimetru.

**DATE DESPRE IMOBILUL NR. 12626**

Oficiul de Cadastru și Publicitate Imobiliară CARAS-SEVERIN
 Biroul de Cadastru și Publicitate Imobiliară Caransebes

A. Partea I. Descrierea imobilului

TEREN Extravilan

Nr. CF vechi:988-Petroșnița

Nr. topografic:2022

Adresa: Jud. Caraș-Severin

Nr. Crt	Nr cadastral Nr. topografic	Suprafața* (mp)	Observații / Referințe
A1		Din acte: 1.298 Masurata: 1.279	Sector cadastral:112 Teren neimprejmuț;

B. Partea II. Proprietari și acte

Inscrieri privitoare la dreptul de proprietate și alte drepturi reale		Referințe
1677 / 02/11/1944		
Act Notarial nr. 0, din 16/06/1944 emis de -;		
B1	Intabulare, drept de PROPRIETATE, dobândit prin Conventie, cota actuala 1/1 1) PAICA MIHAI , căs. cu Floarea Bona, dom. în Petroșnița	A1
B2	Se notează interdicția de înstrăinare și grevare în favoarea lui 1) PAICA VASILE , și soției sale născ. Maria Muhu, dom. în Petroșnița	A1

C. Partea III. SARCINI

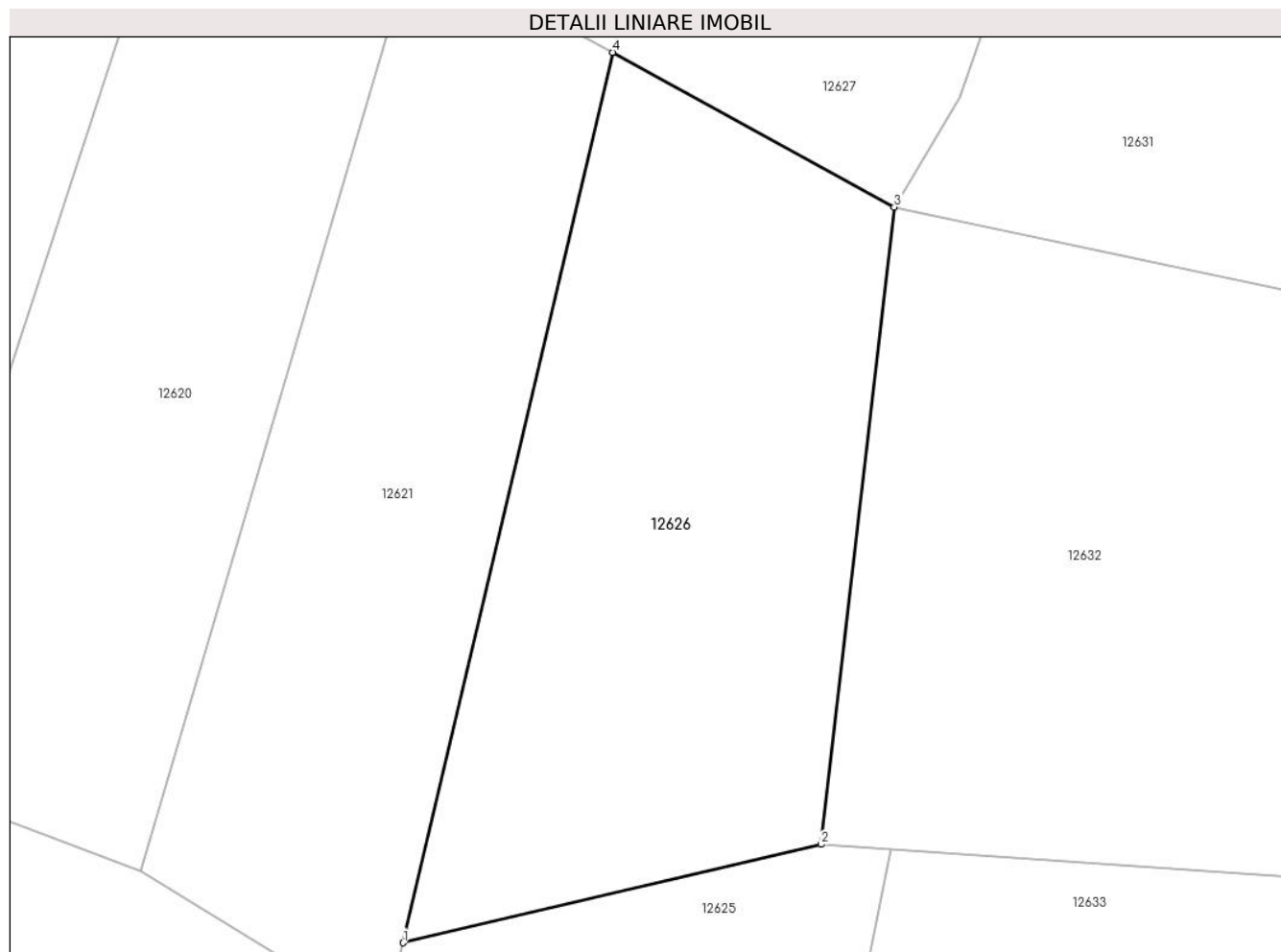
Inscrieri privind dezmembramentele dreptului de proprietate, drepturi reale de garanție și sarcini		Referințe
3535 / 22/06/1910		
Act Notarial nr. 0, din 21/04/1910 emis de -;		
C1	Intabulare, drept de UZUFRACT VIAGER, cota actuala 1/1 1) PAICA MIHAI , și soției sale născ. Drăghia Băcila, dom. în Petroșnița	A1

Anexa Nr. 1 La Partea I

Teren

Nr cadastral	Suprafața (mp)*	Observații / Referințe
	Din acte: 1.298 Masurata: 1.279	

* Suprafața este determinată în planul de proiecție Stereo 70.



Date referitoare la teren

Crt	Categorie folosință	Intra vilan	Suprafața (mp)	Tarla	Parcelă	Nr. topo	Observații / Referințe
1	pașune	NU	1.279	-	-	2022	Pășune în Chicioara

Lungime Segmente

1) Valorile lungimilor segmentelor sunt obținute din proiecție în plan.

Punct început	X / Y	Punct sfârșit	X / Y	Lungime segment (** (m)
1	284.574,448 428.737,422	2	284.603,155 428.744,186	29.493
2	284.603,155 428.744,186	3	284.608,197 428.787,954	44.057
3	284.608,197 428.787,954	4	284.588,859 428.798,579	22.065
4	284.588,859 428.798,579	1	284.574,448 428.737,422	62.832

**** Lungimile segmentelor sunt determinate în planul de proiecție Stereo 70 și sunt rotunjite la 1 milimetru.**

***** Distanța dintre puncte este formată din segmente cumulate ce sunt mai mici decât valoarea 1 milimetru.**

**DATE DESPRE IMOBILUL NR. 12627**

Oficiul de Cadastru și Publicitate Imobiliară CARAS-SEVERIN
Biroul de Cadastru și Publicitate Imobiliară Caransebes

A. Partea I. Descrierea imobilului

TEREN Extravilan

Nr. CF vechi:597-Petroșnița
Nr. topografic:2020

Adresa: Jud. Caraș-Severin

Nr. Crt	Nr cadastral Nr. topografic	Suprafața* (mp)	Observații / Referințe
A1		1.762	Sector cadastral:112 Teren neimprejmuit;

B. Partea II. Proprietari și acte

Inscrieri privitoare la dreptul de proprietate și alte drepturi reale		Referințe
246 / 06/03/1958		
Act Notarial nr. 89, din 01/01/1958 emis de Notariatul de Stat Caransebes;		
B1	Intabulare, drept de PROPRIETATE drept moștenire și partaj succesoral, dobândit prin Succesiune, cota actuala 1/1 1) ȚĂRANU ROMANIȚA , născ. Băcilă, fiica lui Iosif și a Mariei, dom. în Petroșnița	A1
/		
Act Normativ nr. 7, din 13/03/1996 emis de PARLAMENTUL ROMÂNIEI (ADEVÉRINȚA 5046/04.10.2023, EMISĂ DE PRIMĂRIA COMUNEI BUCOȘNIȚA);		
B2	Se notează posesia faptică în favoarea lui 1) BUGARIU SIMION	A1

C. Partea III. SARCINI .

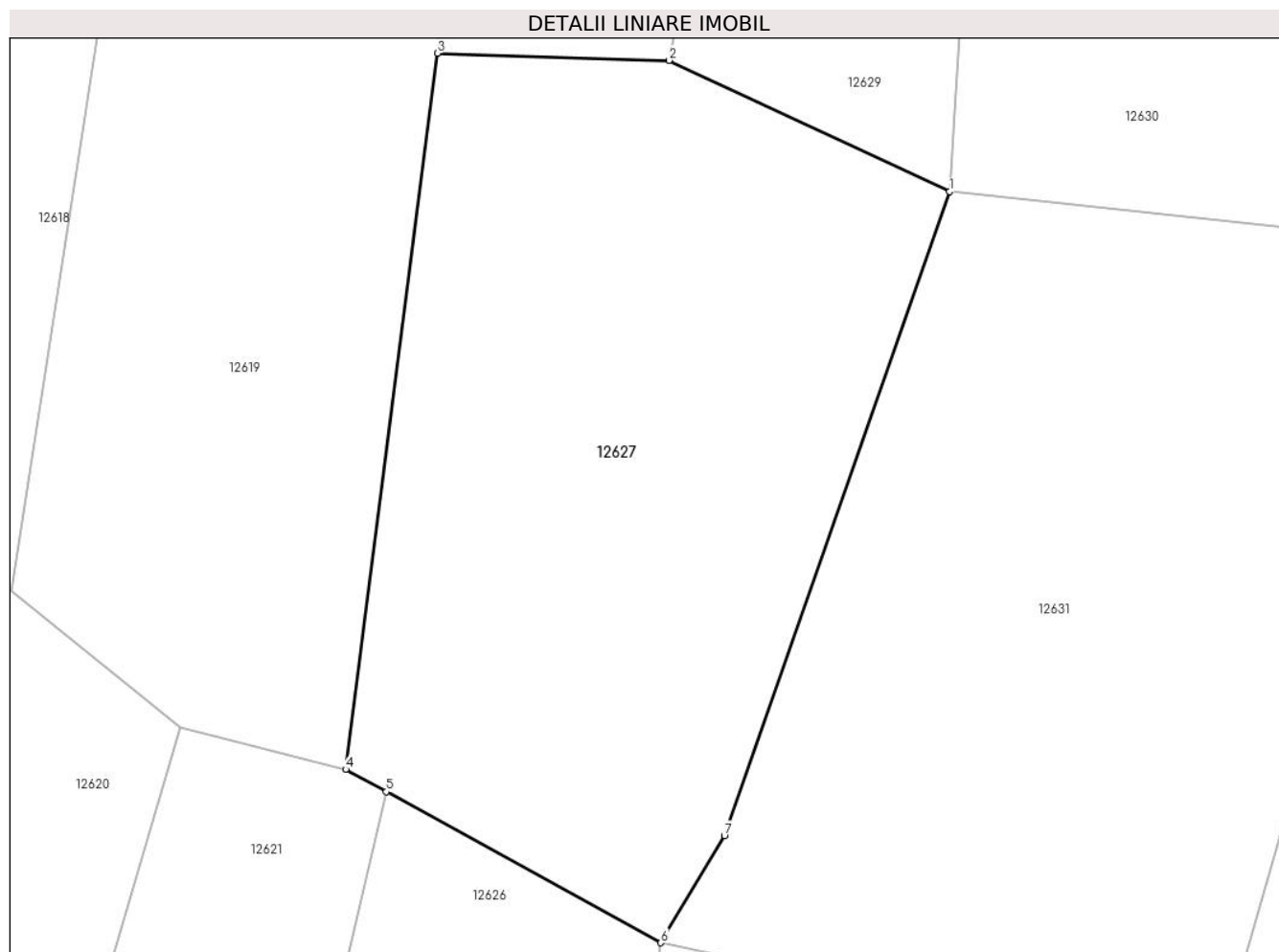
Inscrieri privind dezmembramintele dreptului de proprietate, drepturi reale de garanție și sarcini	Referințe
NU SUNT	

Anexa Nr. 1 La Partea I

Teren

Nr cadastral	Suprafața (mp)*	Observații / Referințe
	1.762	

* Suprafața este determinată în planul de proiecție Stereo 70.



Date referitoare la teren

Crt	Categorie folosință	Intravilan	Suprafața (mp)	Tarla	Parcelă	Nr. topo	Observații / Referințe
1	pașune	NU	1.762	-	-	2020	Pășune în Chicioara

Lungime Segmente

1) Valorile lungimilor segmentelor sunt obținute din proiecție în plan.

Punct început	X / Y	Punct sfârșit	X / Y	Lungime segment (** (m)
1	284.628,528 428.840,798	2	284.608,787 428.850,027	21.792
2	284.608,787 428.850,027	3	284.592,455 428.850,531	16.34
3	284.592,455 428.850,531	4	284.586,004 428.800,148	50.794
4	284.586,004 428.800,148	5	284.588,859 428.798,579	3.258
5	284.588,859 428.798,579	6	284.608,197 428.787,954	22.065

Punct început	X / Y	Punct sfârșit	X / Y	Lungime segment (** (m)
6	284.608,197 428.787,954	7	284.612,667 428.795,497	8.768
7	284.612,667 428.795,497	1	284.628,528 428.840,798	47.997

** Lungimile segmentelor sunt determinate în planul de proiecție Stereo 70 și sunt rotunjite la 1 milimetru.

*** Distanța dintre puncte este formată din segmente cumulate ce sunt mai mici decât valoarea 1 milimetru.

**DATE DESPRE IMOBILUL NR. 12628**

Oficiul de Cadastru și Publicitate Imobiliară CARAS-SEVERIN
Biroul de Cadastru și Publicitate Imobiliară Caransebes

A. Partea I. Descrierea imobilului

TEREN Extravilan

Nr. CF vechi:750-Petroșnița
Nr. topografic:2015

Adresa: Jud. Caraș-Severin

Nr. Crt	Nr cadastral Nr. topografic	Suprafața* (mp)	Observații / Referințe
A1		758	Sector cadastral:112 Teren neimprejmuț;

B. Partea II. Proprietari și acte

Inscrieri privitoare la dreptul de proprietate și alte drepturi reale		Referințe
/		
Act Normativ nr. 7, din 13/03/1996 emis de PARLAMENTUL ROMÂNIEI;		
B1	Intabulare, drept de PROPRIETATE, dobândit prin Lege, cota actuala 1/1 1) NEIDENTIFICAT NEIDENTIFICAT	A1
Act Normativ nr. 7, din 13/03/1996 emis de PARLAMENTUL ROMÂNIEI (ADEVÉRINȚA 3645/26.06.2023, EMISĂ DE PRIMĂRIA COMUNEI BUCOȘNIȚA);		
B2	Se notează posesia faptică în favoarea lui 1) MICȘESCU FLOAREA	A1

C. Partea III. SARCINI .

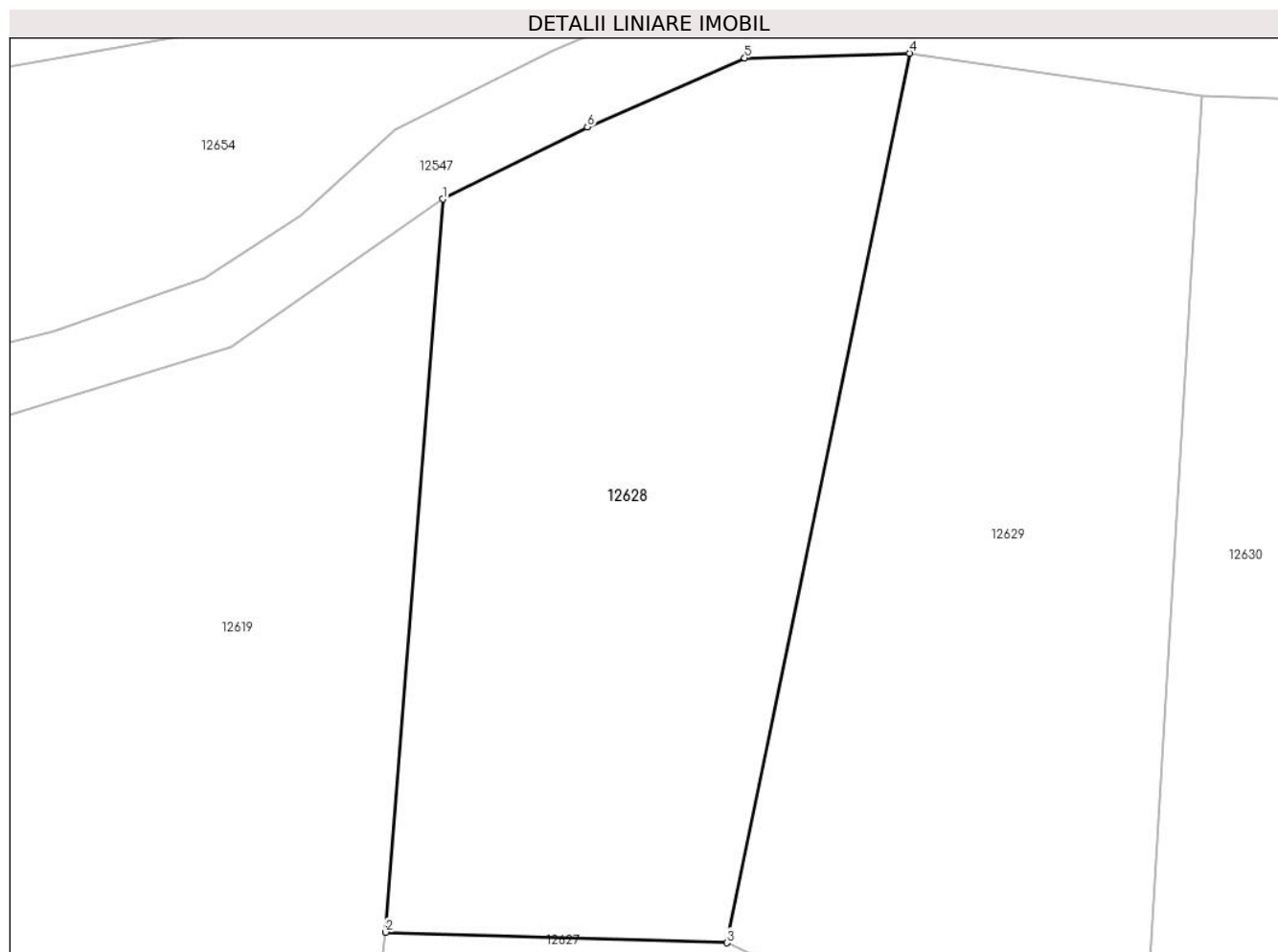
Inscrieri privind dezmembramintele dreptului de proprietate, drepturi reale de garanție și sarcini	Referințe
NU SUNT	

Anexa Nr. 1 La Partea I

Teren

Nr cadastral	Suprafața (mp)*	Observații / Referințe
	758	

* Suprafața este determinată în planul de proiecție Stereo 70.



Date referitoare la teren

Crt	Categorie folosință	Intravilan	Suprafața (mp)	Tarla	Parcelă	Nr. topo	Observații / Referințe
1	pașune	NU	758	-	-	2015	Pășune în Chicioara

Lungime Segmente

1) Valorile lungimilor segmentelor sunt obținute din proiecție în plan.

Punct început	X / Y	Punct sfârșit	X / Y	Lungime segment (** (m)
1	284.595,194 428.885,593	2	284.592,455 428.850,531	35.169
2	284.592,455 428.850,531	3	284.608,787 428.850,027	16.34
3	284.608,787 428.850,027	4	284.617,542 428.892,569	43.434
4	284.617,542 428.892,569	5	284.609,642 428.892,346	7.903
5	284.609,642 428.892,346	6	284.602,117 428.889,04	8.219

Punct început	X / Y	Punct sfârșit	X / Y	Lungime segment (** (m)
6	284.602,117 428.889,04	1	284.595,194 428.885,593	7.734

** Lungimile segmentelor sunt determinate în planul de proiecție Stereo 70 și sunt rotunjite la 1 milimetru.

*** Distanța dintre puncte este formată din segmente cumulate ce sunt mai mici decât valoarea 1 milimetru.

**DATE DESPRE IMOBILUL NR. 12629**

Oficiul de Cadastru și Publicitate Imobiliară CARAS-SEVERIN
Biroul de Cadastru și Publicitate Imobiliară Caransebes

A. Partea I. Descrierea imobilului

TEREN Extravilan

Nr. CF vechi:225-Petroșnița
Nr. topografic:Parte din 2016

Adresa: Jud. Caraș-Severin

Nr. Crt	Nr cadastral Nr. topografic	Suprafața* (mp)	Observații / Referințe
A1		811	Sector cadastral:112 Teren neimprejmuit;

B. Partea II. Proprietari și acte

Inscrieri privitoare la dreptul de proprietate și alte drepturi reale		Referințe
/		
Act Normativ nr. 7, din 13/03/1996 emis de PARLAMENTUL ROMÂNIEI;		
B1	Intabulare, drept de PROPRIETATE, dobandit prin Lege, cota actuala 1/1 1) NEIDENTIFICAT NEIDENTIFICAT	A1
Act Normativ nr. 7, din 13/03/1996 emis de PARLAMENTUL ROMÂNIEI (ADEVERINȚA 3660/26.06.2023, EMISĂ DE PRIMĂRIA COMUNEI BUCOȘNIȚA);		
B2	Se notează posesia faptică în favoarea lui 1) LINU VASILICĂ-DINU	A1

C. Partea III. SARCINI .

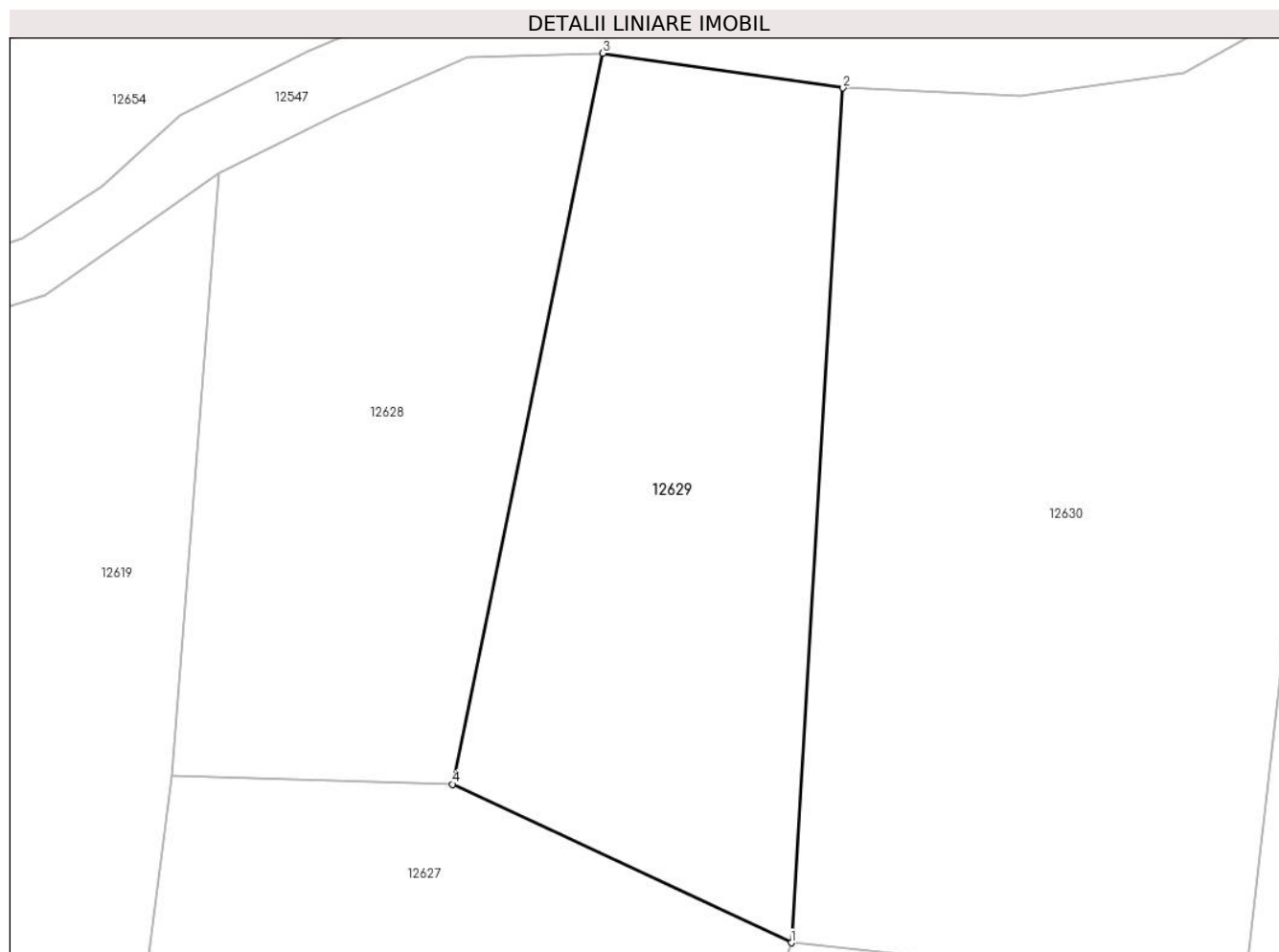
Inscrieri privind dezmembramintele dreptului de proprietate, drepturi reale de garanție și sarcini	Referințe
NU SUNT	

Anexa Nr. 1 La Partea I

Teren

Nr cadastral	Suprafața (mp)*	Observații / Referințe
	811	

* Suprafața este determinată în planul de proiecție Stereo 70.



Date referitoare la teren

Crt	Categorie folosință	Intravilan	Suprafața (mp)	Tarla	Parcelă	Nr. topo	Observații / Referințe
1	pașune	NU	811	-	-	Parte din 2016	Pășune în Chicioara

Lungime Segmente

1) Valorile lungimilor segmentelor sunt obținute din proiecție în plan.

Punct început	X / Y	Punct sfârșit	X / Y	Lungime segment (** (m)
1	284.628,528 428.840,798	2	284.631,535 428.890,551	49.844
2	284.631,535 428.890,551	3	284.617,542 428.892,569	14.138
3	284.617,542 428.892,569	4	284.608,787 428.850,027	43.434
4	284.608,787 428.850,027	1	284.628,528 428.840,798	21.792

**** Lungimile segmentelor sunt determinate în planul de proiecţie Stereo 70 şi sunt rotunjite la 1 milimetru.**

***** Distanţa dintre puncte este formată din segmente cumulate ce sunt mai mici decât valoarea 1 milimetru.**

**DATE DESPRE IMOBILUL NR. 12630**

Oficiul de Cadastru și Publicitate Imobiliară CARAS-SEVERIN
Biroul de Cadastru și Publicitate Imobiliară Caransebes

A. Partea I. Descrierea imobilului

TEREN Extravilan

Nr. CF vechi:225, 994-Petroșnița
Nr. topografic:Parte din 2016, 2017

Adresa: Jud. Caraș-Severin

Nr. Crt	Nr cadastral Nr. topografic	Suprafața* (mp)	Observații / Referințe
A1		1.521	Sector cadastral:112 Teren neimprejmuit;

B. Partea II. Proprietari și acte

Inscrieri privitoare la dreptul de proprietate și alte drepturi reale		Referințe
/		
Act Administrativ nr. 1776, din 13/05/2024 emis de PRIMARIA COMUNEI BUCOSNITA;		
B1	Inscrierea posesiei, drept de PROPRIETATE, dobandit prin Lege, cota actuala 1/1 1) NEIDENTIFICAT NEIDENTIFICAT	A1
Act Normativ nr. 7, din 13/03/1996 emis de PARLAMENTUL ROMÂNIEI;		
B2	SE NOTEAZĂ MENȚIUNEA DE PROPRIETAR NEIDENTIFICAT	A1

C. Partea III. SARCINI .

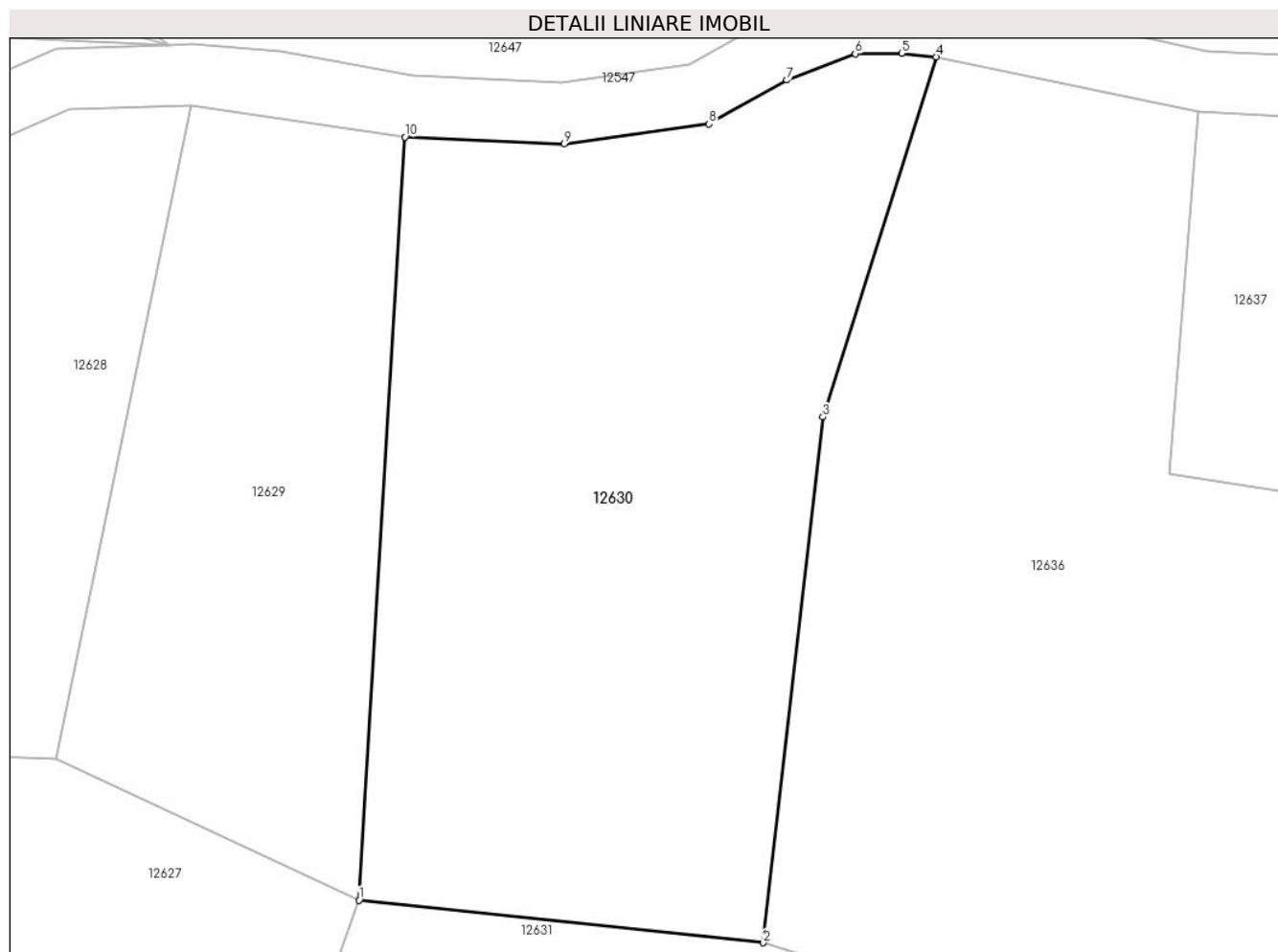
Inscrieri privind dezmembramintele dreptului de proprietate, drepturi reale de garanție și sarcini	Referințe
NU SUNT	

Anexa Nr. 1 La Partea I

Teren

Nr cadastral	Suprafața (mp)*	Observații / Referințe
	1.521	

* Suprafața este determinată în planul de proiecție Stereo 70.



Date referitoare la teren

Crt	Categorie folosință	Intravilan	Suprafața (mp)	Tarla	Parcelă	Nr. topo	Observații / Referințe
1	pașune	NU	1.521	-	-	Parte din 2016, 2017	Pășune în Chicioara

Lungime Segmente

1) Valorile lungimilor segmentelor sunt obținute din proiecție în plan.

Punct început	X / Y	Punct sfârșit	X / Y	Lungime segment (** (m)
1	284.628,528 428.840,798	2	284.654,916 428.838,018	26.534
2	284.654,916 428.838,018	3	284.658,806 428.872,29	34.492
3	284.658,806 428.872,29	4	284.666,204 428.895,779	24.626
4	284.666,204 428.895,779	5	284.663,941 428.896,01	2.275
5	284.663,941 428.896,01	6	284.660,91 428.895,972	3.031

Punct început	X / Y	Punct sfârșit	X / Y	Lungime segment (** (m)
6	284.660,91 428.895,972	7	284.656,454 428.894,261	4.773
7	284.656,454 428.894,261	8	284.651,377 428.891,4	5.828
8	284.651,377 428.891,4	9	284.641,922 428.890,108	9.543
9	284.641,922 428.890,108	10	284.631,535 428.890,551	10.396
10	284.631,535 428.890,551	1	284.628,528 428.840,798	49.844

** Lungimile segmentelor sunt determinate în planul de proiecție Stereo 70 și sunt rotunjite la 1 milimetru.

*** Distanța dintre puncte este formată din segmente cumulate ce sunt mai mici decât valoarea 1 milimetru.

**DATE DESPRE IMOBILUL NR. 12631**

Oficiul de Cadastru și Publicitate Imobiliară CARAS-SEVERIN
Biroul de Cadastru și Publicitate Imobiliară Caransebes

A. Partea I. Descrierea imobilului

TEREN Extravilan

Nr. CF vechi:436-Petroșnița
Nr. topografic:2019

Adresa: Jud. Caraș-Severin

Nr. Crt	Nr cadastral Nr. topografic	Suprafața* (mp)	Observații / Referințe
A1		2.423	Sector cadastral:112 Teren neimprejmuit;

B. Partea II. Proprietari și acte

Inscrieri privitoare la dreptul de proprietate și alte drepturi reale		Referințe
186 / 09/02/1922		
Act nr. -, din 09/02/1922 emis de -;		
B1	Intabulare, drept de PROPRIETATE, dobandit prin Conventie, cota actuala 1/4, cota initiala 1/4 1) MUHU FLORIA	A1
B2	Intabulare, drept de PROPRIETATE, dobandit prin Conventie, cota actuala 1/4, cota initiala 1/4 1) MUHU EVA , nasc. Hamat, sotia lui Floria	A1
B3	Intabulare, drept de PROPRIETATE, dobandit prin Conventie, cota actuala 2/4, cota initiala 2/4 1) MUHU MIHUTI , cas. cu Maria Bugariu	A1

C. Partea III. SARCINI .

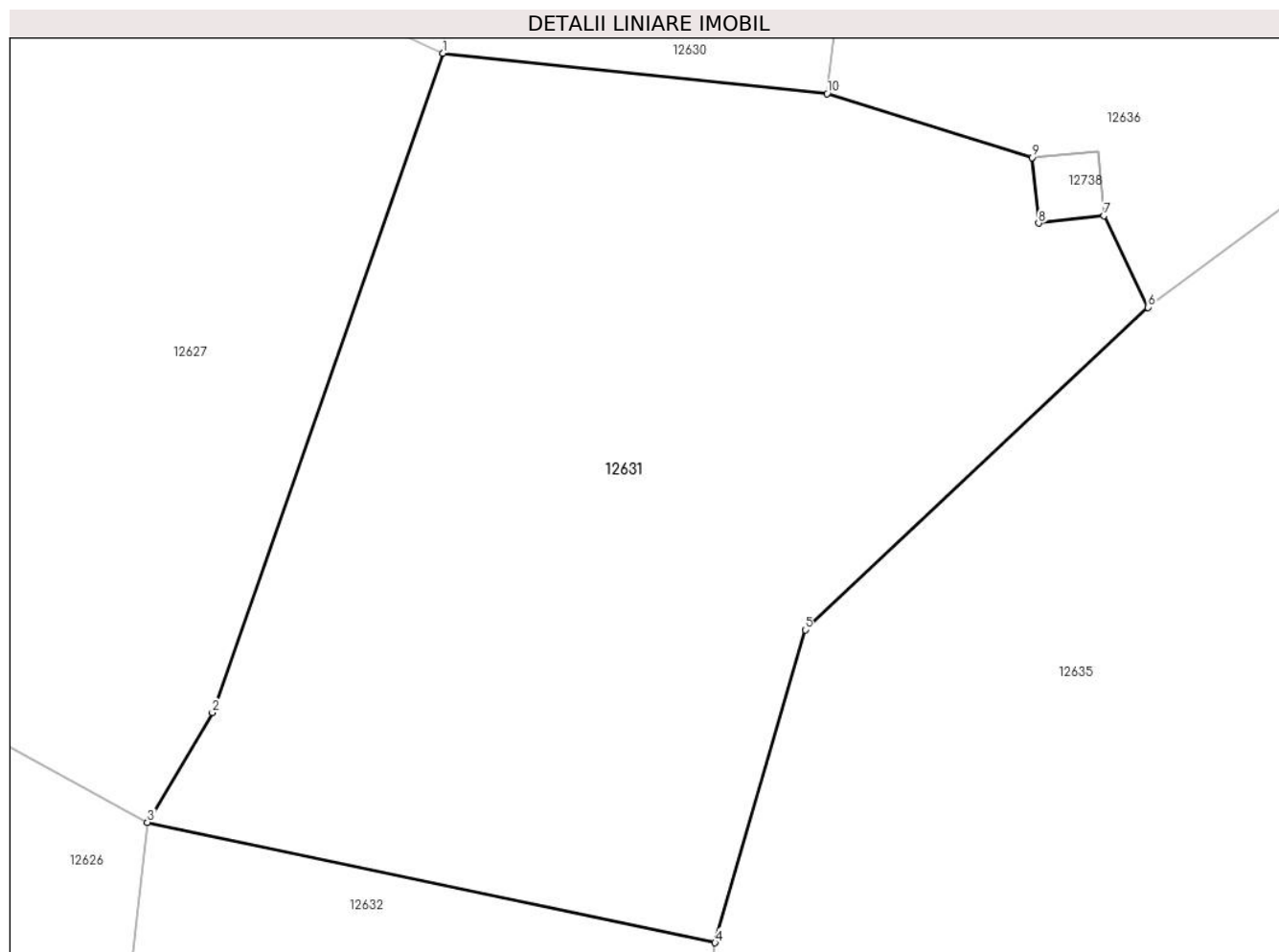
Inscrieri privind dezmembramintele dreptului de proprietate, drepturi reale de garanție și sarcini	Referințe
NU SUNT	

Anexa Nr. 1 La Partea I

Teren

Nr cadastral	Suprafața (mp)*	Observații / Referințe
	2.423	

* Suprafața este determinată în planul de proiecție Stereo 70.



Date referitoare la teren

Crt	Categorie folosință	Intravilan	Suprafața (mp)	Tarla	Parcelă	Nr. topo	Observații / Referințe
1	pașune	NU	2.423	-	-	2019	Pășune în Chicioara

Lungime Segmente

1) Valorile lungimilor segmentelor sunt obținute din proiecție în plan.

Punct început	X / Y	Punct sfârșit	X / Y	Lungime segment (** (m)
1	284.628,528 428.840,798	2	284.612,667 428.795,497	47.997
2	284.612,667 428.795,497	3	284.608,197 428.787,954	8.768
3	284.608,197 428.787,954	4	284.647,217 428.779,69	39.886
4	284.647,217 428.779,69	5	284.653,409 428.801,192	22.376
5	284.653,409 428.801,192	6	284.676,977 428.823,345	32.345

Punct început	X / Y	Punct sfârșit	X / Y	Lungime segment (** (m)
6	284.676,977 428.823,345	7	284.673,957 428.829,631	6.974
7	284.673,957 428.829,631	8	284.669,465 428.829,121	4.521
8	284.669,465 428.829,121	9	284.669,033 428.833,635	4.535
9	284.669,033 428.833,635	10	284.654,916 428.838,018	14.782
10	284.654,916 428.838,018	1	284.628,528 428.840,798	26.534

** Lungimile segmentelor sunt determinate în planul de proiecție Stereo 70 și sunt rotunjite la 1 milimetru.

*** Distanța dintre puncte este formată din segmente cumulate ce sunt mai mici decât valoarea 1 milimetru.

**DATE DESPRE IMOBILUL NR. 12632**

Oficiul de Cadastru și Publicitate Imobiliară CARAS-SEVERIN
Biroul de Cadastru și Publicitate Imobiliară Caransebes

A. Partea I. Descrierea imobilului

TEREN Extravilan

Nr. CF vechi:327-Petroșnița
Nr. topografic:2021

Adresa: Jud. Caraș-Severin

Nr. Crt	Nr cadastral Nr. topografic	Suprafața* (mp)	Observații / Referințe
A1		1.640	Sector cadastral:112 Teren neimprejmuit;

B. Partea II. Proprietari și acte

Inscrieri privitoare la dreptul de proprietate și alte drepturi reale		Referințe
/		
Act Normativ nr. 7, din 13/03/1996 emis de PARLAMENTUL ROMÂNIEI;		
B1	Intabulare, drept de PROPRIETATE, dobândit prin Lege, cota actuala 1/1 1) NEIDENTIFICAT NEIDENTIFICAT	A1
Act Normativ nr. 7, din 13/03/1996 emis de PARLAMENTUL ROMÂNIEI (ADEVERINȚA 3650/26.06.2023, EMISĂ DE PRIMĂRIA COMUNEI BUCOȘNIȚA);		
B2	Se notează posesia faptică în favoarea lui 1) ȚĂRANU IOAN	A1

C. Partea III. SARCINI .

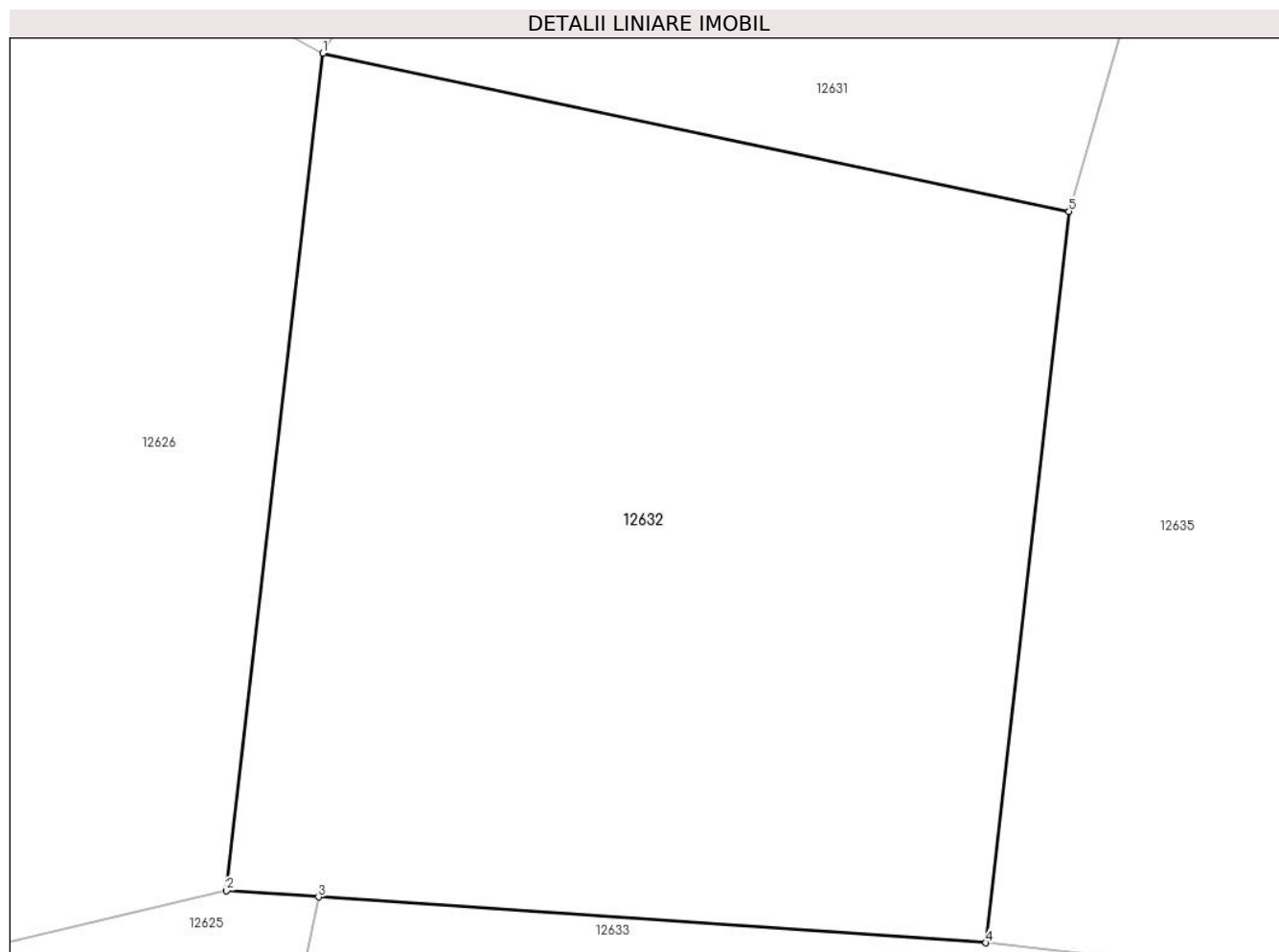
Inscrieri privind dezmembramintele dreptului de proprietate, drepturi reale de garanție și sarcini	Referințe
NU SUNT	

Anexa Nr. 1 La Partea I

Teren

Nr cadastral	Suprafața (mp)*	Observații / Referințe
	1.640	

* Suprafața este determinată în planul de proiecție Stereo 70.



Date referitoare la teren

Crt	Categorie folosință	Intra vilan	Suprafața (mp)	Tarla	Parcelă	Nr. topo	Observații / Referințe
1	pașune	NU	1.640	-	-	2021	Pășune în Chicioara

Lungime Segmente

1) Valorile lungimilor segmentelor sunt obținute din proiecție în plan.

Punct început	X / Y	Punct sfârșit	X / Y	Lungime segment (** (m)
1	284.608,197 428.787,954	2	284.603,155 428.744,186	44.057
2	284.603,155 428.744,186	3	284.607,964 428.743,856	4.82
3	284.607,964 428.743,856	4	284.642,882 428.741,46	35.0
4	284.642,882 428.741,46	5	284.647,217 428.779,69	38.475
5	284.647,217 428.779,69	1	284.608,197 428.787,954	39.886

**** Lungimile segmentelor sunt determinate în planul de proiecție Stereo 70 și sunt rotunjite la 1 milimetru.**

***** Distanța dintre puncte este formată din segmente cumulate ce sunt mai mici decât valoarea 1 milimetru.**

**DATE DESPRE IMOBILUL NR. 12633**

Oficiul de Cadastru și Publicitate Imobiliară CARAS-SEVERIN
Biroul de Cadastru și Publicitate Imobiliară Caransebes

A. Partea I. Descrierea imobilului

TEREN Extravilan

Nr. CF vechi:313-Petroșnița
Nr. topografic:2029, 2030

Adresa: Jud. Caraș-Severin

Nr. Crt	Nr cadastral Nr. topografic	Suprafața* (mp)	Observații / Referințe
A1		6.048	Sector cadastral:112 Teren neimprejmuit;

B. Partea II. Proprietari și acte

Inscrieri privitoare la dreptul de proprietate și alte drepturi reale		Referințe
3891 / 18/05/1914		
Act Notarial nr. 0, din 01/01/1914 emis de -;		
B1	Intabulare, drept de PROPRIETATE, dobandit prin Conventie, cota actuala 24/48 1) IOVANOVICI ILIE	A1
2052 / 27/10/1939		
Hotarare Judecatoreasca nr. 4823, din 01/01/1926 emis de JUDECĂTORIA CARANSEBEȘ;		
B2	Intabulare, drept de PROPRIETATE părți egale, dobandit prin Hotarare Judecatoreasca, cota actuala 20/48 1) IOVANVOICI PETRU, căs. cu Băcila Solomia, dom. în Petroșnița 2) CARABAȘ CALINA, născ. Iovanovici, dom. în Petroșnița 3) IOANOVICI NICOLAE, căs. cu Paica Floarea, dom. în Petroșnița 4) IOANOVICI ICONIA, a lui Ilie, dom. în Petroșnița 5) IOANOVICI FLOAREA, a lui Ilie, dom. în Petroșnița	A1
463 / 08/06/1971		
Act Notarial nr. 365, din 01/01/1971 emis de NOTARIATUL DE STAT LOCAL CARANSEBEȘ;		
B3	Intabulare, drept de PROPRIETATE, dobandit prin Succesiune, cota actuala 3/48 1) GHERGUȚA CALINA, născ. Iovanovici, dom. în Petroșnița	A1
1235 / 23/05/1994		
Act Notarial nr. 261, din 01/01/1994 emis de NOTARIATUL CARANSEBEȘ;		
B4	Intabulare, drept de PROPRIETATE, dobandit prin Succesiune, cota actuala 1/48 1) GHERGUȚA CĂLINA, născ. Iovanovici	A1
/		
Act Normativ nr. 7, din 13/03/1996 emis de PARLAMENTUL ROMÂNIEI (ADEVERINȚA 5035/04.10.2023, EMISĂ DE PRIMĂRIA COMUNEI BUCOȘNIȚA);		
B5	Se notează posesia faptică în favoarea lui 1) HAMAT GHEORGHE	A1

C. Partea III. SARCINI .

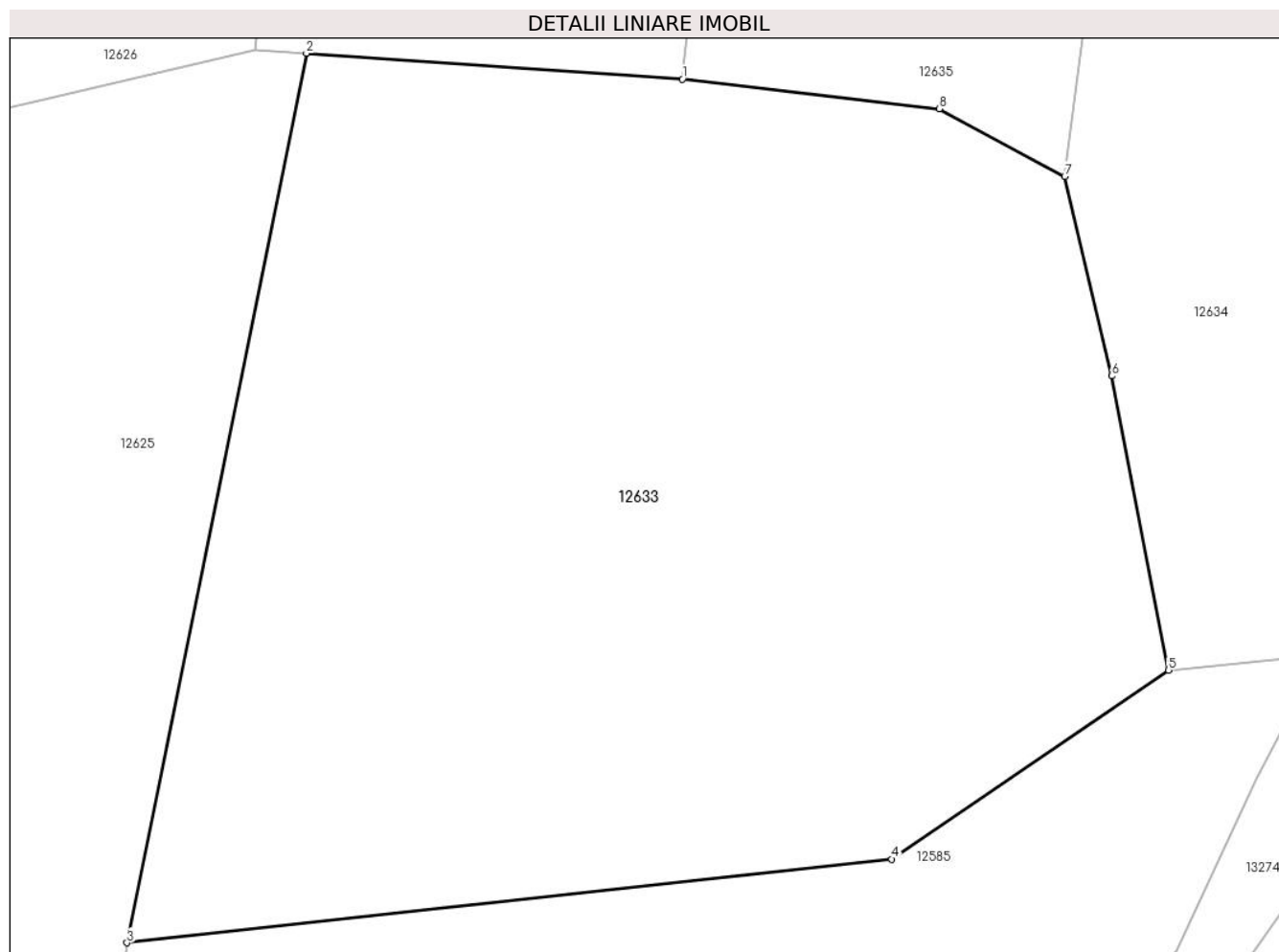
Inscrieri privind dezmembramintele dreptului de proprietate, drepturi reale de garanție și sarcini	Referințe
NU SUNT	

Anexa Nr. 1 La Partea I

Teren

Nr cadastral	Suprafața (mp)*	Observații / Referințe
	6.048	

* Suprafața este determinată în planul de proiecție Stereo 70.



Date referitoare la teren

Crt	Categorie folosință	Intravilan	Suprafața (mp)	Tarla	Parcelă	Nr. topo	Observații / Referințe
1	pașune	NU	6.048	-	-	2029, 2030	Pășune în Chicioara

Lungime Segmente

1) Valorile lungimilor segmentelor sunt obținute din proiecție în plan.

Punct început	X / Y	Punct sfârșit	X / Y	Lungime segment (** (m)
1	284.642,882 428.741,46	2	284.607,964 428.743,856	35.0
2	284.607,964 428.743,856	3	284.591,303 428.661,305	84.216
3	284.591,303 428.661,305	4	284.662,345 428.669,059	71.464
4	284.662,345 428.669,059	5	284.688,025 428.686,599	31.098
5	284.688,025 428.686,599	6	284.682,75 428.713,915	27.821

Punct început	X / Y	Punct sfârşit	X / Y	Lungime segment (** (m)
6	284.682,75 428.713,915	7	284.678,39 428.732,437	19.028
7	284.678,39 428.732,437	8	284.666,742 428.738,691	13.221
8	284.666,742 428.738,691	1	284.642,882 428.741,46	24.02

** Lungimile segmentelor sunt determinate în planul de proiecţie Stereo 70 şi sunt rotunjite la 1 milimetru.

*** Distanţa dintre puncte este formată din segmente cumulate ce sunt mai mici decât valoarea 1 milimetru.

**DATE DESPRE IMOBILUL NR. 12634**

Oficiul de Cadastru și Publicitate Imobiliară CARAS-SEVERIN
Biroul de Cadastru și Publicitate Imobiliară Caransebes

A. Partea I. Descrierea imobilului

TEREN Extravilan

Nr. CF vechi:750-Petroșnița
Nr. topografic:Parte din 2031

Adresa: Jud. Caraș-Severin

Nr. Crt	Nr cadastral Nr. topografic	Suprafața* (mp)	Observații / Referințe
A1	31170	Din acte: 1.420 Masurata: 1.069	Sector cadastral:112 Teren neimprejmuit;

B. Partea II. Proprietari și acte

Inscrieri privitoare la dreptul de proprietate și alte drepturi reale	Referințe
749 / 04/03/1930	
Act Notarial nr. 0, din 01/01/1930 emis de -;	
B1	A1
Intabulare, drept de PROPRIETATE, dobandit prin Conventie, cota actuala 1/1, cota initiala 1/1	
1) GHERGA FILARET	
2) GHERGA ILINCA , nasc. Spunei	
<i>OBSERVATII: (provenita din conversia CF 750-Petrosnita)</i>	

C. Partea III. SARCINI .

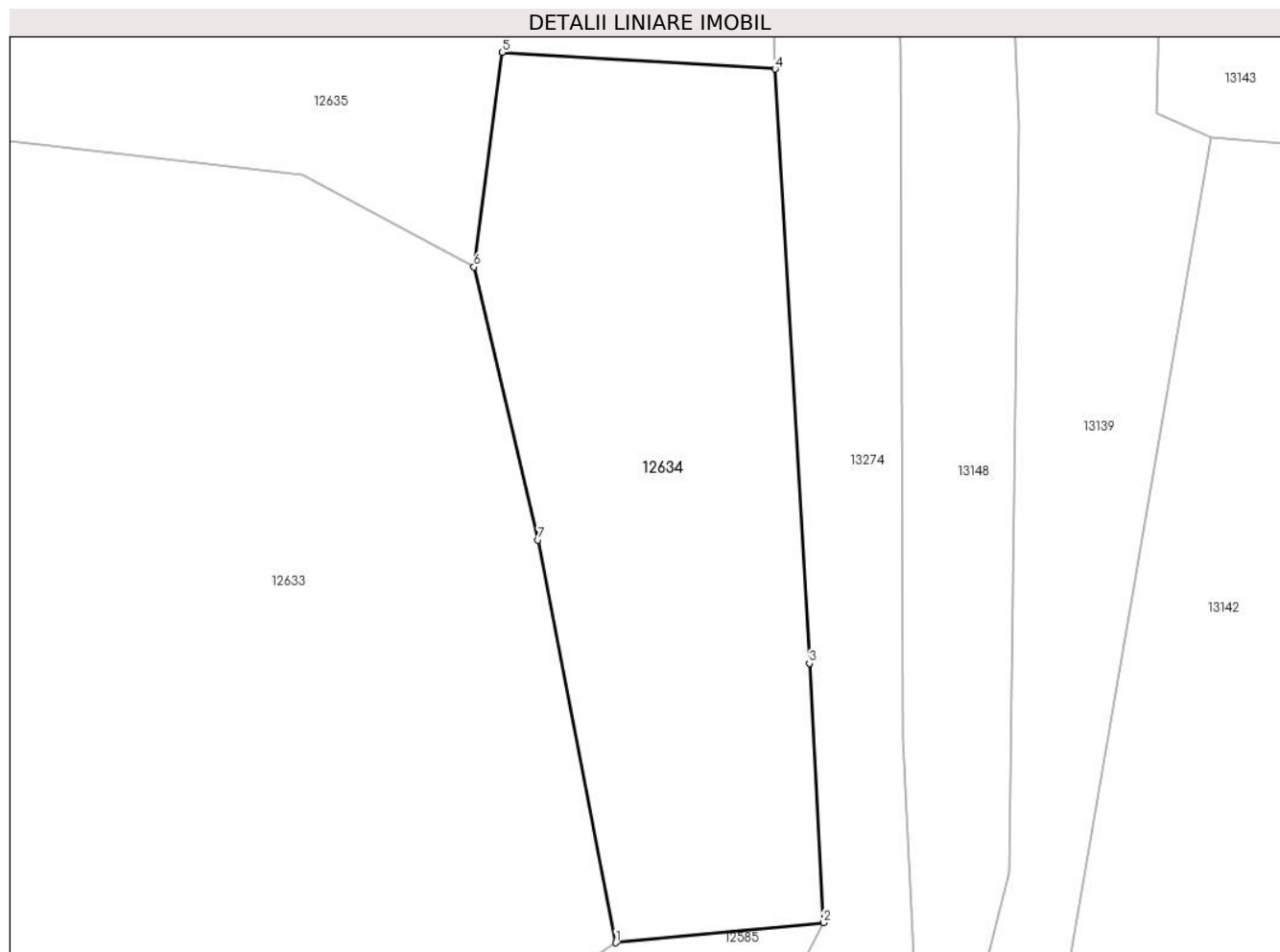
Inscrieri privind dezmembramintele dreptului de proprietate, drepturi reale de garanție și sarcini	Referințe
NU SUNT	

Anexa Nr. 1 La Partea I

Teren

Nr cadastral	Suprafața (mp)*	Observații / Referințe
31170	Din acte: 1.420 Masurata: 1.069	

* Suprafața este determinată în planul de proiecție Stereo 70.



Date referitoare la teren

Crt	Categorie folosință	Intravilan	Suprafața (mp)	Tarla	Parcelă	Nr. topo	Observații / Referințe
1	pasune	NU	1.069	-	-	Parte din 2031	Pășune în Chicioara

Lungime Segmente

1) Valorile lungimilor segmentelor sunt obținute din proiecție în plan.

Punct început	X / Y	Punct sfârșit	X / Y	Lungime segment (** (m)
1	284.688,025 428.686,599	2	284.702,113 428.687,97	14.155
2	284.702,113 428.687,97	3	284.701,153 428.705,556	17.612
3	284.701,153 428.705,556	4	284.698,822 428.745,862	40.373
4	284.698,822 428.745,862	5	284.680,318 428.746,992	18.538
5	284.680,318 428.746,992	6	284.678,39 428.732,437	14.682

Punct început	X / Y	Punct sfârșit	X / Y	Lungime segment (** (m)
6	284.678,39 428.732,437	7	284.682,75 428.713,915	19.028
7	284.682,75 428.713,915	1	284.688,025 428.686,599	27.821

** Lungimile segmentelor sunt determinate în planul de proiecție Stereo 70 și sunt rotunjite la 1 milimetru.

*** Distanța dintre puncte este formată din segmente cumulate ce sunt mai mici decât valoarea 1 milimetru.

**DATE DESPRE IMOBILUL NR. 12635**

Oficiul de Cadastru și Publicitate Imobiliară CARAS-SEVERIN
Biroul de Cadastru și Publicitate Imobiliară Caransebes

A. Partea I. Descrierea imobilului

TEREN Extravilan

Nr. CF vechi:235-Petroşniţa
Nr. topografic:Parte din 2032

Adresa: Jud. Caraş-Severin

Nr. Crt	Nr cadastral Nr. topografic	Suprafaţa* (mp)	Observații / Referințe
A1	31741	6.023	Sector cadastral:112 Teren neimprejmuit;

B. Partea II. Proprietari și acte

Inscrieri privitoare la dreptul de proprietate și alte drepturi reale	Referințe
27828 / 09/11/2016	
Act Normativ nr. 532, din 24/07/2002 emis de GUVERNUL ROMANIEI (act administrativ nr 144 din 28.10.2016, emis de PRIMARIA BUCOSNITA;act administrativ nr 1125 din 27.04.2016, emis de PRIMARIA BUCOSNITA);	
B2	A1
Intabulare, drept de PROPRIETATEHG 532/2002, anexa 20, poz.23, dobandit prin Lege, cota actuala 1/1, cota initiala 1/1 1) COMUNA BUCOSNITA DOMENIUL PUBLIC, CIF:9999999999999	

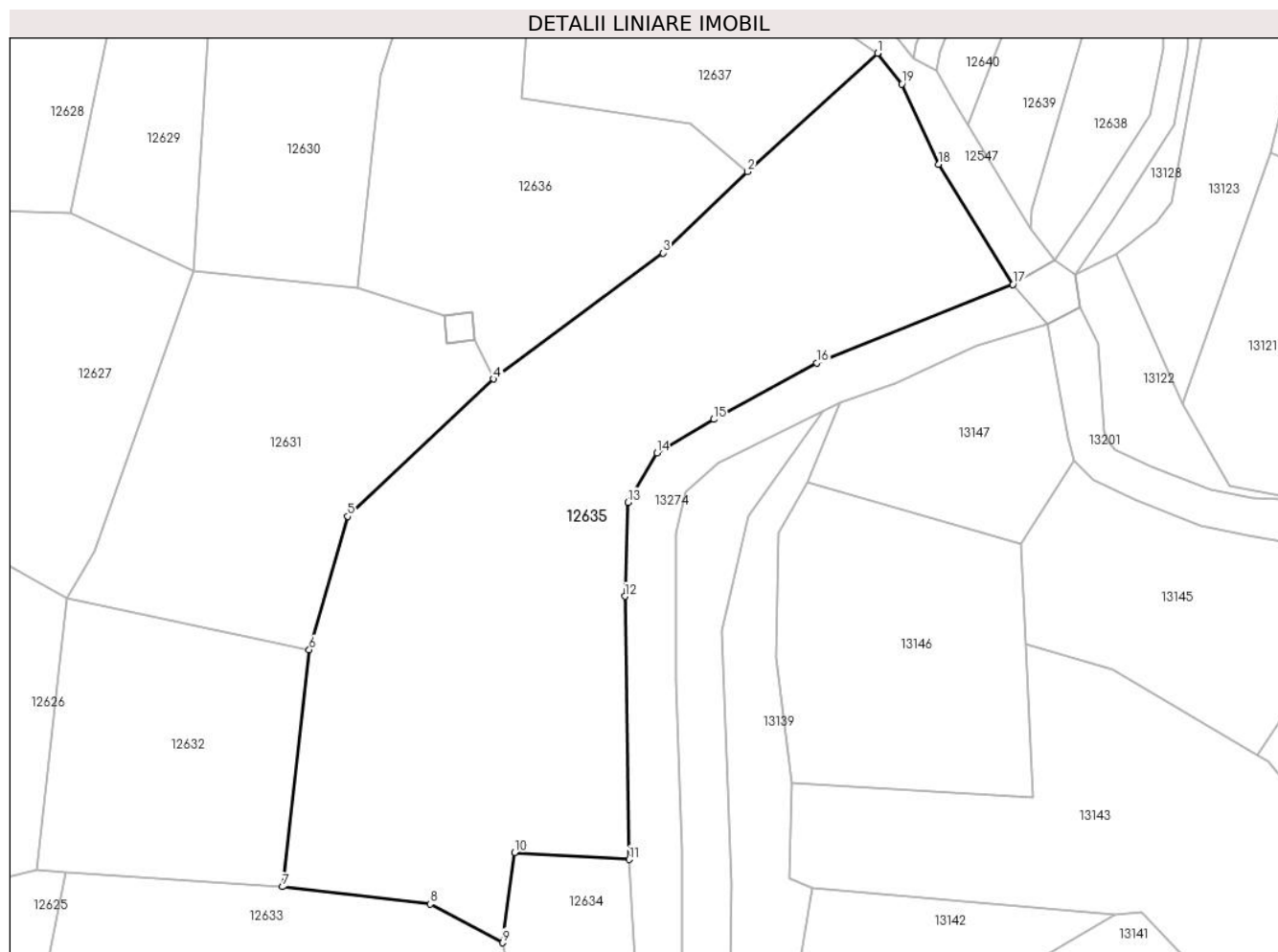
C. Partea III. SARCINI .

Inscrieri privind dezmembramintele dreptului de proprietate, drepturi reale de garanție și sarcini	Referințe
NU SUNT	

Teren

Nr cadastral	Suprafața (mp)*	Observații / Referințe
31741	6.023	

* Suprafața este determinată în planul de proiecție Stereo 70.



Date referitoare la teren

Crt	Categorie folosință	Intravilan	Suprafața (mp)	Tarla	Parcelă	Nr. topo	Observații / Referințe
1	pașune	NU	6.023	-	-	Parte din 2032	Pășune în Chicioara

Lungime Segmente

1) Valorile lungimilor segmentelor sunt obținute din proiecție în plan.

Punct început	X / Y	Punct sfârșit	X / Y	Lungime segment (** (m)
1	284.738,896 428.875,858	2	284.717,933 428.856,744	28.369
2	284.717,933 428.856,744	3	284.704,321 428.843,608	18.917
3	284.704,321 428.843,608	4	284.676,977 428.823,345	34.034
4	284.676,977 428.823,345	5	284.653,409 428.801,192	32.345
5	284.653,409 428.801,192	6	284.647,217 428.779,69	22.376

Punct început	X / Y	Punct sfârșit	X / Y	Lungime segment (** (m)
6	284.647,217 428.779,69	7	284.642,882 428.741,46	38.475
7	284.642,882 428.741,46	8	284.666,742 428.738,691	24.02
8	284.666,742 428.738,691	9	284.678,39 428.732,437	13.221
9	284.678,39 428.732,437	10	284.680,318 428.746,992	14.682
10	284.680,318 428.746,992	11	284.698,822 428.745,862	18.538
11	284.698,822 428.745,862	12	284.698,126 428.788,3	42.444
12	284.698,126 428.788,3	13	284.698,61 428.803,463	15.171
13	284.698,61 428.803,463	14	284.703,298 428.811,384	9.204
14	284.703,298 428.811,384	15	284.712,487 428.816,827	10.68
15	284.712,487 428.816,827	16	284.729,101 428.825,911	18.935
16	284.729,101 428.825,911	17	284.760,752 428.838,588	34.095
17	284.760,752 428.838,588	18	284.748,743 428.857,927	22.764
18	284.748,743 428.857,927	19	284.742,845 428.870,887	14.239
19	284.742,845 428.870,887	1	284.738,896 428.875,858	6.349

** Lungimile segmentelor sunt determinate în planul de proiecție Stereo 70 și sunt rotunjite la 1 milimetru.

*** Distanța dintre puncte este formată din segmente cumulate ce sunt mai mici decât valoarea 1 milimetru.

**DATE DESPRE IMOBILUL NR. 12636**

Oficiul de Cadastru și Publicitate Imobiliară CARAS-SEVERIN
Biroul de Cadastru și Publicitate Imobiliară Caransebes

A. Partea I. Descrierea imobilului

TEREN Extravilan

Nr. CF vechi:448, 432-Petroșnița
Nr. topografic:Parte din 2018/1, 2018/2

Adresa: Jud. Caraș-Severin

Nr. Crt	Nr cadastral Nr. topografic	Suprafața* (mp)	Observații / Referințe
A1		2.315	Sector cadastral:112 Teren neimprejmuit;

B. Partea II. Proprietari și acte

Inscrieri privitoare la dreptul de proprietate și alte drepturi reale		Referințe
/		
Act Administrativ nr. 1776, din 13/05/2024 emis de PRIMARIA COMUNEI BUCOSNITA;		
B1	Inscrierea posesiei, drept de PROPRIETATE, dobandit prin Lege, cota actuala 1/1 1) NEIDENTIFICAT NEIDENTIFICAT	A1
Act Normativ nr. 7, din 13/03/1996 emis de PARLAMENTUL ROMÂNIEI;		
B2	SE NOTEAZĂ MENȚIUNEA DE PROPRIETAR NEIDENTIFICAT	A1

C. Partea III. SARCINI .

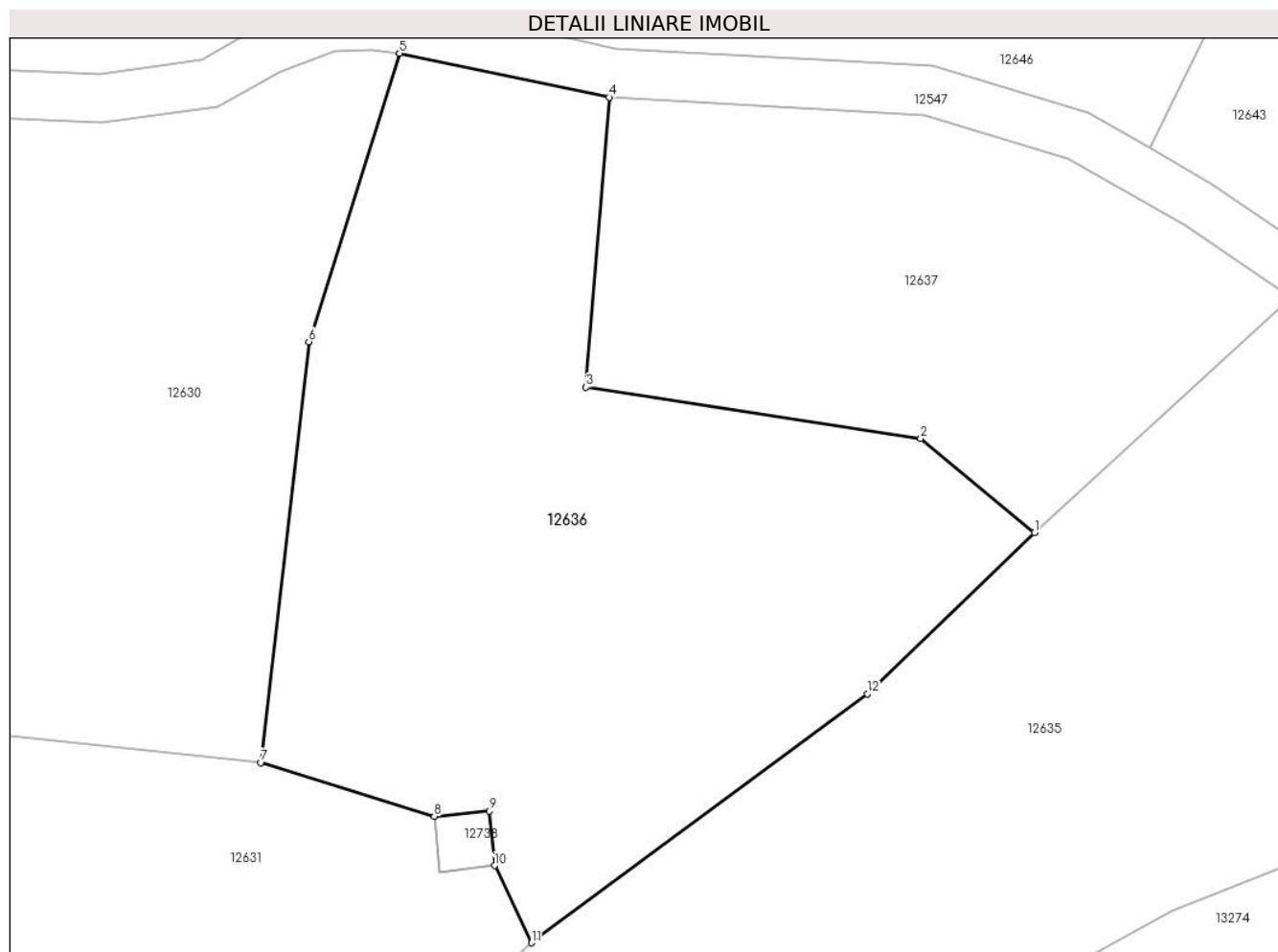
Inscrieri privind dezmembramintele dreptului de proprietate, drepturi reale de garanție și sarcini	Referințe
NU SUNT	

Anexa Nr. 1 La Partea I

Teren

Nr cadastral	Suprafața (mp)*	Observații / Referințe
	2.315	

* Suprafața este determinată în planul de proiecție Stereo 70.



Date referitoare la teren

Crt	Categorie folosință	Intravilan	Suprafața (mp)	Tarla	Parcelă	Nr. topo	Observații / Referințe
1	pașune	NU	2.315	-	-	Parte din 2018/1, 2018/2	Pășune în Chicioara

Lungime Segmente

1) Valorile lungimilor segmentelor sunt obținute din proiecție în plan.

Punct început	X / Y	Punct sfârșit	X / Y	Lungime segment (** (m)
1	284.717,933 428.856,744	2	284.708,674 428.864,418	12.026
2	284.708,674 428.864,418	3	284.681,408 428.868,58	27.582
3	284.681,408 428.868,58	4	284.683,298 428.892,191	23.687
4	284.683,298 428.892,191	5	284.666,204 428.895,779	17.466

Punct început	X / Y	Punct sfârșit	X / Y	Lungime segment (** (m)
5	284.666,204 428.895,779	6	284.658,806 428.872,29	24.626
6	284.658,806 428.872,29	7	284.654,916 428.838,018	34.492
7	284.654,916 428.838,018	8	284.669,033 428.833,635	14.782
8	284.669,033 428.833,635	9	284.673,532 428.834,066	4.52
9	284.673,532 428.834,066	10	284.673,957 428.829,631	4.455
10	284.673,957 428.829,631	11	284.676,977 428.823,345	6.974
11	284.676,977 428.823,345	12	284.704,321 428.843,608	34.034
12	284.704,321 428.843,608	1	284.717,933 428.856,744	18.917

** Lungimile segmentelor sunt determinate în planul de proiecție Stereo 70 și sunt rotunjite la 1 milimetru.

*** Distanța dintre puncte este formată din segmente cumulate ce sunt mai mici decât valoarea 1 milimetru.

**DATE DESPRE IMOBILUL NR. 12637**

Oficiul de Cadastru și Publicitate Imobiliară CARAS-SEVERIN
Biroul de Cadastru și Publicitate Imobiliară Caransebes

A. Partea I. Descrierea imobilului

Nr. CF vechi: 235, 448, 432-Petroșnița
Nr. topografic: Parte din 2032, 2018/1,
2018/2

TEREN Extravilan

Adresa: Jud. Caraș-Severin

Nr. Crt	Nr cadastral Nr. topografic	Suprafața* (mp)	Observații / Referințe
A1		1.268	Sector cadastral: 112 Teren neimprejmuit;

B. Partea II. Proprietari și acte

Inscrieri privitoare la dreptul de proprietate și alte drepturi reale		Referințe
/		
Act Administrativ nr. 1776, din 13/05/2024 emis de PRIMARIA COMUNEI BUCOSNITA;		
B1	Inscrierea posesiei, drept de PROPRIETATE, dobandit prin Lege, cota actuala 1/1 1) NEIDENTIFICAT NEIDENTIFICAT	A1
Act Normativ nr. 7, din 13/03/1996 emis de PARLAMENTUL ROMÂNIEI;		
B2	SE NOTEAZĂ MENȚIUNEA DE PROPRIETAR NEIDENTIFICAT	A1

C. Partea III. SARCINI .

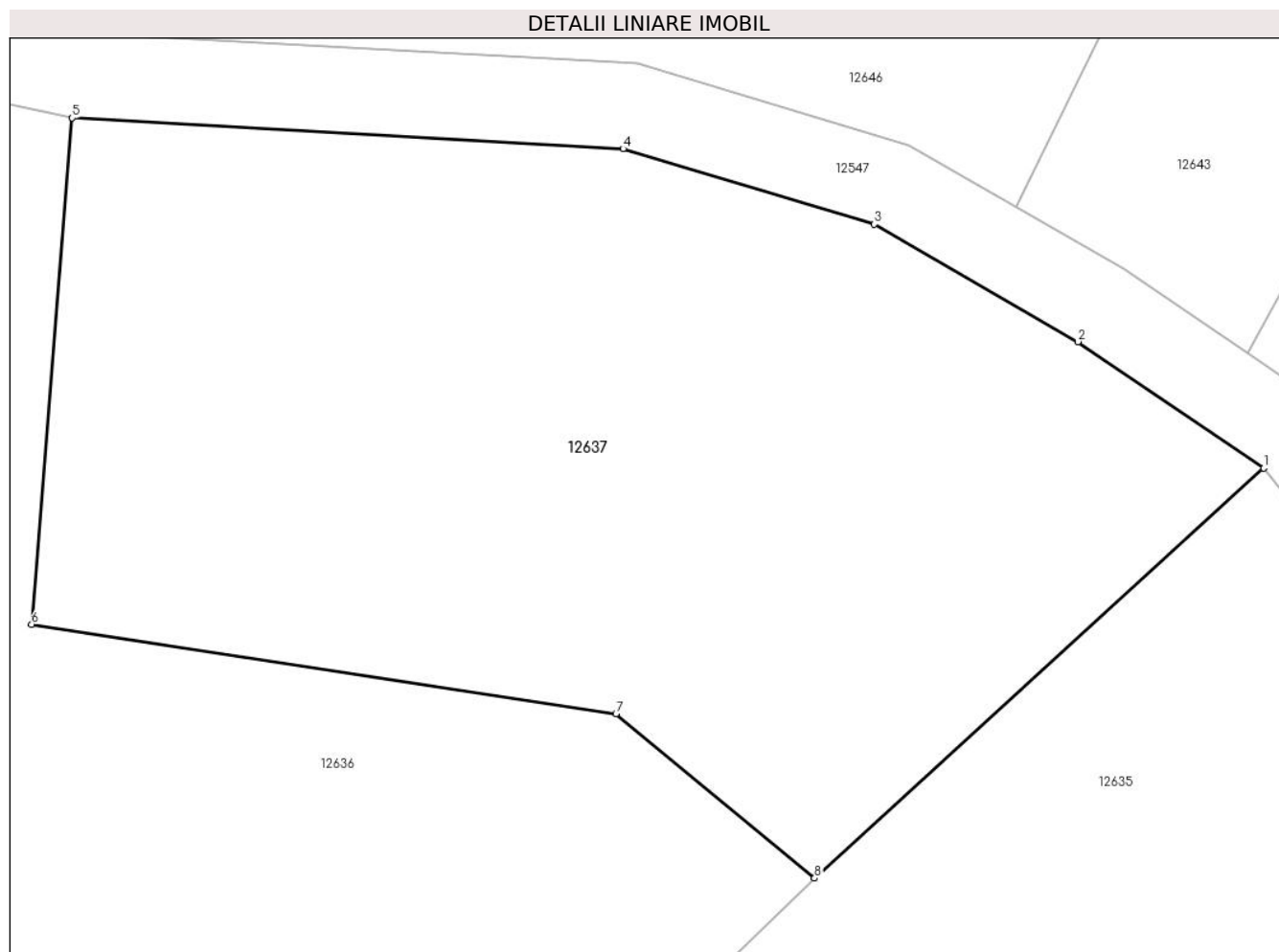
Inscrieri privind dezmembramintele dreptului de proprietate, drepturi reale de garanție și sarcini	Referințe
NU SUNT	

Anexa Nr. 1 La Partea I

Teren

Nr cadastral	Suprafața (mp)*	Observații / Referințe
	1.268	

* Suprafața este determinată în planul de proiecție Stereo 70.



Date referitoare la teren

Crt	Categorie folosință	Intravilan	Suprafața (mp)	Tarla	Parcelă	Nr. topo	Observații / Referințe
1	pașune	NU	1.268	-	-	Parte din 2032, 2018/1, 2018/2	Pășune în Chicioara

Lungime Segmente

1) Valorile lungimilor segmentelor sunt obținute din proiecție în plan.

Punct început	X / Y	Punct sfârșit	X / Y	Lungime segment (** (m)
1	284.738,896 428.875,858	2	284.730,22 428.881,752	10.489
2	284.730,22 428.881,752	3	284.720,72 428.887,233	10.968
3	284.720,72 428.887,233	4	284.709,001 428.890,753	12.236
4	284.709,001 428.890,753	5	284.683,298 428.892,191	25.743

Punct început	X / Y	Punct sfârșit	X / Y	Lungime segment (** (m)
5	284.683,298 428.892,191	6	284.681,408 428.868,58	23.687
6	284.681,408 428.868,58	7	284.708,674 428.864,418	27.582
7	284.708,674 428.864,418	8	284.717,933 428.856,744	12.026
8	284.717,933 428.856,744	1	284.738,896 428.875,858	28.369

** Lungimile segmentelor sunt determinate în planul de proiecție Stereo 70 și sunt rotunjite la 1 milimetru.

*** Distanța dintre puncte este formată din segmente cumulate ce sunt mai mici decât valoarea 1 milimetru.

**DATE DESPRE IMOBILUL NR. 12638**

Oficiul de Cadastru și Publicitate Imobiliară CARAS-SEVERIN
Biroul de Cadastru și Publicitate Imobiliară Caransebes

A. Partea I. Descrierea imobilului

Nr. CF vechi: 230, 346, 235-Petroșnița
Nr. topografic: Parte din 1776, 1777/1,
1777/2

TEREN Extravilan

Adresa: Jud. Caraș-Severin

Nr. Crt	Nr cadastral Nr. topografic	Suprafața* (mp)	Observații / Referințe
A1		870	Sector cadastral: 112 Teren neimprejmuit;

B. Partea II. Proprietari și acte

Inscrieri privitoare la dreptul de proprietate și alte drepturi reale		Referințe
/		
Act Administrativ nr. 1776, din 13/05/2024 emis de PRIMARIA COMUNEI BUCOSNITA;		
B1	Inscrierea posesiei, drept de PROPRIETATE, dobandit prin Lege, cota actuala 1/1 1) NEIDENTIFICAT NEIDENTIFICAT	A1
Act Normativ nr. 7, din 13/03/1996 emis de PARLAMENTUL ROMÂNIEI;		
B2	SE NOTEAZĂ MENȚIUNEA DE PROPRIETAR NEIDENTIFICAT	A1

C. Partea III. SARCINI .

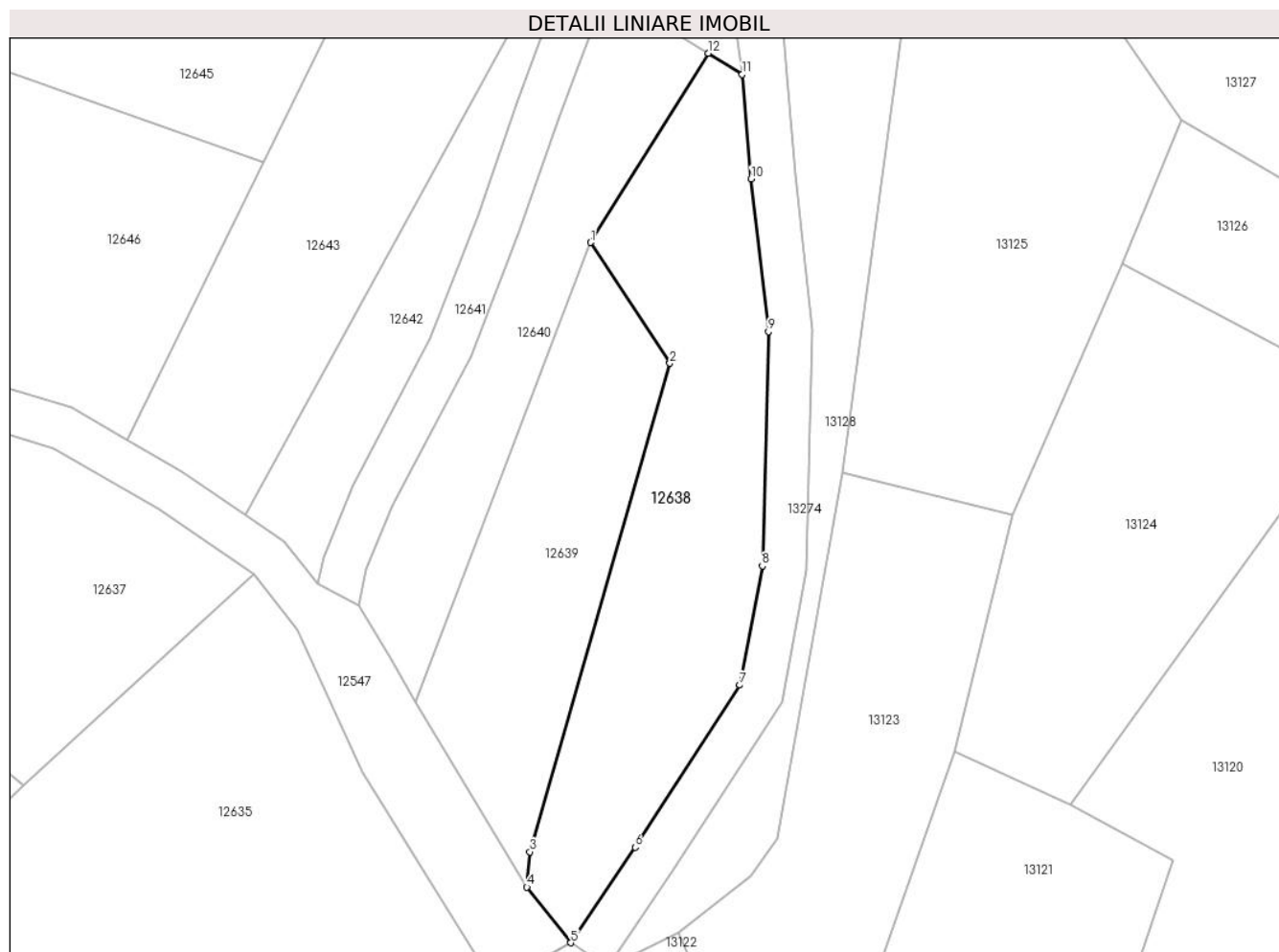
Inscrieri privind dezmembramintele dreptului de proprietate, drepturi reale de garanție și sarcini	Referințe
NU SUNT	

Anexa Nr. 1 La Partea I

Teren

Nr cadastral	Suprafața (mp)*	Observații / Referințe
	870	

* Suprafața este determinată în planul de proiecție Stereo 70.



Date referitoare la teren

Crt	Categorie folosință	Intravilan	Suprafața (mp)	Tarla	Parcelă	Nr. topo	Observații / Referințe
1	pasune	NU	870	-	-	Parte din 1776, 1777/1, 1777/2	Pășune în Seliște

Lungime Segmente

1) Valorile lungimilor segmentelor sunt obținute din proiecție în plan.

Punct început	X / Y	Punct sfârșit	X / Y	Lungime segment (** (m)
1	284.769,362 428.905,899	2	284.776,573 428.894,959	13.103
2	284.776,573 428.894,959	3	284.763,892 428.850,71	46.03
3	284.763,892 428.850,71	4	284.763,604 428.847,516	3.207
4	284.763,604 428.847,516	5	284.767,577 428.842,473	6.42

Punct început	X / Y	Punct sfârșit	X / Y	Lungime segment (** (m)
5	284.767,577 428.842,473	6	284.773,414 428.851,12	10.433
6	284.773,414 428.851,12	7	284.782,911 428.865,814	17.496
7	284.782,911 428.865,814	8	284.784,938 428.876,615	10.99
8	284.784,938 428.876,615	9	284.785,501 428.897,816	21.208
9	284.785,501 428.897,816	10	284.783,924 428.911,654	13.928
10	284.783,924 428.911,654	11	284.783,129 428.921,12	9.499
11	284.783,129 428.921,12	12	284.780,067 428.923,033	3.61
12	284.780,067 428.923,033	1	284.769,362 428.905,899	20.203

** Lungimile segmentelor sunt determinate în planul de proiecție Stereo 70 și sunt rotunjite la 1 milimetru.

*** Distanța dintre puncte este formată din segmente cumulate ce sunt mai mici decât valoarea 1 milimetru.

**DATE DESPRE IMOBILUL NR. 12639**

Oficiul de Cadastru și Publicitate Imobiliară CARAS-SEVERIN
Biroul de Cadastru și Publicitate Imobiliară Caransebes

A. Partea I. Descrierea imobilului

TEREN Extravilan

Nr. CF vechi:230, 346-Petroșnița
Nr. topografic:Parte din 1777/1, 1777/2

Adresa: Jud. Caraș-Severin

Nr. Crt	Nr cadastral Nr. topografic	Suprafața* (mp)	Observații / Referințe
A1		570	Sector cadastral:112 Teren neimprejmuit;

B. Partea II. Proprietari și acte

Inscrieri privitoare la dreptul de proprietate și alte drepturi reale		Referințe
/		
Act Normativ nr. 7, din 13/03/1996 emis de PARLAMENTUL ROMÂNIEI;		
B1	Intabulare, drept de PROPRIETATE, dobândit prin Lege, cota actuala 1/1 1) NEIDENTIFICAT NEIDENTIFICAT	A1
Act Normativ nr. 7, din 13/03/1996 emis de PARLAMENTUL ROMÂNIEI (ADEVÉRINȚA 5457/27.10.2023, EMISĂ DE PRIMĂRIA COMUNEI BUCOȘNIȚA);		
B2	Se notează posesia faptică în favoarea lui 1) TRICA ALEXANDRU	A1

C. Partea III. SARCINI .

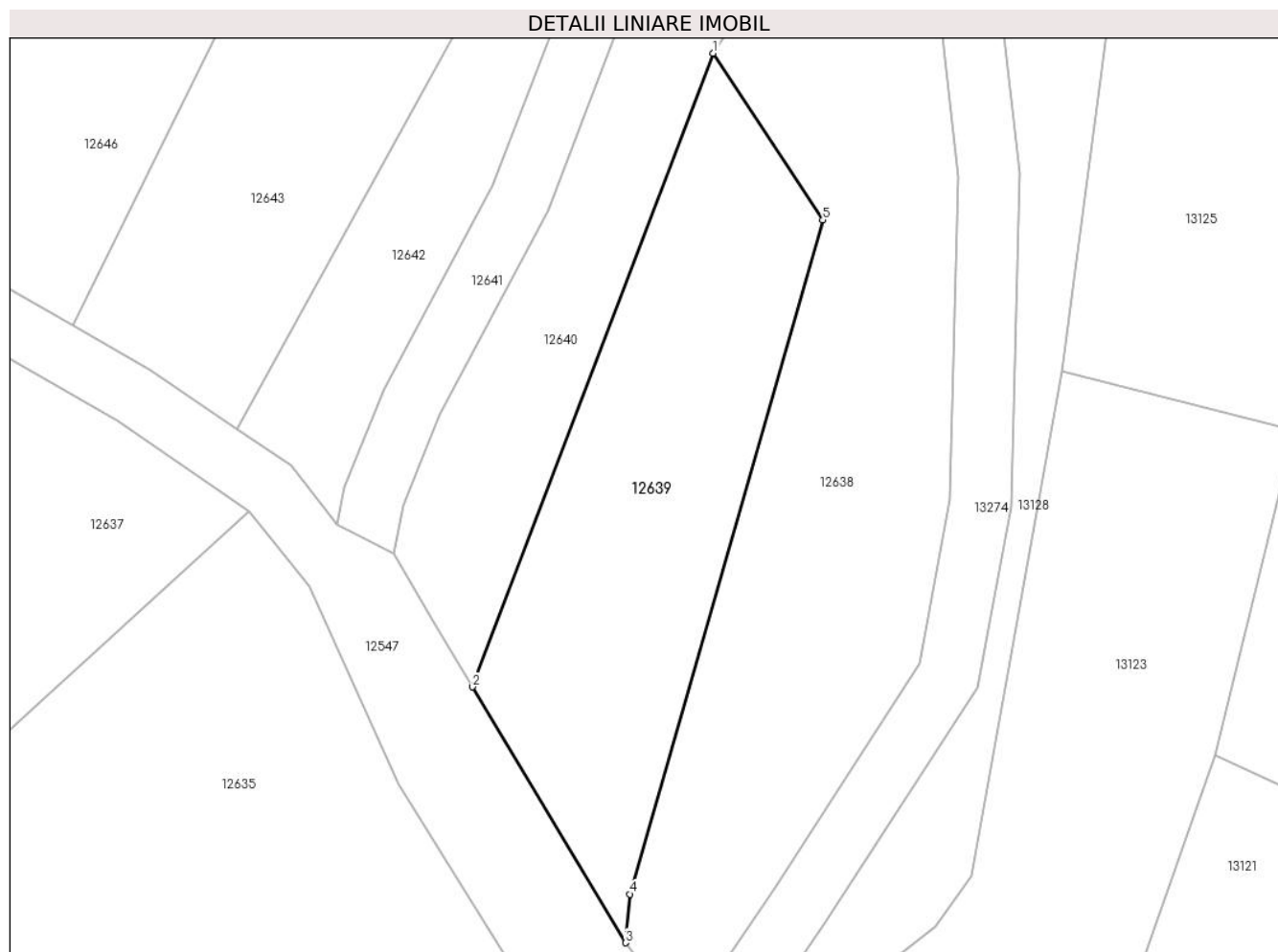
Inscrieri privind dezmembramintele dreptului de proprietate, drepturi reale de garanție și sarcini	Referințe
NU SUNT	

Anexa Nr. 1 La Partea I

Teren

Nr cadastral	Suprafața (mp)*	Observații / Referințe
	570	

* Suprafața este determinată în planul de proiecție Stereo 70.



Date referitoare la teren

Crt	Categorie folosință	Intravilan	Suprafața (mp)	Tarla	Parcelă	Nr. topo	Observații / Referințe
1	pasune	NU	570	-	-	Parte din 1777/1, 1777/2, 1782	Pășune în Seliște

Lungime Segmente

1) Valorile lungimilor segmentelor sunt obținute din proiecție în plan.

Punct început	X / Y	Punct sfârșit	X / Y	Lungime segment (** (m)
1	284.769,362 428.905,899	2	284.753,553 428.864,309	44.493
2	284.753,553 428.864,309	3	284.763,604 428.847,516	19.571
3	284.763,604 428.847,516	4	284.763,892 428.850,71	3.207
4	284.763,892 428.850,71	5	284.776,573 428.894,959	46.03

Punct început	X / Y	Punct sfârșit	X / Y	Lungime segment (** (m)
5	284.776,573 428.894,959	1	284.769,362 428.905,899	13.103

** Lungimile segmentelor sunt determinate în planul de proiecție Stereo 70 și sunt rotunjite la 1 milimetru.

*** Distanța dintre puncte este formată din segmente cumulate ce sunt mai mici decât valoarea 1 milimetru.

**DATE DESPRE IMOBILUL NR. 12640**

Oficiul de Cadastru și Publicitate Imobiliară CARAS-SEVERIN
Biroul de Cadastru și Publicitate Imobiliară Caransebes

A. Partea I. Descrierea imobilului

TEREN Extravilan

Nr. CF vechi:420-Petroșnița
Nr. topografic:Parte din 1778

Adresa: Jud. Caraș-Severin

Nr. Crt	Nr cadastral Nr. topografic	Suprafața* (mp)	Observații / Referințe
A1		486	Sector cadastral:112 Teren neimprejmuit;

B. Partea II. Proprietari și acte

Inscrieri privitoare la dreptul de proprietate și alte drepturi reale		Referințe
/		
Act Normativ nr. 7, din 13/03/1996 emis de PARLAMENTUL ROMÂNIEI;		
B1	Intabulare, drept de PROPRIETATE, dobândit prin Lege, cota actuala 1/1 1) NEIDENTIFICAT NEIDENTIFICAT	A1
Act Normativ nr. 7, din 13/03/1996 emis de PARLAMENTUL ROMÂNIEI (ADEVÉRINȚA 5430/27.10.2023, EMISĂ DE PRIMĂRIA COMUNEI BUCOȘNIȚA);		
B2	Se notează posesia faptică în favoarea lui 1) MOATĂR FILARET-CRISTIAN	A1

C. Partea III. SARCINI .

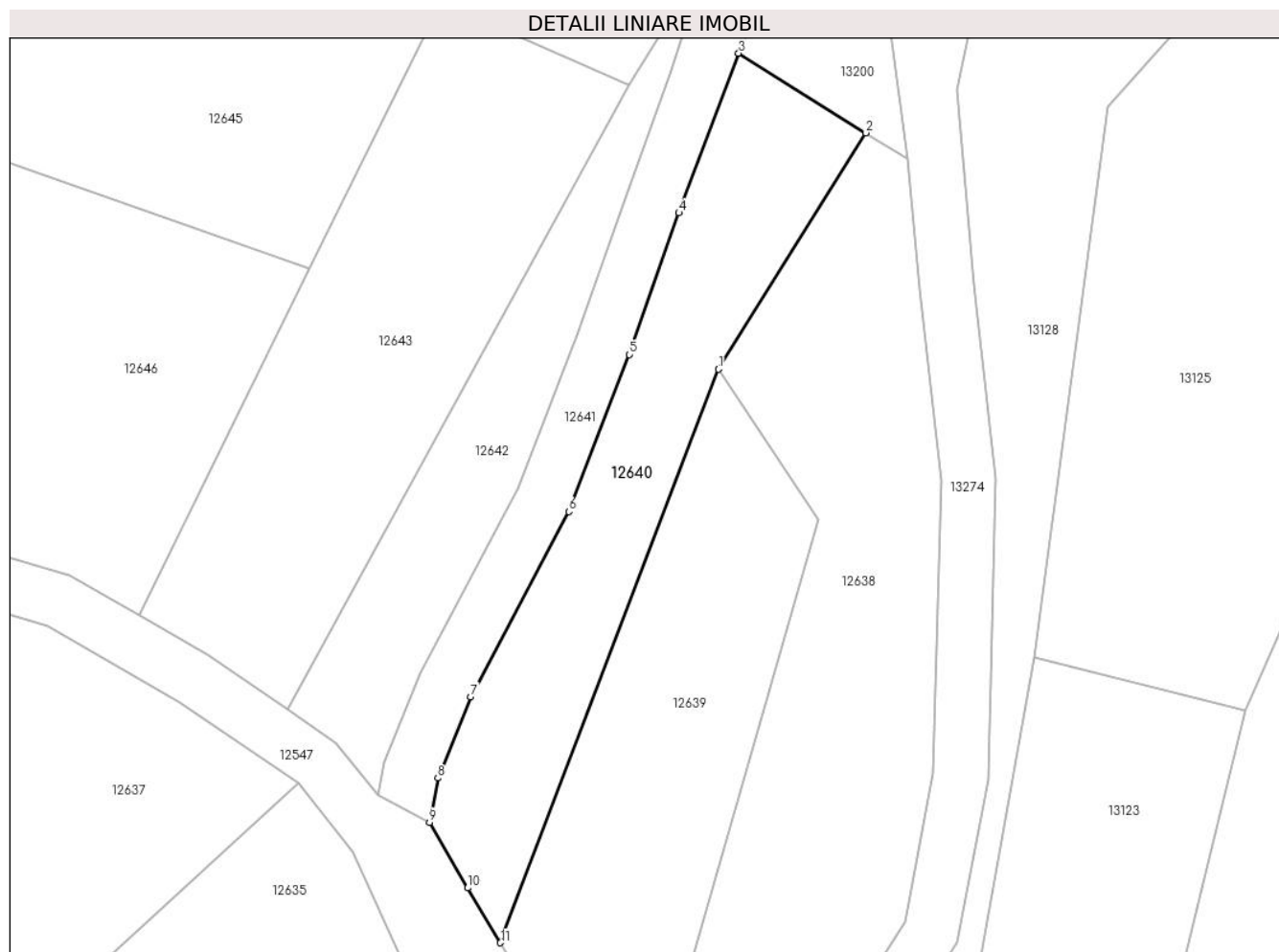
Inscrieri privind dezmembramintele dreptului de proprietate, drepturi reale de garanție și sarcini	Referințe
NU SUNT	

Anexa Nr. 1 La Partea I

Teren

Nr cadastral	Suprafața (mp)*	Observații / Referințe
	486	

* Suprafața este determinată în planul de proiecție Stereo 70.



Date referitoare la teren

Crt	Categorie folosință	Intravilan	Suprafața (mp)	Tarla	Parcelă	Nr. topo	Observații / Referințe
1	pasune	NU	486	-	-	Parte din 1778	Pășune în Seliște, restul de suprafață se regăsește la id 12641, 12642

Lungime Segmente

1) Valorile lungimilor segmentelor sunt obținute din proiecție în plan.

Punct început	X / Y	Punct sfârșit	X / Y	Lungime segment (** (m)
1	284.769,362 428.905,899	2	284.780,067 428.923,033	20.203
2	284.780,067 428.923,033	3	284.770,839 428.928,798	10.881
3	284.770,839 428.928,798	4	284.766,509 428.917,219	12.362
4	284.766,509 428.917,219	5	284.762,911 428.906,95	10.881
5	284.762,911 428.906,95	6	284.758,503 428.895,571	12.203

Punct început	X / Y	Punct sfârșit	X / Y	Lungime segment (** (m)
6	284.758,503 428.895,571	7	284.751,408 428.882,143	15.187
7	284.751,408 428.882,143	8	284.749,01 428.876,258	6.355
8	284.749,01 428.876,258	9	284.748,401 428.873,041	3.274
9	284.748,401 428.873,041	10	284.751,172 428.868,286	5.503
10	284.751,172 428.868,286	11	284.753,553 428.864,309	4.635
11	284.753,553 428.864,309	1	284.769,362 428.905,899	44.493

** Lungimile segmentelor sunt determinate în planul de proiecție Stereo 70 și sunt rotunjite la 1 milimetru.

*** Distanța dintre puncte este formată din segmente cumulate ce sunt mai mici decât valoarea 1 milimetru.

**DATE DESPRE IMOBILUL NR. 12641**

Oficiul de Cadastru și Publicitate Imobiliară CARAS-SEVERIN
Biroul de Cadastru și Publicitate Imobiliară Caransebes

A. Partea I. Descrierea imobilului

TEREN Extravilan

Nr. CF vechi:420-Petroșnița

Nr. topografic:Parte din 1778, 1775/2

Adresa: Jud. Caraș-Severin

Nr. Crt	Nr cadastral Nr. topografic	Suprafața* (mp)	Observații / Referințe
A1		442	Sector cadastral:112 Teren neimprejmuit;

B. Partea II. Proprietari și acte

Inscrieri privitoare la dreptul de proprietate și alte drepturi reale		Referințe
/		
Act Normativ nr. 7, din 13/03/1996 emis de PARLAMENTUL ROMÂNIEI;		
B1	Inscrierea provizorie, drept de PROPRIETATE, dobandit prin Lege, cota actuala 1/1 1) COMUNA BUCOȘNIȚA, CIF:3227645, PROPRIETAR NEIDENTIFICAT	A1

C. Partea III. SARCINI .

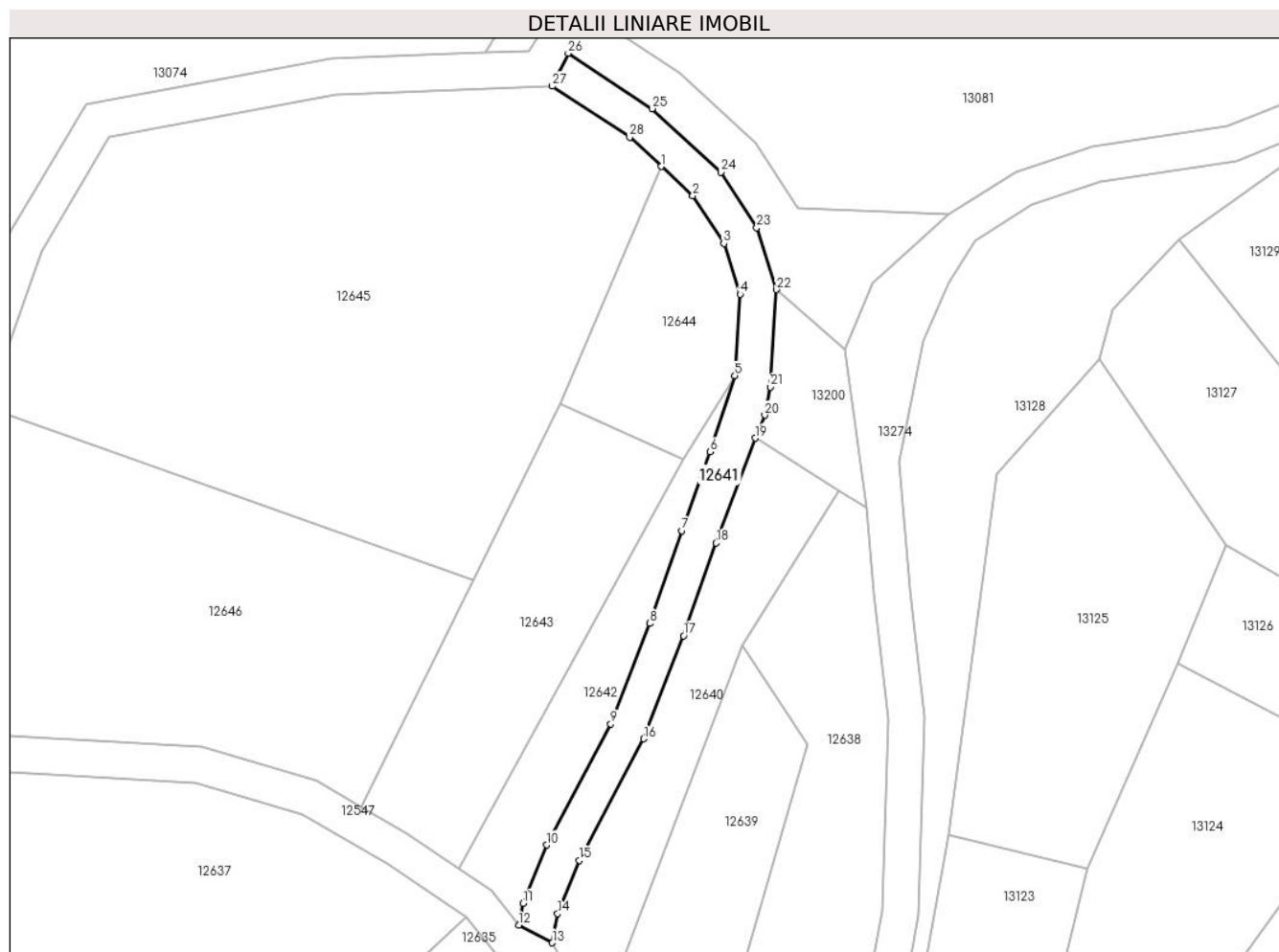
Inscrieri privind dezmembramintele dreptului de proprietate, drepturi reale de garanție și sarcini	Referințe
NU SUNT	

Anexa Nr. 1 La Partea I

Teren

Nr cadastral	Suprafața (mp)*	Observații / Referințe
	442	

* Suprafața este determinată în planul de proiecție Stereo 70.



Date referitoare la teren

Crt	Categorie folosință	Intravilan	Suprafața (mp)	Tarla	Parcelă	Nr. topo	Observații / Referințe
1	drum	NU	442	-	-	Parte din 1778, 1775/2	Drum în Seliște

Lungime Segmente

1) Valorile lungimilor segmentelor sunt obținute din proiecție în plan.

Punct început	X / Y	Punct sfârșit	X / Y	Lungime segment (** (m))	Punct început	X / Y	Punct sfârșit	X / Y	Lungime segment (** (m))
1	284.760,45 428.958,82	2	284.763,944 428.955,589	4.759	2	284.763,944 428.955,589	3	284.767,363 428.950,315	6.285
3	284.767,363 428.950,315	4	284.769,167 428.944,71	5.888	4	284.769,167 428.944,71	5	284.768,575 428.935,712	9.017
5	284.768,575 428.935,712	6	284.765,888 428.927,283	8.847	6	284.765,888 428.927,283	7	284.762,74 428.918,559	9.275
7	284.762,74 428.918,559	8	284.759,158 428.908,334	10.834	8	284.759,158 428.908,334	9	284.754,857 428.897,233	11.905
9	284.754,857 428.897,233	10	284.747,779 428.883,836	15.152	10	284.747,779 428.883,836	11	284.745,155 428.877,396	6.954

Punct început	X / Y	Punct sfârșit	X / Y	Lungime segment (** (m)
11	284.745,155 428.877,396	12	284.744,698 428.874,985	2.454
13	284.748,401 428.873,041	14	284.749,01 428.876,258	3.274
15	284.751,408 428.882,143	16	284.758,503 428.895,571	15.187
17	284.762,911 428.906,95	18	284.766,509 428.917,219	10.881
19	284.770,839 428.928,798	20	284.771,908 428.931,339	2.757
21	284.772,501 428.934,461	22	284.773,209 428.945,209	10.771
23	284.771,008 428.952,045	24	284.767,027 428.958,185	7.318
25	284.759,433 428.965,21	26	284.750,155 428.971,338	11.119
27	284.748,408 428.967,697	28	284.756,956 428.962,052	10.244

Punct început	X / Y	Punct sfârșit	X / Y	Lungime segment (** (m)
12	284.744,698 428.874,985	13	284.748,401 428.873,041	4.182
14	284.749,01 428.876,258	15	284.751,408 428.882,143	6.355
16	284.758,503 428.895,571	17	284.762,911 428.906,95	12.203
18	284.766,509 428.917,219	19	284.770,839 428.928,798	12.362
20	284.771,908 428.931,339	21	284.772,501 428.934,461	3.178
22	284.773,209 428.945,209	23	284.771,008 428.952,045	7.182
24	284.767,027 428.958,185	25	284.759,433 428.965,21	10.345
26	284.750,155 428.971,338	27	284.748,408 428.967,697	4.038
28	284.756,956 428.962,052	1	284.760,45 428.958,82	4.76

** Lungimile segmentelor sunt determinate în planul de proiecție Stereo 70 și sunt rotunjite la 1 milimetru.

*** Distanța dintre puncte este formată din segmente cumulate ce sunt mai mici decât valoarea 1 milimetru.

**DATE DESPRE IMOBILUL NR. 12642**

Oficiul de Cadastru și Publicitate Imobiliară CARAS-SEVERIN
Biroul de Cadastru și Publicitate Imobiliară Caransebes

A. Partea I. Descrierea imobilului

TEREN Extravilan

Nr. CF vechi:420-Petroșnița
Nr. topografic:Parte din 1778

Adresa: Jud. Caraș-Severin

Nr. Crt	Nr cadastral Nr. topografic	Suprafața* (mp)	Observații / Referințe
A1		324	Sector cadastral:112 Teren neimprejmuit;

B. Partea II. Proprietari și acte

Inscrieri privitoare la dreptul de proprietate și alte drepturi reale		Referințe
/		
Act Normativ nr. 7, din 13/03/1996 emis de PARLAMENTUL ROMÂNIEI;		
B1	Intabulare, drept de PROPRIETATE, dobândit prin Lege, cota actuala 1/1 1) NEIDENTIFICAT NEIDENTIFICAT	A1
Act Normativ nr. 7, din 13/03/1996 emis de PARLAMENTUL ROMÂNIEI (ADEVÉRINȚA 5432/27.10.2023, EMISĂ DE PRIMĂRIA COMUNEI BUCOȘNIȚA);		
B2	Se notează posesia faptică în favoarea lui 1) MOATĂR FILARET-CRISTIAN	A1

C. Partea III. SARCINI .

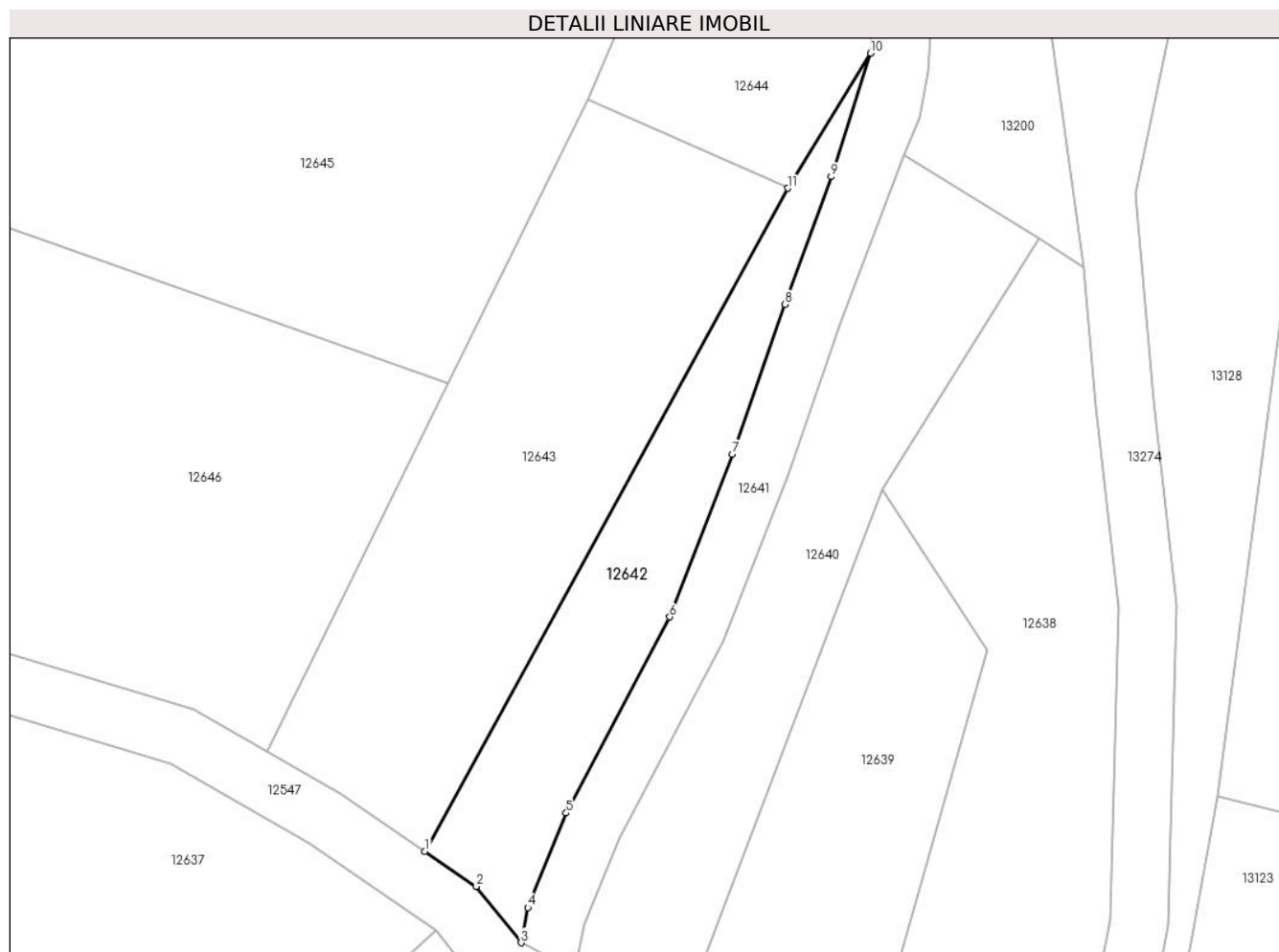
Inscrieri privind dezmembramintele dreptului de proprietate, drepturi reale de garanție și sarcini	Referințe
NU SUNT	

Anexa Nr. 1 La Partea I

Teren

Nr cadastral	Suprafața (mp)*	Observații / Referințe
	324	

* Suprafața este determinată în planul de proiecție Stereo 70.



Date referitoare la teren

Crt	Categorie folosință	Intravilan	Suprafața (mp)	Tarla	Parcelă	Nr. topo	Observații / Referințe
1	pașune	NU	324	-	-	Parte din 1778, 1782	Pășune în Seliște, restul de suprafață se regăsește la id 12641, 12640

Lungime Segmente

1) Valorile lungimilor segmentelor sunt obținute din proiecție în plan.

Punct început	X / Y	Punct sfârșit	X / Y	Lungime segment (** (m)
1	284.738,125 428.881,217	2	284.741,648 428.878,824	4.259
2	284.741,648 428.878,824	3	284.744,698 428.874,985	4.903
3	284.744,698 428.874,985	4	284.745,155 428.877,396	2.454
4	284.745,155 428.877,396	5	284.747,779 428.883,836	6.954
5	284.747,779 428.883,836	6	284.754,857 428.897,233	15.152

Punct început	X / Y	Punct sfârșit	X / Y	Lungime segment (** (m)
6	284.754,857 428.897,233	7	284.759,158 428.908,334	11.905
7	284.759,158 428.908,334	8	284.762,74 428.918,559	10.834
8	284.762,74 428.918,559	9	284.765,888 428.927,283	9.275
9	284.765,888 428.927,283	10	284.768,575 428.935,712	8.847
10	284.768,575 428.935,712	11	284.762,913 428.926,497	10.815
11	284.762,913 428.926,497	1	284.738,125 428.881,217	51.621

** Lungimile segmentelor sunt determinate în planul de proiecție Stereo 70 și sunt rotunjite la 1 milimetru.

*** Distanța dintre puncte este formată din segmente cumulate ce sunt mai mici decât valoarea 1 milimetru.

**DATE DESPRE IMOBILUL NR. 12643**

Oficiul de Cadastru și Publicitate Imobiliară CARAS-SEVERIN
Biroul de Cadastru și Publicitate Imobiliară Caransebes

A. Partea I. Descrierea imobilului

TEREN Extravilan

Nr. CF vechi:470-Petroșnița
Nr. topografic:Parte din 1779

Adresa: Jud. Caraș-Severin

Nr. Crt	Nr cadastral Nr. topografic	Suprafața* (mp)	Observații / Referințe
A1		697	Sector cadastral:112 Teren neimprejmuit;

B. Partea II. Proprietari și acte

Inscrieri privitoare la dreptul de proprietate și alte drepturi reale		Referințe
/		
Act Normativ nr. 7, din 13/03/1996 emis de PARLAMENTUL ROMÂNIEI;		
B1	Intabulare, drept de PROPRIETATE, dobândit prin Lege, cota actuala 1/1 1) NEIDENTIFICAT NEIDENTIFICAT	A1
Act Normativ nr. 7, din 13/03/1996 emis de PARLAMENTUL ROMÂNIEI (ADEVERINȚA 5033/04.10.2023, EMISĂ DE PRIMĂRIA COMUNEI BUCOȘNIȚA);		
B2	Se notează posesia faptică în favoarea lui 1) VALEANU ADRIANA-MARIA	A1

C. Partea III. SARCINI .

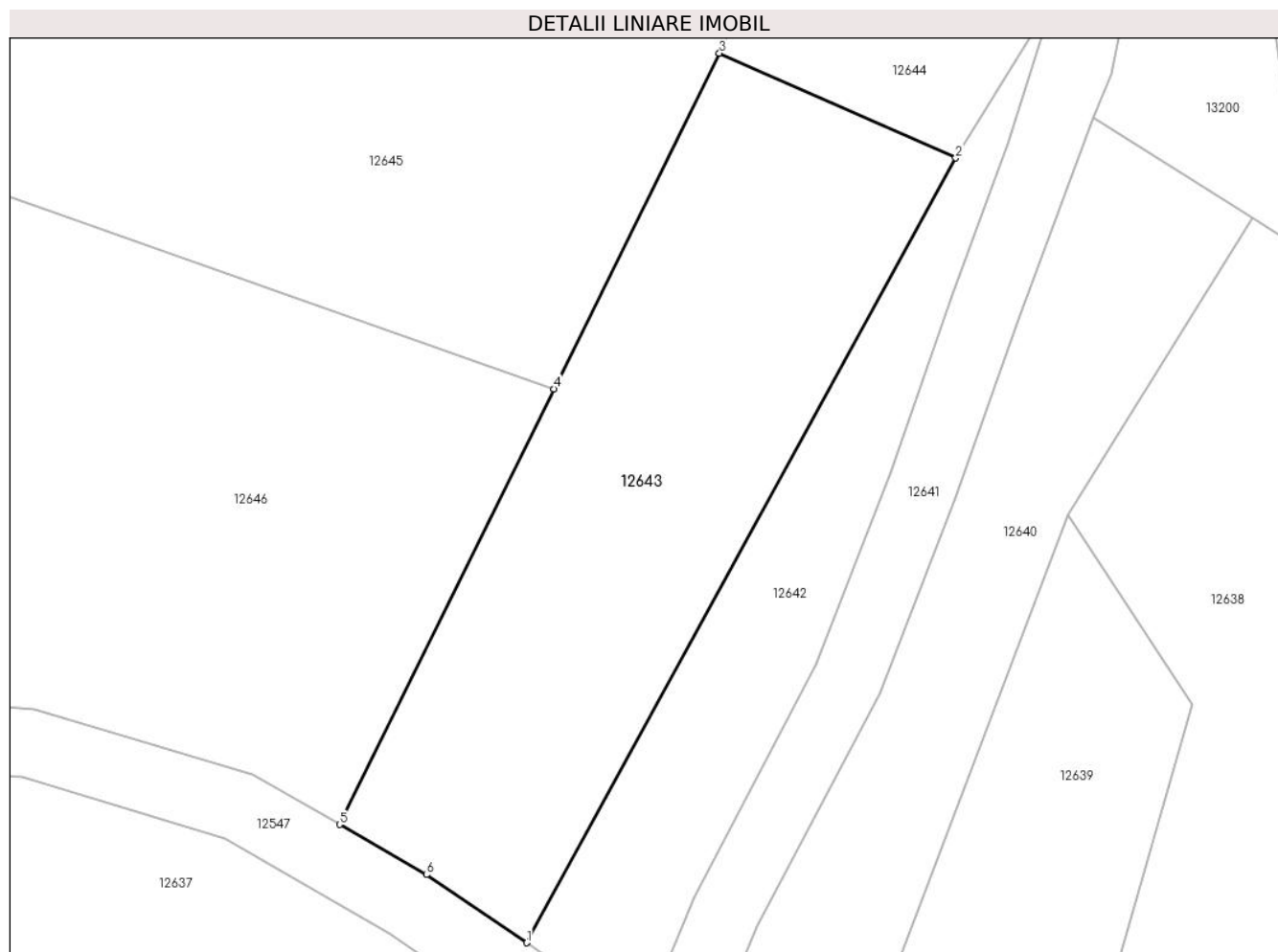
Inscrieri privind dezmembramintele dreptului de proprietate, drepturi reale de garanție și sarcini	Referințe
NU SUNT	

Anexa Nr. 1 La Partea I

Teren

Nr cadastral	Suprafața (mp)*	Observații / Referințe
	697	

* Suprafața este determinată în planul de proiecție Stereo 70.



Date referitoare la teren

Crt	Categorie folosință	Intravilan	Suprafața (mp)	Tarla	Parcelă	Nr. topo	Observații / Referințe
1	pasune	NU	697	-	-	Parte din 1779, 1782	Pășune în Seliște

Lungime Segmente

1) Valorile lungimilor segmentelor sunt obținute din proiecție în plan.

Punct început	X / Y	Punct sfârșit	X / Y	Lungime segment (** (m)
1	284.738,125 428.881,217	2	284.762,913 428.926,497	51.621
2	284.762,913 428.926,497	3	284.749,265 428.932,542	14.927
3	284.749,265 428.932,542	4	284.739,723 428.913,181	21.585
4	284.739,723 428.913,181	5	284.727,331 428.888,037	28.032
5	284.727,331 428.888,037	6	284.732,346 428.885,143	5.79

Punct început	X / Y	Punct sfârșit	X / Y	Lungime segment (** (m)
6	284.732,346 428.885,143	1	284.738,125 428.881,217	6.986

** Lungimile segmentelor sunt determinate în planul de proiecție Stereo 70 și sunt rotunjite la 1 milimetru.

*** Distanța dintre puncte este formată din segmente cumulate ce sunt mai mici decât valoarea 1 milimetru.

**DATE DESPRE IMOBILUL NR. 12644**

Oficiul de Cadastru și Publicitate Imobiliară CARAS-SEVERIN
Biroul de Cadastru și Publicitate Imobiliară Caransebes

A. Partea I. Descrierea imobilului

TEREN Extravilan

Nr. CF vechi:470-Petroșnița

Nr. topografic:Parte din 1779, 1775/2

Adresa: Jud. Caraș-Severin

Nr. Crt	Nr cadastral Nr. topografic	Suprafața* (mp)	Observații / Referințe
A1		375	Sector cadastral:112 Teren neimprejmuit;

B. Partea II. Proprietari și acte

Inscrieri privitoare la dreptul de proprietate și alte drepturi reale		Referințe
/		
Act Administrativ nr. 1776, din 13/05/2024 emis de PRIMARIA COMUNEI BUCOSNITA;		
B1	Inscrierea posesiei, drept de PROPRIETATE, dobandit prin Lege, cota actuala 1/1 1) NEIDENTIFICAT NEIDENTIFICAT	A1
Act Normativ nr. 7, din 13/03/1996 emis de PARLAMENTUL ROMÂNIEI;		
B2	SE NOTEAZĂ MENȚIUNEA DE PROPRIETAR NEIDENTIFICAT	A1

C. Partea III. SARCINI .

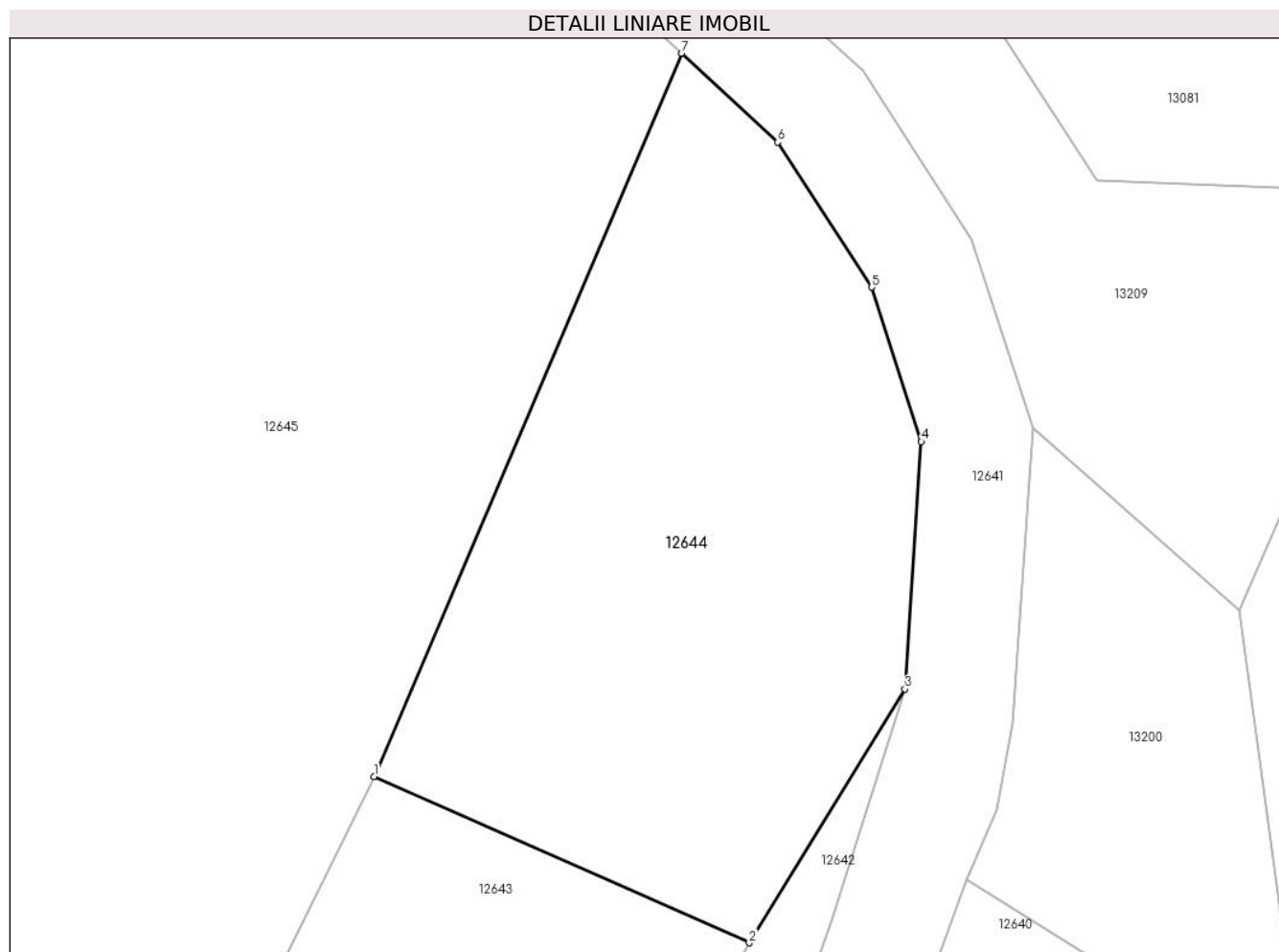
Inscrieri privind dezmembramintele dreptului de proprietate, drepturi reale de garanție și sarcini	Referințe
NU SUNT	

Anexa Nr. 1 La Partea I

Teren

Nr cadastral	Suprafața (mp)*	Observații / Referințe
	375	

* Suprafața este determinată în planul de proiecție Stereo 70.



Date referitoare la teren

Crt	Categorie folosință	Intra vilan	Suprafața (mp)	Tarla	Parcelă	Nr. topo	Observații / Referințe
1	pașune	NU	375	-	-	Parte din 1779, 1775/2	Pășune în Seliște

Lungime Segmente

1) Valorile lungimilor segmentelor sunt obținute din proiecție în plan.

Punct început	X / Y	Punct sfârșit	X / Y	Lungime segment (** (m)
1	284.749,265 428.932,542	2	284.762,913 428.926,497	14.927
2	284.762,913 428.926,497	3	284.768,575 428.935,712	10.815
3	284.768,575 428.935,712	4	284.769,167 428.944,71	9.017
4	284.769,167 428.944,71	5	284.767,363 428.950,315	5.888
5	284.767,363 428.950,315	6	284.763,944 428.955,589	6.285

Punct început	X / Y	Punct sfârșit	X / Y	Lungime segment (** (m)
6	284.763,944 428.955,589	7	284.760,45 428.958,82	4.759
7	284.760,45 428.958,82	1	284.749,265 428.932,542	28.559

** Lungimile segmentelor sunt determinate în planul de proiecție Stereo 70 și sunt rotunjite la 1 milimetru.

*** Distanța dintre puncte este formată din segmente cumulate ce sunt mai mici decât valoarea 1 milimetru.

**DATE DESPRE IMOBILUL NR. 12645**

Oficiul de Cadastru și Publicitate Imobiliară CARAS-SEVERIN
Biroul de Cadastru și Publicitate Imobiliară Caransebes

A. Partea I. Descrierea imobilului

TEREN Extravilan

Nr. CF vechi:286-Petroșnița
Nr. topografic:Parte din 1780

Adresa: Jud. Caraș-Severin

Nr. Crt	Nr cadastral Nr. topografic	Suprafața* (mp)	Observații / Referințe
A1		Din acte: 3.068 Masurata: 2.704	Sector cadastral:112 Teren neimprejmuit;

B. Partea II. Proprietari și acte

Inscrieri privitoare la dreptul de proprietate și alte drepturi reale	Referințe
430 / 13/05/1981	
Act Notarial nr. 13, din 01/01/1981 emis de Notariatul de Stat Local Caransebes;	
B1	A1
Intabulare, drept de PROPRIETATEpărți egale, dobandit prin Succesiune, cota actuala 1/1	
1) SUCIU ANA, dom. în Petroșnița	
2) SUCIU FLOREA, dom. în Petroșnița	

C. Partea III. SARCINI .

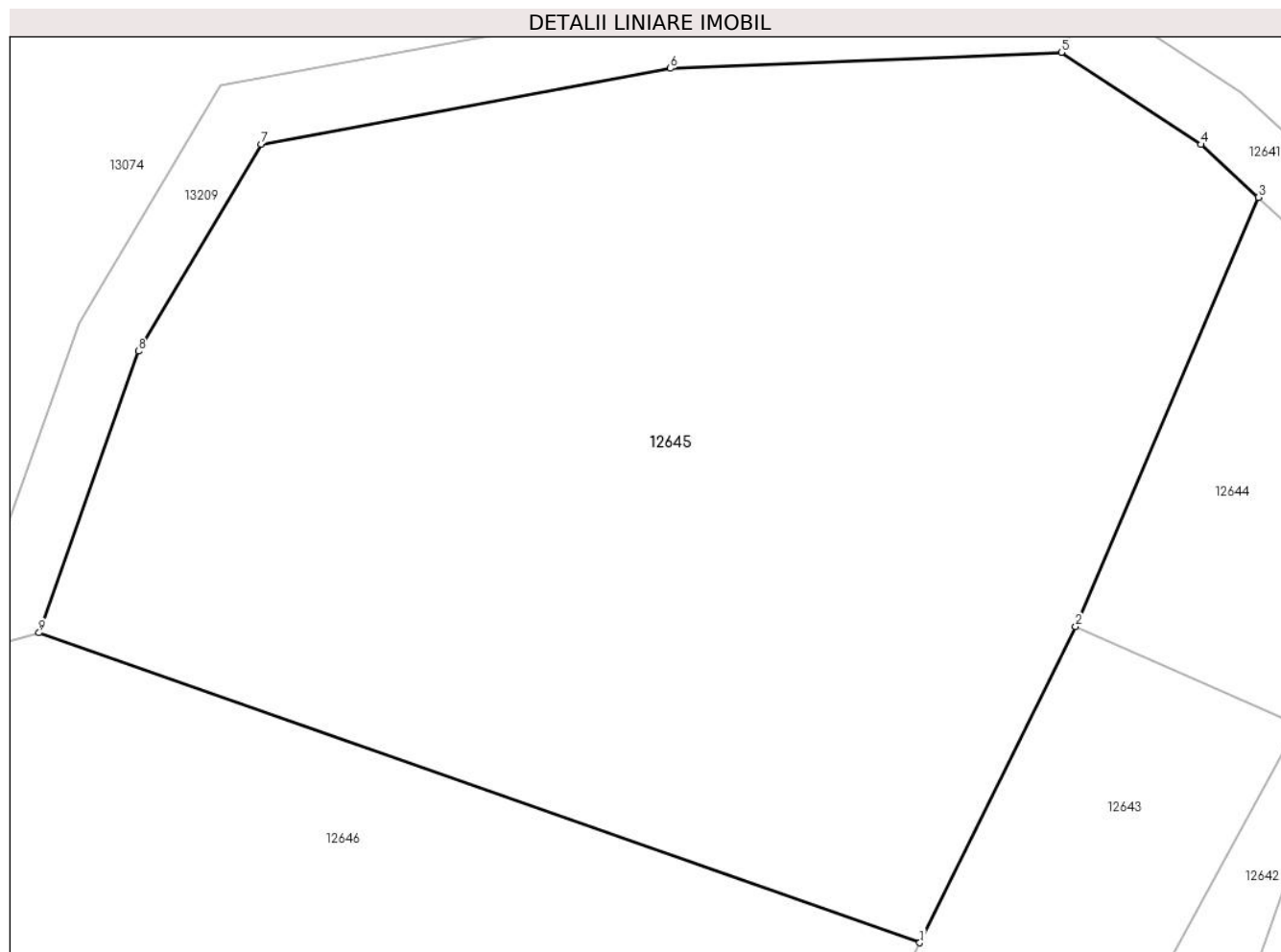
Inscrieri privind dezmembramintele dreptului de proprietate, drepturi reale de garanție și sarcini	Referințe
NU SUNT	

Anexa Nr. 1 La Partea I

Teren

Nr cadastral	Suprafața (mp)*	Observații / Referințe
	Din acte: 3.068 Masurata: 2.704	

* Suprafața este determinată în planul de proiecție Stereo 70.



Date referitoare la teren

Crt	Categorie folosință	Intravilan	Suprafața (mp)	Tarla	Parcelă	Nr. topo	Observații / Referințe
1	pasune	NU	2.704	-	-	Parte din 1780	Pășune în Seliște

Lungime Segmente

1) Valorile lungimilor segmentelor sunt obținute din proiecție în plan.

Punct început	X / Y	Punct sfârșit	X / Y	Lungime segment (** (m)
1	284.739,723 428.913,181	2	284.749,265 428.932,542	21.585
2	284.749,265 428.932,542	3	284.760,45 428.958,82	28.559
3	284.760,45 428.958,82	4	284.756,956 428.962,052	4.76
4	284.756,956 428.962,052	5	284.748,408 428.967,697	10.244
5	284.748,408 428.967,697	6	284.724,455 428.966,717	23.973

Punct început	X / Y	Punct sfârșit	X / Y	Lungime segment (** (m)
6	284.724,455 428.966,717	7	284.699,391 428.962,079	25.49
7	284.699,391 428.962,079	8	284.691,894 428.949,4	14.73
8	284.691,894 428.949,4	9	284.685,806 428.932,161	18.282
9	284.685,806 428.932,161	1	284.739,723 428.913,181	57.16

** Lungimile segmentelor sunt determinate în planul de proiecție Stereo 70 și sunt rotunjite la 1 milimetru.

*** Distanța dintre puncte este formată din segmente cumulate ce sunt mai mici decât valoarea 1 milimetru.

**DATE DESPRE IMOBILUL NR. 12646**

Oficiul de Cadastru și Publicitate Imobiliară CARAS-SEVERIN
Biroul de Cadastru și Publicitate Imobiliară Caransebes

A. Partea I. Descrierea imobilului

TEREN Extravilan

Nr. CF vechi:1006-Petroșnița

Nr. topografic:1781

Adresa: Jud. Caraș-Severin

Nr. Crt	Nr cadastral Nr. topografic	Suprafața* (mp)	Observații / Referințe
A1		2.555	Sector cadastral:112 Teren neimprejmuit;

B. Partea II. Proprietari și acte

Inscrieri privitoare la dreptul de proprietate și alte drepturi reale		Referințe
258 / 25/01/2000		
Act Notarial nr. 8/2000, din 01/01/2000 emis de NP Lapadat M.;		
B1	Intabulare, drept de PROPRIETATE, dobandit prin Succesiune, cota actuala 3/8 1) BACILA ANDREI <i>OBSERVATII: (provenita din conversia CF 1006-Petrosnita)</i>	A1
257 / 25/01/2000		
Act Notarial nr. 132/2000, din 01/01/2000 emis de NP Lapadat M.;		
B2	Intabulare, drept de PROPRIETATE, dobandit prin Conventie, cota actuala 5/8 1) GURGU FLOREA , si sotia 2) GURGU MALANIA , nasc. Mihuta <i>OBSERVATII: (provenita din conversia CF 1006-Petrosnita)</i>	A1
/		
Act Normativ nr. 7, din 13/03/1996 emis de PARLAMENTUL ROMÂNIEI (ADEVÉRINȚA 5027/04.10.2023, EMISĂ DE PRIMĂRIA COMUNEI BUCOȘNIȚA);		
B3	Se notează posesia faptică în favoarea lui 1) GURGU FLOREA	A1

C. Partea III. SARCINI

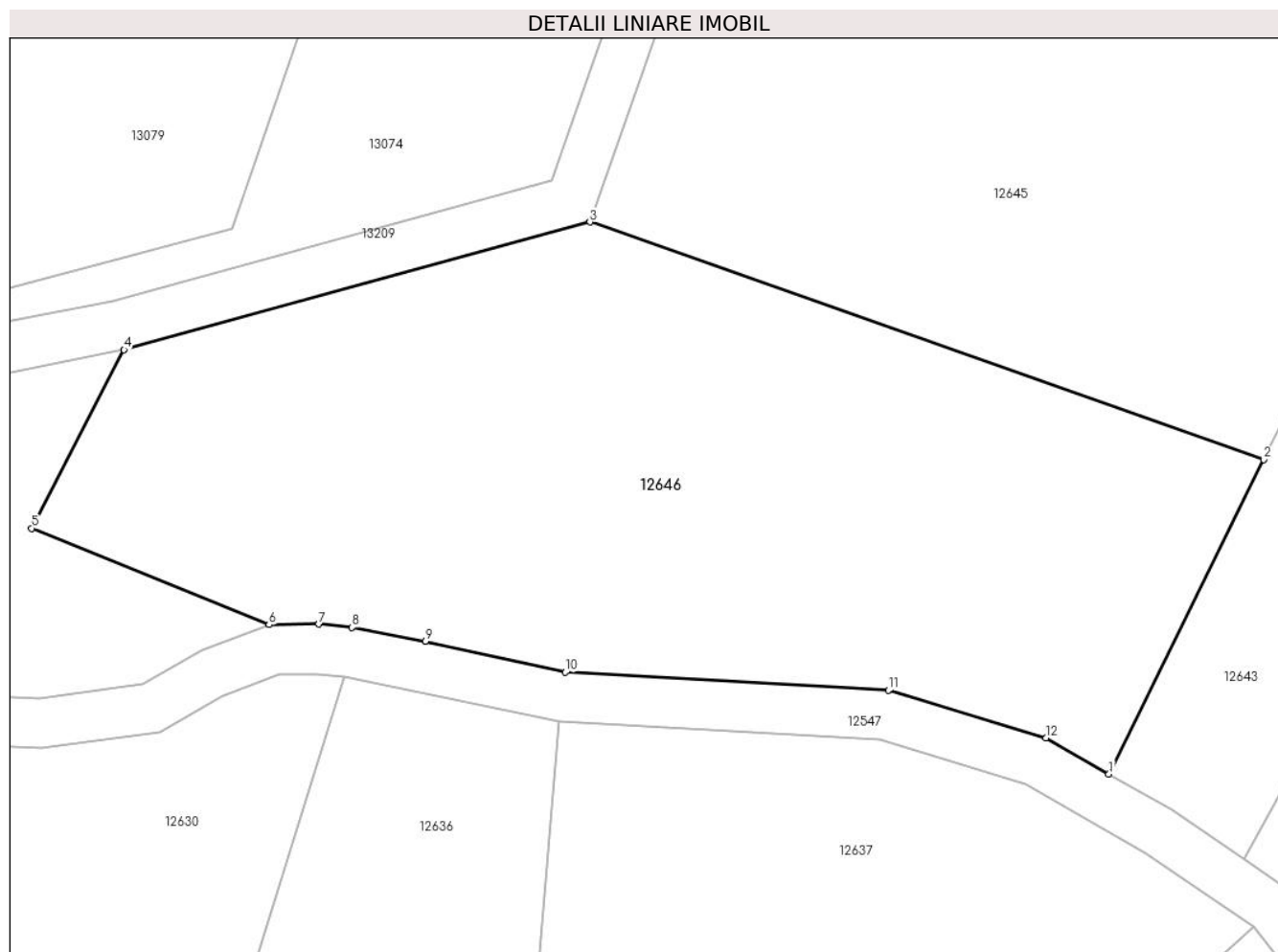
Inscrieri privind dezmembramintele dreptului de proprietate, drepturi reale de garanție și sarcini		Referințe
257 / 25/01/2000		
Act nr. 0, din 04/11/1111;		
C1	Intabulare, drept de UZUFRACTSI INTRETINERE, cota actuala 5/8 1) BACILA ANA <i>OBSERVATII: (provenita din conversia CF 1006-Petrosnita)</i>	A1
C2	Intabulare, drept de UZUFRACTSI INTRETINERE, cota actuala 5/8 1) GURGU ICONIA <i>OBSERVATII: (provenita din conversia CF 1006-Petrosnita)</i>	A1

Anexa Nr. 1 La Partea I

Teren

Nr cadastral	Suprafața (mp)*	Observații / Referințe
	2.555	

* Suprafața este determinată în planul de proiecție Stereo 70.



Date referitoare la teren

Crt	Categorie folosință	Intra vilan	Suprafața (mp)	Tarla	Parcelă	Nr. topo	Observații / Referințe
1	pașune	NU	2.555	-	-	1781	Pășune în Seliște

Lungime Segmente

1) Valorile lungimilor segmentelor sunt obținute din proiecție în plan.

Punct început	X / Y	Punct sfârșit	X / Y	Lungime segment (** (m)
1	284.727,331 428.888,037	2	284.739,723 428.913,181	28.032
2	284.739,723 428.913,181	3	284.685,806 428.932,161	57.16
3	284.685,806 428.932,161	4	284.648,533 428.921,95	38.646
4	284.648,533 428.921,95	5	284.641,136 428.907,679	16.074
5	284.641,136 428.907,679	6	284.660,144 428.899,962	20.515

Punct început	X / Y	Punct sfârșit	X / Y	Lungime segment (** (m)
6	284.660,144 428.899,962	7	284.664,119 428.900,013	3.975
7	284.664,119 428.900,013	8	284.666,772 428.899,742	2.667
8	284.666,772 428.899,742	9	284.672,65 428.898,656	5.977
9	284.672,65 428.898,656	10	284.683,847 428.896,166	11.471
10	284.683,847 428.896,166	11	284.709,697 428.894,72	25.89
11	284.709,697 428.894,72	12	284.722,316 428.890,93	13.176
12	284.722,316 428.890,93	1	284.727,331 428.888,037	5.79

** Lungimile segmentelor sunt determinate în planul de proiecție Stereo 70 și sunt rotunjite la 1 milimetru.

*** Distanța dintre puncte este formată din segmente cumulate ce sunt mai mici decât valoarea 1 milimetru.

**DATE DESPRE IMOBILUL NR. 12647**

Oficiul de Cadastru și Publicitate Imobiliară CARAS-SEVERIN
Biroul de Cadastru și Publicitate Imobiliară Caransebes

A. Partea I. Descrierea imobilului

TEREN Extravilan

Nr. CF vechi:235-Petroșnița
Nr. topografic:Parte din 1783

Adresa: Jud. Caraș-Severin

Nr. Crt	Nr cadastral Nr. topografic	Suprafața* (mp)	Observații / Referințe
A1		1.291	Sector cadastral:112 Teren neimprejmuit;

B. Partea II. Proprietari și acte

Inscrieri privitoare la dreptul de proprietate și alte drepturi reale		Referințe
4166 / 25/05/1914		
Act nr. -, din 25/05/1914 emis de -;		
B1	Intabulare, drept de PROPRIETATE, cf vechi, dobandit prin Conventie, cota actuala 1/1, cota initiala 1/1 1) COMUNA PETROSNITA, CIF:9999999999999	A1

C. Partea III. SARCINI .

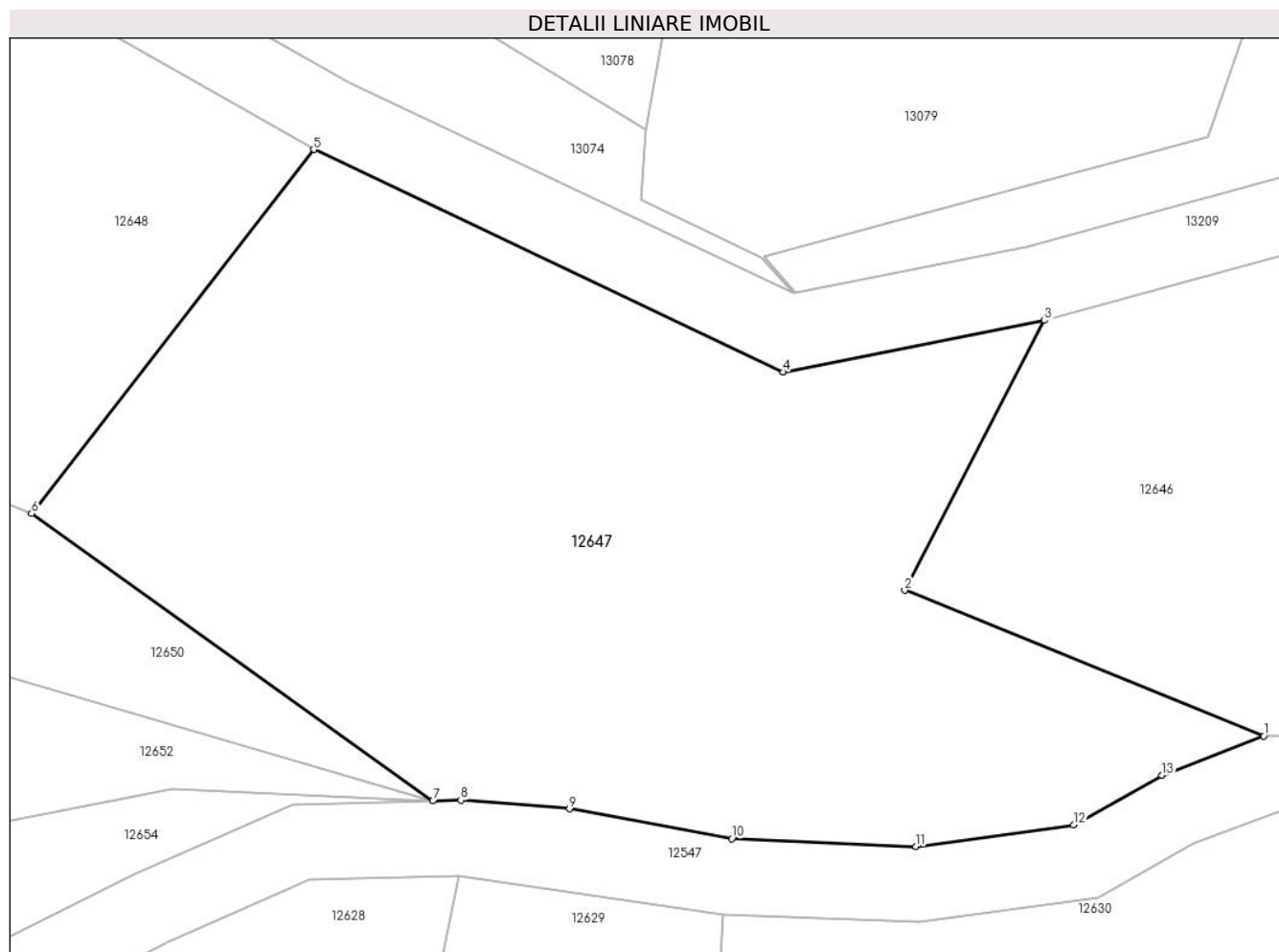
Inscrieri privind dezmembramintele dreptului de proprietate, drepturi reale de garanție și sarcini	Referințe
NU SUNT	

Anexa Nr. 1 La Partea I

Teren

Nr cadastral	Suprafața (mp)*	Observații / Referințe
	1.291	

* Suprafața este determinată în planul de proiecție Stereo 70.



Date referitoare la teren

Crt	Categorie folosință	Intravilan	Suprafața (mp)	Tarla	Parcelă	Nr. topo	Observații / Referințe
1	pasune	NU	1.291	-	-	Parte din 1783, 1793	Pășune în Seliște

Lungime Segmente

1) Valorile lungimilor segmentelor sunt obținute din proiecție în plan.

Punct început	X / Y	Punct sfârșit	X / Y	Lungime segment (** (m)
1	284.660,144 428.899,962	2	284.641,136 428.907,679	20.515
2	284.641,136 428.907,679	3	284.648,533 428.921,95	16.074
3	284.648,533 428.921,95	4	284.634,698 428.919,23	14.1
4	284.634,698 428.919,23	5	284.609,849 428.930,995	27.493
5	284.609,849 428.930,995	6	284.594,918 428.911,739	24.367

Punct început	X / Y	Punct sfârșit	X / Y	Lungime segment (** (m)
6	284.594,918 428.911,739	7	284.616,155 428.896,532	26.12
7	284.616,155 428.896,532	8	284.617,646 428.896,574	1.492
8	284.617,646 428.896,574	9	284.623,388 428.896,111	5.761
9	284.623,388 428.896,111	10	284.631,983 428.894,536	8.738
10	284.631,983 428.894,536	11	284.641,735 428.894,119	9.761
11	284.641,735 428.894,119	12	284.650,079 428.895,259	8.422
12	284.650,079 428.895,259	13	284.654,746 428.897,89	5.358
13	284.654,746 428.897,89	1	284.660,144 428.899,962	5.782

** Lungimile segmentelor sunt determinate în planul de proiecție Stereo 70 și sunt rotunjite la 1 milimetru.

*** Distanța dintre puncte este formată din segmente cumulate ce sunt mai mici decât valoarea 1 milimetru.

**DATE DESPRE IMOBILUL NR. 12648**

Oficiul de Cadastru și Publicitate Imobiliară CARAS-SEVERIN
Biroul de Cadastru și Publicitate Imobiliară Caransebes

A. Partea I. Descrierea imobilului

TEREN Extravilan

Nr. CF vechi:390-Petroșnița
Nr. topografic:1784

Adresa: Jud. Caraș-Severin

Nr. Crt	Nr cadastral Nr. topografic	Suprafața* (mp)	Observații / Referințe
A1	30718	996	Sector cadastral:112 Teren neimprejmuit;

B. Partea II. Proprietari și acte

Inscrieri privitoare la dreptul de proprietate și alte drepturi reale		Referințe
4933 / 21/02/2013		
Act Notarial nr. 307, din 14/02/2013 emis de SIMESCU NICOLETA ICONIA;		
B6	Intabulare, drept de PROPRIETATEcumparare, dobandit prin Conventie, cota actuala 1/1, cota initiala 1/1 1) BACILA SOFIA IONELA , necasatorita <i>OBSERVATII: bun propriu</i>	A1

C. Partea III. SARCINI

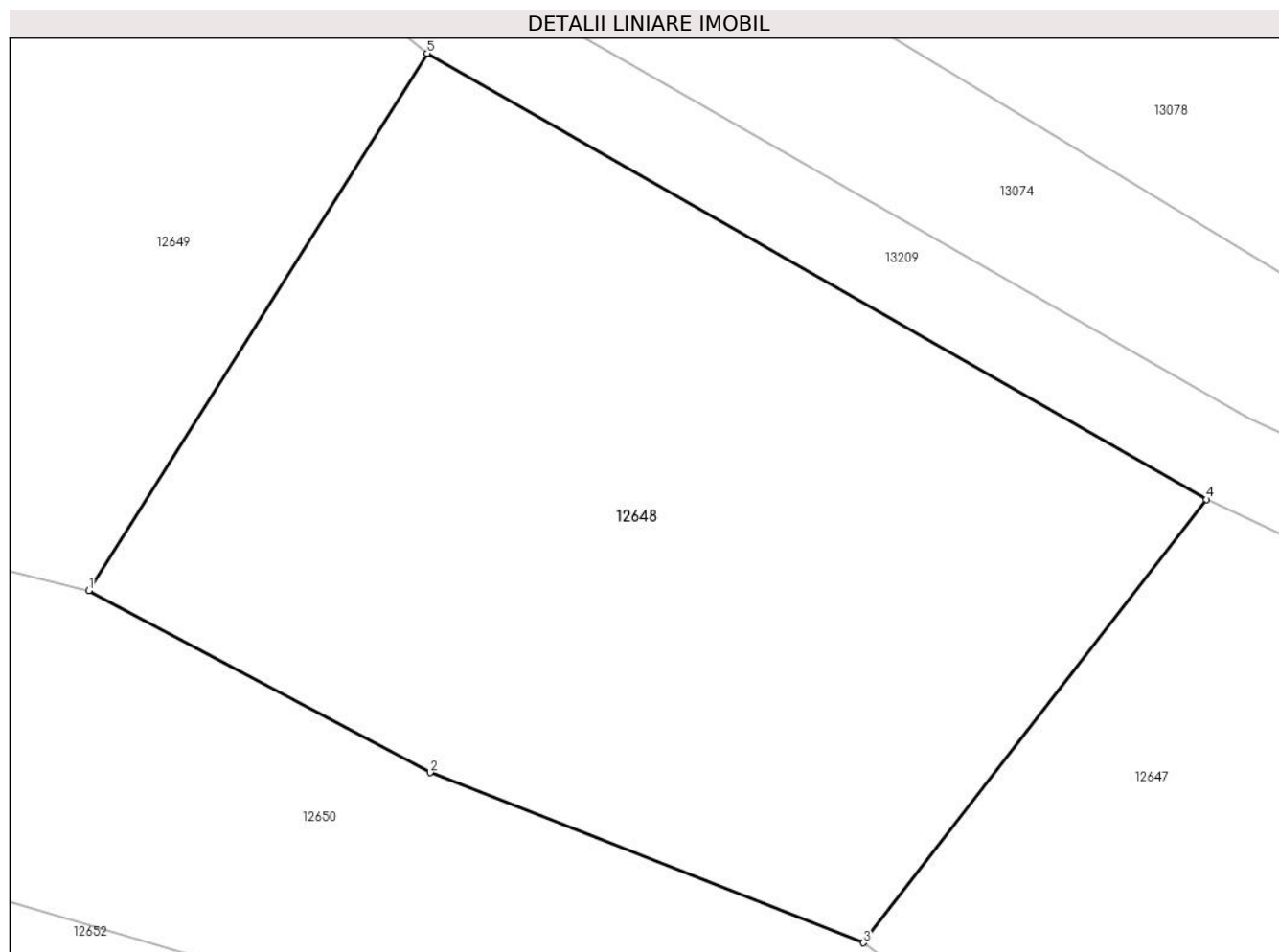
Inscrieri privind dezmembramintele dreptului de proprietate, drepturi reale de garanție și sarcini		Referințe
440 / 03/03/1941		
Act Notarial nr. 0, din 01/01/1941 emis de -;		
C1	Intabulare, drept de UZUFRUCT VIAGER, cota actuala 1/1 1) LINU SOFIA , nasc. Bugariu <i>OBSERVATII: (provenita din conversia CF 390-Petrosnita)</i>	A1

Anexa Nr. 1 La Partea I

Teren

Nr cadastral	Suprafața (mp)*	Observații / Referințe
30718	996	

* Suprafața este determinată în planul de proiecție Stereo 70.



Date referitoare la teren

Crt	Categorie folosință	Intra vilan	Suprafața (mp)	Tarla	Parcelă	Nr. topo	Observații / Referințe
1	pașune	NU	996	-	-	1784	Pășune în Seliște

Lungime Segmente

1) Valorile lungimilor segmentelor sunt obținute din proiecție în plan.

Punct început	X / Y	Punct sfârșit	X / Y	Lungime segment (** (m)
1	284.561,268 428.927,037	2	284.576,097 428.919,129	16.806
2	284.576,097 428.919,129	3	284.594,918 428.911,739	20.22
3	284.594,918 428.911,739	4	284.609,849 428.930,995	24.367
4	284.609,849 428.930,995	5	284.575,971 428.950,378	39.031
5	284.575,971 428.950,378	1	284.561,268 428.927,037	27.586

**** Lungimile segmentelor sunt determinate în planul de proiecție Stereo 70 și sunt rotunjite la 1 milimetru.**

***** Distanța dintre puncte este formată din segmente cumulate ce sunt mai mici decât valoarea 1 milimetru.**

**DATE DESPRE IMOBILUL NR. 12649**

Oficiul de Cadastru și Publicitate Imobiliară CARAS-SEVERIN
Biroul de Cadastru și Publicitate Imobiliară Caransebes

A. Partea I. Descrierea imobilului

TEREN Extravilan

Nr. CF vechi:406-Petroșnița
Nr. topografic:1785

Adresa: Jud. Caraș-Severin

Nr. Crt	Nr cadastral Nr. topografic	Suprafața* (mp)	Observații / Referințe
A1		695	Sector cadastral:112 Teren neimprejmuit;

B. Partea II. Proprietari și acte

Inscrieri privitoare la dreptul de proprietate și alte drepturi reale		Referințe
806 / 18/01/2008		
Act Notarial nr. 7, din 01/01/2008 emis de BNP RENEE ANDRONACHE;		
B1	Intabulare, drept de PROPRIETATE, dobandit prin Succesiune, cota actuala 3/4 1) HAMAT ILIE	A1
807 / 18/01/2008		
Act Notarial nr. 239, din 01/01/2008 emis de BNP RENEE LIDIA ANDRONACHE;		
B2	Intabulare, drept de PROPRIETATE, dobandit prin Conventie, cota actuala 1/4 1) HAMAT ILIE, și soția 2) HAMAT LAVINIA <i>OBSERVATII: BUN COMUN</i>	A1

C. Partea III. SARCINI .

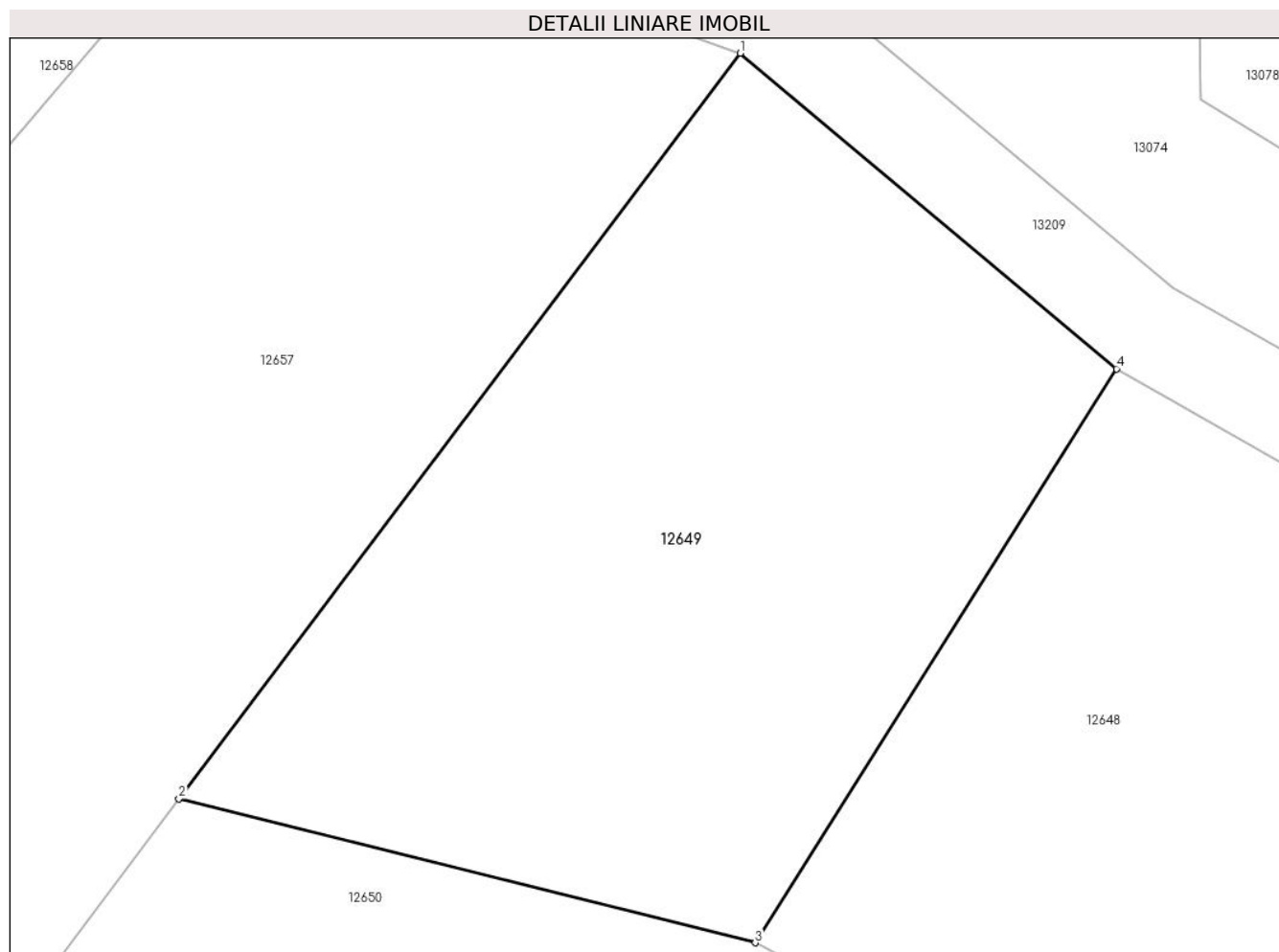
Inscrieri privind dezmembramintele dreptului de proprietate, drepturi reale de garanție și sarcini	Referințe
NU SUNT	

Anexa Nr. 1 La Partea I

Teren

Nr cadastral	Suprafața (mp)*	Observații / Referințe
	695	

* Suprafața este determinată în planul de proiecție Stereo 70.



Date referitoare la teren

Crt	Categorie folosință	Intravilan	Suprafața (mp)	Tarla	Parcelă	Nr. topo	Observații / Referințe
1	pașune	NU	695	-	-	1785	Pășune în Seliște

Lungime Segmente

1) Valorile lungimilor segmentelor sunt obținute din proiecție în plan.

Punct început	X / Y	Punct sfârșit	X / Y	Lungime segment (** (m)
1	284.560,666 428.963,214	2	284.537,815 428.932,894	37.967
2	284.537,815 428.932,894	3	284.561,268 428.927,037	24.173
3	284.561,268 428.927,037	4	284.575,971 428.950,378	27.586
4	284.575,971 428.950,378	1	284.560,666 428.963,214	19.975

** Lungimile segmentelor sunt determinate în planul de proiecție Stereo 70 și sunt rotunjite la 1 milimetru.

***** Distanţa dintre puncte este formată din segmente cumulate ce sunt mai mici decât valoarea 1 milimetru.**

**DATE DESPRE IMOBILUL NR. 12650**

Oficiul de Cadastru și Publicitate Imobiliară CARAS-SEVERIN
Biroul de Cadastru și Publicitate Imobiliară Caransebes

A. Partea I. Descrierea imobilului

TEREN Extravilan

Nr. CF vechi:235-Petroșnița
Nr. topografic:1794

Adresa: Jud. Caraș-Severin

Nr. Crt	Nr cadastral Nr. topografic	Suprafața* (mp)	Observații / Referințe
A1		Din acte: 1.348 Masurata: 1.349	Sector cadastral:112 Teren neimprejmuț;

B. Partea II. Proprietari și acte

Inscrieri privitoare la dreptul de proprietate și alte drepturi reale	Referințe
4166 / 25/05/1914	
Act nr. -, din 25/05/1914 emis de -;	
B1	A1
Intabulare, drept de PROPRIETATE, cf vechi, dobandit prin Conventie, cota actuala 1/1, cota initiala 1/1 1) COMUNA BUCOȘNIȚA, CIF:9999999999999	

C. Partea III. SARCINI .

Inscrieri privind dezmembramintele dreptului de proprietate, drepturi reale de garanție și sarcini	Referințe
NU SUNT	

Anexa Nr. 1 La Partea I

Teren

Nr cadastral	Suprafața (mp)*	Observații / Referințe
	Din acte: 1.348 Masurata: 1.349	

* Suprafața este determinată în planul de proiecție Stereo 70.

DETALII LINIARE IMOBIL



Date referitoare la teren

Crt	Categorie folosință	Intra vilan	Suprafața (mp)	Tarla	Parcelă	Nr. topo	Observații / Referințe
1	pașune	NU	1.349	-	-	1794	Pășune în Seliște

Lungime Segmente

1) Valorile lungimilor segmentelor sunt obținute din proiecție în plan.

Punct început	X / Y	Punct sfârșit	X / Y	Lungime segment (** (m)
1	284.500,486 428.942,855	2	284.489,618 428.945,455	11.175
2	284.489,618 428.945,455	3	284.467,215 428.941,838	22.693
3	284.467,215 428.941,838	4	284.502,966 428.930,281	37.573
4	284.502,966 428.930,281	5	284.540,605 428.918,551	39.424
5	284.540,605 428.918,551	6	284.616,155 428.896,532	78.693

Punct început	X / Y	Punct sfârșit	X / Y	Lungime segment (** (m)
6	284.616,155 428.896,532	7	284.594,918 428.911,739	26.12
7	284.594,918 428.911,739	8	284.576,097 428.919,129	20.22
8	284.576,097 428.919,129	9	284.561,268 428.927,037	16.806
9	284.561,268 428.927,037	10	284.537,815 428.932,894	24.173
10	284.537,815 428.932,894	11	284.531,462 428.924,464	10.556
11	284.531,462 428.924,464	12	284.512,106 428.937,306	23.229
12	284.512,106 428.937,306	1	284.500,486 428.942,855	12.877

** Lungimile segmentelor sunt determinate în planul de proiecție Stereo 70 și sunt rotunjite la 1 milimetru.

*** Distanța dintre puncte este formată din segmente cumulate ce sunt mai mici decât valoarea 1 milimetru.

**DATE DESPRE IMOBILUL NR. 12651**

Oficiul de Cadastru și Publicitate Imobiliară CARAS-SEVERIN
Biroul de Cadastru și Publicitate Imobiliară Caransebes

A. Partea I. Descrierea imobilului

TEREN Extravilan

Nr. CF vechi:390-Petroşniţa
Nr. topografic:1797

Adresa: Jud. Caraş-Severin

Nr. Crt	Nr cadastral Nr. topografic	Suprafaţa* (mp)	Observații / Referințe
A1	30714	Din acte: 795 Masurata: 761	Sector cadastral:112 Teren neimprejmuat;

B. Partea II. Proprietari și acte

Inscrieri privitoare la dreptul de proprietate și alte drepturi reale		Referințe
4930 / 21/02/2013		
Act Notarial nr. 307, din 14/02/2013 emis de SIMESCU NICOLETA ICONIA;		
B6	Intabulare, drept de PROPRIETATE drept cumparare, dobandit prin Conventie, cota actuala 1/1, cota initiala 1/1 1) BACILA SOFIA IONELA , bun propriu	A1

C. Partea III. SARCINI

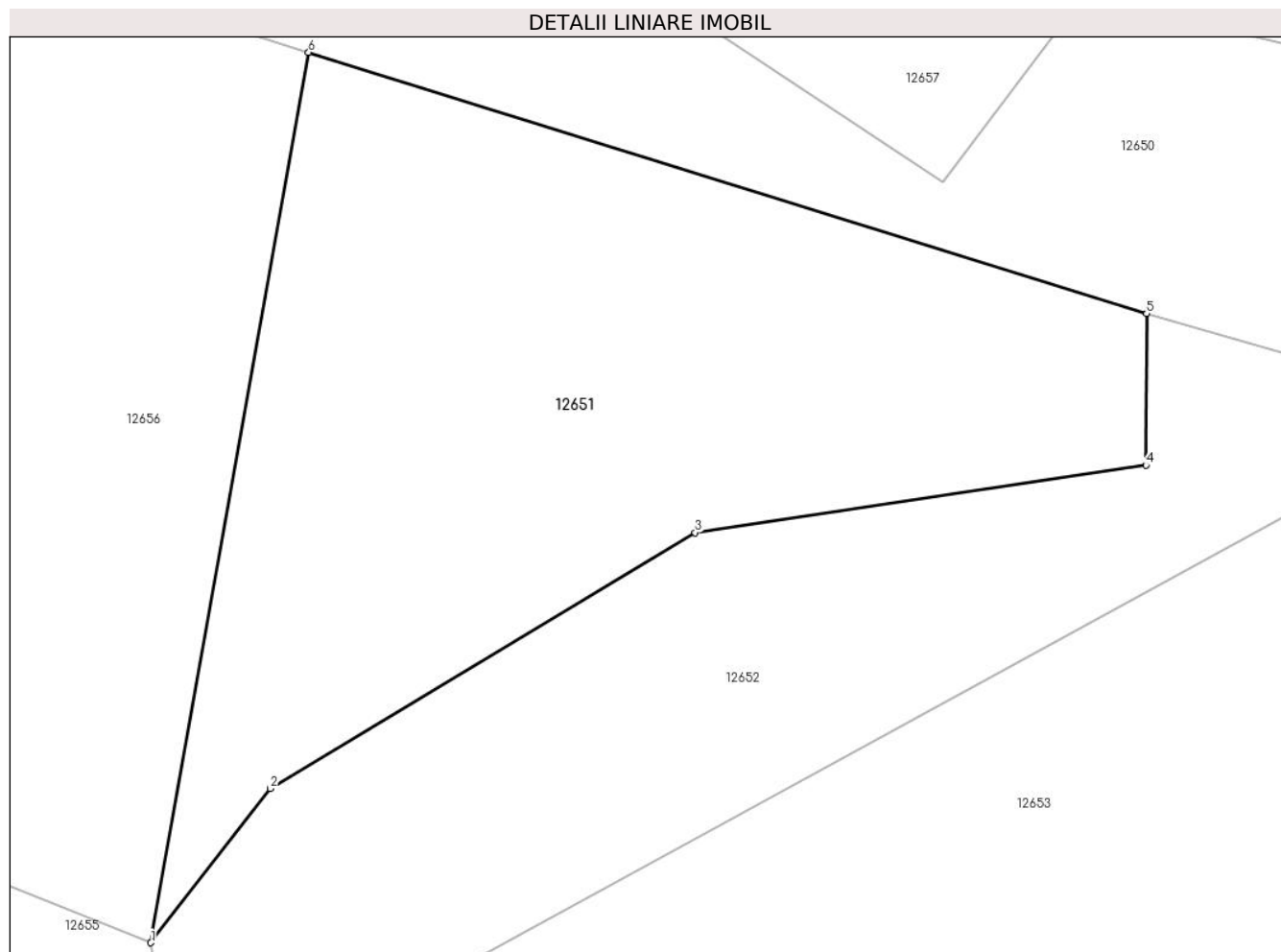
Inscrieri privind dezmembramintele dreptului de proprietate, drepturi reale de garanție și sarcini		Referințe
440 / 03/03/1941		
Act Notarial nr. 0, din 01/01/1941 emis de -;		
C1	Intabulare, drept de UZUFRUCT VIAGER, cota actuala 1/1 1) LINU SOFIA , nasc. Bugariu <i>OBSERVATII: (provenita din conversia CF 390-Petrosnita)</i>	A1

Anexa Nr. 1 La Partea I

Teren

Nr cadastral	Suprafața (mp)*	Observații / Referințe
30714	Din acte: 795 Masurata: 761	

* Suprafața este determinată în planul de proiecție Stereo 70.



Date referitoare la teren

Crt	Categorie folosință	Intravilan	Suprafața (mp)	Tarla	Parcelă	Nr. topo	Observații / Referințe
1	pasune	NU	761	-	-	1797	Pășune în Seliște
2	altele	NU	0	-	-	1797	

Lungime Segmente

1) Valorile lungimilor segmentelor sunt obținute din proiecție în plan.

Punct început	X / Y	Punct sfârșit	X / Y	Lungime segment (** (m)
1	284.495,884 428.890,294	2	284.501,256 428.897,217	8.763
2	284.501,256 428.897,217	3	284.520,333 428.908,711	22.272
3	284.520,333 428.908,711	4	284.540,574 428.911,735	20.466
4	284.540,574 428.911,735	5	284.540,605 428.918,551	6.816

Punct început	X / Y	Punct sfârșit	X / Y	Lungime segment (** (m)
5	284.540,605 428.918,551	6	284.502,966 428.930,281	39.424
6	284.502,966 428.930,281	1	284.495,884 428.890,294	40.609

** Lungimile segmentelor sunt determinate în planul de proiecție Stereo 70 și sunt rotunjite la 1 milimetru.

*** Distanța dintre puncte este formată din segmente cumulate ce sunt mai mici decât valoarea 1 milimetru.

**DATE DESPRE IMOBILUL NR. 12652**

Oficiul de Cadastru și Publicitate Imobiliară CARAS-SEVERIN
Biroul de Cadastru și Publicitate Imobiliară Caransebes

A. Partea I. Descrierea imobilului

TEREN Extravilan

Nr. CF vechi:235-Petroșnița
Nr. topografic:1795

Adresa: Jud. Caraș-Severin

Nr. Crt	Nr cadastral Nr. topografic	Suprafața* (mp)	Observații / Referințe
A1		Din acte: 1.086 Masurata: 1.073	Sector cadastral:112 Teren neimprejmuit;

B. Partea II. Proprietari și acte

Inscrieri privitoare la dreptul de proprietate și alte drepturi reale	Referințe
/	
Act Normativ nr. 7, din 13/03/1996 emis de PARLAMENTUL ROMÂNIEI;	
B1	A1
1) COMUNA BUCOȘNIȚA, CIF:3227645, PROPRIETAR NEIDENTIFICAT	

C. Partea III. SARCINI .

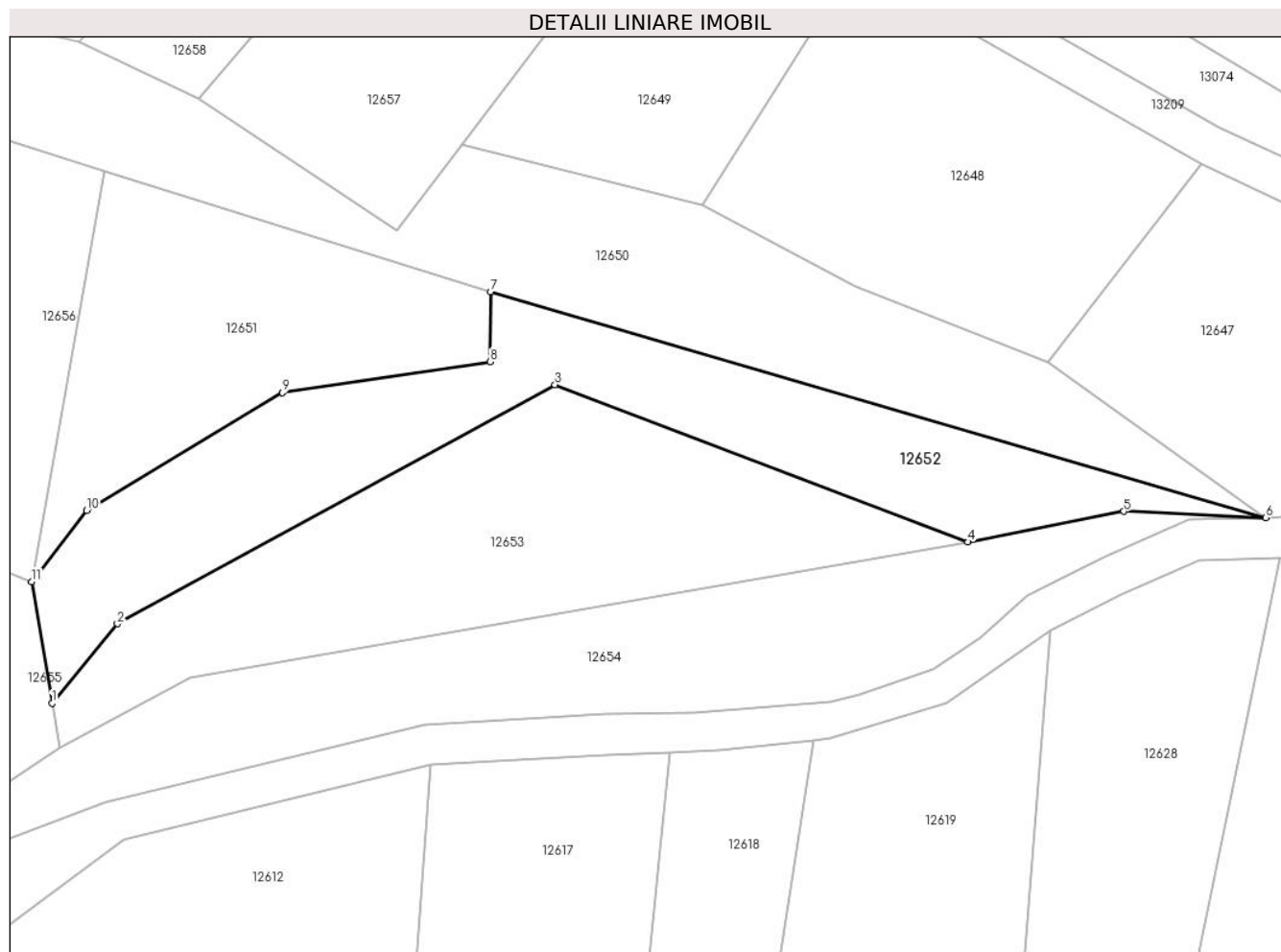
Inscrieri privind dezmembramintele dreptului de proprietate, drepturi reale de garanție și sarcini	Referințe
NU SUNT	

Anexa Nr. 1 La Partea I

Teren

Nr cadastral	Suprafața (mp)*	Observații / Referințe
	Din acte: 1.086 Masurata: 1.073	

* Suprafața este determinată în planul de proiecție Stereo 70.



Date referitoare la teren

Crt	Categorie folosință	Intra vilan	Suprafața (mp)	Tarla	Parcelă	Nr. topo	Observații / Referințe
1	pașune	NU	1.073	-	-	1795	Pășune în Seliște

Lungime Segmente

1) Valorile lungimilor segmentelor sunt obținute din proiecție în plan.

Punct început	X / Y	Punct sfârșit	X / Y	Lungime segment (** (m)
1	284.497,879 428.878,432	2	284.504,245 428.886,185	10.032
2	284.504,245 428.886,185	3	284.546,882 428.909,483	48.587
3	284.546,882 428.909,483	4	284.587,112 428.894,166	43.047
4	284.587,112 428.894,166	5	284.602,317 428.897,15	15.495
5	284.602,317 428.897,15	6	284.616,155 428.896,532	13.852

Punct început	X / Y	Punct sfârșit	X / Y	Lungime segment (** (m)
6	284.616,155 428.896,532	7	284.540,605 428.918,551	78.693
7	284.540,605 428.918,551	8	284.540,574 428.911,735	6.816
8	284.540,574 428.911,735	9	284.520,333 428.908,711	20.466
9	284.520,333 428.908,711	10	284.501,256 428.897,217	22.272
10	284.501,256 428.897,217	11	284.495,884 428.890,294	8.763
11	284.495,884 428.890,294	1	284.497,879 428.878,432	12.029

** Lungimile segmentelor sunt determinate în planul de proiecție Stereo 70 și sunt rotunjite la 1 milimetru.

*** Distanța dintre puncte este formată din segmente cumulate ce sunt mai mici decât valoarea 1 milimetru.

**DATE DESPRE IMOBILUL NR. 12653**

Oficiul de Cadastru și Publicitate Imobiliară CARAS-SEVERIN
Biroul de Cadastru și Publicitate Imobiliară Caransebes

A. Partea I. Descrierea imobilului

TEREN Extravilan

Nr. CF vechi:390-Petroșnița
Nr. topografic:1796

Adresa: Jud. Caraș-Severin

Nr. Crt	Nr cadastral Nr. topografic	Suprafața* (mp)	Observații / Referințe
A1	30714	1.115	Sector cadastral:112 Teren neimprejmut;

B. Partea II. Proprietari și acte

Inscrieri privitoare la dreptul de proprietate și alte drepturi reale		Referințe
4930 / 21/02/2013		
Act Notarial nr. 307, din 14/02/2013 emis de SIMESCU NICOLETA ICONIA;		
B6	Intabulare, drept de PROPRIETATE drept cumparare, dobandit prin Conventie, cota actuala 1/1, cota initiala 1/1 1) BACILA SOFIA IONELA , bun propriu	A1

C. Partea III. SARCINI

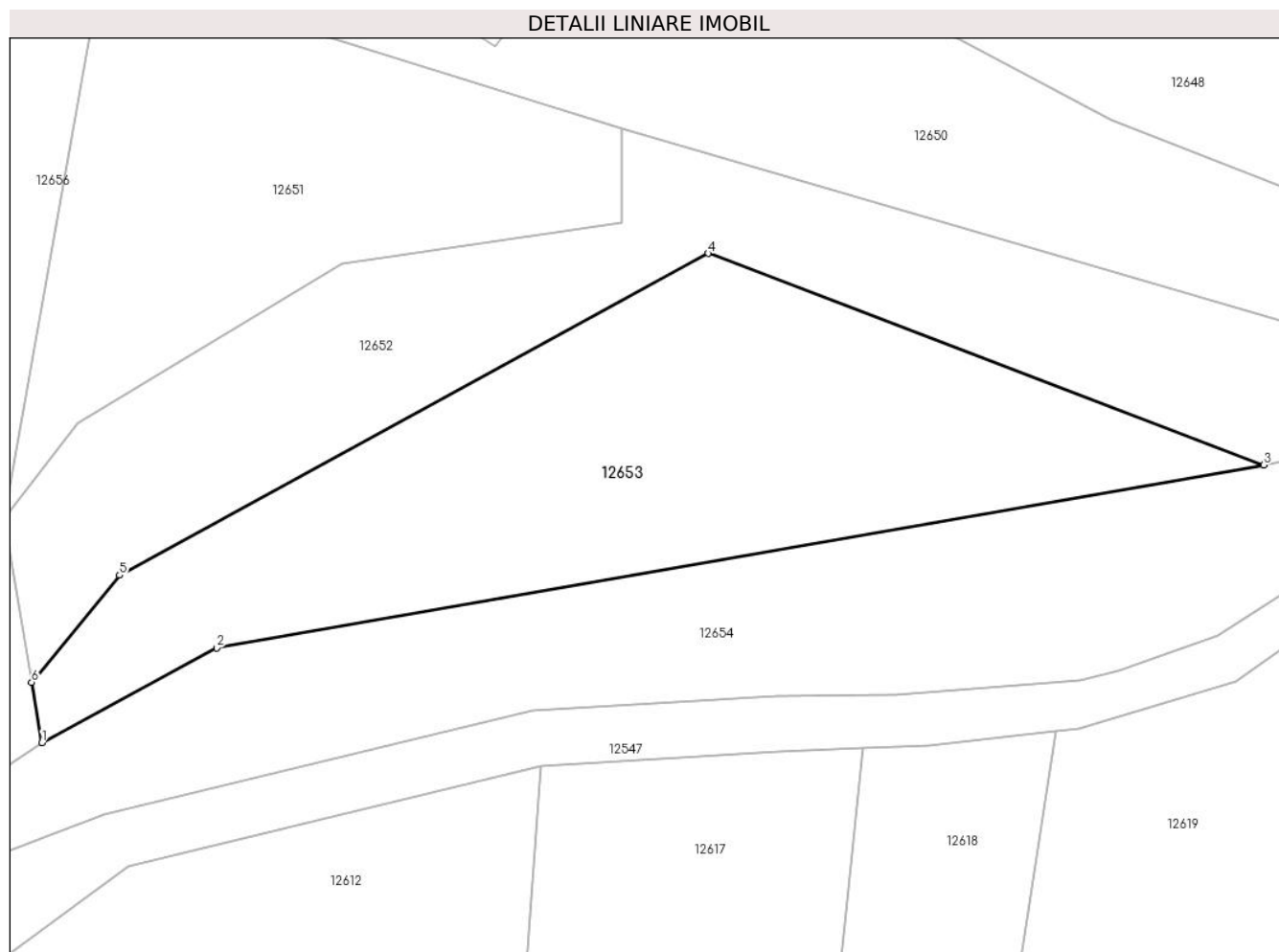
Inscrieri privind dezmembramintele dreptului de proprietate, drepturi reale de garanție și sarcini		Referințe
440 / 03/03/1941		
Act Notarial nr. 0, din 01/01/1941 emis de -;		
C1	Intabulare, drept de UZUFRACT VIAGER, cota actuala 1/1 1) LINU SOFIA , nasc. Bugariu <i>OBSERVATII: (provenita din conversia CF 390-Petrosnita)</i>	A1

Anexa Nr. 1 La Partea I

Teren

Nr cadastral	Suprafața (mp)*	Observații / Referințe
30714	1.115	

* Suprafața este determinată în planul de proiecție Stereo 70.



Date referitoare la teren

Crt	Categorie folosință	Intra vilan	Suprafața (mp)	Tarla	Parcelă	Nr. topo	Observații / Referințe
1	pașune	NU	1.115	-	-	1796	Pășune în Seliște

Lungime Segmente

1) Valorile lungimilor segmentelor sunt obținute din proiecție în plan.

Punct început	X / Y	Punct sfârșit	X / Y	Lungime segment (** (m)
1	284.498,613 428.874,068	2	284.511,28 428.880,93	14.406
2	284.511,28 428.880,93	3	284.587,112 428.894,166	76.978
3	284.587,112 428.894,166	4	284.546,882 428.909,483	43.047
4	284.546,882 428.909,483	5	284.504,245 428.886,185	48.587
5	284.504,245 428.886,185	6	284.497,879 428.878,432	10.032

Punct început	X / Y	Punct sfârşit	X / Y	Lungime segment (** (m)
6	284.497,879 428.878,432	1	284.498,613 428.874,068	4.425

** Lungimile segmentelor sunt determinate în planul de proiecţie Stereo 70 şi sunt rotunjite la 1 milimetru.

*** Distanţa dintre puncte este formată din segmente cumulate ce sunt mai mici decât valoarea 1 milimetru.

**DATE DESPRE IMOBILUL NR. 12654**

Oficiul de Cadastru și Publicitate Imobiliară CARAS-SEVERIN
Biroul de Cadastru și Publicitate Imobiliară Caransebes

A. Partea I. Descrierea imobilului

TEREN Extravilan

Nr. topografic:Parte din 1782

Adresa: Jud. Caraș-Severin

Nr. Crt	Nr cadastral Nr. topografic	Suprafața* (mp)	Observații / Referințe
A1		1.112	Sector cadastral:112 Teren neimprejmuit;

B. Partea II. Proprietari și acte

Inscrieri privitoare la dreptul de proprietate și alte drepturi reale		Referințe
/		
Act Administrativ nr. 1776, din 13/05/2024 emis de PRIMARIA COMUNEI BUCOSNITA;		
B1	Inscrierea posesiei, drept de PROPRIETATE, dobandit prin Lege, cota actuala 1/1 1) NEIDENTIFICAT NEIDENTIFICAT	A1
Act Normativ nr. 7, din 13/03/1996 emis de PARLAMENTUL ROMÂNIEI;		
B2	SE NOTEAZĂ MENȚIUNEA DE PROPRIETAR NEIDENTIFICAT	A1

C. Partea III. SARCINI .

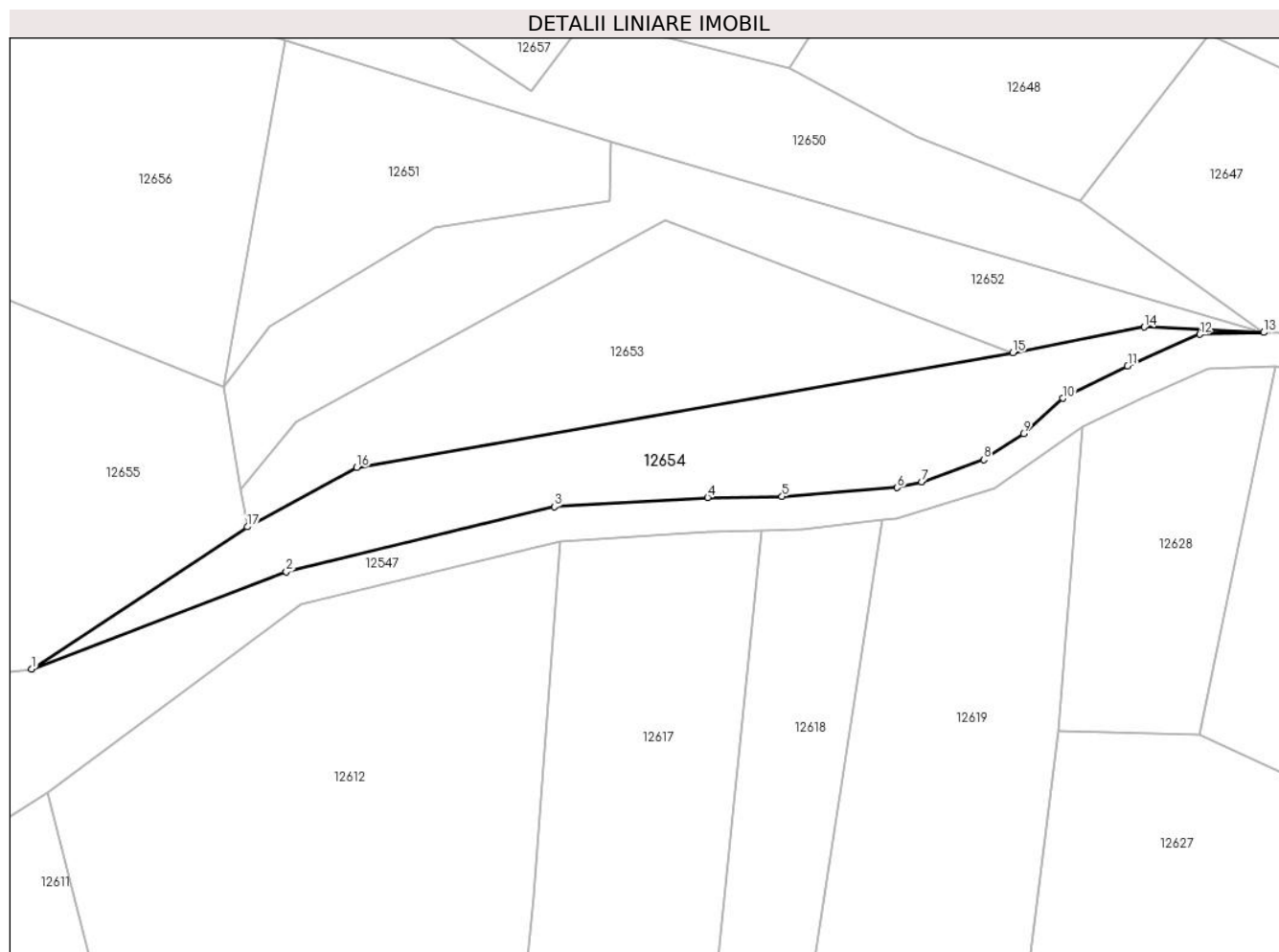
Inscrieri privind dezmembramintele dreptului de proprietate, drepturi reale de garanție și sarcini	Referințe
NU SUNT	

Anexa Nr. 1 La Partea I

Teren

Nr cadastral	Suprafața (mp)*	Observații / Referințe
	1.112	

* Suprafața este determinată în planul de proiecție Stereo 70.



Date referitoare la teren

Crt	Categorie folosință	Intravilan	Suprafața (mp)	Tarla	Parcelă	Nr. topo	Observații / Referințe
1	pasune	NU	1.112	-	-	Parte din 1782	Pășune în Chicioara

Lungime Segmente

1) Valorile lungimilor segmentelor sunt obținute din proiecție în plan.

Punct început	X / Y	Punct sfârșit	X / Y	Lungime segment (** (m)
1	284.473,673 428.857,649	2	284.503,136 428.868,852	31.521
2	284.503,136 428.868,852	3	284.534,139 428.876,378	31.903
3	284.534,139 428.876,378	4	284.551,855 428.877,444	17.748
4	284.551,855 428.877,444	5	284.560,453 428.877,571	8.599
5	284.560,453 428.877,571	6	284.573,784 428.878,6	13.371

Punct început	X / Y	Punct sfârşit	X / Y	Lungime segment (** (m)
6	284.573,784 428.878,6	7	284.576,589 428.879,277	2.886
7	284.576,589 428.879,277	8	284.583,761 428.881,824	7.611
8	284.583,761 428.881,824	9	284.588,377 428.884,822	5.504
9	284.588,377 428.884,822	10	284.592,919 428.888,929	6.123
10	284.592,919 428.888,929	11	284.600,42 428.892,663	8.379
11	284.600,42 428.892,663	12	284.608,748 428.896,322	9.096
12	284.608,748 428.896,322	13	284.616,155 428.896,532	7.41
13	284.616,155 428.896,532	14	284.602,317 428.897,15	13.852
14	284.602,317 428.897,15	15	284.587,112 428.894,166	15.495
15	284.587,112 428.894,166	16	284.511,28 428.880,93	76.978
16	284.511,28 428.880,93	17	284.498,613 428.874,068	14.406
17	284.498,613 428.874,068	1	284.473,673 428.857,649	29.859

** Lungimile segmentelor sunt determinate în planul de proiecţie Stereo 70 şi sunt rotunjite la 1 milimetru.

*** Distanţa dintre puncte este formată din segmente cumulate ce sunt mai mici decât valoarea 1 milimetru.

**DATE DESPRE IMOBILUL NR. 12655**

Oficiul de Cadastru și Publicitate Imobiliară CARAS-SEVERIN
Biroul de Cadastru și Publicitate Imobiliară Caransebes

A. Partea I. Descrierea imobilului

TEREN Extravilan

Nr. CF vechi:399-Petroșnița
Nr. topografic:1799

Adresa: Jud. Caraș-Severin

Nr. Crt	Nr cadastral Nr. topografic	Suprafața* (mp)	Observații / Referințe
A1		1.687	Sector cadastral:112 Teren neimprejmuit;

B. Partea II. Proprietari și acte

Inscrieri privitoare la dreptul de proprietate și alte drepturi reale		Referințe
/		
Act Normativ nr. 7, din 13/03/1996 emis de PARLAMENTUL ROMÂNIEI;		
B1	Intabulare, drept de PROPRIETATE, dobândit prin Lege, cota actuala 1/1 1) NEIDENTIFICAT NEIDENTIFICAT	A1
Act Normativ nr. 7, din 13/03/1996 emis de PARLAMENTUL ROMÂNIEI (ADEVERINȚA 3692/26.06.2023, EMISĂ DE PRIMĂRIA COMUNEI BUCOȘNIȚA);		
B2	Se notează posesia faptică în favoarea lui 1) MIHUȚA CONSTANTIN-COSMIN	A1

C. Partea III. SARCINI .

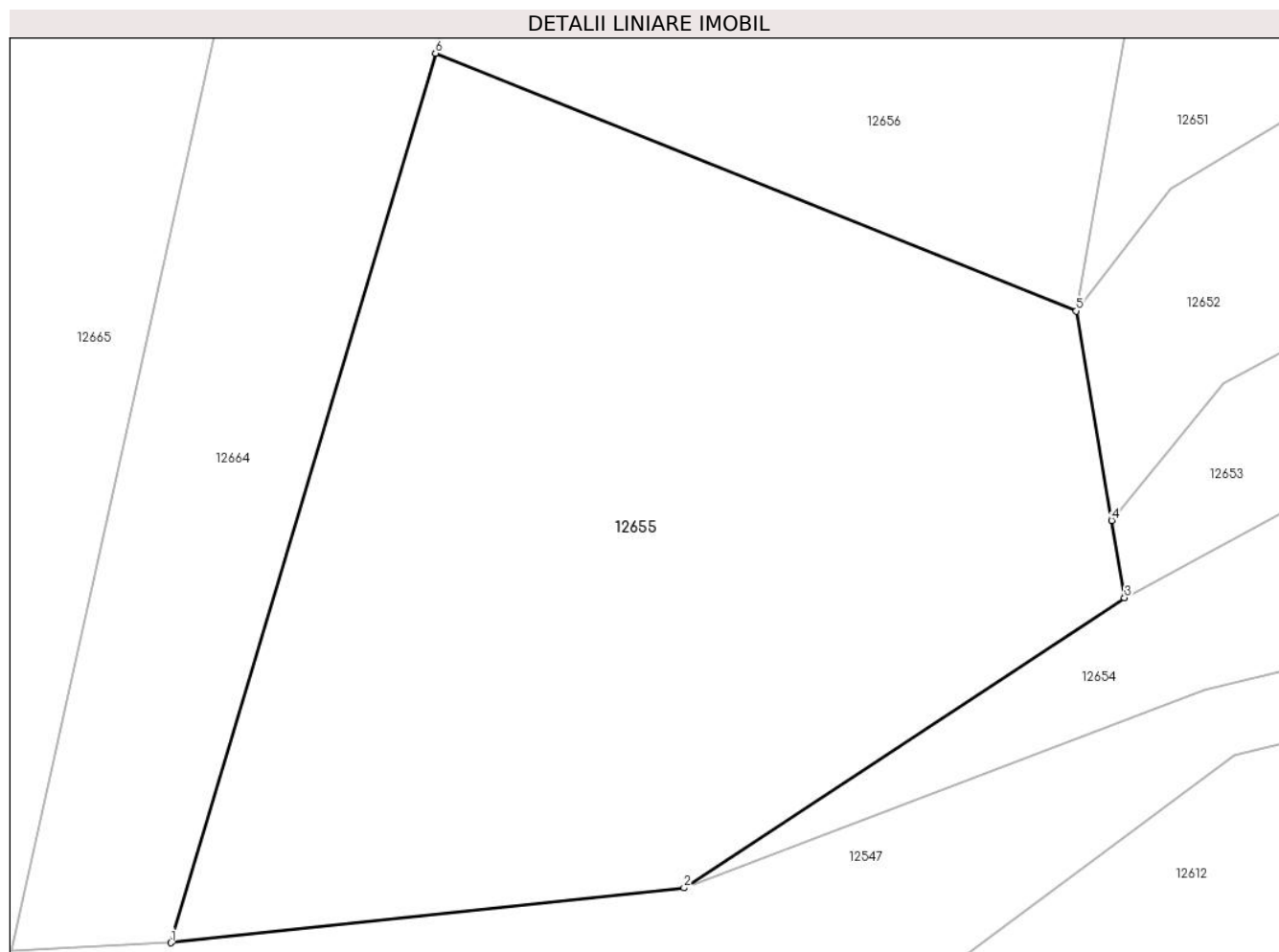
Inscrieri privind dezmembramintele dreptului de proprietate, drepturi reale de garanție și sarcini	Referințe
NU SUNT	

Anexa Nr. 1 La Partea I

Teren

Nr cadastral	Suprafața (mp)*	Observații / Referințe
	1.687	

* Suprafața este determinată în planul de proiecție Stereo 70.



Date referitoare la teren

Crt	Categorie folosință	Intra vilan	Suprafața (mp)	Tarla	Parcelă	Nr. topo	Observații / Referințe
1	faneata	NU	1.687	-	-	1799	Fâneată în Seliște

Lungime Segmente

1) Valorile lungimilor segmentelor sunt obținute din proiecție în plan.

Punct început	X / Y	Punct sfârșit	X / Y	Lungime segment (** (m)
1	284.444,61 428.854,54	2	284.473,673 428.857,649	29.229
2	284.473,673 428.857,649	3	284.498,613 428.874,068	29.859
3	284.498,613 428.874,068	4	284.497,879 428.878,432	4.425
4	284.497,879 428.878,432	5	284.495,884 428.890,294	12.029
5	284.495,884 428.890,294	6	284.459,596 428.904,879	39.109

Punct început	X / Y	Punct sfârșit	X / Y	Lungime segment (** (m)
6	284.459,596 428.904,879	1	284.444,61 428.854,54	52.522

** Lungimile segmentelor sunt determinate în planul de proiecție Stereo 70 și sunt rotunjite la 1 milimetru.

*** Distanța dintre puncte este formată din segmente cumulate ce sunt mai mici decât valoarea 1 milimetru.

**DATE DESPRE IMOBILUL NR. 12656**

Oficiul de Cadastru și Publicitate Imobiliară CARAS-SEVERIN
Biroul de Cadastru și Publicitate Imobiliară Caransebes

A. Partea I. Descrierea imobilului

TEREN Extravilan

Nr. CF vechi:964-Petroșnița
Nr. topografic:1798

Adresa: Jud. Caraș-Severin

Nr. Crt	Nr cadastral Nr. topografic	Suprafața* (mp)	Observații / Referințe
A1	33080	1.482	Sector cadastral:112 Teren neimprejmuit;

B. Partea II. Proprietari și acte

Inscrieri privitoare la dreptul de proprietate și alte drepturi reale		Referințe
1892 / 15/10/1942		
Contract De Vanzare-Cumparare nr. -, din 09/02/1942 emis de -;		
B1	Intabulare, drept de PROPRIETATE, dobandit prin Conventie, cota actuala 1/2, cota initiala 1/2 1) LINU CALINA , (fiica lui Simion)	A1
B2	Intabulare, drept de PROPRIETATE, dobandit prin Conventie, cota actuala 1/2, cota initiala 1/2 1) SURU FLORIA , (fiul lui Toma)	A1

C. Partea III. SARCINI .

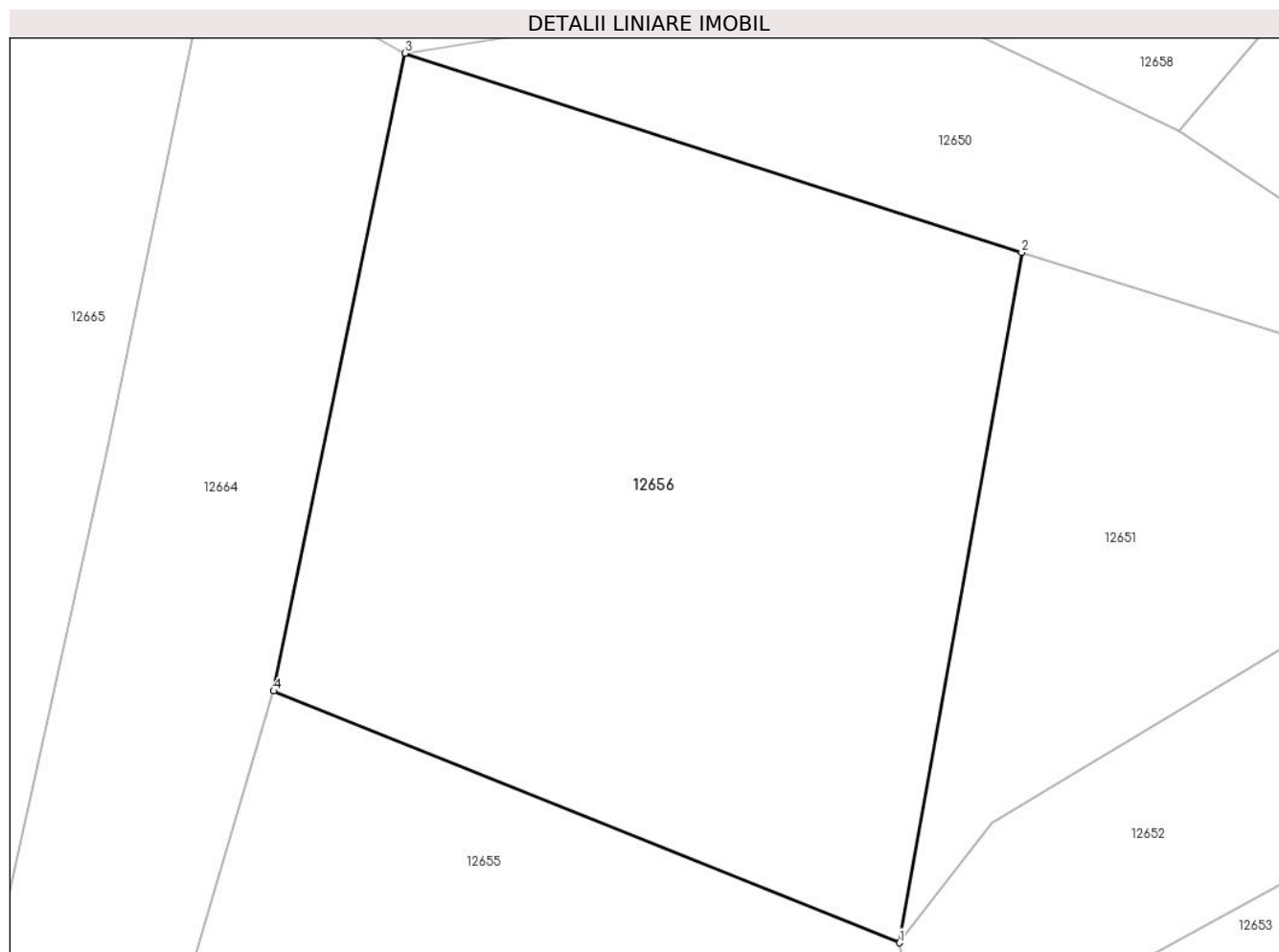
Inscrieri privind dezmembramintele dreptului de proprietate, drepturi reale de garanție și sarcini	Referințe
NU SUNT	

Anexa Nr. 1 La Partea I

Teren

Nr cadastral	Suprafața (mp)*	Observații / Referințe
33080	1.482	

* Suprafața este determinată în planul de proiecție Stereo 70.



Date referitoare la teren

Crt	Categorie folosință	Intra vilan	Suprafața (mp)	Tarla	Parcelă	Nr. topo	Observații / Referințe
1	fâneata	NU	1.482	-	-	1798	Fâneată în Seliște

Lungime Segmente

1) Valorile lungimilor segmentelor sunt obținute din proiecție în plan.

Punct început	X / Y	Punct sfârșit	X / Y	Lungime segment (** (m)
1	284.495,884 428.890,294	2	284.502,966 428.930,281	40.609
2	284.502,966 428.930,281	3	284.467,215 428.941,838	37.573
3	284.467,215 428.941,838	4	284.459,596 428.904,879	37.736
4	284.459,596 428.904,879	1	284.495,884 428.890,294	39.109

** Lungimile segmentelor sunt determinate în planul de proiecție Stereo 70 și sunt rotunjite la 1 milimetru.

***** Distanţa dintre puncte este formată din segmente cumulate ce sunt mai mici decât valoarea 1 milimetru.**

**DATE DESPRE IMOBILUL NR. 12657**

Oficiul de Cadastru și Publicitate Imobiliară CARAS-SEVERIN
Biroul de Cadastru și Publicitate Imobiliară Caransebes

A. Partea I. Descrierea imobilului

TEREN Extravilan

Nr. CF vechi:235-Petroșnița
Nr. topografic:1786, Parte din 1794

Adresa: Jud. Caraș-Severin

Nr. Crt	Nr cadastral Nr. topografic	Suprafața* (mp)	Observații / Referințe
A1		1.005	Sector cadastral:112 Teren neimprejmuit;

B. Partea II. Proprietari și acte

Inscrieri privitoare la dreptul de proprietate și alte drepturi reale		Referințe
/		
Act Normativ nr. 7, din 13/03/1996 emis de PARLAMENTUL ROMÂNIEI;		
B1	Intabulare, drept de PROPRIETATE, dobândit prin Lege, cota actuala 1/1 1) NEIDENTIFICAT NEIDENTIFICAT	A1
Act Normativ nr. 7, din 13/03/1996 emis de PARLAMENTUL ROMÂNIEI (ADEVERINȚA 3671/26.06.2023, EMISĂ DE PRIMĂRIA COMUNEI BUCOȘNIȚA);		
B2	Se notează posesia faptică în favoarea lui 1) ISAC DANIEL-AUREL	A1

C. Partea III. SARCINI .

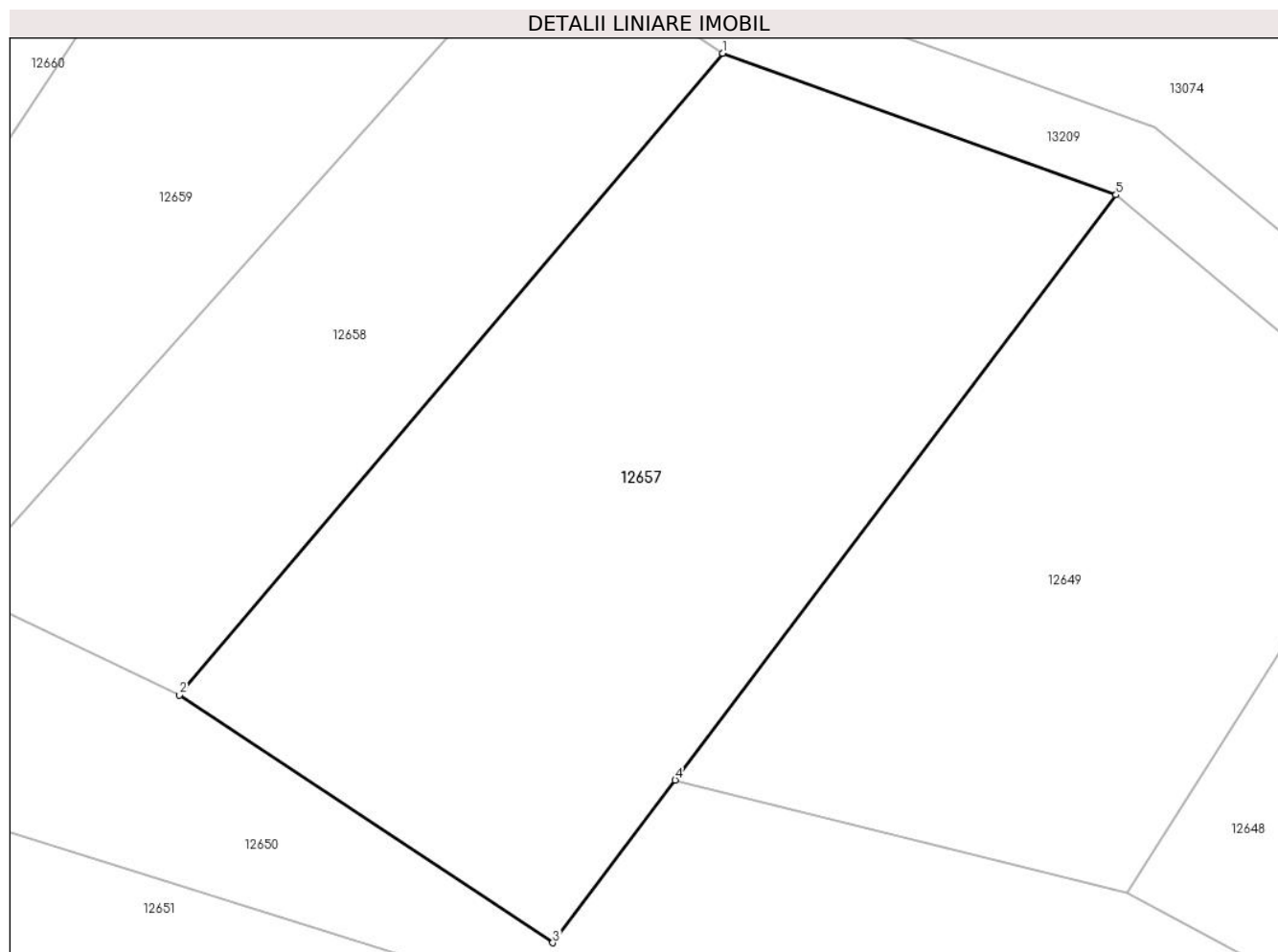
Inscrieri privind dezmembramintele dreptului de proprietate, drepturi reale de garanție și sarcini	Referințe
NU SUNT	

Anexa Nr. 1 La Partea I

Teren

Nr cadastral	Suprafața (mp)*	Observații / Referințe
	1.005	

* Suprafața este determinată în planul de proiecție Stereo 70.



Date referitoare la teren

Crt	Categorie folosință	Intravilan	Suprafața (mp)	Tarla	Parcelă	Nr. topo	Observații / Referințe
1	pasune	NU	1.005	-	-	1786, Parte din 1794	Pășune arabil în Seliște

Lungime Segmente

1) Valorile lungimilor segmentelor sunt obținute din proiecție în plan.

Punct început	X / Y	Punct sfârșit	X / Y	Lungime segment (** (m)
1	284.540,269 428.970,547	2	284.512,106 428.937,306	43.567
2	284.512,106 428.937,306	3	284.531,462 428.924,464	23.229
3	284.531,462 428.924,464	4	284.537,815 428.932,894	10.556
4	284.537,815 428.932,894	5	284.560,666 428.963,214	37.967
5	284.560,666 428.963,214	1	284.540,269 428.970,547	21.675

**** Lungimile segmentelor sunt determinate în planul de proiecție Stereo 70 și sunt rotunjite la 1 milimetru.**

***** Distanța dintre puncte este formată din segmente cumulate ce sunt mai mici decât valoarea 1 milimetru.**

**DATE DESPRE IMOBILUL NR. 12658**

Oficiul de Cadastru și Publicitate Imobiliară CARAS-SEVERIN
Biroul de Cadastru și Publicitate Imobiliară Caransebes

A. Partea I. Descrierea imobilului

TEREN Extravilan

Nr. CF vechi:399-Petroșnița
Nr. topografic:Parte din 1787

Adresa: Jud. Caraș-Severin

Nr. Crt	Nr cadastral Nr. topografic	Suprafața* (mp)	Observații / Referințe
A1		527	Sector cadastral:112 Teren neimprejmuit;

B. Partea II. Proprietari și acte

Inscrieri privitoare la dreptul de proprietate și alte drepturi reale		Referințe
/		
Act Normativ nr. 7, din 13/03/1996 emis de PARLAMENTUL ROMÂNIEI;		
B1	Intabulare, drept de PROPRIETATE, dobândit prin Lege, cota actuala 1/1 1) NEIDENTIFICAT NEIDENTIFICAT	A1
Act Normativ nr. 7, din 13/03/1996 emis de PARLAMENTUL ROMÂNIEI (ADEVÉRINȚA 5019/04.10.2023, EMISĂ DE PRIMĂRIA COMUNEI BUCOȘNIȚA);		
B2	Se notează posesia faptică în favoarea lui 1) LINU PETRU	A1

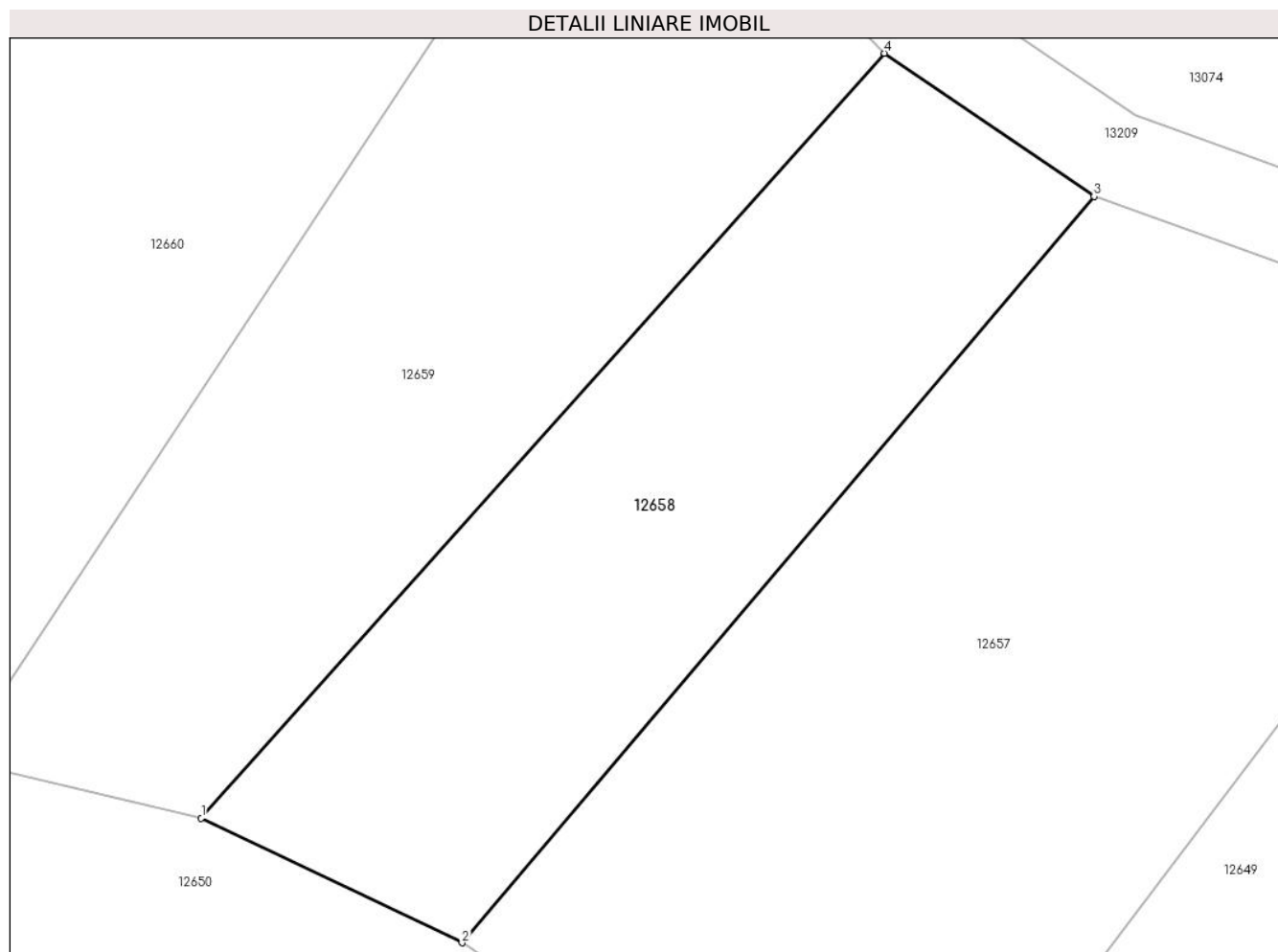
C. Partea III. SARCINI .

Inscrieri privind dezmembramintele dreptului de proprietate, drepturi reale de garanție și sarcini	Referințe
NU SUNT	

Anexa Nr. 1 La Partea I**Teren**

Nr cadastral	Suprafața (mp)*	Observații / Referințe
	527	

* Suprafața este determinată în planul de proiecție Stereo 70.

**Date referitoare la teren**

Crt	Categorie folosință	Intravilan	Suprafața (mp)	Tarla	Parcelă	Nr. topo	Observații / Referințe
1	pasune	NU	527	-	-	Parte din 1787	Pășune în Seliște

Lungime Segmente

1) Valorile lungimilor segmentelor sunt obținute din proiecție în plan.

Punct început	X / Y	Punct sfârșit	X / Y	Lungime segment (** (m)
1	284.500,486 428.942,855	2	284.512,106 428.937,306	12.877
2	284.512,106 428.937,306	3	284.540,269 428.970,547	43.567
3	284.540,269 428.970,547	4	284.530,934 428.976,922	11.304
4	284.530,934 428.976,922	1	284.500,486 428.942,855	45.691

**** Lungimile segmentelor sunt determinate în planul de proiecție Stereo 70 și sunt rotunjite la 1 milimetru.**

***** Distanța dintre puncte este formată din segmente cumulate ce sunt mai mici decât valoarea 1 milimetru.**

**DATE DESPRE IMOBILUL NR. 12659**

Oficiul de Cadastru și Publicitate Imobiliară CARAS-SEVERIN
Biroul de Cadastru și Publicitate Imobiliară Caransebes

A. Partea I. Descrierea imobilului

TEREN Extravilan

Nr. CF vechi:399-Petroșnița
Nr. topografic:Parte din 1787

Adresa: Jud. Caraș-Severin

Nr. Crt	Nr cadastral Nr. topografic	Suprafața* (mp)	Observații / Referințe
A1		Din acte: 1.654 Masurata: 678	Sector cadastral:112 Teren neimprejmuit;

B. Partea II. Proprietari și acte

Inscrieri privitoare la dreptul de proprietate și alte drepturi reale	Referințe
298 / 13/02/1933	
Hotarare Judecatoreasca nr. 2258, din 01/01/1932 emis de JUDECĂTORIA MIXTĂ CARANSEBEȘ;	
B1	A1
Intabulare, drept de PROPRIETATE, dobandit prin Hotarare Judecatoreasca, cota actuala 1/1	
1) LINU IOAN , căs. cu Egita Murariu, dom. în Petroșnița	
2) LINU CONSTANTIN , fiul lui Ion, dom. în Petroșnița	

C. Partea III. SARCINI .

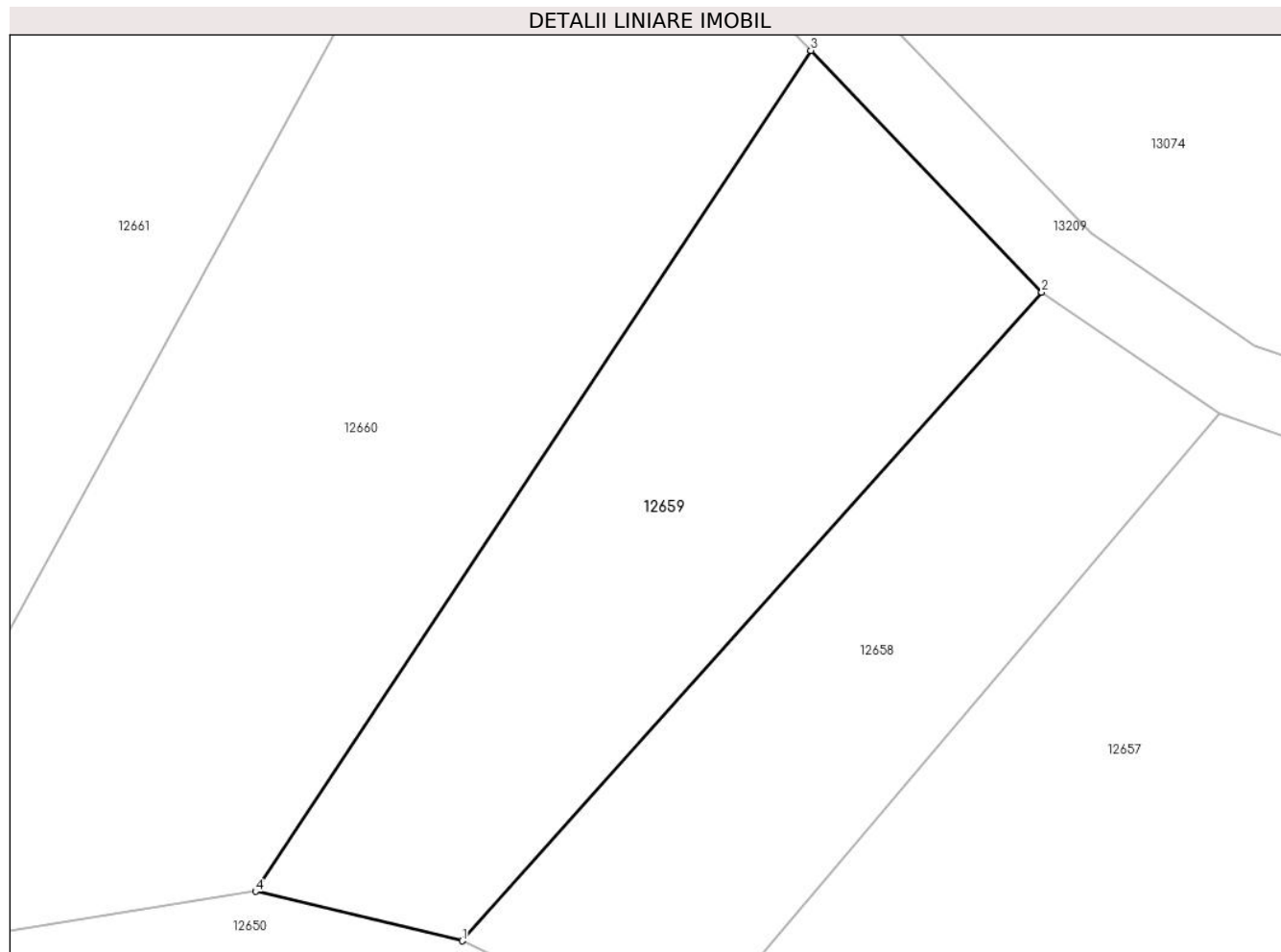
Inscrieri privind dezmembramintele dreptului de proprietate, drepturi reale de garanție și sarcini	Referințe
NU SUNT	

Anexa Nr. 1 La Partea I

Teren

Nr cadastral	Suprafața (mp)*	Observații / Referințe
	Din acte: 1.654 Masurata: 678	

* Suprafața este determinată în planul de proiecție Stereo 70.



Date referitoare la teren

Crt	Categorie folosință	Intra vilan	Suprafața (mp)	Tarla	Parcelă	Nr. topo	Observații / Referințe
1	pasune	NU	678	-	-	Parte din 1787	Pășune în Seliște, rest de suprafață la id 12658

Lungime Segmente

1) Valorile lungimilor segmentelor sunt obținute din proiecție în plan.

Punct început	X / Y	Punct sfârșit	X / Y	Lungime segment (** (m)
1	284.500,486 428.942,855	2	284.530,934 428.976,922	45.691
2	284.530,934 428.976,922	3	284.518,793 428.989,628	17.574
3	284.518,793 428.989,628	4	284.489,618 428.945,455	52.938
4	284.489,618 428.945,455	1	284.500,486 428.942,855	11.175

**** Lungimile segmentelor sunt determinate în planul de proiecţie Stereo 70 şi sunt rotunjite la 1 milimetru.**

***** Distanţa dintre puncte este formată din segmente cumulate ce sunt mai mici decât valoarea 1 milimetru.**

**DATE DESPRE IMOBILUL NR. 12660**

Oficiul de Cadastru și Publicitate Imobiliară CARAS-SEVERIN
Biroul de Cadastru și Publicitate Imobiliară Caransebes

A. Partea I. Descrierea imobilului

TEREN Extravilan

Nr. CF vechi:964-Petroșnița
Nr. topografic:1788

Adresa: Jud. Caraș-Severin

Nr. Crt	Nr cadastral Nr. topografic	Suprafața* (mp)	Observații / Referințe
A1		Din acte: 1.162 Masurata: 1.270	Sector cadastral:112 Teren neimprejmuit;

B. Partea II. Proprietari și acte

Inscrieri privitoare la dreptul de proprietate și alte drepturi reale		Referințe
1892 / 15/10/1942		
Contract De Vanzare-Cumparare nr. -, din 09/02/1942 emis de -;		
B1	Intabulare, drept de PROPRIETATE, dobandit prin Conventie, cota actuala 581/1270, cota initiala 1/2 1) LINU CALINA , (fiica lui Simion)	A1
B2	Intabulare, drept de PROPRIETATE, dobandit prin Conventie, cota actuala 581/1270, cota initiala 1/2 1) SURU FLORIA , (fiul lui Toma)	A1
/		
Act Normativ nr. 7, din 13/03/1996 emis de PARLAMENTUL ROMÂNIEI;		
B3	Inscrierea provizorie, drept de PROPRIETATE, dobandit prin Lege, cota actuala 108/1270 1) COMUNA BUCOȘNIȚA , CIF:3227645, PROPRIETAR NEIDENTIFICAT	A1

C. Partea III. SARCINI .

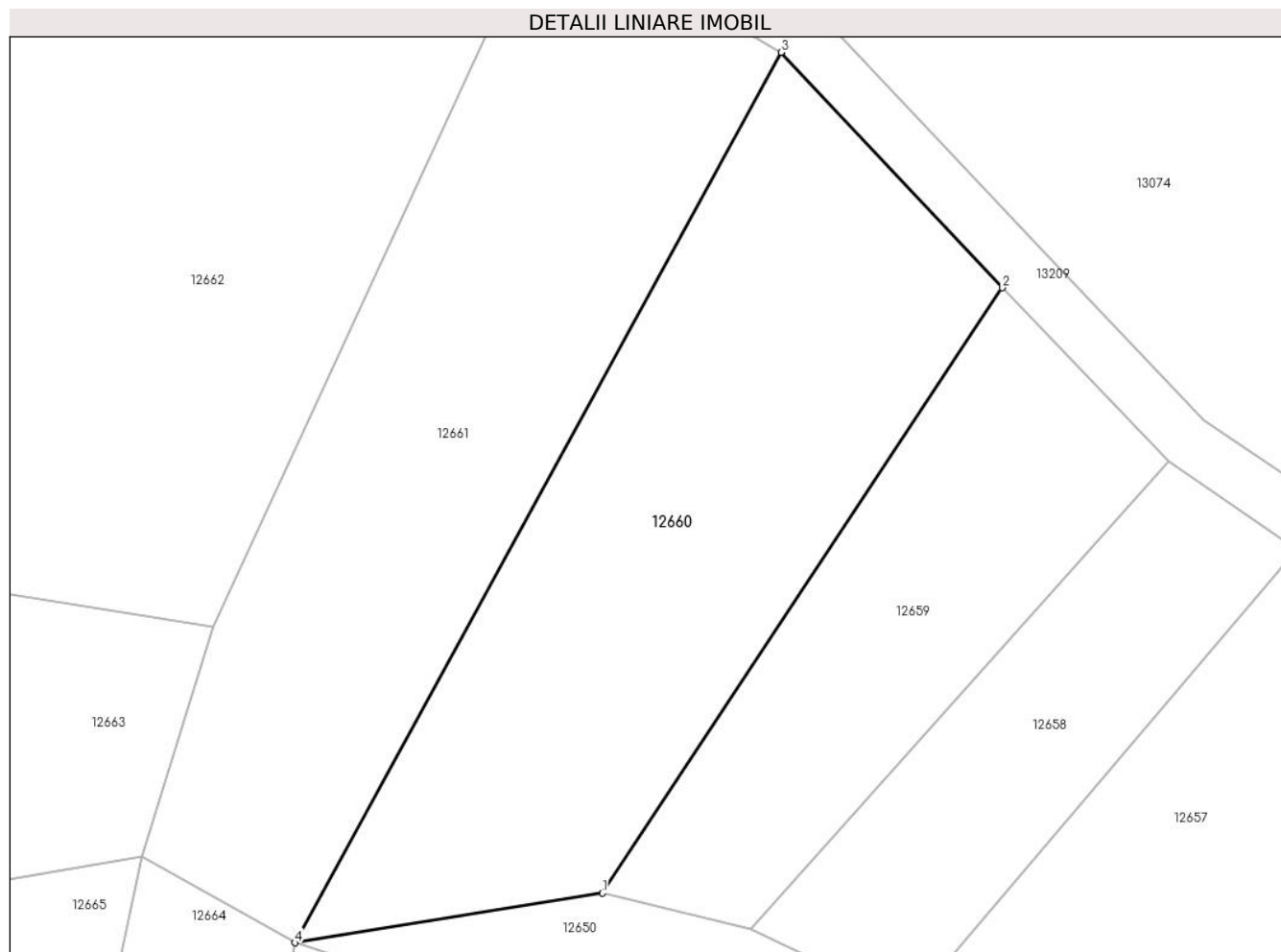
Inscrieri privind dezmembramintele dreptului de proprietate, drepturi reale de garanție și sarcini	Referințe
NU SUNT	

Anexa Nr. 1 La Partea I

Teren

Nr cadastral	Suprafața (mp)*	Observații / Referințe
	Din acte: 1.162 Masurata: 1.270	

* Suprafața este determinată în planul de proiecție Stereo 70.



Date referitoare la teren

Crt	Categorie folosință	Intravilan	Suprafața (mp)	Tarla	Parcelă	Nr. topo	Observații / Referințe
1	pasune	NU	1.270	-	-	Parte din 1788, 1794	Pășune în Seliște

Lungime Segmente

1) Valorile lungimilor segmentelor sunt obținute din proiecție în plan.

Punct început	X / Y	Punct sfârșit	X / Y	Lungime segment (** (m)
1	284.489,618 428.945,455	2	284.518,793 428.989,628	52.938
2	284.518,793 428.989,628	3	284.502,666 429.006,803	23.56
3	284.502,666 429.006,803	4	284.467,215 428.941,838	74.008
4	284.467,215 428.941,838	1	284.489,618 428.945,455	22.693

**** Lungimile segmentelor sunt determinate în planul de proiecţie Stereo 70 şi sunt rotunjite la 1 milimetru.**

***** Distanţa dintre puncte este formată din segmente cumulate ce sunt mai mici decât valoarea 1 milimetru.**

**DATE DESPRE IMOBILUL NR. 12661**

Oficiul de Cadastru și Publicitate Imobiliară CARAS-SEVERIN
 Biroul de Cadastru și Publicitate Imobiliară Caransebes

A. Partea I. Descrierea imobilului

TEREN Extravilan

Nr. CF vechi:390-Petroșnița
 Nr. topografic:1789

Adresa: Jud. Caraș-Severin

Nr. Crt	Nr cadastral Nr. topografic	Suprafața* (mp)	Observații / Referințe
A1	30719	1.291	Sector cadastral:112 Teren neimprejmuit;

B. Partea II. Proprietari și acte

Inscrieri privitoare la dreptul de proprietate și alte drepturi reale		Referințe
4922 / 21/02/2013		
Act Notarial nr. 308, din 14/02/2013 emis de SIMESCU NICOLETA ICONIA;		
B6	Intabulare, drept de PROPRIETATEpartaj voluntar, dobandit prin Conventie, cota actuala 1/1, cota initiala 1/1 1) PAICA FLOAREA, nasc.Bacila	A1

C. Partea III. SARCINI

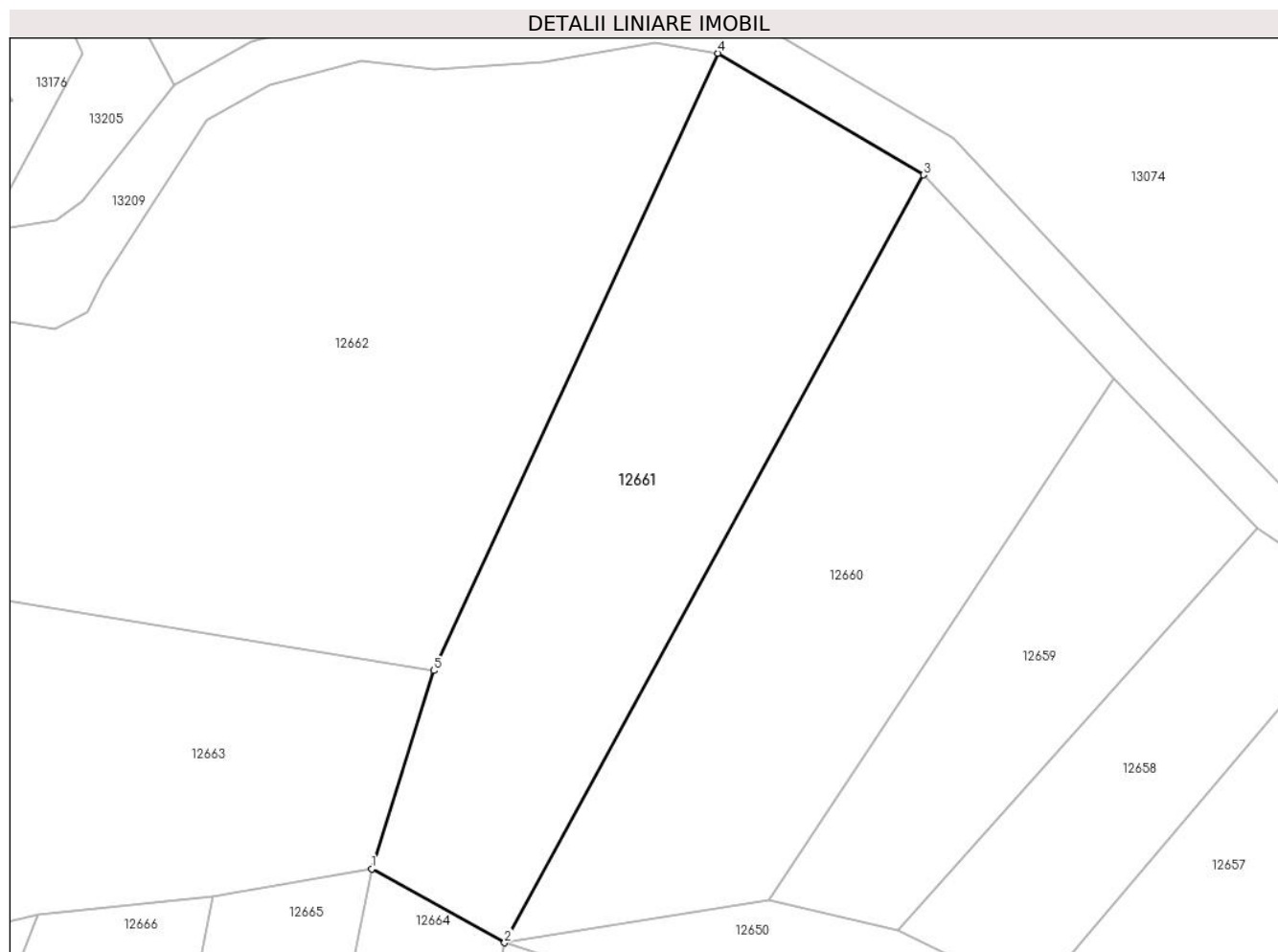
Inscrieri privind dezmembramintele dreptului de proprietate, drepturi reale de garanție și sarcini		Referințe
440 / 03/03/1941		
Act Notarial nr. 0, din 01/01/1941 emis de -;		
C1	Intabulare, drept de UZUFRUCT VIAGER, cota actuala 1/1 1) LINU SOFIA, nasc. Bugariu <i>OBSERVATII: (provenita din conversia CF 390-Petrosnita)</i>	A1

Anexa Nr. 1 La Partea I

Teren

Nr cadastral	Suprafața (mp)*	Observații / Referințe
30719	1.291	

* Suprafața este determinată în planul de proiecție Stereo 70.



Date referitoare la teren

Crt	Categorie folosință	Intra vilan	Suprafața (mp)	Tarla	Parcelă	Nr. topo	Observații / Referințe
1	pașune	NU	1.291	-	-	1789	Pășune în Seliște

Lungime Segmente

1) Valorile lungimilor segmentelor sunt obținute din proiecție în plan.

Punct început	X / Y	Punct sfârșit	X / Y	Lungime segment (** (m)
1	284.455,991 428.948,105	2	284.467,215 428.941,838	12.855
2	284.467,215 428.941,838	3	284.502,666 429.006,803	74.008
3	284.502,666 429.006,803	4	284.485,279 429.017,105	20.21
4	284.485,279 429.017,105	5	284.461,228 428.964,866	57.51
5	284.461,228 428.964,866	1	284.455,991 428.948,105	17.56

**** Lungimile segmentelor sunt determinate în planul de proiecție Stereo 70 și sunt rotunjite la 1 milimetru.**

***** Distanța dintre puncte este formată din segmente cumulate ce sunt mai mici decât valoarea 1 milimetru.**

**DATE DESPRE IMOBILUL NR. 12662**

Oficiul de Cadastru și Publicitate Imobiliară CARAS-SEVERIN
Biroul de Cadastru și Publicitate Imobiliară Caransebes

A. Partea I. Descrierea imobilului

TEREN Extravilan

Nr. topografic:Parte din 1790

Adresa: Jud. Caraș-Severin

Nr. Crt	Nr cadastral Nr. topografic	Suprafața* (mp)	Observații / Referințe
A1		2.560	Sector cadastral:112 Teren neimprejmuit;

B. Partea II. Proprietari și acte

Inscrieri privitoare la dreptul de proprietate și alte drepturi reale		Referințe
/		
Act Administrativ nr. 1776, din 13/05/2024 emis de PRIMARIA COMUNEI BUCOSNITA;		
B1	Inscrierea posesiei, drept de PROPRIETATE, dobandit prin Lege, cota actuala 1/1 1) NEIDENTIFICAT NEIDENTIFICAT	A1
Act Normativ nr. 7, din 13/03/1996 emis de PARLAMENTUL ROMÂNIEI;		
B2	SE NOTEAZĂ MENȚIUNEA DE PROPRIETAR NEIDENTIFICAT	A1

C. Partea III. SARCINI .

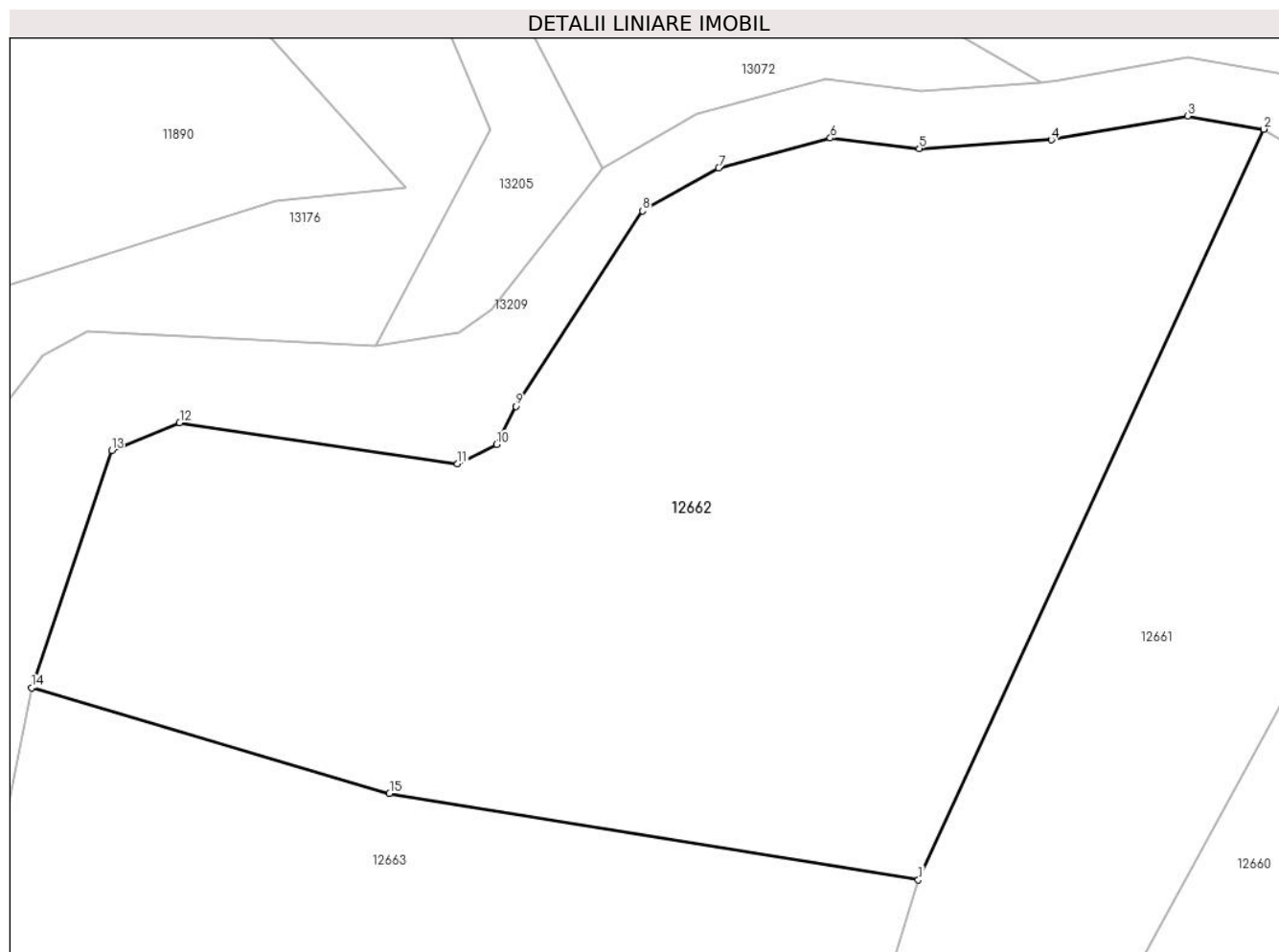
Inscrieri privind dezmembramintele dreptului de proprietate, drepturi reale de garanție și sarcini	Referințe
NU SUNT	

Anexa Nr. 1 La Partea I

Teren

Nr cadastral	Suprafața (mp)*	Observații / Referințe
	2.560	

* Suprafața este determinată în planul de proiecție Stereo 70.



Date referitoare la teren

Crt	Categorie folosință	Intravilan	Suprafața (mp)	Tarla	Parcelă	Nr. topo	Observații / Referințe
1	pașune	NU	2.560	-	-	Parte din 1790	Pășune în Seliște

Lungime Segmente

1) Valorile lungimilor segmentelor sunt obținute din proiecție în plan.

Punct început	X / Y	Punct sfârșit	X / Y	Lungime segment (** (m)
1	284.461,228 428.964,866	2	284.485,279 429.017,105	57.51
2	284.485,279 429.017,105	3	284.479,968 429.018,018	5.389
3	284.479,968 429.018,018	4	284.470,492 429.016,355	9.621
4	284.470,492 429.016,355	5	284.461,294 429.015,757	9.217
5	284.461,294 429.015,757	6	284.455,103 429.016,491	6.234

Punct început	X / Y	Punct sfârșit	X / Y	Lungime segment (** (m)
6	284.455,103 429.016,491	7	284.447,33 429.014,401	8.049
7	284.447,33 429.014,401	8	284.442,026 429.011,413	6.088
8	284.442,026 429.011,413	9	284.433,204 428.997,826	16.2
9	284.433,204 428.997,826	10	284.431,87 428.995,159	2.982
10	284.431,87 428.995,159	11	284.429,135 428.993,826	3.043
11	284.429,135 428.993,826	12	284.409,79 428.996,693	19.556
12	284.409,79 428.996,693	13	284.405,054 428.994,759	5.116
13	284.405,054 428.994,759	14	284.399,485 428.978,225	17.447
14	284.399,485 428.978,225	15	284.424,4 428.970,892	25.972
15	284.424,4 428.970,892	1	284.461,228 428.964,866	37.318

** Lungimile segmentelor sunt determinate în planul de proiecție Stereo 70 și sunt rotunjite la 1 milimetru.

*** Distanța dintre puncte este formată din segmente cumulate ce sunt mai mici decât valoarea 1 milimetru.

**DATE DESPRE IMOBILUL NR. 12663**

Oficiul de Cadastru și Publicitate Imobiliară CARAS-SEVERIN
Biroul de Cadastru și Publicitate Imobiliară Caransebes

A. Partea I. Descrierea imobilului

TEREN Extravilan

Nr. topografic:Parte din 1790

Adresa: Jud. Caraș-Severin

Nr. Crt	Nr cadastral Nr. topografic	Suprafața* (mp)	Observații / Referințe
A1		1.601	Sector cadastral:112 Teren neimprejmuit;

B. Partea II. Proprietari și acte

Inscrieri privitoare la dreptul de proprietate și alte drepturi reale		Referințe
/		
Act Normativ nr. 7, din 13/03/1996 emis de PARLAMENTUL ROMÂNIEI;		
B1	Intabulare, drept de PROPRIETATE, dobândit prin Lege, cota actuala 1/1 1) NEIDENTIFICAT NEIDENTIFICAT	A1
Act Normativ nr. 7, din 13/03/1996 emis de PARLAMENTUL ROMÂNIEI (ADEVÉRINȚA 3670/26.06.2023, EMISĂ DE PRIMĂRIA COMUNEI BUCOȘNIȚA);		
B2	Se notează posesia faptică în favoarea lui 1) ISAC DANIEL-AUREL	A1

C. Partea III. SARCINI .

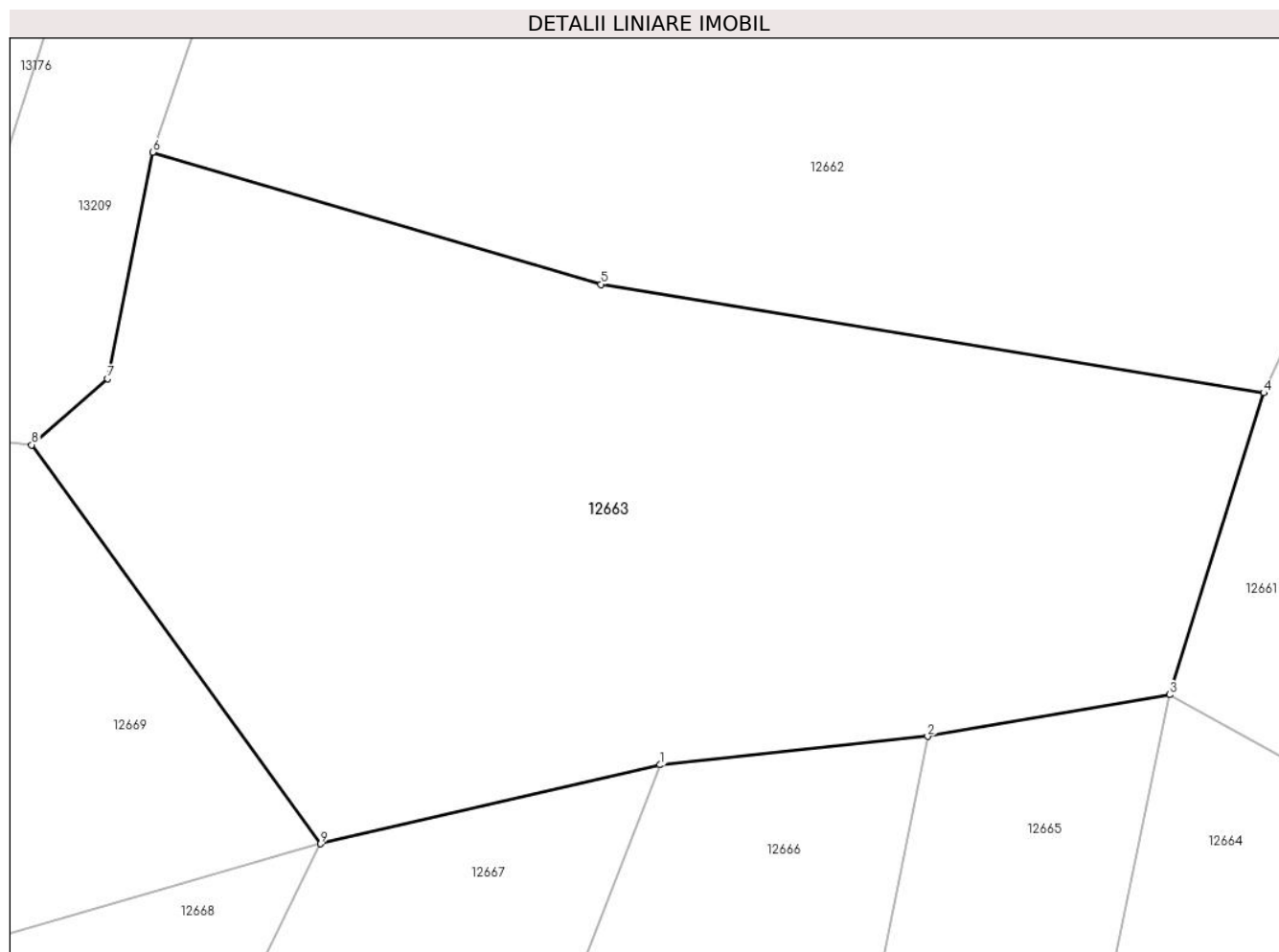
Inscrieri privind dezmembramintele dreptului de proprietate, drepturi reale de garanție și sarcini	Referințe
NU SUNT	

Anexa Nr. 1 La Partea I

Teren

Nr cadastral	Suprafața (mp)*	Observații / Referințe
	1.601	

* Suprafața este determinată în planul de proiecție Stereo 70.



Date referitoare la teren

Crt	Categorie folosință	Intravilan	Suprafața (mp)	Tarla	Parcelă	Nr. topo	Observații / Referințe
1	pasune	NU	1.601	-	-	Parte din 1790	Pășune în Seliște

Lungime Segmente

1) Valorile lungimilor segmentelor sunt obținute din proiecție în plan.

Punct început	X / Y	Punct sfârșit	X / Y	Lungime segment (** (m)
1	284.427,69 428.944,211	2	284.442,551 428.945,79	14.945
2	284.442,551 428.945,79	3	284.455,991 428.948,105	13.638
3	284.455,991 428.948,105	4	284.461,228 428.964,866	17.56
4	284.461,228 428.964,866	5	284.424,4 428.970,892	37.318
5	284.424,4 428.970,892	6	284.399,485 428.978,225	25.972

Punct început	X / Y	Punct sfârșit	X / Y	Lungime segment (** (m)
6	284.399,485 428.978,225	7	284.396,975 428.965,653	12.82
7	284.396,975 428.965,653	8	284.392,762 428.961,971	5.595
8	284.392,762 428.961,971	9	284.408,83 428.939,828	27.359
9	284.408,83 428.939,828	1	284.427,69 428.944,211	19.363

** Lungimile segmentelor sunt determinate în planul de proiecție Stereo 70 și sunt rotunjite la 1 milimetru.

*** Distanța dintre puncte este formată din segmente cumulate ce sunt mai mici decât valoarea 1 milimetru.

**DATE DESPRE IMOBILUL NR. 12664**

Oficiul de Cadastru și Publicitate Imobiliară CARAS-SEVERIN
Biroul de Cadastru și Publicitate Imobiliară Caransebes

A. Partea I. Descrierea imobilului

TEREN Extravilan

Nr. topografic:1800

Adresa: Jud. Caraș-Severin

Nr. Crt	Nr cadastral Nr. topografic	Suprafața* (mp)	Observații / Referințe
A1		1.052	Sector cadastral:112 Teren neimprejmuit;

B. Partea II. Proprietari și acte

Inscrieri privitoare la dreptul de proprietate și alte drepturi reale		Referințe
/		
Act Administrativ nr. 1776, din 13/05/2024 emis de PRIMARIA COMUNEI BUCOSNITA;		
B1	Inscrierea posesiei, drept de PROPRIETATE, dobandit prin Lege, cota actuala 1/1 1) NEIDENTIFICAT NEIDENTIFICAT	A1
Act Normativ nr. 7, din 13/03/1996 emis de PARLAMENTUL ROMÂNIEI;		
B2	SE NOTEAZĂ MENȚIUNEA DE PROPRIETAR NEIDENTIFICAT	A1

C. Partea III. SARCINI .

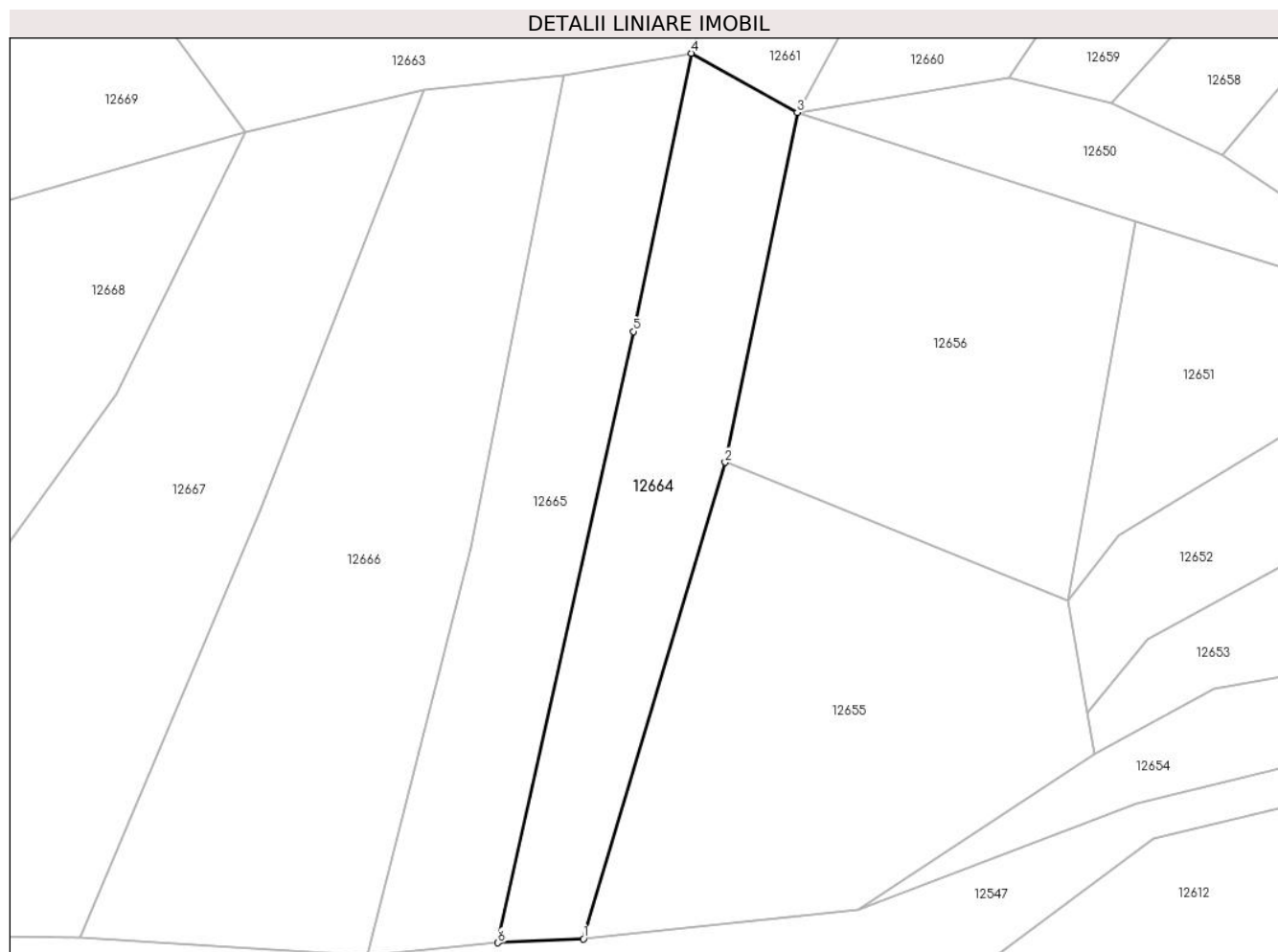
Inscrieri privind dezmembramintele dreptului de proprietate, drepturi reale de garanție și sarcini	Referințe
NU SUNT	

Anexa Nr. 1 La Partea I

Teren

Nr cadastral	Suprafața (mp)*	Observații / Referințe
	1.052	

* Suprafața este determinată în planul de proiecție Stereo 70.



Date referitoare la teren

Crt	Categorie folosință	Intravilan	Suprafața (mp)	Tarla	Parcelă	Nr. topo	Observații / Referințe
1	fâneata	NU	1.052	-	-	1800	Fâneată în Seliște

Lungime Segmente

1) Valorile lungimilor segmentelor sunt obținute din proiecție în plan.

Punct început	X / Y	Punct sfârșit	X / Y	Lungime segment (** (m)
1	284.444,61 428.854,54	2	284.459,596 428.904,879	52.522
2	284.459,596 428.904,879	3	284.467,215 428.941,838	37.736
3	284.467,215 428.941,838	4	284.455,991 428.948,105	12.855
4	284.455,991 428.948,105	5	284.449,911 428.918,702	30.025
5	284.449,911 428.918,702	6	284.435,581 428.854,118	66.155

Punct început	X / Y	Punct sfârşit	X / Y	Lungime segment (** (m)
6	284.435,581 428.854,118	1	284.444,61 428.854,54	9.039

** Lungimile segmentelor sunt determinate în planul de proiecţie Stereo 70 şi sunt rotunjite la 1 milimetru.

*** Distanţa dintre puncte este formată din segmente cumulate ce sunt mai mici decât valoarea 1 milimetru.

**DATE DESPRE IMOBILUL NR. 12665**

Oficiul de Cadastru și Publicitate Imobiliară CARAS-SEVERIN
Biroul de Cadastru și Publicitate Imobiliară Caransebes

A. Partea I. Descrierea imobilului

TEREN Extravilan

Nr. topografic:1800

Adresa: Jud. Caraș-Severin

Nr. Crt	Nr cadastral Nr. topografic	Suprafața* (mp)	Observații / Referințe
A1		1.193	Sector cadastral:112 Teren neimprejmuț;

B. Partea II. Proprietari și acte

Inscrieri privitoare la dreptul de proprietate și alte drepturi reale		Referințe
/		
Act Normativ nr. 7, din 13/03/1996 emis de PARLAMENTUL ROMÂNIEI;		
B1	Intabulare, drept de PROPRIETATE, dobândit prin Lege, cota actuala 1/1 1) NEIDENTIFICAT NEIDENTIFICAT	A1
Act Normativ nr. 7, din 13/03/1996 emis de PARLAMENTUL ROMÂNIEI (ADEVÉRINȚA 5050/04.10.2023, EMISĂ DE PRIMĂRIA COMUNEI BUCOȘNIȚA);		
B2	Se notează posesia faptică în favoarea lui 1) BISTREAN FLOAREA	A1

C. Partea III. SARCINI .

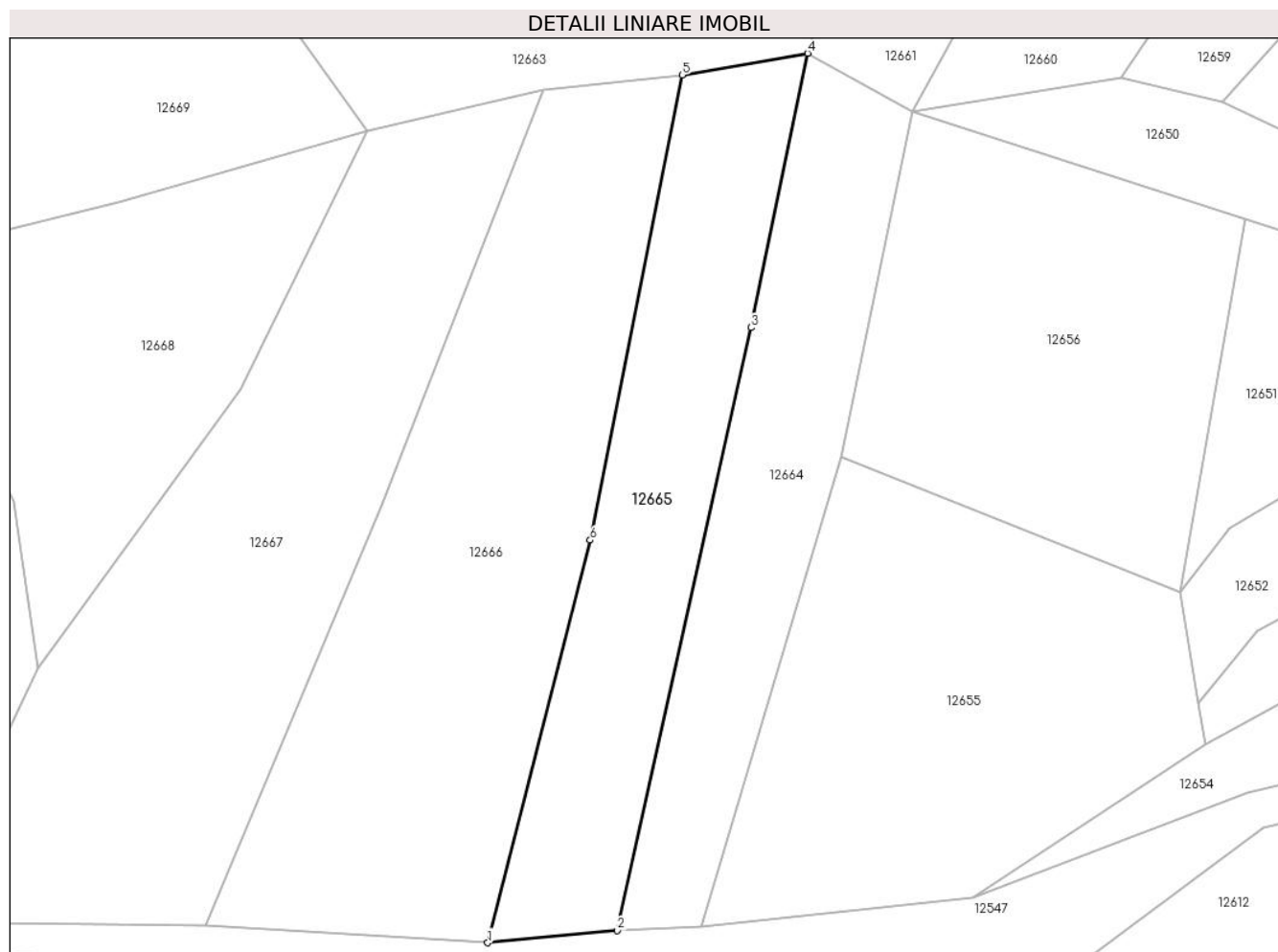
Inscrieri privind dezmembramintele dreptului de proprietate, drepturi reale de garanție și sarcini	Referințe
NU SUNT	

Anexa Nr. 1 La Partea I

Teren

Nr cadastral	Suprafața (mp)*	Observații / Referințe
	1.193	

* Suprafața este determinată în planul de proiecție Stereo 70.



Date referitoare la teren

Crt	Categorie folosință	Intravilan	Suprafața (mp)	Tarla	Parcelă	Nr. topo	Observații / Referințe
1	faneata	NU	1.193	-	-	1800	

Lungime Segmente

1) Valorile lungimilor segmentelor sunt obținute din proiecție în plan.

Punct început	X / Y	Punct sfârșit	X / Y	Lungime segment (** (m)
1	284.421,693 428.852,786	2	284.435,581 428.854,118	13.952
2	284.435,581 428.854,118	3	284.449,911 428.918,702	66.155
3	284.449,911 428.918,702	4	284.455,991 428.948,105	30.025
4	284.455,991 428.948,105	5	284.442,551 428.945,79	13.638
5	284.442,551 428.945,79	6	284.432,683 428.895,925	50.832

Punct început	X / Y	Punct sfârşit	X / Y	Lungime segment (** (m)
6	284.432,683 428.895,925	1	284.421,693 428.852,786	44.517

** Lungimile segmentelor sunt determinate în planul de proiecţie Stereo 70 şi sunt rotunjite la 1 milimetru.

*** Distanţa dintre puncte este formată din segmente cumulate ce sunt mai mici decât valoarea 1 milimetru.

**DATE DESPRE IMOBILUL NR. 12666**

Oficiul de Cadastru și Publicitate Imobiliară CARAS-SEVERIN
Biroul de Cadastru și Publicitate Imobiliară Caransebes

A. Partea I. Descrierea imobilului

TEREN Extravilan

Nr. CF vechi:150-Petroșnița
Nr. topografic:1801

Adresa: Jud. Caraș-Severin

Nr. Crt	Nr cadastral Nr. topografic	Suprafața* (mp)	Observații / Referințe
A1		2.094	Sector cadastral:112 Teren neimprejmuit;

B. Partea II. Proprietari și acte

Inscrieri privitoare la dreptul de proprietate și alte drepturi reale		Referințe
/		
Act Normativ nr. 7, din 13/03/1996 emis de PARLAMENTUL ROMÂNIEI;		
B1	Intabulare, drept de PROPRIETATE, dobândit prin Lege, cota actuala 1/1 1) NEIDENTIFICAT NEIDENTIFICAT	A1
Act Normativ nr. 7, din 13/03/1996 emis de PARLAMENTUL ROMÂNIEI (ADEVÉRINȚA 5044/04.10.2023, EMISĂ DE PRIMĂRIA COMUNEI BUCOȘNIȚA);		
B2	Se notează posesia faptică în favoarea lui 1) HAMAT GHEORGHE	A1

C. Partea III. SARCINI .

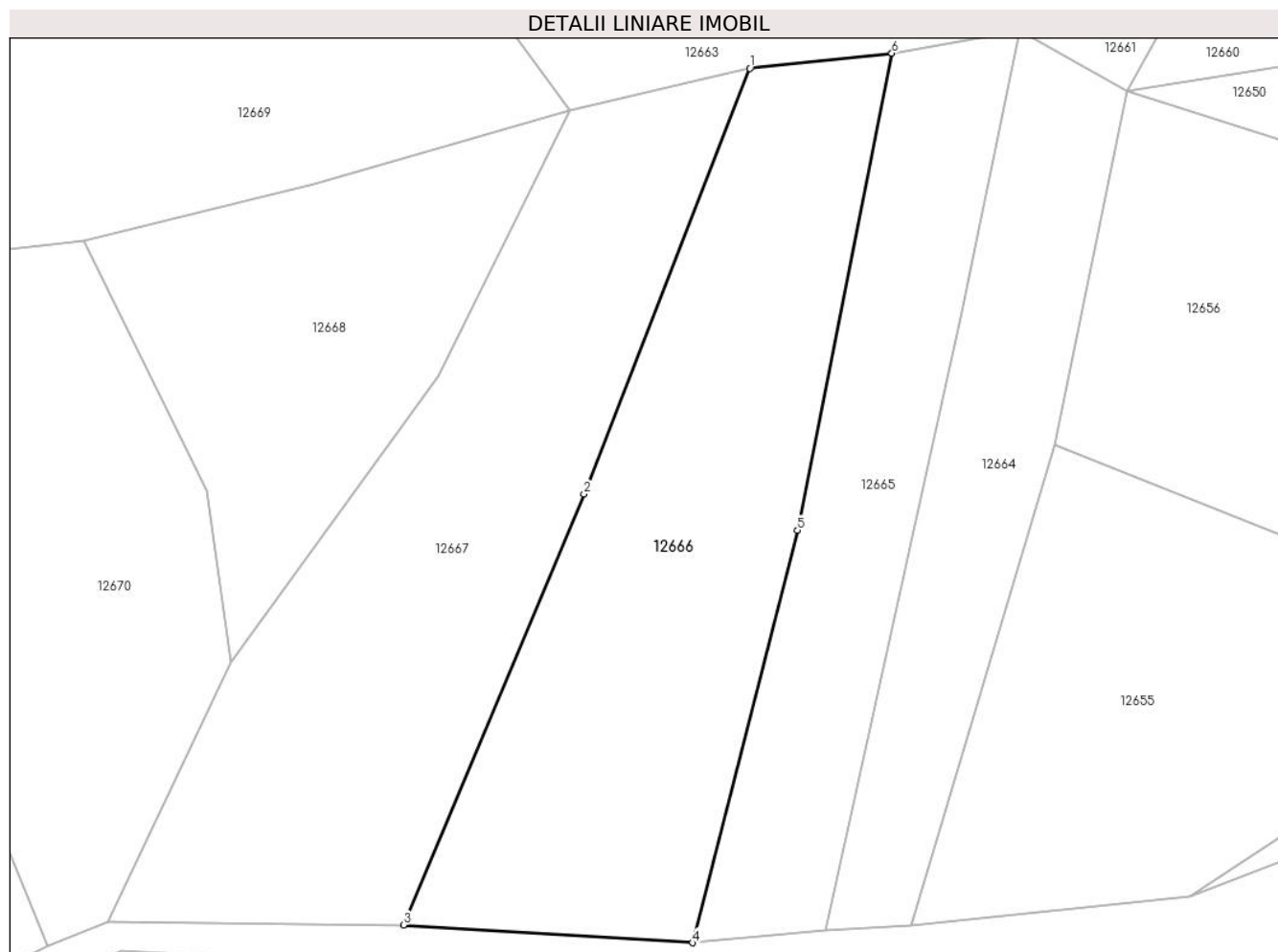
Inscrieri privind dezmembramintele dreptului de proprietate, drepturi reale de garanție și sarcini	Referințe
NU SUNT	

Anexa Nr. 1 La Partea I

Teren

Nr cadastral	Suprafața (mp)*	Observații / Referințe
	2.094	

* Suprafața este determinată în planul de proiecție Stereo 70.



Date referitoare la teren

Crt	Categorie folosință	Intravilan	Suprafața (mp)	Tarla	Parcelă	Nr. topo	Observații / Referințe
1	fâneata	NU	2.094	-	-	1801	Fâneată în Seliște

Lungime Segmente

1) Valorile lungimilor segmentelor sunt obținute din proiecție în plan.

Punct început	X / Y	Punct sfârșit	X / Y	Lungime segment (** (m)
1	284.427,69 428.944,211	2	284.410,344 428.899,69	47.781
2	284.410,344 428.899,69	3	284.391,453 428.854,65	48.841
3	284.391,453 428.854,65	4	284.421,693 428.852,786	30.297
4	284.421,693 428.852,786	5	284.432,683 428.895,925	44.517
5	284.432,683 428.895,925	6	284.442,551 428.945,79	50.832

Punct început	X / Y	Punct sfârşit	X / Y	Lungime segment (** (m)
6	284.442,551 428.945,79	1	284.427,69 428.944,211	14.945

** Lungimile segmentelor sunt determinate în planul de proiecţie Stereo 70 şi sunt rotunjite la 1 milimetru.

*** Distanţa dintre puncte este formată din segmente cumulate ce sunt mai mici decât valoarea 1 milimetru.

**DATE DESPRE IMOBILUL NR. 12667**

Oficiul de Cadastru și Publicitate Imobiliară CARAS-SEVERIN
Biroul de Cadastru și Publicitate Imobiliară Caransebes

A. Partea I. Descrierea imobilului

TEREN Extravilan

Nr. CF vechi:487-Petroşniţa
Nr. topografic:1802

Adresa: Jud. Caraş-Severin

Nr. Crt	Nr cadastral Nr. topografic	Suprafaţa* (mp)	Observații / Referințe
A1	33500	Din acte: 1.769 Masurata: 2.126	Sector cadastral:112 Teren neimprejmuit;

B. Partea II. Proprietari și acte

Inscrieri privitoare la dreptul de proprietate și alte drepturi reale	Referințe
1 / 01/01/1900	
Act Notarial nr. -, din 01/01/1900 emis de -;	
B1	Intabulare, drept de PROPRIETATE, in baza CF vechi, dobandit prin Conventie, cota actuala 1769/2126, cota initiala 1/1 1) PAICA TAMAS , cas. cu Anderca Anastasia
/	
Act Normativ nr. 7, din 13/03/1996 emis de PARLAMENTUL ROMÂNIEI;	
B2	Inscrierea provizorie, drept de PROPRIETATE, dobandit prin Lege, cota actuala 357/2126 1) COMUNA BUCOȘNIȚA , CIF:3227645, PROPRIETAR NEIDENTIFICAT

C. Partea III. SARCINI .

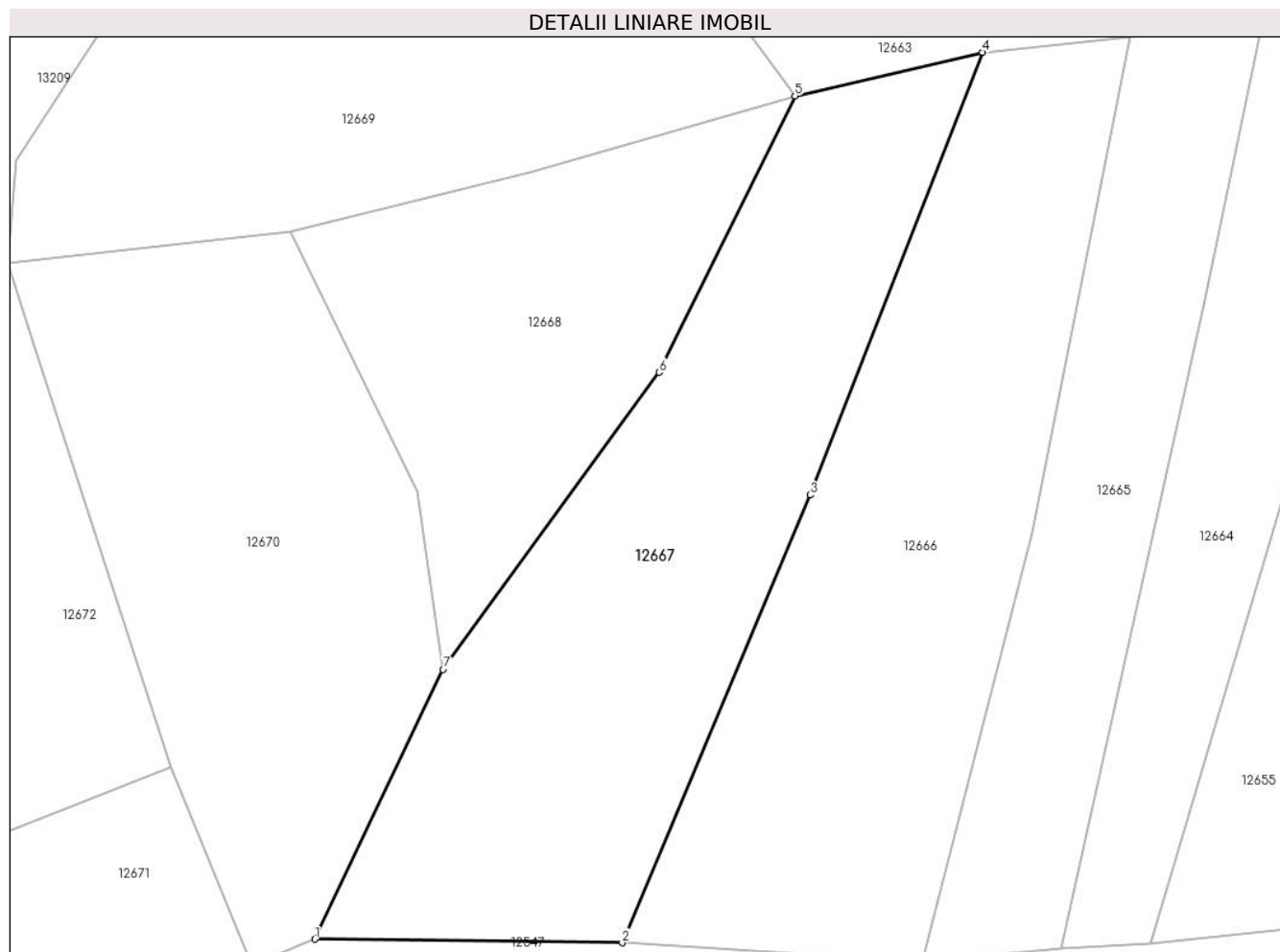
Inscrieri privind dezmembramintele dreptului de proprietate, drepturi reale de garanție și sarcini	Referințe
NU SUNT	

Anexa Nr. 1 La Partea I

Teren

Nr cadastral	Suprafața (mp)*	Observații / Referințe
33500	Din acte: 1.769 Masurata: 2.126	

* Suprafața este determinată în planul de proiecție Stereo 70.



Date referitoare la teren

Crt	Categorie folosință	Intravilan	Suprafața (mp)	Tarla	Parcelă	Nr. topo	Observații / Referințe
1	faneata	NU	2.126	-	-	1802, Parte din 1793, 1782	Fâneață în Seliște

Lungime Segmente

1) Valorile lungimilor segmentelor sunt obținute din proiecție în plan.

Punct început	X / Y	Punct sfârșit	X / Y	Lungime segment (** (m)
1	284.360,527 428.854,999	2	284.391,453 428.854,65	30.928
2	284.391,453 428.854,65	3	284.410,344 428.899,69	48.841
3	284.410,344 428.899,69	4	284.427,69 428.944,211	47.781
4	284.427,69 428.944,211	5	284.408,83 428.939,828	19.363

Punct început	X / Y	Punct sfârșit	X / Y	Lungime segment (** (m)
5	284.408,83 428.939,828	6	284.395,163 428.912,031	30.975
6	284.395,163 428.912,031	7	284.373,433 428.882,145	36.951
7	284.373,433 428.882,145	1	284.360,527 428.854,999	30.058

** Lungimile segmentelor sunt determinate în planul de proiecție Stereo 70 și sunt rotunjite la 1 milimetru.

*** Distanța dintre puncte este formată din segmente cumulate ce sunt mai mici decât valoarea 1 milimetru.

**DATE DESPRE IMOBILUL NR. 12668**

Oficiul de Cadastru și Publicitate Imobiliară CARAS-SEVERIN
Biroul de Cadastru și Publicitate Imobiliară Caransebes

A. Partea I. Descrierea imobilului

TEREN Extravilan

Nr. CF vechi:150-Petroșnița
Nr. topografic:1803

Adresa: Jud. Caraș-Severin

Nr. Crt	Nr cadastral Nr. topografic	Suprafața* (mp)	Observații / Referințe
A1		1.226	Sector cadastral:112 Teren neimprejmuit;

B. Partea II. Proprietari și acte

Inscrieri privitoare la dreptul de proprietate și alte drepturi reale		Referințe
712 / 03/05/1920		
Certificat De Mostenitor nr. 3916/6, din 27/09/1919 emis de Judecatoria Caransebes;		
B1	Intabulare, drept de PROPRIETATE, dobandit prin Succesiune, cota actuala 1/4, cota initiala 1/4 1) DORCA SIMON	A1
B2	Intabulare, drept de PROPRIETATE, dobandit prin Succesiune, cota actuala 1/4, cota initiala 1/4 1) DORCA GHEORGHE	A1
1151 / 26/05/1920		
Certificat De Mostenitor nr. 392/6, din 17/11/1919 emis de Judecatoria Caransebes;		
B3	Intabulare, drept de PROPRIETATE, dobandit prin Succesiune, cota actuala 2/4, cota initiala 2/4 1) DORCA SIMION	A1

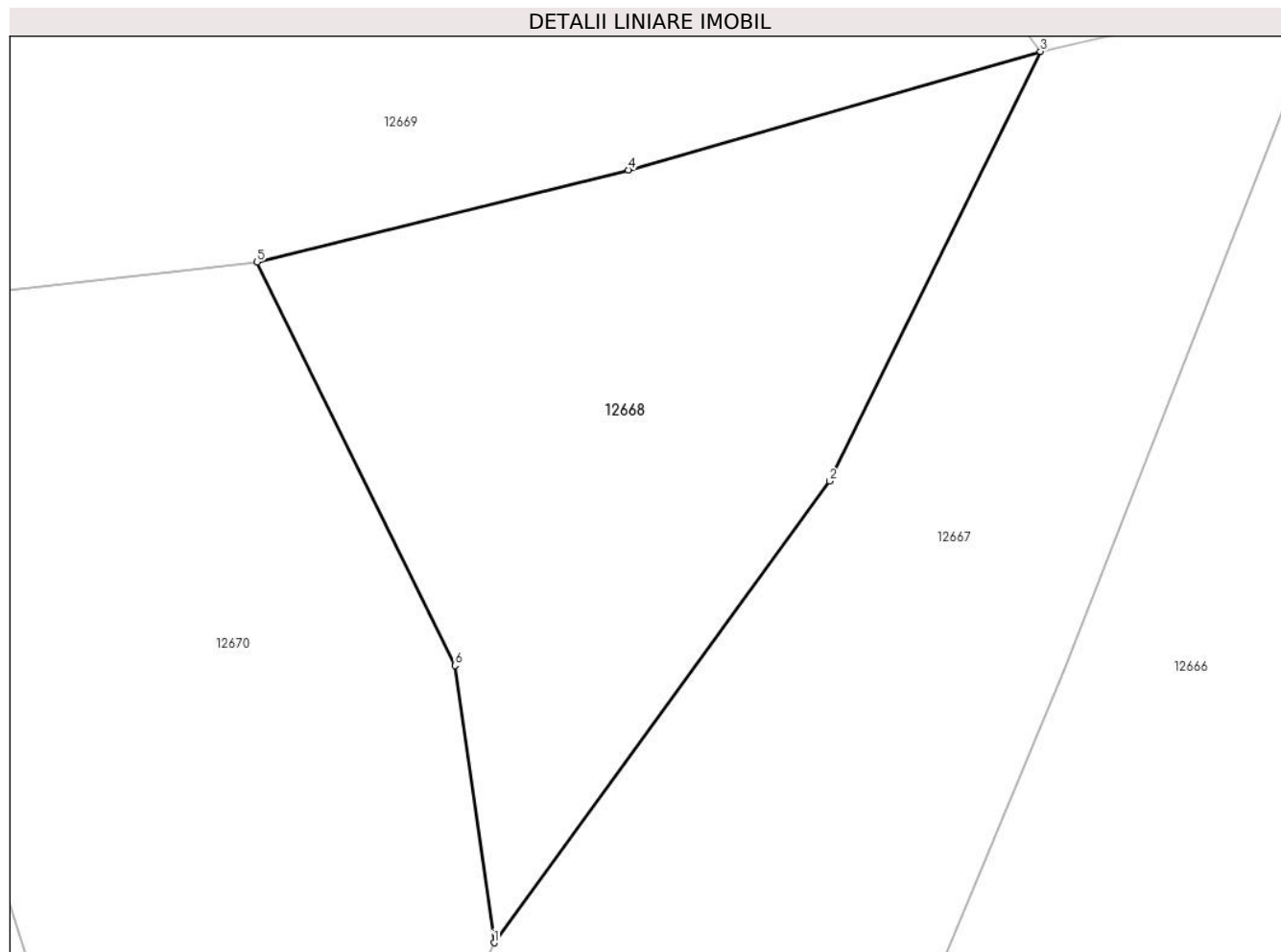
C. Partea III. SARCINI .

Inscrieri privind dezmembramintele dreptului de proprietate, drepturi reale de garanție și sarcini	Referințe
NU SUNT	

Anexa Nr. 1 La Partea I**Teren**

Nr cadastral	Suprafața (mp)*	Observații / Referințe
	1.226	

* Suprafața este determinată în planul de proiecție Stereo 70.

**Date referitoare la teren**

Crt	Categorie folosință	Intra vilan	Suprafața (mp)	Tarla	Parcelă	Nr. topo	Observații / Referințe
1	faneata	NU	1.226	-	-	1803	Fâneată în Seliște

Lungime Segmente

1) Valorile lungimilor segmentelor sunt obținute din proiecție în plan.

Punct început	X / Y	Punct sfârșit	X / Y	Lungime segment (** (m)
1	284.373,433 428.882,145	2	284.395,163 428.912,031	36.951
2	284.395,163 428.912,031	3	284.408,83 428.939,828	30.975
3	284.408,83 428.939,828	4	284.382,147 428.932,163	27.762
4	284.382,147 428.932,163	5	284.358,064 428.926,19	24.813
5	284.358,064 428.926,19	6	284.370,889 428.900,09	29.081

Punct început	X / Y	Punct sfârșit	X / Y	Lungime segment (** (m)
6	284.370,889 428.900,09	1	284.373,433 428.882,145	18.124

** Lungimile segmentelor sunt determinate în planul de proiecție Stereo 70 și sunt rotunjite la 1 milimetru.

*** Distanța dintre puncte este formată din segmente cumulate ce sunt mai mici decât valoarea 1 milimetru.

**DATE DESPRE IMOBILUL NR. 12669**

Oficiul de Cadastru și Publicitate Imobiliară CARAS-SEVERIN
Biroul de Cadastru și Publicitate Imobiliară Caransebes

A. Partea I. Descrierea imobilului

Nr. CF vechi:962, 150-Petroșnița
Nr. topografic:1792, 1791

TEREN Extravilan

Adresa: Jud. Caraș-Severin

Nr. Crt	Nr cadastral Nr. topografic	Suprafața* (mp)	Observații / Referințe
A1		2.120	Sector cadastral:112 Teren neimprejmuit;

B. Partea II. Proprietari și acte

Inscrieri privitoare la dreptul de proprietate și alte drepturi reale		Referințe
/		
Act Normativ nr. 7, din 13/03/1996 emis de PARLAMENTUL ROMÂNIEI;		
B1	Intabulare, drept de PROPRIETATE, dobândit prin Lege, cota actuala 1/1 1) NEIDENTIFICAT NEIDENTIFICAT	A1
Act Normativ nr. 7, din 13/03/1996 emis de PARLAMENTUL ROMÂNIEI (ADEVÉRINȚA 5026/04.10.2023, EMISĂ DE PRIMĂRIA COMUNEI BUCOȘNIȚA);		
B2	Se notează posesia faptică în favoarea lui 1) CILIBIA GHEORGHE	A1

C. Partea III. SARCINI .

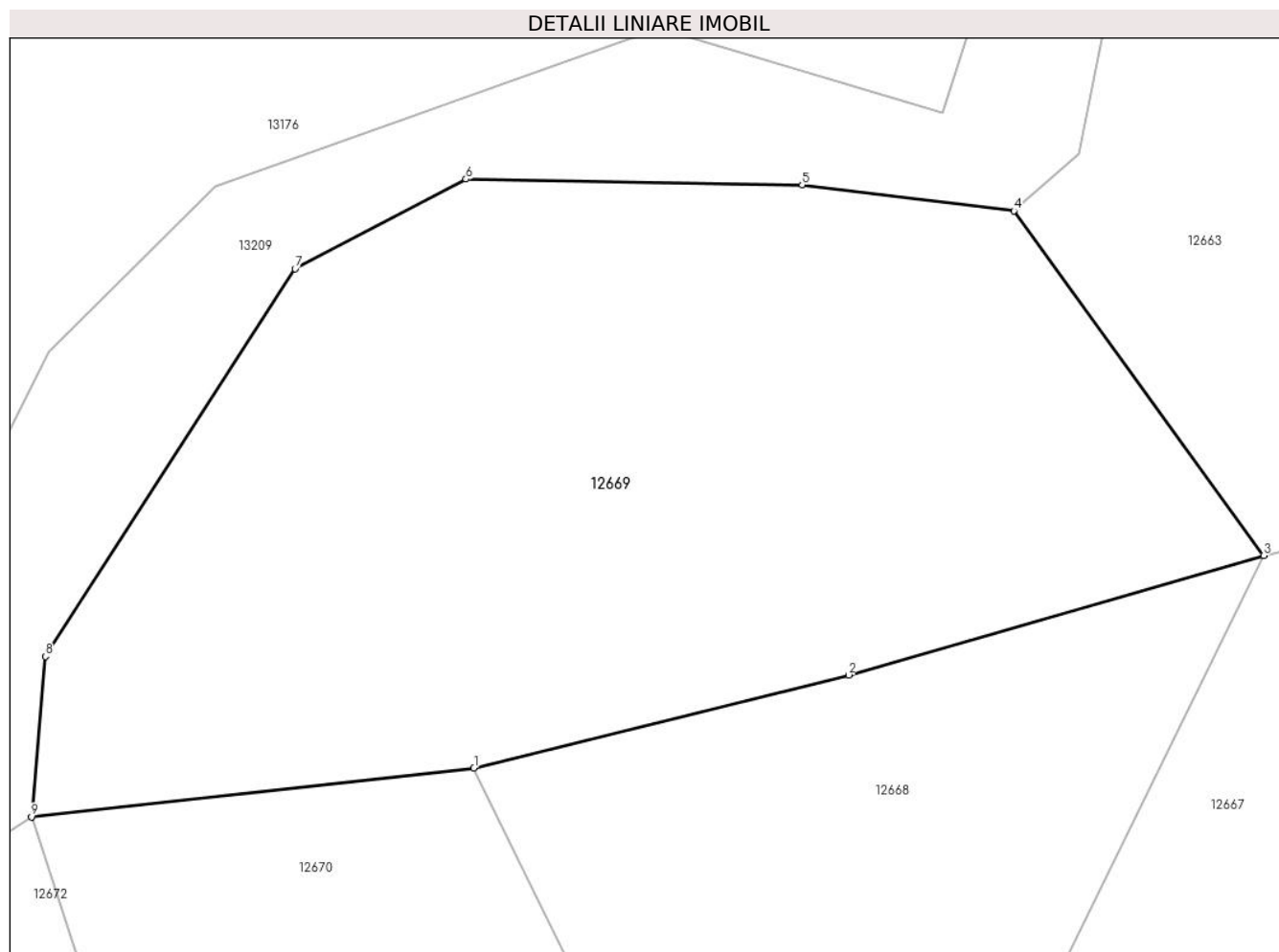
Inscrieri privind dezmembramintele dreptului de proprietate, drepturi reale de garanție și sarcini	Referințe
NU SUNT	

Anexa Nr. 1 La Partea I

Teren

Nr cadastral	Suprafața (mp)*	Observații / Referințe
	2.120	

* Suprafața este determinată în planul de proiecție Stereo 70.



Date referitoare la teren

Crt	Categorie folosință	Intra vilan	Suprafața (mp)	Tarla	Parcelă	Nr. topo	Observații / Referințe
1	pașune	NU	2.120	-	-	1792, 1791	Pășune în Seliște

Lungime Segmente

1) Valorile lungimilor segmentelor sunt obținute din proiecție în plan.

Punct început	X / Y	Punct sfârșit	X / Y	Lungime segment (** (m)
1	284.358,064 428.926,19	2	284.382,147 428.932,163	24.813
2	284.382,147 428.932,163	3	284.408,83 428.939,828	27.762
3	284.408,83 428.939,828	4	284.392,762 428.961,971	27.359
4	284.392,762 428.961,971	5	284.379,158 428.963,639	13.706
5	284.379,158 428.963,639	6	284.357,546 428.964,014	21.615

Punct început	X / Y	Punct sfârșit	X / Y	Lungime segment (** (m)
6	284.357,546 428.964,014	7	284.346,573 428.958,247	12.396
7	284.346,573 428.958,247	8	284.330,511 428.933,358	29.622
8	284.330,511 428.933,358	9	284.329,634 428.923,047	10.348
9	284.329,634 428.923,047	1	284.358,064 428.926,19	28.603

** Lungimile segmentelor sunt determinate în planul de proiecție Stereo 70 și sunt rotunjite la 1 milimetru.

*** Distanța dintre puncte este formată din segmente cumulate ce sunt mai mici decât valoarea 1 milimetru.

**DATE DESPRE IMOBILUL NR. 12670**

Oficiul de Cadastru și Publicitate Imobiliară CARAS-SEVERIN
Biroul de Cadastru și Publicitate Imobiliară Caransebes

A. Partea I. Descrierea imobilului

TEREN Extravilan

Nr. CF vechi:467-Petroșnița
Nr. topografic:1804

Adresa: Jud. Caraș-Severin

Nr. Crt	Nr cadastral Nr. topografic	Suprafața* (mp)	Observații / Referințe
A1		Din acte: 1.597 Masurata: 1.889	Sector cadastral:112 Teren neimprejmuit;

B. Partea II. Proprietari și acte

Inscrieri privitoare la dreptul de proprietate și alte drepturi reale		Referințe
5479 / 30/11/1999		
Act Notarial nr. 3871/1999, din 01/01/1999 emis de n.p. M. Lapadat;		
B1	Intabulare, drept de PROPRIETATE întreținere, asupra suprafeței de 1597 mp, dobândit prin Convenție, cota actuala 1/1, cota initiala 1/1 1) BISTREAN CORNELIU PETRICA , si sotia 2) BISTREAN FLOAREA , n. Paica <i>OBSERVATII: (provenita din conversia CF 467-Petrosnita) bun comun</i>	A1
B2	interdicție de instrainare si grevare in favoarea: Paica Ion <i>OBSERVATII: (provenita din conversia CF 467-Petrosnita)</i>	A1
B3	interdicție de instrainare si grevare in favoarea: Paica Maria <i>OBSERVATII: (provenita din conversia CF 467-Petrosnita)</i>	A1
/		
Act Normativ nr. 7, din 13/03/1996 emis de PARLAMENTUL ROMÂNIEI (ADEVÉRINȚA 5049/04.10.2023, EMISĂ DE PRIMĂRIA COMUNEI BUCOȘNIȚA);		
B4	Se notează posesia faptică pe restul de suprafață de 292 mp în favoarea lui 1) BISTREAN FLOAREA	A1

C. Partea III. SARCINI

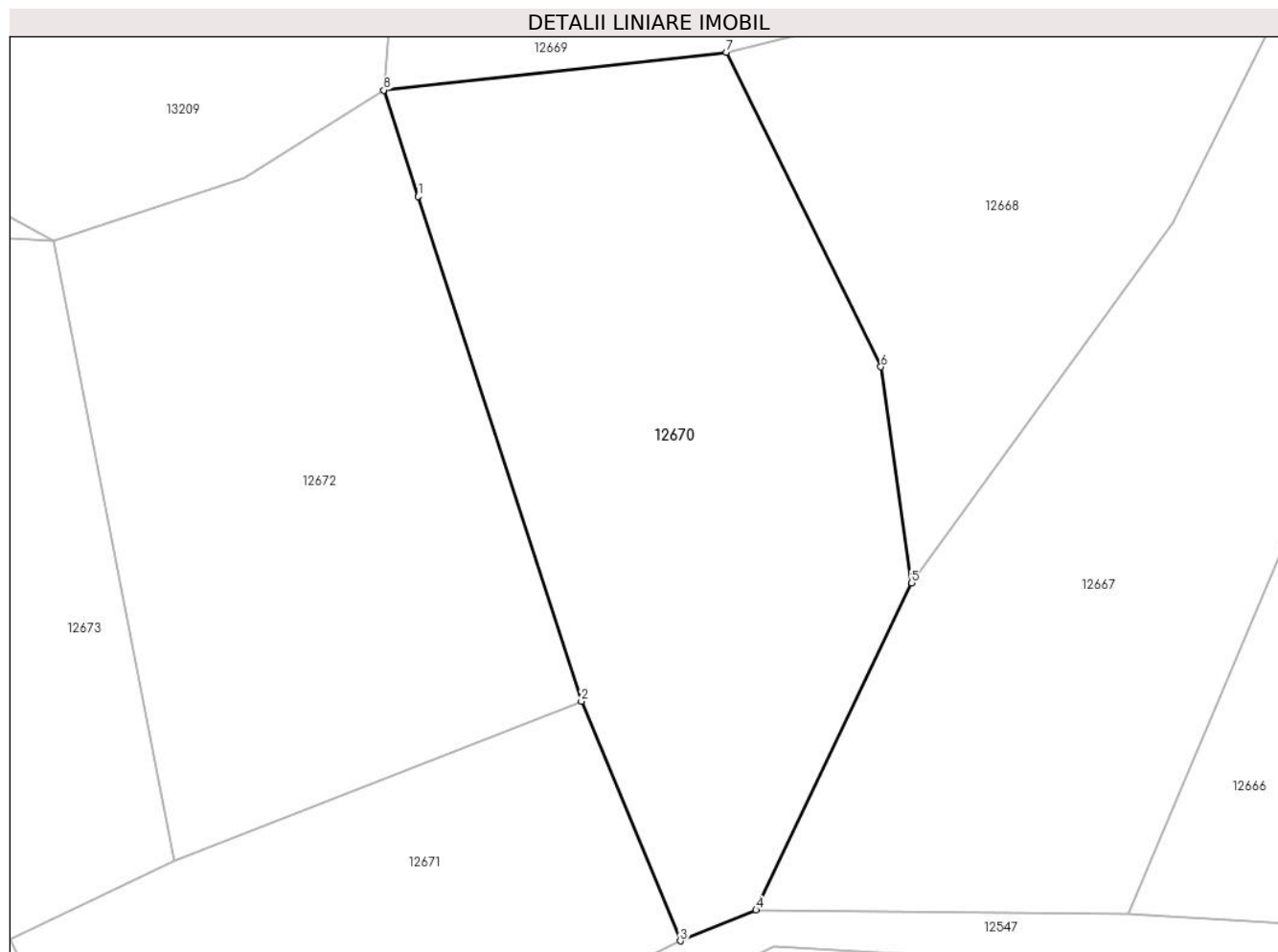
Inscrieri privind dezmembramentele dreptului de proprietate, drepturi reale de garanție și sarcini		Referințe
5479 / 30/11/1999		
Act Notarial nr. 3871/1999, din 01/01/1999 emis de n.p. M. Lapadat;		
C1	Intabulare, drept de UZUFRUCT VIAGER, cota actuala 1/1 1) PAICA MARIA 2) PAICA ION , si sotia <i>OBSERVATII: (provenita din conversia CF 467-Petrosnita)</i>	A1

Anexa Nr. 1 La Partea I

Teren

Nr cadastral	Suprafața (mp)*	Observații / Referințe
	Din acte: 1.597 Masurata: 1.889	

* Suprafața este determinată în planul de proiecție Stereo 70.



Date referitoare la teren

Crt	Categorie folosință	Intra vilan	Suprafața (mp)	Tarla	Parcelă	Nr. topo	Observații / Referințe
1	faneata	NU	1.889	-	-	1804	Fâneată în Seliște

Lungime Segmente

1) Valorile lungimilor segmentelor sunt obținute din proiecție în plan.

Punct început	X / Y	Punct sfârșit	X / Y	Lungime segment (** (m)
1	284.332,489 428.914,217	2	284.346,033 428.872,327	44.025
2	284.346,033 428.872,327	3	284.354,24 428.852,434	21.519
3	284.354,24 428.852,434	4	284.360,527 428.854,999	6.79
4	284.360,527 428.854,999	5	284.373,433 428.882,145	30.058
5	284.373,433 428.882,145	6	284.370,889 428.900,09	18.124

Punct început	X / Y	Punct sfârșit	X / Y	Lungime segment (** (m)
6	284.370,889 428.900,09	7	284.358,064 428.926,19	29.081
7	284.358,064 428.926,19	8	284.329,634 428.923,047	28.603
8	284.329,634 428.923,047	1	284.332,489 428.914,217	9.28

** Lungimile segmentelor sunt determinate în planul de proiecție Stereo 70 și sunt rotunjite la 1 milimetru.

*** Distanța dintre puncte este formată din segmente cumulate ce sunt mai mici decât valoarea 1 milimetru.

**DATE DESPRE IMOBILUL NR. 12671**

Oficiul de Cadastru și Publicitate Imobiliară CARAS-SEVERIN
Biroul de Cadastru și Publicitate Imobiliară Caransebes

A. Partea I. Descrierea imobilului

TEREN Extravilan

Nr. CF vechi:333-Petroșnița
Nr. topografic:1806

Adresa: Jud. Caraș-Severin

Nr. Crt	Nr cadastral Nr. topografic	Suprafața* (mp)	Observații / Referințe
A1		1.189	Sector cadastral:112 Teren neimprejmuit;

B. Partea II. Proprietari și acte

Inscrieri privitoare la dreptul de proprietate și alte drepturi reale		Referințe
/		
Act Normativ nr. 7, din 13/03/1996 emis de PARLAMENTUL ROMÂNIEI;		
B1	Intabulare, drept de PROPRIETATE, dobândit prin Lege, cota actuala 1/1 1) NEIDENTIFICAT NEIDENTIFICAT	A1
Act Normativ nr. 7, din 13/03/1996 emis de PARLAMENTUL ROMÂNIEI (ADEVÉRINȚA 3657/26.06.2023, EMISĂ DE PRIMĂRIA COMUNEI BUCOȘNIȚA);		
B2	Se notează posesia faptică în favoarea lui 1) BLAJ ILIE	A1

C. Partea III. SARCINI .

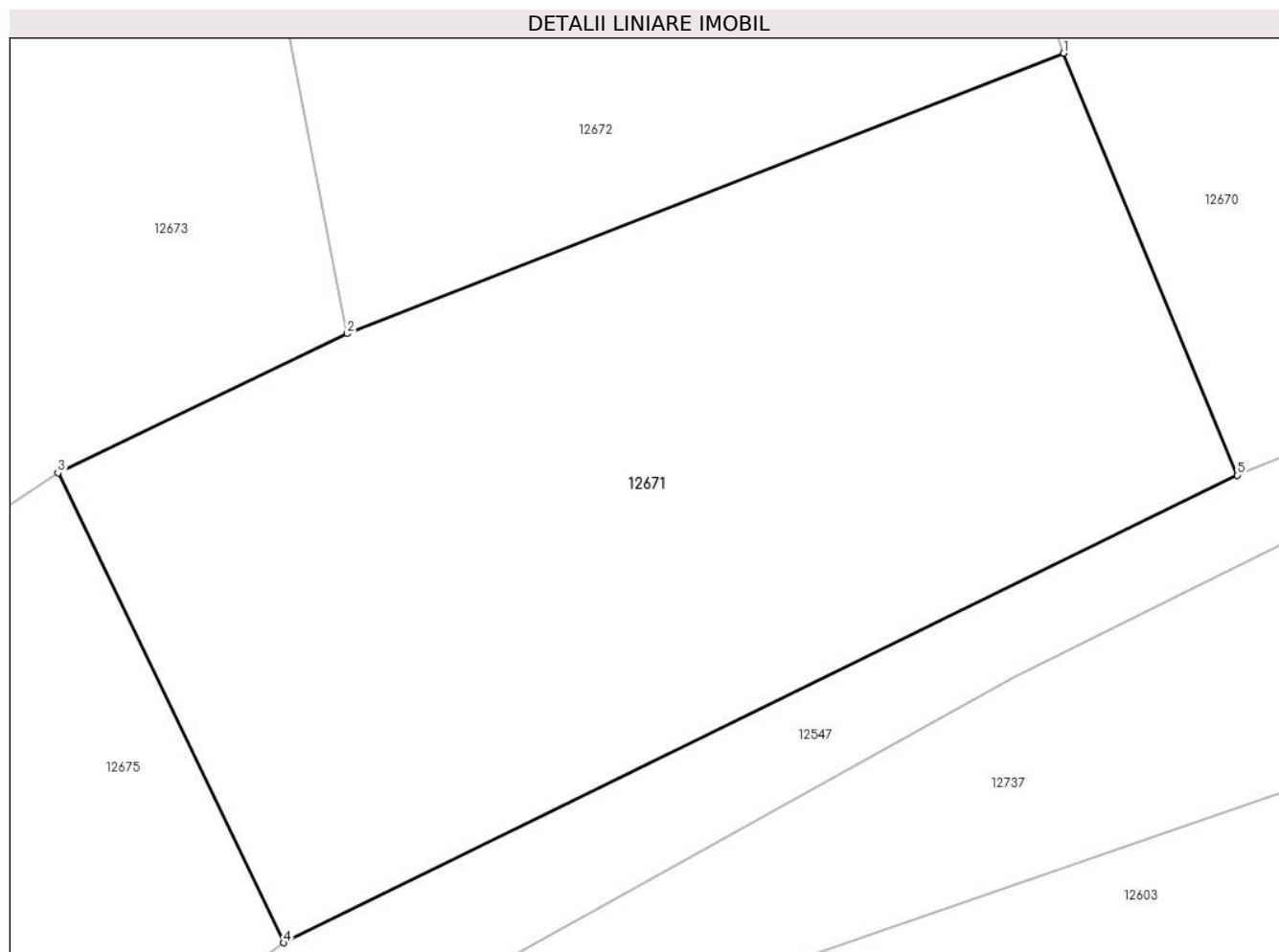
Inscrieri privind dezmembramintele dreptului de proprietate, drepturi reale de garanție și sarcini	Referințe
NU SUNT	

Anexa Nr. 1 La Partea I

Teren

Nr cadastral	Suprafața (mp)*	Observații / Referințe
	1.189	

* Suprafața este determinată în planul de proiecție Stereo 70.



Date referitoare la teren

Crt	Categorie folosință	Intravilan	Suprafața (mp)	Tarla	Parcelă	Nr. topo	Observații / Referințe
1	fâneata	NU	1.189	-	-	1806	Fâneată în Seliște

Lungime Segmente

1) Valorile lungimilor segmentelor sunt obținute din proiecție în plan.

Punct început	X / Y	Punct sfârșit	X / Y	Lungime segment (** (m)
1	284.346,033 428.872,327	2	284.312,245 428.859,113	36.28
2	284.312,245 428.859,113	3	284.298,608 428.852,552	15.133
3	284.298,608 428.852,552	4	284.309,247 428.830,405	24.57
4	284.309,247 428.830,405	5	284.354,24 428.852,434	50.096
5	284.354,24 428.852,434	1	284.346,033 428.872,327	21.519

**** Lungimile segmentelor sunt determinate în planul de proiecţie Stereo 70 şi sunt rotunjite la 1 milimetru.**

***** Distanţa dintre puncte este formată din segmente cumulate ce sunt mai mici decât valoarea 1 milimetru.**

**DATE DESPRE IMOBILUL NR. 12672**

Oficiul de Cadastru și Publicitate Imobiliară CARAS-SEVERIN
Biroul de Cadastru și Publicitate Imobiliară Caransebes

A. Partea I. Descrierea imobilului

TEREN Extravilan

Nr. CF vechi:792-Petroșnița
Nr. topografic:1805

Adresa: Jud. Caraș-Severin

Nr. Crt	Nr cadastral Nr. topografic	Suprafața* (mp)	Observații / Referințe
A1		1.704	Sector cadastral:112 Teren neimprejmuț;

B. Partea II. Proprietari și acte

Inscrieri privitoare la dreptul de proprietate și alte drepturi reale		Referințe
922 / 30/04/1992		
Certificat De Mostenitor nr. 262/1992, din 04/11/1111;		
B1	Intabulare, drept de PROPRIETATE, dobândit prin Succesiune, cota actuala 1/1, cota initiala 1/1 1) PAICA PETRU , nep. de frate <i>OBSERVATII: (provenita din conversia CF 792-Petrosnita)</i>	A1
/		
Act Normativ nr. 7, din 13/03/1996 emis de PARLAMENTUL ROMÂNIEI (ADEVÉRINȚA 6248/29.11.2023, EMISĂ DE PRIMĂRIA COMUNEI BUCOȘNIȚA);		
B2	Se notează posesia faptică în favoarea lui 1) LINȚU ISAC GEORGIANA-ELENA	A1

C. Partea III. SARCINI .

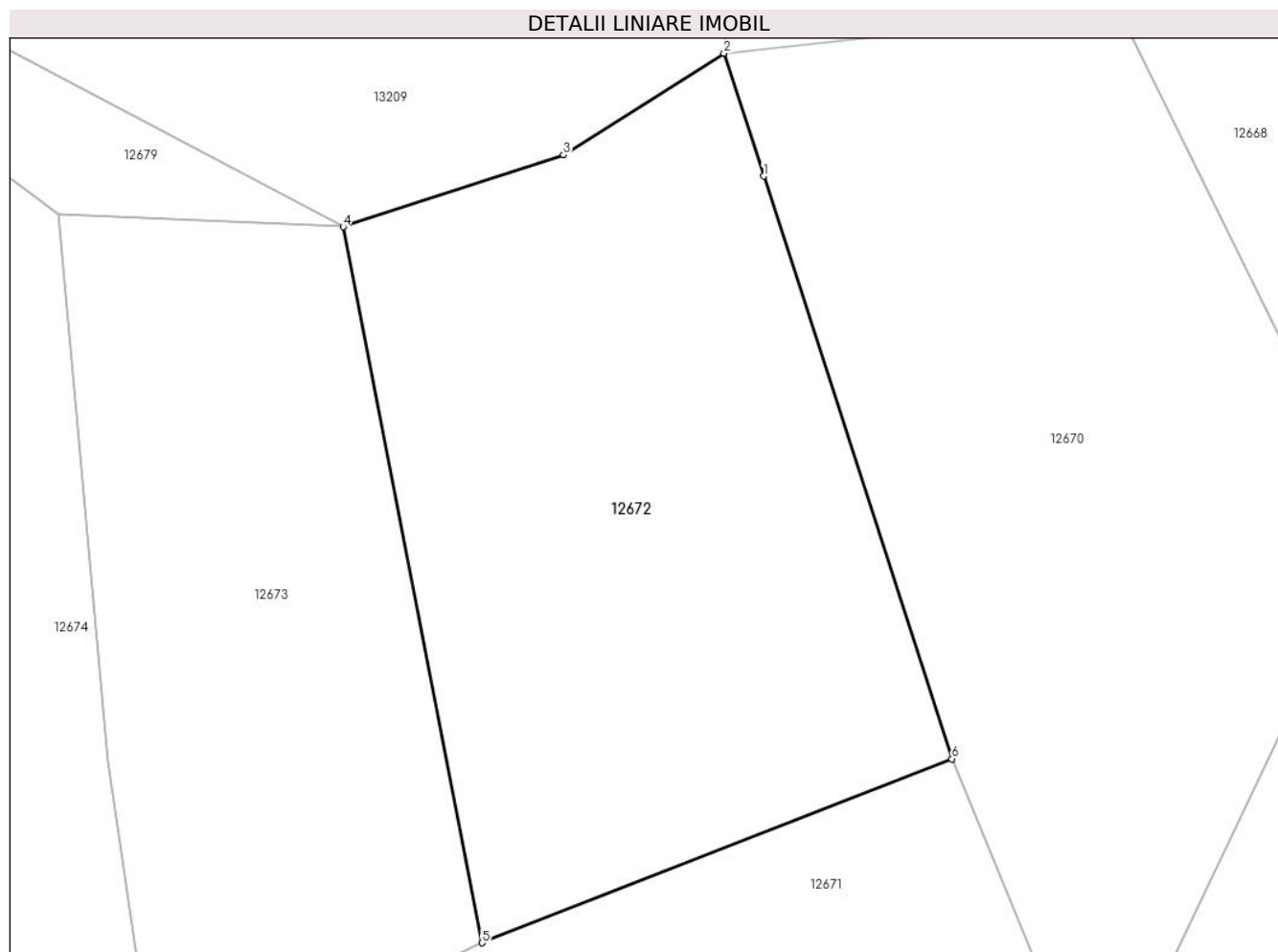
Inscrieri privind dezmembramintele dreptului de proprietate, drepturi reale de garanție și sarcini	Referințe
NU SUNT	

Anexa Nr. 1 La Partea I

Teren

Nr cadastral	Suprafața (mp)*	Observații / Referințe
	1.704	

* Suprafața este determinată în planul de proiecție Stereo 70.



Date referitoare la teren

Crt	Categorie folosință	Intra vilan	Suprafața (mp)	Tarla	Parcelă	Nr. topo	Observații / Referințe
1	faneata	NU	1.704	-	-	Parte din 1805	Fâneață în Seliște

Lungime Segmente

1) Valorile lungimilor segmentelor sunt obținute din proiecție în plan.

Punct început	X / Y	Punct sfârșit	X / Y	Lungime segment (** (m)
1	284.332,489 428.914,217	2	284.329,634 428.923,047	9.28
2	284.329,634 428.923,047	3	284.318,078 428.915,737	13.674
3	284.318,078 428.915,737	4	284.302,261 428.910,564	16.641
4	284.302,261 428.910,564	5	284.312,245 428.859,113	52.411
5	284.312,245 428.859,113	6	284.346,033 428.872,327	36.28

Punct început	X / Y	Punct sfârşit	X / Y	Lungime segment (** (m)
6	284.346,033 428.872,327	1	284.332,489 428.914,217	44.025

** Lungimile segmentelor sunt determinate în planul de proiecţie Stereo 70 şi sunt rotunjite la 1 milimetru.

*** Distanţa dintre puncte este formată din segmente cumulate ce sunt mai mici decât valoarea 1 milimetru.

**DATE DESPRE IMOBILUL NR. 12673**

Oficiul de Cadastru și Publicitate Imobiliară CARAS-SEVERIN
Biroul de Cadastru și Publicitate Imobiliară Caransebes

A. Partea I. Descrierea imobilului

TEREN Extravilan

Nr. CF vechi:336-Petroșnița
Nr. topografic:1808

Adresa: Jud. Caraș-Severin

Nr. Crt	Nr cadastral Nr. topografic	Suprafața* (mp)	Observații / Referințe
A1		1.340	Sector cadastral:112 Teren neimprejmuț;

B. Partea II. Proprietari și acte

Inscrieri privitoare la dreptul de proprietate și alte drepturi reale	Referințe
/	
Act Normativ nr. 7, din 13/03/1996 emis de PARLAMENTUL ROMÂNIEI;	
B1	A1
Intabulare, drept de PROPRIETATE, dobândit prin Lege, cota actuala 1/1 1) NEIDENTIFICAT NEIDENTIFICAT	
Act Normativ nr. 7, din 13/03/1996 emis de PARLAMENTUL ROMÂNIEI (ADEVERINȚA 5422/27.10.2023, EMISĂ DE PRIMĂRIA COMUNEI BUCOȘNIȚA, CERTIFICATUL DE CĂSĂTORIE NR. 16/24.05.1975, EMIS DE PRIMĂRIA COMUNEI BUCOȘNIȚA);	
B2	A1
Se notează posesia faptică în favoarea lui 1) BĂCILA MOISE , și soția 2) BĂCILA CRUCIȚA	

C. Partea III. SARCINI .

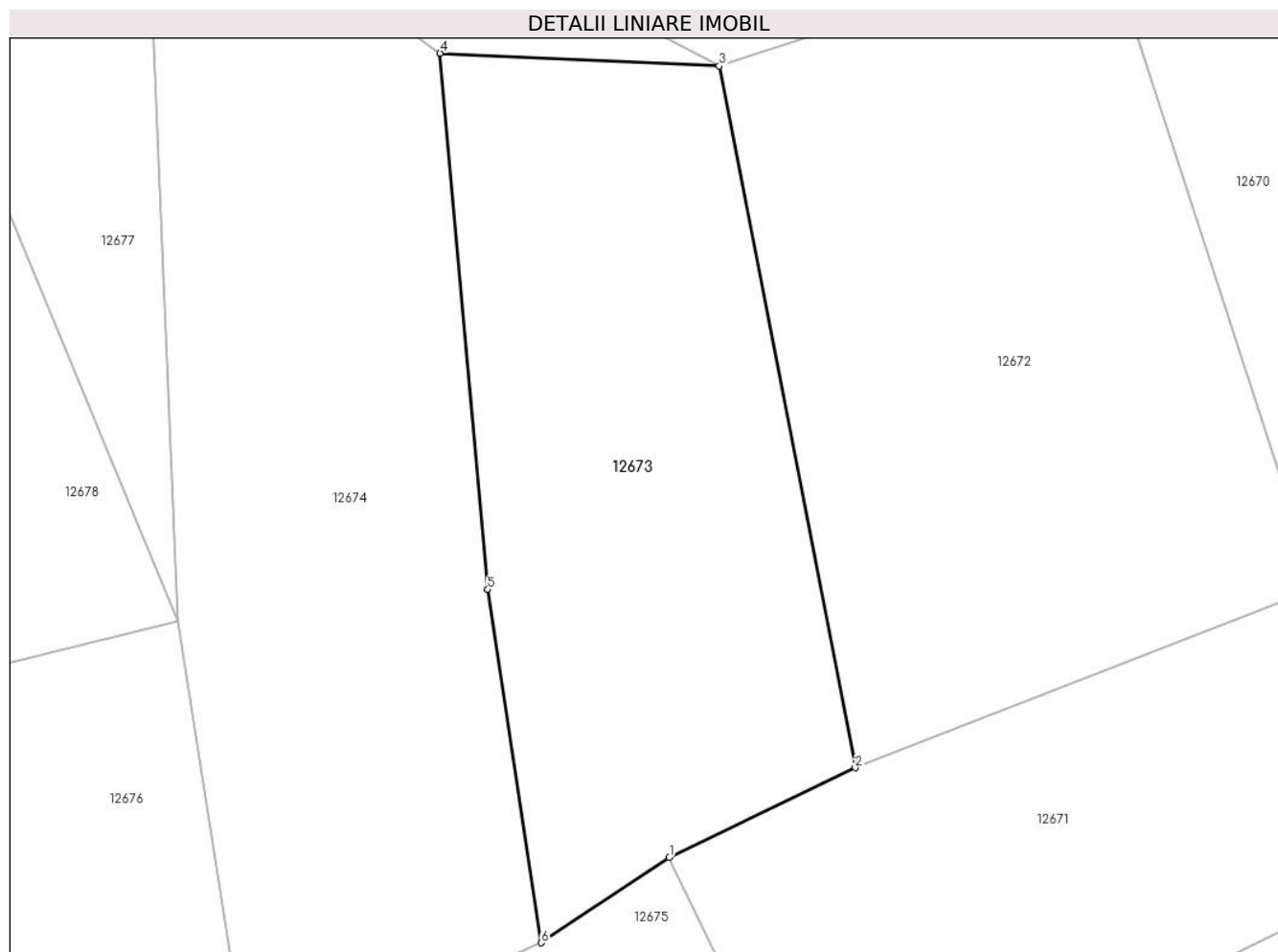
Inscrieri privind dezmembramintele dreptului de proprietate, drepturi reale de garanție și sarcini	Referințe
NU SUNT	

Anexa Nr. 1 La Partea I

Teren

Nr cadastral	Suprafața (mp)*	Observații / Referințe
	1.340	

* Suprafața este determinată în planul de proiecție Stereo 70.



Date referitoare la teren

Crt	Categorie folosință	Intravilan	Suprafața (mp)	Tarla	Parcelă	Nr. topo	Observații / Referințe
1	faneata	NU	1.340	-	-	1808	Fâneată în Seliște

Lungime Segmente

1) Valorile lungimilor segmentelor sunt obținute din proiecție în plan.

Punct început	X / Y	Punct sfârșit	X / Y	Lungime segment (** (m)
1	284.298,608 428.852,552	2	284.312,245 428.859,113	15.133
2	284.312,245 428.859,113	3	284.302,261 428.910,564	52.411
3	284.302,261 428.910,564	4	284.281,79 428.911,496	20.492
4	284.281,79 428.911,496	5	284.285,286 428.872,19	39.461
5	284.285,286 428.872,19	6	284.289,218 428.846,293	26.194

Punct început	X / Y	Punct sfârșit	X / Y	Lungime segment (** (m)
6	284.289,218 428.846,293	1	284.298,608 428.852,552	11.285

** Lungimile segmentelor sunt determinate în planul de proiecție Stereo 70 și sunt rotunjite la 1 milimetru.

*** Distanța dintre puncte este formată din segmente cumulate ce sunt mai mici decât valoarea 1 milimetru.

**DATE DESPRE IMOBILUL NR. 12674**

Oficiul de Cadastru și Publicitate Imobiliară CARAS-SEVERIN
Biroul de Cadastru și Publicitate Imobiliară Caransebes

A. Partea I. Descrierea imobilului

TEREN Extravilan

Nr. CF vechi:6-Petroșnița
Nr. topografic:1809

Adresa: Jud. Caraș-Severin

Nr. Crt	Nr cadastral Nr. topografic	Suprafața* (mp)	Observații / Referințe
A1		Din acte: 1.367 Masurata: 1.735	Sector cadastral:112 Teren neimprejmuit;

B. Partea II. Proprietari și acte

Inscrieri privitoare la dreptul de proprietate și alte drepturi reale		Referințe
1408 / 12/04/1995		
Act Notarial nr. 1414, din 01/01/1995 emis de NOTARIATUL CARANSEBEȘ;		
B1	Intabulare, drept de PROPRIETATE, dobandit prin Conventie, cota actuala 1367/1735 1) BUGARIU TIBERIU , și soția 2) BUGARIU RODICA <i>OBSERVATII: bun comun</i>	A1
/		
Act Normativ nr. 7, din 13/03/1996 emis de PARLAMENTUL ROMÂNIEI;		
B2	Inscrierea provizorie, drept de PROPRIETATE, dobandit prin Lege, cota actuala 368/1735 1) COMUNA BUCOȘNIȚA , CIF:3227645, PROPRIETAR NEIDENTIFICAT <i>OBSERVATII: bun comun</i>	A1

C. Partea III. SARCINI

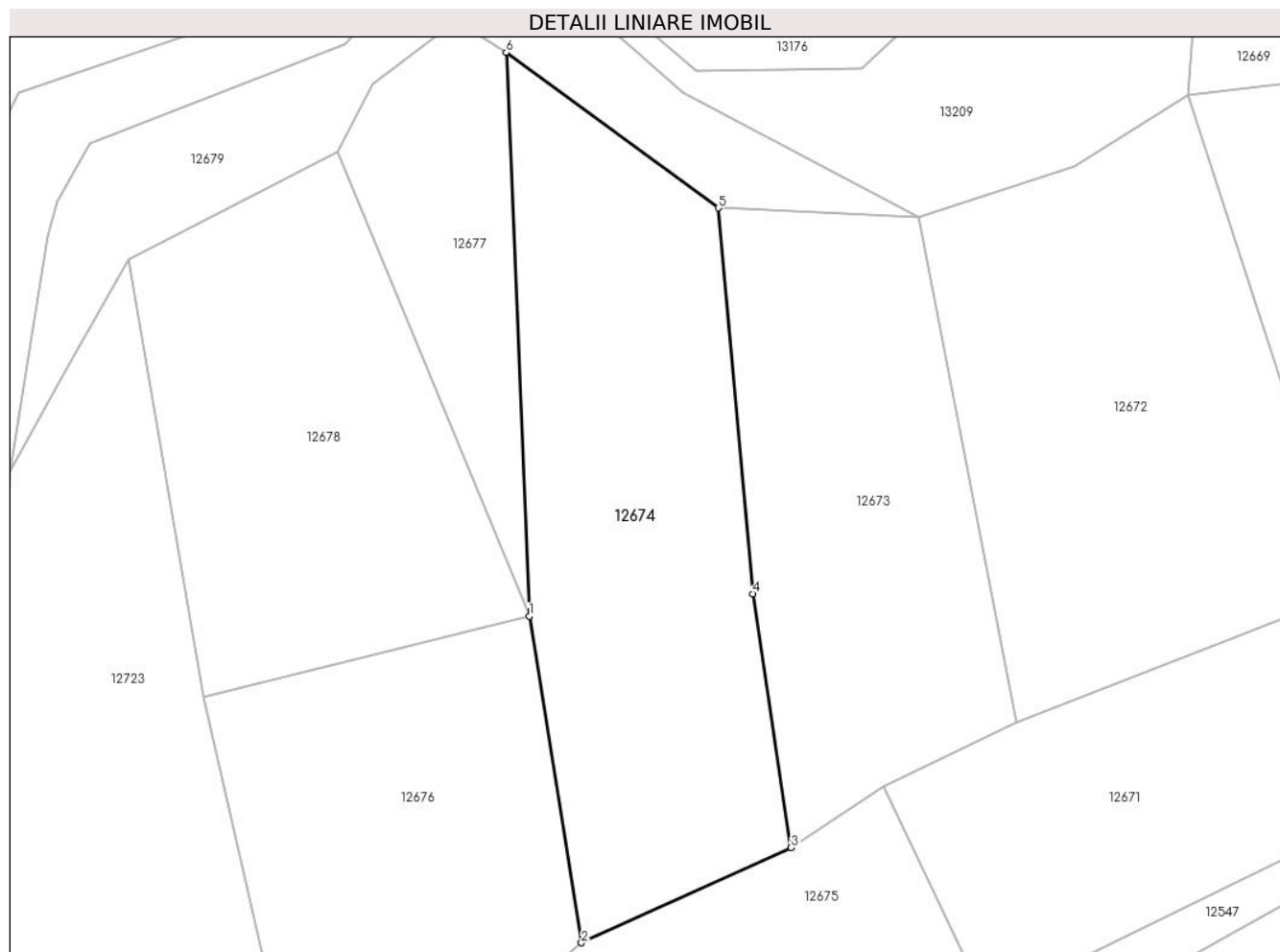
Inscrieri privind dezmembramintele dreptului de proprietate, drepturi reale de garanție și sarcini		Referințe
1408 / 12/04/1995		
Act Notarial nr. 1414, din 01/01/1995 emis de NOTARIATUL CARANSEBEȘ;		
C1	Intabulare, drept de UZUFRUCT VIAGER, cota actuala 1/1 1) BUGARIU EMILIANA , născ. Ivanovici, divorțată	A1

Anexa Nr. 1 La Partea I

Teren

Nr cadastral	Suprafața (mp)*	Observații / Referințe
	Din acte: 1.367 Masurata: 1.735	

* Suprafața este determinată în planul de proiecție Stereo 70.



Date referitoare la teren

Crt	Categorie folosință	Intra vilan	Suprafața (mp)	Tarla	Parcelă	Nr. topo	Observații / Referințe
1	faneata	NU	1.735	-	-	1809	Fânață în Seliște

Lungime Segmente

1) Valorile lungimilor segmentelor sunt obținute din proiecție în plan.

Punct început	X / Y	Punct sfârșit	X / Y	Lungime segment (** (m)
1	284.262,516 428.869,901	2	284.267,847 428.836,612	33.713
2	284.267,847 428.836,612	3	284.289,218 428.846,293	23.461
3	284.289,218 428.846,293	4	284.285,286 428.872,19	26.194
4	284.285,286 428.872,19	5	284.281,79 428.911,496	39.461
5	284.281,79 428.911,496	6	284.260,16 428.927,359	26.823

Punct început	X / Y	Punct sfârșit	X / Y	Lungime segment (** (m)
6	284.260,16 428.927,359	1	284.262,516 428.869,901	57.506

** Lungimile segmentelor sunt determinate în planul de proiecție Stereo 70 și sunt rotunjite la 1 milimetru.

*** Distanța dintre puncte este formată din segmente cumulate ce sunt mai mici decât valoarea 1 milimetru.

**DATE DESPRE IMOBILUL NR. 12675**
Oficiul de Cadastru și Publicitate Imobiliară CARAS-SEVERIN
Biroul de Cadastru și Publicitate Imobiliară Caransebes
A. Partea I. Descrierea imobilului

TEREN Extravilan

Nr. CF vechi:460-Petroșnița
Nr. topografic:1807

Adresa: Jud. Caraș-Severin

Nr. Crt	Nr cadastral Nr. topografic	Suprafața* (mp)	Observații / Referințe
A1		Din acte: 1.845 Masurata: 1.776	Sector cadastral:112 Teren neimprejmuit;

B. Partea II. Proprietari și acte

Inscrieri privitoare la dreptul de proprietate și alte drepturi reale	Referințe	
1 / 01/01/1900		
Act Notarial nr. 0, din 01/01/1900 emis de -;		
B1	Intabulare, drept de PROPRIETATE, dobandit prin Conventie, cota actuala 1/4 1) OPREA PETRU	A1
1049 / 03/04/1918		
Hotarare Judecatoreasca nr. 2353, din 01/01/1917 emis de JUDECĂTORIA CARANSEBEȘ;		
B2	Intabulare, drept de PROPRIETATE, dobandit prin Hotarare Judecatoreasca, cota actuala 1/4 1) OPREA METODIE	A1
1753 / 30/08/1933		
Hotarare Judecatoreasca nr. 1716, din 01/01/1926 emis de JUDECĂTORIA MIXTĂ CARANSEBEȘ;		
B3	Intabulare, drept de PROPRIETATE, dobandit prin Hotarare Judecatoreasca, cota actuala 1/4 1) OPREA PETRU, căs. cu Ana Isac, dom. în Petroșnița	A1
243 / 01/02/1935		
Act Notarial nr. 0, din 30/12/1934 emis de -;		
B4	Intabulare, drept de PROPRIETATE, dobandit prin Conventie, cota actuala 1/4 1) OPREA MATEI, căs. cu Verca Iconia, dom. în Petroșnița	A1
B5	Se notează interdicția de înstrăinare și grevare în favoarea lui 1) OPREA MATEI	A1

C. Partea III. SARCINI .

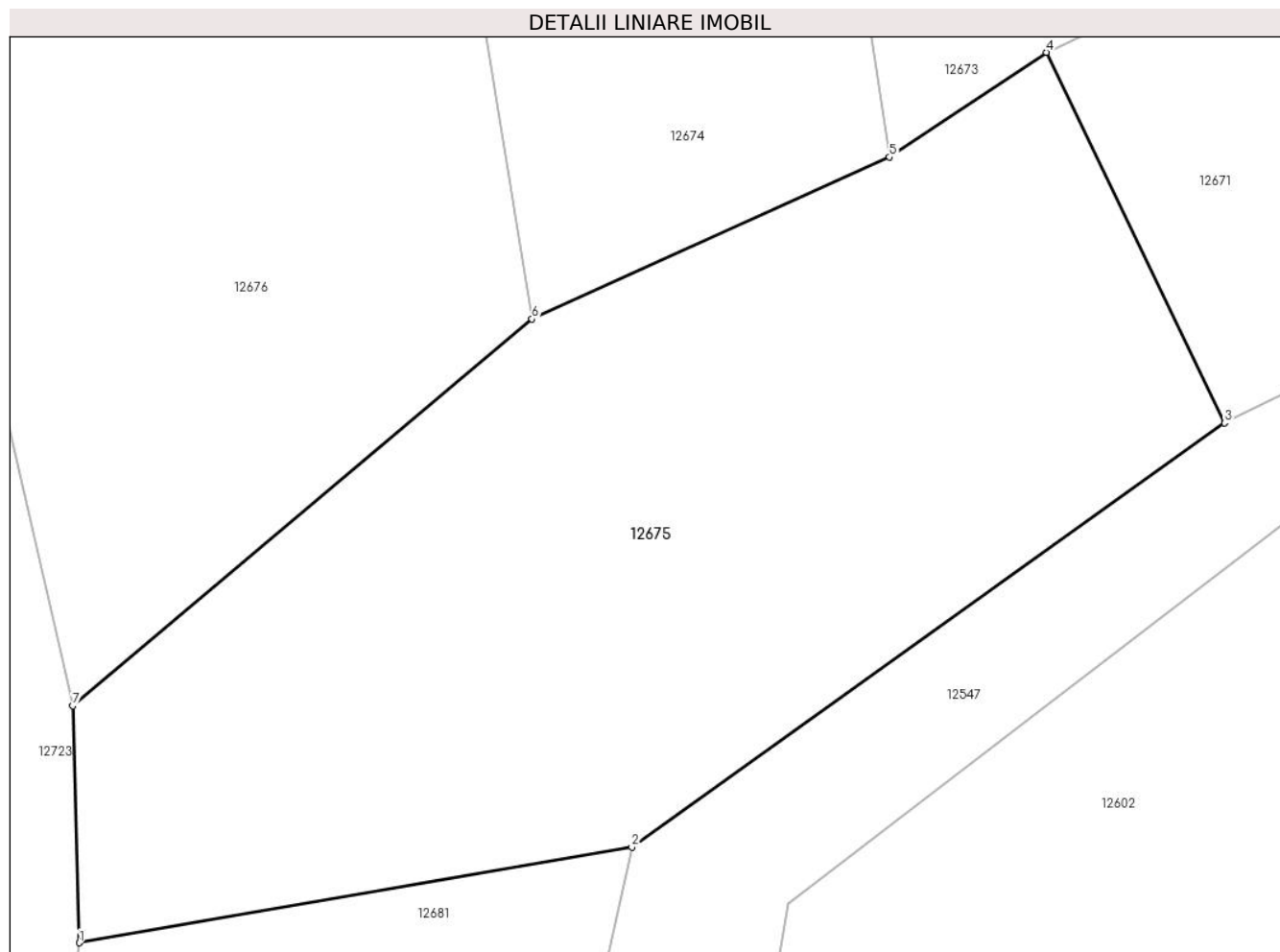
Inscrieri privind dezmembramentele dreptului de proprietate, drepturi reale de garanție și sarcini	Referințe
NU SUNT	

Anexa Nr. 1 La Partea I

Teren

Nr cadastral	Suprafața (mp)*	Observații / Referințe
	Din acte: 1.845 Masurata: 1.776	

* Suprafața este determinată în planul de proiecție Stereo 70.



Date referitoare la teren

Crt	Categorie folosință	Intra vilan	Suprafața (mp)	Tarla	Parcelă	Nr. topo	Observații / Referințe
1	faneata	NU	1.776	-	-	1807	Fânață în Seliște

Lungime Segmente

1) Valorile lungimilor segmentelor sunt obținute din proiecție în plan.

Punct început	X / Y	Punct sfârșit	X / Y	Lungime segment (** (m)
1	284.240,782 428.799,336	2	284.273,824 428.805,045	33.532
2	284.273,824 428.805,045	3	284.309,247 428.830,405	43.565
3	284.309,247 428.830,405	4	284.298,608 428.852,552	24.57
4	284.298,608 428.852,552	5	284.289,218 428.846,293	11.285
5	284.289,218 428.846,293	6	284.267,847 428.836,612	23.461

Punct început	X / Y	Punct sfârșit	X / Y	Lungime segment (** (m)
6	284.267,847 428.836,612	7	284.240,405 428.813,496	35.881
7	284.240,405 428.813,496	1	284.240,782 428.799,336	14.165

** Lungimile segmentelor sunt determinate în planul de proiecție Stereo 70 și sunt rotunjite la 1 milimetru.

*** Distanța dintre puncte este formată din segmente cumulate ce sunt mai mici decât valoarea 1 milimetru.

**DATE DESPRE IMOBILUL NR. 12676**

Oficiul de Cadastru și Publicitate Imobiliară CARAS-SEVERIN
Biroul de Cadastru și Publicitate Imobiliară Caransebes

A. Partea I. Descrierea imobilului

TEREN Extravilan

Nr. CF vechi:326-Petroșnița
Nr. topografic:1810

Adresa: Jud. Caraș-Severin

Nr. Crt	Nr cadastral Nr. topografic	Suprafața* (mp)	Observații / Referințe
A1		Din acte: 1.604 Masurata: 1.365	Sector cadastral:112 Teren neimprejmuț;

B. Partea II. Proprietari și acte

Inscrieri privitoare la dreptul de proprietate și alte drepturi reale	Referințe
2104 / 13/09/1994	
Act Notarial nr. 3117, din 01/01/1994 emis de NOTARIATUL CARANSEBEȘ;	
B1	A1
Intabulare, drept de PROPRIETATE, dobândit prin lesire Din Indiviziune, cota actuala 1/1 1) CARABAȘ GHEORGHE	

C. Partea III. SARCINI .

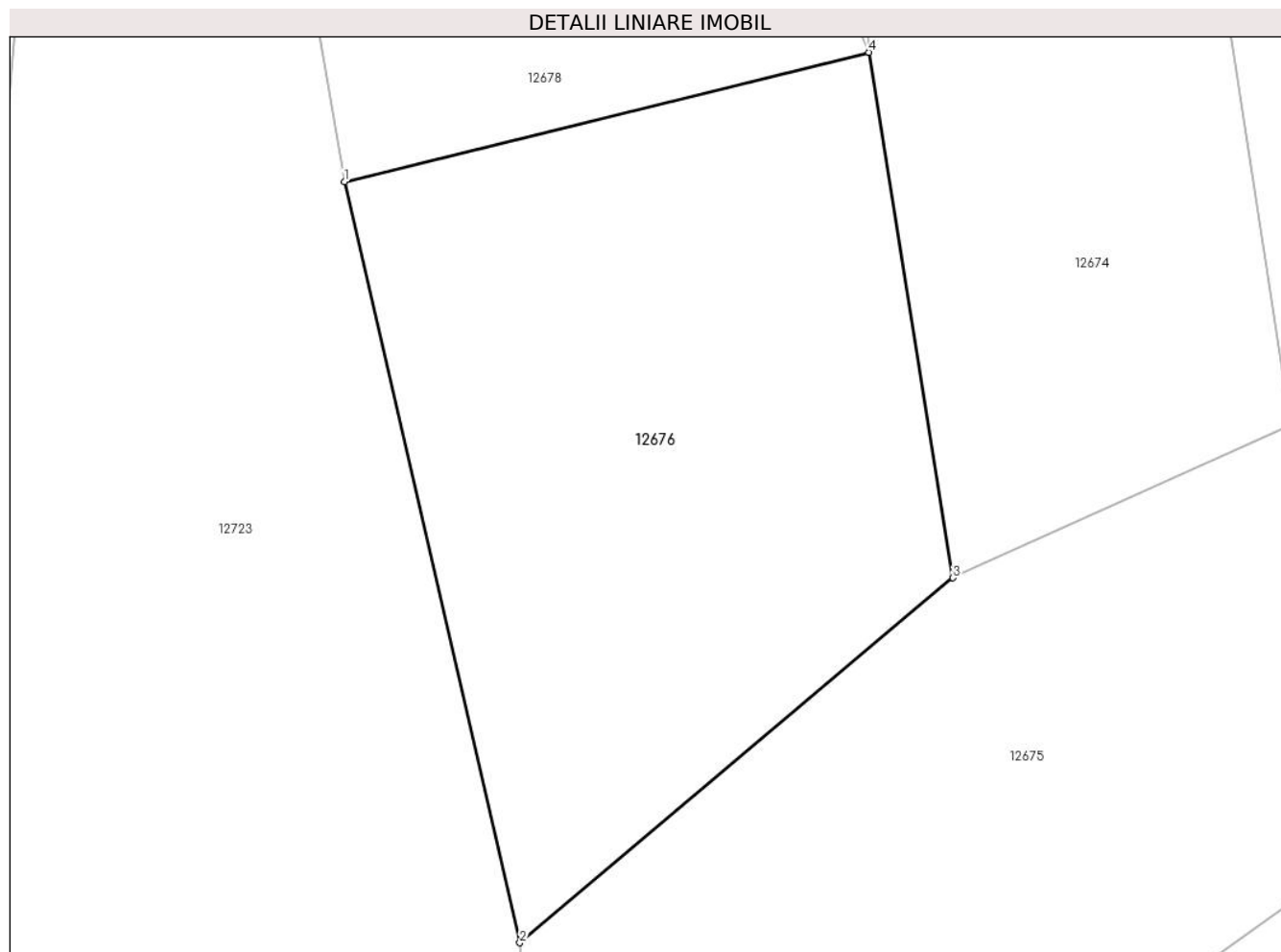
Inscrieri privind dezmembramentele dreptului de proprietate, drepturi reale de garanție și sarcini	Referințe
NU SUNT	

Anexa Nr. 1 La Partea I

Teren

Nr cadastral	Suprafața (mp)*	Observații / Referințe
	Din acte: 1.604 Masurata: 1.365	

* Suprafața este determinată în planul de proiecție Stereo 70.



Date referitoare la teren

Crt	Categorie folosință	Intra vilan	Suprafața (mp)	Tarla	Parcelă	Nr. topo	Observații / Referințe
1	faneata	NU	1.365	-	-	Parte din 1810	Fâneață în Seliște

Lungime Segmente

1) Valorile lungimilor segmentelor sunt obținute din proiecție în plan.

Punct început	X / Y	Punct sfârșit	X / Y	Lungime segment (** (m)
1	284.229,294 428.861,706	2	284.240,405 428.813,496	49.474
2	284.240,405 428.813,496	3	284.267,847 428.836,612	35.881
3	284.267,847 428.836,612	4	284.262,516 428.869,901	33.713
4	284.262,516 428.869,901	1	284.229,294 428.861,706	34.218

**** Lungimile segmentelor sunt determinate în planul de proiecție Stereo 70 și sunt rotunjite la 1 milimetru.**

***** Distanța dintre puncte este formată din segmente cumulate ce sunt mai mici decât valoarea 1 milimetru.**

**DATE DESPRE IMOBILUL NR. 12677**

Oficiul de Cadastru și Publicitate Imobiliară CARAS-SEVERIN
Biroul de Cadastru și Publicitate Imobiliară Caransebes

A. Partea I. Descrierea imobilului

TEREN Extravilan

Nr. CF vechi:322-Petroșnița
Nr. topografic:Parte din 1811

Adresa: Jud. Caraș-Severin

Nr. Crt	Nr cadastral Nr. topografic	Suprafața* (mp)	Observații / Referințe
A1		Din acte: 780 Masurata: 576	Sector cadastral:112 Teren neimprejmuit;

B. Partea II. Proprietari și acte

Inscrieri privitoare la dreptul de proprietate și alte drepturi reale	Referințe
373 / 20/02/1934	
Hotarare Judecatoreasca nr. 1445, din 01/01/1926 emis de JUDECĂTORIA CARANSEBEȘ;	
B1	A1
Intabulare, drept de PROPRIETATE, dobandit prin Hotarare Judecatoreasca, cota actuala 1/1	
1) MIHUȚA FLOAREA, fiica lui Bosioc, dom. în Petroșnița	

C. Partea III. SARCINI .

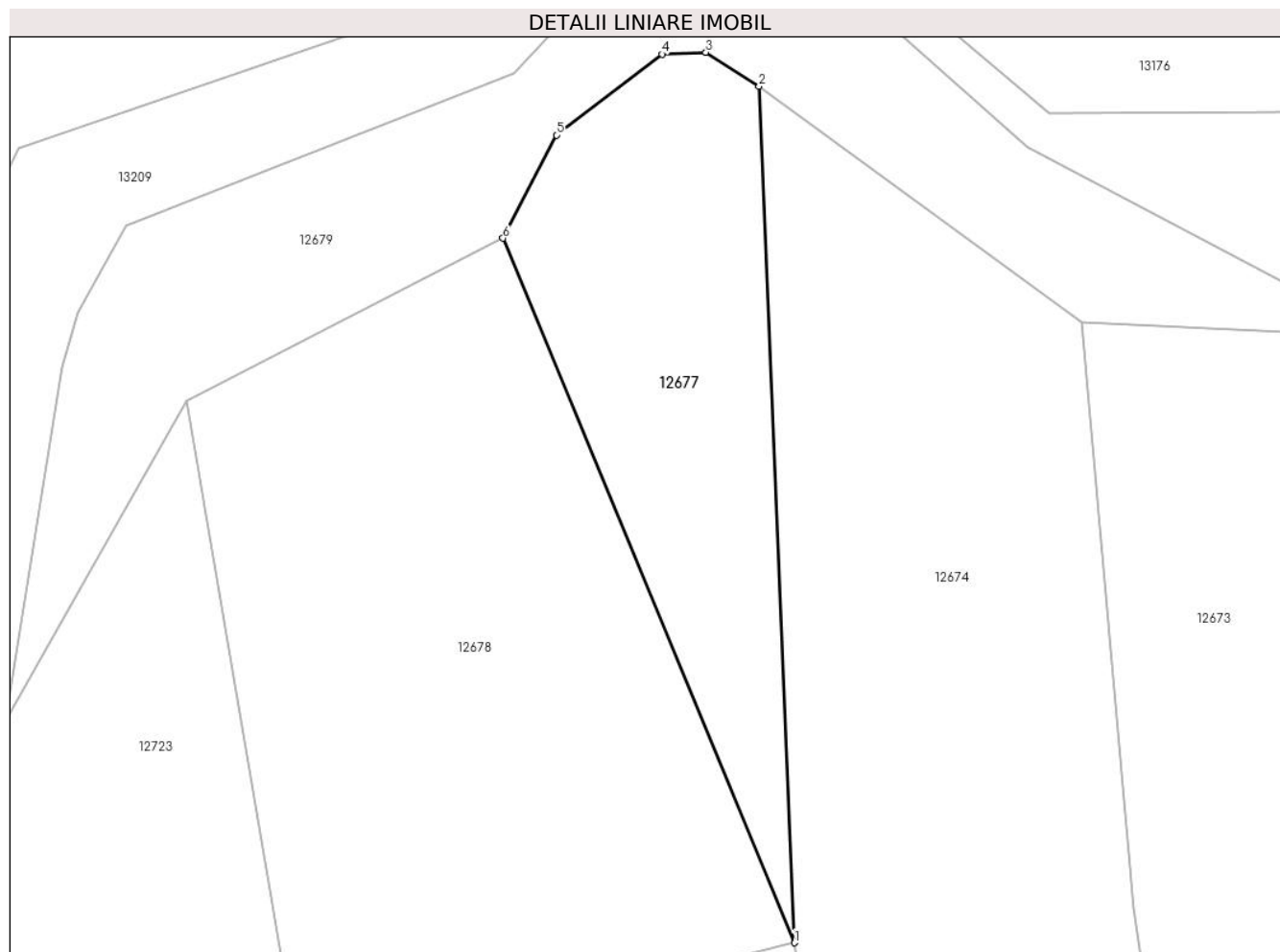
Inscrieri privind dezmembramintele dreptului de proprietate, drepturi reale de garanție și sarcini	Referințe
NU SUNT	

Anexa Nr. 1 La Partea I

Teren

Nr cadastral	Suprafața (mp)*	Observații / Referințe
	Din acte: 780 Masurata: 576	

* Suprafața este determinată în planul de proiecție Stereo 70.



Date referitoare la teren

Crt	Categorie folosință	Intravilan	Suprafața (mp)	Tarla	Parcelă	Nr. topo	Observații / Referințe
1	faneata	NU	576	-	-	Parte din 1811	Fâneată în Seliște, RESTUL DE SUPRAFAȚĂ SE REGĂSEȘTE LA ID 12678

Lungime Segmente

1) Valorile lungimilor segmentelor sunt obținute din proiecție în plan.

Punct început	X / Y	Punct sfârșit	X / Y	Lungime segment (** (m)
1	284.262,516 428.869,901	2	284.260,16 428.927,359	57.506
2	284.260,16 428.927,359	3	284.256,585 428.929,639	4.24
3	284.256,585 428.929,639	4	284.253,643 428.929,517	2.945
4	284.253,643 428.929,517	5	284.246,543 428.924,095	8.934

Punct început	X / Y	Punct sfârșit	X / Y	Lungime segment (** (m)
5	284.246,543 428.924,095	6	284.242,971 428.917,171	7.791
6	284.242,971 428.917,171	1	284.262,516 428.869,901	51.151

** Lungimile segmentelor sunt determinate în planul de proiecție Stereo 70 și sunt rotunjite la 1 milimetru.

*** Distanța dintre puncte este formată din segmente cumulate ce sunt mai mici decât valoarea 1 milimetru.

**DATE DESPRE IMOBILUL NR. 12678**

Oficiul de Cadastru și Publicitate Imobiliară CARAS-SEVERIN
Biroul de Cadastru și Publicitate Imobiliară Caransebes

A. Partea I. Descrierea imobilului

Nr. CF vechi:1049, 512, 235, 322-Petroșnița
Nr. topografic:1812, Parte din 1814, 1813,
1811

TEREN Extravilan

Adresa: Jud. Caraș-Severin

Nr. Crt	Nr cadastral Nr. topografic	Suprafața* (mp)	Observații / Referințe
A1		1.380	Sector cadastral:112 Teren neimprejmuit;

B. Partea II. Proprietari și acte

Inscrieri privitoare la dreptul de proprietate și alte drepturi reale		Referințe
/		
Act Normativ nr. 7, din 13/03/1996 emis de PARLAMENTUL ROMÂNIEI;		
B1	Intabulare, drept de PROPRIETATE, dobândit prin Lege, cota actuala 1/1 1) NEIDENTIFICAT NEIDENTIFICAT	A1
Act Normativ nr. 7, din 13/03/1996 emis de PARLAMENTUL ROMÂNIEI (ADEVERINȚA 3639/26.06.2023, EMISĂ DE PRIMĂRIA COMUNEI BUCOȘNIȚA);		
B2	Se notează posesia faptică în favoarea lui 1) ERIMESCU FLOAREA-ANA	A1

C. Partea III. SARCINI .

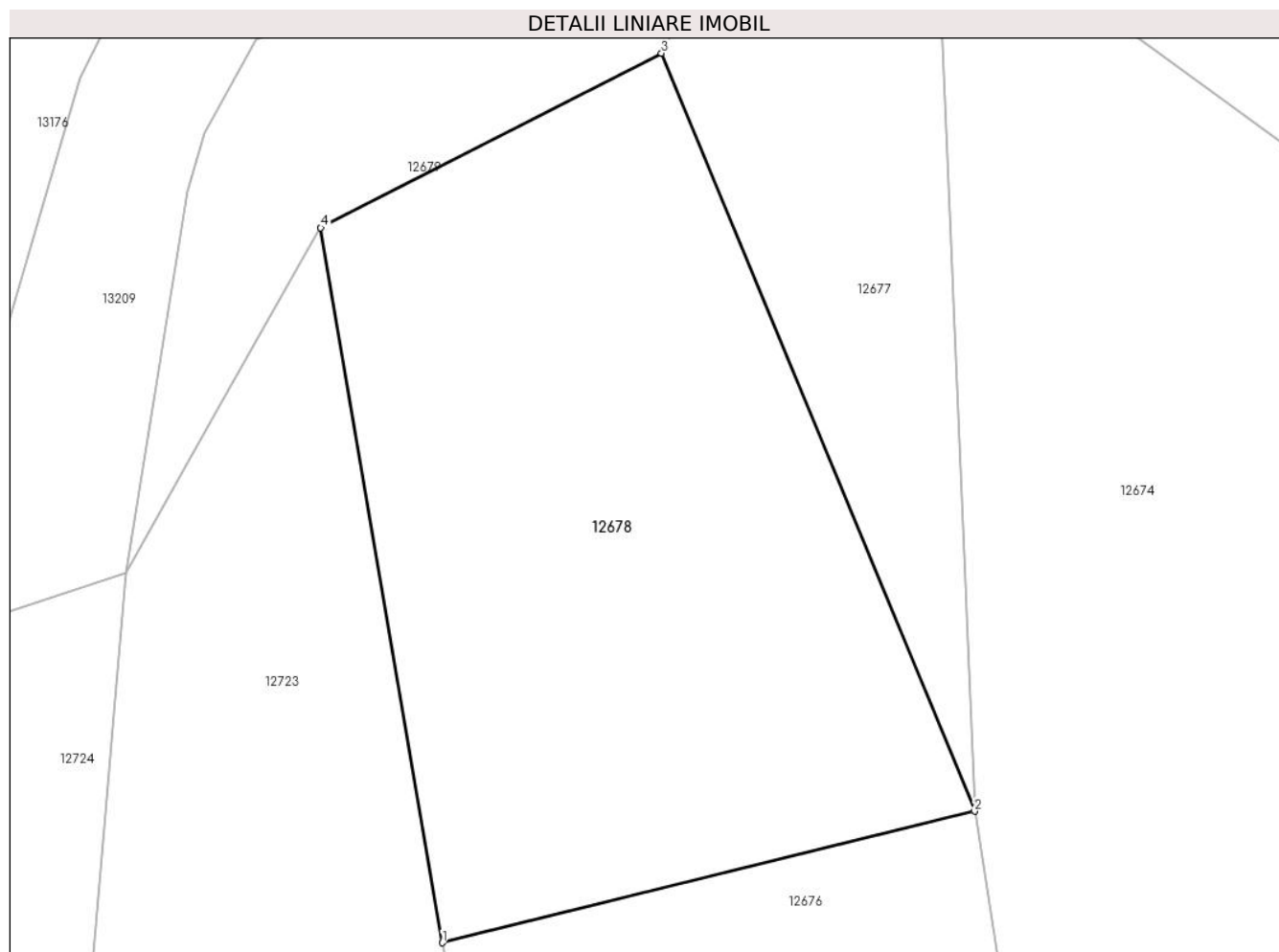
Inscrieri privind dezmembramintele dreptului de proprietate, drepturi reale de garanție și sarcini	Referințe
NU SUNT	

Anexa Nr. 1 La Partea I

Teren

Nr cadastral	Suprafața (mp)*	Observații / Referințe
	1.380	

* Suprafața este determinată în planul de proiecție Stereo 70.



Date referitoare la teren

Crt	Categorie folosință	Intravilan	Suprafața (mp)	Tarla	Parcelă	Nr. topo	Observații / Referințe
1	faneata	NU	1.380	-	-	1812, Parte din 1814, 1813, 1811	Fâneată în Seliște

Lungime Segmente

1) Valorile lungimilor segmentelor sunt obținute din proiecție în plan.

Punct început	X / Y	Punct sfârșit	X / Y	Lungime segment (** (m)
1	284.229,294 428.861,706	2	284.262,516 428.869,901	34.218
2	284.262,516 428.869,901	3	284.242,971 428.917,171	51.151
3	284.242,971 428.917,171	4	284.221,718 428.906,284	23.879
4	284.221,718 428.906,284	1	284.229,294 428.861,706	45.217

**** Lungimile segmentelor sunt determinate în planul de proiecție Stereo 70 și sunt rotunjite la 1 milimetru.**

***** Distanța dintre puncte este formată din segmente cumulate ce sunt mai mici decât valoarea 1 milimetru.**

**DATE DESPRE IMOBILUL NR. 12679**

Oficiul de Cadastru și Publicitate Imobiliară CARAS-SEVERIN
Biroul de Cadastru și Publicitate Imobiliară Caransebes

A. Partea I. Descrierea imobilului

TEREN Extravilan

Nr. CF vechi:235-Petroșnița
Nr. topografic:Parte din 1813

Adresa: Jud. Caraș-Severin

Nr. Crt	Nr cadastral Nr. topografic	Suprafața* (mp)	Observații / Referințe
A1		924	Sector cadastral:112 Teren neimprejmuit;

B. Partea II. Proprietari și acte

Inscrieri privitoare la dreptul de proprietate și alte drepturi reale		Referințe
4166 / 25/05/1914		
Act nr. -, din 25/05/1914 emis de -;		
B1	Intabulare, drept de PROPRIETATE, cf vechi, dobandit prin Conventie, cota actuala 1/1, cota initiala 1/1 1) COMUNA PETROSNITA, CIF:9999999999999	A1

C. Partea III. SARCINI .

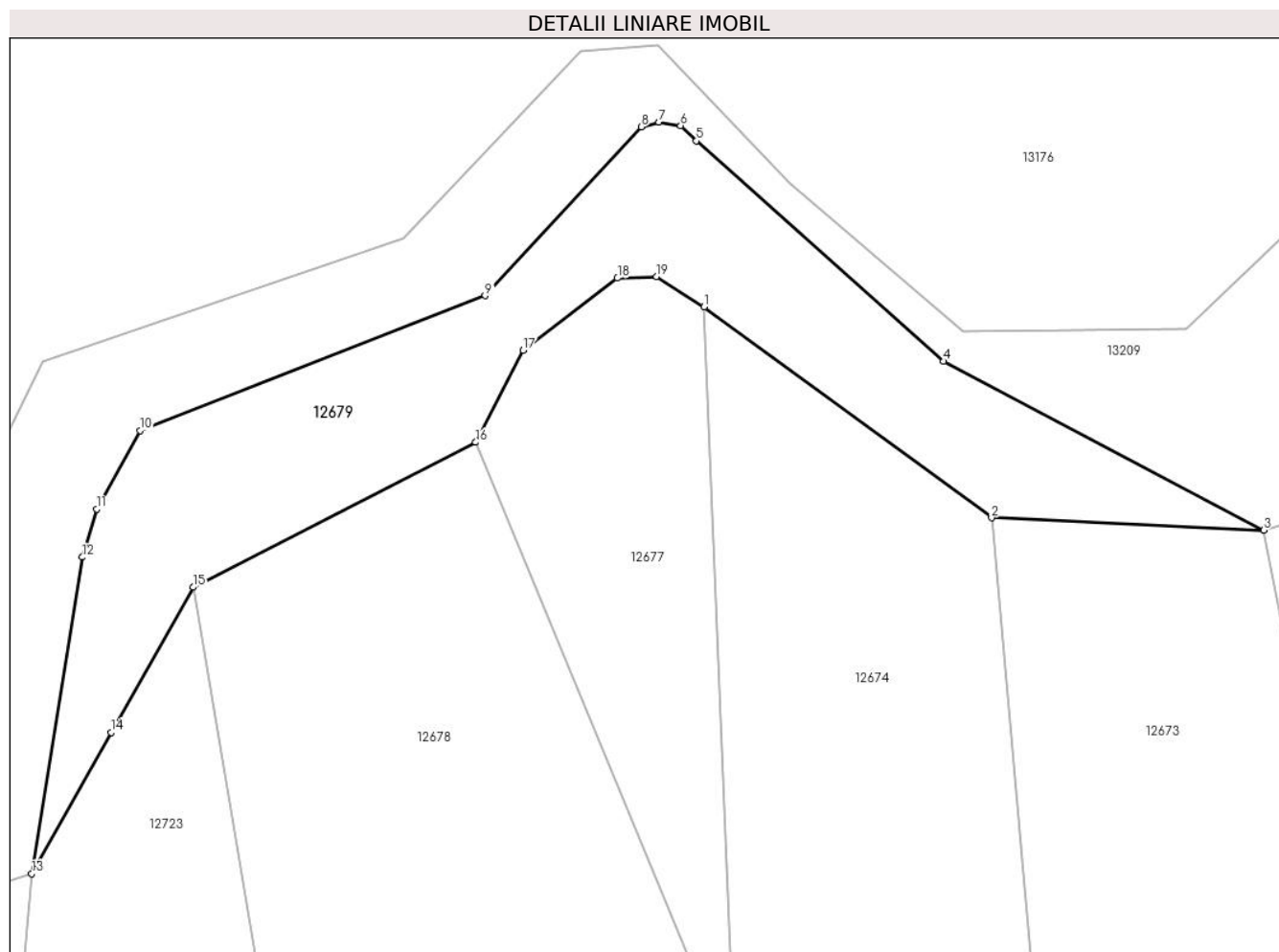
Inscrieri privind dezmembramintele dreptului de proprietate, drepturi reale de garanție și sarcini	Referințe
NU SUNT	

Anexa Nr. 1 La Partea I

Teren

Nr cadastral	Suprafața (mp)*	Observații / Referințe
	924	

* Suprafața este determinată în planul de proiecție Stereo 70.



Date referitoare la teren

Crt	Categorie folosință	Intravilan	Suprafața (mp)	Tarla	Parcelă	Nr. topo	Observații / Referințe
1	pașune	NU	924	-	-	Parte din 1813	Pășune în Seliște

Lungime Segmente

1) Valorile lungimilor segmentelor sunt obținute din proiecție în plan.

Punct început	X / Y	Punct sfârșit	X / Y	Lungime segment (** (m)
1	284.260,16 428.927,359	2	284.281,79 428.911,496	26.823
2	284.281,79 428.911,496	3	284.302,261 428.910,564	20.492
3	284.302,261 428.910,564	4	284.278,177 428.923,27	27.23
4	284.278,177 428.923,27	5	284.259,586 428.939,83	24.897
5	284.259,586 428.939,83	6	284.258,386 428.940,99	1.669

Punct început	X / Y	Punct sfârşit	X / Y	Lungime segment (** (m)
6	284.258,386 428.940,99	7	284.256,773 428.941,226	1.63
7	284.256,773 428.941,226	8	284.255,435 428.940,893	1.379
8	284.255,435 428.940,893	9	284.243,689 428.928,207	17.289
9	284.243,689 428.928,207	10	284.217,722 428.918,055	27.881
10	284.217,722 428.918,055	11	284.214,455 428.912,148	6.75
11	284.214,455 428.912,148	12	284.213,383 428.908,542	3.762
12	284.213,383 428.908,542	13	284.209,572 428.884,752	24.093
13	284.209,572 428.884,752	14	284.215,539 428.895,367	12.177
14	284.215,539 428.895,367	15	284.221,718 428.906,284	12.544
15	284.221,718 428.906,284	16	284.242,971 428.917,171	23.879
16	284.242,971 428.917,171	17	284.246,543 428.924,095	7.791
17	284.246,543 428.924,095	18	284.253,643 428.929,517	8.934
18	284.253,643 428.929,517	19	284.256,585 428.929,639	2.945
19	284.256,585 428.929,639	1	284.260,16 428.927,359	4.24

** Lungimile segmentelor sunt determinate în planul de proiecţie Stereo 70 şi sunt rotunjite la 1 milimetru.

*** Distanţa dintre puncte este formată din segmente cumulate ce sunt mai mici decât valoarea 1 milimetru.

**DATE DESPRE IMOBILUL NR. 12681**

Oficiul de Cadastru și Publicitate Imobiliară CARAS-SEVERIN
Biroul de Cadastru și Publicitate Imobiliară Caransebes

A. Partea I. Descrierea imobilului

TEREN Extravilan

Nr. CF vechi:793-Petroșnița
Nr. topografic:1816

Adresa: Jud. Caraș-Severin

Nr. Crt	Nr cadastral Nr. topografic	Suprafața* (mp)	Observații / Referințe
A1	31948	1.590	Sector cadastral:112 Teren neimprejmuit;

B. Partea II. Proprietari și acte

Inscrieri privitoare la dreptul de proprietate și alte drepturi reale		Referințe
707 / 05/04/1933		
Certificat De Mostenitor nr. 7225/3, din 01/01/1929 emis de -;		
B1	Intabulare, drept de PROPRIETATE, dobândit prin Succesiune, cota actuala 1/1, cota initiala 1/1 1) BANADUC CRUSITA , nasc. Bugariu	A1
/		
Act Normativ nr. 7, din 13/03/1996 emis de PARLAMENTUL ROMÂNIEI (ADEVÉRINȚA 6249/29.11.2023, EMISĂ DE PRIMĂRIA COMUNEI BUCOȘNIȚA);		
B2	Se notează posesia faptică în favoarea lui 1) LINȚU ISAC GEORGIANA-ELENA	A1

C. Partea III. SARCINI .

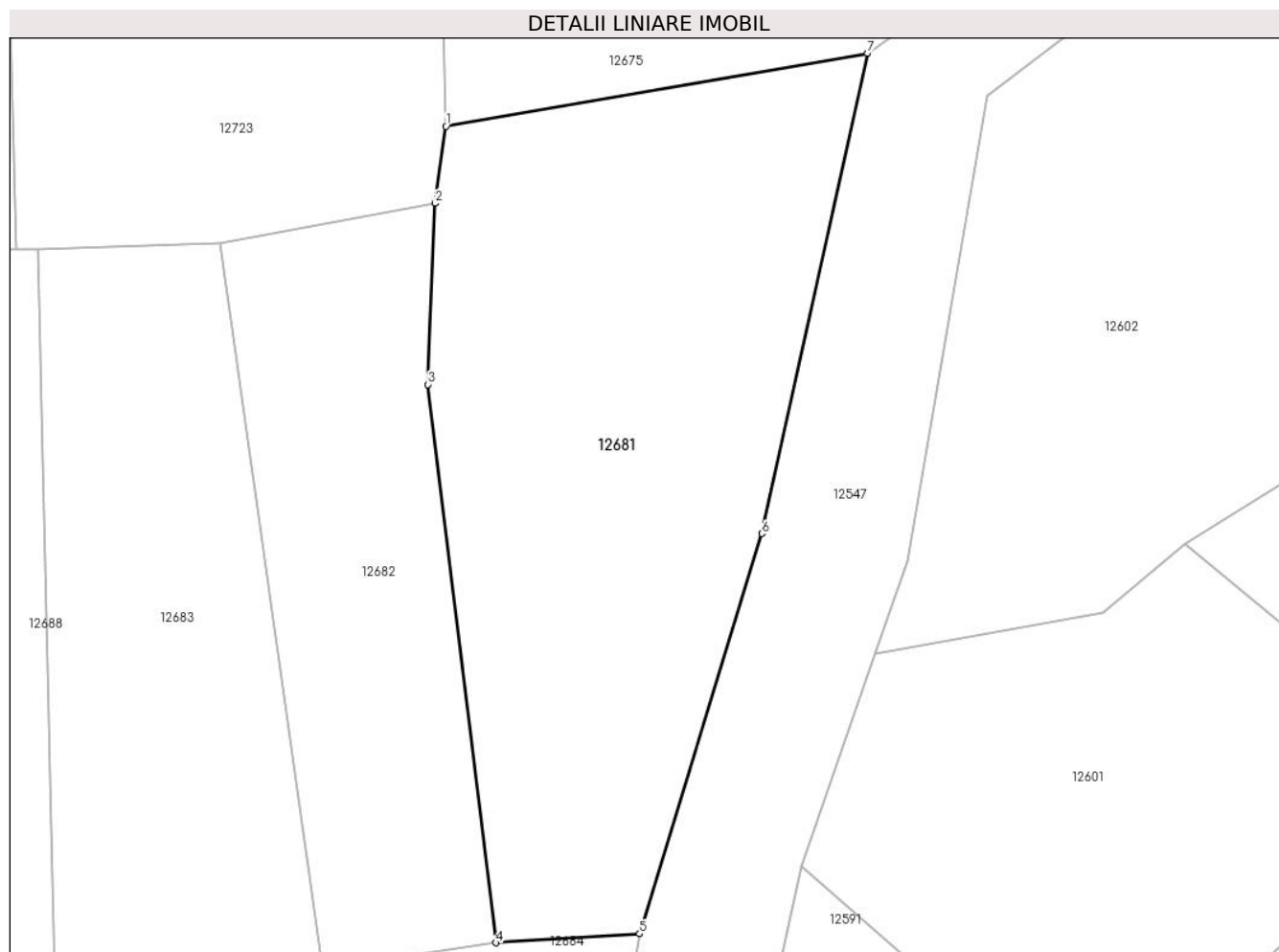
Inscrieri privind dezmembramintele dreptului de proprietate, drepturi reale de garanție și sarcini	Referințe
NU SUNT	

Anexa Nr. 1 La Partea I

Teren

Nr cadastral	Suprafața (mp)*	Observații / Referințe
31948	1.590	

* Suprafața este determinată în planul de proiecție Stereo 70.



Date referitoare la teren

Crt	Categorie folosință	Intra vilan	Suprafața (mp)	Tarla	Parcelă	Nr. topo	Observații / Referințe
1	fâneata	NU	1.590	-	-	1816	Fâneată în Seliște

Lungime Segmente

1) Valorile lungimilor segmentelor sunt obținute din proiecție în plan.

Punct început	X / Y	Punct sfârșit	X / Y	Lungime segment (** (m)
1	284.240,782 428.799,336	2	284.239,954 428.793,292	6.1
2	284.239,954 428.793,292	3	284.239,369 428.779,097	14.207
3	284.239,369 428.779,097	4	284.244,687 428.735,371	44.048
4	284.244,687 428.735,371	5	284.255,957 428.736,074	11.292
5	284.255,957 428.736,074	6	284.265,542 428.767,423	32.782

Punct început	X / Y	Punct sfârșit	X / Y	Lungime segment (** (m)
6	284.265,542 428.767,423	7	284.273,824 428.805,045	38.523
7	284.273,824 428.805,045	1	284.240,782 428.799,336	33.532

** Lungimile segmentelor sunt determinate în planul de proiecție Stereo 70 și sunt rotunjite la 1 milimetru.

*** Distanța dintre puncte este formată din segmente cumulate ce sunt mai mici decât valoarea 1 milimetru.

**DATE DESPRE IMOBILUL NR. 12682**

Oficiul de Cadastru și Publicitate Imobiliară CARAS-SEVERIN
Biroul de Cadastru și Publicitate Imobiliară Caransebes

A. Partea I. Descrierea imobilului

TEREN Extravilan

Nr. CF vechi:474-Petroșnița
Nr. topografic:Parte din 1817

Adresa: Jud. Caraș-Severin

Nr. Crt	Nr cadastral Nr. topografic	Suprafața* (mp)	Observații / Referințe
A1		839	Sector cadastral:112 Teren neimprejmuit;

B. Partea II. Proprietari și acte

Inscrieri privitoare la dreptul de proprietate și alte drepturi reale		Referințe
1612 / 30/07/1920		
Hotarare Judecatoreasca nr. 761, din 01/01/1919 emis de JUDECĂTORIA DE OCOL CARANSEBES;		
B1	Intabulare, drept de PROPRIETATE, dobandit prin Hotarare Judecatoreasca, cota actuala 24/100 1) PAICA IOAN 2) PAICA GEORGE 3) PAICA PETRIA 4) PAICA ELISAVETA, născ. Stefanut	A1
363 / 01/03/1940		
Act Notarial nr. 0, din 28/12/1939 emis de -;		
B2	Intabulare, drept de PROPRIETATE, dobandit prin Conventie, cota actuala 70/100 1) BUGARIU RUSANDA, născ. Iovanovici, dom. în Petroșnița	A1
B3	Se notează interdicția de înstrăinare și grevare în favoarea lui 1) PAICA SIMION, și soția sa născ. Iovanovici Elisaveta, dom. în Petroșnița	A1
418 / 16/04/1958		
Hotarare Judecatoreasca nr. 3103, din 01/01/1957 emis de TRIBUNALUL POPULAR AL RAIONULUI CARANSEBES;		
B4	Intabulare, drept de PROPRIETATE, dobandit prin Hotarare Judecatoreasca, cota actuala 6/100 1) STATUL ROMÂN, CIF:999999999999	A1

C. Partea III. SARCINI

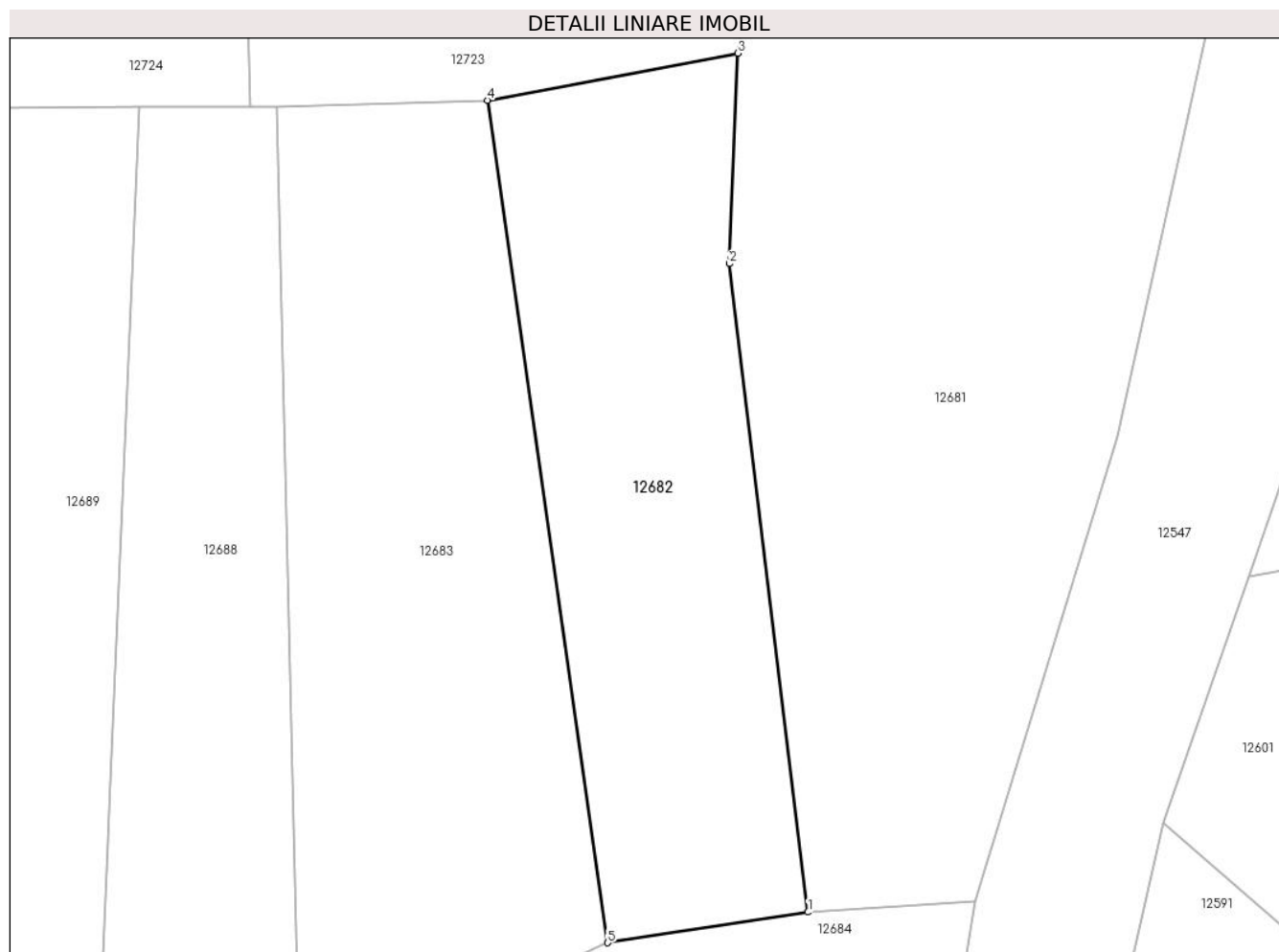
Inscrieri privind dezmembramintele dreptului de proprietate, drepturi reale de garanție și sarcini		Referințe
363 / 01/03/1940		
Act Notarial nr. 0, din 28/12/1939 emis de -;		
C1	Intabulare, drept de UZUFRUCT VIAGER, cota actuala 1/1 1) PAICA SIMION, și soția sa născ. Iovanovici Elisaveta, dom. în Petroșnița	A1

Anexa Nr. 1 La Partea I

Teren

Nr cadastral	Suprafața (mp)*	Observații / Referințe
	839	

* Suprafața este determinată în planul de proiecție Stereo 70.



Date referitoare la teren

Crt	Categorie folosință	Intra vilan	Suprafața (mp)	Tarla	Parcelă	Nr. topo	Observații / Referințe
1	faneata	NU	839	-	-	Parte din 1817	Fâneată în Seliște, rest de suprafață la id 12683

Lungime Segmente

1) Valorile lungimilor segmentelor sunt obținute din proiecție în plan.

Punct început	X / Y	Punct sfârșit	X / Y	Lungime segment (** (m)
1	284.244,687 428.735,371	2	284.239,369 428.779,097	44.048
2	284.239,369 428.779,097	3	284.239,954 428.793,292	14.207
3	284.239,954 428.793,292	4	284.223,043 428.790,12	17.206
4	284.223,043 428.790,12	5	284.231,164 428.733,306	57.391
5	284.231,164 428.733,306	1	284.244,687 428.735,371	13.68

**** Lungimile segmentelor sunt determinate în planul de proiecție Stereo 70 și sunt rotunjite la 1 milimetru.**

***** Distanța dintre puncte este formată din segmente cumulate ce sunt mai mici decât valoarea 1 milimetru.**

**DATE DESPRE IMOBILUL NR. 12683**

Oficiul de Cadastru și Publicitate Imobiliară CARAS-SEVERIN
Biroul de Cadastru și Publicitate Imobiliară Caransebes

A. Partea I. Descrierea imobilului

TEREN Extravilan

Nr. CF vechi:474-Petroșnița
Nr. topografic:Parte din 1817

Adresa: Jud. Caraș-Severin

Nr. Crt	Nr cadastral Nr. topografic	Suprafața* (mp)	Observații / Referințe
A1		1.098	Sector cadastral:112 Teren neimprejmuit;

B. Partea II. Proprietari și acte

Inscrieri privitoare la dreptul de proprietate și alte drepturi reale		Referințe
/		
Act Normativ nr. 7, din 13/03/1996 emis de PARLAMENTUL ROMÂNIEI;		
B1	Intabulare, drept de PROPRIETATE, dobândit prin Lege, cota actuala 1/1 1) NEIDENTIFICAT NEIDENTIFICAT	A1
Act Normativ nr. 7, din 13/03/1996 emis de PARLAMENTUL ROMÂNIEI (ADEVERINȚA 5032/04.10.2023, EMISĂ DE PRIMĂRIA COMUNEI BUCOȘNIȚA);		
B2	Se notează posesia faptică în favoarea lui 1) VALEANU ADRIANA-MARIA	A1

C. Partea III. SARCINI .

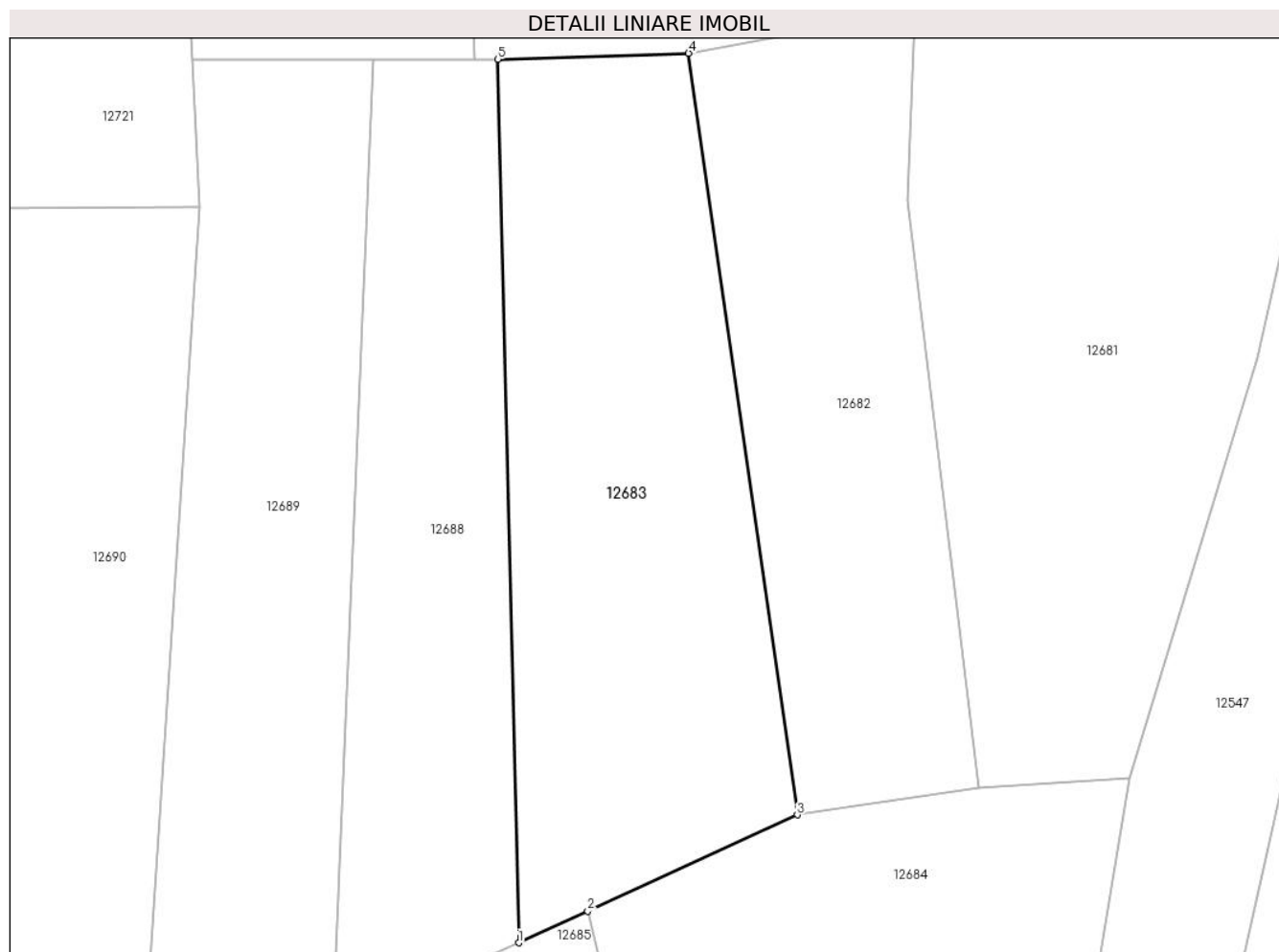
Inscrieri privind dezmembramintele dreptului de proprietate, drepturi reale de garanție și sarcini	Referințe
NU SUNT	

Anexa Nr. 1 La Partea I

Teren

Nr cadastral	Suprafața (mp)*	Observații / Referințe
	1.098	

* Suprafața este determinată în planul de proiecție Stereo 70.



Date referitoare la teren

Crt	Categorie folosință	Intravilan	Suprafața (mp)	Tarla	Parcelă	Nr. topo	Observații / Referințe
1	fâneata	NU	1.098	-	-	Parte din 1817	Fâneață în Seliște

Lungime Segmente

1) Valorile lungimilor segmentelor sunt obținute din proiecție în plan.

Punct început	X / Y	Punct sfârșit	X / Y	Lungime segment (** (m)
1	284.210,371 428.723,77	2	284.215,507 428.726,125	5.65
2	284.215,507 428.726,125	3	284.231,164 428.733,306	17.225
3	284.231,164 428.733,306	4	284.223,043 428.790,12	57.391
4	284.223,043 428.790,12	5	284.208,816 428.789,655	14.235
5	284.208,816 428.789,655	1	284.210,371 428.723,77	65.903

**** Lungimile segmentelor sunt determinate în planul de proiecție Stereo 70 și sunt rotunjite la 1 milimetru.**

***** Distanța dintre puncte este formată din segmente cumulate ce sunt mai mici decât valoarea 1 milimetru.**

**DATE DESPRE IMOBILUL NR. 12684**

Oficiul de Cadastru și Publicitate Imobiliară CARAS-SEVERIN
Biroul de Cadastru și Publicitate Imobiliară Caransebes

A. Partea I. Descrierea imobilului

TEREN Extravilan

Nr. CF vechi:127-Petroșnița
Nr. topografic:1970

Adresa: Jud. Caraș-Severin

Nr. Crt	Nr cadastral Nr. topografic	Suprafața* (mp)	Observații / Referințe
A1		1.834	Sector cadastral:112 Teren neimprejmuit;

B. Partea II. Proprietari și acte

Inscrieri privitoare la dreptul de proprietate și alte drepturi reale		Referințe
2495 / 03/06/2002		
Certificat De Mostenitor nr. 5, din 03/06/2002 emis de notar public Ilia Boldovina;		
B1	Intabulare, drept de PROPRIETATE, mostenire, dobandit prin Succesiune, cota actuala 1/2, cota initiala 1/2 1) CRISTOI GHEORGHE, legatar universal	A1
B2	Intabulare, drept de PROPRIETATE, mostenire, dobandit prin Succesiune, cota actuala 1/2, cota initiala 1/2 1) CRISTOI FLORICA, legatar universal	A1

C. Partea III. SARCINI .

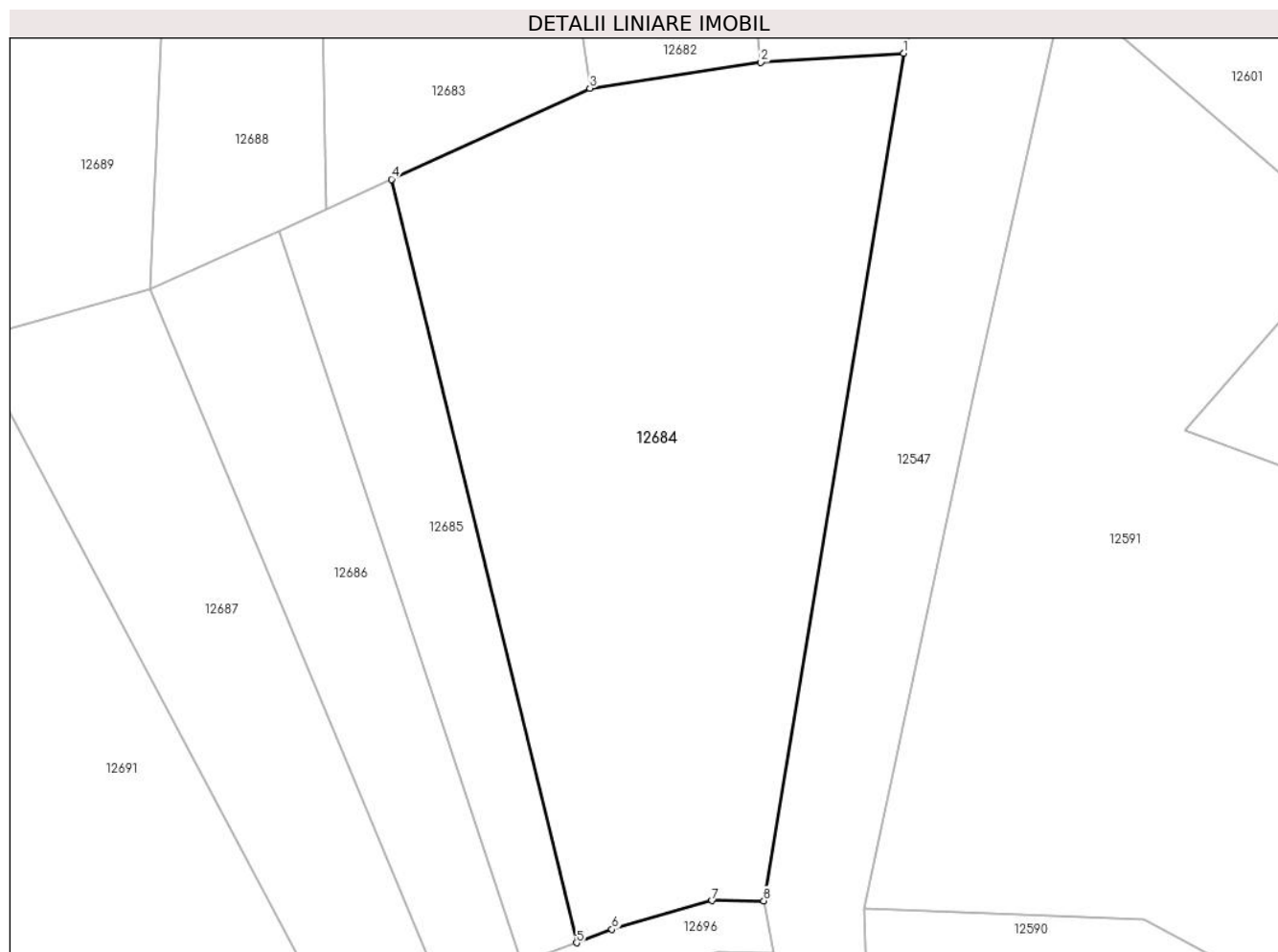
Inscrieri privind dezmembramintele dreptului de proprietate, drepturi reale de garanție și sarcini	Referințe
NU SUNT	

Anexa Nr. 1 La Partea I

Teren

Nr cadastral	Suprafața (mp)*	Observații / Referințe
	1.834	

* Suprafața este determinată în planul de proiecție Stereo 70.



Date referitoare la teren

Crt	Categorie folosință	Intra vilan	Suprafața (mp)	Tarla	Parcelă	Nr. topo	Observații / Referințe
1	fâneață	NU	1.834	-	-	1970	Fâneață în Zidaia

Lungime Segmente

1) Valorile lungimilor segmentelor sunt obținute din proiecție în plan.

Punct început	X / Y	Punct sfârșit	X / Y	Lungime segment (** (m)
1	284.255,957 428.736,074	2	284.244,687 428.735,371	11.292
2	284.244,687 428.735,371	3	284.231,164 428.733,306	13.68
3	284.231,164 428.733,306	4	284.215,507 428.726,125	17.225
4	284.215,507 428.726,125	5	284.230,12 428.665,862	62.009
5	284.230,12 428.665,862	6	284.232,917 428.666,923	2.991

Punct început	X / Y	Punct sfârșit	X / Y	Lungime segment (** (m)
6	284.232,917 428.666,923	7	284.240,818 428.669,191	8.22
7	284.240,818 428.669,191	8	284.244,902 428.669,177	4.084
8	284.244,902 428.669,177	1	284.255,957 428.736,074	67.804

** Lungimile segmentelor sunt determinate în planul de proiecție Stereo 70 și sunt rotunjite la 1 milimetru.

*** Distanța dintre puncte este formată din segmente cumulate ce sunt mai mici decât valoarea 1 milimetru.

**DATE DESPRE IMOBILUL NR. 12685**

Oficiul de Cadastru și Publicitate Imobiliară CARAS-SEVERIN
Biroul de Cadastru și Publicitate Imobiliară Caransebes

A. Partea I. Descrierea imobilului

TEREN Extravilan

Nr. CF vechi:113-Petroșnița

Nr. topografic:1969

Adresa: Jud. Caraș-Severin

Nr. Crt	Nr cadastral Nr. topografic	Suprafața* (mp)	Observații / Referințe
A1		437	Sector cadastral:112 Teren neimprejmuit;

B. Partea II. Proprietari și acte

Inscrieri privitoare la dreptul de proprietate și alte drepturi reale		Referințe
2396 / 28/12/1939		
Act Notarial nr. 0, din 04/12/1939 emis de -;		
B1	Intabulare, drept de PROPRIETATE, dobandit prin Conventie, cota actuala 1/2, cota initiala 1/2 1) CILIBIA MARIUTA , nasc.Paica <i>OBSERVATII: (provenita din conversia CF 113- Petrosnita)</i>	A1
1043 / 17/11/1958		
Act Notarial nr. 208/1958, din 01/01/1958 emis de Notariatul de Stat Caransebes;		
B2	Intabulare, drept de PROPRIETATE, dobandit prin Succesiune, cota actuala 1/2, cota initiala 1/2 1) POIENARIU EUFROSINA , nasc. Muhu <i>OBSERVATII: (provenita din conversia CF 113- Petrosnita)</i>	A1

C. Partea III. SARCINI

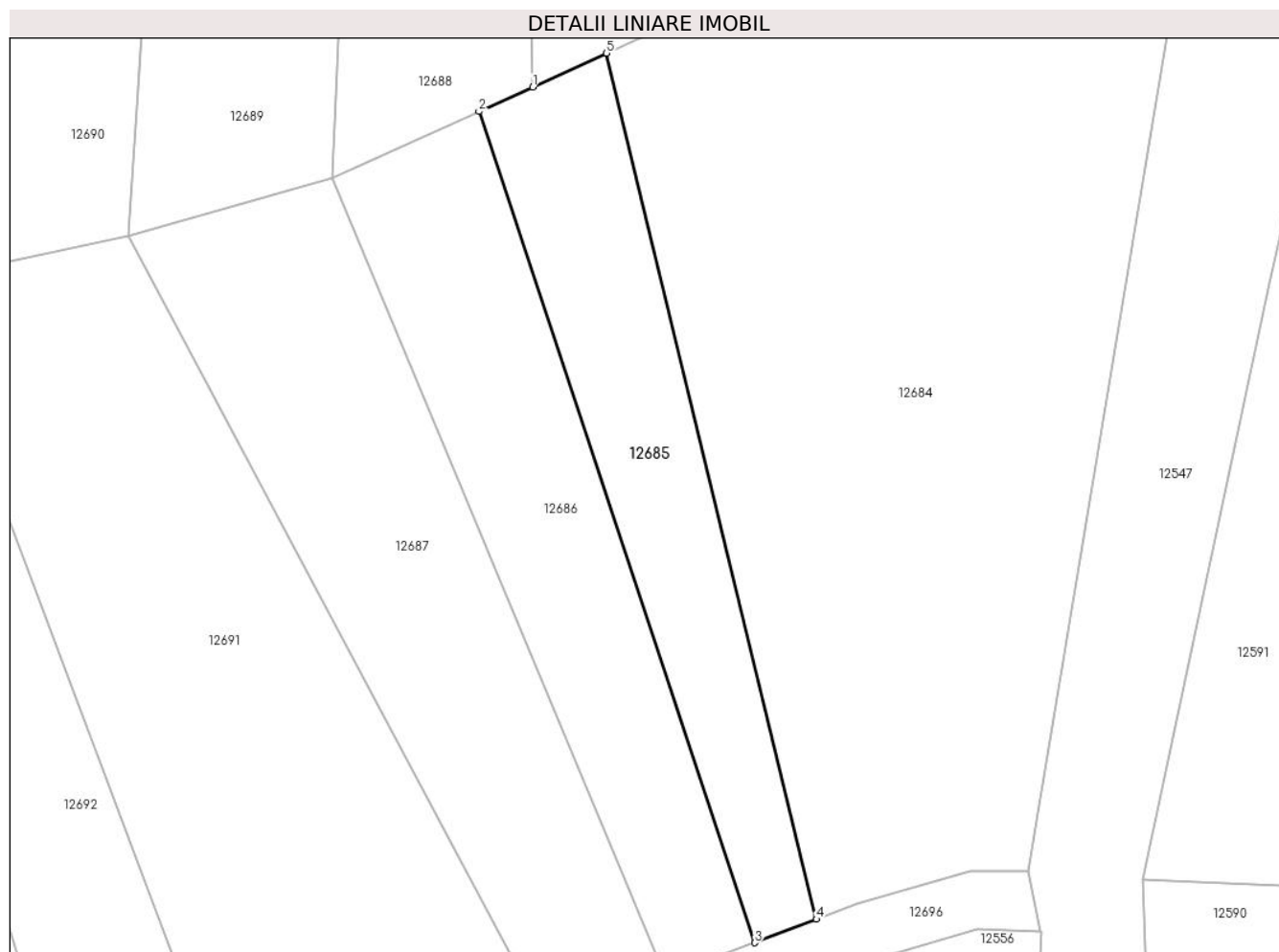
Inscrieri privind dezmembramintele dreptului de proprietate, drepturi reale de garanție și sarcini		Referințe
2396 / 28/12/1939		
Act Notarial nr. 0, din 04/12/1939 emis de -;		
C1	Intabulare, drept de UZUFRUCT VIAGER, cota actuala 1/2 1) BUGARIU PERSIDA , nasc.Paica <i>OBSERVATII: (provenita din conversia CF 113- Petrosnita)</i>	A1

Anexa Nr. 1 La Partea I

Teren

Nr cadastral	Suprafața (mp)*	Observații / Referințe
	437	

* Suprafața este determinată în planul de proiecție Stereo 70.



Date referitoare la teren

Crt	Categorie folosință	Intra vilan	Suprafața (mp)	Tarla	Parcelă	Nr. topo	Observații / Referințe
1	fâneata	NU	437	-	-	1969	Fâneată în Zidaia

Lungime Segmente

1) Valorile lungimilor segmentelor sunt obținute din proiecție în plan.

Punct început	X / Y	Punct sfârșit	X / Y	Lungime segment (** (m)
1	284.210,371 428.723,77	2	284.206,632 428.722,073	4.106
2	284.206,632 428.722,073	3	284.225,822 428.664,232	60.941
3	284.225,822 428.664,232	4	284.230,12 428.665,862	4.597
4	284.230,12 428.665,862	5	284.215,507 428.726,125	62.009
5	284.215,507 428.726,125	1	284.210,371 428.723,77	5.65

**** Lungimile segmentelor sunt determinate în planul de proiecție Stereo 70 și sunt rotunjite la 1 milimetru.**

***** Distanța dintre puncte este formată din segmente cumulate ce sunt mai mici decât valoarea 1 milimetru.**

**DATE DESPRE IMOBILUL NR. 12686**

Oficiul de Cadastru și Publicitate Imobiliară CARAS-SEVERIN
Biroul de Cadastru și Publicitate Imobiliară Caransebes

A. Partea I. Descrierea imobilului

TEREN Extravilan

Nr. CF vechi:91-Petroșnița
Nr. topografic:Parte din 1968

Adresa: Jud. Caraș-Severin

Nr. Crt	Nr cadastral Nr. topografic	Suprafața* (mp)	Observații / Referințe
A1		Din acte: 849 Masurata: 539	Sector cadastral:112 Teren neimprejmuț;

B. Partea II. Proprietari și acte

Inscrieri privitoare la dreptul de proprietate și alte drepturi reale	Referințe	
1 / 01/01/1900		
Act Notarial nr. 0, din 01/01/1900 emis de -;		
B1	Intabulare, drept de PROPRIETATE, dobandit prin Conventie, cota actuala 4/32 1) BUGARIU MIHAI	A1
1631 / 16/07/1935		
Act Notarial nr. 0, din 29/12/1934 emis de -;		
B2	Intabulare, drept de PROPRIETATE, dobandit prin Conventie, cota actuala 7/32 1) BĂCILA SIMION , și soția sa, dom. în Petroșnița	A1
B3	Intabulare, drept de PROPRIETATE, dobandit prin Conventie, cota actuala 7/32 1) BĂCILA MARIA , născ. Bugariu, dom. în Petroșnița	A1
3040 / 03/12/1937		
Act Notarial nr. 0, din 29/12/1934 emis de -;		
B4	Intabulare, drept de PROPRIETATE părți egale, dobandit prin Conventie, cota actuala 14/32 1) BĂCILA MARIA , născ. Bugariu, dom. în Petroșnița 2) BĂCILA SIMION , și soția sa, dom. în Petroșnița	A1

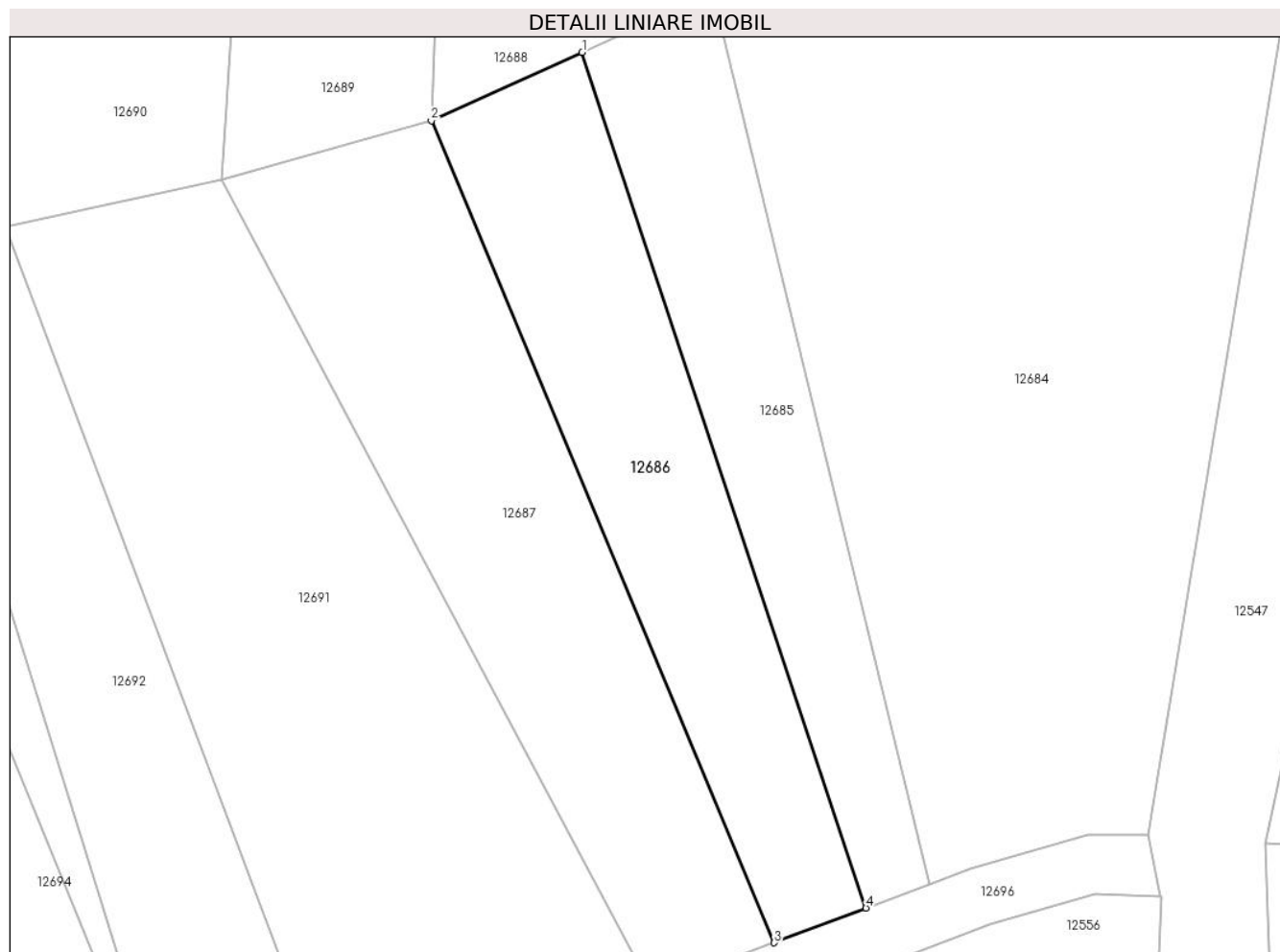
C. Partea III. SARCINI

Inscrieri privind dezmembramintele dreptului de proprietate, drepturi reale de garanție și sarcini	Referințe	
1631 / 16/07/1935		
Act Notarial nr. 0, din 29/12/1934 emis de -;		
C1	Intabulare, drept de UZUFRACT VIAGER, cota actuala 1/2 1) BUGARIU CONSTANTIN , și soția sa născ. Mihaescu Eufrozina, dom. în Petroșnița	A1

Anexa Nr. 1 La Partea I**Teren**

Nr cadastral	Suprafața (mp)*	Observații / Referințe
	Din acte: 849 Masurata: 539	

* Suprafața este determinată în planul de proiecție Stereo 70.

**Date referitoare la teren**

Crt	Categorie folosință	Intra vilan	Suprafața (mp)	Tarla	Parcelă	Nr. topo	Observații / Referințe
1	faneata	NU	539	-	-	Parte din 1968	Fâneată în Zidaia, restul de suprafață se regăsește la id 12686

Lungime Segmente

1) Valorile lungimilor segmentelor sunt obținute din proiecție în plan.

Punct început	X / Y	Punct sfârșit	X / Y	Lungime segment (** (m)
1	284.206,632 428.722,073	2	284.196,44 428.717,447	11.193
2	284.196,44 428.717,447	3	284.219,618 428.661,878	60.209
3	284.219,618 428.661,878	4	284.225,822 428.664,232	6.636
4	284.225,822 428.664,232	1	284.206,632 428.722,073	60.941

**** Lungimile segmentelor sunt determinate în planul de proiecție Stereo 70 și sunt rotunjite la 1 milimetru.**

***** Distanța dintre puncte este formată din segmente cumulate ce sunt mai mici decât valoarea 1 milimetru.**

**DATE DESPRE IMOBILUL NR. 12687**

Oficiul de Cadastru și Publicitate Imobiliară CARAS-SEVERIN
Biroul de Cadastru și Publicitate Imobiliară Caransebes

A. Partea I. Descrierea imobilului

TEREN Extravilan

Nr. CF vechi: 91, 1055, 433-Petroșnița
Nr. topografic: Parte din 1968, 1967, 1966

Adresa: Jud. Caraș-Severin

Nr. Crt	Nr cadastral Nr. topografic	Suprafața* (mp)	Observații / Referințe
A1		714	Sector cadastral: 112 Teren neimprejmuit;

B. Partea II. Proprietari și acte

Inscrieri privitoare la dreptul de proprietate și alte drepturi reale		Referințe
/		
Act Normativ nr. 7, din 13/03/1996 emis de PARLAMENTUL ROMÂNIEI;		
B1	Intabulare, drept de PROPRIETATE, dobândit prin Lege, cota actuala 1/1 1) NEIDENTIFICAT NEIDENTIFICAT	A1
Act Normativ nr. 7, din 13/03/1996 emis de PARLAMENTUL ROMÂNIEI (ADEVERINȚA NR. 6449/19.12.2023, EMISĂ DE PRIMĂRIA COMUNEI BUCOȘNIȚA);		
B2	Se notează posesia faptică în favoarea lui 1) MUSELIN GEORGE	A1

C. Partea III. SARCINI .

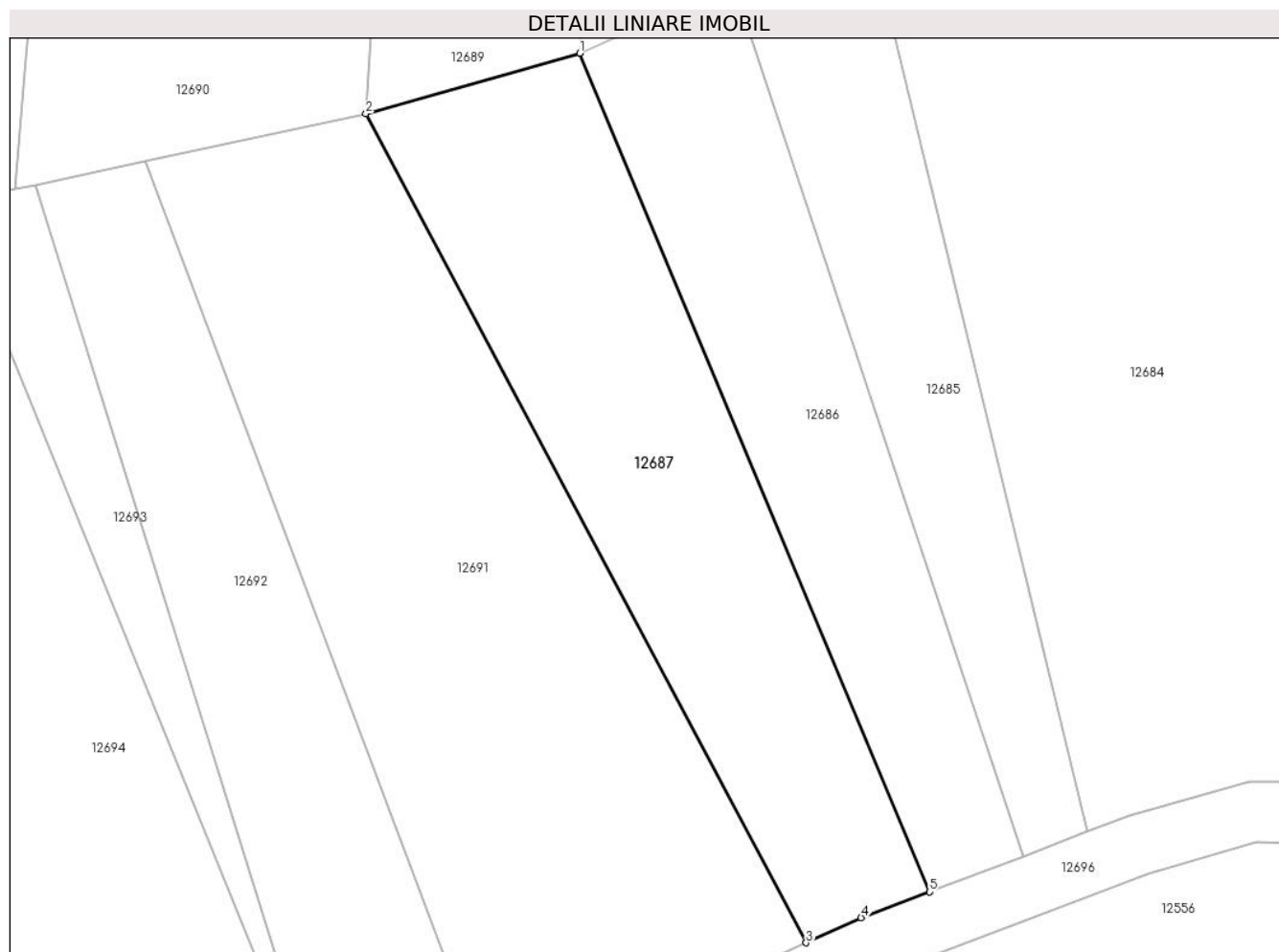
Inscrieri privind dezmembramintele dreptului de proprietate, drepturi reale de garanție și sarcini	Referințe
NU SUNT	

Anexa Nr. 1 La Partea I

Teren

Nr cadastral	Suprafața (mp)*	Observații / Referințe
	714	

* Suprafața este determinată în planul de proiecție Stereo 70.



Date referitoare la teren

Crt	Categorie folosință	Intravilan	Suprafața (mp)	Tarla	Parcelă	Nr. topo	Observații / Referințe
1	fâneata	NU	714	-	-	Parte din 1968, 1967, 1966	Fâneată în Zidaia

Lungime Segmente

1) Valorile lungimilor segmentelor sunt obținute din proiecție în plan.

Punct început	X / Y	Punct sfârșit	X / Y	Lungime segment (** (m)
1	284.196,44 428.717,447	2	284.182,257 428.713,433	14.74
2	284.182,257 428.713,433	3	284.211,449 428.658,5	62.208
3	284.211,449 428.658,5	4	284.215,093 428.660,161	4.005
4	284.215,093 428.660,161	5	284.219,618 428.661,878	4.84

Punct început	X / Y	Punct sfârșit	X / Y	Lungime segment (** (m)
5	284.219,618 428.661,878	1	284.196,44 428.717,447	60.209

** Lungimile segmentelor sunt determinate în planul de proiecție Stereo 70 și sunt rotunjite la 1 milimetru.

*** Distanța dintre puncte este formată din segmente cumulate ce sunt mai mici decât valoarea 1 milimetru.

**DATE DESPRE IMOBILUL NR. 12688**

Oficiul de Cadastru și Publicitate Imobiliară CARAS-SEVERIN
Biroul de Cadastru și Publicitate Imobiliară Caransebes

A. Partea I. Descrierea imobilului

TEREN Extravilan

Nr. CF vechi:474, 1076-Petroșnița
Nr. topografic:Parte din 1843, 1817, 1818

Adresa: Jud. Caraș-Severin

Nr. Crt	Nr cadastral Nr. topografic	Suprafața* (mp)	Observații / Referințe
A1		799	Sector cadastral:112 Teren neimprejmuit;

B. Partea II. Proprietari și acte

Inscrieri privitoare la dreptul de proprietate și alte drepturi reale		Referințe
/		
Act Normativ nr. 7, din 13/03/1996 emis de PARLAMENTUL ROMÂNIEI;		
B1	Intabulare, drept de PROPRIETATE, dobândit prin Lege, cota actuala 1/1 1) NEIDENTIFICAT NEIDENTIFICAT	A1
Act Normativ nr. 7, din 13/03/1996 emis de PARLAMENTUL ROMÂNIEI (ADEVERINȚA 3665/26.06.2023, EMISĂ DE PRIMĂRIA COMUNEI BUCOȘNIȚA);		
B2	Se notează posesia faptică în favoarea lui 1) VERNICHESCU ANA	A1

C. Partea III. SARCINI .

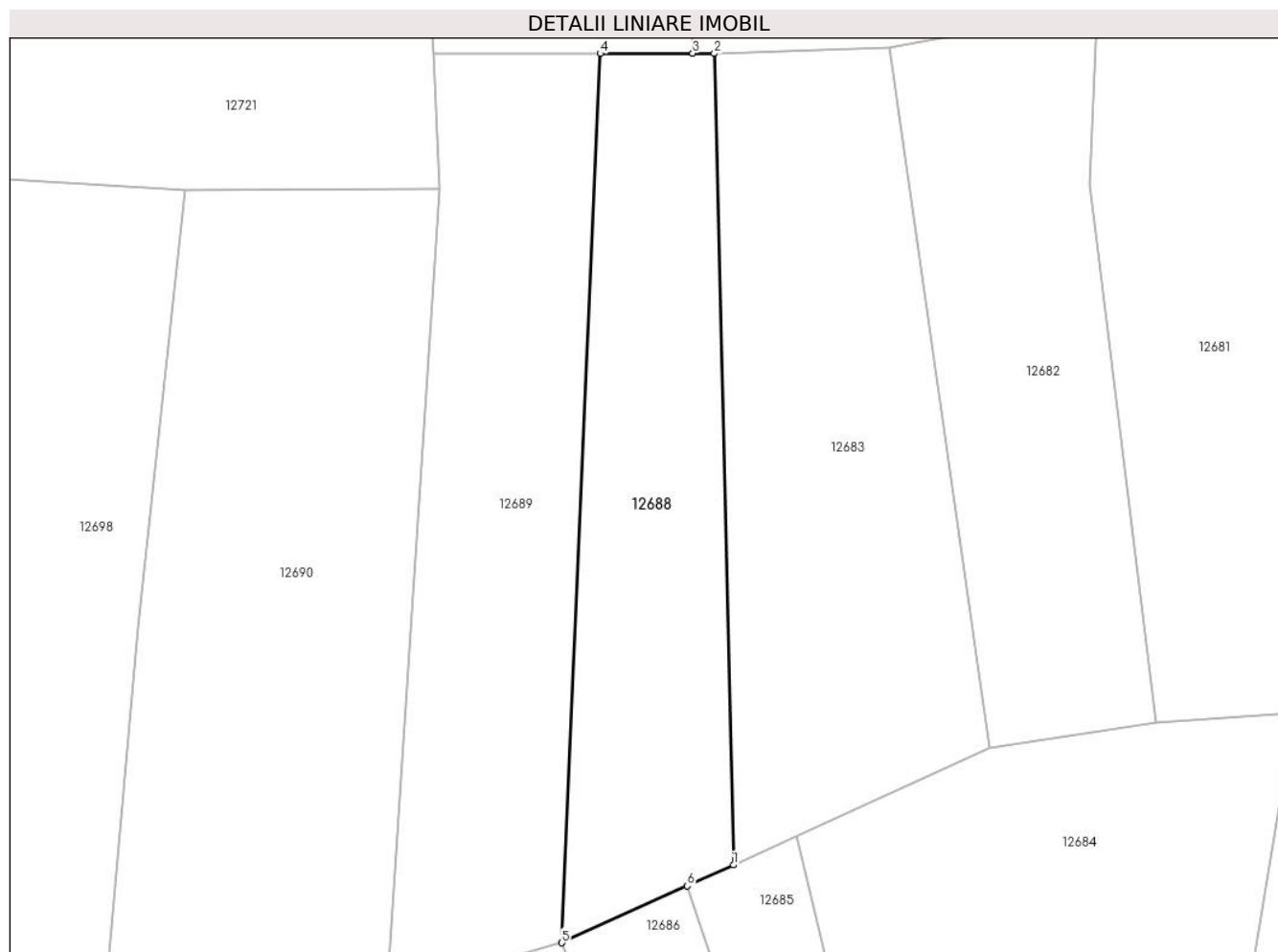
Inscrieri privind dezmembramintele dreptului de proprietate, drepturi reale de garanție și sarcini	Referințe
NU SUNT	

Anexa Nr. 1 La Partea I

Teren

Nr cadastral	Suprafața (mp)*	Observații / Referințe
	799	

* Suprafața este determinată în planul de proiecție Stereo 70.



Date referitoare la teren

Crt	Categorie folosință	Intra vilan	Suprafața (mp)	Tarla	Parcelă	Nr. topo	Observații / Referințe
1	faneata	NU	799	-	-	Parte din 1843, 1817, 1818	Fâneată în Seliște

Lungime Segmente

1) Valorile lungimilor segmentelor sunt obținute din proiecție în plan.

Punct început	X / Y	Punct sfârșit	X / Y	Lungime segment (** (m)
1	284.210,371 428.723,77	2	284.208,816 428.789,655	65.903
2	284.208,816 428.789,655	3	284.207,063 428.789,678	1.753
3	284.207,063 428.789,678	4	284.199,543 428.789,652	7.52
4	284.199,543 428.789,652	5	284.196,44 428.717,447	72.272

Punct început	X / Y	Punct sfârșit	X / Y	Lungime segment (** (m)
5	284.196,44 428.717,447	6	284.206,632 428.722,073	11.193
6	284.206,632 428.722,073	1	284.210,371 428.723,77	4.106

** Lungimile segmentelor sunt determinate în planul de proiecție Stereo 70 și sunt rotunjite la 1 milimetru.

*** Distanța dintre puncte este formată din segmente cumulate ce sunt mai mici decât valoarea 1 milimetru.

**DATE DESPRE IMOBILUL NR. 12689**

Oficiul de Cadastru și Publicitate Imobiliară CARAS-SEVERIN
Biroul de Cadastru și Publicitate Imobiliară Caransebes

A. Partea I. Descrierea imobilului

TEREN Extravilan

Nr. CF vechi:1076-Petroșnița
Nr. topografic:Parte din 1818, 1843

Adresa: Jud. Caraș-Severin

Nr. Crt	Nr cadastral Nr. topografic	Suprafața* (mp)	Observații / Referințe
A1		Din acte: 1.187 Masurata: 981	Sector cadastral:112 Teren neimprejmuit;

B. Partea II. Proprietari și acte

Inscrieri privitoare la dreptul de proprietate și alte drepturi reale		Referințe
931 / 15/04/1961		
Hotarare Judecatoreasca nr. 1204, din 01/01/1933 emis de JUDECĂTORIA CARANSEBEȘ;		
B1	Intabulare, drept de PROPRIETATE, dobandit prin Hotarare Judecatoreasca, cota actuala 2/4 1) PAICA BUSUIOC, căs. cu Rozalia Bugariu, dom. în Petroșnița	A1
B2	Intabulare, drept de PROPRIETATE, dobandit prin Hotarare Judecatoreasca, cota actuala 1/4 1) PAICA SOLOMIA, fiica lui Petru	A1
B3	Intabulare, drept de PROPRIETATE, dobandit prin Hotarare Judecatoreasca, cota actuala 1/4 1) PAICA GHEORGHE, fiul lui Petru, dom. în Petroșnița	A1

C. Partea III. SARCINI .

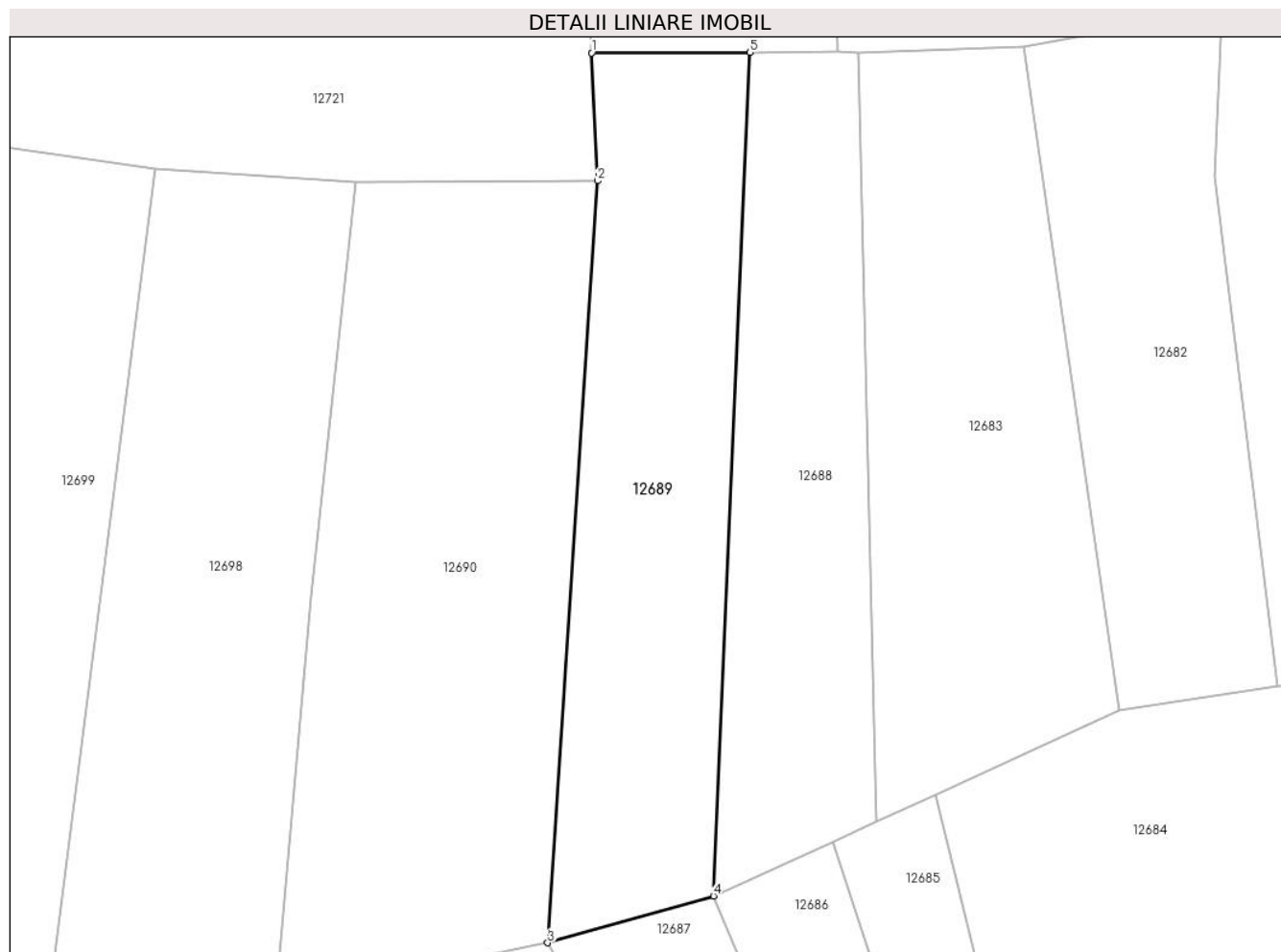
Inscrieri privind dezmembramentele dreptului de proprietate, drepturi reale de garanție și sarcini	Referințe
NU SUNT	

Anexa Nr. 1 La Partea I

Teren

Nr cadastral	Suprafața (mp)*	Observații / Referințe
	Din acte: 1.187 Masurata: 981	

* Suprafața este determinată în planul de proiecție Stereo 70.



Date referitoare la teren

Crt	Categorie folosință	Intra vilan	Suprafața (mp)	Tarla	Parcelă	Nr. topo	Observații / Referințe
1	faneata	NU	981	-	-	Parte din 1818, 1843	Fâneată în Seliște, restul de suprafața se regăsește la 12688

Lungime Segmente

1) Valorile lungimilor segmentelor sunt obținute din proiecție în plan.

Punct început	X / Y	Punct sfârșit	X / Y	Lungime segment (** (m)
1	284.186,008 428.789,606	2	284.186,523 428.778,655	10.963
2	284.186,523 428.778,655	3	284.182,257 428.713,433	65.361
3	284.182,257 428.713,433	4	284.196,44 428.717,447	14.74
4	284.196,44 428.717,447	5	284.199,543 428.789,652	72.272
5	284.199,543 428.789,652	1	284.186,008 428.789,606	13.535

**** Lungimile segmentelor sunt determinate în planul de proiecţie Stereo 70 şi sunt rotunjite la 1 milimetru.**

***** Distanţa dintre puncte este formată din segmente cumulate ce sunt mai mici decât valoarea 1 milimetru.**

**DATE DESPRE IMOBILUL NR. 12690**

Oficiul de Cadastru și Publicitate Imobiliară CARAS-SEVERIN
Biroul de Cadastru și Publicitate Imobiliară Caransebes

A. Partea I. Descrierea imobilului

TEREN Extravilan

Nr. CF vechi:715, 423-Petroșnița
Nr. topografic:Parte din 1819/1, 1819/2

Adresa: Jud. Caraș-Severin

Nr. Crt	Nr cadastral Nr. topografic	Suprafața* (mp)	Observații / Referințe
A1		1.488	Sector cadastral:112 Teren neimprejmuit;

B. Partea II. Proprietari și acte

Inscrieri privitoare la dreptul de proprietate și alte drepturi reale		Referințe
/		
Act Normativ nr. 7, din 13/03/1996 emis de PARLAMENTUL ROMÂNIEI;		
B1	Intabulare, drept de PROPRIETATE, dobândit prin Lege, cota actuala 1/1 1) NEIDENTIFICAT NEIDENTIFICAT	A1
Act Normativ nr. 7, din 13/03/1996 emis de PARLAMENTUL ROMÂNIEI (ADEVERINȚA 3664/26.06.2023, EMISĂ DE PRIMĂRIA COMUNEI BUCOȘNIȚA);		
B2	Se notează posesia faptică în favoarea lui 1) VERNICHESCU ANA	A1

C. Partea III. SARCINI .

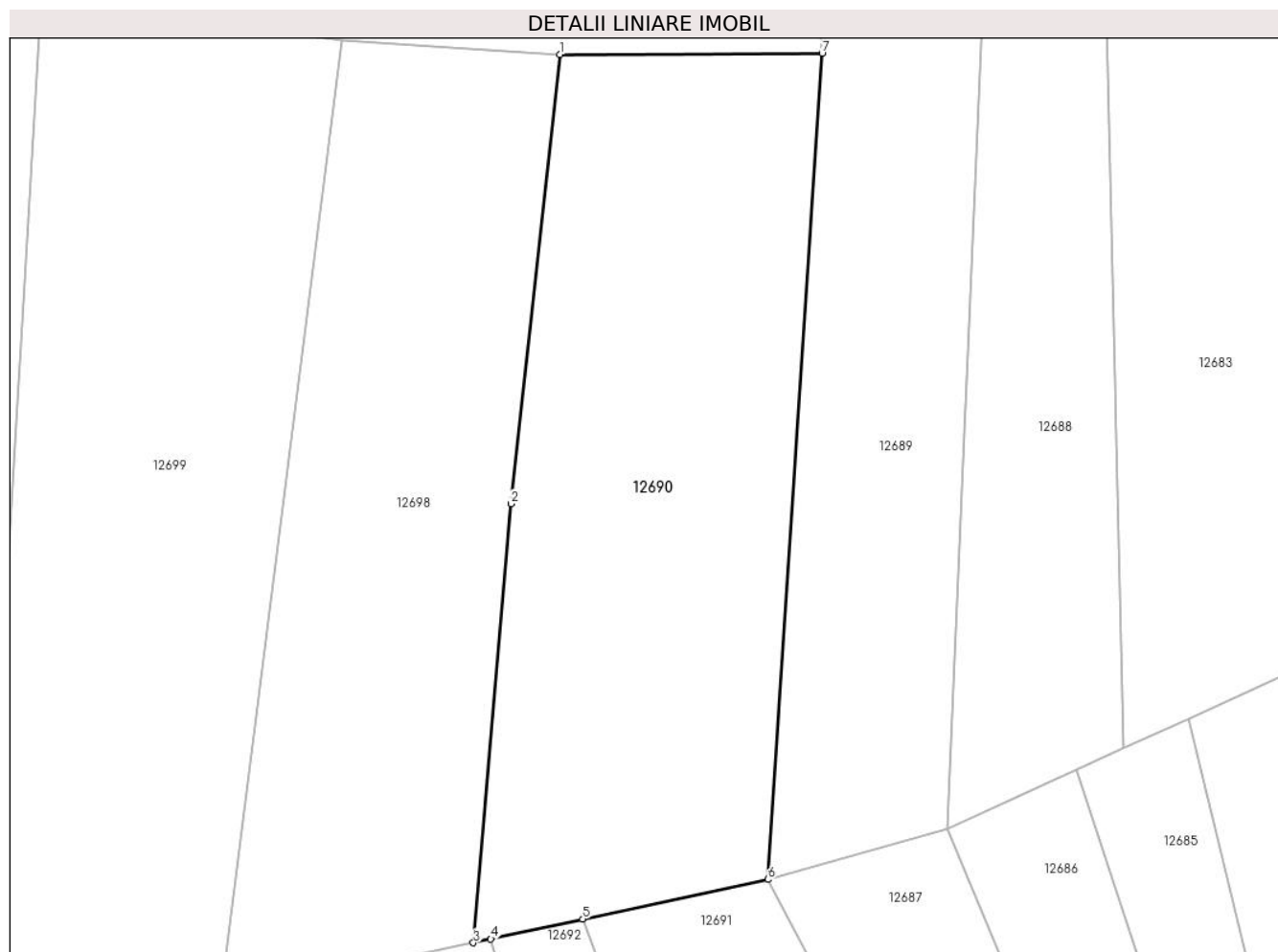
Inscrieri privind dezmembramintele dreptului de proprietate, drepturi reale de garanție și sarcini	Referințe
NU SUNT	

Anexa Nr. 1 La Partea I

Teren

Nr cadastral	Suprafața (mp)*	Observații / Referințe
	1.488	

* Suprafața este determinată în planul de proiecție Stereo 70.



Date referitoare la teren

Crt	Categorie folosință	Intra vilan	Suprafața (mp)	Tarla	Parcelă	Nr. topo	Observații / Referințe
1	faneata	NU	1.488	-	-	Parte din 1819/1, 1819/2	Fâneată în Seliște

Lungime Segmente

1) Valorile lungimilor segmentelor sunt obținute din proiecție în plan.

Punct început	X / Y	Punct sfârșit	X / Y	Lungime segment (** (m)
1	284.165,821 428.778,561	2	284.161,951 428.743,097	35.675
2	284.161,951 428.743,097	3	284.158,982 428.708,43	34.794
3	284.158,982 428.708,43	4	284.160,363 428.708,727	1.413
4	284.160,363 428.708,727	5	284.167,618 428.710,314	7.427

Punct început	X / Y	Punct sfârșit	X / Y	Lungime segment (** (m)
5	284.167,618 428.710,314	6	284.182,257 428.713,433	14.968
6	284.182,257 428.713,433	7	284.186,523 428.778,655	65.361
7	284.186,523 428.778,655	1	284.165,821 428.778,561	20.702

** Lungimile segmentelor sunt determinate în planul de proiecție Stereo 70 și sunt rotunjite la 1 milimetru.

*** Distanța dintre puncte este formată din segmente cumulate ce sunt mai mici decât valoarea 1 milimetru.

**DATE DESPRE IMOBILUL NR. 12691**

Oficiul de Cadastru și Publicitate Imobiliară CARAS-SEVERIN
Biroul de Cadastru și Publicitate Imobiliară Caransebes

A. Partea I. Descrierea imobilului

Nr. CF vechi:1055, 433, 448, 422-Petroșnița
Nr. topografic:1965, Parte din 1967, 1966,
1964

TEREN Extravilan

Adresa: Jud. Caraș-Severin

Nr. Crt	Nr cadastral Nr. topografic	Suprafața* (mp)	Observații / Referințe
A1		1.205	Sector cadastral:112 Teren neimprejmuit;

B. Partea II. Proprietari și acte

Inscrieri privitoare la dreptul de proprietate și alte drepturi reale		Referințe
/		
Act Normativ nr. 7, din 13/03/1996 emis de PARLAMENTUL ROMÂNIEI;		
B1	Inscrierea provizorie, drept de PROPRIETATE, dobandit prin Lege, cota actuala 1/1 1) COMUNA BUCOȘNIȚA, CIF:3227645, PROPRIETAR NEIDENTIFICAT	A1

C. Partea III. SARCINI .

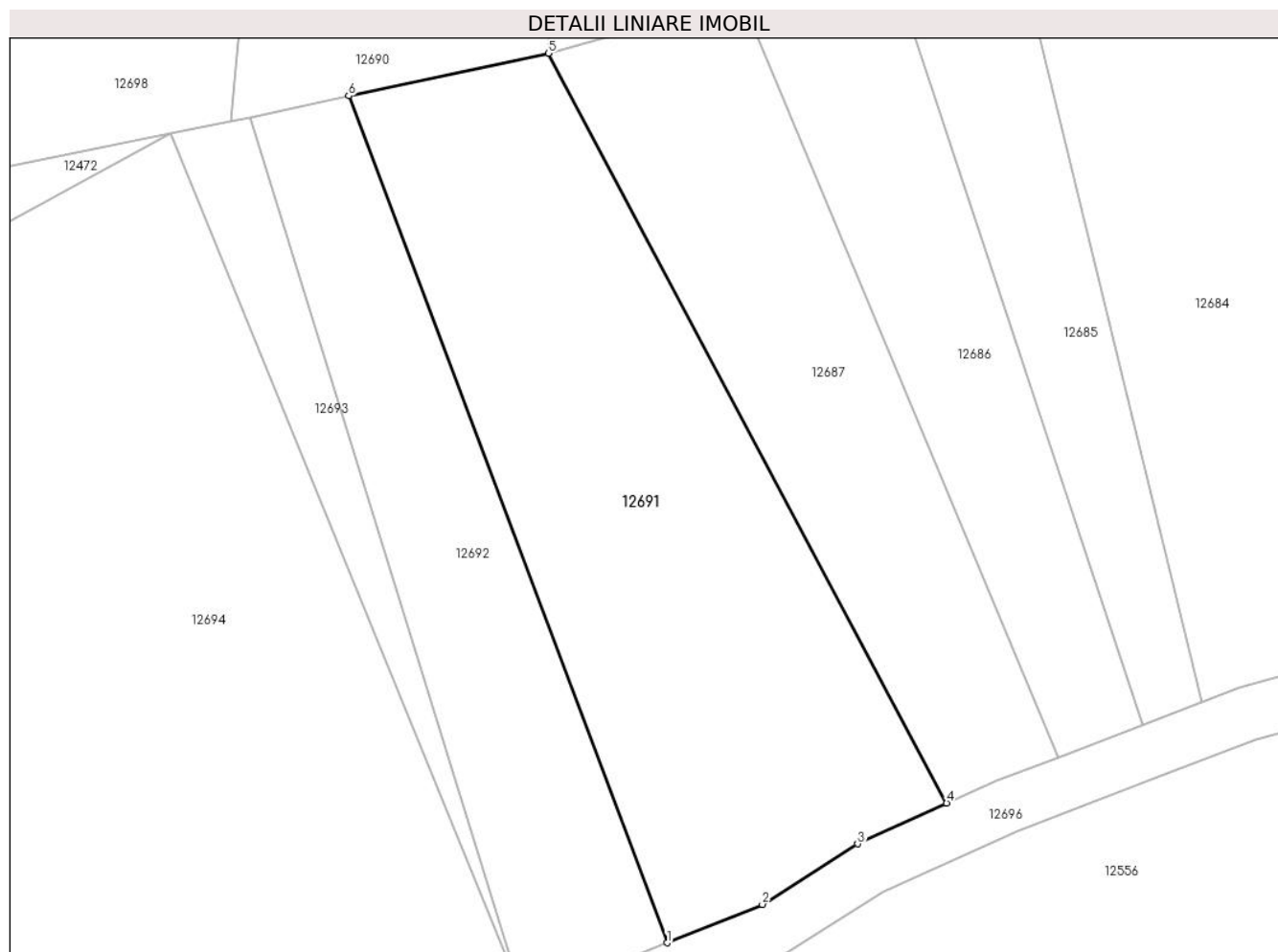
Inscrieri privind dezmembramintele dreptului de proprietate, drepturi reale de garanție și sarcini	Referințe
NU SUNT	

Anexa Nr. 1 La Partea I

Teren

Nr cadastral	Suprafața (mp)*	Observații / Referințe
	1.205	

* Suprafața este determinată în planul de proiecție Stereo 70.



Date referitoare la teren

Crt	Categorie folosință	Intravilan	Suprafața (mp)	Tarla	Parcelă	Nr. topo	Observații / Referințe
1	fâneata	NU	1.205	-	-	1965, Parte din 1967, 1966, 1964	Fâneată în Zidaia

Lungime Segmente

1) Valorile lungimilor segmentelor sunt obținute din proiecție în plan.

Punct început	X / Y	Punct sfârșit	X / Y	Lungime segment (** (m)
1	284.190,956 428.648,27	2	284.197,934 428.651,086	7.525
2	284.197,934 428.651,086	3	284.204,921 428.655,523	8.277
3	284.204,921 428.655,523	4	284.211,449 428.658,5	7.175
4	284.211,449 428.658,5	5	284.182,257 428.713,433	62.208

Punct început	X / Y	Punct sfârșit	X / Y	Lungime segment (** (m)
5	284.182,257 428.713,433	6	284.167,618 428.710,314	14.968
6	284.167,618 428.710,314	1	284.190,956 428.648,27	66.288

** Lungimile segmentelor sunt determinate în planul de proiecție Stereo 70 și sunt rotunjite la 1 milimetru.

*** Distanța dintre puncte este formată din segmente cumulate ce sunt mai mici decât valoarea 1 milimetru.

**DATE DESPRE IMOBILUL NR. 12692**

Oficiul de Cadastru și Publicitate Imobiliară CARAS-SEVERIN
Biroul de Cadastru și Publicitate Imobiliară Caransebes

A. Partea I. Descrierea imobilului

TEREN Extravilan

Nr. CF vechi:422-Petroșnița
Nr. topografic:Parte din 1964

Adresa: Jud. Caraș-Severin

Nr. Crt	Nr cadastral Nr. topografic	Suprafața* (mp)	Observații / Referințe
A1		624	Sector cadastral:112 Teren neimprejmuit;

B. Partea II. Proprietari și acte

Inscrieri privitoare la dreptul de proprietate și alte drepturi reale		Referințe
/		
Act Normativ nr. 7, din 13/03/1996 emis de PARLAMENTUL ROMÂNIEI;		
B1	Intabulare, drept de PROPRIETATE, dobândit prin Lege, cota actuala 1/1 1) NEIDENTIFICAT NEIDENTIFICAT	A1
Act Normativ nr. 7, din 13/03/1996 emis de PARLAMENTUL ROMÂNIEI (ADEVÉRINȚA 3663/26.06.2023, EMISĂ DE PRIMĂRIA COMUNEI BUCOȘNIȚA);		
B2	Se notează posesia faptică în favoarea lui 1) HAMAT ILIE	A1

C. Partea III. SARCINI .

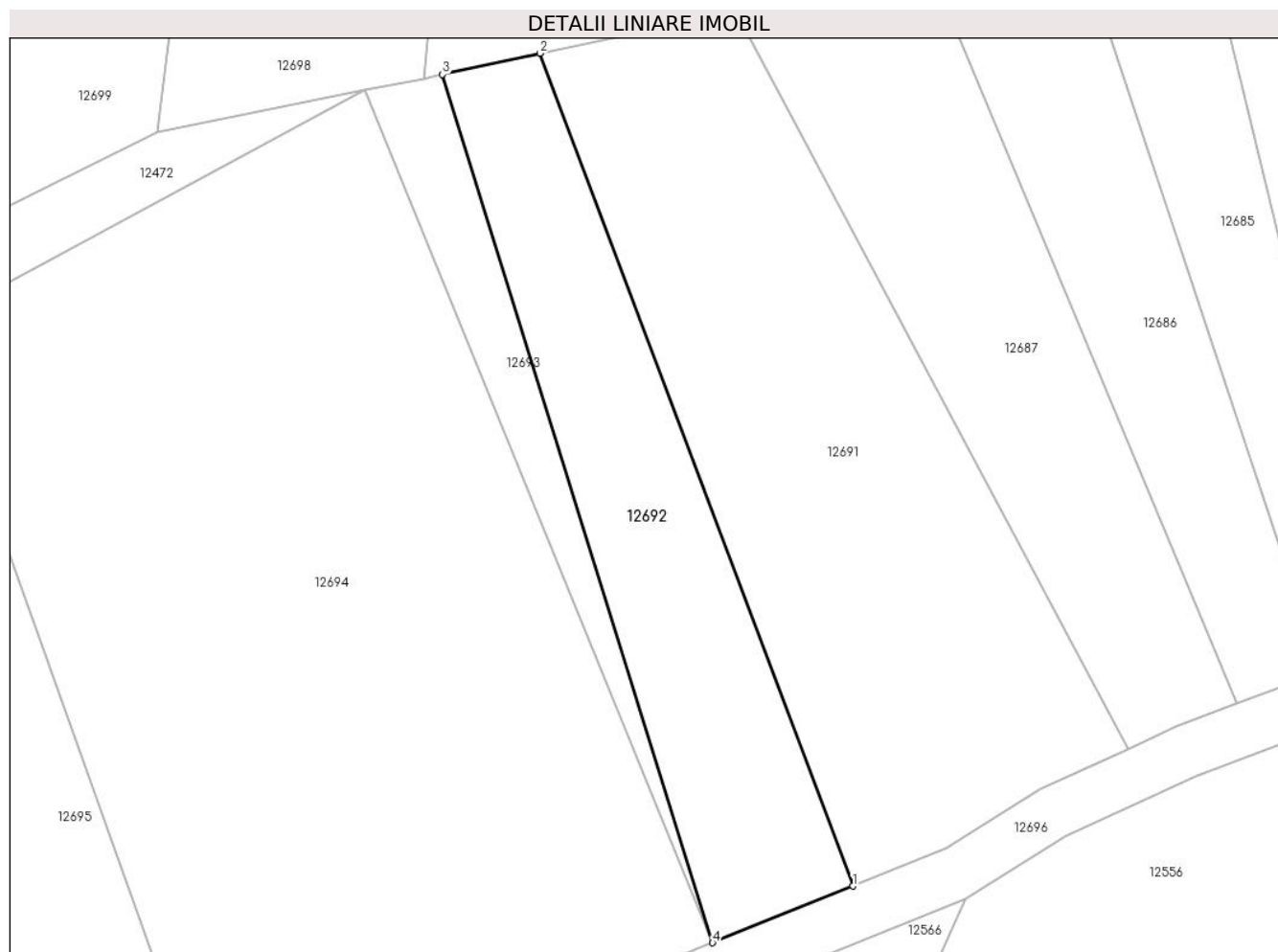
Inscrieri privind dezmembramintele dreptului de proprietate, drepturi reale de garanție și sarcini	Referințe
NU SUNT	

Anexa Nr. 1 La Partea I

Teren

Nr cadastral	Suprafața (mp)*	Observații / Referințe
	624	

* Suprafața este determinată în planul de proiecție Stereo 70.



Date referitoare la teren

Crt	Categorie folosință	Intravilan	Suprafața (mp)	Tarla	Parcelă	Nr. topo	Observații / Referințe
1	fâneata	NU	624	-	-	Parte din 1964	Fâneată în Zidaia

Lungime Segmente

1) Valorile lungimilor segmentelor sunt obținute din proiecție în plan.

Punct început	X / Y	Punct sfârșit	X / Y	Lungime segment (** (m)
1	284.190,956 428.648,27	2	284.167,618 428.710,314	66.288
2	284.167,618 428.710,314	3	284.160,363 428.708,727	7.427
3	284.160,363 428.708,727	4	284.180,497 428.644,05	67.738
4	284.180,497 428.644,05	1	284.190,956 428.648,27	11.278

**** Lungimile segmentelor sunt determinate în planul de proiecție Stereo 70 și sunt rotunjite la 1 milimetru.**

***** Distanța dintre puncte este formată din segmente cumulate ce sunt mai mici decât valoarea 1 milimetru.**

**DATE DESPRE IMOBILUL NR. 12693**

Oficiul de Cadastru și Publicitate Imobiliară CARAS-SEVERIN
Biroul de Cadastru și Publicitate Imobiliară Caransebes

A. Partea I. Descrierea imobilului

TEREN Extravilan

Nr. CF vechi:422-Petroșnița
Nr. topografic:Parte din 1964

Adresa: Jud. Caraș-Severin

Nr. Crt	Nr cadastral Nr. topografic	Suprafața* (mp)	Observații / Referințe
A1		Din acte: 1.093 Masurata: 198	Sector cadastral:112 Teren neimprejmuit;

B. Partea II. Proprietari și acte

Inscrieri privitoare la dreptul de proprietate și alte drepturi reale	Referințe
1 / 01/01/1900	
Act Notarial nr. 0, din 01/01/1900 emis de -;	
B1	Intabulare, drept de PROPRIETATE, dobandit prin Conventie, cota actuala 3/27
	1) BACILA DIMITRIE
3126 / 17/12/1917	
Act Notarial nr. 0, din 17/08/1917 emis de -;	
B2	Intabulare, drept de PROPRIETATEpărți egale, dobandit prin Conventie, cota actuala 3/27
	1) BACILA SARLOTA
	2) BACILA SIMION
	3) BACILA GEORGE
206 / 11/02/1949	
Hotarare Judecatoreasca nr. 3061, din 01/01/1940 emis de JUDECĂTORIA CARANSEBES;	
B3	Intabulare, drept de PROPRIETATEpărți egale, dobandit prin Hotarare Judecatoreasca, cota actuala 21/27
	1) BĂCILA MARIA , născ. Mihuța, fiica lui Serafim și a Sarei
	2) BUGARIU FLOAREA , născ. Mihuța, fiica lui Serafim și a Sarei, dom. în Petroșnița
	3) CRISTOI VICTORIA , născ. Mihuța, fiica lui Serafim și a Sarei, dom. în Petroșnița

C. Partea III. SARCINI

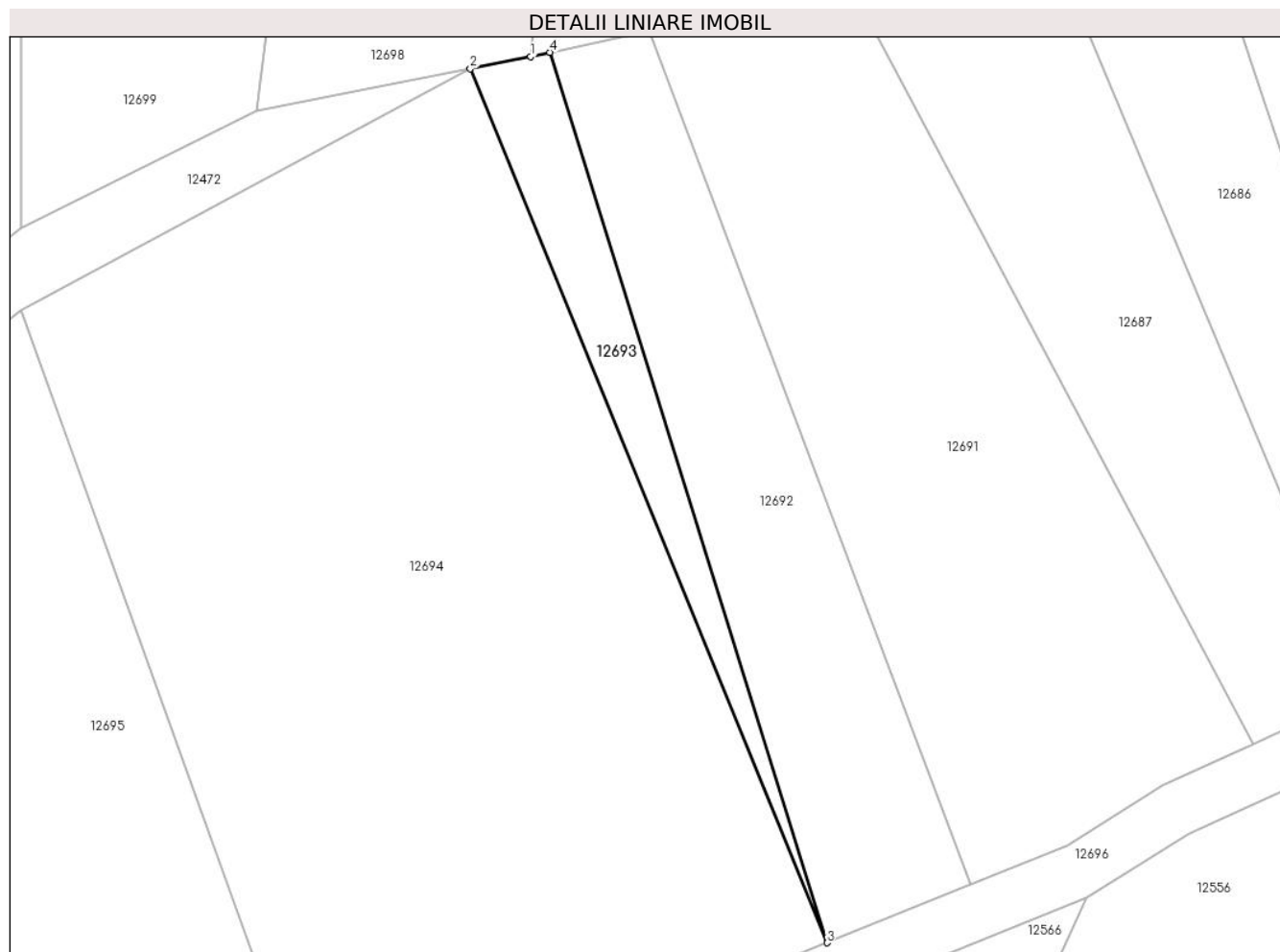
Inscrieri privind dezmembramintele dreptului de proprietate, drepturi reale de garanție și sarcini	Referințe
206 / 11/02/1949	
Act Notarial nr. 0, din 01/01/1900 emis de -;	
C1	Intabulare, drept de UZUFRUCT VIAGER, cota actuala 1/4
	1) MIHUȚA SARIA , născ. Spunei, dom. în Petroșnița

Anexa Nr. 1 La Partea I

Teren

Nr cadastral	Suprafața (mp)*	Observații / Referințe
	Din acte: 1.093 Masurata: 198	

* Suprafața este determinată în planul de proiecție Stereo 70.



Date referitoare la teren

Crt	Categorie folosință	Intra vilan	Suprafața (mp)	Tarla	Parcelă	Nr. topo	Observații / Referințe
1	faneata	NU	198	-	-	Parte din 1964	Fâneată în Zidaia, restul de suprafață se regăsește la id 12693

Lungime Segmente

1) Valorile lungimilor segmentelor sunt obținute din proiecție în plan.

Punct început	X / Y	Punct sfârșit	X / Y	Lungime segment (** (m)
1	284.158,982 428.708,43	2	284.154,594 428.707,551	4.475
2	284.154,594 428.707,551	3	284.180,497 428.644,05	68.581
3	284.180,497 428.644,05	4	284.160,363 428.708,727	67.738
4	284.160,363 428.708,727	1	284.158,982 428.708,43	1.413

**** Lungimile segmentelor sunt determinate în planul de proiecție Stereo 70 și sunt rotunjite la 1 milimetru.**

***** Distanța dintre puncte este formată din segmente cumulate ce sunt mai mici decât valoarea 1 milimetru.**

**DATE DESPRE IMOBILUL NR. 12694**

Oficiul de Cadastru și Publicitate Imobiliară CARAS-SEVERIN
Biroul de Cadastru și Publicitate Imobiliară Caransebes

A. Partea I. Descrierea imobilului

TEREN Extravilan

Nr. CF vechi:66, 669-Petroșnița
Nr. topografic:1963/1, 1963/2

Adresa: Jud. Caraș-Severin

Nr. Crt	Nr cadastral Nr. topografic	Suprafața* (mp)	Observații / Referințe
A1		2.533	Sector cadastral:112 Teren neimprejmuit;

B. Partea II. Proprietari și acte

Inscrieri privitoare la dreptul de proprietate și alte drepturi reale		Referințe
/		
Act Administrativ nr. 1776, din 13/05/2024 emis de PRIMARIA COMUNEI BUCOSNITA;		
B1	Inscrierea posesiei, drept de PROPRIETATE, dobandit prin Lege, cota actuala 1/1 1) NEIDENTIFICAT NEIDENTIFICAT	A1
Act Normativ nr. 7, din 13/03/1996 emis de PARLAMENTUL ROMÂNIEI;		
B2	SE NOTEAZĂ MENȚIUNEA DE PROPRIETAR NEIDENTIFICAT	A1

C. Partea III. SARCINI .

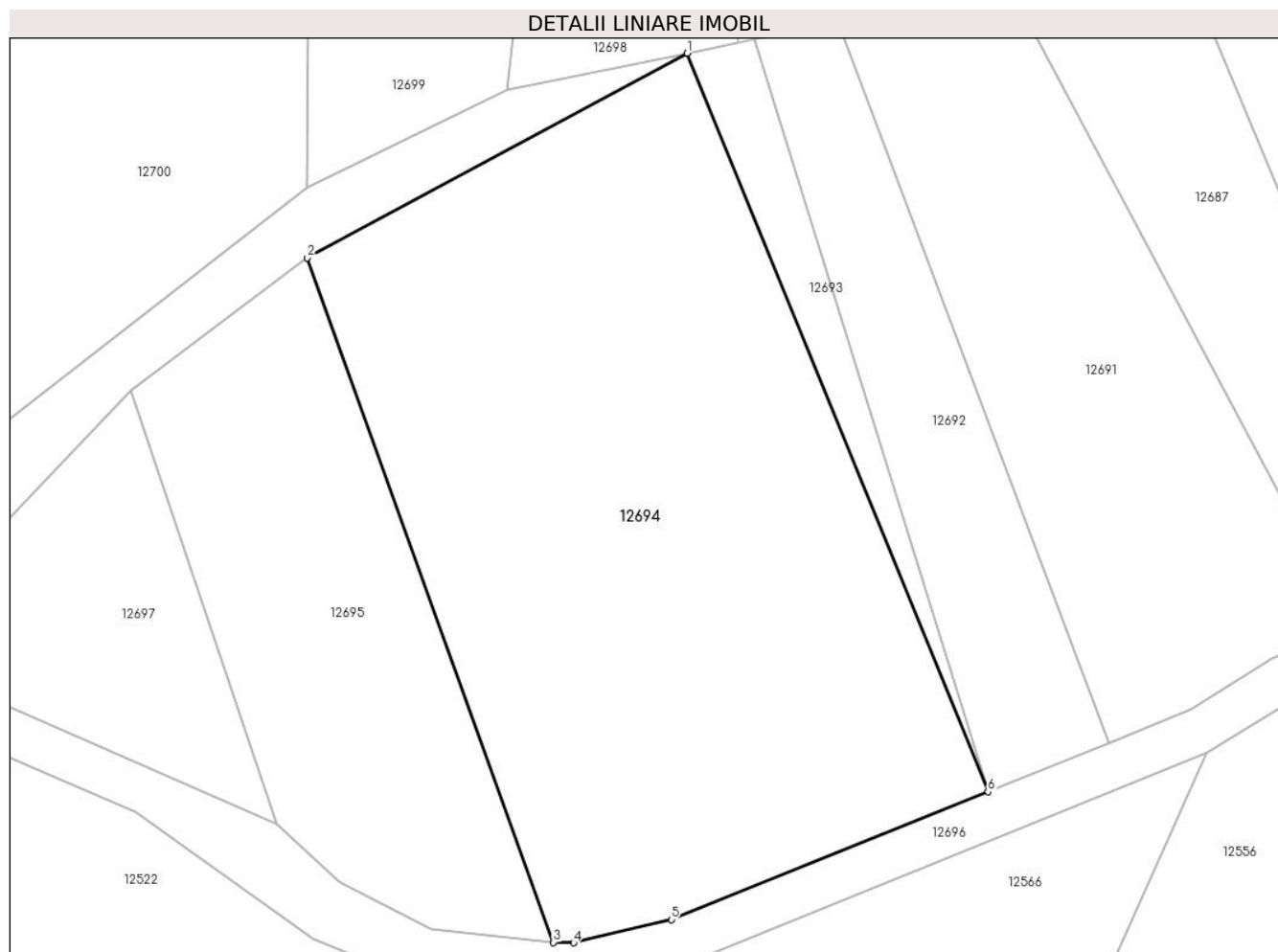
Inscrieri privind dezmembramintele dreptului de proprietate, drepturi reale de garanție și sarcini	Referințe
NU SUNT	

Anexa Nr. 1 La Partea I

Teren

Nr cadastral	Suprafața (mp)*	Observații / Referințe
	2.533	

* Suprafața este determinată în planul de proiecție Stereo 70.



Date referitoare la teren

Crt	Categorie folosință	Intravilan	Suprafața (mp)	Tarla	Parcelă	Nr. topo	Observații / Referințe
1	fâneata	NU	2.533	-	-	1963/1, 1963/2	Fâneată în Zidaia

Lungime Segmente

1) Valorile lungimilor segmentelor sunt obținute din proiecție în plan.

Punct început	X / Y	Punct sfârșit	X / Y	Lungime segment (** (m)
1	284.154,594 428.707,551	2	284.121,942 428.689,953	37.092
2	284.121,942 428.689,953	3	284.143,119 428.631,092	62.555
3	284.143,119 428.631,092	4	284.144,86 428.631,06	1.741
4	284.144,86 428.631,06	5	284.153,252 428.633,056	8.626
5	284.153,252 428.633,056	6	284.180,497 428.644,05	29.38

Punct început	X / Y	Punct sfârșit	X / Y	Lungime segment (** (m)
6	284.180,497 428.644,05	1	284.154,594 428.707,551	68.581

** Lungimile segmentelor sunt determinate în planul de proiecție Stereo 70 și sunt rotunjite la 1 milimetru.

*** Distanța dintre puncte este formată din segmente cumulate ce sunt mai mici decât valoarea 1 milimetru.

**DATE DESPRE IMOBILUL NR. 12695**
Oficiul de Cadastru și Publicitate Imobiliară CARAS-SEVERIN
Biroul de Cadastru și Publicitate Imobiliară Caransebes
A. Partea I. Descrierea imobilului

TEREN Extravilan

Nr. CF vechi:670-Petroșnița

Nr. topografic:1961

Adresa: Jud. Caraș-Severin

Nr. Crt	Nr cadastral Nr. topografic	Suprafața* (mp)	Observații / Referințe
A1		996	Sector cadastral:112 Teren neimprejmuit;

B. Partea II. Proprietari și acte

Inscrieri privitoare la dreptul de proprietate și alte drepturi reale		Referințe
3126 / 17/12/1917		
Hotarare Judecatoreasca nr. 3686, din 01/01/1917 emis de JUDECĂTORIA CARANSEBEȘ;		
B1	Intabulare, drept de PROPRIETATE, dobandit prin Hotarare Judecatoreasca, cota actuala 1/6 1) BACILA GHEORGHE , a lui Simion, dom. în Petroșnița	A1
1326 / 09/07/1926		
Act Notarial nr. 0, din 16/04/1926 emis de -;		
B2	Intabulare, drept de PROPRIETATE, dobandit prin Conventie, cota actuala 2/6 1) BACILA GHEORGHE , a lui Simion, dom. în Petroșnița	A1
296 / 05/03/1945		
Act Notarial nr. 0, din 17/03/1942 emis de -;		
B3	Intabulare, drept de PROPRIETATE, dobandit prin Conventie, cota actuala 3/6 1) BĂCILĂ GHEORGHE , fiul lui Simion, dom. în Petroșnița	A1
B4	Se notează interdicția de înstrăinare și grevare în favoarea lui 1) BACILA MARIA , născ. Gheorghevici, dom. în Petroșnița	A1

C. Partea III. SARCINI

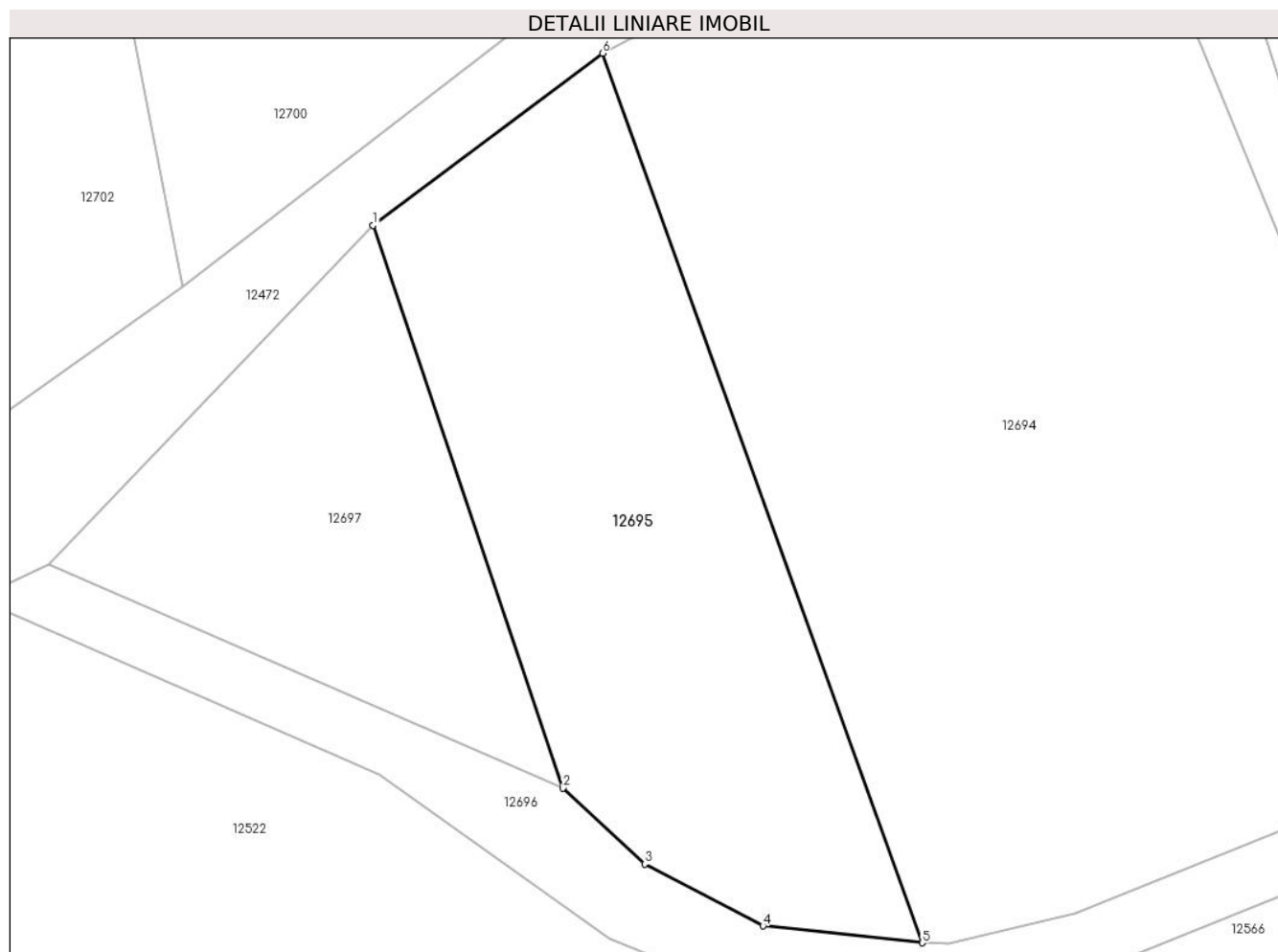
Inscrieri privind dezmembramintele dreptului de proprietate, drepturi reale de garanție și sarcini		Referințe
296 / 05/03/1945		
Act Notarial nr. 0, din 17/03/1942 emis de -;		
C1	Intabulare, drept de UZUFRUCT VIAGER, cota actuala 3/6 1) BACILA MARIA , născ. Gheorghevici, dom. în Petroșnița	A1

Anexa Nr. 1 La Partea I

Teren

Nr cadastral	Suprafața (mp)*	Observații / Referințe
	996	

* Suprafața este determinată în planul de proiecție Stereo 70.



Date referitoare la teren

Crt	Categorie folosință	Intra vilan	Suprafața (mp)	Tarla	Parcelă	Nr. topo	Observații / Referințe
1	faneata	NU	996	-	-	1961	Fâneată în Zidaia

Lungime Segmente

1) Valorile lungimilor segmentelor sunt obținute din proiecție în plan.

Punct început	X / Y	Punct sfârșit	X / Y	Lungime segment (** (m)
1	284.106,753 428.678,576	2	284.119,316 428.641,323	39.314
2	284.119,316 428.641,323	3	284.124,738 428.636,303	7.389
3	284.124,738 428.636,303	4	284.132,576 428.632,2	8.847
4	284.132,576 428.632,2	5	284.143,119 428.631,092	10.601
5	284.143,119 428.631,092	6	284.121,942 428.689,953	62.555

Punct început	X / Y	Punct sfârşit	X / Y	Lungime segment (** (m)
6	284.121,942 428.689,953	1	284.106,753 428.678,576	18.977

** Lungimile segmentelor sunt determinate în planul de proiecţie Stereo 70 şi sunt rotunjite la 1 milimetru.

*** Distanţa dintre puncte este formată din segmente cumulate ce sunt mai mici decât valoarea 1 milimetru.

**DATE DESPRE IMOBILUL NR. 12696**

Oficiul de Cadastru și Publicitate Imobiliară CARAS-SEVERIN
Biroul de Cadastru și Publicitate Imobiliară Caransebes

A. Partea I. Descrierea imobilului

TEREN Extravilan

Nr. topografic:1959

Adresa: Jud. Caraș-Severin

Nr. Crt	Nr cadastral Nr. topografic	Suprafața* (mp)	Observații / Referințe
A1		745	Sector cadastral:112 Teren neimprejmuit;

B. Partea II. Proprietari și acte

Inscrieri privitoare la dreptul de proprietate și alte drepturi reale		Referințe
/		
Act Normativ nr. 7, din 13/03/1996 emis de PARLAMENTUL ROMÂNIEI;		
B1	Inscrierea provizorie, drept de PROPRIETATE, dobandit prin Lege, cota actuala 1/1 1) COMUNA BUCOȘNIȚA, CIF:3227645, PROPRIETAR NEIDENTIFICAT	A1

C. Partea III. SARCINI .

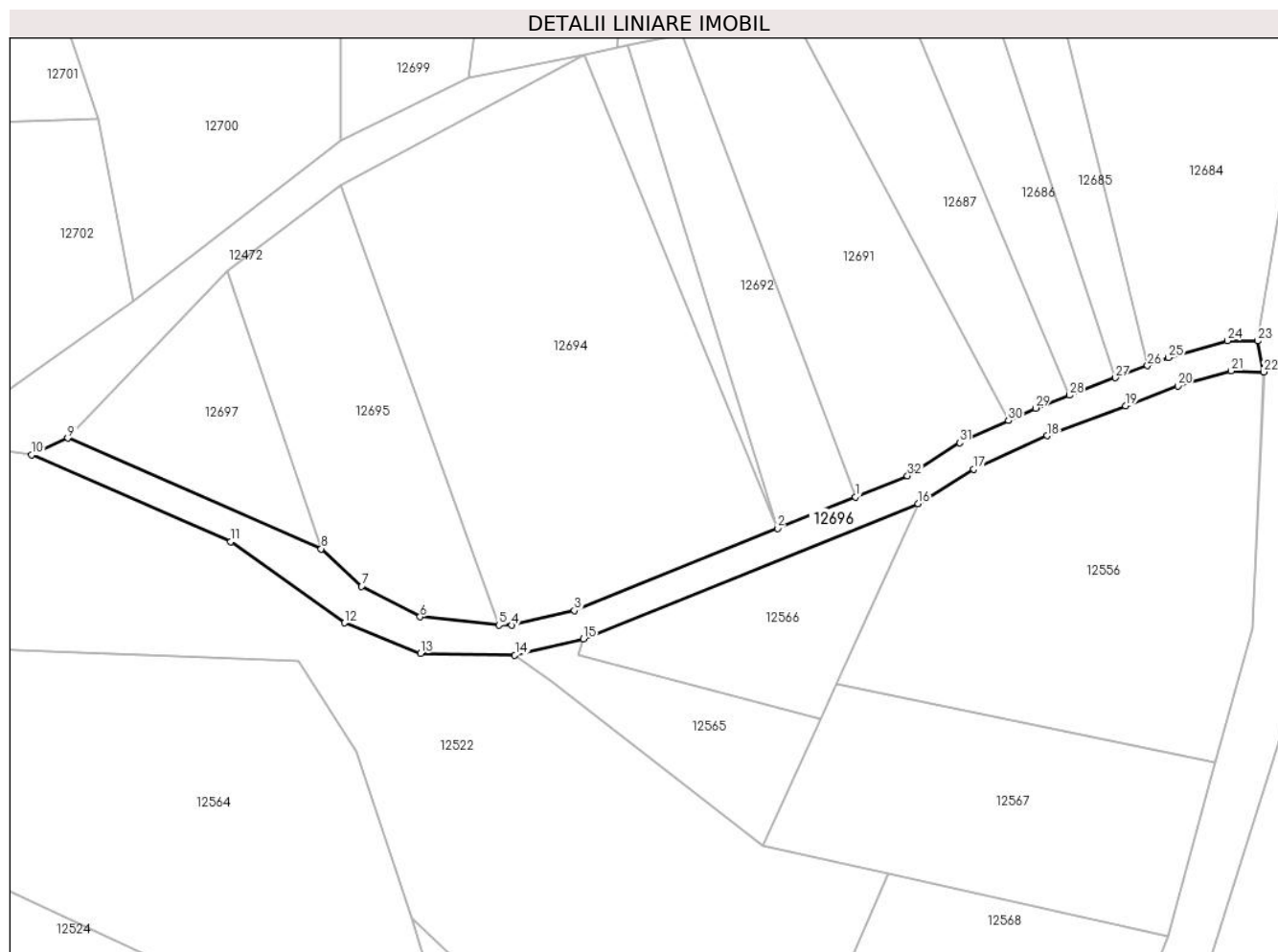
Inscrieri privind dezmembramintele dreptului de proprietate, drepturi reale de garanție și sarcini	Referințe
NU SUNT	

Anexa Nr. 1 La Partea I

Teren

Nr cadastral	Suprafața (mp)*	Observații / Referințe
	745	

* Suprafața este determinată în planul de proiecție Stereo 70.



Date referitoare la teren

Crt	Categorie folosință	Intravilan	Suprafața (mp)	Tarla	Parcelă	Nr. topo	Observații / Referințe
1	drum	NU	745	-	-	1959	Drum în Zidaia

Lungime Segmente

1) Valorile lungimilor segmentelor sunt obținute din proiecție în plan.

Punct început	X / Y	Punct sfârșit	X / Y	Lungime segment (** (m)
1	284.190,956 428.648,27	2	284.180,497 428.644,05	11.278
3	284.153,252 428.633,056	4	284.144,86 428.631,06	8.626
5	284.143,119 428.631,092	6	284.132,576 428.632,2	10.601
7	284.124,738 428.636,303	8	284.119,316 428.641,323	7.389
9	284.085,319 428.656,143	10	284.080,473 428.653,892	5.343

Punct început	X / Y	Punct sfârșit	X / Y	Lungime segment (** (m)
2	284.180,497 428.644,05	3	284.153,252 428.633,056	29.38
4	284.144,86 428.631,06	5	284.143,119 428.631,092	1.741
6	284.132,576 428.632,2	7	284.124,738 428.636,303	8.847
8	284.119,316 428.641,323	9	284.085,319 428.656,143	37.087
10	284.080,473 428.653,892	11	284.107,16 428.642,259	29.112

Punct început	X / Y	Punct sfârșit	X / Y	Lungime segment (** (m)
11	284.107,16 428.642,259	12	284.122,426 428.631,396	18.736
13	284.132,64 428.627,284	14	284.145,293 428.627,052	12.655
15	284.154,47 428.629,234	16	284.199,36 428.647,348	48.407
17	284.206,832 428.651,998	18	284.216,634 428.656,467	10.773
19	284.227,177 428.660,467	20	284.234,18 428.663,124	7.49
21	284.241,314 428.665,172	22	284.245,697 428.665,024	4.385
23	284.244,902 428.669,177	24	284.240,818 428.669,191	4.084
25	284.232,917 428.666,923	26	284.230,12 428.665,862	2.991
27	284.225,822 428.664,232	28	284.219,618 428.661,878	6.636
29	284.215,093 428.660,161	30	284.211,449 428.658,5	4.005
31	284.204,921 428.655,523	32	284.197,934 428.651,086	8.277

Punct început	X / Y	Punct sfârșit	X / Y	Lungime segment (** (m)
12	284.122,426 428.631,396	13	284.132,64 428.627,284	11.011
14	284.145,293 428.627,052	15	284.154,47 428.629,234	9.433
16	284.199,36 428.647,348	17	284.206,832 428.651,998	8.801
18	284.216,634 428.656,467	19	284.227,177 428.660,467	11.276
20	284.234,18 428.663,124	21	284.241,314 428.665,172	7.422
22	284.245,697 428.665,024	23	284.244,902 428.669,177	4.228
24	284.240,818 428.669,191	25	284.232,917 428.666,923	8.22
26	284.230,12 428.665,862	27	284.225,822 428.664,232	4.597
28	284.219,618 428.661,878	29	284.215,093 428.660,161	4.84
30	284.211,449 428.658,5	31	284.204,921 428.655,523	7.175
32	284.197,934 428.651,086	1	284.190,956 428.648,27	7.525

** Lungimile segmentelor sunt determinate în planul de proiecție Stereo 70 și sunt rotunjite la 1 milimetru.

*** Distanța dintre puncte este formată din segmente cumulate ce sunt mai mici decât valoarea 1 milimetru.

**DATE DESPRE IMOBILUL NR. 12697**

Oficiul de Cadastru și Publicitate Imobiliară CARAS-SEVERIN
Biroul de Cadastru și Publicitate Imobiliară Caransebes

A. Partea I. Descrierea imobilului

TEREN Extravilan

Nr. CF vechi:44-Petroșnița
Nr. topografic:1960

Adresa: Jud. Caraș-Severin

Nr. Crt	Nr cadastral Nr. topografic	Suprafața* (mp)	Observații / Referințe
A1		540	Sector cadastral:112 Teren neimprejmuit;

B. Partea II. Proprietari și acte

Inscrieri privitoare la dreptul de proprietate și alte drepturi reale		Referințe
5682 / 17/12/2003		
Hotarare Judecatoreasca nr. 2777, din 01/01/1997 emis de JUDECĂTORIA CARANSEBEȘ;		
B1	Intabulare, drept de PROPRIETATE, dobandit prin Hotarare Judecatoreasca, cota actuala 2/3 1) CRISTOI RUSALIN	A1
B2	Intabulare, drept de PROPRIETATE, dobandit prin Hotarare Judecatoreasca, cota actuala 1/3 1) HAMAT SOLOMIA	A1

C. Partea III. SARCINI

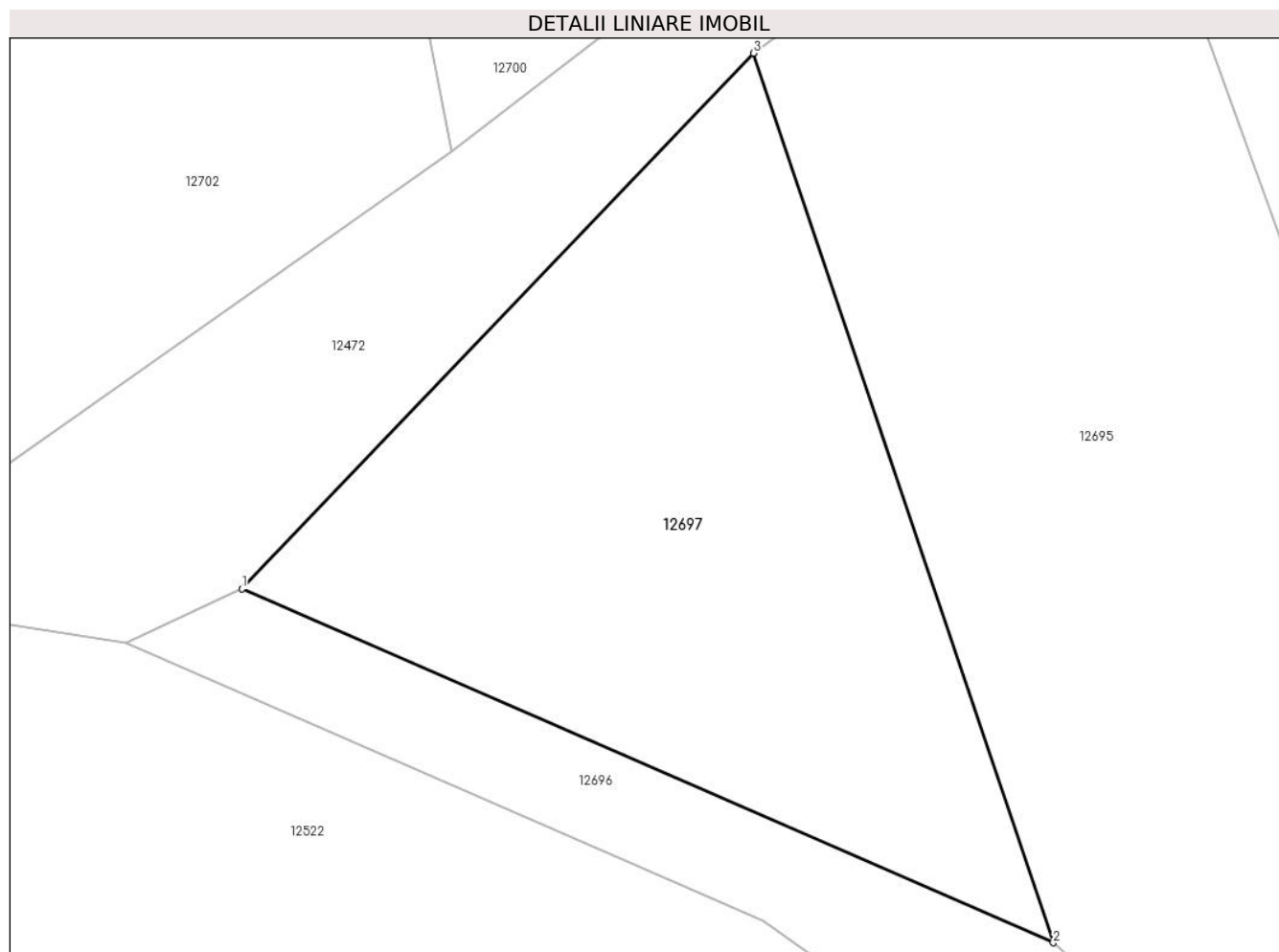
Inscrieri privind dezmembramintele dreptului de proprietate, drepturi reale de garanție și sarcini		Referințe
581 / 15/03/1933		
Hotarare Judecatoreasca nr. 3691, din 01/01/1927 emis de JUDECĂTORIA CARANSEBEȘ;		
C1	Intabulare, drept de UZUFRACT VIAGER, cota actuala 1/4 1) BACILA MARIA , născ. Bacila, dom. în Petroșnița	A1

Anexa Nr. 1 La Partea I

Teren

Nr cadastral	Suprafața (mp)*	Observații / Referințe
	540	

* Suprafața este determinată în planul de proiecție Stereo 70.



Date referitoare la teren

Crt	Categorie folosință	Intravilan	Suprafața (mp)	Tarla	Parcelă	Nr. topo	Observații / Referințe
1	fâneata	NU	540	-	-	1960	Fâneată în Zidaia

Lungime Segmente

1) Valorile lungimilor segmentelor sunt obținute din proiecție în plan.

Punct început	X / Y	Punct sfârșit	X / Y	Lungime segment (** (m)
1	284.085,319 428.656,143	2	284.119,316 428.641,323	37.087
2	284.119,316 428.641,323	3	284.106,753 428.678,576	39.314
3	284.106,753 428.678,576	1	284.085,319 428.656,143	31.027

** Lungimile segmentelor sunt determinate în planul de proiecție Stereo 70 și sunt rotunjite la 1 milimetru.

*** Distanța dintre puncte este formată din segmente cumulate ce sunt mai mici decât valoarea 1 milimetru.

**DATE DESPRE IMOBILUL NR. 12698**

Oficiul de Cadastru și Publicitate Imobiliară CARAS-SEVERIN
Biroul de Cadastru și Publicitate Imobiliară Caransebes

A. Partea I. Descrierea imobilului

TEREN Extravilan

Nr. CF vechi:715, 423-Petroșnița
Nr. topografic:Parte din 1819/1, 1819/2

Adresa: Jud. Caraș-Severin

Nr. Crt	Nr cadastral Nr. topografic	Suprafața* (mp)	Observații / Referințe
A1		1.322	Sector cadastral:112 Teren neimprejmuit;

B. Partea II. Proprietari și acte

Inscrieri privitoare la dreptul de proprietate și alte drepturi reale		Referințe
/		
Act Normativ nr. 7, din 13/03/1996 emis de PARLAMENTUL ROMÂNIEI;		
B1	Intabulare, drept de PROPRIETATE, dobândit prin Lege, cota actuala 1/1 1) NEIDENTIFICAT NEIDENTIFICAT	A1
Act Normativ nr. 7, din 13/03/1996 emis de PARLAMENTUL ROMÂNIEI (ADEVÉRINȚA 3640/26.06.2023, EMISĂ DE PRIMĂRIA COMUNEI BUCOȘNIȚA);		
B2	Se notează posesia faptică în favoarea lui 1) MOATĂR MONICA-MARIA	A1

C. Partea III. SARCINI .

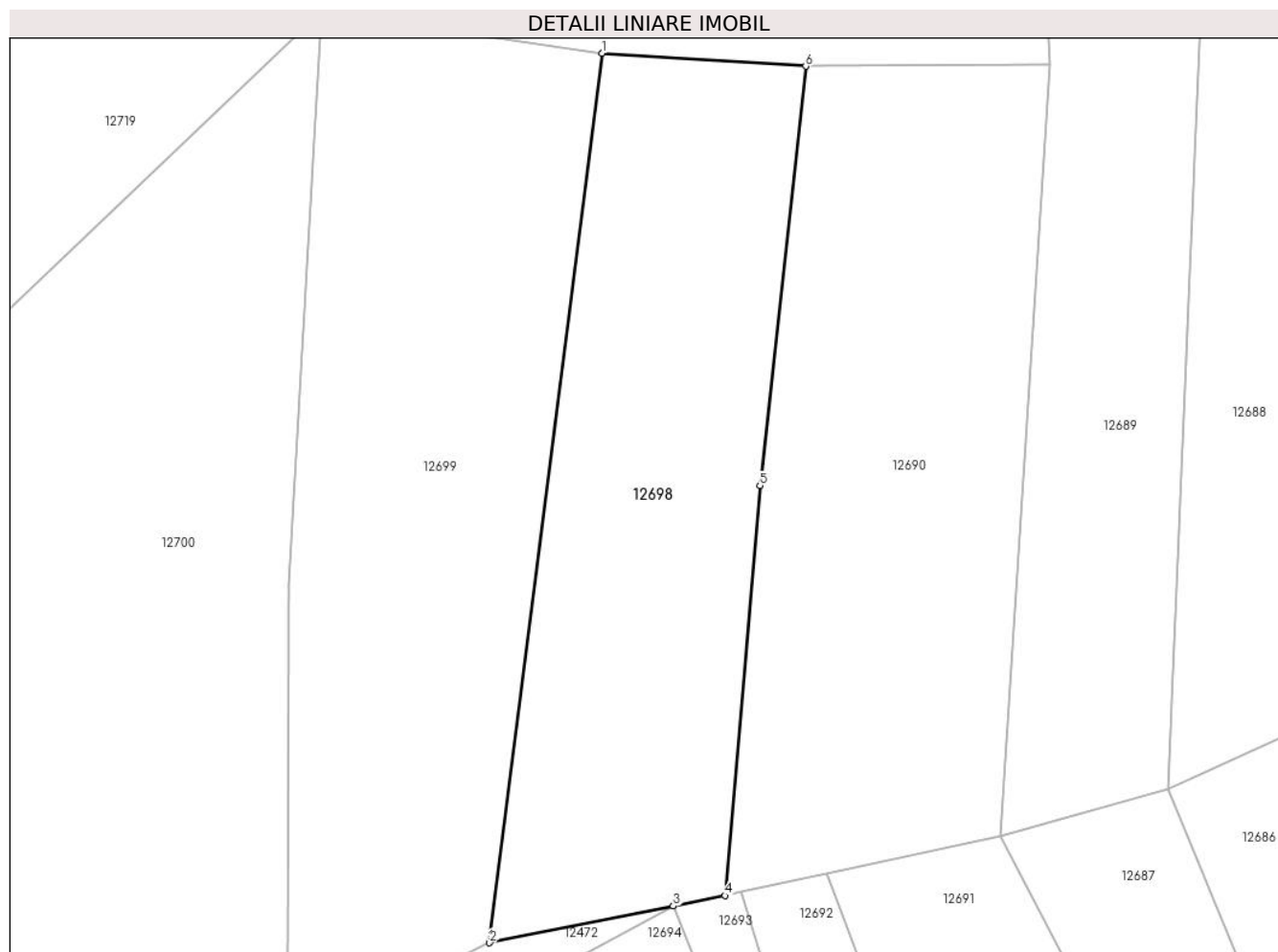
Inscrieri privind dezmembramintele dreptului de proprietate, drepturi reale de garanție și sarcini	Referințe
NU SUNT	

Anexa Nr. 1 La Partea I

Teren

Nr cadastral	Suprafața (mp)*	Observații / Referințe
	1.322	

* Suprafața este determinată în planul de proiecție Stereo 70.



Date referitoare la teren

Crt	Categorie folosință	Intravilan	Suprafața (mp)	Tarla	Parcelă	Nr. topo	Observații / Referințe
1	faneata	NU	1.322	-	-	Parte din 1819/1, 1819/2	Fâneată în Seliște

Lungime Segmente

1) Valorile lungimilor segmentelor sunt obținute din proiecție în plan.

Punct început	X / Y	Punct sfârșit	X / Y	Lungime segment (** (m)
1	284.148,615 428.779,653	2	284.139,077 428.704,445	75.81
2	284.139,077 428.704,445	3	284.154,594 428.707,551	15.825
3	284.154,594 428.707,551	4	284.158,982 428.708,43	4.475
4	284.158,982 428.708,43	5	284.161,951 428.743,097	34.794

Punct început	X / Y	Punct sfârșit	X / Y	Lungime segment (** (m)
5	284.161,951 428.743,097	6	284.165,821 428.778,561	35.675
6	284.165,821 428.778,561	1	284.148,615 428.779,653	17.241

** Lungimile segmentelor sunt determinate în planul de proiecție Stereo 70 și sunt rotunjite la 1 milimetru.

*** Distanța dintre puncte este formată din segmente cumulate ce sunt mai mici decât valoarea 1 milimetru.

**DATE DESPRE IMOBILUL NR. 12699**

Oficiul de Cadastru și Publicitate Imobiliară CARAS-SEVERIN
Biroul de Cadastru și Publicitate Imobiliară Caransebes

A. Partea I. Descrierea imobilului

TEREN Extravilan

Nr. CF vechi:626-Petroșnița
Nr. topografic:1820

Adresa: Jud. Caraș-Severin

Nr. Crt	Nr cadastral Nr. topografic	Suprafața* (mp)	Observații / Referințe
A1		1.698	Sector cadastral:112 Teren neimprejmuț;

B. Partea II. Proprietari și acte

Inscrieri privitoare la dreptul de proprietate și alte drepturi reale		Referințe
/		
Act Normativ nr. 7, din 13/03/1996 emis de PARLAMENTUL ROMÂNIEI;		
B1	Intabulare, drept de PROPRIETATE, dobândit prin Lege, cota actuala 1/1 1) NEIDENTIFICAT NEIDENTIFICAT	A1
Act Normativ nr. 7, din 13/03/1996 emis de PARLAMENTUL ROMÂNIEI (ADEVÉRINȚA 3666/26.06.2023, EMISĂ DE PRIMĂRIA COMUNEI BUCOȘNIȚA);		
B2	Se notează posesia faptică în favoarea lui 1) POENARIU MARIA	A1

C. Partea III. SARCINI .

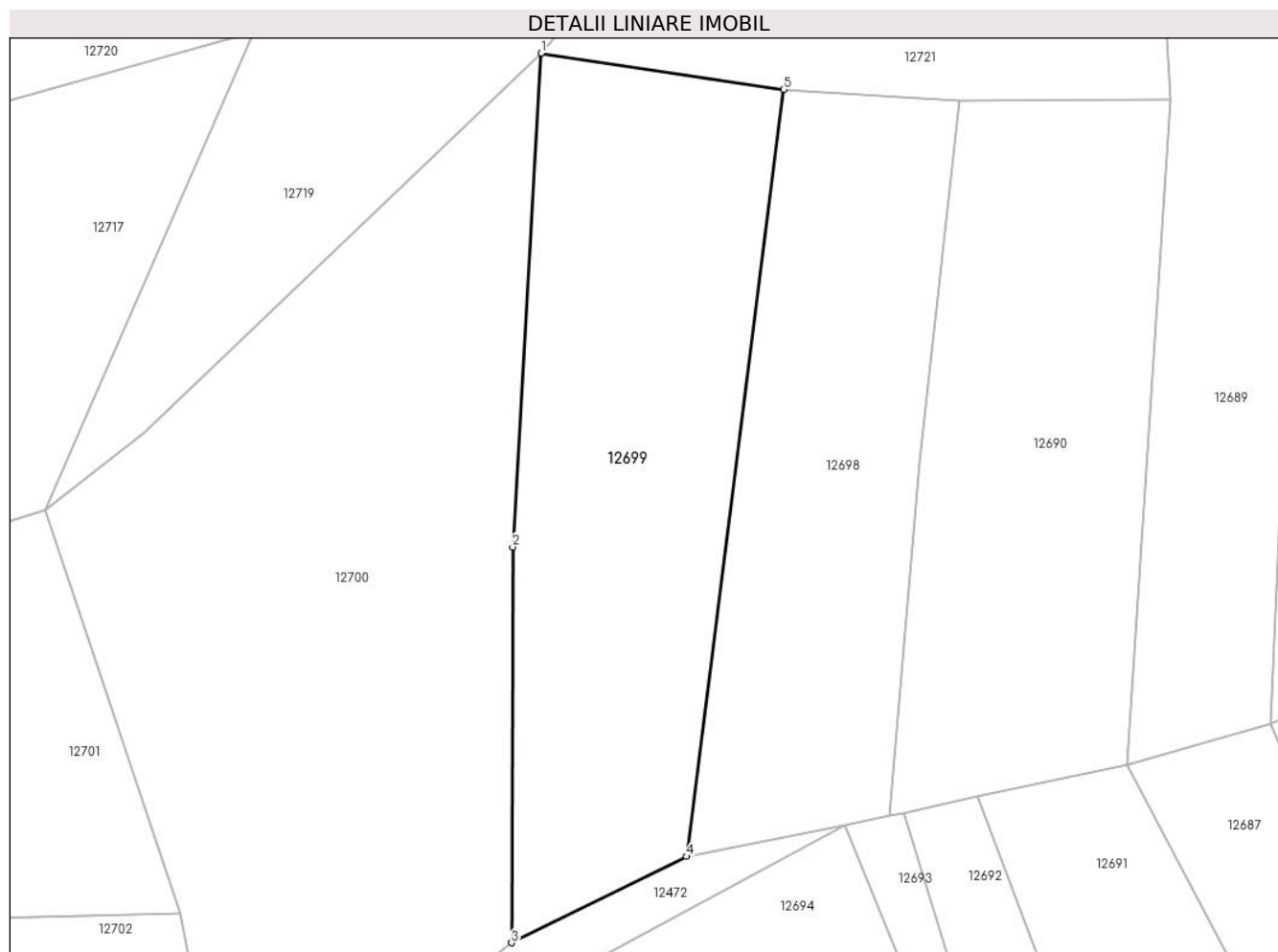
Inscrieri privind dezmembramintele dreptului de proprietate, drepturi reale de garanție și sarcini	Referințe
NU SUNT	

Anexa Nr. 1 La Partea I

Teren

Nr cadastral	Suprafața (mp)*	Observații / Referințe
	1.698	

* Suprafața este determinată în planul de proiecție Stereo 70.



Date referitoare la teren

Crt	Categorie folosință	Intravilan	Suprafața (mp)	Tarla	Parcelă	Nr. topo	Observații / Referințe
1	faneata	NU	1.698	-	-	1820	Fâneată în Seliște

Lungime Segmente

1) Valorile lungimilor segmentelor sunt obținute din proiecție în plan.

Punct început	X / Y	Punct sfârșit	X / Y	Lungime segment (** (m)
1	284.124,821 428.783,186	2	284.122,039 428.734,786	48.48
2	284.122,039 428.734,786	3	284.121,928 428.695,985	38.801
3	284.121,928 428.695,985	4	284.139,077 428.704,445	19.122
4	284.139,077 428.704,445	5	284.148,615 428.779,653	75.81
5	284.148,615 428.779,653	1	284.124,821 428.783,186	24.055

**** Lungimile segmentelor sunt determinate în planul de proiecţie Stereo 70 şi sunt rotunjite la 1 milimetru.**

***** Distanţa dintre puncte este formată din segmente cumulate ce sunt mai mici decât valoarea 1 milimetru.**

**DATE DESPRE IMOBILUL NR. 12700**

Oficiul de Cadastru și Publicitate Imobiliară CARAS-SEVERIN
Biroul de Cadastru și Publicitate Imobiliară Caransebes

A. Partea I. Descrierea imobilului

TEREN Extravilan

Nr. CF vechi:486-Petroșnița
Nr. topografic:1821

Adresa: Jud. Caraș-Severin

Nr. Crt	Nr cadastral Nr. topografic	Suprafața* (mp)	Observații / Referințe
A1		2.987	Sector cadastral:112 Teren neimprejmuț;

B. Partea II. Proprietari și acte

Inscrieri privitoare la dreptul de proprietate și alte drepturi reale		Referințe
/		
Act Normativ nr. 7, din 13/03/1996 emis de PARLAMENTUL ROMÂNIEI;		
B1	Intabulare, drept de PROPRIETATE, dobândit prin Lege, cota actuala 1/1 1) NEIDENTIFICAT NEIDENTIFICAT	A1
Act Normativ nr. 7, din 13/03/1996 emis de PARLAMENTUL ROMÂNIEI (ADEVERINȚA 3675/26.06.2023, EMISĂ DE PRIMĂRIA COMUNEI BUCOȘNIȚA);		
B2	Se notează posesia faptică în favoarea lui 1) VERNICHESCU DRĂGĂLINA	A1

C. Partea III. SARCINI .

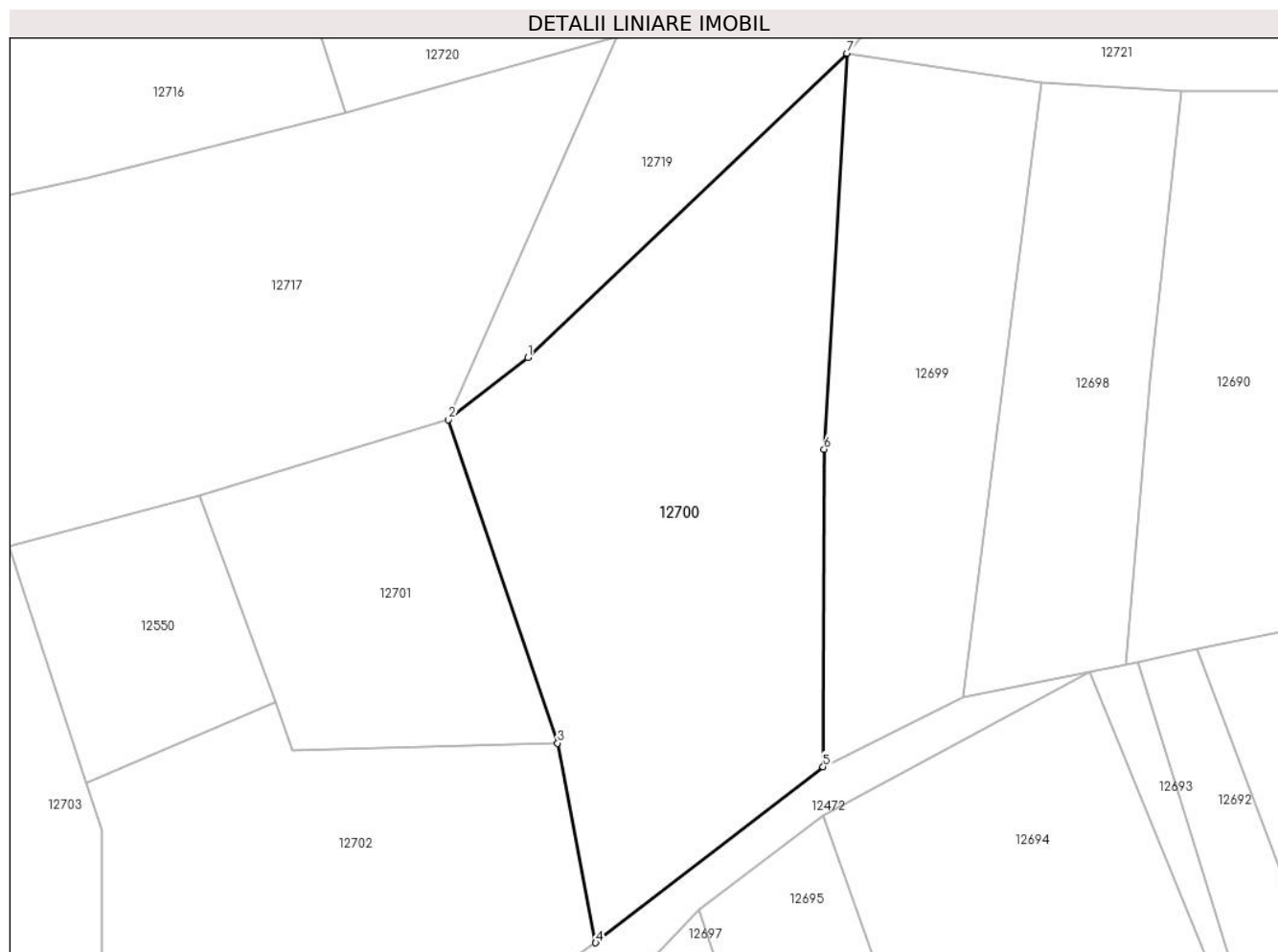
Inscrieri privind dezmembramintele dreptului de proprietate, drepturi reale de garanție și sarcini	Referințe
NU SUNT	

Anexa Nr. 1 La Partea I

Teren

Nr cadastral	Suprafața (mp)*	Observații / Referințe
	2.987	

* Suprafața este determinată în planul de proiecție Stereo 70.



Date referitoare la teren

Crt	Categorie folosință	Intra vilan	Suprafața (mp)	Tarla	Parcelă	Nr. topo	Observații / Referințe
1	faneata	NU	2.987	-	-	1821	Fâneată în Seliște

Lungime Segmente

1) Valorile lungimilor segmentelor sunt obținute din proiecție în plan.

Punct început	X / Y	Punct sfârșit	X / Y	Lungime segment (** (m)
1	284.085,824 428.745,983	2	284.076,114 428.738,417	12.31
2	284.076,114 428.738,417	3	284.089,44 428.698,862	41.739
3	284.089,44 428.698,862	4	284.094,111 428.674,467	24.838
4	284.094,111 428.674,467	5	284.121,928 428.695,985	35.168
5	284.121,928 428.695,985	6	284.122,039 428.734,786	38.801

Punct început	X / Y	Punct sfârșit	X / Y	Lungime segment (** (m)
6	284.122,039 428.734,786	7	284.124,821 428.783,186	48.48
7	284.124,821 428.783,186	1	284.085,824 428.745,983	53.896

** Lungimile segmentelor sunt determinate în planul de proiecție Stereo 70 și sunt rotunjite la 1 milimetru.

*** Distanța dintre puncte este formată din segmente cumulate ce sunt mai mici decât valoarea 1 milimetru.

**DATE DESPRE IMOBILUL NR. 12701**

Oficiul de Cadastru și Publicitate Imobiliară CARAS-SEVERIN
Biroul de Cadastru și Publicitate Imobiliară Caransebes

A. Partea I. Descrierea imobilului

TEREN Extravilan

Nr. CF vechi:5-Petroșnița
Nr. topografic:1837

Adresa: Jud. Caraș-Severin

Nr. Crt	Nr cadastral Nr. topografic	Suprafața* (mp)	Observații / Referințe
A1		Din acte: 1.089 Masurata: 1.172	Sector cadastral:112 Teren neimprejmuț;

B. Partea II. Proprietari și acte

Inscrieri privitoare la dreptul de proprietate și alte drepturi reale		Referințe
2071 / 26/08/1938		
Act Notarial nr. 0, din 01/08/1938 emis de -;		
B1	Intabulare, drept de PROPRIETATE, dobandit prin Conventie, cota actuala 1089/1172 1) BĂCILĂ ANDREI , căs. cu Cristina Georgevici, dom. în Petroșnița	A1
B2	Se notează interdicția de înstrăinare și grevare în favoarea lui 1) BĂCILĂ DIMITRIE , și soția sa născ. Floarea Georgevici, dom. în Petroșnița 2) BĂCILĂ DIMITRIE , și soția sa născ. Floarea Georgevici, dom. în Petroșnița	A1
/		
Act Normativ nr. 7, din 13/03/1996 emis de PARLAMENTUL ROMÂNIEI;		
B3	Inscrierea provizorie, drept de PROPRIETATE, dobandit prin Lege, cota actuala 83/1172 1) COMUNA BUCOȘNIȚA , CIF:3227645, PROPRIETAR NEIDENTIFICAT	A1

C. Partea III. SARCINI

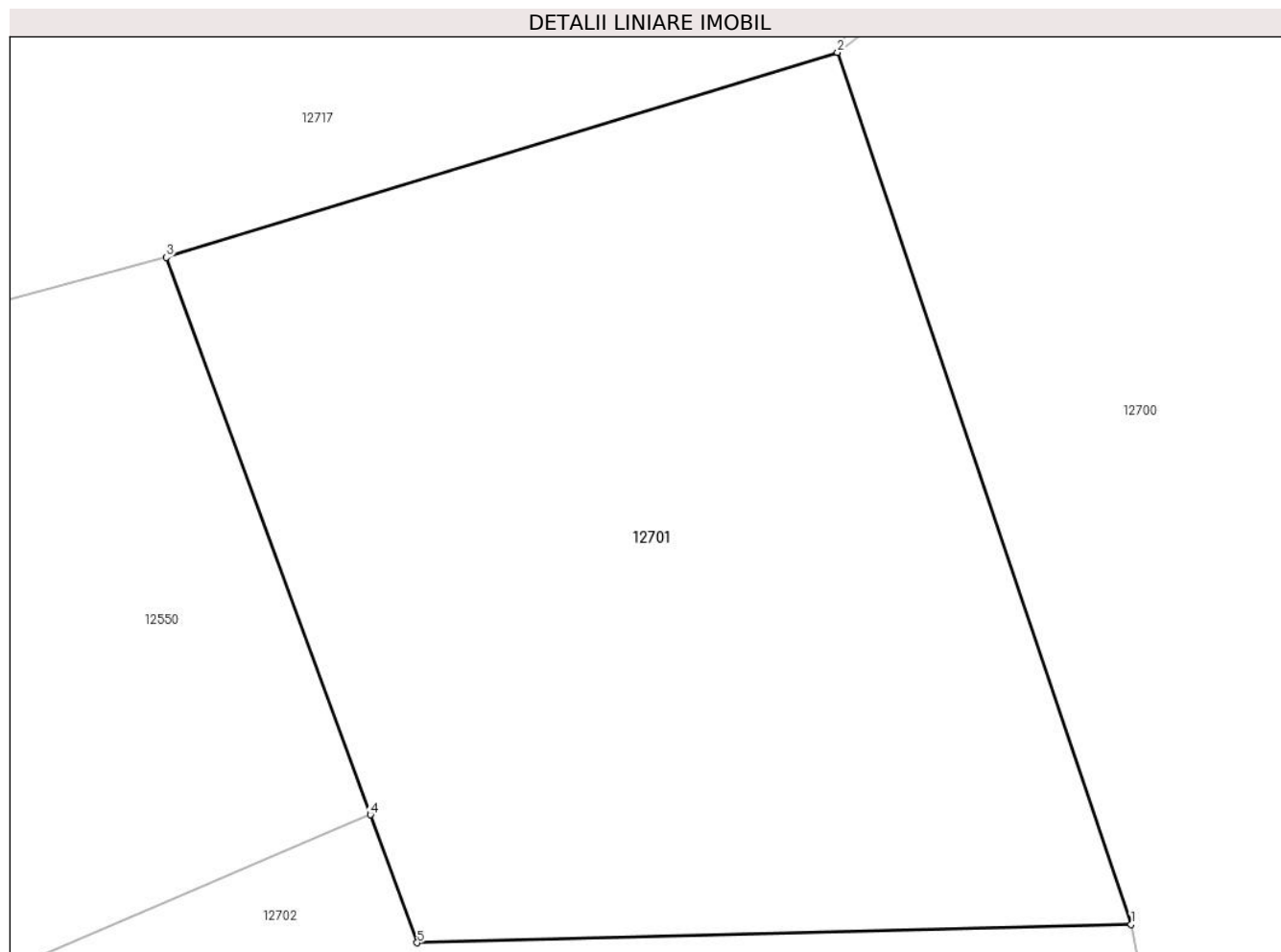
Inscrieri privind dezmembramintele dreptului de proprietate, drepturi reale de garanție și sarcini		Referințe
2071 / 26/08/1938		
Act Notarial nr. 0, din 01/08/1938 emis de -;		
C1	Intabulare, drept de UZUFRACT VIAGER, cota actuala 1/1 1) BĂCILĂ DIMITRIE , și soția sa născ. Floarea Georgevici, dom. în Petroșnița	A1

Anexa Nr. 1 La Partea I

Teren

Nr cadastral	Suprafața (mp)*	Observații / Referințe
	Din acte: 1.089 Masurata: 1.172	

* Suprafața este determinată în planul de proiecție Stereo 70.



Date referitoare la teren

Crt	Categorie folosință	Intra vilan	Suprafața (mp)	Tarla	Parcelă	Nr. topo	Observații / Referințe
1	faneata	NU	1.172	-	-	1837	Fâneață în Seliște

Lungime Segmente

1) Valorile lungimilor segmentelor sunt obținute din proiecție în plan.

Punct început	X / Y	Punct sfârșit	X / Y	Lungime segment (** (m)
1	284.089,44 428.698,862	2	284.076,114 428.738,417	41.739
2	284.076,114 428.738,417	3	284.045,668 428.729,116	31.835
3	284.045,668 428.729,116	4	284.054,927 428.703,834	26.924
4	284.054,927 428.703,834	5	284.057,052 428.698,031	6.18
5	284.057,052 428.698,031	1	284.089,44 428.698,862	32.399

**** Lungimile segmentelor sunt determinate în planul de proiecție Stereo 70 și sunt rotunjite la 1 milimetru.**

***** Distanța dintre puncte este formată din segmente cumulate ce sunt mai mici decât valoarea 1 milimetru.**

**DATE DESPRE IMOBILUL NR. 12702**

Oficiul de Cadastru și Publicitate Imobiliară CARAS-SEVERIN
Biroul de Cadastru și Publicitate Imobiliară Caransebes

A. Partea I. Descrierea imobilului

TEREN Extravilan

Nr. CF vechi:1202-Petroşniţa
Nr. topografic:1838

Adresa: Jud. Caraş-Severin

Nr. Crt	Nr cadastral Nr. topografic	Suprafaţa* (mp)	Observații / Referințe
A1	30161	2.025	Sector cadastral:112 Teren neimprejmuit;

B. Partea II. Proprietari și acte

Inscrieri privitoare la dreptul de proprietate și alte drepturi reale	Referințe
5193 / 11/11/2002	
Contract De Vanzare-Cumparare nr. 4043/2002, din 04/11/1111 emis de n.p. Renee Lidia Andronache;	
B1	A1
Intabulare, drept de PROPRIETATE, dobandit prin Conventie, cota actuala 1/1, cota initiala 1/1	
1) DORCA MIHAI, si sotia	
2) DORCA MARINELA, nasc.Lazar	
<i>OBSERVATII: (provenita din conversia CF 1202- Petrosnita) bun comun</i>	

C. Partea III. SARCINI .

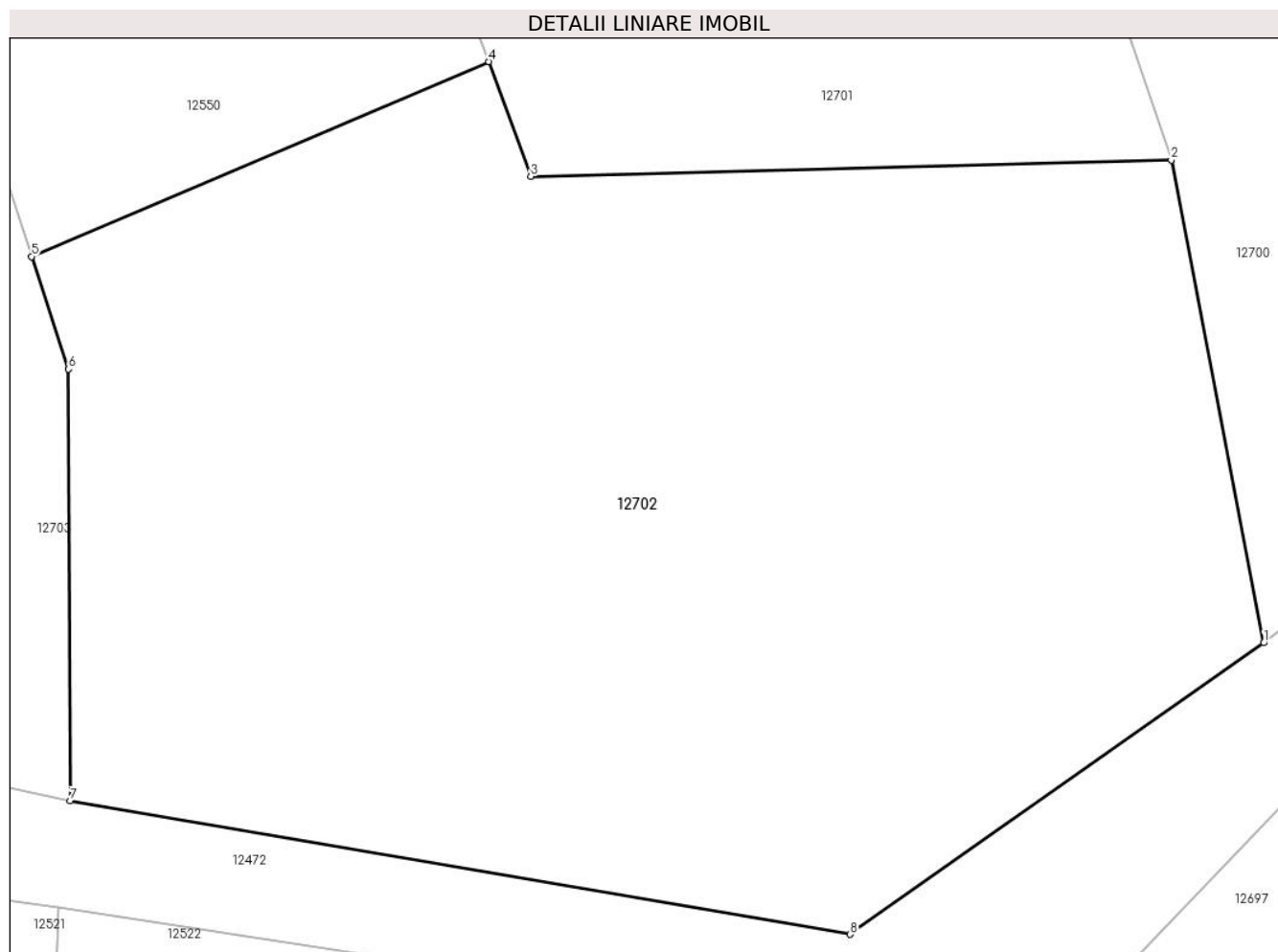
Inscrieri privind dezmembramintele dreptului de proprietate, drepturi reale de garanție și sarcini	Referințe
NU SUNT	

Anexa Nr. 1 La Partea I

Teren

Nr cadastral	Suprafața (mp)*	Observații / Referințe
30161	2.025	

* Suprafața este determinată în planul de proiecție Stereo 70.



Date referitoare la teren

Crt	Categorie folosință	Intra vilan	Suprafața (mp)	Tarla	Parcelă	Nr. topo	Observații / Referințe
1	fâneata	NU	2.025	-	-	1838	Fâneată în Seliște

Lungime Segmente

1) Valorile lungimilor segmentelor sunt obținute din proiecție în plan.

Punct început	X / Y	Punct sfârșit	X / Y	Lungime segment (** (m)
1	284.094,111 428.674,467	2	284.089,44 428.698,862	24.838
2	284.089,44 428.698,862	3	284.057,052 428.698,031	32.399
3	284.057,052 428.698,031	4	284.054,927 428.703,834	6.18
4	284.054,927 428.703,834	5	284.031,815 428.693,987	25.122
5	284.031,815 428.693,987	6	284.033,689 428.688,302	5.986

Punct început	X / Y	Punct sfârșit	X / Y	Lungime segment (** (m)
6	284.033,689 428.688,302	7	284.033,773 428.666,49	21.812
7	284.033,773 428.666,49	8	284.073,202 428.659,738	40.003
8	284.073,202 428.659,738	1	284.094,111 428.674,467	25.576

** Lungimile segmentelor sunt determinate în planul de proiecție Stereo 70 și sunt rotunjite la 1 milimetru.

*** Distanța dintre puncte este formată din segmente cumulate ce sunt mai mici decât valoarea 1 milimetru.

**DATE DESPRE IMOBILUL NR. 12703**

Oficiul de Cadastru și Publicitate Imobiliară CARAS-SEVERIN
Biroul de Cadastru și Publicitate Imobiliară Caransebes

A. Partea I. Descrierea imobilului

TEREN Extravilan

Nr. CF vechi:920-Petroșnița
Nr. topografic:PARTE DIN 1839

Adresa: Jud. Caraș-Severin

Nr. Crt	Nr cadastral Nr. topografic	Suprafața* (mp)	Observații / Referințe
A1		Din acte: 2.935 Masurata: 2.590	Sector cadastral:112 Teren neimprejmuț;

B. Partea II. Proprietari și acte

Inscrieri privitoare la dreptul de proprietate și alte drepturi reale	Referințe
358 / 06/02/1996	
Hotarare Judecatoreasca nr. 464, din 18/01/1988 emis de TRIBUNALUL JUDEȚEAN CARAȘ-SEVERIN;	
B1	A1
Intabulare, drept de PROPRIETATE, dobândit prin Hotarare Judecatoreasca, cota actuala 1/1 1) PEICA FLOREA	

C. Partea III. SARCINI .

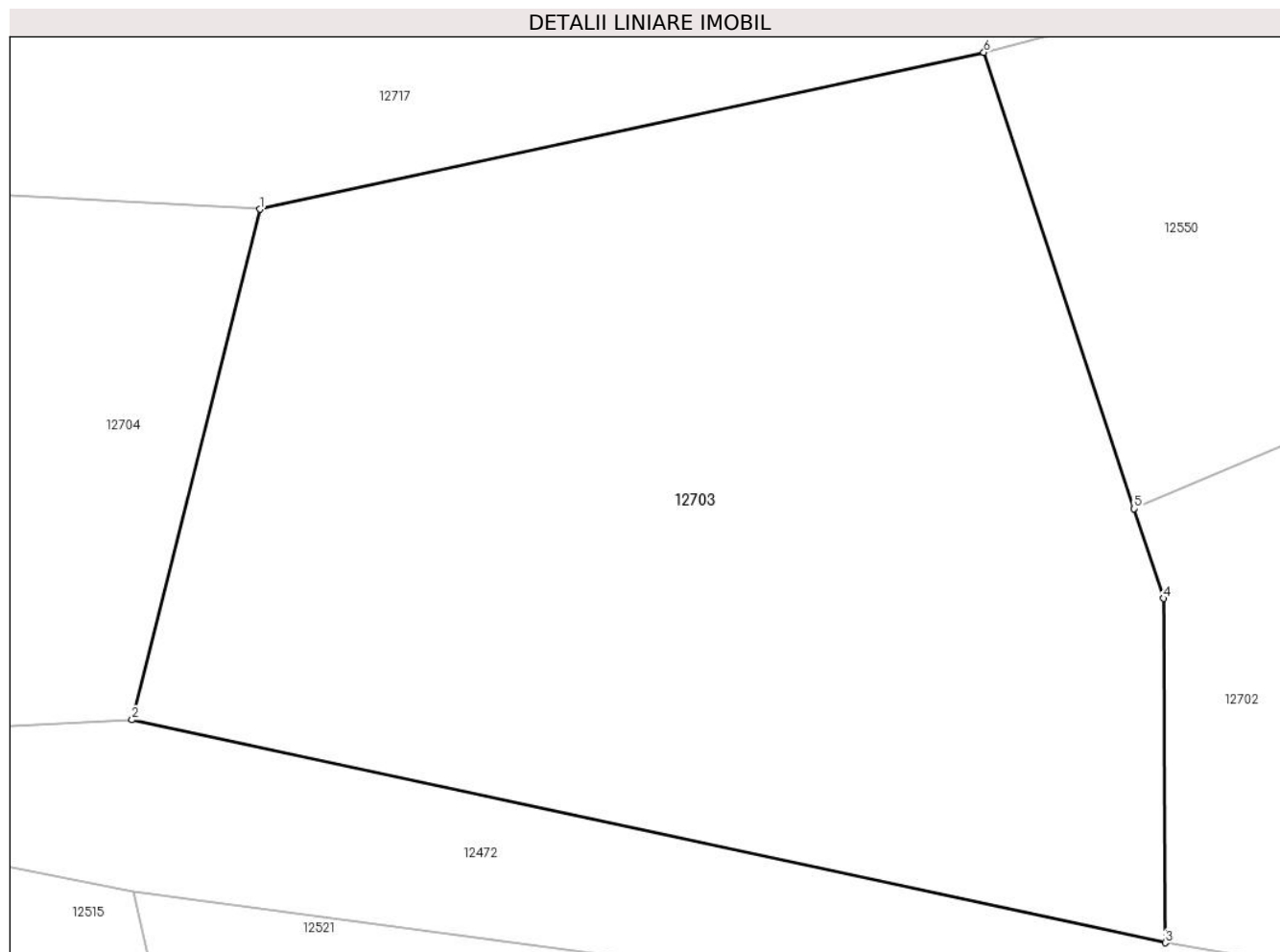
Inscrieri privind dezmembramentele dreptului de proprietate, drepturi reale de garanție și sarcini	Referințe
NU SUNT	

Anexa Nr. 1 La Partea I

Teren

Nr cadastral	Suprafața (mp)*	Observații / Referințe
	Din acte: 2.935 Masurata: 2.590	

* Suprafața este determinată în planul de proiecție Stereo 70.



Date referitoare la teren

Crt	Categorie folosință	Intra vilan	Suprafața (mp)	Tarla	Parcelă	Nr. topo	Observații / Referințe
1	faneata	NU	2.590	-	-	PARTE DIN 1839	Fâneață în Seliște

Lungime Segmente

1) Valorile lungimilor segmentelor sunt obținute din proiecție în plan.

Punct început	X / Y	Punct sfârșit	X / Y	Lungime segment (** (m)
1	283.976,409 428.712,965	2	283.968,323 428.680,616	33.344
2	283.968,323 428.680,616	3	284.033,773 428.666,49	66.957
3	284.033,773 428.666,49	4	284.033,689 428.688,302	21.812
4	284.033,689 428.688,302	5	284.031,815 428.693,987	5.986
5	284.031,815 428.693,987	6	284.022,283 428.722,901	30.445

Punct început	X / Y	Punct sfârşit	X / Y	Lungime segment (** (m)
6	284.022,283 428.722,901	1	283.976,409 428.712,965	46.938

** Lungimile segmentelor sunt determinate în planul de proiecţie Stereo 70 şi sunt rotunjite la 1 milimetru.

*** Distanţa dintre puncte este formată din segmente cumulate ce sunt mai mici decât valoarea 1 milimetru.

**DATE DESPRE IMOBILUL NR. 12704**

Oficiul de Cadastru și Publicitate Imobiliară CARAS-SEVERIN
Biroul de Cadastru și Publicitate Imobiliară Caransebes

A. Partea I. Descrierea imobilului

TEREN Extravilan

Nr. CF vechi:11, 920-Petroșnița
Nr. topografic:1840, PARTE DIN 1839

Adresa: Jud. Caraș-Severin

Nr. Crt	Nr cadastral Nr. topografic	Suprafața* (mp)	Observații / Referințe
A1	30163	Din acte: 471 Masurata: 799	Sector cadastral:112 Teren neimprejmuț;

B. Partea II. Proprietari și acte

Inscrieri privitoare la dreptul de proprietate și alte drepturi reale		Referințe
981 / 20/06/1991		
Act Notarial nr. 219/1991, din 01/01/1991 emis de -;		
B1	Intabulare, drept de PROPRIETATE, dobândit prin Succesiune, cota actuala 118/799, cota initiala 16/64 1) DRAGU VICTORIA , nasc.Bacila <i>OBSERVATII: (provenita din conversia CF 11- Petrosnita)</i>	A1
B2	Intabulare, drept de PROPRIETATE, dobândit prin Succesiune, cota actuala 118/799, cota initiala 16/64 1) PANTEA VIORICA- MARIA , nasc.Bacila <i>OBSERVATII: (provenita din conversia CF 11- Petrosnita)</i>	A1
B3	Intabulare, drept de PROPRIETATE, dobândit prin Succesiune, cota actuala 118/799, cota initiala 16/64 1) APADEAN IOAN <i>OBSERVATII: (provenita din conversia CF 11- Petrosnita)</i>	A1
B4	Intabulare, drept de PROPRIETATE, dobândit prin Succesiune, cota actuala 22/799, cota initiala 3/64 1) BACILA MAGDALENA , nasc.Mita <i>OBSERVATII: (provenita din conversia CF 11- Petrosnita)</i>	A1
B5	Intabulare, drept de PROPRIETATE, dobândit prin Succesiune, cota actuala 95/799, cota initiala 13/64 1) BACILA EUGEN <i>OBSERVATII: (provenita din conversia CF 11- Petrosnita)</i>	A1
/		
Act Normativ nr. 7, din 13/03/1996 emis de PARLAMENTUL ROMÂNIEI;		
B6	Inscrierea provizorie, drept de PROPRIETATE, dobândit prin Lege, cota actuala 328/799 1) COMUNA BUCOȘNIȚA , CIF:3227645, PROPRIETAR NEIDENTIFICAT	A1

C. Partea III. SARCINI .

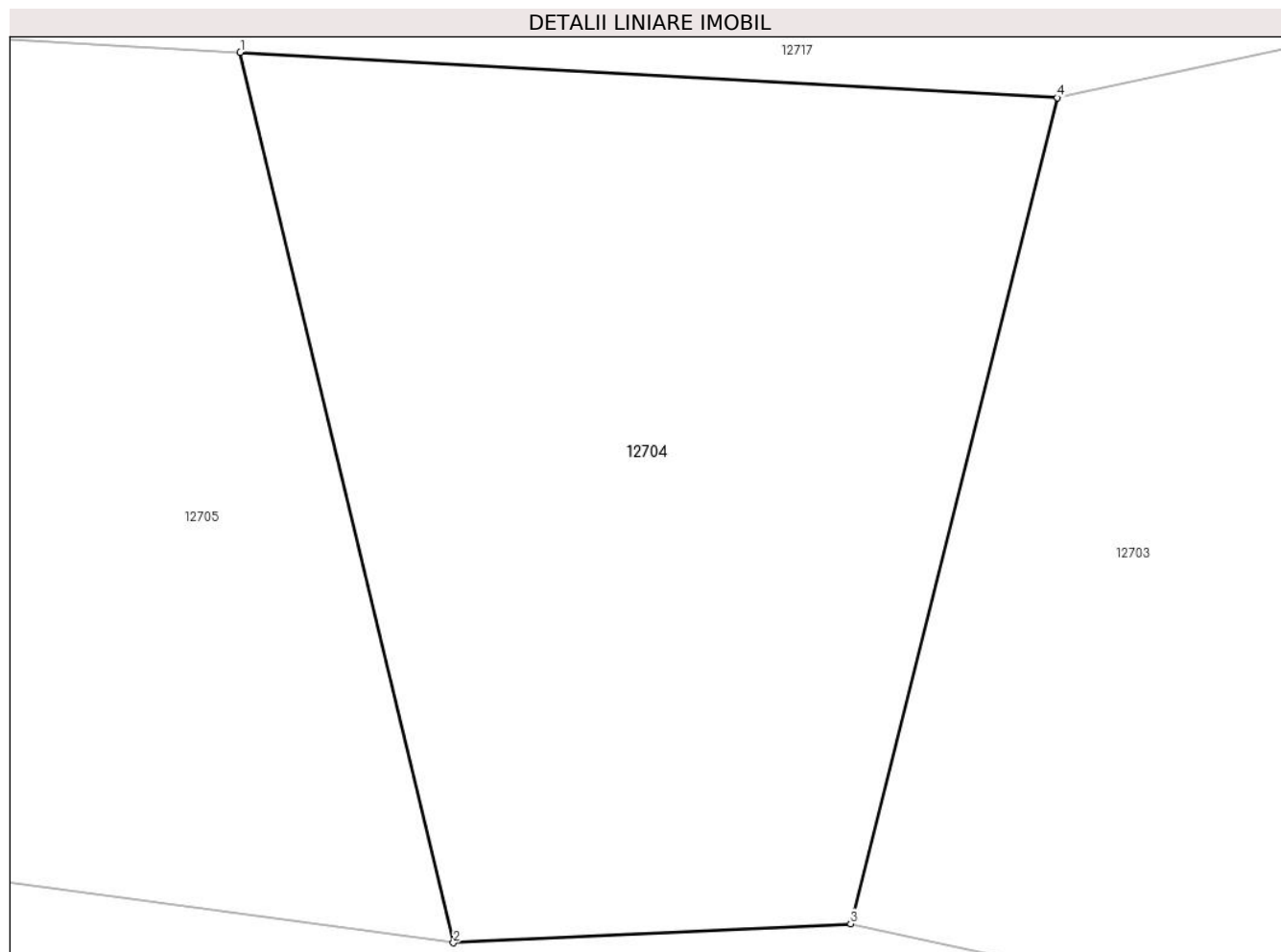
Inscrieri privind dezmembramintele dreptului de proprietate, drepturi reale de garanție și sarcini	Referințe
NU SUNT	

Anexa Nr. 1 La Partea I

Teren

Nr cadastral	Suprafața (mp)*	Observații / Referințe
30163	Din acte: 471 Masurata: 799	

* Suprafața este determinată în planul de proiecție Stereo 70.



Date referitoare la teren

Crt	Categorie folosință	Intra vilan	Suprafața (mp)	Tarla	Parcelă	Nr. topo	Observații / Referințe
1	pasune	NU	799	-	-	1840, PARTE DIN 1839	Pășune în Seliște

Lungime Segmente

1) Valorile lungimilor segmentelor sunt obținute din proiecție în plan.

Punct început	X / Y	Punct sfârșit	X / Y	Lungime segment (** (m)
1	283.944,414 428.714,738	2	283.952,768 428.679,868	35.857
2	283.952,768 428.679,868	3	283.968,323 428.680,616	15.573
3	283.968,323 428.680,616	4	283.976,409 428.712,965	33.344
4	283.976,409 428.712,965	1	283.944,414 428.714,738	32.044

**** Lungimile segmentelor sunt determinate în planul de proiecţie Stereo 70 şi sunt rotunjite la 1 milimetru.**

***** Distanţa dintre puncte este formată din segmente cumulate ce sunt mai mici decât valoarea 1 milimetru.**

**DATE DESPRE IMOBILUL NR. 12705**

Oficiul de Cadastru și Publicitate Imobiliară CARAS-SEVERIN
Biroul de Cadastru și Publicitate Imobiliară Caransebes

A. Partea I. Descrierea imobilului

TEREN Extravilan

Nr. CF vechi:397-Petroșnița
Nr. topografic:1841

Adresa: Jud. Caraș-Severin

Nr. Crt	Nr cadastral Nr. topografic	Suprafața* (mp)	Observații / Referințe
A1		1.771	Sector cadastral:112 Teren neimprejmuit;

B. Partea II. Proprietari și acte

Inscrieri privitoare la dreptul de proprietate și alte drepturi reale		Referințe
/		
Act Normativ nr. 7, din 13/03/1996 emis de PARLAMENTUL ROMÂNIEI;		
B1	Intabulare, drept de PROPRIETATE, dobândit prin Lege, cota actuala 1/1 1) NEIDENTIFICAT NEIDENTIFICAT	A1
Act Normativ nr. 7, din 13/03/1996 emis de PARLAMENTUL ROMÂNIEI (ADEVERINȚA 3676/26.06.2023, EMISĂ DE PRIMĂRIA COMUNEI BUCOȘNIȚA);		
B2	Se notează posesia faptică în favoarea lui 1) VERNICHESCU DRĂGĂLINA	A1

C. Partea III. SARCINI .

Inscrieri privind dezmembramintele dreptului de proprietate, drepturi reale de garanție și sarcini	Referințe
NU SUNT	

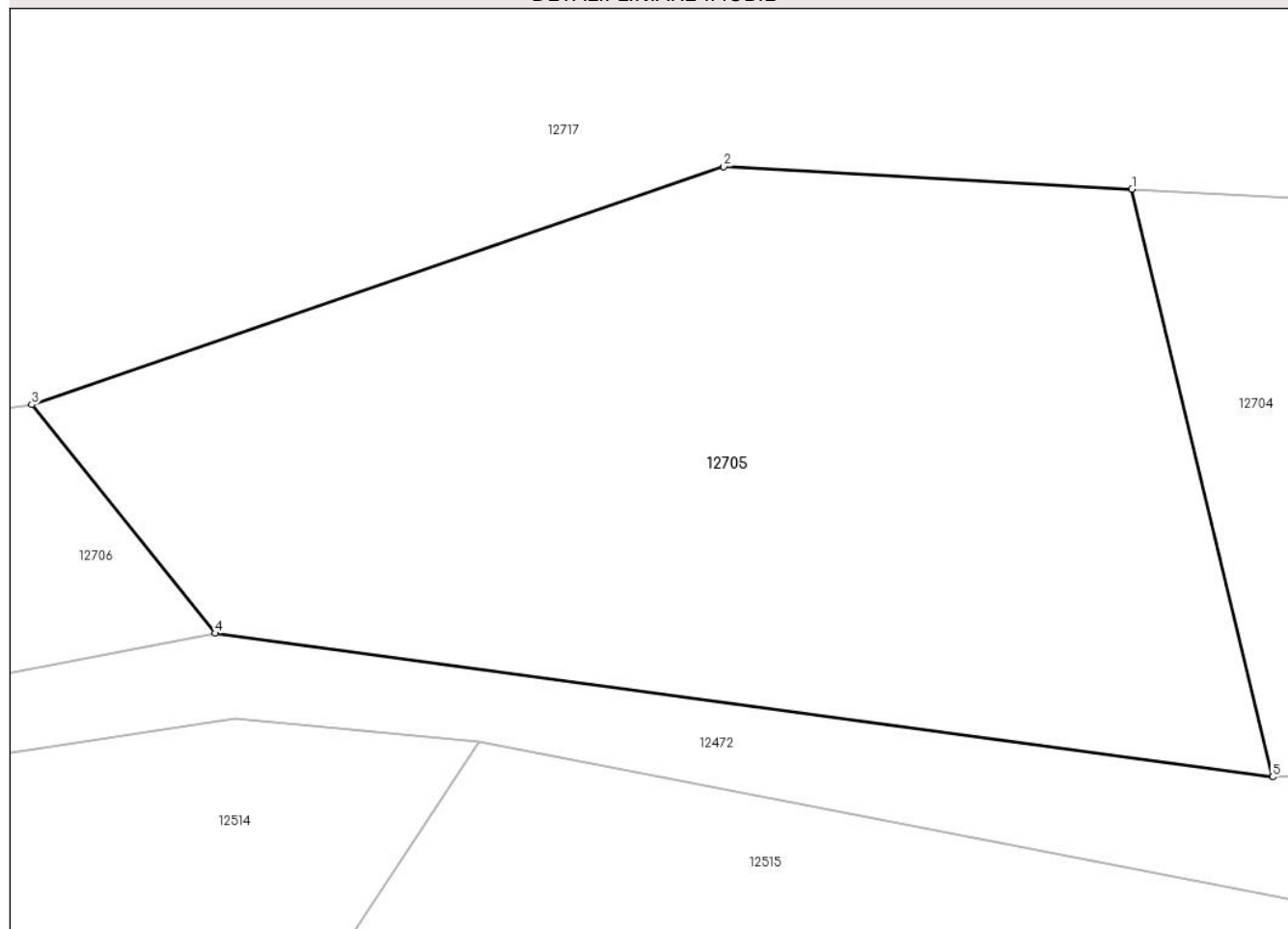
Anexa Nr. 1 La Partea I

Teren

Nr cadastral	Suprafața (mp)*	Observații / Referințe
	1.771	

* Suprafața este determinată în planul de proiecție Stereo 70.

DETALII LINIARE IMOBIL



Date referitoare la teren

Crt	Categorie folosință	Intravilan	Suprafața (mp)	Tarla	Parcelă	Nr. topo	Observații / Referințe
1	pașune	NU	1.771	-	-	1841	Pășune în Seliște

Lungime Segmente

1) Valorile lungimilor segmentelor sunt obținute din proiecție în plan.

Punct început	X / Y	Punct sfârșit	X / Y	Lungime segment (** (m)
1	283.944,414 428.714,738	2	283.920,171 428.716,082	24.28
2	283.920,171 428.716,082	3	283.879,089 428.701,954	43.443
3	283.879,089 428.701,954	4	283.889,972 428.688,385	17.394
4	283.889,972 428.688,385	5	283.952,768 428.679,868	63.371
5	283.952,768 428.679,868	1	283.944,414 428.714,738	35.857

**** Lungimile segmentelor sunt determinate în planul de proiecţie Stereo 70 şi sunt rotunjite la 1 milimetru.**

***** Distanţa dintre puncte este formată din segmente cumulate ce sunt mai mici decât valoarea 1 milimetru.**

**DATE DESPRE IMOBILUL NR. 12706**

Oficiul de Cadastru și Publicitate Imobiliară CARAS-SEVERIN
Biroul de Cadastru și Publicitate Imobiliară Caransebes

A. Partea I. Descrierea imobilului

TEREN Extravilan

Nr. CF vechi:34-Petroșnița
Nr. topografic:1842

Adresa: Jud. Caraș-Severin

Nr. Crt	Nr cadastral Nr. topografic	Suprafața* (mp)	Observații / Referințe
A1		1.061	Sector cadastral:112 Teren neimprejmuț;

B. Partea II. Proprietari și acte

Inscrieri privitoare la dreptul de proprietate și alte drepturi reale		Referințe
2196 / 23/07/1930		
Act Notarial nr. 0, din 07/05/1930 emis de -;		
B1	Intabulare, drept de PROPRIETATE, dobandit prin Conventie, cota actuala 1/1 1) BACILA ELENA , născ. Bacila, dom. în Petroșnița	A1
/		
Act Normativ nr. 7, din 13/03/1996 emis de PARLAMENTUL ROMÂNIEI (ADEVERINȚA 6125/22.11.2023, EMISĂ DE PRIMĂRIA COMUNEI BUCOȘNIȚA);		
B2	Se notează posesia faptică în favoarea lui 1) ȘTEFAN ANA	A1

C. Partea III. SARCINI .

Inscrieri privind dezmembramintele dreptului de proprietate, drepturi reale de garanție și sarcini	Referințe
NU SUNT	

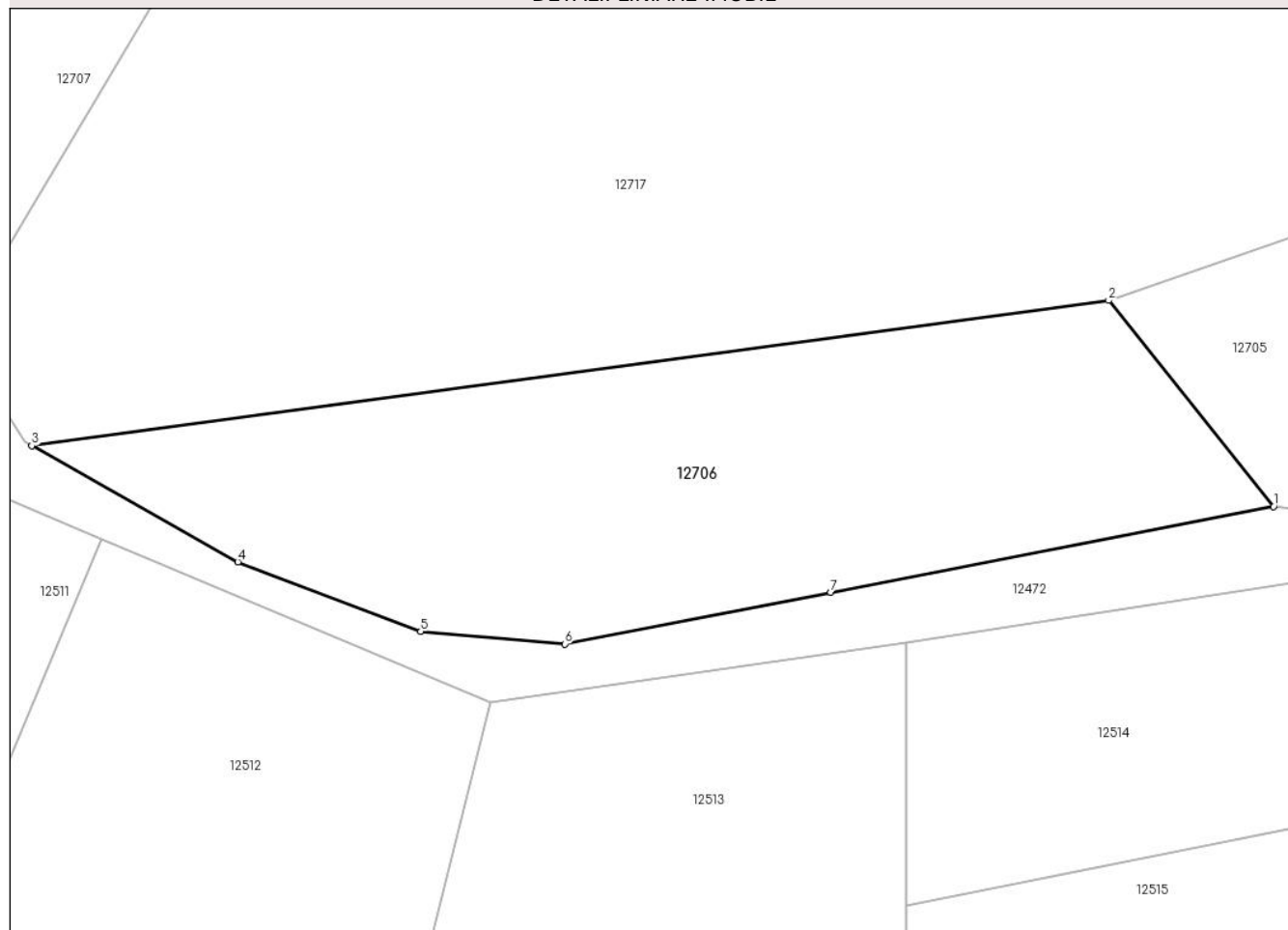
Anexa Nr. 1 La Partea I

Teren

Nr cadastral	Suprafața (mp)*	Observații / Referințe
	1.061	

* Suprafața este determinată în planul de proiecție Stereo 70.

DETALII LINIARE IMOBIL



Date referitoare la teren

Crt	Categorie folosință	Intra vilan	Suprafața (mp)	Tarla	Parcelă	Nr. topo	Observații / Referințe
1	pașune	NU	1.061	-	-	1842	Pășune în Seliște

Lungime Segmente

1) Valorile lungimilor segmentelor sunt obținute din proiecție în plan.

Punct început	X / Y	Punct sfârșit	X / Y	Lungime segment (** (m)
1	283.889,972 428.688,385	2	283.879,089 428.701,954	17.394
2	283.879,089 428.701,954	3	283.808,069 428.692,383	71.662
3	283.808,069 428.692,383	4	283.821,655 428.684,732	15.592
4	283.821,655 428.684,732	5	283.833,715 428.680,157	12.899
5	283.833,715 428.680,157	6	283.843,234 428.679,32	9.556

Punct început	X / Y	Punct sfârșit	X / Y	Lungime segment (** (m)
6	283.843,234 428.679,32	7	283.860,765 428.682,724	17.858
7	283.860,765 428.682,724	1	283.889,972 428.688,385	29.751

** Lungimile segmentelor sunt determinate în planul de proiecție Stereo 70 și sunt rotunjite la 1 milimetru.

*** Distanța dintre puncte este formată din segmente cumulate ce sunt mai mici decât valoarea 1 milimetru.

**DATE DESPRE IMOBILUL NR. 12707**

Oficiul de Cadastru și Publicitate Imobiliară CARAS-SEVERIN
Biroul de Cadastru și Publicitate Imobiliară Caransebeș

A. Partea I. Descrierea imobilului

TEREN Extravilan

Nr. CF vechi:416-Petroșnița
Nr. topografic:Parte din 1834

Adresa: Jud. Caraș-Severin

Nr. Crt	Nr cadastral Nr. topografic	Suprafața* (mp)	Observații / Referințe
A1		Din acte: 6.920 Masurata: 871	Sector cadastral:112 Teren neimprejmuit;

B. Partea II. Proprietari și acte

Inscrieri privitoare la dreptul de proprietate și alte drepturi reale		Referințe
1 / 01/01/1900		
Act Notarial nr. 0, din 01/01/1900 emis de -;		
B1	Intabulare, drept de PROPRIETATE, dobandit prin Conventie, cota actuala 4/128 1) MIHUTA LIVIA	A1
B2	Intabulare, drept de PROPRIETATE, dobandit prin Conventie, cota actuala 4/128 1) MIHUTA PETRU	A1
B3	Intabulare, drept de PROPRIETATE, dobandit prin Conventie, cota actuala 4/128 1) MIHUTA MARIA	A1
292 / 01/04/1987		
Act Notarial nr. 104, din 01/01/1987 emis de NOTARIATUL CARANSEBEȘ;		
B4	Intabulare, drept de PROPRIETATE, dobandit prin Succesiune, cota actuala 30/128 1) BĂCILĂ PETRU	A1
2663 / 25/08/1995		
Act Notarial nr. 3274, din 01/01/1995 emis de NOTARIATUL CARANSEBEȘ;		
B5	Intabulare, drept de PROPRIETATE, dobandit prin Conventie, cota actuala 86/128 1) BACILA PETRU, și soția 2) BACILA FLOAREA, născ. Linu OBSERVATII: bun comun	A1

C. Partea III. SARCINI

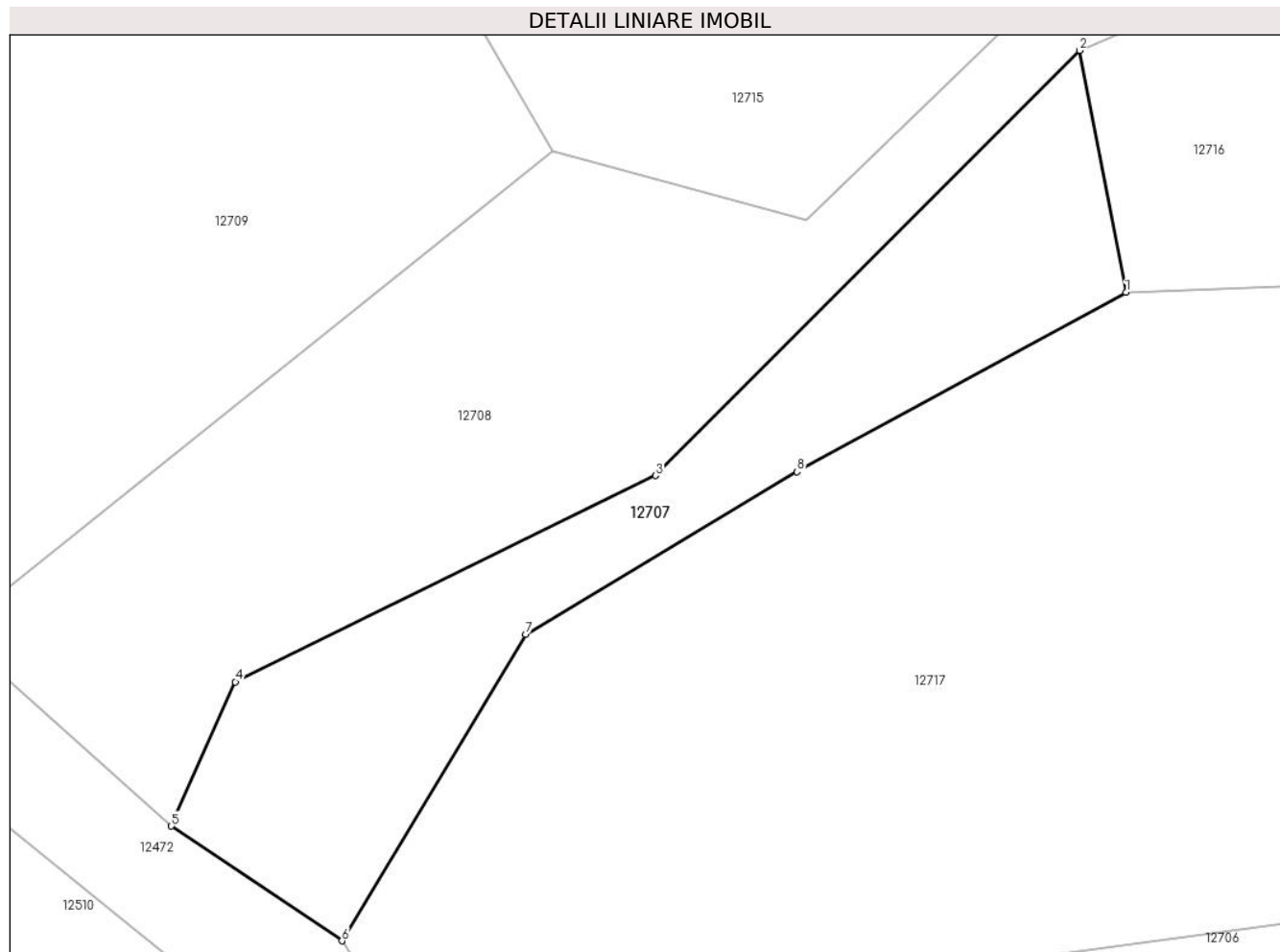
Inscrieri privind dezmembramintele dreptului de proprietate, drepturi reale de garanție și sarcini		Referințe
2663 / 25/08/1998		
Act Notarial nr. 3274, din 01/01/1995 emis de NOTARIATUL CARANSEBEȘ;		
C1	Intabulare, drept de UZUFRACT VIAGER, cota actuala 86/128 1) MIHUȚA IOAN	A1

Anexa Nr. 1 La Partea I

Teren

Nr cadastral	Suprafața (mp)*	Observații / Referințe
	Din acte: 6.920 Masurata: 871	

* Suprafața este determinată în planul de proiecție Stereo 70.



Date referitoare la teren

Crt	Categorie folosință	Intra vilan	Suprafața (mp)	Tarla	Parcelă	Nr. topo	Observații / Referințe
1	pasune	NU	871	-	-	Parte din 1834	Pășune în Seliște, rest de suprafață la id 12717

Lungime Segmente

1) Valorile lungimilor segmentelor sunt obținute din proiecție în plan.

Punct început	X / Y	Punct sfârșit	X / Y	Lungime segment (** (m)
1	283.860,887 428.747,595	2	283.857,475 428.765,43	18.158
2	283.857,475 428.765,43	3	283.826,193 428.734,081	44.287
3	283.826,193 428.734,081	4	283.795,188 428.718,867	34.537
4	283.795,188 428.718,867	5	283.790,476 428.708,226	11.638
5	283.790,476 428.708,226	6	283.803,055 428.699,762	15.161

Punct început	X / Y	Punct sfârșit	X / Y	Lungime segment (** (m)
6	283.803,055 428.699,762	7	283.816,599 428.722,37	26.355
7	283.816,599 428.722,37	8	283.836,617 428.734,364	23.336
8	283.836,617 428.734,364	1	283.860,887 428.747,595	27.642

** Lungimile segmentelor sunt determinate în planul de proiecție Stereo 70 și sunt rotunjite la 1 milimetru.

*** Distanța dintre puncte este formată din segmente cumulate ce sunt mai mici decât valoarea 1 milimetru.

**DATE DESPRE IMOBILUL NR. 12708**

Oficiul de Cadastru și Publicitate Imobiliară CARAS-SEVERIN
Biroul de Cadastru și Publicitate Imobiliară Caransebes

A. Partea I. Descrierea imobilului

TEREN Extravilan

Nr. CF vechi:235-Petroșnița
Nr. topografic:Parte din 1844

Adresa: Jud. Caraș-Severin

Nr. Crt	Nr cadastral Nr. topografic	Suprafața* (mp)	Observații / Referințe
A1		2.323	Sector cadastral:112 Teren neimprejmuit;

B. Partea II. Proprietari și acte

Inscrieri privitoare la dreptul de proprietate și alte drepturi reale		Referințe
4166 / 25/05/1914		
Act nr. -, din 25/05/1914 emis de -;		
B1	Intabulare, drept de PROPRIETATE, cf vechi, dobandit prin Conventie, cota actuala 1/1, cota initiala 1/1 1) COMUNA PETROSNITA, CIF:9999999999999	A1

C. Partea III. SARCINI .

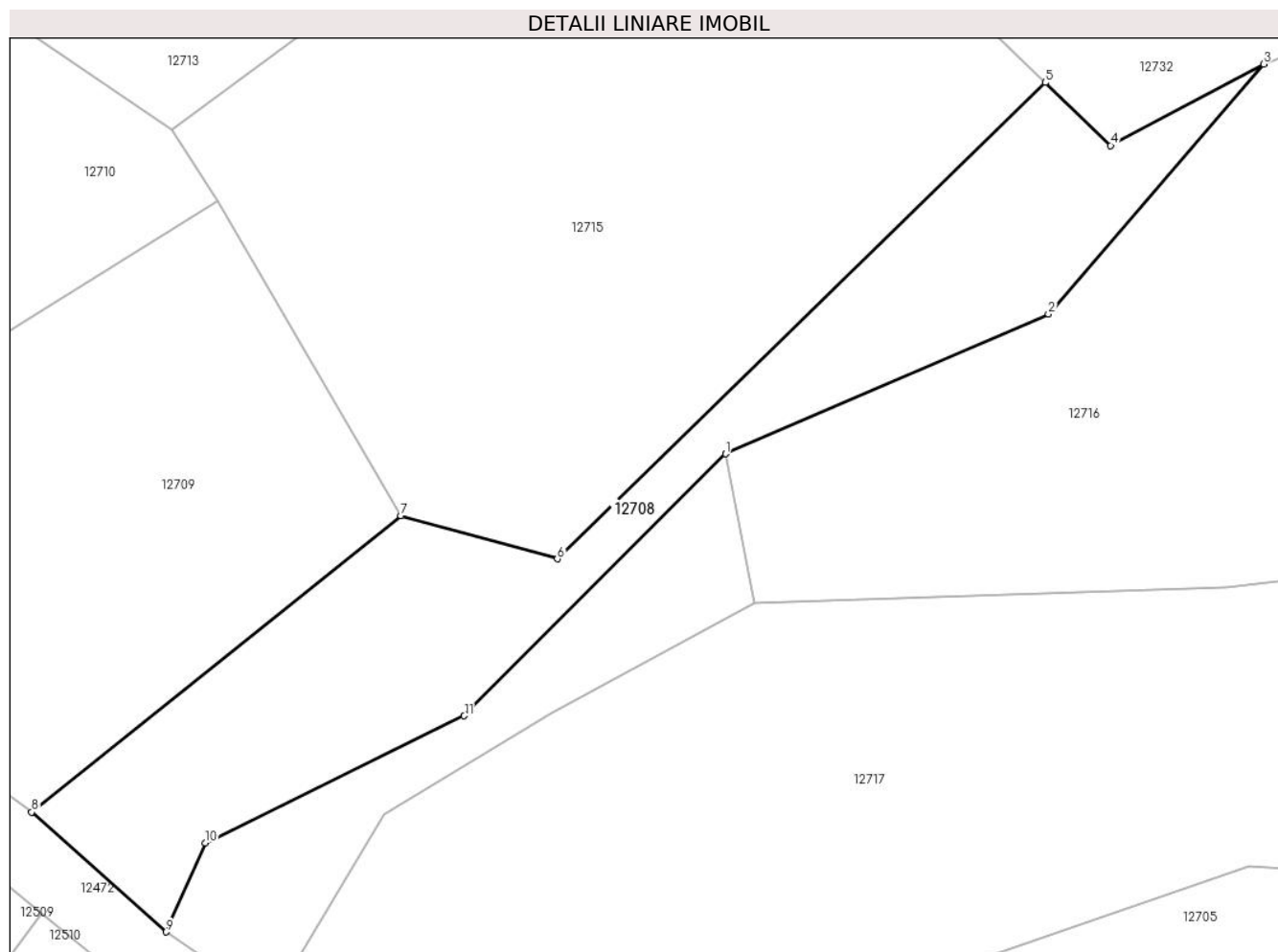
Inscrieri privind dezmembramintele dreptului de proprietate, drepturi reale de garanție și sarcini	Referințe
NU SUNT	

Anexa Nr. 1 La Partea I

Teren

Nr cadastral	Suprafața (mp)*	Observații / Referințe
	2.323	

* Suprafața este determinată în planul de proiecție Stereo 70.



Date referitoare la teren

Crt	Categorie folosință	Intravilan	Suprafața (mp)	Tarla	Parcelă	Nr. topo	Observații / Referințe
1	pașune	NU	2.323	-	-	Parte din 1844	Pășune în Seliște

Lungime Segmente

1) Valorile lungimilor segmentelor sunt obținute din proiecție în plan.

Punct început	X / Y	Punct sfârșit	X / Y	Lungime segment (** (m)
1	283.857,475 428.765,43	2	283.896,139 428.782,165	42.13
2	283.896,139 428.782,165	3	283.921,925 428.812,079	39.494
3	283.921,925 428.812,079	4	283.903,601 428.802,331	20.756
4	283.903,601 428.802,331	5	283.895,778 428.809,876	10.869
5	283.895,778 428.809,876	6	283.837,348 428.752,877	81.627

Punct început	X / Y	Punct sfârșit	X / Y	Lungime segment (** (m)
6	283.837,348 428.752,877	7	283.818,614 428.757,995	19.421
7	283.818,614 428.757,995	8	283.774,388 428.722,57	56.665
8	283.774,388 428.722,57	9	283.790,476 428.708,226	21.554
9	283.790,476 428.708,226	10	283.795,188 428.718,867	11.638
10	283.795,188 428.718,867	11	283.826,193 428.734,081	34.537
11	283.826,193 428.734,081	1	283.857,475 428.765,43	44.287

** Lungimile segmentelor sunt determinate în planul de proiecție Stereo 70 și sunt rotunjite la 1 milimetru.

*** Distanța dintre puncte este formată din segmente cumulate ce sunt mai mici decât valoarea 1 milimetru.

**DATE DESPRE IMOBILUL NR. 12709**

Oficiul de Cadastru și Publicitate Imobiliară CARAS-SEVERIN
Biroul de Cadastru și Publicitate Imobiliară Caransebes

A. Partea I. Descrierea imobilului

TEREN Extravilan

Nr. CF vechi:33-Petroșnița
Nr. topografic:1845/1, 1845/2

Adresa: Jud. Caraș-Severin

Nr. Crt	Nr cadastral Nr. topografic	Suprafața* (mp)	Observații / Referințe
A1		Din acte: 2.981 Masurata: 3.025	Sector cadastral:112 Teren neimprejmuț;

B. Partea II. Proprietari și acte

Inscrieri privitoare la dreptul de proprietate și alte drepturi reale	Referințe
21 / 12/01/1955	
Hotarare Judecatoreasca nr. 2656, din 01/01/1942 emis de JUDECĂTORIA CARANSEBES;	
B1	A1
Intabulare, drept de PROPRIETATE părți egale, drept moștenire legală, dobândit prin Hotarare Judecatoreasca, cota actuala 1490/3025	
1) CUREA DANILA, fiul lui Nistor, dom. în Petroșnița	
2) CUREA ICONIA, fiica lui Nistor, dom. în Reșița	
22 / 12/01/1955	
Hotarare Judecatoreasca nr. 2363, din 01/01/1948 emis de JUDECĂTORIA CARANSEBES;	
B2	A1
Intabulare, drept de PROPRIETATE părți egale, drept moștenire legală, dobândit prin Hotarare Judecatoreasca, cota actuala 1491/3025	
1) CUREA DANILA, fiul lui Nistor și al Floarei, dom. în Petroșnița	
2) CUREA ICONIA, fiica lui Nistor și al Floarei, dom. în Reșița	
/	
Act Normativ nr. 7, din 13/03/1996 emis de PARLAMENTUL ROMÂNIEI;	
B3	A1
Inscrierea provizorie, drept de PROPRIETATE, dobândit prin Lege, cota actuala 44/2981	
1) COMUNA BUCOȘNIȚA, CIF:3227645, PROPRIETAR NEIDENTIFICAT	

C. Partea III. SARCINI .

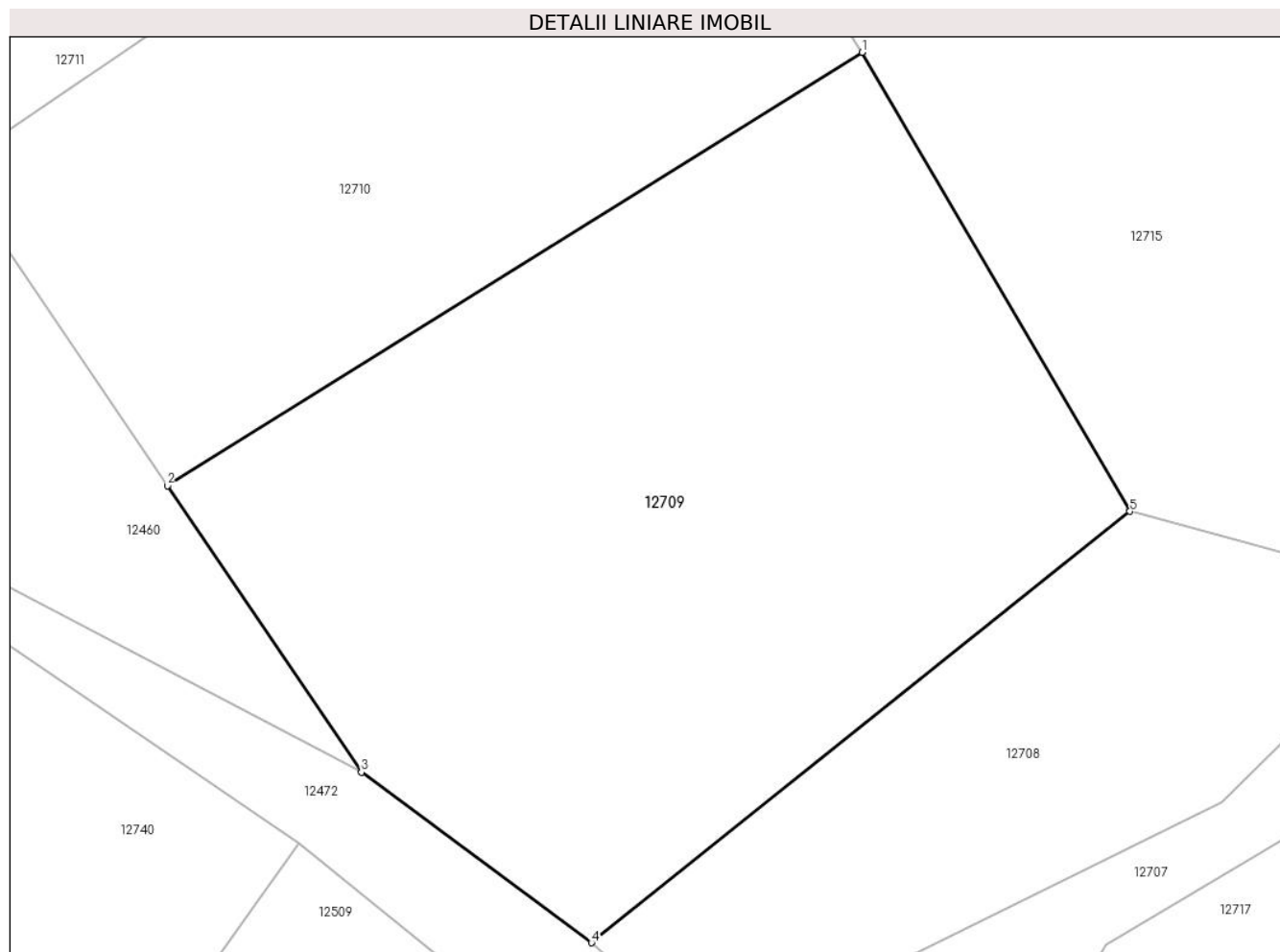
Inscrieri privind dezmembramintele dreptului de proprietate, drepturi reale de garanție și sarcini	Referințe
NU SUNT	

Anexa Nr. 1 La Partea I

Teren

Nr cadastral	Suprafața (mp)*	Observații / Referințe
	Din acte: 2.981 Masurata: 3.025	

* Suprafața este determinată în planul de proiecție Stereo 70.



Date referitoare la teren

Crt	Categorie folosință	Intra vilan	Suprafața (mp)	Tarla	Parcelă	Nr. topo	Observații / Referințe
1	pasune	NU	3.025	-	-	1845/1, 1845/2	Pășune în Seliște

Lungime Segmente

1) Valorile lungimilor segmentelor sunt obținute din proiecție în plan.

Punct început	X / Y	Punct sfârșit	X / Y	Lungime segment (** (m)
1	283.796,606 428.795,694	2	283.739,552 428.760,098	67.248
2	283.739,552 428.760,098	3	283.755,492 428.736,571	28.418
3	283.755,492 428.736,571	4	283.774,388 428.722,57	23.518
4	283.774,388 428.722,57	5	283.818,614 428.757,995	56.665
5	283.818,614 428.757,995	1	283.796,606 428.795,694	43.653

**** Lungimile segmentelor sunt determinate în planul de proiecție Stereo 70 și sunt rotunjite la 1 milimetru.**

***** Distanța dintre puncte este formată din segmente cumulate ce sunt mai mici decât valoarea 1 milimetru.**

**DATE DESPRE IMOBILUL NR. 12710**

Oficiul de Cadastru și Publicitate Imobiliară CARAS-SEVERIN
Biroul de Cadastru și Publicitate Imobiliară Caransebes

A. Partea I. Descrierea imobilului

TEREN Extravilan

Nr. CF vechi:14-Petroșița

Nr. topografic:1846

Adresa: Jud. Caraș-Severin

Nr. Crt	Nr cadastral Nr. topografic	Suprafața* (mp)	Observații / Referințe
A1		2.096	Sector cadastral:112 Teren neimprejmuit;

B. Partea II. Proprietari și acte

Inscrieri privitoare la dreptul de proprietate și alte drepturi reale		Referințe
413 / 13/03/1920		
Hotarare Judecatoreasca nr. 2368, din 01/01/1918 emis de JUDECĂTORIA DE OCOL CARANSEBEȘ;		
B1	Intabulare, drept de PROPRIETATE, dobandit prin Hotarare Judecatoreasca, cota actuala 3/18 1) BACILA PETRU	A1
B2	Intabulare, drept de PROPRIETATE, dobandit prin Hotarare Judecatoreasca, cota actuala 3/18 1) HAMAT CALINA , născ. Bacila	A1
B3	Intabulare, drept de PROPRIETATE, dobandit prin Hotarare Judecatoreasca, cota actuala 3/18 1) HAMAT CALINA , născ. Bacila	A1
B4	Intabulare, drept de PROPRIETATE, dobandit prin Hotarare Judecatoreasca, cota actuala 3/18 1) BACILA AFILA , soția lui Dorca Ilie	A1
B5	Intabulare, drept de PROPRIETATE, dobandit prin Hotarare Judecatoreasca, cota actuala 1/18 1) MIHUȚA LIVIA , soția lui Radoia Martin	A1
B6	Intabulare, drept de PROPRIETATE, dobandit prin Hotarare Judecatoreasca, cota actuala 1/18 1) MIHUȚA PETRU , a Catalinei	A1
B7	Intabulare, drept de PROPRIETATE, dobandit prin Hotarare Judecatoreasca, cota actuala 1/18 1) MIHUȚA MARIA , soția lui Carabaș Ilie	A1
1810 / 16/11/1940		
Act Administrativ nr. 0, din 11/06/1940 emis de -;		
B8	Intabulare, drept de PROPRIETATE, dobandit prin Conventie, cota actuala 3/18 1) BELCIU FLOAREA , fiica lui Rusalin, dom. în Petroșița	A1
/		
Act Administrativ nr. 0, din 11/06/1940 emis de -;		
B9	Se notează interdicția de înstrăinare și grevare în favoarea lui 1) HAMAT FLOAREA , născ. Bacila	A1
1817 / 12/11/1943		
Act Notarial nr. 0, din 01/10/1943 emis de -;		
B10	Intabulare, drept de PROPRIETATE, dobandit prin Conventie, cota actuala 3/18 1) BUGARIU ILIE , căs. cu Floarea Mihuța, dom. în Petroșița 2) BUGARIU PETRU , căs. cu Elisaveta Verca, dom. în Petroșița	A1
B11	Se notează interdicția de înstrăinare și grevare în favoarea lui 1) BUGARIU MARIA , născ. Băcilă, dom. în Petroșița	A1

C. Partea III. SARCINI

Inscrieri privind dezmembramentele dreptului de proprietate, drepturi reale de garanție și sarcini	Referințe
1817 / 12/11/1943	

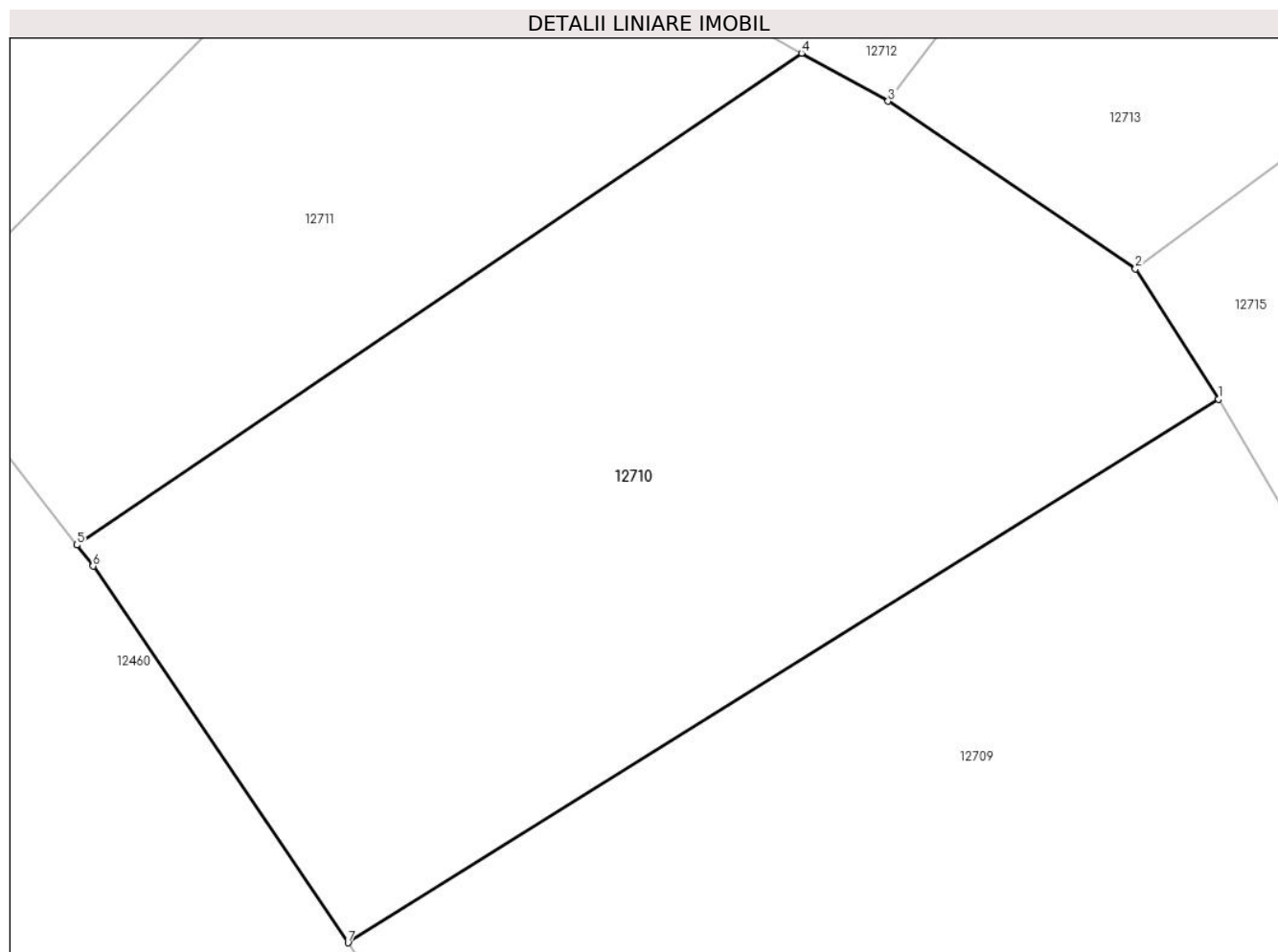
Inscrieri privind dezmembramintele dreptului de proprietate, drepturi reale de garanție și sarcini		Referințe
Act Notarial nr. 0, din 01/10/1943 emis de -;		
C1	Intabulare, drept de UZUFRACT VIAGER, cota actuala 3/18	A1
	1) BUGARIU MARIA , născ. Băcilă, dom. în Petroșnița	

Anexa Nr. 1 La Partea I

Teren

Nr cadastral	Suprafața (mp)*	Observații / Referințe
	2.096	

* Suprafața este determinată în planul de proiecție Stereo 70.



Date referitoare la teren

Crt	Categorie folosință	Intravilan	Suprafața (mp)	Tarla	Parcelă	Nr. topo	Observații / Referințe
1	pașune	NU	2.096	-	-	1846	Pășune în Seliște

Lungime Segmente

1) Valorile lungimilor segmentelor sunt obținute din proiecție în plan.

Punct început	X / Y	Punct sfârșit	X / Y	Lungime segment (** (m)
1	283.796,606 428.795,694	2	283.791,149 428.804,22	10.123
2	283.791,149 428.804,22	3	283.774,942 428.815,207	19.58
3	283.774,942 428.815,207	4	283.769,268 428.818,346	6.484
4	283.769,268 428.818,346	5	283.721,774 428.786,142	57.383
5	283.721,774 428.786,142	6	283.722,847 428.784,757	1.752

Punct început	X / Y	Punct sfârșit	X / Y	Lungime segment (** (m)
6	283.722,847 428.784,757	7	283.739,552 428.760,098	29.785
7	283.739,552 428.760,098	1	283.796,606 428.795,694	67.248

** Lungimile segmentelor sunt determinate în planul de proiecție Stereo 70 și sunt rotunjite la 1 milimetru.

*** Distanța dintre puncte este formată din segmente cumulate ce sunt mai mici decât valoarea 1 milimetru.

**DATE DESPRE IMOBILUL NR. 12711**

Oficiul de Cadastru și Publicitate Imobiliară CARAS-SEVERIN
Biroul de Cadastru și Publicitate Imobiliară Caransebes

A. Partea I. Descrierea imobilului

TEREN Extravilan

Nr. CF vechi:5-Petroșnița
Nr. topografic:1847

Adresa: Jud. Caraș-Severin

Nr. Crt	Nr cadastral Nr. topografic	Suprafața* (mp)	Observații / Referințe
A1		1.143	Sector cadastral:112 Teren neimprejmuț;

B. Partea II. Proprietari și acte

Inscrieri privitoare la dreptul de proprietate și alte drepturi reale		Referințe
/		
Act Normativ nr. 7, din 13/03/1996 emis de PARLAMENTUL ROMÂNIEI;		
B1	Intabulare, drept de PROPRIETATE, dobândit prin Lege, cota actuala 1/1 1) NEIDENTIFICAT NEIDENTIFICAT	A1
Act Normativ nr. 7, din 13/03/1996 emis de PARLAMENTUL ROMÂNIEI (ADEVERINȚA 5029/04.10.2023, EMISĂ DE PRIMĂRIA COMUNEI BUCOȘNIȚA);		
B2	Se notează posesia faptică în favoarea lui 1) GURGU FLOREA	A1

C. Partea III. SARCINI .

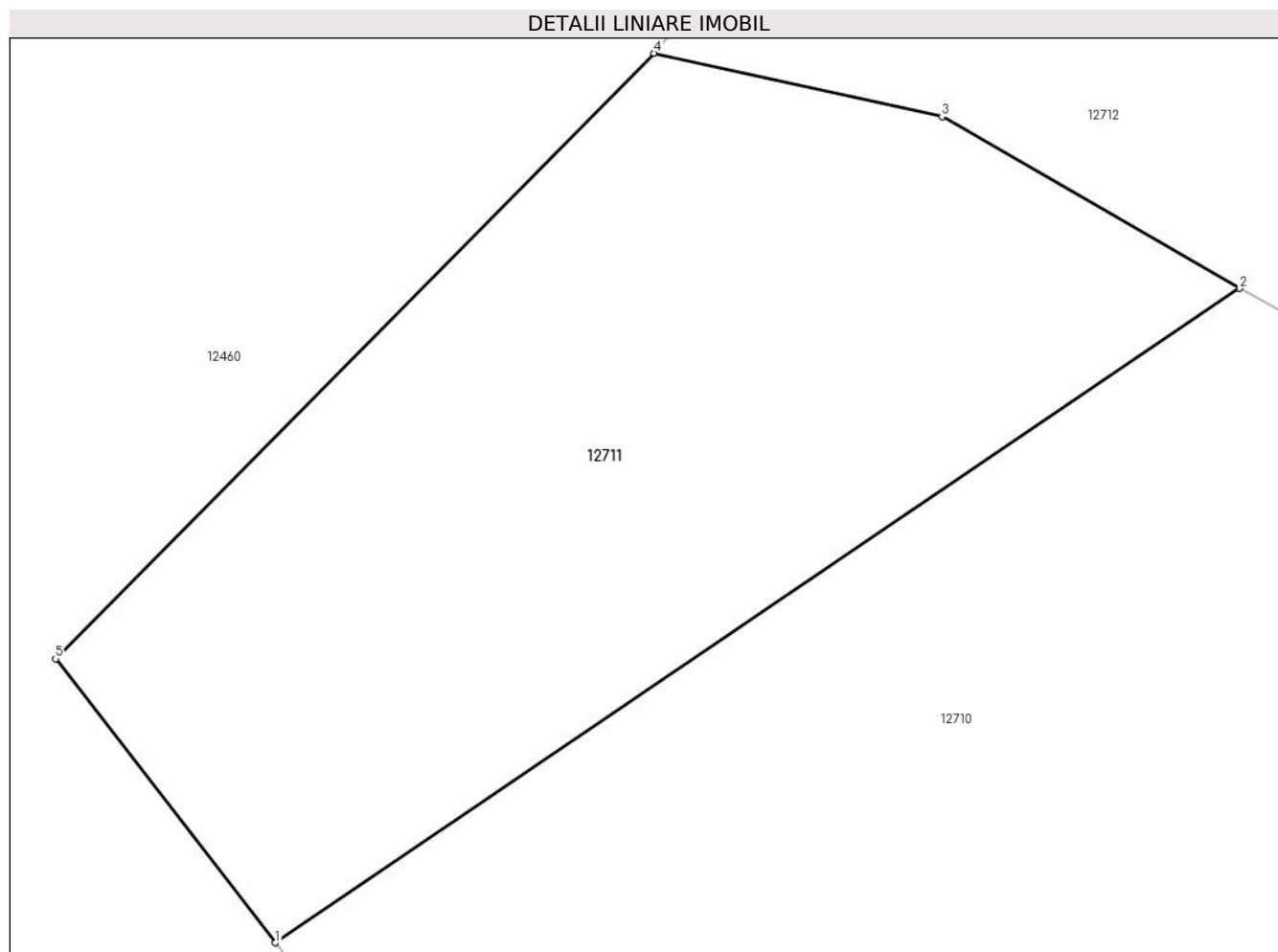
Inscrieri privind dezmembramintele dreptului de proprietate, drepturi reale de garanție și sarcini	Referințe
NU SUNT	

Anexa Nr. 1 La Partea I

Teren

Nr cadastral	Suprafața (mp)*	Observații / Referințe
	1.143	

* Suprafața este determinată în planul de proiecție Stereo 70.



Date referitoare la teren

Crt	Categorie folosință	Intravilan	Suprafața (mp)	Tarla	Parcelă	Nr. topo	Observații / Referințe
1	pașune	NU	1.143	-	-	1847	Pășune în Seliște

Lungime Segmente

1) Valorile lungimilor segmentelor sunt obținute din proiecție în plan.

Punct început	X / Y	Punct sfârșit	X / Y	Lungime segment (** (m)
1	283.721,774 428.786,142	2	283.769,268 428.818,346	57.383
2	283.769,268 428.818,346	3	283.754,604 428.826,786	16.919
3	283.754,604 428.826,786	4	283.740,415 428.829,914	14.53
4	283.740,415 428.829,914	5	283.710,949 428.800,119	41.905
5	283.710,949 428.800,119	1	283.721,774 428.786,142	17.679

**** Lungimile segmentelor sunt determinate în planul de proiecție Stereo 70 și sunt rotunjite la 1 milimetru.**

***** Distanța dintre puncte este formată din segmente cumulate ce sunt mai mici decât valoarea 1 milimetru.**

**DATE DESPRE IMOBILUL NR. 12712**

Oficiul de Cadastru și Publicitate Imobiliară CARAS-SEVERIN
Biroul de Cadastru și Publicitate Imobiliară Caransebes

A. Partea I. Descrierea imobilului

TEREN Extravilan

Nr. CF vechi:656-Petroșnița
Nr. topografic:1848

Adresa: Jud. Caraș-Severin

Nr. Crt	Nr cadastral Nr. topografic	Suprafața* (mp)	Observații / Referințe
A1	30488	1.999	Sector cadastral:112 Teren neimprejmuit;

B. Partea II. Proprietari și acte

Inscrieri privitoare la dreptul de proprietate și alte drepturi reale		Referințe
8139 / 09/04/2012		
Act Notarial nr. 688, din 06/04/2012 emis de SCHINTEIE PETRU;		
B4	Intabulare, drept de PROPRIETATE drept dontie, dobandit prin Conventie, cota actuala 1/1, cota initiala 1/1 1) BALOI ANA EVA, n.Taranu, ca bun propriu	A1

C. Partea III. SARCINI .

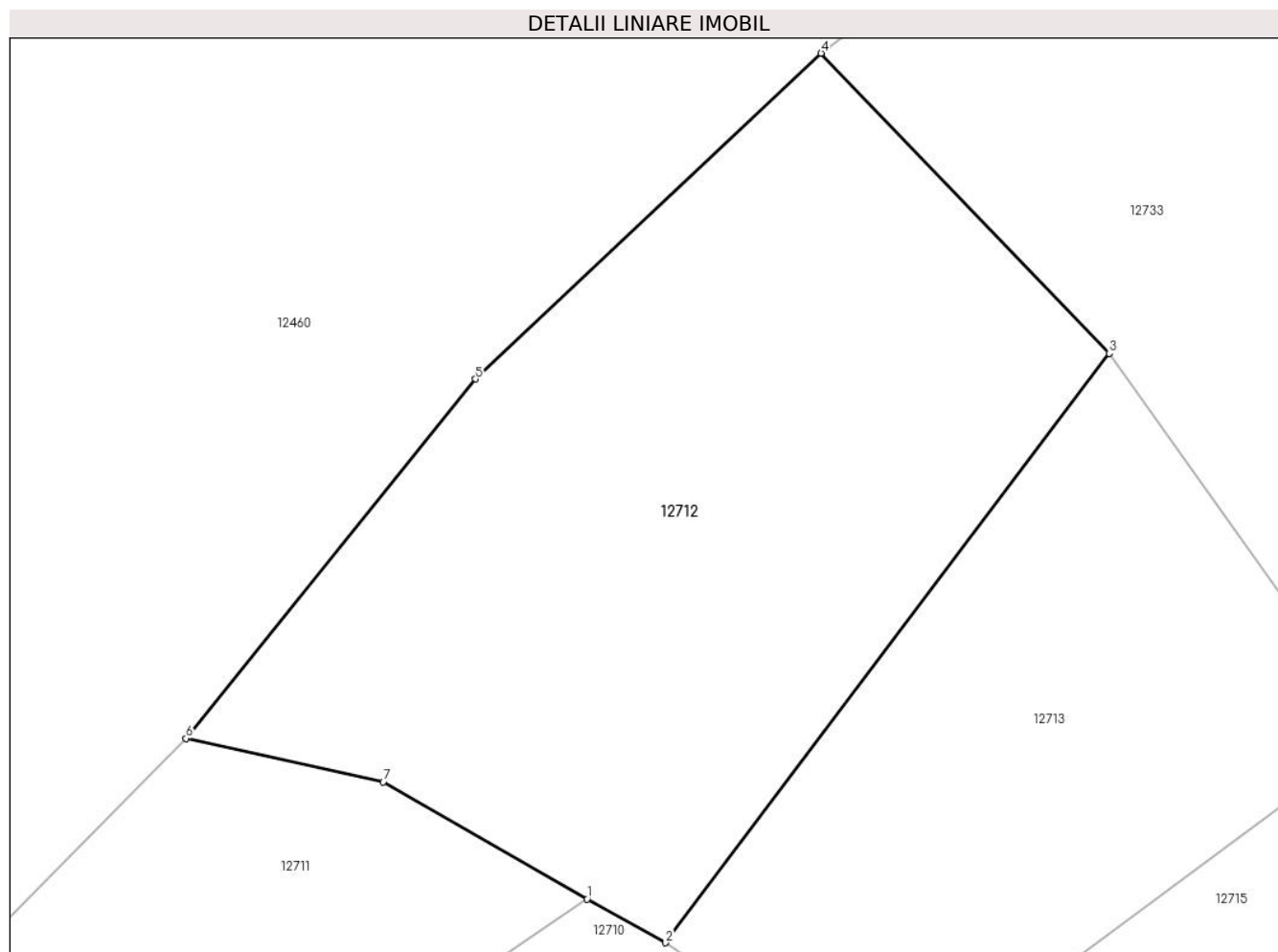
Inscrieri privind dezmembramintele dreptului de proprietate, drepturi reale de garanție și sarcini	Referințe
NU SUNT	

Anexa Nr. 1 La Partea I

Teren

Nr cadastral	Suprafața (mp)*	Observații / Referințe
30488	1.999	

* Suprafața este determinată în planul de proiecție Stereo 70.



Date referitoare la teren

Crt	Categorie folosință	Intravilan	Suprafața (mp)	Tarla	Parcelă	Nr. topo	Observații / Referințe
1	pașune	NU	1.999	-	-	1848	Pășune în Seliște

Lungime Segmente

1) Valorile lungimilor segmentelor sunt obținute din proiecție în plan.

Punct început	X / Y	Punct sfârșit	X / Y	Lungime segment (** (m)
1	283.769,268 428.818,346	2	283.774,942 428.815,207	6.484
2	283.774,942 428.815,207	3	283.806,867 428.857,612	53.079
3	283.806,867 428.857,612	4	283.786,129 428.879,197	29.933
4	283.786,129 428.879,197	5	283.761,244 428.855,761	34.183
5	283.761,244 428.855,761	6	283.740,415 428.829,914	33.195

Punct început	X / Y	Punct sfârșit	X / Y	Lungime segment (** (m)
6	283.740,415 428.829,914	7	283.754,604 428.826,786	14.53
7	283.754,604 428.826,786	1	283.769,268 428.818,346	16.919

** Lungimile segmentelor sunt determinate în planul de proiecție Stereo 70 și sunt rotunjite la 1 milimetru.

*** Distanța dintre puncte este formată din segmente cumulate ce sunt mai mici decât valoarea 1 milimetru.

**DATE DESPRE IMOBILUL NR. 12713**
Oficiul de Cadastru și Publicitate Imobiliară CARAS-SEVERIN
Biroul de Cadastru și Publicitate Imobiliară Caransebes
A. Partea I. Descrierea imobilului

TEREN Extravilan

 Nr. CF vechi:258-Petroșnița
 Nr. topografic:1849/1, 1849/2

Adresa: Jud. Caraș-Severin

Nr. Crt	Nr cadastral Nr. topografic	Suprafața* (mp)	Observații / Referințe
A1	32377	Din acte: 1.306 Masurata: 1.252	Sector cadastral:112 Teren neimpregmuit; 32376

B. Partea II. Proprietari și acte

Inscrieri privitoare la dreptul de proprietate și alte drepturi reale	Referințe	
3847 / 18/05/1914		
Act nr. -, din 18/05/1914 emis de -;		
B1	Intabulare, drept de PROPRIETATE, dobandit prin Conventie, cota actuala 12/48, cota initiala 12/48 1) HAMAT MARIA , nasc.Mihuta	A1
997 / 17/05/1933		
Certificat De Mostenitor nr. 4852, din 01/01/1931 emis de -;		
B2	Intabulare, drept de PROPRIETATE, dobandit prin Succesiune, cota actuala 6/48, cota initiala 16/48 1) BONA DOSIA , nasc.Hamat	A1
1181 / 13/05/1935		
Certificat De Mostenitor nr. 1202, din 01/01/1933 emis de -;		
B3	Intabulare, drept de PROPRIETATE, dobandit prin Succesiune, cota actuala 3/48, cota initiala 3/48 1) HAMAT VICHENTIE , (fiul lui Mihai) minor	A1
1700 / 28/10/1971		
Certificat De Mostenitor nr. 665, din 01/01/1971 emis de Notariatul de Stat Local Caransebes;		
B4	Intabulare, drept de PROPRIETATE, dobandit prin Succesiune, cota actuala 6/48, cota initiala 6/48 1) HAMAT GHEORGHE , (nepot de fiu)	A1
1841 / 24/04/1997		
Certificat De Mostenitor nr. 1477, din 01/01/1945 emis de n.p. Mihail Fenesanu;		
B5	Intabulare, drept de PROPRIETATE, dobandit prin Succesiune, cota actuala 6/48, cota initiala 6/48 1) HAMAT GHEORGHE , fiul def	A1
B6	Intabulare, drept de PROPRIETATE, dobandit prin Succesiune, cota actuala 6/48, cota initiala 6/48 1) HAMAT SIMION , fiul def.	A1
B7	Intabulare, drept de PROPRIETATE, dobandit prin Succesiune, cota actuala 6/48, cota initiala 6/48 1) GHERGA CRUCITA , n. Hamat, fiica def.	A1
2497 / 04/06/1997		
Certificat De Mostenitor nr. 206, din 04/06/1997 emis de n.p. Maria Lapadat;		
B8	Intabulare, drept de PROPRIETATE, dobandit prin Succesiune, cota actuala 1/48, cota initiala 1/48 1) HAMAT GEORGE , fiu	A1
B9	Intabulare, drept de PROPRIETATE, dobandit prin Succesiune, cota actuala 1/48, cota initiala 1/48 1) HAMAT SIMION	A1
B10	Intabulare, drept de PROPRIETATE, dobandit prin Succesiune, cota actuala 1/48, cota initiala 1/48 1) GHERGA CRUSITA , n. Hamat,fiica	A1

C. Partea III. SARCINI .

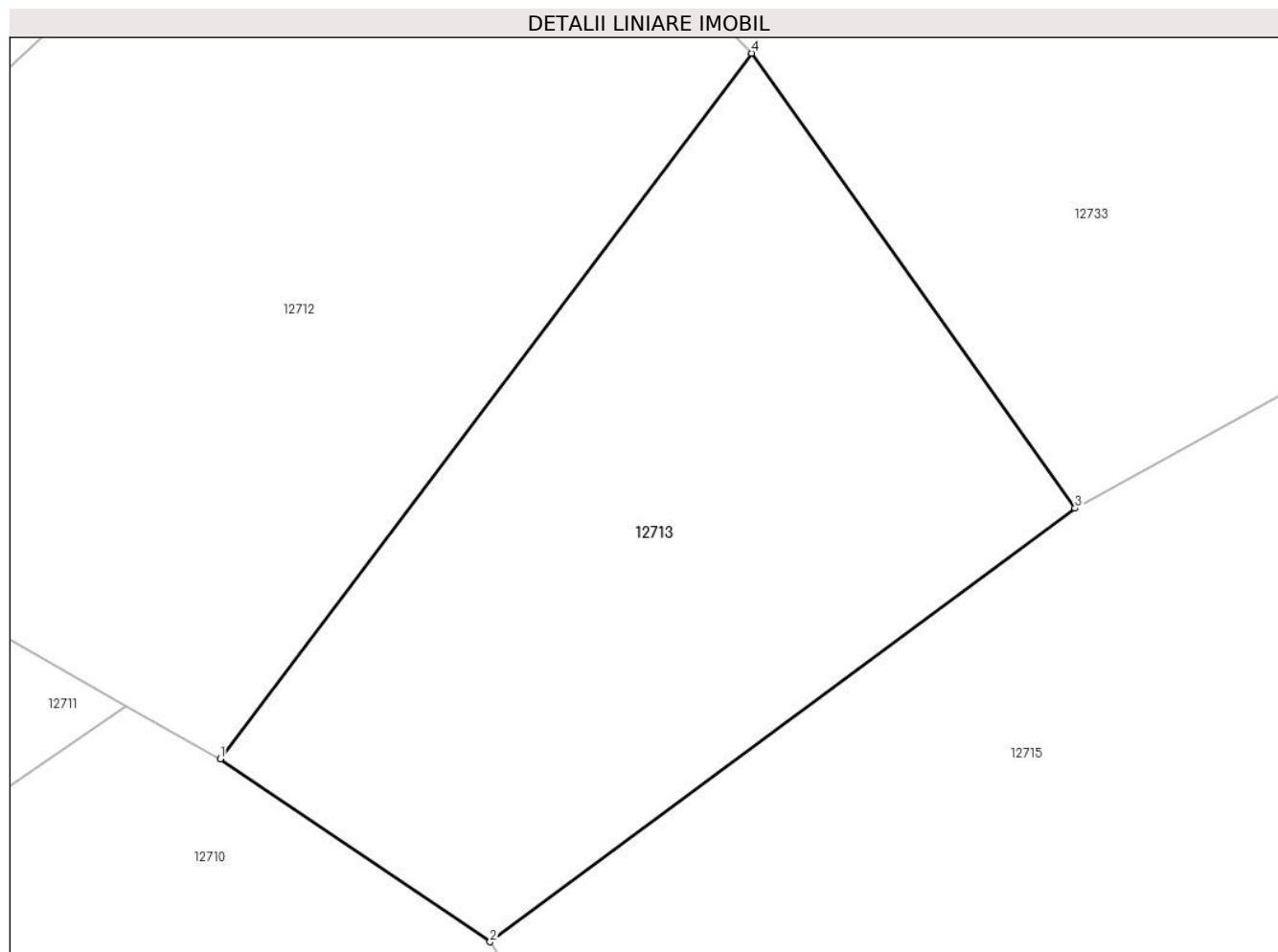
Inscrieri privind dezmembramintele dreptului de proprietate, drepturi reale de garanție și sarcini	Referințe
NU SUNT	

Anexa Nr. 1 La Partea I

Teren

Nr cadastral	Suprafața (mp)*	Observații / Referințe
32377	Din acte: 1.306 Masurata: 1.252	32376

* Suprafața este determinată în planul de proiecție Stereo 70.



Date referitoare la teren

Crt	Categorie folosință	Intravilan	Suprafața (mp)	Tarla	Parcelă	Nr. topo	Observații / Referințe
1	pasune	NU	1.252	-	-	1849/1, 1849/2	Pășune în Seliște

Lungime Segmente

1) Valorile lungimilor segmentelor sunt obținute din proiecție în plan.

Punct început	X / Y	Punct sfârșit	X / Y	Lungime segment (** (m)
1	283.774,942 428.815,207	2	283.791,149 428.804,22	19.58
2	283.791,149 428.804,22	3	283.826,283 428.830,27	43.738
3	283.826,283 428.830,27	4	283.806,867 428.857,612	33.535
4	283.806,867 428.857,612	1	283.774,942 428.815,207	53.079

**** Lungimile segmentelor sunt determinate în planul de proiecție Stereo 70 și sunt rotunjite la 1 milimetru.**

***** Distanța dintre puncte este formată din segmente cumulate ce sunt mai mici decât valoarea 1 milimetru.**

**DATE DESPRE IMOBILUL NR. 12715**

Oficiul de Cadastru și Publicitate Imobiliară CARAS-SEVERIN
Biroul de Cadastru și Publicitate Imobiliară Caransebes

A. Partea I. Descrierea imobilului

TEREN Extravilan

Nr. CF vechi:397-Petroșnița
Nr. topografic:1850

Adresa: Jud. Caraș-Severin

Nr. Crt	Nr cadastral Nr. topografic	Suprafața* (mp)	Observații / Referințe
A1		5.404	Sector cadastral:112 Teren neimprejmuit;

B. Partea II. Proprietari și acte

Inscrieri privitoare la dreptul de proprietate și alte drepturi reale		Referințe
/		
Act Administrativ nr. 1776, din 13/05/2024 emis de PRIMARIA COMUNEI BUCOSNITA;		
B1	Inscrierea posesiei, drept de PROPRIETATE, dobandit prin Lege, cota actuala 1/1 1) NEIDENTIFICAT NEIDENTIFICAT	A1
Act Normativ nr. 7, din 13/03/1996 emis de PARLAMENTUL ROMÂNIEI;		
B2	SE NOTEAZĂ MENȚIUNEA DE PROPRIETAR NEIDENTIFICAT	A1

C. Partea III. SARCINI .

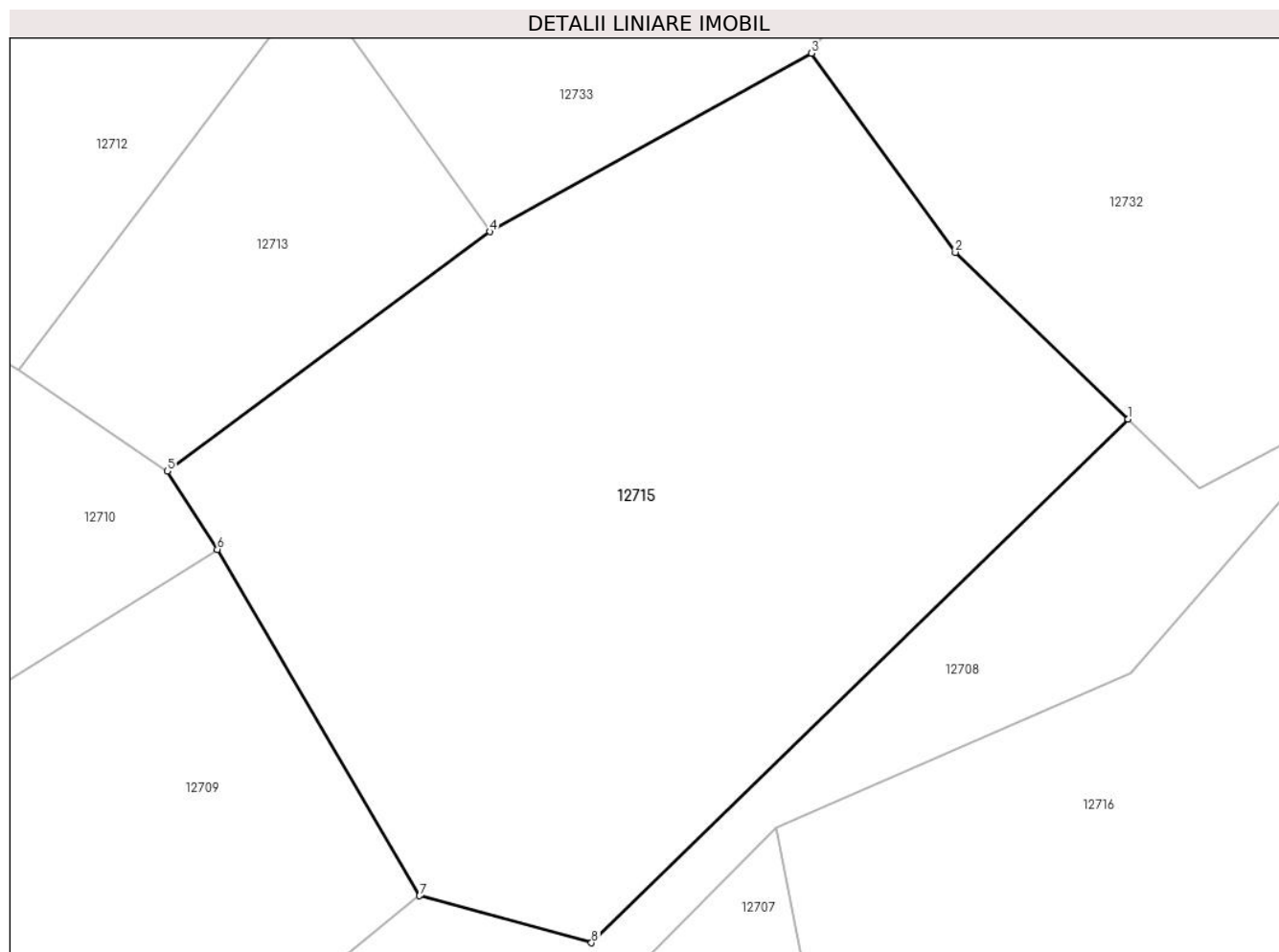
Inscrieri privind dezmembramintele dreptului de proprietate, drepturi reale de garanție și sarcini	Referințe
NU SUNT	

Anexa Nr. 1 La Partea I

Teren

Nr cadastral	Suprafața (mp)*	Observații / Referințe
	5.404	

* Suprafața este determinată în planul de proiecție Stereo 70.



Date referitoare la teren

Crt	Categorie folosință	Intravilan	Suprafața (mp)	Tarla	Parcelă	Nr. topo	Observații / Referințe
1	pașune	NU	5.404	-	-	1850	Pășune în Seliște

Lungime Segmente

1) Valorile lungimilor segmentelor sunt obținute din proiecție în plan.

Punct început	X / Y	Punct sfârșit	X / Y	Lungime segment (** (m)
1	283.895,778 428.809,876	2	283.876,973 428.828,014	26.127
2	283.876,973 428.828,014	3	283.861,3 428.849,692	26.75
3	283.861,3 428.849,692	4	283.826,283 428.830,27	40.043
4	283.826,283 428.830,27	5	283.791,149 428.804,22	43.738
5	283.791,149 428.804,22	6	283.796,606 428.795,694	10.123

Punct început	X / Y	Punct sfârșit	X / Y	Lungime segment (** (m)
6	283.796,606 428.795,694	7	283.818,614 428.757,995	43.653
7	283.818,614 428.757,995	8	283.837,348 428.752,877	19.421
8	283.837,348 428.752,877	1	283.895,778 428.809,876	81.627

** Lungimile segmentelor sunt determinate în planul de proiecție Stereo 70 și sunt rotunjite la 1 milimetru.

*** Distanța dintre puncte este formată din segmente cumulate ce sunt mai mici decât valoarea 1 milimetru.

**DATE DESPRE IMOBILUL NR. 12716**

Oficiul de Cadastru și Publicitate Imobiliară CARAS-SEVERIN
Biroul de Cadastru și Publicitate Imobiliară Caransebes

A. Partea I. Descrierea imobilului

Nr. CF vechi: 527, 416, 235, 527, 1101-
Petroșnița

Nr. topografic: Parte din 1833, 1834, 1844,
1832, 1831

TEREN Extravilan

Adresa: Jud. Caraș-Severin

Nr. Crt	Nr cadastral Nr. topografic	Suprafața* (mp)	Observații / Referințe
A1		9.903	Sector cadastral: 112 Teren neîmprejmuit;

B. Partea II. Proprietari și acte

Inscrieri privitoare la dreptul de proprietate și alte drepturi reale		Referințe
/		
Act Normativ nr. 7, din 13/03/1996 emis de PARLAMENTUL ROMÂNIEI;		
B1	Intabulare, drept de PROPRIETATE, dobândit prin Lege, cota actuala 1/1 1) NEIDENTIFICAT NEIDENTIFICAT	A1
Act Normativ nr. 7, din 13/03/1996 emis de PARLAMENTUL ROMÂNIEI (ADEVÉRINȚA 3662/26.06.2023, EMISĂ DE PRIMĂRIA COMUNEI BUCOȘNIȚA);		
B2	Se notează posesia faptică în favoarea lui 1) HAMAT ILIE	A1

C. Partea III. SARCINI .

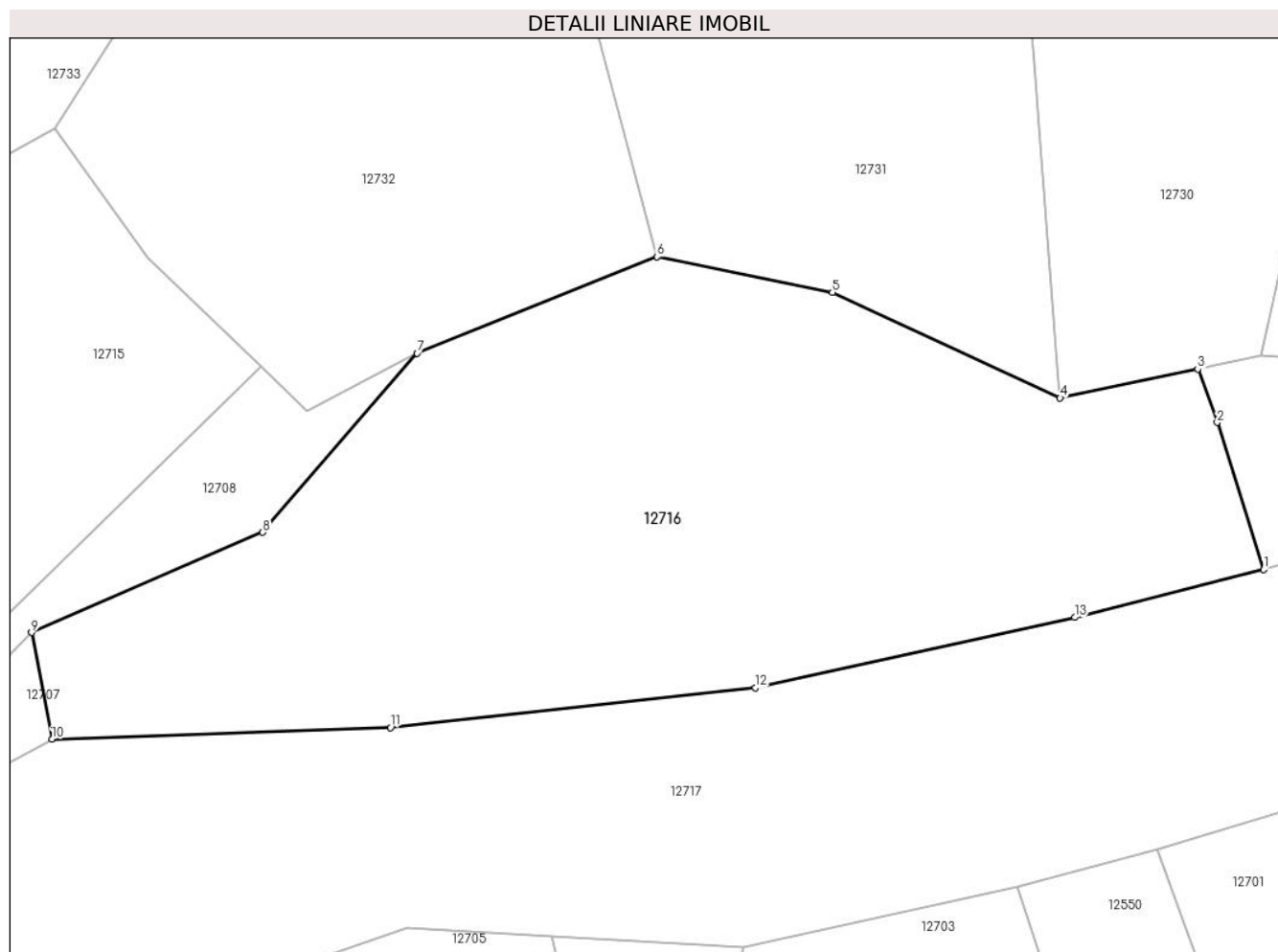
Inscrieri privind dezmembramintele dreptului de proprietate, drepturi reale de garanție și sarcini	Referințe
NU SUNT	

Anexa Nr. 1 La Partea I

Teren

Nr cadastral	Suprafața (mp)*	Observații / Referințe
	9.903	

* Suprafața este determinată în planul de proiecție Stereo 70.



Date referitoare la teren

Crt	Categorie folosință	Intravilan	Suprafața (mp)	Tarla	Parcelă	Nr. topo	Observații / Referințe
1	pasune	NU	9.903	-	-	Parte din 1833, 1834, 1844, 1832, 1831	Pășune în Seliște

Lungime Segmente

1) Valorile lungimilor segmentelor sunt obținute din proiecție în plan.

Punct început	X / Y	Punct sfârșit	X / Y	Lungime segment (** (m)
1	284.063,45 428.775,934	2	284.055,682 428.800,53	25.794
2	284.055,682 428.800,53	3	284.052,416 428.809,457	9.506
3	284.052,416 428.809,457	4	284.029,41 428.804,613	23.51
4	284.029,41 428.804,613	5	283.991,33 428.822,227	41.956

Punct început	X / Y	Punct sfârșit	X / Y	Lungime segment (** (m)
5	283.991,33 428.822,227	6	283.962,057 428.828,211	29.878
6	283.962,057 428.828,211	7	283.921,925 428.812,079	43.253
7	283.921,925 428.812,079	8	283.896,139 428.782,165	39.494
8	283.896,139 428.782,165	9	283.857,475 428.765,43	42.13
9	283.857,475 428.765,43	10	283.860,887 428.747,595	18.158
10	283.860,887 428.747,595	11	283.917,464 428.749,533	56.61
11	283.917,464 428.749,533	12	283.978,446 428.756,179	61.343
12	283.978,446 428.756,179	13	284.031,876 428.767,953	54.712
13	284.031,876 428.767,953	1	284.063,45 428.775,934	32.567

** Lungimile segmentelor sunt determinate în planul de proiecție Stereo 70 și sunt rotunjite la 1 milimetru.

*** Distanța dintre puncte este formată din segmente cumulate ce sunt mai mici decât valoarea 1 milimetru.

**DATE DESPRE IMOBILUL NR. 12717**

Oficiul de Cadastru și Publicitate Imobiliară CARAS-SEVERIN
Biroul de Cadastru și Publicitate Imobiliară Caransebes

A. Partea I. Descrierea imobilului

TEREN Extravilan

Nr. CF vechi:416-Petroșnița
Nr. topografic:Parte din 1835,1834

Adresa: Jud. Caraș-Severin

Nr. Crt	Nr cadastral Nr. topografic	Suprafața* (mp)	Observații / Referințe
A1		Din acte: 13.341 Masurata: 11.253	Sector cadastral:112 Teren neimprejmuit;

B. Partea II. Proprietari și acte

Inscrieri privitoare la dreptul de proprietate și alte drepturi reale		Referințe
1 / 01/01/1900		
Act Notarial nr. 0, din 01/01/1900 emis de -;		
B1	Intabulare, drept de PROPRIETATE, dobandit prin Conventie, cota actuala 4/128 1) MIHUTA LIVIA	A1
B2	Intabulare, drept de PROPRIETATE, dobandit prin Conventie, cota actuala 4/128 1) MIHUTA PETRU	A1
B3	Intabulare, drept de PROPRIETATE, dobandit prin Conventie, cota actuala 4/128 1) MIHUTA MARIA	A1
292 / 01/04/1987		
Act Notarial nr. 104, din 01/01/1987 emis de NOTARIATUL CARANSEBEȘ;		
B4	Intabulare, drept de PROPRIETATE, dobandit prin Succesiune, cota actuala 30/128 1) BĂCILĂ PETRU	A1
2663 / 25/08/1995		
Act Notarial nr. 3274, din 01/01/1995 emis de NOTARIATUL CARANSEBEȘ;		
B5	Intabulare, drept de PROPRIETATE, dobandit prin Conventie, cota actuala 86/128 1) BACILA PETRU, și soția 2) BACILA FLOAREA, născ. Linu OBSERVATII: bun comun	A1

C. Partea III. SARCINI

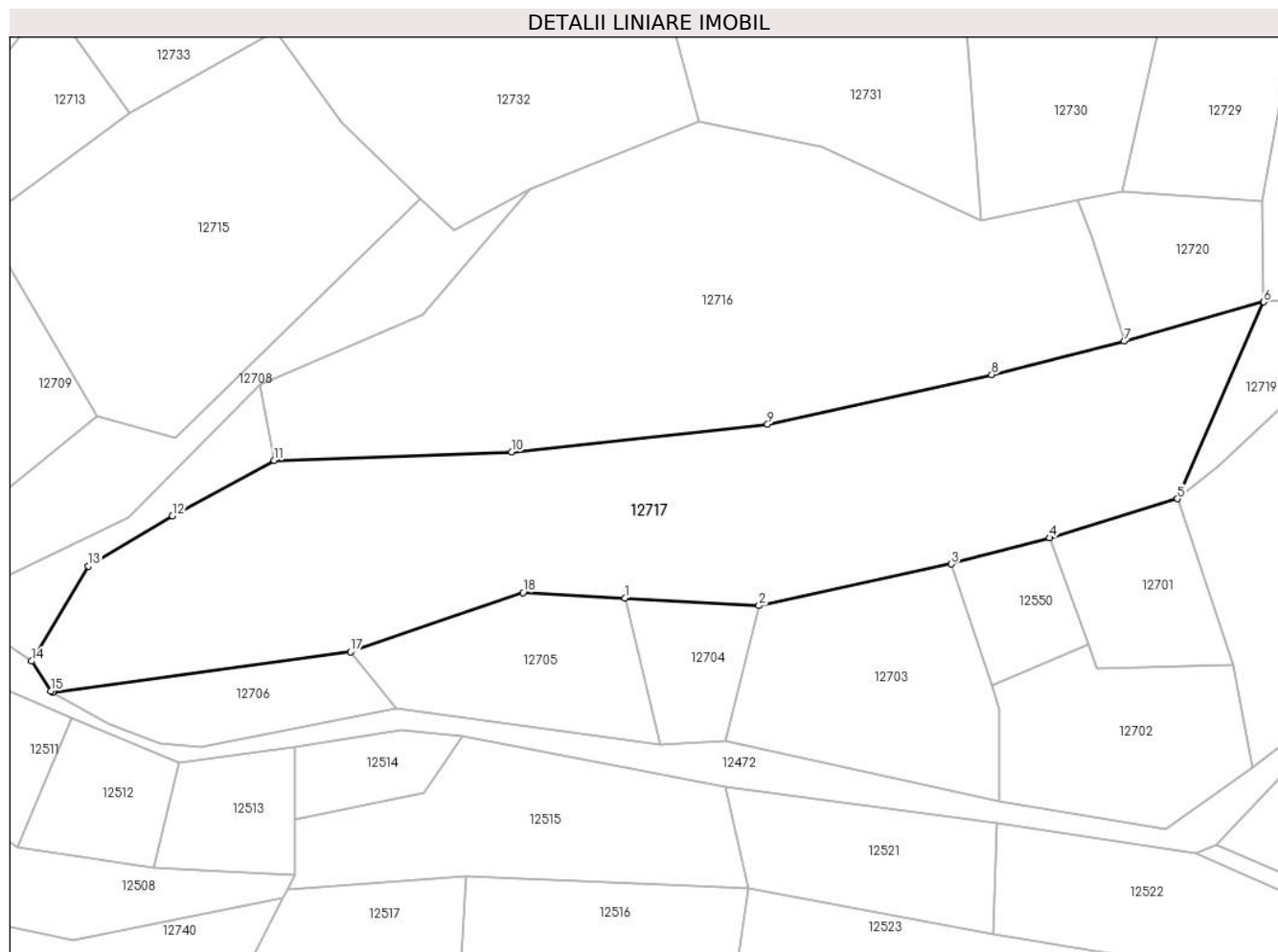
Inscrieri privind dezmembramintele dreptului de proprietate, drepturi reale de garanție și sarcini		Referințe
2663 / 25/08/1998		
Act Notarial nr. 3274, din 01/01/1995 emis de NOTARIATUL CARANSEBEȘ;		
C1	Intabulare, drept de UZUFRACT VIAGER, cota actuala 86/128 1) MIHUȚA IOAN	A1

Anexa Nr. 1 La Partea I

Teren

Nr cadastral	Suprafața (mp)*	Observații / Referințe
	Din acte: 13.341 Masurata: 11.253	

* Suprafața este determinată în planul de proiecție Stereo 70.



Date referitoare la teren

Crt	Categorie folosință	Intra vilan	Suprafața (mp)	Tarla	Parcelă	Nr. topo	Observații / Referințe
1	faneata	NU	11.253	-	-	Parte din 1835,1834	Fânață în Seliște

Lungime Segmente

1) Valorile lungimilor segmentelor sunt obținute din proiecție în plan.

Punct început	X / Y	Punct sfârșit	X / Y	Lungime segment (** (m)
1	283.944,414 428.714,738	2	283.976,409 428.712,965	32.044
2	283.976,409 428.712,965	3	284.022,283 428.722,901	46.938
3	284.022,283 428.722,901	4	284.045,668 428.729,116	24.197
4	284.045,668 428.729,116	5	284.076,114 428.738,417	31.835

Punct început	X / Y	Punct sfârșit	X / Y	Lungime segment (** (m)
5	284.076,114 428.738,417	6	284.096,693 428.785,272	51.175
6	284.096,693 428.785,272	7	284.063,45 428.775,934	34.53
7	284.063,45 428.775,934	8	284.031,876 428.767,953	32.567
8	284.031,876 428.767,953	9	283.978,446 428.756,179	54.712
9	283.978,446 428.756,179	10	283.917,464 428.749,533	61.343
10	283.917,464 428.749,533	11	283.860,887 428.747,595	56.61
11	283.860,887 428.747,595	12	283.836,617 428.734,364	27.642
12	283.836,617 428.734,364	13	283.816,599 428.722,37	23.336
13	283.816,599 428.722,37	14	283.803,055 428.699,762	26.355
14	283.803,055 428.699,762	15	283.807,585 428.692,655	8.428
15	283.807,585 428.692,655	16	283.808,069 428.692,383	0.555
16	283.808,069 428.692,383	17	283.879,089 428.701,954	71.662
17	283.879,089 428.701,954	18	283.920,171 428.716,082	43.443
18	283.920,171 428.716,082	1	283.944,414 428.714,738	24.28

** Lungimile segmentelor sunt determinate în planul de proiecție Stereo 70 și sunt rotunjite la 1 milimetru.

*** Distanța dintre puncte este formată din segmente cumulate ce sunt mai mici decât valoarea 1 milimetru.

**DATE DESPRE IMOBILUL NR. 12719**

Oficiul de Cadastru și Publicitate Imobiliară CARAS-SEVERIN
Biroul de Cadastru și Publicitate Imobiliară Caransebes

A. Partea I. Descrierea imobilului

Nr. CF vechi: 416, 486, 1016, 418-Petroșnița
Nr. topografic: Parte din 1835, 1821, 1822/1,
1822/2

TEREN Extravilan

Adresa: Jud. Caraș-Severin

Nr. Crt	Nr cadastral Nr. topografic	Suprafața* (mp)	Observații / Referințe
A1		1.213	Sector cadastral: 112 Teren neimprejmuit;

B. Partea II. Proprietari și acte

Inscrieri privitoare la dreptul de proprietate și alte drepturi reale		Referințe
/		
Act Administrativ nr. 1776, din 13/05/2024 emis de PRIMARIA COMUNEI BUCOSNITA;		
B1	Inscrierea posesiei, drept de PROPRIETATE, dobandit prin Lege, cota actuala 1/1 1) NEIDENTIFICAT NEIDENTIFICAT	A1
Act Normativ nr. 7, din 13/03/1996 emis de PARLAMENTUL ROMÂNIEI;		
B2	SE NOTEAZĂ MENȚIUNEA DE PROPRIETAR NEIDENTIFICAT	A1

C. Partea III. SARCINI .

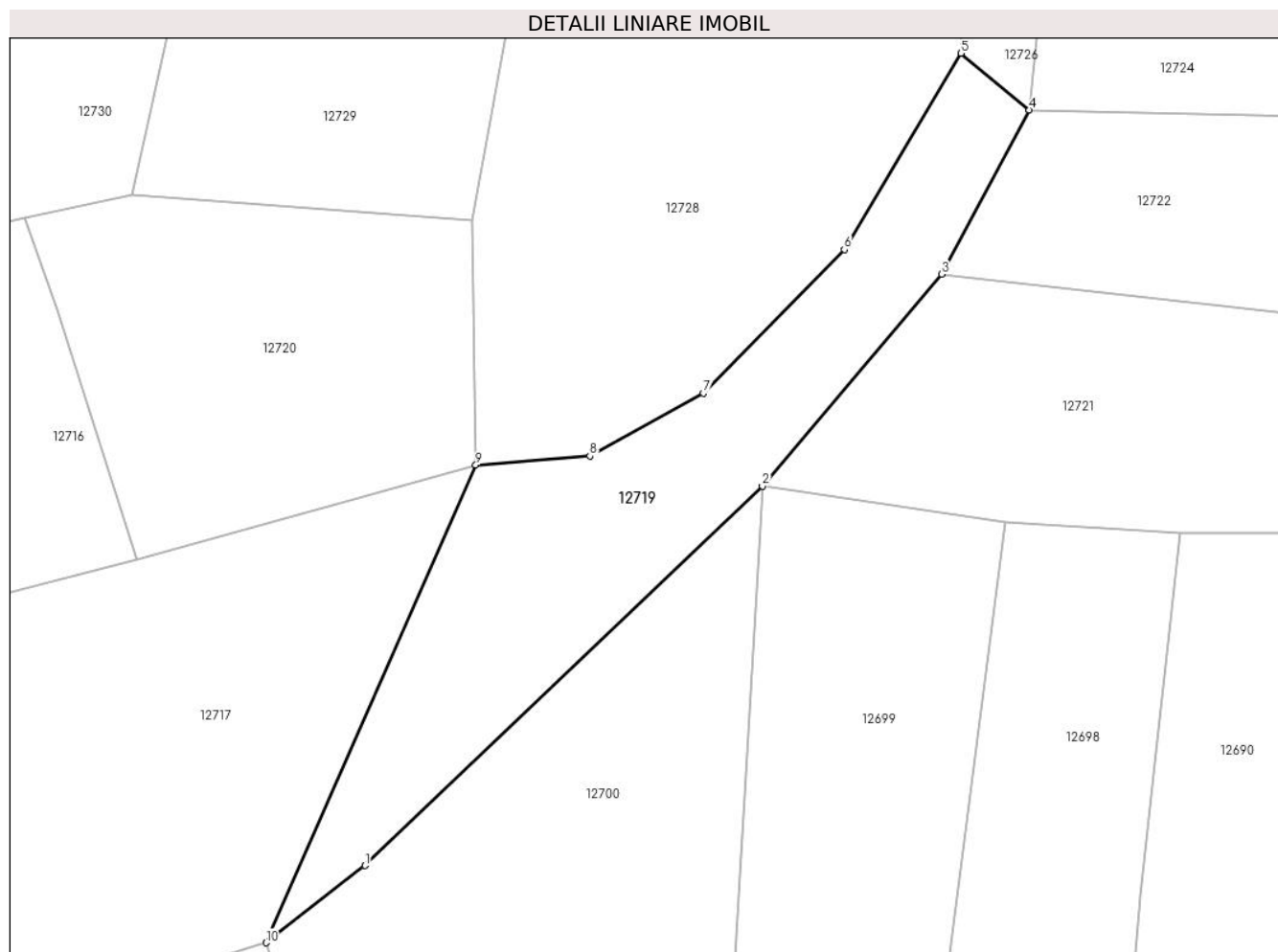
Inscrieri privind dezmembramintele dreptului de proprietate, drepturi reale de garanție și sarcini	Referințe
NU SUNT	

Anexa Nr. 1 La Partea I

Teren

Nr cadastral	Suprafața (mp)*	Observații / Referințe
	1.213	

* Suprafața este determinată în planul de proiecție Stereo 70.



Date referitoare la teren

Crt	Categorie folosință	Intravilan	Suprafața (mp)	Tarla	Parcelă	Nr. topo	Observații / Referințe
1	pasune	NU	1.213	-	-	Parte din 1835, 1821, 1822/1, 1822/2	Pășune în Seliște

Lungime Segmente

1) Valorile lungimilor segmentelor sunt obținute din proiecție în plan.

Punct început	X / Y	Punct sfârșit	X / Y	Lungime segment (** (m)
1	284.085,824 428.745,983	2	284.124,821 428.783,186	53.896
2	284.124,821 428.783,186	3	284.142,394 428.803,971	27.218
3	284.142,394 428.803,971	4	284.151,017 428.820,074	18.266
4	284.151,017 428.820,074	5	284.144,308 428.825,621	8.705

Punct început	X / Y	Punct sfârșit	X / Y	Lungime segment (** (m)
5	284.144,308 428.825,621	6	284.132,86 428.806,365	22.402
6	284.132,86 428.806,365	7	284.119,045 428.792,301	19.714
7	284.119,045 428.792,301	8	284.107,898 428.786,133	12.74
8	284.107,898 428.786,133	9	284.096,693 428.785,272	11.238
9	284.096,693 428.785,272	10	284.076,114 428.738,417	51.175
10	284.076,114 428.738,417	1	284.085,824 428.745,983	12.31

** Lungimile segmentelor sunt determinate în planul de proiecție Stereo 70 și sunt rotunjite la 1 milimetru.

*** Distanța dintre puncte este formată din segmente cumulate ce sunt mai mici decât valoarea 1 milimetru.

**DATE DESPRE IMOBILUL NR. 12720**

Oficiul de Cadastru și Publicitate Imobiliară CARAS-SEVERIN
Biroul de Cadastru și Publicitate Imobiliară Caransebes

A. Partea I. Descrierea imobilului

TEREN Extravilan

Nr. CF vechi:527-Petroșnița
Nr. topografic:Parte din 1832

Adresa: Jud. Caraș-Severin

Nr. Crt	Nr cadastral Nr. topografic	Suprafața* (mp)	Observații / Referințe
A1		1.179	Sector cadastral:112 Teren neimprejmuț;

B. Partea II. Proprietari și acte

Inscrieri privitoare la dreptul de proprietate și alte drepturi reale		Referințe
/		
Act Normativ nr. 7, din 13/03/1996 emis de PARLAMENTUL ROMÂNIEI;		
B1	Intabulare, drept de PROPRIETATE, dobândit prin Lege, cota actuala 1/1 1) NEIDENTIFICAT NEIDENTIFICAT	A1
Act Normativ nr. 7, din 13/03/1996 emis de PARLAMENTUL ROMÂNIEI (ADEVÉRINȚA 5028/04.10.2023, EMISĂ DE PRIMĂRIA COMUNEI BUCOȘNIȚA);		
B2	Se notează posesia faptică în favoarea lui 1) GURGU FLOREA	A1

C. Partea III. SARCINI .

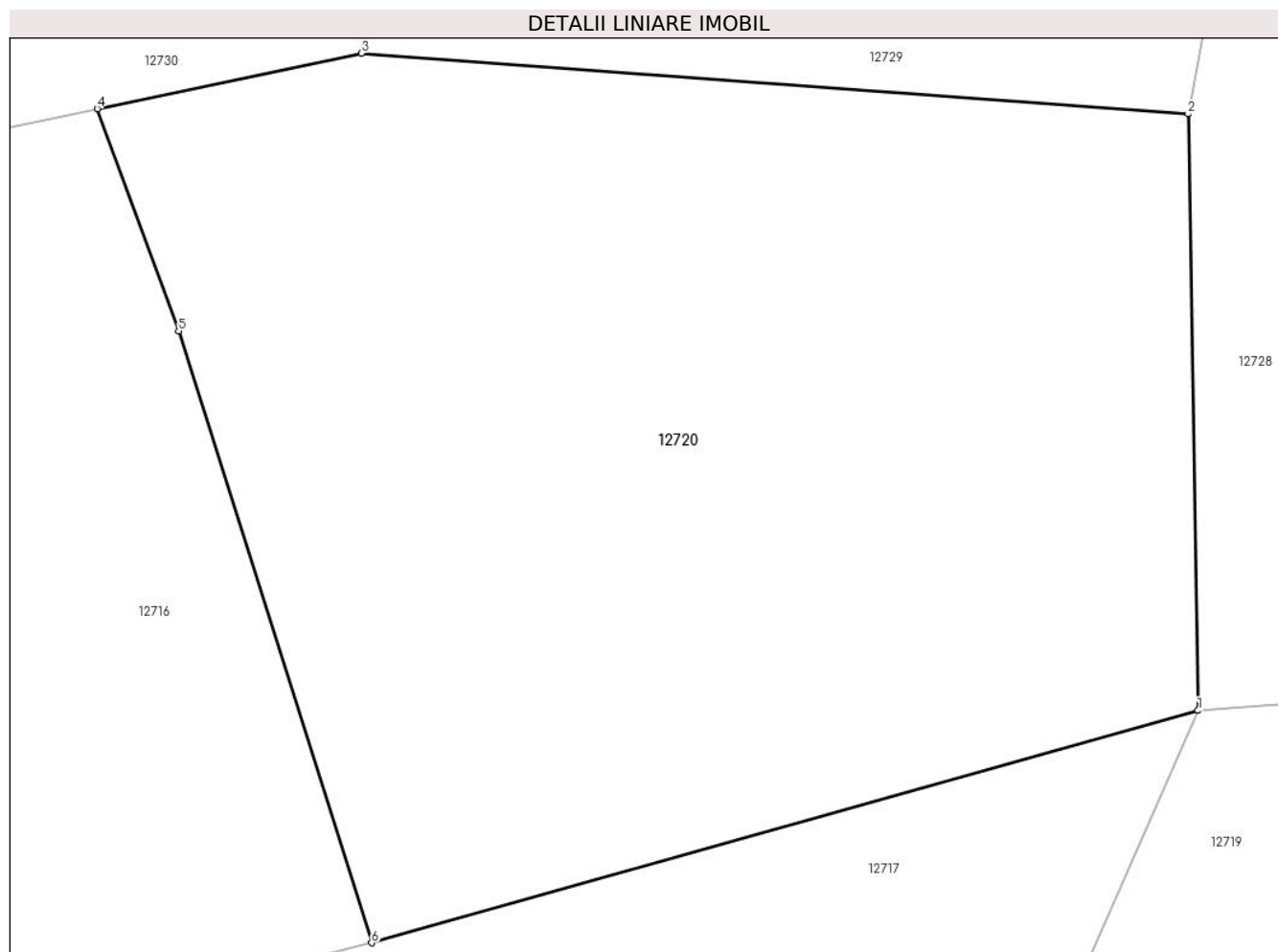
Inscrieri privind dezmembramintele dreptului de proprietate, drepturi reale de garanție și sarcini	Referințe
NU SUNT	

Anexa Nr. 1 La Partea I

Teren

Nr cadastral	Suprafața (mp)*	Observații / Referințe
	1.179	

* Suprafața este determinată în planul de proiecție Stereo 70.



Date referitoare la teren

Crt	Categorie folosință	Intravilan	Suprafața (mp)	Tarla	Parcelă	Nr. topo	Observații / Referințe
1	pasune	NU	1.179	-	-	Parte din 1832	Pășune în Seliște, restul de suprafață se regăsește la id 12716

Lungime Segmente

1) Valorile lungimilor segmentelor sunt obținute din proiecție în plan.

Punct început	X / Y	Punct sfârșit	X / Y	Lungime segment (** (m)
1	284.096,693 428.785,272	2	284.096,299 428.809,25	23.981
2	284.096,299 428.809,25	3	284.063,034 428.811,692	33.355
3	284.063,034 428.811,692	4	284.052,416 428.809,457	10.851
4	284.052,416 428.809,457	5	284.055,682 428.800,53	9.506
5	284.055,682 428.800,53	6	284.063,45 428.775,934	25.794

Punct început	X / Y	Punct sfârșit	X / Y	Lungime segment (** (m)
6	284.063,45 428.775,934	1	284.096,693 428.785,272	34.53

** Lungimile segmentelor sunt determinate în planul de proiecție Stereo 70 și sunt rotunjite la 1 milimetru.

*** Distanța dintre puncte este formată din segmente cumulate ce sunt mai mici decât valoarea 1 milimetru.

**DATE DESPRE IMOBILUL NR. 12721**

Oficiul de Cadastru și Publicitate Imobiliară CARAS-SEVERIN
Biroul de Cadastru și Publicitate Imobiliară Caransebes

A. Partea I. Descrierea imobilului

TEREN Extravilan

Nr. CF vechi:1016, 418-Petroșnița
Nr. topografic:Parte din 1822/1, 1822/2

Adresa: Jud. Caraș-Severin

Nr. Crt	Nr cadastral Nr. topografic	Suprafața* (mp)	Observații / Referințe
A1	31702	1.188	Sector cadastral:112 Teren neimprejmuit;

B. Partea II. Proprietari și acte

Inscrieri privitoare la dreptul de proprietate și alte drepturi reale		Referințe
/		
Act Normativ nr. 7, din 13/03/1996 emis de PARLAMENTUL ROMÂNIEI;		
B1	Intabulare, drept de PROPRIETATE, dobândit prin Lege, cota actuala 1/1 1) NEIDENTIFICAT NEIDENTIFICAT	A1
Act Normativ nr. 7, din 13/03/1996 emis de PARLAMENTUL ROMÂNIEI (ADEVERINȚA 3681/26.06.2023, EMISĂ DE PRIMĂRIA COMUNEI BUCOȘNIȚA);		
B2	Se notează posesia faptică în favoarea lui 1) STOICA MĂRIOARA	A1

C. Partea III. SARCINI .

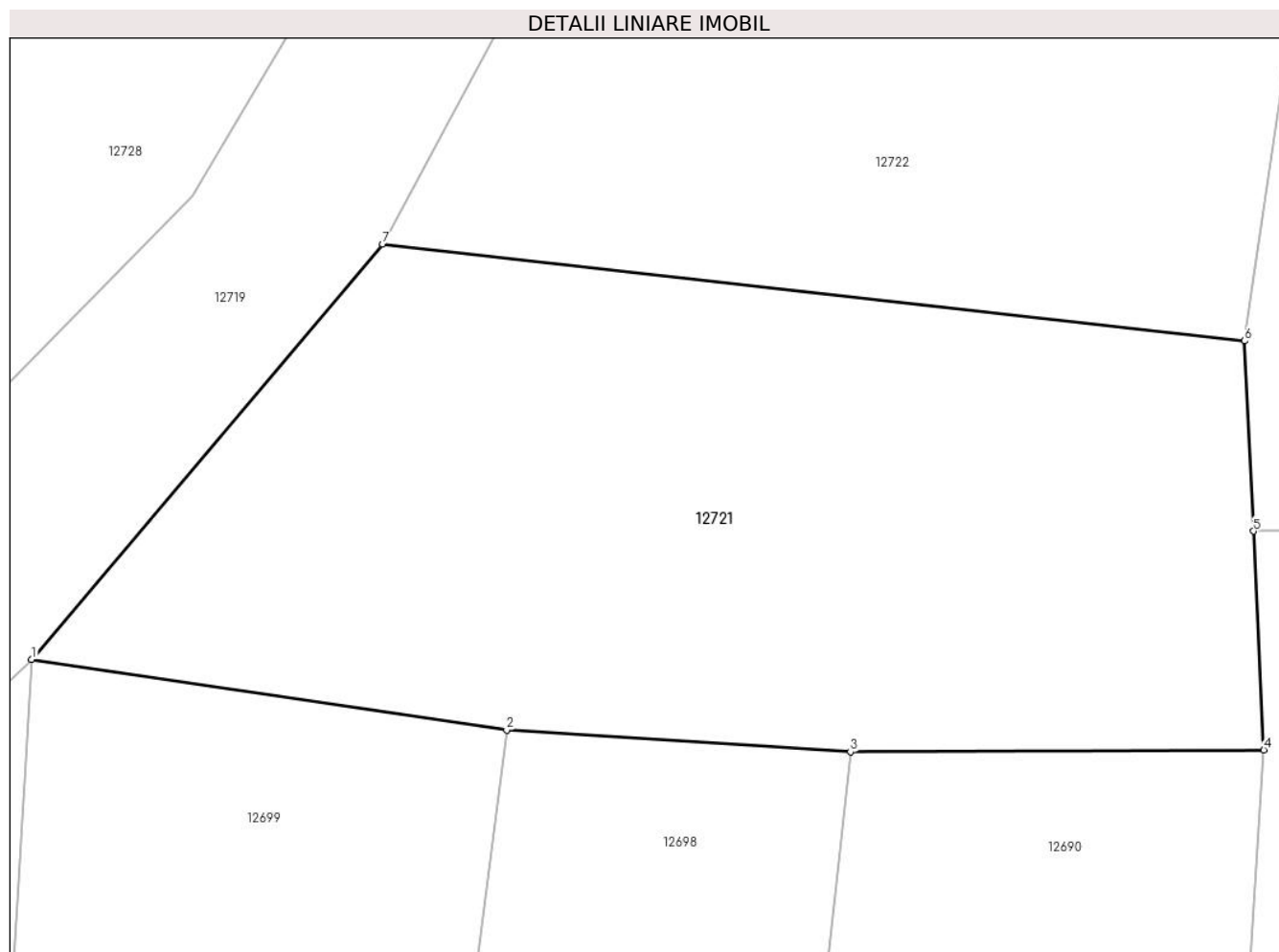
Inscrieri privind dezmembramintele dreptului de proprietate, drepturi reale de garanție și sarcini	Referințe
NU SUNT	

Anexa Nr. 1 La Partea I

Teren

Nr cadastral	Suprafața (mp)*	Observații / Referințe
31702	1.188	

* Suprafața este determinată în planul de proiecție Stereo 70.



Date referitoare la teren

Crt	Categorie folosință	Intravilan	Suprafața (mp)	Tarla	Parcelă	Nr. topo	Observații / Referințe
1	fâneata	NU	1.188	-	-	Parte din 1822/1, 1822/2	Fâneată în Seliște

Lungime Segmente

1) Valorile lungimilor segmentelor sunt obținute din proiecție în plan.

Punct început	X / Y	Punct sfârșit	X / Y	Lungime segment (** (m))
1	284.124,821 428.783,186	2	284.148,615 428.779,653	24.055
2	284.148,615 428.779,653	3	284.165,821 428.778,561	17.241
3	284.165,821 428.778,561	4	284.186,523 428.778,655	20.702
4	284.186,523 428.778,655	5	284.186,008 428.789,606	10.963

Punct început	X / Y	Punct sfârșit	X / Y	Lungime segment (** (m)
5	284.186,008 428.789,606	6	284.185,561 428.799,125	9.529
6	284.185,561 428.799,125	7	284.142,394 428.803,971	43.438
7	284.142,394 428.803,971	1	284.124,821 428.783,186	27.218

** Lungimile segmentelor sunt determinate în planul de proiecție Stereo 70 și sunt rotunjite la 1 milimetru.

*** Distanța dintre puncte este formată din segmente cumulate ce sunt mai mici decât valoarea 1 milimetru.

**DATE DESPRE IMOBILUL NR. 12722**

Oficiul de Cadastru și Publicitate Imobiliară CARAS-SEVERIN
Biroul de Cadastru și Publicitate Imobiliară Caransebes

A. Partea I. Descrierea imobilului

TEREN Extravilan

Nr. CF vechi:1016, 418-Petroșnița
Nr. topografic:Parte din 1822/1, 1822/2

Adresa: Jud. Caraș-Severin

Nr. Crt	Nr cadastral Nr. topografic	Suprafața* (mp)	Observații / Referințe
A1		744	Sector cadastral:112 Teren neimprejmuit;

B. Partea II. Proprietari și acte

Inscrieri privitoare la dreptul de proprietate și alte drepturi reale		Referințe
/		
Act Normativ nr. 7, din 13/03/1996 emis de PARLAMENTUL ROMÂNIEI;		
B1	Intabulare, drept de PROPRIETATE, dobândit prin Lege, cota actuala 1/1 1) NEIDENTIFICAT NEIDENTIFICAT	A1
Act Normativ nr. 7, din 13/03/1996 emis de PARLAMENTUL ROMÂNIEI (ADEVERINȚA 3691/26.06.2023, EMISĂ DE PRIMĂRIA COMUNEI BUCOȘNIȚA);		
B2	Se notează posesia faptică în favoarea lui 1) MIHUȚA CONSTANT-COSMIN	A1

C. Partea III. SARCINI .

Inscrieri privind dezmembramintele dreptului de proprietate, drepturi reale de garanție și sarcini	Referințe
NU SUNT	

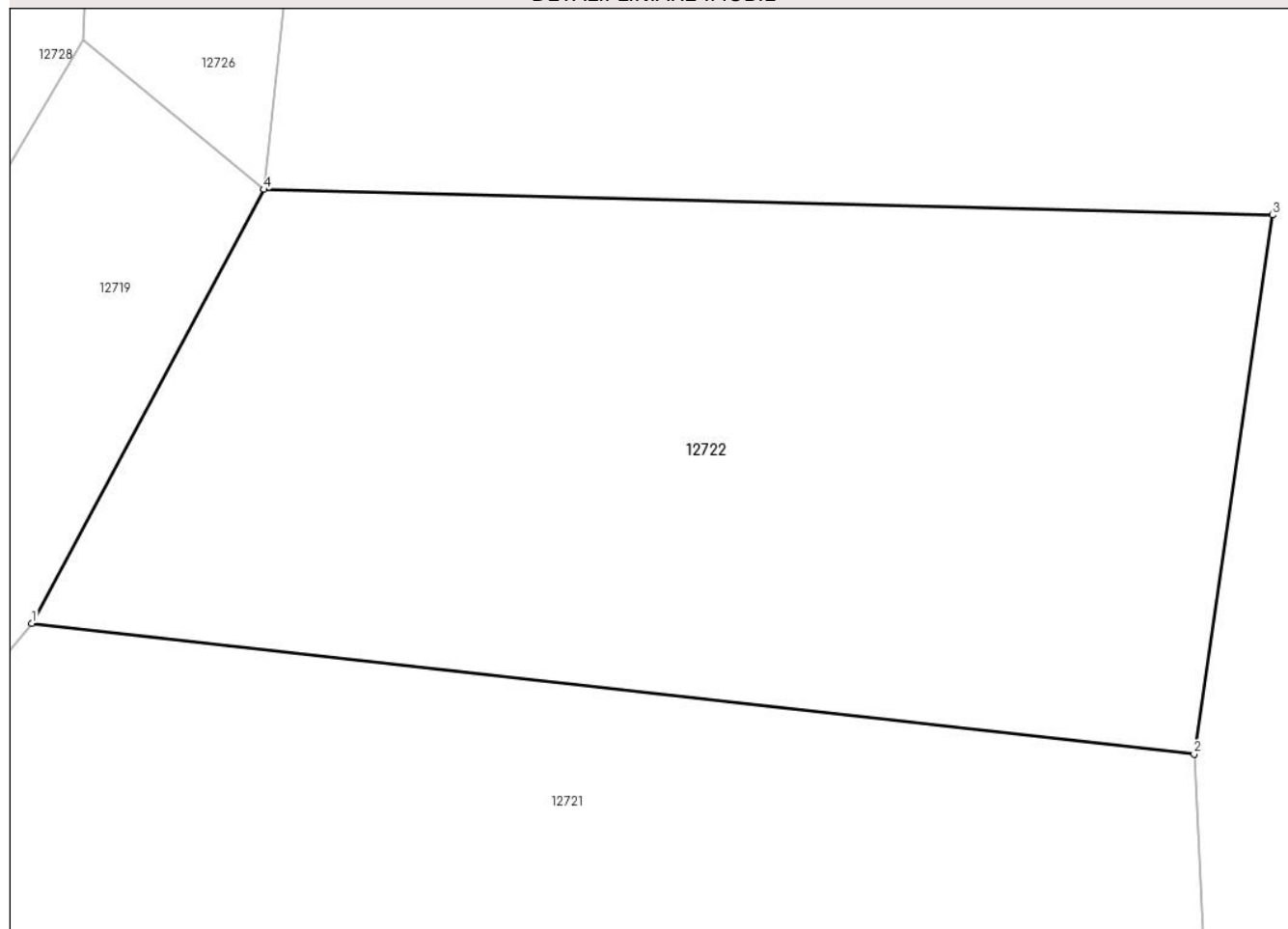
Anexa Nr. 1 La Partea I

Teren

Nr cadastral	Suprafața (mp)*	Observații / Referințe
	744	

* Suprafața este determinată în planul de proiecție Stereo 70.

DETALII LINIARE IMOBIL



Date referitoare la teren

Crt	Categorie folosință	Intravilan	Suprafața (mp)	Tarla	Parcelă	Nr. topo	Observații / Referințe
1	faneata	NU	744	-	-	Parte din 1822/1, 1822/2	Fâneată în Seliște

Lungime Segmente

1) Valorile lungimilor segmentelor sunt obținute din proiecție în plan.

Punct început	X / Y	Punct sfârșit	X / Y	Lungime segment (** (m))
1	284.142,394 428.803,971	2	284.185,561 428.799,125	43.438
2	284.185,561 428.799,125	3	284.188,476 428.819,123	20.209
3	284.188,476 428.819,123	4	284.151,017 428.820,074	37.471
4	284.151,017 428.820,074	1	284.142,394 428.803,971	18.266

**** Lungimile segmentelor sunt determinate în planul de proiecție Stereo 70 și sunt rotunjite la 1 milimetru.**

***** Distanța dintre puncte este formată din segmente cumulate ce sunt mai mici decât valoarea 1 milimetru.**

**DATE DESPRE IMOBILUL NR. 12723**

Oficiul de Cadastru și Publicitate Imobiliară CARAS-SEVERIN
Biroul de Cadastru și Publicitate Imobiliară Caransebes

A. Partea I. Descrierea imobilului

TEREN Extravilan

Nr. CF vechi:512-Petroșnița
Nr. topografic:1814

Adresa: Jud. Caraș-Severin

Nr. Crt	Nr cadastral Nr. topografic	Suprafața* (mp)	Observații / Referințe
A1	32014	Din acte: 2.917 Masurata: 2.738	Sector cadastral:112 Teren neimprejmuț;

B. Partea II. Proprietari și acte

Inscrieri privitoare la dreptul de proprietate și alte drepturi reale	Referințe
1072 / 07/10/1976	
Act Notarial nr. 312, din 07/10/1976 emis de Notariatul de Stat Caransebes;	
B1	A1
Intabulare, drept de PROPRIETATE, dobândit prin Succesiune, cota actuala 1/1, cota initiala 1/1 1) DECA ANDERCA VIRGIL, (nepot de fiica)	

C. Partea III. SARCINI .

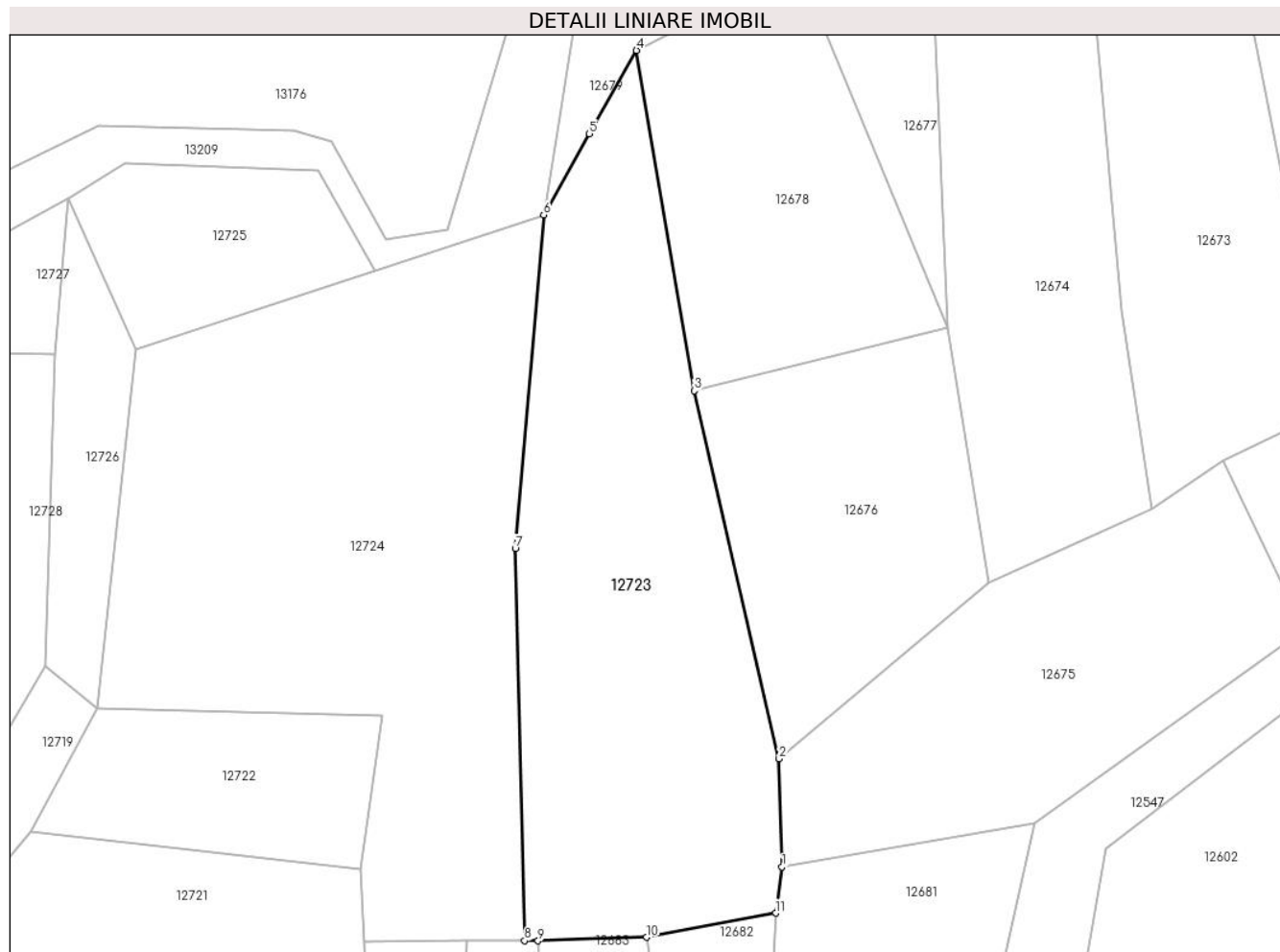
Inscrieri privind dezmembramintele dreptului de proprietate, drepturi reale de garanție și sarcini	Referințe
NU SUNT	

Anexa Nr. 1 La Partea I

Teren

Nr cadastral	Suprafața (mp)*	Observații / Referințe
32014	Din acte: 2.917 Masurata: 2.738	

* Suprafața este determinată în planul de proiecție Stereo 70.



Date referitoare la teren

Crt	Categorie folosință	Intra vilan	Suprafața (mp)	Tarla	Parcelă	Nr. topo	Observații / Referințe
1	faneata	NU	2.738	-	-	1814	Fâneață în Seliște

Lungime Segmente

1) Valorile lungimilor segmentelor sunt obținute din proiecție în plan.

Punct început	X / Y	Punct sfârșit	X / Y	Lungime segment (** (m)
1	284.240,782 428.799,336	2	284.240,405 428.813,496	14.165
2	284.240,405 428.813,496	3	284.229,294 428.861,706	49.474
3	284.229,294 428.861,706	4	284.221,718 428.906,284	45.217
4	284.221,718 428.906,284	5	284.215,539 428.895,367	12.544
5	284.215,539 428.895,367	6	284.209,572 428.884,752	12.177

Punct început	X / Y	Punct sfârșit	X / Y	Lungime segment (** (m)
6	284.209,572 428.884,752	7	284.205,85 428.841,046	43.864
7	284.205,85 428.841,046	8	284.207,063 428.789,678	51.382
8	284.207,063 428.789,678	9	284.208,816 428.789,655	1.753
9	284.208,816 428.789,655	10	284.223,043 428.790,12	14.235
10	284.223,043 428.790,12	11	284.239,954 428.793,292	17.206
11	284.239,954 428.793,292	1	284.240,782 428.799,336	6.1

** Lungimile segmentelor sunt determinate în planul de proiecție Stereo 70 și sunt rotunjite la 1 milimetru.

*** Distanța dintre puncte este formată din segmente cumulate ce sunt mai mici decât valoarea 1 milimetru.

**DATE DESPRE IMOBILUL NR. 12724**

Oficiul de Cadastru și Publicitate Imobiliară CARAS-SEVERIN
Biroul de Cadastru și Publicitate Imobiliară Caransebes

A. Partea I. Descrierea imobilului

TEREN Extravilan

Nr. CF vechi:464-Petroșnița
Nr. topografic:1823, Parte din 1824

Adresa: Jud. Caraș-Severin

Nr. Crt	Nr cadastral Nr. topografic	Suprafața* (mp)	Observații / Referințe
A1		Din acte: 2.904 Masurata: 3.581	Sector cadastral:112 Teren neimprejmuit;

B. Partea II. Proprietari și acte

Inscrieri privitoare la dreptul de proprietate și alte drepturi reale		Referințe
4616 / 07/10/2004		
Act Notarial nr. 3608, din 01/01/2004 emis de BNP ANDRONACHE RENEE;		
B1	Intabulare, drept de PROPRIETATE drept rentă viageră, dobandit prin Conventie, cota actuala 2904/3581 1) BĂLOI PETRU , și soția 2) BĂLOI MĂRIOARA	A1
B2	Se notează interdicția de înstrăinare și grevare în favoarea lui 1) PAICA MARIA	A1
/		
Act Normativ nr. 7, din 13/03/1996 emis de PARLAMENTUL ROMÂNIEI;		
B3	Inscrierea provizorie, drept de PROPRIETATE, dobandit prin Lege, cota actuala 677/3581 1) COMUNA BUCOȘNIȚA , CIF:3227645, PROPRIETAR NEIDENTIFICAT	A1

C. Partea III. SARCINI

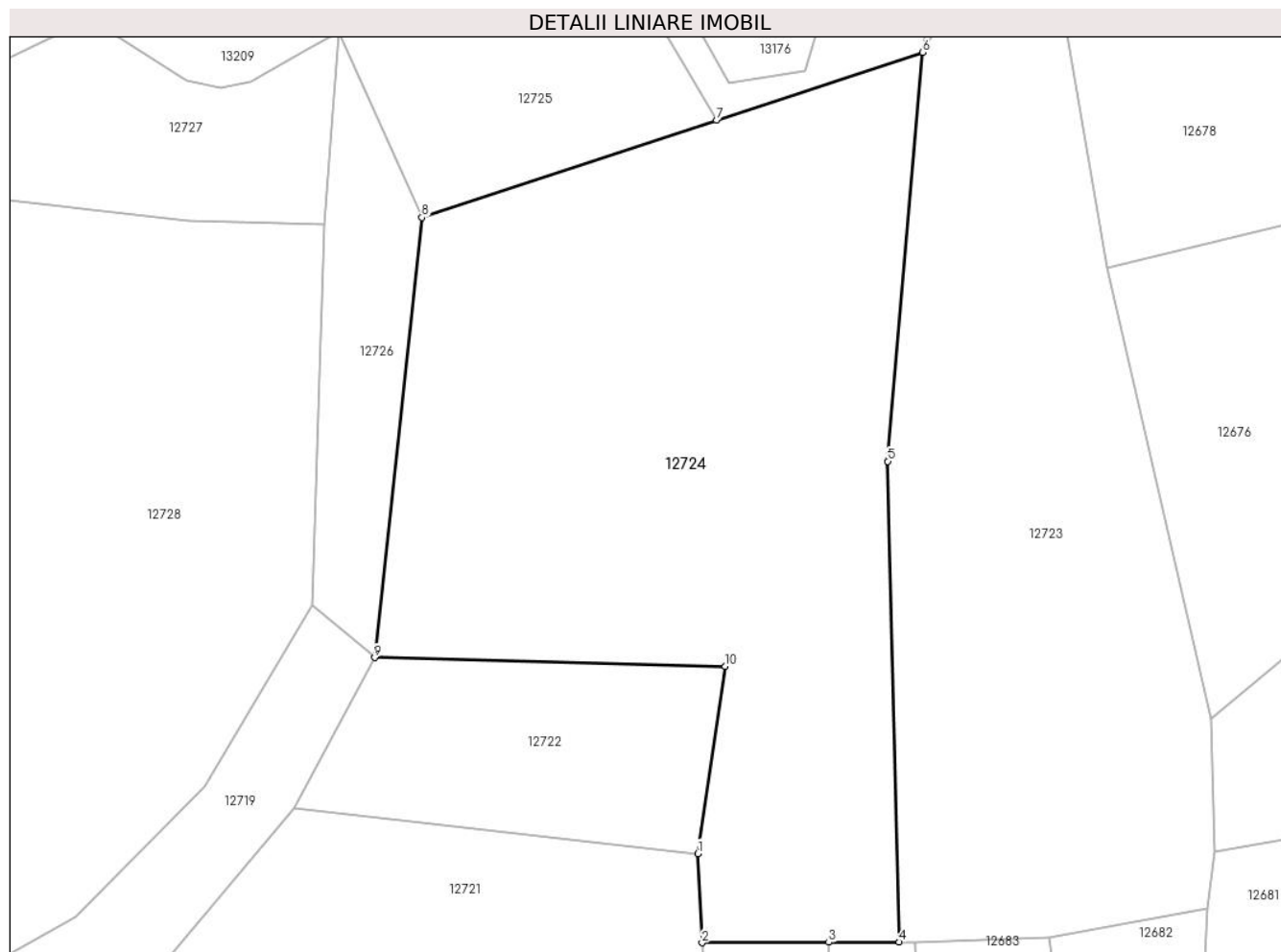
Inscrieri privind dezmembramintele dreptului de proprietate, drepturi reale de garanție și sarcini		Referințe
131 / 20/01/1938		
Hotarare Judecatoreasca nr. 4981, din 01/01/1935 emis de JUDECĂTORIA MIXTĂ CARANSEBES;		
C1	Intabulare, drept de UZUFRACT VIAGER, cota actuala 1/4 1) PAICA DRAGALINA , născ. Georgevici, dom. în Petroșnița	A1
4616 / 07/10/2004		
Act Notarial nr. 3608, din 01/01/2004 emis de BNP ANDRONACHE RENEE;		
C2	Intabulare, drept de UZUFRACT VIAGER, cota actuala 2904/3581 1) PAICA MARIA	A1

Anexa Nr. 1 La Partea I

Teren

Nr cadastral	Suprafața (mp)*	Observații / Referințe
	Din acte: 2.904 Masurata: 3.581	

* Suprafața este determinată în planul de proiecție Stereo 70.



Date referitoare la teren

Crt	Categorie folosință	Intra vilan	Suprafața (mp)	Tarla	Parcelă	Nr. topo	Observații / Referințe
1	faneata	NU	3.581	-	-	1823, Parte din 1824	Fâneață în Seliște

Lungime Segmente

1) Valorile lungimilor segmentelor sunt obținute din proiecție în plan.

Punct început	X / Y	Punct sfârșit	X / Y	Lungime segment (** (m)
1	284.185,561 428.799,125	2	284.186,008 428.789,606	9.529
2	284.186,008 428.789,606	3	284.199,543 428.789,652	13.535
3	284.199,543 428.789,652	4	284.207,063 428.789,678	7.52
4	284.207,063 428.789,678	5	284.205,85 428.841,046	51.382
5	284.205,85 428.841,046	6	284.209,572 428.884,752	43.864

Punct început	X / Y	Punct sfârșit	X / Y	Lungime segment (** (m)
6	284.209,572 428.884,752	7	284.187,549 428.877,493	23.188
7	284.187,549 428.877,493	8	284.156,065 428.867,116	33.15
8	284.156,065 428.867,116	9	284.151,017 428.820,074	47.312
9	284.151,017 428.820,074	10	284.188,476 428.819,123	37.471
10	284.188,476 428.819,123	1	284.185,561 428.799,125	20.209

** Lungimile segmentelor sunt determinate în planul de proiecție Stereo 70 și sunt rotunjite la 1 milimetru.

*** Distanța dintre puncte este formată din segmente cumulate ce sunt mai mici decât valoarea 1 milimetru.

**DATE DESPRE IMOBILUL NR. 12725**

Oficiul de Cadastru și Publicitate Imobiliară CARAS-SEVERIN
Biroul de Cadastru și Publicitate Imobiliară Caransebes

A. Partea I. Descrierea imobilului

TEREN Extravilan

Nr. CF vechi:464-Petroșnița
Nr. topografic:Parte din 1824

Adresa: Jud. Caraș-Severin

Nr. Crt	Nr cadastral Nr. topografic	Suprafața* (mp)	Observații / Referințe
A1		Din acte: 978 Masurata: 646	Sector cadastral:112 Teren neimprejmuat;

B. Partea II. Proprietari și acte

Inscrieri privitoare la dreptul de proprietate și alte drepturi reale		Referințe
4616 / 07/10/2004		
Act Notarial nr. 3608, din 01/01/2004 emis de BNP ANDRONACHE RENEE;		
B1	Intabulare, drept de PROPRIETATE drept rentă viageră, dobandit prin Conventie, cota actuala 1/1 1) BĂLOI PETRU , și soția 2) BĂLOI MĂRIOARA	A1
B2	Se notează interdicția de înstrăinare și grevare în favoarea lui 1) PAICA MARIA	A1

C. Partea III. SARCINI

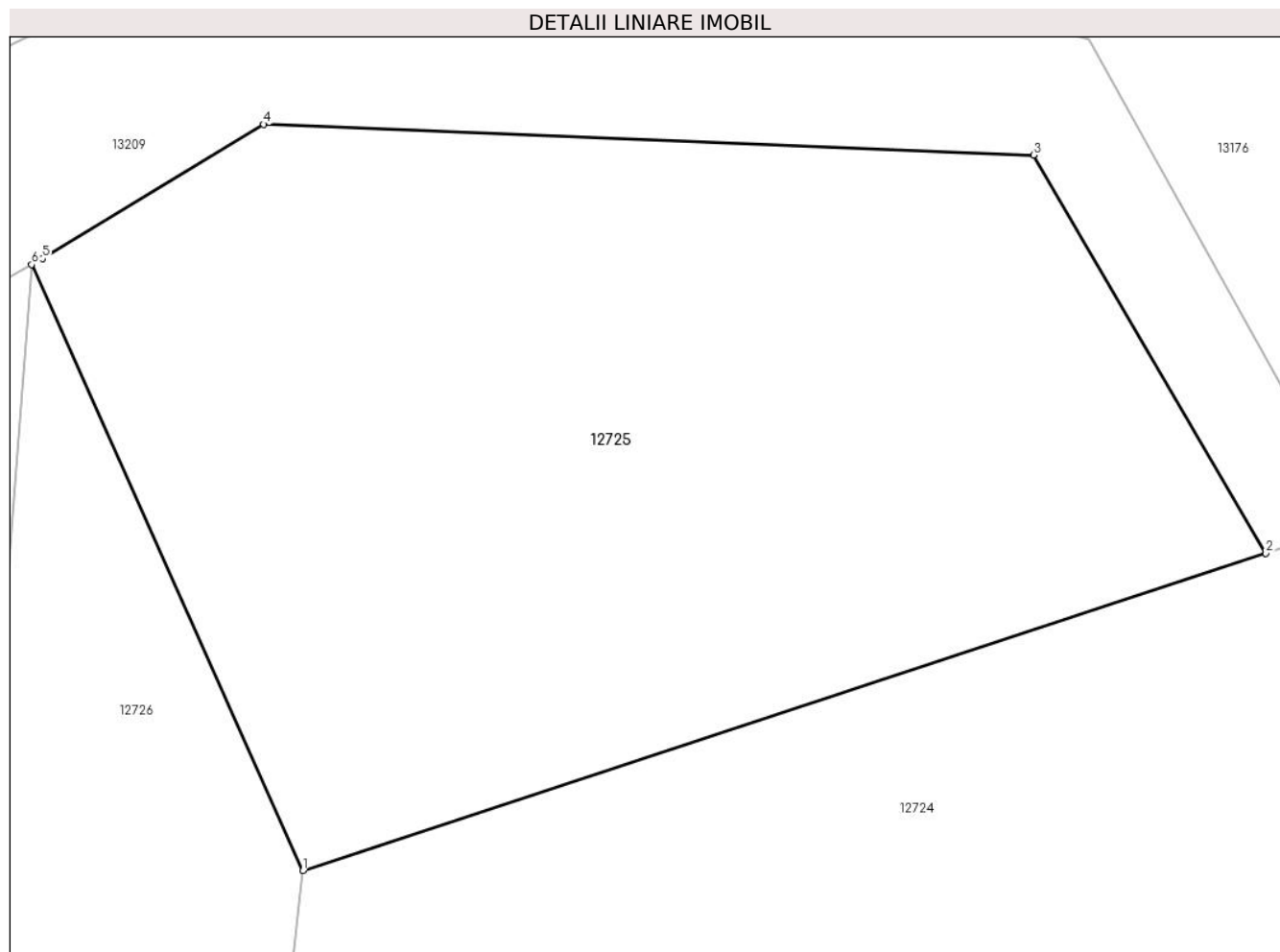
Inscrieri privind dezmembramentele dreptului de proprietate, drepturi reale de garanție și sarcini		Referințe
131 / 20/01/1938		
Hotarare Judecatoreasca nr. 4981, din 01/01/1935 emis de JUDECĂTORIA MIXTĂ CARANSEBEȘ;		
C1	Intabulare, drept de UZUFRACT VIAGER, cota actuala 1/4 1) PAICA DRAGALINA , născ. Georgevici, dom. în Petroșnița	A1
4616 / 07/10/2004		
Act Notarial nr. 3608, din 01/01/2004 emis de BNP ANDRONACHE RENEE;		
C2	Intabulare, drept de UZUFRACT VIAGER, cota actuala 1/1 1) PAICA MARIA	A1

Anexa Nr. 1 La Partea I

Teren

Nr cadastral	Suprafața (mp)*	Observații / Referințe
	Din acte: 978 Masurata: 646	

* Suprafața este determinată în planul de proiecție Stereo 70.



Date referitoare la teren

Crt	Categorie folosință	Intra vilan	Suprafața (mp)	Tarla	Parcelă	Nr. topo	Observații / Referințe
1	pasune	NU	646	-	-	Parte din 1824	Pășune în Seliște, restul de suprafață se regăsește la id 12724

Lungime Segmente

1) Valorile lungimilor segmentelor sunt obținute din proiecție în plan.

Punct început	X / Y	Punct sfârșit	X / Y	Lungime segment (** (m)
1	284.156,065 428.867,116	2	284.187,549 428.877,493	33.15
2	284.187,549 428.877,493	3	284.179,956 428.890,516	15.075
3	284.179,956 428.890,516	4	284.154,784 428.891,523	25.192
4	284.154,784 428.891,523	5	284.147,555 428.887,135	8.457
5	284.147,555 428.887,135	6	284.147,198 428.886,935	0.409

Punct început	X / Y	Punct sfârșit	X / Y	Lungime segment (** (m)
6	284.147,198 428.886,935	1	284.156,065 428.867,116	21.712

** Lungimile segmentelor sunt determinate în planul de proiecție Stereo 70 și sunt rotunjite la 1 milimetru.

*** Distanța dintre puncte este formată din segmente cumulate ce sunt mai mici decât valoarea 1 milimetru.

**DATE DESPRE IMOBILUL NR. 12726**

Oficiul de Cadastru și Publicitate Imobiliară CARAS-SEVERIN
Biroul de Cadastru și Publicitate Imobiliară Caransebes

A. Partea I. Descrierea imobilului

TEREN Extravilan

Nr. CF vechi:1016-Petroșnița
Nr. topografic:1825

Adresa: Jud. Caraș-Severin

Nr. Crt	Nr cadastral Nr. topografic	Suprafața* (mp)	Observații / Referințe
A1		Din acte: 622 Masurata: 491	Sector cadastral:112 Teren neimprejmuit;

B. Partea II. Proprietari și acte

Inscrieri privitoare la dreptul de proprietate și alte drepturi reale		Referințe
1537 / 07/03/1915		
Hotarare Judecatoreasca nr. 1174, din 01/01/1915 emis de JUDECĂTORIA CARANSEBEȘ;		
B1	Intabulare, drept de PROPRIETATE, dobandit prin Hotarare Judecatoreasca, cota actuala 1/3 1) MIHUȚA MARIA, fiica lui Petru și a Videi	A1
500 / 22/05/1948		
Act Notarial nr. 0, din 28/01/1938 emis de -;		
B2	Intabulare, drept de PROPRIETATE, dobandit prin Conventie, cota actuala 2/3 1) BĂCILĂ MARIA, născ. Mihuța, fiica lui Petru și a Videi, dom. în Petroșnița	A1

C. Partea III. SARCINI

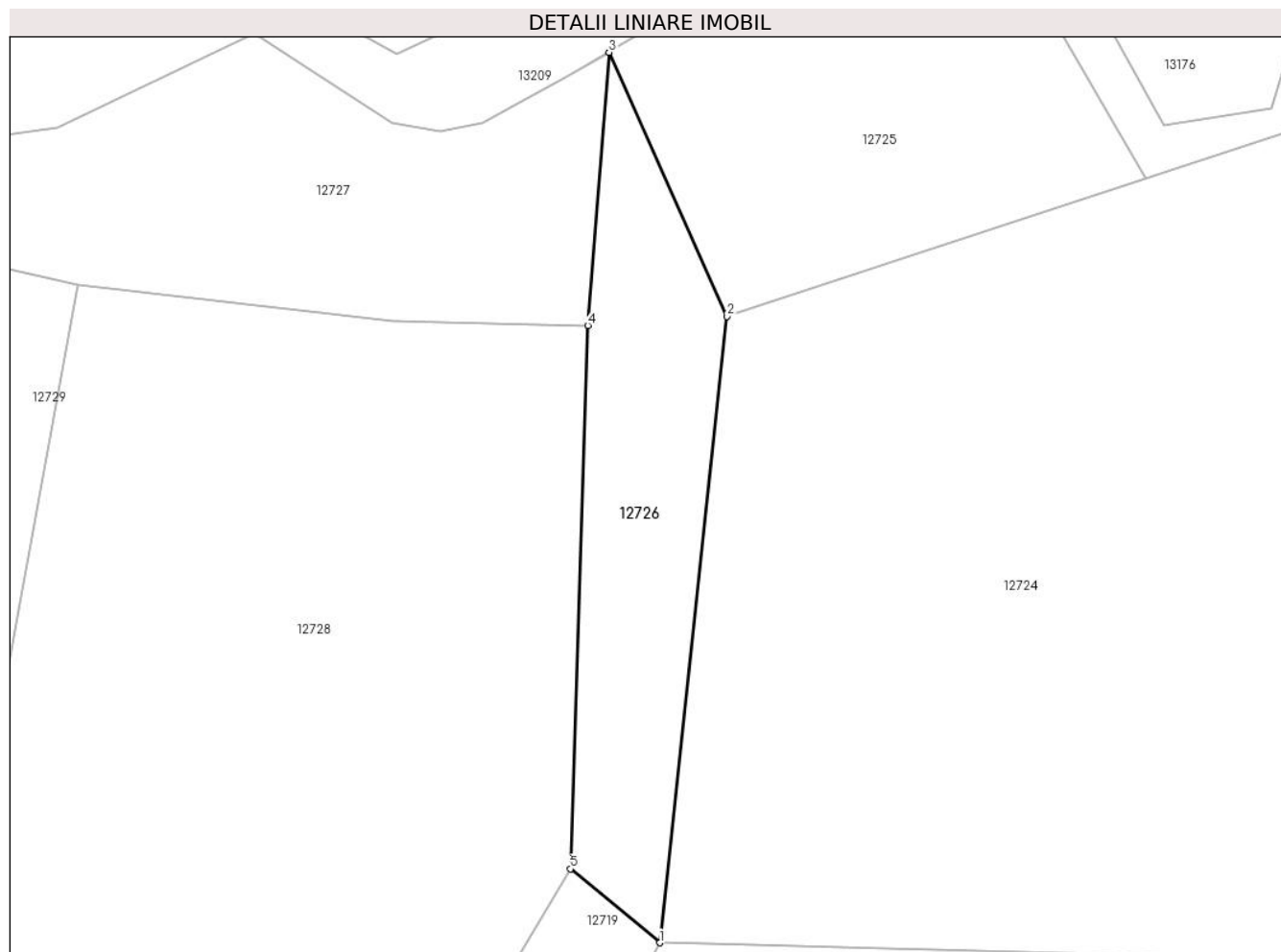
Inscrieri privind dezmembramintele dreptului de proprietate, drepturi reale de garanție și sarcini		Referințe
1537 / 07/10/1915		
Hotarare Judecatoreasca nr. 1174, din 01/01/1915 emis de JUDECĂTORIA CARANSEBEȘ;		
C1	Intabulare, drept de UZUFRACT VIAGER, cota actuala 1/1 1) MIHUȚA VIDA, dom. în Petroșnița	A1

Anexa Nr. 1 La Partea I

Teren

Nr cadastral	Suprafața (mp)*	Observații / Referințe
	Din acte: 622 Masurata: 491	

* Suprafața este determinată în planul de proiecție Stereo 70.



Date referitoare la teren

Crt	Categorie folosință	Intravilan	Suprafața (mp)	Tarla	Parcelă	Nr. topo	Observații / Referințe
1	pașune	NU	491	-	-	1825	Pășune în Seliște

Lungime Segmente

1) Valorile lungimilor segmentelor sunt obținute din proiecție în plan.

Punct început	X / Y	Punct sfârșit	X / Y	Lungime segment (** (m)
1	284.151,017 428.820,074	2	284.156,065 428.867,116	47.312
2	284.156,065 428.867,116	3	284.147,198 428.886,935	21.712
3	284.147,198 428.886,935	4	284.145,609 428.866,422	20.574
4	284.145,609 428.866,422	5	284.144,308 428.825,621	40.822
5	284.144,308 428.825,621	1	284.151,017 428.820,074	8.705

**** Lungimile segmentelor sunt determinate în planul de proiecție Stereo 70 și sunt rotunjite la 1 milimetru.**

***** Distanța dintre puncte este formată din segmente cumulate ce sunt mai mici decât valoarea 1 milimetru.**

**DATE DESPRE IMOBILUL NR. 12727**

Oficiul de Cadastru și Publicitate Imobiliară CARAS-SEVERIN
Biroul de Cadastru și Publicitate Imobiliară Caransebes

A. Partea I. Descrierea imobilului

TEREN Extravilan

Nr. CF vechi:235-Petroșnița
Nr. topografic:1826

Adresa: Jud. Caraș-Severin

Nr. Crt	Nr cadastral Nr. topografic	Suprafața* (mp)	Observații / Referințe
A1		846	Sector cadastral:112 Teren neimprejmuit;

B. Partea II. Proprietari și acte

Inscrieri privitoare la dreptul de proprietate și alte drepturi reale		Referințe
4166 / 25/05/1914		
Act nr. -, din 25/05/1914 emis de -;		
B1	Intabulare, drept de PROPRIETATE, cf vechi, dobandit prin Conventie, cota actuala 1/1, cota initiala 1/1 1) COMUNA PETROSNITA, CIF:9999999999999	A1

C. Partea III. SARCINI .

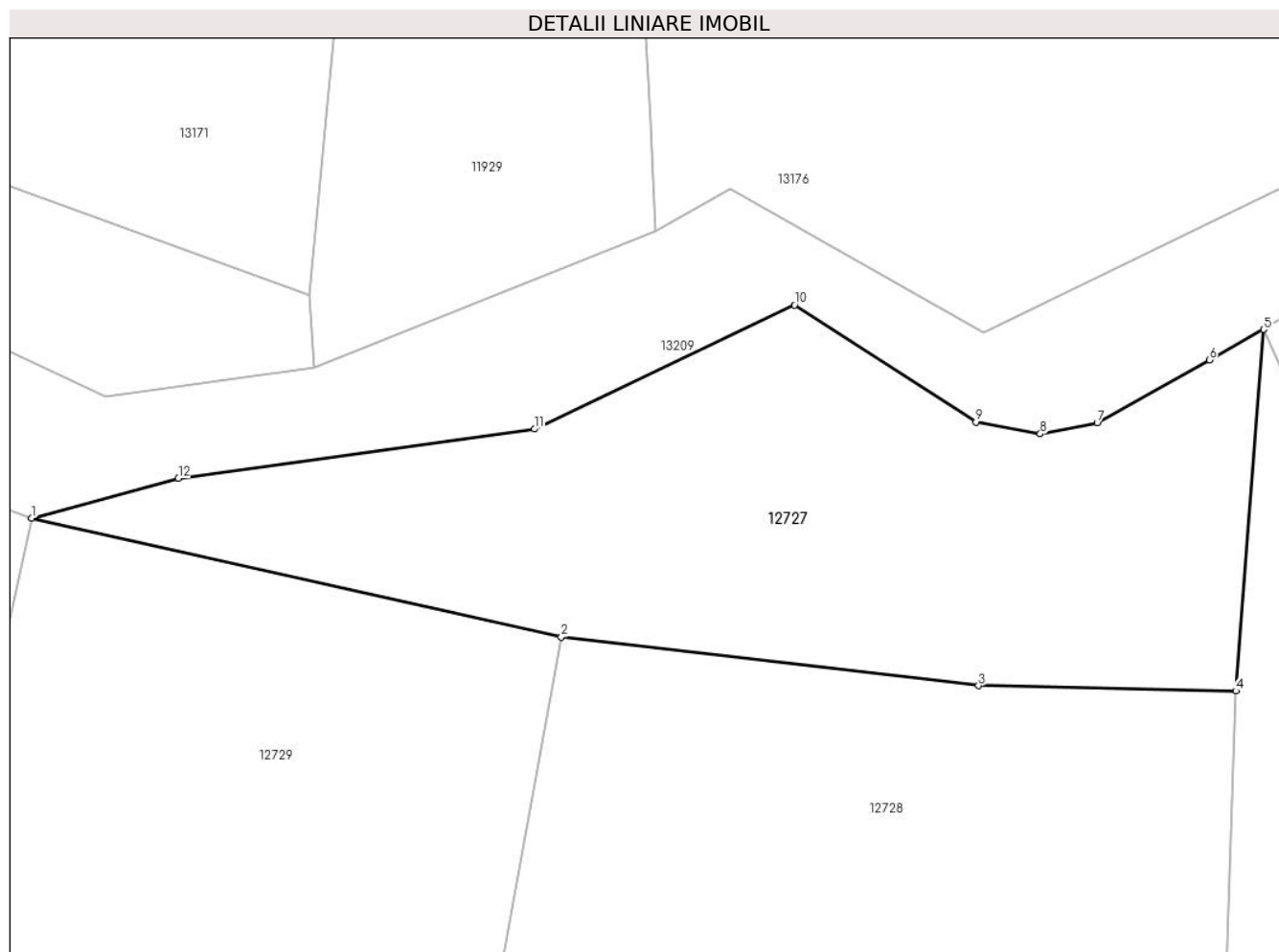
Inscrieri privind dezmembramintele dreptului de proprietate, drepturi reale de garanție și sarcini	Referințe
NU SUNT	

Anexa Nr. 1 La Partea I

Teren

Nr cadastral	Suprafața (mp)*	Observații / Referințe
	846	

* Suprafața este determinată în planul de proiecție Stereo 70.



Date referitoare la teren

Crt	Categorie folosință	Intra vilan	Suprafața (mp)	Tarla	Parcelă	Nr. topo	Observații / Referințe
1	pașune	NU	846	-	-	1826	Pășune în Seliște

Lungime Segmente

1) Valorile lungimilor segmentelor sunt obținute din proiecție în plan.

Punct început	X / Y	Punct sfârșit	X / Y	Lungime segment (** (m)
1	284.077,24 428.876,24	2	284.107,314 428.869,475	30.825
2	284.107,314 428.869,475	3	284.131,005 428.866,726	23.85
3	284.131,005 428.866,726	4	284.145,609 428.866,422	14.607
4	284.145,609 428.866,422	5	284.147,198 428.886,935	20.574
5	284.147,198 428.886,935	6	284.144,108 428.885,203	3.542

Punct început	X / Y	Punct sfârșit	X / Y	Lungime segment (** (m)
6	284.144,108 428.885,203	7	284.137,741 428.881,638	7.297
7	284.137,741 428.881,638	8	284.134,51 428.881,006	3.292
8	284.134,51 428.881,006	9	284.130,862 428.881,676	3.709
9	284.130,862 428.881,676	10	284.120,564 428.888,319	12.255
10	284.120,564 428.888,319	11	284.105,789 428.881,282	16.365
11	284.105,789 428.881,282	12	284.085,575 428.878,486	20.406
12	284.085,575 428.878,486	1	284.077,24 428.876,24	8.632

** Lungimile segmentelor sunt determinate în planul de proiecție Stereo 70 și sunt rotunjite la 1 milimetru.

*** Distanța dintre puncte este formată din segmente cumulate ce sunt mai mici decât valoarea 1 milimetru.

**DATE DESPRE IMOBILUL NR. 12728**

Oficiul de Cadastru și Publicitate Imobiliară CARAS-SEVERIN
Biroul de Cadastru și Publicitate Imobiliară Caransebes

A. Partea I. Descrierea imobilului

TEREN Extravilan

Nr. CF vechi:916-Petroșnița
Nr. topografic:1827

Adresa: Jud. Caraș-Severin

Nr. Crt	Nr cadastral Nr. topografic	Suprafața* (mp)	Observații / Referințe
A1		3.067	Sector cadastral:112 Teren neimprejmuit;

B. Partea II. Proprietari și acte

Inscrieri privitoare la dreptul de proprietate și alte drepturi reale		Referințe
1164 / 23/06/1939		
Act Notarial nr. 0, din 13/06/1939 emis de -;		
B1	Intabulare, drept de PROPRIETATE, dobandit prin Conventie, cota actuala 1/1 1) BACILA MIRON , căs. cu Hamat Floarea, dom. în Petroșnița	A1

C. Partea III. SARCINI .

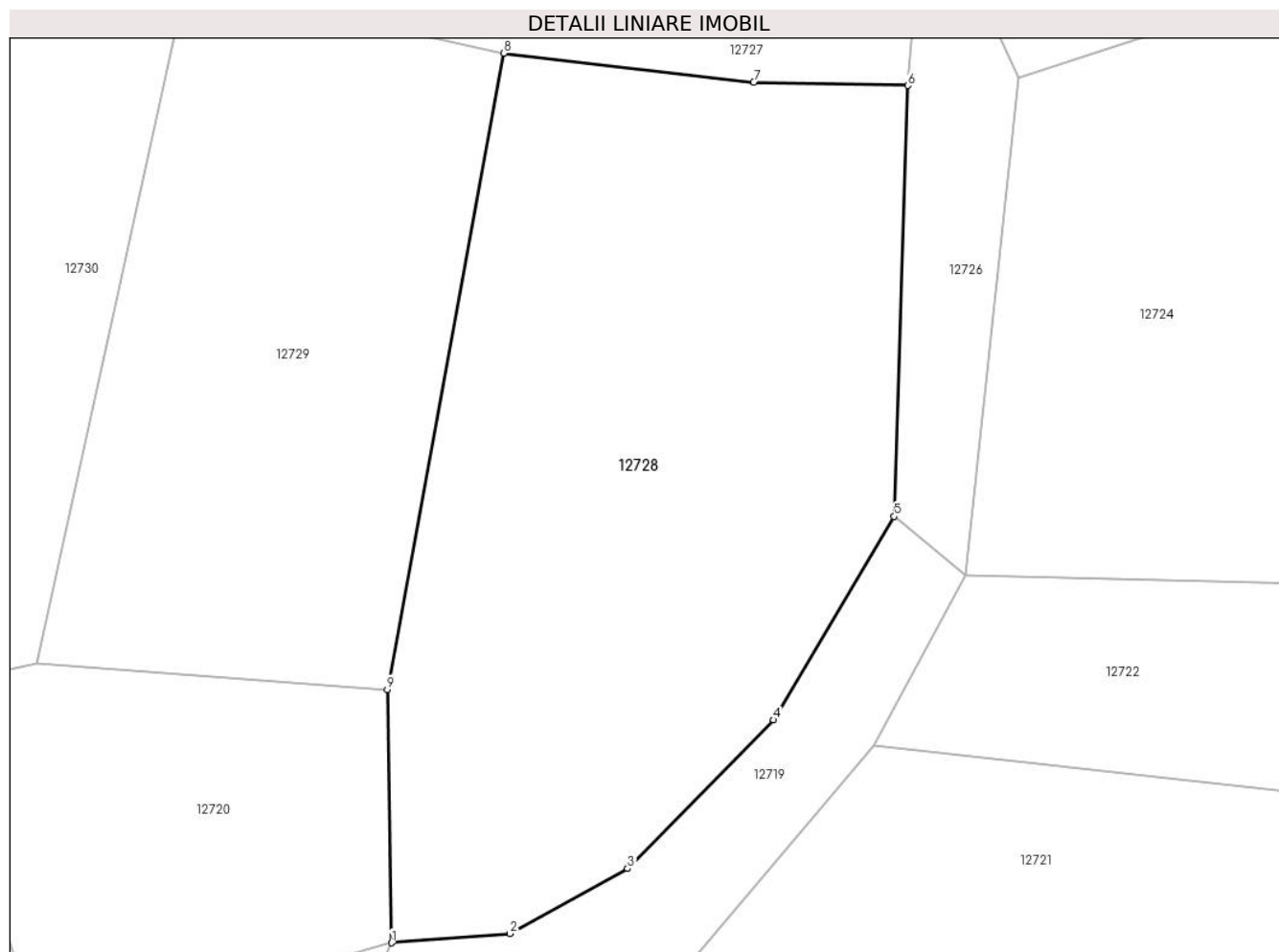
Inscrieri privind dezmembramintele dreptului de proprietate, drepturi reale de garanție și sarcini	Referințe
NU SUNT	

Anexa Nr. 1 La Partea I

Teren

Nr cadastral	Suprafața (mp)*	Observații / Referințe
	3.067	

* Suprafața este determinată în planul de proiecție Stereo 70.



Date referitoare la teren

Crt	Categorie folosință	Intravilan	Suprafața (mp)	Tarla	Parcelă	Nr. topo	Observații / Referințe
1	pașune	NU	3.067	-	-	1827	Pășune în Seliște

Lungime Segmente

1) Valorile lungimilor segmentelor sunt obținute din proiecție în plan.

Punct început	X / Y	Punct sfârșit	X / Y	Lungime segment (** (m)
1	284.096,693 428.785,272	2	284.107,898 428.786,133	11.238
2	284.107,898 428.786,133	3	284.119,045 428.792,301	12.74
3	284.119,045 428.792,301	4	284.132,86 428.806,365	19.714
4	284.132,86 428.806,365	5	284.144,308 428.825,621	22.402
5	284.144,308 428.825,621	6	284.145,609 428.866,422	40.822

Punct început	X / Y	Punct sfârșit	X / Y	Lungime segment (** (m)
6	284.145,609 428.866,422	7	284.131,005 428.866,726	14.607
7	284.131,005 428.866,726	8	284.107,314 428.869,475	23.85
8	284.107,314 428.869,475	9	284.096,299 428.809,25	61.224
9	284.096,299 428.809,25	1	284.096,693 428.785,272	23.981

** Lungimile segmentelor sunt determinate în planul de proiecție Stereo 70 și sunt rotunjite la 1 milimetru.

*** Distanța dintre puncte este formată din segmente cumulate ce sunt mai mici decât valoarea 1 milimetru.

**DATE DESPRE IMOBILUL NR. 12729**

Oficiul de Cadastru și Publicitate Imobiliară CARAS-SEVERIN
Biroul de Cadastru și Publicitate Imobiliară Caransebes

A. Partea I. Descrierea imobilului

TEREN Extravilan

Nr. CF vechi:886-Petroșnița
Nr. topografic:1828

Adresa: Jud. Caraș-Severin

Nr. Crt	Nr cadastral Nr. topografic	Suprafața* (mp)	Observații / Referințe
A1		2.034	Sector cadastral:112 Teren neimprejmuit;

B. Partea II. Proprietari și acte

Inscrieri privitoare la dreptul de proprietate și alte drepturi reale		Referințe
/		
Act Normativ nr. 7, din 13/03/1996 emis de PARLAMENTUL ROMÂNIEI;		
B1	Intabulare, drept de PROPRIETATE, dobândit prin Lege, cota actuala 1/1 1) NEIDENTIFICAT NEIDENTIFICAT	A1
Act Normativ nr. 7, din 13/03/1996 emis de PARLAMENTUL ROMÂNIEI (ADEVÉRINȚA 5021/04.10.2023, EMISĂ DE PRIMĂRIA COMUNEI BUCOȘNIȚA);		
B2	Se notează posesia faptică în favoarea lui 1) CIUCUR ANA-LAVINIA	A1

C. Partea III. SARCINI .

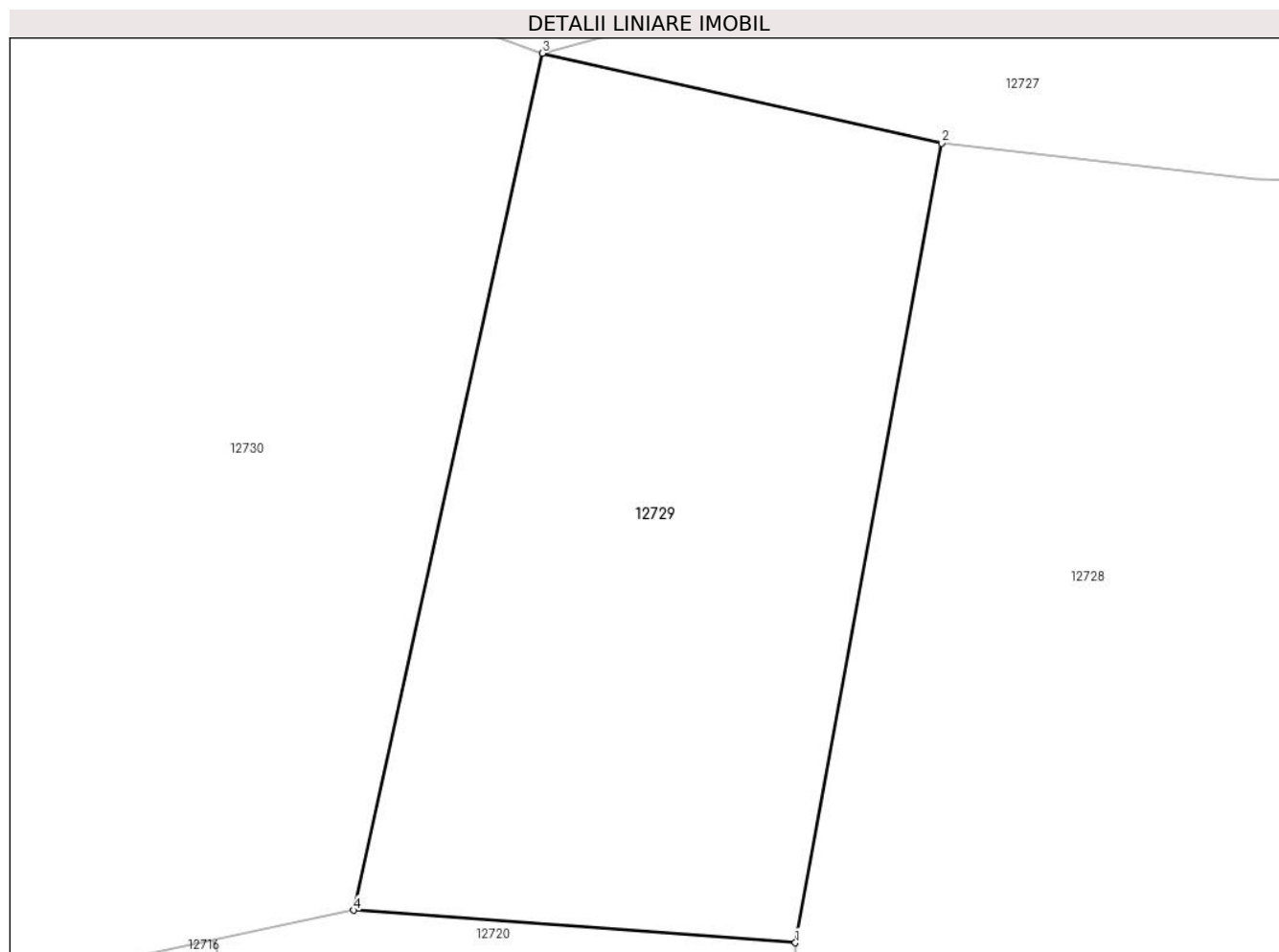
Inscrieri privind dezmembramintele dreptului de proprietate, drepturi reale de garanție și sarcini	Referințe
NU SUNT	

Anexa Nr. 1 La Partea I

Teren

Nr cadastral	Suprafața (mp)*	Observații / Referințe
	2.034	

* Suprafața este determinată în planul de proiecție Stereo 70.



Date referitoare la teren

Crt	Categorie folosință	Intravilan	Suprafața (mp)	Tarla	Parcelă	Nr. topo	Observații / Referințe
1	pasune	NU	2.034	-	-	1747	Pășune în Seliște, restul de suprafață se regăsește la id 12728

Lungime Segmente

1) Valorile lungimilor segmentelor sunt obținute din proiecție în plan.

Punct început	X / Y	Punct sfârșit	X / Y	Lungime segment (** (m)
1	284.096,299 428.809,25	2	284.107,314 428.869,475	61.224
2	284.107,314 428.869,475	3	284.077,24 428.876,24	30.825
3	284.077,24 428.876,24	4	284.063,034 428.811,692	66.093
4	284.063,034 428.811,692	1	284.096,299 428.809,25	33.355

**** Lungimile segmentelor sunt determinate în planul de proiecție Stereo 70 și sunt rotunjite la 1 milimetru.**

***** Distanța dintre puncte este formată din segmente cumulate ce sunt mai mici decât valoarea 1 milimetru.**

**DATE DESPRE IMOBILUL NR. 12730**

Oficiul de Cadastru și Publicitate Imobiliară CARAS-SEVERIN
Biroul de Cadastru și Publicitate Imobiliară Caransebes

A. Partea I. Descrierea imobilului

TEREN Extravilan

Nr. CF vechi:113, 91-Petroșnița
Nr. topografic:1829, Parte din 1830

Adresa: Jud. Caraș-Severin

Nr. Crt	Nr cadastral Nr. topografic	Suprafața* (mp)	Observații / Referințe
A1		3.474	Sector cadastral:112 Teren neimprejmuit;

B. Partea II. Proprietari și acte

Inscrieri privitoare la dreptul de proprietate și alte drepturi reale		Referințe
/		
Act Normativ nr. 7, din 13/03/1996 emis de PARLAMENTUL ROMÂNIEI;		
B1	Intabulare, drept de PROPRIETATE, dobândit prin Lege, cota actuala 1/1 1) NEIDENTIFICAT NEIDENTIFICAT	A1
Act Normativ nr. 7, din 13/03/1996 emis de PARLAMENTUL ROMÂNIEI (ADEVÉRINȚA 3667/26.06.2023, EMISĂ DE PRIMĂRIA COMUNEI BUCOȘNIȚA);		
B2	Se notează posesia faptică în favoarea lui 1) POENARIU MARIA	A1

C. Partea III. SARCINI .

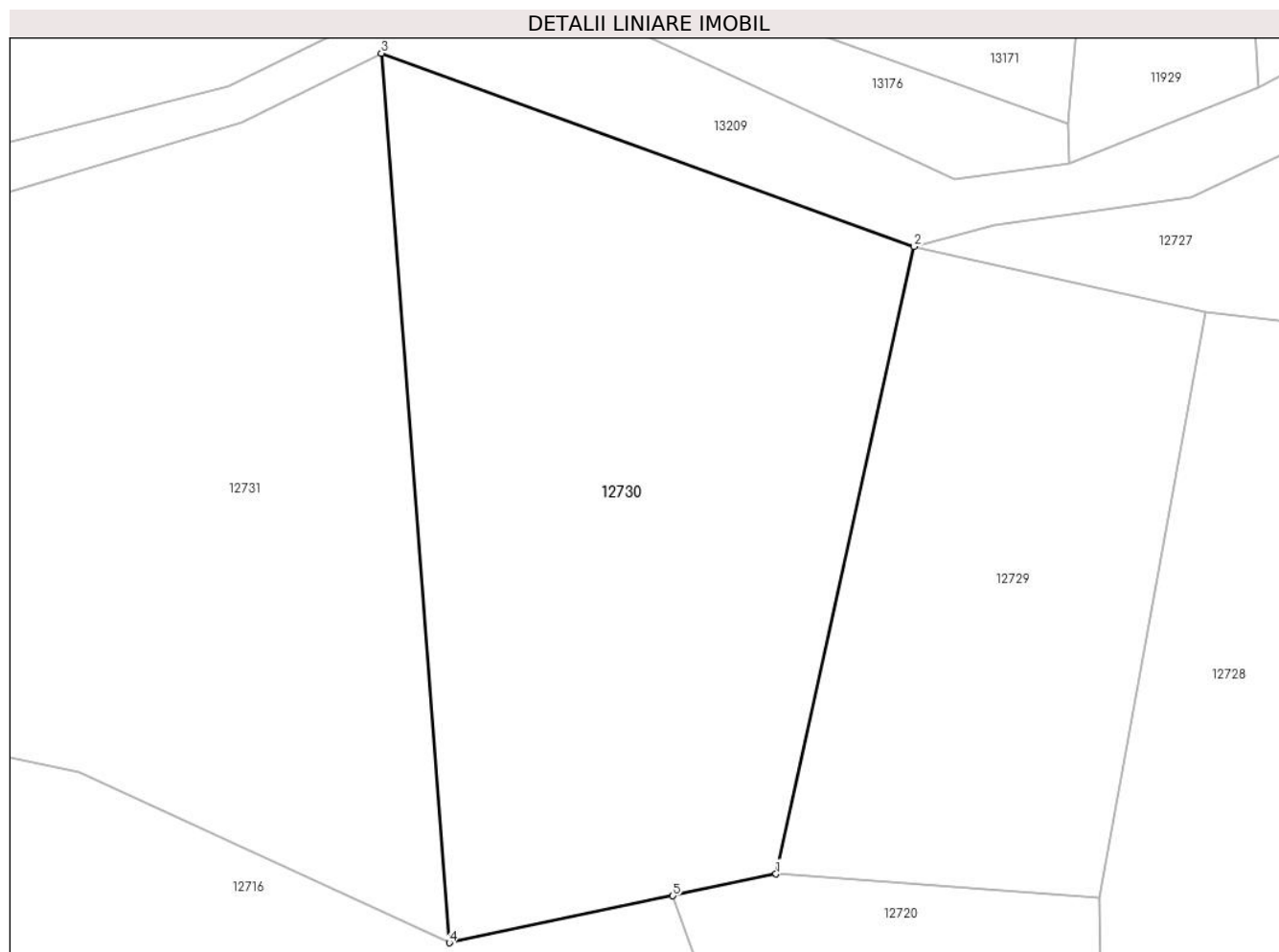
Inscrieri privind dezmembramintele dreptului de proprietate, drepturi reale de garanție și sarcini	Referințe
NU SUNT	

Anexa Nr. 1 La Partea I

Teren

Nr cadastral	Suprafața (mp)*	Observații / Referințe
	3.474	

* Suprafața este determinată în planul de proiecție Stereo 70.



Date referitoare la teren

Crt	Categorie folosință	Intravilan	Suprafața (mp)	Tarla	Parcelă	Nr. topo	Observații / Referințe
1	pasune	NU	3.474	-	-	1829, Parte din 1830	Pășune în Seliște

Lungime Segmente

1) Valorile lungimilor segmentelor sunt obținute din proiecție în plan.

Punct început	X / Y	Punct sfârșit	X / Y	Lungime segment (** (m)
1	284.063,034 428.811,692	2	284.077,24 428.876,24	66.093
2	284.077,24 428.876,24	3	284.022,42 428.896,117	58.312
3	284.022,42 428.896,117	4	284.029,41 428.804,613	91.771
4	284.029,41 428.804,613	5	284.052,416 428.809,457	23.51
5	284.052,416 428.809,457	1	284.063,034 428.811,692	10.851

**** Lungimile segmentelor sunt determinate în planul de proiecție Stereo 70 și sunt rotunjite la 1 milimetru.**

***** Distanța dintre puncte este formată din segmente cumulate ce sunt mai mici decât valoarea 1 milimetru.**

**DATE DESPRE IMOBILUL NR. 12731**

Oficiul de Cadastru și Publicitate Imobiliară CARAS-SEVERIN
Biroul de Cadastru și Publicitate Imobiliară Caransebes

A. Partea I. Descrierea imobilului

TEREN Extravilan

Nr. CF vechi:91, 1101-Petroșnița
Nr. topografic:1831, Parte din 1830

Adresa: Jud. Caraș-Severin

Nr. Crt	Nr cadastral Nr. topografic	Suprafața* (mp)	Observații / Referințe
A1		4.479	Sector cadastral:112 Teren neimprejmuit;

B. Partea II. Proprietari și acte

Inscrieri privitoare la dreptul de proprietate și alte drepturi reale		Referințe
/		
Act Normativ nr. 7, din 13/03/1996 emis de PARLAMENTUL ROMÂNIEI;		
B1	Intabulare, drept de PROPRIETATE, dobândit prin Lege, cota actuala 1/1 1) NEIDENTIFICAT NEIDENTIFICAT	A1
Act Normativ nr. 7, din 13/03/1996 emis de PARLAMENTUL ROMÂNIEI (ADEVERINȚA 5038/04.10.2023, EMISĂ DE PRIMĂRIA COMUNEI BUCOȘNIȚA);		
B2	Se notează posesia faptică în favoarea lui 1) BORAN RAVECA-IONELA	A1

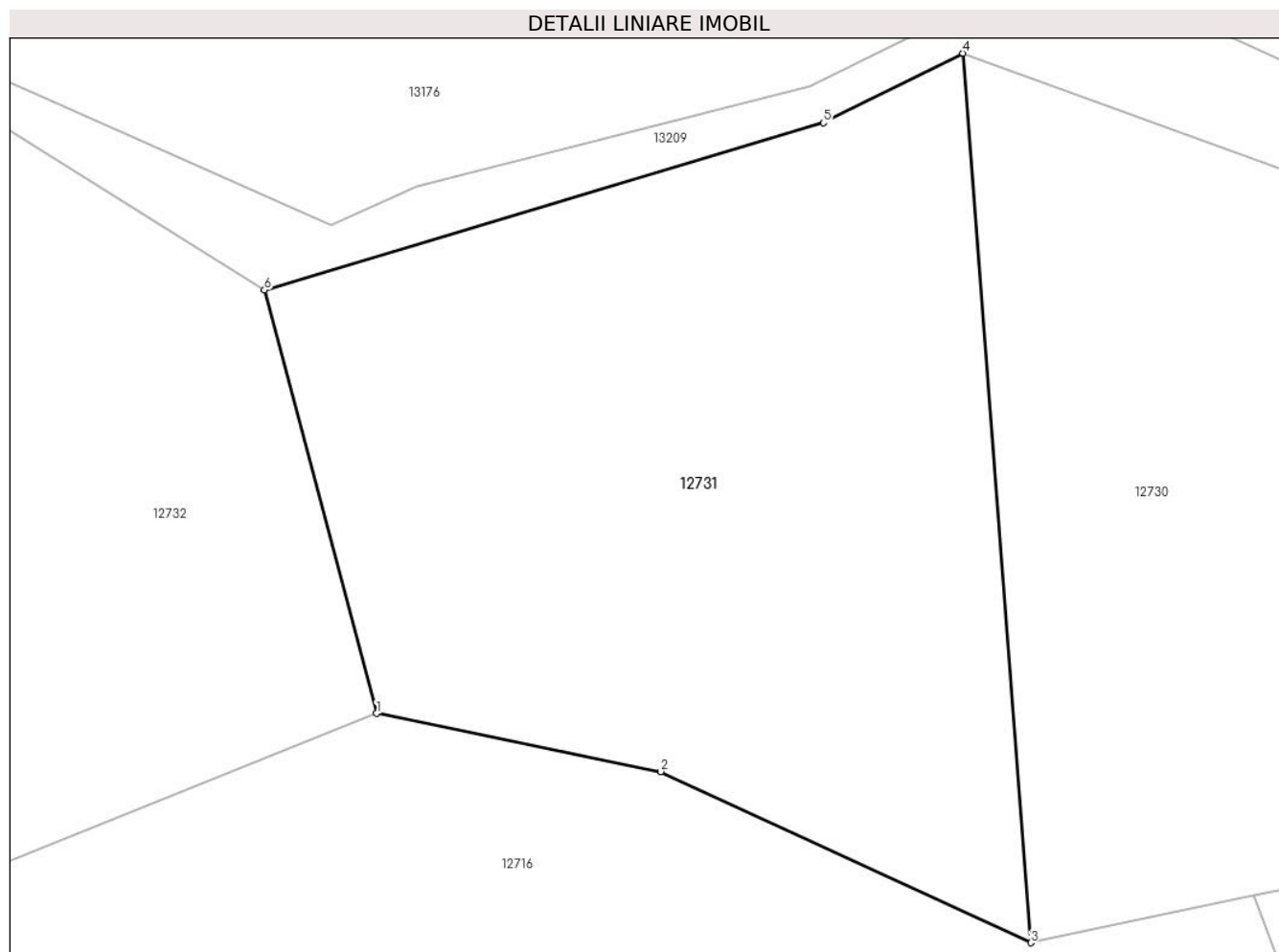
C. Partea III. SARCINI .

Inscrieri privind dezmembramintele dreptului de proprietate, drepturi reale de garanție și sarcini	Referințe
NU SUNT	

Anexa Nr. 1 La Partea I**Teren**

Nr cadastral	Suprafața (mp)*	Observații / Referințe
	4.479	

* Suprafața este determinată în planul de proiecție Stereo 70.

**Date referitoare la teren**

Crt	Categorie folosință	Intravilan	Suprafața (mp)	Tarla	Parcelă	Nr. topo	Observații / Referințe
1	pașune	NU	4.479	-	-	1831, Parte din 1830	Pășune în Seliște

Lungime Segmente

1) Valorile lungimilor segmentelor sunt obținute din proiecție în plan.

Punct început	X / Y	Punct sfârșit	X / Y	Lungime segment (** (m)
1	283.962,057 428.828,211	2	283.991,33 428.822,227	29.878
2	283.991,33 428.822,227	3	284.029,41 428.804,613	41.956
3	284.029,41 428.804,613	4	284.022,42 428.896,117	91.771
4	284.022,42 428.896,117	5	284.008,046 428.888,965	16.055
5	284.008,046 428.888,965	6	283.950,521 428.871,754	60.045

Punct început	X / Y	Punct sfârșit	X / Y	Lungime segment (** (m)
6	283.950,521 428.871,754	1	283.962,057 428.828,211	45.045

** Lungimile segmentelor sunt determinate în planul de proiecție Stereo 70 și sunt rotunjite la 1 milimetru.

*** Distanța dintre puncte este formată din segmente cumulate ce sunt mai mici decât valoarea 1 milimetru.

**DATE DESPRE IMOBILUL NR. 12732**

Oficiul de Cadastru și Publicitate Imobiliară CARAS-SEVERIN
Biroul de Cadastru și Publicitate Imobiliară Caransebes

A. Partea I. Descrierea imobilului

TEREN Extravilan

Nr. CF vechi:128, 235-Petroșnița
Nr. topografic:1853, Parte din 1844

Adresa: Jud. Caraș-Severin

Nr. Crt	Nr cadastral Nr. topografic	Suprafața* (mp)	Observații / Referințe
A1		6.126	Sector cadastral:112 Teren neimprejmuit;

B. Partea II. Proprietari și acte

Inscrieri privitoare la dreptul de proprietate și alte drepturi reale		Referințe
/		
Act Normativ nr. 7, din 13/03/1996 emis de PARLAMENTUL ROMÂNIEI;		
B1	Intabulare, drept de PROPRIETATE, dobândit prin Lege, cota actuala 1/1 1) NEIDENTIFICAT NEIDENTIFICAT	A1
Act Normativ nr. 7, din 13/03/1996 emis de PARLAMENTUL ROMÂNIEI (ADEVÉRINȚA 5036/04.10.2023, EMISĂ DE PRIMĂRIA COMUNEI BUCOȘNIȚA);		
B2	Se notează posesia faptică în favoarea lui 1) HAMAT VIDA-FLORINA	A1

C. Partea III. SARCINI .

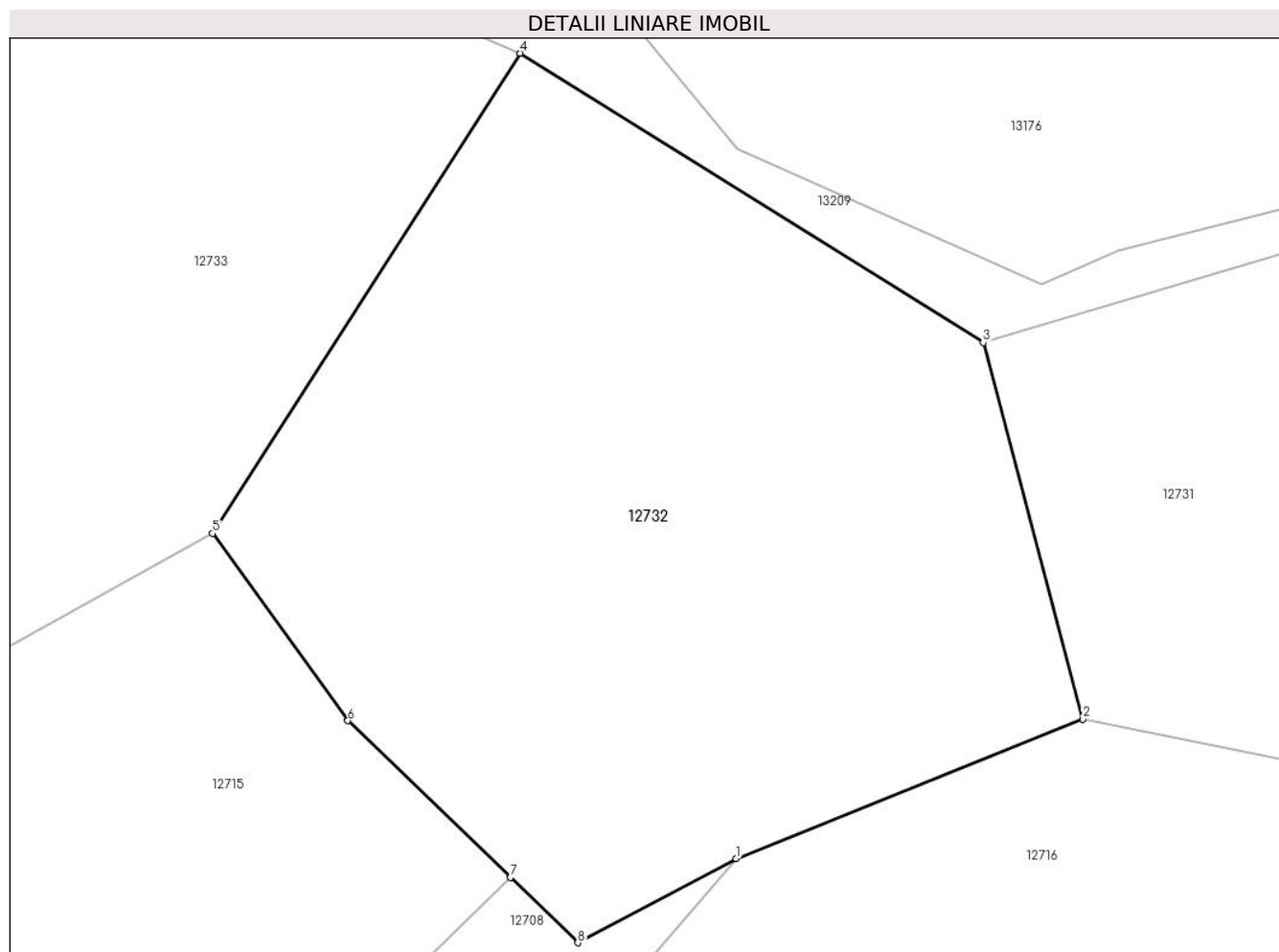
Inscrieri privind dezmembramintele dreptului de proprietate, drepturi reale de garanție și sarcini	Referințe
NU SUNT	

Anexa Nr. 1 La Partea I

Teren

Nr cadastral	Suprafața (mp)*	Observații / Referințe
	6.126	

* Suprafața este determinată în planul de proiecție Stereo 70.



Date referitoare la teren

Crt	Categorie folosință	Intravilan	Suprafața (mp)	Tarla	Parcelă	Nr. topo	Observații / Referințe
1	pasune	NU	6.126	-	-	1853, Parte din 1844	Pășune în Seliște

Lungime Segmente

1) Valorile lungimilor segmentelor sunt obținute din proiecție în plan.

Punct început	X / Y	Punct sfârșit	X / Y	Lungime segment (** (m)
1	283.921,925 428.812,079	2	283.962,057 428.828,211	43.253
2	283.962,057 428.828,211	3	283.950,521 428.871,754	45.045
3	283.950,521 428.871,754	4	283.896,921 428.905,23	63.195
4	283.896,921 428.905,23	5	283.861,3 428.849,692	65.98
5	283.861,3 428.849,692	6	283.876,973 428.828,014	26.75

Punct început	X / Y	Punct sfârșit	X / Y	Lungime segment (** (m)
6	283.876,973 428.828,014	7	283.895,778 428.809,876	26.127
7	283.895,778 428.809,876	8	283.903,601 428.802,331	10.869
8	283.903,601 428.802,331	1	283.921,925 428.812,079	20.756

** Lungimile segmentelor sunt determinate în planul de proiecție Stereo 70 și sunt rotunjite la 1 milimetru.

*** Distanța dintre puncte este formată din segmente cumulate ce sunt mai mici decât valoarea 1 milimetru.

**DATE DESPRE IMOBILUL NR. 12733**

Oficiul de Cadastru și Publicitate Imobiliară CARAS-SEVERIN
Biroul de Cadastru și Publicitate Imobiliară Caransebes

A. Partea I. Descrierea imobilului

TEREN Extravilan

Nr. CF vechi:431-Petroșnița

Nr. topografic:1851, 1852

Adresa: Jud. Caraș-Severin

Nr. Crt	Nr cadastral Nr. topografic	Suprafața* (mp)	Observații / Referințe
A1		Din acte: 5.620 Masurata: 5.526	Sector cadastral:112 Teren neimprejmuit;

B. Partea II. Proprietari și acte

Inscrieri privitoare la dreptul de proprietate și alte drepturi reale		Referințe
2066 / 01/11/1939		
Act Notarial nr. 0, din 29/07/1939 emis de -;		
B1	Intabulare, drept de PROPRIETATE, dobandit prin Conventie, cota actuala 1/1 1) MUHU ION , căs. cu Iovanovici Ana, dom. în Petroșnița	A1
B2	Se notează interdicția de înstrăinare și grevare în favoarea lui 1) MUHU ION	A1

C. Partea III. SARCINI .

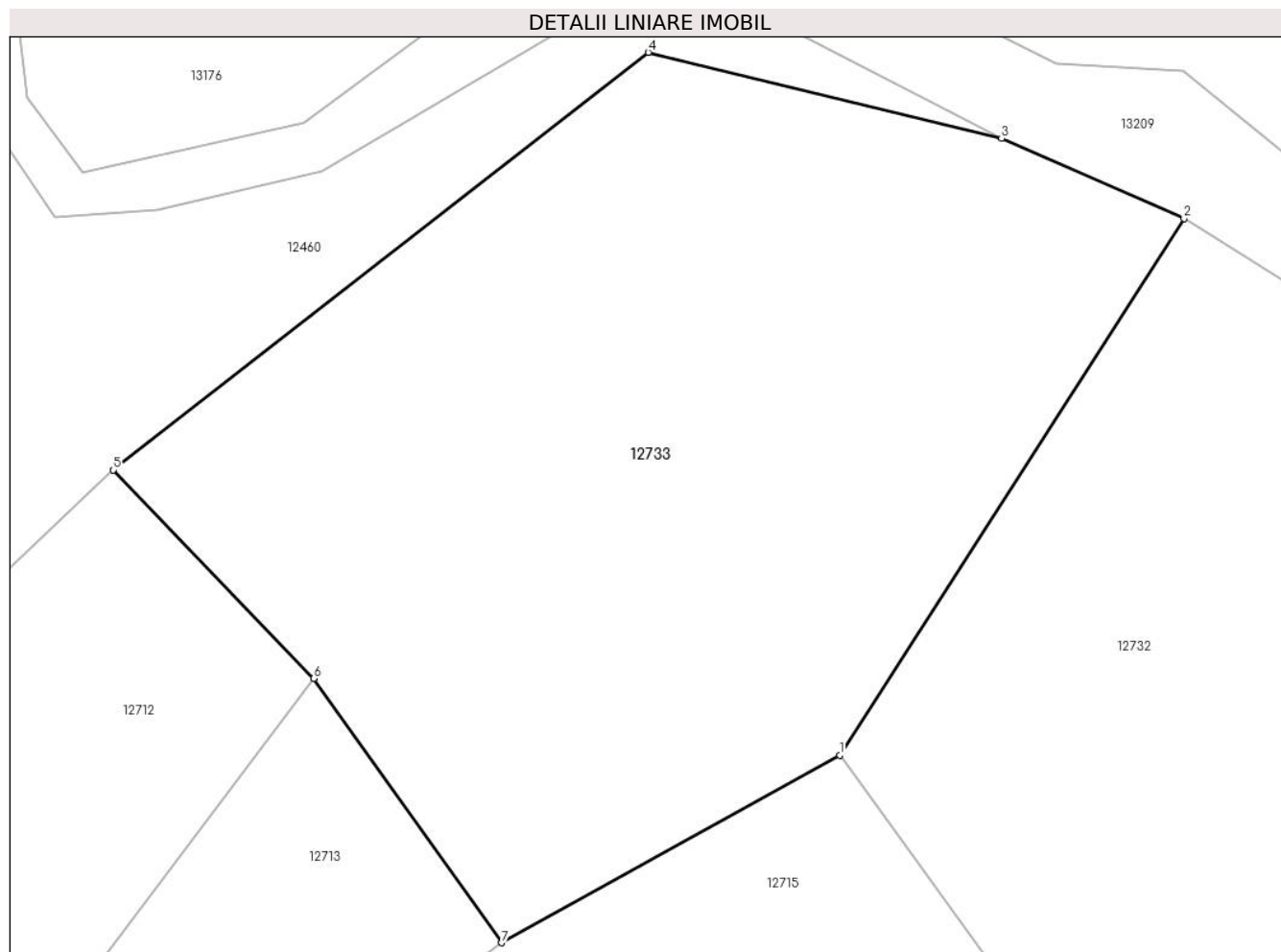
Inscrieri privind dezmembramintele dreptului de proprietate, drepturi reale de garanție și sarcini	Referințe
NU SUNT	

Anexa Nr. 1 La Partea I

Teren

Nr cadastral	Suprafața (mp)*	Observații / Referințe
	Din acte: 5.620 Masurata: 5.526	

* Suprafața este determinată în planul de proiecție Stereo 70.



Date referitoare la teren

Crt	Categorie folosință	Intra vilan	Suprafața (mp)	Tarla	Parcelă	Nr. topo	Observații / Referințe
1	pașune	NU	5.526	-	-	1851, 1852	Pășune în Seliște

Lungime Segmente

1) Valorile lungimilor segmentelor sunt obținute din proiecție în plan.

Punct început	X / Y	Punct sfârșit	X / Y	Lungime segment (** (m)
1	283.861,3 428.849,692	2	283.896,921 428.905,23	65.98
2	283.896,921 428.905,23	3	283.878,05 428.913,495	20.602
3	283.878,05 428.913,495	4	283.841,483 428.922,414	37.639
4	283.841,483 428.922,414	5	283.786,129 428.879,197	70.227
5	283.786,129 428.879,197	6	283.806,867 428.857,612	29.933

Punct început	X / Y	Punct sfârșit	X / Y	Lungime segment (** (m)
6	283.806,867 428.857,612	7	283.826,283 428.830,27	33.535
7	283.826,283 428.830,27	1	283.861,3 428.849,692	40.043

** Lungimile segmentelor sunt determinate în planul de proiecție Stereo 70 și sunt rotunjite la 1 milimetru.

*** Distanța dintre puncte este formată din segmente cumulate ce sunt mai mici decât valoarea 1 milimetru.

**DATE DESPRE IMOBILUL NR. 12734**

Oficiul de Cadastru și Publicitate Imobiliară CARAS-SEVERIN
Biroul de Cadastru și Publicitate Imobiliară Caransebes

A. Partea I. Descrierea imobilului

TEREN Extravilan

Nr. CF vechi:1192-A-Petroșnița
Nr. topografic:1912

Adresa: Jud. Caraș-Severin

Nr. Crt	Nr cadastral Nr. topografic	Suprafața* (mp)	Observații / Referințe
A1		1.474	Sector cadastral:112 Teren neimprejmuit;

B. Partea II. Proprietari și acte

Inscrieri privitoare la dreptul de proprietate și alte drepturi reale		Referințe
/		
Act Normativ nr. 7, din 13/03/1996 emis de PARLAMENTUL ROMÂNIEI;		
B1	Intabulare, drept de PROPRIETATE, dobândit prin Lege, cota actuala 1/1 1) NEIDENTIFICAT NEIDENTIFICAT	A1
Act Normativ nr. 7, din 13/03/1996 emis de PARLAMENTUL ROMÂNIEI (ADEVERINȚA 3654/26.06.2023, EMISĂ DE PRIMĂRIA COMUNEI BUCOȘNIȚA);		
B2	Se notează posesia faptică în favoarea lui 1) MIHUTA-CARABAS ILIE	A1

C. Partea III. SARCINI .

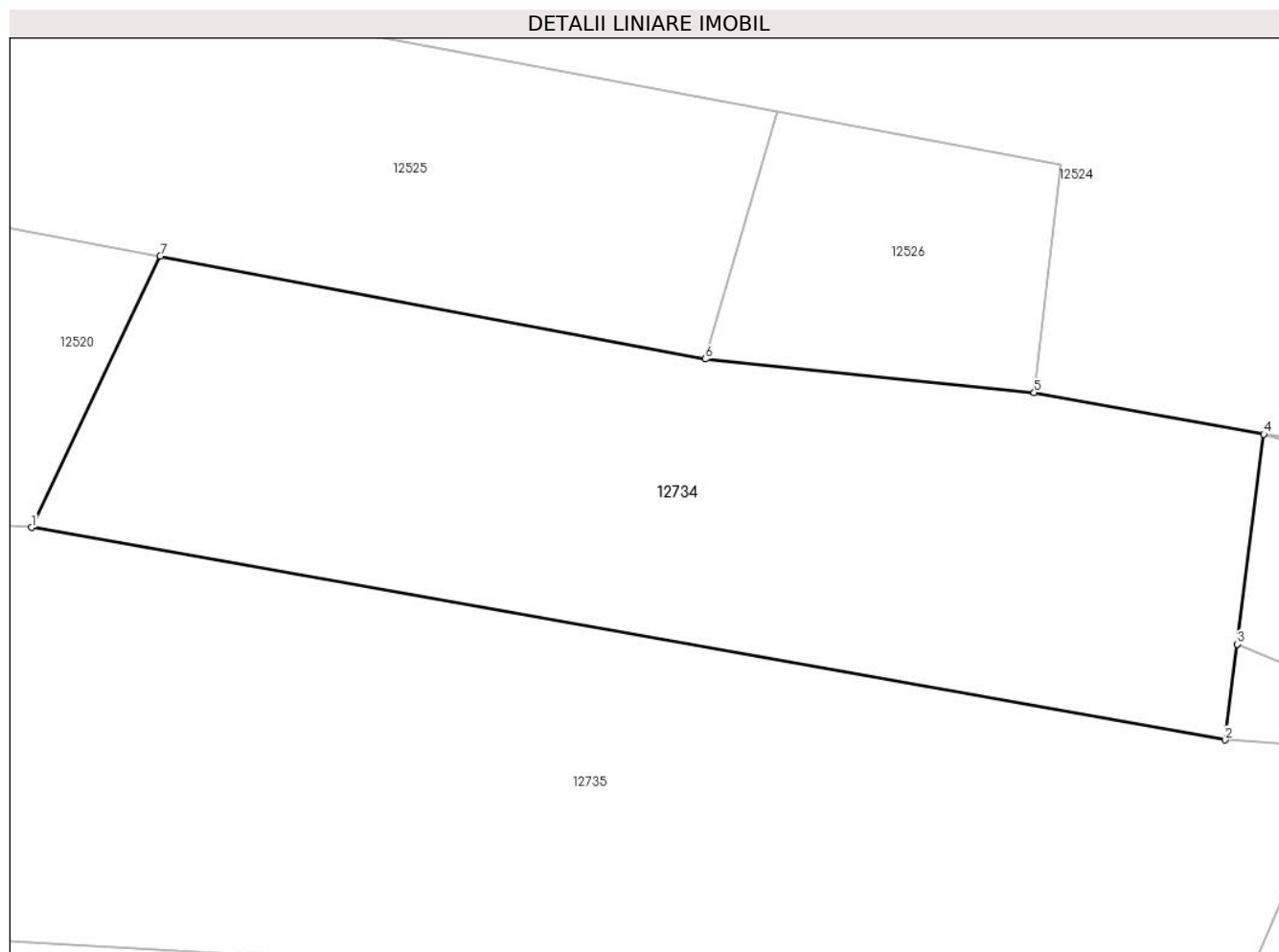
Inscrieri privind dezmembramintele dreptului de proprietate, drepturi reale de garanție și sarcini	Referințe
NU SUNT	

Anexa Nr. 1 La Partea I

Teren

Nr cadastral	Suprafața (mp)*	Observații / Referințe
	1.474	

* Suprafața este determinată în planul de proiecție Stereo 70.



Date referitoare la teren

Crt	Categorie folosință	Intravilan	Suprafața (mp)	Tarla	Parcelă	Nr. topo	Observații / Referințe
1	fâneata	NU	1.474	-	-	1912	Fâneată în Zidaia

Lungime Segmente

1) Valorile lungimilor segmentelor sunt obținute din proiecție în plan.

Punct început	X / Y	Punct sfârșit	X / Y	Lungime segment (** (m)
1	284.002,496 428.559,275	2	284.080,827 428.545,332	79.562
2	284.080,827 428.545,332	3	284.081,626 428.551,615	6.334
3	284.081,626 428.551,615	4	284.083,379 428.565,394	13.89
4	284.083,379 428.565,394	5	284.068,314 428.568,113	15.308
5	284.068,314 428.568,113	6	284.046,716 428.570,316	21.71

Punct început	X / Y	Punct sfârșit	X / Y	Lungime segment (** (m)
6	284.046,716 428.570,316	7	284.010,944 428.577,075	36.405
7	284.010,944 428.577,075	1	284.002,496 428.559,275	19.703

** Lungimile segmentelor sunt determinate în planul de proiecție Stereo 70 și sunt rotunjite la 1 milimetru.

*** Distanța dintre puncte este formată din segmente cumulate ce sunt mai mici decât valoarea 1 milimetru.

**DATE DESPRE IMOBILUL NR. 12735**

Oficiul de Cadastru și Publicitate Imobiliară CARAS-SEVERIN
Biroul de Cadastru și Publicitate Imobiliară Caransebeș

A. Partea I. Descrierea imobilului

TEREN Extravilan

Nr. CF vechi: 391-Petroșnița
Nr. topografic: Parte din 1913

Adresa: Jud. Caraș-Severin

Nr. Crt	Nr cadastral Nr. topografic	Suprafața* (mp)	Observații / Referințe
A1		Din acte: 10.959 Masurata: 4.030	Sector cadastral: 112 Teren neimprejmuit;

B. Partea II. Proprietari și acte

Inscrieri privitoare la dreptul de proprietate și alte drepturi reale	Referințe	
686 / 30/04/1920		
Hotarare Judecatoreasca nr. 3582, din 27/09/1919 emis de JUDECĂTORIA DE OCOL CARANSEBEȘ;		
B1	Intabulare, drept de PROPRIETATE, dobandit prin Hotarare Judecatoreasca, cota actuala 9/36 1) LINU MIHAI , dom. în Petroșnița	A1
1940 / 18/09/1933		
Hotarare Judecatoreasca nr. 9118, din 01/01/1929 emis de JUDECĂTORIA MIXTĂ CARANSEBEȘ;		
B2	Intabulare, drept de PROPRIETATE, dobandit prin Hotarare Judecatoreasca, cota actuala 6/36 1) DORCA CETINA , dom. în Petroșnița	A1
B3	Intabulare, drept de PROPRIETATE, dobandit prin Hotarare Judecatoreasca, cota actuala 6/36 1) LINU MIHAI , fiul lui Pavel, dom. în Petroșnița	A1
1261 / 23/12/1982		
Act Notarial nr. 425, din 01/01/1982 emis de NOTARIATUL DE STAT LOCAL CARANSEBEȘ;		
B4	Intabulare, drept de PROPRIETATE părți egale, dobandit prin Succesiune, cota actuala 6/36 1) GHERGA NICOLAE , dom. în Petroșnița 2) GHERGA PETRU , dom. în Petroșnița	A1
1057 / 28/06/1991		
Act Notarial nr. 193, din 01/01/1991 emis de NOTARIATUL CARANSEBEȘ;		
B5	Intabulare, drept de PROPRIETATE, dobandit prin Succesiune, cota actuala 3/36 1) CARABAȘ MARIA , născ. Bugariu	A1
B6	Intabulare, drept de PROPRIETATE, dobandit prin Succesiune, cota actuala 3/36 1) CARABAȘ FLOAREA , născ. Bugariu	A1
B7	Intabulare, drept de PROPRIETATE, dobandit prin Succesiune, cota actuala 3/36 1) BUGARIU PAVEL , fiul def.	A1

C. Partea III. SARCINI .

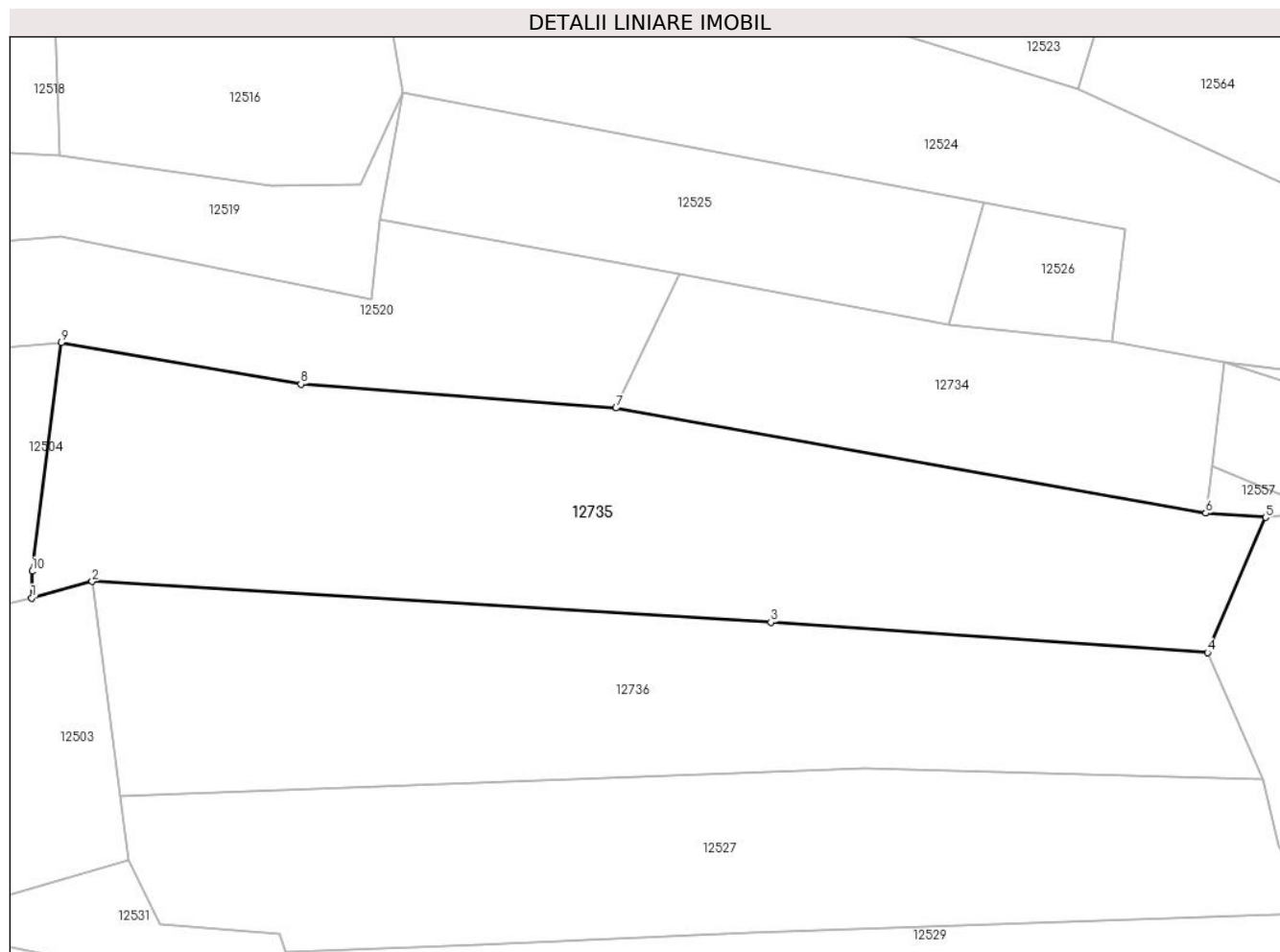
Inscrieri privind dezmembramintele dreptului de proprietate, drepturi reale de garanție și sarcini	Referințe
NU SUNT	

Anexa Nr. 1 La Partea I

Teren

Nr cadastral	Suprafața (mp)*	Observații / Referințe
	Din acte: 10.959 Masurata: 4.030	

* Suprafața este determinată în planul de proiecție Stereo 70.



Date referitoare la teren

Crt	Categorie folosință	Intravilan	Suprafața (mp)	Tarla	Parcelă	Nr. topo	Observații / Referințe
1	faneata	NU	4.030	-	-	Parte din 1913	Fâneată în Zidaia, restul de suprafață se regăsește la id 12527, 12736

Lungime Segmente

1) Valorile lungimilor segmentelor sunt obținute din proiecție în plan.

Punct început	X / Y	Punct sfârșit	X / Y	Lungime segment (** (m)
1	283.924,87 428.534,068	2	283.932,924 428.536,239	8.341
2	283.932,924 428.536,239	3	284.023,064 428.530,837	90.302
3	284.023,064 428.530,837	4	284.081,069 428.526,828	58.143
4	284.081,069 428.526,828	5	284.088,798 428.544,768	19.534
5	284.088,798 428.544,768	6	284.080,827 428.545,332	7.991

Punct început	X / Y	Punct sfârșit	X / Y	Lungime segment (** (m)
6	284.080,827 428.545,332	7	284.002,496 428.559,275	79.562
7	284.002,496 428.559,275	8	283.960,636 428.562,442	41.98
8	283.960,636 428.562,442	9	283.928,827 428.567,963	32.285
9	283.928,827 428.567,963	10	283.924,918 428.537,607	30.607
10	283.924,918 428.537,607	1	283.924,87 428.534,068	3.539

** Lungimile segmentelor sunt determinate în planul de proiecție Stereo 70 și sunt rotunjite la 1 milimetru.

*** Distanța dintre puncte este formată din segmente cumulate ce sunt mai mici decât valoarea 1 milimetru.

**DATE DESPRE IMOBILUL NR. 12736**

Oficiul de Cadastru și Publicitate Imobiliară CARAS-SEVERIN
Biroul de Cadastru și Publicitate Imobiliară Caransebes

A. Partea I. Descrierea imobilului

TEREN Extravilan

Nr. CF vechi:391-Petroșnița
Nr. topografic:Parte din 1913

Adresa: Jud. Caraș-Severin

Nr. Crt	Nr cadastral Nr. topografic	Suprafața* (mp)	Observații / Referințe
A1		3.231	Sector cadastral:112 Teren neimprejmuit;

B. Partea II. Proprietari și acte

Inscrieri privitoare la dreptul de proprietate și alte drepturi reale		Referințe
/		
Act Normativ nr. 7, din 13/03/1996 emis de PARLAMENTUL ROMÂNIEI;		
B1	Intabulare, drept de PROPRIETATE, dobândit prin Lege, cota actuala 1/1 1) NEIDENTIFICAT NEIDENTIFICAT	A1
Act Normativ nr. 7, din 13/03/1996 emis de PARLAMENTUL ROMÂNIEI (ADEVERINȚA 3656/26.06.2023, EMISĂ DE PRIMĂRIA COMUNEI BUCOȘNIȚA);		
B2	Se notează posesia faptică în favoarea lui 1) IOVANOVICI GHEORGHE-FILARET	A1

C. Partea III. SARCINI .

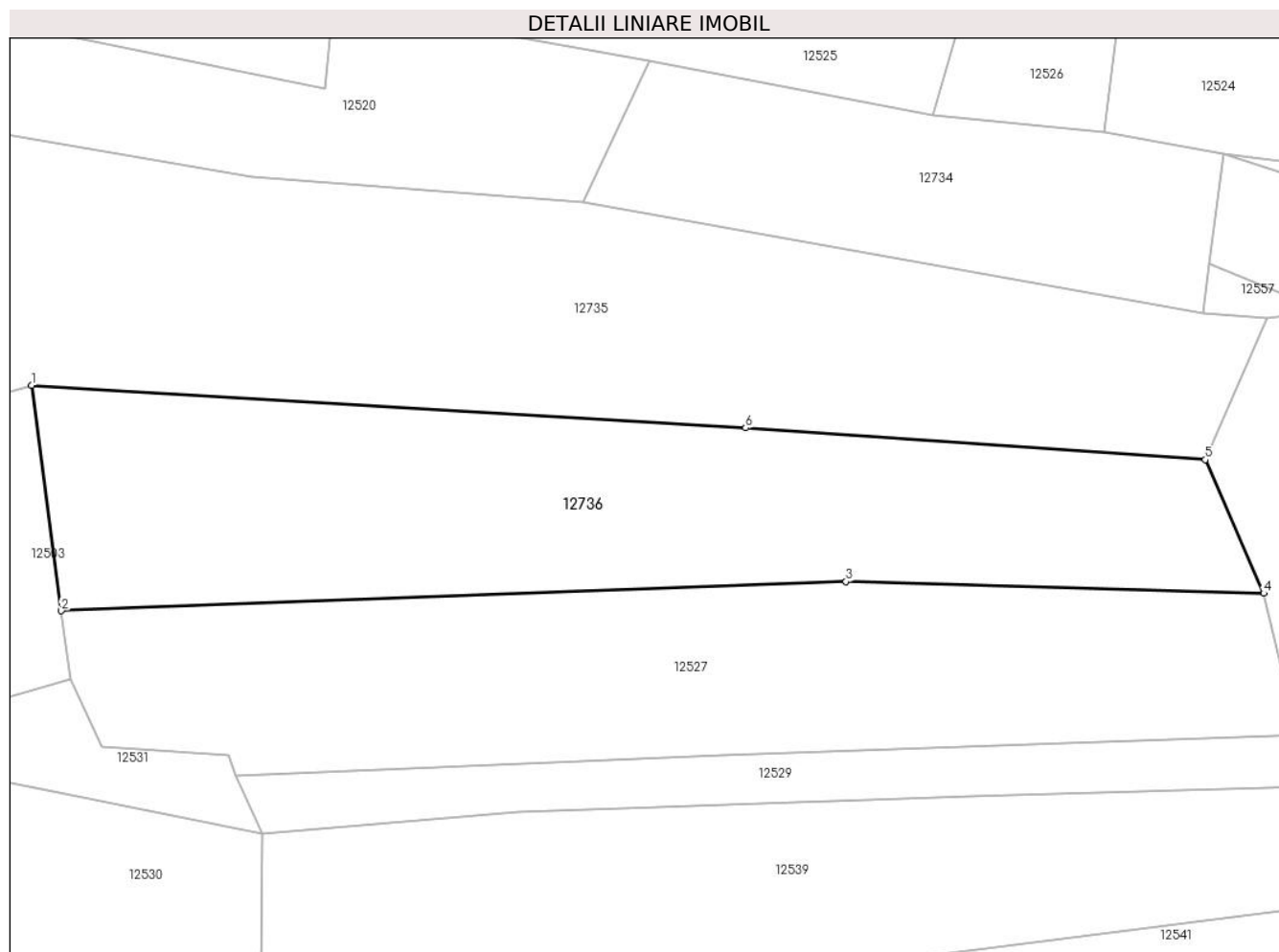
Inscrieri privind dezmembramintele dreptului de proprietate, drepturi reale de garanție și sarcini	Referințe
NU SUNT	

Anexa Nr. 1 La Partea I

Teren

Nr cadastral	Suprafața (mp)*	Observații / Referințe
	3.231	

* Suprafața este determinată în planul de proiecție Stereo 70.



Date referitoare la teren

Crt	Categorie folosință	Intravilan	Suprafața (mp)	Tarla	Parcelă	Nr. topo	Observații / Referințe
1	faneata	NU	3.231	-	-	Parte din 1913	Fâneată în Zidaia

Lungime Segmente

1) Valorile lungimilor segmentelor sunt obținute din proiecție în plan.

Punct început	X / Y	Punct sfârșit	X / Y	Lungime segment (** (m)
1	283.932,924 428.536,239	2	283.936,649 428.507,768	28.714
2	283.936,649 428.507,768	3	284.035,712 428.511,466	99.132
3	284.035,712 428.511,466	4	284.088,446 428.509,987	52.755
4	284.088,446 428.509,987	5	284.081,069 428.526,828	18.386
5	284.081,069 428.526,828	6	284.023,064 428.530,837	58.143

Punct început	X / Y	Punct sfârşit	X / Y	Lungime segment (** (m)
6	284.023,064 428.530,837	1	283.932,924 428.536,239	90.302

** Lungimile segmentelor sunt determinate în planul de proiecţie Stereo 70 şi sunt rotunjite la 1 milimetru.

*** Distanţa dintre puncte este formată din segmente cumulate ce sunt mai mici decât valoarea 1 milimetru.

**DATE DESPRE IMOBILUL NR. 12737**

Oficiul de Cadastru și Publicitate Imobiliară CARAS-SEVERIN
Biroul de Cadastru și Publicitate Imobiliară Caransebes

A. Partea I. Descrierea imobilului

TEREN Extravilan

Nr. CF vechi:345, 1166-Petroșnița
Nr. topografic:Parte din 2003, 2004

Adresa: Jud. Caraș-Severin

Nr. Crt	Nr cadastral Nr. topografic	Suprafața* (mp)	Observații / Referințe
A1	31111	570	Sector cadastral:112 Teren neimprejmuț;

B. Partea II. Proprietari și acte

Inscrieri privitoare la dreptul de proprietate și alte drepturi reale		Referințe
/		
Act Normativ nr. 7, din 13/03/1996 emis de PARLAMENTUL ROMÂNIEI;		
B1	Intabulare, drept de PROPRIETATE, dobândit prin Lege, cota actuala 1/1 1) NEIDENTIFICAT NEIDENTIFICAT	A1
Act Normativ nr. 7, din 13/03/1996 emis de PARLAMENTUL ROMÂNIEI (ADEVÉRINȚA 3673/26.06.2023, EMISĂ DE PRIMĂRIA COMUNEI BUCOȘNIȚA);		
B2	Se notează posesia faptică în favoarea lui 1) HAMAT ILIE	A1

C. Partea III. SARCINI .

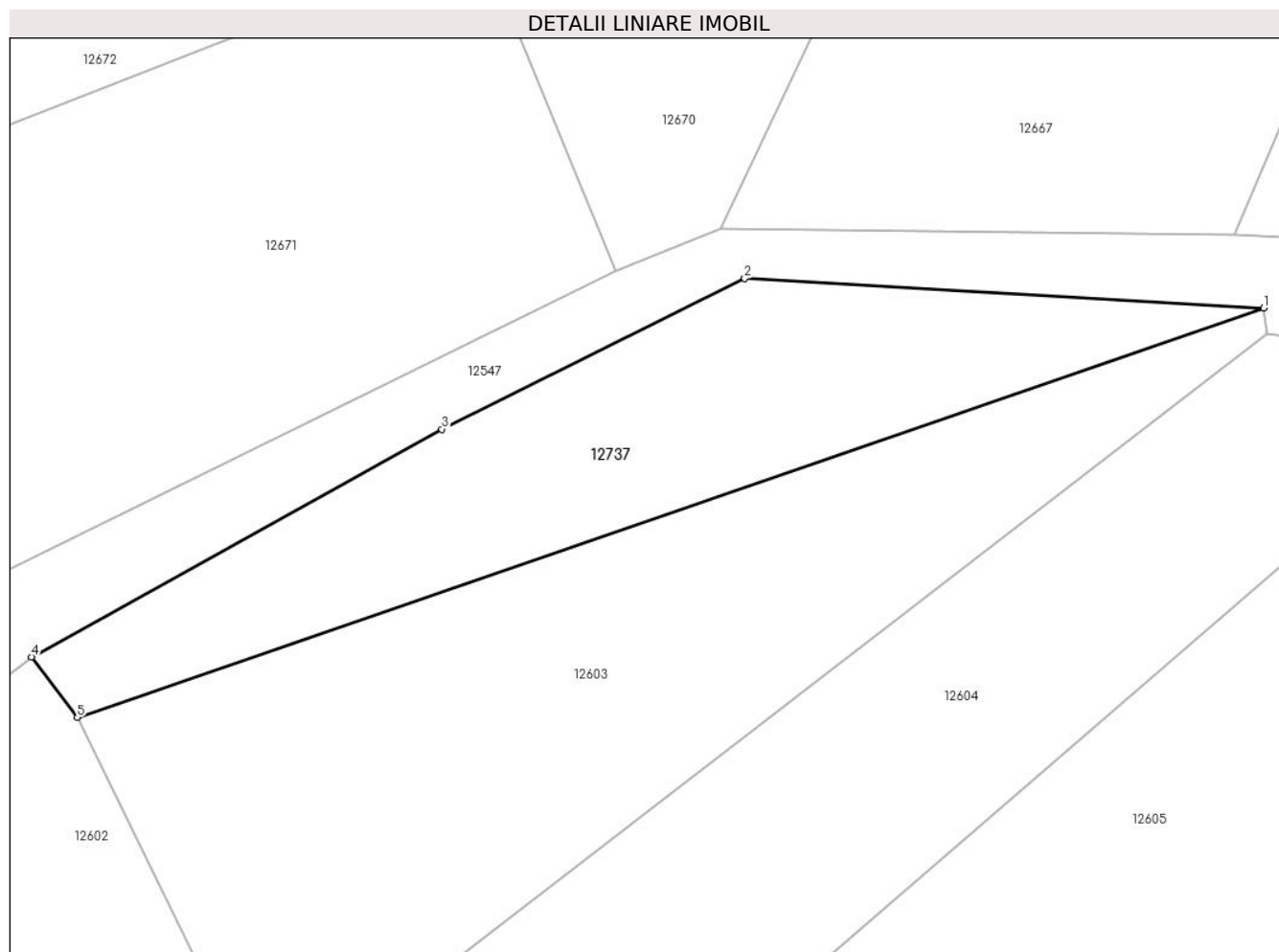
Inscrieri privind dezmembramintele dreptului de proprietate, drepturi reale de garanție și sarcini	Referințe
NU SUNT	

Anexa Nr. 1 La Partea I

Teren

Nr cadastral	Suprafața (mp)*	Observații / Referințe
31111	570	

* Suprafața este determinată în planul de proiecție Stereo 70.



Date referitoare la teren

Crt	Categorie folosință	Intravilan	Suprafața (mp)	Tarla	Parcelă	Nr. topo	Observații / Referințe
1	faneata	NU	570	-	-	Parte din 2003, 2004	Fâneată în Chicioara

Lungime Segmente

1) Valorile lungimilor segmentelor sunt obținute din proiecție în plan.

Punct început	X / Y	Punct sfârșit	X / Y	Lungime segment (** (m)
1	284.393,177 428.850,215	2	284.361,965 428.851,996	31.263
2	284.361,965 428.851,996	3	284.343,748 428.842,935	20.346
3	284.343,748 428.842,935	4	284.319,08 428.829,255	28.207
4	284.319,08 428.829,255	5	284.321,822 428.825,607	4.564
5	284.321,822 428.825,607	1	284.393,177 428.850,215	75.479

**** Lungimile segmentelor sunt determinate în planul de proiecție Stereo 70 și sunt rotunjite la 1 milimetru.**

***** Distanța dintre puncte este formată din segmente cumulate ce sunt mai mici decât valoarea 1 milimetru.**

**DATE DESPRE IMOBILUL NR. 12738**

Oficiul de Cadastru și Publicitate Imobiliară CARAS-SEVERIN
Biroul de Cadastru și Publicitate Imobiliară Caransebes

A. Partea I. Descrierea imobilului

TEREN Extravilan

Nr. CF vechi:448, 432-Petroșnița
Nr. topografic:Parte din 2018/1, 2018/2

Adresa: Jud. Caraș-Severin

Nr. Crt	Nr cadastral Nr. topografic	Suprafața* (mp)	Observații / Referințe
A1		20	Sector cadastral:112 Teren neimprejmuit;

B. Partea II. Proprietari și acte

Inscrieri privitoare la dreptul de proprietate și alte drepturi reale		Referințe
/		
Act Normativ nr. 7, din 13/03/1996 emis de PARLAMENTUL ROMÂNIEI;		
B1	Inscrierea provizorie, drept de PROPRIETATE, dobandit prin Lege, cota actuala 1/1 1) COMUNA BUCOȘNIȚA, CIF:3227645, PROPRIETAR NEIDENTIFICAT	A1

C. Partea III. SARCINI .

Inscrieri privind dezmembramintele dreptului de proprietate, drepturi reale de garanție și sarcini	Referințe
NU SUNT	


Anexa Nr. 1 La Partea I

Teren

Nr cadastral	Suprafața (mp)*	Observații / Referințe
	20	

* Suprafața este determinată în planul de proiecție Stereo 70.

DETALII LINIARE IMOBIL



Date referitoare la teren

Crt	Categorie folosință	Intra vilan	Suprafața (mp)	Tarla	Parcelă	Nr. topo	Observații / Referințe
1	curți constructii	NU	20	-	-	Parte din 2018/1, 2018/2	Curți construcții în Chicioara

Date referitoare la construcții

Crt	Număr	Destinație construcție	Supraf. (mp)	Situație juridică	Observații / Referințe
A1.1		necunoscut	20	Fara acte	Nr. niveluri:1; S. construita la sol:20 mp;

Lungime Segmente

1) Valorile lungimilor segmentelor sunt obținute din proiecție în plan.

Punct început	X / Y	Punct sfârșit	X / Y	Lungime segment (** (m)
1	284.673,532 428.834,066	2	284.669,033 428.833,635	4.52
2	284.669,033 428.833,635	3	284.669,465 428.829,121	4.535
3	284.669,465 428.829,121	4	284.673,957 428.829,631	4.521

Punct început	X / Y	Punct sfârșit	X / Y	Lungime segment (** (m)
4	284.673,957 428.829,631	1	284.673,532 428.834,066	4.455

** Lungimile segmentelor sunt determinate în planul de proiecție Stereo 70 și sunt rotunjite la 1 milimetru.

*** Distanța dintre puncte este formată din segmente cumulate ce sunt mai mici decât valoarea 1 milimetru.

**DATE DESPRE IMOBILUL NR. 12739**

Oficiul de Cadastru și Publicitate Imobiliară CARAS-SEVERIN
Biroul de Cadastru și Publicitate Imobiliară Caransebes

A. Partea I. Descrierea imobilului

TEREN Extravilan

Adresa: Jud. Caraş-Severin

Nr. Crt	Nr cadastral Nr. topografic	Suprafaţa* (mp)	Observații / Referințe
A1		248	Sector cadastral:112 Teren neimpregmuit;

B. Partea II. Proprietari și acte

Inscrieri privitoare la dreptul de proprietate și alte drepturi reale		Referințe
/		
Act Normativ nr. 7, din 13/03/1996 emis de PARLAMENTUL ROMÂNIEI;		
B1	Inscrierea provizorie, drept de PROPRIETATE, dobandit prin Lege, cota actuala 1/1	A1
1) COMUNA BUCOȘNIȚA, CIF:3227645, PROPRIETAR NEIDENTIFICAT		

C. Partea III. SARCINI .

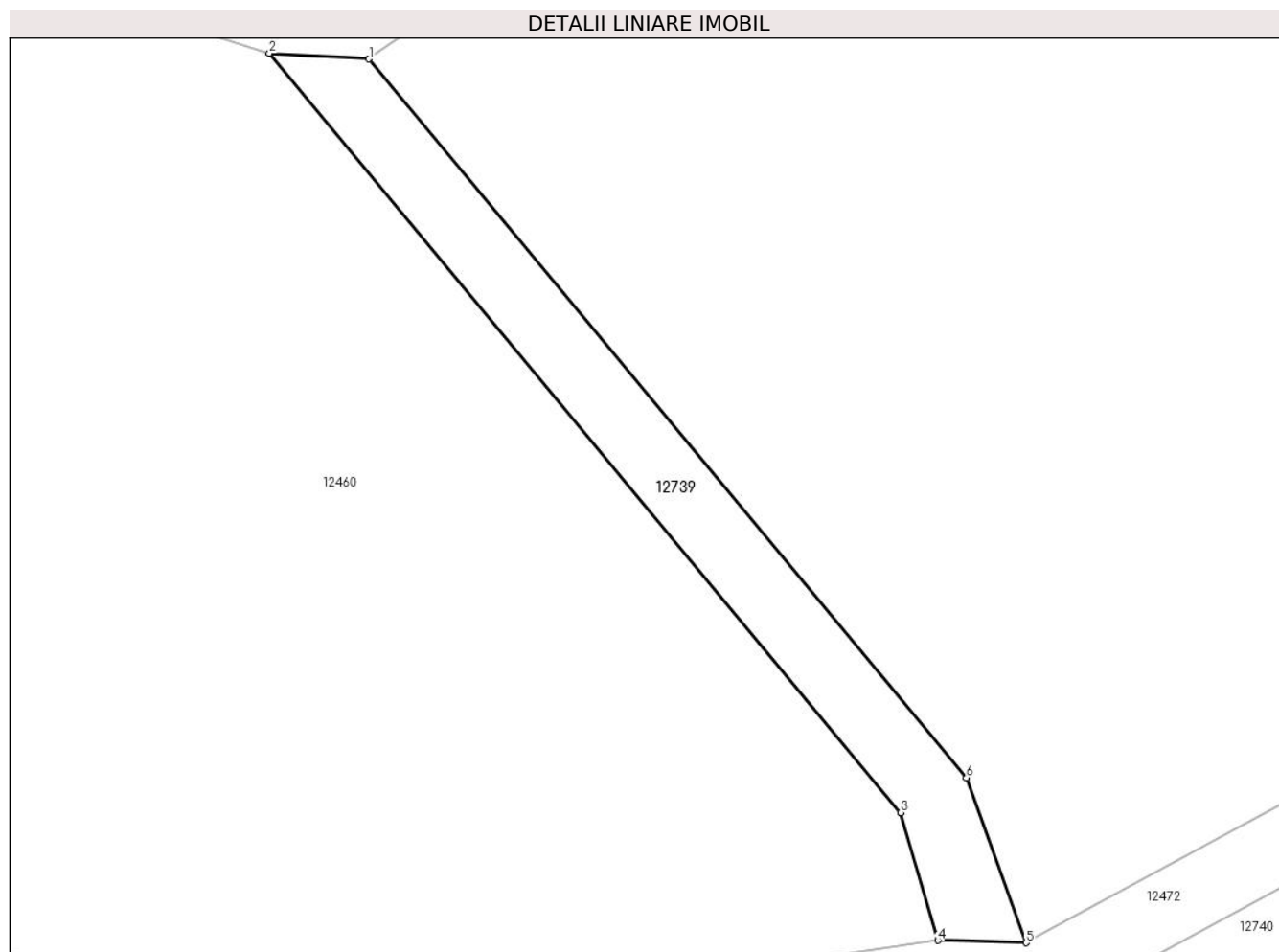
Inscrieri privind dezmembramintele dreptului de proprietate, drepturi reale de garanție și sarcini	Referințe
NU SUNT	

Anexa Nr. 1 La Partea I

Teren

Nr cadastral	Suprafața (mp)*	Observații / Referințe
	248	

* Suprafața este determinată în planul de proiecție Stereo 70.



Date referitoare la teren

Crt	Categorie folosință	Intravilan	Suprafața (mp)	Tarla	Parcelă	Nr. topo	Observații / Referințe
1	drum	NU	248	-	-	-	Drum în Seliște

Lungime Segmente

1) Valorile lungimilor segmentelor sunt obținute din proiecție în plan.

Punct început	X / Y	Punct sfârșit	X / Y	Lungime segment (** (m)
1	283.642,383 428.796,398	2	283.636,913 428.796,719	5.479
2	283.636,913 428.796,719	3	283.671,611 428.755,015	54.251
3	283.671,611 428.755,015	4	283.673,653 428.747,989	7.317
4	283.673,653 428.747,989	5	283.678,489 428.747,863	4.838
5	283.678,489 428.747,863	6	283.675,22 428.756,932	9.64

Punct început	X / Y	Punct sfârșit	X / Y	Lungime segment (** (m)
6	283.675,22 428.756,932	1	283.642,383 428.796,398	51.34

** Lungimile segmentelor sunt determinate în planul de proiecție Stereo 70 și sunt rotunjite la 1 milimetru.

*** Distanța dintre puncte este formată din segmente cumulate ce sunt mai mici decât valoarea 1 milimetru.

**DATE DESPRE IMOBILUL NR. 12740**

Oficiul de Cadastru și Publicitate Imobiliară CARAS-SEVERIN
Biroul de Cadastru și Publicitate Imobiliară Caransebes

A. Partea I. Descrierea imobilului

Nr. CF vechi: 235, 374, 930-Petroșnița
Nr. topografic: 1868/1, 1868/9, 1868/10,
1868/3, 1868/4, 1868/5, 1868/6

TEREN Extravilan

Adresa: Jud. Caraș-Severin

Nr. Crt	Nr cadastral Nr. topografic	Suprafața* (mp)	Observații / Referințe
A1		17.782	Sector cadastral: 112 Teren neimprejmuit;

B. Partea II. Proprietari și acte

Inscrieri privitoare la dreptul de proprietate și alte drepturi reale		Referințe
/		
Act Administrativ nr. 1776, din 13/05/2024 emis de PRIMARIA COMUNEI BUCOSNITA;		
B1	Inscrierea posesiei, drept de PROPRIETATE, dobandit prin Lege, cota actuala 1/1 1) NEIDENTIFICAT NEIDENTIFICAT	A1
Act Normativ nr. 7, din 13/03/1996 emis de PARLAMENTUL ROMÂNIEI;		
B2	SE NOTEAZĂ MENȚIUNEA DE PROPRIETAR NEIDENTIFICAT	A1

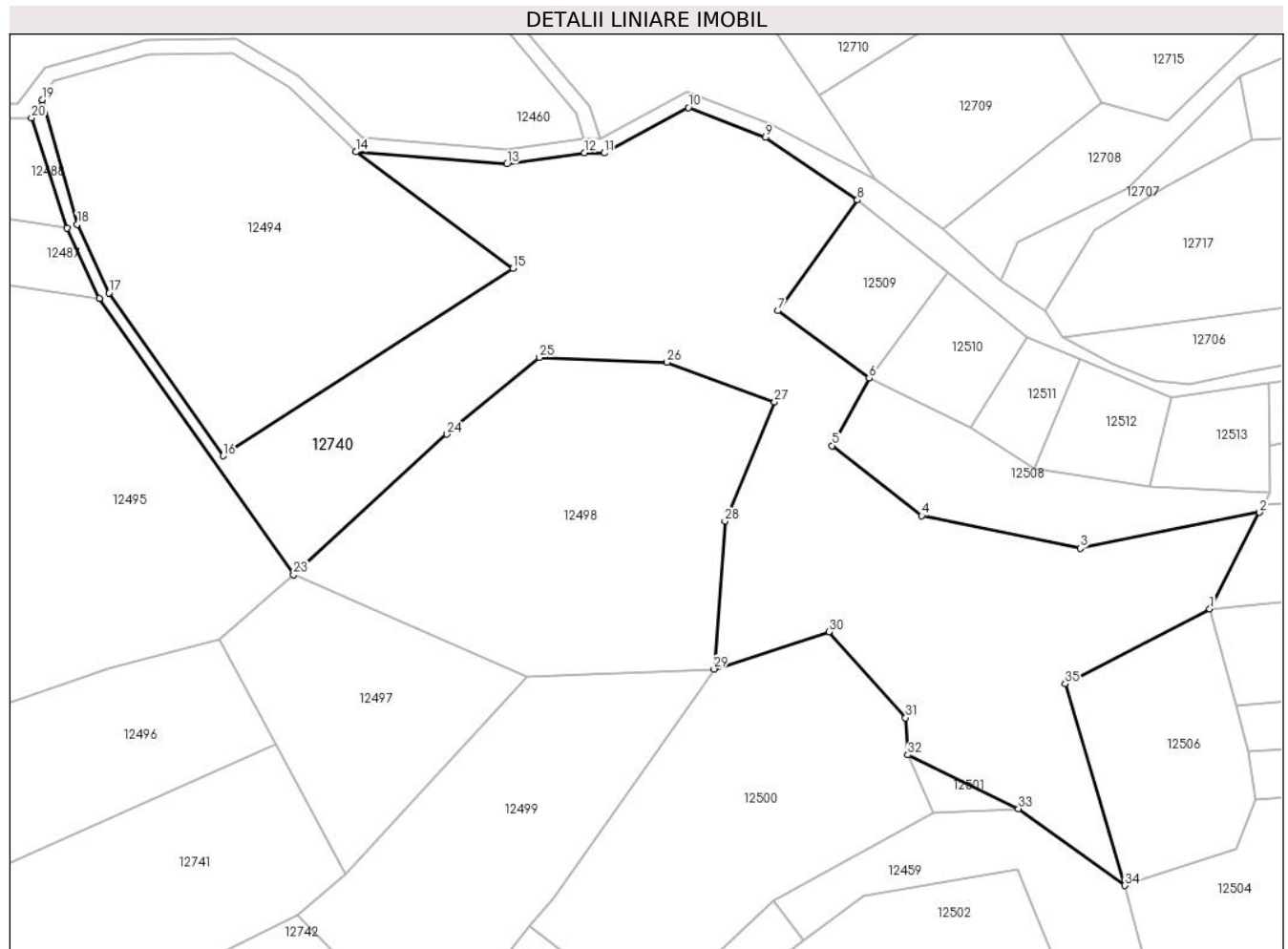
C. Partea III. SARCINI .

Inscrieri privind dezmembramintele dreptului de proprietate, drepturi reale de garanție și sarcini	Referințe
NU SUNT	

Teren

Nr cadastral	Suprafața (mp)*	Observații / Referințe
	17.782	

* Suprafața este determinată în planul de proiecție Stereo 70.



Date referitoare la teren

Crt	Categorie folosință	Intra vilan	Suprafața (mp)	Tarla	Parcelă	Nr. topo	Observații / Referințe
1	pasune	NU	17.782	-	-	1868/1, 1868/9, 1868/10, 1868/3, 1868/4, 1868/5, 1868/6	Pășune în Zidaia

Lungime Segmente

1) Valorile lungimilor segmentelor sunt obținute din proiecție în plan.

Punct început	X / Y	Punct sfârșit	X / Y	Lungime segment (** (m))
1	283.849,04 428.616,339	2	283.862,95 428.643,333	30.367
3	283.812,783 428.633,321	4	283.768,357 428.642,391	45.342

Punct început	X / Y	Punct sfârșit	X / Y	Lungime segment (** (m))
2	283.862,95 428.643,333	3	283.812,783 428.633,321	51.156
4	283.768,357 428.642,391	5	283.743,234 428.661,982	31.859

Punct început	X / Y	Punct sfârșit	X / Y	Lungime segment (** (m)
5	283.743,234 428.661,982	6	283.753,627 428.680,878	21.566
7	283.728,128 428.699,742	8	283.750,342 428.730,739	38.135
9	283.724,64 428.748,228	10	283.703,002 428.756,611	23.205
11	283.679,455 428.743,837	12	283.673,894 428.743,981	5.563
13	283.652,239 428.740,792	14	283.610,017 428.744,208	42.36
15	283.653,942 428.711,563	16	283.572,785 428.659,134	96.619
17	283.540,754 428.704,705	18	283.531,862 428.723,944	21.194
19	283.522,146 428.758,796	20	283.519,075 428.753,67	5.976
21	283.529,063 428.722,849	22	283.538,144 428.703,201	21.645
23	283.592,46 428.625,926	24	283.635,315 428.665,225	58.146
25	283.661,318 428.686,642	26	283.697,069 428.685,346	35.774
27	283.727,19 428.674,239	28	283.713,259 428.640,826	36.201
29	283.710,222 428.599,483	30	283.742,44 428.609,95	33.876
31	283.763,886 428.585,879	32	283.764,514 428.575,455	10.443
33	283.795,479 428.560,388	34	283.825,303 428.538,911	36.752
35	283.808,587 428.595,316	1	283.849,04 428.616,339	45.59

Punct început	X / Y	Punct sfârșit	X / Y	Lungime segment (** (m)
6	283.753,627 428.680,878	7	283.728,128 428.699,742	31.718
8	283.750,342 428.730,739	9	283.724,64 428.748,228	31.088
10	283.703,002 428.756,611	11	283.679,455 428.743,837	26.789
12	283.673,894 428.743,981	13	283.652,239 428.740,792	21.889
14	283.610,017 428.744,208	15	283.653,942 428.711,563	54.728
16	283.572,785 428.659,134	17	283.540,754 428.704,705	55.702
18	283.531,862 428.723,944	19	283.522,146 428.758,796	36.181
20	283.519,075 428.753,67	21	283.529,063 428.722,849	32.399
22	283.538,144 428.703,201	23	283.592,46 428.625,926	94.455
24	283.635,315 428.665,225	25	283.661,318 428.686,642	33.687
26	283.697,069 428.685,346	27	283.727,19 428.674,239	32.104
28	283.713,259 428.640,826	29	283.710,222 428.599,483	41.454
30	283.742,44 428.609,95	31	283.763,886 428.585,879	32.239
32	283.764,514 428.575,455	33	283.795,479 428.560,388	34.436
34	283.825,303 428.538,911	35	283.808,587 428.595,316	58.83

** Lungimile segmentelor sunt determinate în planul de proiecție Stereo 70 și sunt rotunjite la 1 milimetru.

*** Distanța dintre puncte este formată din segmente cumulate ce sunt mai mici decât valoarea 1 milimetru.

**DATE DESPRE IMOBILUL NR. 12741**

Oficiul de Cadastru și Publicitate Imobiliară CARAS-SEVERIN
Biroul de Cadastru și Publicitate Imobiliară Caransebes

A. Partea I. Descrierea imobilului

TEREN Extravilan

Nr. CF vechi:564- Petroșnița
Nr. topografic:1880

Adresa: Jud. Caraș-Severin

Nr. Crt	Nr cadastral Nr. topografic	Suprafața* (mp)	Observații / Referințe
A1	31859	4.953	Sector cadastral:112 Teren neimprejmuit;

B. Partea II. Proprietari și acte

Inscrieri privitoare la dreptul de proprietate și alte drepturi reale		Referințe
10523 / 20/06/2007		
Sentinta Civila nr. 726, din 20/06/2007 emis de Judecatoria Caransebes;		
B1	Intabulare, drept de PROPRIETATE, dobandit prin lesire Din Indiviziune, cota actuala 1/1, cota initiala 1/1 1) IOVANOVICI SOFICA	A1

C. Partea III. SARCINI .

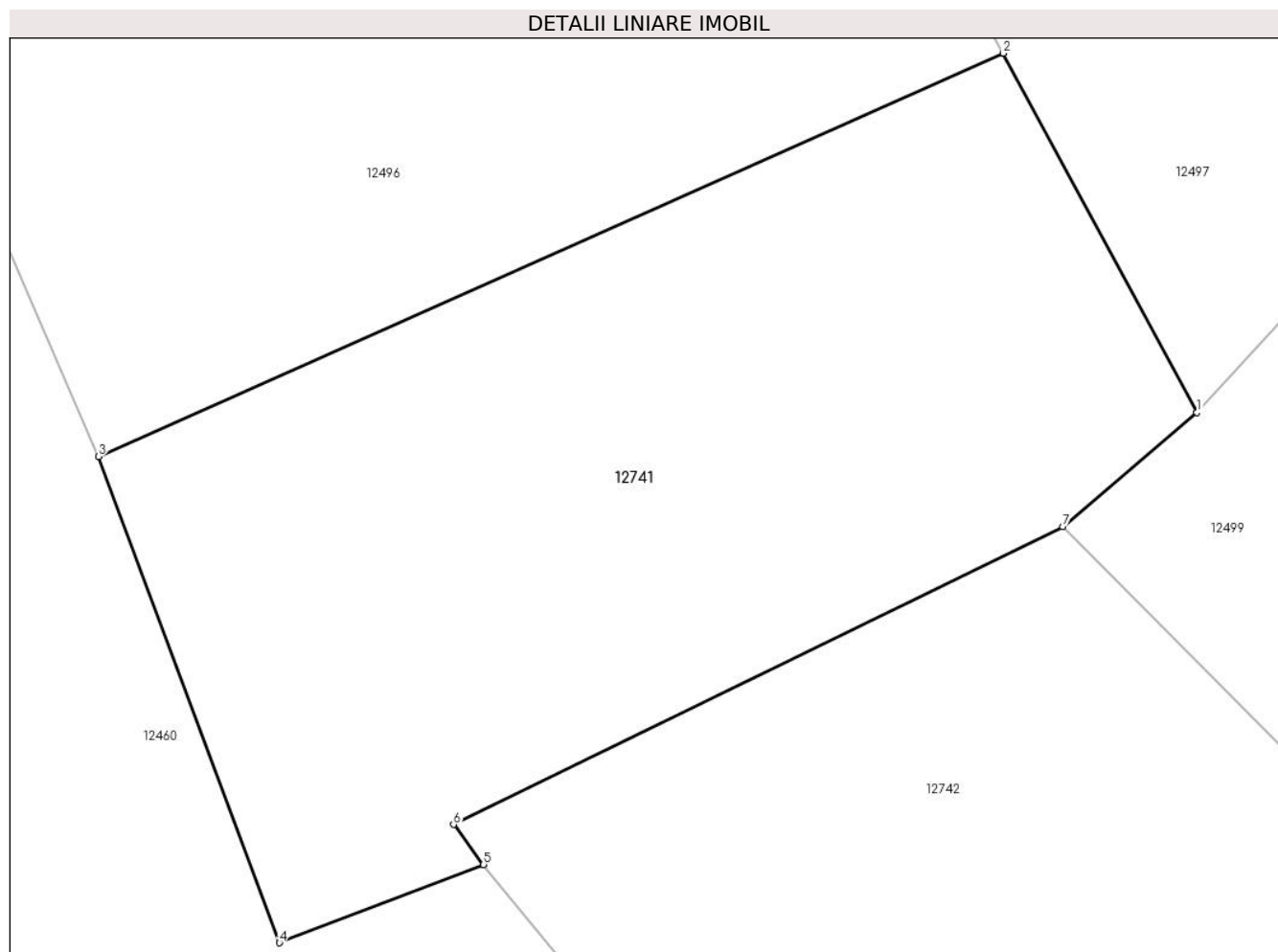
Inscrieri privind dezmembramintele dreptului de proprietate, drepturi reale de garanție și sarcini	Referințe
NU SUNT	

Anexa Nr. 1 La Partea I

Teren

Nr cadastral	Suprafața (mp)*	Observații / Referințe
31859	4.953	

* Suprafața este determinată în planul de proiecție Stereo 70.



Date referitoare la teren

Crt	Categorie folosință	Intravilan	Suprafața (mp)	Tarla	Parcelă	Nr. topo	Observații / Referințe
1	pașune	NU	4.953	-	-	1880	Pășune în Zidaia

Lungime Segmente

1) Valorile lungimilor segmentelor sunt obținute din proiecție în plan.

Punct început	X / Y	Punct sfârșit	X / Y	Lungime segment (** (m)
1	283.607,046 428.542,182	2	283.587,469 428.578,473	41.235
2	283.587,469 428.578,473	3	283.495,94 428.537,707	100.197
3	283.495,94 428.537,707	4	283.514,256 428.488,573	52.437
4	283.514,256 428.488,573	5	283.534,881 428.496,475	22.087
5	283.534,881 428.496,475	6	283.531,861 428.500,525	5.052

Punct început	X / Y	Punct sfârșit	X / Y	Lungime segment (** (m)
6	283.531,861 428.500,525	7	283.593,477 428.530,625	68.575
7	283.593,477 428.530,625	1	283.607,046 428.542,182	17.824

** Lungimile segmentelor sunt determinate în planul de proiecție Stereo 70 și sunt rotunjite la 1 milimetru.

*** Distanța dintre puncte este formată din segmente cumulate ce sunt mai mici decât valoarea 1 milimetru.

**DATE DESPRE IMOBILUL NR. 12742**

Oficiul de Cadastru și Publicitate Imobiliară CARAS-SEVERIN
Biroul de Cadastru și Publicitate Imobiliară Caransebes

A. Partea I. Descrierea imobilului

TEREN Extravilan

Nr. CF vechi: 577, 376, 384- Petroșnița
Nr. topografic: 1881/1, 1881/2, 1881/3

Adresa: Jud. Caraș-Severin

Nr. Crt	Nr cadastral Nr. topografic	Suprafața* (mp)	Observații / Referințe
A1		3.674	Sector cadastral: 112 Teren neimprejmuit;

B. Partea II. Proprietari și acte

Inscrieri privitoare la dreptul de proprietate și alte drepturi reale		Referințe
/		
Act Administrativ nr. 1776, din 13/05/2024 emis de PRIMARIA COMUNEI BUCOSNITA;		
B1	Inscrierea posesiei, drept de PROPRIETATE, dobandit prin Lege, cota actuala 1/1 1) NEIDENTIFICAT NEIDENTIFICAT	A1
Act Normativ nr. 7, din 13/03/1996 emis de PARLAMENTUL ROMÂNIEI;		
B2	SE NOTEAZĂ MENȚIUNEA DE PROPRIETAR NEIDENTIFICAT	A1

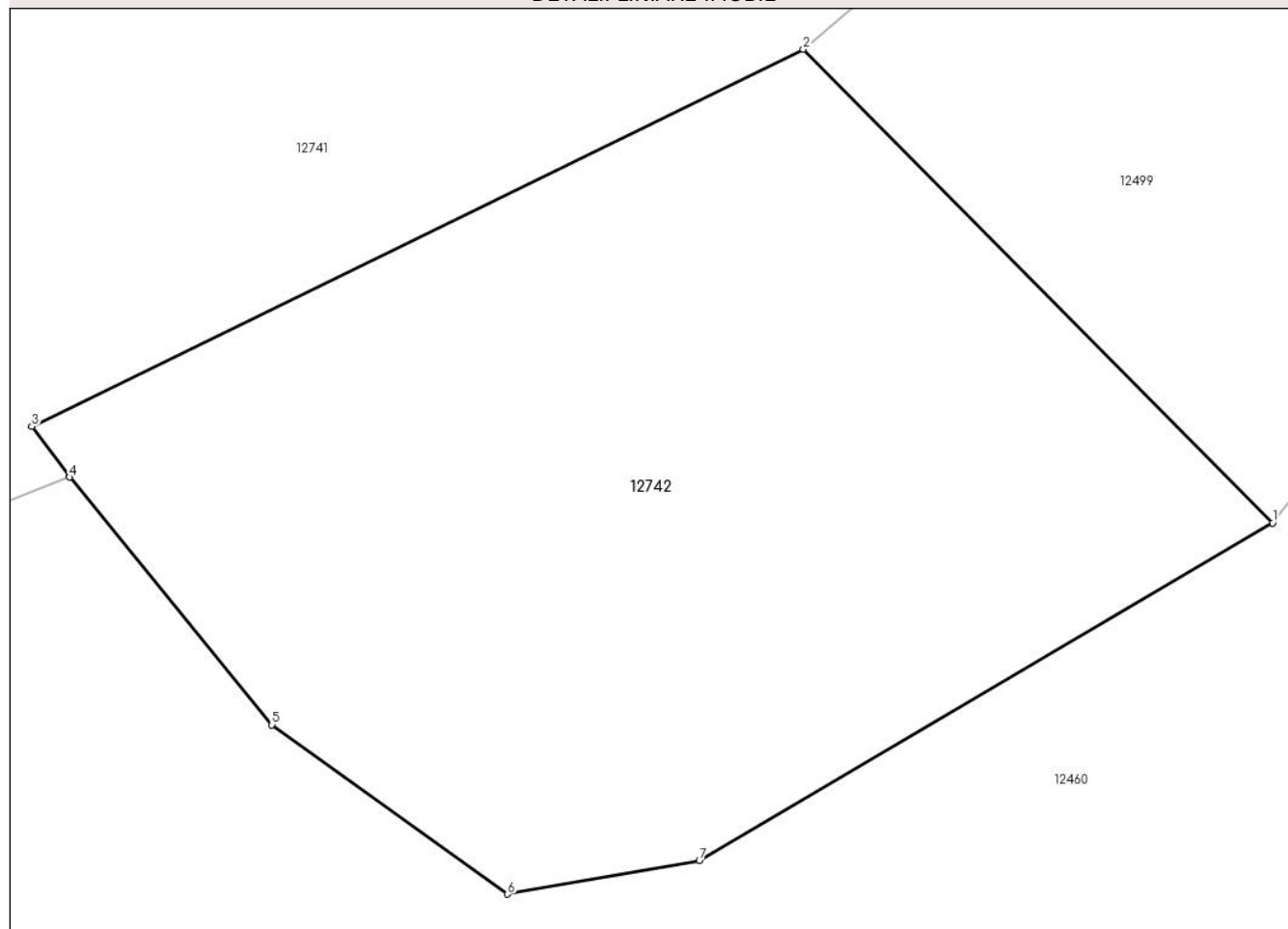
C. Partea III. SARCINI .

Inscrieri privind dezmembramintele dreptului de proprietate, drepturi reale de garanție și sarcini	Referințe
NU SUNT	

Anexa Nr. 1 La Partea I**Teren**

Nr cadastral	Suprafața (mp)*	Observații / Referințe
	3.674	

* Suprafața este determinată în planul de proiecție Stereo 70.

DETALII LINIARE IMOBIL**Date referitoare la teren**

Crt	Categorie folosință	Intravilan	Suprafața (mp)	Tarla	Parcelă	Nr. topo	Observații / Referințe
1	pasune	NU	3.674	-	-	1881/1, 1881/2, 1881/3	Pășune în Seliște

Lungime Segmente

1) Valorile lungimilor segmentelor sunt obținute din proiecție în plan.

Punct început	X / Y	Punct sfârșit	X / Y	Lungime segment (** (m))
1	283.630,964 428.492,813	2	283.593,477 428.530,625	53.245
2	283.593,477 428.530,625	3	283.531,861 428.500,525	68.575
3	283.531,861 428.500,525	4	283.534,881 428.496,475	5.052
4	283.534,881 428.496,475	5	283.551,046 428.476,707	25.536

Punct început	X / Y	Punct sfârșit	X / Y	Lungime segment (** (m)
5	283.551,046 428.476,707	6	283.569,865 428.463,192	23.169
6	283.569,865 428.463,192	7	283.585,171 428.465,877	15.54
7	283.585,171 428.465,877	1	283.630,964 428.492,813	53.128

** Lungimile segmentelor sunt determinate în planul de proiecție Stereo 70 și sunt rotunjite la 1 milimetru.

*** Distanța dintre puncte este formată din segmente cumulate ce sunt mai mici decât valoarea 1 milimetru.

**DATE DESPRE IMOBILUL NR. 12745**

Oficiul de Cadastru și Publicitate Imobiliară CARAS-SEVERIN
Biroul de Cadastru și Publicitate Imobiliară Caransebes

A. Partea I. Descrierea imobilului

TEREN Extravilan

Adresa: Jud. Caraș-Severin

Nr. Crt	Nr cadastral Nr. topografic	Suprafața* (mp)	Observații / Referințe
A1		39.469	Sector cadastral:0 Teren neîmprejmuit;

B. Partea II. Proprietari și acte

Inscrieri privitoare la dreptul de proprietate și alte drepturi reale		Referințe
/		
Act Normativ nr. 1705, din 29/11/2006 emis de GUVERNUL ROMÂNIEI (ACT NORMATIV NR. 177 din 26.02.2018, EMIS DE MINISTERUL APELOR ȘI PĂDURILOR);		
B1	Intabulare, drept de PROPRIETATEHG 1705/2006 anexa 3, poz. 8732, dobandit prin Lege, cota actuala 1/1 1) STATUL ROMAN, CIF:9999999999999	A1
B2	Intabulare, drept de ADMINISTRAREHG 1705/2006 anexa 3, poz. 8732, dobandit prin Lege, cota actuala 1/1 1) REGIA NAȚIONALĂ A PĂDURILOR- ROMSILVA, CIF:1590120	A1

C. Partea III. SARCINI .

Inscrieri privind dezmembramintele dreptului de proprietate, drepturi reale de garanție și sarcini	Referințe
NU SUNT	

Anexa Nr. 1 La Partea I

Teren

Nr cadastral	Suprafața (mp)*	Observații / Referințe
	39.469	

* Suprafața este determinată în planul de proiecție Stereo 70.

DETALII LINIARE IMOBIL



Date referitoare la teren

Crt	Categorie folosință	Intra vilan	Suprafața (mp)	Tarla	Parcelă	Nr. topo	Observații / Referințe
1	drum	NU	39.469	UP 2	UA 149D	-	DRUM AUTO FORESTIER GOLET

Date referitoare la construcții

Crt	Număr	Destinație construcție	Supraf. (mp)	Situație juridică	Observații / Referințe
A1.1		construcții industriale și edilitare	71	Fara acte	Nr. niveluri:1; S. construita la sol:71 mp; S. construita desfasurata:71 mp; POD
A1.2		construcții industriale și edilitare	95	Fara acte	Nr. niveluri:1; S. construita la sol:95 mp; S. construita desfasurata:95 mp; POD

Lungime Segmente

1) Valorile lungimilor segmentelor sunt obținute din proiecție în plan.

Punct început	X / Y	Punct sfârșit	X / Y	Lungime segment	Punct început	X / Y	Punct sfârșit	X / Y	Lungime segment	Punct început	X / Y	Punct sfârșit	X / Y	Lungime segment
1	280.249,579 423.595,34	2	280.262,988 423.598,282	13.728	2	280.262,988 423.598,282	3	280.278,821 423.605,588	17.437	3	280.278,821 423.605,588	4	280.297,755 423.610,598	19.586
4	280.297,755 423.610,598	5	280.327,356 423.606,901	29.831	5	280.327,356 423.606,901	6	280.343,799 423.603,386	16.815	6	280.343,799 423.603,386	7	280.352,898 423.598,428	10.362

Punct început	X / Y	Punct sfârșit	X / Y	Lungime segment	Punct început	X / Y	Punct sfârșit	X / Y	Lungime segment	Punct început	X / Y	Punct sfârșit	X / Y	Lungime segment
7	280.352,898 423.598,428	8	280.378,018 423.573,825	35.161	8	280.378,018 423.573,825	9	280.392,26 423.566,439	16.043	9	280.392,26 423.566,439	10	280.411,923 423.562,773	20.002
10	280.411,923 423.562,773	11	280.433,662 423.556,064	22.751	11	280.433,662 423.556,064	12	280.446,846 423.553,085	13.516	12	280.446,846 423.553,085	13	280.475,826 423.545,657	29.917
13	280.475,826 423.545,657	14	280.505,834 423.533,156	32.508	14	280.505,834 423.533,156	15	280.527,417 423.518,683	25.986	15	280.527,417 423.518,683	16	280.547,461 423.502,176	25.966
16	280.547,461 423.502,176	17	280.564,668 423.493,52	19.262	17	280.564,668 423.493,52	18	280.584,265 423.489,703	19.965	18	280.584,265 423.489,703	19	280.610,261 423.490,249	26.002
19	280.610,261 423.490,249	20	280.624,398 423.485,598	14.882	20	280.624,398 423.485,598	21	280.632,758 423.484,729	8.405	21	280.632,758 423.484,729	22	280.630,481 423.486,555	2.919
22	280.630,481 423.486,555	23	280.626,093 423.489,251	5.15	23	280.626,093 423.489,251	24	280.610,861 423.494,262	16.035	24	280.610,861 423.494,262	25	280.584,609 423.493,711	26.258
25	280.584,609 423.493,711	26	280.565,973 423.497,341	18.986	26	280.565,973 423.497,341	27	280.549,658 423.505,548	18.263	27	280.549,658 423.505,548	28	280.529,808 423.521,896	25.715
28	280.529,808 423.521,896	29	280.507,735 423.536,697	26.576	29	280.507,735 423.536,697	30	280.477,098 423.549,46	33.189	30	280.477,098 423.549,46	31	280.447,783 423.556,974	30.263
31	280.447,783 423.556,974	32	280.434,694 423.559,932	13.419	32	280.434,694 423.559,932	33	280.412,883 423.566,664	22.826	33	280.412,883 423.566,664	34	280.393,576 423.570,263	19.64
34	280.393,576 423.570,263	35	280.380,389 423.577,101	14.854	35	280.380,389 423.577,101	36	280.355,3 423.601,674	35.118	36	280.355,3 423.601,674	37	280.345,213 423.607,171	11.488
37	280.345,213 423.607,171	38	280.345,203 423.607,177	0.012	38	280.345,203 423.607,177	39	280.337,514 423.608,82	7.863	39	280.337,514 423.608,82	40	280.328,023 423.610,849	9.705
40	280.328,023 423.610,849	41	280.297,528 423.614,658	30.732	41	280.297,528 423.614,658	42	280.287,599 423.612,269	10.212	42	280.287,599 423.612,269	43	280.283,685 423.611,296	4.033
43	280.283,685 423.611,296	44	280.279,914 423.610,119	3.95	44	280.279,914 423.610,119	45	280.260,91 423.603,441	20.143	45	280.260,91 423.603,441	46	280.243,863 423.600,421	17.312
46	280.243,863 423.600,421	47	280.221,901 423.599,982	21.966	47	280.221,901 423.599,982	48	280.195,227 423.596,774	26.866	48	280.195,227 423.596,774	49	280.178,762 423.590,065	17.779
49	280.178,762 423.590,065	50	280.178,678 423.590,01	0.1	50	280.178,678 423.590,01	51	280.151,73 423.572,244	32.277	51	280.151,73 423.572,244	52	280.113,224 423.539,75	50.384
52	280.113,224 423.539,75	53	280.105,17 423.532,858	10.6	53	280.105,17 423.532,858	54	280.097,159 423.526,004	10.543	54	280.097,159 423.526,004	55	280.064,814 423.503,821	39.221
55	280.064,814 423.503,821	56	280.030,173 423.477,185	43.698	56	280.030,173 423.477,185	57	280.010,153 423.466,542	22.673	57	280.010,153 423.466,542	58	279.994,937 423.461,612	15.995
58	279.994,937 423.461,612	59	279.962,658 423.455,281	32.894	59	279.962,658 423.455,281	60	279.933,376 423.457,154	29.342	60	279.933,376 423.457,154	61	279.901,369 423.451,726	32.464
61	279.901,369 423.451,726	62	279.870,01 423.453,823	31.429	62	279.870,01 423.453,823	63	279.827,556 423.448,944	42.733	63	279.827,556 423.448,944	64	279.784,866 423.443,937	42.983
64	279.784,866 423.443,937	65	279.744,892 423.440,221	40.146	65	279.744,892 423.440,221	66	279.705,315 423.432,63	40.298	66	279.705,315 423.432,63	67	279.678,498 423.431,034	26.864
67	279.678,498 423.431,034	68	279.655,052 423.428,615	23.57	68	279.655,052 423.428,615	69	279.600,74 423.430,343	54.339	69	279.600,74 423.430,343	70	279.572,584 423.431,539	28.181
70	279.572,584 423.431,539	71	279.548,949 423.427,976	23.902	71	279.548,949 423.427,976	72	279.519,826 423.417,43	30.974	72	279.519,826 423.417,43	73	279.509,882 423.408,57	13.319
73	279.509,882 423.408,57	74	279.495,498 423.394,144	20.372	74	279.495,498 423.394,144	75	279.476,694 423.383,063	21.826	75	279.476,694 423.383,063	76	279.459,249 423.380,053	17.703
76	279.459,249 423.380,053	77	279.438,667 423.383,871	20.933	77	279.438,667 423.383,871	78	279.401,496 423.400,74	40.82	78	279.401,496 423.400,74	79	279.353,025 423.414,069	50.27
79	279.353,025 423.414,069	80	279.313,526 423.428,405	42.02	80	279.313,526 423.428,405	81	279.291,644 423.437,685	23.768	81	279.291,644 423.437,685	82	279.275,147 423.442,98	17.326
82	279.275,147 423.442,98	83	279.247,081 423.451,817	29.424	83	279.247,081 423.451,817	84	279.227,196 423.466,149	24.512	84	279.227,196 423.466,149	85	279.210,754 423.472,306	17.557
85	279.210,754 423.472,306	86	279.172,719 423.476,646	38.282	86	279.172,719 423.476,646	87	279.150,614 423.473,938	22.27	87	279.150,614 423.473,938	88	279.134,202 423.476,566	16.621
88	279.134,202 423.476,566	89	279.113,381 423.482,252	21.583	89	279.113,381 423.482,252	90	279.086,541 423.485,186	27.0	90	279.086,541 423.485,186	91	279.077,325 423.482,701	9.545
91	279.077,325 423.482,701	92	279.041,652 423.462,35	41.07	92	279.041,652 423.462,35	93	279.029,244 423.462,226	12.409	93	279.029,244 423.462,226	94	279.027,953 423.466,106	4.089
94	279.027,953 423.466,106	95	279.021,718 423.468,184	6.572	95	279.021,718 423.468,184	96	279.007,362 423.467,233	14.387	96	279.007,362 423.467,233	97	278.941,239 423.465,274	66.152
97	278.941,239 423.465,274	98	278.911,741 423.459,614	30.036	98	278.911,741 423.459,614	99	278.889,612 423.458,918	22.14	99	278.889,612 423.458,918	100	278.849,396 423.451,561	40.883
100	278.849,396 423.451,561	101	278.823,989 423.441,768	27.229	101	278.823,989 423.441,768	102	278.796,735 423.422,143	33.585	102	278.796,735 423.422,143	103	278.781,931 423.418,359	15.28
103	278.781,931 423.418,359	104	278.760,034 423.422,81	22.345	104	278.760,034 423.422,81	105	278.743,741 423.430,584	18.053	105	278.743,741 423.430,584	106	278.719,978 423.448,938	30.026

Punct început	X / Y	Punct sfârșit	X / Y	Lungime segment	Punct început	X / Y	Punct sfârșit	X / Y	Lungime segment	Punct început	X / Y	Punct sfârșit	X / Y	Lungime segment
106	278.719,978 423.448,938	107	278.702,521 423.452,886	17.898	107	278.702,521 423.452,886	108	278.679,695 423.444,798	24.217	108	278.679,695 423.444,798	109	278.652,539 423.424,54	33.88
109	278.652,539 423.424,54	110	278.632,138 423.401,655	30.658	110	278.632,138 423.401,655	111	278.620,263 423.394,484	13.872	111	278.620,263 423.394,484	112	278.583,385 423.395,388	36.889
112	278.583,385 423.395,388	113	278.556,219 423.391,86	27.394	113	278.556,219 423.391,86	114	278.535,718 423.381,532	22.956	114	278.535,718 423.381,532	115	278.515,473 423.375,303	21.182
115	278.515,473 423.375,303	116	278.502,229 423.380,012	14.056	116	278.502,229 423.380,012	117	278.474,132 423.396,661	32.659	117	278.474,132 423.396,661	118	278.454,749 423.400,515	19.762
118	278.454,749 423.400,515	119	278.425,396 423.395,153	29.839	119	278.425,396 423.395,153	120	278.400,859 423.374,438	32.112	120	278.400,859 423.374,438	121	278.374,11 423.345,248	39.592
121	278.374,11 423.345,248	122	278.356,561 423.334,226	20.723	122	278.356,561 423.334,226	123	278.321,845 423.329,376	35.053	123	278.321,845 423.329,376	124	278.302,347 423.336,758	20.849
124	278.302,347 423.336,758	125	278.278,967 423.371,866	42.181	125	278.278,967 423.371,866	126	278.251,567 423.392,871	34.525	126	278.251,567 423.392,871	127	278.234,288 423.396,739	17.707
127	278.234,288 423.396,739	128	278.177,229 423.394,602	57.099	128	278.177,229 423.394,602	129	278.127,897 423.371,373	54.527	129	278.127,897 423.371,373	130	278.115,391 423.352,609	22.55
130	278.115,391 423.352,609	131	278.105,773 423.318,16	35.766	131	278.105,773 423.318,16	132	278.106,637 423.271,436	46.732	132	278.106,637 423.271,436	133	278.106,955 423.263,827	7.616
133	278.106,955 423.263,827	134	278.108,846 423.259,941	4.322	134	278.108,846 423.259,941	135	278.105,72 423.253,742	6.943	135	278.105,72 423.253,742	136	278.098,441 423.247,187	9.796
136	278.098,441 423.247,187	137	278.096,832 423.245,739	2.165	137	278.096,832 423.245,739	138	278.079,675 423.241,56	17.659	138	278.079,675 423.241,56	139	278.061,667 423.241,233	18.011
139	278.061,667 423.241,233	140	278.036,116 423.240,769	25.555	140	278.036,116 423.240,769	141	278.018,586 423.235,853	18.206	141	278.018,586 423.235,853	142	277.988,014 423.217,988	35.409
142	277.988,014 423.217,988	143	277.948,194 423.207,707	41.126	143	277.948,194 423.207,707	144	277.933,331 423.201,152	16.244	144	277.933,331 423.201,152	145	277.903,827 423.203,01	29.562
145	277.903,827 423.203,01	146	277.887,603 423.209,698	17.548	146	277.887,603 423.209,698	147	277.878,102 423.221,792	15.38	147	277.878,102 423.221,792	148	277.876,835 423.237,53	15.789
148	277.876,835 423.237,53	149	277.885,485 423.275,322	38.769	149	277.885,485 423.275,322	150	277.879,724 423.296,242	21.699	150	277.879,724 423.296,242	151	277.869,114 423.307,377	15.381
151	277.869,114 423.307,377	152	277.857,612 423.310,369	11.885	152	277.857,612 423.310,369	153	277.821,42 423.279,069	47.849	153	277.821,42 423.279,069	154	277.803,055 423.257,48	28.344
154	277.803,055 423.257,48	155	277.781,357 423.248,793	23.372	155	277.781,357 423.248,793	156	277.712,629 423.246,032	68.783	156	277.712,629 423.246,032	157	277.701,906 423.244,416	10.844
157	277.701,906 423.244,416	158	277.688,302 423.234,084	17.083	158	277.688,302 423.234,084	159	277.680,002 423.221,402	15.157	159	277.680,002 423.221,402	160	277.652,292 423.173,144	55.648
160	277.652,292 423.173,144	161	277.641,864 423.147,343	27.829	161	277.641,864 423.147,343	162	277.632,452 423.137,862	13.359	162	277.632,452 423.137,862	163	277.617,904 423.132,72	15.43
163	277.617,904 423.132,72	164	277.559,473 423.123,217	59.199	164	277.559,473 423.123,217	165	277.535,9 423.114,208	25.236	165	277.535,9 423.114,208	166	277.481,173 423.088,073	60.647
166	277.481,173 423.088,073	167	277.446,044 423.068,118	40.401	167	277.446,044 423.068,118	168	277.421,846 423.057,803	26.305	168	277.421,846 423.057,803	169	277.405,201 423.055,723	16.774
169	277.405,201 423.055,723	170	277.393,613 423.060,567	12.56	170	277.393,613 423.060,567	171	277.371,275 423.073,996	26.064	171	277.371,275 423.073,996	172	277.345,072 423.096,649	34.637
172	277.345,072 423.096,649	173	277.316,872 423.109,541	31.007	173	277.316,872 423.109,541	174	277.265,365 423.121,98	52.988	174	277.265,365 423.121,98	175	277.200,898 423.139,526	66.812
175	277.200,898 423.139,526	176	277.190,739 423.146,675	12.422	176	277.190,739 423.146,675	177	277.182,477 423.161,143	16.661	177	277.182,477 423.161,143	178	277.181,303 423.178,559	17.456
178	277.181,303 423.178,559	179	277.193,02 423.207,128	30.878	179	277.193,02 423.207,128	180	277.191,069 423.221,707	14.709	180	277.191,069 423.221,707	181	277.181,726 423.233,067	14.709
181	277.181,726 423.233,067	182	277.164,709 423.235,287	17.161	182	277.164,709 423.235,287	183	277.132,306 423.219,636	35.985	183	277.132,306 423.219,636	184	277.125,954 423.209,627	11.854
184	277.125,954 423.209,627	185	277.114,906 423.167,333	43.713	185	277.114,906 423.167,333	186	277.106,635 423.155,162	14.715	186	277.106,635 423.155,162	187	277.091,262 423.142,675	19.805
187	277.091,262 423.142,675	188	277.076,553 423.140,207	14.915	188	277.076,553 423.140,207	189	277.065,084 423.145,377	12.58	189	277.065,084 423.145,377	190	277.041,964 423.161,326	28.087
190	277.041,964 423.161,326	191	276.996,67 423.177,153	47.98	191	276.996,67 423.177,153	192	276.981,378 423.176,254	15.318	192	276.981,378 423.176,254	193	276.971,674 423.169,64	11.744
193	276.971,674 423.169,64	194	276.958,063 423.160,362	16.472	194	276.958,063 423.160,362	195	276.946,155 423.157,757	12.19	195	276.946,155 423.157,757	196	276.921,631 423.164,041	25.316
196	276.921,631 423.164,041	197	276.908,027 423.163,601	13.611	197	276.908,027 423.163,601	198	276.894,576 423.157,321	14.845	198	276.894,576 423.157,321	199	276.873,609 423.133,85	31.472
199	276.873,609 423.133,85	200	276.852,373 423.104,821	35.967	200	276.852,373 423.104,821	201	276.839,074 423.094,088	17.09	201	276.839,074 423.094,088	202	276.800,372 423.069,888	45.645
202	276.800,372 423.069,888	203	276.784,78 423.066,781	15.899	203	276.784,78 423.066,781	204	276.766,435 423.071,208	18.872	204	276.766,435 423.071,208	205	276.730,368 423.091,549	41.408

Punct început	X / Y	Punct sfârșit	X / Y	Lungime segment	Punct început	X / Y	Punct sfârșit	X / Y	Lungime segment	Punct început	X / Y	Punct sfârșit	X / Y	Lungime segment
304	275.275,656 423.073,872	305	275.292,751 423.055,084	25.401	305	275.292,751 423.055,084	306	275.315,535 423.039,804	27.433	306	275.315,535 423.039,804	307	275.396,554 423.007,742	87.132
307	275.396,554 423.007,742	308	275.435,032 422.987,721	43.375	308	275.435,032 422.987,721	309	275.461,109 422.981,241	26.87	309	275.461,109 422.981,241	310	275.471,459 422.978,669	10.665
310	275.471,459 422.978,669	311	275.483,859 422.971,412	14.367	311	275.483,859 422.971,412	312	275.502,557 422.953,277	26.048	312	275.502,557 422.953,277	313	275.520,817 422.936,776	24.611
313	275.520,817 422.936,776	314	275.561,82 422.910,624	48.633	314	275.561,82 422.910,624	315	275.573,824 422.907,013	12.535	315	275.573,824 422.907,013	316	275.599,412 422.911,998	26.069
316	275.599,412 422.911,998	317	275.619,48 422.909,459	20.228	317	275.619,48 422.909,459	318	275.635,199 422.909,117	15.723	318	275.635,199 422.909,117	319	275.656,469 422.911,45	21.398
319	275.656,469 422.911,45	320	275.715,902 422.926,606	61.335	320	275.715,902 422.926,606	321	275.739,93 422.931,588	24.539	321	275.739,93 422.931,588	322	275.767,379 422.940,762	28.941
322	275.767,379 422.940,762	323	275.774,792 422.947,676	10.137	323	275.774,792 422.947,676	324	275.778,238 422.947,808	3.449	324	275.778,238 422.947,808	325	275.790,335 422.952,274	12.895
325	275.790,335 422.952,274	326	275.834,141 422.998,238	63.495	326	275.834,141 422.998,238	327	275.849,662 423.014,806	22.702	327	275.849,662 423.014,806	328	275.874,988 423.024,724	27.199
328	275.874,988 423.024,724	329	275.891,418 423.035,14	19.453	329	275.891,418 423.035,14	330	275.912,843 423.046,95	24.464	330	275.912,843 423.046,95	331	275.923,449 423.059,107	16.133
331	275.923,449 423.059,107	332	275.930,528 423.079,471	21.559	332	275.930,528 423.079,471	333	275.932,002 423.111,51	32.073	333	275.932,002 423.111,51	334	275.941,016 423.128,141	18.917
334	275.941,016 423.128,141	335	275.966,097 423.154,447	36.346	335	275.966,097 423.154,447	336	275.978,993 423.173,002	22.596	336	275.978,993 423.173,002	337	275.997,239 423.187,517	23.315
337	275.997,239 423.187,517	338	276.007,06 423.190,684	10.319	338	276.007,06 423.190,684	339	276.035,942 423.196,08	29.382	339	276.035,942 423.196,08	340	276.055,06 423.205,455	21.293
340	276.055,06 423.205,455	341	276.076,161 423.211,296	21.895	341	276.076,161 423.211,296	342	276.087,827 423.214,526	12.105	342	276.087,827 423.214,526	343	276.114,388 423.217,085	26.684
343	276.114,388 423.217,085	344	276.138,844 423.220,701	24.722	344	276.138,844 423.220,701	345	276.169,33 423.230,67	32.075	345	276.169,33 423.230,67	346	276.192,643 423.232,762	23.407
346	276.192,643 423.232,762	347	276.221,83 423.234,061	29.216	347	276.221,83 423.234,061	348	276.249,783 423.245,656	30.262	348	276.249,783 423.245,656	349	276.275,654 423.264,57	32.048
349	276.275,654 423.264,57	350	276.291,127 423.267,456	15.74	350	276.291,127 423.267,456	351	276.348,475 423.249,245	60.17	351	276.348,475 423.249,245	352	276.378,312 423.225,67	38.027
352	276.378,312 423.225,67	353	276.390,958 423.220,032	13.846	353	276.390,958 423.220,032	354	276.409,553 423.221,112	18.626	354	276.409,553 423.221,112	355	276.448,06 423.244,651	45.132
355	276.448,06 423.244,651	356	276.450,843 423.243,443	3.034	356	276.450,843 423.243,443	357	276.464,499 423.236,5	15.32	357	276.464,499 423.236,5	358	276.480,109 423.213,547	27.758
358	276.480,109 423.213,547	359	276.488,888 423.192,291	22.998	359	276.488,888 423.192,291	360	276.509,977 423.157,873	40.365	360	276.509,977 423.157,873	361	276.528,513 423.139,797	25.891
361	276.528,513 423.139,797	362	276.550,233 423.127,306	25.056	362	276.550,233 423.127,306	363	276.568,121 423.125,234	18.008	363	276.568,121 423.125,234	364	276.614,501 423.134,865	47.369
364	276.614,501 423.134,865	365	276.644,949 423.136,171	30.476	365	276.644,949 423.136,171	366	276.676,132 423.129,631	31.861	366	276.676,132 423.129,631	367	276.689,67 423.121,309	15.891
367	276.689,67 423.121,309	368	276.726,798 423.086,673	50.775	368	276.726,798 423.086,673	369	276.764,215 423.065,572	42.957	369	276.764,215 423.065,572	370	276.784,656 423.060,638	21.028
370	276.784,656 423.060,638	371	276.802,622 423.064,218	18.319	371	276.802,622 423.064,218	372	276.842,561 423.089,192	47.104	372	276.842,561 423.089,192	373	276.856,752 423.100,645	18.236
373	276.856,752 423.100,645	374	276.878,278 423.130,071	36.459	374	276.878,278 423.130,071	375	276.898,23 423.152,406	29.949	375	276.898,23 423.152,406	376	276.909,45 423.157,644	12.382
376	276.909,45 423.157,644	377	276.920,97 423.158,017	11.526	377	276.920,97 423.158,017	378	276.946,046 423.151,591	25.886	378	276.946,046 423.151,591	379	276.960,481 423.154,75	14.777
379	276.960,481 423.154,75	380	276.975,054 423.164,682	17.636	380	276.975,054 423.164,682	381	276.980,592 423.168,457	6.702	381	276.980,592 423.168,457	382	276.983,387 423.170,362	3.382
382	276.983,387 423.170,362	383	276.995,824 423.171,093	12.458	383	276.995,824 423.171,093	384	277.039,222 423.155,928	45.971	384	277.039,222 423.155,928	385	277.062,124 423.140,131	27.822
385	277.062,124 423.140,131	386	277.075,748 423.133,989	14.944	386	277.075,748 423.133,989	387	277.093,816 423.137,019	18.32	387	277.093,816 423.137,019	388	277.111,103 423.151,06	22.271
388	277.111,103 423.151,06	389	277.120,45 423.164,817	16.632	389	277.120,45 423.164,817	390	277.131,522 423.207,203	43.808	390	277.131,522 423.207,203	391	277.136,456 423.214,978	9.208
391	277.136,456 423.214,978	392	277.165,707 423.229,106	32.484	392	277.165,707 423.229,106	393	277.178,599 423.227,425	13.001	393	277.178,599 423.227,425	394	277.185,349 423.219,217	10.627
394	277.185,349 423.219,217	395	277.186,86 423.207,921	11.397	395	277.186,86 423.207,921	396	277.175,223 423.179,547	30.668	396	277.175,223 423.179,547	397	277.176,584 423.159,365	20.228
397	277.176,584 423.159,365	398	277.186,192 423.142,539	19.376	398	277.186,192 423.142,539	399	277.198,306 423.134,013	14.814	399	277.198,306 423.134,013	400	277.263,872 423.116,168	67.951
400	277.263,872 423.116,168	401	277.314,903 423.103,845	52.498	401	277.314,903 423.103,845	402	277.341,797 423.091,549	29.572	402	277.341,797 423.091,549	403	277.367,741 423.069,119	34.296

Punct început	X / Y	Punct sfârşit	X / Y	Lungime segment	Punct început	X / Y	Punct sfârşit	X / Y	Lungime segment	Punct început	X / Y	Punct sfârşit	X / Y	Lungime segment
403	277.367,741 423.069,119	404	277.390,896 423.055,199	27.017	404	277.390,896 423.055,199	405	277.404,361 423.049,572	14.593	405	277.404,361 423.049,572	406	277.423,425 423.051,954	19.212
406	277.423,425 423.051,954	407	277.448,71 423.062,732	27.486	407	277.448,71 423.062,732	408	277.483,951 423.082,751	40.53	408	277.483,951 423.082,751	409	277.538,267 423.108,689	60.191
409	277.538,267 423.108,689	410	277.561,042 423.117,394	24.382	410	277.561,042 423.117,394	411	277.619,397 423.126,884	59.122	411	277.619,397 423.126,884	412	277.635,745 423.132,662	17.339
412	277.635,745 423.132,662	413	277.646,974 423.143,975	15.94	413	277.646,974 423.143,975	414	277.657,7 423.170,514	28.625	414	277.657,7 423.170,514	415	277.685,118 423.218,263	55.061
415	277.685,118 423.218,263	416	277.692,755 423.229,932	13.946	416	277.692,755 423.229,932	417	277.704,314 423.238,711	14.515	417	277.704,314 423.238,711	418	277.713,198 423.240,05	8.984
418	277.713,198 423.240,05	419	277.782,629 423.242,84	69.487	419	277.782,629 423.242,84	420	277.806,663 423.252,462	25.889	420	277.806,663 423.252,462	421	277.825,692 423.274,832	29.369
421	277.825,692 423.274,832	422	277.859,153 423.303,769	44.238	422	277.859,153 423.303,769	423	277.865,95 423.302,001	7.023	423	277.865,95 423.302,001	424	277.874,34 423.293,195	12.163
424	277.874,34 423.293,195	425	277.879,299 423.275,186	18.679	425	277.879,299 423.275,186	426	277.870,78 423.237,969	38.18	426	277.870,78 423.237,969	427	277.872,266 423.219,507	18.522
427	277.872,266 423.219,507	428	277.883,859 423.204,752	18.765	428	277.883,859 423.204,752	429	277.902,459 423.197,084	20.119	429	277.902,459 423.197,084	430	277.934,413 423.195,072	32.017
430	277.934,413 423.195,072	431	277.950,168 423.202,02	17.219	431	277.950,168 423.202,02	432	277.990,322 423.212,386	41.47	432	277.990,322 423.212,386	433	278.020,948 423.230,284	35.472
433	278.020,948 423.230,284	434	278.036,994 423.234,783	16.665	434	278.036,994 423.234,783	435	278.056,175 423.235,132	19.184	435	278.056,175 423.235,132	436	278.080,449 423.235,573	24.278
436	278.080,449 423.235,573	437	278.099,723 423.240,267	19.837	437	278.099,723 423.240,267	438	278.108,605 423.248,265	11.952	438	278.108,605 423.248,265	439	278.111,117 423.250,527	3.38
439	278.111,117 423.250,527	440	278.112,826 423.257,612	7.288	440	278.112,826 423.257,612	441	278.114,532 423.260,514	3.366	441	278.114,532 423.260,514	442	278.111,907 423.270,039	9.88
442	278.111,907 423.270,039	443	278.113,139 423.287,588	17.592	443	278.113,139 423.287,588	444	278.110,888 423.297,79	10.447	444	278.110,888 423.297,79	445	278.111,788 423.317,686	19.916
445	278.111,788 423.317,686	446	278.117,009 423.335,308	18.379	446	278.117,009 423.335,308	447	278.120,913 423.350,076	15.275	447	278.120,913 423.350,076	448	278.131,964 423.366,656	19.925
448	278.131,964 423.366,656	449	278.178,677 423.388,652	51.633	449	278.178,677 423.388,652	450	278.233,736 423.390,714	55.098	450	278.233,736 423.390,714	451	278.248,965 423.387,305	15.606
451	278.248,965 423.387,305	452	278.258,719 423.379,683	12.379	452	278.258,719 423.379,683	453	278.274,526 423.367,71	19.83	453	278.274,526 423.367,71	454	278.298,421 423.331,828	43.11
454	278.298,421 423.331,828	455	278.321,155 423.323,221	24.309	455	278.321,155 423.323,221	456	278.358,665 423.328,461	37.874	456	278.358,665 423.328,461	457	278.377,987 423.340,598	22.818
457	278.377,987 423.340,598	458	278.405,023 423.370,101	40.017	458	278.405,023 423.370,101	459	278.428,046 423.389,538	30.131	459	278.428,046 423.389,538	460	278.454,701 423.394,407	27.096
460	278.454,701 423.394,407	461	278.471,956 423.390,977	17.593	461	278.471,956 423.390,977	462	278.499,671 423.374,553	32.216	462	278.499,671 423.374,553	463	278.515,336 423.368,984	16.625
463	278.515,336 423.368,984	464	278.537,966 423.375,946	23.677	464	278.537,966 423.375,946	465	278.558,006 423.386,041	22.439	465	278.558,006 423.386,041	466	278.583,699 423.389,378	25.909
466	278.583,699 423.389,378	467	278.621,866 423.388,443	38.178	467	278.621,866 423.388,443	468	278.636,014 423.396,987	16.528	468	278.636,014 423.396,987	469	278.656,613 423.420,094	30.956
469	278.656,613 423.420,094	470	278.682,555 423.439,446	32.365	470	278.682,555 423.439,446	471	278.702,889 423.446,651	21.573	471	278.702,889 423.446,651	472	278.717,361 423.443,378	14.837
472	278.717,361 423.443,378	473	278.740,58 423.425,444	29.339	473	278.740,58 423.425,444	474	278.758,116 423.417,078	19.429	474	278.758,116 423.417,078	475	278.782,083 423.412,205	24.457
475	278.782,083 423.412,205	476	278.799,32 423.416,611	17.791	476	278.799,32 423.416,611	477	278.826,868 423.436,447	33.946	477	278.826,868 423.436,447	478	278.851,029 423.445,76	25.894
478	278.851,029 423.445,76	479	278.890,249 423.452,935	39.871	479	278.890,249 423.452,935	480	278.912,405 423.453,632	22.167	480	278.912,405 423.453,632	481	278.941,898 423.459,291	30.031
481	278.941,898 423.459,291	482	279.007,649 423.461,239	65.78	482	279.007,649 423.461,239	483	279.022,912 423.462,25	15.296	483	279.022,912 423.462,25	484	279.025,014 423.456,184	6.42
484	279.025,014 423.456,184	485	279.043,271 423.456,366	18.258	485	279.043,271 423.456,366	486	279.079,63 423.477,108	41.859	486	279.079,63 423.477,108	487	279.087,013 423.479,098	7.646
487	279.087,013 423.479,098	488	279.112,258 423.476,34	25.395	488	279.112,258 423.476,34	489	279.132,934 423.470,693	21.433	489	279.132,934 423.470,693	490	279.150,502 423.467,879	17.792
490	279.150,502 423.467,879	491	279.172,744 423.470,604	22.408	491	279.172,744 423.470,604	492	279.209,34 423.466,428	36.833	492	279.209,34 423.466,428	493	279.224,34 423.460,811	16.017
493	279.224,34 423.460,811	494	279.244,357 423.446,385	24.674	494	279.244,357 423.446,385	495	279.273,329 423.437,262	30.374	495	279.273,329 423.437,262	496	279.289,551 423.432,055	17.037
496	279.289,551 423.432,055	497	279.311,33 423.422,819	23.656	497	279.311,33 423.422,819	498	279.351,203 423.408,347	42.418	498	279.351,203 423.408,347	499	279.399,448 423.395,081	50.036
499	279.399,448 423.395,081	500	279.436,854 423.378,105	41.078	500	279.436,854 423.378,105	501	279.459,211 423.373,958	22.738	501	279.459,211 423.373,958	502	279.478,795 423.377,337	19.873

Punct început	X / Y	Punct sfârșit	X / Y	Lungime segment	Punct început	X / Y	Punct sfârșit	X / Y	Lungime segment	Punct început	X / Y	Punct sfârșit	X / Y	Lungime segment
502	279.478,795 423.377,337	503	279.499,205 423.389,364	23.69	503	279.499,205 423.389,364	504	279.514,005 423.404,208	20.96 1	504	279.514,005 423.404,208	505	279.522,954 423.412,182	11.98 6
505	279.522,954 423.412,182	506	279.550,432 423.422,132	29.22 4	506	279.550,432 423.422,132	507	279.572,907 423.425,52	22.72 9	507	279.572,907 423.425,52	508	279.600,517 423.424,347	27.63 5
508	279.600,517 423.424,347	509	279.655,266 423.422,605	54.77 7	509	279.655,266 423.422,605	510	279.678,984 423.425,052	23.84 4	510	279.678,984 423.425,052	511	279.706,061 423.426,664	27.12 5
511	279.706,061 423.426,664	512	279.745,737 423.434,274	40.39 9	512	279.745,737 423.434,274	513	279.755,114 423.435,145	9.417	513	279.755,114 423.435,145	514	279.785,494 423.437,969	30.51 1
514	279.785,494 423.437,969	515	279.828,248 423.442,984	43.04 7	515	279.828,248 423.442,984	516	279.851,542 423.445,661	23.44 7	516	279.851,542 423.445,661	517	279.870,154 423.447,8	18.73 5
517	279.870,154 423.447,8	518	279.901,675 423.445,692	31.59 1	518	279.901,675 423.445,692	519	279.933,69 423.451,122	32.47 2	519	279.933,69 423.451,122	520	279.963,05 423.449,244	29.42
520	279.963,05 423.449,244	521	279.996,444 423.455,793	34.03	521	279.996,444 423.455,793	522	280.012,504 423.460,997	16.88 2	522	280.012,504 423.460,997	523	280.033,432 423.472,122	23.70 1
523	280.033,432 423.472,122	524	280.068,342 423.498,965	44.03 7	524	280.068,342 423.498,965	525	280.093,629 423.516,307	30.66 2	525	280.093,629 423.516,307	526	280.100,817 423.521,236	8.716
526	280.100,817 423.521,236	527	280.117,11 423.535,178	21.44 4	527	280.117,11 423.535,178	528	280.128,552 423.544,834	14.97 2	528	280.128,552 423.544,834	529	280.155,329 423.567,43	35.03 7
529	280.155,329 423.567,43	530	280.180,081 423.583,748	29.64 7	530	280.180,081 423.583,748	531	280.181,572 423.584,731	1.786	531	280.181,572 423.584,731	532	280.196,744 423.590,913	16.38 3
532	280.196,744 423.590,913	533	280.222,32 423.593,989	25.76	533	280.222,32 423.593,989	534	280.244,45 423.594,432	22.13 4	534	280.244,45 423.594,432	1	280.249,579 423.595,34	5.209

** Lungimile segmentelor sunt determinate în planul de proiecție Stereo 70 și sunt rotunjite la 1 milimetru.

*** Distanța dintre puncte este formată din segmente cumulate ce sunt mai mici decât valoarea 1 milimetru.

**DATE DESPRE IMOBILUL NR. 12746**

Oficiul de Cadastru și Publicitate Imobiliară CARAS-SEVERIN
Biroul de Cadastru și Publicitate Imobiliară Caransebes

A. Partea I. Descrierea imobilului

TEREN Extravilan

Adresa: Jud. Caraș-Severin

Nr. Crt	Nr cadastral Nr. topografic	Suprafața* (mp)	Observații / Referințe
A1		15.116	Sector cadastral:0 Teren neimprejmuit;

B. Partea II. Proprietari și acte

Inscrieri privitoare la dreptul de proprietate și alte drepturi reale		Referințe
/		
Act Normativ nr. 1705, din 29/11/2006 emis de GUVERNUL ROMÂNIEI (HG 1705/2006, anexa 12, poz. 63741);		
B1	Intabulare, drept de PROPRIETATE, dobandit prin Lege, cota actuala 1/1 1) STATUL ROMAN, CIF:9999999999999	A1
B2	Intabulare, drept de ADMINISTRARE, dobandit prin Lege, cota actuala 1/1 1) ADMINISTRAȚIA NAȚIONALĂ 'APELE ROMANE', CIF:24326056	A1

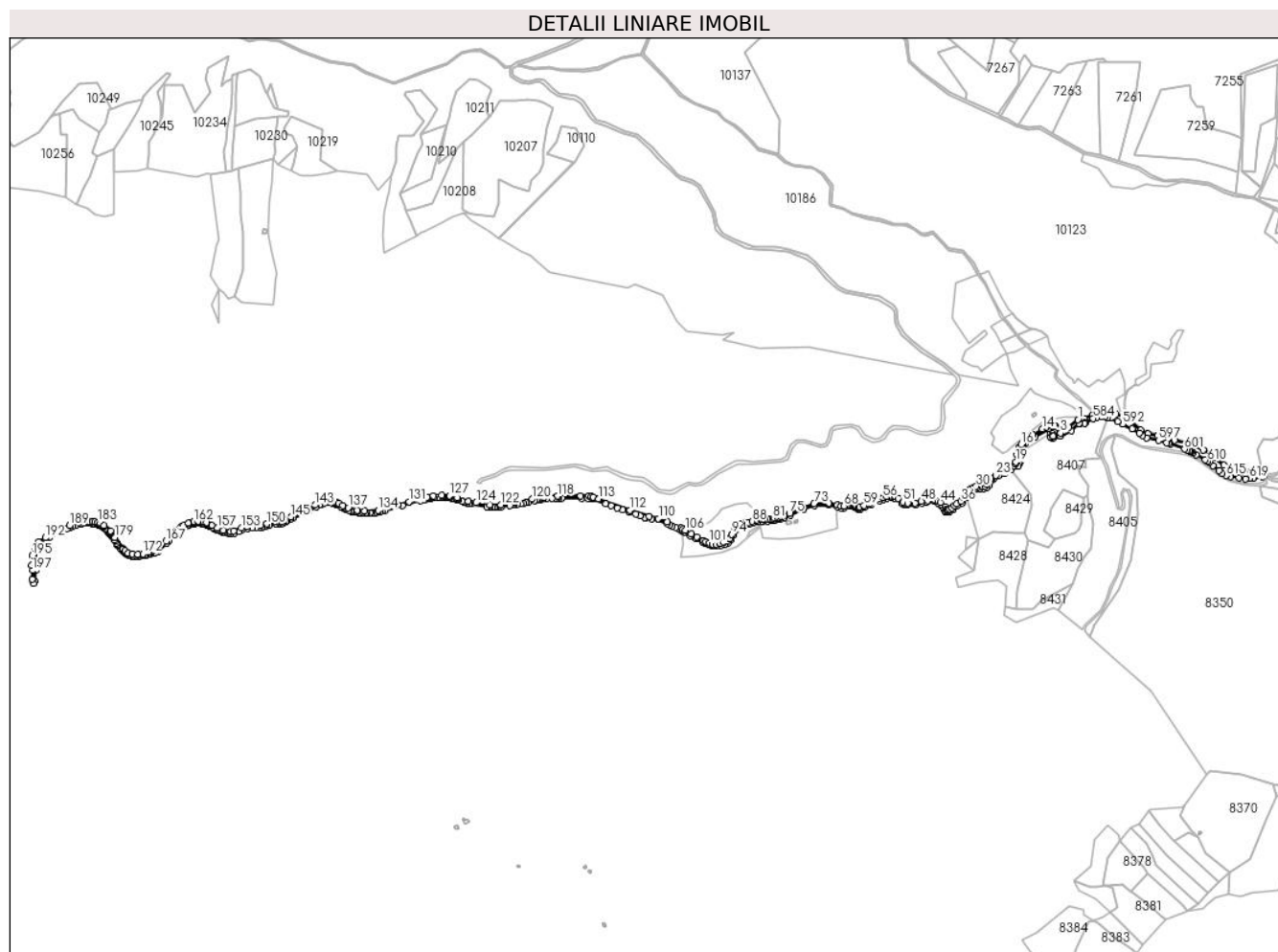
C. Partea III. SARCINI .

Inscrieri privind dezmembramintele dreptului de proprietate, drepturi reale de garanție și sarcini	Referințe
NU SUNT	

Teren

Nr cadastral	Suprafața (mp)*	Observații / Referințe
	15.116	

* Suprafața este determinată în planul de proiecție Stereo 70.



Date referitoare la teren

Crt	Categorie folosință	Intravilan	Suprafața (mp)	Tarla	Parcelă	Nr. topo	Observații / Referințe
1	ape curgătoare	NU	15.116	-	-	-	RÂUL GOLEȚ

Lungime Segmente

1) Valorile lungimilor segmentelor sunt obținute din proiecție în plan.

Punct început	X / Y	Punct sfârșit	X / Y	Lungime segment	Punct început	X / Y	Punct sfârșit	X / Y	Lungime segment	Punct început	X / Y	Punct sfârșit	X / Y	Lungime segment
1	280.249,579 423.595,34	2	280.231,802 423.579,978	23.495	2	280.231,802 423.579,978	3	280.214,35 423.567,949	21.196	3	280.214,35 423.567,949	4	280.198,753 423.561,445	16.899
4	280.198,753 423.561,445	5	280.197,555 423.562,133	1.382	5	280.197,555 423.562,133	6	280.198,44 423.567,365	5.306	6	280.198,44 423.567,365	7	280.200,848 423.570,645	4.069
7	280.200,848 423.570,645	8	280.205,553 423.576,842	7.781	8	280.205,553 423.576,842	9	280.205,857 423.578,855	2.036	9	280.205,857 423.578,855	10	280.203,931 423.581,646	3.391
10	280.203,931 423.581,646	11	280.200,951 423.583,912	3.744	11	280.200,951 423.583,912	12	280.192,88 423.584,809	8.121	12	280.192,88 423.584,809	13	280.185,987 423.580,796	7.976
13	280.185,987 423.580,796	14	280.176,791 423.576,788	10.031	14	280.176,791 423.576,788	15	280.157,728 423.564,221	22.833	15	280.157,728 423.564,221	16	280.133,963 423.544,769	30.711

Punct început	X / Y	Punct sfârșit	X / Y	Lungime segment
115	279.255,027 423.438,699	116	279.249,683 423.439,343	5.383
118	279.186,415 423.439,453	119	279.158,78 423.437,542	27.701
121	279.099,59 423.426,071	122	279.070,095 423.421,823	29.799
124	279.019,62 423.425,778	125	279.002,991 423.428,978	16.934
127	278.965,509 423.439,921	128	278.948,964 423.441,246	16.598
130	278.919,655 423.437,771	131	278.882,077 423.427,698	38.905
133	278.839,923 423.415,976	134	278.819,151 423.410,46	21.492
136	278.776,732 423.410,174	137	278.757,935 423.415,564	19.555
139	278.738,954 423.424,679	140	278.732,869 423.427,623	6.76
142	278.713,336 423.430,461	143	278.690,437 423.421,132	24.726
145	278.640,958 423.397,235	146	278.626,357 423.390,32	16.156
148	278.618,449 423.386,818	149	278.610,17 423.386,933	8.28
151	278.578,402 423.379,91	152	278.550,997 423.377,131	27.546
154	278.524,111 423.367,855	155	278.517,143 423.366,706	7.062
157	278.490,53 423.374,235	158	278.479,34 423.379,939	12.56
160	278.462,509 423.386,956	161	278.451,574 423.388,317	11.019
163	278.431,128 423.384,479	164	278.421,329 423.379,725	10.891
166	278.407,04 423.371,005	167	278.385,789 423.347,625	31.595
169	278.367,391 423.329,447	170	278.361,241 423.327,169	6.558
172	278.338,601 423.321,959	173	278.327,654 423.320,685	11.021
175	278.307,868 423.323,122	176	278.302,297 423.327,762	7.25
178	278.297,33 423.332,241	179	278.281,046 423.355,305	28.233
181	278.258,67 423.379,463	182	278.251,105 423.384,16	8.905
184	278.240,748 423.386,899	185	278.235,618 423.387,553	5.172
187	278.217,387 423.388,11	188	278.206,691 423.385,758	10.952
190	278.169,337 423.370,625	191	278.151,761 423.361,74	19.694
193	278.126,237 423.345,982	194	278.117,009 423.335,308	14.11
196	278.110,888 423.297,79	197	278.113,139 423.287,588	10.447
199	278.114,532 423.260,514	200	278.117,284 423.265,572	5.758
202	278.116,857 423.298,588	203	278.115,945 423.317,358	18.792
205	278.128,899 423.342,944	206	278.146,566 423.354,547	21.137
208	278.171,134 423.367,051	209	278.184,183 423.373,87	14.723
211	278.194,934 423.377,751	212	278.202,301 423.380,196	7.762
116	279.249,683 423.439,343	117	279.233,068 423.439,547	16.616
119	279.158,78 423.437,542	120	279.134,459 423.433,418	24.668
122	279.070,095 423.421,823	123	279.047,584 423.420,78	22.535
125	279.002,991 423.428,978	126	278.981,451 423.436,308	22.753
128	278.948,964 423.441,246	129	278.932,343 423.439,561	16.706
131	278.882,077 423.427,698	132	278.859,419 423.421,372	23.525
134	278.819,151 423.410,46	135	278.791,095 423.408,704	28.111
137	278.757,935 423.415,564	138	278.747,136 423.420,242	11.769
140	278.732,869 423.427,623	141	278.721,303 423.430,341	11.881
143	278.690,437 423.421,132	144	278.671,977 423.411,968	20.609
146	278.626,357 423.390,32	147	278.622,36 423.387,296	5.012
149	278.610,17 423.386,933	150	278.592,23 423.382,709	18.431
152	278.550,997 423.377,131	153	278.540,219 423.374,301	11.143
155	278.517,143 423.366,706	156	278.503,033 423.369,777	14.44
158	278.479,34 423.379,939	159	278.468,949 423.385,166	11.632
161	278.451,574 423.388,317	162	278.442,576 423.387,664	9.022
164	278.421,329 423.379,725	165	278.417,211 423.377,498	4.682
167	278.385,789 423.347,625	168	278.372,679 423.334,618	18.468
170	278.361,241 423.327,169	171	278.350,234 423.324,699	11.281
173	278.327,654 423.320,685	174	278.316,713 423.321,024	10.946
176	278.302,297 423.327,762	177	278.298,107 423.331,109	5.363
179	278.281,046 423.355,305	180	278.271,956 423.367,802	15.453
182	278.251,105 423.384,16	183	278.246,84 423.385,604	4.503
185	278.235,618 423.387,553	186	278.227,268 423.388,158	8.372
188	278.206,691 423.385,758	189	278.188,173 423.379,615	19.51
191	278.151,761 423.361,74	192	278.139,135 423.354,452	14.578
194	278.117,009 423.335,308	195	278.111,788 423.317,686	18.379
197	278.113,139 423.287,588	198	278.111,907 423.270,039	17.592
200	278.117,284 423.265,572	201	278.119,195 423.287,989	22.498
203	278.115,945 423.317,358	204	278.120,412 423.333,128	16.39
206	278.146,566 423.354,547	207	278.165,001 423.364,089	20.758
209	278.184,183 423.373,87	210	278.189,531 423.375,853	5.704
212	278.202,301 423.380,196	213	278.207,828 423.381,923	5.791
117	279.233,068 423.439,547	118	279.186,415 423.439,453	46.653
120	279.134,459 423.433,418	121	279.099,59 423.426,071	35.635
123	279.047,584 423.420,78	124	279.019,62 423.425,778	28.407
126	278.981,451 423.436,308	127	278.965,509 423.439,921	16.346
129	278.932,343 423.439,561	130	278.919,655 423.437,771	12.814
132	278.859,419 423.421,372	133	278.839,923 423.415,976	20.229
135	278.791,095 423.408,704	136	278.776,732 423.410,174	14.438
138	278.747,136 423.420,242	139	278.738,954 423.424,679	9.308
141	278.721,303 423.430,341	142	278.713,336 423.430,461	7.968
144	278.671,977 423.411,968	145	278.640,958 423.397,235	34.34
147	278.622,36 423.387,296	148	278.618,449 423.386,818	3.94
150	278.592,23 423.382,709	151	278.578,402 423.379,91	14.108
153	278.540,219 423.374,301	154	278.524,111 423.367,855	17.35
156	278.503,033 423.369,777	157	278.490,53 423.374,235	13.274
159	278.468,949 423.385,166	160	278.462,509 423.386,956	6.684
162	278.442,576 423.387,664	163	278.431,128 423.384,479	11.883
165	278.417,211 423.377,498	166	278.407,04 423.371,005	12.067
168	278.372,679 423.334,618	169	278.367,391 423.329,447	7.396
171	278.350,234 423.324,699	172	278.338,601 423.321,959	11.951
174	278.316,713 423.321,024	175	278.307,868 423.323,122	9.09
177	278.298,107 423.331,109	178	278.297,33 423.332,241	1.373
180	278.271,956 423.367,802	181	278.258,67 423.379,463	17.678
183	278.246,84 423.385,604	184	278.240,748 423.386,899	6.228
186	278.227,268 423.388,158	187	278.217,387 423.388,11	9.881
189	278.188,173 423.379,615	190	278.169,337 423.370,625	20.871
192	278.139,135 423.354,452	193	278.126,237 423.345,982	15.43
195	278.111,788 423.317,686	196	278.110,888 423.297,79	19.916
198	278.111,907 423.270,039	199	278.114,532 423.260,514	9.88
201	278.119,195 423.287,989	202	278.116,857 423.298,588	10.854
204	278.120,412 423.333,128	205	278.128,899 423.342,944	12.976
207	278.165,001 423.364,089	208	278.171,134 423.367,051	6.811
210	278.189,531 423.375,853	211	278.194,934 423.377,751	5.727
213	278.207,828 423.381,923	214	278.211,497 423.382,953	3.811

Punct început	X / Y	Punct sfârșit	X / Y	Lungime segment
313	278.468,334 423.381,134	314	278.469,812 423.380,528	1.597
316	278.472,78 423.379,092	317	278.474,286 423.378,263	1.719
319	278.484,473 423.372,487	320	278.488,15 423.370,865	4.019
322	278.498,133 423.367,185	323	278.501,81 423.365,969	3.873
325	278.508,482 423.364,054	326	278.512,216 423.363,323	3.805
328	278.525,085 423.363,961	329	278.534,62 423.367,19	10.067
331	278.551,812 423.373,21	332	278.561,72 423.374,74	10.025
334	278.576,91 423.375,726	335	278.581,686 423.376,242	4.804
337	278.590,412 423.378,093	338	278.596,056 423.379,581	5.837
340	278.613,415 423.383,756	341	278.616,707 423.383,205	3.338
343	278.626,287 423.385,871	344	278.629,31 423.387,285	3.337
346	278.634,045 423.389,822	347	278.639,489 423.392,16	5.925
349	278.671,089 423.407,086	350	278.676,367 423.409,656	5.87
352	278.698,956 423.420,803	353	278.704,023 423.423,151	5.585
355	278.709,034 423.425,206	356	278.710,675 423.425,754	1.73
358	278.713,885 423.426,494	359	278.715,547 423.426,641	1.668
361	278.719,025 423.426,554	362	278.720,818 423.426,369	1.803
364	278.724,438 423.425,797	365	278.726,237 423.425,421	1.838
367	278.729,745 423.424,48	368	278.731,429 423.423,889	1.785
370	278.734,624 423.422,45	371	278.736,221 423.421,62	1.8
373	278.745,446 423.416,583	374	278.749,955 423.414,524	4.957
376	278.759,271 423.410,734	377	278.763,064 423.409,366	4.032
379	278.769,727 423.407,439	380	278.775,06 423.406,387	5.436
382	278.784,284 423.405,066	383	278.788,167 423.404,757	3.895
385	278.796,8 423.404,701	386	278.802,547 423.404,842	5.749
388	278.811,2 423.405,26	389	278.815,175 423.405,662	3.995
391	278.823,869 423.407,463	392	278.827,696 423.408,46	3.955
394	278.869,288 423.419,954	395	278.906,501 423.430,398	38.651
397	278.915,764 423.432,85	398	278.919,464 423.433,668	3.789
400	278.923,208 423.434,319	401	278.927,034 423.434,865	3.865
403	278.940,563 423.436,8	404	278.944,415 423.436,878	3.873
406	278.950,133 423.437,306	407	278.952,003 423.437,361	1.871
409	278.955,649 423.437,245	410	278.957,462 423.437,076	1.821
314	278.469,812 423.380,528	315	278.471,264 423.379,863	1.597
317	278.474,286 423.378,263	318	278.481,35 423.374,126	8.186
320	278.488,15 423.370,865	321	278.492,669 423.369,127	4.842
323	278.501,81 423.365,969	324	278.504,741 423.365,056	3.07
326	278.512,216 423.363,323	327	278.517,207 423.362,663	5.034
329	278.534,62 423.367,19	330	278.541,602 423.370,529	7.739
332	278.561,72 423.374,74	333	278.571,164 423.375,301	9.461
335	278.581,686 423.376,242	336	278.585,638 423.376,955	4.016
338	278.596,056 423.379,581	339	278.610,663 423.383,552	15.137
341	278.616,707 423.383,205	342	278.621,983 423.383,758	5.305
344	278.629,31 423.387,285	345	278.631,261 423.388,206	2.157
347	278.639,489 423.392,16	348	278.644,802 423.394,597	5.845
350	278.676,367 423.409,656	351	278.692,198 423.417,54	17.686
353	278.704,023 423.423,151	354	278.707,384 423.424,579	3.652
356	278.710,675 423.425,754	357	278.712,292 423.426,193	1.676
359	278.715,547 423.426,641	360	278.717,262 423.426,652	1.715
362	278.720,818 423.426,369	363	278.722,627 423.426,114	1.827
365	278.726,237 423.425,421	366	278.728,011 423.424,985	1.827
368	278.731,429 423.423,889	369	278.733,028 423.423,215	1.735
371	278.736,221 423.421,62	372	278.742,755 423.418,001	7.469
374	278.749,955 423.414,524	375	278.753,668 423.412,95	4.033
377	278.763,064 423.409,366	378	278.766,055 423.408,387	3.147
380	278.775,06 423.406,387	381	278.779,728 423.405,657	4.725
383	278.788,167 423.404,757	384	278.792,947 423.404,67	4.781
386	278.802,547 423.404,842	387	278.806,386 423.404,989	3.842
389	278.815,175 423.405,662	390	278.819,021 423.406,32	3.902
392	278.827,696 423.408,46	393	278.831,498 423.409,494	3.94
395	278.906,501 423.430,398	396	278.912,069 423.431,914	5.771
398	278.919,464 423.433,668	399	278.921,325 423.434,011	1.892
401	278.927,034 423.434,865	402	278.932,82 423.435,59	5.831
404	278.944,415 423.436,878	405	278.948,248 423.437,199	3.846
407	278.952,003 423.437,361	408	278.953,853 423.437,344	1.85
410	278.957,462 423.437,076	411	278.959,283 423.436,856	1.834
315	278.471,264 423.379,863	316	278.472,78 423.379,092	1.701
318	278.481,35 423.374,126	319	278.484,473 423.372,487	3.527
321	278.492,669 423.369,127	322	278.498,133 423.367,185	5.799
324	278.504,741 423.365,056	325	278.508,482 423.364,054	3.873
327	278.517,207 423.362,663	328	278.525,085 423.363,961	7.984
330	278.541,602 423.370,529	331	278.551,812 423.373,21	10.556
333	278.571,164 423.375,301	334	278.576,91 423.375,726	5.762
336	278.585,638 423.376,955	337	278.590,412 423.378,093	4.908
339	278.610,663 423.383,552	340	278.613,415 423.383,756	2.76
342	278.621,983 423.383,758	343	278.626,287 423.385,871	4.795
345	278.631,261 423.388,206	346	278.634,045 423.389,822	3.219
348	278.644,802 423.394,597	349	278.671,089 423.407,086	29.103
351	278.692,198 423.417,54	352	278.698,956 423.420,803	7.505
354	278.707,384 423.424,579	355	278.709,034 423.425,206	1.765
357	278.712,292 423.426,193	358	278.713,885 423.426,494	1.621
360	278.717,262 423.426,652	361	278.719,025 423.426,554	1.766
363	278.722,627 423.426,114	364	278.724,438 423.425,797	1.839
366	278.728,011 423.424,985	367	278.729,745 423.424,48	1.806
369	278.733,028 423.423,215	370	278.734,624 423.422,45	1.77
372	278.742,755 423.418,001	373	278.745,446 423.416,583	3.042
375	278.753,668 423.412,95	376	278.759,271 423.410,734	6.025
378	278.766,055 423.408,387	379	278.769,727 423.407,439	3.792
381	278.779,728 423.405,657	382	278.784,284 423.405,066	4.594
384	278.792,947 423.404,67	385	278.796,8 423.404,701	3.853
387	278.806,386 423.404,989	388	278.811,2 423.405,26	4.822
390	278.819,021 423.406,32	391	278.823,869 423.407,463	4.981
393	278.831,498 423.409,494	394	278.869,288 423.419,954	39.211
396	278.912,069 423.431,914	397	278.915,764 423.432,85	3.812
399	278.921,325 423.434,011	400	278.923,208 423.434,319	1.908
402	278.932,82 423.435,59	403	278.940,563 423.436,48	7.794
405	278.948,248 423.437,199	406	278.950,133 423.437,306	1.888
408	278.953,853 423.437,344	409	278.955,649 423.437,245	1.799
411	278.959,283 423.436,856	412	278.962,979 423.436,301	3.737

Punct început	X / Y	Punct sfârșit	X / Y	Lungime segment	Punct început	X / Y	Punct sfârșit	X / Y	Lungime segment	Punct început	X / Y	Punct sfârșit	X / Y	Lungime segment
412	278.962,979 423.436,301	413	278.966,679 423.435,656	3.756	413	278.966,679 423.435,656	414	278.970,374 423.434,947	3.762	414	278.970,374 423.434,947	415	278.974,046 423.434,166	3.754
415	278.974,046 423.434,166	416	278.975,848 423.433,741	1.851	416	278.975,848 423.433,741	417	278.977,633 423.433,28	1.844	417	278.977,633 423.433,28	418	278.979,392 423.432,772	1.831
418	278.979,392 423.432,772	419	278.981,051 423.432,232	1.745	419	278.981,051 423.432,232	420	278.982,701 423.431,648	1.75	420	278.982,701 423.431,648	421	278.991,127 423.428,386	9.035
421	278.991,127 423.428,386	422	278.994,575 423.427,135	3.668	422	278.994,575 423.427,135	423	278.997,25 423.426,271	2.811	423	278.997,25 423.426,271	424	279.001,224 423.425,26	4.101
424	279.001,224 423.425,26	425	279.006,113 423.424,234	4.995	425	279.006,113 423.424,234	426	279.010,013 423.423,48	3.972	426	279.010,013 423.423,48	427	279.041,142 423.417,747	31.65 3
427	279.041,142 423.417,747	428	279.045,07 423.417,101	3.981	428	279.045,07 423.417,101	429	279.048,219 423.416,647	3.182	429	279.048,219 423.416,647	430	279.052,189 423.416,282	3.987
430	279.052,189 423.416,282	431	279.055,948 423.416,281	3.759	431	279.055,948 423.416,281	432	279.060,002 423.416,567	4.064	432	279.060,002 423.416,567	433	279.064,861 423.417,114	4.89
433	279.064,861 423.417,114	434	279.070,621 423.417,857	5.808	434	279.070,621 423.417,857	435	279.087,847 423.420,201	17.38 5	435	279.087,847 423.420,201	436	279.093,597 423.421,029	5.809
436	279.093,597 423.421,029	437	279.097,423 423.421,635	3.874	437	279.097,423 423.421,635	438	279.103,112 423.422,622	5.774	438	279.103,112 423.422,622	439	279.110,67 423.424,002	7.683
439	279.110,67 423.424,002	440	279.116,337 423.425,072	5.767	440	279.116,337 423.425,072	441	279.122,004 423.426,206	5.779	441	279.122,004 423.426,206	442	279.126,711 423.427,248	4.821
442	279.126,711 423.427,248	443	279.138,508 423.430,345	12.19 7	443	279.138,508 423.430,345	444	279.142,1 423.431,231	3.7	444	279.142,1 423.431,231	445	279.143,877 423.431,626	1.82
445	279.143,877 423.431,626	446	279.145,655 423.431,977	1.812	446	279.145,655 423.431,977	447	279.147,536 423.432,291	1.907	447	279.147,536 423.432,291	448	279.149,438 423.432,561	1.921
448	279.149,438 423.432,561	449	279.151,353 423.432,798	1.93	449	279.151,353 423.432,798	450	279.155,233 423.433,208	3.902	450	279.155,233 423.433,208	451	279.163,057 423.433,91	7.855
451	279.163,057 423.433,91	452	279.174,82 423.434,866	11.80 2	452	279.174,82 423.434,866	453	279.180,677 423.435,255	5.87	453	279.180,677 423.435,255	454	279.184,558 423.435,416	3.884
454	279.184,558 423.435,416	455	279.188,447 423.435,493	3.89	455	279.188,447 423.435,493	456	279.194,317 423.435,53	5.87	456	279.194,317 423.435,53	457	279.235,712 423.435,549	41.39 5
457	279.235,712 423.435,549	458	279.247,549 423.435,438	11.83 8	458	279.247,549 423.435,438	459	279.251,441 423.435,257	3.896	459	279.251,441 423.435,257	460	279.254,959 423.434,956	3.531
460	279.254,959 423.434,956	461	279.258,094 423.433,548	3.437	461	279.258,094 423.433,548	462	279.284,434 423.424,267	27.92 7	462	279.284,434 423.424,267	463	279.295,367 423.420,397	11.59 8
463	279.295,367 423.420,397	464	279.308,232 423.415,209	13.87 2	464	279.308,232 423.415,209	465	279.319,478 423.411,182	11.94 5	465	279.319,478 423.411,182	466	279.332,58 423.407,041	13.74 1
466	279.332,58 423.407,041	467	279.345,647 423.402,628	13.79 2	467	279.345,647 423.402,628	468	279.354,976 423.399,368	9.882	468	279.354,976 423.399,368	469	279.364,238 423.396,018	9.849
469	279.364,238 423.396,018	470	279.366,28 423.395,235	2.187	470	279.366,28 423.395,235	471	279.378,223 423.393,481	12.07 1	471	279.378,223 423.393,481	472	279.410,044 423.383,18	33.44 7
472	279.410,044 423.383,18	473	279.415,167 423.380,895	5.609	473	279.415,167 423.380,895	474	279.420,249 423.378,561	5.592	474	279.420,249 423.378,561	475	279.427,014 423.375,401	7.467
475	279.427,014 423.375,401	476	279.432,056 423.372,999	5.585	476	279.432,056 423.372,999	477	279.437,034 423.370,525	5.559	477	279.437,034 423.370,525	478	279.440,327 423.368,765	3.734
478	279.440,327 423.368,765	479	279.445,305 423.365,911	5.738	479	279.445,305 423.365,911	480	279.456,957 423.359,05	13.52 2	480	279.456,957 423.359,05	481	279.468,887 423.352,629	13.54 8
481	279.468,887 423.352,629	482	279.482,601 423.345,509	15.45 2	482	279.482,601 423.345,509	483	279.487,808 423.342,884	5.831	483	279.487,808 423.342,884	484	279.494,812 423.339,779	7.661
484	279.494,812 423.339,779	485	279.502,025 423.337,585	7.539	485	279.502,025 423.337,585	486	279.509,861 423.337,308	7.841	486	279.509,861 423.337,308	487	279.519,447 423.338,719	9.689
487	279.519,447 423.338,719	488	279.527,017 423.340,517	7.781	488	279.527,017 423.340,517	489	279.534,275 423.343,9	8.008	489	279.534,275 423.343,9	490	279.540,169 423.349,41	8.068
490	279.540,169 423.349,41	491	279.545,926 423.359,676	11.77	491	279.545,926 423.359,676	492	279.551,324 423.370,877	12.43 4	492	279.551,324 423.370,877	493	279.556,577 423.374,991	6.672
493	279.556,577 423.374,991	494	279.563,263 423.378,198	7.415	494	279.563,263 423.378,198	495	279.570,264 423.380,295	7.308	495	279.570,264 423.380,295	496	279.577,629 423.381,973	7.554
496	279.577,629 423.381,973	497	279.584,824 423.383,914	7.452	497	279.584,824 423.383,914	498	279.594,926 423.386,895	10.53 3	498	279.594,926 423.386,895	499	279.601,935 423.387,926	7.084
499	279.601,935 423.387,926	500	279.605,647 423.388,165	3.72	500	279.605,647 423.388,165	501	279.615,094 423.388,555	9.455	501	279.615,094 423.388,555	502	279.620,843 423.388,899	5.759
502	279.620,843 423.388,899	503	279.626,799 423.389,535	5.99	503	279.626,799 423.389,535	504	279.630,737 423.390,077	3.975	504	279.630,737 423.390,077	505	279.640,565 423.391,954	10.00 6
505	279.640,565 423.391,954	506	279.649,288 423.395,128	9.283	506	279.649,288 423.395,128	507	279.661,512 423.400,712	13.43 9	507	279.661,512 423.400,712	508	279.689,369 423.412,819	30.37 4
508	279.689,369 423.412,819	509	279.711,019 423.420,2	22.87 4	509	279.711,019 423.420,2	510	279.740,699 423.421,286	29.7	510	279.740,699 423.421,286	511	279.757,71 423.417,55	17.41 6

Punct început	X / Y	Punct sfârșit	X / Y	Lungime segment	Punct început	X / Y	Punct sfârșit	X / Y	Lungime segment	Punct început	X / Y	Punct sfârșit	X / Y	Lungime segment
610	280.515,024 423.510,6	611	280.518,14 423.508,904	3.548	611	280.518,14 423.508,904	612	280.525,675 423.501,486	10.574	612	280.525,675 423.501,486	613	280.537,565 423.491,78	15.349
613	280.537,565 423.491,78	614	280.544,289 423.485,995	8.87	614	280.544,289 423.485,995	615	280.552,875 423.481,267	9.802	615	280.552,875 423.481,267	616	280.561,19 423.479,254	8.555
616	280.561,19 423.479,254	617	280.578,635 423.476,404	17.676	617	280.578,635 423.476,404	618	280.592,475 423.474,595	13.958	618	280.592,475 423.474,595	619	280.600,63 423.475,053	8.168
619	280.600,63 423.475,053	620	280.608,216 423.475,479	7.598	620	280.608,216 423.475,479	621	280.627,098 423.479,749	19.359	621	280.627,098 423.479,749	622	280.629,388 423.480,242	2.342
622	280.629,388 423.480,242	623	280.624,398 423.485,598	7.32	623	280.624,398 423.485,598	624	280.610,261 423.490,249	14.882	624	280.610,261 423.490,249	625	280.584,265 423.489,703	26.002
625	280.584,265 423.489,703	626	280.564,668 423.493,52	19.965	626	280.564,668 423.493,52	627	280.547,461 423.502,176	19.262	627	280.547,461 423.502,176	628	280.527,417 423.518,683	25.966
628	280.527,417 423.518,683	629	280.505,834 423.533,156	25.986	629	280.505,834 423.533,156	630	280.475,826 423.545,657	32.508	630	280.475,826 423.545,657	631	280.446,846 423.553,085	29.917
631	280.446,846 423.553,085	632	280.433,662 423.556,064	13.516	632	280.433,662 423.556,064	633	280.411,923 423.562,773	22.751	633	280.411,923 423.562,773	634	280.392,26 423.566,439	20.002
634	280.392,26 423.566,439	635	280.378,018 423.573,825	16.043	635	280.378,018 423.573,825	636	280.352,898 423.598,428	35.161	636	280.352,898 423.598,428	637	280.343,799 423.603,386	10.362
637	280.343,799 423.603,386	638	280.327,356 423.606,901	16.815	638	280.327,356 423.606,901	639	280.297,755 423.610,598	29.831	639	280.297,755 423.610,598	640	280.278,821 423.605,588	19.586
640	280.278,821 423.605,588	641	280.262,988 423.598,282	17.437	641	280.262,988 423.598,282	1	280.249,579 423.595,34	13.728					

** Lungimile segmentelor sunt determinate în planul de proiecție Stereo 70 și sunt rotunjite la 1 milimetru.

*** Distanța dintre puncte este formată din segmente cumulate ce sunt mai mici decât valoarea 1 milimetru.

**DATE DESPRE IMOBILUL NR. 12747**

Oficiul de Cadastru și Publicitate Imobiliară CARAS-SEVERIN
Biroul de Cadastru și Publicitate Imobiliară Caransebes

A. Partea I. Descrierea imobilului

TEREN Extravilan

Adresa: Jud. Caraș-Severin

Nr. Crt	Nr cadastral Nr. topografic	Suprafața* (mp)	Observații / Referințe
A1		41	Sector cadastral:0 Teren neimprejmuit;

B. Partea II. Proprietari și acte

Inscrieri privitoare la dreptul de proprietate și alte drepturi reale		Referințe
/		
Act Normativ nr. 7, din 13/03/1996 emis de PARLAMENTUL ROMÂNIEI;		
B1	Inscrierea provizorie, drept de PROPRIETATE, dobandit prin Lege, cota actuala 1/1	A1
1) COMUNA BUCOȘNIȚA, CIF:3227645, PROPRIETAR NEIDENTIFICAT		

C. Partea III. SARCINI .

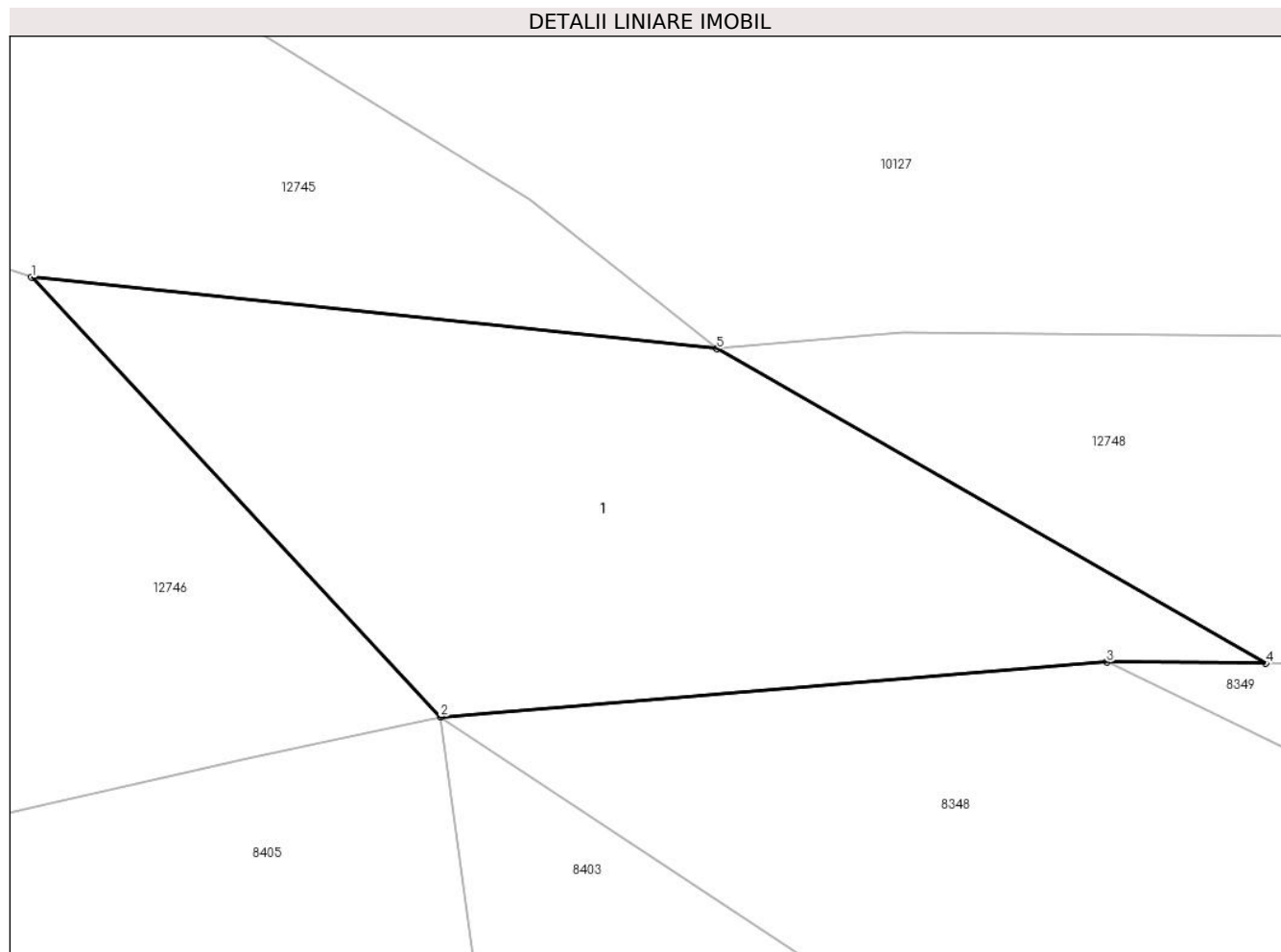
Inscrieri privind dezmembramintele dreptului de proprietate, drepturi reale de garanție și sarcini	Referințe
NU SUNT	

Anexa Nr. 1 La Partea I

Teren

Nr cadastral	Suprafaţa (mp)*	Observații / Referințe
	41	

* Suprafața este determinată în planul de proiecție Stereo 70.



Date referitoare la teren

Crt	Categorie folosință	Intra vilan	Suprafața (mp)	Tarla	Parcelă	Nr. topo	Observații / Referințe
1	curți constructii	NU	41	-	-	-	

Date referitoare la construcții

Crt	Număr	Destinație construcție	Supraf. (mp)	Situație juridică	Observații / Referințe
A1.1		construcții industriale și edilitare	41	Fara acte	Nr. niveluri:1; S. construita la sol:41 mp; S. construita desfasurata:42 mp; POD

Lungime Segmente

1) Valorile lungimilor segmentelor sunt obținute din proiecție în plan.

Punct început	X / Y	Punct sfârșit	X / Y	Lungime segment (** (m)
1	280.624,398 423.485,598	2	280.629,388 423.480,242	7.32
2	280.629,388 423.480,242	3	280.637,519 423.480,909	8.158
3	280.637,519 423.480,909	4	280.639,459 423.480,894	1.94

Punct început	X / Y	Punct sfârșit	X / Y	Lungime segment (** (m)
4	280.639,459 423.480,894	5	280.632,758 423.484,729	7.721
5	280.632,758 423.484,729	1	280.624,398 423.485,598	8.405

** Lungimile segmentelor sunt determinate în planul de proiecție Stereo 70 și sunt rotunjite la 1 milimetru.

*** Distanța dintre puncte este formată din segmente cumulate ce sunt mai mici decât valoarea 1 milimetru.

**DATE DESPRE IMOBILUL NR. 12748**

Oficiul de Cadastru și Publicitate Imobiliară CARAS-SEVERIN
Biroul de Cadastru și Publicitate Imobiliară Caransebes

A. Partea I. Descrierea imobilului

TEREN Extravilan

Adresa: Jud. Caraș-Severin

Nr. Crt	Nr cadastral Nr. topografic	Suprafața* (mp)	Observații / Referințe
A1		1.559	Sector cadastral:0 Teren neimprejmuit;

B. Partea II. Proprietari și acte

Inscrieri privitoare la dreptul de proprietate și alte drepturi reale		Referințe
/		
Act Normativ nr. 1705, din 29/11/2006 emis de GUVERNUL ROMÂNIEI (HG 1705/2006, anexa 12, poz. 63741);		
B1	Intabulare, drept de PROPRIETATE, dobandit prin Lege, cota actuala 1/1 1) STATUL ROMAN, CIF:9999999999999	A1
B2	Intabulare, drept de ADMINISTRARE, dobandit prin Lege, cota actuala 1/1 1) ADMINISTRAȚIA NAȚIONALĂ 'APELE ROMANE', CIF:24326056	A1

C. Partea III. SARCINI .

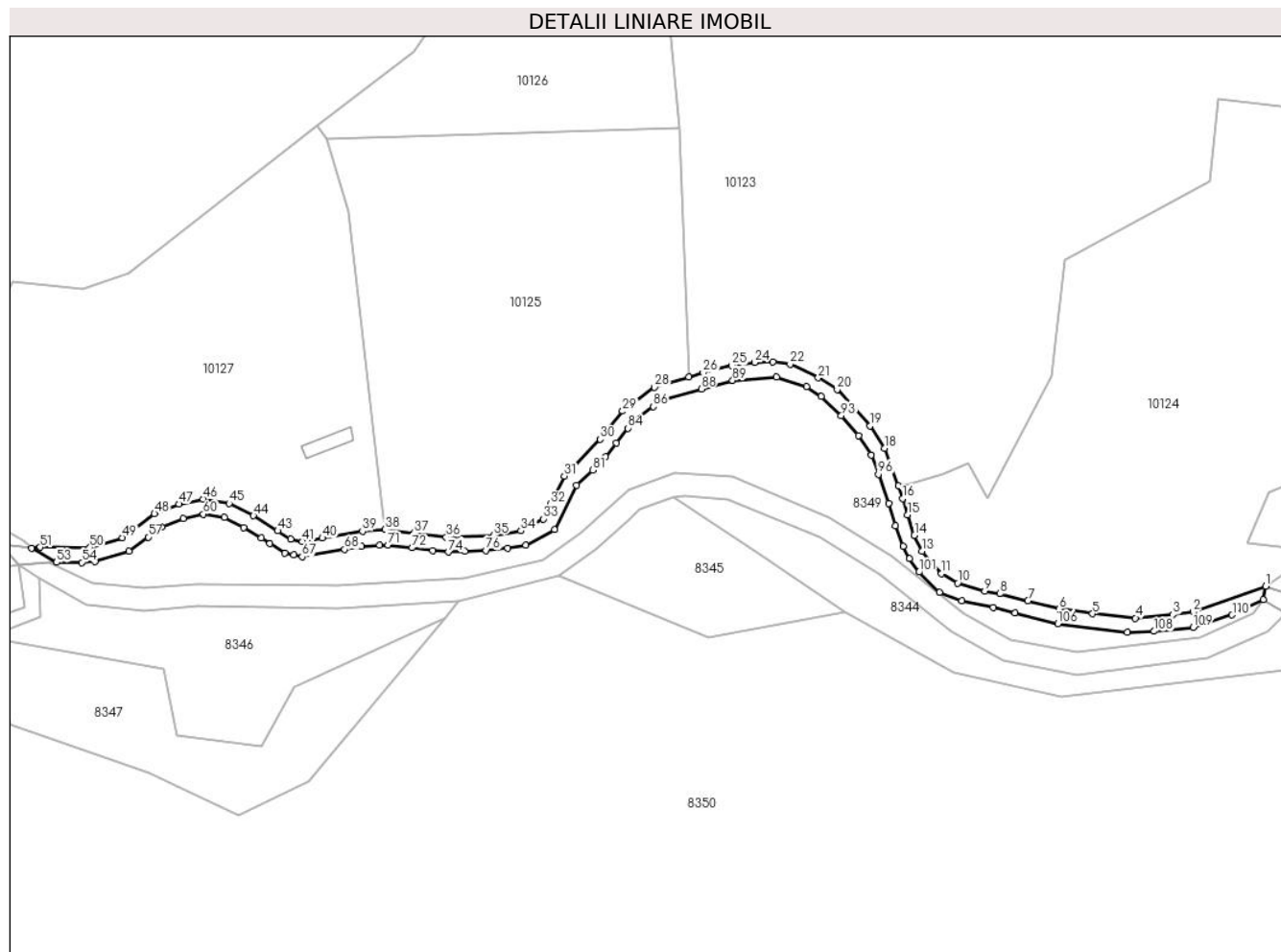
Inscrieri privind dezmembramintele dreptului de proprietate, drepturi reale de garanție și sarcini	Referințe
NU SUNT	

Anexa Nr. 1 La Partea I

Teren

Nr cadastral	Suprafața (mp)*	Observații / Referințe
	1.559	

* Suprafața este determinată în planul de proiecție Stereo 70.



Date referitoare la teren

Crt	Categorie folosință	Intravilan	Suprafața (mp)	Tarla	Parcelă	Nr. topo	Observații / Referințe
1	ape curgătoare	NU	1.559	-	-	-	RĂUL GOLEȚ

Lungime Segmente

1) Valorile lungimilor segmentelor sunt obținute din proiecție în plan.

Punct început	X / Y	Punct sfârșit	X / Y	Lungime segment	Punct început	X / Y	Punct sfârșit	X / Y	Lungime segment	Punct început	X / Y	Punct sfârșit	X / Y	Lungime segment
1	280.965,375 423.474,462	2	280.945,779 423.467,507	20.794	2	280.945,779 423.467,507	3	280.940,354 423.466,807	5.47	3	280.940,354 423.466,807	4	280.930,253 423.465,837	10.147
4	280.930,253 423.465,837	5	280.918,706 423.467,008	11.606	5	280.918,706 423.467,008	6	280.909,734 423.468,35	9.072	6	280.909,734 423.468,35	7	280.901,3 423.470,493	8.702
7	280.901,3 423.470,493	8	280.893,71 423.472,422	7.831	8	280.893,71 423.472,422	9	280.889,661 423.473,13	4.11	9	280.889,661 423.473,13	10	280.882,315 423.475,239	7.643
10	280.882,315 423.475,239	11	280.878,023 423.477,871	5.035	11	280.878,023 423.477,871	12	280.874,972 423.480,862	4.273	12	280.874,972 423.480,862	13	280.872,755 423.483,894	3.756
13	280.872,755 423.483,894	14	280.870,664 423.488,165	4.755	14	280.870,664 423.488,165	15	280.868,888 423.493,708	5.821	15	280.868,888 423.493,708	16	280.867,503 423.498,029	4.538

Punct început	X / Y	Punct sfârşit	X / Y	Lungime segment	Punct început	X / Y	Punct sfârşit	X / Y	Lungime segment	Punct început	X / Y	Punct sfârşit	X / Y	Lungime segment
16	280.867,503 423.498,029	17	280.866,341 423.501,529	3.688	17	280.866,341 423.501,529	18	280.862,657 423.511,625	10.747	18	280.862,657 423.511,625	19	280.858,706 423.517,602	7.165
19	280.858,706 423.517,602	20	280.849,908 423.527,412	13.177	20	280.849,908 423.527,412	21	280.844,766 423.530,552	6.025	21	280.844,766 423.530,552	22	280.837,171 423.534,207	8.429
22	280.837,171 423.534,207	23	280.832,554 423.534,836	4.66	23	280.832,554 423.534,836	24	280.827,666 423.534,688	4.89	24	280.827,666 423.534,688	25	280.821,416 423.533,86	6.305
25	280.821,416 423.533,86	26	280.813,771 423.531,883	7.896	26	280.813,771 423.531,883	27	280.809,847 423.530,723	4.092	27	280.809,847 423.530,723	28	280.800,626 423.527,997	9.616
28	280.800,626 423.527,997	29	280.792,017 423.521,573	10.742	29	280.792,017 423.521,573	30	280.785,985 423.513,993	9.687	30	280.785,985 423.513,993	31	280.776,332 423.504,12	13.808
31	280.776,332 423.504,12	32	280.772,613 423.496,555	8.43	32	280.772,613 423.496,555	33	280.770,654 423.492,569	4.441	33	280.770,654 423.492,569	34	280.764,677 423.489,332	6.797
34	280.764,677 423.489,332	35	280.757,232 423.488,149	7.538	35	280.757,232 423.488,149	36	280.744,448 423.487,644	12.794	36	280.744,448 423.487,644	37	280.735,753 423.488,73	8.763
37	280.735,753 423.488,73	38	280.728,052 423.489,692	7.761	38	280.728,052 423.489,692	39	280.721,901 423.489,25	6.167	39	280.721,901 423.489,25	40	280.711,117 423.487,393	10.943
40	280.711,117 423.487,393	41	280.705,744 423.486,468	5.452	41	280.705,744 423.486,468	42	280.702,583 423.487,163	3.237	42	280.702,583 423.487,163	43	280.699,075 423.489,343	4.13
43	280.699,075 423.489,343	44	280.692,532 423.493,41	7.704	44	280.692,532 423.493,41	45	280.685,956 423.496,744	7.373	45	280.685,956 423.496,744	46	280.678,994 423.497,925	7.061
46	280.678,994 423.497,925	47	280.672,479 423.496,562	6.656	47	280.672,479 423.496,562	48	280.665,864 423.493,948	7.113	48	280.665,864 423.493,948	49	280.657,213 423.487,496	10.792
49	280.657,213 423.487,496	50	280.648,43 423.484,821	9.181	50	280.648,43 423.484,821	51	280.635,023 423.484,929	13.407	51	280.635,023 423.484,929	52	280.632,758 423.484,729	2.274
52	280.632,758 423.484,729	53	280.639,459 423.480,894	7.721	53	280.639,459 423.480,894	54	280.646,285 423.480,839	6.826	54	280.646,285 423.480,839	55	280.649,829 423.481,066	3.551
55	280.649,829 423.481,066	56	280.659,045 423.483,872	9.634	56	280.659,045 423.483,872	57	280.664,137 423.487,67	6.352	57	280.664,137 423.487,67	58	280.667,829 423.490,423	4.605
58	280.667,829 423.490,423	59	280.673,632 423.492,716	6.24	59	280.673,632 423.492,716	60	280.679,072 423.493,854	5.558	60	280.679,072 423.493,854	61	280.684,689 423.492,902	5.697
61	280.684,689 423.492,902	62	280.689,919 423.490,25	5.864	62	280.689,919 423.490,25	63	280.694,668 423.487,373	5.552	63	280.694,668 423.487,373	64	280.696,963 423.485,946	2.702
64	280.696,963 423.485,946	65	280.701,054 423.483,404	4.816	65	280.701,054 423.483,404	66	280.703,352 423.482,898	2.353	66	280.703,352 423.482,898	67	280.705,651 423.482,393	2.354
67	280.705,651 423.482,393	68	280.717,091 423.484,363	11.608	68	280.717,091 423.484,363	69	280.721,579 423.485,136	4.554	69	280.721,579 423.485,136	70	280.726,497 423.485,57	4.937
70	280.726,497 423.485,57	71	280.728,796 423.485,568	2.299	71	280.728,796 423.485,568	72	280.735,257 423.484,761	6.511	72	280.735,257 423.484,761	73	280.740,787 423.484,07	5.573
73	280.740,787 423.484,07	74	280.745,113 423.483,667	4.345	74	280.745,113 423.483,667	75	280.749,506 423.483,841	4.396	75	280.749,506 423.483,841	76	280.755,247 423.484,068	5.745
76	280.755,247 423.484,068	77	280.761,015 423.484,7	5.803	77	280.761,015 423.484,7	78	280.765,981 423.485,488	5.028	78	280.765,981 423.485,488	79	280.773,681 423.489,66	8.758
79	280.773,681 423.489,66	80	280.779,586 423.501,671	13.384	80	280.779,586 423.501,671	81	280.784,003 423.505,685	5.968	81	280.784,003 423.505,685	82	280.787,39 423.509,335	4.979
82	280.787,39 423.509,335	83	280.790,284 423.512,972	4.648	83	280.790,284 423.512,972	84	280.793,475 423.516,981	5.124	84	280.793,475 423.516,981	85	280.794,825 423.518,677	2.168
85	280.794,825 423.518,677	86	280.800,354 423.522,803	6.899	86	280.800,354 423.522,803	87	280.802,445 423.524,364	2.609	87	280.802,445 423.524,364	88	280.813,283 423.527,568	11.302
88	280.813,283 423.527,568	89	280.821,689 423.529,826	8.704	89	280.821,689 423.529,826	90	280.833,525 423.530,707	11.869	90	280.833,525 423.530,707	91	280.841,582 423.528,197	8.439
91	280.841,582 423.528,197	92	280.845,578 423.525,506	4.818	92	280.845,578 423.525,506	93	280.850,973 423.520,416	7.417	93	280.850,973 423.520,416	94	280.855,661 423.514,955	7.197
94	280.855,661 423.514,955	95	280.859,06 423.509,812	6.165	95	280.859,06 423.509,812	96	280.860,973 423.504,571	5.579	96	280.860,973 423.504,571	97	280.863,706 423.496,77	8.266
97	280.863,706 423.496,77	98	280.865,631 423.490,765	6.306	98	280.865,631 423.490,765	99	280.867,649 423.485,227	5.894	99	280.867,649 423.485,227	100	280.869,314 423.481,827	3.786
100	280.869,314 423.481,827	101	280.871,927 423.478,246	4.433	101	280.871,927 423.478,246	102	280.877,454 423.472,826	7.741	102	280.877,454 423.472,826	103	280.883,518 423.470,489	6.499
103	280.883,518 423.470,489	104	280.891,922 423.468,749	8.582	104	280.891,922 423.468,749	105	280.897,729 423.467,274	5.991	105	280.897,729 423.467,274	106	280.909,31 423.464,331	11.949
106	280.909,31 423.464,331	107	280.928,075 423.462,038	18.905	107	280.928,075 423.462,038	108	280.935,33 423.462,307	7.26	108	280.935,33 423.462,307	109	280.945,808 423.463,313	10.526
109	280.945,808 423.463,313	110	280.956,321 423.466,714	11.049	110	280.956,321 423.466,714	111	280.964,781 423.470,824	9.406	111	280.964,781 423.470,824	1	280.965,375 423.474,462	3.686

**** Lungimile segmentelor sunt determinate în planul de proiecție Stereo 70 și sunt rotunjite la 1 milimetru.**

***** Distanța dintre puncte este formată din segmente cumulate ce sunt mai mici decât valoarea 1 milimetru.**

**DATE DESPRE IMOBILUL NR. 12749**

Oficiul de Cadastru și Publicitate Imobiliară CARAS-SEVERIN
Biroul de Cadastru și Publicitate Imobiliară Caransebes

A. Partea I. Descrierea imobilului

TEREN Extravilan

Adresa: Jud. Caraș-Severin

Nr. Crt	Nr cadastral Nr. topografic	Suprafața* (mp)	Observații / Referințe
A1		5.890	Sector cadastral:0 Teren neimprejmuit;

B. Partea II. Proprietari și acte

Inscrieri privitoare la dreptul de proprietate și alte drepturi reale		Referințe
/		
Act Normativ nr. 1705, din 29/11/2006 emis de GUVERNUL ROMÂNIEI (HG 1705/2006, anexa 12, poz. 63741);		
B1	Intabulare, drept de PROPRIETATE, dobandit prin Lege, cota actuala 1/1 1) STATUL ROMAN, CIF:9999999999999	A1
B2	Intabulare, drept de ADMINISTRARE, dobandit prin Lege, cota actuala 1/1 1) ADMINISTRAȚIA NAȚIONALĂ 'APELE ROMANE', CIF:24326056	A1

C. Partea III. SARCINI .

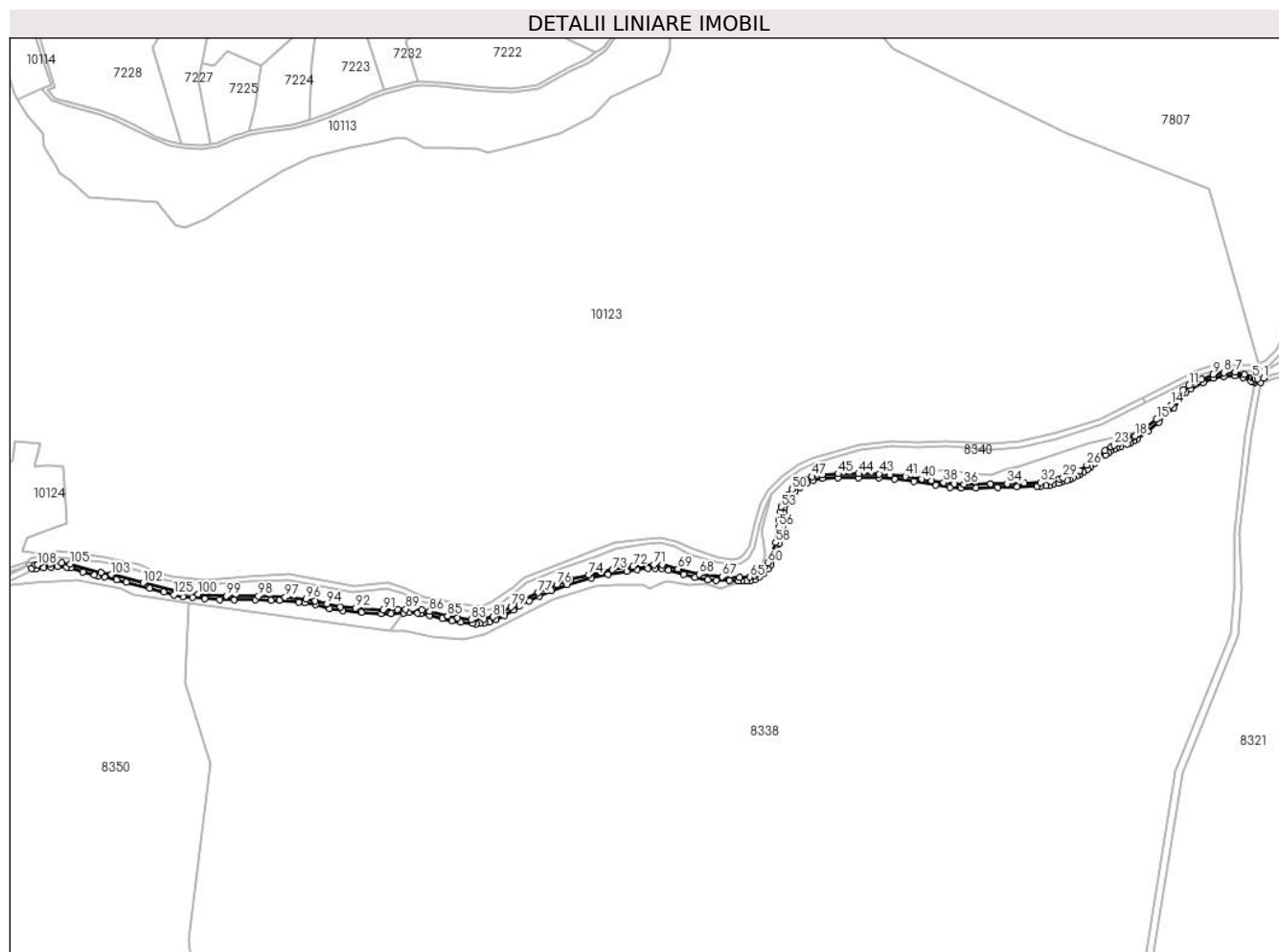
Inscrieri privind dezmembramintele dreptului de proprietate, drepturi reale de garanție și sarcini	Referințe
NU SUNT	

Anexa Nr. 1 La Partea I

Teren

Nr cadastral	Suprafaţa (mp)*	Observaţii / Referinţe
	5.890	

* Suprafaţa este determinată în planul de proiecţie Stereo 70.



Date referitoare la teren

Crt	Categorie folosinţă	Intravilan	Suprafaţa (mp)	Tarla	Parcelă	Nr. topo	Observaţii / Referinţe
1	ape curgătoare	NU	5.890	-	-	-	RÂUL GOLEŢ

Lungime Segmente

1) Valorile lungimilor segmentelor sunt obţinute din proiecţie în plan.

Punct început	X / Y	Punct sfârşit	X / Y	Lungime segment	Punct început	X / Y	Punct sfârşit	X / Y	Lungime segment	Punct început	X / Y	Punct sfârşit	X / Y	Lungime segment
1	282.306,833 423.673,49	2	282.300,508 423.672,668	6.378	2	282.300,508 423.672,668	3	282.297,933 423.672,87	2.583	3	282.297,933 423.672,87	4	282.296,226 423.673,156	1.731
4	282.296,226 423.673,156	5	282.294,533 423.673,922	1.858	5	282.294,533 423.673,922	6	282.285,595 423.677,6	9.665	6	282.285,595 423.677,6	7	282.275,885 423.679,699	9.934
7	282.275,885 423.679,699	8	282.263,584 423.679,553	12.302	8	282.263,584 423.679,553	9	282.251,626 423.677,378	12.154	9	282.251,626 423.677,378	10	282.239,76 423.672,203	12.945
10	282.239,76 423.672,203	11	282.225,713 423.665,238	15.679	11	282.225,713 423.665,238	12	282.219,805 423.661,225	7.142	12	282.219,805 423.661,225	13	282.212,846 423.651,991	11.563
13	282.212,846 423.651,991	14	282.206,229 423.644,205	10.218	14	282.206,229 423.644,205	15	282.190,604 423.628,647	22.05	15	282.190,604 423.628,647	16	282.178,562 423.618,786	15.564

Punct început	X / Y	Punct sfârșit	X / Y	Lungime segment	Punct început	X / Y	Punct sfârșit	X / Y	Lungime segment	Punct început	X / Y	Punct sfârșit	X / Y	Lungime segment
214	282.078,749 423.557,969	215	282.084,329 423.559,573	5.806	215	282.084,329 423.559,573	216	282.087,97 423.560,794	3.84	216	282.087,97 423.560,794	217	282.093,366 423.562,723	5.73
217	282.093,366 423.562,723	218	282.096,953 423.564,073	3.833	218	282.096,953 423.564,073	219	282.100,512 423.565,501	3.835	219	282.100,512 423.565,501	220	282.104,06 423.567,099	3.891
220	282.104,06 423.567,099	221	282.107,586 423.569,022	4.016	221	282.107,586 423.569,022	222	282.110,989 423.571,232	4.058	222	282.110,989 423.571,232	223	282.115,871 423.574,747	6.016
223	282.115,871 423.574,747	224	282.119,062 423.577,155	3.998	224	282.119,062 423.577,155	225	282.123,798 423.580,823	5.99	225	282.123,798 423.580,823	226	282.135,596 423.590,308	15.138
226	282.135,596 423.590,308	227	282.138,528 423.592,533	3.681	227	282.138,528 423.592,533	228	282.141,481 423.594,56	3.582	228	282.141,481 423.594,56	229	282.144,599 423.596,324	3.582
229	282.144,599 423.596,324	230	282.147,988 423.597,872	3.726	230	282.147,988 423.597,872	231	282.151,547 423.599,305	3.837	231	282.151,547 423.599,305	232	282.158,826 423.602,101	7.798
232	282.158,826 423.602,101	233	282.162,471 423.603,613	3.946	233	282.162,471 423.603,613	234	282.166,098 423.605,361	4.026	234	282.166,098 423.605,361	235	282.169,613 423.607,444	4.086
235	282.169,613 423.607,444	236	282.180,997 423.615,61	14.01	236	282.180,997 423.615,61	237	282.193,289 423.625,676	15.888	237	282.193,289 423.625,676	238	282.209,169 423.641,488	22.41
238	282.209,169 423.641,488	239	282.215,97 423.649,49	10.502	239	282.215,97 423.649,49	240	282.222,6 423.658,289	11.017	240	282.222,6 423.658,289	241	282.227,734 423.661,775	6.206
241	282.227,734 423.661,775	242	282.241,449 423.668,576	15.309	242	282.241,449 423.668,576	243	282.252,799 423.673,526	12.382	243	282.252,799 423.673,526	244	282.263,968 423.675,557	11.352
244	282.263,968 423.675,557	245	282.275,481 423.675,694	11.514	245	282.275,481 423.675,694	246	282.284,402 423.673,765	9.127	246	282.284,402 423.673,765	247	282.292,946 423.670,249	9.239
247	282.292,946 423.670,249	248	282.295,051 423.669,297	2.31	248	282.295,051 423.669,297	249	282.297,273 423.668,925	2.253	249	282.297,273 423.668,925	250	282.303,329 423.668,682	6.061
250	282.303,329 423.668,682	1	282.306,833 423.673,49	5.949										

** Lungimile segmentelor sunt determinate în planul de proiecție Stereo 70 și sunt rotunjite la 1 milimetru.

*** Distanța dintre puncte este formată din segmente cumulate ce sunt mai mici decât valoarea 1 milimetru.

**DATE DESPRE IMOBILUL NR. 12750**

Oficiul de Cadastru și Publicitate Imobiliară CARAS-SEVERIN
Biroul de Cadastru și Publicitate Imobiliară Caransebes

A. Partea I. Descrierea imobilului

TEREN Extravilan

Adresa: Jud. Caraș-Severin

Nr. Crt	Nr cadastral Nr. topografic	Suprafața* (mp)	Observații / Referințe
A1		39	Sector cadastral:0 Teren neimprejmuit;

B. Partea II. Proprietari și acte

Inscrieri privitoare la dreptul de proprietate și alte drepturi reale		Referințe
/		
Act Normativ nr. 7, din 13/03/1996 emis de PARLAMENTUL ROMÂNIEI;		
B1	Inscrierea provizorie, drept de PROPRIETATE, dobandit prin Lege, cota actuala 1/1	A1
1) COMUNA BUCOȘNIȚA, CIF:3227645, PROPRIETAR NEIDENTIFICAT		

C. Partea III. SARCINI .

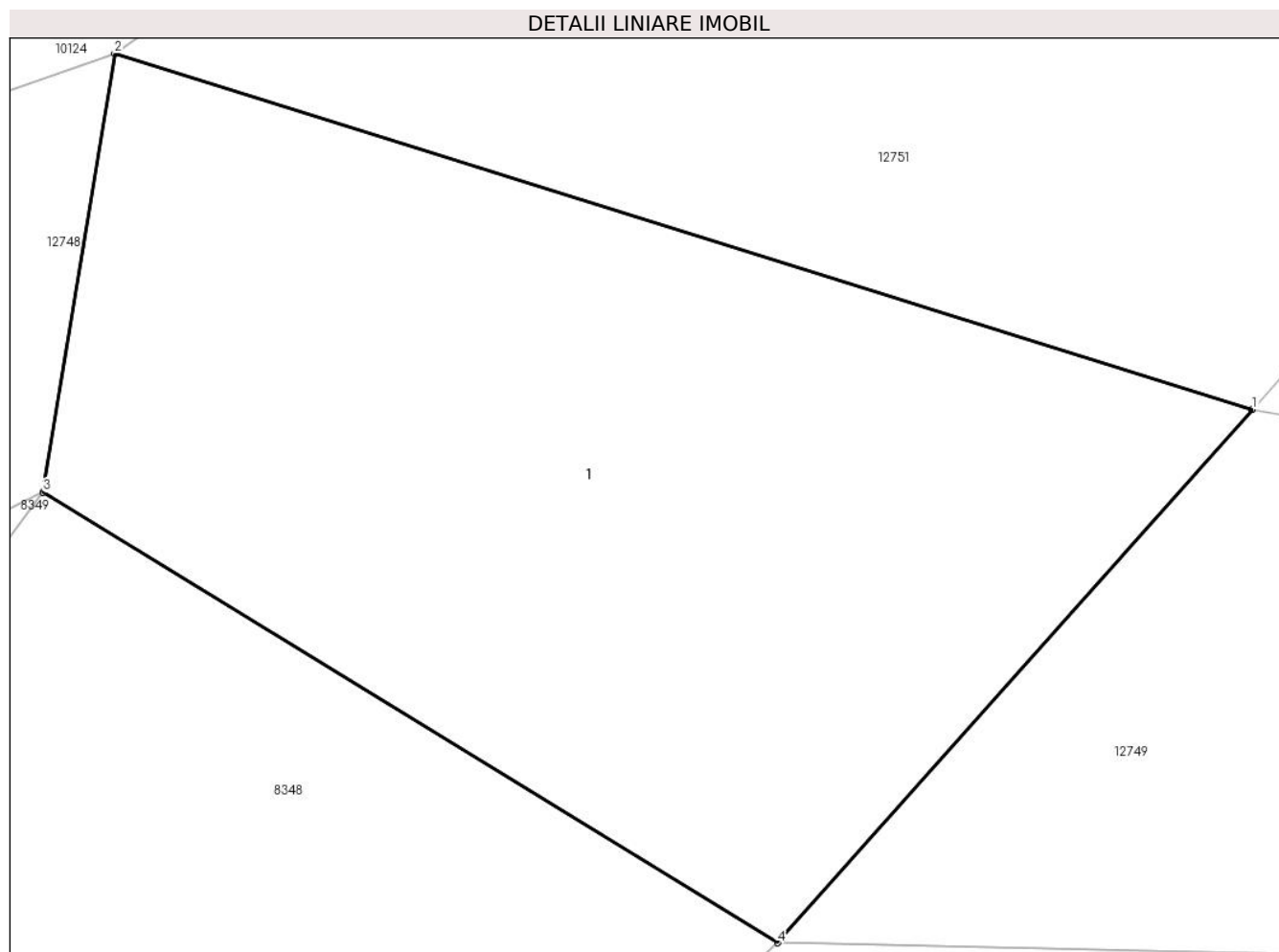
Inscrieri privind dezmembramintele dreptului de proprietate, drepturi reale de garanție și sarcini	Referințe
NU SUNT	

Anexa Nr. 1 La Partea I

Teren

Nr cadastral	Suprafața (mp)*	Observații / Referințe
	39	

* Suprafața este determinată în planul de proiecție Stereo 70.



Date referitoare la teren

Crt	Categorie folosință	Intra vilan	Suprafața (mp)	Tarla	Parcelă	Nr. topo	Observații / Referințe
1	curți constructii	NU	39	-	-	-	

Date referitoare la construcții

Crt	Număr	Destinație construcție	Supraf. (mp)	Situație juridică	Observații / Referințe
A1.1		construcții industriale și edilitare	39	Fara acte	Nr. niveluri:1; S. construita la sol:39 mp; S. construita desfasurata:39 mp; POD

Lungime Segmente

1) Valorile lungimilor segmentelor sunt obținute din proiecție în plan.

Punct început	X / Y	Punct sfârșit	X / Y	Lungime segment (** (m)
1	280.974,807 423.471,511	2	280.965,375 423.474,462	9.883
2	280.965,375 423.474,462	3	280.964,781 423.470,824	3.686
3	280.964,781 423.470,824	4	280.970,87 423.467,092	7.142

Punct început	X / Y	Punct sfârșit	X / Y	Lungime segment (** (m)
4	280.970,87 423.467,092	1	280.974,807 423.471,511	5.918

** Lungimile segmentelor sunt determinate în planul de proiecție Stereo 70 și sunt rotunjite la 1 milimetru.

*** Distanța dintre puncte este formată din segmente cumulate ce sunt mai mici decât valoarea 1 milimetru.

**DATE DESPRE IMOBILUL NR. 12751**

Oficiul de Cadastru și Publicitate Imobiliară CARAS-SEVERIN
Biroul de Cadastru și Publicitate Imobiliară Caransebes

A. Partea I. Descrierea imobilului

TEREN Extravilan

Adresa: Jud. Caraș-Severin

Nr. Crt	Nr cadastral Nr. topografic	Suprafața* (mp)	Observații / Referințe
A1		7.886	Sector cadastral:0 Teren neîmprejmuit;

B. Partea II. Proprietari și acte

Inscrieri privitoare la dreptul de proprietate și alte drepturi reale		Referințe
/		
Act Normativ nr. 1705, din 29/11/2006 emis de GUVERNUL ROMÂNIEI (ACT NORMATIV NR. 177 din 26.02.2018, EMIS DE MINISTERUL APELOR ȘI PĂDURILOR);		
B1	Intabulare, drept de PROPRIETATEHG 1705/2006 anexa 3, poz. 8732, dobandit prin Lege, cota actuala 1/1 1) STATUL ROMAN , CIF:9999999999999	A1
B2	Intabulare, drept de ADMINISTRAREHG 1705/2006 anexa 3, poz. 8732, dobandit prin Lege, cota actuala 1/1 1) REGIA NAȚIONALĂ A PĂDURILOR- ROMSILVA , CIF:1590120	A1

C. Partea III. SARCINI .

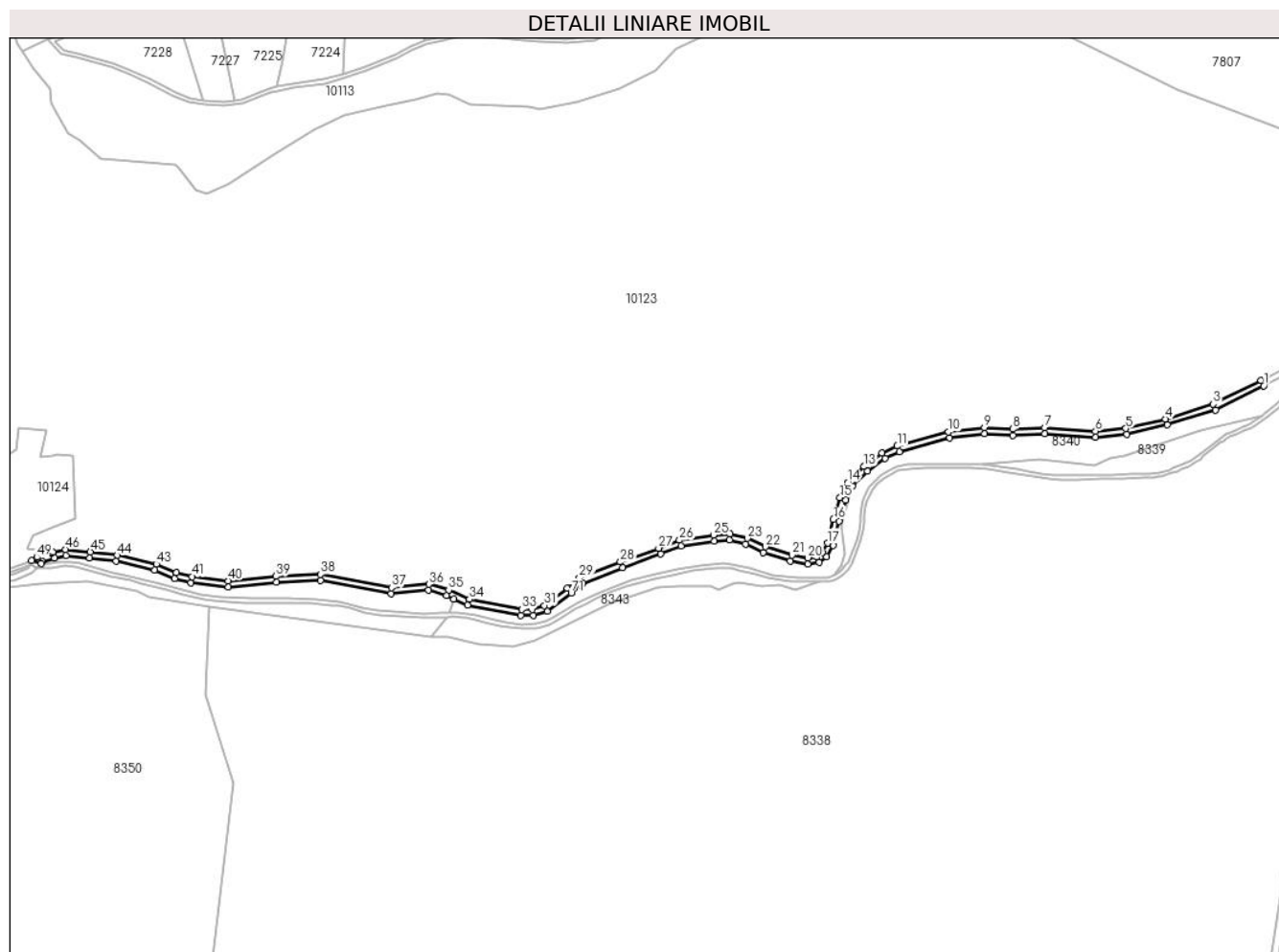
Inscrieri privind dezmembramintele dreptului de proprietate, drepturi reale de garanție și sarcini	Referințe
NU SUNT	

Anexa Nr. 1 La Partea I

Teren

Nr cadastral	Suprafața (mp)*	Observații / Referințe
	7.886	

* Suprafața este determinată în planul de proiecție Stereo 70.



Date referitoare la teren

Crt	Categorie folosință	Intravilan	Suprafața (mp)	Tarla	Parcelă	Nr. topo	Observații / Referințe
1	drum	NU	7.886	UP 2	UA 149D	-	DRUM AUTO FORESTIER GOLET

Lungime Segmente

1) Valorile lungimilor segmentelor sunt obținute din proiecție în plan.

Punct început	X / Y	Punct sfârșit	X / Y	Lungime segment
1	282.178,222 423.646,602	2	282.175,512 423.651,955	6.04
4	282.081,56 423.613,923	5	282.042,498 423.604,51	40.187
7	281.962,589 423.605,271	8	281.931,345 423.603,892	31.274
10	281.867,953 423.601,356	11	281.817,477 423.587,254	52.409
13	281.784,516 423.567,08	14	281.768,571 423.551,474	22.311
16	281.754,513 423.515,003	17	281.748,857 423.491,717	23.963
2	282.175,512 423.651,955	3	282.128,416 423.628,41	52.654
5	282.042,498 423.604,51	6	282.012,62 423.601,957	29.987
8	281.931,345 423.603,892	9	281.903,321 423.605,466	28.068
11	281.817,477 423.587,254	12	281.802,399 423.580,441	16.546
14	281.768,571 423.551,474	15	281.761,037 423.536,387	16.864
17	281.748,857 423.491,717	18	281.743,448 423.482,532	10.659
3	282.128,416 423.628,41	4	282.081,56 423.613,923	49.044
6	282.012,62 423.601,957	7	281.962,589 423.605,271	50.141
9	281.903,321 423.605,466	10	281.867,953 423.601,356	35.606
12	281.802,399 423.580,441	13	281.784,516 423.567,08	22.323
15	281.761,037 423.536,387	16	281.754,513 423.515,003	22.357
18	281.743,448 423.482,532	19	281.738,161 423.478,52	6.637

Punct început	X / Y	Punct sfârșit	X / Y	Lungime segment	Punct început	X / Y	Punct sfârșit	X / Y	Lungime segment	Punct început	X / Y	Punct sfârșit	X / Y	Lungime segment
19	281.738,161 423.478,52	20	281.729,484 423.477,266	8.767	20	281.729,484 423.477,266	21	281.713,806 423.480,052	15.924	21	281.713,806 423.480,052	22	281.687,744 423.488,195	27.305
22	281.687,744 423.488,195	23	281.670,097 423.496,47	19.491	23	281.670,097 423.496,47	24	281.652,977 423.500,719	17.639	24	281.652,977 423.500,719	25	281.636,58 423.499,592	16.436
25	281.636,58 423.499,592	26	281.603,036 423.494,732	33.894	26	281.603,036 423.494,732	27	281.582,601 423.486,797	21.922	27	281.582,601 423.486,797	28	281.544,965 423.473,208	40.014
28	281.544,965 423.473,208	29	281.504,554 423.457,612	43.316	29	281.504,554 423.457,612	30	281.492,691 423.447,276	15.734	30	281.492,691 423.447,276	31	281.470,038 423.430,405	28.245
31	281.470,038 423.430,405	32	281.458,212 423.426,38	12.492	32	281.458,212 423.426,38	33	281.447,759 423.426,601	10.455	33	281.447,759 423.426,601	34	281.396,291 423.436,546	52.42
34	281.396,291 423.436,546	35	281.375,989 423.445,709	22.274	35	281.375,989 423.445,709	36	281.356,387 423.451,419	20.417	36	281.356,387 423.451,419	37	281.319,753 423.448,096	36.784
37	281.319,753 423.448,096	38	281.250,038 423.461,027	70.904	38	281.250,038 423.461,027	39	281.205,923 423.459,056	44.159	39	281.205,923 423.459,056	40	281.158,958 423.454,784	47.159
40	281.158,958 423.454,784	41	281.123,432 423.458,87	35.76	41	281.123,432 423.458,87	42	281.107,94 423.462,84	15.993	42	281.107,94 423.462,84	43	281.088,112 423.471,14	21.495
43	281.088,112 423.471,14	44	281.049,647 423.479,744	39.416	44	281.049,647 423.479,744	45	281.023,209 423.483,113	26.652	45	281.023,209 423.483,113	46	280.998,91 423.485,499	24.416
46	280.998,91 423.485,499	47	280.986,252 423.482,76	12.951	47	280.986,252 423.482,76	48	280.984,794 423.482,323	1.522	48	280.984,794 423.482,323	49	280.970,444 423.478,018	14.982
49	280.970,444 423.478,018	50	280.965,375 423.474,462	6.192	50	280.965,375 423.474,462	51	280.974,807 423.471,511	9.883	51	280.974,807 423.471,511	52	280.976,36 423.473,254	2.334
52	280.976,36 423.473,254	53	280.988,006 423.477,001	12.234	53	280.988,006 423.477,001	54	280.999,259 423.479,435	11.513	54	280.999,259 423.479,435	55	281.022,537 423.477,15	23.39
55	281.022,537 423.477,15	56	281.048,61 423.473,828	26.284	56	281.048,61 423.473,828	57	281.086,284 423.465,4	38.605	57	281.086,284 423.465,4	58	281.106,027 423.457,136	21.403
58	281.106,027 423.457,136	59	281.122,34 423.452,956	16.84	59	281.122,34 423.452,956	60	281.158,886 423.448,753	36.787	60	281.158,886 423.448,753	61	281.206,329 423.453,068	47.639
61	281.206,329 423.453,068	62	281.249,619 423.455,002	43.333	62	281.249,619 423.455,002	63	281.319,472 423.442,046	71.044	63	281.319,472 423.442,046	64	281.355,799 423.445,341	36.476
64	281.355,799 423.445,341	65	281.373,906 423.440,067	18.859	65	281.373,906 423.440,067	66	281.380,939 423.436,892	7.716	66	281.380,939 423.436,892	67	281.394,463 423.430,788	14.838
67	281.394,463 423.430,788	68	281.447,122 423.420,613	53.633	68	281.447,122 423.420,613	69	281.459,143 423.420,358	12.024	69	281.459,143 423.420,358	70	281.472,865 423.425,029	14.495
70	281.472,865 423.425,029	71	281.496,459 423.442,601	29.419	71	281.496,459 423.442,601	72	281.507,699 423.452,394	14.908	72	281.507,699 423.452,394	73	281.547,064 423.467,587	42.195
73	281.547,064 423.467,587	74	281.584,706 423.481,177	40.02	74	281.584,706 423.481,177	75	281.604,572 423.488,892	21.311	75	281.604,572 423.488,892	76	281.637,217 423.493,622	32.986
76	281.637,217 423.493,622	77	281.652,448 423.494,669	15.267	77	281.652,448 423.494,669	78	281.668,081 423.490,788	16.108	78	281.668,081 423.490,788	79	281.685,566 423.482,59	19.311
79	281.685,566 423.482,59	80	281.712,38 423.474,212	28.092	80	281.712,38 423.474,212	81	281.729,386 423.471,189	17.273	81	281.729,386 423.471,189	82	281.740,554 423.472,803	11.284
82	281.740,554 423.472,803	83	281.748,018 423.478,468	9.37	83	281.748,018 423.478,468	84	281.754,478 423.489,438	12.731	84	281.754,478 423.489,438	85	281.760,303 423.513,418	24.677
85	281.760,303 423.513,418	86	281.766,629 423.534,156	21.681	86	281.766,629 423.534,156	87	281.773,489 423.547,891	15.353	87	281.773,489 423.547,891	88	281.788,427 423.562,513	20.903
88	281.788,427 423.562,513	89	281.805,466 423.575,243	21.269	89	281.805,466 423.575,243	90	281.819,531 423.581,598	15.434	90	281.819,531 423.581,598	91	281.869,113 423.595,451	51.481
91	281.869,113 423.595,451	92	281.903,5 423.599,447	34.618	92	281.903,5 423.599,447	93	281.931,309 423.597,885	27.853	93	281.931,309 423.597,885	94	281.962,523 423.599,263	31.244
94	281.962,523 423.599,263	95	282.012,678 423.595,94	50.265	95	282.012,678 423.595,94	96	282.043,462 423.598,57	30.896	96	282.043,462 423.598,57	97	282.083,15 423.608,134	40.824
97	282.083,15 423.608,134	98	282.130,659 423.622,823	49.728	98	282.130,659 423.622,823	1	282.178,222 423.646,602	53.176					

** Lungimile segmentelor sunt determinate în planul de proiecție Stereo 70 și sunt rotunjite la 1 milimetru.

*** Distanța dintre puncte este formată din segmente cumulate ce sunt mai mici decât valoarea 1 milimetru.

**DATE DESPRE IMOBILUL NR. 12752**

Oficiul de Cadastru și Publicitate Imobiliară CARAS-SEVERIN
Biroul de Cadastru și Publicitate Imobiliară Caransebes

A. Partea I. Descrierea imobilului

TEREN Necunoscut

Adresa: Loc. Golet, Jud. Caraș-Severin

Nr. Crt	Nr cadastral Nr. topografic	Suprafața* (mp)	Observații / Referințe
A1	31760	Din acte: 21.872 Masurata: 25.698	Sector cadastral:0 Teren neimprejmuat;

B. Partea II. Proprietari și acte

Inscrieri privitoare la dreptul de proprietate și alte drepturi reale		Referințe
27746 / 09/11/2016		
Act Normativ nr. 532, din 24/07/2002 emis de GUVERNUL ROMANIEI (act administrativ nr 1125 din 27.04.2016, emis de PRIMARIA BUCOSNITA;act administrativ nr 144 din 28.10.2016, emis de PRIMARIA BUCOSNITA);		
B2	Intabulare, drept de PROPRIETATE, in baza H.G. nr. 532/2002, Anexa 20, Pozitia 23, dobandit prin Lege, cota actuala 1/1, cota initiala 1/1 1) COMUNA BUCOSNITA - DOMENIUL PUBLIC, CIF:999999999999	A1

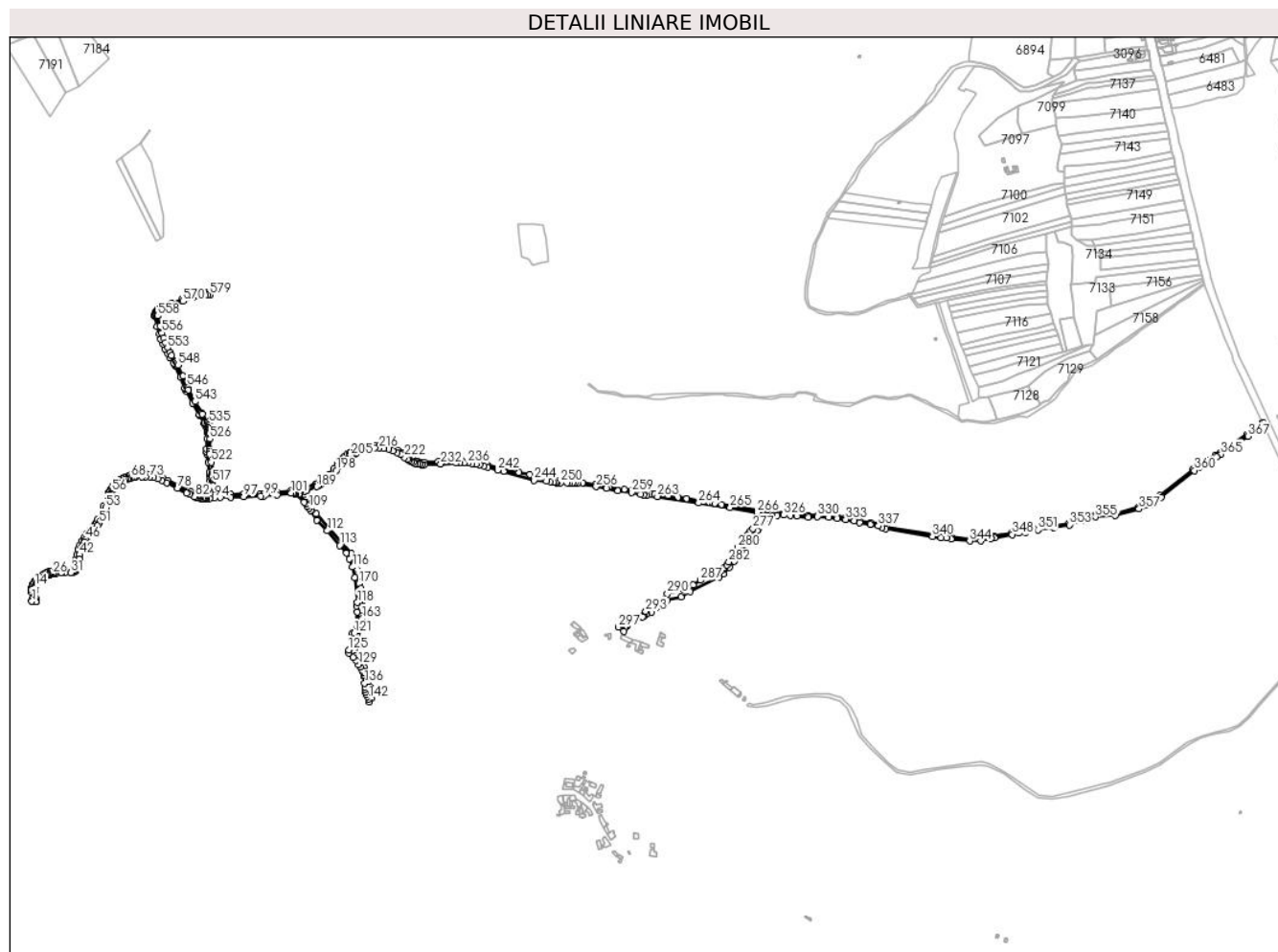
C. Partea III. SARCINI .

Inscrieri privind dezmembramintele dreptului de proprietate, drepturi reale de garanție și sarcini	Referințe
NU SUNT	

Teren

Nr cadastral	Suprafața (mp)*	Observații / Referințe
31760	Din acte: 21.872 Masurata: 25.698	

* Suprafața este determinată în planul de proiecție Stereo 70.



Date referitoare la teren

Crt	Categorie folosință	Intravilan	Suprafața (mp)	Tarla	Parcelă	Nr. topo	Observații / Referințe
1	drum	NU	24.830	-	-	-	Drum agricol
2	drum	DA	868	-	-	-	Drum agricol

Lungime Segmente

1) Valorile lungimilor segmentelor sunt obținute din proiecție în plan.

Punct început	X / Y	Punct sfârșit	X / Y	Lungime segment
1	283.732,897 424.219,302	2	283.741,222 424.218,543	8.36
4	283.740,448 424.219,463	5	283.740,093 424.220,144	0.768
7	283.739,746 424.223,402	8	283.741,098 424.223,496	1.355
10	283.739,595 424.225,554	11	283.738,353 424.240,022	14.521
2	283.741,222 424.218,543	3	283.740,907 424.218,848	0.438
5	283.740,093 424.220,144	6	283.739,854 424.220,873	0.767
8	283.741,098 424.223,496	9	283.740,947 424.225,662	2.171
11	283.738,353 424.240,022	12	283.738,313 424.243,767	3.745
3	283.740,907 424.218,848	4	283.740,448 424.219,463	0.767
6	283.739,854 424.220,873	7	283.739,746 424.223,402	2.531
9	283.740,947 424.225,662	10	283.739,595 424.225,554	1.356
12	283.738,313 424.243,767	13	283.738,729 424.247,295	3.552

Punct început	X / Y	Punct sfârșit	X / Y	Lungime segment	Punct început	X / Y	Punct sfârșit	X / Y	Lungime segment	Punct început	X / Y	Punct sfârșit	X / Y	Lungime segment
13	283.738,729 424.247,295	14	283.739,592 424.250,741	3.552	14	283.739,592 424.250,741	15	283.740,889 424.254,048	3.552	15	283.740,889 424.254,048	16	283.742,597 424.257,162	3.552
16	283.742,597 424.257,162	17	283.744,69 424.260,033	3.553	17	283.744,69 424.260,033	18	283.747,132 424.262,612	3.552	18	283.747,132 424.262,612	19	283.750,034 424.264,98	3.746
19	283.750,034 424.264,98	20	283.758,806 424.271,249	10.78 2	20	283.758,806 424.271,249	21	283.761,729 424.273,185	3.506	21	283.761,729 424.273,185	22	283.764,689 424.274,855	3.399
22	283.764,689 424.274,855	23	283.767,76 424.276,31	3.398	23	283.767,76 424.276,31	24	283.770,928 424.277,543	3.399	24	283.770,928 424.277,543	25	283.774,175 424.278,547	3.399
25	283.774,175 424.278,547	26	283.777,485 424.279,319	3.399	26	283.777,485 424.279,319	27	283.780,842 424.279,852	3.399	27	283.780,842 424.279,852	28	283.784,334 424.280,155	3.505
28	283.784,334 424.280,155	29	283.795,484 424.280,723	11.16 4	29	283.795,484 424.280,723	30	283.803,35 424.280,672	7.866	30	283.803,35 424.280,672	31	283.816,861 424.280,911	13.51 3
31	283.816,861 424.280,911	32	283.819,63 424.281,206	2.785	32	283.819,63 424.281,206	33	283.822,56 424.282,058	3.051	33	283.822,56 424.282,058	34	283.825,295 424.283,412	3.052
34	283.825,295 424.283,412	35	283.827,748 424.285,226	3.051	35	283.827,748 424.285,226	36	283.829,845 424.287,444	3.052	36	283.829,845 424.287,444	37	283.831,517 424.289,996	3.051
37	283.831,517 424.289,996	38	283.832,715 424.292,803	3.052	38	283.832,715 424.292,803	39	283.833,341 424.295,517	2.785	39	283.833,341 424.295,517	40	283.834,086 424.300,896	5.43
40	283.834,086 424.300,896	41	283.834,561 424.310,919	10.03 4	41	283.834,561 424.310,919	42	283.835,498 424.319,49	8.622	42	283.835,498 424.319,49	43	283.837,905 424.329,827	10.61 4
43	283.837,905 424.329,827	44	283.841,601 424.337,645	8.648	44	283.841,601 424.337,645	45	283.846,683 424.347,239	10.85 7	45	283.846,683 424.347,239	46	283.850,028 424.352,588	6.309
46	283.850,028 424.352,588	47	283.855,801 424.359,537	9.034	47	283.855,801 424.359,537	48	283.864,738 424.369,011	13.02 4	48	283.864,738 424.369,011	49	283.869,571 424.375,921	8.432
49	283.869,571 424.375,921	50	283.874,543 424.382,252	8.05	50	283.874,543 424.382,252	51	283.877,56 424.387,496	6.05	51	283.877,56 424.387,496	52	283.880,14 424.392,933	6.018
52	283.880,14 424.392,933	53	283.892,343 424.421,507	31.07 1	53	283.892,343 424.421,507	54	283.902,45 424.446,99	27.41 4	54	283.902,45 424.446,99	55	283.904,239 424.451,077	4.461
55	283.904,239 424.451,077	56	283.906,274 424.454,962	4.386	56	283.906,274 424.454,962	57	283.908,576 424.458,696	4.387	57	283.908,576 424.458,696	58	283.911,132 424.462,26	4.386
58	283.911,132 424.462,26	59	283.913,932 424.465,636	4.386	59	283.913,932 424.465,636	60	283.916,961 424.468,809	4.387	60	283.916,961 424.468,809	61	283.920,203 424.471,762	4.385
61	283.920,203 424.471,762	62	283.923,645 424.474,482	4.387	62	283.923,645 424.474,482	63	283.927,267 424.476,955	4.386	63	283.927,267 424.476,955	64	283.931,054 424.479,168	4.386
64	283.931,054 424.479,168	65	283.934,986 424.481,112	4.386	65	283.934,986 424.481,112	66	283.939,045 424.482,776	4.387	66	283.939,045 424.482,776	67	283.943,209 424.484,152	4.385
67	283.943,209 424.484,152	68	283.947,46 424.485,235	4.387	68	283.947,46 424.485,235	69	283.951,776 424.486,017	4.386	69	283.951,776 424.486,017	70	283.956,209 424.486,505	4.46
70	283.956,209 424.486,505	71	283.970,29 424.487,556	14.12	71	283.970,29 424.487,556	72	283.977,586 424.487,753	7.299	72	283.977,586 424.487,753	73	283.986,709 424.487,468	9.127
73	283.986,709 424.487,468	74	283.995,617 424.486,148	9.005	74	283.995,617 424.486,148	75	284.004,312 424.483,806	9.005	75	284.004,312 424.483,806	76	284.012,793 424.480,43	9.128
76	284.012,793 424.480,43	77	284.023,982 424.475,205	12.34 9	77	284.023,982 424.475,205	78	284.047,569 424.463,316	26.41 4	78	284.047,569 424.463,316	79	284.067,165 424.452,58	22.34 4
79	284.067,165 424.452,58	80	284.073,399 424.449,456	6.973	80	284.073,399 424.449,456	81	284.083,324 424.445,161	10.81 4	81	284.083,324 424.445,161	82	284.085,868 424.444,142	2.74
82	284.085,868 424.444,142	83	284.088,623 424.443,212	2.908	83	284.088,623 424.443,212	84	284.091,425 424.442,437	2.907	84	284.091,425 424.442,437	85	284.094,266 424.441,819	2.907
85	284.094,266 424.441,819	86	284.097,137 424.441,36	2.907	86	284.097,137 424.441,36	87	284.100,03 424.441,062	2.908	87	284.100,03 424.441,062	88	284.102,934 424.440,924	2.907
88	284.102,934 424.440,924	89	284.105,841 424.440,796	2.91	89	284.105,841 424.440,796	90	284.105,911 424.439,442	1.356	90	284.105,911 424.439,442	91	284.108,08 424.439,554	2.172
91	284.108,08 424.439,554	92	284.107,996 424.440,907	1.356	92	284.107,996 424.440,907	93	284.116,709 424.441,558	8.737	93	284.116,709 424.441,558	94	284.126,558 424.442,118	9.865
94	284.126,558 424.442,118	95	284.139,344 424.442,979	12.81 5	95	284.139,344 424.442,979	96	284.162,224 424.443,882	22.89 8	96	284.162,224 424.443,882	97	284.190,005 424.444,94	27.80 1
97	284.190,005 424.444,94	98	284.226,136 424.445,594	36.13 7	98	284.226,136 424.445,594	99	284.233,537 424.446,004	7.412	99	284.233,537 424.446,004	100	284.262,359 424.448,686	28.94 7
100	284.262,359 424.448,686	101	284.292,234 424.452,503	30.11 8	101	284.292,234 424.452,503	102	284.296,505 424.452,85	4.285	102	284.296,505 424.452,85	103	284.298,891 424.452,314	2.445
103	284.298,891 424.452,314	104	284.300,922 424.451,323	2.26	104	284.300,922 424.451,323	105	284.302,693 424.449,873	2.289	105	284.302,693 424.449,873	106	284.319,641 424.432,727	24.10 9
106	284.319,641 424.432,727	107	284.323,544 424.428,642	5.65	107	284.323,544 424.428,642	108	284.327,23 424.424,428	5.599	108	284.327,23 424.424,428	109	284.330,729 424.420,057	5.599
109	284.330,729 424.420,057	110	284.334,06 424.415,499	5.645	110	284.334,06 424.415,499	111	284.347,422 424.394,496	24.89 3	111	284.347,422 424.394,496	112	284.369,943 424.371,697	32.04 7

Punct început	X / Y	Punct sfârșit	X / Y	Lungime segment	Punct început	X / Y	Punct sfârșit	X / Y	Lungime segment	Punct început	X / Y	Punct sfârșit	X / Y	Lungime segment
706	283.828,106 424.301,451	707	283.827,434 424.296,606	4.891	707	283.827,434 424.296,606	708	283.826,988 424.294,669	1.988	708	283.826,988 424.294,669	709	283.826,208 424.292,841	1.987
709	283.826,208 424.292,841	710	283.825,118 424.291,179	1.988	710	283.825,118 424.291,179	711	283.823,753 424.289,734	1.988	711	283.823,753 424.289,734	712	283.822,155 424.288,553	1.987
712	283.822,155 424.288,553	713	283.820,374 424.287,671	1.987	713	283.820,374 424.287,671	714	283.818,466 424.287,116	1.987	714	283.818,466 424.287,116	715	283.816,489 424.286,905	1.988
715	283.816,489 424.286,905	716	283.803,316 424.286,672	13.175	716	283.803,316 424.286,672	717	283.795,35 424.286,724	7.966	717	283.795,35 424.286,724	718	283.783,922 424.286,142	11.443
718	283.783,922 424.286,142	719	283.780,111 424.285,811	3.825	719	283.780,111 424.285,811	720	283.776,332 424.285,211	3.826	720	283.776,332 424.285,211	721	283.772,605 424.284,343	3.827
721	283.772,605 424.284,343	722	283.768,95 424.283,212	3.826	722	283.768,95 424.283,212	723	283.765,385 424.281,823	3.826	723	283.765,385 424.281,823	724	283.761,927 424.280,185	3.826
724	283.761,927 424.280,185	725	283.758,595 424.278,305	3.826	725	283.758,595 424.278,305	726	283.755,404 424.276,193	3.827	726	283.755,404 424.276,193	727	283.746,389 424.269,75	11.081
727	283.746,389 424.269,75	728	283.743,04 424.267,017	4.323	728	283.743,04 424.267,017	729	283.740,068 424.263,878	4.323	729	283.740,068 424.263,878	730	283.737,522 424.260,386	4.322
730	283.737,522 424.260,386	731	283.735,443 424.256,596	4.323	731	283.735,443 424.256,596	732	283.733,865 424.252,572	4.322	732	283.733,865 424.252,572	733	283.732,815 424.248,38	4.322
733	283.732,815 424.248,38	734	283.732,309 424.244,087	4.323	734	283.732,309 424.244,087	735	283.732,356 424.239,765	4.322	735	283.732,356 424.239,765	736	283.733,467 424.224,968	14.839
736	283.733,467 424.224,968	737	283.733,122 424.224,944	0.346	737	283.733,122 424.224,944	738	283.733,255 424.223,049	1.9	738	283.733,255 424.223,049	739	283.734,951 424.223,167	1.7
739	283.734,951 424.223,167	740	283.734,824 424.221,729	1.444	740	283.734,824 424.221,729	741	283.734,42 424.220,855	0.963	741	283.734,42 424.220,855	742	283.733,847 424.220,08	0.964
742	283.733,847 424.220,08	743	283.733,129 424.219,437	0.964	743	283.733,129 424.219,437	1	283.732,897 424.219,302	0.268					

** Lungimile segmentelor sunt determinate în planul de proiecție Stereo 70 și sunt rotunjite la 1 milimetru.

*** Distanța dintre puncte este formată din segmente cumulate ce sunt mai mici decât valoarea 1 milimetru.

**DATE DESPRE IMOBILUL NR. 12753**

Oficiul de Cadastru și Publicitate Imobiliară CARAS-SEVERIN
Biroul de Cadastru și Publicitate Imobiliară Caransebes

A. Partea I. Descrierea imobilului

TEREN Extravilan

Adresa: Jud. Caraş-Severin

Nr. Crt	Nr cadastral Nr. topografic	Suprafaţa* (mp)	Observații / Referințe
A1	32448	18.236	Sector cadastral:0 Teren neimprejmuit;

B. Partea II. Proprietari și acte

Inscrieri privitoare la dreptul de proprietate și alte drepturi reale		Referințe
32891 / 14/12/2018		
Act Normativ nr. 532, din 24/07/2002 emis de GUVERNUL ROMANIEI (act administrativ nr 2920 din 14.12.2018, emis de PRIMARIA BUCOSNITA);		
B2	Intabulare, drept de PROPRIETATE, in baza H.G. nr. 532/2002, Anexa 20, Pozitia 23, dobandit prin Lege, cota actuala 1/1, cota initiala 1/1 1) COMUNA BUCOSNITA - DOMENIUL PUBLIC, CIF:999999999999	A1
/		
Act Normativ nr. 7, din 13/03/1996 emis de PARLAMENTUL ROMÂNIEI;		
B2	Se notează suprapunerea juridică a două acte de proprietate, și anume cartea funciara 32448 și Hotararea de Guvern nr. 1705 din 29.11.2006, emisa de Guvernul Romaniei	A1

C. Partea III. SARCINI .

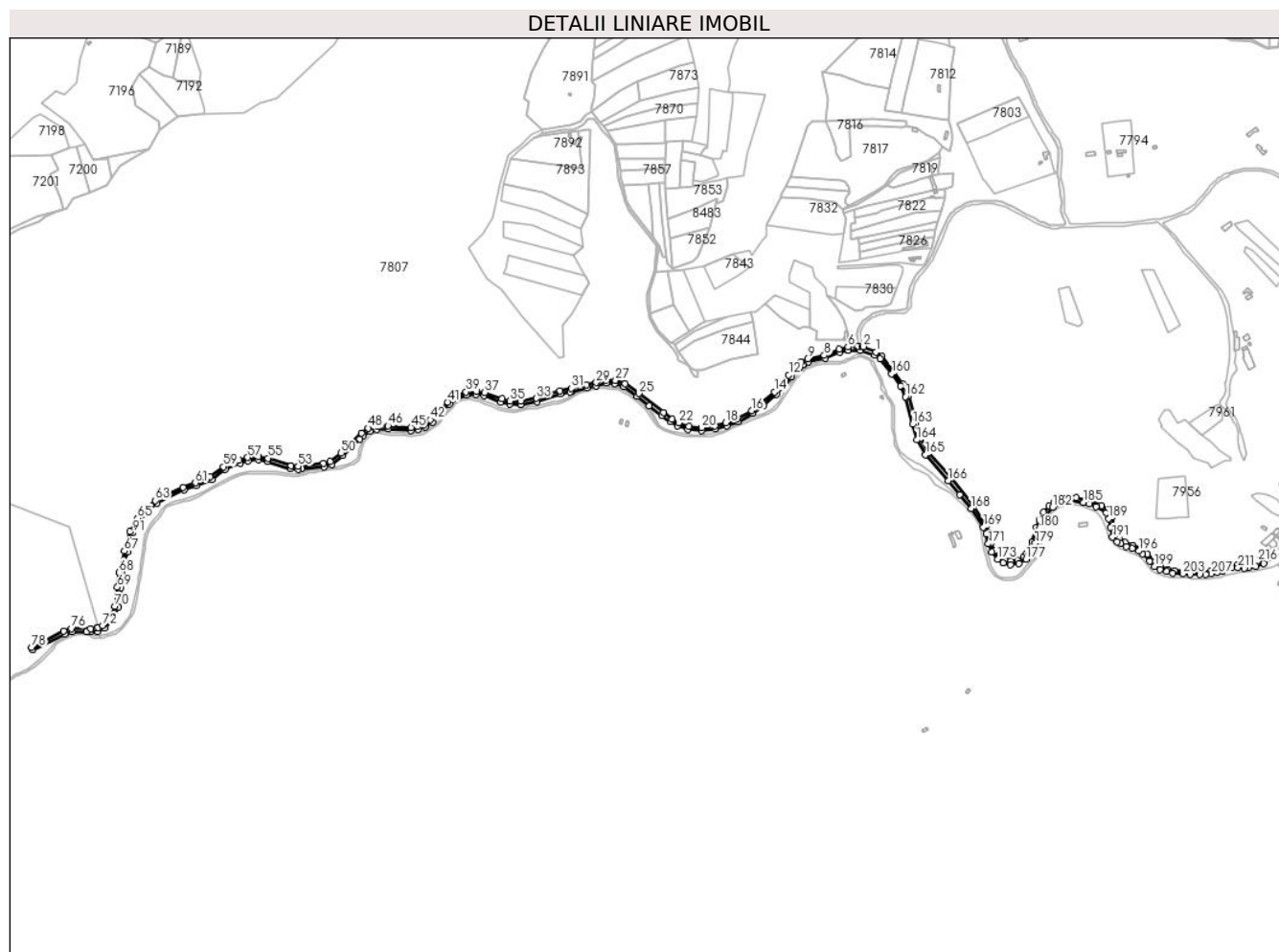
Inscrieri privind dezmembramintele dreptului de proprietate, drepturi reale de garanție și sarcini	Referințe
NU SUNT	

Anexa Nr. 1 La Partea I

Teren

Nr cadastral	Suprafața (mp)*	Observații / Referințe
32448	18.236	

* Suprafața este determinată în planul de proiecție Stereo 70.



Date referitoare la teren

Crt	Categorie folosință	Intravilan	Suprafața (mp)	Tarla	Parcelă	Nr. topo	Observații / Referințe
1	drum	NU	18.236	UP 2	149DD	-	DRUM VICINAL

Lungime Segmente

1) Valorile lungimilor segmentelor sunt obținute din proiecție în plan.

Punct început	X / Y	Punct sfârșit	X / Y	Lungime segment	Punct început	X / Y	Punct sfârșit	X / Y	Lungime segment	Punct început	X / Y	Punct sfârșit	X / Y	Lungime segment
1	283.767,633 424.207,728	2	283.743,796 424.218,309	26.08	2	283.743,796 424.218,309	3	283.741,222 424.218,543	2.585	3	283.741,222 424.218,543	4	283.732,897 424.219,302	8.36
4	283.732,897 424.219,302	5	283.730,387 424.219,53	2.52	5	283.730,387 424.219,53	6	283.714,837 424.217,684	15.65 9	6	283.714,837 424.217,684	7	283.697,405 424.213,705	17.88
7	283.697,405 424.213,705	8	283.669,667 424.201,822	30.17 6	8	283.669,667 424.201,822	9	283.638,249 424.195,223	32.10 4	9	283.638,249 424.195,223	10	283.625,905 424.189,094	13.78 2
10	283.625,905 424.189,094	11	283.618,451 424.182,028	10.27 1	11	283.618,451 424.182,028	12	283.602,926 424.165,077	22.98 6	12	283.602,926 424.165,077	13	283.588,784 424.146,173	23.60 8
13	283.588,784 424.146,173	14	283.575,751 424.132,961	18.55 8	14	283.575,751 424.132,961	15	283.551,644 424.111,782	32.08 9	15	283.551,644 424.111,782	16	283.532,651 424.097,655	23.67 1

Punct început	X / Y	Punct sfârșit	X / Y	Lungime segment	Punct început	X / Y	Punct sfârșit	X / Y	Lungime segment	Punct început	X / Y	Punct sfârșit	X / Y	Lungime segment
214	284.483,549 423.804,317	215	284.498,385 423.810,079	15.916	215	284.498,385 423.810,079	216	284.487,236 423.813,692	11.72	216	284.487,236 423.813,692	217	284.486,163 423.813,212	1.175
217	284.486,163 423.813,212	218	284.483,637 423.812,265	2.698	218	284.483,637 423.812,265	219	284.477,807 423.809,785	6.336	219	284.477,807 423.809,785	220	284.470,285 423.806,472	8.219
220	284.470,285 423.806,472	221	284.462,919 423.805,574	7.421	221	284.462,919 423.805,574	222	284.447,863 423.807,04	15.127	222	284.447,863 423.807,04	223	284.435,826 423.805,252	12.169
223	284.435,826 423.805,252	224	284.420,332 423.799,818	16.419	224	284.420,332 423.799,818	225	284.398,597 423.795,377	22.184	225	284.398,597 423.795,377	226	284.378,361 423.793,382	20.334
226	284.378,361 423.793,382	227	284.330,426 423.796,433	48.032	227	284.330,426 423.796,433	228	284.318,147 423.798,761	12.498	228	284.318,147 423.798,761	229	284.304,165 423.804,148	14.984
229	284.304,165 423.804,148	230	284.293,288 423.812,635	13.796	230	284.293,288 423.812,635	231	284.279,488 423.827,726	20.449	231	284.279,488 423.827,726	232	284.271,749 423.834,437	10.244
232	284.271,749 423.834,437	233	284.252,132 423.843,306	21.529	233	284.252,132 423.843,306	234	284.236,3 423.849,091	16.856	234	284.236,3 423.849,091	235	284.225,427 423.856,117	12.946
235	284.225,427 423.856,117	236	284.219,767 423.862,963	8.883	236	284.219,767 423.862,963	237	284.216,321 423.871,278	9.001	237	284.216,321 423.871,278	238	284.212,665 423.897,28	26.258
238	284.212,665 423.897,28	239	284.205,272 423.910,565	15.204	239	284.205,272 423.910,565	240	284.192,893 423.918,757	14.844	240	284.192,893 423.918,757	241	284.168,415 423.928,766	26.445
241	284.168,415 423.928,766	242	284.145,012 423.933,397	23.857	242	284.145,012 423.933,397	243	284.131,141 423.934,534	13.918	243	284.131,141 423.934,534	244	284.119,659 423.932,298	11.698
244	284.119,659 423.932,298	245	284.103,199 423.924,561	18.188	245	284.103,199 423.924,561	246	284.093,626 423.917,334	11.995	246	284.093,626 423.917,334	247	284.083,633 423.905,848	15.225
247	284.083,633 423.905,848	248	284.075,417 423.891,58	16.464	248	284.075,417 423.891,58	249	284.070,008 423.877,562	15.025	249	284.070,008 423.877,562	250	284.062,029 423.850,069	28.627
250	284.062,029 423.850,069	251	284.051,251 423.828,822	23.824	251	284.051,251 423.828,822	252	284.046,09 423.822,106	8.47	252	284.046,09 423.822,106	253	284.034,661 423.815,378	13.262
253	284.034,661 423.815,378	254	284.021,016 423.813,887	13.726	254	284.021,016 423.813,887	255	284.009,267 423.816,516	12.04	255	284.009,267 423.816,516	256	284.000,72 423.822,26	10.298
256	284.000,72 423.822,26	257	283.990,978 423.833,594	14.945	257	283.990,978 423.833,594	258	283.984,91 423.848,735	16.312	258	283.984,91 423.848,735	259	283.980,907 423.867,173	18.868
259	283.980,907 423.867,173	260	283.975,332 423.880,812	14.734	260	283.975,332 423.880,812	261	283.951,567 423.916,542	42.912	261	283.951,567 423.916,542	262	283.909,653 423.970,985	68.708
262	283.909,653 423.970,985	263	283.866,561 424.018,923	64.459	263	283.866,561 424.018,923	264	283.850,993 424.045,427	30.738	264	283.850,993 424.045,427	265	283.842,332 424.074,047	29.902
265	283.842,332 424.074,047	266	283.828,392 424.125,843	53.639	266	283.828,392 424.125,843	267	283.818,97 424.147,044	23.2	267	283.818,97 424.147,044	268	283.801,637 424.170,763	29.377
268	283.801,637 424.170,763	269	283.779,196 424.199,777	36.68	269	283.779,196 424.199,777	1	283.767,633 424.207,728	14.033					

** Lungimile segmentelor sunt determinate în planul de proiecție Stereo 70 și sunt rotunjite la 1 milimetru.

*** Distanța dintre puncte este formată din segmente cumulate ce sunt mai mici decât valoarea 1 milimetru.

**DATE DESPRE IMOBILUL NR. 12754**

Oficiul de Cadastru și Publicitate Imobiliară CARAS-SEVERIN
Biroul de Cadastru și Publicitate Imobiliară Caransebes

A. Partea I. Descrierea imobilului

TEREN Extravilan

Adresa: Jud. Caraș-Severin

Nr. Crt	Nr cadastral Nr. topografic	Suprafața* (mp)	Observații / Referințe
A1		10.508	Sector cadastral:0 Teren neimprejmuit;

B. Partea II. Proprietari și acte

Inscrieri privitoare la dreptul de proprietate și alte drepturi reale		Referințe
/		
Act Normativ nr. 1705, din 29/11/2006 emis de GUVERNUL ROMÂNIEI (HG 1705/2006, anexa 12, poz. 63741);		
B1	Intabulare, drept de PROPRIETATE, dobandit prin Lege, cota actuala 1/1 1) STATUL ROMAN, CIF:9999999999999	A1
B2	Intabulare, drept de ADMINISTRARE, dobandit prin Lege, cota actuala 1/1 1) ADMINISTRAȚIA NAȚIONALĂ 'APELE ROMANE', CIF:24326056	A1

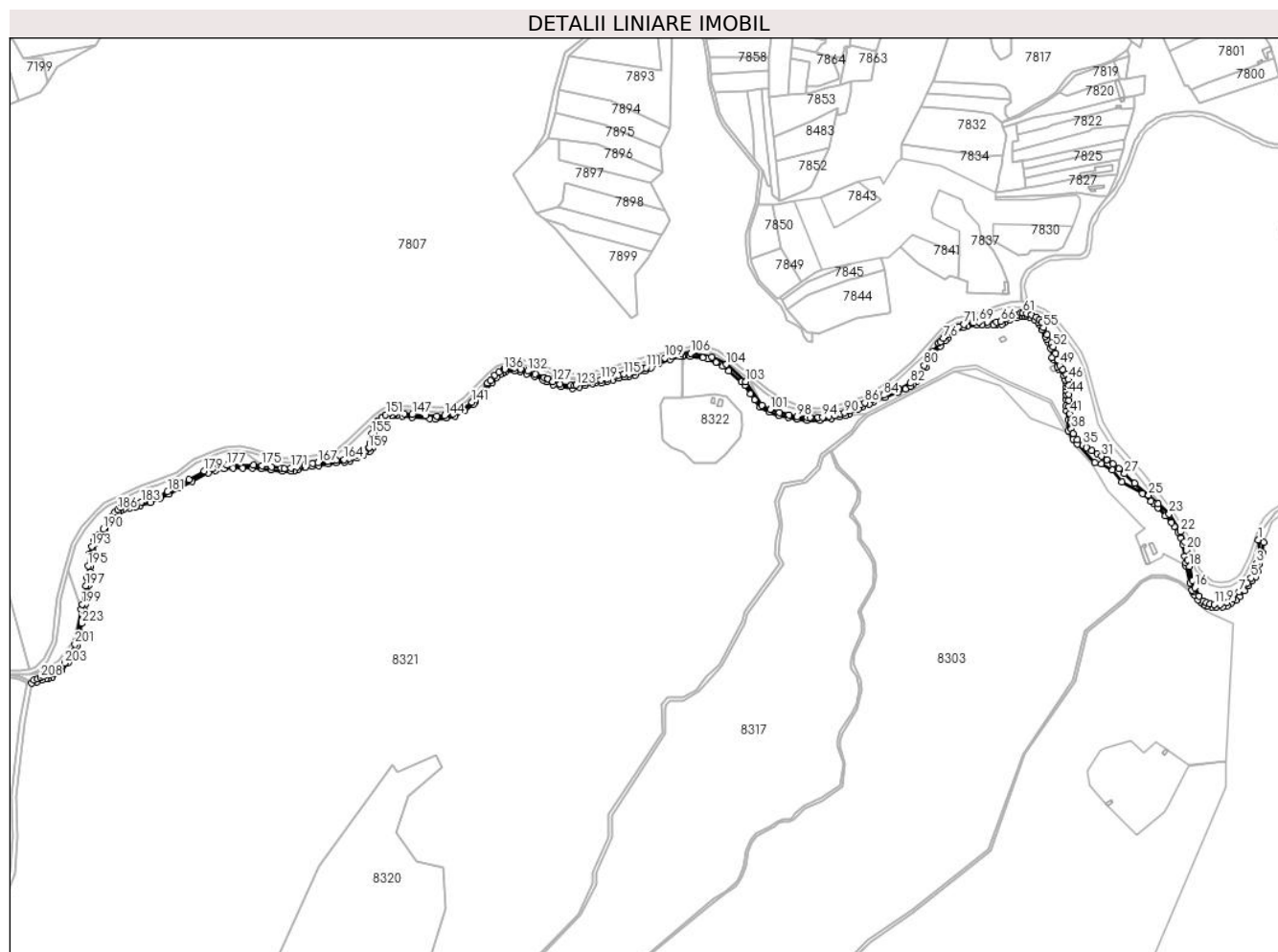
C. Partea III. SARCINI .

Inscrieri privind dezmembramintele dreptului de proprietate, drepturi reale de garanție și sarcini	Referințe
NU SUNT	

Teren

Nr cadastral	Suprafața (mp)*	Observații / Referințe
	10.508	

* Suprafața este determinată în planul de proiecție Stereo 70.



Date referitoare la teren

Crt	Categorie folosință	Intravilan	Suprafața (mp)	Tarla	Parcelă	Nr. topo	Observații / Referințe
1	ape curgătoare	NU	10.508	-	-	-	RÂUL GOLEȚ

Lungime Segmente

1) Valorile lungimilor segmentelor sunt obținute din proiecție în plan.

Punct început	X / Y	Punct sfârșit	X / Y	Lungime segment
1	284.075,698 423.875,642	2	284.077,624 423.856,604	19.135
4	284.069,522 423.829,577	5	284.064,88 423.820,432	10.256
7	284.047,803 423.800,689	8	284.038,535 423.790,253	13.957
10	284.020,109 423.782,358	11	284.012,164 423.782,147	7.948
13	284.000,8 423.784,741	14	283.996,181 423.787,802	5.541
2	284.077,624 423.856,604	3	284.072,943 423.841,543	15.772
5	284.064,88 423.820,432	6	284.059,602 423.813,714	8.543
8	284.038,535 423.790,253	9	284.030,513 423.784,818	9.69
11	284.012,164 423.782,147	12	284.005,46 423.782,894	6.745
14	283.996,181 423.787,802	15	283.990,075 423.794,589	9.129
3	284.072,943 423.841,543	4	284.069,522 423.829,577	12.445
6	284.059,602 423.813,714	7	284.047,803 423.800,689	17.575
9	284.030,513 423.784,818	10	284.020,109 423.782,358	10.691
12	284.005,46 423.782,894	13	284.000,8 423.784,741	5.013
15	283.990,075 423.794,589	16	283.983,674 423.806,558	13.573

Punct început	X / Y	Punct sfârșit	X / Y	Lungime segment	Punct început	X / Y	Punct sfârșit	X / Y	Lungime segment	Punct început	X / Y	Punct sfârșit	X / Y	Lungime segment
412	283.949,84 423.900,428	413	283.954,186 423.895,004	6.95	413	283.954,186 423.895,004	414	283.959,618 423.886,61	9.998	414	283.959,618 423.886,61	415	283.963,674 423.878,059	9.464
415	283.963,674 423.878,059	416	283.966,115 423.869,288	9.104	416	283.966,115 423.869,288	417	283.968,738 423.851,573	17.908	417	283.968,738 423.851,573	418	283.970,509 423.842,651	9.096
418	283.970,509 423.842,651	419	283.970,996 423.837,822	4.853	419	283.970,996 423.837,822	420	283.976,974 423.813,761	24.793	420	283.976,974 423.813,761	421	283.979,796 423.803,2	10.932
421	283.979,796 423.803,2	422	283.980,834 423.800,528	2.867	422	283.980,834 423.800,528	423	283.983,115 423.796,216	4.878	423	283.983,115 423.796,216	424	283.988,428 423.789,369	8.667
424	283.988,428 423.789,369	425	283.992,956 423.785,253	6.119	425	283.992,956 423.785,253	426	283.997,109 423.782,281	5.107	426	283.997,109 423.782,281	427	284.001,698 423.779,909	5.166
427	284.001,698 423.779,909	428	284.008,287 423.778,394	6.761	428	284.008,287 423.778,394	429	284.014,839 423.778,118	6.558	429	284.014,839 423.778,118	430	284.024,403 423.778,903	9.596
430	284.024,403 423.778,903	431	284.031,214 423.780,751	7.057	431	284.031,214 423.780,751	432	284.036,512 423.783,523	5.979	432	284.036,512 423.783,523	433	284.042,751 423.788,349	7.888
433	284.042,751 423.788,349	434	284.048,067 423.793,873	7.666	434	284.048,067 423.793,873	435	284.055,102 423.801,817	10.611	435	284.055,102 423.801,817	436	284.061,788 423.809,885	10.478
436	284.061,788 423.809,885	437	284.066,137 423.815,911	7.431	437	284.066,137 423.815,911	438	284.071,681 423.822,285	8.448	438	284.071,681 423.822,285	439	284.074,324 423.829,93	8.089
439	284.074,324 423.829,93	440	284.076,794 423.840,445	10.801	440	284.076,794 423.840,445	441	284.080,871 423.852,659	12.876	441	284.080,871 423.852,659	442	284.081,655 423.857,516	4.92
442	284.081,655 423.857,516	443	284.083,252 423.871,816	14.389	443	284.083,252 423.871,816	1	284.075,698 423.875,642	8.468					

** Lungimile segmentelor sunt determinate în planul de proiecție Stereo 70 și sunt rotunjite la 1 milimetru.

*** Distanța dintre puncte este formată din segmente cumulate ce sunt mai mici decât valoarea 1 milimetru.

**DATE DESPRE IMOBILUL NR. 12755**

Oficiul de Cadastru și Publicitate Imobiliară CARAS-SEVERIN
Biroul de Cadastru și Publicitate Imobiliară Caransebes

A. Partea I. Descrierea imobilului

TEREN Necunoscut

Adresa: Loc. Golet, Jud. Caraș-Severin

Nr. Crt	Nr cadastral Nr. topografic	Suprafața* (mp)	Observații / Referințe
A1		6.497	Sector cadastral:0 Teren neimprejmuit;

B. Partea II. Proprietari și acte

Inscrieri privitoare la dreptul de proprietate și alte drepturi reale		Referințe
/		
Act Normativ nr. 1705, din 29/11/2006 emis de GUVERNUL ROMÂNIEI (HG 1705/2006, anexa 12, poz. 63741);		
B1	Intabulare, drept de PROPRIETATE, dobandit prin Lege, cota actuala 1/1 1) STATUL ROMAN, CIF:9999999999999	A1
B2	Intabulare, drept de ADMINISTRARE, dobandit prin Lege, cota actuala 1/1 1) ADMINISTRAȚIA NAȚIONALĂ 'APELE ROMANE', CIF:24326056	A1

C. Partea III. SARCINI .

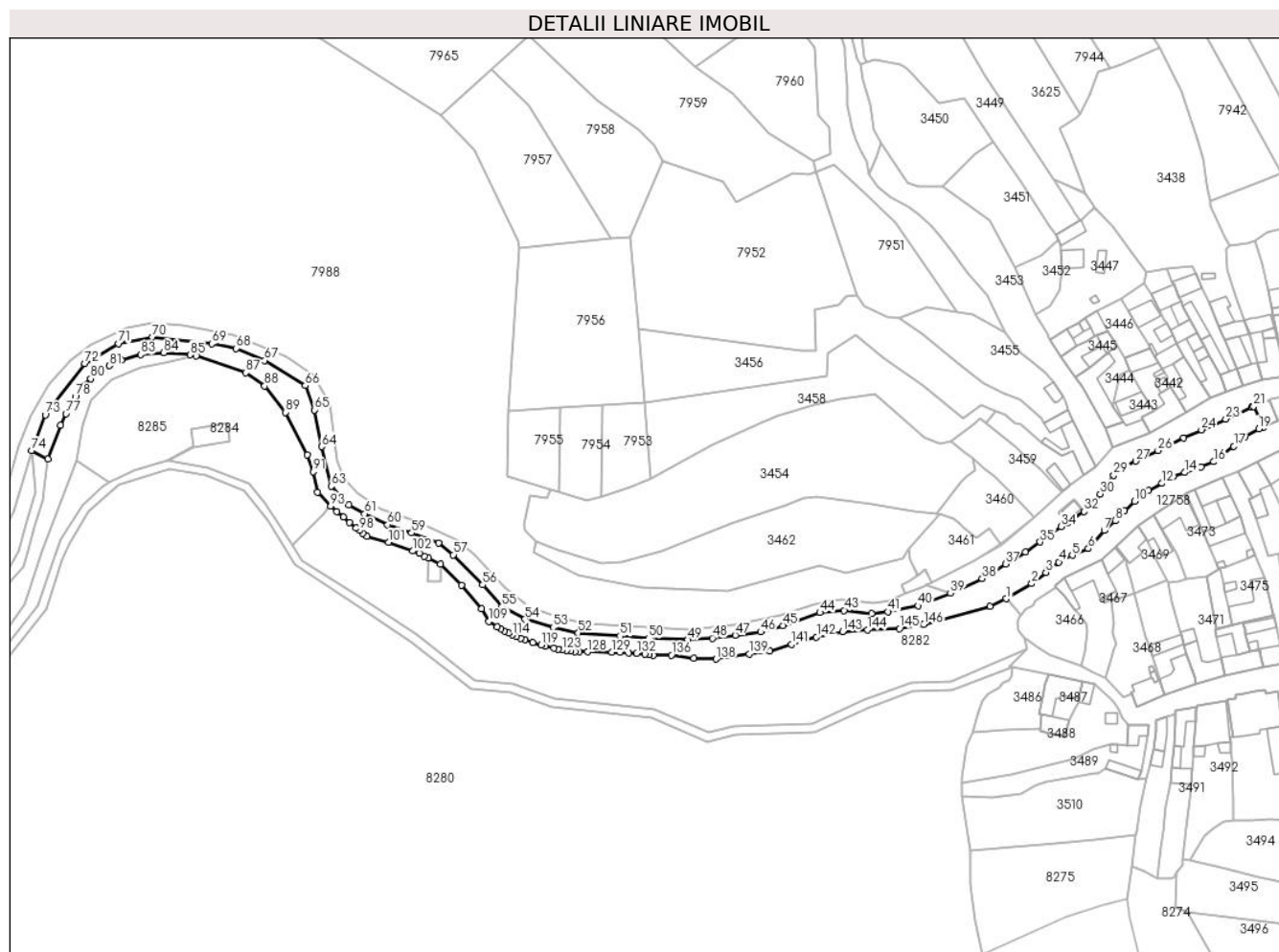
Inscrieri privind dezmembramintele dreptului de proprietate, drepturi reale de garanție și sarcini	Referințe
NU SUNT	

Anexa Nr. 1 La Partea I

Teren

Nr cadastral	Suprafața (mp)*	Observații / Referințe
	6.497	

* Suprafața este determinată în planul de proiecție Stereo 70.



Date referitoare la teren

Crt	Categorie folosință	Intravilan	Suprafața (mp)	Tarla	Parcelă	Nr. topo	Observații / Referințe
1	ape curgătoare	NU	4.329	-	-	-	RÂUL GOLEȚ
2	ape curgătoare	DA	2.168	-	-	-	RÂUL GOLEȚ

Lungime Segmente

1) Valorile lungimilor segmentelor sunt obținute din proiecție în plan.

Punct început	X / Y	Punct sfârșit	X / Y	Lungime segment
1	284.523,987 423.807,606	2	284.535,737 423.814,522	13.634
4	284.548,187 423.824,464	5	284.554,417 423.827,536	6.946
7	284.569,133 423.838,965	8	284.574,084 423.843,369	6.626
10	284.582,968 423.852,399	11	284.589,593 423.857,232	8.201
2	284.535,737 423.814,522	3	284.542,244 423.819,712	8.323
5	284.554,417 423.827,536	6	284.561,718 423.830,662	7.942
8	284.574,084 423.843,369	9	284.578,496 423.847,958	6.366
11	284.589,593 423.857,232	12	284.595,63 423.860,595	6.911
3	284.542,244 423.819,712	4	284.548,187 423.824,464	7.609
6	284.561,718 423.830,662	7	284.569,133 423.838,965	11.132
9	284.578,496 423.847,958	10	284.582,968 423.852,399	6.302
12	284.595,63 423.860,595	13	284.600,851 423.863,609	6.029

Punct început	X / Y	Punct sfârşit	X / Y	Lungime segment	Punct început	X / Y	Punct sfârşit	X / Y	Lungime segment	Punct început	X / Y	Punct sfârşit	X / Y	Lungime segment
13	284.600,851 423.863,609	14	284.606,077 423.865,631	5.604	14	284.606,077 423.865,631	15	284.613,522 423.868,215	7.881	15	284.613,522 423.868,215	16	284.619,443 423.870,568	6.371
16	284.619,443 423.870,568	17	284.628,659 423.877,667	11.63 3	17	284.628,659 423.877,667	18	284.633,794 423.882,173	6.832	18	284.633,794 423.882,173	19	284.640,099 423.885,744	7.246
19	284.640,099 423.885,744	20	284.642,457 423.886,42	2.453	20	284.642,457 423.886,42	21	284.637,815 423.896,014	10.65 8	21	284.637,815 423.896,014	22	284.636,911 423.895,655	0.973
22	284.636,911 423.895,655	23	284.624,998 423.890,205	13.1	23	284.624,998 423.890,205	24	284.613,807 423.885,236	12.24 5	24	284.613,807 423.885,236	25	284.605,495 423.881,48	9.121
25	284.605,495 423.881,48	26	284.593,848 423.875,738	12.98 5	26	284.593,848 423.875,738	27	284.583,588 423.870,864	11.35 9	27	284.583,588 423.870,864	28	284.577,929 423.867,701	6.483
28	284.577,929 423.867,701	29	284.573,422 423.864,391	5.592	29	284.573,422 423.864,391	30	284.567,307 423.855,769	10.57	30	284.567,307 423.855,769	31	284.564,071 423.851,206	5.594
31	284.564,071 423.851,206	32	284.559,888 423.847,639	5.497	32	284.559,888 423.847,639	33	284.552,126 423.842,385	9.373	33	284.552,126 423.842,385	34	284.549,373 423.840,763	3.195
34	284.549,373 423.840,763	35	284.539,606 423.833,689	12.06	35	284.539,606 423.833,689	36	284.532,824 423.829,161	8.155	36	284.532,824 423.829,161	37	284.523,647 423.823,631	10.71 4
37	284.523,647 423.823,631	38	284.512,92 423.816,858	12.68 6	38	284.512,92 423.816,858	39	284.498,385 423.810,079	16.03 8	39	284.498,385 423.810,079	40	284.483,549 423.804,317	15.91 6
40	284.483,549 423.804,317	41	284.469,581 423.801,618	14.22 6	41	284.469,581 423.801,618	42	284.462,105 423.800,871	7.513	42	284.462,105 423.800,871	43	284.449,488 423.802,257	12.69 3
43	284.449,488 423.802,257	44	284.438,319 423.801,2	11.21 9	44	284.438,319 423.801,2	45	284.421,224 423.795,282	18.09	45	284.421,224 423.795,282	46	284.411,122 423.792,3	10.53 3
46	284.411,122 423.792,3	47	284.399,351 423.790,846	11.86	47	284.399,351 423.790,846	48	284.388,898 423.789,473	10.54 3	48	284.388,898 423.789,473	49	284.377,526 423.788,688	11.39 9
49	284.377,526 423.788,688	50	284.359,493 423.789,325	18.04 4	50	284.359,493 423.789,325	51	284.346,333 423.790,448	13.20 8	51	284.346,333 423.790,448	52	284.327,167 423.791,933	19.22 3
52	284.327,167 423.791,933	53	284.315,533 423.794,331	11.87 9	53	284.315,533 423.794,331	54	284.302,577 423.798,141	13.50 5	54	284.302,577 423.798,141	55	284.292,063 423.803,985	12.02 9
55	284.292,063 423.803,985	56	284.283,161 423.813,962	13.37 1	56	284.283,161 423.813,962	57	284.269,657 423.827,789	19.32 7	57	284.269,657 423.827,789	58	284.262,989 423.833,3	8.651
58	284.262,989 423.833,3	59	284.250,511 423.837,845	13.28	59	284.250,511 423.837,845	60	284.239,487 423.841,616	11.65 1	60	284.239,487 423.841,616	61	284.228,838 423.846,633	11.77 2
61	284.228,838 423.846,633	62	284.221,751 423.850,778	8.21	62	284.221,751 423.850,778	63	284.213,544 423.859,33	11.85 3	63	284.213,544 423.859,33	64	284.209,108 423.877,546	18.74 8
64	284.209,108 423.877,546	65	284.205,792 423.894,381	17.15 8	65	284.205,792 423.894,381	66	284.201,606 423.905,589	11.96 4	66	284.201,606 423.905,589	67	284.182,795 423.917,107	22.05 7
67	284.182,795 423.917,107	68	284.169,805 423.922,671	14.13 1	68	284.169,805 423.922,671	69	284.158,611 423.924,789	11.39 3	69	284.158,611 423.924,789	70	284.131,298 423.927,907	27.49
70	284.131,298 423.927,907	71	284.115,588 423.924,925	15.99 1	71	284.115,588 423.924,925	72	284.100,222 423.915,724	17.91	72	284.100,222 423.915,724	73	284.082,016 423.892,18	29.76 2
73	284.082,016 423.892,18	74	284.075,698 423.875,642	17.70 4	74	284.075,698 423.875,642	75	284.083,252 423.871,816	8.468	75	284.083,252 423.871,816	76	284.088,928 423.887,409	16.59 4
76	284.088,928 423.887,409	77	284.091,5 423.892,612	5.804	77	284.091,5 423.892,612	78	284.095,836 423.900,409	8.922	78	284.095,836 423.900,409	79	284.099,257 423.905,277	5.95
79	284.099,257 423.905,277	80	284.102,84 423.908,777	5.009	80	284.102,84 423.908,777	81	284.111,485 423.914,715	10.48 8	81	284.111,485 423.914,715	82	284.117,089 423.917,314	6.177
82	284.117,089 423.917,314	83	284.125,842 423.919,763	9.089	83	284.125,842 423.919,763	84	284.136,585 423.920,68	10.78 2	84	284.136,585 423.920,68	85	284.148,542 423.919,748	11.99 3
85	284.148,542 423.919,748	86	284.151,367 423.919,228	2.872	86	284.151,367 423.919,228	87	284.174,183 423.911,449	24.10 6	87	284.174,183 423.911,449	88	284.182,913 423.905,366	10.64
88	284.182,913 423.905,366	89	284.192,409 423.893,273	15.37 6	89	284.192,409 423.893,273	90	284.202,417 423.873,737	21.95	90	284.202,417 423.873,737	91	284.205,19 423.865,965	8.252
91	284.205,19 423.865,965	92	284.207,241 423.856,521	9.664	92	284.207,241 423.856,521	93	284.213,279 423.850,249	8.706	93	284.213,279 423.850,249	94	284.216,155 423.847,636	3.886
94	284.216,155 423.847,636	95	284.219,078 423.845,083	3.881	95	284.219,078 423.845,083	96	284.222,036 423.842,574	3.879	96	284.222,036 423.842,574	97	284.225,047 423.840,109	3.891
97	284.225,047 423.840,109	98	284.226,592 423.838,917	1.951	98	284.226,592 423.838,917	99	284.228,137 423.837,725	1.951	99	284.228,137 423.837,725	100	284.229,976 423.836,4	2.267
100	284.229,976 423.836,4	101	284.239,891 423.833,619	10.29 8	101	284.239,891 423.833,619	102	284.251,056 423.829,535	11.88 8	102	284.251,056 423.829,535	103	284.253,999 423.828,458	3.134
103	284.253,999 423.828,458	104	284.256,421 423.827,225	2.718	104	284.256,421 423.827,225	105	284.258,152 423.826,344	1.942	105	284.258,152 423.826,344	106	284.263,782 423.823,479	6.317
106	284.263,782 423.823,479	107	284.273,388 423.813,801	13.63 6	107	284.273,388 423.813,801	108	284.282,609 423.802,93	14.25 5	108	284.282,609 423.802,93	109	284.286,016 423.797,132	6.725
109	284.286,016 423.797,132	110	284.289,768 423.794,776	4.43	110	284.289,768 423.794,776	111	284.291,487 423.793,752	2.001	111	284.291,487 423.793,752	112	284.293,228 423.792,764	2.002

Punct început	X / Y	Punct sfârșit	X / Y	Lungime segment	Punct început	X / Y	Punct sfârșit	X / Y	Lungime segment	Punct început	X / Y	Punct sfârșit	X / Y	Lungime segment
112	284.293,228 423.792,764	113	284.295,009 423.791,818	2.017	113	284.295,009 423.791,818	114	284.296,839 423.790,935	2.032	114	284.296,839 423.790,935	115	284.298,714 423.790,134	2.039
115	284.298,714 423.790,134	116	284.300,603 423.789,41	2.023	116	284.300,603 423.789,41	117	284.302,506 423.788,741	2.017	117	284.302,506 423.788,741	118	284.306,3 423.787,525	3.984
118	284.306,3 423.787,525	119	284.310,117 423.786,404	3.978	119	284.310,117 423.786,404	120	284.312,048 423.785,87	2.003	120	284.312,048 423.785,87	121	284.315,901 423.784,883	3.977
121	284.315,901 423.784,883	122	284.317,868 423.784,438	2.017	122	284.317,868 423.784,438	123	284.319,851 423.784,046	2.021	123	284.319,851 423.784,046	124	284.321,862 423.783,726	2.036
124	284.321,862 423.783,726	125	284.323,791 423.783,507	1.941	125	284.323,791 423.783,507	126	284.325,711 423.783,358	1.926	126	284.325,711 423.783,358	127	284.327,627 423.783,26	1.919
127	284.327,627 423.783,26	128	284.331,411 423.783,16	3.785	128	284.331,411 423.783,16	129	284.342,672 423.783,042	11.26 2	129	284.342,672 423.783,042	130	284.346,479 423.782,91	3.809
130	284.346,479 423.782,91	131	284.350,289 423.782,713	3.815	131	284.350,289 423.782,713	132	284.354,079 423.782,454	3.799	132	284.354,079 423.782,454	133	284.357,831 423.782,103	3.768
133	284.357,831 423.782,103	134	284.359,657 423.781,876	1.84	134	284.359,657 423.781,876	135	284.361,668 423.781,562	2.035	135	284.361,668 423.781,562	136	284.369,979 423.781,708	8.312
136	284.369,979 423.781,708	137	284.380,255 423.780,307	10.37 1	137	284.380,255 423.780,307	138	284.390,575 423.779,88	10.32 9	138	284.390,575 423.779,88	139	284.405,828 423.782,295	15.44 3
139	284.405,828 423.782,295	140	284.415,145 423.783,627	9.412	140	284.415,145 423.783,627	141	284.425,185 423.786,6	10.47 1	141	284.425,185 423.786,6	142	284.436,708 423.790,012	12.01 8
142	284.436,708 423.790,012	143	284.448,701 423.792,399	12.22 8	143	284.448,701 423.792,399	144	284.460,065 423.793,377	11.40 6	144	284.460,065 423.793,377	145	284.474,911 423.793,825	14.85 3
145	284.474,911 423.793,825	146	284.486,083 423.795,887	11.36 1	146	284.486,083 423.795,887	147	284.516,502 423.804,207	31.53 6	147	284.516,502 423.804,207	1	284.523,987 423.807,606	8.221

** Lungimile segmentelor sunt determinate în planul de proiecție Stereo 70 și sunt rotunjite la 1 milimetru.

*** Distanța dintre puncte este formată din segmente cumulate ce sunt mai mici decât valoarea 1 milimetru.

**DATE DESPRE IMOBILUL NR. 12756**

Oficiul de Cadastru și Publicitate Imobiliară CARAS-SEVERIN
Biroul de Cadastru și Publicitate Imobiliară Caransebes

A. Partea I. Descrierea imobilului

TEREN Intravilan

Adresa: Loc. Golet, Jud. Caraș-Severin

Nr. Crt	Nr cadastral Nr. topografic	Suprafața* (mp)	Observații / Referințe
A1		5.594	Sector cadastral:0 Teren neimprejmuit;

B. Partea II. Proprietari și acte

Inscrieri privitoare la dreptul de proprietate și alte drepturi reale		Referințe
/		
Act Normativ nr. 1705, din 29/11/2006 emis de GUVERNUL ROMÂNIEI (HG 1705/2006, anexa 12, poz. 63741);		
B1	Intabulare, drept de PROPRIETATE, dobandit prin Lege, cota actuala 1/1 1) STATUL ROMAN, CIF:9999999999999	A1
B2	Intabulare, drept de ADMINISTRARE, dobandit prin Lege, cota actuala 1/1 1) ADMINISTRAȚIA NAȚIONALĂ 'APELE ROMANE', CIF:24326056	A1

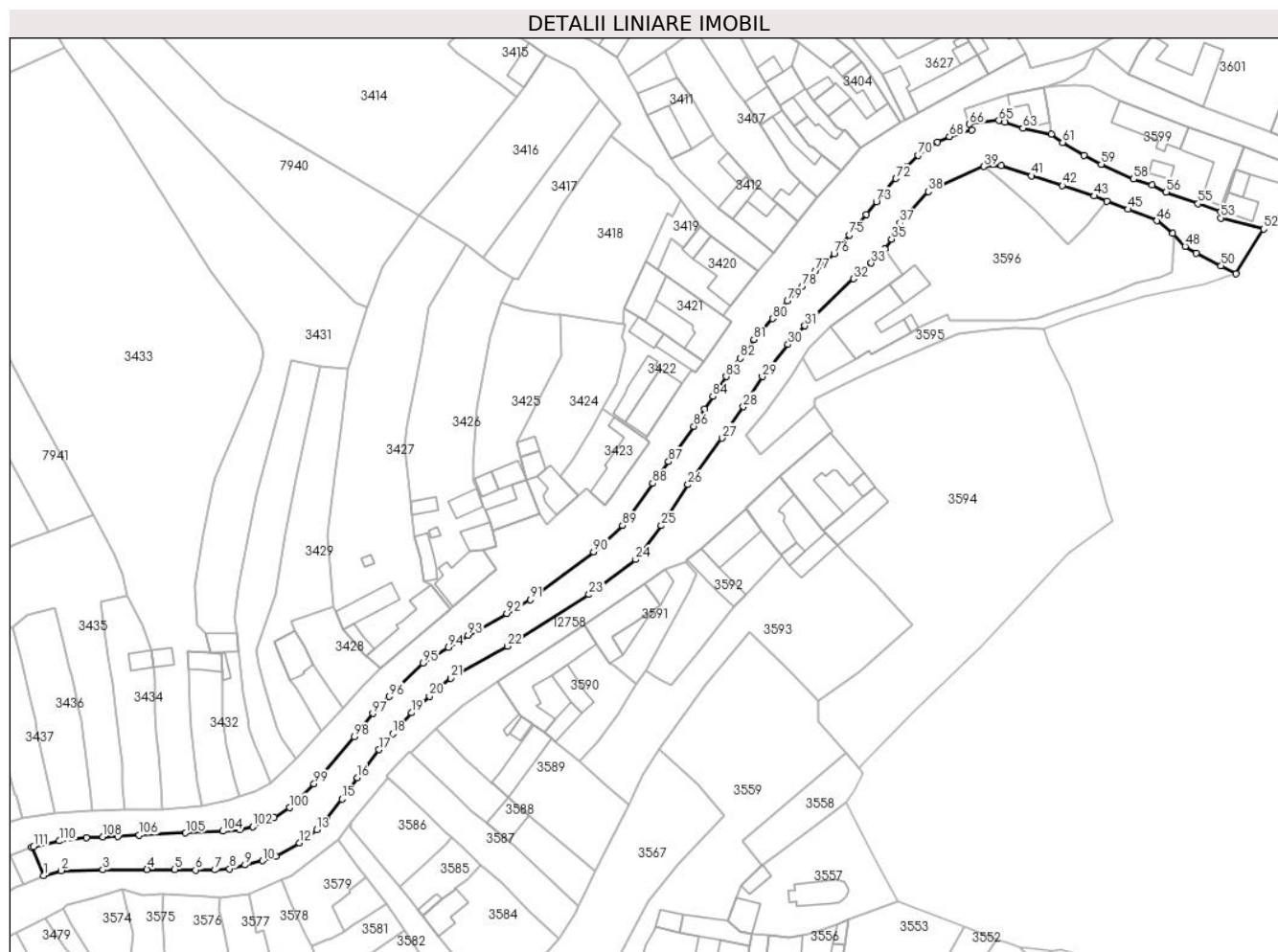
C. Partea III. SARCINI .

Inscrieri privind dezmembramintele dreptului de proprietate, drepturi reale de garanție și sarcini	Referințe
NU SUNT	

Teren

Nr cadastral	Suprafața (mp)*	Observații / Referințe
	5.594	

* Suprafața este determinată în planul de proiecție Stereo 70.



Date referitoare la teren

Crt	Categorie folosință	Intravilan	Suprafața (mp)	Tarla	Parcelă	Nr. topo	Observații / Referințe
1	ape curgătoare	DA	5.594	-	-	-	RÂUL GOLEȚ

Lungime Segmente

1) Valorile lungimilor segmentelor sunt obținute din proiecție în plan.

Punct început	X / Y	Punct sfârșit	X / Y	Lungime segment	Punct început	X / Y	Punct sfârșit	X / Y	Lungime segment	Punct început	X / Y	Punct sfârșit	X / Y	Lungime segment
1	284.648,977 423.889,523	2	284.654,829 423.891,156	6.076	2	284.654,829 423.891,156	3	284.668,687 423.891,378	13.86	3	284.668,687 423.891,378	4	284.683,318 423.891,535	14.632
4	284.683,318 423.891,535	5	284.692,54 423.891,496	9.222	5	284.692,54 423.891,496	6	284.699,435 423.891,357	6.896	6	284.699,435 423.891,357	7	284.705,848 423.891,384	6.413
7	284.705,848 423.891,384	8	284.710,683 423.891,752	4.849	8	284.710,683 423.891,752	9	284.715,787 423.893,003	5.255	9	284.715,787 423.893,003	10	284.721,701 423.894,376	6.071
10	284.721,701 423.894,376	11	284.726,149 423.895,924	4.71	11	284.726,149 423.895,924	12	284.733,911 423.900,368	8.944	12	284.733,911 423.900,368	13	284.739,707 423.904,642	7.201
13	284.739,707 423.904,642	14	284.742,873 423.908,173	4.743	14	284.742,873 423.908,173	15	284.747,989 423.914,891	8.444	15	284.747,989 423.914,891	16	284.753,117 423.921,924	8.704

Punct început	X / Y	Punct sfârşit	X / Y	Lungime segment	Punct început	X / Y	Punct sfârşit	X / Y	Lungime segment	Punct început	X / Y	Punct sfârşit	X / Y	Lungime segment
16	284.753,117 423.921,924	17	284.760,382 423.931,199	11.78 2	17	284.760,382 423.931,199	18	284.764,841 423.936,47	6.904	18	284.764,841 423.936,47	19	284.770,995 423.943,436	9.295
19	284.770,995 423.943,436	20	284.777,026 423.948,899	8.137	20	284.777,026 423.948,899	21	284.784,059 423.954,923	9.26	21	284.784,059 423.954,923	22	284.802,843 423.965,541	21.57 7
22	284.802,843 423.965,541	23	284.829,95 423.982,636	32.04 7	23	284.829,95 423.982,636	24	284.845,465 423.994,253	19.38 2	24	284.845,465 423.994,253	25	284.853,952 424.005,499	14.08 9
25	284.853,952 424.005,499	26	284.862,755 424.019,075	16.18	26	284.862,755 424.019,075	27	284.874,171 424.034,479	19.17 3	27	284.874,171 424.034,479	28	284.881,178 424.044,912	12.56 8
28	284.881,178 424.044,912	29	284.887,422 424.054,879	11.76 1	29	284.887,422 424.054,879	30	284.895,979 424.065,541	13.67 1	30	284.895,979 424.065,541	31	284.901,596 424.071,741	8.366
31	284.901,596 424.071,741	32	284.917,68 424.087,328	22.39 8	32	284.917,68 424.087,328	33	284.923,589 424.092,564	7.895	33	284.923,589 424.092,564	34	284.928,093 424.097,281	6.522
34	284.928,093 424.097,281	35	284.930,312 424.100,475	3.889	35	284.930,312 424.100,475	36	284.931,988 424.103,189	3.19	36	284.931,988 424.103,189	37	284.933,099 424.105,838	2.873
37	284.933,099 424.105,838	38	284.942,484 424.116,275	14.03 6	38	284.942,484 424.116,275	39	284.960,902 424.124,542	20.18 8	39	284.960,902 424.124,542	40	284.966,768 424.124,841	5.874
40	284.966,768 424.124,841	41	284.976,663 424.121,431	10.46 6	41	284.976,663 424.121,431	42	284.987,016 424.118,187	10.84 9	42	284.987,016 424.118,187	43	284.997,531 424.114,744	11.06 4
43	284.997,531 424.114,744	44	285.001,733 424.113,039	4.535	44	285.001,733 424.113,039	45	285.008,812 424.110,339	7.576	45	285.008,812 424.110,339	46	285.018,319 424.106,513	10.24 8
46	285.018,319 424.106,513	47	285.023,65 424.102,324	6.78	47	285.023,65 424.102,324	48	285.027,695 424.098,053	5.882	48	285.027,695 424.098,053	49	285.031,308 424.095,731	4.295
49	285.031,308 424.095,731	50	285.039,651 424.091,605	9.307	50	285.039,651 424.091,605	51	285.044,523 424.088,95	5.548	51	285.044,523 424.088,95	52	285.053,775 424.103,84	17.53
52	285.053,775 424.103,84	53	285.039,485 424.107,492	14.74 9	53	285.039,485 424.107,492	54	285.039,522 424.109,62	2.128	54	285.039,522 424.109,62	55	285.031,993 424.112,227	7.968
55	285.031,993 424.112,227	56	285.021,442 424.116,074	11.23	56	285.021,442 424.116,074	57	285.016,756 424.118,379	5.222	57	285.016,756 424.118,379	58	285.010,612 424.120,321	6.444
58	285.010,612 424.120,321	59	284.999,873 424.125,297	11.83 6	59	284.999,873 424.125,297	60	284.994,227 424.128,309	6.399	60	284.994,227 424.128,309	61	284.987,078 424.132,505	8.289
61	284.987,078 424.132,505	62	284.983,369 424.135,328	4.661	62	284.983,369 424.135,328	63	284.973,927 424.137,212	9.628	63	284.973,927 424.137,212	64	284.967,877 424.139,175	6.36
64	284.967,877 424.139,175	65	284.965,961 424.139,776	2.008	65	284.965,961 424.139,776	66	284.956,235 424.138,561	9.802	66	284.956,235 424.138,561	67	284.956,915 424.136,534	2.138
67	284.956,915 424.136,534	68	284.949,475 424.134,429	7.732	68	284.949,475 424.134,429	69	284.945,532 424.132,623	4.337	69	284.945,532 424.132,623	70	284.939,155 424.128,197	7.762
70	284.939,155 424.128,197	71	284.935,384 424.124,357	5.382	71	284.935,384 424.124,357	72	284.931,789 424.120,529	5.251	72	284.931,789 424.120,529	73	284.925,289 424.112,838	10.07
73	284.925,289 424.112,838	74	284.921,909 424.108,696	5.346	74	284.921,909 424.108,696	75	284.916,37 424.101,86	8.798	75	284.916,37 424.101,86	76	284.911,27 424.095,525	8.133
76	284.911,27 424.095,525	77	284.905,108 424.090,031	8.256	77	284.905,108 424.090,031	78	284.900,656 424.084,864	6.82	78	284.900,656 424.084,864	79	284.895,731 424.079,916	6.981
79	284.895,731 424.079,916	80	284.890,944 424.074,108	7.527	80	284.890,944 424.074,108	81	284.884,702 424.067,175	9.329	81	284.884,702 424.067,175	82	284.880,174 424.060,969	7.682
82	284.880,174 424.060,969	83	284.875,492 424.054,919	7.65	83	284.875,492 424.054,919	84	284.871,019 424.048,37	7.931	84	284.871,019 424.048,37	85	284.868,262 424.044,207	4.993
85	284.868,262 424.044,207	86	284.864,727 424.038,441	6.763	86	284.864,727 424.038,441	87	284.856,317 424.026,739	14.41 1	87	284.856,317 424.026,739	88	284.851,1 424.019,489	8.932
88	284.851,1 424.019,489	89	284.841,054 424.005,534	17.19 5	89	284.841,054 424.005,534	90	284.831,513 423.996,836	12.91 1	90	284.831,513 423.996,836	91	284.810,549 423.980,928	26.31 6
91	284.810,549 423.980,928	92	284.802,685 423.976,395	9.077	92	284.802,685 423.976,395	93	284.789,812 423.969,168	14.76 3	93	284.789,812 423.969,168	94	284.783,244 423.965,191	7.678
94	284.783,244 423.965,191	95	284.774,857 423.959,919	9.906	95	284.774,857 423.959,919	96	284.763,63 423.948,837	15.77 5	96	284.763,63 423.948,837	97	284.758,235 423.943,235	7.777
97	284.758,235 423.943,235	98	284.752,123 423.935,461	9.889	98	284.752,123 423.935,461	99	284.738,731 423.919,887	20.54	99	284.738,731 423.919,887	100	284.730,664 423.912,003	11.28
100	284.730,664 423.912,003	101	284.725,572 423.908,697	6.071	101	284.725,572 423.908,697	102	284.718,478 423.905,669	7.713	102	284.718,478 423.905,669	103	284.714,07 423.904,631	4.529
103	284.714,07 423.904,631	104	284.708,506 423.904,236	5.578	104	284.708,506 423.904,236	105	284.696,121 423.903,62	12.4	105	284.696,121 423.903,62	106	284.680,749 423.902,966	15.38 6
106	284.680,749 423.902,966	107	284.673,75 423.902,503	7.014	107	284.673,75 423.902,503	108	284.668,747 423.902,363	5.005	108	284.668,747 423.902,363	109	284.663,259 423.902,084	5.495
109	284.663,259 423.902,084	110	284.654,301 423.900,983	9.025	110	284.654,301 423.900,983	111	284.645,744 423.899,163	8.748	111	284.645,744 423.899,163	112	284.645,045 423.898,885	0.752
112	284.645,045 423.898,885	1	284.648,977 423.889,523	10.15 4										

**** Lungimile segmentelor sunt determinate în planul de proiecție Stereo 70 și sunt rotunjite la 1 milimetru.**

***** Distanța dintre puncte este formată din segmente cumulate ce sunt mai mici decât valoarea 1 milimetru.**

**DATE DESPRE IMOBILUL NR. 12757**

Oficiul de Cadastru și Publicitate Imobiliară CARAS-SEVERIN
Biroul de Cadastru și Publicitate Imobiliară Caransebes

A. Partea I. Descrierea imobilului

TEREN Intravilan

Adresa: Loc. Golet, Jud. Caraș-Severin

Nr. Crt	Nr cadastral Nr. topografic	Suprafața* (mp)	Observații / Referințe
A1		78	Sector cadastral:0 Teren neimprejmuit;

B. Partea II. Proprietari și acte

Inscrieri privitoare la dreptul de proprietate și alte drepturi reale		Referințe
/		
Act Normativ nr. 7, din 13/03/1996 emis de PARLAMENTUL ROMÂNIEI;		
B1	Inscrierea provizorie, drept de PROPRIETATE, dobandit prin Lege, cota actuala 1/1	A1
1) COMUNA BUCOȘNIȚA, CIF:3227645, PROPRIETAR NEIDENTIFICAT		

C. Partea III. SARCINI .

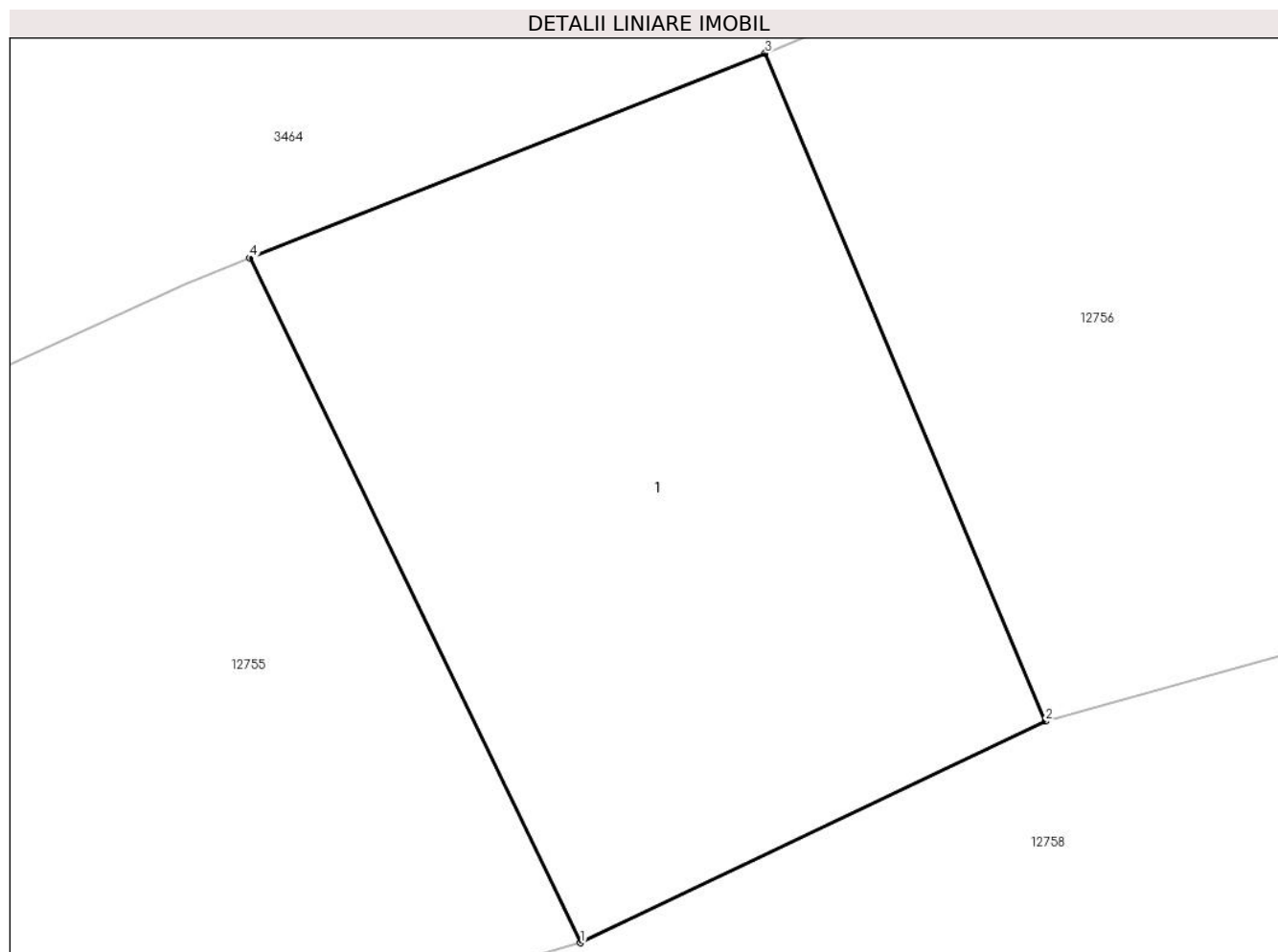
Inscrieri privind dezmembramintele dreptului de proprietate, drepturi reale de garanție și sarcini	Referințe
NU SUNT	

Anexa Nr. 1 La Partea I

Teren

Nr cadastral	Suprafața (mp)*	Observații / Referințe
	78	

* Suprafața este determinată în planul de proiecție Stereo 70.



Date referitoare la teren

Crt	Categorie folosință	Intra vilan	Suprafața (mp)	Tarla	Parcelă	Nr. topo	Observații / Referințe
1	curți constructii	DA	78	-	-	-	

Date referitoare la construcții

Crt	Număr	Destinație construcție	Supraf. (mp)	Situație juridică	Observații / Referințe
A1.1		construcții industriale și edilitare	78	Fara acte	Nr. niveluri:1; S. construita la sol:78 mp; S. construita desfasurata:78 mp; POD

Lungime Segmente

1) Valorile lungimilor segmentelor sunt obținute din proiecție în plan.

Punct început	X / Y	Punct sfârșit	X / Y	Lungime segment (** (m)
1	284.642,457 423.886,42	2	284.648,977 423.889,523	7.221
2	284.648,977 423.889,523	3	284.645,045 423.898,885	10.154
3	284.645,045 423.898,885	4	284.637,815 423.896,014	7.779

Punct început	X / Y	Punct sfârșit	X / Y	Lungime segment (** (m)
4	284.637,815 423.896,014	1	284.642,457 423.886,42	10.658

** Lungimile segmentelor sunt determinate în planul de proiecție Stereo 70 și sunt rotunjite la 1 milimetru.

*** Distanța dintre puncte este formată din segmente cumulate ce sunt mai mici decât valoarea 1 milimetru.

**DATE DESPRE IMOBILUL NR. 12758**

Oficiul de Cadastru și Publicitate Imobiliară CARAS-SEVERIN
Biroul de Cadastru și Publicitate Imobiliară Caransebes

A. Partea I. Descrierea imobilului

TEREN Intravilan

Adresa: Loc. Golet, Jud. Caraş-Severin

Nr. Crt	Nr cadastral Nr. topografic	Suprafaţa* (mp)	Observații / Referințe
A1	31407	Din acte: 5.220 Masurata: 5.107	Sector cadastral:0 Teren neimprejmuit;

B. Partea II. Proprietari și acte

Inscrieri privitoare la dreptul de proprietate și alte drepturi reale	Referințe
21008 / 31/07/2015	
Act Normativ nr. 541bis, din 24/07/2002 emis de Guvernul Romaniei (act administrativ nr. 1145/31-07-2015 emis de Comuna Primariei Buceoşniţa);	
B2	A1
Intabulare, drept de PROPRIETATEHG 532/2002, anexa 20, pozitia 20, dobandit prin Lege, cota actuala 1/1, cota initiala 1/1 1) COMUNA BUCOSNITA DOMENIUL PUBLIC , CIF:9999999999999	

C. Partea III. SARCINI .

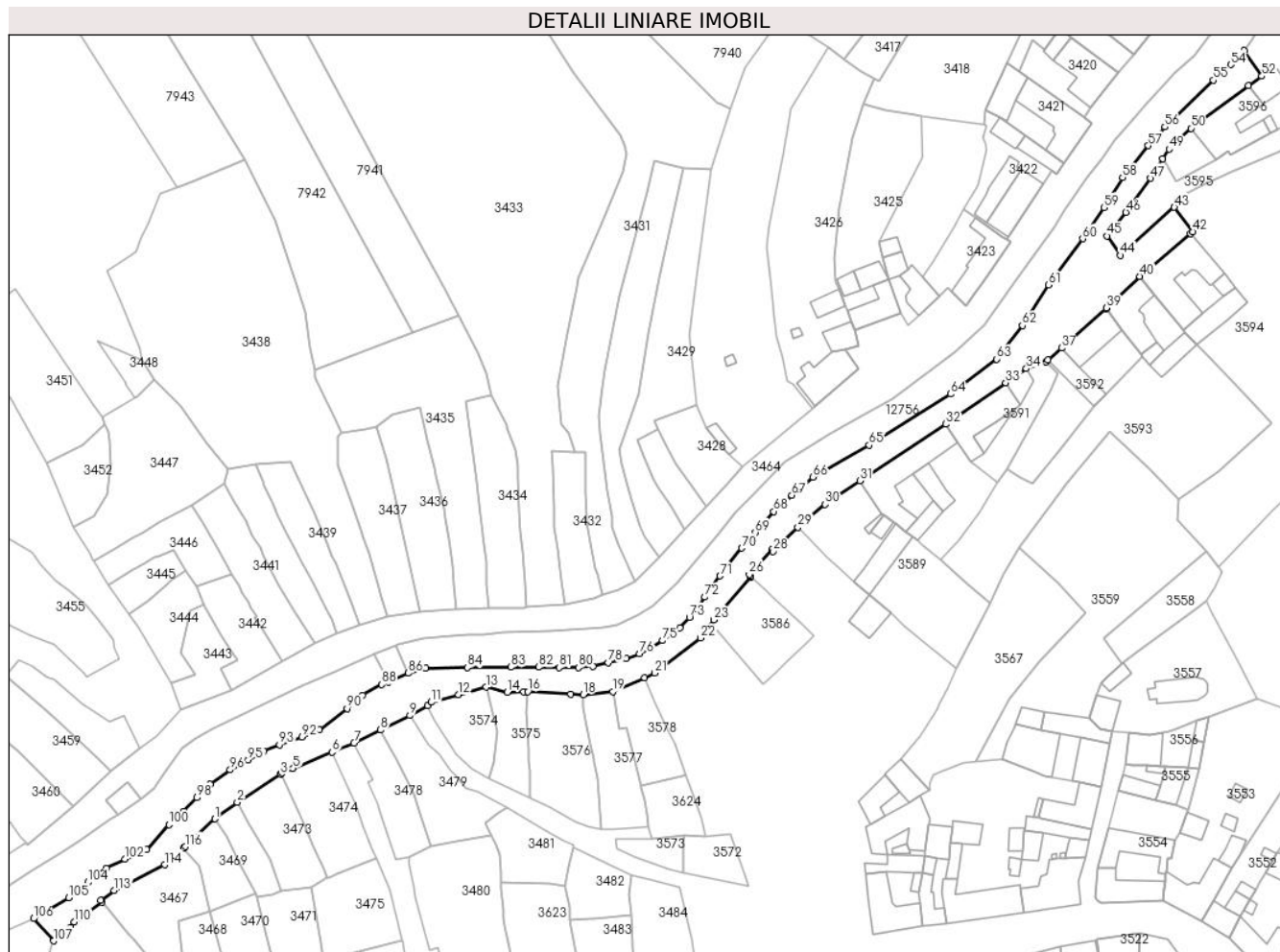
Inscrieri privind dezmembramintele dreptului de proprietate, drepturi reale de garanție și sarcini	Referințe
NU SUNT	

Anexa Nr. 1 La Partea I

Teren

Nr cadastral	Suprafața (mp)*	Observații / Referințe
31407	Din acte: 5.220 Masurata: 5.107	

* Suprafața este determinată în planul de proiecție Stereo 70.



Date referitoare la teren

Crt	Categorie folosință	Intra vilan	Suprafața (mp)	Tarla	Parcelă	Nr. topo	Observații / Referințe
1	drum	DA	5.107	-	-	-	Strada.6 - Golet

Lungime Segmente

1) Valorile lungimilor segmentelor sunt obținute din proiecție în plan.

Punct început	X / Y	Punct sfârșit	X / Y	Lungime segment	Punct început	X / Y	Punct sfârșit	X / Y	Lungime segment	Punct început	X / Y	Punct sfârșit	X / Y	Lungime segment
1	284.584,51 423.840,901	2	284.591,985 423.846,388	9.273	2	284.591,985 423.846,388	3	284.606,476 423.855,786	17.272	3	284.606,476 423.855,786	4	284.606,994 423.856,179	0.65
4	284.606,994 423.856,179	5	284.610,584 423.857,682	3.892	5	284.610,584 423.857,682	6	284.623,625 423.863,144	14.139	6	284.623,625 423.863,144	7	284.630,939 423.866,177	7.918
7	284.630,939 423.866,177	8	284.639,813 423.870,541	9.889	8	284.639,813 423.870,541	9	284.649,561 423.875,349	10.869	9	284.649,561 423.875,349	10	284.655,577 423.878,72	6.896
10	284.655,577 423.878,72	11	284.656,638 423.879,784	1.503	11	284.656,638 423.879,784	12	284.665,846 423.882,316	9.55	12	284.665,846 423.882,316	13	284.675,054 423.884,849	9.55
13	284.675,054 423.884,849	14	284.682,107 423.883,132	7.259	14	284.682,107 423.883,132	15	284.687,614 423.883,298	5.51	15	284.687,614 423.883,298	16	284.688,913 423.883,337	1.3

Punct început	X / Y	Punct sfârșit	X / Y	Lungime segment	Punct început	X / Y	Punct sfârșit	X / Y	Lungime segment	Punct început	X / Y	Punct sfârșit	X / Y	Lungime segment
16	284.688,913 423.883,337	17	284.703,293 423.882,541	14.40 2	17	284.703,293 423.882,541	18	284.707,438 423.882,312	4.151	18	284.707,438 423.882,312	19	284.717,313 423.883,392	9.934
19	284.717,313 423.883,392	20	284.727,941 423.888,026	11.59 4	20	284.727,941 423.888,026	21	284.731,35 423.889,512	3.719	21	284.731,35 423.889,512	22	284.746,64 423.901,206	19.24 9
22	284.746,64 423.901,206	23	284.751,032 423.907,263	7.482	23	284.751,032 423.907,263	24	284.763,243 423.921,67	18.88 6	24	284.763,243 423.921,67	25	284.763,413 423.921,857	0.253
25	284.763,413 423.921,857	26	284.762,86 423.922,407	0.78	26	284.762,86 423.922,407	27	284.770,321 423.930,621	11.09 7	27	284.770,321 423.930,621	28	284.770,878 423.930,091	0.769
28	284.770,878 423.930,091	29	284.779,068 423.938,121	11.47	29	284.779,068 423.938,121	30	284.788,16 423.945,798	11.9	30	284.788,16 423.945,798	31	284.799,74 423.953,662	13.99 8
31	284.799,74 423.953,662	32	284.828,405 423.972,588	34.34 9	32	284.828,405 423.972,588	33	284.848,42 423.986,414	24.32 6	33	284.848,42 423.986,414	34	284.855,295 423.991,139	8.342
34	284.855,295 423.991,139	35	284.861,876 423.993,486	6.987	35	284.861,876 423.993,486	36	284.862,553 423.994,077	0.899	36	284.862,553 423.994,077	37	284.867,04 423.997,988	5.952
37	284.867,04 423.997,988	38	284.882,139 424.011,151	20.03 1	38	284.882,139 424.011,151	39	284.881,966 424.011,353	0.266	39	284.881,966 424.011,353	40	284.893,236 424.021,866	15.41 2
40	284.893,236 424.021,866	41	284.910,062 424.036,159	22.07 7	41	284.910,062 424.036,159	42	284.910,798 424.036,826	0.993	42	284.910,798 424.036,826	43	284.904,715 424.044,933	10.13 5
43	284.904,715 424.044,933	44	284.886,641 424.028,931	24.14	44	284.886,641 424.028,931	45	284.882,204 424.035,349	7.802	45	284.882,204 424.035,349	46	284.888,533 424.043,224	10.10 3
46	284.888,533 424.043,224	47	284.896,737 424.054,608	14.03 2	47	284.896,737 424.054,608	48	284.900,889 424.061,153	7.751	48	284.900,889 424.061,153	49	284.902,917 424.064,351	3.787
49	284.902,917 424.064,351	50	284.910,211 424.071,3	10.07 4	50	284.910,211 424.071,3	51	284.929,515 424.085,466	23.94 4	51	284.929,515 424.085,466	52	284.933,923 424.088,691	5.462
52	284.933,923 424.088,691	53	284.928,093 424.097,281	10.38 2	53	284.928,093 424.097,281	54	284.923,589 424.092,564	6.522	54	284.923,589 424.092,564	55	284.917,68 424.087,328	7.895
55	284.917,68 424.087,328	56	284.901,596 424.071,741	22.39 8	56	284.901,596 424.071,741	57	284.895,979 424.065,541	8.366	57	284.895,979 424.065,541	58	284.887,422 424.054,879	13.67 1
58	284.887,422 424.054,879	59	284.881,178 424.044,912	11.76 1	59	284.881,178 424.044,912	60	284.874,171 424.034,479	12.56 8	60	284.874,171 424.034,479	61	284.862,755 424.019,075	19.17 3
61	284.862,755 424.019,075	62	284.853,952 424.005,499	16.18	62	284.853,952 424.005,499	63	284.845,465 423.994,253	14.08 9	63	284.845,465 423.994,253	64	284.829,95 423.982,636	19.38 2
64	284.829,95 423.982,636	65	284.802,843 423.965,541	32.04 7	65	284.802,843 423.965,541	66	284.784,059 423.954,923	21.57 7	66	284.784,059 423.954,923	67	284.777,026 423.948,899	9.26
67	284.777,026 423.948,899	68	284.770,995 423.943,436	8.137	68	284.770,995 423.943,436	69	284.764,841 423.936,47	9.295	69	284.764,841 423.936,47	70	284.760,382 423.931,199	6.904
70	284.760,382 423.931,199	71	284.753,117 423.921,924	11.78 2	71	284.753,117 423.921,924	72	284.747,989 423.914,891	8.704	72	284.747,989 423.914,891	73	284.742,873 423.908,173	8.444
73	284.742,873 423.908,173	74	284.739,707 423.904,642	4.743	74	284.739,707 423.904,642	75	284.733,911 423.900,368	7.201	75	284.733,911 423.900,368	76	284.726,149 423.895,924	8.944
76	284.726,149 423.895,924	77	284.721,701 423.894,376	4.71	77	284.721,701 423.894,376	78	284.715,787 423.893,003	6.071	78	284.715,787 423.893,003	79	284.710,683 423.891,752	5.255
79	284.710,683 423.891,752	80	284.705,848 423.891,384	4.849	80	284.705,848 423.891,384	81	284.699,435 423.891,357	6.413	81	284.699,435 423.891,357	82	284.692,54 423.891,496	6.896
82	284.692,54 423.891,496	83	284.683,318 423.891,535	9.222	83	284.683,318 423.891,535	84	284.668,687 423.891,378	14.63 2	84	284.668,687 423.891,378	85	284.654,829 423.891,156	13.86
85	284.654,829 423.891,156	86	284.648,977 423.889,523	6.076	86	284.648,977 423.889,523	87	284.642,457 423.886,42	7.221	87	284.642,457 423.886,42	88	284.640,099 423.885,744	2.453
88	284.640,099 423.885,744	89	284.633,794 423.882,173	7.246	89	284.633,794 423.882,173	90	284.628,659 423.877,667	6.832	90	284.628,659 423.877,667	91	284.619,443 423.870,568	11.63 3
91	284.619,443 423.870,568	92	284.613,522 423.868,215	6.371	92	284.613,522 423.868,215	93	284.606,077 423.865,631	7.881	93	284.606,077 423.865,631	94	284.600,851 423.863,609	5.604
94	284.600,851 423.863,609	95	284.595,63 423.860,595	6.029	95	284.595,63 423.860,595	96	284.589,593 423.857,232	6.911	96	284.589,593 423.857,232	97	284.582,968 423.852,399	8.201
97	284.582,968 423.852,399	98	284.578,496 423.847,958	6.302	98	284.578,496 423.847,958	99	284.574,084 423.843,369	6.366	99	284.574,084 423.843,369	100	284.569,133 423.838,965	6.626
100	284.569,133 423.838,965	101	284.561,718 423.830,662	11.13 2	101	284.561,718 423.830,662	102	284.554,417 423.827,536	7.942	102	284.554,417 423.827,536	103	284.548,187 423.824,464	6.946
103	284.548,187 423.824,464	104	284.542,244 423.819,712	7.609	104	284.542,244 423.819,712	105	284.535,737 423.814,522	8.323	105	284.535,737 423.814,522	106	284.523,987 423.807,606	13.63 4
106	284.523,987 423.807,606	107	284.530,651 423.800,176	9.981	107	284.530,651 423.800,176	108	284.533,182 423.802,582	3.492	108	284.533,182 423.802,582	109	284.536,371 423.804,742	3.852
109	284.536,371 423.804,742	110	284.537,61 423.806,535	2.179	110	284.537,61 423.806,535	111	284.546,874 423.813,074	11.33 9	111	284.546,874 423.813,074	112	284.546,39 423.813,642	0.746
112	284.546,39 423.813,642	113	284.550,953 423.816,988	5.658	113	284.550,953 423.816,988	114	284.567,803 423.825,55	18.90 1	114	284.567,803 423.825,55	115	284.574,036 423.831,055	8.316

Punct început	X / Y	Punct sfârşit	X / Y	Lungime segment	Punct început	X / Y	Punct sfârşit	X / Y	Lungime segment
115	284.574,036 423.831,055	116	284.574,61 423.831,594	0.787	116	284.574,61 423.831,594	1	284.584,51 423.840,901	13.588

** Lungimile segmentelor sunt determinate în planul de proiecţie Stereo 70 şi sunt rotunjite la 1 milimetru.

*** Distanţa dintre puncte este formată din segmente cumulate ce sunt mai mici decât valoarea 1 milimetru.

**DATE DESPRE IMOBILUL NR. 12759**

Oficiul de Cadastru și Publicitate Imobiliară CARAS-SEVERIN
Biroul de Cadastru și Publicitate Imobiliară Caransebes

A. Partea I. Descrierea imobilului

Nr. CF vechi:590- Buceșnița
Nr. topografic:1707, 400, 366, 429, 384,
parte din 430, 383 si 1701

TEREN Extravilan

Adresa: Jud. Caraș-Severin

Nr. Crt	Nr cadastral Nr. topografic	Suprafața* (mp)	Observații / Referințe
A1	31755	Din acte: 14.077 Masurata: 15.439	Sector cadastral:0 Teren neimprejmuit;

B. Partea II. Proprietari și acte

Inscrieri privitoare la dreptul de proprietate și alte drepturi reale		Referințe
27561 / 08/11/2016		
Act Normativ nr. 532, din 23/07/2002 emis de GUVERNUL ROMANIEI (act administrativ nr 144 din 27.10.2016, emis de PRIMARIA BUCOSNITA;act administrativ nr 1125 din 26.04.2016, emis de PRIMARIA BUCOSNITA);		
B2	Intabulare, drept de PROPRIETATE, in baza H.G. nr. 532/2002, Anexa 20, Pozitia 23, dobandit prin Lege, cota actuala 1/1, cota initiala 1/1 1) COMUNA BUCOSNITA - DOMENIUL PUBLIC, CIF:999999999999	A1

C. Partea III. SARCINI .

Inscrieri privind dezmembramintele dreptului de proprietate, drepturi reale de garanție și sarcini	Referințe
NU SUNT	

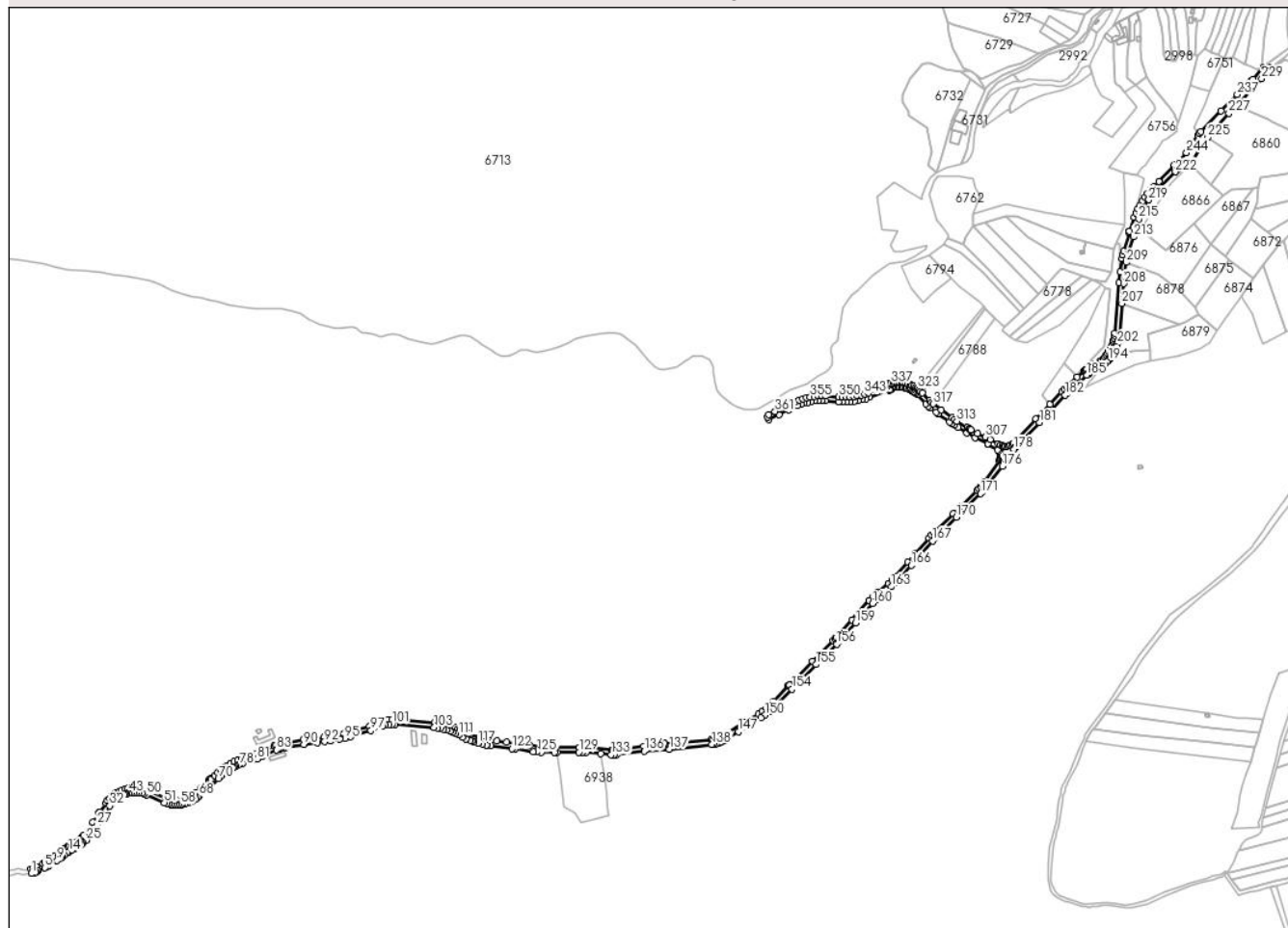
Anexa Nr. 1 La Partea I

Teren

Nr cadastral	Suprafața (mp)*	Observații / Referințe
31755	Din acte: 14.077 Masurata: 15.439	

* Suprafața este determinată în planul de proiecție Stereo 70.

DETALII LINIARE IMOBIL



Date referitoare la teren

Crt	Categorie folosință	Intravilan	Suprafața (mp)	Tarla	Parcelă	Nr. topo	Observații / Referințe
1	drum	NU	15.439	-	-	1707, 400, 366, 429, 384, parte din 430, 383 si 1701	Drum agricol

Lungime Segmente

1) Valorile lungimilor segmentelor sunt obținute din proiecție în plan.

Punct început	X / Y	Punct sfârșit	X / Y	Lungime segment
1	284.117,031 424.879,593	2	284.121,61 424.880,887	4.758
4	284.125,809 424.882,678	5	284.134,292 424.886,955	9.5
7	284.137,929 424.888,883	8	284.139,686 424.889,957	2.059
2	284.121,61 424.880,887	3	284.123,082 424.881,303	1.53
5	284.134,292 424.886,955	6	284.137,019 424.888,401	3.087
8	284.139,686 424.889,957	9	284.149,638 424.896,038	11.66 3
3	284.123,082 424.881,303	4	284.125,809 424.882,678	3.054
6	284.137,019 424.888,401	7	284.137,929 424.888,883	1.03
9	284.149,638 424.896,038	10	284.154,448 424.899,236	5.776

Punct început	X / Y	Punct sfârșit	X / Y	Lungime segment	Punct început	X / Y	Punct sfârșit	X / Y	Lungime segment	Punct început	X / Y	Punct sfârșit	X / Y	Lungime segment
10	284.154,448 424.899,236	11	284.156,055 424.900,304	1.93	11	284.156,055 424.900,304	12	284.159,001 424.902,791	3.855	12	284.159,001 424.902,791	13	284.162,483 424.905,73	4.557
13	284.162,483 424.905,73	14	284.164,301 424.907,146	2.304	14	284.164,301 424.907,146	15	284.166,126 424.908,349	2.186	15	284.166,126 424.908,349	16	284.168,04 424.909,404	2.186
16	284.168,04 424.909,404	17	284.170,233 424.910,398	2.408	17	284.170,233 424.910,398	18	284.172,703 424.911,503	2.706	18	284.172,703 424.911,503	19	284.175,287 424.912,88	2.928
19	284.175,287 424.912,88	20	284.176,582 424.913,571	1.468	20	284.176,582 424.913,571	21	284.177,769 424.914,433	1.467	21	284.177,769 424.914,433	22	284.180,138 424.916,155	2.929
22	284.180,138 424.916,155	23	284.181,326 424.917,018	1.468	23	284.181,326 424.917,018	24	284.182,382 424.918,036	1.467	24	284.182,382 424.918,036	25	284.186,167 424.921,685	5.258
25	284.186,167 424.921,685	26	284.188,195 424.924,464	3.44	26	284.188,195 424.924,464	27	284.199,971 424.940,599	19.975	27	284.199,971 424.940,599	28	284.207,658 424.951,967	13.723
28	284.207,658 424.951,967	29	284.208,785 424.951,214	1.355	29	284.208,785 424.951,214	30	284.209,992 424.953,019	2.171	30	284.209,992 424.953,019	31	284.208,853 424.953,753	1.355
31	284.208,853 424.953,753	32	284.216,193 424.965,14	13.548	32	284.216,193 424.965,14	33	284.218,209 424.967,917	3.432	33	284.218,209 424.967,917	34	284.220,372 424.970,408	3.299
34	284.220,372 424.970,408	35	284.222,746 424.972,7	3.3	35	284.222,746 424.972,7	36	284.225,31 424.974,777	3.3	36	284.225,31 424.974,777	37	284.228,046 424.976,621	3.299
37	284.228,046 424.976,621	38	284.229,489 424.977,42	1.649	38	284.229,489 424.977,42	39	284.230,932 424.978,22	1.65	39	284.230,932 424.978,22	40	284.233,947 424.979,56	3.299
40	284.233,947 424.979,56	41	284.235,475 424.980,085	1.616	41	284.235,475 424.980,085	42	284.237,471 424.980,732	2.098	42	284.237,471 424.980,732	43	284.240,27 424.981,427	2.884
43	284.240,27 424.981,427	44	284.243,529 424.981,94	3.299	44	284.243,529 424.981,94	45	284.246,821 424.982,165	3.3	45	284.246,821 424.982,165	46	284.250,12 424.982,103	3.3
46	284.250,12 424.982,103	47	284.253,401 424.981,753	3.3	47	284.253,401 424.981,753	48	284.256,639 424.981,117	3.3	48	284.256,639 424.981,117	49	284.259,808 424.980,201	3.299
49	284.259,808 424.980,201	50	284.263,015 424.978,962	3.438	50	284.263,015 424.978,962	51	284.285,326 424.969,265	24.327	51	284.285,326 424.969,265	52	284.288,114 424.968,284	2.956
52	284.288,114 424.968,284	53	284.290,958 424.967,501	2.95	53	284.290,958 424.967,501	54	284.293,85 424.966,919	2.95	54	284.293,85 424.966,919	55	284.296,775 424.966,54	2.949
55	284.296,775 424.966,54	56	284.299,72 424.966,366	2.95	56	284.299,72 424.966,366	57	284.302,669 424.966,398	2.949	57	284.302,669 424.966,398	58	284.305,609 424.966,636	2.95
58	284.305,609 424.966,636	59	284.307,212 424.966,879	1.621	59	284.307,212 424.966,879	60	284.308,526 424.967,078	1.329	60	284.308,526 424.967,078	61	284.311,404 424.967,723	2.949
61	284.311,404 424.967,723	62	284.314,231 424.968,567	2.95	62	284.314,231 424.968,567	63	284.316,992 424.969,606	2.95	63	284.316,992 424.969,606	64	284.319,673 424.970,835	2.949
64	284.319,673 424.970,835	65	284.322,262 424.972,248	2.949	65	284.322,262 424.972,248	66	284.324,747 424.973,839	2.951	66	284.324,747 424.973,839	67	284.327,114 424.975,598	2.949
67	284.327,114 424.975,598	68	284.329,272 424.977,45	2.844	68	284.329,272 424.977,45	69	284.340,449 424.985,23	13.618	69	284.340,449 424.985,23	70	284.353,475 424.999,319	19.188
70	284.353,475 424.999,319	71	284.356,711 425.002,555	4.576	71	284.356,711 425.002,555	72	284.360,148 425.005,576	4.576	72	284.360,148 425.005,576	73	284.363,772 425.008,371	4.577
73	284.363,772 425.008,371	74	284.367,567 425.010,927	4.575	74	284.367,567 425.010,927	75	284.371,519 425.013,234	4.576	75	284.371,519 425.013,234	76	284.373,306 425.014,129	1.999
76	284.373,306 425.014,129	77	284.375,611 425.015,283	2.578	77	284.375,611 425.015,283	78	284.379,826 425.017,065	4.576	78	284.379,826 425.017,065	79	284.384,146 425.018,572	4.575
79	284.384,146 425.018,572	80	284.395,888 425.022,251	12.305	80	284.395,888 425.022,251	81	284.402,336 425.024,507	6.831	81	284.402,336 425.024,507	82	284.408,623 425.027,182	6.832
82	284.408,623 425.027,182	83	284.426,772 425.035,623	20.016	83	284.426,772 425.035,623	84	284.428,798 425.036,484	2.201	84	284.428,798 425.036,484	85	284.430,79 425.037,175	2.108
85	284.430,79 425.037,175	86	284.432,747 425.037,713	2.03	86	284.432,747 425.037,713	87	284.434,817 425.038,139	2.113	87	284.434,817 425.038,139	88	284.437,639 425.038,612	2.861
88	284.437,639 425.038,612	89	284.437,739 425.038,628	0.101	89	284.437,739 425.038,628	90	284.461,585 425.042,619	24.178	90	284.461,585 425.042,619	91	284.478,106 425.044,873	16.674
91	284.478,106 425.044,873	92	284.487,804 425.046,196	9.788	92	284.487,804 425.046,196	93	284.495,176 425.047,378	7.466	93	284.495,176 425.047,378	94	284.506,938 425.049,263	11.912
94	284.506,938 425.049,263	95	284.513,645 425.050,569	6.833	95	284.513,645 425.050,569	96	284.520,246 425.052,319	6.829	96	284.520,246 425.052,319	97	284.546,251 425.060,15	27.159
97	284.546,251 425.060,15	98	284.560,692 425.065,69	15.467	98	284.560,692 425.065,69	99	284.564,697 425.066,974	4.206	99	284.564,697 425.066,974	100	284.568,664 425.067,772	4.046
100	284.568,664 425.067,772	101	284.572,695 425.068,122	4.046	101	284.572,695 425.068,122	102	284.576,901 425.068,017	4.207	102	284.576,901 425.068,017	103	284.626,038 425.064,037	49.298
103	284.626,038 425.064,037	104	284.630,172 425.063,59	4.158	104	284.630,172 425.063,59	105	284.634,201 425.062,935	4.082	105	284.634,201 425.062,935	106	284.638,188 425.062,066	4.081
106	284.638,188 425.062,066	107	284.642,123 425.060,985	4.081	107	284.642,123 425.060,985	108	284.645,995 425.059,694	4.082	108	284.645,995 425.059,694	109	284.649,792 425.058,198	4.081

Punct început	X / Y	Punct sfârșit	X / Y	Lungime segment	Punct început	X / Y	Punct sfârșit	X / Y	Lungime segment	Punct început	X / Y	Punct sfârșit	X / Y	Lungime segment
109	284.649,792 425.058,198	110	284.653,505 425.056,501	4.082	110	284.653,505 425.056,501	111	284.657,13 425.054,605	4.091	111	284.657,13 425.054,605	112	284.661,838 425.052,121	5.323
112	284.661,838 425.052,121	113	284.666,667 425.049,855	5.334	113	284.666,667 425.049,855	114	284.671,596 425.047,818	5.333	114	284.671,596 425.047,818	115	284.673,745 425.047,046	2.283
115	284.673,745 425.047,046	116	284.676,616 425.046,015	3.051	116	284.676,616 425.046,015	117	284.681,715 425.044,448	5.334	117	284.681,715 425.044,448	118	284.686,882 425.043,123	5.334
118	284.686,882 425.043,123	119	284.692,105 425.042,041	5.334	119	284.692,105 425.042,041	120	284.692,636 425.041,956	0.538	120	284.692,636 425.041,956	121	284.697,373 425.041,205	4.796
121	284.697,373 425.041,205	122	284.724,312 425.037,576	27.18 2	122	284.724,312 425.037,576	123	284.728,101 425.037,028	3.828	123	284.728,101 425.037,028	124	284.751,32 425.033,668	23.46 1
124	284.751,32 425.033,668	125	284.756,202 425.033,117	4.913	125	284.756,202 425.033,117	126	284.761,109 425.032,871	4.913	126	284.761,109 425.032,871	127	284.778,119 425.032,551	17.01 3
127	284.778,119 425.032,551	128	284.781,62 425.032,591	3.501	128	284.781,62 425.032,591	129	284.808,774 425.032,904	27.15 6	129	284.808,774 425.032,904	130	284.813,586 425.032,839	4.812
130	284.813,586 425.032,839	131	284.818,388 425.032,533	4.812	131	284.818,388 425.032,533	132	284.836,853 425.030,895	18.53 8	132	284.836,853 425.030,895	133	284.849,661 425.029,758	12.85 8
133	284.849,661 425.029,758	134	284.853,025 425.029,636	3.366	134	284.853,025 425.029,636	135	284.856,382 425.029,864	3.365	135	284.856,382 425.029,864	136	284.891,359 425.034,076	35.23
136	284.891,359 425.034,076	137	284.923,114 425.036,79	31.87 1	137	284.923,114 425.036,79	138	284.977,031 425.042,83	54.25 4	138	284.977,031 425.042,83	139	284.979,403 425.043,128	2.391
139	284.979,403 425.043,128	140	284.981,841 425.043,581	2.48	140	284.981,841 425.043,581	141	284.984,248 425.044,177	2.48	141	284.984,248 425.044,177	142	284.986,616 425.044,912	2.479
142	284.986,616 425.044,912	143	284.988,936 425.045,786	2.479	143	284.988,936 425.045,786	144	284.991,202 425.046,794	2.48	144	284.991,202 425.046,794	145	284.993,404 425.047,933	2.479
145	284.993,404 425.047,933	146	284.995,46 425.049,154	2.391	146	284.995,46 425.049,154	147	285.010,334 425.058,589	17.61 4	147	285.010,334 425.058,589	148	285.021,412 425.065,617	13.11 9
148	285.021,412 425.065,617	149	285.038,763 425.076,217	20.33 3	149	285.038,763 425.076,217	150	285.044,208 425.079,789	6.512	150	285.044,208 425.079,789	151	285.049,488 425.083,764	6.609
151	285.049,488 425.083,764	152	285.054,5 425.088,072	6.609	152	285.054,5 425.088,072	153	285.059,154 425.092,626	6.511	153	285.059,154 425.092,626	154	285.078,072 425.112,377	27.34 9
154	285.078,072 425.112,377	155	285.108,557 425.143,649	43.67 2	155	285.108,557 425.143,649	156	285.134,416 425.169,358	36.46 4	156	285.134,416 425.169,358	157	285.136,588 425.171,586	3.112
157	285.136,588 425.171,586	158	285.138,69 425.173,879	3.111	158	285.138,69 425.173,879	159	285.158,406 425.196,063	29.67 9	159	285.158,406 425.196,063	160	285.180,195 425.220,452	32.70 4
160	285.180,195 425.220,452	161	285.184,767 425.225,238	6.619	161	285.184,767 425.225,238	162	285.189,648 425.229,709	6.619	162	285.189,648 425.229,709	163	285.203,673 425.241,721	18.46 6
163	285.203,673 425.241,721	164	285.208,685 425.246,315	6.799	164	285.208,685 425.246,315	165	285.213,375 425.251,236	6.798	165	285.213,375 425.251,236	166	285.228,967 425.268,744	23.44 4
166	285.228,967 425.268,744	167	285.255,553 425.299,581	40.71 5	167	285.255,553 425.299,581	168	285.258,553 425.302,905	4.478	168	285.258,553 425.302,905	169	285.261,699 425.306,091	4.477
169	285.261,699 425.306,091	170	285.285,919 425.329,532	33.70 6	170	285.285,919 425.329,532	171	285.316,423 425.359,236	42.57 7	171	285.316,423 425.359,236	172	285.318,903 425.361,767	3.543
172	285.318,903 425.361,767	173	285.321,308 425.364,462	3.612	173	285.321,308 425.364,462	174	285.323,585 425.367,268	3.614	174	285.323,585 425.367,268	175	285.325,686 425.370,12	3.542
175	285.325,686 425.370,12	176	285.344,074 425.393,907	30.06 6	176	285.344,074 425.393,907	177	285.348,733 425.402,985	10.20 4	177	285.348,733 425.402,985	178	285.358,314 425.415,258	15.57
178	285.358,314 425.415,258	179	285.359,698 425.417,031	2.249	179	285.359,698 425.417,031	180	285.361,855 425.418,935	2.877	180	285.361,855 425.418,935	181	285.390,996 425.449,186	42.00 4
181	285.390,996 425.449,186	182	285.423,327 425.483,865	47.41 2	182	285.423,327 425.483,865	183	285.426,295 425.486,914	4.255	183	285.426,295 425.486,914	184	285.429,391 425.489,833	4.255
184	285.429,391 425.489,833	185	285.450,606 425.508,997	28.58 9	185	285.450,606 425.508,997	186	285.451,404 425.509,687	1.055	186	285.451,404 425.509,687	187	285.452,18 425.510,301	0.99
187	285.452,18 425.510,301	188	285.452,981 425.510,881	0.989	188	285.452,981 425.510,881	189	285.453,862 425.511,461	1.055	189	285.453,862 425.511,461	190	285.468,008 425.518,737	15.90 8
190	285.468,008 425.518,737	191	285.470,768 425.520,887	3.499	191	285.470,768 425.520,887	192	285.473,289 425.523,093	3.35	192	285.473,289 425.523,093	193	285.475,68 425.525,438	3.349
193	285.475,68 425.525,438	194	285.477,935 425.527,919	3.353	194	285.477,935 425.527,919	195	285.478,99 425.529,222	1.677	195	285.478,99 425.529,222	196	285.480,046 425.530,524	1.676
196	285.480,046 425.530,524	197	285.482,004 425.533,246	3.353	197	285.482,004 425.533,246	198	285.483,804 425.536,074	3.352	198	285.483,804 425.536,074	199	285.485,438 425.539,0	3.351
199	285.485,438 425.539,0	200	285.486,904 425.542,013	3.351	200	285.486,904 425.542,013	201	285.488,195 425.545,106	3.352	201	285.488,195 425.545,106	202	285.489,307 425.548,267	3.351
202	285.489,307 425.548,267	203	285.490,238 425.551,486	3.351	203	285.490,238 425.551,486	204	285.490,983 425.554,753	3.351	204	285.490,983 425.554,753	205	285.491,542 425.558,057	3.351
205	285.491,542 425.558,057	206	285.491,91 425.561,388	3.351	206	285.491,91 425.561,388	207	285.495,025 425.599,404	38.14 3	207	285.495,025 425.599,404	208	285.497,08 425.624,487	25.16 7

Punct început	X / Y	Punct sfârșit	X / Y	Lungime segment	Punct început	X / Y	Punct sfârșit	X / Y	Lungime segment	Punct început	X / Y	Punct sfârșit	X / Y	Lungime segment
208	285.497,08 425.624,487	209	285.500,65 425.651,209	26.959	209	285.500,65 425.651,209	210	285.501,146 425.654,921	3.745	210	285.501,146 425.654,921	211	285.501,913 425.659,154	4.302
211	285.501,913 425.659,154	212	285.503,076 425.663,318	4.323	212	285.503,076 425.663,318	213	285.509,576 425.683,477	21.181	213	285.509,576 425.683,477	214	285.512,447 425.692,383	9.357
214	285.512,447 425.692,383	215	285.516,262 425.706,133	14.269	215	285.516,262 425.706,133	216	285.518,301 425.711,283	5.539	216	285.518,301 425.711,283	217	285.520,584 425.716,24	5.457
217	285.520,584 425.716,24	218	285.523,133 425.721,065	5.457	218	285.523,133 425.721,065	219	285.528,998 425.730,265	10.91	219	285.528,998 425.730,265	220	285.535,829 425.738,772	10.91
220	285.535,829 425.738,772	221	285.539,637 425.742,794	5.539	221	285.539,637 425.742,794	222	285.562,349 425.765,506	32.12	222	285.562,349 425.765,506	223	285.564,55 425.767,801	3.18
223	285.564,55 425.767,801	224	285.581,137 425.775,891	18.455	224	285.581,137 425.775,891	225	285.603,46 425.808,871	39.825	225	285.603,46 425.808,871	226	285.612,888 425.821,387	15.67
226	285.612,888 425.821,387	227	285.630,064 425.839,569	25.012	227	285.630,064 425.839,569	228	285.640,118 425.849,843	14.375	228	285.640,118 425.849,843	229	285.671,517 425.883,223	45.827
229	285.671,517 425.883,223	230	285.683,018 425.897,208	18.107	230	285.683,018 425.897,208	231	285.676,578 425.897,101	6.441	231	285.676,578 425.897,101	232	285.676,378 425.897,183	0.216
232	285.676,378 425.897,183	233	285.673,983 425.898,167	2.589	233	285.673,983 425.898,167	234	285.660,469 425.882,806	20.459	234	285.660,469 425.882,806	235	285.658,578 425.880,779	2.772
235	285.658,578 425.880,779	236	285.656,63 425.878,808	2.771	236	285.656,63 425.878,808	237	285.640,758 425.863,205	22.257	237	285.640,758 425.863,205	238	285.619,861 425.842,771	29.227
238	285.619,861 425.842,771	239	285.594,551 425.816,532	36.457	239	285.594,551 425.816,532	240	285.592,692 425.814,405	2.825	240	285.592,692 425.814,405	241	285.591,051 425.812,106	2.825
241	285.591,051 425.812,106	242	285.581,797 425.797,694	17.127	242	285.581,797 425.797,694	243	285.581,141 425.795,84	1.967	243	285.581,141 425.795,84	244	285.576,647 425.789,865	7.476
244	285.576,647 425.789,865	245	285.561,415 425.773,994	21.998	245	285.561,415 425.773,994	246	285.541,793 425.753,435	28.42	246	285.541,793 425.753,435	247	285.535,337 425.746,978	9.131
247	285.535,337 425.746,978	248	285.531,36 425.742,779	5.783	248	285.531,36 425.742,779	249	285.527,617 425.738,369	5.784	249	285.527,617 425.738,369	250	285.524,12 425.733,762	5.784
250	285.524,12 425.733,762	251	285.520,879 425.728,972	5.783	251	285.520,879 425.728,972	252	285.517,903 425.724,012	5.784	252	285.517,903 425.724,012	253	285.515,202 425.718,898	5.783
253	285.515,202 425.718,898	254	285.512,783 425.713,644	5.784	254	285.512,783 425.713,644	255	285.510,653 425.708,267	5.784	255	285.510,653 425.708,267	256	285.504,33 425.690,948	18.437
256	285.504,33 425.690,948	257	285.504,001 425.691,066	0.35	257	285.504,001 425.691,066	258	285.503,357 425.689,278	1.9	258	285.503,357 425.689,278	259	285.504,957 425.688,703	1.7
259	285.504,957 425.688,703	260	285.497,329 425.665,046	24.856	260	285.497,329 425.665,046	261	285.496,059 425.660,499	4.721	261	285.496,059 425.660,499	262	285.495,217 425.655,854	4.721
262	285.495,217 425.655,854	263	285.493,042 425.639,575	16.424	263	285.493,042 425.639,575	264	285.491,112 425.625,13	14.573	264	285.491,112 425.625,13	265	285.485,937 425.561,963	63.379
265	285.485,937 425.561,963	266	285.485,597 425.558,888	3.094	266	285.485,597 425.558,888	267	285.485,096 425.555,921	3.009	267	285.485,096 425.555,921	268	285.484,426 425.552,988	3.009
268	285.484,426 425.552,988	269	285.483,591 425.550,098	3.008	269	285.483,591 425.550,098	270	285.482,592 425.547,26	3.009	270	285.482,592 425.547,26	271	285.481,433 425.544,483	3.009
271	285.481,433 425.544,483	272	285.480,117 425.541,777	3.009	272	285.480,117 425.541,777	273	285.478,649 425.539,151	3.008	273	285.478,649 425.539,151	274	285.477,034 425.536,611	3.01
274	285.477,034 425.536,611	275	285.475,275 425.534,168	3.01	275	285.475,275 425.534,168	276	285.473,381 425.531,829	3.01	276	285.473,381 425.531,829	277	285.471,356 425.529,602	3.01
277	285.471,356 425.529,602	278	285.469,209 425.527,495	3.008	278	285.469,209 425.527,495	279	285.466,945 425.525,515	3.008	279	285.466,945 425.525,515	280	285.464,566 425.523,661	3.016
280	285.464,566 425.523,661	281	285.462,123 425.522,135	2.88	281	285.462,123 425.522,135	282	285.461,224 425.523,578	1.7	282	285.461,224 425.523,578	283	285.459,612 425.522,573	1.9
283	285.459,612 425.522,573	284	285.459,799 425.522,273	0.354	284	285.459,799 425.522,273	285	285.450,616 425.516,507	10.843	285	285.450,616 425.516,507	286	285.449,572 425.515,82	1.25
286	285.449,572 425.515,82	287	285.448,559 425.515,087	1.25	287	285.448,559 425.515,087	288	285.447,578 425.514,311	1.251	288	285.447,578 425.514,311	289	285.446,633 425.513,494	1.249
289	285.446,633 425.513,494	290	285.438,766 425.506,388	10.601	290	285.438,766 425.506,388	291	285.425,321 425.494,243	18.118	291	285.425,321 425.494,243	292	285.422,085 425.491,191	4.448
292	285.422,085 425.491,191	293	285.418,983 425.488,003	4.448	293	285.418,983 425.488,003	294	285.404,03 425.471,964	21.928	294	285.404,03 425.471,964	295	285.386,641 425.453,313	25.5
295	285.386,641 425.453,313	296	285.357,703 425.423,273	41.711	296	285.357,703 425.423,273	297	285.356,093 425.421,852	2.147	297	285.356,093 425.421,852	298	285.354,275 425.420,71	2.147
298	285.354,275 425.420,71	299	285.352,297 425.419,877	2.146	299	285.352,297 425.419,877	300	285.350,21 425.419,374	2.147	300	285.350,21 425.419,374	301	285.348,069 425.419,215	2.147
301	285.348,069 425.419,215	302	285.345,931 425.419,404	2.146	302	285.345,931 425.419,404	303	285.343,851 425.419,935	2.147	303	285.343,851 425.419,935	304	285.341,884 425.420,796	2.147
304	285.341,884 425.420,796	305	285.338,756 425.422,478	3.552	305	285.338,756 425.422,478	306	285.328,778 425.427,845	11.33	306	285.328,778 425.427,845	307	285.322,726 425.430,697	6.69

Punct început	X / Y	Punct sfârșit	X / Y	Lungime segment	Punct început	X / Y	Punct sfârșit	X / Y	Lungime segment	Punct început	X / Y	Punct sfârșit	X / Y	Lungime segment
307	285.322,726 425.430,697	308	285.312,389 425.435,568	11.427	308	285.312,389 425.435,568	309	285.304,386 425.439,986	9.141	309	285.304,386 425.439,986	310	285.302,639 425.440,951	1.996
310	285.302,639 425.440,951	311	285.302,179 425.441,205	0.525	311	285.302,179 425.441,205	312	285.299,519 425.442,852	3.129	312	285.299,519 425.442,852	313	285.286,499 425.450,915	15.314
313	285.286,499 425.450,915	314	285.283,474 425.452,866	3.6	314	285.283,474 425.452,866	315	285.280,523 425.454,93	3.601	315	285.280,523 425.454,93	316	285.266,751 425.464,951	17.032
316	285.266,751 425.464,951	317	285.256,813 425.472,536	12.502	317	285.256,813 425.472,536	318	285.254,222 425.474,667	3.355	318	285.254,222 425.474,667	319	285.251,792 425.476,98	3.355
319	285.251,792 425.476,98	320	285.242,654 425.486,335	13.077	320	285.242,654 425.486,335	321	285.240,736 425.488,297	2.744	321	285.240,736 425.488,297	322	285.238,763 425.490,18	2.727
322	285.238,763 425.490,18	323	285.236,662 425.491,919	2.727	323	285.236,662 425.491,919	324	285.236,264 425.492,204	0.49	324	285.236,264 425.492,204	325	285.234,443 425.493,507	2.239
325	285.234,443 425.493,507	326	285.232,119 425.494,934	2.727	326	285.232,119 425.494,934	327	285.229,7 425.496,194	2.727	327	285.229,7 425.496,194	328	285.227,198 425.497,281	2.728
328	285.227,198 425.497,281	329	285.224,626 425.498,189	2.728	329	285.224,626 425.498,189	330	285.221,996 425.498,914	2.728	330	285.221,996 425.498,914	331	285.219,322 425.499,452	2.728
331	285.219,322 425.499,452	332	285.216,617 425.499,801	2.727	332	285.216,617 425.499,801	333	285.213,894 425.499,959	2.728	333	285.213,894 425.499,959	334	285.211,166 425.499,924	2.728
334	285.211,166 425.499,924	335	285.208,448 425.499,698	2.727	335	285.208,448 425.499,698	336	285.205,752 425.499,281	2.728	336	285.205,752 425.499,281	337	285.203,093 425.498,676	2.727
337	285.203,093 425.498,676	338	285.200,482 425.497,885	2.728	338	285.200,482 425.497,885	339	285.200,36 425.498,22	0.357	339	285.200,36 425.498,22	340	285.198,574 425.497,571	1.9
340	285.198,574 425.497,571	341	285.199,155 425.495,973	1.7	341	285.199,155 425.495,973	342	285.174,289 425.486,617	26.568	342	285.174,289 425.486,617	343	285.169,764 425.485,081	4.779
343	285.169,764 425.485,081	344	285.165,241 425.483,811	4.698	344	285.165,241 425.483,811	345	285.160,657 425.482,785	4.697	345	285.160,657 425.482,785	346	285.156,025 425.482,006	4.697
346	285.156,025 425.482,006	347	285.151,357 425.481,475	4.698	347	285.151,357 425.481,475	348	285.146,668 425.481,196	4.697	348	285.146,668 425.481,196	349	285.141,971 425.481,168	4.697
349	285.141,971 425.481,168	350	285.137,198 425.481,394	4.778	350	285.137,198 425.481,394	351	285.120,674 425.482,624	16.57	351	285.120,674 425.482,624	352	285.115,879 425.482,828	4.799
352	285.115,879 425.482,828	353	285.110,985 425.482,727	4.895	353	285.110,985 425.482,727	354	285.106,108 425.482,315	4.894	354	285.106,108 425.482,315	355	285.101,266 425.481,596	4.895
355	285.101,266 425.481,596	356	285.096,48 425.480,571	4.895	356	285.096,48 425.480,571	357	285.091,768 425.479,246	4.895	357	285.091,768 425.479,246	358	285.087,15 425.477,624	4.895
358	285.087,15 425.477,624	359	285.082,731 425.475,751	4.8	359	285.082,731 425.475,751	360	285.071,616 425.470,617	12.243	360	285.071,616 425.470,617	361	285.056,759 425.463,093	16.654
361	285.056,759 425.463,093	362	285.048,539 425.459,071	9.151	362	285.048,539 425.459,071	363	285.047,475 425.456,344	2.927	363	285.047,475 425.456,344	364	285.049,08 425.452,898	3.801
364	285.049,08 425.452,898	365	285.061,802 425.458,922	14.076	365	285.061,802 425.458,922	366	285.074,23 425.465,216	13.931	366	285.074,23 425.465,216	367	285.085,161 425.470,264	12.04
367	285.085,161 425.470,264	368	285.089,317 425.472,026	4.514	368	285.089,317 425.472,026	369	285.093,576 425.473,522	4.514	369	285.093,576 425.473,522	370	285.097,922 425.474,744	4.515
370	285.097,922 425.474,744	371	285.102,336 425.475,689	4.514	371	285.102,336 425.475,689	372	285.106,802 425.476,353	4.515	372	285.106,802 425.476,353	373	285.111,3 425.476,732	4.514
373	285.111,3 425.476,732	374	285.115,813 425.476,826	4.514	374	285.115,813 425.476,826	375	285.120,324 425.476,634	4.515	375	285.120,324 425.476,634	376	285.136,833 425.475,405	16.555
376	285.136,833 425.475,405	377	285.141,846 425.475,167	5.019	377	285.141,846 425.475,167	378	285.146,865 425.475,197	5.019	378	285.146,865 425.475,197	379	285.151,875 425.475,496	5.019
379	285.151,875 425.475,496	380	285.156,862 425.476,062	5.019	380	285.156,862 425.476,062	381	285.161,811 425.476,895	5.019	381	285.161,811 425.476,895	382	285.166,709 425.477,991	5.019
382	285.166,709 425.477,991	383	285.171,541 425.479,347	5.019	383	285.171,541 425.479,347	384	285.176,293 425.480,961	5.019	384	285.176,293 425.480,961	385	285.201,26 425.490,189	26.618
385	285.201,26 425.490,189	386	285.201,377 425.489,865	0.344	386	285.201,377 425.489,865	387	285.203,163 425.490,514	1.9	387	285.203,163 425.490,514	388	285.202,582 425.492,112	1.7
388	285.202,582 425.492,112	389	285.204,63 425.492,872	2.184	389	285.204,63 425.492,872	390	285.206,878 425.493,384	2.306	390	285.206,878 425.493,384	391	285.209,156 425.493,736	2.305
391	285.209,156 425.493,736	392	285.211,453 425.493,927	2.305	392	285.211,453 425.493,927	393	285.213,758 425.493,957	2.305	393	285.213,758 425.493,957	394	285.216,059 425.493,823	2.305
394	285.216,059 425.493,823	395	285.218,345 425.493,529	2.305	395	285.218,345 425.493,529	396	285.220,605 425.493,074	2.305	396	285.220,605 425.493,074	397	285.222,827 425.492,461	2.305
397	285.222,827 425.492,461	398	285.225,001 425.491,694	2.305	398	285.225,001 425.491,694	399	285.227,115 425.490,775	2.305	399	285.227,115 425.490,775	400	285.229,159 425.489,71	2.305
400	285.229,159 425.489,71	401	285.231,124 425.488,504	2.306	401	285.231,124 425.488,504	402	285.232,998 425.487,163	2.304	402	285.232,998 425.487,163	403	285.234,774 425.485,693	2.305
403	285.234,774 425.485,693	404	285.236,518 425.484,029	2.41	404	285.236,518 425.484,029	405	285.247,576 425.472,71	15.824	405	285.247,576 425.472,71	406	285.250,243 425.470,171	3.682

Punct început	X / Y	Punct sfârșit	X / Y	Lungime segment	Punct început	X / Y	Punct sfârșit	X / Y	Lungime segment	Punct început	X / Y	Punct sfârșit	X / Y	Lungime segment
406	285.250,243 425.470,171	407	285.253,086 425.467,833	3.681	407	285.253,086 425.467,833	408	285.260,228 425.462,381	8.985	408	285.260,228 425.462,381	409	285.263,165 425.460,14	3.694
409	285.263,165 425.460,14	410	285.277,038 425.450,046	17.157	410	285.277,038 425.450,046	411	285.280,127 425.447,885	3.77	411	285.280,127 425.447,885	412	285.283,293 425.445,842	3.768
412	285.283,293 425.445,842	413	285.288,368 425.442,7	5.969	413	285.288,368 425.442,7	414	285.299,148 425.436,025	12.679	414	285.299,148 425.436,025	415	285.309,657 425.430,223	12.004
415	285.309,657 425.430,223	416	285.326,035 425.422,505	18.105	416	285.326,035 425.422,505	417	285.325,327 425.421,189	1.494	417	285.325,327 425.421,189	418	285.338,092 425.414,319	14.496
418	285.338,092 425.414,319	419	285.339,436 425.413,416	1.619	419	285.339,436 425.413,416	420	285.340,577 425.412,267	1.619	420	285.340,577 425.412,267	421	285.341,472 425.410,918	1.619
421	285.341,472 425.410,918	422	285.342,087 425.409,419	1.62	422	285.342,087 425.409,419	423	285.342,396 425.407,83	1.619	423	285.342,396 425.407,83	424	285.342,389 425.406,21	1.62
424	285.342,389 425.406,21	425	285.342,066 425.404,623	1.62	425	285.342,066 425.404,623	426	285.341,439 425.403,13	1.619	426	285.341,439 425.403,13	427	285.341,203 425.403,298	0.29
427	285.341,203 425.403,298	428	285.340,104 425.401,748	1.9	428	285.340,104 425.401,748	429	285.340,394 425.401,543	0.355	429	285.340,394 425.401,543	430	285.320,814 425.373,622	34.102
430	285.320,814 425.373,622	431	285.318,837 425.370,94	3.332	431	285.318,837 425.370,94	432	285.316,738 425.368,352	3.332	432	285.316,738 425.368,352	433	285.314,519 425.365,866	3.332
433	285.314,519 425.365,866	434	285.312,187 425.363,486	3.332	434	285.312,187 425.363,486	435	285.292,471 425.344,287	27.519	435	285.292,471 425.344,287	436	285.281,74 425.333,837	14.979
436	285.281,74 425.333,837	437	285.257,478 425.310,355	33.765	437	285.257,478 425.310,355	438	285.254,189 425.307,025	4.68	438	285.254,189 425.307,025	439	285.251,053 425.303,55	4.681
439	285.251,053 425.303,55	440	285.233,596 425.283,302	26.734	440	285.233,596 425.283,302	441	285.224,454 425.272,699	14.0	441	285.224,454 425.272,699	442	285.208,962 425.255,302	23.295
442	285.208,962 425.255,302	443	285.204,481 425.250,601	6.495	443	285.204,481 425.250,601	444	285.199,693 425.246,212	6.495	444	285.199,693 425.246,212	445	285.185,67 425.234,201	18.464
445	285.185,67 425.234,201	446	285.180,567 425.229,528	6.919	446	285.180,567 425.229,528	447	285.175,787 425.224,524	6.92	447	285.175,787 425.224,524	448	285.153,926 425.200,054	32.813
448	285.153,926 425.200,054	449	285.134,236 425.177,899	29.64	449	285.134,236 425.177,899	450	285.132,228 425.175,708	2.972	450	285.132,228 425.175,708	451	285.130,153 425.173,581	2.971
451	285.130,153 425.173,581	452	285.104,293 425.147,871	36.466	452	285.104,293 425.147,871	453	285.074,912 425.117,731	42.091	453	285.074,912 425.117,731	454	285.074,666 425.117,973	0.345
454	285.074,666 425.117,973	455	285.073,333 425.116,62	1.899	455	285.073,333 425.116,62	456	285.073,588 425.116,369	0.358	456	285.073,588 425.116,369	457	285.054,888 425.096,847	27.033
457	285.054,888 425.096,847	458	285.050,442 425.092,496	6.221	458	285.050,442 425.092,496	459	285.045,724 425.088,441	6.221	459	285.045,724 425.088,441	460	285.040,754 425.084,699	6.221
460	285.040,754 425.084,699	461	285.035,553 425.081,286	6.221	461	285.035,553 425.081,286	462	285.018,24 425.070,711	20.287	462	285.018,24 425.070,711	463	284.992,32 425.054,267	30.696
463	284.992,32 425.054,267	464	284.990,491 425.053,181	2.127	464	284.990,491 425.053,181	465	284.988,602 425.052,204	2.127	465	284.988,602 425.052,204	466	284.986,658 425.051,339	2.128
466	284.986,658 425.051,339	467	284.984,667 425.050,59	2.127	467	284.984,667 425.050,59	468	284.982,636 425.049,959	2.127	468	284.982,636 425.049,959	469	284.980,571 425.049,448	2.127
469	284.980,571 425.049,448	470	284.978,48 425.049,059	2.127	470	284.978,48 425.049,059	471	284.976,369 425.048,794	2.128	471	284.976,369 425.048,794	472	284.940,548 425.045,35	35.986
472	284.940,548 425.045,35	473	284.916,661 425.043,766	23.939	473	284.916,661 425.043,766	474	284.916,756 425.042,269	1.5	474	284.916,756 425.042,269	475	284.890,744 425.040,046	26.107
475	284.890,744 425.040,046	476	284.869,394 425.037,474	21.504	476	284.869,394 425.037,474	477	284.855,82 425.035,839	13.672	477	284.855,82 425.035,839	478	284.852,93 425.035,643	2.897
478	284.852,93 425.035,643	479	284.850,036 425.035,749	2.896	479	284.850,036 425.035,749	480	284.818,844 425.038,516	31.314	480	284.818,844 425.038,516	481	284.813,817 425.038,836	5.037
481	284.813,817 425.038,836	482	284.808,78 425.038,904	5.037	482	284.808,78 425.038,904	483	284.778,141 425.038,552	30.641	483	284.778,141 425.038,552	484	284.761,316 425.038,868	16.828
484	284.761,316 425.038,868	485	284.747,086 425.041,575	14.485	485	284.747,086 425.041,575	486	284.732,839 425.043,398	14.363	486	284.732,839 425.043,398	487	284.717,69 425.045,336	15.272
487	284.717,69 425.045,336	488	284.705,257 425.046,927	12.534	488	284.705,257 425.046,927	489	284.693,257 425.049,68	12.312	489	284.693,257 425.049,68	490	284.683,297 425.051,965	10.219
490	284.683,297 425.051,965	491	284.670,353 425.056,574	13.74	491	284.670,353 425.056,574	492	284.665,68 425.058,947	5.241	492	284.665,68 425.058,947	493	284.658,482 425.061,951	7.8
493	284.658,482 425.061,951	494	284.656,479 425.062,83	2.187	494	284.656,479 425.062,83	495	284.652,985 425.064,362	3.815	495	284.652,985 425.064,362	496	284.648,207 425.065,898	5.019
496	284.648,207 425.065,898	497	284.644,264 425.067,206	4.154	497	284.644,264 425.067,206	498	284.639,623 425.067,894	4.692	498	284.639,623 425.067,894	499	284.635,322 425.068,832	4.402
499	284.635,322 425.068,832	500	284.630,976 425.069,538	4.403	500	284.630,976 425.069,538	501	284.626,603 425.070,011	4.399	501	284.626,603 425.070,011	502	284.577,218 425.074,011	49.547
502	284.577,218 425.074,011	503	284.572,51 425.074,128	4.709	503	284.572,51 425.074,128	504	284.567,81 425.073,72	4.718	504	284.567,81 425.073,72	505	284.563,186 425.072,79	4.717

Punct început	X / Y	Punct sfârşit	X / Y	Lungime segment	Punct început	X / Y	Punct sfârşit	X / Y	Lungime segment	Punct început	X / Y	Punct sfârşit	X / Y	Lungime segment
505	284.563,186 425.072,79	506	284.558,7 425.071,353	4.711	506	284.558,7 425.071,353	507	284.544,309 425.065,831	15.41 4	507	284.544,309 425.065,831	508	284.530,485 425.061,668	14.43 7
508	284.530,485 425.061,668	509	284.518,611 425.058,093	12.40 1	509	284.518,611 425.058,093	510	284.512,302 425.056,42	6.527	510	284.512,302 425.056,42	511	284.505,89 425.055,172	6.532
511	284.505,89 425.055,172	512	284.486,924 425.052,132	19.20 8	512	284.486,924 425.052,132	513	284.460,684 425.048,551	26.48 3	513	284.460,684 425.048,551	514	284.433,716 425.044,039	27.34 3
514	284.433,716 425.044,039	515	284.431,346 425.043,55	2.42	515	284.431,346 425.043,55	516	284.429,009 425.042,909	2.423	516	284.429,009 425.042,909	517	284.426,639 425.042,085	2.509
517	284.426,639 425.042,085	518	284.424,333 425.041,106	2.505	518	284.424,333 425.041,106	519	284.406,182 425.032,664	20.01 8	519	284.406,182 425.032,664	520	284.400,169 425.030,105	6.535
520	284.400,169 425.030,105	521	284.394,0 425.027,947	6.536	521	284.394,0 425.027,947	522	284.382,261 425.024,269	12.30 2	522	284.382,261 425.024,269	523	284.377,667 425.022,666	4.866
523	284.377,667 425.022,666	524	284.373,097 425.020,734	4.962	524	284.373,097 425.020,734	525	284.368,661 425.018,513	4.961	525	284.368,661 425.018,513	526	284.364,376 425.016,011	4.962
526	284.364,376 425.016,011	527	284.360,26 425.013,24	4.962	527	284.360,26 425.013,24	528	284.356,332 425.010,21	4.961	528	284.356,332 425.010,21	529	284.352,605 425.006,934	4.962
529	284.352,605 425.006,934	530	284.349,153 425.003,482	4.882	530	284.349,153 425.003,482	531	284.344,372 424.998,558	6.863	531	284.344,372 424.998,558	532	284.343,168 424.999,759	1.701
532	284.343,168 424.999,759	533	284.341,826 424.998,415	1.899	533	284.341,826 424.998,415	534	284.342,071 424.998,17	0.346	534	284.342,071 424.998,17	535	284.331,435 424.987,592	15.00 1
535	284.331,435 424.987,592	536	284.325,287 424.981,936	8.354	536	284.325,287 424.981,936	537	284.323,366 424.980,289	2.53	537	284.323,366 424.980,289	538	284.321,335 424.978,779	2.531
538	284.321,335 424.978,779	539	284.319,204 424.977,414	2.531	539	284.319,204 424.977,414	540	284.316,983 424.976,202	2.53	540	284.316,983 424.976,202	541	284.314,682 424.975,148	2.531
541	284.314,682 424.975,148	542	284.312,313 424.974,256	2.531	542	284.312,313 424.974,256	543	284.309,889 424.973,532	2.53	543	284.309,889 424.973,532	544	284.307,419 424.972,979	2.531
544	284.307,419 424.972,979	545	284.304,917 424.972,6	2.531	545	284.304,917 424.972,6	546	284.302,395 424.972,396	2.53	546	284.302,395 424.972,396	547	284.299,864 424.972,368	2.531
547	284.299,864 424.972,368	548	284.297,338 424.972,517	2.53	548	284.297,338 424.972,517	549	284.294,828 424.972,843	2.531	549	284.294,828 424.972,843	550	284.292,347 424.973,342	2.531
550	284.292,347 424.973,342	551	284.289,907 424.974,013	2.531	551	284.289,907 424.974,013	552	284.287,52 424.974,853	2.53	552	284.287,52 424.974,853	553	284.265,293 424.984,514	24.23 6
553	284.265,293 424.984,514	554	284.261,726 424.985,893	3.824	554	284.261,726 424.985,893	555	284.258,052 424.986,954	3.824	555	284.258,052 424.986,954	556	284.254,299 424.987,691	3.825
556	284.254,299 424.987,691	557	284.250,496 424.988,097	3.825	557	284.250,496 424.988,097	558	284.246,672 424.988,169	3.825	558	284.246,672 424.988,169	559	284.242,857 424.987,907	3.824
559	284.242,857 424.987,907	560	284.239,078 424.987,313	3.825	560	284.239,078 424.987,313	561	284.235,367 424.986,392	3.824	561	284.235,367 424.986,392	562	284.231,75 424.985,149	3.825
562	284.231,75 424.985,149	563	284.228,255 424.983,596	3.825	563	284.228,255 424.983,596	564	284.224,909 424.981,743	3.825	564	284.224,909 424.981,743	565	284.221,738 424.979,605	3.824
565	284.221,738 424.979,605	566	284.218,766 424.977,198	3.824	566	284.218,766 424.977,198	567	284.216,015 424.974,541	3.825	567	284.216,015 424.974,541	568	284.213,507 424.971,654	3.824
568	284.213,507 424.971,654	569	284.211,26 424.968,558	3.825	569	284.211,26 424.968,558	570	284.203,653 424.957,05	13.79 5	570	284.203,653 424.957,05	571	284.203,366 424.957,242	0.345
571	284.203,366 424.957,242	572	284.202,31 424.955,662	1.9	572	284.202,31 424.955,662	573	284.202,605 424.955,465	0.355	573	284.202,605 424.955,465	574	284.195,042 424.944,024	13.71 5
574	284.195,042 424.944,024	575	284.183,41 424.928,085	19.73 2	575	284.183,41 424.928,085	576	284.181,86 424.926,108	2.512	576	284.181,86 424.926,108	577	284.180,176 424.924,244	2.512
577	284.180,176 424.924,244	578	284.178,368 424.922,5	2.512	578	284.178,368 424.922,5	579	284.176,443 424.920,886	2.512	579	284.176,443 424.920,886	580	284.174,411 424.919,409	2.512
580	284.174,411 424.919,409	581	284.172,281 424.918,077	2.512	581	284.172,281 424.918,077	582	284.170,064 424.916,895	2.512	582	284.170,064 424.916,895	583	284.167,771 424.915,869	2.512
583	284.167,771 424.915,869	584	284.165,349 424.914,772	2.659	584	284.165,349 424.914,772	585	284.163,021 424.913,488	2.659	585	284.163,021 424.913,488	586	284.160,801 424.912,025	2.659
586	284.160,801 424.912,025	587	284.158,703 424.910,391	2.659	587	284.158,703 424.910,391	588	284.155,218 424.907,449	4.561	588	284.155,218 424.907,449	589	284.150,936 424.904,106	5.432
589	284.150,936 424.904,106	590	284.146,412 424.901,099	5.432	590	284.146,412 424.901,099	591	284.136,609 424.895,108	11.48 9	591	284.136,609 424.895,108	592	284.134,101 424.893,645	2.904
592	284.134,101 424.893,645	593	284.131,536 424.892,285	2.903	593	284.131,536 424.892,285	594	284.123,279 424.888,122	9.247	594	284.123,279 424.888,122	595	284.119,609 424.886,556	3.99
595	284.119,609 424.886,556	596	284.116,528 424.885,686	3.201	596	284.116,528 424.885,686	1	284.117,031 424.879,593	6.114					

** Lungimile segmentelor sunt determinate în planul de proiecţie Stereo 70 și sunt rotunjite la 1 milimetru.

*** Distanța dintre puncte este formată din segmente cumulate ce sunt mai mici decât valoarea 1 milimetru.

**DATE DESPRE IMOBILUL NR. 12760**

Oficiul de Cadastru și Publicitate Imobiliară CARAS-SEVERIN
Biroul de Cadastru și Publicitate Imobiliară Caransebes

A. Partea I. Descrierea imobilului

TEREN Extravilan

Nr. topografic:982

Adresa: Jud. Caraș-Severin

Nr. Crt	Nr cadastral Nr. topografic	Suprafața* (mp)	Observații / Referințe
A1	31204	Din acte: 7.211 Masurata: 8.558	Sector cadastral:0 Teren neimprejmuit;

B. Partea II. Proprietari și acte

Inscrieri privitoare la dreptul de proprietate și alte drepturi reale	Referințe
31158 / 29/10/2014	
Act Administrativ nr. HG 532, din 24/07/2002 emis de GUVERNUL ROMANIEI (documentatie tehnica cadastrala vizata in 10.11.2014);	
B1	A1
B2	A1
B3	A1

se infiinteaza cartea funciara 31204 UAT Bucosnita a imobilului cu numar cad. 31204, in baza HG 532/2002 , anexa 20 poz.21 , pentru imobilul : Teren extravilan-drum de 7211 mp

Intabulare, drept de PROPRIETATEHG 532/2002, anexa 20, poz.21, dobandit prin lesire Din Indiviziune, cota actuala 1/1, cota initiala 1/1

1) **COMUNA BUCOSNITA DOMENIUL PUBLIC**, CIF:9999999999999

Intabulare, drept de ADMINISTRARE

1) **CONSILIUL LOCAL AL COMUNEI BUCOSNITA**, CIF:9999999999999

C. Partea III. SARCINI .

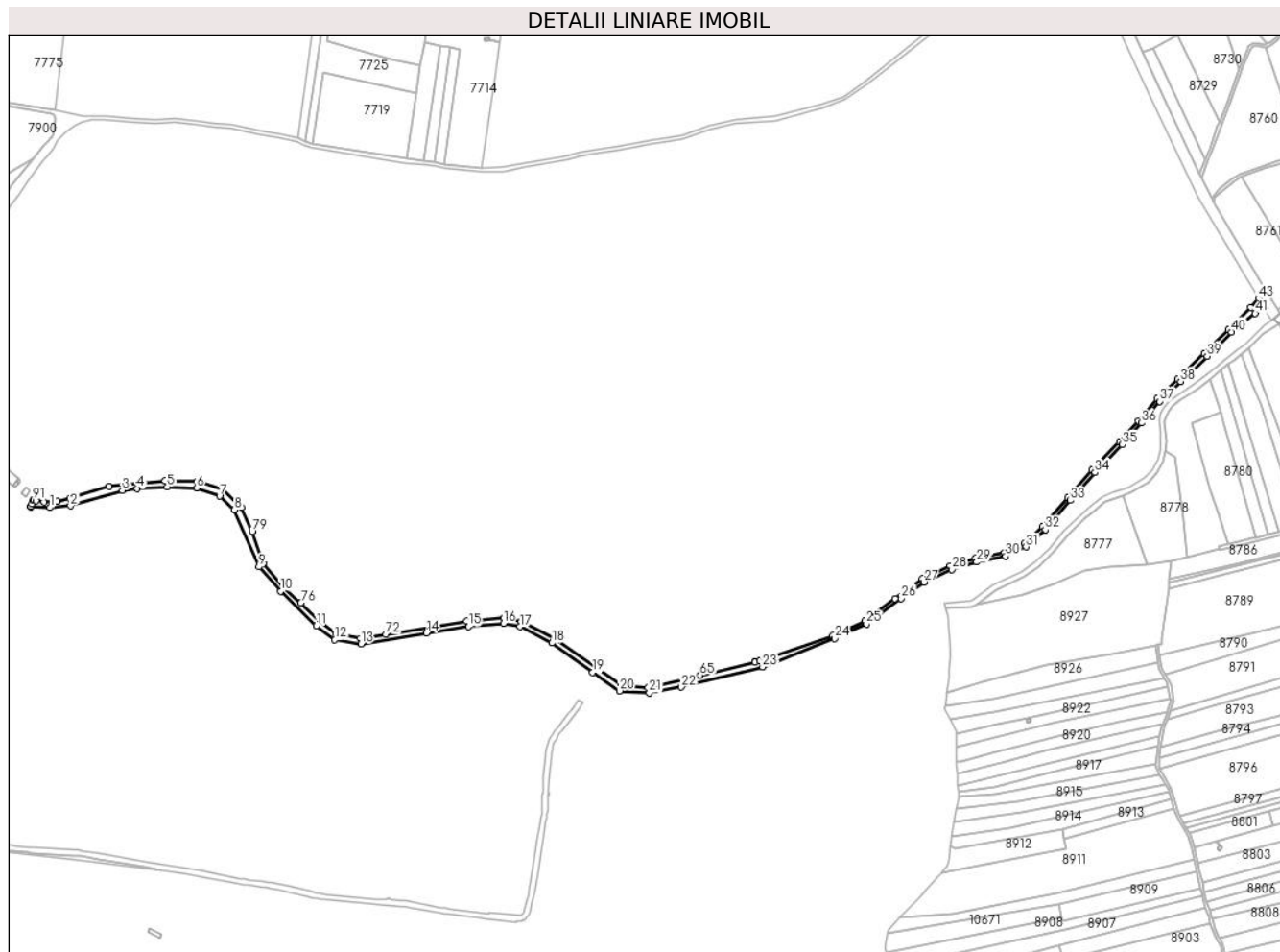
Inscrieri privind dezmembramintele dreptului de proprietate, drepturi reale de garanție și sarcini	Referințe
NU SUNT	

Anexa Nr. 1 La Partea I

Teren

Nr cadastral	Suprafața (mp)*	Observații / Referințe
31204	Din acte: 7.211 Masurata: 8.558	

* Suprafața este determinată în planul de proiecție Stereo 70.



Date referitoare la teren

Crt	Categorie folosință	Intra vilan	Suprafața (mp)	Tarla	Parcelă	Nr. topo	Observații / Referințe
1	drum	NU	8.558	-	-	982	

Lungime Segmente

1) Valorile lungimilor segmentelor sunt obținute din proiecție în plan.

Punct început	X / Y	Punct sfârșit	X / Y	Lungime segment	Punct început	X / Y	Punct sfârșit	X / Y	Lungime segment	Punct început	X / Y	Punct sfârșit	X / Y	Lungime segment
1	285.295,216 423.991,415	2	285.317,368 423.993,319	22.23 4	2	285.317,368 423.993,319	3	285.372,727 424.009,904	57.79	3	285.372,727 424.009,904	4	285.388,381 424.011,89	15.77 9
4	285.388,381 424.011,89	5	285.420,466 424.013,598	32.13	5	285.420,466 424.013,598	6	285.451,746 424.012,397	31.30 3	6	285.451,746 424.012,397	7	285.476,377 424.003,683	26.12 7
7	285.476,377 424.003,683	8	285.492,27 423.988,998	21.63 9	8	285.492,27 423.988,998	9	285.518,206 423.928,131	66.16 2	9	285.518,206 423.928,131	10	285.541,513 423.902,246	34.83 2
10	285.541,513 423.902,246	11	285.579,695 423.865,555	52.95 4	11	285.579,695 423.865,555	12	285.599,25 423.850,31	24.79 5	12	285.599,25 423.850,31	13	285.627,1 423.845,863	28.20 3
13	285.627,1 423.845,863	14	285.696,937 423.857,691	70.83 2	14	285.696,937 423.857,691	15	285.741,878 423.864,686	45.48 2	15	285.741,878 423.864,686	16	285.779,141 423.867,72	37.38 6

Punct început	X / Y	Punct sfârșit	X / Y	Lungime segment	Punct început	X / Y	Punct sfârșit	X / Y	Lungime segment	Punct început	X / Y	Punct sfârșit	X / Y	Lungime segment
16	285.779,141 423.867,72	17	285.796,748 423.864,368	17.923	17	285.796,748 423.864,368	18	285.830,916 423.846,966	38.344	18	285.830,916 423.846,966	19	285.874,519 423.815,609	53.707
19	285.874,519 423.815,609	20	285.903,03 423.795,776	34.731	20	285.903,03 423.795,776	21	285.934,805 423.793,927	31.829	21	285.934,805 423.793,927	22	285.969,007 423.799,903	34.72
22	285.969,007 423.799,903	23	286.055,661 423.821,323	89.262	23	286.055,661 423.821,323	24	286.132,613 423.851,72	82.738	24	286.132,613 423.851,72	25	286.166,632 423.867,311	37.422
25	286.166,632 423.867,311	26	286.203,812 423.894,355	45.975	26	286.203,812 423.894,355	27	286.227,839 423.911,89	29.745	27	286.227,839 423.911,89	28	286.257,741 423.925,382	32.805
28	286.257,741 423.925,382	29	286.284,3 423.933,315	27.718	29	286.284,3 423.933,315	30	286.315,126 423.939,517	31.444	30	286.315,126 423.939,517	31	286.337,048 423.949,399	24.046
31	286.337,048 423.949,399	32	286.357,37 423.967,941	27.51	32	286.357,37 423.967,941	33	286.384,147 423.999,103	41.086	33	286.384,147 423.999,103	34	286.410,417 424.028,834	39.674
34	286.410,417 424.028,834	35	286.439,553 424.058,677	41.707	35	286.439,553 424.058,677	36	286.459,863 424.081,67	30.679	36	286.459,863 424.081,67	37	286.479,386 424.104,739	30.221
37	286.479,386 424.104,739	38	286.501,799 424.126,03	30.914	38	286.501,799 424.126,03	39	286.530,119 424.153,034	39.131	39	286.530,119 424.153,034	40	286.555,97 424.178,752	36.465
40	286.555,97 424.178,752	41	286.581,456 424.198,745	32.392	41	286.581,456 424.198,745	42	286.591,605 424.203,412	11.171	42	286.591,605 424.203,412	43	286.585,078 424.214,448	12.822
43	286.585,078 424.214,448	44	286.576,661 424.204,728	12.858	44	286.576,661 424.204,728	45	286.552,844 424.181,267	33.432	45	286.552,844 424.181,267	46	286.527,321 424.155,729	36.106
46	286.527,321 424.155,729	47	286.498,88 424.128,582	39.317	47	286.498,88 424.128,582	48	286.476,652 424.107,379	30.719	48	286.476,652 424.107,379	49	286.456,607 424.084,092	30.726
49	286.456,607 424.084,092	50	286.436,635 424.061,601	30.079	50	286.436,635 424.061,601	51	286.407,353 424.031,685	41.862	51	286.407,353 424.031,685	52	286.381,285 424.002,148	39.395
52	286.381,285 424.002,148	53	286.354,177 423.970,912	41.359	53	286.354,177 423.970,912	54	286.334,881 423.952,859	26.424	54	286.334,881 423.952,859	55	286.314,08 423.943,288	22.897
55	286.314,08 423.943,288	56	286.283,166 423.937,217	31.504	56	286.283,166 423.937,217	57	286.256,102 423.929,008	28.282	57	286.256,102 423.929,008	58	286.226,293 423.915,563	32.701
58	286.226,293 423.915,563	59	286.197,135 423.894,049	36.236	59	286.197,135 423.894,049	60	286.164,812 423.870,685	39.883	60	286.164,812 423.870,685	61	286.130,634 423.855,108	37.56
61	286.130,634 423.855,108	62	286.052,638 423.827,638	82.692	62	286.052,638 423.827,638	63	286.047,588 423.826,308	5.222	63	286.047,588 423.826,308	64	286.047,343 423.827,245	0.969
64	286.047,343 423.827,245	65	285.989,202 423.812,505	59.98	65	285.989,202 423.812,505	66	285.933,454 423.799,408	57.266	66	285.933,454 423.799,408	67	285.905,026 423.801,083	28.477
67	285.905,026 423.801,083	68	285.833,626 423.851,679	87.51	68	285.833,626 423.851,679	69	285.798,036 423.869,677	39.882	69	285.798,036 423.869,677	70	285.779,29 423.873,537	19.139
70	285.779,29 423.873,537	71	285.740,331 423.870,074	39.113	71	285.740,331 423.870,074	72	285.653,564 423.856,13	87.88	72	285.653,564 423.856,13	73	285.626,54 423.851,99	27.339
73	285.626,54 423.851,99	74	285.600,193 423.856,889	26.799	74	285.600,193 423.856,889	75	285.583,784 423.870,118	21.078	75	285.583,784 423.870,118	76	285.562,935 423.889,74	28.63
76	285.562,935 423.889,74	77	285.545,058 423.906,583	24.562	77	285.545,058 423.906,583	78	285.523,048 423.931,377	33.154	78	285.523,048 423.931,377	79	285.511,19 423.965,517	36.141
79	285.511,19 423.965,517	80	285.499,939 423.991,323	28.152	80	285.499,939 423.991,323	81	285.479,699 424.010,931	28.18	81	285.479,699 424.010,931	82	285.452,734 424.019,108	28.178
82	285.452,734 424.019,108	83	285.418,17 424.020,135	34.579	83	285.418,17 424.020,135	84	285.358,45 424.014,467	59.988	84	285.358,45 424.014,467	85	285.316,494 424.001,289	43.977
85	285.316,494 424.001,289	86	285.303,198 423.998,043	13.686	86	285.303,198 423.998,043	87	285.289,251 423.997,597	13.954	87	285.289,251 423.997,597	88	285.280,454 423.998,836	8.884
88	285.280,454 423.998,836	89	285.277,771 423.999,908	2.889	89	285.277,771 423.999,908	90	285.277,759 423.999,879	0.031	90	285.277,759 423.999,879	91	285.277,46 423.999,14	0.797
91	285.277,46 423.999,14	92	285.275,915 423.995,309	4.131	92	285.275,915 423.995,309	93	285.275,024 423.993,102	2.38	93	285.275,024 423.993,102	94	285.274,764 423.992,457	0.695
94	285.274,764 423.992,457	1	285.295,216 423.991,415	20.479										

** Lungimile segmentelor sunt determinate în planul de proiecție Stereo 70 și sunt rotunjite la 1 milimetru.

*** Distanța dintre puncte este formată din segmente cumulate ce sunt mai mici decât valoarea 1 milimetru.

**DATE DESPRE IMOBILUL NR. 12761**

Oficiul de Cadastru și Publicitate Imobiliară CARAS-SEVERIN
Biroul de Cadastru și Publicitate Imobiliară Caransebes

A. Partea I. Descrierea imobilului

TEREN Extravilan

Nr. topografic:698, 727

Adresa: Jud. Caraș-Severin

Nr. Crt	Nr cadastral Nr. topografic	Suprafața* (mp)	Observații / Referințe
A1	31764	Din acte: 6.066 Masurata: 6.183	Sector cadastral:0 Teren neimprejmuit;

B. Partea II. Proprietari și acte

Inscrieri privitoare la dreptul de proprietate și alte drepturi reale	Referințe
27698 / 09/11/2016	
Act Normativ nr. 532, din 23/07/2002 emis de GUVERNUL ROMANIEI (act administrativ nr 1125 din 26.04.2016, emis de PRIMARIA BUCOSNITA;act administrativ nr 144 din 27.10.2016, emis de PRIMARIA BUCOSNITA);	
B2	A1
Intabulare, drept de PROPRIETATEHG 532/2002, anexa 20, poz.23, dobandit prin Lege, cota actuala 1/1, cota initiala 1/1 1) COMUNA BUCOSNITA DOMENIUL PUBLIC, CIF:999999999999	

C. Partea III. SARCINI .

Inscrieri privind dezmembramintele dreptului de proprietate, drepturi reale de garanție și sarcini	Referințe
NU SUNT	

Anexa Nr. 1 La Partea I**Teren**

Nr cadastral	Suprafața (mp)*	Observații / Referințe
31764	Din acte: 6.066 Masurata: 6.183	

* Suprafața este determinată în planul de proiecție Stereo 70.

DETALII LINIARE IMOBIL**Date referitoare la teren**

Crt	Categorie folosință	Intra vilan	Suprafața (mp)	Tarla	Parcelă	Nr. topo	Observații / Referințe
1	drum	NU	6.183	-	-	698, 727	DRUM AGRICOL

Lungime Segmente

1) Valorile lungimilor segmentelor sunt obținute din proiecție în plan.

Punct început	X / Y	Punct sfârșit	X / Y	Lungime segment	Punct început	X / Y	Punct sfârșit	X / Y	Lungime segment	Punct început	X / Y	Punct sfârșit	X / Y	Lungime segment
1	285.051,0 423.666,633	2	285.051,92 423.654,239	12.428	2	285.051,92 423.654,239	3	285.083,366 423.655,352	31.466	3	285.083,366 423.655,352	4	285.092,096 423.654,822	8.746
4	285.092,096 423.654,822	5	285.100,729 423.653,916	8.68	5	285.100,729 423.653,916	6	285.109,313 423.652,631	8.68	6	285.109,313 423.652,631	7	285.119,801 423.650,588	10.685
7	285.119,801 423.650,588	8	285.119,465 423.649,076	1.549	8	285.119,465 423.649,076	9	285.137,444 423.645,074	18.419	9	285.137,444 423.645,074	10	285.186,065 423.635,225	49.609
10	285.186,065 423.635,225	11	285.205,458 423.630,52	19.956	11	285.205,458 423.630,52	12	285.209,115 423.629,702	3.747	12	285.209,115 423.629,702	13	285.212,8 423.629,017	3.748
13	285.212,8 423.629,017	14	285.219,455 423.627,905	6.747	14	285.219,455 423.627,905	15	285.225,164 423.626,715	5.832	15	285.225,164 423.626,715	16	285.231,472 423.626,131	6.335

Punct început	X / Y	Punct sfârșit	X / Y	Lungime segment	Punct început	X / Y	Punct sfârșit	X / Y	Lungime segment	Punct început	X / Y	Punct sfârșit	X / Y	Lungime segment
16	285.231,472 423.626,131	17	285.234,936 423.625,846	3.476	17	285.234,936 423.625,846	18	285.238,407 423.625,678	3.475	18	285.238,407 423.625,678	19	285.243,614 423.625,513	5.21
19	285.243,614 423.625,513	20	285.243,601 423.625,168	0.345	20	285.243,601 423.625,168	21	285.245,5 423.625,098	1.9	21	285.245,5 423.625,098	22	285.245,513 423.625,453	0.355
22	285.245,513 423.625,453	23	285.250,726 423.625,287	5.216	23	285.250,726 423.625,287	24	285.254,073 423.625,123	3.351	24	285.254,073 423.625,123	25	285.257,412 423.624,842	3.351
25	285.257,412 423.624,842	26	285.272,158 423.623,342	14.82 2	26	285.272,158 423.623,342	27	285.275,057 423.623,089	2.91	27	285.275,057 423.623,089	28	285.277,941 423.622,917	2.889
28	285.277,941 423.622,917	29	285.320,509 423.620,499	42.63 7	29	285.320,509 423.620,499	30	285.324,386 423.620,141	3.893	30	285.324,386 423.620,141	31	285.328,271 423.619,622	3.92
31	285.328,271 423.619,622	32	285.347,692 423.616,627	19.65 1	32	285.347,692 423.616,627	33	285.396,319 423.607,686	49.44 2	33	285.396,319 423.607,686	34	285.414,643 423.604,728	18.56 1
34	285.414,643 423.604,728	35	285.440,872 423.600,494	26.56 9	35	285.440,872 423.600,494	36	285.454,488 423.598,297	13.79 2	36	285.454,488 423.598,297	37	285.496,881 423.589,967	43.20 4
37	285.496,881 423.589,967	38	285.501,696 423.589,046	4.902	38	285.501,696 423.589,046	39	285.506,582 423.588,35	4.935	39	285.506,582 423.588,35	40	285.522,299 423.586,493	15.82 6
40	285.522,299 423.586,493	41	285.526,225 423.585,946	3.964	41	285.526,225 423.585,946	42	285.530,126 423.585,239	3.965	42	285.530,126 423.585,239	43	285.539,678 423.583,303	9.746
43	285.539,678 423.583,303	44	285.549,23 423.581,367	9.746	44	285.549,23 423.581,367	45	285.571,734 423.576,032	23.12 8	45	285.571,734 423.576,032	46	285.575,782 423.575,077	4.159
46	285.575,782 423.575,077	47	285.579,863 423.574,285	4.157	47	285.579,863 423.574,285	48	285.583,974 423.573,657	4.159	48	285.583,974 423.573,657	49	285.588,106 423.573,194	4.158
49	285.588,106 423.573,194	50	285.615,028 423.570,726	27.03 5	50	285.615,028 423.570,726	51	285.642,459 423.567,889	27.57 7	51	285.642,459 423.567,889	52	285.654,998 423.567,114	12.56 3
52	285.654,998 423.567,114	53	285.654,972 423.566,78	0.335	53	285.654,972 423.566,78	54	285.656,866 423.566,633	1.9	54	285.656,866 423.566,633	55	285.656,894 423.566,997	0.365
55	285.656,894 423.566,997	56	285.669,403 423.566,225	12.53 3	56	285.669,403 423.566,225	57	285.674,538 423.565,77	5.155	57	285.674,538 423.565,77	58	285.679,641 423.565,04	5.155
58	285.679,641 423.565,04	59	285.711,378 423.559,01	32.30 5	59	285.711,378 423.559,01	60	285.715,712 423.558,219	4.406	60	285.715,712 423.558,219	61	285.720,099 423.557,61	4.429
61	285.720,099 423.557,61	62	285.752,674 423.553,656	32.81 4	62	285.752,674 423.553,656	63	285.758,705 423.552,924	6.075	63	285.758,705 423.552,924	64	285.793,511 423.548,699	35.06 1
64	285.793,511 423.548,699	65	285.793,699 423.550,188	1.501	65	285.793,699 423.550,188	66	285.794,775 423.550,094	1.08	66	285.794,775 423.550,094	67	285.795,878 423.550,102	1.103
67	285.795,878 423.550,102	68	285.796,975 423.550,21	1.102	68	285.796,975 423.550,21	69	285.798,059 423.550,416	1.103	69	285.798,059 423.550,416	70	285.799,125 423.550,72	1.108
70	285.799,125 423.550,72	71	285.800,159 423.551,12	1.109	71	285.800,159 423.551,12	72	285.801,152 423.551,611	1.108	72	285.801,152 423.551,611	73	285.802,097 423.552,19	1.108
73	285.802,097 423.552,19	74	285.802,984 423.552,85	1.106	74	285.802,984 423.552,85	75	285.803,808 423.553,588	1.106	75	285.803,808 423.553,588	76	285.804,562 423.554,396	1.105
76	285.804,562 423.554,396	77	285.805,24 423.555,27	1.106	77	285.805,24 423.555,27	78	285.805,837 423.556,201	1.106	78	285.805,837 423.556,201	79	285.806,347 423.557,182	1.106
79	285.806,347 423.557,182	80	285.806,767 423.558,205	1.106	80	285.806,767 423.558,205	81	285.807,053 423.559,132	0.97	81	285.807,053 423.559,132	82	285.810,589 423.572,749	14.06 9
82	285.810,589 423.572,749	83	285.811,522 423.576,664	4.025	83	285.811,522 423.576,664	84	285.812,299 423.580,613	4.025	84	285.812,299 423.580,613	85	285.816,214 423.602,859	22.58 8
85	285.816,214 423.602,859	86	285.821,131 423.637,521	35.00 9	86	285.821,131 423.637,521	87	285.824,875 423.657,162	19.99 5	87	285.824,875 423.657,162	88	285.825,341 423.659,85	2.728
88	285.825,341 423.659,85	89	285.825,722 423.662,602	2.778	89	285.825,722 423.662,602	90	285.826,01 423.665,366	2.779	90	285.826,01 423.665,366	91	285.826,202 423.668,087	2.728
91	285.826,202 423.668,087	92	285.827,252 423.685,057	17.00 2	92	285.827,252 423.685,057	93	285.828,605 423.684,978	1.355	93	285.828,605 423.684,978	94	285.828,732 423.687,146	2.172
94	285.828,732 423.687,146	95	285.827,378 423.687,211	1.356	95	285.827,378 423.687,211	96	285.828,124 423.704,109	16.91 4	96	285.828,124 423.704,109	97	285.830,186 423.726,753	22.73 8
97	285.830,186 423.726,753	98	285.830,676 423.730,428	3.708	98	285.830,676 423.730,428	99	285.831,421 423.733,956	3.606	99	285.831,421 423.733,956	100	285.832,429 423.737,417	3.605
100	285.832,429 423.737,417	101	285.833,696 423.740,793	3.606	101	285.833,696 423.740,793	102	285.835,215 423.744,063	3.606	102	285.835,215 423.744,063	103	285.836,975 423.747,209	3.605
103	285.836,975 423.747,209	104	285.838,968 423.750,214	3.606	104	285.838,968 423.750,214	105	285.841,252 423.753,149	3.719	105	285.841,252 423.753,149	106	285.852,718 423.766,79	17.82
106	285.852,718 423.766,79	107	285.856,525 423.771,61	6.142	107	285.856,525 423.771,61	108	285.860,032 423.776,653	6.143	108	285.860,032 423.776,653	109	285.864,192 423.783,044	7.626
109	285.864,192 423.783,044	110	285.859,163 423.786,317	6.0	110	285.859,163 423.786,317	111	285.855,053 423.780,003	7.534	111	285.855,053 423.780,003	112	285.851,703 423.775,185	5.868
112	285.851,703 423.775,185	113	285.848,066 423.770,58	5.868	113	285.848,066 423.770,58	114	285.836,586 423.756,923	17.84 1	114	285.836,586 423.756,923	115	285.834,094 423.753,72	4.058

Punct început	X / Y	Punct sfârșit	X / Y	Lungime segment	Punct început	X / Y	Punct sfârșit	X / Y	Lungime segment	Punct început	X / Y	Punct sfârșit	X / Y	Lungime segment
115	285.834,094 423.753,72	116	285.831,85 423.750,337	4.06	116	285.831,85 423.750,337	117	285.829,868 423.746,795	4.059	117	285.829,868 423.746,795	118	285.828,159 423.743,113	4.059
118	285.828,159 423.743,113	119	285.826,733 423.739,313	4.059	119	285.826,733 423.739,313	120	285.825,597 423.735,417	4.058	120	285.825,597 423.735,417	121	285.824,759 423.731,445	4.059
121	285.824,759 423.731,445	122	285.824,222 423.727,422	4.059	122	285.824,222 423.727,422	123	285.822,138 423.704,541	22.97 6	123	285.822,138 423.704,541	124	285.821,225 423.687,413	17.15 2
124	285.821,225 423.687,413	125	285.820,88 423.687,433	0.346	125	285.820,88 423.687,433	126	285.820,769 423.685,537	1.899	126	285.820,769 423.685,537	127	285.821,123 423.685,516	0.355
127	285.821,123 423.685,516	128	285.820,213 423.668,457	17.08 3	128	285.820,213 423.668,457	129	285.820,032 423.665,888	2.575	129	285.820,032 423.665,888	130	285.819,765 423.663,326	2.576
130	285.819,765 423.663,326	131	285.819,411 423.660,774	2.576	131	285.819,411 423.660,774	132	285.818,972 423.658,236	2.576	132	285.818,972 423.658,236	133	285.815,211 423.638,504	20.08 7
133	285.815,211 423.638,504	134	285.810,287 423.603,8	35.05 2	134	285.810,287 423.603,8	135	285.806,4 423.581,712	22.42 7	135	285.806,4 423.581,712	136	285.805,658 423.577,939	3.845
136	285.805,658 423.577,939	137	285.804,766 423.574,199	3.845	137	285.804,766 423.574,199	138	285.801,28 423.560,771	13.87 3	138	285.801,28 423.560,771	139	285.801,113 423.560,232	0.564
139	285.801,113 423.560,232	140	285.800,899 423.559,71	0.564	140	285.800,899 423.559,71	141	285.800,639 423.559,21	0.564	141	285.800,639 423.559,21	142	285.800,335 423.558,735	0.564
142	285.800,335 423.558,735	143	285.799,989 423.558,29	0.564	143	285.799,989 423.558,29	144	285.799,605 423.557,877	0.564	144	285.799,605 423.557,877	145	285.799,185 423.557,501	0.564
145	285.799,185 423.557,501	146	285.798,732 423.557,165	0.564	146	285.798,732 423.557,165	147	285.798,25 423.556,869	0.566	147	285.798,25 423.556,869	148	285.797,743 423.556,619	0.565
148	285.797,743 423.556,619	149	285.797,216 423.556,415	0.565	149	285.797,216 423.556,415	150	285.796,673 423.556,26	0.565	150	285.796,673 423.556,26	151	285.796,12 423.556,155	0.563
151	285.796,12 423.556,155	152	285.795,56 423.556,1	0.563	152	285.795,56 423.556,1	153	285.794,998 423.556,096	0.562	153	285.794,998 423.556,096	154	285.794,437 423.556,142	0.563
154	285.794,437 423.556,142	155	285.763,409 423.559,908	31.25 6	155	285.763,409 423.559,908	156	285.763,229 423.558,419	1.5	156	285.763,229 423.558,419	157	285.720,874 423.563,56	42.66 6
157	285.720,874 423.563,56	158	285.716,664 423.564,144	4.25	158	285.716,664 423.564,144	159	285.712,477 423.564,909	4.256	159	285.712,477 423.564,909	160	285.680,626 423.570,961	32.42 1
160	285.680,626 423.570,961	161	285.675,228 423.571,732	5.453	161	285.675,228 423.571,732	162	285.669,853 423.572,208	5.396	162	285.669,853 423.572,208	163	285.657,467 423.573,106	12.41 9
163	285.657,467 423.573,106	164	285.657,571 423.574,458	1.356	164	285.657,571 423.574,458	165	285.655,406 423.574,625	2.171	165	285.655,406 423.574,625	166	285.655,316 423.573,272	1.356
166	285.655,316 423.573,272	167	285.642,952 423.573,87	12.37 8	167	285.642,952 423.573,87	168	285.615,61 423.576,697	27.48 8	168	285.615,61 423.576,697	169	285.588,714 423.579,164	27.00 9
169	285.588,714 423.579,164	170	285.584,761 423.579,606	3.978	170	285.584,761 423.579,606	171	285.580,888 423.580,198	3.918	171	285.580,888 423.580,198	172	285.577,042 423.580,944	3.918
172	285.577,042 423.580,944	173	285.573,115 423.581,87	4.035	173	285.573,115 423.581,87	174	285.550,518 423.587,228	23.22 4	174	285.550,518 423.587,228	175	285.531,258 423.591,132	19.65 2
175	285.531,258 423.591,132	176	285.527,175 423.591,872	4.15	176	285.527,175 423.591,872	177	285.523,065 423.592,444	4.15	177	285.523,065 423.592,444	178	285.507,358 423.594,301	15.81 6
178	285.507,358 423.594,301	179	285.502,683 423.594,966	4.722	179	285.502,683 423.594,966	180	285.498,022 423.595,857	4.745	180	285.498,022 423.595,857	181	285.455,544 423.604,204	43.29
181	285.455,544 423.604,204	182	285.397,34 423.613,599	58.95 7	182	285.397,34 423.613,599	183	285.348,692 423.622,543	49.46 3	183	285.348,692 423.622,543	184	285.329,125 423.625,561	19.79 8
184	285.329,125 423.625,561	185	285.325,059 423.626,104	4.102	185	285.325,059 423.626,104	186	285.320,955 423.626,483	4.121	186	285.320,955 423.626,483	187	285.278,289 423.628,907	42.73 5
187	285.278,289 423.628,907	188	285.275,496 423.629,073	2.798	188	285.275,496 423.629,073	189	285.272,723 423.629,316	2.784	189	285.272,723 423.629,316	190	285.257,967 423.630,816	14.83 2
190	285.257,967 423.630,816	191	285.254,472 423.631,111	3.507	191	285.254,472 423.631,111	192	285.250,968 423.631,283	3.508	192	285.250,968 423.631,283	193	285.245,839 423.631,59	5.138
193	285.245,839 423.631,59	194	285.245,889 423.632,945	1.356	194	285.245,889 423.632,945	195	285.243,719 423.633,025	2.171	195	285.243,719 423.633,025	196	285.243,683 423.631,67	1.355
196	285.243,683 423.631,67	197	285.238,648 423.631,673	5.035	197	285.238,648 423.631,673	198	285.235,327 423.631,834	3.325	198	285.235,327 423.631,834	199	285.232,064 423.632,102	3.274
199	285.232,064 423.632,102	200	285.228,811 423.632,48	3.275	200	285.228,811 423.632,48	201	285.225,523 423.632,973	3.325	201	285.225,523 423.632,973	202	285.213,843 423.634,926	11.84 2
202	285.213,843 423.634,926	203	285.210,318 423.635,581	3.585	203	285.210,318 423.635,581	204	285.206,82 423.636,363	3.584	204	285.206,82 423.636,363	205	285.187,369 423.641,082	20.01 5
205	285.187,369 423.641,082	206	285.138,691 423.650,944	49.66 7	206	285.138,691 423.650,944	207	285.118,791 423.655,372	20.38 7	207	285.118,791 423.655,372	208	285.119,109 423.656,836	1.498
208	285.119,109 423.656,836	209	285.110,331 423.658,546	8.943	209	285.110,331 423.658,546	210	285.101,486 423.659,869	8.943	210	285.101,486 423.659,869	211	285.092,591 423.660,803	8.944
211	285.092,591 423.660,803	212	285.087,915 423.661,087	4.685	212	285.087,915 423.661,087	213	285.078,915 423.662,12	9.059	213	285.078,915 423.662,12	214	285.057,017 423.666,092	22.25 5

Punct început	X / Y	Punct sfârşit	X / Y	Lungime segment
214	285.057,017 423.666,092	1	285.051,0 423.666,633	6.041

** Lungimile segmentelor sunt determinate în planul de proiecţie Stereo 70 şi sunt rotunjite la 1 milimetru.

*** Distanţa dintre puncte este formată din segmente cumulate ce sunt mai mici decât valoarea 1 milimetru.

**DATE DESPRE IMOBILUL NR. 12762**

Oficiul de Cadastru și Publicitate Imobiliară CARAS-SEVERIN
Biroul de Cadastru și Publicitate Imobiliară Caransebes

A. Partea I. Descrierea imobilului

TEREN Extravilan

Adresa: Jud. Caraș-Severin

Nr. Crt	Nr cadastral Nr. topografic	Suprafața* (mp)	Observații / Referințe
A1		440	Sector cadastral:0 Teren neimprejmuit;

B. Partea II. Proprietari și acte

Inscrieri privitoare la dreptul de proprietate și alte drepturi reale		Referințe
/		
Act Normativ nr. 7, din 13/03/1996 emis de PARLAMENTUL ROMÂNIEI;		
B1	Inscrierea provizorie, drept de PROPRIETATE, dobandit prin Lege, cota actuala 1/1	A1
1) COMUNA BUCOȘNIȚA, CIF:3227645, PROPRIETAR NEIDENTIFICAT		

C. Partea III. SARCINI .

Inscrieri privind dezmembramintele dreptului de proprietate, drepturi reale de garanție și sarcini	Referințe
NU SUNT	

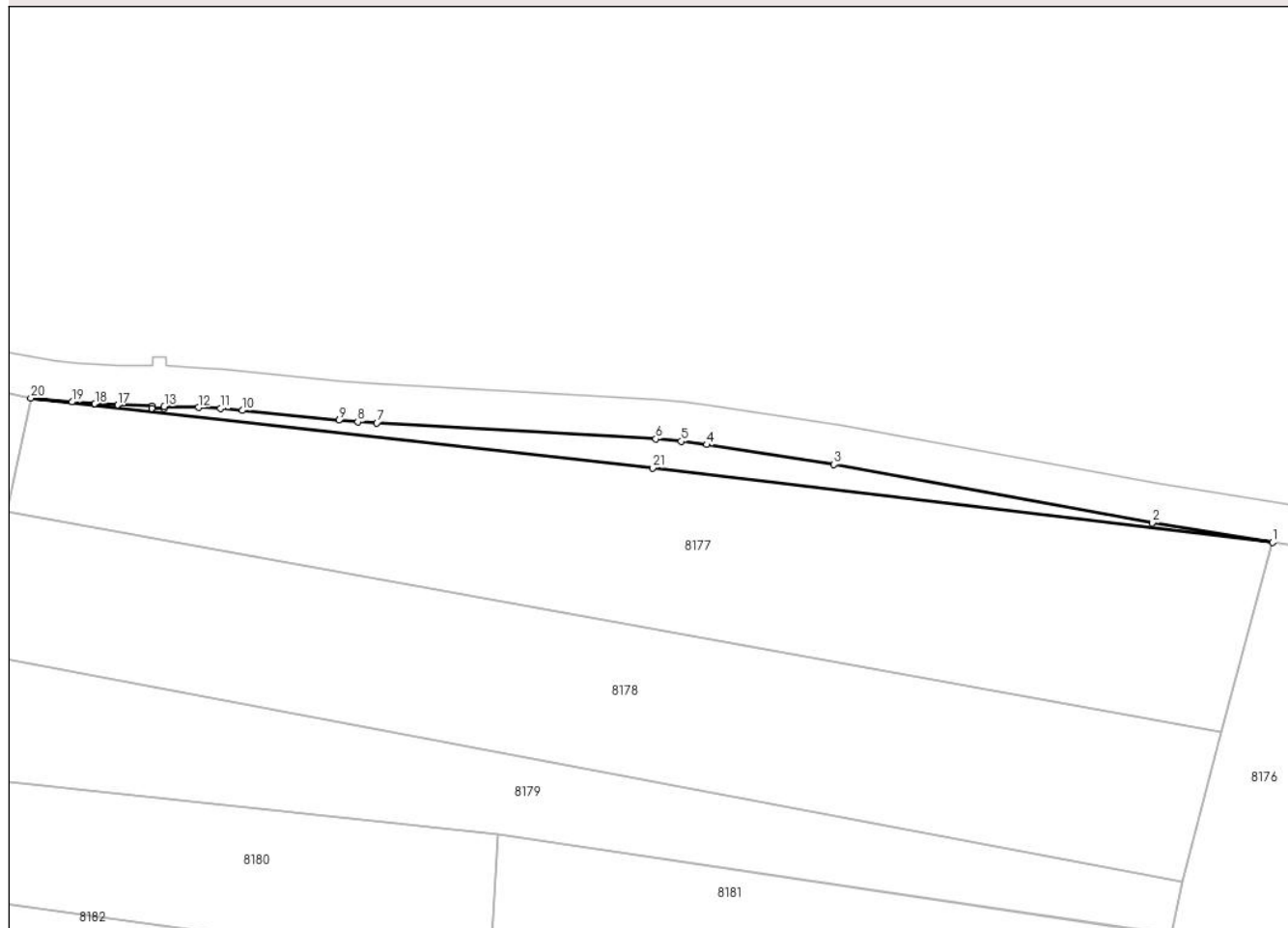
Anexa Nr. 1 La Partea I

Teren

Nr cadastral	Suprafața (mp)*	Observații / Referințe
	440	

* Suprafața este determinată în planul de proiecție Stereo 70.

DETALII LINIARE IMOBIL



Date referitoare la teren

Crt	Categorie folosință	Intra vilan	Suprafața (mp)	Tarla	Parcelă	Nr. topo	Observații / Referințe
1	arabil	NU	440	-	-	-	

Lungime Segmente

1) Valorile lungimilor segmentelor sunt obținute din proiecție în plan.

Punct început	X / Y	Punct sfârșit	X / Y	Lungime segment (** (m)
1	285.414,643 423.604,728	2	285.396,319 423.607,686	18.561
3	285.347,692 423.616,627	4	285.328,271 423.619,622	19.651
5	285.324,386 423.620,141	6	285.320,509 423.620,499	3.893
7	285.277,941 423.622,917	8	285.275,057 423.623,089	2.889
9	285.272,158 423.623,342	10	285.257,412 423.624,842	14.822

Punct început	X / Y	Punct sfârșit	X / Y	Lungime segment (** (m)
2	285.396,319 423.607,686	3	285.347,692 423.616,627	49.442
4	285.328,271 423.619,622	5	285.324,386 423.620,141	3.92
6	285.320,509 423.620,499	7	285.277,941 423.622,917	42.637
8	285.275,057 423.623,089	9	285.272,158 423.623,342	2.91
10	285.257,412 423.624,842	11	285.254,073 423.625,123	3.351

Punct început	X / Y	Punct sfârșit	X / Y	Lungime segment (** (m)
11	285.254,073 423.625,123	12	285.250,726 423.625,287	3.351
13	285.245,513 423.625,453	14	285.245,5 423.625,098	0.355
15	285.243,601 423.625,168	16	285.243,614 423.625,513	0.345
17	285.238,407 423.625,678	18	285.234,936 423.625,846	3.475
19	285.231,472 423.626,131	20	285.225,164 423.626,715	6.335
21	285.320,034 423.616,067	1	285.414,643 423.604,728	95.286

Punct început	X / Y	Punct sfârșit	X / Y	Lungime segment (** (m)
12	285.250,726 423.625,287	13	285.245,513 423.625,453	5.216
14	285.245,5 423.625,098	15	285.243,601 423.625,168	1.9
16	285.243,614 423.625,513	17	285.238,407 423.625,678	5.21
18	285.234,936 423.625,846	19	285.231,472 423.626,131	3.476
20	285.225,164 423.626,715	21	285.320,034 423.616,067	95.466

** Lungimile segmentelor sunt determinate în planul de proiecție Stereo 70 și sunt rotunjite la 1 milimetru.

*** Distanța dintre puncte este formată din segmente cumulate ce sunt mai mici decât valoarea 1 milimetru.

**DATE DESPRE IMOBILUL NR. 12763**

Oficiul de Cadastru și Publicitate Imobiliară CARAS-SEVERIN
Biroul de Cadastru și Publicitate Imobiliară Caransebes

A. Partea I. Descrierea imobilului

TEREN Extravilan

Adresa: Jud. Caraș-Severin

Nr. Crt	Nr cadastral Nr. topografic	Suprafața* (mp)	Observații / Referințe
A1		704	Sector cadastral:0 Teren neimprejmuit;

B. Partea II. Proprietari și acte

Inscrieri privitoare la dreptul de proprietate și alte drepturi reale		Referințe
/		
Act Normativ nr. 7, din 13/03/1996 emis de PARLAMENTUL ROMÂNIEI;		
B1	Inscrierea provizorie, drept de PROPRIETATE, dobandit prin Lege, cota actuala 1/1	A1
1) COMUNA BUCOȘNIȚA, CIF:3227645, PROPRIETAR NEIDENTIFICAT		

C. Partea III. SARCINI .

Inscrieri privind dezmembramintele dreptului de proprietate, drepturi reale de garanție și sarcini	Referințe
NU SUNT	

Anexa Nr. 1 La Partea I

Teren

Nr cadastral	Suprafața (mp)*	Observații / Referințe
	704	

* Suprafața este determinată în planul de proiecție Stereo 70.

DETALII LINIARE IMOBIL



Date referitoare la teren

Crt	Categorie folosință	Intra vilan	Suprafața (mp)	Tarla	Parcelă	Nr. topo	Observații / Referințe
1	arabil	NU	704	-	-	-	

Lungime Segmente

1) Valorile lungimilor segmentelor sunt obținute din proiecție în plan.

Punct început	X / Y	Punct sfârșit	X / Y	Lungime segment (** (m)
1	285.212,8 423.629,017	2	285.209,115 423.629,702	3.748
2	285.209,115 423.629,702	3	285.205,458 423.630,52	3.747
3	285.205,458 423.630,52	4	285.186,065 423.635,225	19.956
4	285.186,065 423.635,225	5	285.137,444 423.645,074	49.609
5	285.137,444 423.645,074	6	285.119,465 423.649,076	18.419

Punct început	X / Y	Punct sfârșit	X / Y	Lungime segment (** (m)
6	285.119,465 423.649,076	7	285.119,801 423.650,588	1.549
7	285.119,801 423.650,588	8	285.109,313 423.652,631	10.685
8	285.109,313 423.652,631	9	285.100,729 423.653,916	8.68
9	285.100,729 423.653,916	10	285.092,096 423.654,822	8.68
10	285.092,096 423.654,822	11	285.083,366 423.655,352	8.746
11	285.083,366 423.655,352	12	285.051,92 423.654,239	31.466
12	285.051,92 423.654,239	13	285.059,624 423.651,897	8.052
13	285.059,624 423.651,897	1	285.212,8 423.629,017	154.875

** Lungimile segmentelor sunt determinate în planul de proiecție Stereo 70 și sunt rotunjite la 1 milimetru.

*** Distanța dintre puncte este formată din segmente cumulate ce sunt mai mici decât valoarea 1 milimetru.

**DATE DESPRE IMOBILUL NR. 12764**

Oficiul de Cadastru și Publicitate Imobiliară CARAS-SEVERIN
Biroul de Cadastru și Publicitate Imobiliară Caransebes

A. Partea I. Descrierea imobilului

TEREN Extravilan

Nr. topografic:1729, 1699, 106

Adresa: Jud. Caraș-Severin

Nr. Crt	Nr cadastral Nr. topografic	Suprafața* (mp)	Observații / Referințe
A1		29.853	Sector cadastral:0 Teren neimprejmuit;

B. Partea II. Proprietari și acte

Inscrieri privitoare la dreptul de proprietate și alte drepturi reale		Referințe
/		
Act Normativ nr. 1705, din 29/11/2006 emis de GUVERNUL ROMÂNIEI (HG 1705/2006, anexa 12, poz. 63741);		
B1	Intabulare, drept de PROPRIETATE, dobandit prin Lege, cota actuala 1/1 1) STATUL ROMAN, CIF:9999999999999	A1
B2	Intabulare, drept de ADMINISTRARE, dobandit prin Lege, cota actuala 1/1 1) ADMINISTRAȚIA NAȚIONALĂ 'APELE ROMANE', CIF:24326056	A1

C. Partea III. SARCINI .

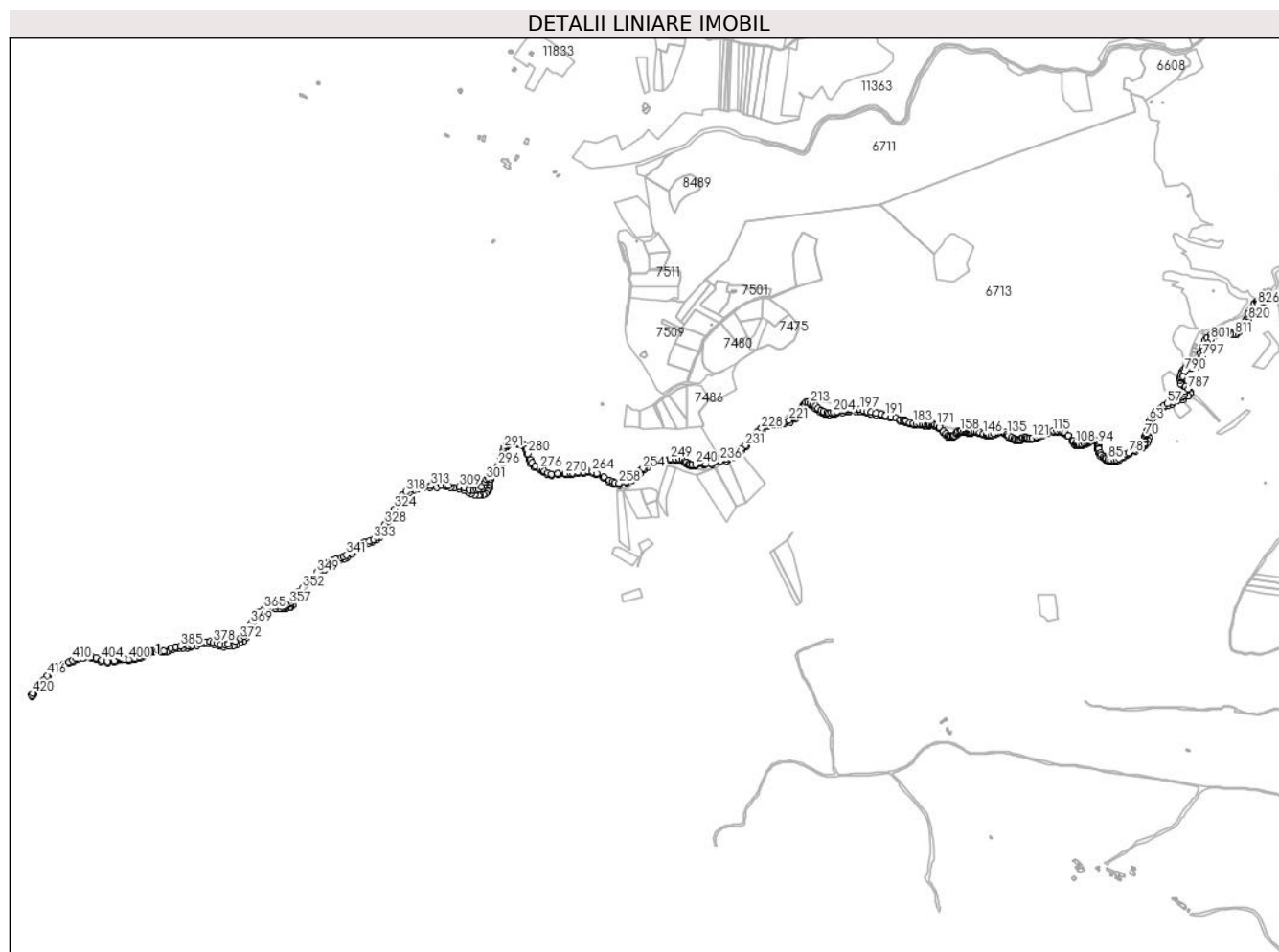
Inscrieri privind dezmembramintele dreptului de proprietate, drepturi reale de garanție și sarcini	Referințe
NU SUNT	

Anexa Nr. 1 La Partea I

Teren

Nr cadastral	Suprafața (mp)*	Observații / Referințe
	29.853	

* Suprafața este determinată în planul de proiecție Stereo 70.



Date referitoare la teren

Crt	Categorie folosință	Intravilan	Suprafața (mp)	Tarla	Parcelă	Nr. topo	Observații / Referințe
1	ape curgătoare	NU	1.834	-	-	1729, 1699, 106	RÂUL BUCOȘNIȚA
2	curți constructii	NU	20	-	-	1729, 1699, 106	
3	ape curgătoare	NU	26.805	-	-	1729, 1699, 106	
4	ape curgătoare	NU	1.195	-	-	1729, 1699, 106	

Date referitoare la construcții

Crt	Număr	Destinație construcție	Supraf. (mp)	Situație juridică	Observații / Referințe
A1.1		construcții industriale și edilitare	20	Fara acte	Nr. niveluri:1; S. construita la sol:20 mp; S. construita desfasurata:20 mp; POD

Lungime Segmente

1) Valorile lungimilor segmentelor sunt obținute din proiecție în plan.

Punct început	X / Y	Punct sfârșit	X / Y	Lungime segment	Punct început	X / Y	Punct sfârșit	X / Y	Lungime segment
1	285.513,455 425.986,323	2	285.503,868 425.984,97	9.682	2	285.503,868 425.984,97	3	285.495,921 425.981,793	8.559
					3	285.495,921 425.981,793	4	285.490,097 425.979,465	6.272

Punct început	X / Y	Punct sfârşit	X / Y	Lungime segment	Punct început	X / Y	Punct sfârşit	X / Y	Lungime segment	Punct început	X / Y	Punct sfârşit	X / Y	Lungime segment
4	285.490,097 425.979,465	5	285.483,695 425.974,47	8.12	5	285.483,695 425.974,47	6	285.482,386 425.971,52	3.227	6	285.482,386 425.971,52	7	285.483,037 425.970,335	1.352
7	285.483,037 425.970,335	8	285.472,066 425.951,486	21.809	8	285.472,066 425.951,486	9	285.462,593 425.941,293	13.915	9	285.462,593 425.941,293	10	285.457,97 425.924,004	17.896
10	285.457,97 425.924,004	11	285.455,55 425.919,423	5.181	11	285.455,55 425.919,423	12	285.449,037 425.911,581	10.194	12	285.449,037 425.911,581	13	285.444,407 425.907,872	5.932
13	285.444,407 425.907,872	14	285.440,709 425.902,444	6.568	14	285.440,709 425.902,444	15	285.439,657 425.899,309	3.307	15	285.439,657 425.899,309	16	285.437,457 425.895,733	4.199
16	285.437,457 425.895,733	17	285.433,76 425.891,228	5.828	17	285.433,76 425.891,228	18	285.428,617 425.886,157	7.223	18	285.428,617 425.886,157	19	285.427,308 425.884,866	1.839
19	285.427,308 425.884,866	20	285.422,327 425.880,644	6.53	20	285.422,327 425.880,644	21	285.418,416 425.879,474	4.082	21	285.418,416 425.879,474	22	285.413,611 425.879,69	4.81
22	285.413,611 425.879,69	23	285.406,958 425.880,675	6.726	23	285.406,958 425.880,675	24	285.398,481 425.881,93	8.569	24	285.398,481 425.881,93	25	285.390,951 425.881,718	7.533
25	285.390,951 425.881,718	26	285.378,824 425.883,42	12.246	26	285.378,824 425.883,42	27	285.377,613 425.882,812	1.355	27	285.377,613 425.882,812	28	285.368,041 425.880,506	9.846
28	285.368,041 425.880,506	29	285.364,72 425.880,032	3.355	29	285.364,72 425.880,032	30	285.359,647 425.879,308	5.124	30	285.359,647 425.879,308	31	285.348,05 425.875,87	12.096
31	285.348,05 425.875,87	32	285.341,047 425.871,271	8.378	32	285.341,047 425.871,271	33	285.329,411 425.862,237	14.731	33	285.329,411 425.862,237	34	285.322,774 425.852,634	11.673
34	285.322,774 425.852,634	35	285.313,445 425.832,392	22.288	35	285.313,445 425.832,392	36	285.309,085 425.811,632	21.213	36	285.309,085 425.811,632	37	285.306,383 425.792,544	19.278
37	285.306,383 425.792,544	38	285.303,58 425.784,438	8.577	38	285.303,58 425.784,438	39	285.299,212 425.778,002	7.778	39	285.299,212 425.778,002	40	285.290,815 425.775,721	8.701
40	285.290,815 425.775,721	41	285.273,105 425.771,299	18.254	41	285.273,105 425.771,299	42	285.260,78 425.764,621	14.018	42	285.260,78 425.764,621	43	285.253,825 425.758,612	9.191
43	285.253,825 425.758,612	44	285.248,646 425.750,439	9.676	44	285.248,646 425.750,439	45	285.244,985 425.743,527	7.822	45	285.244,985 425.743,527	46	285.243,22 425.735,526	8.193
46	285.243,22 425.735,526	47	285.242,741 425.731,447	4.107	47	285.242,741 425.731,447	48	285.242,098 425.725,976	5.509	48	285.242,098 425.725,976	49	285.244,047 425.714,66	11.483
49	285.244,047 425.714,66	50	285.256,335 425.688,33	29.056	50	285.256,335 425.688,33	51	285.256,855 425.681,758	6.593	51	285.256,855 425.681,758	52	285.254,482 425.676,076	6.158
52	285.254,482 425.676,076	53	285.249,145 425.672,112	6.648	53	285.249,145 425.672,112	54	285.246,933 425.668,553	4.19	54	285.246,933 425.668,553	55	285.233,786 425.659,496	15.965
55	285.233,786 425.659,496	56	285.221,068 425.653,204	14.189	56	285.221,068 425.653,204	57	285.200,815 425.649,16	20.653	57	285.200,815 425.649,16	58	285.191,389 425.644,068	10.713
58	285.191,389 425.644,068	59	285.180,299 425.634,123	14.896	59	285.180,299 425.634,123	60	285.160,841 425.616,21	26.448	60	285.160,841 425.616,21	61	285.154,158 425.609,906	9.187
61	285.154,158 425.609,906	62	285.148,221 425.603,554	8.695	62	285.148,221 425.603,554	63	285.142,801 425.593,82	11.141	63	285.142,801 425.593,82	64	285.141,272 425.587,114	6.878
64	285.141,272 425.587,114	65	285.139,563 425.576,713	10.54	65	285.139,563 425.576,713	66	285.136,805 425.561,152	15.804	66	285.136,805 425.561,152	67	285.136,415 425.556,16	5.007
67	285.136,415 425.556,16	68	285.135,008 425.552,201	4.202	68	285.135,008 425.552,201	69	285.129,889 425.548,445	6.349	69	285.129,889 425.548,445	70	285.128,007 425.543,89	4.928
70	285.128,007 425.543,89	71	285.127,741 425.537,163	6.732	71	285.127,741 425.537,163	72	285.128,638 425.532,844	4.411	72	285.128,638 425.532,844	73	285.128,71 425.522,997	9.847
73	285.128,71 425.522,997	74	285.126,384 425.517,15	6.293	74	285.126,384 425.517,15	75	285.122,005 425.513,563	5.661	75	285.122,005 425.513,563	76	285.112,774 425.508,473	10.541
76	285.112,774 425.508,473	77	285.096,176 425.498,457	19.386	77	285.096,176 425.498,457	78	285.075,592 425.490,032	22.241	78	285.075,592 425.490,032	79	285.067,32 425.485,568	9.4
79	285.067,32 425.485,568	80	285.057,9 425.478,809	11.594	80	285.057,9 425.478,809	81	285.044,901 425.472,153	14.604	81	285.044,901 425.472,153	82	285.037,68 425.467,761	8.452
82	285.037,68 425.467,761	83	285.030,137 425.465,9	7.769	83	285.030,137 425.465,9	84	285.018,853 425.466,212	11.288	84	285.018,853 425.466,212	85	285.009,004 425.467,89	9.991
85	285.009,004 425.467,89	86	285.003,203 425.471,73	6.957	86	285.003,203 425.471,73	87	285.000,0 425.474,189	4.038	87	285.000,0 425.474,189	88	284.996,624 425.476,781	4.256
88	284.996,624 425.476,781	89	284.987,703 425.483,273	11.033	89	284.987,703 425.483,273	90	284.983,171 425.490,177	8.259	90	284.983,171 425.490,177	91	284.980,11 425.502,642	12.835
91	284.980,11 425.502,642	92	284.979,578 425.505,677	3.081	92	284.979,578 425.505,677	93	284.979,26 425.512,111	6.442	93	284.979,26 425.512,111	94	284.978,749 425.518,672	6.581
94	284.978,749 425.518,672	95	284.974,863 425.527,831	9.949	95	284.974,863 425.527,831	96	284.965,695 425.532,412	10.249	96	284.965,695 425.532,412	97	284.957,427 425.533,369	8.323
97	284.957,427 425.533,369	98	284.953,044 425.532,607	4.449	98	284.953,044 425.532,607	99	284.947,213 425.528,827	6.949	99	284.947,213 425.528,827	100	284.943,901 425.526,325	4.151
100	284.943,901 425.526,325	101	284.938,085 425.522,372	7.032	101	284.938,085 425.522,372	102	284.932,0 425.519,832	6.594	102	284.932,0 425.519,832	103	284.925,329 425.517,661	7.015

Punct început	X / Y	Punct sfârşit	X / Y	Lungime segment	Punct început	X / Y	Punct sfârşit	X / Y	Lungime segment	Punct început	X / Y	Punct sfârşit	X / Y	Lungime segment
103	284.925,329 425.517,661	104	284.917,459 425.516,505	7.954	104	284.917,459 425.516,505	105	284.911,411 425.516,58	6.048	105	284.911,411 425.516,58	106	284.907,822 425.517,424	3.687
106	284.907,822 425.517,424	107	284.905,42 425.518,836	2.786	107	284.905,42 425.518,836	108	284.903,312 425.520,311	2.573	108	284.903,312 425.520,311	109	284.896,554 425.528,793	10.845
109	284.896,554 425.528,793	110	284.880,903 425.546,625	23.726	110	284.880,903 425.546,625	111	284.868,003 425.556,743	16.395	111	284.868,003 425.556,743	112	284.861,807 425.560,924	7.475
112	284.861,807 425.560,924	113	284.854,875 425.562,724	7.162	113	284.854,875 425.562,724	114	284.843,441 425.562,724	11.434	114	284.843,441 425.562,724	115	284.830,833 425.561,149	12.706
115	284.830,833 425.561,149	116	284.814,036 425.557,658	17.156	116	284.814,036 425.557,658	117	284.804,244 425.555,276	10.078	117	284.804,244 425.555,276	118	284.795,903 425.550,161	9.784
118	284.795,903 425.550,161	119	284.786,015 425.545,294	11.021	119	284.786,015 425.545,294	120	284.776,388 425.541,621	10.304	120	284.776,388 425.541,621	121	284.763,552 425.538,596	13.188
121	284.763,552 425.538,596	122	284.754,609 425.538,26	8.949	122	284.754,609 425.538,26	123	284.749,007 425.538,985	5.649	123	284.749,007 425.538,985	124	284.744,28 425.540,426	4.942
124	284.744,28 425.540,426	125	284.740,287 425.540,599	3.997	125	284.740,287 425.540,599	126	284.734,588 425.540,174	5.715	126	284.734,588 425.540,174	127	284.729,829 425.538,272	5.125
127	284.729,829 425.538,272	128	284.724,268 425.534,984	6.46	128	284.724,268 425.534,984	129	284.719,225 425.533,158	5.363	129	284.719,225 425.533,158	130	284.715,88 425.532,749	3.37
130	284.715,88 425.532,749	131	284.709,777 425.533,765	6.187	131	284.709,777 425.533,765	132	284.704,636 425.535,894	5.564	132	284.704,636 425.535,894	133	284.697,712 425.540,264	8.188
133	284.697,712 425.540,264	134	284.687,312 425.546,282	12.016	134	284.687,312 425.546,282	135	284.681,146 425.550,903	7.705	135	284.681,146 425.550,903	136	284.676,132 425.555,04	6.5
136	284.676,132 425.555,04	137	284.672,233 425.557,551	4.638	137	284.672,233 425.557,551	138	284.664,531 425.559,666	7.987	138	284.664,531 425.559,666	139	284.659,85 425.559,747	4.682
139	284.659,85 425.559,747	140	284.649,107 425.556,006	11.376	140	284.649,107 425.556,006	141	284.640,284 425.552,777	9.395	141	284.640,284 425.552,777	142	284.631,345 425.549,592	9.489
142	284.631,345 425.549,592	143	284.624,303 425.547,945	7.232	143	284.624,303 425.547,945	144	284.621,364 425.548,014	2.94	144	284.621,364 425.548,014	145	284.613,921 425.549,64	7.619
145	284.613,921 425.549,64	146	284.605,605 425.551,039	8.433	146	284.605,605 425.551,039	147	284.593,585 425.555,069	12.678	147	284.593,585 425.555,069	148	284.583,149 425.558,97	11.141
148	284.583,149 425.558,97	149	284.576,288 425.560,308	6.99	149	284.576,288 425.560,308	150	284.570,081 425.559,968	6.216	150	284.570,081 425.559,968	151	284.564,869 425.558,547	5.402
151	284.564,869 425.558,547	152	284.560,626 425.558,244	4.254	152	284.560,626 425.558,244	153	284.557,143 425.557,889	3.501	153	284.557,143 425.557,889	154	284.554,328 425.558,76	2.947
154	284.554,328 425.558,76	155	284.549,116 425.561,004	5.675	155	284.549,116 425.561,004	156	284.540,419 425.562,742	8.869	156	284.540,419 425.562,742	157	284.535,172 425.562,69	5.247
157	284.535,172 425.562,69	158	284.530,583 425.561,371	4.775	158	284.530,583 425.561,371	159	284.523,032 425.559,279	7.835	159	284.523,032 425.559,279	160	284.519,444 425.555,326	5.339
160	284.519,444 425.555,326	161	284.516,925 425.551,754	4.371	161	284.516,925 425.551,754	162	284.511,033 425.546,915	7.624	162	284.511,033 425.546,915	163	284.507,909 425.545,567	3.402
163	284.507,909 425.545,567	164	284.504,791 425.544,843	3.201	164	284.504,791 425.544,843	165	284.499,847 425.544,179	4.988	165	284.499,847 425.544,179	166	284.495,751 425.544,602	4.118
166	284.495,751 425.544,602	167	284.491,642 425.546,04	4.353	167	284.491,642 425.546,04	168	284.484,497 425.552,654	9.736	168	284.484,497 425.552,654	169	284.476,462 425.560,684	11.36
169	284.476,462 425.560,684	170	284.462,04 425.573,835	19.518	170	284.462,04 425.573,835	171	284.454,096 425.578,555	9.24	171	284.454,096 425.578,555	172	284.448,548 425.581,219	6.154
172	284.448,548 425.581,219	173	284.443,705 425.583,001	5.16	173	284.443,705 425.583,001	174	284.441,349 425.583,251	2.369	174	284.441,349 425.583,251	175	284.438,99 425.583,203	2.359
175	284.438,99 425.583,203	176	284.433,197 425.582,515	5.834	176	284.433,197 425.582,515	177	284.429,486 425.582,129	3.731	177	284.429,486 425.582,129	178	284.424,492 425.582,129	4.994
178	284.424,492 425.582,129	179	284.416,26 425.582,286	8.233	179	284.416,26 425.582,286	180	284.409,283 425.582,516	6.981	180	284.409,283 425.582,516	181	284.398,802 425.584,704	10.707
181	284.398,802 425.584,704	182	284.388,528 425.585,747	10.327	182	284.388,528 425.585,747	183	284.378,673 425.585,826	9.855	183	284.378,673 425.585,826	184	284.367,433 425.587,336	11.341
184	284.367,433 425.587,336	185	284.355,446 425.592,558	13.075	185	284.355,446 425.592,558	186	284.351,113 425.594,239	4.648	186	284.351,113 425.594,239	187	284.345,192 425.596,025	6.184
187	284.345,192 425.596,025	188	284.336,311 425.597,356	8.98	188	284.336,311 425.597,356	189	284.321,339 425.602,032	15.685	189	284.321,339 425.602,032	190	284.306,263 425.606,218	15.646
190	284.306,263 425.606,218	191	284.288,777 425.611,39	18.235	191	284.288,777 425.611,39	192	284.274,877 425.615,166	14.404	192	284.274,877 425.615,166	193	284.257,767 425.618,646	17.46
193	284.257,767 425.618,646	194	284.241,407 425.621,978	16.696	194	284.241,407 425.621,978	195	284.228,568 425.624,451	13.075	195	284.228,568 425.624,451	196	284.217,026 425.626,929	11.805
196	284.217,026 425.626,929	197	284.205,174 425.629,203	12.068	197	284.205,174 425.629,203	198	284.194,013 425.630,558	11.243	198	284.194,013 425.630,558	199	284.172,511 425.631,214	21.512
199	284.172,511 425.631,214	200	284.166,152 425.630,759	6.375	200	284.166,152 425.630,759	201	284.158,37 425.628,917	7.997	201	284.158,37 425.628,917	202	284.148,88 425.626,487	9.796

Punct început	X / Y	Punct sfârșit	X / Y	Lungime segment	Punct început	X / Y	Punct sfârșit	X / Y	Lungime segment	Punct început	X / Y	Punct sfârșit	X / Y	Lungime segment
202	284.148,88 425.626,487	203	284.129,833 425.623,232	19.323	203	284.129,833 425.623,232	204	284.119,544 425.620,557	10.631	204	284.119,544 425.620,557	205	284.113,249 425.619,903	6.329
205	284.113,249 425.619,903	206	284.105,366 425.619,364	7.901	206	284.105,366 425.619,364	207	284.098,848 425.619,815	6.534	207	284.098,848 425.619,815	208	284.087,723 425.623,619	11.757
208	284.087,723 425.623,619	209	284.079,367 425.628,167	9.514	209	284.079,367 425.628,167	210	284.069,315 425.634,555	11.91	210	284.069,315 425.634,555	211	284.060,987 425.641,335	10.739
211	284.060,987 425.641,335	212	284.051,652 425.648,001	11.471	212	284.051,652 425.648,001	213	284.045,164 425.651,166	7.219	213	284.045,164 425.651,166	214	284.037,431 425.653,652	8.123
214	284.037,431 425.653,652	215	284.030,812 425.652,825	6.67	215	284.030,812 425.652,825	216	284.025,231 425.648,574	7.016	216	284.025,231 425.648,574	217	284.022,644 425.643,888	5.353
217	284.022,644 425.643,888	218	284.018,389 425.636,179	8.805	218	284.018,389 425.636,179	219	284.009,138 425.619,89	18.733	219	284.009,138 425.619,89	220	283.993,55 425.605,602	21.146
220	283.993,55 425.605,602	221	283.976,812 425.594,71	19.97	221	283.976,812 425.594,71	222	283.957,77 425.589,013	19.876	222	283.957,77 425.589,013	223	283.944,63 425.587,583	13.218
223	283.944,63 425.587,583	224	283.925,049 425.587,352	19.582	224	283.925,049 425.587,352	225	283.916,748 425.586,231	8.376	225	283.916,748 425.586,231	226	283.910,165 425.584,469	6.815
226	283.910,165 425.584,469	227	283.902,109 425.580,015	9.205	227	283.902,109 425.580,015	228	283.886,586 425.568,782	19.161	228	283.886,586 425.568,782	229	283.872,95 425.555,758	18.856
229	283.872,95 425.555,758	230	283.857,036 425.539,854	22.499	230	283.857,036 425.539,854	231	283.834,366 425.514,427	34.066	231	283.834,366 425.514,427	232	283.820,734 425.503,609	17.403
232	283.820,734 425.503,609	233	283.808,117 425.495,987	14.741	233	283.808,117 425.495,987	234	283.790,818 425.480,698	23.087	234	283.790,818 425.480,698	235	283.770,063 425.469,698	23.49
235	283.770,063 425.469,698	236	283.754,028 425.463,733	17.109	236	283.754,028 425.463,733	237	283.724,211 425.455,534	30.924	237	283.724,211 425.455,534	238	283.706,268 425.454,164	17.995
238	283.706,268 425.454,164	239	283.700,325 425.454,883	5.986	239	283.700,325 425.454,883	240	283.672,382 425.452,419	28.051	240	283.672,382 425.452,419	241	283.661,598 425.452,639	10.786
241	283.661,598 425.452,639	242	283.656,278 425.452,926	5.328	242	283.656,278 425.452,926	243	283.651,898 425.455,02	4.855	243	283.651,898 425.455,02	244	283.643,997 425.460,622	9.685
244	283.643,997 425.460,622	245	283.639,371 425.463,654	5.531	245	283.639,371 425.463,654	246	283.629,321 425.469,98	11.875	246	283.629,321 425.469,98	247	283.618,651 425.472,298	10.919
247	283.618,651 425.472,298	248	283.605,742 425.471,312	12.947	248	283.605,742 425.471,312	249	283.590,941 425.469,838	14.874	249	283.590,941 425.469,838	250	283.572,232 425.468,427	18.762
250	283.572,232 425.468,427	251	283.558,947 425.464,355	13.895	251	283.558,947 425.464,355	252	283.539,735 425.458,382	20.119	252	283.539,735 425.458,382	253	283.515,787 425.449,411	25.573
253	283.515,787 425.449,411	254	283.502,338 425.440,231	16.283	254	283.502,338 425.440,231	255	283.492,069 425.429,944	14.535	255	283.492,069 425.429,944	256	283.464,573 425.406,79	35.946
256	283.464,573 425.406,79	257	283.449,047 425.397,646	18.019	257	283.449,047 425.397,646	258	283.425,196 425.391,385	24.659	258	283.425,196 425.391,385	259	283.411,847 425.393,006	13.447
259	283.411,847 425.393,006	260	283.404,772 425.397,035	8.142	260	283.404,772 425.397,035	261	283.394,595 425.402,26	11.44	261	283.394,595 425.402,26	262	283.376,134 425.412,159	20.948
262	283.376,134 425.412,159	263	283.352,853 425.423,513	25.902	263	283.352,853 425.423,513	264	283.339,087 425.428,908	14.785	264	283.339,087 425.428,908	265	283.322,506 425.430,638	16.671
265	283.322,506 425.430,638	266	283.309,409 425.427,7	13.422	266	283.309,409 425.427,7	267	283.291,824 425.426,221	17.647	267	283.291,824 425.426,221	268	283.274,995 425.425,164	16.862
268	283.274,995 425.425,164	269	283.267,37 425.424,113	7.697	269	283.267,37 425.424,113	270	283.251,935 425.423,396	15.452	270	283.251,935 425.423,396	271	283.226,631 425.422,167	25.334
271	283.226,631 425.422,167	272	283.206,319 425.421,048	20.343	272	283.206,319 425.421,048	273	283.194,706 425.425,453	12.42	273	283.194,706 425.425,453	274	283.183,181 425.430,954	12.771
274	283.183,181 425.430,954	275	283.176,244 425.436,044	8.604	275	283.176,244 425.436,044	276	283.168,472 425.439,77	8.619	276	283.168,472 425.439,77	277	283.152,994 425.446,636	16.933
277	283.152,994 425.446,636	278	283.142,897 425.457,49	14.824	278	283.142,897 425.457,49	279	283.137,46 425.468,702	12.461	279	283.137,46 425.468,702	280	283.129,884 425.487,917	20.655
280	283.129,884 425.487,917	281	283.126,267 425.502,777	15.294	281	283.126,267 425.502,777	282	283.121,222 425.513,45	11.805	282	283.121,222 425.513,45	283	283.116,956 425.517,002	5.551
283	283.116,956 425.517,002	284	283.107,794 425.520,677	9.872	284	283.107,794 425.520,677	285	283.099,329 425.522,979	8.772	285	283.099,329 425.522,979	286	283.092,07 425.523,791	7.304
286	283.092,07 425.523,791	287	283.082,927 425.523,619	9.145	287	283.082,927 425.523,619	288	283.073,81 425.522,959	9.141	288	283.073,81 425.522,959	289	283.064,468 425.517,759	10.692
289	283.064,468 425.517,759	290	283.058,111 425.514,22	7.276	290	283.058,111 425.514,22	291	283.051,667 425.506,449	10.095	291	283.051,667 425.506,449	292	283.049,365 425.496,651	10.065
292	283.049,365 425.496,651	293	283.044,329 425.477,191	20.101	293	283.044,329 425.477,191	294	283.042,795 425.468,671	8.657	294	283.042,795 425.468,671	295	283.039,981 425.461,343	7.85
295	283.039,981 425.461,343	296	283.033,576 425.450,234	12.823	296	283.033,576 425.450,234	297	283.028,376 425.442,055	9.692	297	283.028,376 425.442,055	298	283.018,425 425.429,63	15.919
298	283.018,425 425.429,63	299	283.009,464 425.419,395	13.603	299	283.009,464 425.419,395	300	283.000,273 425.408,762	14.055	300	283.000,273 425.408,762	301	282.995,235 425.402,702	7.881

Punct început	X / Y	Punct sfârşit	X / Y	Lungime segment	Punct început	X / Y	Punct sfârşit	X / Y	Lungime segment	Punct început	X / Y	Punct sfârşit	X / Y	Lungime segment
301	282.995,235 425.402,702	302	282.988,662 425.394,795	10.282	302	282.988,662 425.394,795	303	282.979,188 425.380,695	16.987	303	282.979,188 425.380,695	304	282.969,533 425.372,563	12.623
304	282.969,533 425.372,563	305	282.963,025 425.369,533	7.179	305	282.963,025 425.369,533	306	282.954,734 425.368,553	8.349	306	282.954,734 425.368,553	307	282.940,56 425.370,959	14.377
307	282.940,56 425.370,959	308	282.924,87 425.375,859	16.437	308	282.924,87 425.375,859	309	282.907,885 425.380,013	17.486	309	282.907,885 425.380,013	310	282.872,675 425.384,732	35.525
310	282.872,675 425.384,732	311	282.864,195 425.385,528	8.517	311	282.864,195 425.385,528	312	282.849,459 425.385,136	14.741	312	282.849,459 425.385,136	313	282.816,021 425.383,75	33.467
313	282.816,021 425.383,75	314	282.796,383 425.382,936	19.655	314	282.796,383 425.382,936	315	282.781,025 425.382,497	15.364	315	282.781,025 425.382,497	316	282.767,553 425.379,714	13.756
316	282.767,553 425.379,714	317	282.753,272 425.374,058	15.36	317	282.753,272 425.374,058	318	282.735,813 425.363,615	20.344	318	282.735,813 425.363,615	319	282.725,215 425.354,997	13.66
319	282.725,215 425.354,997	320	282.717,85 425.346,289	11.405	320	282.717,85 425.346,289	321	282.714,508 425.340,818	6.411	321	282.714,508 425.340,818	322	282.711,529 425.333,795	7.629
322	282.711,529 425.333,795	323	282.705,735 425.322,763	12.461	323	282.705,735 425.322,763	324	282.699,058 425.308,663	15.601	324	282.699,058 425.308,663	325	282.691,516 425.297,284	13.651
325	282.691,516 425.297,284	326	282.684,678 425.287,482	11.951	326	282.684,678 425.287,482	327	282.674,816 425.273,348	17.235	327	282.674,816 425.273,348	328	282.666,747 425.259,492	16.034
328	282.666,747 425.259,492	329	282.661,106 425.246,229	14.413	329	282.661,106 425.246,229	330	282.653,553 425.231,237	16.787	330	282.653,553 425.231,237	331	282.648,257 425.224,087	8.898
331	282.648,257 425.224,087	332	282.641,385 425.218,062	9.139	332	282.641,385 425.218,062	333	282.629,192 425.209,925	14.659	333	282.629,192 425.209,925	334	282.616,123 425.204,858	14.017
334	282.616,123 425.204,858	335	282.601,589 425.201,254	14.974	335	282.601,589 425.201,254	336	282.590,857 425.197,574	11.345	336	282.590,857 425.197,574	337	282.587,59 425.195,322	3.968
337	282.587,59 425.195,322	338	282.581,281 425.190,143	8.162	338	282.581,281 425.190,143	339	282.569,872 425.180,771	14.765	339	282.569,872 425.180,771	340	282.556,888 425.170,897	16.312
340	282.556,888 425.170,897	341	282.542,034 425.159,064	18.991	341	282.542,034 425.159,064	342	282.532,282 425.152,656	11.669	342	282.532,282 425.152,656	343	282.524,092 425.149,199	8.89
343	282.524,092 425.149,199	344	282.507,346 425.145,684	17.111	344	282.507,346 425.145,684	345	282.499,717 425.143,199	8.024	345	282.499,717 425.143,199	346	282.484,323 425.136,06	16.969
346	282.484,323 425.136,06	347	282.474,763 425.131,627	10.538	347	282.474,763 425.131,627	348	282.465,448 425.121,714	13.603	348	282.465,448 425.121,714	349	282.446,85 425.102,699	26.598
349	282.446,85 425.102,699	350	282.431,523 425.085,357	23.144	350	282.431,523 425.085,357	351	282.416,677 425.069,461	21.751	351	282.416,677 425.069,461	352	282.399,11 425.052,627	24.331
352	282.399,11 425.052,627	353	282.386,655 425.040,521	17.369	353	282.386,655 425.040,521	354	282.374,433 425.024,083	20.484	354	282.374,433 425.024,083	355	282.368,587 425.014,553	11.18
355	282.368,587 425.014,553	356	282.363,934 425.006,968	8.898	356	282.363,934 425.006,968	357	282.357,79 425.001,535	8.202	357	282.357,79 425.001,535	358	282.351,433 424.996,259	8.261
358	282.351,433 424.996,259	359	282.343,204 424.994,501	8.415	359	282.343,204 424.994,501	360	282.333,953 424.994,955	9.262	360	282.333,953 424.994,955	361	282.326,273 424.995,331	7.689
361	282.326,273 424.995,331	362	282.312,276 424.993,411	14.128	362	282.312,276 424.993,411	363	282.301,676 424.991,957	10.699	363	282.301,676 424.991,957	364	282.285,048 424.988,441	16.996
364	282.285,048 424.988,441	365	282.273,961 424.983,809	12.016	365	282.273,961 424.983,809	366	282.257,239 424.972,546	20.161	366	282.257,239 424.972,546	367	282.244,126 424.956,164	20.984
367	282.244,126 424.956,164	368	282.237,861 424.948,338	10.025	368	282.237,861 424.948,338	369	282.232,21 424.936,235	13.357	369	282.232,21 424.936,235	370	282.224,576 424.923,065	15.223
370	282.224,576 424.923,065	371	282.209,301 424.897,53	29.755	371	282.209,301 424.897,53	372	282.198,242 424.889,095	13.909	372	282.198,242 424.889,095	373	282.181,652 424.879,059	19.389
373	282.181,652 424.879,059	374	282.159,242 424.872,369	23.387	374	282.159,242 424.872,369	375	282.148,796 424.869,25	10.902	375	282.148,796 424.869,25	376	282.134,039 424.870,519	14.811
376	282.134,039 424.870,519	377	282.123,383 424.873,796	11.149	377	282.123,383 424.873,796	378	282.110,713 424.876,709	13.001	378	282.110,713 424.876,709	379	282.100,513 424.879,053	10.466
379	282.100,513 424.879,053	380	282.086,396 424.878,644	14.123	380	282.086,396 424.878,644	381	282.077,734 424.878,392	8.666	381	282.077,734 424.878,392	382	282.065,794 424.874,43	12.58
382	282.065,794 424.874,43	383	282.042,402 424.866,496	24.701	383	282.042,402 424.866,496	384	282.030,566 424.864,553	11.994	384	282.030,566 424.864,553	385	282.004,749 424.864,057	25.822
385	282.004,749 424.864,057	386	281.989,625 424.862,316	15.224	386	281.989,625 424.862,316	387	281.973,58 424.857,789	16.671	387	281.973,58 424.857,789	388	281.950,104 424.848,513	25.242
388	281.950,104 424.848,513	389	281.943,314 424.846,831	6.995	389	281.943,314 424.846,831	390	281.932,516 424.845,831	10.844	390	281.932,516 424.845,831	391	281.927,839 424.847,756	5.058
391	281.927,839 424.847,756	392	281.923,554 424.849,52	4.634	392	281.923,554 424.849,52	393	281.917,084 424.850,382	6.527	393	281.917,084 424.850,382	394	281.909,185 424.848,592	8.099
394	281.909,185 424.848,592	395	281.897,882 424.843,043	12.592	395	281.897,882 424.843,043	396	281.892,53 424.840,666	5.856	396	281.892,53 424.840,666	397	281.881,51 424.833,979	12.89
397	281.881,51 424.833,979	398	281.872,123 424.828,578	10.83	398	281.872,123 424.828,578	399	281.855,709 424.824,763	16.852	399	281.855,709 424.824,763	400	281.836,435 424.822,024	19.468

Punct început	X / Y	Punct sfârșit	X / Y	Lungime segment	Punct început	X / Y	Punct sfârșit	X / Y	Lungime segment	Punct început	X / Y	Punct sfârșit	X / Y	Lungime segment
400	281.836,435 424.822,024	401	281.822,479 424.820,386	14.05 2	401	281.822,479 424.820,386	402	281.789,987 424.816,574	32.71 5	402	281.789,987 424.816,574	403	281.769,015 424.815,901	20.98 3
403	281.769,015 424.815,901	404	281.748,415 424.819,815	20.96 9	404	281.748,415 424.819,815	405	281.730,924 424.826,065	18.57 4	405	281.730,924 424.826,065	406	281.716,737 424.828,445	14.38 5
406	281.716,737 424.828,445	407	281.691,995 424.831,203	24.89 5	407	281.691,995 424.831,203	408	281.681,68 424.830,387	10.34 7	408	281.681,68 424.830,387	409	281.667,732 424.825,373	14.82 2
409	281.667,732 424.825,373	410	281.655,562 424.819,004	13.73 6	410	281.655,562 424.819,004	411	281.642,358 424.814,153	14.06 7	411	281.642,358 424.814,153	412	281.627,051 424.807,54	16.67 4
412	281.627,051 424.807,54	413	281.613,488 424.799,29	15.87 5	413	281.613,488 424.799,29	414	281.598,699 424.790,872	17.01 7	414	281.598,699 424.790,872	415	281.587,5 424.783,123	13.61 9
415	281.587,5 424.783,123	416	281.573,407 424.769,197	19.81 3	416	281.573,407 424.769,197	417	281.561,179 424.754,313	19.26 3	417	281.561,179 424.754,313	418	281.547,547 424.738,498	20.87 9
418	281.547,547 424.738,498	419	281.544,509 424.734,178	5.281	419	281.544,509 424.734,178	420	281.526,686 424.712,148	28.33 7	420	281.526,686 424.712,148	421	281.522,174 424.705,164	8.315
421	281.522,174 424.705,164	422	281.524,492 424.701,382	4.436	422	281.524,492 424.701,382	423	281.529,93 424.709,798	10.02	423	281.529,93 424.709,798	424	281.547,703 424.731,767	28.25 8
424	281.547,703 424.731,767	425	281.550,706 424.736,035	5.219	425	281.550,706 424.736,035	426	281.564,239 424.751,737	20.72 9	426	281.564,239 424.751,737	427	281.576,366 424.766,498	19.10 4
427	281.576,366 424.766,498	428	281.590,063 424.780,032	19.25 6	428	281.590,063 424.780,032	429	281.600,83 424.787,482	13.09 3	429	281.600,83 424.787,482	430	281.615,517 424.795,842	16.9
430	281.615,517 424.795,842	431	281.628,893 424.803,979	15.65 7	431	281.628,893 424.803,979	432	281.643,842 424.810,437	16.28 4	432	281.643,842 424.810,437	433	281.657,186 424.815,34	14.21 6
433	281.657,186 424.815,34	434	281.669,344 424.821,701	13.72 1	434	281.669,344 424.821,701	435	281.682,529 424.826,441	14.01 1	435	281.682,529 424.826,441	436	281.691,93 424.827,186	9.43
436	281.691,93 424.827,186	437	281.716,184 424.824,482	24.40 4	437	281.716,184 424.824,482	438	281.729,912 424.822,179	13.92	438	281.729,912 424.822,179	439	281.747,363 424.815,944	18.53 1
439	281.747,363 424.815,944	440	281.768,702 424.811,889	21.72 1	440	281.768,702 424.811,889	441	281.790,285 424.812,582	21.59 4	441	281.790,285 424.812,582	442	281.836,95 424.818,057	46.98 5
442	281.836,95 424.818,057	443	281.856,445 424.820,828	19.69 1	443	281.856,445 424.820,828	444	281.873,605 424.824,816	17.61 7	444	281.873,605 424.824,816	445	281.883,545 424.830,535	11.46 8
445	281.883,545 424.830,535	446	281.894,387 424.837,114	12.68 2	446	281.894,387 424.837,114	447	281.899,576 424.839,419	5.678	447	281.899,576 424.839,419	448	281.910,527 424.844,795	12.19 9
448	281.910,527 424.844,795	449	281.917,268 424.846,322	6.912	449	281.917,268 424.846,322	450	281.922,511 424.845,623	5.289	450	281.922,511 424.845,623	451	281.927,11 424.843,73	4.973
451	281.927,11 424.843,73	452	281.939,654 424.844,135	12.55 1	452	281.939,654 424.844,135	453	281.950,86 424.844,63	11.21 7	453	281.950,86 424.844,63	454	281.960,346 424.846,647	9.698
454	281.960,346 424.846,647	455	281.966,917 424.849,135	7.026	455	281.966,917 424.849,135	456	281.977,08 424.852,81	10.80 7	456	281.977,08 424.852,81	457	281.988,074 424.855,868	11.41 1
457	281.988,074 424.855,868	458	281.997,909 424.856,935	9.893	458	281.997,909 424.856,935	459	282.012,001 424.858,1	14.14	459	282.012,001 424.858,1	460	282.026,252 424.858,783	14.26 7
460	282.026,252 424.858,783	461	282.036,942 424.859,682	10.72 8	461	282.036,942 424.859,682	462	282.056,561 424.865,623	20.49 9	462	282.056,561 424.865,623	463	282.071,944 424.871,948	16.63 3
463	282.071,944 424.871,948	464	282.080,593 424.874,179	8.932	464	282.080,593 424.874,179	465	282.092,326 424.873,607	11.74 7	465	282.092,326 424.873,607	466	282.101,902 424.873,429	9.578
466	282.101,902 424.873,429	467	282.113,685 424.870,865	12.05 9	467	282.113,685 424.870,865	468	282.128,947 424.865,39	16.21 4	468	282.128,947 424.865,39	469	282.143,567 424.862,788	14.85
469	282.143,567 424.862,788	470	282.160,356 424.863,287	16.79 6	470	282.160,356 424.863,287	471	282.176,195 424.866,736	16.21	471	282.176,195 424.866,736	472	282.185,879 424.868,845	9.911
472	282.185,879 424.868,845	473	282.197,48 424.874,842	13.05 9	473	282.197,48 424.874,842	474	282.207,348 424.880,589	11.42	474	282.207,348 424.880,589	475	282.217,188 424.891,226	14.49
475	282.217,188 424.891,226	476	282.229,561 424.909,923	22.42	476	282.229,561 424.909,923	477	282.234,12 424.922,613	13.48 4	477	282.234,12 424.922,613	478	282.240,265 424.937,679	16.27 1
478	282.240,265 424.937,679	479	282.248,151 424.950,654	15.18 4	479	282.248,151 424.950,654	480	282.254,292 424.960,662	11.74 2	480	282.254,292 424.960,662	481	282.266,482 424.970,673	15.77 4
481	282.266,482 424.970,673	482	282.280,552 424.979,72	16.72 8	482	282.280,552 424.979,72	483	282.293,622 424.983,103	13.50 1	483	282.293,622 424.983,103	484	282.310,703 424.985,128	17.20 1
484	282.310,703 424.985,128	485	282.324,288 424.986,874	13.69 7	485	282.324,288 424.986,874	486	282.331,353 424.987,533	7.096	486	282.331,353 424.987,533	487	282.337,189 424.986,959	5.864
487	282.337,189 424.986,959	488	282.339,946 424.986,959	2.757	488	282.339,946 424.986,959	489	282.345,808 424.986,959	5.862	489	282.345,808 424.986,959	490	282.355,877 424.988,585	10.19 9
490	282.355,877 424.988,585	491	282.361,873 424.991,475	6.656	491	282.361,873 424.991,475	492	282.368,381 424.997,769	9.054	492	282.368,381 424.997,769	493	282.380,248 425.021,82	26.81 9
493	282.380,248 425.021,82	494	282.389,826 425.035,496	16.69 6	494	282.389,826 425.035,496	495	282.397,733 425.043,702	11.39 6	495	282.397,733 425.043,702	496	282.431,319 425.074,973	45.89
496	282.431,319 425.074,973	497	282.472,366 425.112,435	55.57 2	497	282.472,366 425.112,435	498	282.489,786 425.129,074	24.09	498	282.489,786 425.129,074	499	282.497,885 425.135,819	10.54

Punct început	X / Y	Punct sfârșit	X / Y	Lungime segment	Punct început	X / Y	Punct sfârșit	X / Y	Lungime segment	Punct început	X / Y	Punct sfârșit	X / Y	Lungime segment
499	282.497,885 425.135,819	500	282.506,441 425.139,652	9.375	500	282.506,441 425.139,652	501	282.518,836 425.142,558	12.731	501	282.518,836 425.142,558	502	282.536,329 425.147,397	18.15
502	282.536,329 425.147,397	503	282.544,0 425.150,496	8.273	503	282.544,0 425.150,496	504	282.559,33 425.163,159	19.884	504	282.559,33 425.163,159	505	282.571,638 425.171,255	14.732
505	282.571,638 425.171,255	506	282.583,246 425.182,702	16.303	506	282.583,246 425.182,702	507	282.597,73 425.192,051	17.239	507	282.597,73 425.192,051	508	282.613,467 425.197,358	16.608
508	282.613,467 425.197,358	509	282.624,014 425.200,966	11.147	509	282.624,014 425.200,966	510	282.639,023 425.207,889	16.529	510	282.639,023 425.207,889	511	282.651,322 425.218,051	15.954
511	282.651,322 425.218,051	512	282.655,927 425.223,634	7.237	512	282.655,927 425.223,634	513	282.661,957 425.232,575	10.784	513	282.661,957 425.232,575	514	282.685,744 425.270,977	45.172
514	282.685,744 425.270,977	515	282.700,873 425.294,331	27.826	515	282.700,873 425.294,331	516	282.711,34 425.323,154	30.665	516	282.711,34 425.323,154	517	282.722,969 425.342,012	22.155
517	282.722,969 425.342,012	518	282.733,821 425.353,291	15.652	518	282.733,821 425.353,291	519	282.747,671 425.362,47	16.616	519	282.747,671 425.362,47	520	282.759,149 425.368,353	12.898
520	282.759,149 425.368,353	521	282.772,372 425.374,743	14.686	521	282.772,372 425.374,743	522	282.789,689 425.377,069	17.473	522	282.789,689 425.377,069	523	282.812,993 425.378,707	23.361
523	282.812,993 425.378,707	524	282.834,236 425.378,856	21.244	524	282.834,236 425.378,856	525	282.865,03 425.380,335	30.829	525	282.865,03 425.380,335	526	282.880,912 425.378,278	16.015
526	282.880,912 425.378,278	527	282.892,144 425.376,801	11.329	527	282.892,144 425.376,801	528	282.907,421 425.373,718	15.585	528	282.907,421 425.373,718	529	282.923,286 425.368,433	16.722
529	282.923,286 425.368,433	530	282.936,133 425.362,928	13.977	530	282.936,133 425.362,928	531	282.946,955 425.359,434	11.372	531	282.946,955 425.359,434	532	282.958,3 425.354,665	12.307
532	282.958,3 425.354,665	533	282.970,413 425.352,735	12.266	533	282.970,413 425.352,735	534	282.975,8 425.352,696	5.387	534	282.975,8 425.352,696	535	282.984,642 425.354,116	8.955
535	282.984,642 425.354,116	536	282.992,64 425.358,593	9.166	536	282.992,64 425.358,593	537	282.998,286 425.364,391	8.093	537	282.998,286 425.364,391	538	283.002,069 425.369,432	6.303
538	283.002,069 425.369,432	539	283.005,101 425.376,292	7.5	539	283.005,101 425.376,292	540	283.006,183 425.384,321	8.102	540	283.006,183 425.384,321	541	283.007,239 425.393,519	9.258
541	283.007,239 425.393,519	542	283.007,239 425.400,443	6.924	542	283.007,239 425.400,443	543	283.010,042 425.406,045	6.264	543	283.010,042 425.406,045	544	283.020,533 425.418,355	16.174
544	283.020,533 425.418,355	545	283.025,475 425.425,39	8.597	545	283.025,475 425.425,39	546	283.031,989 425.434,71	11.371	546	283.031,989 425.434,71	547	283.040,008 425.445,989	13.839
547	283.040,008 425.445,989	548	283.047,147 425.457,071	13.182	548	283.047,147 425.457,071	549	283.050,685 425.468,894	12.341	549	283.050,685 425.468,894	550	283.053,388 425.482,248	13.625
550	283.053,388 425.482,248	551	283.054,866 425.496,138	13.968	551	283.054,866 425.496,138	552	283.056,537 425.503,513	7.562	552	283.056,537 425.503,513	553	283.060,205 425.509,079	6.666
553	283.060,205 425.509,079	554	283.066,446 425.514,901	8.535	554	283.066,446 425.514,901	555	283.073,758 425.518,117	7.988	555	283.073,758 425.518,117	556	283.083,279 425.519,625	9.64
556	283.083,279 425.519,625	557	283.091,884 425.519,787	8.607	557	283.091,884 425.519,787	558	283.098,577 425.519,038	6.735	558	283.098,577 425.519,038	559	283.106,52 425.516,878	8.231
559	283.106,52 425.516,878	560	283.114,882 425.513,525	9.009	560	283.114,882 425.513,525	561	283.117,983 425.510,942	4.036	561	283.117,983 425.510,942	562	283.122,477 425.501,436	10.515
562	283.122,477 425.501,436	563	283.126,062 425.486,705	15.161	563	283.126,062 425.486,705	564	283.133,795 425.467,094	21.081	564	283.133,795 425.467,094	565	283.139,56 425.455,205	13.213
565	283.139,56 425.455,205	566	283.150,623 425.443,312	16.243	566	283.150,623 425.443,312	567	283.166,796 425.436,138	17.693	567	283.166,796 425.436,138	568	283.174,178 425.432,598	8.187
568	283.174,178 425.432,598	569	283.181,118 425.427,506	8.608	569	283.181,118 425.427,506	570	283.193,133 425.421,771	13.314	570	283.193,133 425.421,771	571	283.205,693 425.417,008	13.433
571	283.205,693 425.417,008	572	283.226,838 425.418,172	21.177	572	283.226,838 425.418,172	573	283.252,125 425.419,4	25.317	573	283.252,125 425.419,4	574	283.267,737 425.420,125	15.629
574	283.267,737 425.420,125	575	283.275,394 425.421,181	7.729	575	283.275,394 425.421,181	576	283.292,117 425.422,231	16.756	576	283.292,117 425.422,231	577	283.310,017 425.423,737	17.963
577	283.310,017 425.423,737	578	283.322,743 425.426,592	13.042	578	283.322,743 425.426,592	579	283.338,133 425.424,986	15.474	579	283.338,133 425.424,986	580	283.351,244 425.419,847	14.082
580	283.351,244 425.419,847	581	283.374,277 425.408,614	25.626	581	283.374,277 425.408,614	582	283.392,439 425.398,422	20.826	582	283.392,439 425.398,422	583	283.402,213 425.393,258	11.054
583	283.402,213 425.393,258	584	283.410,06 425.388,611	9.12	584	283.410,06 425.388,611	585	283.425,416 425.386,25	15.536	585	283.425,416 425.386,25	586	283.450,549 425.393,14	26.06
586	283.450,549 425.393,14	587	283.467,14 425.402,431	19.015	587	283.467,14 425.402,431	588	283.496,227 425.425,862	37.351	588	283.496,227 425.425,862	589	283.505,727 425.435,496	13.53
589	283.505,727 425.435,496	590	283.518,282 425.445,179	15.855	590	283.518,282 425.445,179	591	283.541,096 425.454,616	24.689	591	283.541,096 425.454,616	592	283.560,127 425.460,533	19.93
592	283.560,127 425.460,533	593	283.572,978 425.464,472	13.441	593	283.572,978 425.464,472	594	283.591,209 425.465,847	18.283	594	283.591,209 425.465,847	595	283.605,945 425.466,718	14.762
595	283.605,945 425.466,718	596	283.618,551 425.467,823	12.654	596	283.618,551 425.467,823	597	283.627,648 425.466,037	9.271	597	283.627,648 425.466,037	598	283.636,93 425.459,965	11.092

Punct început	X / Y	Punct sfârșit	X / Y	Lungime segment	Punct început	X / Y	Punct sfârșit	X / Y	Lungime segment	Punct început	X / Y	Punct sfârșit	X / Y	Lungime segment
598	283.636,93 425.459,965	599	283.641,552 425.457,142	5.416	599	283.641,552 425.457,142	600	283.649,143 425.451,055	9.73	600	283.649,143 425.451,055	601	283.655,152 425.448,343	6.593
601	283.655,152 425.448,343	602	283.661,17 425.448,246	6.019	602	283.661,17 425.448,246	603	283.672,402 425.447,896	11.23 7	603	283.672,402 425.447,896	604	283.699,604 425.449,644	27.25 8
604	283.699,604 425.449,644	605	283.724,9 425.451,575	25.37	605	283.724,9 425.451,575	606	283.772,082 425.464,549	48.93 3	606	283.772,082 425.464,549	607	283.779,22 425.468,23	8.031
607	283.779,22 425.468,23	608	283.794,114 425.475,909	16.75 7	608	283.794,114 425.475,909	609	283.811,406 425.491,549	23.31 6	609	283.811,406 425.491,549	610	283.823,879 425.499,083	14.57 2
610	283.823,879 425.499,083	611	283.838,156 425.510,414	18.22 7	611	283.838,156 425.510,414	612	283.861,036 425.536,075	34.38	612	283.861,036 425.536,075	613	283.876,794 425.551,824	22.27 9
613	283.876,794 425.551,824	614	283.890,114 425.564,546	18.41 9	614	283.890,114 425.564,546	615	283.905,062 425.575,363	18.45 1	615	283.905,062 425.575,363	616	283.912,237 425.579,33	8.199
616	283.912,237 425.579,33	617	283.917,831 425.580,827	5.791	617	283.917,831 425.580,827	618	283.925,451 425.581,856	7.689	618	283.925,451 425.581,856	619	283.944,961 425.582,087	19.51 1
619	283.944,961 425.582,087	620	283.958,865 425.583,6	13.98 6	620	283.958,865 425.583,6	621	283.979,147 425.589,667	21.17	621	283.979,147 425.589,667	622	283.996,931 425.601,24	21.21 8
622	283.996,931 425.601,24	623	284.013,492 425.616,42	22.46 6	623	284.013,492 425.616,42	624	284.023,188 425.633,491	19.63 2	624	284.023,188 425.633,491	625	284.027,46 425.641,23	8.84
625	284.027,46 425.641,23	626	284.029,486 425.644,901	4.193	626	284.029,486 425.644,901	627	284.032,965 425.647,551	4.373	627	284.032,965 425.647,551	628	284.036,906 425.648,044	3.972
628	284.036,906 425.648,044	629	284.043,106 425.646,051	6.512	629	284.043,106 425.646,051	630	284.048,829 425.643,258	6.368	630	284.048,829 425.643,258	631	284.057,649 425.636,96	10.83 8
631	284.057,649 425.636,96	632	284.065,94 425.630,211	10.69 1	632	284.065,94 425.630,211	633	284.075,747 425.622,945	12.20 5	633	284.075,747 425.622,945	634	284.081,287 425.619,613	6.465
634	284.081,287 425.619,613	635	284.085,955 425.618,409	4.821	635	284.085,955 425.618,409	636	284.091,706 425.616,274	6.135	636	284.091,706 425.616,274	637	284.097,579 425.613,997	6.299
637	284.097,579 425.613,997	638	284.105,387 425.613,535	7.822	638	284.105,387 425.613,535	639	284.113,604 425.614,409	8.263	639	284.113,604 425.614,409	640	284.120,494 425.614,459	6.89
640	284.120,494 425.614,459	641	284.126,596 425.616,288	6.37	641	284.126,596 425.616,288	642	284.131,207 425.617,887	4.88	642	284.131,207 425.617,887	643	284.150,027 425.621,103	19.09 3
643	284.150,027 425.621,103	644	284.159,686 425.623,577	9.971	644	284.159,686 425.623,577	645	284.166,696 425.625,236	7.204	645	284.166,696 425.625,236	646	284.172,163 425.624,819	5.483
646	284.172,163 425.624,819	647	284.193,68 425.625,058	21.51 8	647	284.193,68 425.625,058	648	284.204,324 425.623,766	10.72 2	648	284.204,324 425.623,766	649	284.215,93 425.621,539	11.81 8
649	284.215,93 425.621,539	650	284.227,47 425.619,062	11.80 3	650	284.227,47 425.619,062	651	284.240,338 425.616,583	13.10 5	651	284.240,338 425.616,583	652	284.256,671 425.613,256	16.66 8
652	284.256,671 425.613,256	653	284.273,888 425.609,755	17.56 9	653	284.273,888 425.609,755	654	284.287,832 425.607,491	14.12 7	654	284.287,832 425.607,491	655	284.304,963 425.601,909	18.01 7
655	284.304,963 425.601,909	656	284.335,477 425.593,436	31.66 9	656	284.335,477 425.593,436	657	284.344,313 425.592,112	8.935	657	284.344,313 425.592,112	658	284.349,81 425.590,454	5.742
658	284.349,81 425.590,454	659	284.353,843 425.588,889	4.326	659	284.353,843 425.588,889	660	284.366,15 425.582,889	13.69 2	660	284.366,15 425.582,889	661	284.378,485 425.581,827	12.38 1
661	284.378,485 425.581,827	662	284.388,31 425.581,749	9.825	662	284.388,31 425.581,749	663	284.398,189 425.580,746	9.93	663	284.398,189 425.580,746	664	284.408,805 425.578,529	10.84 5
664	284.408,805 425.578,529	665	284.416,156 425.578,287	7.355	665	284.416,156 425.578,287	666	284.424,454 425.578,129	8.3	666	284.424,454 425.578,129	667	284.429,694 425.578,129	5.24
667	284.429,694 425.578,129	668	284.433,541 425.578,529	3.868	668	284.433,541 425.578,529	669	284.439,202 425.578,917	5.674	669	284.439,202 425.578,917	670	284.443,028 425.578,988	3.827
670	284.443,028 425.578,988	671	284.446,792 425.577,603	4.011	671	284.446,792 425.577,603	672	284.451,81 425.574,516	5.892	672	284.451,81 425.574,516	673	284.459,749 425.570,511	8.892
673	284.459,749 425.570,511	674	284.473,699 425.557,79	18.87 9	674	284.473,699 425.557,79	675	284.481,723 425.549,771	11.34 4	675	284.481,723 425.549,771	676	284.489,535 425.542,539	10.64 6
676	284.489,535 425.542,539	677	284.494,873 425.540,672	5.655	677	284.494,873 425.540,672	678	284.499,908 425.540,151	5.062	678	284.499,908 425.540,151	679	284.505,512 425.540,903	5.654
679	284.505,512 425.540,903	680	284.509,164 425.541,752	3.749	680	284.509,164 425.541,752	681	284.512,968 425.543,394	4.143	681	284.512,968 425.543,394	682	284.518,777 425.547,348	7.027
682	284.518,777 425.547,348	683	284.520,473 425.549,325	2.605	683	284.520,473 425.549,325	684	284.522,662 425.552,92	4.209	684	284.522,662 425.552,92	685	284.525,215 425.555,733	3.799
685	284.525,215 425.555,733	686	284.534,423 425.558,284	9.555	686	284.534,423 425.558,284	687	284.541,676 425.558,412	7.254	687	284.541,676 425.558,412	688	284.547,92 425.557,164	6.367
688	284.547,92 425.557,164	689	284.552,942 425.555,002	5.468	689	284.552,942 425.555,002	690	284.556,739 425.553,827	3.975	690	284.556,739 425.553,827	691	284.560,971 425.554,259	4.254
691	284.560,971 425.554,259	692	284.565,544 425.554,585	4.585	692	284.565,544 425.554,585	693	284.570,723 425.555,997	5.368	693	284.570,723 425.555,997	694	284.576,01 425.556,287	5.295
694	284.576,01 425.556,287	695	284.582,059 425.555,107	6.163	695	284.582,059 425.555,107	696	284.592,248 425.551,298	10.87 8	696	284.592,248 425.551,298	697	284.604,632 425.547,146	13.06 1

Punct început	X / Y	Punct sfârșit	X / Y	Lungime segment	Punct început	X / Y	Punct sfârșit	X / Y	Lungime segment	Punct început	X / Y	Punct sfârșit	X / Y	Lungime segment
697	284.604,632 425.547,146	698	284.613,162 425.545,712	8.65	698	284.613,162 425.545,712	699	284.620,887 425.544,024	7.907	699	284.620,887 425.544,024	700	284.624,718 425.543,935	3.832
700	284.624,718 425.543,935	701	284.632,475 425.545,749	7.966	701	284.632,475 425.545,749	702	284.641,642 425.549,015	9.731	702	284.641,642 425.549,015	703	284.650,452 425.552,238	9.381
703	284.650,452 425.552,238	704	284.660,493 425.555,735	10.63 3	704	284.660,493 425.555,735	705	284.663,958 425.555,675	3.466	705	284.663,958 425.555,675	706	284.670,583 425.553,856	6.87
706	284.670,583 425.553,856	707	284.673,768 425.551,804	3.789	707	284.673,768 425.551,804	708	284.678,673 425.547,758	6.358	708	284.678,673 425.547,758	709	284.685,103 425.542,939	8.035
709	284.685,103 425.542,939	710	284.695,642 425.536,841	12.17 6	710	284.695,642 425.536,841	711	284.702,79 425.532,329	8.453	711	284.702,79 425.532,329	712	284.708,669 425.529,895	6.363
712	284.708,669 425.529,895	713	284.715,792 425.528,708	7.221	713	284.715,792 425.528,708	714	284.720,161 425.529,243	4.402	714	284.720,161 425.529,243	715	284.725,982 425.531,351	6.191
715	284.725,982 425.531,351	716	284.731,599 425.534,672	6.525	716	284.731,599 425.534,672	717	284.735,5 425.536,231	4.201	717	284.735,5 425.536,231	718	284.740,349 425.536,593	4.862
718	284.740,349 425.536,593	719	284.743,599 425.536,452	3.253	719	284.743,599 425.536,452	720	284.748,161 425.535,061	4.769	720	284.748,161 425.535,061	721	284.754,426 425.534,25	6.317
721	284.754,426 425.534,25	722	284.764,09 425.534,614	9.671	722	284.764,09 425.534,614	723	284.777,565 425.537,788	13.84 4	723	284.777,565 425.537,788	724	284.787,615 425.541,624	10.75 7
724	284.787,615 425.541,624	725	284.797,835 425.546,655	11.39 1	725	284.797,835 425.546,655	726	284.805,8 425.551,538	9.343	726	284.805,8 425.551,538	727	284.814,916 425.553,755	9.382
727	284.814,916 425.553,755	728	284.831,489 425.557,2	16.92 7	728	284.831,489 425.557,2	729	284.843,69 425.558,724	12.29 6	729	284.843,69 425.558,724	730	284.854,364 425.558,724	10.67 4
730	284.854,364 425.558,724	731	284.860,138 425.557,225	5.965	731	284.860,138 425.557,225	732	284.865,647 425.553,507	6.646	732	284.865,647 425.553,507	733	284.878,142 425.543,707	15.88
733	284.878,142 425.543,707	734	284.893,485 425.526,226	23.25 9	734	284.893,485 425.526,226	735	284.900,544 425.517,366	11.32 8	735	284.900,544 425.517,366	736	284.903,256 425.515,468	3.31
736	284.903,256 425.515,468	737	284.906,317 425.513,669	3.551	737	284.906,317 425.513,669	738	284.910,922 425.512,586	4.731	738	284.910,922 425.512,586	739	284.917,727 425.512,501	6.806
739	284.917,727 425.512,501	740	284.926,245 425.513,753	8.61	740	284.926,245 425.513,753	741	284.933,392 425.516,078	7.516	741	284.933,392 425.516,078	742	284.939,999 425.518,837	7.16
742	284.939,999 425.518,837	743	284.946,233 425.523,073	7.537	743	284.946,233 425.523,073	744	284.949,509 425.525,549	4.106	744	284.949,509 425.525,549	745	284.954,534 425.528,806	5.988
745	284.954,534 425.528,806	746	284.957,542 425.529,329	3.053	746	284.957,542 425.529,329	747	284.964,536 425.528,52	7.041	747	284.964,536 425.528,52	748	284.971,757 425.524,912	8.072
748	284.971,757 425.524,912	749	284.974,812 425.517,711	7.822	749	284.974,812 425.517,711	750	284.975,268 425.511,857	5.872	750	284.975,268 425.511,857	751	284.975,595 425.505,232	6.633
751	284.975,595 425.505,232	752	284.976,193 425.501,819	3.465	752	284.976,193 425.501,819	753	284.979,451 425.488,556	13.65 7	753	284.979,451 425.488,556	754	284.984,76 425.480,468	9.675
754	284.984,76 425.480,468	755	284.994,229 425.473,577	11.71 1	755	284.994,229 425.473,577	756	285.000,0 425.469,146	7.276	756	285.000,0 425.469,146	757	285.000,878 425.468,472	1.107
757	285.000,878 425.468,472	758	285.007,5 425.464,089	7.941	758	285.007,5 425.464,089	759	285.018,46 425.462,221	11.11 8	759	285.018,46 425.462,221	760	285.030,568 425.461,887	12.11 3
760	285.030,568 425.461,887	761	285.039,234 425.464,024	8.926	761	285.039,234 425.464,024	762	285.046,855 425.468,66	8.92	762	285.046,855 425.468,66	763	285.059,989 425.475,385	14.75 6
763	285.059,989 425.475,385	764	285.069,444 425.482,169	11.63 7	764	285.069,444 425.482,169	765	285.077,304 425.486,411	8.932	765	285.077,304 425.486,411	766	285.097,978 425.494,872	22.33 8
766	285.097,978 425.494,872	767	285.114,774 425.505,008	19.61 7	767	285.114,774 425.505,008	768	285.119,513 425.507,621	5.412	768	285.119,513 425.507,621	769	285.121,185 425.507,825	1.684
769	285.121,185 425.507,825	770	285.129,318 425.513,274	9.79	770	285.129,318 425.513,274	771	285.135,324 425.521,426	10.12 6	771	285.135,324 425.521,426	772	285.139,743 425.528,94	8.717
772	285.139,743 425.528,94	773	285.141,872 425.540,817	12.06 6	773	285.141,872 425.540,817	774	285.143,413 425.560,145	19.38 9	774	285.143,413 425.560,145	775	285.144,071 425.564,873	4.774
775	285.144,071 425.564,873	776	285.145,343 425.574,009	9.224	776	285.145,343 425.574,009	777	285.147,677 425.584,924	11.16 2	777	285.147,677 425.584,924	778	285.150,311 425.593,652	9.117
778	285.150,311 425.593,652	779	285.158,511 425.608,513	16.97 3	779	285.158,511 425.608,513	780	285.163,445 425.609,177	4.978	780	285.163,445 425.609,177	781	285.202,723 425.642,835	51.72 6
781	285.202,723 425.642,835	782	285.216,35 425.647,174	14.30 1	782	285.216,35 425.647,174	783	285.252,183 425.660,606	38.26 8	783	285.252,183 425.660,606	784	285.269,89 425.673,804	22.08 4
784	285.269,89 425.673,804	785	285.274,667 425.682,086	9.561	785	285.274,667 425.682,086	786	285.276,115 425.684,597	2.899	786	285.276,115 425.684,597	787	285.269,014 425.696,297	13.68 6
787	285.269,014 425.696,297	788	285.260,414 425.705,282	12.43 7	788	285.260,414 425.705,282	789	285.252,034 425.736,84	32.65 2	789	285.252,034 425.736,84	790	285.257,8 425.753,526	17.65 4
790	285.257,8 425.753,526	791	285.263,051 425.760,172	8.47	791	285.263,051 425.760,172	792	285.275,234 425.763,899	12.74	792	285.275,234 425.763,899	793	285.283,584 425.764,541	8.375
793	285.283,584 425.764,541	794	285.294,101 425.766,967	10.79 3	794	285.294,101 425.766,967	795	285.305,039 425.772,917	12.45 2	795	285.305,039 425.772,917	796	285.308,682 425.778,773	6.897

Punct început	X / Y	Punct sfârșit	X / Y	Lungime segment	Punct început	X / Y	Punct sfârșit	X / Y	Lungime segment	Punct început	X / Y	Punct sfârșit	X / Y	Lungime segment
796	285.308,682 425.778,773	797	285.315,007 425.802,324	24.386	797	285.315,007 425.802,324	798	285.318,969 425.821,19	19.278	798	285.318,969 425.821,19	799	285.322,669 425.831,104	10.582
799	285.322,669 425.831,104	800	285.332,307 425.845,925	17.679	800	285.332,307 425.845,925	801	285.342,196 425.857,016	14.859	801	285.342,196 425.857,016	802	285.355,006 425.868,586	17.262
802	285.355,006 425.868,586	803	285.364,923 425.871,98	10.482	803	285.364,923 425.871,98	804	285.369,546 425.872,64	4.67	804	285.369,546 425.872,64	805	285.380,382 425.875,25	11.146
805	285.380,382 425.875,25	806	285.383,326 425.876,729	3.295	806	285.383,326 425.876,729	807	285.390,616 425.875,706	7.361	807	285.390,616 425.875,706	808	285.398,123 425.875,917	7.51
808	285.398,123 425.875,917	809	285.406,079 425.874,739	8.043	809	285.406,079 425.874,739	810	285.413,036 425.873,709	7.033	810	285.413,036 425.873,709	811	285.419,162 425.873,435	6.132
811	285.419,162 425.873,435	812	285.425,249 425.875,255	6.353	812	285.425,249 425.875,255	813	285.431,265 425.880,355	7.887	813	285.431,265 425.880,355	814	285.438,197 425.887,178	9.727
814	285.438,197 425.887,178	815	285.442,353 425.892,242	6.551	815	285.442,353 425.892,242	816	285.445,127 425.896,749	5.292	816	285.445,127 425.896,749	817	285.448,226 425.898,82	3.727
817	285.448,226 425.898,82	818	285.453,754 425.899,224	5.543	818	285.453,754 425.899,224	819	285.460,85 425.913,397	15.85	819	285.460,85 425.913,397	820	285.464,647 425.920,979	8.48
820	285.464,647 425.920,979	821	285.470,914 425.933,496	13.998	821	285.470,914 425.933,496	822	285.471,974 425.935,613	2.368	822	285.471,974 425.935,613	823	285.472,836 425.936,529	1.258
823	285.472,836 425.936,529	824	285.475,822 425.940,576	5.029	824	285.475,822 425.940,576	825	285.482,763 425.948,716	10.698	825	285.482,763 425.948,716	826	285.494,436 425.970,064	24.331
826	285.494,436 425.970,064	827	285.495,272 425.972,847	2.906	827	285.495,272 425.972,847	828	285.497,618 425.973,523	2.441	828	285.497,618 425.973,523	829	285.505,941 425.977,183	9.092
829	285.505,941 425.977,183	830	285.511,825 425.978,448	6.018	830	285.511,825 425.978,448	1	285.513,455 425.986,323	8.042					

** Lungimile segmentelor sunt determinate în planul de proiecție Stereo 70 și sunt rotunjite la 1 milimetru.

*** Distanța dintre puncte este formată din segmente cumulate ce sunt mai mici decât valoarea 1 milimetru.

**DATE DESPRE IMOBILUL NR. 12767**

Oficiul de Cadastru și Publicitate Imobiliară CARAS-SEVERIN
Biroul de Cadastru și Publicitate Imobiliară Caransebes

A. Partea I. Descrierea imobilului

TEREN Extravilan

Nr. topografic:1690

Adresa: Jud. Caraș-Severin

Nr. Crt	Nr cadastral Nr. topografic	Suprafața* (mp)	Observații / Referințe
A1		10.149	Sector cadastral:0 Teren neimprejmuit;

B. Partea II. Proprietari și acte

Inscrieri privitoare la dreptul de proprietate și alte drepturi reale		Referințe
/		
Act Normativ nr. 1705, din 29/11/2006 emis de GUVERNUL ROMÂNIEI (HG 1705/2006, anexa 12, poz. 63741);		
B1	Intabulare, drept de PROPRIETATE, dobandit prin Lege, cota actuala 1/1 1) STATUL ROMAN, CIF:99999999999999	A1
B2	Intabulare, drept de ADMINISTRARE, dobandit prin Lege, cota actuala 1/1 1) ADMINISTRAȚIA NAȚIONALĂ 'APELE ROMANE', CIF:24326056	A1

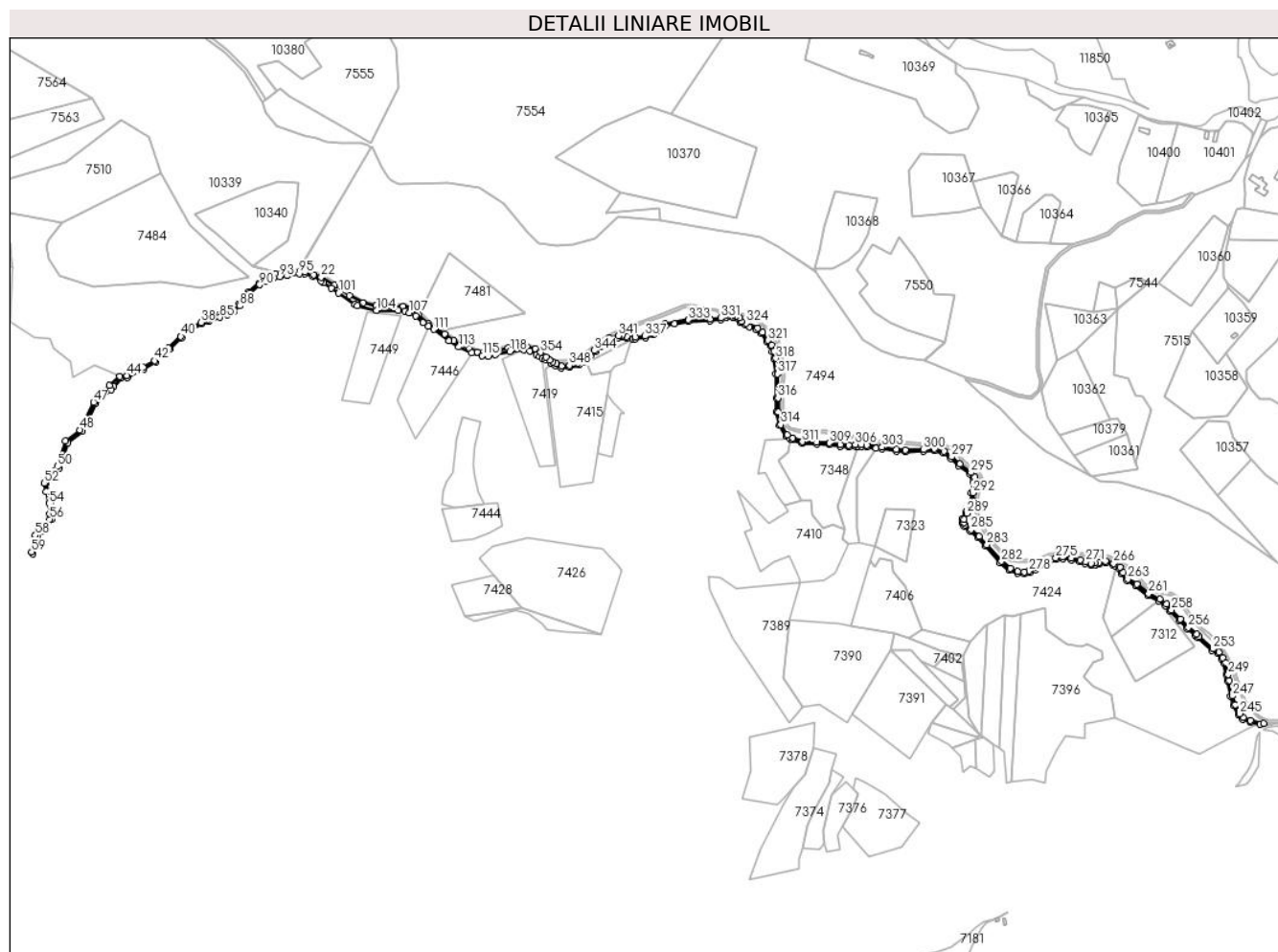
C. Partea III. SARCINI .

Inscrieri privind dezmembramintele dreptului de proprietate, drepturi reale de garanție și sarcini	Referințe
NU SUNT	

Teren

Nr cadastral	Suprafața (mp)*	Observații / Referințe
	10.149	

* Suprafața este determinată în planul de proiecție Stereo 70.



Date referitoare la teren

Crt	Categorie folosință	Intravilan	Suprafața (mp)	Tarla	Parcelă	Nr. topo	Observații / Referințe
1	ape curgătoare	NU	10.149	-	-	1690	CONFLUENT RÂU BUCOȘNIȚA

Lungime Segmente

1) Valorile lungimilor segmentelor sunt obținute din proiecție în plan.

Punct început	X / Y	Punct sfârșit	X / Y	Lungime segment	Punct început	X / Y	Punct sfârșit	X / Y	Lungime segment	Punct început	X / Y	Punct sfârșit	X / Y	Lungime segment
1	281.846,996 426.152,086	2	281.832,729 426.155,598	14.69 3	2	281.832,729 426.155,598	3	281.825,31 426.156,89	7.531	3	281.825,31 426.156,89	4	281.815,084 426.155,987	10.26 6
4	281.815,084 426.155,987	5	281.801,293 426.153,81	13.96 2	5	281.801,293 426.153,81	6	281.782,142 426.149,36	19.66 1	6	281.782,142 426.149,36	7	281.768,965 426.146,756	13.43 2
7	281.768,965 426.146,756	8	281.759,881 426.144,988	9.254	8	281.759,881 426.144,988	9	281.749,454 426.146,739	10.57 3	9	281.749,454 426.146,739	10	281.736,9 426.152,006	13.61 4
10	281.736,9 426.152,006	11	281.710,065 426.165,588	30.07 6	11	281.710,065 426.165,588	12	281.694,944 426.176,983	18.93 4	12	281.694,944 426.176,983	13	281.668,066 426.194,295	31.97 1
13	281.668,066 426.194,295	14	281.650,722 426.210,389	23.66 1	14	281.650,722 426.210,389	15	281.638,471 426.220,945	16.17 1	15	281.638,471 426.220,945	16	281.625,73 426.222,961	12.9

Punct început	X / Y	Punct sfârșit	X / Y	Lungime segment	Punct început	X / Y	Punct sfârșit	X / Y	Lungime segment	Punct început	X / Y	Punct sfârșit	X / Y	Lungime segment
16	281.625,73 426.222,961	17	281.605,918 426.222,136	19.829	17	281.605,918 426.222,136	18	281.579,744 426.224,316	26.265	18	281.579,744 426.224,316	19	281.558,133 426.229,006	22.114
19	281.558,133 426.229,006	20	281.535,34 426.241,451	25.969	20	281.535,34 426.241,451	21	281.509,969 426.258,435	30.531	21	281.509,969 426.258,435	22	281.488,05 426.272,189	25.877
22	281.488,05 426.272,189	23	281.475,484 426.276,283	13.216	23	281.475,484 426.276,283	24	281.460,74 426.281,108	15.513	24	281.460,74 426.281,108	25	281.451,118 426.281,242	9.623
25	281.451,118 426.281,242	26	281.440,287 426.280,311	10.871	26	281.440,287 426.280,311	27	281.421,178 426.278,321	19.212	27	281.421,178 426.278,321	28	281.411,668 426.277,074	9.591
28	281.411,668 426.277,074	29	281.407,467 426.274,073	5.163	29	281.407,467 426.274,073	30	281.393,319 426.268,097	15.358	30	281.393,319 426.268,097	31	281.383,294 426.261,804	11.836
31	281.383,294 426.261,804	32	281.366,353 426.247,899	21.917	32	281.366,353 426.247,899	33	281.349,553 426.225,838	27.73	33	281.349,553 426.225,838	34	281.340,086 426.216,619	13.214
34	281.340,086 426.216,619	35	281.330,338 426.211,85	10.852	35	281.330,338 426.211,85	36	281.317,476 426.207,649	13.531	36	281.317,476 426.207,649	37	281.298,716 426.201,308	19.803
37	281.298,716 426.201,308	38	281.286,316 426.196,298	13.374	38	281.286,316 426.196,298	39	281.266,565 426.186,427	22.08	39	281.266,565 426.186,427	40	281.252,831 426.172,959	19.236
40	281.252,831 426.172,959	41	281.232,346 426.153,244	28.431	41	281.232,346 426.153,244	42	281.208,839 426.132,318	31.472	42	281.208,839 426.132,318	43	281.189,825 426.121,094	22.08
43	281.189,825 426.121,094	44	281.162,444 426.107,323	30.649	44	281.162,444 426.107,323	45	281.150,807 426.105,787	11.738	45	281.150,807 426.105,787	46	281.132,94 426.090,417	23.568
46	281.132,94 426.090,417	47	281.106,679 426.062,625	38.237	47	281.106,679 426.062,625	48	281.084,05 426.016,144	51.697	48	281.084,05 426.016,144	49	281.059,898 425.997,679	30.402
49	281.059,898 425.997,679	50	281.046,053 425.955,02	44.849	50	281.046,053 425.955,02	51	281.030,008 425.945,696	18.557	51	281.030,008 425.945,696	52	281.023,573 425.927,353	19.439
52	281.023,573 425.927,353	53	281.027,295 425.913,047	14.782	53	281.027,295 425.913,047	54	281.031,731 425.893,522	20.023	54	281.031,731 425.893,522	55	281.033,492 425.875,951	17.659
55	281.033,492 425.875,951	56	281.033,526 425.866,891	9.06	56	281.033,526 425.866,891	57	281.022,488 425.849,332	20.74	57	281.022,488 425.849,332	58	281.009,072 425.839,815	16.449
58	281.009,072 425.839,815	59	281.002,802 425.811,784	28.724	59	281.002,802 425.811,784	60	281.005,279 425.809,116	3.641	60	281.005,279 425.809,116	61	281.011,748 425.838,035	29.634
61	281.011,748 425.838,035	62	281.024,711 425.847,23	15.893	62	281.024,711 425.847,23	63	281.036,529 425.866,031	22.207	63	281.036,529 425.866,031	64	281.036,492 425.876,106	10.075
64	281.036,492 425.876,106	65	281.034,698 425.894,006	17.99	65	281.034,698 425.894,006	66	281.030,21 425.913,757	20.254	66	281.030,21 425.913,757	67	281.026,707 425.927,223	13.914
67	281.026,707 425.927,223	68	281.032,472 425.943,658	17.417	68	281.032,472 425.943,658	69	281.037,442 425.945,39	5.263	69	281.037,442 425.945,39	70	281.049,385 425.952,33	13.813
70	281.049,385 425.952,33	71	281.063,318 425.995,258	45.132	71	281.063,318 425.995,258	72	281.087,232 426.013,542	30.103	72	281.087,232 426.013,542	73	281.110,007 426.060,323	52.03
73	281.110,007 426.060,323	74	281.136,577 426.084,092	35.65	74	281.136,577 426.084,092	75	281.140,254 426.089,241	6.327	75	281.140,254 426.089,241	76	281.152,316 426.102,96	18.268
76	281.152,316 426.102,96	77	281.163,339 426.104,415	11.119	77	281.163,339 426.104,415	78	281.191,263 426.118,459	31.257	78	281.191,263 426.118,459	79	281.210,616 426.129,883	22.473
79	281.210,616 426.129,883	80	281.234,384 426.151,042	31.822	80	281.234,384 426.151,042	81	281.254,922 426.170,807	28.504	81	281.254,922 426.170,807	82	281.268,328 426.183,955	18.777
82	281.268,328 426.183,955	83	281.287,551 426.193,561	21.49	83	281.287,551 426.193,561	84	281.299,76 426.198,494	13.168	84	281.299,76 426.198,494	85	281.318,422 426.204,802	19.699
85	281.318,422 426.204,802	86	281.331,468 426.209,063	13.724	86	281.331,468 426.209,063	87	281.341,836 426.214,135	11.542	87	281.341,836 426.214,135	88	281.351,805 426.223,843	13.915
88	281.351,805 426.223,843	89	281.368,528 426.245,802	27.602	89	281.368,528 426.245,802	90	281.385,051 426.259,365	21.377	90	281.385,051 426.259,365	91	281.394,709 426.265,428	11.403
91	281.394,709 426.265,428	92	281.408,308 426.271,171	14.762	92	281.408,308 426.271,171	93	281.418,754 426.272,911	10.59	93	281.418,754 426.272,911	94	281.430,786 426.275,022	12.216
94	281.430,786 426.275,022	95	281.451,33 426.278,239	20.794	95	281.451,33 426.278,239	96	281.460,241 426.278,115	8.912	96	281.460,241 426.278,115	97	281.474,226 426.273,538	14.715
97	281.474,226 426.273,538	98	281.487,964 426.265,251	16.044	98	281.487,964 426.265,251	99	281.492,167 426.262,388	5.085	99	281.492,167 426.262,388	100	281.504,554 426.253,951	14.987
100	281.504,554 426.253,951	101	281.517,196 426.245,341	15.295	101	281.517,196 426.245,341	102	281.544,576 426.226,636	33.159	102	281.544,576 426.226,636	103	281.548,441 426.223,995	4.681
103	281.548,441 426.223,995	104	281.580,675 426.216,485	33.097	104	281.580,675 426.216,485	105	281.617,341 426.216,649	36.666	105	281.617,341 426.216,649	106	281.628,22 426.215,29	10.964
106	281.628,22 426.215,29	107	281.635,885 426.212,201	8.264	107	281.635,885 426.212,201	108	281.646,394 426.206,888	11.776	108	281.646,394 426.206,888	109	281.658,757 426.195,89	16.547
109	281.658,757 426.195,89	110	281.667,596 426.190,268	10.475	110	281.667,596 426.190,268	111	281.676,436 426.184,646	10.476	111	281.676,436 426.184,646	112	281.702,175 426.165,344	32.172
112	281.702,175 426.165,344	113	281.718,741 426.155,335	19.355	113	281.718,741 426.155,335	114	281.740,32 426.145,872	23.563	114	281.740,32 426.145,872	115	281.758,148 426.140,609	18.589

Punct început	X / Y	Punct sfârșit	X / Y	Lungime segment	Punct început	X / Y	Punct sfârșit	X / Y	Lungime segment	Punct început	X / Y	Punct sfârșit	X / Y	Lungime segment
115	281.758,148 426.140,609	116	281.767,504 426.139,624	9.408	116	281.767,504 426.139,624	117	281.779,814 426.142,823	12.719	117	281.779,814 426.142,823	118	281.804,188 426.147,868	24.891
118	281.804,188 426.147,868	119	281.827,577 426.150,821	23.575	119	281.827,577 426.150,821	120	281.837,302 426.148,114	10.095	120	281.837,302 426.148,114	121	281.848,584 426.142,209	12.734
121	281.848,584 426.142,209	122	281.853,385 426.139,01	5.769	122	281.853,385 426.139,01	123	281.858,432 426.136,795	5.512	123	281.858,432 426.136,795	124	281.863,479 426.134,581	5.511
124	281.863,479 426.134,581	125	281.873,943 426.127,691	12.529	125	281.873,943 426.127,691	126	281.880,344 426.124,369	7.212	126	281.880,344 426.124,369	127	281.890,192 426.120,555	10.561
127	281.890,192 426.120,555	128	281.904,595 426.121,293	14.422	128	281.904,595 426.121,293	129	281.919,983 426.125,476	15.946	129	281.919,983 426.125,476	130	281.927,369 426.129,536	8.428
130	281.927,369 426.129,536	131	281.939,38 426.140,445	16.226	131	281.939,38 426.140,445	132	281.947,375 426.146,976	10.323	132	281.947,375 426.146,976	133	281.956,762 426.156,454	13.34
133	281.956,762 426.156,454	134	281.972,676 426.168,363	19.877	134	281.972,676 426.168,363	135	281.986,088 426.171,067	13.682	135	281.986,088 426.171,067	136	281.992,173 426.171,263	6.088
136	281.992,173 426.171,263	137	281.999,828 426.169,301	7.902	137	281.999,828 426.169,301	138	282.010,008 426.169,168	10.181	138	282.010,008 426.169,168	139	282.014,745 426.169,105	4.737
139	282.014,745 426.169,105	140	282.031,624 426.170,282	16.92	140	282.031,624 426.170,282	141	282.044,382 426.175,775	13.89	141	282.044,382 426.175,775	142	282.053,215 426.183,23	11.558
142	282.053,215 426.183,23	143	282.065,095 426.191,326	14.376	143	282.065,095 426.191,326	144	282.080,483 426.193,824	15.589	144	282.080,483 426.193,824	145	282.103,762 426.197,603	23.584
145	282.103,762 426.197,603	146	282.139,484 426.199,173	35.756	146	282.139,484 426.199,173	147	282.158,308 426.200,976	18.91	147	282.158,308 426.200,976	148	282.167,207 426.204,809	9.689
148	282.167,207 426.204,809	149	282.172,883 426.205,73	5.75	149	282.172,883 426.205,73	150	282.177,716 426.205,269	4.855	150	282.177,716 426.205,269	151	282.182,549 426.204,579	4.882
151	282.182,549 426.204,579	152	282.187,382 426.201,589	5.683	152	282.187,382 426.201,589	153	282.190,221 426.196,145	6.14	153	282.190,221 426.196,145	154	282.198,966 426.192,159	9.611
154	282.198,966 426.192,159	155	282.205,291 426.189,327	6.93	155	282.205,291 426.189,327	156	282.217,592 426.183,821	13.477	156	282.217,592 426.183,821	157	282.225,688 426.177,835	10.069
157	282.225,688 426.177,835	158	282.234,312 426.164,62	15.78	158	282.234,312 426.164,62	159	282.240,362 426.157,202	9.572	159	282.240,362 426.157,202	160	282.243,664 426.147,422	10.322
160	282.243,664 426.147,422	161	282.247,089 426.135,32	12.577	161	282.247,089 426.135,32	162	282.249,906 426.109,862	25.613	162	282.249,906 426.109,862	163	282.250,444 426.069,849	40.017
163	282.250,444 426.069,849	164	282.250,75 426.045,999	23.852	164	282.250,75 426.045,999	165	282.255,416 426.023,832	22.653	165	282.255,416 426.023,832	166	282.266,558 426.005,775	21.218
166	282.266,558 426.005,775	167	282.274,463 426.001,015	9.227	167	282.274,463 426.001,015	168	282.276,688 425.999,676	2.597	168	282.276,688 425.999,676	169	282.294,141 425.993,576	18.488
169	282.294,141 425.993,576	170	282.318,552 425.993,089	24.416	170	282.318,552 425.993,089	171	282.339,381 425.991,627	20.88	171	282.339,381 425.991,627	172	282.357,811 425.988,333	18.722
172	282.357,811 425.988,333	173	282.371,969 425.987,845	14.166	173	282.371,969 425.987,845	174	282.383,442 425.988,943	11.525	174	282.383,442 425.988,943	175	282.386,775 425.988,943	3.333
175	282.386,775 425.988,943	176	282.393,084 425.988,943	6.309	176	282.393,084 425.988,943	177	282.402,36 425.987,724	9.356	177	282.402,36 425.987,724	178	282.417,401 425.985,899	15.151
178	282.417,401 425.985,899	179	282.427,549 425.984,668	10.222	179	282.427,549 425.984,668	180	282.451,837 425.980,398	24.66	180	282.451,837 425.980,398	181	282.466,727 425.979,544	14.914
181	282.466,727 425.979,544	182	282.497,529 425.980,259	30.81	182	282.497,529 425.980,259	183	282.515,715 425.981,845	18.255	183	282.515,715 425.981,845	184	282.530,727 425.977,576	15.607
184	282.530,727 425.977,576	185	282.542,566 425.968,793	14.741	185	282.542,566 425.968,793	186	282.556,48 425.956,716	18.424	186	282.556,48 425.956,716	187	282.574,91 425.942,688	23.161
187	282.574,91 425.942,688	188	282.580,647 425.936,222	8.644	188	282.580,647 425.936,222	189	282.580,894 425.928,273	7.953	189	282.580,894 425.928,273	190	282.576,797 425.911,059	17.695
190	282.576,797 425.911,059	191	282.578,186 425.897,1	14.028	191	282.578,186 425.897,1	192	282.576,605 425.891,02	6.282	192	282.576,605 425.891,02	193	282.567,87 425.878,097	15.598
193	282.567,87 425.878,097	194	282.562,552 425.867,541	11.82	194	282.562,552 425.867,541	195	282.561,716 425.860,479	7.111	195	282.561,716 425.860,479	196	282.564,995 425.855,523	5.943
196	282.564,995 425.855,523	197	282.575,192 425.847,394	13.041	197	282.575,192 425.847,394	198	282.588,547 425.835,624	17.801	198	282.588,547 425.835,624	199	282.601,415 425.822,277	18.54
199	282.601,415 425.822,277	200	282.625,983 425.794,085	37.395	200	282.625,983 425.794,085	201	282.641,401 425.781,951	19.62	201	282.641,401 425.781,951	202	282.654,755 425.776,734	14.337
202	282.654,755 425.776,734	203	282.666,653 425.775,156	12.002	203	282.666,653 425.775,156	204	282.675,637 425.777,34	9.246	204	282.675,637 425.777,34	205	282.685,591 425.782,558	11.239
205	282.685,591 425.782,558	206	282.703,438 425.791,051	19.765	206	282.703,438 425.791,051	207	282.719,767 425.799,302	18.295	207	282.719,767 425.799,302	208	282.730,814 425.801,001	11.177
208	282.730,814 425.801,001	209	282.744,776 425.798,332	14.215	209	282.744,776 425.798,332	210	282.758,98 425.795,419	14.5	210	282.758,98 425.795,419	211	282.768,626 425.792,478	10.084
211	282.768,626 425.792,478	212	282.778,46 425.790,052	10.129	212	282.778,46 425.790,052	213	282.785,258 425.790,78	6.837	213	282.785,258 425.790,78	214	282.791,935 425.792,114	6.809

Punct început	X / Y	Punct sfârșit	X / Y	Lungime segment	Punct început	X / Y	Punct sfârșit	X / Y	Lungime segment	Punct început	X / Y	Punct sfârșit	X / Y	Lungime segment
214	282.791,935 425.792,114	215	282.802,376 425.793,57	10.542	215	282.802,376 425.793,57	216	282.814,88 425.790,173	12.957	216	282.814,88 425.790,173	217	282.820,02 425.787,144	5.966
217	282.820,02 425.787,144	218	282.824,35 425.784,592	5.026	218	282.824,35 425.784,592	219	282.829,356 425.775,701	10.203	219	282.829,356 425.775,701	220	282.837,733 425.763,932	14.446
220	282.837,733 425.763,932	221	282.853,394 425.755,681	17.702	221	282.853,394 425.755,681	222	282.872,939 425.739,422	25.424	222	282.872,939 425.739,422	223	282.891,538 425.730,272	20.728
223	282.891,538 425.730,272	224	282.902,707 425.722,264	13.743	224	282.902,707 425.722,264	225	282.910,841 425.712,921	12.388	225	282.910,841 425.712,921	226	282.925,409 425.697,511	21.206
226	282.925,409 425.697,511	227	282.939,403 425.683,617	19.72	227	282.939,403 425.683,617	228	282.953,0 425.671,726	18.063	228	282.953,0 425.671,726	229	282.957,249 425.668,208	5.516
229	282.957,249 425.668,208	230	282.980,44 425.647,357	31.186	230	282.980,44 425.647,357	231	282.990,296 425.642,129	11.157	231	282.990,296 425.642,129	232	282.996,437 425.633,187	10.848
232	282.996,437 425.633,187	233	283.000,986 425.625,761	8.709	233	283.000,986 425.625,761	234	283.005,17 425.606,545	19.666	234	283.005,17 425.606,545	235	283.006,459 425.596,24	10.385
235	283.006,459 425.596,24	236	283.012,225 425.570,278	26.595	236	283.012,225 425.570,278	237	283.017,002 425.554,972	16.034	237	283.017,002 425.554,972	238	283.024,526 425.539,558	17.152
238	283.024,526 425.539,558	239	283.031,501 425.532,284	10.078	239	283.031,501 425.532,284	240	283.044,617 425.526,98	14.148	240	283.044,617 425.526,98	241	283.061,585 425.523,365	17.349
241	283.061,585 425.523,365	242	283.067,371 425.525,155	6.057	242	283.067,371 425.525,155	243	283.045,501 425.529,858	22.37	243	283.045,501 425.529,858	244	283.033,221 425.534,824	13.246
244	283.033,221 425.534,824	245	283.027,016 425.541,296	8.966	245	283.027,016 425.541,296	246	283.019,797 425.556,083	16.455	246	283.019,797 425.556,083	247	283.015,126 425.571,052	15.681
247	283.015,126 425.571,052	248	283.009,418 425.596,752	26.326	248	283.009,418 425.596,752	249	283.008,13 425.607,051	10.379	249	283.008,13 425.607,051	250	283.003,81 425.626,896	20.31
250	283.003,81 425.626,896	251	282.998,954 425.634,821	9.294	251	282.998,954 425.634,821	252	282.992,352 425.644,434	11.662	252	282.992,352 425.644,434	253	282.982,172 425.649,835	11.524
253	282.982,172 425.649,835	254	282.959,209 425.670,479	30.878	254	282.959,209 425.670,479	255	282.954,944 425.674,011	5.538	255	282.954,944 425.674,011	256	282.941,449 425.685,813	17.928
256	282.941,449 425.685,813	257	282.927,557 425.699,607	19.577	257	282.927,557 425.699,607	258	282.913,064 425.714,937	21.096	258	282.913,064 425.714,937	259	282.904,74 425.724,498	12.677
259	282.904,74 425.724,498	260	282.893,085 425.732,855	14.341	260	282.893,085 425.732,855	261	282.874,584 425.741,956	20.618	261	282.874,584 425.741,956	262	282.855,07 425.758,188	25.383
262	282.855,07 425.758,188	263	282.839,763 425.766,253	17.302	263	282.839,763 425.766,253	264	282.831,892 425.777,312	13.574	264	282.831,892 425.777,312	265	282.826,568 425.786,766	10.85
265	282.826,568 425.786,766	266	282.816,056 425.792,962	12.202	266	282.816,056 425.792,962	267	282.802,57 425.796,627	13.975	267	282.802,57 425.796,627	268	282.791,434 425.795,073	11.244
268	282.791,434 425.795,073	269	282.784,804 425.793,748	6.761	269	282.784,804 425.793,748	270	282.778,666 425.793,091	6.173	270	282.778,666 425.793,091	271	282.769,424 425.795,372	9.519
271	282.769,424 425.795,372	272	282.759,72 425.798,33	10.145	272	282.759,72 425.798,33	273	282.745,359 425.801,274	14.66	273	282.745,359 425.801,274	274	282.730,87 425.804,045	14.752
274	282.730,87 425.804,045	275	282.718,84 425.802,195	12.171	275	282.718,84 425.802,195	276	282.702,116 425.793,745	18.738	276	282.702,116 425.793,745	277	282.684,25 425.785,242	19.786
277	282.684,25 425.785,242	278	282.674,57 425.780,168	10.929	278	282.674,57 425.780,168	279	282.666,49 425.778,204	8.315	279	282.666,49 425.778,204	280	282.655,509 425.779,66	11.077
280	282.655,509 425.779,66	281	282.642,907 425.784,584	13.53	281	282.642,907 425.784,584	282	282.628,06 425.796,268	18.893	282	282.628,06 425.796,268	283	282.603,627 425.824,305	37.189
283	282.603,627 425.824,305	284	282.590,622 425.837,794	18.737	284	282.590,622 425.837,794	285	282.577,12 425.849,694	17.998	285	282.577,12 425.849,694	286	282.567,235 425.857,574	12.642
286	282.567,235 425.857,574	287	282.564,824 425.861,218	4.369	287	282.564,824 425.861,218	288	282.565,469 425.866,663	5.483	288	282.565,469 425.866,663	289	282.570,463 425.876,575	11.099
289	282.570,463 425.876,575	290	282.579,378 425.889,766	15.921	290	282.579,378 425.889,766	291	282.581,225 425.896,863	7.333	291	282.581,225 425.896,863	292	282.579,832 425.910,855	14.061
292	282.579,832 425.910,855	293	282.583,905 425.927,967	17.59	293	282.583,905 425.927,967	294	282.583,611 425.937,401	9.439	294	282.583,611 425.937,401	295	282.576,96 425.944,897	10.021
295	282.576,96 425.944,897	296	282.558,374 425.959,045	23.358	296	282.558,374 425.959,045	297	282.544,446 425.971,134	18.443	297	282.544,446 425.971,134	298	282.532,075 425.980,311	15.403
298	282.532,075 425.980,311	299	282.516,004 425.984,882	16.708	299	282.516,004 425.984,882	300	282.497,364 425.983,256	18.711	300	282.497,364 425.983,256	301	282.466,779 425.982,546	30.593
301	282.466,779 425.982,546	302	282.452,184 425.983,383	14.619	302	282.452,184 425.983,383	303	282.427,989 425.987,636	24.566	303	282.427,989 425.987,636	304	282.402,736 425.990,7	25.438
304	282.402,736 425.990,7	305	282.393,28 425.991,943	9.537	305	282.393,28 425.991,943	306	282.383,298 425.991,943	9.982	306	282.383,298 425.991,943	307	282.371,877 425.990,85	11.473
307	282.371,877 425.990,85	308	282.358,128 425.991,324	13.757	308	282.358,128 425.991,324	309	282.339,751 425.994,608	18.668	309	282.339,751 425.994,608	310	282.318,687 425.996,086	21.116
310	282.318,687 425.996,086	311	282.294,68 425.996,566	24.012	311	282.294,68 425.996,566	312	282.277,97 426.002,406	17.701	312	282.277,97 426.002,406	313	282.268,728 426.007,97	10.788

Punct început	X / Y	Punct sfârșit	X / Y	Lungime segment	Punct început	X / Y	Punct sfârșit	X / Y	Lungime segment	Punct început	X / Y	Punct sfârșit	X / Y	Lungime segment
313	282.268,728 426.007,97	314	282.258,243 426.024,962	19.967	314	282.258,243 426.024,962	315	282.253,746 426.046,33	21.836	315	282.253,746 426.046,33	316	282.253,444 426.069,887	23.559
316	282.253,444 426.069,887	317	282.252,904 426.110,047	40.164	317	282.252,904 426.110,047	318	282.250,043 426.135,897	26.008	318	282.250,043 426.135,897	319	282.246,53 426.148,311	12.901
319	282.246,53 426.148,311	320	282.243,03 426.158,677	10.941	320	282.243,03 426.158,677	321	282.236,737 426.166,392	9.956	321	282.236,737 426.166,392	322	282.227,905 426.179,927	16.162
322	282.227,905 426.179,927	323	282.219,114 426.186,426	10.932	323	282.219,114 426.186,426	324	282.200,201 426.194,893	20.722	324	282.200,201 426.194,893	325	282.192,404 426.198,447	8.569
325	282.192,404 426.198,447	326	282.189,661 426.203,707	5.932	326	282.189,661 426.203,707	327	282.183,594 426.207,461	7.134	327	282.183,594 426.207,461	328	282.178,071 426.208,249	5.579
328	282.178,071 426.208,249	329	282.172,784 426.208,753	5.311	329	282.172,784 426.208,753	330	282.166,36 426.207,711	6.508	330	282.166,36 426.207,711	331	282.157,553 426.203,917	9.589
331	282.157,553 426.203,917	332	282.139,275 426.202,166	18.362	332	282.139,275 426.202,166	333	282.103,454 426.200,593	35.856	333	282.103,454 426.200,593	334	282.063,957 426.194,18	40.014
334	282.063,957 426.194,18	335	282.051,398 426.185,622	15.198	335	282.051,398 426.185,622	336	282.042,787 426.178,355	11.268	336	282.042,787 426.178,355	337	282.030,907 426.173,24	12.934
337	282.030,907 426.173,24	338	282.014,66 426.172,107	16.286	338	282.014,66 426.172,107	339	282.000,225 426.172,297	14.436	339	282.000,225 426.172,297	340	281.992,503 426.174,275	7.971
340	281.992,503 426.174,275	341	281.985,741 426.174,057	6.766	341	281.985,741 426.174,057	342	281.971,42 426.171,17	14.609	342	281.971,42 426.171,17	343	281.954,787 426.158,722	20.775
343	281.954,787 426.158,722	344	281.945,355 426.149,199	13.403	344	281.945,355 426.149,199	345	281.937,421 426.142,718	10.245	345	281.937,421 426.142,718	346	281.925,614 426.131,995	15.95
346	281.925,614 426.131,995	347	281.918,851 426.128,277	7.718	347	281.918,851 426.128,277	348	281.904,12 426.124,272	15.266	348	281.904,12 426.124,272	349	281.890,679 426.123,583	13.459
349	281.890,679 426.123,583	350	281.881,581 426.127,107	9.757	350	281.881,581 426.127,107	351	281.875,463 426.130,282	6.893	351	281.875,463 426.130,282	352	281.870,963 426.133,245	5.388
352	281.870,963 426.133,245	353	281.864,618 426.138,175	8.035	353	281.864,618 426.138,175	354	281.855,911 426.146,146	11.805	354	281.855,911 426.146,146	1	281.846,996 426.152,086	10.713

** Lungimile segmentelor sunt determinate în planul de proiecție Stereo 70 și sunt rotunjite la 1 milimetru.

*** Distanța dintre puncte este formată din segmente cumulate ce sunt mai mici decât valoarea 1 milimetru.

**DATE DESPRE IMOBILUL NR. 12768**

Oficiul de Cadastru și Publicitate Imobiliară CARAS-SEVERIN
Biroul de Cadastru și Publicitate Imobiliară Caransebes

A. Partea I. Descrierea imobilului

TEREN Extravilan

Adresa: Jud. Caraș-Severin

Nr. Crt	Nr cadastral Nr. topografic	Suprafața* (mp)	Observații / Referințe
A1		468	Sector cadastral:0 Teren neimprejmuit;

B. Partea II. Proprietari și acte

Inscrieri privitoare la dreptul de proprietate și alte drepturi reale		Referințe
/		
Act Normativ nr. 1705, din 29/11/2006 emis de GUVERNUL ROMÂNIEI (HG 1705/2006, anexa 3, poz. 8726);		
B1	Intabulare, drept de PROPRIETATE, dobandit prin Lege, cota actuala 1/1 1) STATUL ROMAN, CIF:9999999999999	A1
B2	Intabulare, drept de ADMINISTRARE, dobandit prin Lege, cota actuala 1/1 1) REGIA NAȚIONALĂ A PĂDURILOR- ROMSILVA, CIF:1590120	A1

C. Partea III. SARCINI .

Inscrieri privind dezmembramintele dreptului de proprietate, drepturi reale de garanție și sarcini	Referințe
NU SUNT	

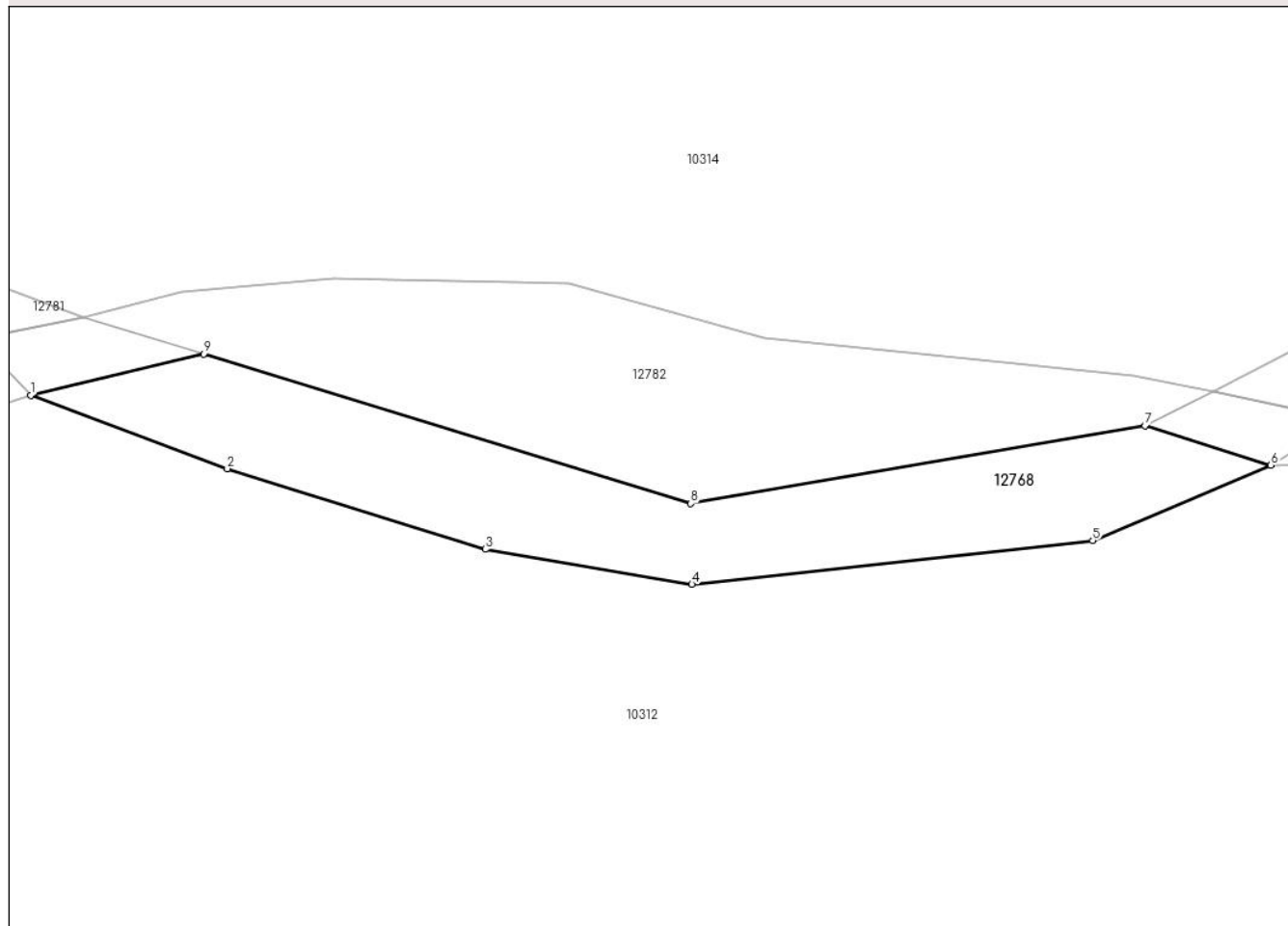
Anexa Nr. 1 La Partea I

Teren

Nr cadastral	Suprafața (mp)*	Observații / Referințe
	468	

* Suprafața este determinată în planul de proiecție Stereo 70.

DETALII LINIARE IMOBIL



Date referitoare la teren

Crt	Categorie folosință	Intravilan	Suprafața (mp)	Tarla	Parcelă	Nr. topo	Observații / Referințe
1	drum	NU	468	-	-	-	DRUM FORESTIER CERNETU MARE

Lungime Segmente

1) Valorile lungimilor segmentelor sunt obținute din proiecție în plan.

Punct început	X / Y	Punct sfârșit	X / Y	Lungime segment (** (m)
1	277.007,35 426.760,977	2	277.020,312 426.756,139	13.835
2	277.020,312 426.756,139	3	277.037,347 426.750,819	17.846
3	277.037,347 426.750,819	4	277.050,997 426.748,505	13.845
4	277.050,997 426.748,505	5	277.077,457 426.751,39	26.617
5	277.077,457 426.751,39	6	277.089,2 426.756,369	12.755

Punct început	X / Y	Punct sfârșit	X / Y	Lungime segment (** (m)
6	277.089,2 426.756,369	7	277.080,909 426.758,968	8.689
7	277.080,909 426.758,968	8	277.050,913 426.753,831	30.433
8	277.050,913 426.753,831	9	277.018,758 426.763,698	33.635
9	277.018,758 426.763,698	1	277.007,35 426.760,977	11.728

** Lungimile segmentelor sunt determinate în planul de proiecție Stereo 70 și sunt rotunjite la 1 milimetru.

*** Distanța dintre puncte este formată din segmente cumulate ce sunt mai mici decât valoarea 1 milimetru.

**DATE DESPRE IMOBILUL NR. 12769**

Oficiul de Cadastru și Publicitate Imobiliară CARAS-SEVERIN
Biroul de Cadastru și Publicitate Imobiliară Caransebes

A. Partea I. Descrierea imobilului

TEREN Extravilan

Adresa: Jud. Caraș-Severin

Nr. Crt	Nr cadastral Nr. topografic	Suprafața* (mp)	Observații / Referințe
A1		18.097	Sector cadastral:0 Teren neimprejmuit;

B. Partea II. Proprietari și acte

Inscrieri privitoare la dreptul de proprietate și alte drepturi reale		Referințe
/		
Act Normativ nr. 1705, din 29/11/2006 emis de GUVERNUL ROMÂNIEI (HG 1705/2006, anexa 3, poz. 8726);		
B1	Intabulare, drept de PROPRIETATE, dobandit prin Lege, cota actuala 1/1 1) STATUL ROMAN, CIF:9999999999999	A1
B2	Intabulare, drept de ADMINISTRARE, dobandit prin Lege, cota actuala 1/1 1) REGIA NAȚIONALĂ A PĂDURILOR- ROMSILVA, CIF:1590120	A1

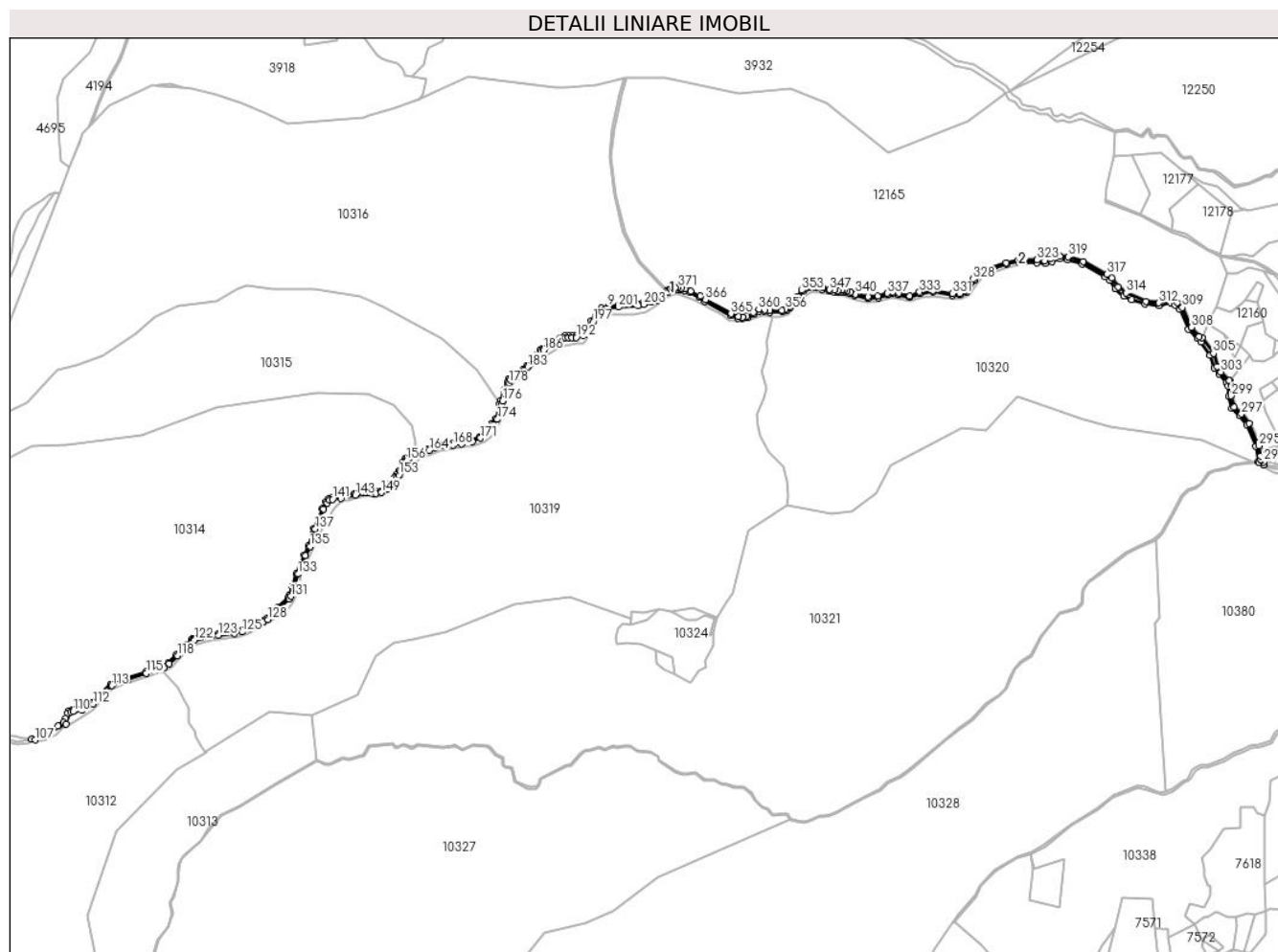
C. Partea III. SARCINI .

Inscrieri privind dezmembramintele dreptului de proprietate, drepturi reale de garanție și sarcini	Referințe
NU SUNT	

Teren

Nr cadastral	Suprafața (mp)*	Observații / Referințe
	18.097	

* Suprafața este determinată în planul de proiecție Stereo 70.



Date referitoare la teren

Crt	Categorie folosință	Intravilan	Suprafața (mp)	Tarla	Parcelă	Nr. topo	Observații / Referințe
1	drum	NU	8.295	-	-	-	DRUM FORESTIER CERNETU MARE
2	curți construcții	NU	19	-	-	-	DRUM FORESTIER CERNETU MARE
3	drum	NU	3.646	-	-	-	DRUM FORESTIER CERNETU MARE
4	curți construcții	NU	61	-	-	-	DRUM FORESTIER CERNETU MARE
5	drum	NU	6.076	-	-	-	DRUM FORESTIER CERNETU MARE

Date referitoare la construcții

Crt	Număr	Destinație construcție	Supraf. (mp)	Situație juridică	Observații / Referințe
A1.1		construcții industriale și edilitare	19	Fara acte	Nr. niveluri:1; S. construita la sol:19 mp; S. construita desfasurata:19 mp;
A1.2		construcții industriale și edilitare	61	Fara acte	Nr. niveluri:1; S. construita la sol:61 mp; S. construita desfasurata:61 mp;

Punct început	X / Y	Punct sfârșit	X / Y	Lungime segment	Punct început	X / Y	Punct sfârșit	X / Y	Lungime segment	Punct început	X / Y	Punct sfârșit	X / Y	Lungime segment
295	280.018,748 427.462,336	296	279.995,636 427.515,705	58.159	296	279.995,636 427.515,705	297	279.977,93 427.538,163	28.598	297	279.977,93 427.538,163	298	279.960,004 427.554,456	24.224
298	279.960,004 427.554,456	299	279.953,286 427.581,043	27.423	299	279.953,286 427.581,043	300	279.952,244 427.605,668	24.647	300	279.952,244 427.605,668	301	279.950,133 427.615,613	10.167
301	279.950,133 427.615,613	302	279.948,047 427.617,831	3.045	302	279.948,047 427.617,831	303	279.928,558 427.638,547	28.442	303	279.928,558 427.638,547	304	279.919,043 427.651,541	16.105
304	279.919,043 427.651,541	305	279.910,684 427.682,594	32.158	305	279.910,684 427.682,594	306	279.883,354 427.720,136	46.436	306	279.883,354 427.720,136	307	279.876,833 427.723,436	7.308
307	279.876,833 427.723,436	308	279.857,791 427.744,617	28.482	308	279.857,791 427.744,617	309	279.836,478 427.792,15	52.093	309	279.836,478 427.792,15	310	279.824,008 427.804,4	17.48
310	279.824,008 427.804,4	311	279.808,85 427.811,306	16.657	311	279.808,85 427.811,306	312	279.780,495 427.803,449	29.423	312	279.780,495 427.803,449	313	279.748,919 427.806,877	31.762
313	279.748,919 427.806,877	314	279.701,659 427.826,841	51.304	314	279.701,659 427.826,841	315	279.682,837 427.841,936	24.127	315	279.682,837 427.841,936	316	279.667,497 427.862,401	25.576
316	279.667,497 427.862,401	317	279.655,916 427.871,259	14.58	317	279.655,916 427.871,259	318	279.599,466 427.902,573	64.554	318	279.599,466 427.902,573	319	279.563,208 427.913,253	37.798
319	279.563,208 427.913,253	320	279.543,35 427.915,181	19.951	320	279.543,35 427.915,181	321	279.522,177 427.908,659	22.155	321	279.522,177 427.908,659	322	279.507,691 427.903,684	15.316
322	279.507,691 427.903,684	323	279.489,178 427.905,906	18.646	323	279.489,178 427.905,906	324	279.457,832 427.904,903	31.362	324	279.457,832 427.904,903	325	279.444,261 427.905,225	13.575
325	279.444,261 427.905,225	326	279.415,202 427.899,617	29.595	326	279.415,202 427.899,617	327	279.353,147 427.878,495	65.551	327	279.353,147 427.878,495	328	279.336,373 427.859,893	25.048
328	279.336,373 427.859,893	329	279.317,728 427.831,728	33.777	329	279.317,728 427.831,728	330	279.303,486 427.825,872	15.399	330	279.303,486 427.825,872	331	279.286,427 427.825,484	17.063
331	279.286,427 427.825,484	332	279.241,106 427.833,175	45.969	332	279.241,106 427.833,175	333	279.207,682 427.829,308	33.647	333	279.207,682 427.829,308	334	279.184,267 427.820,264	25.101
334	279.184,267 427.820,264	335	279.158,07 427.826,758	26.99	335	279.158,07 427.826,758	336	279.142,127 427.828,988	16.098	336	279.142,127 427.828,988	337	279.130,933 427.826,521	11.463
337	279.130,933 427.826,521	338	279.108,309 427.819,577	23.666	338	279.108,309 427.819,577	339	279.085,581 427.817,727	22.803	339	279.085,581 427.817,727	340	279.054,749 427.824,481	31.563
340	279.054,749 427.824,481	341	279.042,56 427.829,46	13.167	341	279.042,56 427.829,46	342	279.034,836 427.831,782	8.065	342	279.034,836 427.831,782	343	279.028,624 427.833,495	6.444
343	279.028,624 427.833,495	344	279.020,936 427.833,639	7.689	344	279.020,936 427.833,639	345	279.012,693 427.832,914	8.275	345	279.012,693 427.832,914	346	279.003,654 427.833,76	9.079
346	279.003,654 427.833,76	347	278.993,038 427.834,866	10.673	347	278.993,038 427.834,866	348	278.976,85 427.839,517	16.843	348	278.976,85 427.839,517	349	278.962,293 427.844,43	15.364
349	278.962,293 427.844,43	350	278.953,325 427.845,305	9.011	350	278.953,325 427.845,305	351	278.943,345 427.843,798	10.093	351	278.943,345 427.843,798	352	278.932,931 427.840,107	11.049
352	278.932,931 427.840,107	353	278.926,586 427.833,397	9.235	353	278.926,586 427.833,397	354	278.913,026 427.816,696	21.513	354	278.913,026 427.816,696	355	278.895,458 427.795,095	27.843
355	278.895,458 427.795,095	356	278.887,741 427.788,075	10.432	356	278.887,741 427.788,075	357	278.879,547 427.785,504	8.588	357	278.879,547 427.785,504	358	278.849,768 427.784,848	29.786
358	278.849,768 427.784,848	359	278.838,112 427.787,199	11.891	359	278.838,112 427.787,199	360	278.823,412 427.787,315	14.7	360	278.823,412 427.787,315	361	278.810,419 427.780,201	14.813
361	278.810,419 427.780,201	362	278.794,813 427.772,201	17.537	362	278.794,813 427.772,201	363	278.785,191 427.769,723	9.936	363	278.785,191 427.769,723	364	278.774,877 427.770,41	10.337
364	278.774,877 427.770,41	365	278.757,339 427.777,462	18.903	365	278.757,339 427.777,462	366	278.696,565 427.810,425	69.138	366	278.696,565 427.810,425	367	278.683,657 427.819,748	15.923
367	278.683,657 427.819,748	368	278.660,815 427.831,417	25.65	368	278.660,815 427.831,417	369	278.647,237 427.837,013	14.686	369	278.647,237 427.837,013	370	278.638,598 427.838,628	8.789
370	278.638,598 427.838,628	371	278.631,507 427.840,059	7.234	371	278.631,507 427.840,059	372	278.623,223 427.839,542	8.3	372	278.623,223 427.839,542	373	278.614,032 427.837,194	9.486
373	278.614,032 427.837,194	1	278.610,03 427.834,868	4.629										

** Lungimile segmentelor sunt determinate în planul de proiecție Stereo 70 și sunt rotunjite la 1 milimetru.

*** Distanța dintre puncte este formată din segmente cumulate ce sunt mai mici decât valoarea 1 milimetru.

**DATE DESPRE IMOBILUL NR. 12770**

Oficiul de Cadastru și Publicitate Imobiliară CARAS-SEVERIN
Biroul de Cadastru și Publicitate Imobiliară Caransebes

A. Partea I. Descrierea imobilului

TEREN Extravilan

Adresa: Jud. Caraș-Severin

Nr. Crt	Nr cadastral Nr. topografic	Suprafața* (mp)	Observații / Referințe
A1		39	Sector cadastral:0 Teren neimprejmuit;

B. Partea II. Proprietari și acte

Inscrieri privitoare la dreptul de proprietate și alte drepturi reale	Referințe
/	
Act Normativ nr. 7, din 13/03/1996 emis de PARLAMENTUL ROMÂNIEI;	
B1	Inscrierea provizorie, drept de PROPRIETATE, dobandit prin Lege, cota actuala 1/1
	1) COMUNA BUCOȘNIȚA, CIF:3227645, PROPRIETAR NEIDENTIFICAT

C. Partea III. SARCINI .

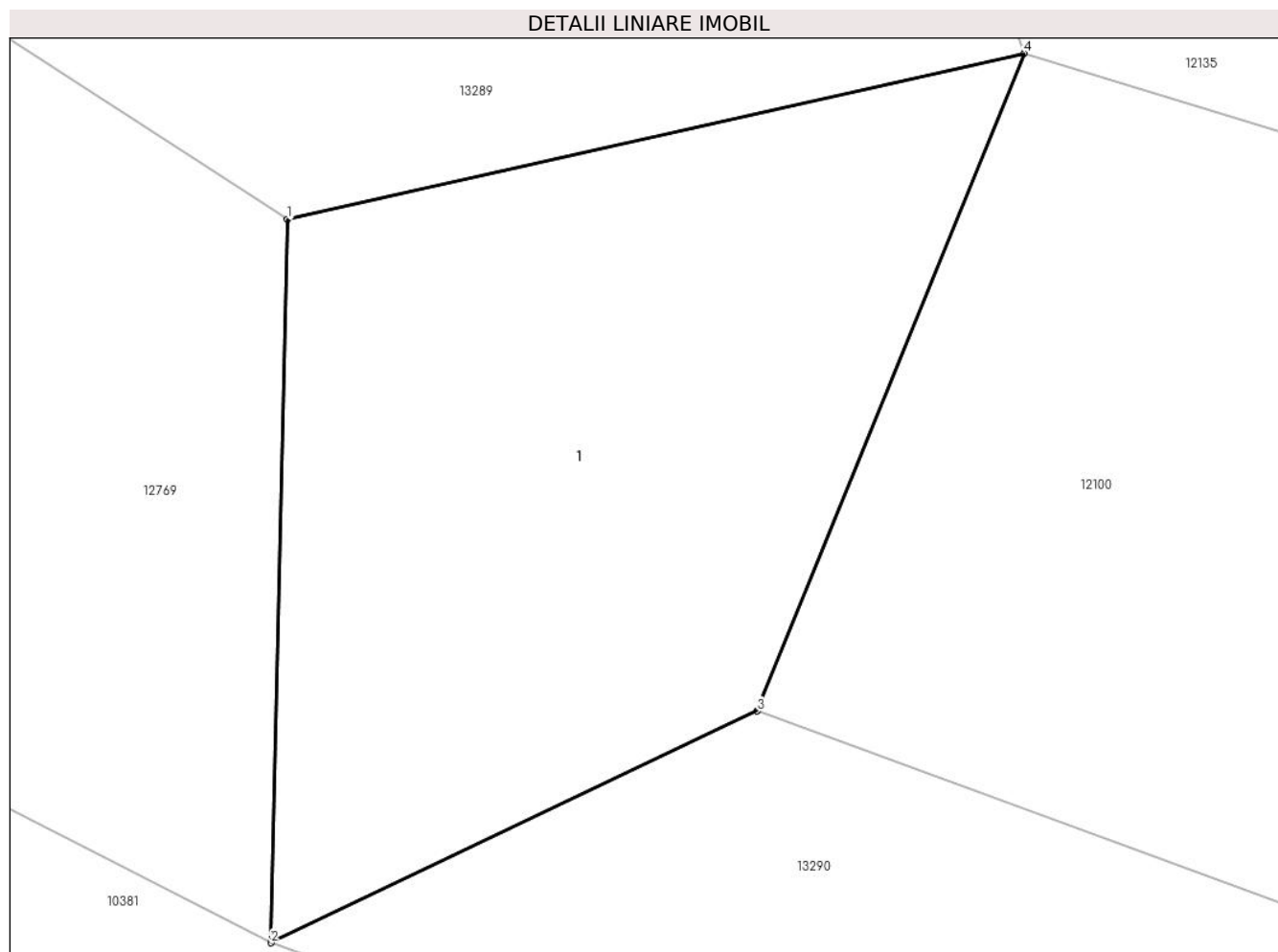
Inscrieri privind dezmembramintele dreptului de proprietate, drepturi reale de garanție și sarcini	Referințe
NU SUNT	

Anexa Nr. 1 La Partea I

Teren

Nr cadastral	Suprafața (mp)*	Observații / Referințe
	39	

* Suprafața este determinată în planul de proiecție Stereo 70.



Date referitoare la teren

Crt	Categorie folosință	Intra vilan	Suprafața (mp)	Tarla	Parcelă	Nr. topo	Observații / Referințe
1	curți constructii	NU	39	-	-	-	

Date referitoare la construcții

Crt	Număr	Destinație construcție	Supraf. (mp)	Situație juridică	Observații / Referințe
A1.1		construcții industriale și edilitare	39	Fara acte	Nr. niveluri:1; S. construita la sol:39 mp; S. construita desfasurata:39 mp;

Lungime Segmente

1) Valorile lungimilor segmentelor sunt obținute din proiecție în plan.

Punct început	X / Y	Punct sfârșit	X / Y	Lungime segment (** (m)
1	280.030,775 427.423,217	2	280.030,609 427.416,06	7.159
2	280.030,609 427.416,06	3	280.035,421 427.418,352	5.33
3	280.035,421 427.418,352	4	280.038,069 427.424,858	7.024

Punct început	X / Y	Punct sfârșit	X / Y	Lungime segment (** (m)
4	280.038,069 427.424,858	1	280.030,775 427.423,217	7.476

** Lungimile segmentelor sunt determinate în planul de proiecție Stereo 70 și sunt rotunjite la 1 milimetru.

*** Distanța dintre puncte este formată din segmente cumulate ce sunt mai mici decât valoarea 1 milimetru.

**DATE DESPRE IMOBILUL NR. 12772**

Oficiul de Cadastru și Publicitate Imobiliară CARAS-SEVERIN
Biroul de Cadastru și Publicitate Imobiliară Caransebes

A. Partea I. Descrierea imobilului

TEREN Intravilan

Adresa: Loc. Bucosnita, Jud. Caraş-Severin

Nr. Crt	Nr cadastral Nr. topografic	Suprafaţa* (mp)	Observații / Referințe
A1		108	Sector cadastral:0 Teren neimprejmuit;

B. Partea II. Proprietari și acte

Inscrieri privitoare la dreptul de proprietate și alte drepturi reale		Referințe
/		
Act Normativ nr. 7, din 13/03/1996 emis de PARLAMENTUL ROMÂNIEI;		
B1	Inscrierea provizorie, drept de PROPRIETATE, dobandit prin Lege, cota actuala 1/1	A1
1) COMUNA BUCOȘNIȚA, CIF:3227645, PROPRIETAR NEIDENTIFICAT		

C. Partea III. SARCINI .

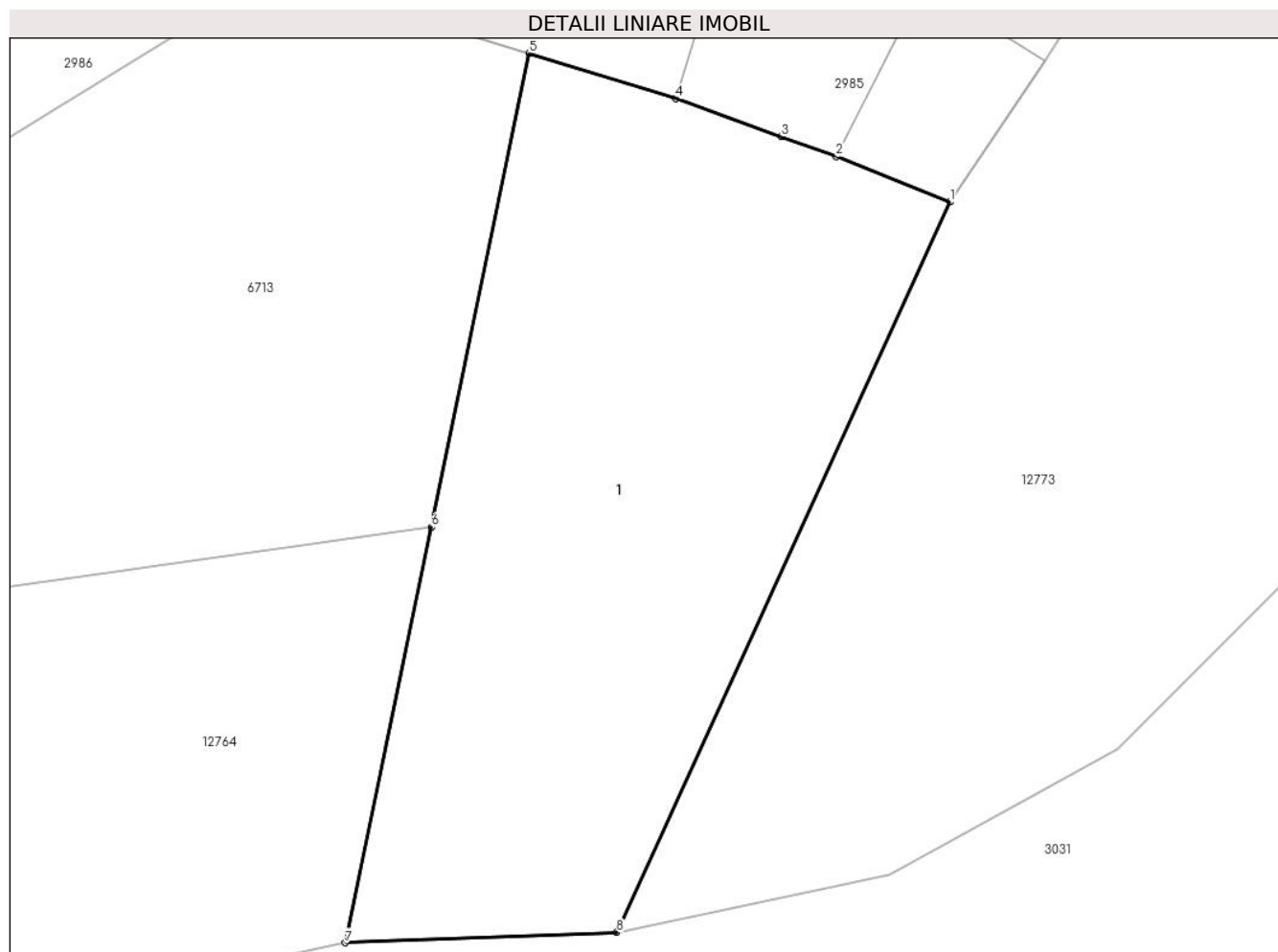
Inscrieri privind dezmembramintele dreptului de proprietate, drepturi reale de garanție și sarcini	Referințe
NU SUNT	

Anexa Nr. 1 La Partea I

Teren

Nr cadastral	Suprafața (mp)*	Observații / Referințe
	108	

* Suprafața este determinată în planul de proiecție Stereo 70.



Date referitoare la teren

Crt	Categorie folosință	Intra vilan	Suprafața (mp)	Tarla	Parcelă	Nr. topo	Observații / Referințe
1	curți constructii	DA	108	-	-	-	

Date referitoare la construcții

Crt	Număr	Destinație construcție	Supraf. (mp)	Situație juridică	Observații / Referințe
A1.1		construcții industriale și edilitare	108	Fara acte	Nr. niveluri:1; S. construita la sol:108 mp; S. construita desfasurata:108 mp; POD

Lungime Segmente

1) Valorile lungimilor segmentelor sunt obținute din proiecție în plan.

Punct început	X / Y	Punct sfârșit	X / Y	Lungime segment (** (m)
1	285.523,287 425.992,478	2	285.521,127 425.993,341	2.326
2	285.521,127 425.993,341	3	285.520,091 425.993,715	1.101
3	285.520,091 425.993,715	4	285.518,083 425.994,441	2.135

Punct început	X / Y	Punct sfârșit	X / Y	Lungime segment (** (m)
4	285.518,083 425.994,441	5	285.515,312 425.995,296	2.9
5	285.515,312 425.995,296	6	285.513,455 425.986,323	9.163
6	285.513,455 425.986,323	7	285.511,825 425.978,448	8.042
7	285.511,825 425.978,448	8	285.516,971 425.978,641	5.15
8	285.516,971 425.978,641	1	285.523,287 425.992,478	15.21

** Lungimile segmentelor sunt determinate în planul de proiecție Stereo 70 și sunt rotunjite la 1 milimetru.

*** Distanța dintre puncte este formată din segmente cumulate ce sunt mai mici decât valoarea 1 milimetru.

**DATE DESPRE IMOBILUL NR. 12773**

Oficiul de Cadastru și Publicitate Imobiliară CARAS-SEVERIN
Biroul de Cadastru și Publicitate Imobiliară Caransebes

A. Partea I. Descrierea imobilului

TEREN Intravilan

Nr. topografic:106

Adresa: Loc. Bucosnita, Jud. Caraș-Severin

Nr. Crt	Nr cadastral Nr. topografic	Suprafața* (mp)	Observații / Referințe
A1		5.290	Sector cadastral:0 Teren neimprejmuit;

B. Partea II. Proprietari și acte

Inscrieri privitoare la dreptul de proprietate și alte drepturi reale		Referințe
/		
Act Normativ nr. 1705, din 29/11/2006 emis de GUVERNUL ROMÂNIEI (HG 1705/2006, anexa 12, poz. 63741);		
B1	Intabulare, drept de PROPRIETATE, dobandit prin Lege, cota actuala 1/1 1) STATUL ROMAN, CIF:9999999999999	A1
B2	Intabulare, drept de ADMINISTRARE, dobandit prin Lege, cota actuala 1/1 1) ADMINISTRAȚIA NAȚIONALĂ 'APELE ROMANE', CIF:24326056	A1

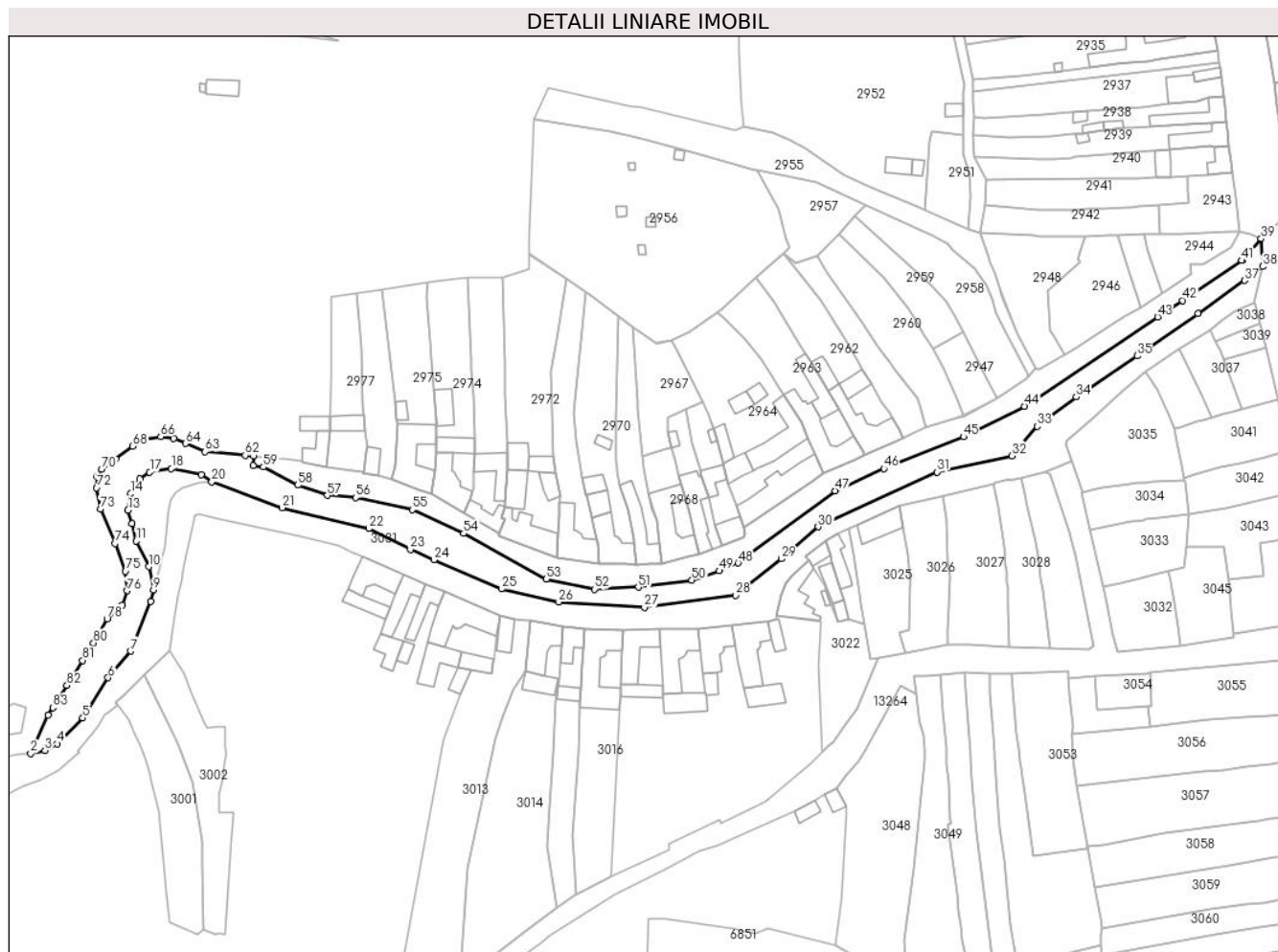
C. Partea III. SARCINI .

Inscrieri privind dezmembramintele dreptului de proprietate, drepturi reale de garanție și sarcini	Referințe
NU SUNT	

Teren

Nr cadastral	Suprafața (mp)*	Observații / Referințe
	5.290	

* Suprafața este determinată în planul de proiecție Stereo 70.



Date referitoare la teren

Crt	Categorie folosință	Intravilan	Suprafața (mp)	Tarla	Parcelă	Nr. topo	Observații / Referințe
1	ape curgătoare	DA	5.290	-	-	106	RÂUL BUCOȘNIȚA

Lungime Segmente

1) Valorile lungimilor segmentelor sunt obținute din proiecție în plan.

Punct început	X / Y	Punct sfârșit	X / Y	Lungime segment	Punct început	X / Y	Punct sfârșit	X / Y	Lungime segment	Punct început	X / Y	Punct sfârșit	X / Y	Lungime segment
1	285.523,287 425.992,478	2	285.516,971 425.978,641	15.21	2	285.516,971 425.978,641	3	285.522,135 425.979,726	5.277	3	285.522,135 425.979,726	4	285.526,452 425.982,112	4.932
4	285.526,452 425.982,112	5	285.535,765 425.991,43	13.17 4	5	285.535,765 425.991,43	6	285.544,91 426.005,97	17.17 7	6	285.544,91 426.005,97	7	285.553,097 426.015,53	12.58 7
7	285.553,097 426.015,53	8	285.560,191 426.033,49	19.31	8	285.560,191 426.033,49	9	285.561,256 426.037,591	4.237	9	285.561,256 426.037,591	10	285.559,561 426.045,971	8.55
10	285.559,561 426.045,971	11	285.555,077 426.055,187	10.24 9	11	285.555,077 426.055,187	12	285.553,571 426.061,548	6.537	12	285.553,571 426.061,548	13	285.552,061 426.066,307	4.993
13	285.552,061 426.066,307	14	285.553,138 426.072,28	6.069	14	285.553,138 426.072,28	15	285.554,722 426.075,522	3.608	15	285.554,722 426.075,522	16	285.556,382 426.077,615	2.671

Punct început	X / Y	Punct sfârșit	X / Y	Lungime segment	Punct început	X / Y	Punct sfârșit	X / Y	Lungime segment	Punct început	X / Y	Punct sfârșit	X / Y	Lungime segment
16	285.556,382 426.077,615	17	285.559,906 426.080,065	4.292	17	285.559,906 426.080,065	18	285.567,763 426.081,308	7.955	18	285.567,763 426.081,308	19	285.578,604 426.079,231	11.038
19	285.578,604 426.079,231	20	285.582,334 426.076,585	4.573	20	285.582,334 426.076,585	21	285.607,669 426.067,253	26.999	21	285.607,669 426.067,253	22	285.638,938 426.059,705	32.167
22	285.638,938 426.059,705	23	285.653,973 426.052,117	16.841	23	285.653,973 426.052,117	24	285.662,439 426.048,499	9.207	24	285.662,439 426.048,499	25	285.686,818 426.037,945	26.565
25	285.686,818 426.037,945	26	285.707,478 426.033,248	21.187	26	285.707,478 426.033,248	27	285.738,318 426.031,265	30.904	27	285.738,318 426.031,265	28	285.771,238 426.035,708	33.218
28	285.771,238 426.035,708	29	285.787,731 426.048,842	21.084	29	285.787,731 426.048,842	30	285.801,029 426.060,351	17.587	30	285.801,029 426.060,351	31	285.843,912 426.080,1	47.212
31	285.843,912 426.080,1	32	285.870,821 426.085,933	27.534	32	285.870,821 426.085,933	33	285.879,98 426.096,588	14.05	33	285.879,98 426.096,588	34	285.894,065 426.107,16	17.611
34	285.894,065 426.107,16	35	285.916,055 426.121,922	26.485	35	285.916,055 426.121,922	36	285.938,033 426.137,144	26.735	36	285.938,033 426.137,144	37	285.954,805 426.149,11	20.603
37	285.954,805 426.149,11	38	285.961,365 426.154,141	8.267	38	285.961,365 426.154,141	39	285.960,796 426.164,165	10.04	39	285.960,796 426.164,165	40	285.953,878 426.156,371	10.421
40	285.953,878 426.156,371	41	285.953,811 426.156,295	0.101	41	285.953,811 426.156,295	42	285.932,535 426.141,885	25.697	42	285.932,535 426.141,885	43	285.923,422 426.135,978	10.86
43	285.923,422 426.135,978	44	285.875,481 426.103,766	57.758	44	285.875,481 426.103,766	45	285.853,382 426.092,758	24.689	45	285.853,382 426.092,758	46	285.824,685 426.081,304	30.898
46	285.824,685 426.081,304	47	285.807,2 426.073,339	19.214	47	285.807,2 426.073,339	48	285.772,14 426.047,319	43.661	48	285.772,14 426.047,319	49	285.765,282 426.044,446	7.435
49	285.765,282 426.044,446	50	285.755,473 426.041,153	10.347	50	285.755,473 426.041,153	51	285.736,148 426.038,581	19.495	51	285.736,148 426.038,581	52	285.720,281 426.037,826	15.885
52	285.720,281 426.037,826	53	285.702,897 426.041,477	17.763	53	285.702,897 426.041,477	54	285.673,104 426.057,933	34.036	54	285.673,104 426.057,933	55	285.654,595 426.066,483	20.388
55	285.654,595 426.066,483	56	285.634,241 426.070,872	20.822	56	285.634,241 426.070,872	57	285.623,997 426.071,621	10.271	57	285.623,997 426.071,621	58	285.613,32 426.075,354	11.311
58	285.613,32 426.075,354	59	285.600,893 426.081,888	14.04	59	285.600,893 426.081,888	60	285.597,198 426.082,455	3.738	60	285.597,198 426.082,455	61	285.597,422 426.085,783	3.336
61	285.597,422 426.085,783	62	285.594,342 426.086,07	3.093	62	285.594,342 426.086,07	63	285.579,933 426.087,412	14.471	63	285.579,933 426.087,412	64	285.572,786 426.090,354	7.729
64	285.572,786 426.090,354	65	285.568,557 426.092,095	4.573	65	285.568,557 426.092,095	66	285.563,902 426.092,828	4.712	66	285.563,902 426.092,828	67	285.558,127 426.091,877	5.853
67	285.558,127 426.091,877	68	285.553,811 426.089,403	4.975	68	285.553,811 426.089,403	69	285.547,574 426.084,76	7.775	69	285.547,574 426.084,76	70	285.542,561 426.081,145	6.18
70	285.542,561 426.081,145	71	285.540,911 426.078,418	3.187	71	285.540,911 426.078,418	72	285.540,72 426.074,422	4.001	72	285.540,72 426.074,422	73	285.542,116 426.066,795	7.754
73	285.542,116 426.066,795	74	285.547,463 426.054,37	13.527	74	285.547,463 426.054,37	75	285.551,172 426.044,345	10.689	75	285.551,172 426.044,345	76	285.551,84 426.037,297	7.08
76	285.551,84 426.037,297	77	285.550,131 426.032,227	5.35	77	285.550,131 426.032,227	78	285.544,552 426.027,131	7.556	78	285.544,552 426.027,131	79	285.540,505 426.019,865	8.317
79	285.540,505 426.019,865	80	285.539,644 426.018,491	1.621	80	285.539,644 426.018,491	81	285.535,696 426.012,196	7.431	81	285.535,696 426.012,196	82	285.530,046 426.003,183	10.638
82	285.530,046 426.003,183	83	285.525,091 425.995,149	9.439	83	285.525,091 425.995,149	1	285.523,287 425.992,478	3.223					

** Lungimile segmentelor sunt determinate în plan de proiecție Stereo 70 și sunt rotunjite la 1 milimetru.

*** Distanța dintre puncte este formată din segmente cumulate ce sunt mai mici decât valoarea 1 milimetru.

**DATE DESPRE IMOBILUL NR. 12774**

Oficiul de Cadastru și Publicitate Imobiliară CARAS-SEVERIN
Biroul de Cadastru și Publicitate Imobiliară Caransebes

A. Partea I. Descrierea imobilului

TEREN Intravilan

Adresa: Loc. Bucosnita, Jud. Caraș-Severin

Nr. Crt	Nr cadastral Nr. topografic	Suprafața* (mp)	Observații / Referințe
A1		4.875	Sector cadastral:0 Teren neimprejmuit;

B. Partea II. Proprietari și acte

Inscrieri privitoare la dreptul de proprietate și alte drepturi reale		Referințe
/		
Act Normativ nr. 1705, din 29/11/2006 emis de GUVERNUL ROMÂNIEI (HG 1705/2006, anexa 12, poz. 63741);		
B1	Intabulare, drept de PROPRIETATE, dobandit prin Lege, cota actuala 1/1 1) STATUL ROMAN, CIF:9999999999999	A1
B2	Intabulare, drept de ADMINISTRARE, dobandit prin Lege, cota actuala 1/1 1) ADMINISTRAȚIA NAȚIONALĂ 'APELE ROMANE', CIF:24326056	A1

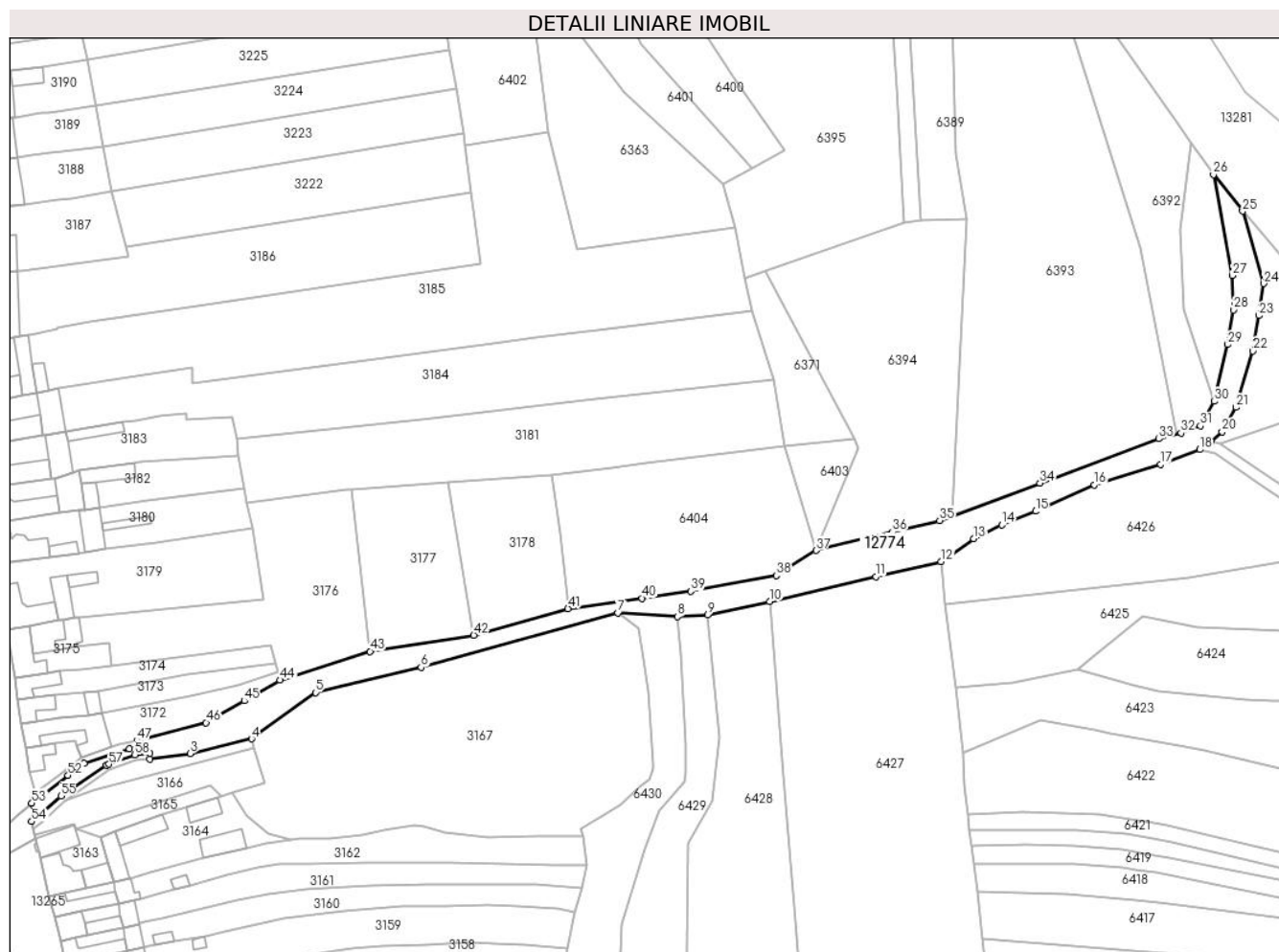
C. Partea III. SARCINI .

Inscrieri privind dezmembramintele dreptului de proprietate, drepturi reale de garanție și sarcini	Referințe
NU SUNT	

Teren

Nr cadastral	Suprafața (mp)*	Observații / Referințe
	4.875	

* Suprafața este determinată în planul de proiecție Stereo 70.



Date referitoare la teren

Crt	Categorie folosință	Intravilan	Suprafața (mp)	Tarla	Parcelă	Nr. topo	Observații / Referințe
1	ape curgătoare	DA	1.776	-	-	-	RÂUL BUCOȘNIȚA
2	ape curgătoare	DA	3.098	-	-	-	RÂUL BUCOȘNIȚA

Lungime Segmente

1) Valorile lungimilor segmentelor sunt obținute din proiecție în plan.

Punct început	X / Y	Punct sfârșit	X / Y	Lungime segment
1	286.015,034 426.192,195	2	286.015,115 426.189,983	2.213
4	286.052,37 426.197,495	5	286.075,799 426.214,475	28.935
7	286.186,661 426.243,677	8	286.208,511 426.242,289	21.894
10	286.242,439 426.247,849	11	286.281,344 426.256,951	39.956
2	286.015,115 426.189,983	3	286.029,842 426.192,098	14.878
5	286.075,799 426.214,475	6	286.114,552 426.223,746	39.847
8	286.208,511 426.242,289	9	286.219,541 426.242,878	11.046
11	286.281,344 426.256,951	12	286.305,215 426.262,536	24.516
3	286.029,842 426.192,098	4	286.052,37 426.197,495	23.165
6	286.114,552 426.223,746	7	286.186,661 426.243,677	74.813
9	286.219,541 426.242,878	10	286.242,439 426.247,849	23.431
12	286.305,215 426.262,536	13	286.317,262 426.270,897	14.664

Punct început	X / Y	Punct sfârșit	X / Y	Lungime segment	Punct început	X / Y	Punct sfârșit	X / Y	Lungime segment	Punct început	X / Y	Punct sfârșit	X / Y	Lungime segment
13	286.317,262 426.270,897	14	286.327,502 426.275,914	11.403	14	286.327,502 426.275,914	15	286.339,9 426.280,921	13.371	15	286.339,9 426.280,921	16	286.361,442 426.290,625	23.627
16	286.361,442 426.290,625	17	286.385,839 426.298,09	25.514	17	286.385,839 426.298,09	18	286.400,155 426.303,499	15.304	18	286.400,155 426.303,499	19	286.404,356 426.306,486	5.155
19	286.404,356 426.306,486	20	286.408,302 426.310,084	5.34	20	286.408,302 426.310,084	21	286.413,37 426.319,002	10.257	21	286.413,37 426.319,002	22	286.419,651 426.339,618	21.552
22	286.419,651 426.339,618	23	286.421,855 426.352,61	13.178	23	286.421,855 426.352,61	24	286.423,593 426.364,379	11.897	24	286.423,593 426.364,379	25	286.415,867 426.390,904	27.627
25	286.415,867 426.390,904	26	286.405,142 426.404,308	17.167	26	286.405,142 426.404,308	27	286.412,139 426.367,367	37.598	27	286.412,139 426.367,367	28	286.412,49 426.354,711	12.661
28	286.412,49 426.354,711	29	286.410,421 426.342,018	12.861	29	286.410,421 426.342,018	30	286.405,4 426.321,193	21.422	30	286.405,4 426.321,193	31	286.400,332 426.312,275	10.257
31	286.400,332 426.312,275	32	286.393,253 426.309,545	7.587	32	286.393,253 426.309,545	33	286.385,131 426.307,464	8.384	33	286.385,131 426.307,464	34	286.341,482 426.291,232	46.569
34	286.341,482 426.291,232	35	286.304,717 426.277,561	39.225	35	286.304,717 426.277,561	36	286.287,413 426.273,352	17.809	36	286.287,413 426.273,352	37	286.259,411 426.266,54	28.819
37	286.259,411 426.266,54	38	286.244,759 426.257,361	17.29	38	286.244,759 426.257,361	39	286.213,423 426.251,559	31.869	39	286.213,423 426.251,559	40	286.195,584 426.249,041	18.016
40	286.195,584 426.249,041	41	286.168,422 426.245,208	27.431	41	286.168,422 426.245,208	42	286.133,852 426.235,541	35.896	42	286.133,852 426.235,541	43	286.095,812 426.229,566	38.506
43	286.095,812 426.229,566	44	286.062,815 426.219,027	34.639	44	286.062,815 426.219,027	45	286.049,675 426.211,443	15.172	45	286.049,675 426.211,443	46	286.035,659 426.203,458	16.131
46	286.035,659 426.203,458	47	286.010,373 426.196,888	26.126	47	286.010,373 426.196,888	48	286.010,621 426.194,684	2.218	48	286.010,621 426.194,684	49	286.007,446 426.193,906	3.269
49	286.007,446 426.193,906	50	286.001,301 426.192,105	6.403	50	286.001,301 426.192,105	51	285.990,922 426.188,481	10.993	51	285.990,922 426.188,481	52	285.985,063 426.184,104	7.313
52	285.985,063 426.184,104	53	285.971,774 426.173,96	16.718	53	285.971,774 426.173,96	54	285.971,678 426.167,24	6.721	54	285.971,678 426.167,24	55	285.982,413 426.176,584	14.232
55	285.982,413 426.176,584	56	285.999,081 426.187,874	20.132	56	285.999,081 426.187,874	57	286.000,05 426.188,217	1.028	57	286.000,05 426.188,217	58	286.009,581 426.191,585	10.109
58	286.009,581 426.191,585	1	286.015,034 426.192,195	5.487										

** Lungimile segmentelor sunt determinate în planul de proiecție Stereo 70 și sunt rotunjite la 1 milimetru.

*** Distanța dintre puncte este formată din segmente cumulate ce sunt mai mici decât valoarea 1 milimetru.

**DATE DESPRE IMOBILUL NR. 12775**

Oficiul de Cadastru și Publicitate Imobiliară CARAS-SEVERIN
Biroul de Cadastru și Publicitate Imobiliară Caransebes

A. Partea I. Descrierea imobilului

TEREN Intravilan

Adresa: Loc. Bucosnita, Jud. Caraș-Severin

Nr. Crt	Nr cadastral Nr. topografic	Suprafața* (mp)	Observații / Referințe
A1	33264	108	Sector cadastral:0 Teren neimprejmuit;

B. Partea II. Proprietari și acte

Inscrieri privitoare la dreptul de proprietate și alte drepturi reale		Referințe
14704 / 23/05/2022		
Act Normativ nr. 532, din 23/05/2022 emis de Guvernul Romaniei (act administrativ nr 1767 din 23.05.2022, emis de Primaria Com. Bucosnita;inscris sub semnatura privata nr 1 din 23.05.2022, emis de Anderca Ilie PFA;act administrativ nr 1183 din 23.05.2022, emis de Primaria Com. Bucosnita);		
B2	Intabulare, drept de PROPRIETATE, conf. HG 532/2002. anexa nr.20 , pozitia nr.23, dobandit prin Lege, cota actuala 1/1, cota initiala 1/1 1) COMUNA BUCOSNITA- DOMENIUL PUBLIC, CIF:999999999999	A1
23812 / 22/08/2023		
Act Administrativ nr. 43, din 15/05/2023 emis de COMUNA BUCOSNITA (act administrativ nr 1767 din 23.05.2022, emis de Primaria Com. Bucosnita;inscris sub semnatura privata nr 1 din 23.05.2022, emis de Anderca Ilie PFA;act administrativ nr 1183 din 23.05.2022, emis de Primaria Com. Bucosnita);		
B3	Se notează Autorizația de construire nr. 43/15.05.2023 în vederea executării lucrărilor de construire pentru REFACERE ZIDURI DE SPRIJIN ÎN URMA INUNDAȚIILOR DIN IUNIE 2020 ÎN SAT BUCOȘNIȚA, COMUNA BUCOȘNIȚA, JUD. CARAȘ-SEVERIN.	A1

C. Partea III. SARCINI .

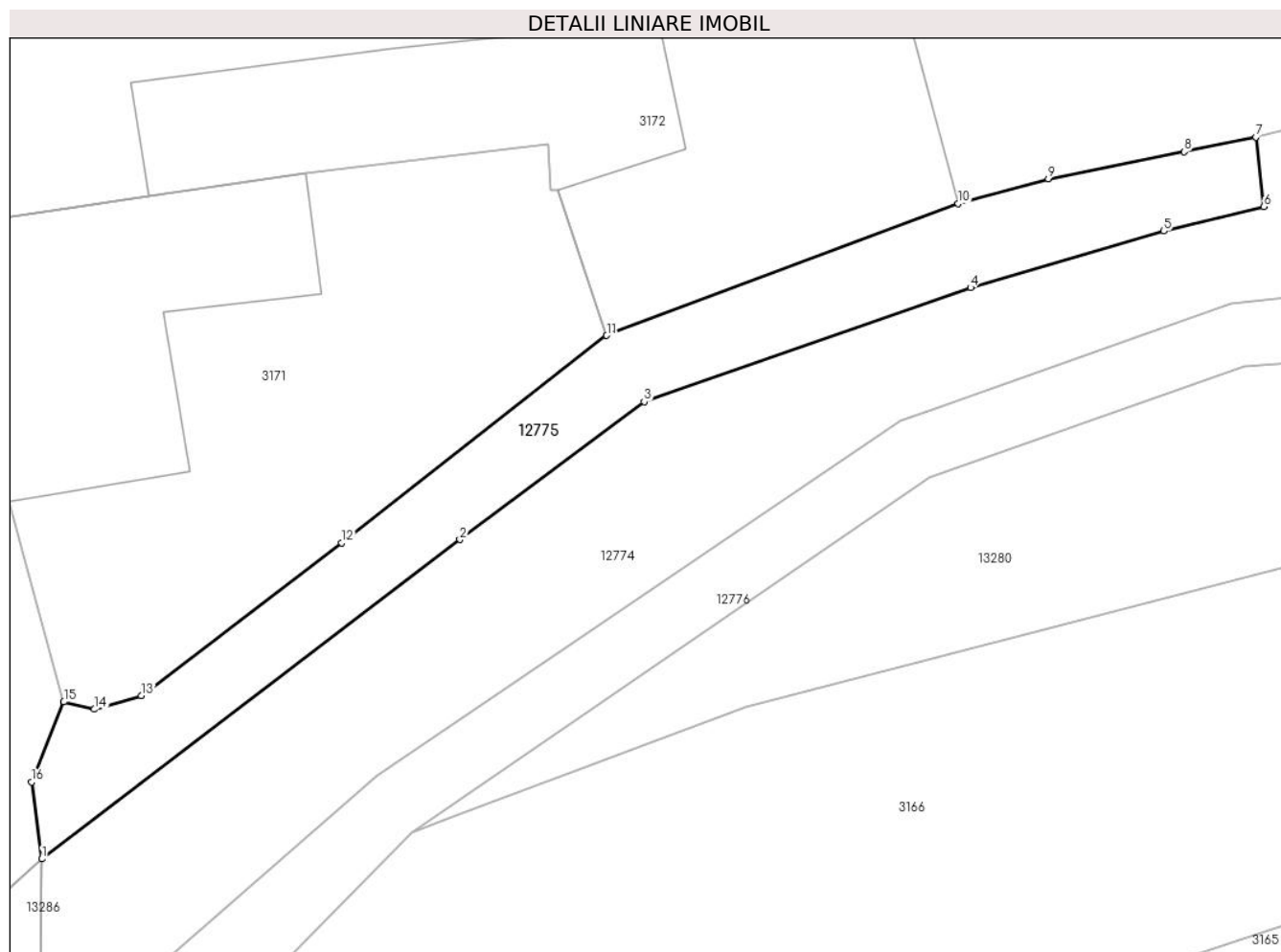
Inscrieri privind dezmembramintele dreptului de proprietate, drepturi reale de garanție și sarcini	Referințe
NU SUNT	

Anexa Nr. 1 La Partea I

Teren

Nr cadastral	Suprafața (mp)*	Observații / Referințe
33264	108	

* Suprafața este determinată în planul de proiecție Stereo 70.



Date referitoare la teren

Crt	Categorie folosință	Intravilan	Suprafața (mp)	Tarla	Parcelă	Nr. topo	Observații / Referințe
1	neproductiv	DA	108	-	-	-	TALUZ (MAL PARAU BUCOSNITA)

Lungime Segmente

1) Valorile lungimilor segmentelor sunt obținute din proiecție în plan.

Punct început	X / Y	Punct sfârșit	X / Y	Lungime segment (** (m)
1	285.971,774 426.173,96	2	285.985,063 426.184,104	16.718
2	285.985,063 426.184,104	3	285.990,922 426.188,481	7.313
3	285.990,922 426.188,481	4	286.001,301 426.192,105	10.993
4	286.001,301 426.192,105	5	286.007,446 426.193,906	6.403
5	286.007,446 426.193,906	6	286.010,621 426.194,684	3.269

Punct început	X / Y	Punct sfârșit	X / Y	Lungime segment (** (m)
6	286.010,621 426.194,684	7	286.010,373 426.196,888	2.218
7	286.010,373 426.196,888	8	286.008,088 426.196,424	2.332
8	286.008,088 426.196,424	9	286.003,773 426.195,565	4.4
9	286.003,773 426.195,565	10	286.000,91 426.194,776	2.97
10	286.000,91 426.194,776	11	285.989,731 426.190,587	11.938
11	285.989,731 426.190,587	12	285.981,312 426.184,0	10.69
12	285.981,312 426.184,0	13	285.974,943 426.179,144	8.009
13	285.974,943 426.179,144	14	285.973,442 426.178,713	1.562
14	285.973,442 426.178,713	15	285.972,477 426.178,944	0.992
15	285.972,477 426.178,944	16	285.971,452 426.176,397	2.746
16	285.971,452 426.176,397	1	285.971,774 426.173,96	2.458

** Lungimile segmentelor sunt determinate în planul de proiecție Stereo 70 și sunt rotunjite la 1 milimetru.

*** Distanța dintre puncte este formată din segmente cumulate ce sunt mai mici decât valoarea 1 milimetru.

**DATE DESPRE IMOBILUL NR. 12776**

Oficiul de Cadastru și Publicitate Imobiliară CARAS-SEVERIN
Biroul de Cadastru și Publicitate Imobiliară Caransebes

A. Partea I. Descrierea imobilului

TEREN Intravilan

Adresa: Loc. Bucosnita, Jud. Caraș-Severin

Nr. Crt	Nr cadastral Nr. topografic	Suprafața* (mp)	Observații / Referințe
A1	33265	112	Sector cadastral:0 Teren neimprejmuit;

B. Partea II. Proprietari și acte

Inscrieri privitoare la dreptul de proprietate și alte drepturi reale		Referințe
14712 / 23/05/2022		
Act Normativ nr. 532, din 24/07/2002 emis de Guvernul Romaniei (act administrativ nr 1767 din 23.05.2022, emis de Primaria Com. Bucosnita;act administrativ nr 1179 din 23.05.2022, emis de Primaria Com. Bucosnita);		
B2	Intabulare, drept de PROPRIETATE, in baza H.G.nr. 532/2002, Anexa 20, Pozitia 23, dobandit prin Lege, cota actuala 1/1, cota initiala 1/1 1) COMUNA BUCOSNITA- DOMENIUL PUBLIC , CIF:3227645	A1
23810 / 22/08/2023		
Act Administrativ nr. 43, din 15/05/2023 emis de COMUNA BUCOSNITA (act administrativ nr 1767 din 23.05.2022, emis de Primaria Com. Bucosnita;act administrativ nr 1179 din 23.05.2022, emis de Primaria Com. Bucosnita);		
B3	Se notează Autorizația de construire nr. 43/15.05.2023 în vederea executării lucrărilor de construire pentru REFACERE ZIDURI DE SPRIJIN ÎN URMA INUNDAȚIILOR DIN IUNIE 2020 ÎN SAT BUCOȘNIȚA, COMUNA BUCOȘNIȚA, JUD. CARAȘ-SEVERIN	A1

C. Partea III. SARCINI .

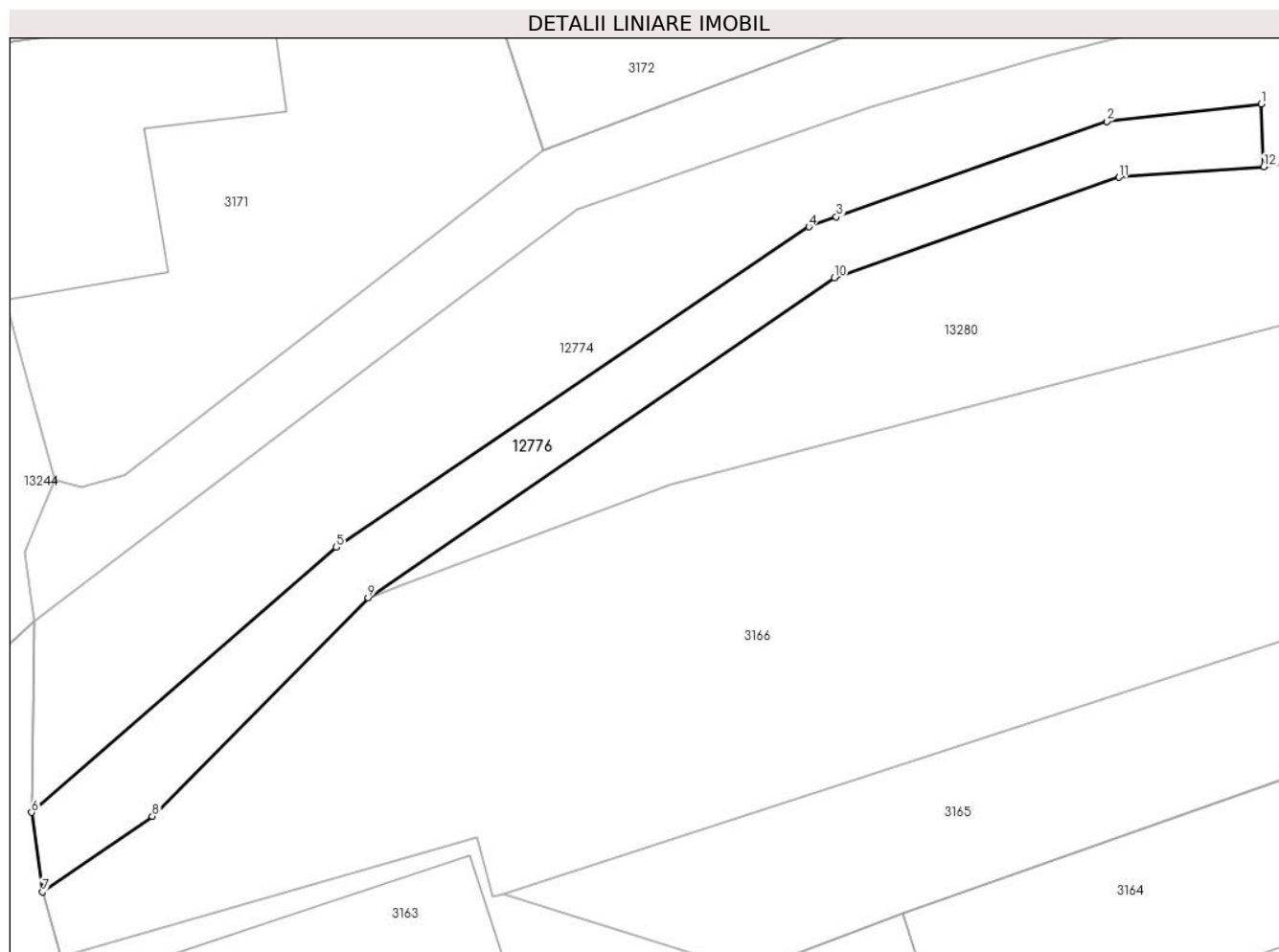
Inscrieri privind dezmembramintele dreptului de proprietate, drepturi reale de garanție și sarcini	Referințe
NU SUNT	

Anexa Nr. 1 La Partea I

Teren

Nr cadastral	Suprafața (mp)*	Observații / Referințe
33265	112	

* Suprafața este determinată în planul de proiecție Stereo 70.



Date referitoare la teren

Crt	Categorie folosință	Intravilan	Suprafața (mp)	Tarla	Parcelă	Nr. topo	Observații / Referințe
1	neproductiv	DA	112	-	-	-	TALUZ (MAL PARAU BUCOSNITA)

Lungime Segmente

1) Valorile lungimilor segmentelor sunt obținute din proiecție în plan.

Punct început	X / Y	Punct sfârșit	X / Y	Lungime segment (** (m)
1	286.015,034 426.192,195	2	286.009,581 426.191,585	5.487
2	286.009,581 426.191,585	3	286.000,05 426.188,217	10.109
3	286.000,05 426.188,217	4	285.999,081 426.187,874	1.028
4	285.999,081 426.187,874	5	285.982,413 426.176,584	20.132
5	285.982,413 426.176,584	6	285.971,678 426.167,24	14.232

Punct început	X / Y	Punct sfârșit	X / Y	Lungime segment (** (m)
6	285.971,678 426.167,24	7	285.972,061 426.164,441	2.825
7	285.972,061 426.164,441	8	285.975,934 426.167,104	4.7
8	285.975,934 426.167,104	9	285.983,54 426.174,799	10.82
9	285.983,54 426.174,799	10	285.999,981 426.186,071	19.934
10	285.999,981 426.186,071	11	286.010,016 426.189,618	10.643
11	286.010,016 426.189,618	12	286.015,115 426.189,983	5.112
12	286.015,115 426.189,983	1	286.015,034 426.192,195	2.213

** Lungimile segmentelor sunt determinate în planul de proiecție Stereo 70 și sunt rotunjite la 1 milimetru.

*** Distanța dintre puncte este formată din segmente cumulate ce sunt mai mici decât valoarea 1 milimetru.

**DATE DESPRE IMOBILUL NR. 12777**

Oficiul de Cadastru și Publicitate Imobiliară CARAS-SEVERIN
Biroul de Cadastru și Publicitate Imobiliară Caransebes

A. Partea I. Descrierea imobilului

TEREN Extravilan

Adresa: Jud. Caraș-Severin

Nr. Crt	Nr cadastral Nr. topografic	Suprafața* (mp)	Observații / Referințe
A1		54.398	Sector cadastral:0 Teren neimprejmuit;

B. Partea II. Proprietari și acte

Inscrieri privitoare la dreptul de proprietate și alte drepturi reale		Referințe
/		
Act Normativ nr. 1705, din 29/11/2006 emis de GUVERNUL ROMÂNIEI (HG 1705/2006, anexa 12, poz. 63741);		
B1	Intabulare, drept de PROPRIETATE, dobandit prin Lege, cota actuala 1/1 1) STATUL ROMAN, CIF:9999999999999	A1
B2	Intabulare, drept de ADMINISTRARE, dobandit prin Lege, cota actuala 1/1 1) ADMINISTRAȚIA NAȚIONALĂ 'APELE ROMANE', CIF:24326056	A1

C. Partea III. SARCINI .

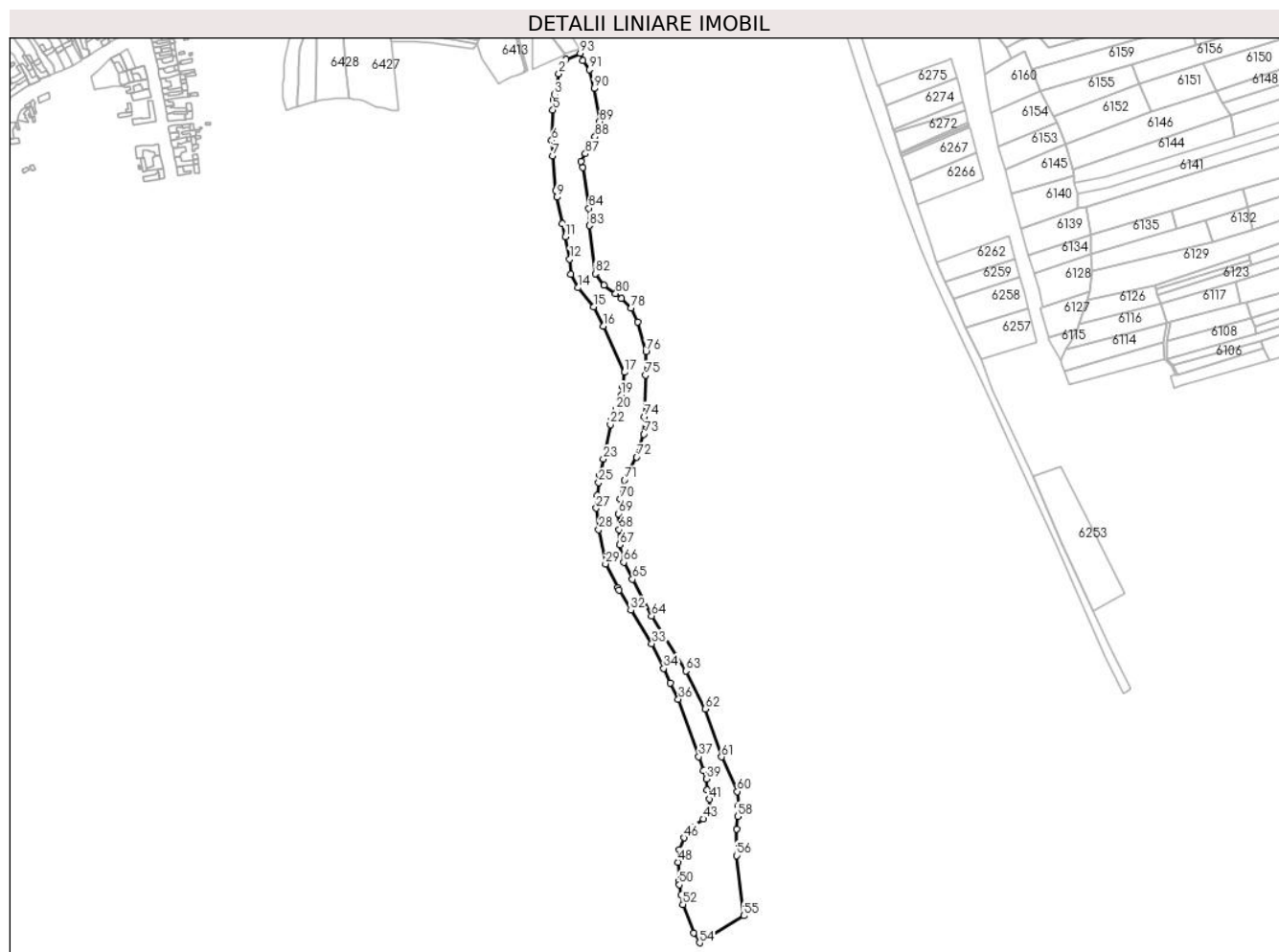
Inscrieri privind dezmembramintele dreptului de proprietate, drepturi reale de garanție și sarcini	Referințe
NU SUNT	

Anexa Nr. 1 La Partea I

Teren

Nr cadastral	Suprafața (mp)*	Observații / Referințe
	54.398	

* Suprafața este determinată în planul de proiecție Stereo 70.



Date referitoare la teren

Crt	Categorie folosință	Intravilan	Suprafața (mp)	Tarla	Parcelă	Nr. topo	Observații / Referințe
1	ape curgătoare	NU	54.398	-	-	-	RÂUL TIMIȘ

Lungime Segmente

1) Valorile lungimilor segmentelor sunt obținute din proiecție în plan.

Punct început	X / Y	Punct sfârșit	X / Y	Lungime segment	Punct început	X / Y	Punct sfârșit	X / Y	Lungime segment	Punct început	X / Y	Punct sfârșit	X / Y	Lungime segment
1	286.567,472 426.115,265	2	286.557,648 426.095,22	22.323	2	286.557,648 426.095,22	3	286.551,161 426.065,24	30.674	3	286.551,161 426.065,24	4	286.549,514 426.057,627	7.789
4	286.549,514 426.057,627	5	286.548,948 426.043,377	14.261	5	286.548,948 426.043,377	6	286.547,221 425.999,95	43.461	6	286.547,221 425.999,95	7	286.548,891 425.977,975	22.038
7	286.548,891 425.977,975	8	286.552,624 425.928,822	49.295	8	286.552,624 425.928,822	9	286.554,705 425.919,209	9.836	9	286.554,705 425.919,209	10	286.562,875 425.881,469	38.614
10	286.562,875 425.881,469	11	286.566,969 425.862,554	19.353	11	286.566,969 425.862,554	12	286.573,033 425.830,968	32.163	12	286.573,033 425.830,968	13	286.574,887 425.809,581	21.467
13	286.574,887 425.809,581	14	286.584,491 425.790,214	21.618	14	286.584,491 425.790,214	15	286.607,336 425.762,892	35.614	15	286.607,336 425.762,892	16	286.620,785 425.735,678	30.356

Punct început	X / Y	Punct sfârșit	X / Y	Lungime segment	Punct început	X / Y	Punct sfârșit	X / Y	Lungime segment	Punct început	X / Y	Punct sfârșit	X / Y	Lungime segment
16	286.620,785 425.735,678	17	286.651,174 425.669,808	72.542	17	286.651,174 425.669,808	18	286.648,255 425.649,759	20.26	18	286.648,255 425.649,759	19	286.646,469 425.637,496	12.392
19	286.646,469 425.637,496	20	286.638,672 425.616,389	22.501	20	286.638,672 425.616,389	21	286.633,246 425.601,696	15.663	21	286.633,246 425.601,696	22	286.630,876 425.595,282	6.838
22	286.630,876 425.595,282	23	286.620,926 425.546,052	50.225	23	286.620,926 425.546,052	24	286.616,176 425.522,553	23.974	24	286.616,176 425.522,553	25	286.614,182 425.512,689	10.064
25	286.614,182 425.512,689	26	286.612,586 425.494,468	18.291	26	286.612,586 425.494,468	27	286.610,989 425.476,246	18.292	27	286.610,989 425.476,246	28	286.614,35 425.445,681	30.749
28	286.614,35 425.445,681	29	286.624,113 425.396,945	49.704	29	286.624,113 425.396,945	30	286.641,493 425.363,208	37.951	30	286.641,493 425.363,208	31	286.643,588 425.359,571	4.197
31	286.643,588 425.359,571	32	286.660,152 425.330,817	33.184	32	286.660,152 425.330,817	33	286.690,079 425.283,445	56.033	33	286.690,079 425.283,445	34	286.706,991 425.247,983	39.288
34	286.706,991 425.247,983	35	286.716,75 425.227,519	22.672	35	286.716,75 425.227,519	36	286.727,947 425.204,041	26.011	36	286.727,947 425.204,041	37	286.756,806 425.122,323	86.664
37	286.756,806 425.122,323	38	286.763,908 425.102,212	21.328	38	286.763,908 425.102,212	39	286.767,965 425.090,723	12.184	39	286.767,965 425.090,723	40	286.769,029 425.074,833	15.926
40	286.769,029 425.074,833	41	286.772,525 425.061,878	13.418	41	286.772,525 425.061,878	42	286.771,174 425.044,321	17.609	42	286.771,174 425.044,321	43	286.763,378 425.033,621	13.239
43	286.763,378 425.033,621	44	286.749,229 425.022,597	17.937	44	286.749,229 425.022,597	45	286.745,072 425.019,358	5.27	45	286.745,072 425.019,358	46	286.735,922 425.006,823	15.519
46	286.735,922 425.006,823	47	286.729,095 424.989,954	18.198	47	286.729,095 424.989,954	48	286.727,661 424.972,176	17.836	48	286.727,661 424.972,176	49	286.729,104 424.944,866	27.348
49	286.729,104 424.944,866	50	286.729,104 424.939,833	5.033	50	286.729,104 424.939,833	51	286.731,625 424.925,636	14.419	51	286.731,625 424.925,636	52	286.734,341 424.911,792	14.108
52	286.734,341 424.911,792	53	286.749,491 424.871,099	43.422	53	286.749,491 424.871,099	54	286.758,09 424.857,218	16.329	54	286.758,09 424.857,218	55	286.821,012 424.895,765	73.791
55	286.821,012 424.895,765	56	286.810,876 424.981,495	86.327	56	286.810,876 424.981,495	57	286.810,53 425.019,441	37.948	57	286.810,53 425.019,441	58	286.812,418 425.037,298	17.957
58	286.812,418 425.037,298	59	286.813,842 425.052,782	15.549	59	286.813,842 425.052,782	60	286.811,705 425.072,665	19.998	60	286.811,705 425.072,665	61	286.789,558 425.122,04	54.115
61	286.789,558 425.122,04	62	286.766,257 425.190,271	72.1	62	286.766,257 425.190,271	63	286.738,686 425.244,298	60.655	63	286.738,686 425.244,298	64	286.689,769 425.322,775	92.474
64	286.689,769 425.322,775	65	286.662,405 425.375,158	59.1	65	286.662,405 425.375,158	66	286.649,831 425.399,23	27.158	66	286.649,831 425.399,23	67	286.644,341 425.424,01	25.381
67	286.644,341 425.424,01	68	286.643,272 425.445,696	21.712	68	286.643,272 425.445,696	69	286.642,83 425.468,329	22.637	69	286.642,83 425.468,329	70	286.645,375 425.489,697	21.519
70	286.645,375 425.489,697	71	286.651,072 425.516,385	27.289	71	286.651,072 425.516,385	72	286.668,593 425.548,889	36.926	72	286.668,593 425.548,889	73	286.678,563 425.581,658	34.252
73	286.678,563 425.581,658	74	286.679,308 425.606,641	24.994	74	286.679,308 425.606,641	75	286.681,064 425.665,622	59.007	75	286.681,064 425.665,622	76	286.681,588 425.698,965	33.347
76	286.681,588 425.698,965	77	286.670,045 425.741,668	44.236	77	286.670,045 425.741,668	78	286.660,438 425.761,219	21.784	78	286.660,438 425.761,219	79	286.647,022 425.775,036	19.259
79	286.647,022 425.775,036	80	286.638,523 425.781,787	10.854	80	286.638,523 425.781,787	81	286.621,407 425.793,444	20.709	81	286.621,407 425.793,444	82	286.609,498 425.810,328	20.661
82	286.609,498 425.810,328	83	286.601,024 425.878,62	68.816	83	286.601,024 425.878,62	84	286.600,408 425.903,359	24.747	84	286.600,408 425.903,359	85	286.591,602 425.961,96	59.259
85	286.591,602 425.961,96	86	286.589,256 425.970,47	8.827	86	286.589,256 425.970,47	87	286.595,373 425.981,129	12.29	87	286.595,373 425.981,129	88	286.609,218 426.005,257	27.818
88	286.609,218 426.005,257	89	286.615,792 426.026,609	22.341	89	286.615,792 426.026,609	90	286.607,629 426.073,952	48.042	90	286.607,629 426.073,952	91	286.600,972 426.100,699	27.563
91	286.600,972 426.100,699	92	286.591,527 426.113,474	15.887	92	286.591,527 426.113,474	93	286.587,871 426.124,231	11.361	93	286.587,871 426.124,231	1	286.567,472 426.115,265	22.282

** Lungimile segmentelor sunt determinate în planul de proiecție Stereo 70 și sunt rotunjite la 1 milimetru.

*** Distanța dintre puncte este formată din segmente cumulate ce sunt mai mici decât valoarea 1 milimetru.

**DATE DESPRE IMOBILUL NR. 12778**

Oficiul de Cadastru și Publicitate Imobiliară CARAS-SEVERIN
Biroul de Cadastru și Publicitate Imobiliară Caransebes

A. Partea I. Descrierea imobilului

TEREN Extravilan

Adresa: Jud. Caraș-Severin

Nr. Crt	Nr cadastral Nr. topografic	Suprafața* (mp)	Observații / Referințe
A1		627	Sector cadastral:0 Teren neimprejmuit;

Construcții

Crt	Nr cadastral Nr. topografic	Adresa	Observații / Referințe
A1.1		Jud. Caraș-Severin	Nr. niveluri:1; S. construita la sol:627 mp; S. construita desfasurata:627 mp;

B. Partea II. Proprietari și acte

Inscrieri privitoare la dreptul de proprietate și alte drepturi reale	Referințe
/	
Act Normativ nr. 532, din 24/07/2002 emis de GUVERNUL ROMÂNIEI (In baza H.G. nr. 532/2002, Anexa 20, Pozitia 19);	
B1	A1, A1.1
Intabulare, drept de PROPRIETATE, dobandit prin Lege, cota actuala 1/1 1) COMUNA BUCOSNITA - DOMENIUL PUBLIC, CIF:3227645	

C. Partea III. SARCINI .

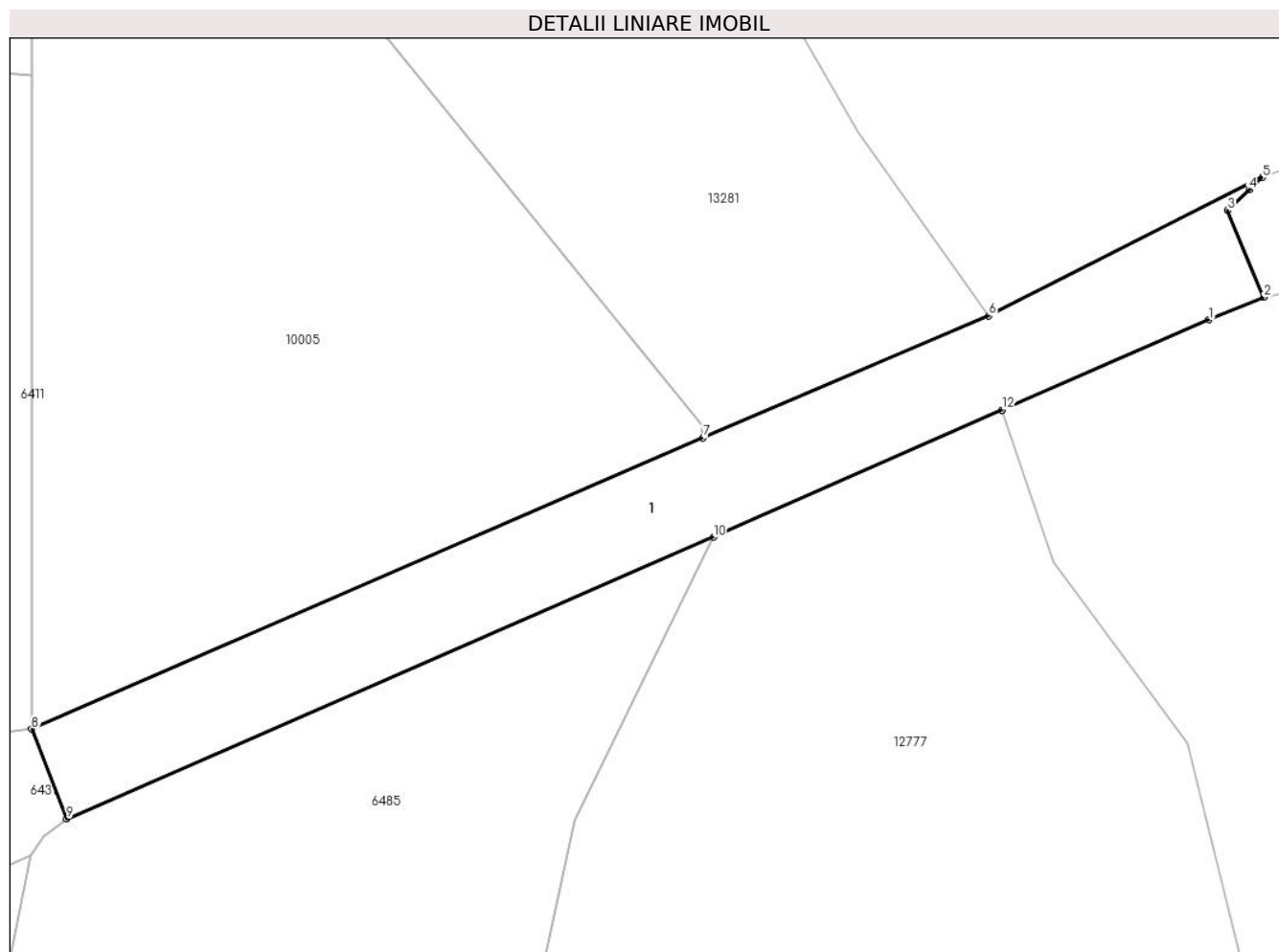
Inscrieri privind dezmembramintele dreptului de proprietate, drepturi reale de garanție și sarcini	Referințe
NU SUNT	

Anexa Nr. 1 La Partea I

Teren

Nr cadastral	Suprafața (mp)*	Observații / Referințe
	627	

* Suprafața este determinată în planul de proiecție Stereo 70.



Date referitoare la teren

Crt	Categorie folosință	Intra vilan	Suprafața (mp)	Tarla	Parcelă	Nr. topo	Observații / Referințe
1	curți constructii	NU	627	-	-	-	POD PESTE TIMIȘ

Date referitoare la construcții

Crt	Număr	Destinație construcție	Supraf. (mp)	Situație juridică	Observații / Referințe
A1.1		construcții industriale și edilitare	627	Cu acte	Nr. niveluri:1; S. construita la sol:627 mp; S. construita desfasurata:627 mp;

Lungime Segmente

1) Valorile lungimilor segmentelor sunt obținute din proiecție în plan.

Punct început	X / Y	Punct sfârșit	X / Y	Lungime segment (** (m)
1	286.602,523 426.130,621	2	286.606,407 426.132,214	4.198
2	286.606,407 426.132,214	3	286.603,851 426.138,363	6.659
3	286.603,851 426.138,363	4	286.605,368 426.139,807	2.094

Punct început	X / Y	Punct sfârșit	X / Y	Lungime segment (** (m)
4	286.605,368 426.139,807	5	286.606,309 426.140,704	1.3
5	286.606,309 426.140,704	6	286.586,962 426.130,899	21.69
6	286.586,962 426.130,899	7	286.566,733 426.122,273	21.991
7	286.566,733 426.122,273	8	286.519,228 426.101,679	51.777
8	286.519,228 426.101,679	9	286.521,722 426.095,349	6.804
9	286.521,722 426.095,349	10	286.567,472 426.115,265	49.897
10	286.567,472 426.115,265	11	286.587,871 426.124,231	22.282
11	286.587,871 426.124,231	12	286.587,897 426.124,242	0.028
12	286.587,897 426.124,242	1	286.602,523 426.130,621	15.957

** Lungimile segmentelor sunt determinate în planul de proiecție Stereo 70 și sunt rotunjite la 1 milimetru.

*** Distanța dintre puncte este formată din segmente cumulate ce sunt mai mici decât valoarea 1 milimetru.

**DATE DESPRE IMOBILUL NR. 12779**

Oficiul de Cadastru și Publicitate Imobiliară CARAS-SEVERIN
Biroul de Cadastru și Publicitate Imobiliară Caransebes

A. Partea I. Descrierea imobilului

TEREN Necunoscut

Adresa: Loc. Bucosnita, Jud. Caraș-Severin

Nr. Crt	Nr cadastral Nr. topografic	Suprafața* (mp)	Observații / Referințe
A1		115.132	Sector cadastral:0 Teren neimprejmuit;

B. Partea II. Proprietari și acte

Inscrieri privitoare la dreptul de proprietate și alte drepturi reale		Referințe
/		
Act Normativ nr. 1705, din 29/11/2006 emis de GUVERNUL ROMÂNIEI (HG 1705/2006, anexa 12, poz. 63741);		
B1	Intabulare, drept de PROPRIETATE, dobandit prin Lege, cota actuala 1/1 1) STATUL ROMAN, CIF:9999999999999	A1
B2	Intabulare, drept de ADMINISTRARE, dobandit prin Lege, cota actuala 1/1 1) ADMINISTRAȚIA NAȚIONALĂ 'APELE ROMANE', CIF:24326056	A1

C. Partea III. SARCINI .

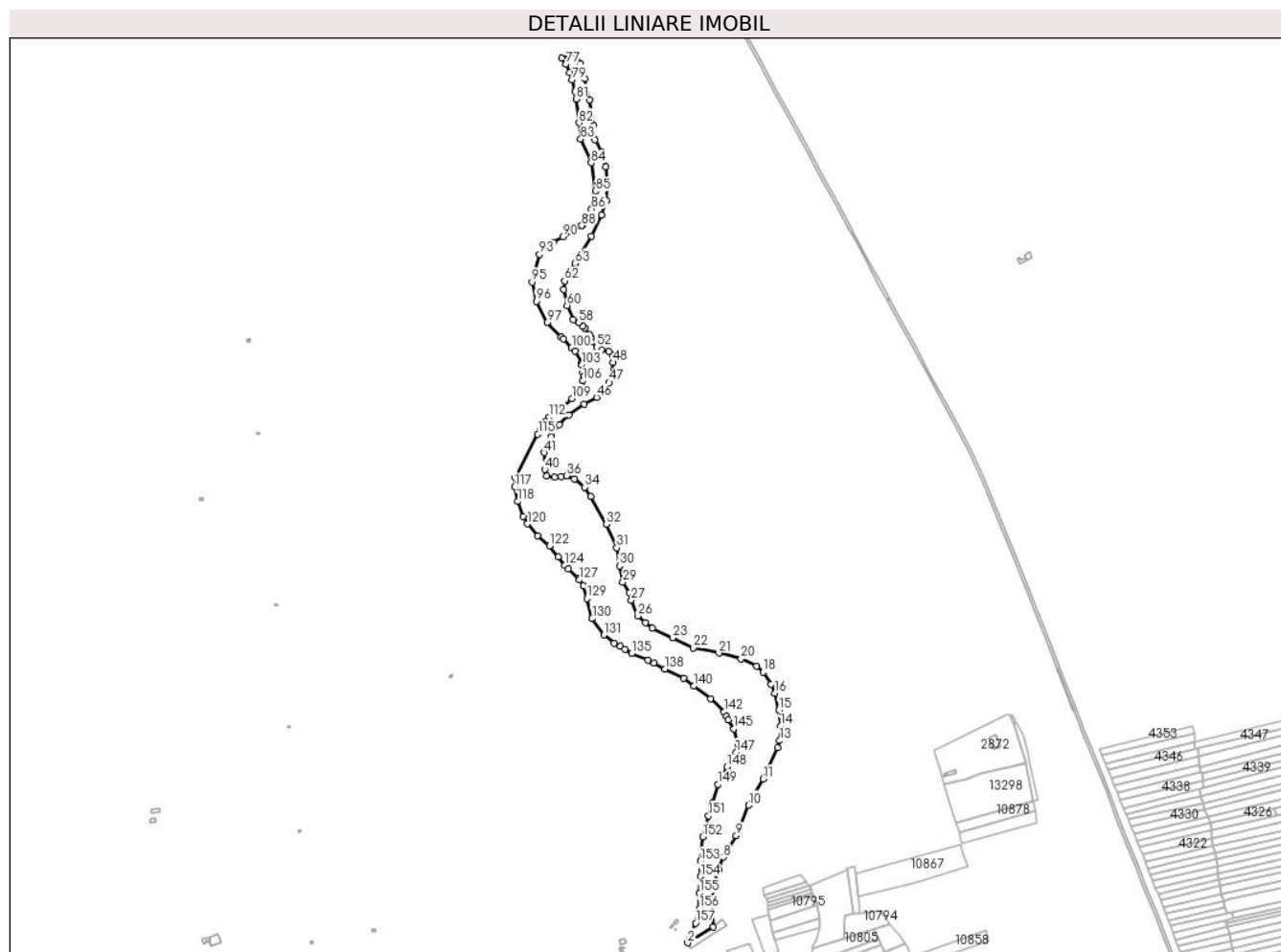
Inscrieri privind dezmembramintele dreptului de proprietate, drepturi reale de garanție și sarcini	Referințe
NU SUNT	

Anexa Nr. 1 La Partea I

Teren

Nr cadastral	Suprafața (mp)*	Observații / Referințe
	115.132	

* Suprafața este determinată în planul de proiecție Stereo 70.



Date referitoare la teren

Crt	Categorie folosință	Intravilan	Suprafața (mp)	Tarla	Parcelă	Nr. topo	Observații / Referințe
1	ape curgătoare	NU	1.658	-	-	-	RÂUL TIMIȘ
2	ape curgătoare	DA	2.201	-	-	-	RÂUL TIMIȘ
3	ape curgătoare	NU	111.273	-	-	-	RÂUL TIMIȘ

Lungime Segmente

1) Valorile lungimilor segmentelor sunt obținute din proiecție în plan.

Punct început	X / Y	Punct sfârșit	X / Y	Lungime segment	Punct început	X / Y	Punct sfârșit	X / Y	Lungime segment	Punct început	X / Y	Punct sfârșit	X / Y	Lungime segment
1	285.361,901 429.164,302	2	285.357,698 429.154,38	10.775	2	285.357,698 429.154,38	3	285.406,511 429.184,77	57.5	3	285.406,511 429.184,77	4	285.404,087 429.211,919	27.257
4	285.404,087 429.211,919	5	285.407,565 429.241,94	30.222	5	285.407,565 429.241,94	6	285.409,582 429.271,445	29.574	6	285.409,582 429.271,445	7	285.416,904 429.292,581	22.368
7	285.416,904 429.292,581	8	285.425,719 429.318,03	26.932	8	285.425,719 429.318,03	9	285.450,388 429.359,06	47.875	9	285.450,388 429.359,06	10	285.474,049 429.417,211	62.78

Punct început	X / Y	Punct sfârșit	X / Y	Lungime segment	Punct început	X / Y	Punct sfârșit	X / Y	Lungime segment	Punct început	X / Y	Punct sfârșit	X / Y	Lungime segment
10	285.474,049 429.417,211	11	285.502,219 429.467,448	57.596	11	285.502,219 429.467,448	12	285.529,615 429.526,939	65.496	12	285.529,615 429.526,939	13	285.533,558 429.540,668	14.284
13	285.533,558 429.540,668	14	285.535,464 429.568,556	27.953	14	285.535,464 429.568,556	15	285.532,157 429.598,812	30.436	15	285.532,157 429.598,812	16	285.523,997 429.631,305	33.502
16	285.523,997 429.631,305	17	285.517,382 429.648,467	18.393	17	285.517,382 429.648,467	18	285.501,712 429.671,781	28.091	18	285.501,712 429.671,781	19	285.489,247 429.682,968	16.749
19	285.489,247 429.682,968	20	285.459,913 429.697,465	32.721	20	285.459,913 429.697,465	21	285.417,324 429.708,004	43.874	21	285.417,324 429.708,004	22	285.368,246 429.718,341	50.155
22	285.368,246 429.718,341	23	285.329,235 429.737,664	43.534	23	285.329,235 429.737,664	24	285.290,094 429.755,905	43.183	24	285.290,094 429.755,905	25	285.276,709 429.766,242	16.912
25	285.276,709 429.766,242	26	285.261,702 429.778,808	19.573	26	285.261,702 429.778,808	27	285.249,832 429.809,017	32.457	27	285.249,832 429.809,017	28	285.245,99 429.823,974	15.443
28	285.245,99 429.823,974	29	285.233,653 429.843,782	23.336	29	285.233,653 429.843,782	30	285.227,383 429.874,707	31.554	30	285.227,383 429.874,707	31	285.221,912 429.909,597	35.316
31	285.221,912 429.909,597	32	285.202,295 429.954,67	49.157	32	285.202,295 429.954,67	33	285.172,708 430.007,947	60.941	33	285.172,708 430.007,947	34	285.160,169 430.025,33	21.434
34	285.160,169 430.025,33	35	285.141,361 430.041,095	24.541	35	285.141,361 430.041,095	36	285.125,99 430.046,957	16.451	36	285.125,99 430.046,957	37	285.115,676 430.046,148	10.346
37	285.115,676 430.046,148	38	285.102,934 430.044,329	12.871	38	285.102,934 430.044,329	39	285.087,969 430.047,159	15.23	39	285.087,969 430.047,159	40	285.084,126 430.059,084	12.529
40	285.084,126 430.059,084	41	285.083,777 430.091,358	32.276	41	285.083,777 430.091,358	42	285.095,962 430.121,448	32.464	42	285.095,962 430.121,448	43	285.111,964 430.144,636	28.174
43	285.111,964 430.144,636	44	285.130,765 430.163,027	26.3	44	285.130,765 430.163,027	45	285.160,013 430.183,914	35.94	45	285.160,013 430.183,914	46	285.183,215 430.196,907	26.592
46	285.183,215 430.196,907	47	285.207,617 430.225,892	37.889	47	285.207,617 430.225,892	48	285.215,017 430.263,673	38.499	48	285.215,017 430.263,673	49	285.213,417 430.278,066	14.482
49	285.213,417 430.278,066	50	285.206,618 430.284,413	9.301	50	285.206,618 430.284,413	51	285.192,552 430.288,28	14.588	51	285.192,552 430.288,28	52	285.183,602 430.292,869	10.058
52	285.183,602 430.292,869	53	285.174,03 430.303,446	14.265	53	285.174,03 430.303,446	54	285.171,696 430.311,379	8.269	54	285.171,696 430.311,379	55	285.169,595 430.316,434	5.474
55	285.169,595 430.316,434	56	285.160,63 430.329,002	15.438	56	285.160,63 430.329,002	57	285.157,595 430.333,047	5.057	57	285.157,595 430.333,047	58	285.149,113 430.339,735	10.802
58	285.149,113 430.339,735	59	285.138,834 430.345,679	11.874	59	285.138,834 430.345,679	60	285.126,756 430.372,644	29.546	60	285.126,756 430.372,644	61	285.120,426 430.403,287	31.29
61	285.120,426 430.403,287	62	285.122,206 430.419,894	16.702	62	285.122,206 430.419,894	63	285.142,615 430.453,209	39.069	63	285.142,615 430.453,209	64	285.173,875 430.505,46	60.888
64	285.173,875 430.505,46	65	285.192,866 430.545,791	44.579	65	285.192,866 430.545,791	66	285.202,182 430.573,402	29.14	66	285.202,182 430.573,402	67	285.203,172 430.604,638	31.252
67	285.203,172 430.604,638	68	285.200,6 430.637,457	32.92	68	285.200,6 430.637,457	69	285.193,263 430.666,838	30.283	69	285.193,263 430.666,838	70	285.179,811 430.689,179	26.078
70	285.179,811 430.689,179	71	285.178,031 430.716,066	26.946	71	285.178,031 430.716,066	72	285.169,696 430.765,623	50.253	72	285.169,696 430.765,623	73	285.160,992 430.805,954	41.26
73	285.160,992 430.805,954	74	285.152,881 430.835,016	30.173	74	285.152,881 430.835,016	75	285.142,882 430.854,838	22.201	75	285.142,882 430.854,838	76	285.116,374 430.845,199	28.206
76	285.116,374 430.845,199	77	285.124,396 430.833,632	14.077	77	285.124,396 430.833,632	78	285.131,26 430.817,406	17.618	78	285.131,26 430.817,406	79	285.136,858 430.804,174	14.367
79	285.136,858 430.804,174	80	285.142,397 430.781,439	23.4	80	285.142,397 430.781,439	81	285.144,169 430.767,313	14.237	81	285.144,169 430.767,313	82	285.149,925 430.721,423	46.25
82	285.149,925 430.721,423	83	285.153,09 430.690,78	30.806	83	285.153,09 430.690,78	84	285.173,185 430.645,156	49.853	84	285.173,185 430.645,156	85	285.181,398 430.591,144	54.633
85	285.181,398 430.591,144	86	285.173,829 430.557,101	34.874	86	285.173,829 430.557,101	87	285.157,428 430.526,879	34.385	87	285.157,428 430.526,879	88	285.155,117 430.525,395	2.746
88	285.155,117 430.525,395	89	285.135,394 430.512,723	23.443	89	285.135,394 430.512,723	90	285.118,576 430.503,658	19.105	90	285.118,576 430.503,658	91	285.100,377 430.493,849	20.674
91	285.100,377 430.493,849	92	285.090,961 430.485,327	12.7	92	285.090,961 430.485,327	93	285.074,192 430.470,15	22.617	93	285.074,192 430.470,15	94	285.064,356 430.437,513	34.087
94	285.064,356 430.437,513	95	285.060,028 430.417,262	20.708	95	285.060,028 430.417,262	96	285.067,901 430.380,596	37.502	96	285.067,901 430.380,596	97	285.088,558 430.339,701	45.816
97	285.088,558 430.339,701	98	285.115,299 430.312,711	37.994	98	285.115,299 430.312,711	99	285.119,667 430.308,302	6.206	99	285.119,667 430.308,302	100	285.135,658 430.291,9	22.907
100	285.135,658 430.291,9	101	285.142,094 430.285,298	9.22	101	285.142,094 430.285,298	102	285.154,881 430.262,098	26.491	102	285.154,881 430.262,098	103	285.155,281 430.259,323	2.804
103	285.155,281 430.259,323	104	285.157,545 430.243,604	15.881	104	285.157,545 430.243,604	105	285.158,619 430.236,146	7.535	105	285.158,619 430.236,146	106	285.157,419 430.228,873	7.371
106	285.157,419 430.228,873	107	285.155,472 430.217,075	11.958	107	285.155,472 430.217,075	108	285.146,766 430.204,345	15.422	108	285.146,766 430.204,345	109	285.135,974 430.194,477	14.623

Punct început	X / Y	Punct sfârșit	X / Y	Lungime segment	Punct început	X / Y	Punct sfârșit	X / Y	Lungime segment	Punct început	X / Y	Punct sfârșit	X / Y	Lungime segment
109	285.135,974 430.194,477	110	285.115,732 430.178,093	26.04 2	110	285.115,732 430.178,093	111	285.113,575 430.176,347	2.775	111	285.113,575 430.176,347	112	285.091,945 430.158,84	27.82 7
112	285.091,945 430.158,84	113	285.086,138 430.150,613	10.07	113	285.086,138 430.150,613	114	285.076,013 430.136,272	17.55 5	114	285.076,013 430.136,272	115	285.071,017 430.126,701	10.79 6
115	285.071,017 430.126,701	116	285.027,679 430.043,684	93.64 8	116	285.027,679 430.043,684	117	285.026,903 430.026,426	17.27 5	117	285.026,903 430.026,426	118	285.032,155 429.997,815	29.08 9
118	285.032,155 429.997,815	119	285.042,439 429.968,923	30.66 8	119	285.042,439 429.968,923	120	285.050,976 429.955,349	16.03 5	120	285.050,976 429.955,349	121	285.071,018 429.932,803	30.16 6
121	285.071,018 429.932,803	122	285.093,249 429.913,02	29.75 9	122	285.093,249 429.913,02	123	285.109,974 429.891,633	27.15	123	285.109,974 429.891,633	124	285.122,019 429.876,23	19.55 3
124	285.122,019 429.876,23	125	285.128,972 429.869,442	9.717	125	285.128,972 429.869,442	126	285.148,622 429.850,26	27.46	126	285.148,622 429.850,26	127	285.150,327 429.848,014	2.82
127	285.150,327 429.848,014	128	285.158,582 429.837,136	13.65 6	128	285.158,582 429.837,136	129	285.165,042 429.812,284	25.67 8	129	285.165,042 429.812,284	130	285.174,977 429.774,066	39.48 8
130	285.174,977 429.774,066	131	285.197,56 429.742,841	38.53 6	131	285.197,56 429.742,841	132	285.217,667 429.727,383	25.36 2	132	285.217,667 429.727,383	133	285.228,512 429.721,001	12.58 3
133	285.228,512 429.721,001	134	285.237,715 429.715,586	10.67 8	134	285.237,715 429.715,586	135	285.250,767 429.707,905	15.14 4	135	285.250,767 429.707,905	136	285.281,815 429.694,492	33.82 1
136	285.281,815 429.694,492	137	285.293,482 429.688,502	13.11 5	137	285.293,482 429.688,502	138	285.314,031 429.677,954	23.09 8	138	285.314,031 429.677,954	139	285.349,872 429.659,556	40.28 7
139	285.349,872 429.659,556	140	285.369,359 429.645,254	24.17 2	140	285.369,359 429.645,254	141	285.401,945 429.621,34	40.41 9	141	285.401,945 429.621,34	142	285.427,002 429.595,371	36.08 7
142	285.427,002 429.595,371	143	285.431,918 429.586,853	9.835	143	285.431,918 429.586,853	144	285.435,369 429.580,876	6.902	144	285.435,369 429.580,876	145	285.445,562 429.563,218	20.38 9
145	285.445,562 429.563,218	146	285.454,224 429.534,465	30.02 9	146	285.454,224 429.534,465	147	285.450,203 429.518,698	16.27 2	147	285.450,203 429.518,698	148	285.432,798 429.490,993	32.71 9
148	285.432,798 429.490,993	149	285.415,818 429.457,053	37.95 1	149	285.415,818 429.457,053	150	285.404,933 429.421,029	37.63 3	150	285.404,933 429.421,029	151	285.397,667 429.396,983	25.12
151	285.397,667 429.396,983	152	285.386,653 429.356,968	41.50 3	152	285.386,653 429.356,968	153	285.382,215 429.310,494	46.68 5	153	285.382,215 429.310,494	154	285.381,606 429.281,113	29.38 7
154	285.381,606 429.281,113	155	285.380,289 429.249,311	31.82 9	155	285.380,289 429.249,311	156	285.380,039 429.219,319	29.99 3	156	285.380,039 429.219,319	157	285.372,973 429.192,044	28.17 5
157	285.372,973 429.192,044	1	285.361,901 429.164,302	29.87										

** Lungimile segmentelor sunt determinate în planul de proiecție Stereo 70 și sunt rotunjite la 1 milimetru.

*** Distanța dintre puncte este formată din segmente cumulate ce sunt mai mici decât valoarea 1 milimetru.

**DATE DESPRE IMOBILUL NR. 12780**

Oficiul de Cadastru și Publicitate Imobiliară CARAS-SEVERIN
Biroul de Cadastru și Publicitate Imobiliară Caransebes

A. Partea I. Descrierea imobilului

TEREN Extravilan

Adresa: Jud. Caraș-Severin

Nr. Crt	Nr cadastral Nr. topografic	Suprafața* (mp)	Observații / Referințe
A1		5.803	Sector cadastral:0 Teren neimprejmuit;

B. Partea II. Proprietari și acte

Inscrieri privitoare la dreptul de proprietate și alte drepturi reale	Referințe
/	
Act Normativ nr. 532, din 24/07/2002 emis de GUVERNUL ROMÂNIEI;	
B1	A1
Intabulare, drept de PROPRIETATE, in baza H.G. nr. 532/2002, Anexa 20, Pozitia 20, dobandit prin Lege, cota actuala 1/1	
1) COMUNA BUCOSNITA - DOMENIUL PUBLIC, CIF:3227645	

C. Partea III. SARCINI .

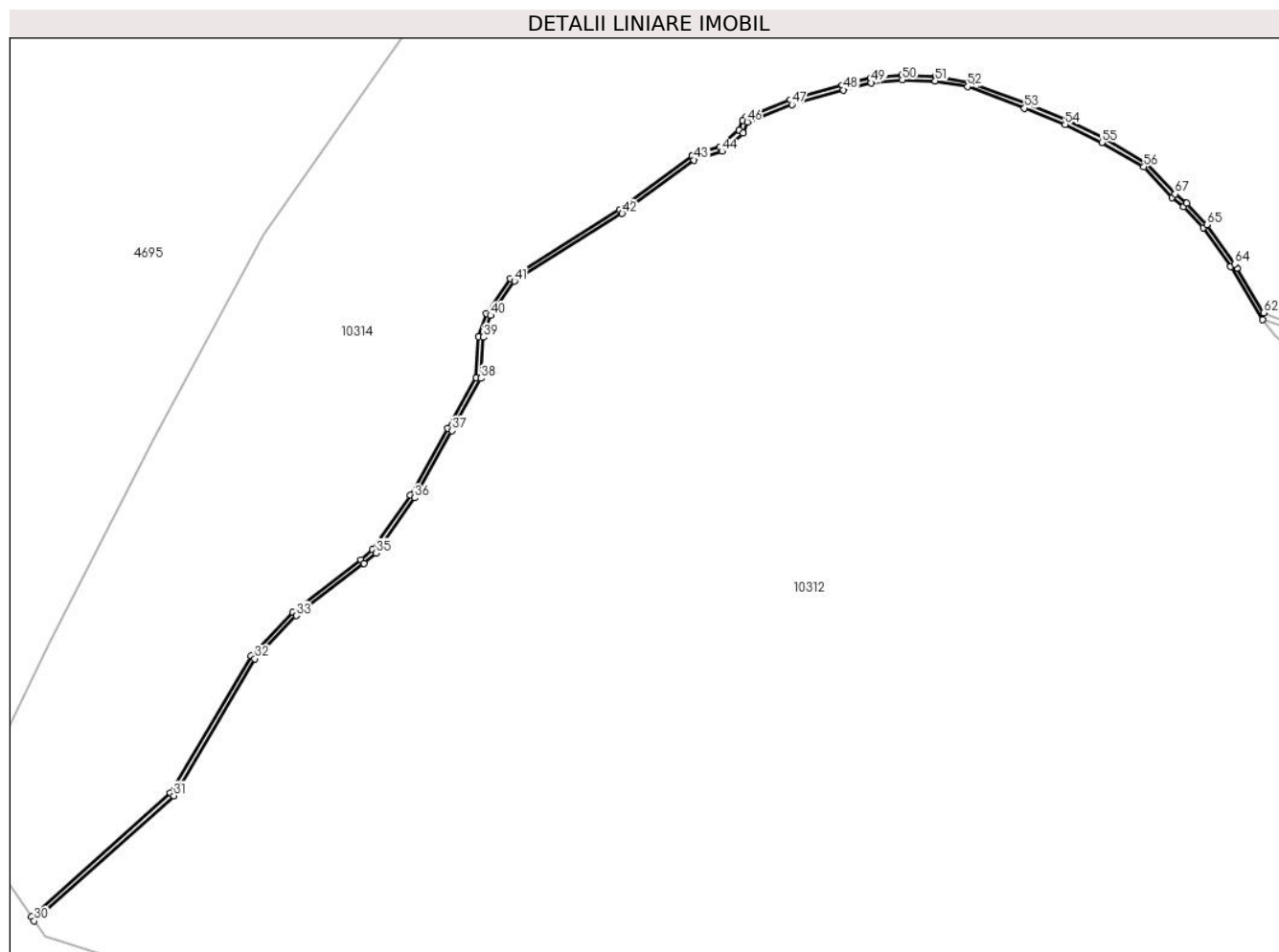
Inscrieri privind dezmembramintele dreptului de proprietate, drepturi reale de garanție și sarcini	Referințe
NU SUNT	

Anexa Nr. 1 La Partea I

Teren

Nr cadastral	Suprafața (mp)*	Observații / Referințe
	5.803	

* Suprafața este determinată în planul de proiecție Stereo 70.



Date referitoare la teren

Crt	Categorie folosință	Intravilan	Suprafața (mp)	Tarla	Parcelă	Nr. topo	Observații / Referințe
1	drum	NU	5.803	-	-	-	

Lungime Segmente

1) Valorile lungimilor segmentelor sunt obținute din proiecție în plan.

Punct început	X / Y	Punct sfârșit	X / Y	Lungime segment	Punct început	X / Y	Punct sfârșit	X / Y	Lungime segment	Punct început	X / Y	Punct sfârșit	X / Y	Lungime segment
1	276.739,984 426.910,921	2	276.703,633 426.932,094	42.068	2	276.703,633 426.932,094	3	276.672,303 426.947,417	34.876	3	276.672,303 426.947,417	4	276.637,681 426.961,39	37.335
4	276.637,681 426.961,39	5	276.589,053 426.979,713	51.966	5	276.589,053 426.979,713	6	276.560,898 426.984,626	28.58	6	276.560,898 426.984,626	7	276.532,347 426.985,517	28.565
7	276.532,347 426.985,517	8	276.505,327 426.983,062	27.131	8	276.505,327 426.983,062	9	276.481,713 426.976,828	24.423	9	276.481,713 426.976,828	10	276.437,551 426.964,408	45.875
10	276.437,551 426.964,408	11	276.399,924 426.949,809	40.36	11	276.399,924 426.949,809	12	276.397,217 426.947,096	3.833	12	276.397,217 426.947,096	13	276.394,09 426.938,986	8.692
13	276.394,09 426.938,986	14	276.377,632 426.924,561	21.885	14	276.377,632 426.924,561	15	276.354,833 426.917,384	23.902	15	276.354,833 426.917,384	16	276.353,925 426.917,006	0.984
16	276.353,925 426.917,006	17	276.292,676 426.871,499	76.304	17	276.292,676 426.871,499	18	276.200,115 426.813,097	109.446	18	276.200,115 426.813,097	19	276.179,594 426.783,533	35.988

Punct început	X / Y	Punct sfârșit	X / Y	Lungime segment	Punct început	X / Y	Punct sfârșit	X / Y	Lungime segment	Punct început	X / Y	Punct sfârșit	X / Y	Lungime segment
19	276.179,594 426.783,533	20	276.173,288 426.763,844	20.674	20	276.173,288 426.763,844	21	276.171,241 426.729,083	34.821	21	276.171,241 426.729,083	22	276.147,18 426.686,118	49.244
22	276.147,18 426.686,118	23	276.115,383 426.629,434	64.993	23	276.115,383 426.629,434	24	276.083,297 426.583,265	56.224	24	276.083,297 426.583,265	25	276.073,404 426.574,992	12.896
25	276.073,404 426.574,992	26	276.015,732 426.530,406	72.897	26	276.015,732 426.530,406	27	275.980,151 426.493,46	51.293	27	275.980,151 426.493,46	28	275.911,688 426.377,357	134.785
28	275.911,688 426.377,357	29	275.794,036 426.272,2	157.797	29	275.794,036 426.272,2	30	275.796,317 426.268,874	4.033	30	275.796,317 426.268,874	31	275.914,818 426.374,789	158.935
31	275.914,818 426.374,789	32	275.983,358 426.491,024	134.938	32	275.983,358 426.491,024	33	276.018,41 426.527,42	50.53	33	276.018,41 426.527,42	34	276.075,912 426.571,875	72.682
34	276.075,912 426.571,875	35	276.086,275 426.580,541	13.509	35	276.086,275 426.580,541	36	276.118,778 426.627,309	56.953	36	276.118,778 426.627,309	37	276.150,67 426.684,163	65.188
37	276.150,67 426.684,163	38	276.175,219 426.728,591	50.759	38	276.175,219 426.728,591	39	276.177,269 426.763,411	34.88	39	276.177,269 426.763,411	40	276.183,307 426.782,015	19.559
40	276.183,307 426.782,015	41	276.203,55 426.811,029	35.378	41	276.203,55 426.811,029	42	276.295,038 426.868,271	107.92	42	276.295,038 426.868,271	43	276.355,933 426.913,537	75.876
43	276.355,933 426.913,537	44	276.379,636 426.920,998	24.85	44	276.379,636 426.920,998	45	276.397,468 426.936,628	23.712	45	276.397,468 426.936,628	46	276.401,067 426.945,962	10.004
46	276.401,067 426.945,962	47	276.438,818 426.960,61	40.493	47	276.438,818 426.960,61	48	276.482,765 426.972,969	45.652	48	276.482,765 426.972,969	49	276.506,023 426.979,109	24.055
49	276.506,023 426.979,109	50	276.532,466 426.981,512	26.552	50	276.532,466 426.981,512	51	276.560,49 426.980,636	28.038	51	276.560,49 426.980,636	52	276.587,995 426.975,837	27.921
52	276.587,995 426.975,837	53	276.636,227 426.957,664	51.542	53	276.636,227 426.957,664	54	276.670,673 426.943,761	37.146	54	276.670,673 426.943,761	55	276.701,745 426.928,565	34.589
55	276.701,745 426.928,565	56	276.737,446 426.907,77	41.316	56	276.737,446 426.907,77	57	276.761,177 426.881,868	35.129	57	276.761,177 426.881,868	58	276.771,026 426.874,105	12.541
58	276.771,026 426.874,105	59	276.787,81 426.856,376	24.414	59	276.787,81 426.856,376	60	276.811,099 426.823,271	40.476	60	276.811,099 426.823,271	61	276.837,889 426.778,264	52.377
61	276.837,889 426.778,264	62	276.839,073 426.784,248	6.1	62	276.839,073 426.784,248	63	276.816,504 426.822,016	43.998	63	276.816,504 426.822,016	64	276.814,425 426.825,495	4.053
64	276.814,425 426.825,495	65	276.790,914 426.858,916	40.862	65	276.790,914 426.858,916	66	276.773,731 426.877,066	24.994	66	276.773,731 426.877,066	67	276.763,908 426.884,809	12.508
67	276.763,908 426.884,809	1	276.739,984 426.910,921	35.415										

** Lungimile segmentelor sunt determinate în planul de proiecție Stereo 70 și sunt rotunjite la 1 milimetru.

*** Distanța dintre puncte este formată din segmente cumulate ce sunt mai mici decât valoarea 1 milimetru.

**DATE DESPRE IMOBILUL NR. 12781**

Oficiul de Cadastru și Publicitate Imobiliară CARAS-SEVERIN
Biroul de Cadastru și Publicitate Imobiliară Caransebes

A. Partea I. Descrierea imobilului

TEREN Extravilan

Adresa: Jud. Caraș-Severin

Nr. Crt	Nr cadastral Nr. topografic	Suprafața* (mp)	Observații / Referințe
A1		750	Sector cadastral:0 Teren neimprejmuit;

B. Partea II. Proprietari și acte

Inscrieri privitoare la dreptul de proprietate și alte drepturi reale		Referințe
/		
Act Normativ nr. 1705, din 29/11/2006 emis de GUVERNUL ROMÂNIEI (HG 1705/2006, anexa 3, poz. 8726);		
B1	Intabulare, drept de PROPRIETATE, dobandit prin Lege, cota actuala 1/1 1) STATUL ROMAN, CIF:9999999999999	A1
B2	Intabulare, drept de ADMINISTRARE, dobandit prin Lege, cota actuala 1/1 1) REGIA NAȚIONALĂ A PĂDURILOR- ROMSILVA, CIF:1590120	A1

C. Partea III. SARCINI .

Inscrieri privind dezmembramintele dreptului de proprietate, drepturi reale de garanție și sarcini	Referințe
NU SUNT	

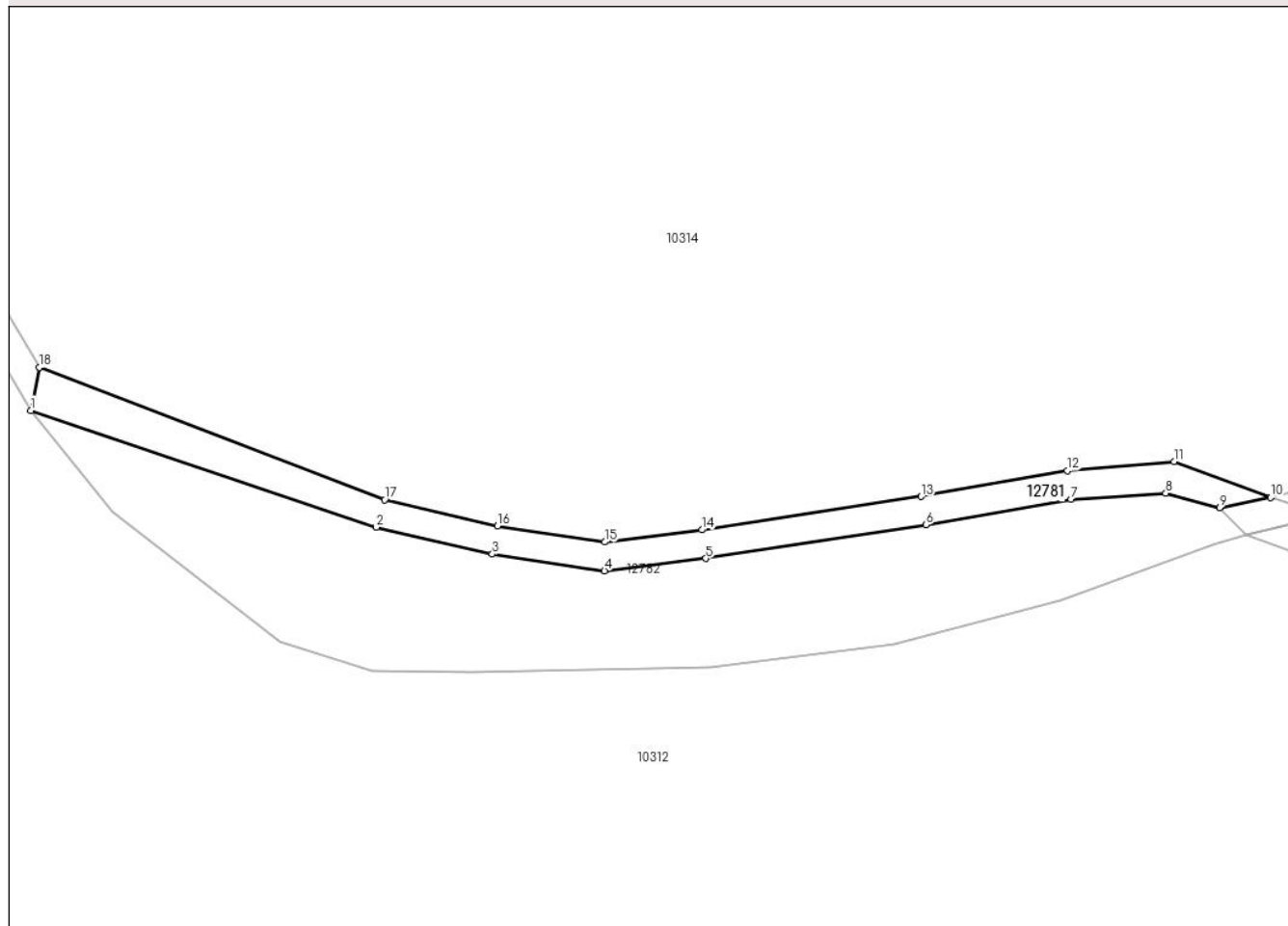
Anexa Nr. 1 La Partea I

Teren

Nr cadastral	Suprafața (mp)*	Observații / Referințe
	750	

* Suprafața este determinată în planul de proiecție Stereo 70.

DETALII LINIARE IMOBIL



Date referitoare la teren

Crt	Categorie folosință	Intravilan	Suprafața (mp)	Tarla	Parcelă	Nr. topo	Observații / Referințe
1	drum	NU	750	-	-	-	DRUM FORESTIER CERNETU MARE

Lungime Segmente

1) Valorile lungimilor segmentelor sunt obținute din proiecție în plan.

Punct început	X / Y	Punct sfârșit	X / Y	Lungime segment (** (m)
1	276.837,889 426.778,264	2	276.886,065 426.761,993	50.85
2	276.886,065 426.761,993	3	276.902,239 426.758,245	16.603
3	276.902,239 426.758,245	4	276.917,893 426.755,904	15.828
4	276.917,893 426.755,904	5	276.932,016 426.757,656	14.231
5	276.932,016 426.757,656	6	276.962,716 426.762,324	31.053

Punct început	X / Y	Punct sfârșit	X / Y	Lungime segment (** (m)
6	276.962,716 426.762,324	7	276.982,938 426.765,925	20.54
7	276.982,938 426.765,925	8	276.996,166 426.766,727	13.252
8	276.996,166 426.766,727	9	277.003,717 426.764,701	7.818
9	277.003,717 426.764,701	10	277.010,811 426.766,136	7.238
10	277.010,811 426.766,136	11	276.997,316 426.771,126	14.388
11	276.997,316 426.771,126	12	276.982,422 426.769,896	14.945
12	276.982,422 426.769,896	13	276.962,064 426.766,271	20.678
13	276.962,064 426.766,271	14	276.931,467 426.761,618	30.949
14	276.931,467 426.761,618	15	276.917,947 426.759,929	13.625
15	276.917,947 426.759,929	16	276.902,989 426.762,177	15.126
16	276.902,989 426.762,177	17	276.887,237 426.765,828	16.17
17	276.887,237 426.765,828	18	276.839,073 426.784,248	51.566
18	276.839,073 426.784,248	1	276.837,889 426.778,264	6.1

** Lungimile segmentelor sunt determinate în planul de proiecție Stereo 70 și sunt rotunjite la 1 milimetru.

*** Distanța dintre puncte este formată din segmente cumulate ce sunt mai mici decât valoarea 1 milimetru.

**DATE DESPRE IMOBILUL NR. 12782**

Oficiul de Cadastru și Publicitate Imobiliară CARAS-SEVERIN
Biroul de Cadastru și Publicitate Imobiliară Caransebes

A. Partea I. Descrierea imobilului

TEREN Extravilan

Adresa: Jud. Caraș-Severin

Nr. Crt	Nr cadastral Nr. topografic	Suprafața* (mp)	Observații / Referințe
A1		32.444	Sector cadastral:0 Teren neimprejmuit;

B. Partea II. Proprietari și acte

Inscrieri privitoare la dreptul de proprietate și alte drepturi reale		Referințe
/		
Act Normativ nr. 1705, din 29/11/2006 emis de GUVERNUL ROMÂNIEI (HG 1705/2006, anexa 12, poz. 63741);		
B1	Intabulare, drept de PROPRIETATE, dobandit prin Lege, cota actuala 1/1 1) STATUL ROMAN, CIF:9999999999999	A1
B2	Intabulare, drept de ADMINISTRARE, dobandit prin Lege, cota actuala 1/1 1) ADMINISTRAȚIA NAȚIONALĂ 'APELE ROMANE', CIF:24326056	A1

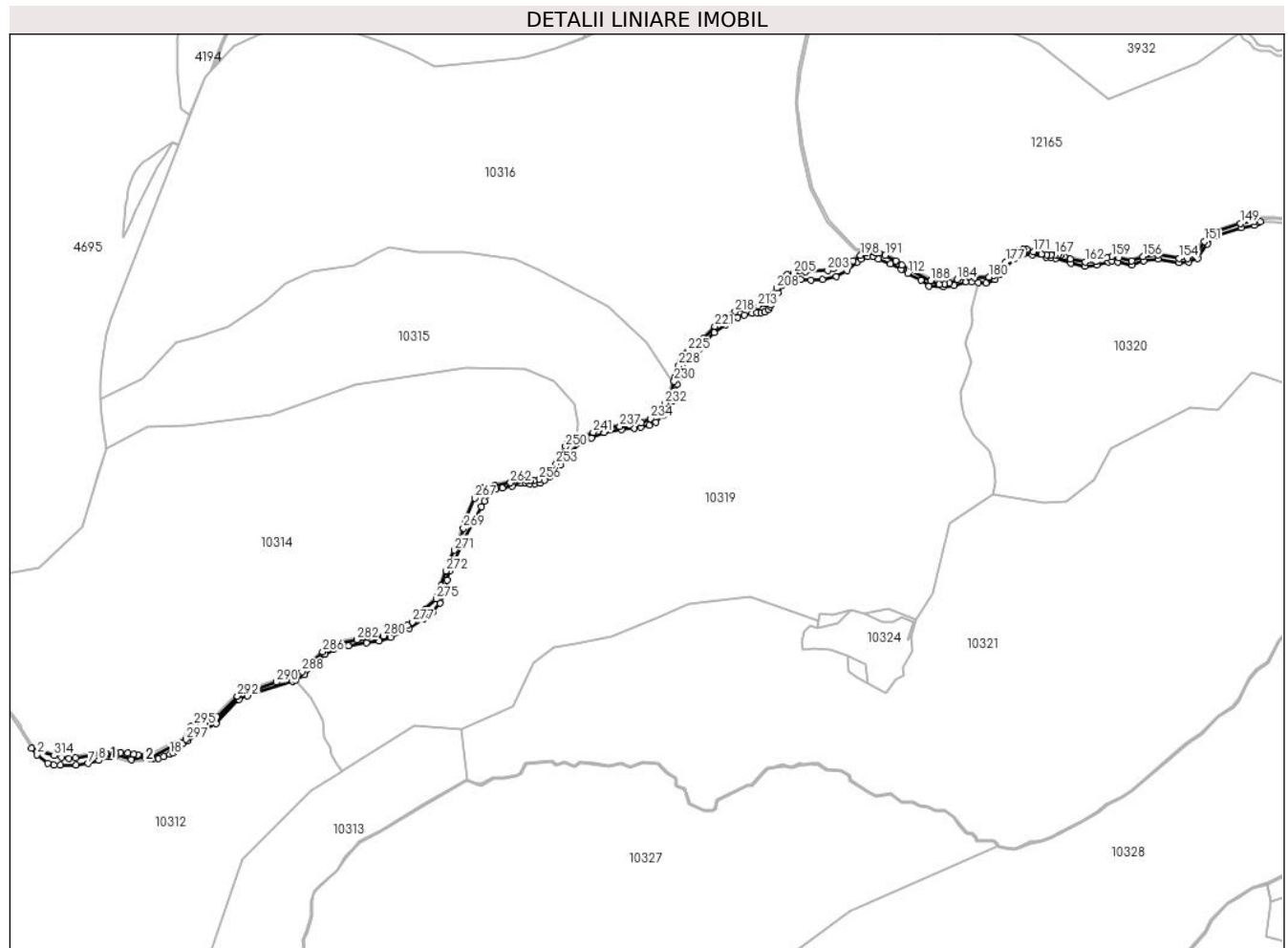
C. Partea III. SARCINI .

Inscrieri privind dezmembramintele dreptului de proprietate, drepturi reale de garanție și sarcini	Referințe
NU SUNT	

Teren

Nr cadastral	Suprafața (mp)*	Observații / Referințe
	32.444	

* Suprafața este determinată în planul de proiecție Stereo 70.



Date referitoare la teren

Crt	Categorie folosință	Intravilan	Suprafața (mp)	Tarla	Parcelă	Nr. topo	Observații / Referințe
1	ape curgătoare	NU	2.419	-	-	-	RÂUL CERNEȚ
2	curți constructii	NU	41	-	-	-	RÂUL CERNEȚ
3	ape curgătoare	NU	549	-	-	-	RÂUL CERNEȚ
4	curți constructii	NU	33	-	-	-	RÂUL CERNEȚ
5	curți constructii	NU	29.402	-	-	-	RÂUL CERNEȚ

Date referitoare la construcții

Crt	Număr	Destinație construcție	Supraf. (mp)	Situație juridică	Observații / Referințe
A1.1		construcții industriale și edilitare	41	Fara acte	Nr. niveluri:1; S. construita la sol:41 mp; S. construita desfasurata:41 mp;
A1.2		construcții industriale și edilitare	33	Fara acte	Nr. niveluri:1; S. construita la sol:33 mp; S. construita desfasurata:33 mp;

Lungime Segmente

1) Valorile lungimilor segmentelor sunt obţinute din proiecţie în plan.

Punct început	X / Y	Punct sfârşit	X / Y	Lungime segment	Punct început	X / Y	Punct sfârşit	X / Y	Lungime segment	Punct început	X / Y	Punct sfârşit	X / Y	Lungime segment
1	276.837,889 426.778,264	2	276.849,263 426.764,097	18.168	2	276.849,263 426.764,097	3	276.872,61 426.746,075	29.494	3	276.872,61 426.746,075	4	276.885,528 426.741,955	13.559
4	276.885,528 426.741,955	5	276.899,453 426.741,838	13.925	5	276.899,453 426.741,838	6	276.932,686 426.742,497	33.24	6	276.932,686 426.742,497	7	276.958,311 426.745,63	25.816
7	276.958,311 426.745,63	8	276.981,502 426.751,789	23.995	8	276.981,502 426.751,789	9	277.002,737 426.759,55	22.609	9	277.002,737 426.759,55	10	277.007,35 426.760,977	4.829
10	277.007,35 426.760,977	11	277.018,758 426.763,698	11.728	11	277.018,758 426.763,698	12	277.050,913 426.753,831	33.635	12	277.050,913 426.753,831	13	277.080,909 426.758,968	30.433
13	277.080,909 426.758,968	14	277.089,2 426.756,369	8.689	14	277.089,2 426.756,369	15	277.098,157 426.756,513	8.958	15	277.098,157 426.756,513	16	277.108,712 426.756,656	10.556
16	277.108,712 426.756,656	17	277.119,611 426.759,952	11.386	17	277.119,611 426.759,952	18	277.132,607 426.764,84	13.885	18	277.132,607 426.764,84	19	277.139,439 426.768,036	7.543
19	277.139,439 426.768,036	20	277.145,231 426.772,605	7.377	20	277.145,231 426.772,605	21	277.148,708 426.777,952	6.378	21	277.148,708 426.777,952	22	277.152,67 426.781,46	5.292
22	277.152,67 426.781,46	23	277.156,282 426.784,664	4.828	23	277.156,282 426.784,664	24	277.161,537 426.788,255	6.365	24	277.161,537 426.788,255	25	277.169,897 426.793,306	9.767
25	277.169,897 426.793,306	26	277.231,32 426.830,648	71.883	26	277.231,32 426.830,648	27	277.280,541 426.881,712	70.924	27	277.280,541 426.881,712	28	277.298,309 426.889,69	19.477
28	277.298,309 426.889,69	29	277.395,319 426.921,086	101.964	29	277.395,319 426.921,086	30	277.401,721 426.923,117	6.716	30	277.401,721 426.923,117	31	277.420,611 426.934,679	22.148
31	277.420,611 426.934,679	32	277.441,13 426.957,586	30.753	32	277.441,13 426.957,586	33	277.463,787 426.978,072	30.545	33	277.463,787 426.978,072	34	277.482,298 426.988,066	21.037
34	277.482,298 426.988,066	35	277.513,734 426.996,354	32.51	35	277.513,734 426.996,354	36	277.551,985 427.002,653	38.766	36	277.551,985 427.002,653	37	277.579,439 427.006,813	27.767
37	277.579,439 427.006,813	38	277.604,195 427.014,74	25.994	38	277.604,195 427.014,74	39	277.644,059 427.033,553	44.08	39	277.644,059 427.033,553	40	277.674,736 427.054,21	36.984
40	277.674,736 427.054,21	41	277.694,257 427.067,512	23.622	41	277.694,257 427.067,512	42	277.709,322 427.086,836	24.502	42	277.709,322 427.086,836	43	277.720,756 427.110,364	26.159
43	277.720,756 427.110,364	44	277.724,94 427.135,67	25.65	44	277.724,94 427.135,67	45	277.730,207 427.155,457	20.476	45	277.730,207 427.155,457	46	277.741,706 427.179,87	26.986
46	277.741,706 427.179,87	47	277.760,045 427.221,108	45.132	47	277.760,045 427.221,108	48	277.781,892 427.264,119	48.241	48	277.781,892 427.264,119	49	277.797,017 427.292,872	32.488
49	277.797,017 427.292,872	50	277.803,729 427.304,558	13.476	50	277.803,729 427.304,558	51	277.812,852 427.317,916	16.176	51	277.812,852 427.317,916	52	277.828,788 427.330,398	20.242
52	277.828,788 427.330,398	53	277.841,988 427.332,564	13.377	53	277.841,988 427.332,564	54	277.862,427 427.336,936	20.901	54	277.862,427 427.336,936	55	277.881,024 427.342,303	19.356
55	277.881,024 427.342,303	56	277.891,122 427.342,783	10.109	56	277.891,122 427.342,783	57	277.900,757 427.341,146	9.773	57	277.900,757 427.341,146	58	277.911,695 427.341,012	10.939
58	277.911,695 427.341,012	59	277.923,665 427.342,654	12.082	59	277.923,665 427.342,654	60	277.932,279 427.349,718	11.14	60	277.932,279 427.349,718	61	277.942,352 427.355,106	11.423
61	277.942,352 427.355,106	62	277.965,345 427.381,25	34.816	62	277.965,345 427.381,25	63	277.983,915 427.405,1	30.227	63	277.983,915 427.405,1	64	278.011,623 427.429,795	37.116
64	278.011,623 427.429,795	65	278.032,022 427.439,209	22.466	65	278.032,022 427.439,209	66	278.059,65 427.450,136	29.71	66	278.059,65 427.450,136	67	278.096,661 427.456,39	37.536
67	278.096,661 427.456,39	68	278.123,897 427.459,929	27.465	68	278.123,897 427.459,929	69	278.137,266 427.462,12	13.547	69	278.137,266 427.462,12	70	278.156,213 427.465,907	19.322
70	278.156,213 427.465,907	71	278.170,201 427.472,553	15.487	71	278.170,201 427.472,553	72	278.186,666 427.488,182	22.702	72	278.186,666 427.488,182	73	278.205,018 427.518,704	35.614
73	278.205,018 427.518,704	74	278.210,899 427.539,553	21.663	74	278.210,899 427.539,553	75	278.214,215 427.552,813	13.668	75	278.214,215 427.552,813	76	278.219,511 427.569,28	17.298
76	278.219,511 427.569,28	77	278.222,221 427.580,407	11.452	77	278.222,221 427.580,407	78	278.226,403 427.592,56	12.852	78	278.226,403 427.592,56	79	278.230,955 427.603,573	11.917
79	278.230,955 427.603,573	80	278.236,17 427.610,134	8.381	80	278.236,17 427.610,134	81	278.263,485 427.628,985	33.188	81	278.263,485 427.628,985	82	278.280,382 427.649,646	26.691
82	278.280,382 427.649,646	83	278.294,02 427.663,554	19.479	83	278.294,02 427.663,554	84	278.319,003 427.680,1	29.965	84	278.319,003 427.680,1	85	278.343,847 427.695,349	29.151
85	278.343,847 427.695,349	86	278.358,427 427.701,044	15.653	86	278.358,427 427.701,044	87	278.374,853 427.704,381	16.762	87	278.374,853 427.704,381	88	278.385,406 427.705,449	10.607
88	278.385,406 427.705,449	89	278.394,552 427.705,726	9.15	89	278.394,552 427.705,726	90	278.402,471 427.707,518	8.119	90	278.402,471 427.707,518	91	278.409,749 427.712,471	8.803
91	278.409,749 427.712,471	92	278.413,602 427.719,282	7.825	92	278.413,602 427.719,282	93	278.415,313 427.722,581	3.716	93	278.415,313 427.722,581	94	278.419,679 427.731,308	9.758
94	278.419,679 427.731,308	95	278.423,634 427.739,836	9.4	95	278.423,634 427.739,836	96	278.430,075 427.748,861	11.088	96	278.430,075 427.748,861	97	278.438,931 427.763,255	16.9

Punct început	X / Y	Punct sfârșit	X / Y	Lungime segment	Punct început	X / Y	Punct sfârșit	X / Y	Lungime segment	Punct început	X / Y	Punct sfârșit	X / Y	Lungime segment
295	277.184,263 426.827,196	296	277.178,615 426.825,314	5.953	296	277.178,615 426.825,314	297	277.167,553 426.796,694	30.683	297	277.167,553 426.796,694	298	277.094,141 426.759,356	82.362
298	277.094,141 426.759,356	299	277.085,408 426.761,236	8.933	299	277.085,408 426.761,236	300	277.080,138 426.762,29	5.374	300	277.080,138 426.762,29	301	277.065,307 426.763,813	14.909
301	277.065,307 426.763,813	302	277.055,781 426.764,765	9.573	302	277.055,781 426.764,765	303	277.042,865 426.768,4	13.418	303	277.042,865 426.768,4	304	277.027,361 426.768,682	15.507
304	277.027,361 426.768,682	305	277.017,324 426.767,834	10.073	305	277.017,324 426.767,834	306	277.010,811 426.766,136	6.731	306	277.010,811 426.766,136	307	277.003,717 426.764,701	7.238
307	277.003,717 426.764,701	308	276.996,166 426.766,727	7.818	308	276.996,166 426.766,727	309	276.982,938 426.765,925	13.252	309	276.982,938 426.765,925	310	276.962,716 426.762,324	20.54
310	276.962,716 426.762,324	311	276.932,016 426.757,656	31.053	311	276.932,016 426.757,656	312	276.917,893 426.755,904	14.231	312	276.917,893 426.755,904	313	276.902,239 426.758,245	15.828
313	276.902,239 426.758,245	314	276.886,065 426.761,993	16.603	314	276.886,065 426.761,993	1	276.837,889 426.778,264	50.85					

** Lungimile segmentelor sunt determinate în planul de proiecție Stereo 70 și sunt rotunjite la 1 milimetru.

*** Distanța dintre puncte este formată din segmente cumulate ce sunt mai mici decât valoarea 1 milimetru.

**DATE DESPRE IMOBILUL NR. 12790**

Oficiul de Cadastru și Publicitate Imobiliară CARAS-SEVERIN
Biroul de Cadastru și Publicitate Imobiliară Caransebes

A. Partea I. Descrierea imobilului

TEREN Extravilan

Nr. CF vechi:78-Petroșnița
Nr. topografic:1668, parte din 1669

Adresa: Jud. Caraș-Severin

Nr. Crt	Nr cadastral Nr. topografic	Suprafața* (mp)	Observații / Referințe
A1		Din acte: 1.723 Masurata: 3.613	Sector cadastral:8 Teren neimprejmuit;

B. Partea II. Proprietari și acte

Inscrieri privitoare la dreptul de proprietate și alte drepturi reale	Referințe	
1 / 01/01/1900		
Act Notarial nr. 0, din 01/01/1900 emis de -;		
B1	Intabulare, drept de PROPRIETATE, dobandit prin Conventie, cota actuala 345/3613 1) BONA NISTOR	A1
715 / 18/10/1985		
Act Notarial nr. 260, din 01/01/1985 emis de NOTARIATUL CARANSEBES;		
B2	Intabulare, drept de PROPRIETATE, dobandit prin Succesiune, cota actuala 57/3613 1) BONA SIMION	A1
B3	Intabulare, drept de PROPRIETATE, dobandit prin Succesiune, cota actuala 172/3613 1) BONA SIMION , nepot de fiu	A1
B4	Intabulare, drept de PROPRIETATE, dobandit prin Succesiune, cota actuala 57/3613 1) PANTELIE TEODOSIA , născ. Bona, nepot de fiu	A1
B5	Intabulare, drept de PROPRIETATE, dobandit prin Succesiune, cota actuala 57/3613 1) MATEI FLORICA , nepoata de fiu	A1
1082 / 19/03/1996		
Act Notarial nr. 4239, din 02/10/1995 emis de Notariatul de Stat Caransebes;		
B6	Intabulare, drept de PROPRIETATE drept întreținere, dobandit prin Conventie, cota actuala 1035/3613 1) BONA RUSALIN , și soția 2) BONA ANUCA , născ. Vădeanu <i>OBSERVATII: bun comun</i>	A1
/		
Act Normativ nr. 7, din 13/03/1996 emis de PARLAMENTUL ROMÂNIEI;		
B7	Inscrierea provizorie, drept de PROPRIETATE, dobandit prin Lege, cota actuala 1890/3613 1) COMUNA BUCOȘNIȚA , CIF:3227645, PROPRIETAR NEIDENTIFICAT <i>OBSERVATII: bun comun</i>	A1

C. Partea III. SARCINI .

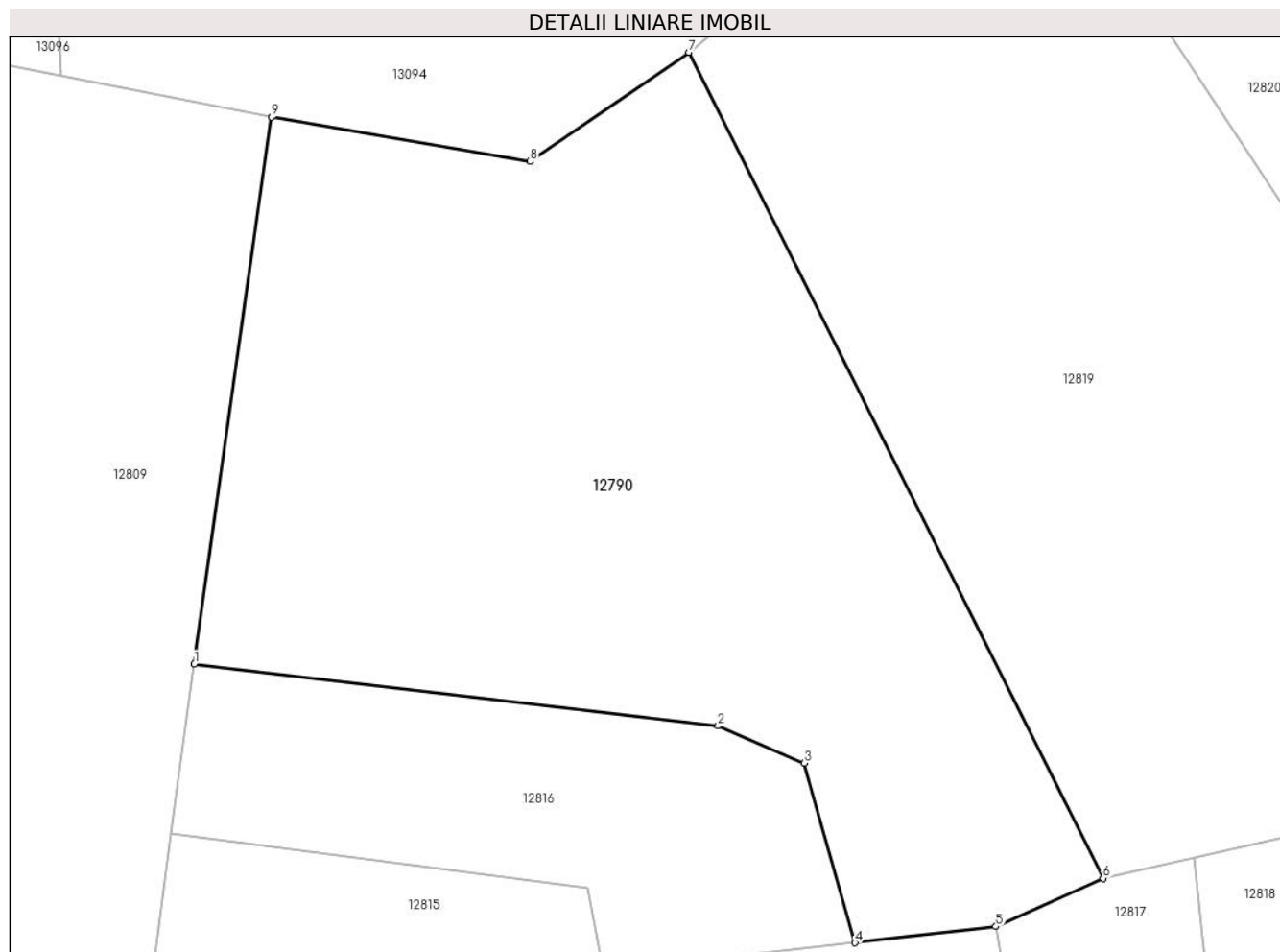
Inscrieri privind dezmembramintele dreptului de proprietate, drepturi reale de garanție și sarcini	Referințe
NU SUNT	

Anexa Nr. 1 La Partea I

Teren

Nr cadastral	Suprafața (mp)*	Observații / Referințe
	Din acte: 1.723 Masurata: 3.613	

* Suprafața este determinată în planul de proiecție Stereo 70.



Date referitoare la teren

Crt	Categorie folosință	Intra vilan	Suprafața (mp)	Tarla	Parcelă	Nr. topo	Observații / Referințe
1	faneata	NU	3.613	-	-	1668, parte din 1669	Fâneață în Dealu Mare

Lungime Segmente

1) Valorile lungimilor segmentelor sunt obținute din proiecție în plan.

Punct început	X / Y	Punct sfârșit	X / Y	Lungime segment (** (m)
1	284.414,965 429.847,904	2	284.463,318 429.842,193	48.689
2	284.463,318 429.842,193	3	284.471,29 429.838,758	8.681
3	284.471,29 429.838,758	4	284.475,965 429.822,18	17.225
4	284.475,965 429.822,18	5	284.488,956 429.823,681	13.077
5	284.488,956 429.823,681	6	284.498,85 429.828,125	10.846

Punct început	X / Y	Punct sfârșit	X / Y	Lungime segment (** (m)
6	284.498,85 429.828,125	7	284.460,623 429.904,373	85.294
7	284.460,623 429.904,373	8	284.445,942 429.894,298	17.806
8	284.445,942 429.894,298	9	284.422,082 429.898,407	24.211
9	284.422,082 429.898,407	1	284.414,965 429.847,904	51.002

** Lungimile segmentelor sunt determinate în planul de proiecție Stereo 70 și sunt rotunjite la 1 milimetru.

*** Distanța dintre puncte este formată din segmente cumulate ce sunt mai mici decât valoarea 1 milimetru.

**DATE DESPRE IMOBILUL NR. 12791**

Oficiul de Cadastru și Publicitate Imobiliară CARAS-SEVERIN
Biroul de Cadastru și Publicitate Imobiliară Caransebes

A. Partea I. Descrierea imobilului

TEREN Extravilan

Nr. CF vechi:533- Petroşniţa

Nr. topografic:1526

Adresa: Jud. Caraş-Severin

Nr. Crt	Nr cadastral Nr. topografic	Suprafaţa* (mp)	Observații / Referințe
A1	32776	604	Sector cadastral:8 Teren neimprejmuit;

B. Partea II. Proprietari și acte

Inscrieri privitoare la dreptul de proprietate și alte drepturi reale		Referințe
2490 / 28/07/1927		
Act Notarial nr. -, din 27/07/1927 emis de -;		
B1	Intabulare, drept de PROPRIETATE, dobandit prin Conventie, cota actuala 1/2, cota initiala 1/2 1) SUCIU VASILIE , jun.(cas.cu Dosia Hamat)	A1
B2	interdicție de instrainare si grevare in favoarea: 1) SUCIU VASILIE , si sotia 2) SUCIU CATALINA , nasc.Bugariu	A1
3594 / 16/10/1995		
Act Notarial nr. 514, din 16/10/1995 emis de Notariatul Caransebes;		
B3	Intabulare, drept de PROPRIETATE, dobandit prin Succesiune, cota actuala 1/2, cota initiala 1/2 1) SUCIU MIHAI ANTONIU , fiu	A1

C. Partea III. SARCINI

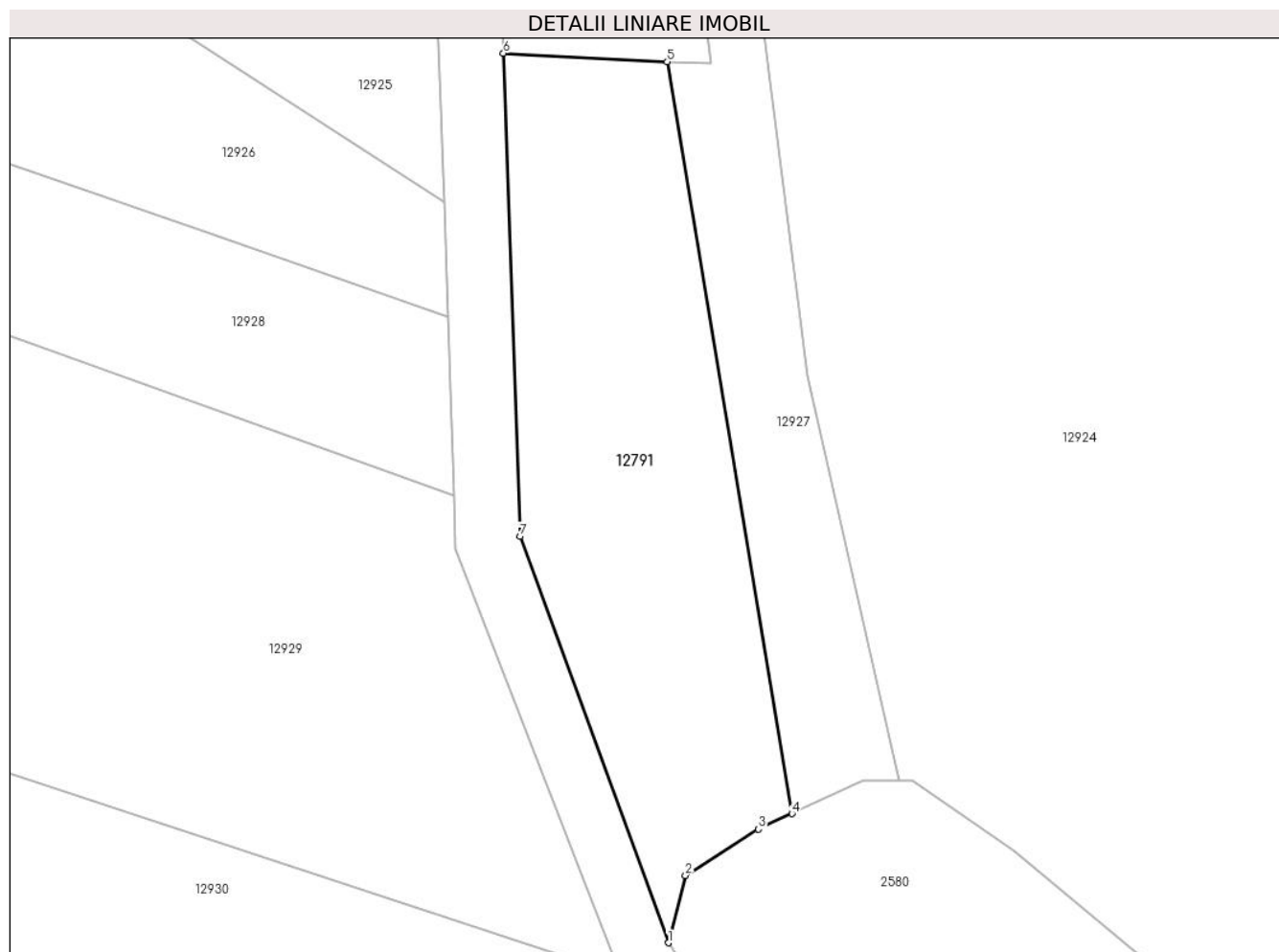
Inscrieri privind dezmembramintele dreptului de proprietate, drepturi reale de garanție și sarcini		Referințe
2490 / 28/07/1927		
Act Notarial nr. -, din 28/07/1927 emis de -;		
C1	drept intretinere viagera in favoarea: 1) SUCIU VASILIE , si sotia 2) SUCIU CATALINA , n. Bugariu	A1

Anexa Nr. 1 La Partea I

Teren

Nr cadastral	Suprafața (mp)*	Observații / Referințe
32776	604	

* Suprafața este determinată în planul de proiecție Stereo 70.



Date referitoare la teren

Crt	Categorie folosință	Intravilan	Suprafața (mp)	Tarla	Parcelă	Nr. topo	Observații / Referințe
1	faneata	NU	604	-	-	1526	Fâneată în Dealu Mare

Lungime Segmente

1) Valorile lungimilor segmentelor sunt obținute din proiecție în plan.

Punct început	X / Y	Punct sfârșit	X / Y	Lungime segment (** (m)
1	285.328,711 429.275,474	2	285.329,785 429.279,661	4.323
2	285.329,785 429.279,661	3	285.334,325 429.282,542	5.377
3	285.334,325 429.282,542	4	285.336,407 429.283,512	2.297
4	285.336,407 429.283,512	5	285.328,646 429.330,291	47.418
5	285.328,646 429.330,291	6	285.318,437 429.330,823	10.223

Punct început	X / Y	Punct sfârșit	X / Y	Lungime segment (** (m)
6	285.318,437 429.330,823	7	285.319,467 429.300,754	30.087
7	285.319,467 429.300,754	1	285.328,711 429.275,474	26.917

** Lungimile segmentelor sunt determinate în planul de proiecție Stereo 70 și sunt rotunjite la 1 milimetru.

*** Distanța dintre puncte este formată din segmente cumulate ce sunt mai mici decât valoarea 1 milimetru.

**DATE DESPRE IMOBILUL NR. 12792**

Oficiul de Cadastru și Publicitate Imobiliară CARAS-SEVERIN
Biroul de Cadastru și Publicitate Imobiliară Caransebes

A. Partea I. Descrierea imobilului

TEREN Extravilan

Adresa: Jud. Caraș-Severin

Nr. Crt	Nr cadastral Nr. topografic	Suprafața* (mp)	Observații / Referințe
A1		3.414	Sector cadastral:8 Teren neimprejmuit;

B. Partea II. Proprietari și acte

Inscrieri privitoare la dreptul de proprietate și alte drepturi reale	Referințe
/	
Act Normativ nr. 7, din 13/03/1996 emis de PARLAMENTUL ROMÂNIEI;	
B1	Inscrierea provizorie, drept de PROPRIETATE, dobandit prin Lege, cota actuala 1/1
	1) COMUNA BUCOȘNIȚA, CIF:3227645

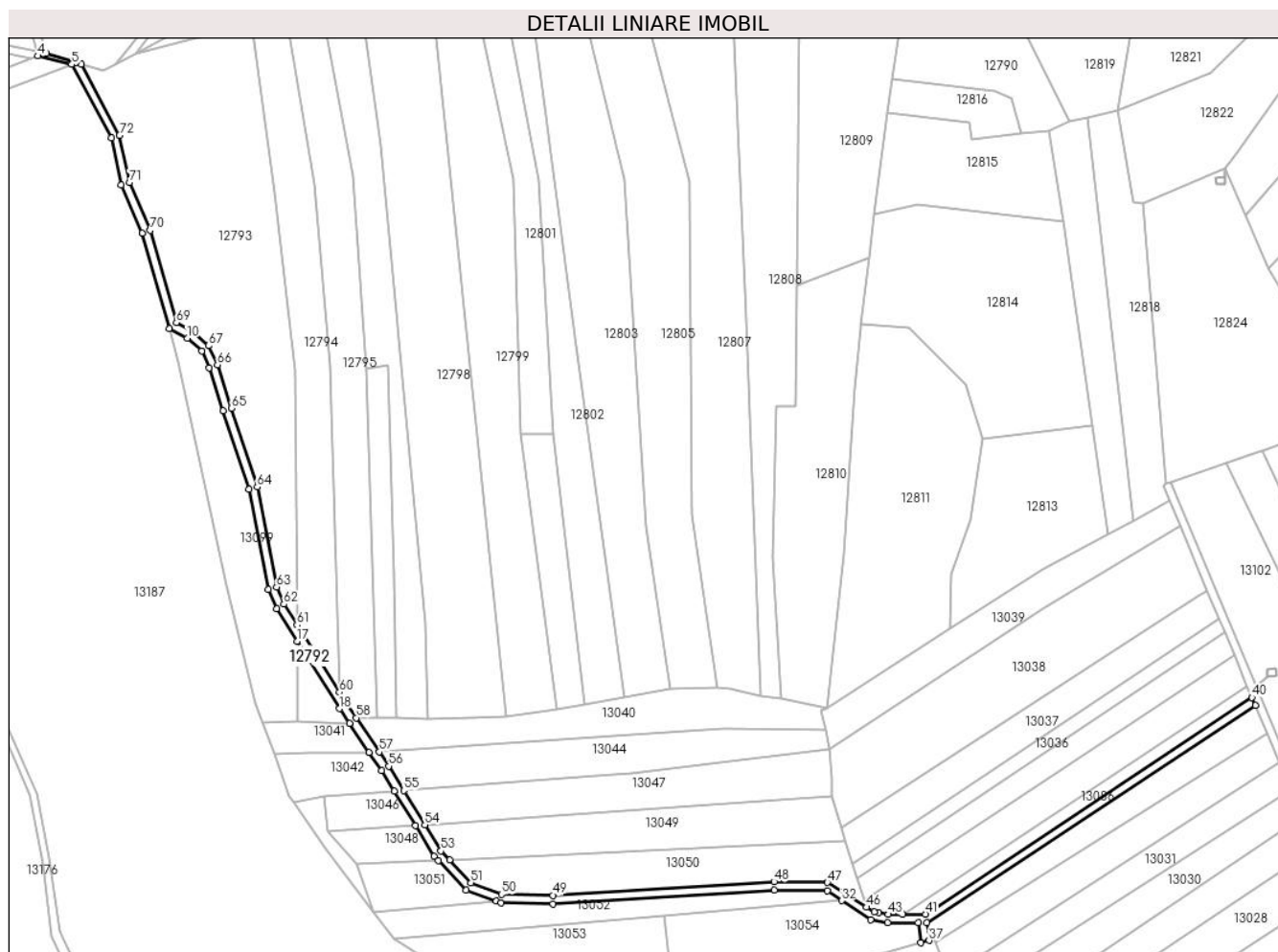
C. Partea III. SARCINI .

Inscrieri privind dezmembramintele dreptului de proprietate, drepturi reale de garanție și sarcini	Referințe
NU SUNT	

Teren

Nr cadastral	Suprafața (mp)*	Observații / Referințe
	3.414	

* Suprafața este determinată în planul de proiecție Stereo 70.



Date referitoare la teren

Crt	Categorie folosință	Intra vilan	Suprafața (mp)	Tarla	Parcelă	Nr. topo	Observații / Referințe
1	drum	NU	3.414	-	-	-	Drum în Dealu Mare

Lungime Segmente

1) Valorile lungimilor segmentelor sunt obținute din proiecție în plan.

Punct început	X / Y	Punct sfârșit	X / Y	Lungime segment	Punct început	X / Y	Punct sfârșit	X / Y	Lungime segment	Punct început	X / Y	Punct sfârșit	X / Y	Lungime segment
1	284.031,087 429.855,166	2	284.028,441 429.855,976	2.767	2	284.028,441 429.855,976	3	284.014,463 429.860,253	14.618	3	284.014,463 429.860,253	4	284.010,679 429.858,946	4.003
4	284.010,679 429.858,946	5	284.026,637 429.854,999	16.439	5	284.026,637 429.854,999	6	284.045,38 429.820,122	39.594	6	284.045,38 429.820,122	7	284.050,089 429.797,954	22.663
7	284.050,089 429.797,954	8	284.060,01 429.775,132	24.885	8	284.060,01 429.775,132	9	284.072,751 429.730,045	46.853	9	284.072,751 429.730,045	10	284.081,3 429.725,521	9.672
10	284.081,3 429.725,521	11	284.088,203 429.719,415	9.216	11	284.088,203 429.719,415	12	284.091,796 429.711,53	8.665	12	284.091,796 429.711,53	13	284.098,297 429.691,072	21.466
13	284.098,297 429.691,072	14	284.110,516 429.653,911	39.118	14	284.110,516 429.653,911	15	284.119,689 429.606,651	48.142	15	284.119,689 429.606,651	16	284.123,563 429.597,503	9.934
16	284.123,563 429.597,503	17	284.133,329 429.582,066	18.267	17	284.133,329 429.582,066	18	284.153,444 429.550,267	37.627	18	284.153,444 429.550,267	19	284.158,131 429.543,301	8.396

Punct început	X / Y	Punct sfârșit	X / Y	Lungime segment	Punct început	X / Y	Punct sfârșit	X / Y	Lungime segment	Punct început	X / Y	Punct sfârșit	X / Y	Lungime segment
19	284.158,131 429.543,301	20	284.167,385 429.529,545	16.579	20	284.167,385 429.529,545	21	284.173,25 429.520,827	10.507	21	284.173,25 429.520,827	22	284.179,24 429.511,141	11.389
22	284.179,24 429.511,141	23	284.189,297 429.494,878	19.121	23	284.189,297 429.494,878	24	284.198,191 429.480,494	16.912	24	284.198,191 429.480,494	25	284.200,223 429.478,333	2.966
25	284.200,223 429.478,333	26	284.213,337 429.464,385	19.145	26	284.213,337 429.464,385	27	284.227,651 429.459,101	15.258	27	284.227,651 429.459,101	28	284.229,747 429.458,328	2.234
28	284.229,747 429.458,328	29	284.254,468 429.457,892	24.725	29	284.254,468 429.457,892	30	284.359,22 429.464,307	104.948	30	284.359,22 429.464,307	31	284.384,241 429.463,939	25.024
31	284.384,241 429.463,939	32	284.391,076 429.459,411	8.199	32	284.391,076 429.459,411	33	284.404,783 429.450,33	16.442	33	284.404,783 429.450,33	34	284.412,936 429.448,87	8.283
34	284.412,936 429.448,87	35	284.427,268 429.449,023	14.333	35	284.427,268 429.449,023	36	284.428,55 429.439,457	9.652	36	284.428,55 429.439,457	37	284.432,439 429.440,551	4.04
37	284.432,439 429.440,551	38	284.431,298 429.449,066	8.591	38	284.431,298 429.449,066	39	284.586,889 429.551,691	186.388	39	284.586,889 429.551,691	40	284.585,318 429.555,447	4.071
40	284.585,318 429.555,447	41	284.430,763 429.453,061	185.392	41	284.430,763 429.453,061	42	284.419,932 429.452,952	10.832	42	284.419,932 429.452,952	43	284.413,217 429.452,884	6.715
43	284.413,217 429.452,884	44	284.408,604 429.453,71	4.686	44	284.408,604 429.453,71	45	284.406,448 429.454,096	2.19	45	284.406,448 429.454,096	46	284.402,894 429.456,317	4.191
46	284.402,894 429.456,317	47	284.384,3 429.467,939	21.927	47	284.384,3 429.467,939	48	284.359,127 429.468,308	25.176	48	284.359,127 429.468,308	49	284.254,381 429.461,894	104.942
49	284.254,381 429.461,894	50	284.230,147 429.462,321	24.238	50	284.230,147 429.462,321	51	284.215,597 429.467,745	15.528	51	284.215,597 429.467,745	52	284.205,438 429.478,577	14.851
52	284.205,438 429.478,577	53	284.201,407 429.482,876	5.893	53	284.201,407 429.482,876	54	284.193,793 429.495,199	14.485	54	284.193,793 429.495,199	55	284.183,737 429.511,473	19.13
55	284.183,737 429.511,473	56	284.176,601 429.523,013	13.568	56	284.176,601 429.523,013	57	284.172,27 429.529,797	8.049	57	284.172,27 429.529,797	58	284.161,282 429.545,884	19.481
58	284.161,282 429.545,884	59	284.156,795 429.552,453	7.955	59	284.156,795 429.552,453	60	284.153,301 429.557,985	6.543	60	284.153,301 429.557,985	61	284.133,267 429.589,712	37.523
61	284.133,267 429.589,712	62	284.127,012 429.599,616	11.714	62	284.127,012 429.599,616	63	284.123,536 429.607,825	8.915	63	284.123,536 429.607,825	64	284.114,364 429.655,015	48.073
64	284.114,364 429.655,015	65	284.102,103 429.692,303	39.252	65	284.102,103 429.692,303	66	284.095,582 429.712,824	21.532	66	284.095,582 429.712,824	67	284.091,397 429.721,902	9.996
67	284.091,397 429.721,902	68	284.083,583 429.728,82	10.436	68	284.083,583 429.728,82	69	284.076,134 429.732,78	8.436	69	284.076,134 429.732,78	70	284.063,786 429.776,48	45.411
70	284.063,786 429.776,48	71	284.053,918 429.799,18	24.752	71	284.053,918 429.799,18	72	284.049,186 429.821,451	22.768	72	284.049,186 429.821,451	1	284.031,087 429.855,166	38.266

** Lungimile segmentelor sunt determinate în planul de proiecție Stereo 70 și sunt rotunjite la 1 milimetru.

*** Distanța dintre puncte este formată din segmente cumulate ce sunt mai mici decât valoarea 1 milimetru.

**DATE DESPRE IMOBILUL NR. 12793**

Oficiul de Cadastru și Publicitate Imobiliară CARAS-SEVERIN
Biroul de Cadastru și Publicitate Imobiliară Caransebes

A. Partea I. Descrierea imobilului

TEREN Extravilan

Nr. CF vechi:642-Petroșnița

Nr. topografic:1707, Parte din 1706, 1708

Adresa: Jud. Caraș-Severin

Nr. Crt	Nr cadastral Nr. topografic	Suprafața* (mp)	Observații / Referințe
A1		Din acte: 15.118 Masurata: 11.964	Sector cadastral:8 Teren neimprejmuit;

B. Partea II. Proprietari și acte

Inscrieri privitoare la dreptul de proprietate și alte drepturi reale	Referințe
4 / 02/01/1930	
Act Notarial nr. 0, din 26/11/1928 emis de -;	
B1	A1
Intabulare, drept de PROPRIETATE, dobandit prin Conventie, cota actuala 1/1 1) BACILA CHIRON	

C. Partea III. SARCINI .

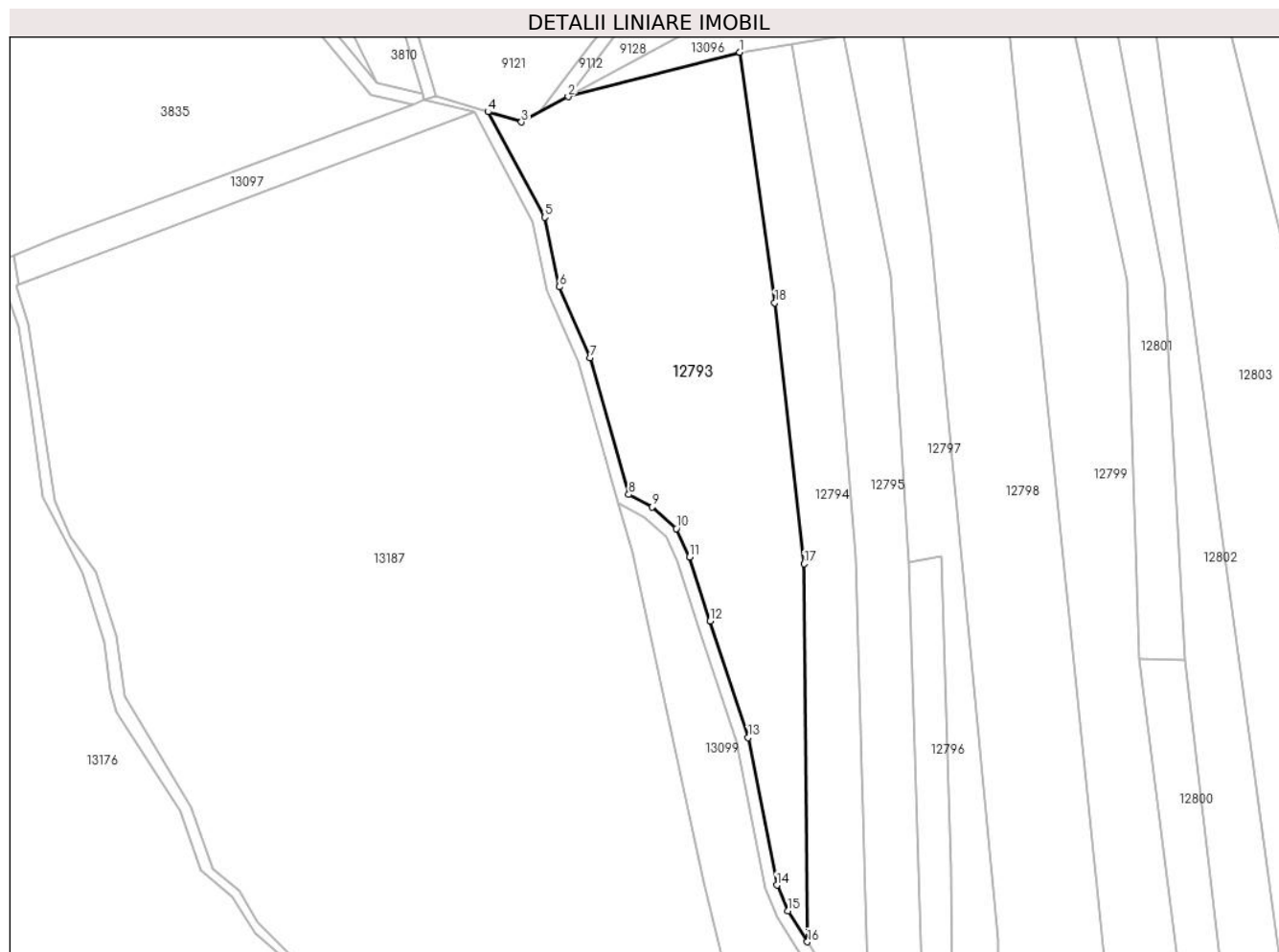
Inscrieri privind dezmembramintele dreptului de proprietate, drepturi reale de garanție și sarcini	Referințe
NU SUNT	

Anexa Nr. 1 La Partea I

Teren

Nr cadastral	Suprafața (mp)*	Observații / Referințe
	Din acte: 15.118 Masurata: 11.964	

* Suprafața este determinată în planul de proiecție Stereo 70.



Date referitoare la teren

Crt	Categorie folosință	Intravilan	Suprafața (mp)	Tarla	Parcelă	Nr. topo	Observații / Referințe
1	faneata	NU	11.964	-	-	1707, Parte din 1706, 1708	Fâneată în Dealu Mare, restul de suprafață se regăsește la id 13099

Lungime Segmente

1) Valorile lungimilor segmentelor sunt obținute din proiecție în plan.

Punct început	X / Y	Punct sfârșit	X / Y	Lungime segment (** (m)
1	284.111,629 429.874,222	2	284.056,713 429.860,01	56.725
2	284.056,713 429.860,01	3	284.041,801 429.851,888	16.98
3	284.041,801 429.851,888	4	284.031,087 429.855,166	11.204
4	284.031,087 429.855,166	5	284.049,186 429.821,451	38.266

Punct început	X / Y	Punct sfârșit	X / Y	Lungime segment (** (m)
5	284.049,186 429.821,451	6	284.053,918 429.799,18	22.768
6	284.053,918 429.799,18	7	284.063,786 429.776,48	24.752
7	284.063,786 429.776,48	8	284.076,134 429.732,78	45.411
8	284.076,134 429.732,78	9	284.083,583 429.728,82	8.436
9	284.083,583 429.728,82	10	284.091,397 429.721,902	10.436
10	284.091,397 429.721,902	11	284.095,582 429.712,824	9.996
11	284.095,582 429.712,824	12	284.102,103 429.692,303	21.532
12	284.102,103 429.692,303	13	284.114,364 429.655,015	39.252
13	284.114,364 429.655,015	14	284.123,536 429.607,825	48.073
14	284.123,536 429.607,825	15	284.127,012 429.599,616	8.915
15	284.127,012 429.599,616	16	284.133,267 429.589,712	11.714
16	284.133,267 429.589,712	17	284.132,287 429.710,635	120.927
17	284.132,287 429.710,635	18	284.122,889 429.794,127	84.019
18	284.122,889 429.794,127	1	284.111,629 429.874,222	80.883

** Lungimile segmentelor sunt determinate în planul de proiecție Stereo 70 și sunt rotunjite la 1 milimetru.

*** Distanța dintre puncte este formată din segmente cumulate ce sunt mai mici decât valoarea 1 milimetru.



DATE DESPRE IMOBILUL NR. 12794

Oficiul de Cadastru și Publicitate Imobiliară CARAS-SEVERIN
Biroul de Cadastru și Publicitate Imobiliară Caransebes

A. Partea I. Descrierea imobilului

TEREN Extravilan

Nr. CF vechi:495-Petroșița
Nr. topografic:1704, Parte din 1705

Adresa: Jud. Caraș-Severin

Nr. Crt	Nr cadastral Nr. topografic	Suprafața* (mp)	Observații / Referințe
A1		Din acte: 5.845 Masurata: 5.434	Sector cadastral:8 Teren neimprejmuit;

B. Partea II. Proprietari și acte

Inscrieri privitoare la dreptul de proprietate și alte drepturi reale	Referințe
3618 / 11/05/1914	
Act Notarial nr. 0, din 01/01/1914 emis de -;	
B1	A1
Intabulare, drept de PROPRIETATE, dobandit prin Conventie, cota actuala 10752/150528, cota initiala 1344/18816	
1) LINU MARIA, nasc.Poienar	
OBSERVATII: (provenita din conversia CF 495-Petrosnita)	
1613 / 30/07/1920	
Act Notarial nr. 544/7/1919, din 01/01/1919 emis de -;	
B2	A1
Intabulare, drept de PROPRIETATE, dobandit prin Succesiune, cota actuala 6720/150528, cota initiala 840/18816	
1) POENARIU SAMFIU	
OBSERVATII: (provenita din conversia CF 495-Petrosnita)	
1378 / 10/06/1924	
Act Notarial nr. 0, din 01/01/1924 emis de -;	
B3	A1
Intabulare, drept de PROPRIETATE, dobandit prin Conventie, cota actuala 29120/150528, cota initiala 3640/18816	
1) POENARIU SAMFIU	
OBSERVATII: (provenita din conversia CF 495-Petrosnita)	
1417 / 08/05/1930	
Act Notarial nr. 7399/3/1927, din 01/01/1927 emis de -;	
B4	A1
Intabulare, drept de PROPRIETATE, dobandit prin Succesiune, cota actuala 9968/150528, cota initiala 1246/18816	
1) POENARIU DRAGALINA, nasc.Bacila vad.	
OBSERVATII: (provenita din conversia CF 495-Petrosnita)	
B5	A1
Intabulare, drept de PROPRIETATE, dobandit prin Succesiune, cota actuala 2136/150528, cota initiala 267/18816	
1) POENARIU SIMION, (cas.cu Elisaveta Carabas)	
OBSERVATII: (provenita din conversia CF 495-Petrosnita)	
B6	A1
Intabulare, drept de PROPRIETATE, dobandit prin Succesiune, cota actuala 2136/150528, cota initiala 267/18816	
1) LINU MARIA, nasc.Poenariu	
OBSERVATII: (provenita din conversia CF 495-Petrosnita)	
B7	A1
Intabulare, drept de PROPRIETATE, dobandit prin Succesiune, cota actuala 2136/150528, cota initiala 267/18816	
1) DORCA SEMENICA, nasc.Poenariu	
OBSERVATII: (provenita din conversia CF 495-Petrosnita)	
B8	A1
Intabulare, drept de PROPRIETATE, dobandit prin Succesiune, cota actuala 2136/150528, cota initiala 267/18816	
1) POENARIU SAMFIU, (a lui Florea)	
OBSERVATII: (provenita din conversia CF 495-Petrosnita)	
1491 / 21/09/1944	
Act Notarial nr. 0, din 01/01/1944 emis de -;	
B9	A1
Intabulare, drept de PROPRIETATE, dobandit prin Conventie, cota actuala 8580/150528, cota initiala 10725/188160	
1) POENARIU FLOAREA, nasc.Dorca	
OBSERVATII: (provenita din conversia CF 495-Petrosnita)	
487 / 07/05/1958	

Inscrieri privitoare la dreptul de proprietate și alte drepturi reale		Referințe
Act Notarial nr. 456/1957, din 01/01/1957 emis de -;		
B10	Intabulare, drept de PROPRIETATE, dobandit prin Succesiune, cota actuala 8580/150528, cota initiala 10725/188160 1) POIENARIU SOLOMIA , min. <i>OBSERVATII: (provenita din conversia CF 495-Petrosnita)</i>	A1
565 / 18/06/1966		
Act Notarial nr. 0, din 01/01/1924 emis de -;		
B11	interdicție de instrainare si grevare in favoarea:Poienariu Ion (cas.cu Petria nasc.Carabas) <i>OBSERVATII: (provenita din conversia CF 495-Petrosnita)</i>	A1
498 / 19/05/1986		
Act Notarial nr. 140/1986, din 01/01/1986 emis de -;		
B12	Intabulare, drept de PROPRIETATE, dobandit prin Succesiune, cota actuala 19517/150528, cota initiala 487925/3763200 1) BACILA VERSAVIA , n. Poienariu <i>OBSERVATII: (provenita din conversia CF 495-Petrosnita)</i>	A1
B13	Intabulare, drept de PROPRIETATE, dobandit prin Succesiune, cota actuala 19517/150528, cota initiala 487925/3763200 1) IMBRE MARIA , n. Poienariu <i>OBSERVATII: (provenita din conversia CF 495-Petrosnita)</i>	A1
886 / 21/09/1987		
Act Notarial nr. 372/1987, din 01/01/1987 emis de -;		
B14	Intabulare, drept de PROPRIETATE, dobandit prin Succesiune, cota actuala 14615/150528, cota initiala 365375/3763200 1) BACILA VERSAVIA , n. Poienariu, fiica def <i>OBSERVATII: (provenita din conversia CF 495-Petrosnita)</i>	A1
B15	Intabulare, drept de PROPRIETATE, dobandit prin Succesiune, cota actuala 14615/150528, cota initiala 365375/3763200 1) IMBRE MARIA , n. Poienariu, fiica def <i>OBSERVATII: (provenita din conversia CF 495-Petrosnita)</i>	A1

C. Partea III. SARCINI .

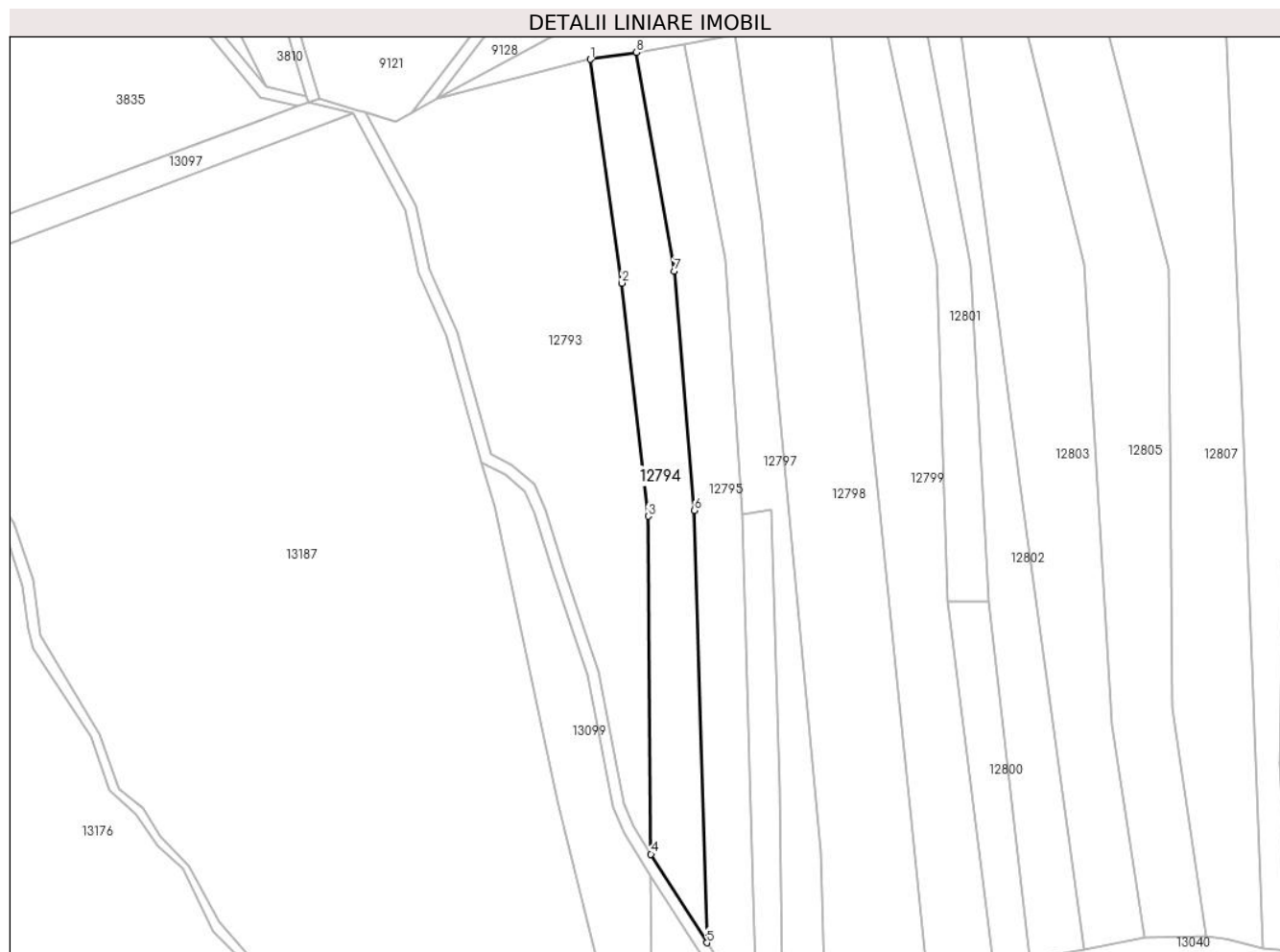
Inscrieri privind dezmembramintele dreptului de proprietate, drepturi reale de garanție și sarcini	Referințe
NU SUNT	

Anexa Nr. 1 La Partea I

Teren

Nr cadastral	Suprafața (mp)*	Observații / Referințe
	Din acte: 5.845 Masurata: 5.434	

* Suprafața este determinată în planul de proiecție Stereo 70.



Date referitoare la teren

Crt	Categorie folosință	Intra vilan	Suprafața (mp)	Tarla	Parcelă	Nr. topo	Observații / Referințe
1	faneata	NU	5.434	-	-	1704, Parte din 1705	Fâneată în Dealu Mare, restul de suprafață se regăsește la id 13100

Lungime Segmente

1) Valorile lungimilor segmentelor sunt obținute din proiecție în plan.

Punct început	X / Y	Punct sfârșit	X / Y	Lungime segment (** (m)
1	284.111,629 429.874,222	2	284.122,889 429.794,127	80.883
2	284.122,889 429.794,127	3	284.132,287 429.710,635	84.019
3	284.132,287 429.710,635	4	284.133,267 429.589,712	120.927
4	284.133,267 429.589,712	5	284.153,301 429.557,985	37.523
5	284.153,301 429.557,985	6	284.148,772 429.712,693	154.774

Punct început	X / Y	Punct sfârșit	X / Y	Lungime segment (** (m)
6	284.148,772 429.712,693	7	284.141,683 429.798,391	85.991
7	284.141,683 429.798,391	8	284.128,14 429.876,691	79.463
8	284.128,14 429.876,691	1	284.111,629 429.874,222	16.695

** Lungimile segmentelor sunt determinate în planul de proiecție Stereo 70 și sunt rotunjite la 1 milimetru.

*** Distanța dintre puncte este formată din segmente cumulate ce sunt mai mici decât valoarea 1 milimetru.

**DATE DESPRE IMOBILUL NR. 12795**

Oficiul de Cadastru și Publicitate Imobiliară CARAS-SEVERIN
Biroul de Cadastru și Publicitate Imobiliară Caransebes

A. Partea I. Descrierea imobilului

TEREN Extravilan

Nr. CF vechi:982-Petroșnița

Nr. topografic:1703, 1702

Adresa: Jud. Caraș-Severin

Nr. Crt	Nr cadastral Nr. topografic	Suprafața* (mp)	Observații / Referințe
A1		Din acte: 5.840 Masurata: 5.796	Sector cadastral:8 Teren neimprejmuit;

B. Partea II. Proprietari și acte

Inscrieri privitoare la dreptul de proprietate și alte drepturi reale		Referințe
116 / 16/01/1926		
Hotarare Judecatoreasca nr. 692, din 01/01/1920 emis de JUDECĂTORIA CARANSEBEȘ;		
B1	Intabulare, drept de PROPRIETATE, dobandit prin Hotarare Judecatoreasca, cota actuala 1/4 1) BUGARIU-BACILA RUSALIN, fiul lui Rusalin	A1
B2	Intabulare, drept de PROPRIETATE, dobandit prin Hotarare Judecatoreasca, cota actuala 1/4 1) BUGARIU-BACILA MELANIA, fiica lui Rusalin	A1
189 / 23/02/1948		
Act Notarial nr. 0, din 04/02/1947 emis de -;		
B3	Intabulare, drept de PROPRIETATE, dobandit prin Conventie, cota actuala 1/4 1) BUGARIU PĂUN, căs. cu Elena născ. Câmpianu, fiul lui Mihai și al Anisiei, dom. în Cârpa	A1
B4	Intabulare, drept de PROPRIETATE, dobandit prin Conventie, cota actuala 1/4 1) BUGARIU ELENA, născ. Câmpianu, fiica Mariei, dom. în Cârpa	A1

C. Partea III. SARCINI .

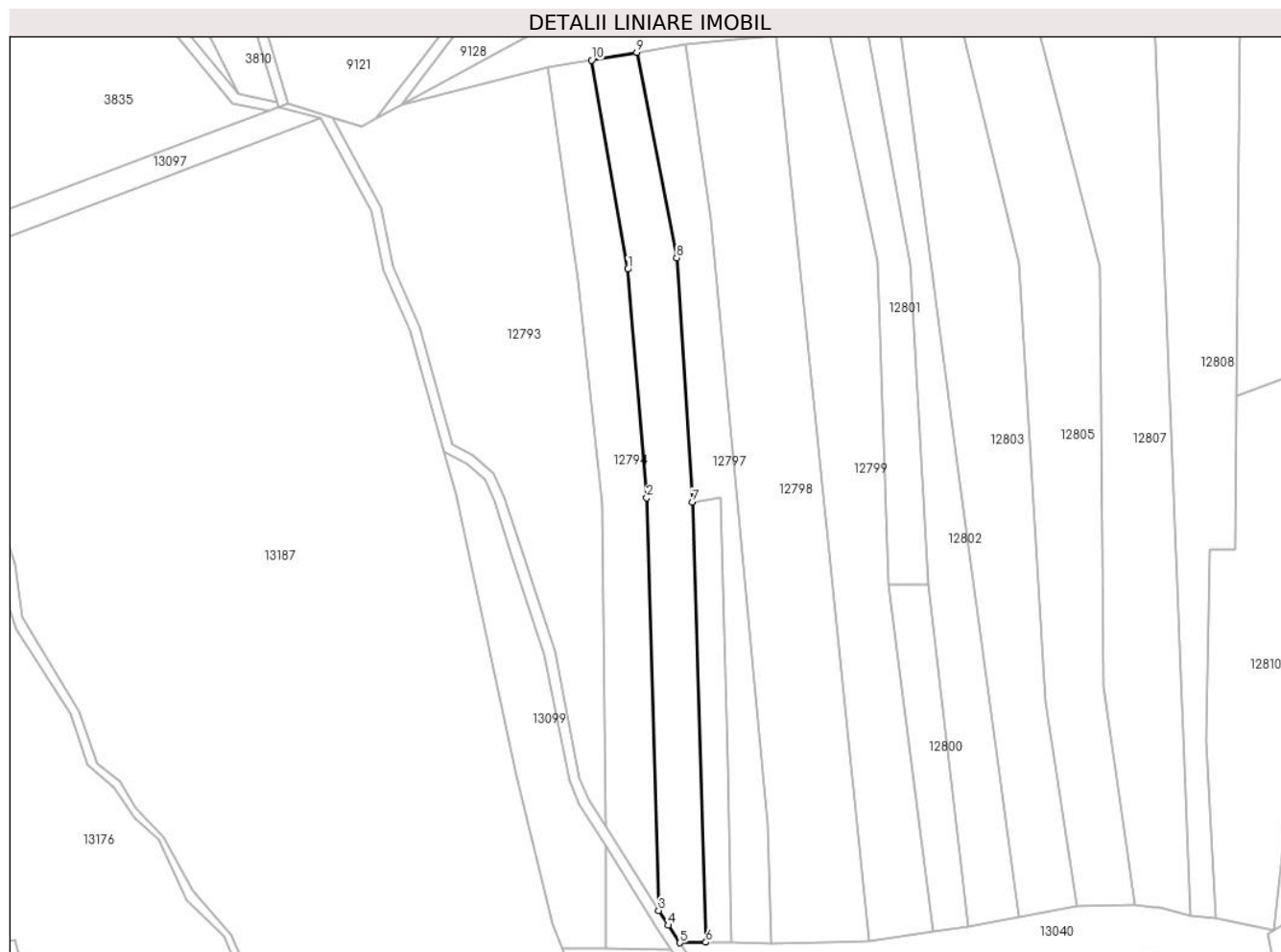
Inscrieri privind dezmembramintele dreptului de proprietate, drepturi reale de garanție și sarcini	Referințe
NU SUNT	

Anexa Nr. 1 La Partea I

Teren

Nr cadastral	Suprafața (mp)*	Observații / Referințe
	Din acte: 5.840 Masurata: 5.796	

* Suprafața este determinată în planul de proiecție Stereo 70.



Date referitoare la teren

Crt	Categorie folosință	Intra vilan	Suprafața (mp)	Tarla	Parcelă	Nr. topo	Observații / Referințe
1	faneata	NU	5.796	-	-	1703, 1702	Fâneață în Dealu Mare

Lungime Segmente

1) Valorile lungimilor segmentelor sunt obținute din proiecție în plan.

Punct început	X / Y	Punct sfârșit	X / Y	Lungime segment (** (m)
1	284.141,683 429.798,391	2	284.148,772 429.712,693	85.991
2	284.148,772 429.712,693	3	284.153,301 429.557,985	154.774
3	284.153,301 429.557,985	4	284.156,795 429.552,453	6.543
4	284.156,795 429.552,453	5	284.161,282 429.545,884	7.955
5	284.161,282 429.545,884	6	284.170,916 429.546,107	9.637

Punct început	X / Y	Punct sfârșit	X / Y	Lungime segment (** (m)
6	284.170,916 429.546,107	7	284.165,857 429.711,07	165.041
7	284.165,857 429.711,07	8	284.160,007 429.802,596	91.713
8	284.160,007 429.802,596	9	284.145,018 429.879,633	78.482
9	284.145,018 429.879,633	10	284.128,14 429.876,691	17.132
10	284.128,14 429.876,691	1	284.141,683 429.798,391	79.463

** Lungimile segmentelor sunt determinate în planul de proiecție Stereo 70 și sunt rotunjite la 1 milimetru.

*** Distanța dintre puncte este formată din segmente cumulate ce sunt mai mici decât valoarea 1 milimetru.

**DATE DESPRE IMOBILUL NR. 12796**

Oficiul de Cadastru și Publicitate Imobiliară CARAS-SEVERIN
Biroul de Cadastru și Publicitate Imobiliară Caransebes

A. Partea I. Descrierea imobilului

TEREN Extravilan

Nr. CF vechi:16-Petroșnița
Nr. topografic:Parte din 1701

Adresa: Jud. Caraș-Severin

Nr. Crt	Nr cadastral Nr. topografic	Suprafața* (mp)	Observații / Referințe
A1		1.696	Sector cadastral:8 Teren neimprejmuit;

B. Partea II. Proprietari și acte

Inscrieri privitoare la dreptul de proprietate și alte drepturi reale		Referințe
/		
Act Normativ nr. 7, din 13/03/1996 emis de PARLAMENTUL ROMÂNIEI;		
B1	Intabulare, drept de PROPRIETATE, dobândit prin Lege, cota actuala 1/1 1) NEIDENTIFICAT NEIDENTIFICAT	A1
Act Normativ nr. 7, din 13/03/1996 emis de PARLAMENTUL ROMÂNIEI (ADEVÉRINȚA 5972/16.11.2023, EMISĂ DE PRIMĂRIA COMUNEI BUCOȘNIȚA);		
B2	Se notează posesia faptică în favoarea lui 1) CUREA ILIE	A1

C. Partea III. SARCINI .

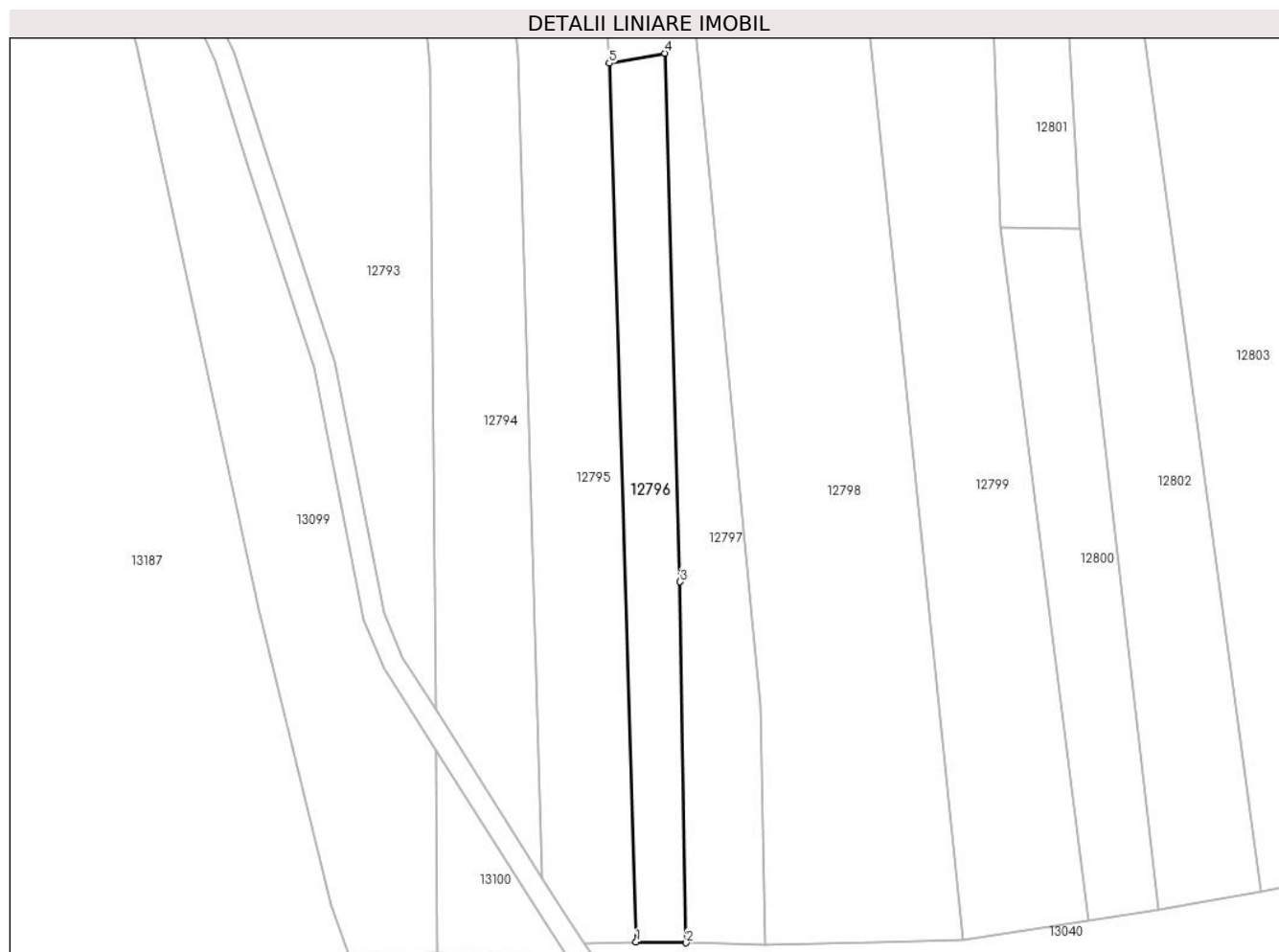
Inscrieri privind dezmembramintele dreptului de proprietate, drepturi reale de garanție și sarcini	Referințe
NU SUNT	

Anexa Nr. 1 La Partea I

Teren

Nr cadastral	Suprafața (mp)*	Observații / Referințe
	1.696	

* Suprafața este determinată în planul de proiecție Stereo 70.



Date referitoare la teren

Crt	Categorie folosință	Intravilan	Suprafața (mp)	Tarla	Parcelă	Nr. topo	Observații / Referințe
1	faneata	NU	1.696	-	-	Parte din 1701	Fâneată în Dealu Mare

Lungime Segmente

1) Valorile lungimilor segmentelor sunt obținute din proiecție în plan.

Punct început	X / Y	Punct sfârșit	X / Y	Lungime segment (** (m)
1	284.170,916 429.546,107	2	284.180,349 429.545,965	9.434
2	284.180,349 429.545,965	3	284.179,202 429.613,719	67.764
3	284.179,202 429.613,719	4	284.176,332 429.712,932	99.255
4	284.176,332 429.712,932	5	284.165,857 429.711,07	10.639
5	284.165,857 429.711,07	1	284.170,916 429.546,107	165.041

**** Lungimile segmentelor sunt determinate în planul de proiecție Stereo 70 și sunt rotunjite la 1 milimetru.**

***** Distanța dintre puncte este formată din segmente cumulate ce sunt mai mici decât valoarea 1 milimetru.**

**DATE DESPRE IMOBILUL NR. 12797**

Oficiul de Cadastru și Publicitate Imobiliară CARAS-SEVERIN
Biroul de Cadastru și Publicitate Imobiliară Caransebes

A. Partea I. Descrierea imobilului

TEREN Extravilan

Nr. CF vechi:16-Petroșnița
Nr. topografic:1700, Parte din 1701

Adresa: Jud. Caraș-Severin

Nr. Crt	Nr cadastral Nr. topografic	Suprafața* (mp)	Observații / Referințe
A1		Din acte: 6.373 Masurata: 4.647	Sector cadastral:8 Teren neimprejmuit;

B. Partea II. Proprietari și acte

Inscrieri privitoare la dreptul de proprietate și alte drepturi reale	Referințe
336 / 05/04/1967	
Certificat De Mostenitor nr. 177, din 05/04/1967 emis de Notariatul de Stat al Raionului Caransebes;	
B1	A1
Intabulare, drept de PROPRIETATE, dobandit prin Succesiune, cota actuala 1/1, cota initiala 1/1 1) CRISTOI EVA, nasc.Bacila , fiica	

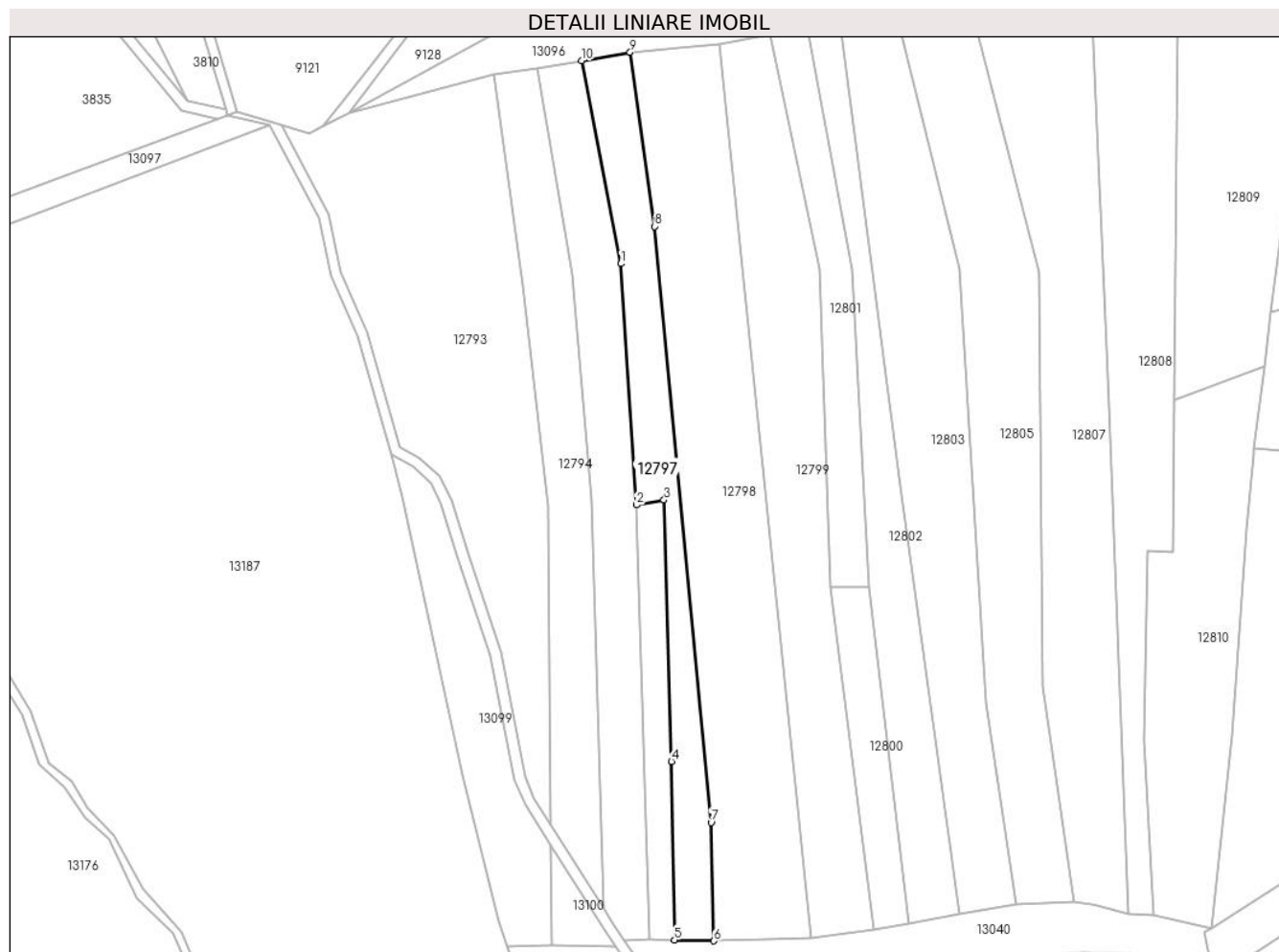
C. Partea III. SARCINI .

Inscrieri privind dezmembramintele dreptului de proprietate, drepturi reale de garanție și sarcini	Referințe
NU SUNT	

Teren

Nr cadastral	Suprafața (mp)*	Observații / Referințe
	Din acte: 6.373 Masurata: 4.647	

* Suprafața este determinată în planul de proiecție Stereo 70.



Date referitoare la teren

Crt	Categorie folosință	Intra vilan	Suprafața (mp)	Tarla	Parcelă	Nr. topo	Observații / Referințe
1	faneata	NU	4.647	-	-	1700, Parte din 1701	Fâneată în Dealu Mare, rest de suprafață la id 12796

Lungime Segmente

1) Valorile lungimilor segmentelor sunt obținute din proiecție în plan.

Punct început	X / Y	Punct sfârșit	X / Y	Lungime segment (** (m)
1	284.160,007 429.802,596	2	284.165,857 429.711,07	91.713
2	284.165,857 429.711,07	3	284.176,332 429.712,932	10.639
3	284.176,332 429.712,932	4	284.179,202 429.613,719	99.255
4	284.179,202 429.613,719	5	284.180,349 429.545,965	67.764
5	284.180,349 429.545,965	6	284.195,291 429.545,602	14.946

Punct început	X / Y	Punct sfârșit	X / Y	Lungime segment (** (m)
6	284.195,291 429.545,602	7	284.194,182 429.590,496	44.908
7	284.194,182 429.590,496	8	284.172,799 429.816,733	227.245
8	284.172,799 429.816,733	9	284.163,487 429.882,835	66.755
9	284.163,487 429.882,835	10	284.145,018 429.879,633	18.745
10	284.145,018 429.879,633	1	284.160,007 429.802,596	78.482

** Lungimile segmentelor sunt determinate în planul de proiecție Stereo 70 și sunt rotunjite la 1 milimetru.

*** Distanța dintre puncte este formată din segmente cumulate ce sunt mai mici decât valoarea 1 milimetru.

**DATE DESPRE IMOBILUL NR. 12798**

Oficiul de Cadastru și Publicitate Imobiliară CARAS-SEVERIN
Biroul de Cadastru și Publicitate Imobiliară Caransebes

A. Partea I. Descrierea imobilului

TEREN Extravilan

Nr. CF vechi:127, 460-Petroșnița

Nr. topografic:1697, 1696, 1698, 1699

Adresa: Jud. Caraș-Severin

Nr. Crt	Nr cadastral Nr. topografic	Suprafața* (mp)	Observații / Referințe
A1		11.194	Sector cadastral:8 Teren neimprejmuit;

B. Partea II. Proprietari și acte

Inscrieri privitoare la dreptul de proprietate și alte drepturi reale		Referințe
/		
Act Normativ nr. 7, din 13/03/1996 emis de PARLAMENTUL ROMÂNIEI;		
B1	Intabulare, drept de PROPRIETATE, dobândit prin Lege, cota actuala 1/1 1) NEIDENTIFICAT NEIDENTIFICAT	A1
Act Normativ nr. 7, din 13/03/1996 emis de PARLAMENTUL ROMÂNIEI (ADEVERINȚA NR. 1693/08.05.2024, EMISĂ DE PRIMĂRIA COMUNEI BUCOȘNIȚA);		
B2	Se notează posesia faptică în favoarea lui 1) TRASTEȘ ANA	A1

C. Partea III. SARCINI .

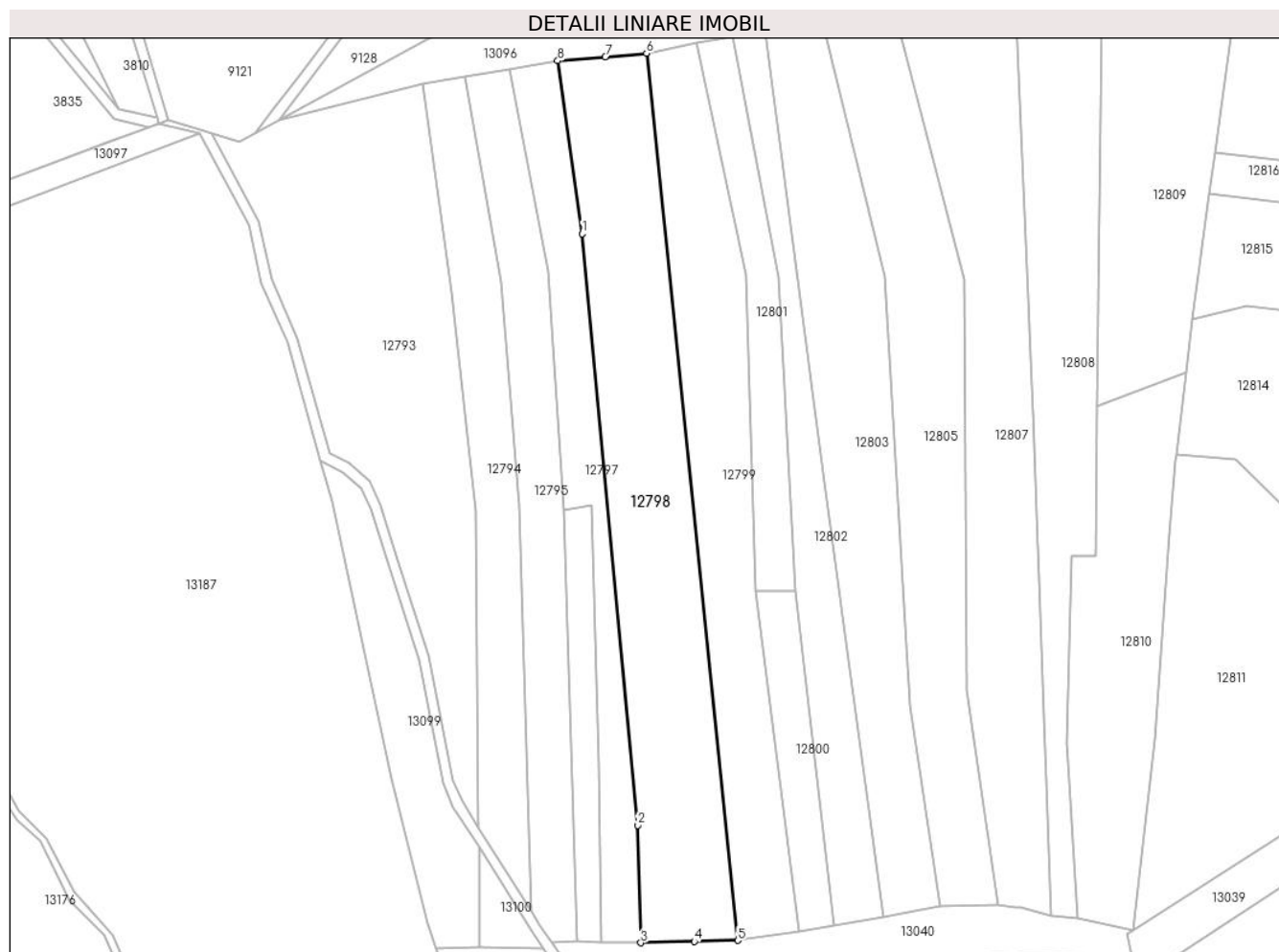
Inscrieri privind dezmembramintele dreptului de proprietate, drepturi reale de garanție și sarcini	Referințe
NU SUNT	

Anexa Nr. 1 La Partea I

Teren

Nr cadastral	Suprafața (mp)*	Observații / Referințe
	11.194	

* Suprafața este determinată în planul de proiecție Stereo 70.



Date referitoare la teren

Crt	Categorie folosință	Intravilan	Suprafața (mp)	Tarla	Parcelă	Nr. topo	Observații / Referințe
1	fâneata	NU	11.194	-	-	1697, 1696, 1698, 1699	Fâneată în Dealu Mare

Lungime Segmente

1) Valorile lungimilor segmentelor sunt obținute din proiecție în plan.

Punct început	X / Y	Punct sfârșit	X / Y	Lungime segment (** (m)
1	284.172,799 429.816,733	2	284.194,182 429.590,496	227.245
2	284.194,182 429.590,496	3	284.195,291 429.545,602	44.908
3	284.195,291 429.545,602	4	284.215,743 429.546,081	20.458
4	284.215,743 429.546,081	5	284.232,317 429.546,469	16.579
5	284.232,317 429.546,469	6	284.197,447 429.885,713	341.031

Punct început	X / Y	Punct sfârșit	X / Y	Lungime segment (** (m)
6	284.197,447 429.885,713	7	284.181,693 429.884,378	15.81
7	284.181,693 429.884,378	8	284.163,487 429.882,835	18.271
8	284.163,487 429.882,835	1	284.172,799 429.816,733	66.755

** Lungimile segmentelor sunt determinate în planul de proiecție Stereo 70 și sunt rotunjite la 1 milimetru.

*** Distanța dintre puncte este formată din segmente cumulate ce sunt mai mici decât valoarea 1 milimetru.

**DATE DESPRE IMOBILUL NR. 12799**

Oficiul de Cadastru și Publicitate Imobiliară CARAS-SEVERIN
Biroul de Cadastru și Publicitate Imobiliară Caransebes

A. Partea I. Descrierea imobilului

Nr. CF vechi: 460, 470, 257-Petroșnița
Nr. topografic: 1694, 1695, parte din
1693/1, 1693/2, 1696

TEREN Extravilan

Adresa: Jud. Caraș-Severin

Nr. Crt	Nr cadastral Nr. topografic	Suprafața* (mp)	Observații / Referințe
A1		8.132	Sector cadastral: 8 Teren neimprejmuit;

B. Partea II. Proprietari și acte

Inscrieri privitoare la dreptul de proprietate și alte drepturi reale		Referințe
/		
Act Normativ nr. 7, din 13/03/1996 emis de PARLAMENTUL ROMÂNIEI;		
B1	Intabulare, drept de PROPRIETATE, dobândit prin Lege, cota actuala 1/1 1) NEIDENTIFICAT NEIDENTIFICAT	A1
Act Normativ nr. 7, din 13/03/1996 emis de PARLAMENTUL ROMÂNIEI (ADEVÉRINȚA 4582/14.09.2023, EMISĂ DE PRIMĂRIA COMUNEI BUCOȘNIȚA);		
B2	Se notează posesia faptică în favoarea lui 1) VALEANU ADRIANA-MARIA	A1

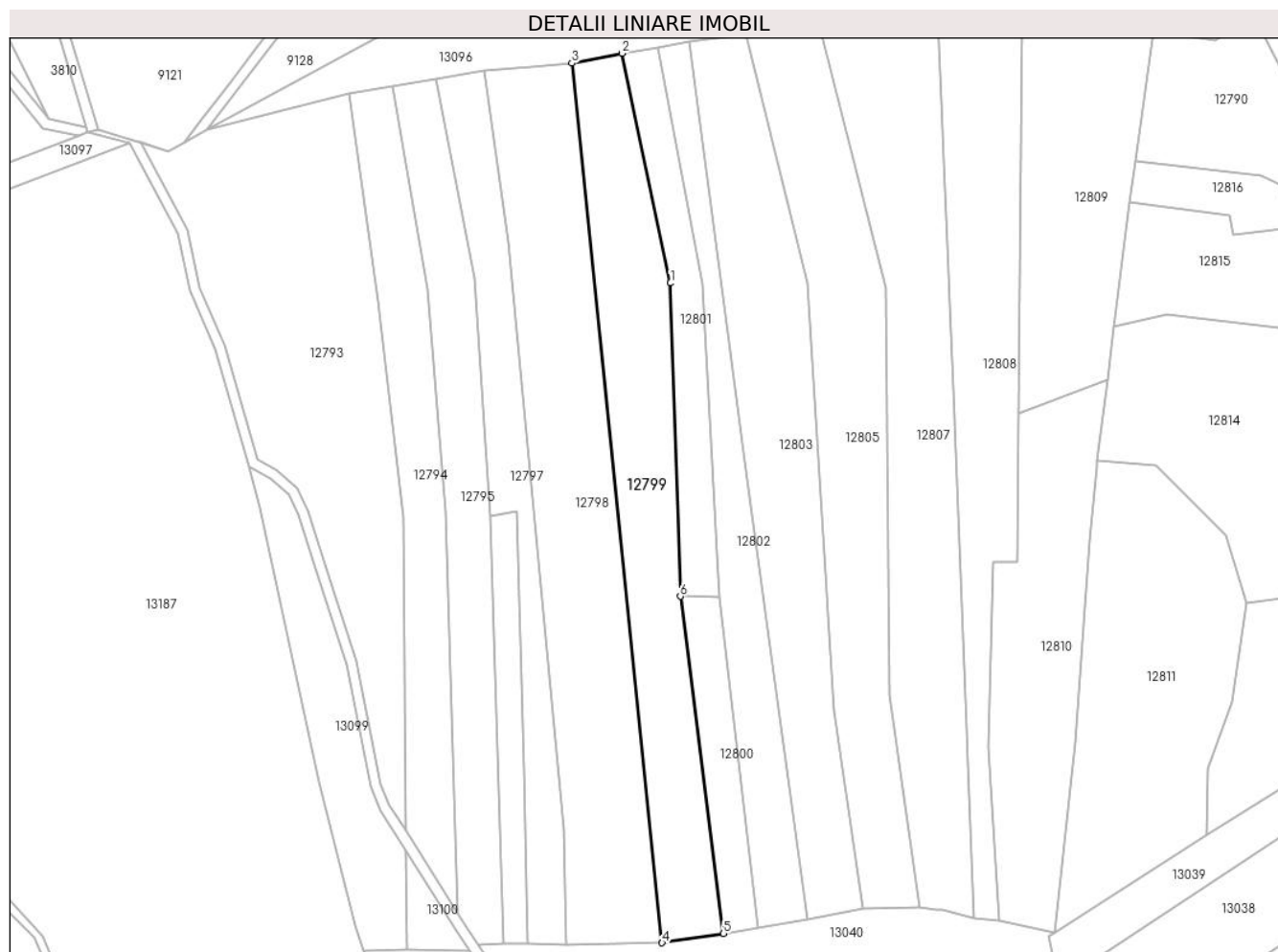
C. Partea III. SARCINI .

Inscrieri privind dezmembramintele dreptului de proprietate, drepturi reale de garanție și sarcini	Referințe
NU SUNT	

Anexa Nr. 1 La Partea I**Teren**

Nr cadastral	Suprafața (mp)*	Observații / Referințe
	8.132	

* Suprafața este determinată în planul de proiecție Stereo 70.

**Date referitoare la teren**

Crt	Categorie folosință	Intravilan	Suprafața (mp)	Tarla	Parcelă	Nr. topo	Observații / Referințe
1	faneata	NU	8.132	-	-	1694, 1695, parte din 1693/1, 1693/2, 1696	Fâneată în Cernișoara

Lungime Segmente

1) Valorile lungimilor segmentelor sunt obținute din proiecție în plan.

Punct început	X / Y	Punct sfârșit	X / Y	Lungime segment (** (m)
1	284.235,566 429.800,918	2	284.216,752 429.889,553	90.61
2	284.216,752 429.889,553	3	284.197,447 429.885,713	19.683
3	284.197,447 429.885,713	4	284.232,317 429.546,469	341.031
4	284.232,317 429.546,469	5	284.256,021 429.550,038	23.971

Punct început	X / Y	Punct sfârșit	X / Y	Lungime segment (** (m)
5	284.256,021 429.550,038	6	284.239,377 429.680,111	131.134
6	284.239,377 429.680,111	1	284.235,566 429.800,918	120.867

** Lungimile segmentelor sunt determinate în planul de proiecție Stereo 70 și sunt rotunjite la 1 milimetru.

*** Distanța dintre puncte este formată din segmente cumulate ce sunt mai mici decât valoarea 1 milimetru.

**DATE DESPRE IMOBILUL NR. 12800**

Oficiul de Cadastru și Publicitate Imobiliară CARAS-SEVERIN
Biroul de Cadastru și Publicitate Imobiliară Caransebes

A. Partea I. Descrierea imobilului

TEREN Extravilan

Nr. CF vechi:257-Petroșnița

Nr. topografic:Parte din 1693/1, 1693/2

Adresa: Jud. Caraș-Severin

Nr. Crt	Nr cadastral Nr. topografic	Suprafața* (mp)	Observații / Referințe
A1		1.823	Sector cadastral:8 Teren neimprejmuit;

B. Partea II. Proprietari și acte

Inscrieri privitoare la dreptul de proprietate și alte drepturi reale		Referințe
/		
Act Normativ nr. 7, din 13/03/1996 emis de PARLAMENTUL ROMÂNIEI;		
B1	Intabulare, drept de PROPRIETATE, dobândit prin Lege, cota actuala 1/1 1) NEIDENTIFICAT NEIDENTIFICAT	A1
Act Normativ nr. 7, din 13/03/1996 emis de PARLAMENTUL ROMÂNIEI (ADEVÉRINȚA 4610/14.09.2023, EMISĂ DE PRIMĂRIA COMUNEI BUCOȘNIȚA);		
B2	Se notează posesia faptică în favoarea lui 1) POENARIU EMANUEL	A1

C. Partea III. SARCINI .

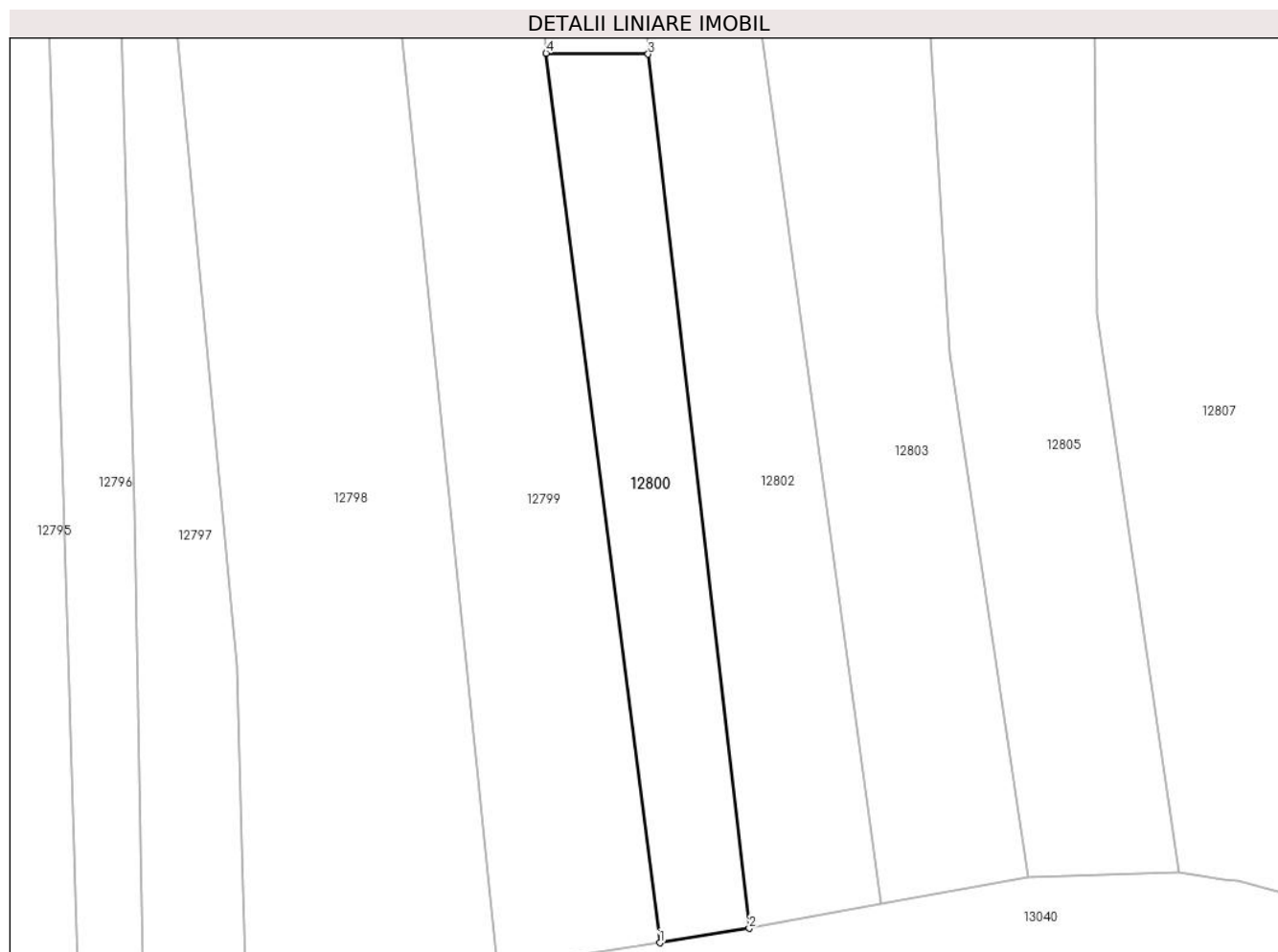
Inscrieri privind dezmembramintele dreptului de proprietate, drepturi reale de garanție și sarcini	Referințe
NU SUNT	

Anexa Nr. 1 La Partea I

Teren

Nr cadastral	Suprafața (mp)*	Observații / Referințe
	1.823	

* Suprafața este determinată în planul de proiecție Stereo 70.



Date referitoare la teren

Crt	Categorie folosință	Intravilan	Suprafața (mp)	Tarla	Parcelă	Nr. topo	Observații / Referințe
1	fâneata	NU	1.823	-	-	Parte din 1693/1, 1693/2	Fâneată în Dealu Mare

Lungime Segmente

1) Valorile lungimilor segmentelor sunt obținute din proiecție în plan.

Punct început	X / Y	Punct sfârșit	X / Y	Lungime segment (** (m))
1	284.256,021 429.550,038	2	284.269,106 429.552,146	13.254
2	284.269,106 429.552,146	3	284.254,323 429.679,98	128.686
3	284.254,323 429.679,98	4	284.239,377 429.680,111	14.947
4	284.239,377 429.680,111	1	284.256,021 429.550,038	131.134

**** Lungimile segmentelor sunt determinate în planul de proiecție Stereo 70 și sunt rotunjite la 1 milimetru.**

***** Distanța dintre puncte este formată din segmente cumulate ce sunt mai mici decât valoarea 1 milimetru.**

**DATE DESPRE IMOBILUL NR. 12801**

Oficiul de Cadastru și Publicitate Imobiliară CARAS-SEVERIN
Biroul de Cadastru și Publicitate Imobiliară Caransebes

A. Partea I. Descrierea imobilului

Nr. CF vechi:257-Petroșnița
Nr. topografic:1692, Parte din 1693/1,
1693/2

TEREN Extravilan

Adresa: Jud. Caraș-Severin

Nr. Crt	Nr cadastral Nr. topografic	Suprafața* (mp)	Observații / Referințe
A1		2.822	Sector cadastral:8 Teren neimprejmuit;

B. Partea II. Proprietari și acte

Inscrieri privitoare la dreptul de proprietate și alte drepturi reale		Referințe
/		
Act Normativ nr. 7, din 13/03/1996 emis de PARLAMENTUL ROMÂNIEI;		
B1	Intabulare, drept de PROPRIETATE, dobândit prin Lege, cota actuala 1/1 1) NEIDENTIFICAT NEIDENTIFICAT	A1
Act Normativ nr. 7, din 13/03/1996 emis de PARLAMENTUL ROMÂNIEI (ADEVÉRINȚA 4613/14.09.2023, EMISĂ DE PRIMĂRIA COMUNEI BUCOȘNIȚA);		
B2	Se notează posesia faptică în favoarea lui 1) POENARIU IOAN	A1

C. Partea III. SARCINI .

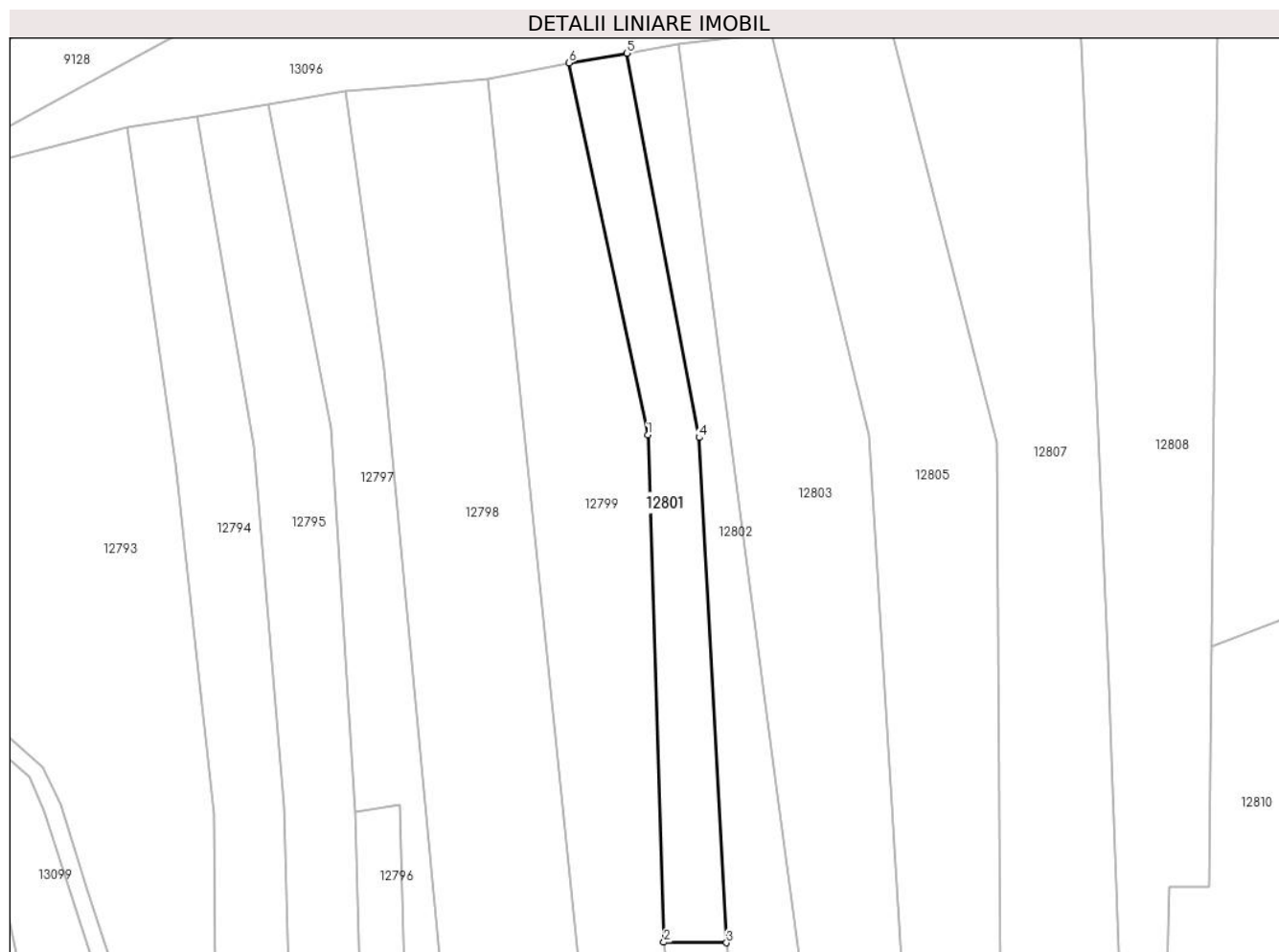
Inscrieri privind dezmembramentele dreptului de proprietate, drepturi reale de garanție și sarcini	Referințe
NU SUNT	

Anexa Nr. 1 La Partea I

Teren

Nr cadastral	Suprafața (mp)*	Observații / Referințe
	2.822	

* Suprafața este determinată în planul de proiecție Stereo 70.



Date referitoare la teren

Crt	Categorie folosință	Intravilan	Suprafața (mp)	Tarla	Parcelă	Nr. topo	Observații / Referințe
1	faneata	NU	2.822	-	-	1692, Parte din 1693/1, 1693/2	Fâneată în Dealu Mare

Lungime Segmente

1) Valorile lungimilor segmentelor sunt obținute din proiecție în plan.

Punct început	X / Y	Punct sfârșit	X / Y	Lungime segment (** (m)
1	284.235,566 429.800,918	2	284.239,377 429.680,111	120.867
2	284.239,377 429.680,111	3	284.254,323 429.679,98	14.947
3	284.254,323 429.679,98	4	284.247,758 429.800,292	120.491
4	284.247,758 429.800,292	5	284.230,601 429.891,834	93.136

Punct început	X / Y	Punct sfârșit	X / Y	Lungime segment (** (m)
5	284.230,601 429.891,834	6	284.216,752 429.889,553	14.036
6	284.216,752 429.889,553	1	284.235,566 429.800,918	90.61

** Lungimile segmentelor sunt determinate în planul de proiecție Stereo 70 și sunt rotunjite la 1 milimetru.

*** Distanța dintre puncte este formată din segmente cumulate ce sunt mai mici decât valoarea 1 milimetru.

**DATE DESPRE IMOBILUL NR. 12802**

Oficiul de Cadastru și Publicitate Imobiliară CARAS-SEVERIN
Biroul de Cadastru și Publicitate Imobiliară Caransebes

A. Partea I. Descrierea imobilului

TEREN Extravilan

Nr. CF vechi:939-Petroșnița
Nr. topografic:1691, 1690, Parte din 1689

Adresa: Jud. Caraș-Severin

Nr. Crt	Nr cadastral Nr. topografic	Suprafața* (mp)	Observații / Referințe
A1		Din acte: 5.268 Masurata: 4.714	Sector cadastral:8 Teren neimprejmuit;

B. Partea II. Proprietari și acte

Inscrieri privitoare la dreptul de proprietate și alte drepturi reale	Referințe
893 / 20/05/1941	
Act Notarial nr. 0, din 05/11/1940 emis de -;	
B1	A1
Intabulare, drept de PROPRIETATE, dobandit prin Conventie, cota actuala 1/2 1) GHERGA ILIE , căs. cu Bugariu Maria, dom. în Petroșnița	
1288 / 14/08/1961	
Act Notarial nr. 472, din 01/01/1956 emis de NOTARIATUL DE STAT CARANSEBEȘ;	
B2	A1
Intabulare, drept de PROPRIETATE, dobandit prin Succesiune, cota actuala 1/2 1) GHERGA ILIE , căs. cu Maria născ. Bugariu, dom. în Petroșnița	

C. Partea III. SARCINI .

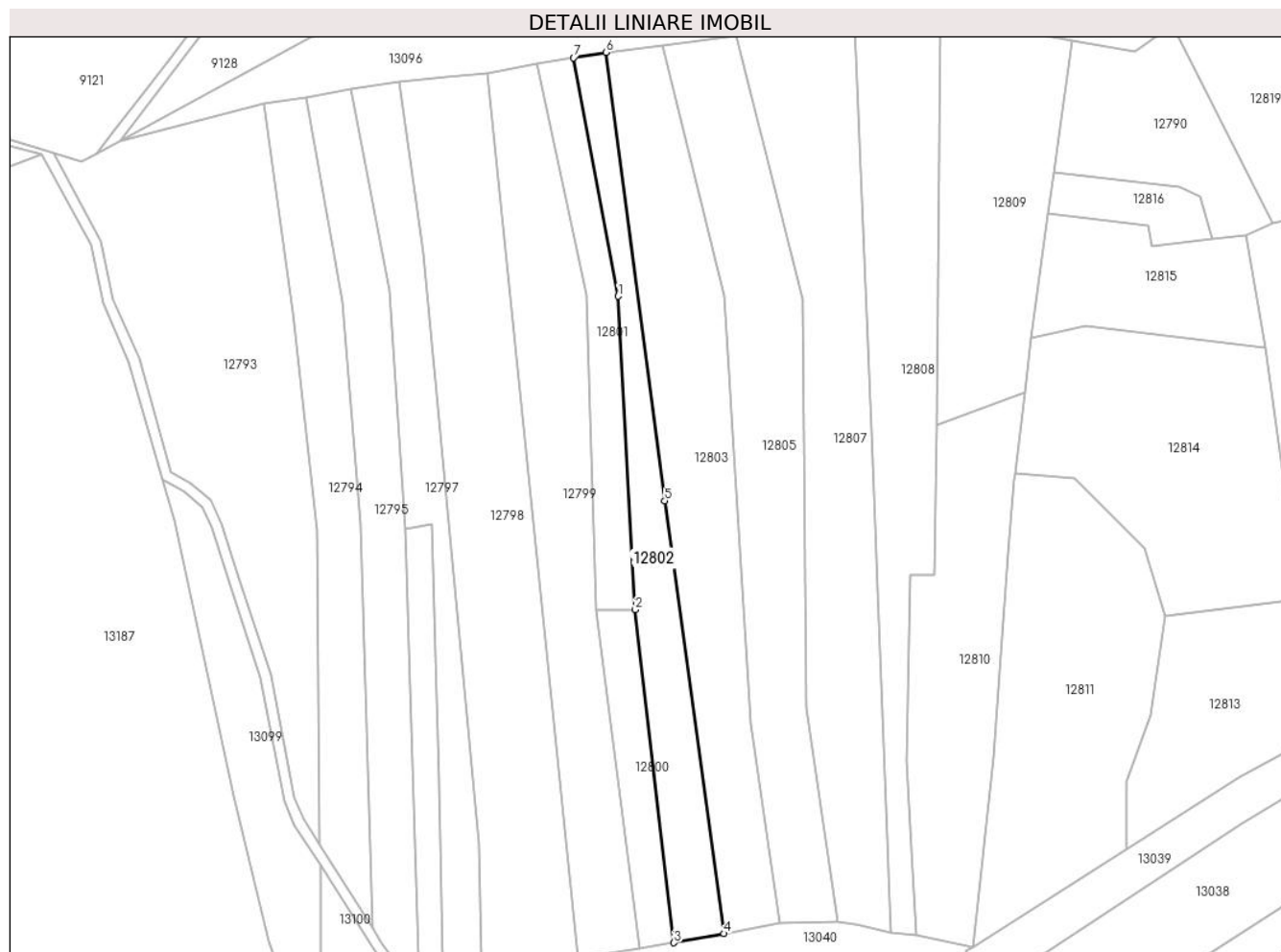
Inscrieri privind dezmembramintele dreptului de proprietate, drepturi reale de garanție și sarcini	Referințe
NU SUNT	

Anexa Nr. 1 La Partea I

Teren

Nr cadastral	Suprafața (mp)*	Observații / Referințe
	Din acte: 5.268 Masurata: 4.714	

* Suprafața este determinată în planul de proiecție Stereo 70.



Date referitoare la teren

Crt	Categorie folosință	Intra vilan	Suprafața (mp)	Tarla	Parcelă	Nr. topo	Observații / Referințe
1	faneata	NU	4.714	-	-	1691, 1690, Parte din 1689	Fâneată în Dealu Mare, restul de suprafață se regăsește la id 12803

Lungime Segmente

1) Valorile lungimilor segmentelor sunt obținute din proiecție în plan.

Punct început	X / Y	Punct sfârșit	X / Y	Lungime segment (** (m)
1	284.247,758 429.800,292	2	284.254,323 429.679,98	120.491
2	284.254,323 429.679,98	3	284.269,106 429.552,146	128.686
3	284.269,106 429.552,146	4	284.288,316 429.555,671	19.531
4	284.288,316 429.555,671	5	284.265,601 429.721,725	167.6

Punct început	X / Y	Punct sfârșit	X / Y	Lungime segment (** (m)
5	284.265,601 429.721,725	6	284.243,002 429.893,926	173.678
6	284.243,002 429.893,926	7	284.230,601 429.891,834	12.576
7	284.230,601 429.891,834	1	284.247,758 429.800,292	93.136

** Lungimile segmentelor sunt determinate în planul de proiecție Stereo 70 și sunt rotunjite la 1 milimetru.

*** Distanța dintre puncte este formată din segmente cumulate ce sunt mai mici decât valoarea 1 milimetru.

**DATE DESPRE IMOBILUL NR. 12803**

Oficiul de Cadastru și Publicitate Imobiliară CARAS-SEVERIN
Biroul de Cadastru și Publicitate Imobiliară Caransebes

A. Partea I. Descrierea imobilului

Nr. CF vechi:191, 939-Petroșnița
Nr. topografic:1687, 1688, 1686, Parte din
1689

TEREN Extravilan

Adresa: Jud. Caraș-Severin

Nr. Crt	Nr cadastral Nr. topografic	Suprafața* (mp)	Observații / Referințe
A1		8.816	Sector cadastral:8 Teren neimprejmuit;

B. Partea II. Proprietari și acte

Inscrieri privitoare la dreptul de proprietate și alte drepturi reale		Referințe
/		
Act Normativ nr. 7, din 13/03/1996 emis de PARLAMENTUL ROMÂNIEI;		
B1	Intabulare, drept de PROPRIETATE, dobândit prin Lege, cota actuala 1/1 1) NEIDENTIFICAT NEIDENTIFICAT	A1
Act Normativ nr. 7, din 13/03/1996 emis de PARLAMENTUL ROMÂNIEI (ADEVERINȚA 2472/08.05.2023, EMISĂ DE PRIMĂRIA COMUNEI BUCOȘNIȚA);		
B2	Se notează posesia faptică în favoarea lui 1) LINȚU ISAC GEORGIANA-ELENA	A1

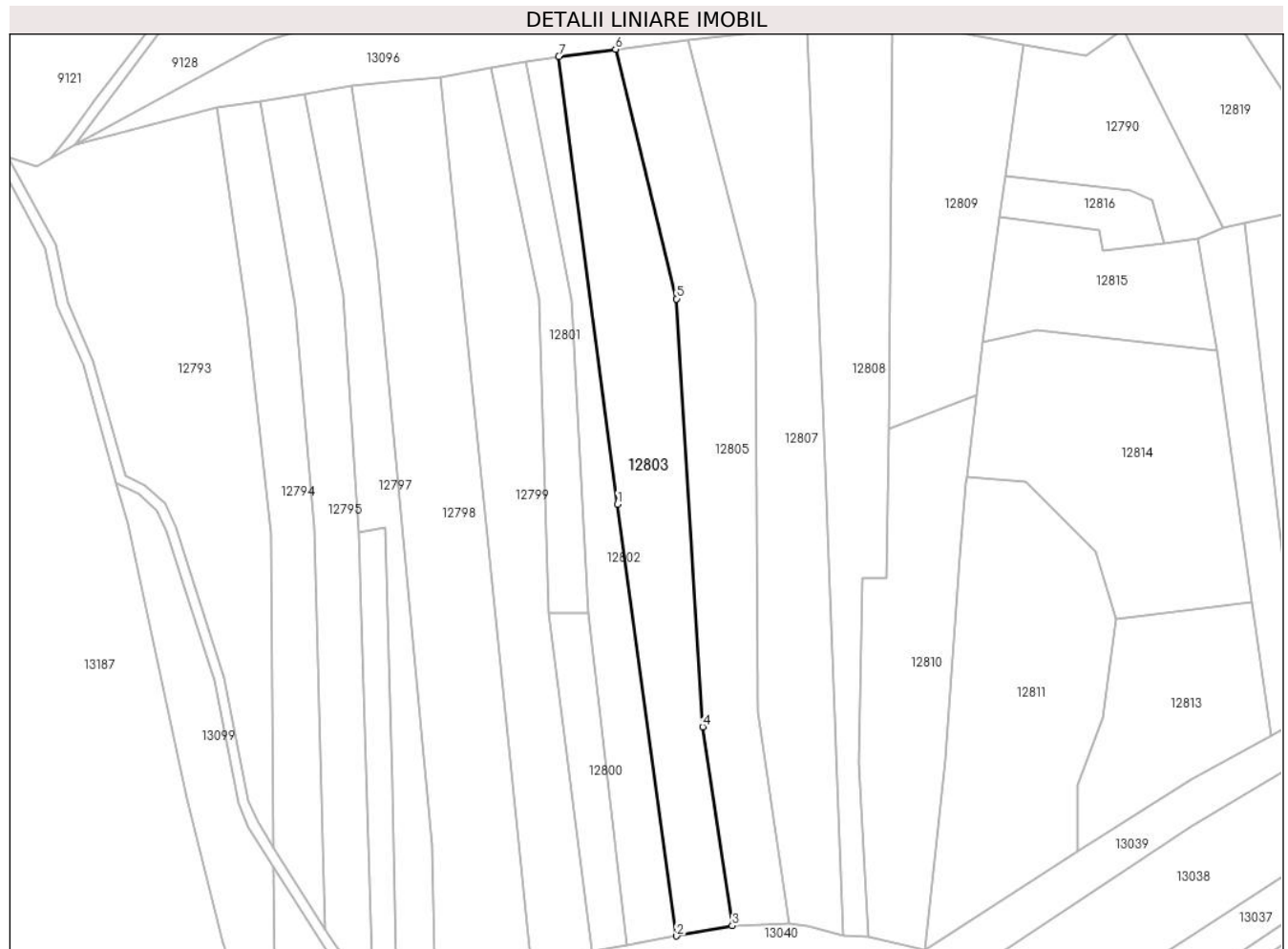
C. Partea III. SARCINI .

Inscrieri privind dezmembramintele dreptului de proprietate, drepturi reale de garanție și sarcini	Referințe
NU SUNT	

Teren

Nr cadastral	Suprafața (mp)*	Observații / Referințe
	8.816	

* Suprafața este determinată în planul de proiecție Stereo 70.



Date referitoare la teren

Crt	Categorie folosință	Intravilan	Suprafața (mp)	Tarla	Parcelă	Nr. topo	Observații / Referințe
1	fâneata	NU	8.816	-	-	1687, 1688, 1686, Parte din 1689	Fâneată în Dealu Mare

Lungime Segmente

1) Valorile lungimilor segmentelor sunt obținute din proiecție în plan.

Punct început	X / Y	Punct sfârșit	X / Y	Lungime segment (** (m)
1	284.265,601 429.721,725	2	284.288,316 429.555,671	167.6
2	284.288,316 429.555,671	3	284.309,849 429.559,651	21.898
3	284.309,849 429.559,651	4	284.298,439 429.636,087	77.283
4	284.298,439 429.636,087	5	284.288,425 429.800,744	164.961

Punct început	X / Y	Punct sfârşit	X / Y	Lungime segment (** (m)
5	284.288,425 429.800,744	6	284.264,878 429.896,75	98.851
6	284.264,878 429.896,75	7	284.243,002 429.893,926	22.058
7	284.243,002 429.893,926	1	284.265,601 429.721,725	173.678

** Lungimile segmentelor sunt determinate în planul de proiecţie Stereo 70 şi sunt rotunjite la 1 milimetru.

*** Distanţa dintre puncte este formată din segmente cumulate ce sunt mai mici decât valoarea 1 milimetru.

**DATE DESPRE IMOBILUL NR. 12804**

Oficiul de Cadastru și Publicitate Imobiliară CARAS-SEVERIN
Biroul de Cadastru și Publicitate Imobiliară Caransebes

A. Partea I. Descrierea imobilului

TEREN Extravilan

Nr. CF vechi:679- Petroșnița
Nr. topografic:Parte din 1508

Adresa: Jud. Caraș-Severin

Nr. Crt	Nr cadastral Nr. topografic	Suprafața* (mp)	Observații / Referințe
A1		642	Sector cadastral:8 Teren neimprejmuit;

B. Partea II. Proprietari și acte

Inscrieri privitoare la dreptul de proprietate și alte drepturi reale		Referințe
1768 / 02/11/1943		
Act Notarial nr. 0, din 07/10/1943 emis de -;		
B1	Se notează interdicția de înstrăinare și grevare în favoarea lui 1) CRISTOI METODIE, căs. cu Macrina Smaia, dom. în Petroșnița	A1
417 / 16/04/1958		
Hotarare Judecatoreasca nr. 3105, din 01/01/1957 emis de TRIBUNALUL POPULAR AL RAIONULUI CARANSEBES;		
B2	Intabulare, drept de PROPRIETATE, dobandit prin Hotarare Judecatoreasca, cota actuala 1/1 1) STATUL ROMAN, CIF:999999999999	A1

C. Partea III. SARCINI

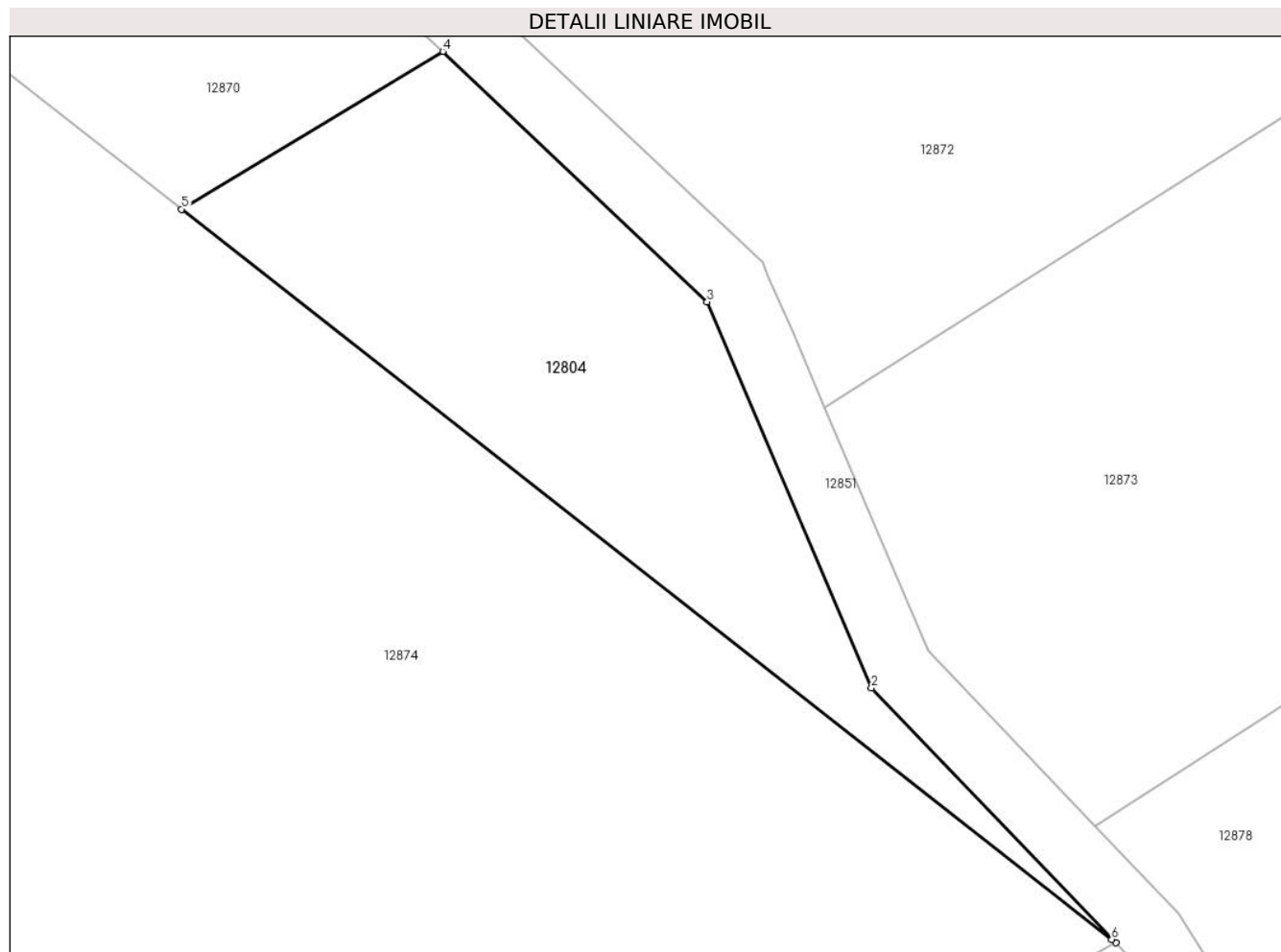
Inscrieri privind dezmembramintele dreptului de proprietate, drepturi reale de garanție și sarcini		Referințe
1768 / 02/11/1943		
Act Notarial nr. 0, din 07/10/1943 emis de -;		
C1	Intabulare, drept de UZUFRACT VIAGER, cota actuala 1/1 1) CRISTOI METODIE, căs. cu Macrina Smaia, dom. în Petroșnița	A1

Anexa Nr. 1 La Partea I

Teren

Nr cadastral	Suprafața (mp)*	Observații / Referințe
	642	

* Suprafața este determinată în planul de proiecție Stereo 70.



Date referitoare la teren

Crt	Categorie folosință	Intravilan	Suprafața (mp)	Tarla	Parcelă	Nr. topo	Observații / Referințe
1	faneata	NU	642	-	-	Parte din 1508	Fâneată în Poiana Lungă

Lungime Segmente

1) Valorile lungimilor segmentelor sunt obținute din proiecție în plan.

Punct început	X / Y	Punct sfârșit	X / Y	Lungime segment (** (m)
1	285.114,613 429.817,016	2	285.099,892 429.832,358	21.262
2	285.099,892 429.832,358	3	285.089,981 429.855,608	25.274
3	285.089,981 429.855,608	4	285.074,04 429.870,685	21.942
4	285.074,04 429.870,685	5	285.058,299 429.861,186	18.385
5	285.058,299 429.861,186	6	285.114,371 429.817,205	71.263

Punct început	X / Y	Punct sfârșit	X / Y	Lungime segment (** (m)
6	285.114,371 429.817,205	1	285.114,613 429.817,016	0.307

** Lungimile segmentelor sunt determinate în planul de proiecție Stereo 70 și sunt rotunjite la 1 milimetru.

*** Distanța dintre puncte este formată din segmente cumulate ce sunt mai mici decât valoarea 1 milimetru.

**DATE DESPRE IMOBILUL NR. 12805**

Oficiul de Cadastru și Publicitate Imobiliară CARAS-SEVERIN
Biroul de Cadastru și Publicitate Imobiliară Caransebes

A. Partea I. Descrierea imobilului

TEREN Extravilan

Nr. CF vechi:201, 180-Petroșnița
Nr. topografic:PARTE DIN 1684, 1685

Adresa: Jud. Caraș-Severin

Nr. Crt	Nr cadastral Nr. topografic	Suprafața* (mp)	Observații / Referințe
A1		8.848	Sector cadastral:8 Teren neimprejmuit;

B. Partea II. Proprietari și acte

Inscrieri privitoare la dreptul de proprietate și alte drepturi reale		Referințe
/		
Act Normativ nr. 7, din 13/03/1996 emis de PARLAMENTUL ROMÂNIEI;		
B1	Intabulare, drept de PROPRIETATE, dobândit prin Lege, cota actuala 1/1 1) NEIDENTIFICAT NEIDENTIFICAT	A1
Act Normativ nr. 7, din 13/03/1996 emis de PARLAMENTUL ROMÂNIEI (ADEVÉRINȚA NR. 6457/19.12.2023, EMISĂ DE PRIMĂRIA COMUNEI BUCOȘNIȚA);		
B2	Se notează posesia faptică în favoarea lui 1) ISAC DANIEL-AUREL	A1

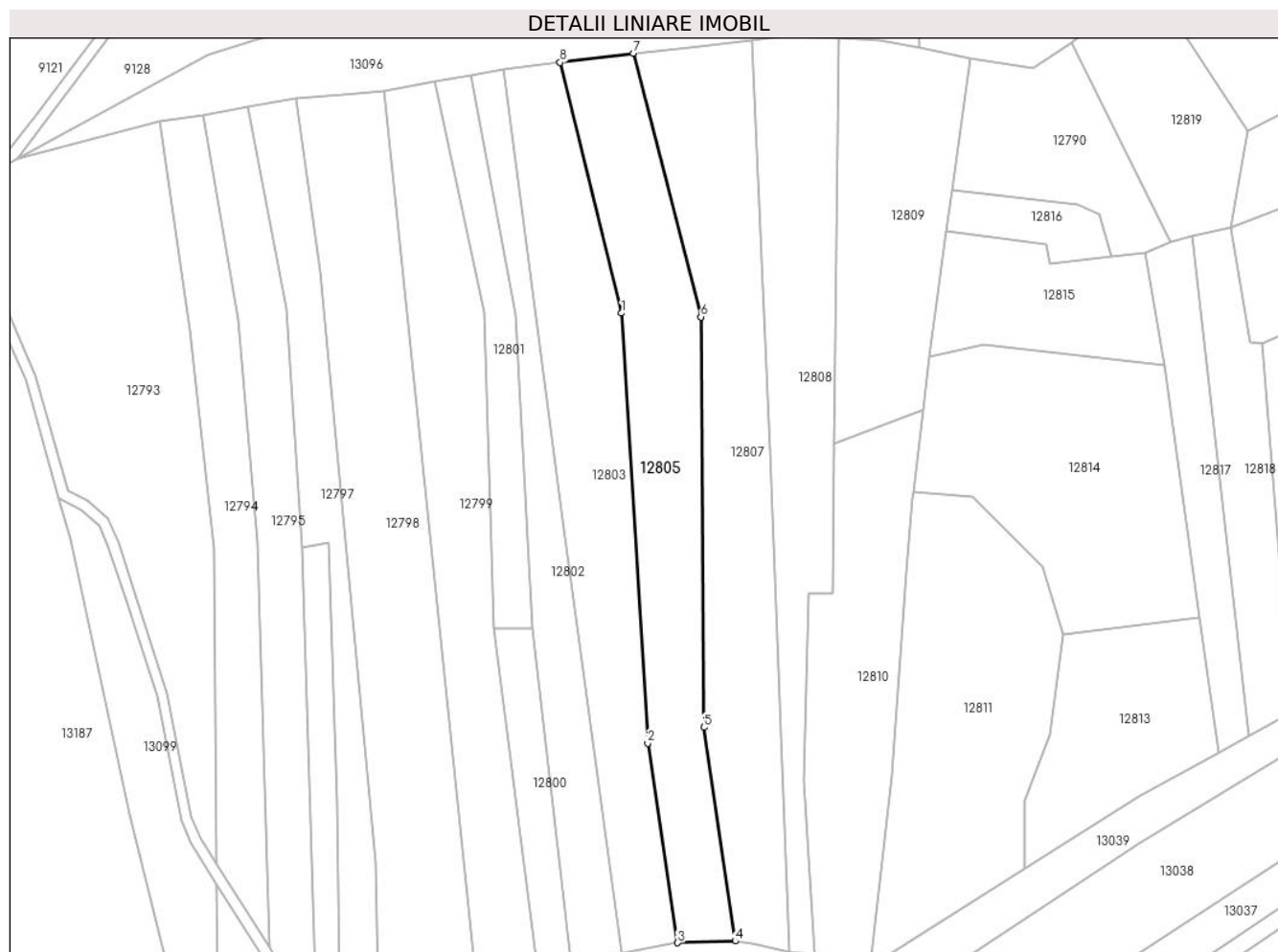
C. Partea III. SARCINI .

Inscrieri privind dezmembramintele dreptului de proprietate, drepturi reale de garanție și sarcini	Referințe
NU SUNT	

Anexa Nr. 1 La Partea I**Teren**

Nr cadastral	Suprafața (mp)*	Observații / Referințe
	8.848	

* Suprafața este determinată în planul de proiecție Stereo 70.

**Date referitoare la teren**

Crt	Categorie folosință	Intravilan	Suprafața (mp)	Tarla	Parcelă	Nr. topo	Observații / Referințe
1	fâneata	NU	8.848	-	-	PARTE DIN 1684, 1685	Fâneată în Cernișoara

Lungime Segmente

1) Valorile lungimilor segmentelor sunt obținute din proiecție în plan.

Punct început	X / Y	Punct sfârșit	X / Y	Lungime segment (** (m)
1	284.288,425 429.800,744	2	284.298,439 429.636,087	164.961
2	284.298,439 429.636,087	3	284.309,849 429.559,651	77.283
3	284.309,849 429.559,651	4	284.331,909 429.560,274	22.069
4	284.331,909 429.560,274	5	284.319,917 429.642,127	82.727
5	284.319,917 429.642,127	6	284.318,819 429.799,261	157.138

Punct început	X / Y	Punct sfârșit	X / Y	Lungime segment (** (m)
6	284.318,819 429.799,261	7	284.292,88 429.900,235	104.252
7	284.292,88 429.900,235	8	284.264,878 429.896,75	28.218
8	284.264,878 429.896,75	1	284.288,425 429.800,744	98.851

** Lungimile segmentelor sunt determinate în planul de proiecție Stereo 70 și sunt rotunjite la 1 milimetru.

*** Distanța dintre puncte este formată din segmente cumulate ce sunt mai mici decât valoarea 1 milimetru.

**DATE DESPRE IMOBILUL NR. 12806**

Oficiul de Cadastru și Publicitate Imobiliară CARAS-SEVERIN
Biroul de Cadastru și Publicitate Imobiliară Caransebes

A. Partea I. Descrierea imobilului

Nr. CF vechi:1081- Petroșița
Nr. topografic:1525

TEREN Extravilan

Adresa: Jud. Caraș-Severin

Nr. Crt	Nr cadastral Nr. topografic	Suprafața* (mp)	Observații / Referințe
A1		Din acte: 385 Masurata: 380	Sector cadastral:8 Teren neimprejmuit;

B. Partea II. Proprietari și acte

Inscrieri privitoare la dreptul de proprietate și alte drepturi reale		Referințe
624 / 28/09/1963		
Act Notarial nr. 0, din 01/01/1963 emis de -;		
B1	Intabulare, drept de PROPRIETATE, dobandit prin Conventie, cota actuala 3/6 1) SUCIU VASILIE , căs. cu Dosia Hamat	A1
Act Notarial nr. 0, din 24/09/1963 emis de -;		
B2	Intabulare, drept de PROPRIETATE, dobandit prin Conventie, cota actuala 1/6 1) SUCIU VASILIE , și soției sale 2) SUCIU EUDOCHIA , născ. Hamat 3) SUCIU VASILIE , și soției sale 4) SUCIU EUDOCHIA , născ. Hamat	A1
740 / 04/06/1968		
Act Notarial nr. 0, din 03/06/1968 emis de -;		
B4	Intabulare, drept de PROPRIETATE, dobandit prin Conventie, cota actuala 1/6 1) SUCIU MIHAI	A1

C. Partea III. SARCINI .

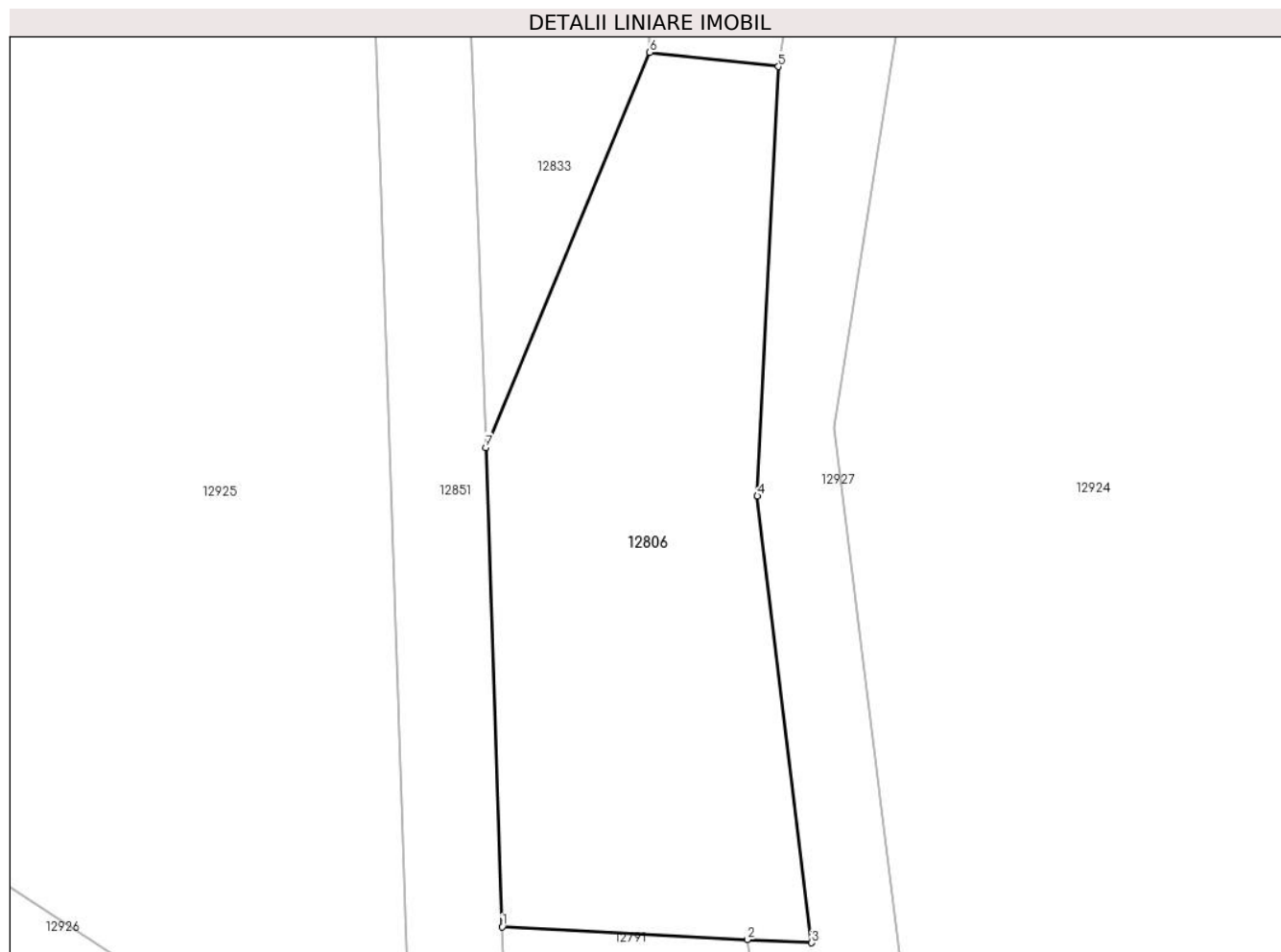
Inscrieri privind dezmembramintele dreptului de proprietate, drepturi reale de garanție și sarcini	Referințe
NU SUNT	

Anexa Nr. 1 La Partea I

Teren

Nr cadastral	Suprafața (mp)*	Observații / Referințe
	Din acte: 385 Masurata: 380	

* Suprafața este determinată în planul de proiecție Stereo 70.



Date referitoare la teren

Crt	Categorie folosință	Intravilan	Suprafața (mp)	Tarla	Parcelă	Nr. topo	Observații / Referințe
1	faneata	NU	380	-	-	1525	Fâneață în Dealu Mare

Lungime Segmente

1) Valorile lungimilor segmentelor sunt obținute din proiecție în plan.

Punct început	X / Y	Punct sfârșit	X / Y	Lungime segment (** (m)
1	285.318,437 429.330,823	2	285.328,646 429.330,291	10.223
2	285.328,646 429.330,291	3	285.331,332 429.330,162	2.689
3	285.331,332 429.330,162	4	285.329,072 429.348,776	18.751
4	285.329,072 429.348,776	5	285.329,949 429.366,666	17.911
5	285.329,949 429.366,666	6	285.324,584 429.367,261	5.398

Punct început	X / Y	Punct sfârșit	X / Y	Lungime segment (** (m)
6	285.324,584 429.367,261	7	285.317,753 429.350,801	17.821
7	285.317,753 429.350,801	1	285.318,437 429.330,823	19.99

** Lungimile segmentelor sunt determinate în planul de proiecție Stereo 70 și sunt rotunjite la 1 milimetru.

*** Distanța dintre puncte este formată din segmente cumulate ce sunt mai mici decât valoarea 1 milimetru.

**DATE DESPRE IMOBILUL NR. 12807**

Oficiul de Cadastru și Publicitate Imobiliară CARAS-SEVERIN
Biroul de Cadastru și Publicitate Imobiliară Caransebes

A. Partea I. Descrierea imobilului

Nr. CF vechi:1024, 201, 180-Petroșnița
Nr. topografic:1683, 1682, PARTE DIN 1684,
1685

TEREN Extravilan

Adresa: Jud. Caraș-Severin

Nr. Crt	Nr cadastral Nr. topografic	Suprafața* (mp)	Observații / Referințe
A1	30612	Din acte: 6.499 Masurata: 9.923	Sector cadastral:8 Teren neimprejmuit;

B. Partea II. Proprietari și acte

Inscrieri privitoare la dreptul de proprietate și alte drepturi reale		Referințe
364 / 10/03/1949		
Act Notarial nr. 0, din 02/02/1943 emis de -;		
B1	Intabulare, drept de PROPRIETATE, dobandit prin Conventie, cota actuala 3249/9923, cota initiala 1/2 1) GHERGUTA TRANDAFIR , (cas. cu Eufrozina Carabas) <i>OBSERVATII: (provenita din conversia CF 1024-Petrosnita)</i>	A1
B2	Intabulare, drept de PROPRIETATE, dobandit prin Conventie, cota actuala 3250/9923, cota initiala 1/2 1) GHERGUTA GHEORGHE , (cas. cu Floarea Gheorghevici) <i>OBSERVATII: (provenita din conversia CF 1024-Petrosnita)</i>	A1
/		
Act Normativ nr. 7, din 13/03/1996 emis de PARLAMENTUL ROMÂNIEI;		
B3	Inscrierea provizorie, drept de PROPRIETATE, dobandit prin Lege, cota actuala 3424/9923 1) COMUNA BUCOȘNIȚA , CIF:3227645, PROPRIETAR NEIDENTIFICAT	A1

C. Partea III. SARCINI .

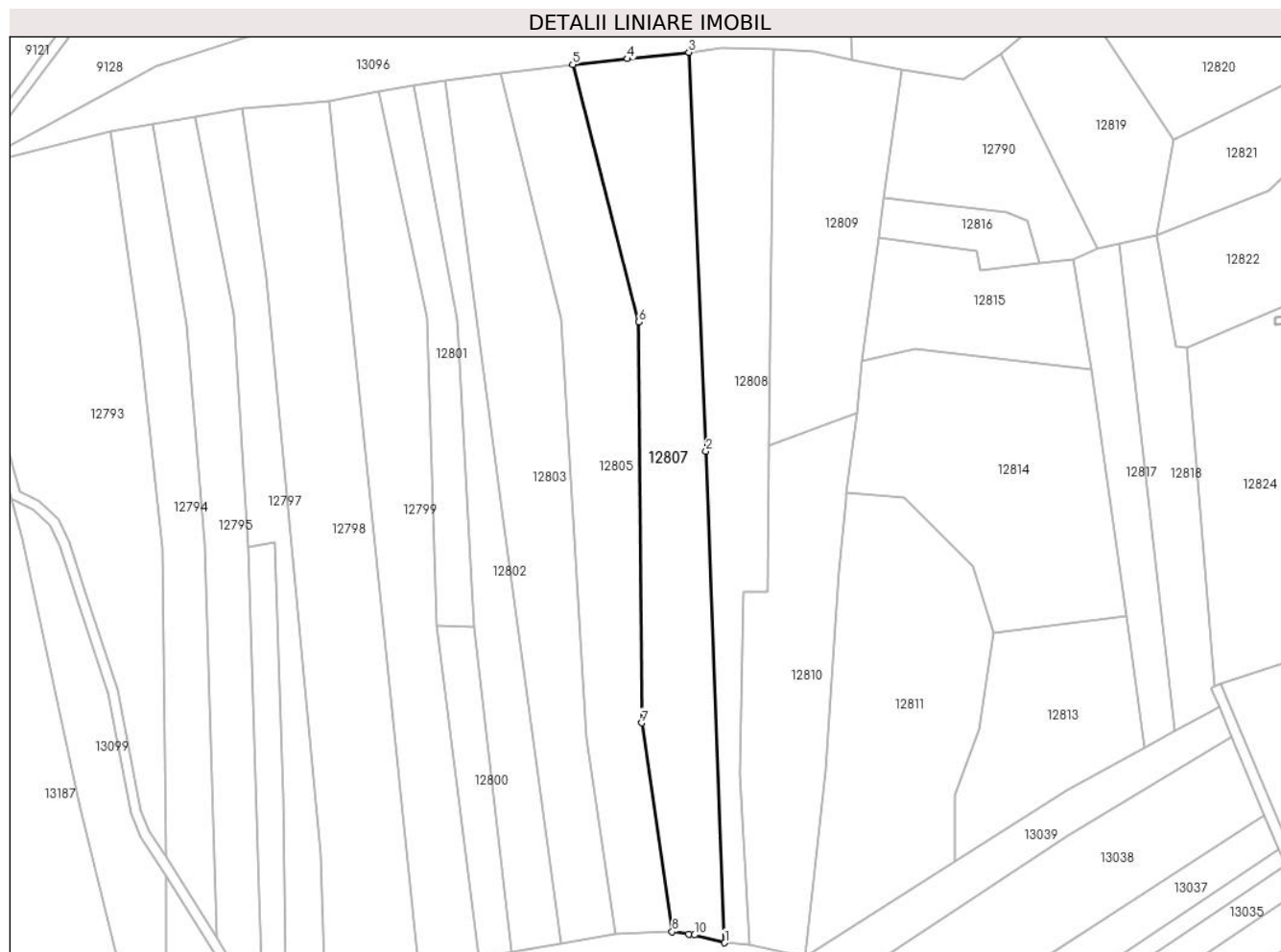
Inscrieri privind dezmembramintele dreptului de proprietate, drepturi reale de garanție și sarcini	Referințe
NU SUNT	

Anexa Nr. 1 La Partea I

Teren

Nr cadastral	Suprafața (mp)*	Observații / Referințe
30612	Din acte: 6.499 Masurata: 9.923	

* Suprafața este determinată în planul de proiecție Stereo 70.



Date referitoare la teren

Crt	Categorie folosință	Intra vilan	Suprafața (mp)	Tarla	Parcelă	Nr. topo	Observații / Referințe
1	faneata	NU	9.923	-	-	1683, 1682, PARTE DIN 1684, 1685	Fâneață în Dealu Mare

Lungime Segmente

1) Valorile lungimilor segmentelor sunt obținute din proiecție în plan.

Punct început	X / Y	Punct sfârșit	X / Y	Lungime segment (** (m)
1	284.352,494 429.555,964	2	284.345,128 429.748,628	192.805
2	284.345,128 429.748,628	3	284.338,478 429.904,989	156.502
3	284.338,478 429.904,989	4	284.314,377 429.902,476	24.232
4	284.314,377 429.902,476	5	284.292,88 429.900,235	21.613

Punct început	X / Y	Punct sfârșit	X / Y	Lungime segment (** (m)
5	284.292,88 429.900,235	6	284.318,819 429.799,261	104.252
6	284.318,819 429.799,261	7	284.319,917 429.642,127	157.138
7	284.319,917 429.642,127	8	284.331,909 429.560,274	82.727
8	284.331,909 429.560,274	9	284.338,447 429.559,35	6.603
9	284.338,447 429.559,35	10	284.340,658 429.559,025	2.235
10	284.340,658 429.559,025	1	284.352,494 429.555,964	12.225

** Lungimile segmentelor sunt determinate în planul de proiecție Stereo 70 și sunt rotunjite la 1 milimetru.

*** Distanța dintre puncte este formată din segmente cumulate ce sunt mai mici decât valoarea 1 milimetru.

**DATE DESPRE IMOBILUL NR. 12808**

Oficiul de Cadastru și Publicitate Imobiliară CARAS-SEVERIN
Biroul de Cadastru și Publicitate Imobiliară Caransebes

A. Partea I. Descrierea imobilului

TEREN Extravilan

Nr. CF vechi:1026-Petroșnița
Nr. topografic:1680, 1681

Adresa: Jud. Caraș-Severin

Nr. Crt	Nr cadastral Nr. topografic	Suprafața* (mp)	Observații / Referințe
A1	30627	Din acte: 7.215 Masurata: 7.216	Sector cadastral:8 Teren neimprejmuit;

B. Partea II. Proprietari și acte

Inscrieri privitoare la dreptul de proprietate și alte drepturi reale	Referințe	
238 / 05/03/1948		
Contract De Donatie nr. 0, din 04/11/1111;		
B1	Intabulare, drept de PROPRIETATE, dobandit prin Conventie, cota actuala 4/16, cota initiala 1/4 1) GHERGUTA RUJA , (nasc. Carabas) <i>OBSERVATII: (provenita din conversia CF 1026-Petrosnita)</i>	A1
B2	interdictie de instrainare si grevare in favoarea: Gherguta Ianas <i>OBSERVATII: (provenita din conversia CF 1026-Petrosnita)</i>	A1
1262 / 20/12/1949		
Contract De Donatie nr. 0, din 25/11/1949;		
B3	Intabulare, drept de PROPRIETATE, dobandit prin Conventie, cota actuala 4/16, cota initiala 1/4 1) GHERGUTA IANAS , (cas. cu Ruja Carabas) <i>OBSERVATII: (provenita din conversia CF 1026-Petrosnita)</i>	A1
1235 / 23/05/1994		
Certificat Mostenitor nr. 261/1994, din 04/11/1111;		
B4	Intabulare, drept de PROPRIETATE, dobandit prin Succesiune, cota actuala 2/16, cota initiala 4/32 1) GHERGUTA CALINA , (nasc. Iovanovici) <i>OBSERVATII: (provenita din conversia CF 1026-Petrosnita)</i>	A1
B5	Intabulare, drept de PROPRIETATE, dobandit prin Succesiune, cota actuala 3/16, cota initiala 6/32 1) GHERGUTA STACHE <i>OBSERVATII: (provenita din conversia CF 1026-Petrosnita)</i>	A1
B6	Intabulare, drept de PROPRIETATE, dobandit prin Succesiune, cota actuala 3/16, cota initiala 6/32 1) CRISTOI ANA , (nasc. Gherguta) <i>OBSERVATII: (provenita din conversia CF 1026-Petrosnita)</i>	A1

C. Partea III. SARCINI

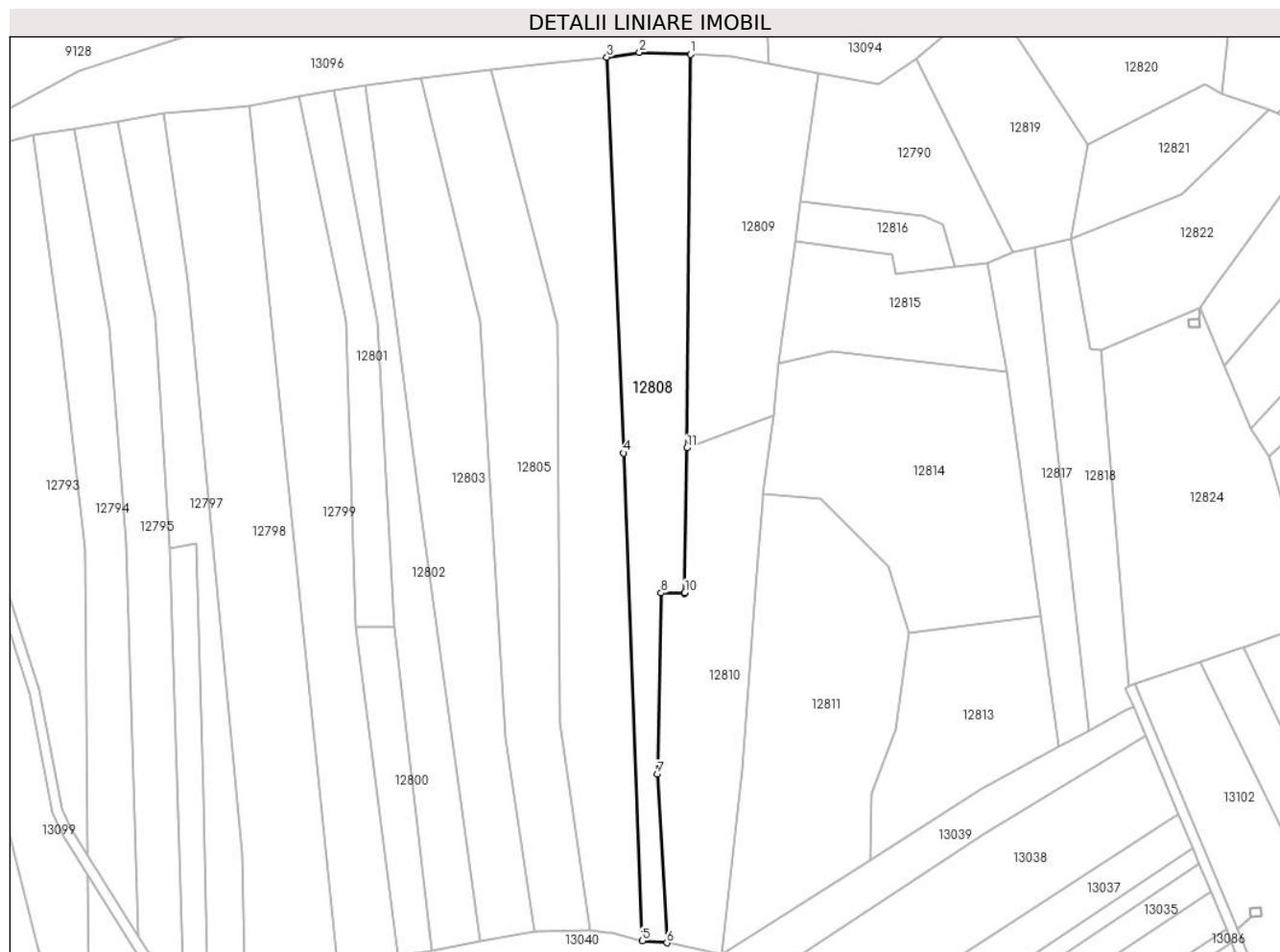
Inscrieri privind dezmembramintele dreptului de proprietate, drepturi reale de garanție și sarcini	Referințe	
1487 / 27/06/1936		
Act nr. 0, din 04/11/1111;		
C1	Intabulare, drept de UZUFRACT VIAGER, cota actuala 1/1 1) GHERGUTA ANA , (vaduva) <i>OBSERVATII: (provenita din conversia CF 1026-Petrosnita)</i>	A1

Anexa Nr. 1 La Partea I

Teren

Nr cadastral	Suprafața (mp)*	Observații / Referințe
30627	Din acte: 7.215 Masurata: 7.216	

* Suprafața este determinată în planul de proiecție Stereo 70.



Date referitoare la teren

Crt	Categorie folosință	Intra vilan	Suprafața (mp)	Tarla	Parcelă	Nr. topo	Observații / Referințe
1	faneata	NU	7.216	-	-	1680, 1681	Fânață în Dealu Mare

Lungime Segmente

1) Valorile lungimilor segmentelor sunt obținute din proiecție în plan.

Punct început	X / Y	Punct sfârșit	X / Y	Lungime segment (** (m)
1	284.371,494 429.906,116	2	284.351,313 429.906,885	20.196
2	284.351,313 429.906,885	3	284.338,478 429.904,989	12.974
3	284.338,478 429.904,989	4	284.345,128 429.748,628	156.502
4	284.345,128 429.748,628	5	284.352,494 429.555,964	192.805
5	284.352,494 429.555,964	6	284.362,229 429.555,202	9.765

Punct început	X / Y	Punct sfârșit	X / Y	Lungime segment (** (m)
6	284.362,229 429.555,202	7	284.358,366 429.621,888	66.798
7	284.358,366 429.621,888	8	284.359,91 429.693,409	71.538
8	284.359,91 429.693,409	9	284.369,265 429.693,286	9.356
9	284.369,265 429.693,286	10	284.369,267 429.693,447	0.161
10	284.369,267 429.693,447	11	284.370,022 429.750,656	57.214
11	284.370,022 429.750,656	1	284.371,494 429.906,116	155.467

** Lungimile segmentelor sunt determinate în planul de proiecție Stereo 70 și sunt rotunjite la 1 milimetru.

*** Distanța dintre puncte este formată din segmente cumulate ce sunt mai mici decât valoarea 1 milimetru.

**DATE DESPRE IMOBILUL NR. 12809**

Oficiul de Cadastru și Publicitate Imobiliară CARAS-SEVERIN
Biroul de Cadastru și Publicitate Imobiliară Caransebes

A. Partea I. Descrierea imobilului

TEREN Extravilan

Nr. CF vechi:360-Petroșnița
Nr. topografic:1679, 1678

Adresa: Jud. Caraș-Severin

Nr. Crt	Nr cadastral Nr. topografic	Suprafața* (mp)	Observații / Referințe
A1	30607	6.118	Sector cadastral:8 Teren neimprejmuit;

B. Partea II. Proprietari și acte

Inscrieri privitoare la dreptul de proprietate și alte drepturi reale		Referințe
1036 / 08/11/1984		
Certificat De Mostenitor nr. 306/1984, din 04/11/1111;		
B1	Intabulare, drept de PROPRIETATE, dobandit prin Succesiune, cota actuala 1/1, cota initiala 1/1 1) CRISTOI RUSALIN <i>OBSERVATII: (provenita din conversia CF 360-Petrosnita)</i>	A1

C. Partea III. SARCINI .

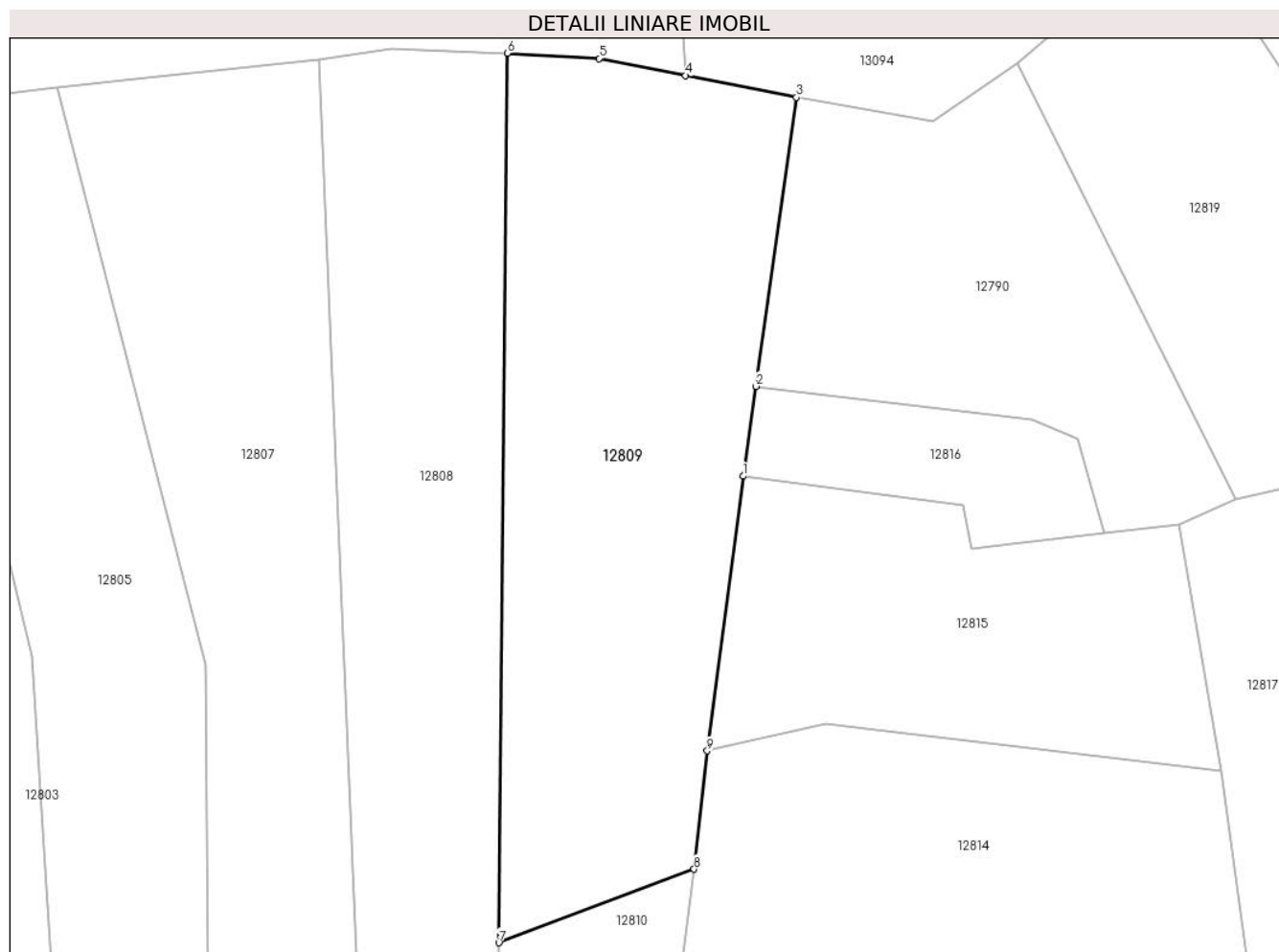
Inscrieri privind dezmembramintele dreptului de proprietate, drepturi reale de garanție și sarcini	Referințe
NU SUNT	

Anexa Nr. 1 La Partea I

Teren

Nr cadastral	Suprafața (mp)*	Observații / Referințe
30607	6.118	

* Suprafața este determinată în planul de proiecție Stereo 70.



Date referitoare la teren

Crt	Categorie folosință	Intravilan	Suprafața (mp)	Tarla	Parcelă	Nr. topo	Observații / Referințe
1	fâneata	NU	6.118	-	-	1679, 1678	Fâneată în Dealu Mare

Lungime Segmente

1) Valorile lungimilor segmentelor sunt obținute din proiecție în plan.

Punct început	X / Y	Punct sfârșit	X / Y	Lungime segment (** (m)
1	284.412,754 429.832,217	2	284.414,965 429.847,904	15.842
2	284.414,965 429.847,904	3	284.422,082 429.898,407	51.002
3	284.422,082 429.898,407	4	284.402,696 429.902,216	19.757
4	284.402,696 429.902,216	5	284.387,573 429.905,188	15.412
5	284.387,573 429.905,188	6	284.371,494 429.906,116	16.106

Punct început	X / Y	Punct sfârșit	X / Y	Lungime segment (** (m)
6	284.371,494 429.906,116	7	284.370,022 429.750,656	155.467
7	284.370,022 429.750,656	8	284.404,152 429.763,516	36.472
8	284.404,152 429.763,516	9	284.406,463 429.784,179	20.792
9	284.406,463 429.784,179	1	284.412,754 429.832,217	48.448

** Lungimile segmentelor sunt determinate în planul de proiecție Stereo 70 și sunt rotunjite la 1 milimetru.

*** Distanța dintre puncte este formată din segmente cumulate ce sunt mai mici decât valoarea 1 milimetru.

**DATE DESPRE IMOBILUL NR. 12810**

Oficiul de Cadastru și Publicitate Imobiliară CARAS-SEVERIN
Biroul de Cadastru și Publicitate Imobiliară Caransebes

A. Partea I. Descrierea imobilului

TEREN Extravilan

Nr. CF vechi:927-Petroșnița
Nr. topografic:1677

Adresa: Jud. Caraș-Severin

Nr. Crt	Nr cadastral Nr. topografic	Suprafața* (mp)	Observații / Referințe
A1	31884	6.334	Sector cadastral:8 Teren neimprejmuit;

B. Partea II. Proprietari și acte

Inscrieri privitoare la dreptul de proprietate și alte drepturi reale		Referințe
963 / 08/06/1971		
Certificat De Mostenitor nr. 365, din 08/06/1971 emis de Notariatul de Stat Local Caransebes;		
B1	Intabulare, drept de PROPRIETATE, dobandit prin Succesiune, cota actuala 3/4, cota initiala 3/4 1) GHERGUTA CALINA , nasc. Iovanovici (fiica def)	A1
1235 / 23/05/1994		
Certificat De Mostenitor nr. 261, din 23/05/1994 emis de Notariatul Caransebes;		
B2	Intabulare, drept de PROPRIETATE, dobandit prin Succesiune, cota actuala 1/4, cota initiala 1/4 1) GHERGUTA CALINA , nasc. Iovanovici	A1
/		
Act Normativ nr. 7, din 13/03/1996 emis de PARLAMENTUL ROMÂNIEI (ADEVÉRINȚA 2886/23.05.2023, EMISĂ DE PRIMĂRIA COMUNEI BUCOȘNIȚA);		
B3	Se notează posesia faptică în favoarea lui 1) GHERGUȚA STACHE	A1

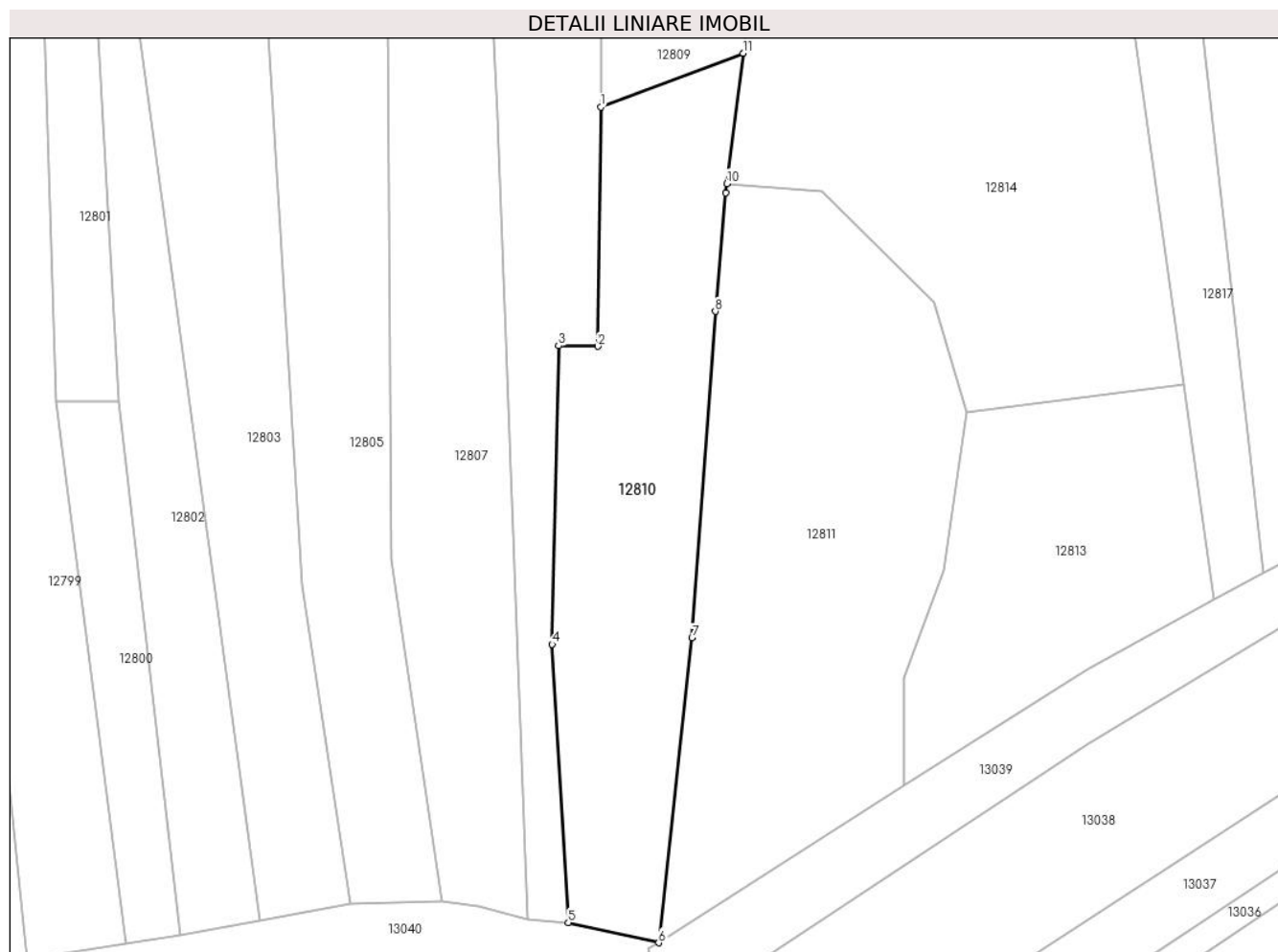
C. Partea III. SARCINI .

Inscrieri privind dezmembramintele dreptului de proprietate, drepturi reale de garanție și sarcini	Referințe
NU SUNT	

Teren

Nr cadastral	Suprafața (mp)*	Observații / Referințe
31884	6.334	

* Suprafața este determinată în planul de proiecție Stereo 70.



Date referitoare la teren

Crt	Categorie folosință	Intra vilan	Suprafața (mp)	Tarla	Parcelă	Nr. topo	Observații / Referințe
1	fâneata	NU	6.334	-	-	1677	Fâneată în Dealu Mare

Lungime Segmente

1) Valorile lungimilor segmentelor sunt obținute din proiecție în plan.

Punct început	X / Y	Punct sfârșit	X / Y	Lungime segment (** (m)
1	284.370,022 429.750,656	2	284.369,265 429.693,286	57.375
2	284.369,265 429.693,286	3	284.359,91 429.693,409	9.356
3	284.359,91 429.693,409	4	284.358,366 429.621,888	71.538
4	284.358,366 429.621,888	5	284.362,229 429.555,202	66.798
5	284.362,229 429.555,202	6	284.383,877 429.550,363	22.182

Punct început	X / Y	Punct sfârșit	X / Y	Lungime segment (** (m)
6	284.383,877 429.550,363	7	284.391,886 429.623,467	73.541
7	284.391,886 429.623,467	8	284.397,493 429.701,649	78.383
8	284.397,493 429.701,649	9	284.399,935 429.730,11	28.566
9	284.399,935 429.730,11	10	284.400,213 429.732,311	2.218
10	284.400,213 429.732,311	11	284.404,152 429.763,516	31.453
11	284.404,152 429.763,516	1	284.370,022 429.750,656	36.472

** Lungimile segmentelor sunt determinate în planul de proiecție Stereo 70 și sunt rotunjite la 1 milimetru.

*** Distanța dintre puncte este formată din segmente cumulate ce sunt mai mici decât valoarea 1 milimetru.

**DATE DESPRE IMOBILUL NR. 12811**

Oficiul de Cadastru și Publicitate Imobiliară CARAS-SEVERIN
Biroul de Cadastru și Publicitate Imobiliară Caransebes

A. Partea I. Descrierea imobilului

TEREN Extravilan

Nr. CF vechi:532-Petroșnița
Nr. topografic:1676

Adresa: Jud. Caraș-Severin

Nr. Crt	Nr cadastral Nr. topografic	Suprafața* (mp)	Observații / Referințe
A1	32778	8.661	Sector cadastral:8 Teren neimprejmuit;

B. Partea II. Proprietari și acte

Inscrieri privitoare la dreptul de proprietate și alte drepturi reale		Referințe
2490 / 28/07/1927		
Contract De Intretinere nr. -, din 27/07/1927 emis de -;		
B1	Intabulare, drept de PROPRIETATE, dobandit prin Conventie, cota actuala 1/2, cota initiala 1/2 1) SUCIU VASILIE , jun.(cas.cu Dosia Hamat)	A1
B2	interdicție de instrainare și grevare în favoarea: 1) SUCIU VASILIE , și sotia 2) SUCIU CATALINA , nasc.Bugariu	A1
3594 / 16/10/1995		
Certificat De Mostenitor nr. 514, din 16/10/1995 emis de Notariatul Caransebes;		
B3	Intabulare, drept de PROPRIETATE, dobandit prin Succesiune, cota actuala 1/2, cota initiala 1/2 1) SUCIU MIHAI ANTONIU , fiu	A1

C. Partea III. SARCINI

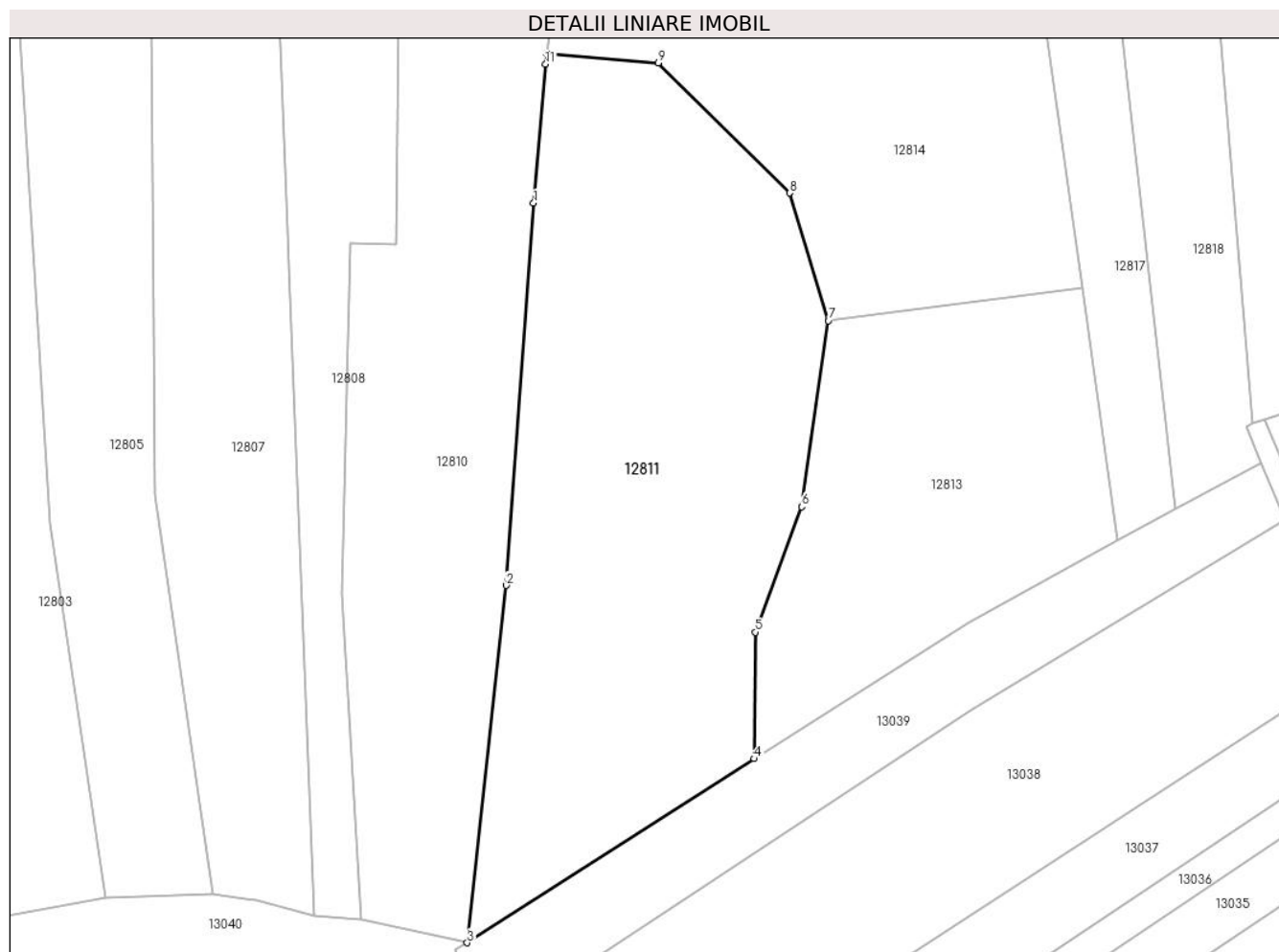
Inscrieri privind dezmembramintele dreptului de proprietate, drepturi reale de garanție și sarcini		Referințe
2490 / 28/07/1927		
Act nr. -, din 28/07/1927 emis de -;		
C1	drept intretinere viagera în favoarea: 1) SUCIU VASILIE , și sotia 2) SUCIU CATALINA , n. Bugariu	A1

Anexa Nr. 1 La Partea I

Teren

Nr cadastral	Suprafața (mp)*	Observații / Referințe
32778	8.661	

* Suprafața este determinată în planul de proiecție Stereo 70.



Date referitoare la teren

Crt	Categorie folosință	Intravilan	Suprafața (mp)	Tarla	Parcelă	Nr. topo	Observații / Referințe
1	faneata	NU	8.661	-	-	Parte din 1676	Fâneață în Dealu Mare

Lungime Segmente

1) Valorile lungimilor segmentelor sunt obținute din proiecție în plan.

Punct început	X / Y	Punct sfârșit	X / Y	Lungime segment (** (m)
1	284.397,493 429.701,649	2	284.391,886 429.623,467	78.383
2	284.391,886 429.623,467	3	284.383,877 429.550,363	73.541
3	284.383,877 429.550,363	4	284.442,664 429.588,009	69.808
4	284.442,664 429.588,009	5	284.442,853 429.613,902	25.894
5	284.442,853 429.613,902	6	284.452,358 429.639,536	27.339

Punct început	X / Y	Punct sfârșit	X / Y	Lungime segment (** (m)
6	284.452,358 429.639,536	7	284.457,798 429.677,592	38.443
7	284.457,798 429.677,592	8	284.449,89 429.703,708	27.287
8	284.449,89 429.703,708	9	284.423,004 429.730,355	37.854
9	284.423,004 429.730,355	10	284.400,213 429.732,311	22.875
10	284.400,213 429.732,311	11	284.399,935 429.730,11	2.218
11	284.399,935 429.730,11	1	284.397,493 429.701,649	28.566

** Lungimile segmentelor sunt determinate în planul de proiecție Stereo 70 și sunt rotunjite la 1 milimetru.

*** Distanța dintre puncte este formată din segmente cumulate ce sunt mai mici decât valoarea 1 milimetru.

**DATE DESPRE IMOBILUL NR. 12812**

Oficiul de Cadastru și Publicitate Imobiliară CARAS-SEVERIN
 Biroul de Cadastru și Publicitate Imobiliară Caransebes

A. Partea I. Descrierea imobilului

Nr. CF vechi:533- Petroșnița
 Nr. topografic:1527

TEREN Extravilan

Adresa: Jud. Caraș-Severin

Nr. Crt	Nr cadastral Nr. topografic	Suprafața* (mp)	Observații / Referințe
A1	32788	Din acte: 2.337 Masurata: 923	Sector cadastral:8 Teren neimprejmuat;

B. Partea II. Proprietari și acte

Inscrieri privitoare la dreptul de proprietate și alte drepturi reale		Referințe
2490 / 28/07/1927		
Act Notarial nr. 514, din 16/10/1995 emis de Notariatul Caransebes;		
B1	Intabulare, drept de PROPRIETATE, dobandit prin Conventie, cota actuala 1/2, cota initiala 1/2 1) SUCIU VASILIE, jun.(cas.cu Dosia Hamat)	A1
Act Notarial nr. -, din 27/07/1927 emis de -;		
B2	interdictie de instrainare si grevare in favoarea: 1) SUCIU VASILIE, si sotia 2) SUCIU CATALINA, nasc.Bugariu	A1
3594 / 16/10/1995		
Act Notarial nr. 514, din 16/10/1995 emis de Notariatul Caransebes;		
B3	Intabulare, drept de PROPRIETATE, dobandit prin Succesiune, cota actuala 1/2, cota initiala 1/2 1) SUCIU MIHAI ANTONIU, fiu	A1

C. Partea III. SARCINI

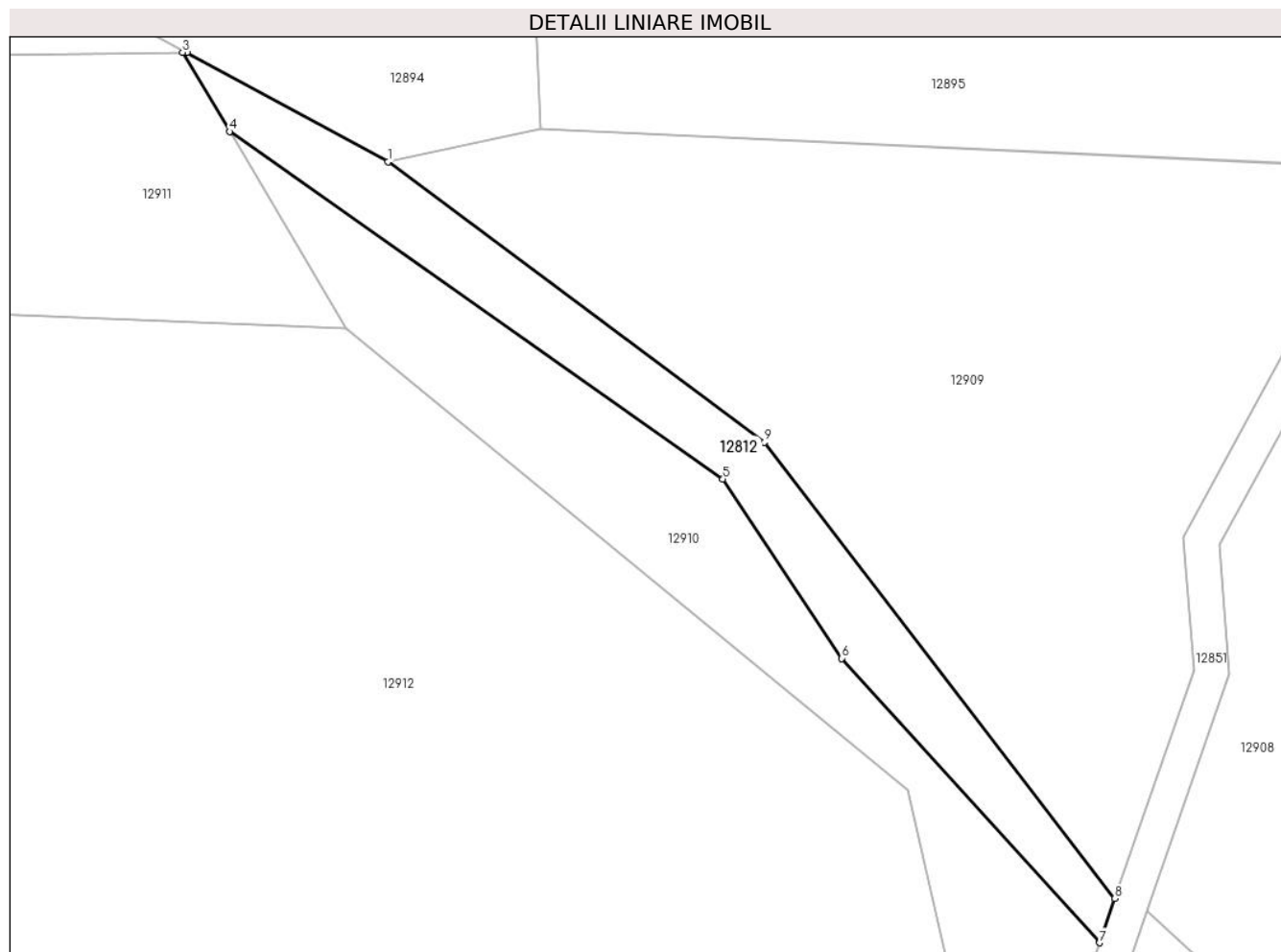
Inscrieri privind dezmembramintele dreptului de proprietate, drepturi reale de garanție și sarcini		Referințe
2490 / 28/07/1927		
Act Notarial nr. -, din 28/07/1927 emis de -;		
C1	drept intretinere viagera in favoarea: 1) SUCIU VASILIE, si sotia 2) SUCIU CATALINA, n. Bugariu	A1

Anexa Nr. 1 La Partea I

Teren

Nr cadastral	Suprafața (mp)*	Observații / Referințe
32788	Din acte: 2.337 Masurata: 923	

* Suprafața este determinată în planul de proiecție Stereo 70.



Date referitoare la teren

Crt	Categorie folosință	Intra vilan	Suprafața (mp)	Tarla	Parcelă	Nr. topo	Observații / Referințe
1	curți constructii	NU	923	-	-	1527	Canalul Morii, restul de suprafață se regăsește la id 12893, 12927

Lungime Segmente

1) Valorile lungimilor segmentelor sunt obținute din proiecție în plan.

Punct început	X / Y	Punct sfârșit	X / Y	Lungime segment (** (m)
1	285.239,18 429.542,991	2	285.216,531 429.555,342	25.798
2	285.216,531 429.555,342	3	285.216,034 429.555,342	0.497
3	285.216,034 429.555,342	4	285.221,327 429.546,418	10.376
4	285.221,327 429.546,418	5	285.276,951 429.507,241	68.036
5	285.276,951 429.507,241	6	285.290,356 429.487,02	24.261

Punct început	X / Y	Punct sfârșit	X / Y	Lungime segment (** (m)
6	285.290,356 429.487,02	7	285.319,389 429.454,971	43.244
7	285.319,389 429.454,971	8	285.321,129 429.459,961	5.285
8	285.321,129 429.459,961	9	285.281,654 429.511,381	64.825
9	285.281,654 429.511,381	1	285.239,18 429.542,991	52.946

** Lungimile segmentelor sunt determinate în planul de proiecție Stereo 70 și sunt rotunjite la 1 milimetru.

*** Distanța dintre puncte este formată din segmente cumulate ce sunt mai mici decât valoarea 1 milimetru.

**DATE DESPRE IMOBILUL NR. 12813**

Oficiul de Cadastru și Publicitate Imobiliară CARAS-SEVERIN
Biroul de Cadastru și Publicitate Imobiliară Caransebes

A. Partea I. Descrierea imobilului

Nr. CF vechi: 876, 908-Petroșnița
Nr. topografic: 1675/1, 1675/2, 1675/3,
1675/4

TEREN Extravilan

Adresa: Jud. Caraș-Severin

Nr. Crt	Nr cadastral Nr. topografic	Suprafața* (mp)	Observații / Referințe
A1	31249	Din acte: 1.967 Masurata: 4.382	Sector cadastral: 8 Teren neimprejmuit; 31250

B. Partea II. Proprietari și acte

Inscrieri privitoare la dreptul de proprietate și alte drepturi reale		Referințe
1052 / 07/05/1937		
Act Notarial nr. 16/1915, din 01/01/1915 emis de -;		
B1	Intabulare, drept de PROPRIETATE, dobandit prin Succesiune, cota actuala 492/4382, cota initiala 2/8 1) GHEORGHEVICI SOLOMON , (fiul lui Sofron) <i>OBSERVATII: (provenita din conversia CF 876-Petrosnita)</i>	A1
531 / 15/03/1938		
Act Notarial nr. 0, din 01/01/1938 emis de -;		
B2	Intabulare, drept de PROPRIETATE, dobandit prin Conventie, cota actuala 246/4382, cota initiala 1/8 1) PANTILIE MATEI <i>OBSERVATII: (provenita din conversia CF 876-Petrosnita)</i>	A1
B3	Intabulare, drept de PROPRIETATE, dobandit prin Conventie, cota actuala 246/4382, cota initiala 1/8 1) PANTILIE MARIOARA , nasc.Ivanis <i>OBSERVATII: (provenita din conversia CF 876-Petrosnita)</i>	A1
758 / 27/10/1956		
Act Notarial nr. 0, din 01/01/1956 emis de -;		
B4	Intabulare, drept de PROPRIETATE, dobandit prin Conventie, cota actuala 983/4382, cota initiala 4/8 1) GHERGA MARIA , nasc.Bugariu <i>OBSERVATII: (provenita din conversia CF 876-Petrosnita)</i>	A1
/		
Act Normativ nr. 7, din 13/03/1996 emis de PARLAMENTUL ROMÂNIEI;		
B5	Inscrierea provizorie, drept de PROPRIETATE, dobandit prin Lege, cota actuala 2415/4382 1) COMUNA BUCOȘNIȚA , CIF:3227645, PROPRIETAR NEIDENTIFICAT	A1

C. Partea III. SARCINI .

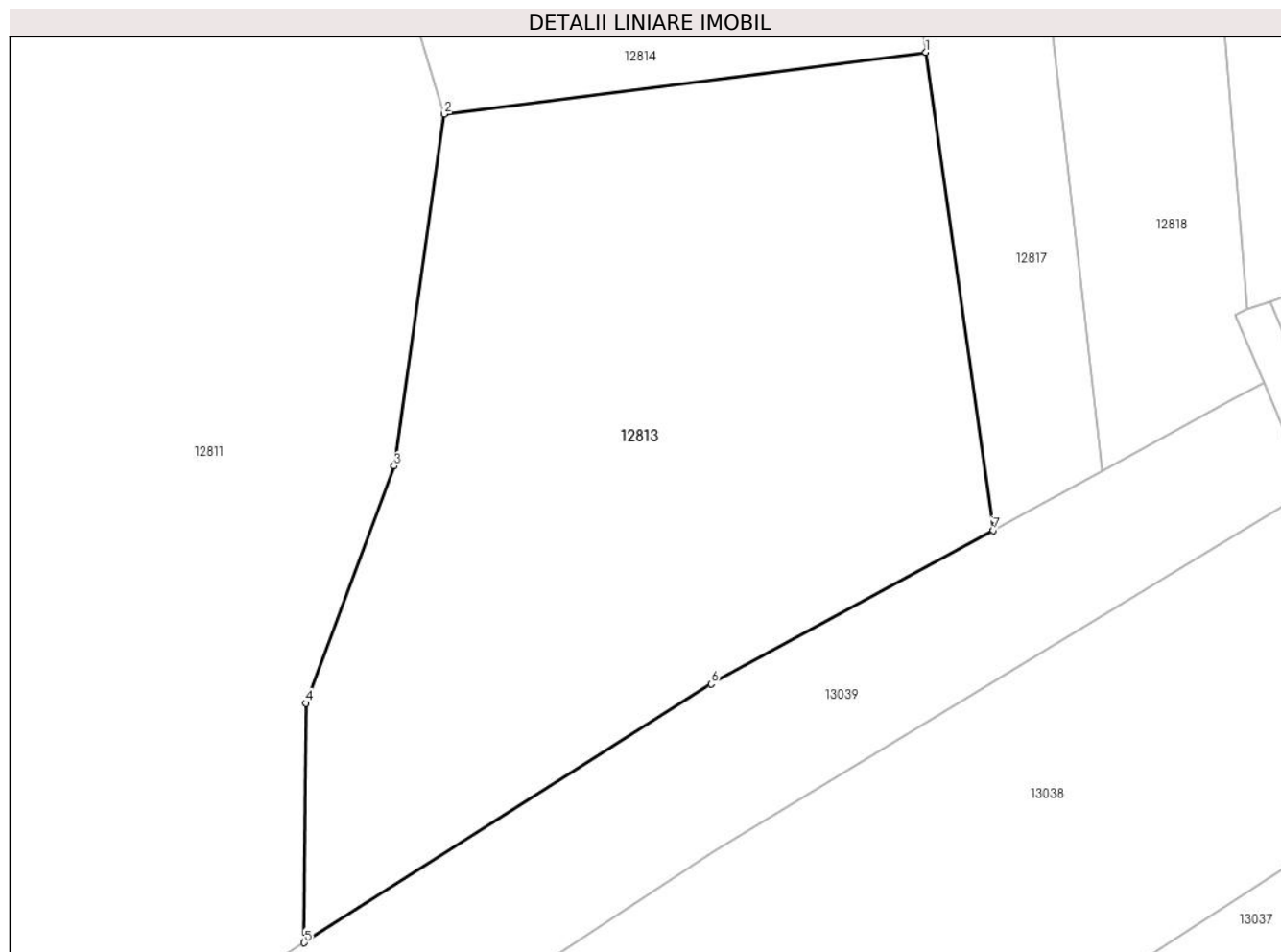
Inscrieri privind dezmembramintele dreptului de proprietate, drepturi reale de garanție și sarcini	Referințe
NU SUNT	

Anexa Nr. 1 La Partea I

Teren

Nr cadastral	Suprafața (mp)*	Observații / Referințe
31249	Din acte: 1.967 Masurata: 4.382	31250

* Suprafața este determinată în planul de proiecție Stereo 70.



Date referitoare la teren

Crt	Categorie folosință	Intravilan	Suprafața (mp)	Tarla	Parcelă	Nr. topo	Observații / Referințe
1	arabil	NU	4.382	-	-	1675/1, 1675/2, 1675/3, 1675/4	Arabil în Dealu Mare

Lungime Segmente

1) Valorile lungimilor segmentelor sunt obținute din proiecție în plan.

Punct început	X / Y	Punct sfârșit	X / Y	Lungime segment (** (m)
1	284.509,859 429.684,258	2	284.457,798 429.677,592	52.486
2	284.457,798 429.677,592	3	284.452,358 429.639,536	38.443
3	284.452,358 429.639,536	4	284.442,853 429.613,902	27.339
4	284.442,853 429.613,902	5	284.442,664 429.588,009	25.894

Punct început	X / Y	Punct sfârșit	X / Y	Lungime segment (** (m)
5	284.442,664 429.588,009	6	284.486,633 429.615,971	52.107
6	284.486,633 429.615,971	7	284.517,11 429.632,58	34.709
7	284.517,11 429.632,58	1	284.509,859 429.684,258	52.184

** Lungimile segmentelor sunt determinate în planul de proiecție Stereo 70 și sunt rotunjite la 1 milimetru.

*** Distanța dintre puncte este formată din segmente cumulate ce sunt mai mici decât valoarea 1 milimetru.

**DATE DESPRE IMOBILUL NR. 12814**

Oficiul de Cadastru și Publicitate Imobiliară CARAS-SEVERIN
Biroul de Cadastru și Publicitate Imobiliară Caransebes

A. Partea I. Descrierea imobilului

Nr. CF vechi:182, 330, 1050-Petroșnița
Nr. topografic:Parte din 1674/1, 1674/2,
1673/1, 1673/2

TEREN Extravilan

Adresa: Jud. Caraș-Severin

Nr. Crt	Nr cadastral Nr. topografic	Suprafața* (mp)	Observații / Referințe
A1		8.351	Sector cadastral:8 Teren neimprejmuit;

B. Partea II. Proprietari și acte

Inscrieri privitoare la dreptul de proprietate și alte drepturi reale		Referințe
/		
Act Administrativ nr. 1776, din 13/05/2024 emis de PRIMĂRIA COMUNEI BUCOȘNIȚA;		
B1	Inscrierea posesiei, drept de PROPRIETATE, dobandit prin Lege, cota actuala 1/1 1) NEIDENTIFICAT NEIDENTIFICAT	A1
Act Normativ nr. 7, din 13/03/1996 emis de PARLAMENTUL ROMÂNIEI;		
B2	SE NOTEAZĂ MENȚIUNEA DE PROPRIETAR NEIDENTIFICAT	A1

C. Partea III. SARCINI .

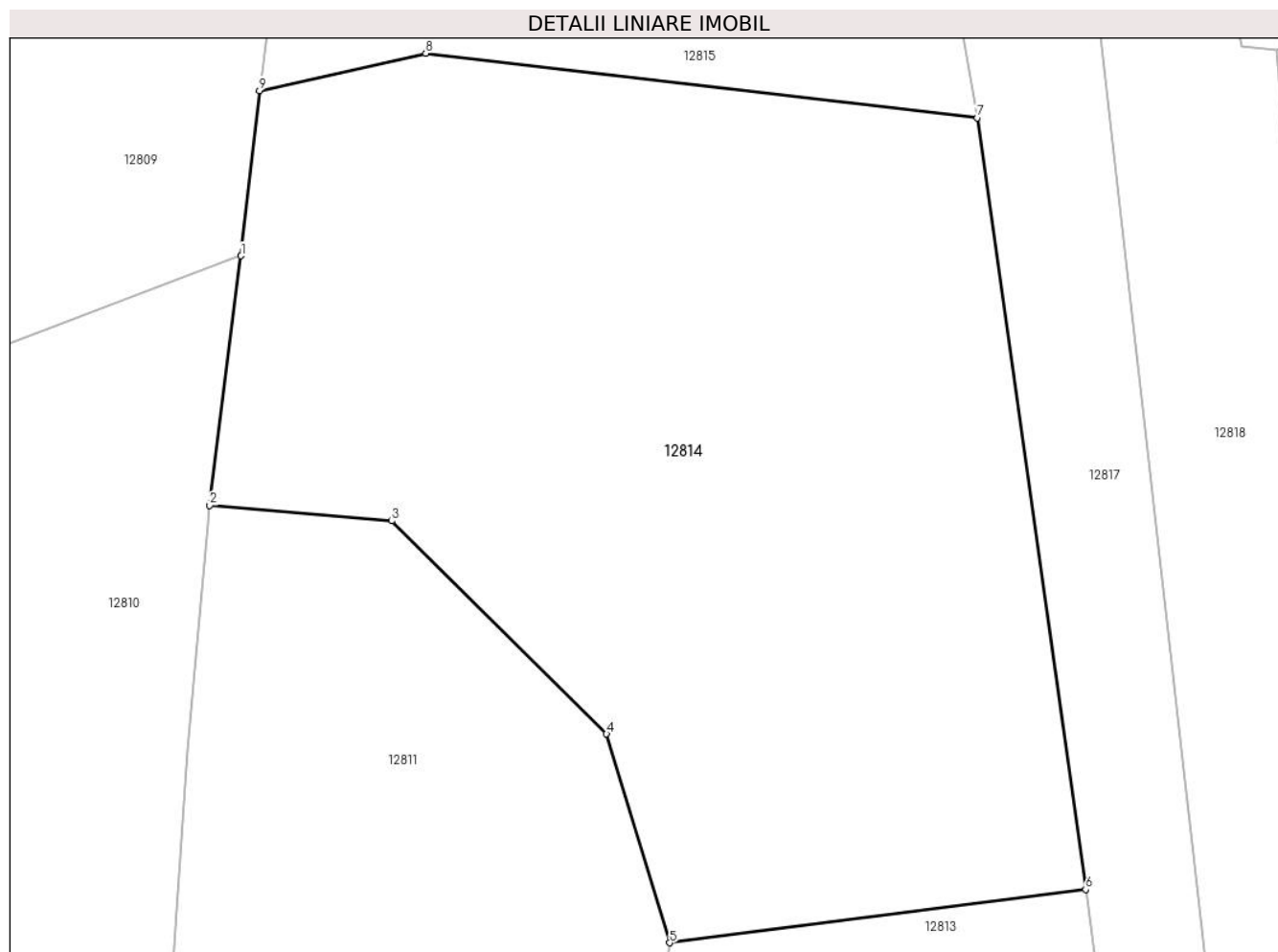
Inscrieri privind dezmembramintele dreptului de proprietate, drepturi reale de garanție și sarcini	Referințe
NU SUNT	

Anexa Nr. 1 La Partea I

Teren

Nr cadastral	Suprafața (mp)*	Observații / Referințe
	8.351	

* Suprafața este determinată în planul de proiecție Stereo 70.



Date referitoare la teren

Crt	Categorie folosință	Intravilan	Suprafața (mp)	Tarla	Parcelă	Nr. topo	Observații / Referințe
1	fâneata	NU	8.351	-	-	Parte din 1674/1, 1674/2, 1673/1, 1673/2	Fâneată în Dealu Mare

Lungime Segmente

1) Valorile lungimilor segmentelor sunt obținute din proiecție în plan.

Punct început	X / Y	Punct sfârșit	X / Y	Lungime segment (** (m)
1	284.404,152 429.763,516	2	284.400,213 429.732,311	31.453
2	284.400,213 429.732,311	3	284.423,004 429.730,355	22.875
3	284.423,004 429.730,355	4	284.449,89 429.703,708	37.854

Punct început	X / Y	Punct sfârșit	X / Y	Lungime segment (** (m)
4	284.449,89 429.703,708	5	284.457,798 429.677,592	27.287
5	284.457,798 429.677,592	6	284.509,859 429.684,258	52.486
6	284.509,859 429.684,258	7	284.496,315 429.780,78	97.468
7	284.496,315 429.780,78	8	284.427,257 429.788,856	69.529
8	284.427,257 429.788,856	9	284.406,463 429.784,179	21.313
9	284.406,463 429.784,179	1	284.404,152 429.763,516	20.792

** Lungimile segmentelor sunt determinate în planul de proiecție Stereo 70 și sunt rotunjite la 1 milimetru.

*** Distanța dintre puncte este formată din segmente cumulate ce sunt mai mici decât valoarea 1 milimetru.

**DATE DESPRE IMOBILUL NR. 12815**

Oficiul de Cadastru și Publicitate Imobiliară CARAS-SEVERIN
Biroul de Cadastru și Publicitate Imobiliară Caransebes

A. Partea I. Descrierea imobilului

Nr. CF vechi:182, 330, 1050-Petroșnița
Nr. topografic:Parte din 1674/1, 1674/2,
1673/1, 1673/2

TEREN Extravilan

Adresa: Jud. Caraș-Severin

Nr. Crt	Nr cadastral Nr. topografic	Suprafața* (mp)	Observații / Referințe
A1		3.357	Sector cadastral:8 Teren neimprejmuit;

B. Partea II. Proprietari și acte

Inscrieri privitoare la dreptul de proprietate și alte drepturi reale		Referințe
/		
Act Normativ nr. 7, din 13/03/1996 emis de PARLAMENTUL ROMÂNIEI;		
B1	Intabulare, drept de PROPRIETATE, dobândit prin Lege, cota actuala 1/1 1) NEIDENTIFICAT NEIDENTIFICAT	A1
Act Normativ nr. 7, din 13/03/1996 emis de PARLAMENTUL ROMÂNIEI (ADEVERINȚA 6120/22.11.2023, EMISĂ DE PRIMĂRIA COMUNEI BUCOȘNIȚA);		
B2	Se notează posesia faptică în favoarea lui 1) DORCA ALEXANDRU-SIMION	A1

C. Partea III. SARCINI .

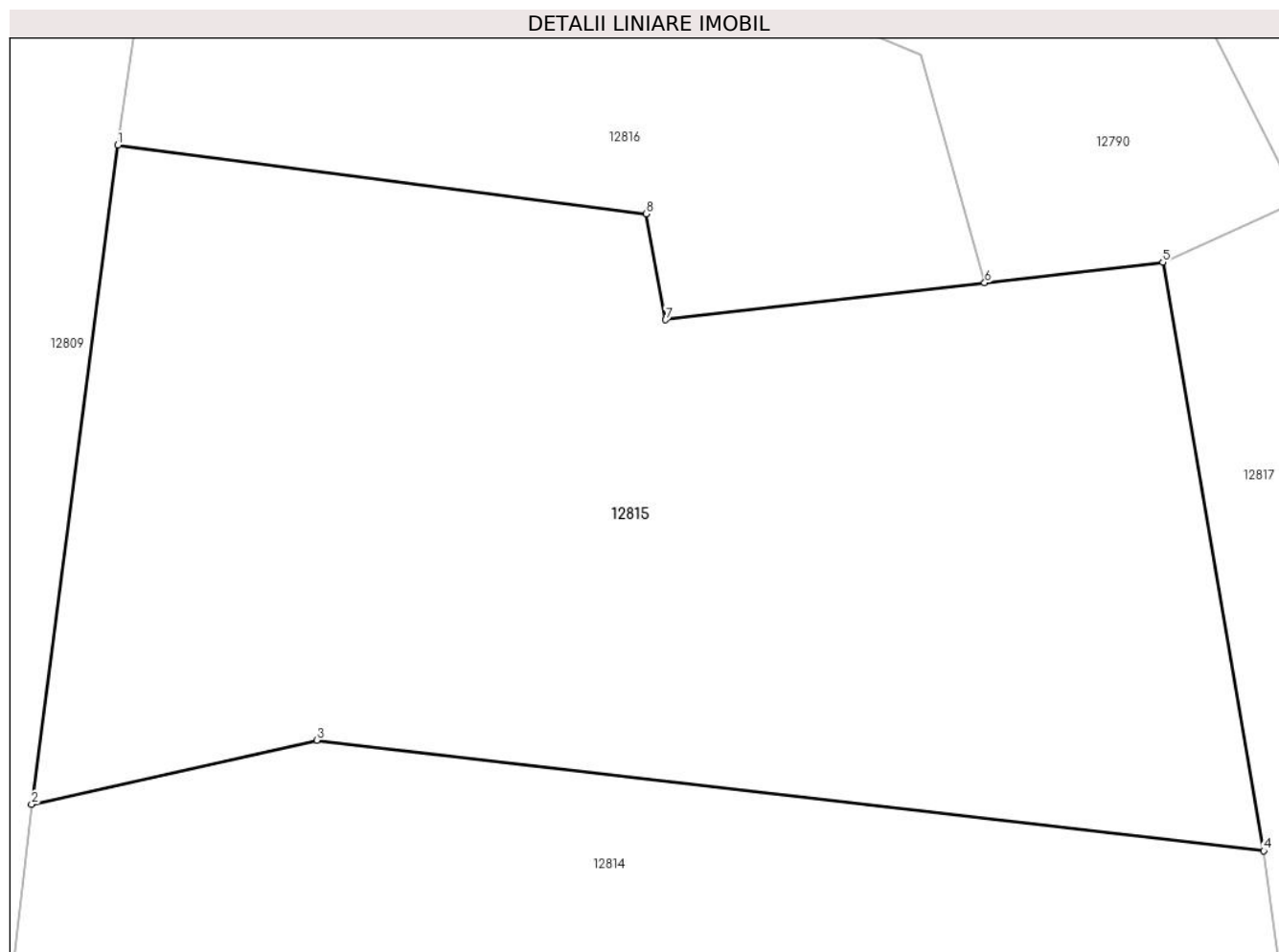
Inscrieri privind dezmembramintele dreptului de proprietate, drepturi reale de garanție și sarcini	Referințe
NU SUNT	

Anexa Nr. 1 La Partea I

Teren

Nr cadastral	Suprafața (mp)*	Observații / Referințe
	3.357	

* Suprafața este determinată în planul de proiecție Stereo 70.



Date referitoare la teren

Crt	Categorie folosință	Intravilan	Suprafața (mp)	Tarla	Parcelă	Nr. topo	Observații / Referințe
1	faneata	NU	3.357	-	-	Parte din 1674/1, 1674/2, 1673/1, 1673/2	Fâneată în Dealu Mare

Lungime Segmente

1) Valorile lungimilor segmentelor sunt obținute din proiecție în plan.

Punct început	X / Y	Punct sfârșit	X / Y	Lungime segment (** (m)
1	284.412,754 429.832,217	2	284.406,463 429.784,179	48.448
2	284.406,463 429.784,179	3	284.427,257 429.788,856	21.313
3	284.427,257 429.788,856	4	284.496,315 429.780,78	69.529

Punct început	X / Y	Punct sfârșit	X / Y	Lungime segment (** (m)
4	284.496,315 429.780,78	5	284.488,956 429.823,681	43.528
5	284.488,956 429.823,681	6	284.475,965 429.822,18	13.077
6	284.475,965 429.822,18	7	284.452,7 429.819,491	23.42
7	284.452,7 429.819,491	8	284.451,282 429.827,216	7.854
8	284.451,282 429.827,216	1	284.412,754 429.832,217	38.851

** Lungimile segmentelor sunt determinate în planul de proiecție Stereo 70 și sunt rotunjite la 1 milimetru.

*** Distanța dintre puncte este formată din segmente cumulate ce sunt mai mici decât valoarea 1 milimetru.

**DATE DESPRE IMOBILUL NR. 12816**

Oficiul de Cadastru și Publicitate Imobiliară CARAS-SEVERIN
Biroul de Cadastru și Publicitate Imobiliară Caransebes

A. Partea I. Descrierea imobilului

TEREN Extravilan

Nr. CF vechi:182, 330-Petroșnița
Nr. topografic:Parte din 1674/1, 1674/2

Adresa: Jud. Caraș-Severin

Nr. Crt	Nr cadastral Nr. topografic	Suprafața* (mp)	Observații / Referințe
A1		1.069	Sector cadastral:8 Teren neimprejmuit;

B. Partea II. Proprietari și acte

Inscrieri privitoare la dreptul de proprietate și alte drepturi reale		Referințe
/		
Act Administrativ nr. 1776, din 13/05/2024 emis de PRIMĂRIA COMUNEI BUCOȘNIȚA;		
B1	Inscrierea posesiei, drept de PROPRIETATE, dobandit prin Lege, cota actuala 1/1 1) NEIDENTIFICAT NEIDENTIFICAT	A1
Act Normativ nr. 7, din 13/03/1996 emis de PARLAMENTUL ROMÂNIEI;		
B2	SE NOTEAZĂ MENȚIUNEA DE PROPRIETAR NEIDENTIFICAT	A1

C. Partea III. SARCINI .

Inscrieri privind dezmembramintele dreptului de proprietate, drepturi reale de garanție și sarcini	Referințe
NU SUNT	

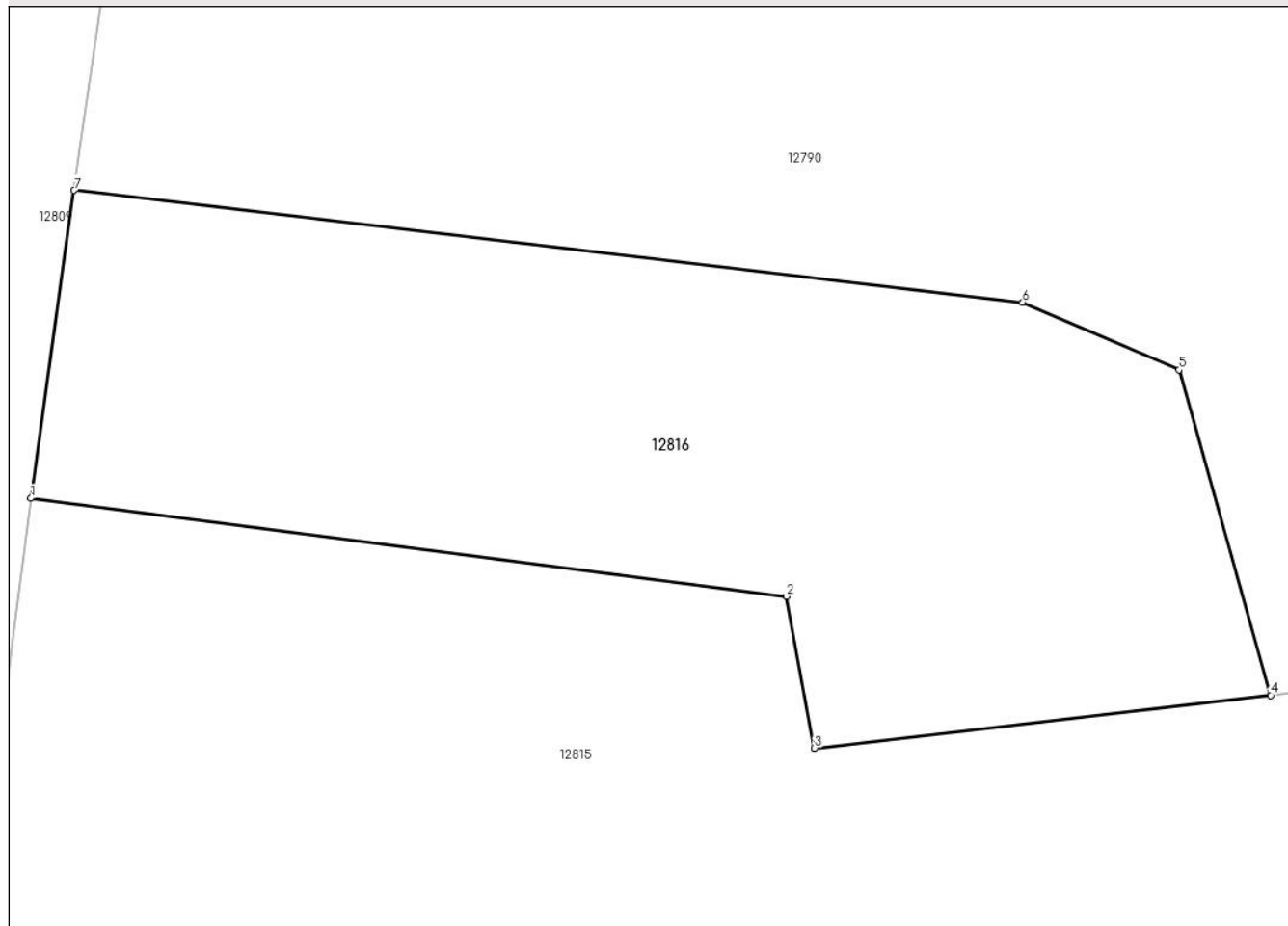
Anexa Nr. 1 La Partea I

Teren

Nr cadastral	Suprafața (mp)*	Observații / Referințe
	1.069	

* Suprafața este determinată în planul de proiecție Stereo 70.

DETALII LINIARE IMOBIL



Date referitoare la teren

Crt	Categorie folosință	Intra vilan	Suprafața (mp)	Tarla	Parcelă	Nr. topo	Observații / Referințe
1	faneata	NU	1.069	-	-	Parte din 1674/1, 1674/2	Fâneată în Dealu Mare

Lungime Segmente

1) Valorile lungimilor segmentelor sunt obținute din proiecție în plan.

Punct început	X / Y	Punct sfârșit	X / Y	Lungime segment (** (m)
1	284.412,754 429.832,217	2	284.451,282 429.827,216	38.851
2	284.451,282 429.827,216	3	284.452,7 429.819,491	7.854
3	284.452,7 429.819,491	4	284.475,965 429.822,18	23.42
4	284.475,965 429.822,18	5	284.471,29 429.838,758	17.225

Punct început	X / Y	Punct sfârșit	X / Y	Lungime segment (** (m)
5	284.471,29 429.838,758	6	284.463,318 429.842,193	8.681
6	284.463,318 429.842,193	7	284.414,965 429.847,904	48.689
7	284.414,965 429.847,904	1	284.412,754 429.832,217	15.842

** Lungimile segmentelor sunt determinate în planul de proiecție Stereo 70 și sunt rotunjite la 1 milimetru.

*** Distanța dintre puncte este formată din segmente cumulate ce sunt mai mici decât valoarea 1 milimetru.

**DATE DESPRE IMOBILUL NR. 12817**

Oficiul de Cadastru și Publicitate Imobiliară CARAS-SEVERIN
Biroul de Cadastru și Publicitate Imobiliară Caransebes

A. Partea I. Descrierea imobilului

TEREN Extravilan

Nr. CF vechi:891-Petroșnița
Nr. topografic:1672

Adresa: Jud. Caraș-Severin

Nr. Crt	Nr cadastral Nr. topografic	Suprafața* (mp)	Observații / Referințe
A1		Din acte: 3.333 Masurata: 2.947	Sector cadastral:8 Teren neimprejmuit;

B. Partea II. Proprietari și acte

Inscrieri privitoare la dreptul de proprietate și alte drepturi reale	Referințe
537 / 16/03/1938	
Hotarare Judecatoreasca nr. 1446, din 01/01/1926 emis de JUDECĂTORIA CARANSEBEȘ;	
B1	A1
Intabulare, drept de PROPRIETATE, dobandit prin Hotarare Judecatoreasca, cota actuala 1/1 1) LINU ELISAVETA, născ. Cilibia, dom. în Petroșnița	

C. Partea III. SARCINI .

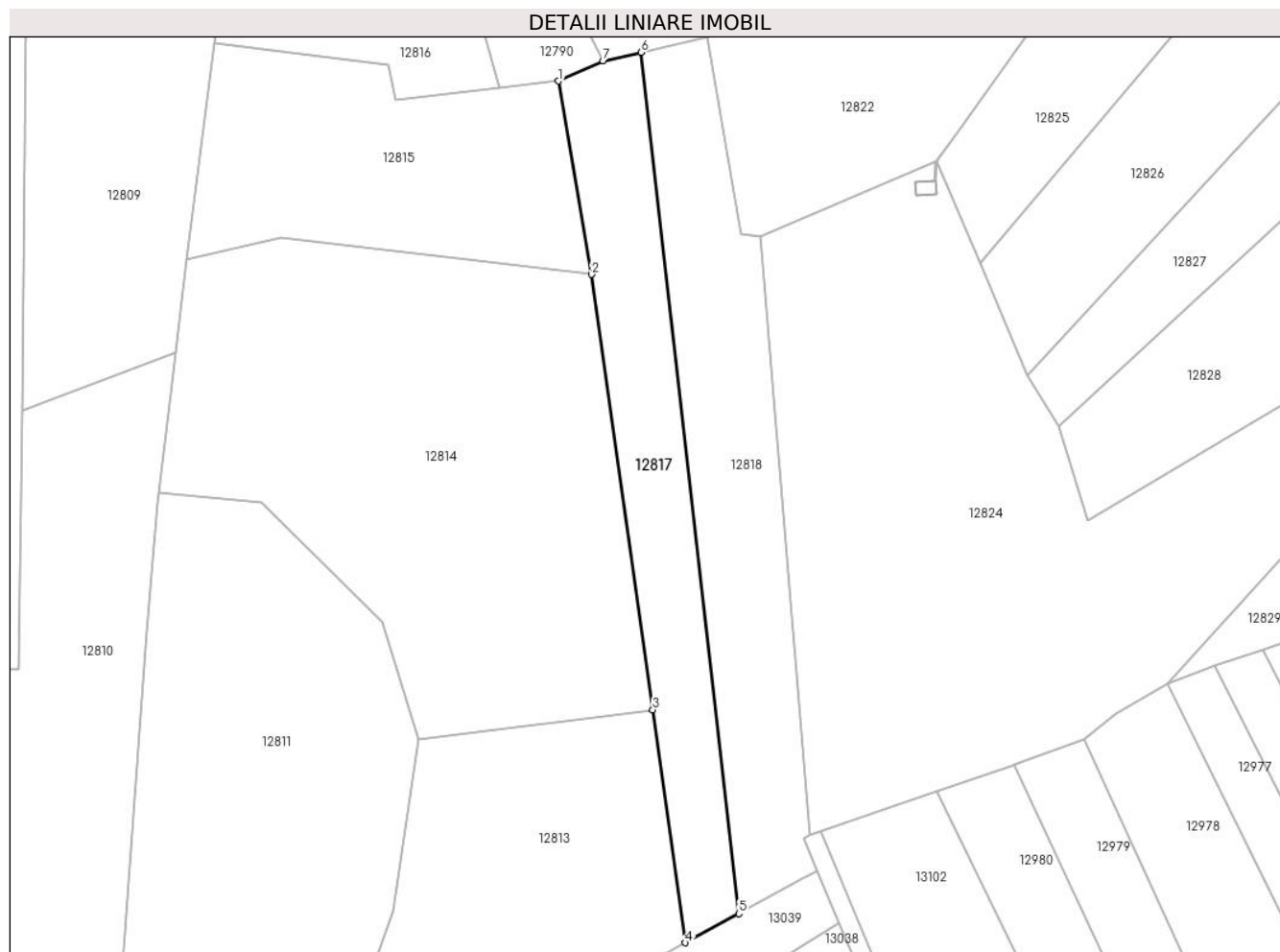
Inscrieri privind dezmembramentele dreptului de proprietate, drepturi reale de garanție și sarcini	Referințe
NU SUNT	

Anexa Nr. 1 La Partea I

Teren

Nr cadastral	Suprafața (mp)*	Observații / Referințe
	Din acte: 3.333 Masurata: 2.947	

* Suprafața este determinată în planul de proiecție Stereo 70.



Date referitoare la teren

Crt	Categorie folosință	Intra vilan	Suprafața (mp)	Tarla	Parcelă	Nr. topo	Observații / Referințe
1	faneata	NU	2.947	-	-	1672	Fâneață în Dealu Mare

Lungime Segmente

1) Valorile lungimilor segmentelor sunt obținute din proiecție în plan.

Punct început	X / Y	Punct sfârșit	X / Y	Lungime segment (** (m)
1	284.488,956 429.823,681	2	284.496,315 429.780,78	43.528
2	284.496,315 429.780,78	3	284.509,859 429.684,258	97.468
3	284.509,859 429.684,258	4	284.517,11 429.632,58	52.184
4	284.517,11 429.632,58	5	284.528,951 429.639,033	13.485
5	284.528,951 429.639,033	6	284.507,234 429.830,035	192.233

Punct început	X / Y	Punct sfârșit	X / Y	Lungime segment (** (m)
6	284.507,234 429.830,035	7	284.498,85 429.828,125	8.599
7	284.498,85 429.828,125	1	284.488,956 429.823,681	10.846

** Lungimile segmentelor sunt determinate în planul de proiecție Stereo 70 și sunt rotunjite la 1 milimetru.

*** Distanța dintre puncte este formată din segmente cumulate ce sunt mai mici decât valoarea 1 milimetru.

**DATE DESPRE IMOBILUL NR. 12818**
Oficiul de Cadastru și Publicitate Imobiliară CARAS-SEVERIN
Biroul de Cadastru și Publicitate Imobiliară Caransebes
A. Partea I. Descrierea imobilului

TEREN Extravilan

Nr. CF vechi:879-Petroșnița
Nr. topografic:1671, 1670

Adresa: Jud. Caraș-Severin

Nr. Crt	Nr cadastral Nr. topografic	Suprafața* (mp)	Observații / Referințe
A1		Din acte: 2.738 Masurata: 3.545	Sector cadastral:8 Teren neimprejmuat;

B. Partea II. Proprietari și acte

Inscrieri privitoare la dreptul de proprietate și alte drepturi reale	Referințe
1132 / 08/05/1935	
Act Notarial nr. 0, din 04/04/1935 emis de -;	
B1	A1
Se notează interdicția de înstrăinare și grevare în favoarea lui 1) CILIBIA IOAN , căs. cu Bacila Floarea, dom. în Petroșnița	
1139 / 17/05/1937	
Act Notarial nr. 0, din 22/07/1935 emis de -;	
B2	A1
Intabulare, drept de PROPRIETATE, dobandit prin Conventie, cota actuala 913/3545 1) CILIBIA ION , căs. cu Băcilă Floarea, dom. în Petroșnița	
1389 / 11/04/1995	
Act Notarial nr. 1397, din 01/01/1995 emis de NOTARIATUL CARANSEBEȘ;	
B3	A1
Intabulare, drept de PROPRIETATE drept întreținere, dobandit prin Conventie, cota actuala 1825/3545 1) BELCIU RUSALIN , necasatorit <i>OBSERVATII: bun propriu</i>	
/	
Act Normativ nr. 7, din 13/03/1995 emis de PARLAMENTUL ROMÂNIEI;	
B4	A1
Inscrierea provizorie, drept de PROPRIETATE, dobandit prin Lege, cota actuala 807/3545 1) COMUNA BUCOȘNIȚA , CIF:3227645, PROPRIETAR NEIDENTIFICAT	

C. Partea III. SARCINI

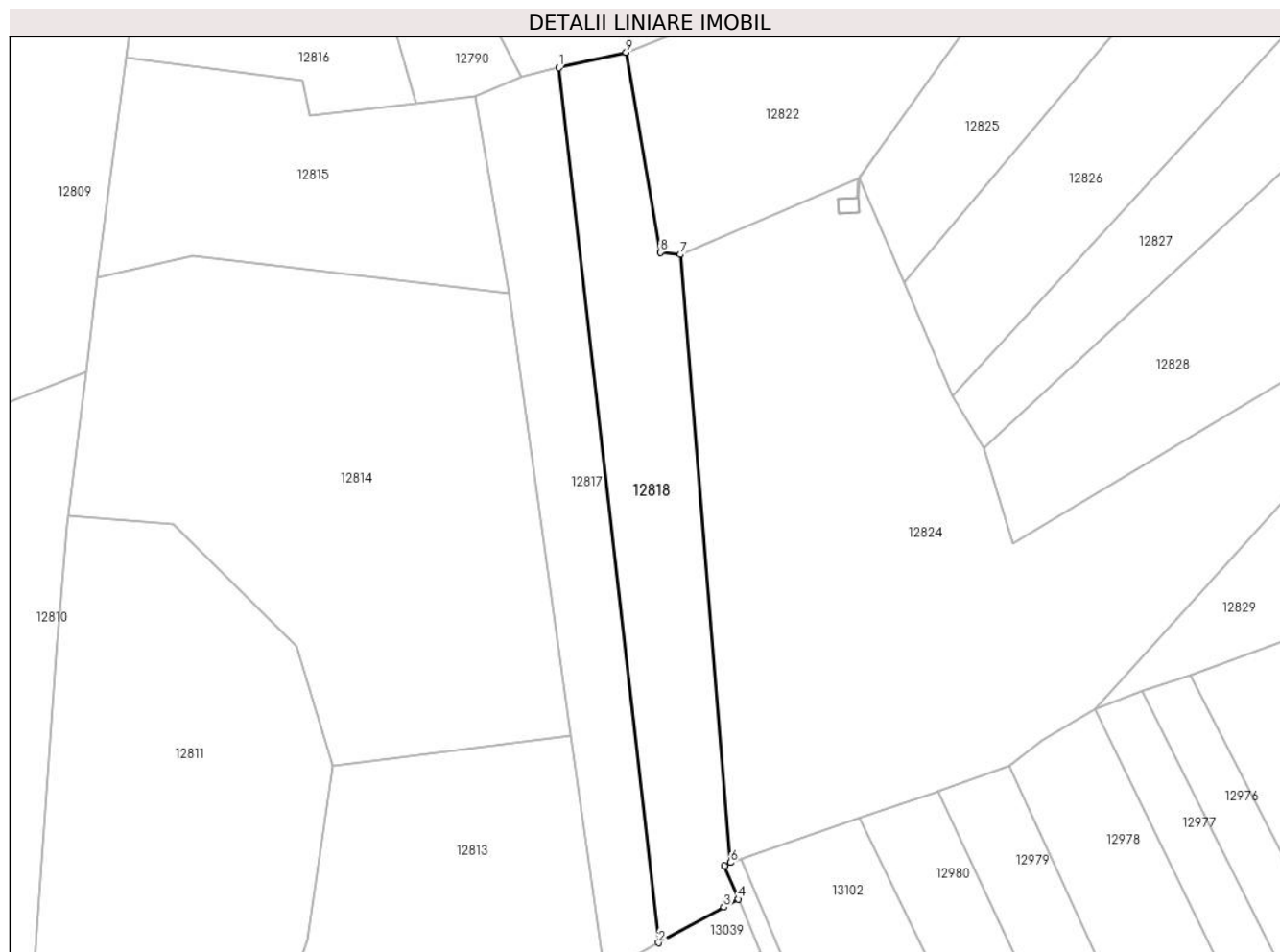
Inscrieri privind dezmembramintele dreptului de proprietate, drepturi reale de garanție și sarcini	Referințe
1132 / 08/05/1935	
Act Notarial nr. 0, din 04/04/1935 emis de -;	
C1	A1
Intabulare, drept de UZUFRUCT VIAGER, cota actuala 1/1 1) CILIBIA IOAN , căs. cu Bacila Floarea, dom. în Petroșnița	
1389 / 11/04/1995	
Act Notarial nr. 1397, din 01/01/1995 emis de NOTARIATUL CARANSEBEȘ;	
C2	A1
Intabulare, drept de UZUFRUCT VIAGER, cota actuala 4/6 1) BELCIU RUSALIN , senior, vaduv	

Anexa Nr. 1 La Partea I

Teren

Nr cadastral	Suprafața (mp)*	Observații / Referințe
	Din acte: 2.738 Masurata: 3.545	

* Suprafața este determinată în planul de proiecție Stereo 70.



Date referitoare la teren

Crt	Categorie folosință	Intra vilan	Suprafața (mp)	Tarla	Parcelă	Nr. topo	Observații / Referințe
1	faneata	NU	3.545	-	-	1671, 1670	Fâneață în Dealu Mare

Lungime Segmente

1) Valorile lungimilor segmentelor sunt obținute din proiecție în plan.

Punct început	X / Y	Punct sfârșit	X / Y	Lungime segment (** (m)
1	284.507,234 429.830,035	2	284.528,951 429.639,033	192.233
2	284.528,951 429.639,033	3	284.543,204 429.646,801	16.232
3	284.543,204 429.646,801	4	284.546,368 429.648,568	3.624
4	284.546,368 429.648,568	5	284.543,336 429.655,817	7.858
5	284.543,336 429.655,817	6	284.544,644 429.656,547	1.498

Punct început	X / Y	Punct sfârșit	X / Y	Lungime segment (** (m)
6	284.544,644 429.656,547	7	284.533,726 429.789,247	133.148
7	284.533,726 429.789,247	8	284.529,328 429.789,73	4.424
8	284.529,328 429.789,73	9	284.521,878 429.833,372	44.273
9	284.521,878 429.833,372	1	284.507,234 429.830,035	15.019

** Lungimile segmentelor sunt determinate în planul de proiecție Stereo 70 și sunt rotunjite la 1 milimetru.

*** Distanța dintre puncte este formată din segmente cumulate ce sunt mai mici decât valoarea 1 milimetru.

**DATE DESPRE IMOBILUL NR. 12819**

Oficiul de Cadastru și Publicitate Imobiliară CARAS-SEVERIN
Biroul de Cadastru și Publicitate Imobiliară Caransebes

A. Partea I. Descrierea imobilului

TEREN Extravilan

Nr. CF vechi:78-Petroșnița
Nr. topografic:Parte din 1669, 1667

Adresa: Jud. Caraș-Severin

Nr. Crt	Nr cadastral Nr. topografic	Suprafața* (mp)	Observații / Referințe
A1		3.680	Sector cadastral:8 Teren neimprejmuit;

B. Partea II. Proprietari și acte

Inscrieri privitoare la dreptul de proprietate și alte drepturi reale		Referințe
/		
Act Normativ nr. 7, din 13/03/1996 emis de PARLAMENTUL ROMÂNIEI;		
B1	Intabulare, drept de PROPRIETATE, dobândit prin Lege, cota actuala 1/1 1) NEIDENTIFICAT NEIDENTIFICAT	A1
Act Normativ nr. 7, din 13/03/1996 emis de PARLAMENTUL ROMÂNIEI (ADEVÉRINȚA 4573/14.09.2023, EMISĂ DE PRIMĂRIA COMUNEI BUCOȘNIȚA);		
B2	Se notează posesia faptică în favoarea lui 1) BONA SIMION	A1

C. Partea III. SARCINI .

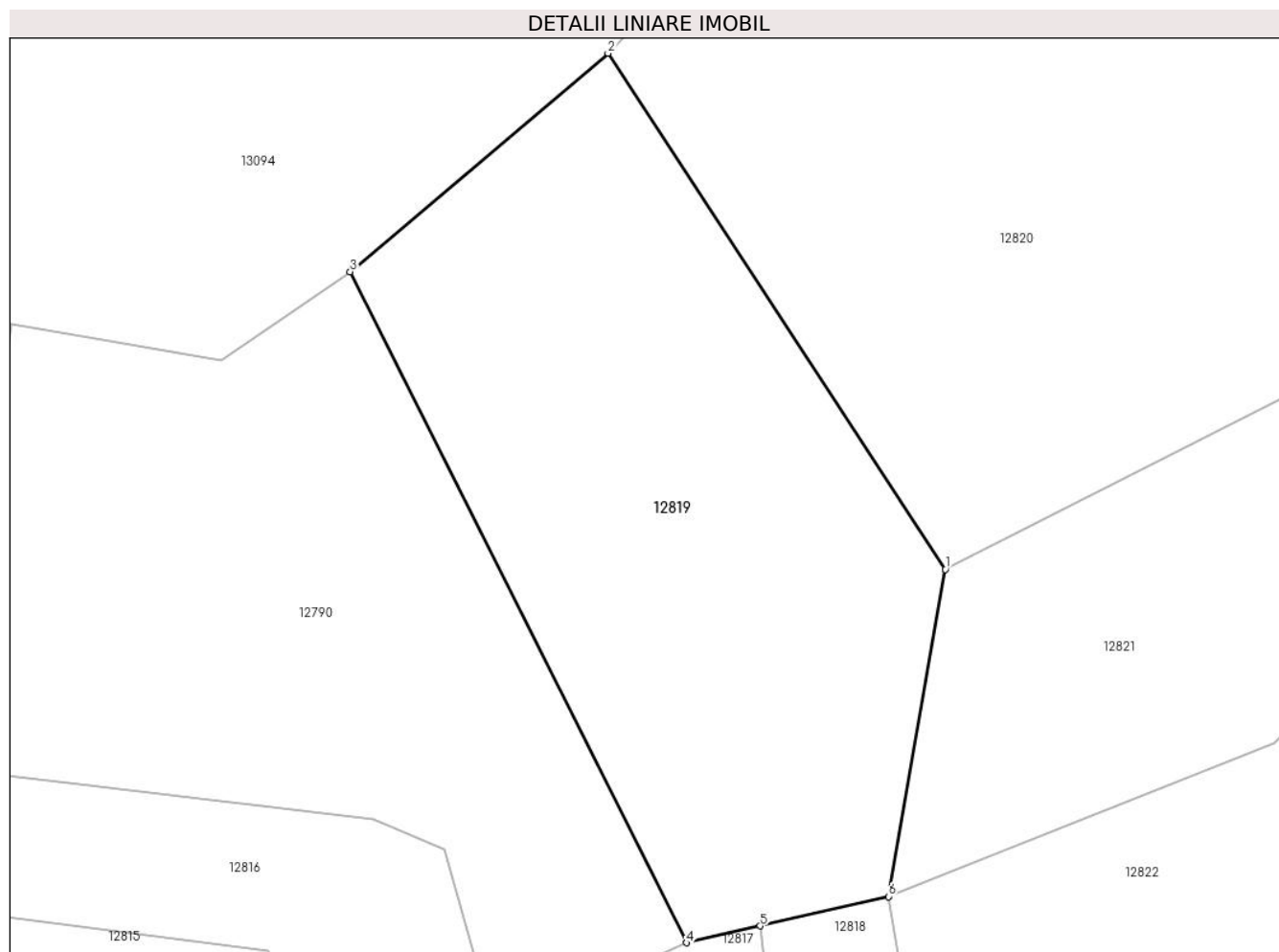
Inscrieri privind dezmembramintele dreptului de proprietate, drepturi reale de garanție și sarcini	Referințe
NU SUNT	

Anexa Nr. 1 La Partea I

Teren

Nr cadastral	Suprafața (mp)*	Observații / Referințe
	3.680	

* Suprafața este determinată în planul de proiecție Stereo 70.



Date referitoare la teren

Crt	Categorie folosință	Intravilan	Suprafața (mp)	Tarla	Parcelă	Nr. topo	Observații / Referințe
1	faneata	NU	3.680	-	-	Parte din 1669, 1667	Fâneată în Dealu Mare

Lungime Segmente

1) Valorile lungimilor segmentelor sunt obținute din proiecție în plan.

Punct început	X / Y	Punct sfârșit	X / Y	Lungime segment (** (m)
1	284.528,286 429.870,568	2	284.489,93 429.929,208	70.07
2	284.489,93 429.929,208	3	284.460,623 429.904,373	38.415
3	284.460,623 429.904,373	4	284.498,85 429.828,125	85.294
4	284.498,85 429.828,125	5	284.507,234 429.830,035	8.599
5	284.507,234 429.830,035	6	284.521,878 429.833,372	15.019

Punct început	X / Y	Punct sfârşit	X / Y	Lungime segment (** (m)
6	284.521,878 429.833,372	1	284.528,286 429.870,568	37.744

** Lungimile segmentelor sunt determinate în planul de proiecţie Stereo 70 şi sunt rotunjite la 1 milimetru.

*** Distanţa dintre puncte este formată din segmente cumulate ce sunt mai mici decât valoarea 1 milimetru.

**DATE DESPRE IMOBILUL NR. 12820**

Oficiul de Cadastru și Publicitate Imobiliară CARAS-SEVERIN
Biroul de Cadastru și Publicitate Imobiliară Caransebes

A. Partea I. Descrierea imobilului

TEREN Extravilan

Nr. CF vechi:367-Petroșnița
Nr. topografic:1666, 1664/5

Adresa: Jud. Caraș-Severin

Nr. Crt	Nr cadastral Nr. topografic	Suprafața* (mp)	Observații / Referințe
A1		Din acte: 6.666 Masurata: 7.677	Sector cadastral:8 Teren neimprejmuit;

B. Partea II. Proprietari și acte

Inscrieri privitoare la dreptul de proprietate și alte drepturi reale	Referințe	
421 / 01/03/1934		
Act Notarial nr. 841/4/1927, din 01/01/1927 emis de -;		
B1	Intabulare, drept de PROPRIETATE, dobandit prin Succesiune, cota actuala 2222/7677, cota initiala 1/3 1) CRISTOI ANA , (fiica lui Nicolae) <i>OBSERVATII: (provenita din conversia CF 367-Petrosnita)</i>	A1
B2	Intabulare, drept de PROPRIETATE, dobandit prin Succesiune, cota actuala 2222/7677, cota initiala 1/3 1) CRISTOI NICOLAE , (fiul lui Nicolae) <i>OBSERVATII: (provenita din conversia CF 367-Petrosnita)</i>	A1
B3	Intabulare, drept de PROPRIETATE, dobandit prin Succesiune, cota actuala 2222/7677, cota initiala 1/3 1) CRISTOI RUSALIN , (fiul lui Nicolae)-minor <i>OBSERVATII: (provenita din conversia CF 367-Petrosnita)</i>	A1
/		
Act Normativ nr. 7, din 13/03/1996 emis de PARLAMENTUL ROMÂNIEI;		
B4	Inscrierea provizorie, drept de PROPRIETATE, dobandit prin Lege, cota actuala 1011/7677 1) COMUNA BUCOȘNIȚA , CIF:3227645, PROPRIETAR NEIDENTIFICAT	A1

C. Partea III. SARCINI .

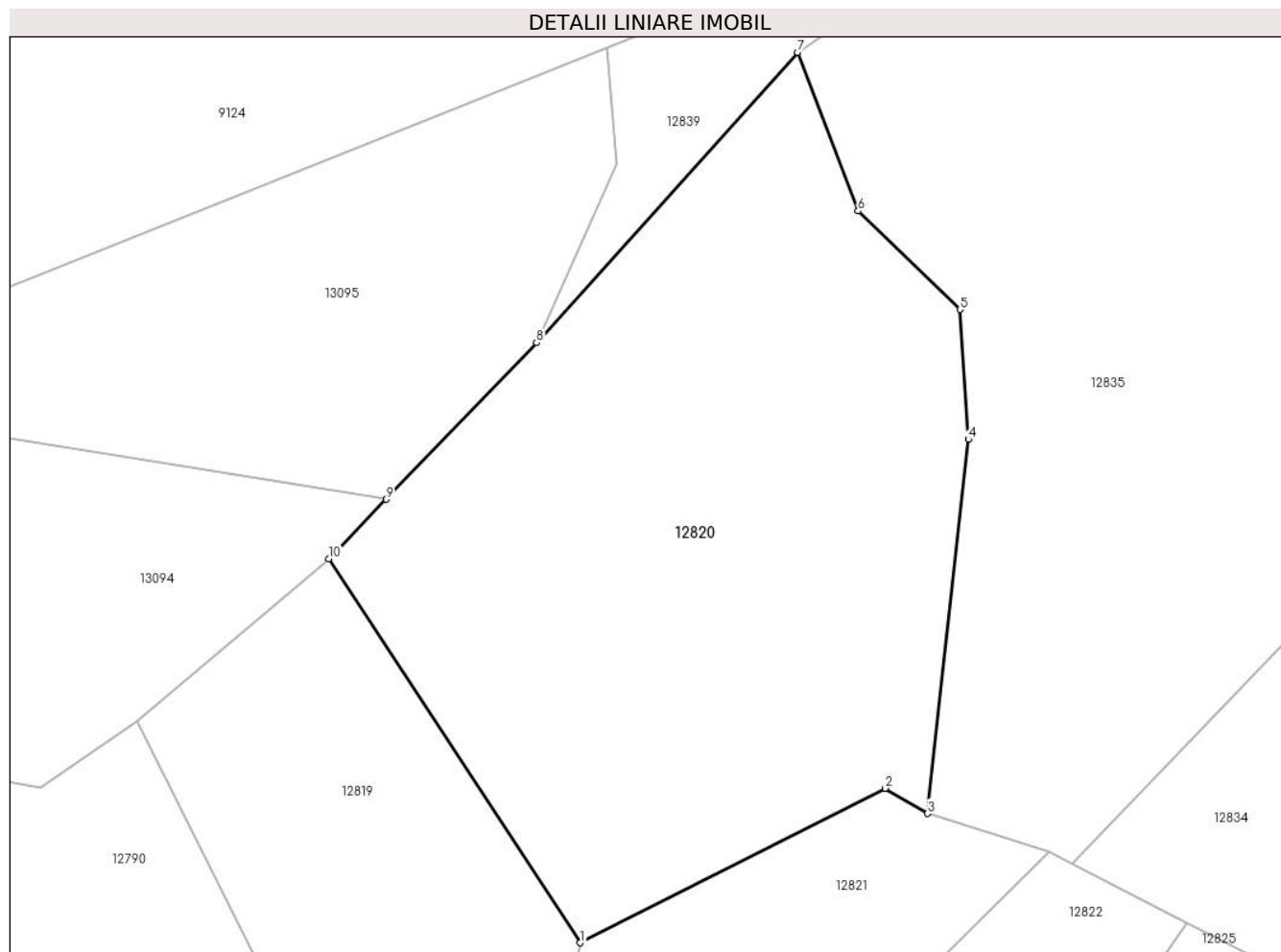
Inscrieri privind dezmembramintele dreptului de proprietate, drepturi reale de garanție și sarcini	Referințe
NU SUNT	

Anexa Nr. 1 La Partea I

Teren

Nr cadastral	Suprafața (mp)*	Observații / Referințe
	Din acte: 6.666 Masurata: 7.677	

* Suprafața este determinată în planul de proiecție Stereo 70.



Date referitoare la teren

Crt	Categorie folosință	Intra vilan	Suprafața (mp)	Tarla	Parcelă	Nr. topo	Observații / Referințe
1	faneata	NU	7.677	-	-	1666, 1664/5	Fâneață în Dealu Mare

Lungime Segmente

1) Valorile lungimilor segmentelor sunt obținute din proiecție în plan.

Punct început	X / Y	Punct sfârșit	X / Y	Lungime segment (** (m)
1	284.528,286 429.870,568	2	284.574,823 429.894,157	52.174
2	284.574,823 429.894,157	3	284.581,296 429.890,302	7.534
3	284.581,296 429.890,302	4	284.587,564 429.947,423	57.464
4	284.587,564 429.947,423	5	284.586,29 429.967,242	19.86
5	284.586,29 429.967,242	6	284.570,722 429.982,291	21.653

Punct început	X / Y	Punct sfârșit	X / Y	Lungime segment (** (m)
6	284.570,722 429.982,291	7	284.561,467 430.006,51	25.927
7	284.561,467 430.006,51	8	284.521,628 429.962,195	59.59
8	284.521,628 429.962,195	9	284.498,656 429.938,289	33.154
9	284.498,656 429.938,289	10	284.489,93 429.929,208	12.594
10	284.489,93 429.929,208	1	284.528,286 429.870,568	70.07

** Lungimile segmentelor sunt determinate în planul de proiecție Stereo 70 și sunt rotunjite la 1 milimetru.

*** Distanța dintre puncte este formată din segmente cumulate ce sunt mai mici decât valoarea 1 milimetru.

**DATE DESPRE IMOBILUL NR. 12821**

Oficiul de Cadastru și Publicitate Imobiliară CARAS-SEVERIN
Biroul de Cadastru și Publicitate Imobiliară Caransebes

A. Partea I. Descrierea imobilului

TEREN Extravilan

Nr. CF vechi:928-Petroșnița
Nr. topografic:1662, 1661/2

Adresa: Jud. Caraș-Severin

Nr. Crt	Nr cadastral Nr. topografic	Suprafața* (mp)	Observații / Referințe
A1		Din acte: 3.002 Masurata: 2.228	Sector cadastral:8 Teren neimprejmuit;

B. Partea II. Proprietari și acte

Inscrieri privitoare la dreptul de proprietate și alte drepturi reale	Referințe
4685 / 27/11/1996	
Act Notarial nr. 233, din 01/01/1996 emis de BNP LAPADAT;	
B1	A1
Intabulare, drept de PROPRIETATE, dobandit prin Succesiune, cota actuala 1/1 1) IOVANOVICI SIMION, dom. în Petroșnița	

C. Partea III. SARCINI .

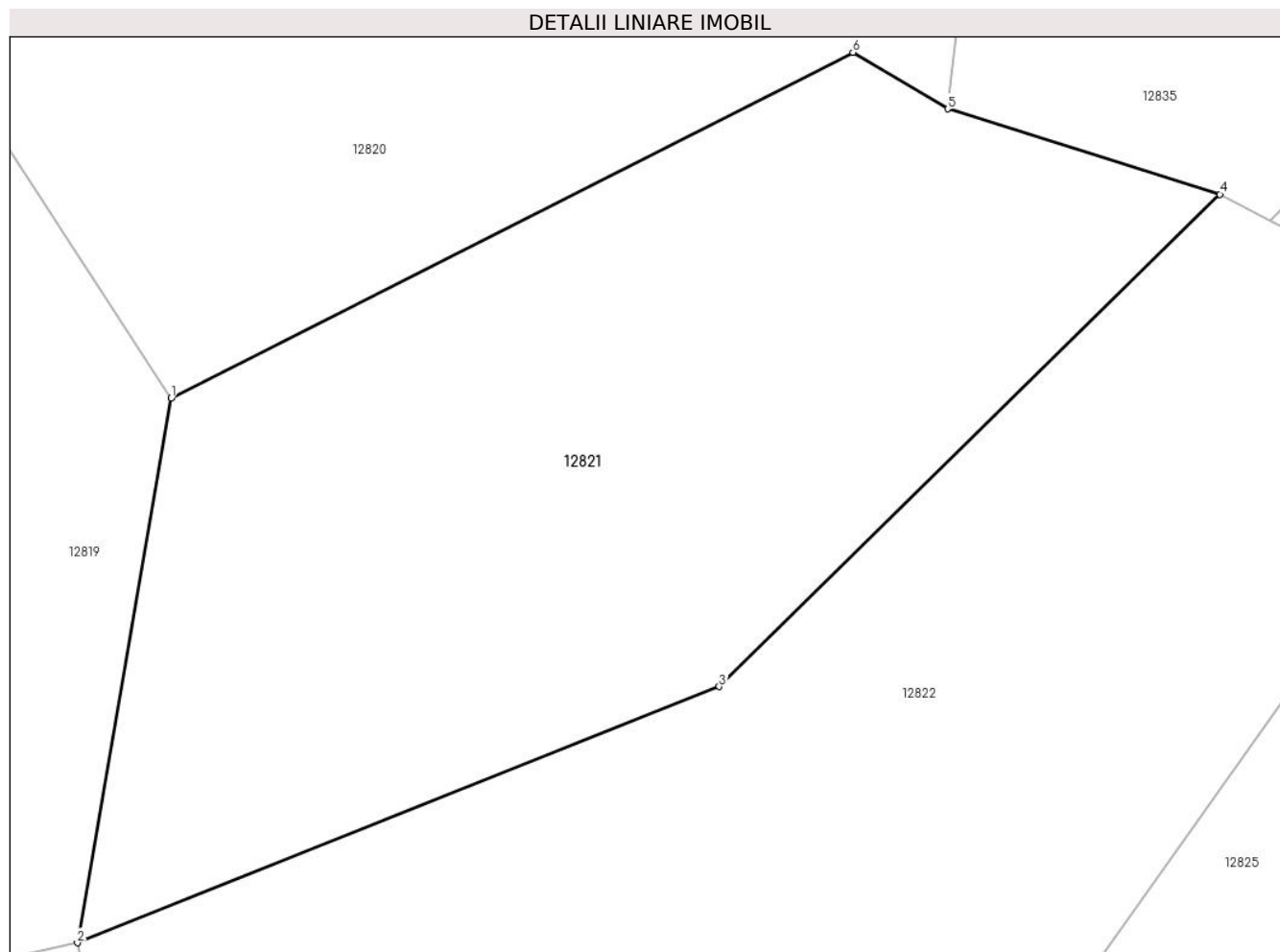
Inscrieri privind dezmembramintele dreptului de proprietate, drepturi reale de garanție și sarcini	Referințe
NU SUNT	

Anexa Nr. 1 La Partea I

Teren

Nr cadastral	Suprafața (mp)*	Observații / Referințe
	Din acte: 3.002 Masurata: 2.228	

* Suprafața este determinată în planul de proiecție Stereo 70.



Date referitoare la teren

Crt	Categorie folosință	Intra vilan	Suprafața (mp)	Tarla	Parcelă	Nr. topo	Observații / Referințe
1	faneata	NU	2.228	-	-	1662, 1661/2	Fâneată în Dealu Mare

Lungime Segmente

1) Valorile lungimilor segmentelor sunt obținute din proiecție în plan.

Punct început	X / Y	Punct sfârșit	X / Y	Lungime segment (** (m)
1	284.528,286 429.870,568	2	284.521,878 429.833,372	37.744
2	284.521,878 429.833,372	3	284.565,692 429.850,862	47.176
3	284.565,692 429.850,862	4	284.599,885 429.884,474	47.947
4	284.599,885 429.884,474	5	284.581,296 429.890,302	19.481
5	284.581,296 429.890,302	6	284.574,823 429.894,157	7.534

Punct început	X / Y	Punct sfârșit	X / Y	Lungime segment (** (m)
6	284.574,823 429.894,157	1	284.528,286 429.870,568	52.174

** Lungimile segmentelor sunt determinate în planul de proiecție Stereo 70 și sunt rotunjite la 1 milimetru.

*** Distanța dintre puncte este formată din segmente cumulate ce sunt mai mici decât valoarea 1 milimetru.

**DATE DESPRE IMOBILUL NR. 12822**

Oficiul de Cadastru și Publicitate Imobiliară CARAS-SEVERIN
Biroul de Cadastru și Publicitate Imobiliară Caransebes

A. Partea I. Descrierea imobilului

TEREN Extravilan

Nr. CF vechi:932-Petroșnița

Nr. topografic:1661/1

Adresa: Jud. Caraș-Severin

Nr. Crt	Nr cadastral Nr. topografic	Suprafața* (mp)	Observații / Referințe
A1	30538	Din acte: 3.003 Masurata: 3.968	Sector cadastral:8 Teren neimprejmuit;

B. Partea II. Proprietari și acte

Inscrieri privitoare la dreptul de proprietate și alte drepturi reale		Referințe
696 / 15/04/1942		
Act nr. 0, din 04/11/1111;		
B1	interdicție de instrainare și grevare în favoarea: Iovanovici Ilie <i>OBSERVATII: (provenita din conversia CF 932-Petrosnița)</i>	A1
1590 / 08/04/1997		
Act Notarial nr. 122/1997, din 01/01/1997 emis de NP Lapadat Maria;		
B2	Intabulare, drept de PROPRIETATE drept mostenire și partaj, dobândit prin Succesiune, cota actuala 3003/3968, cota initiala 1/1 1) GHERGA ILIE <i>OBSERVATII: (provenita din conversia CF 932-Petrosnița)</i>	A1
/		
Act Normativ nr. 7, din 13/03/1996 emis de PARLAMENTUL ROMÂNIEI;		
B3	Inscrierea provizorie, drept de PROPRIETATE, dobândit prin Lege, cota actuala 965/3968 1) COMUNA BUCOȘNIȚA , CIF:3227645, PROPRIETAR NEIDENTIFICAT	A1

C. Partea III. SARCINI

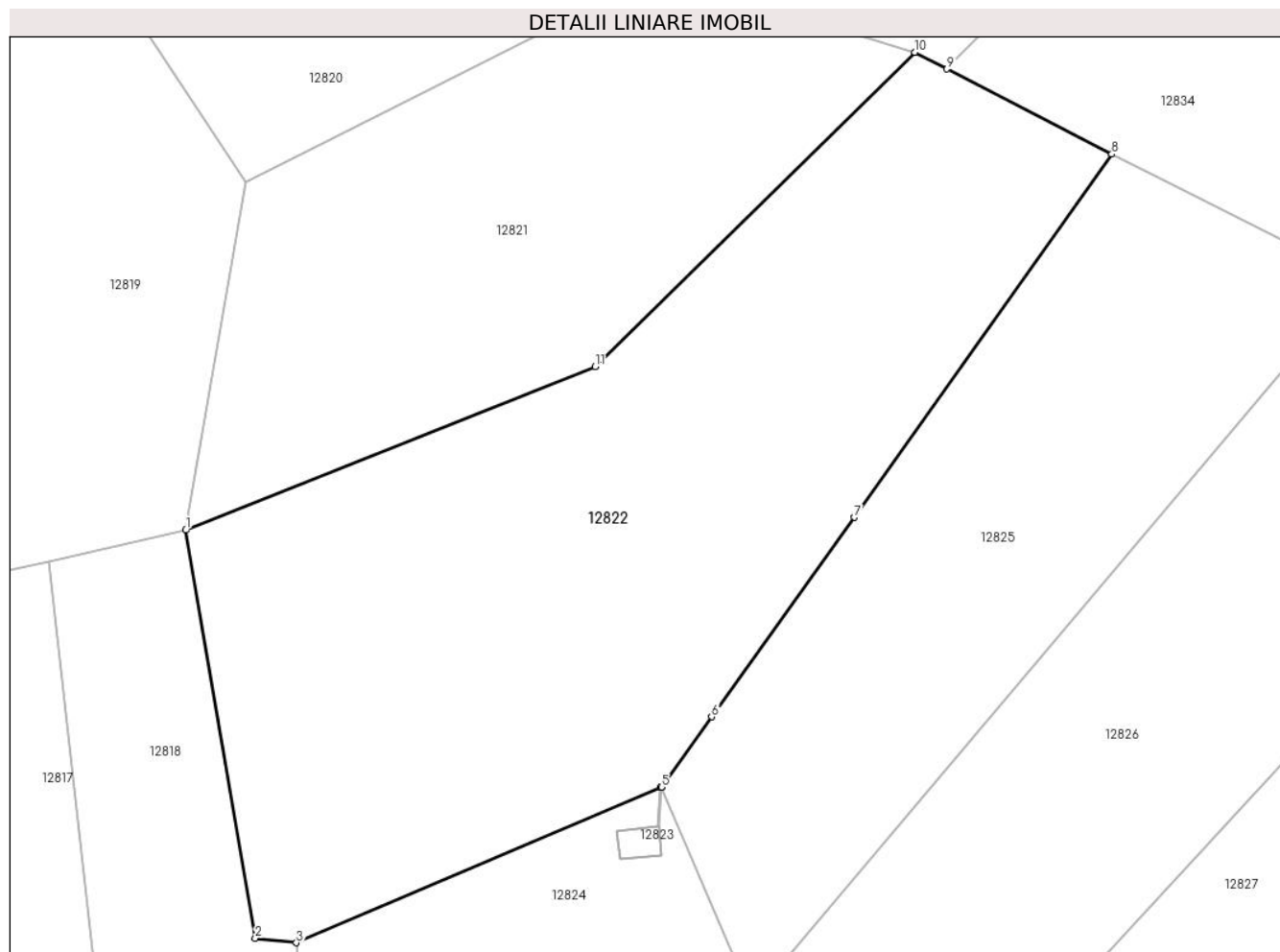
Inscrieri privind dezmembramintele dreptului de proprietate, drepturi reale de garanție și sarcini		Referințe
696 / 15/04/1942		
Act nr. 0, din 04/11/1111;		
C1	Intabulare, drept de UZUFRACT VIAGER, cota actuala 3003/3968 1) IOVANOVICI ILIE <i>OBSERVATII: (provenita din conversia CF 932-Petrosnița)</i>	A1

Anexa Nr. 1 La Partea I

Teren

Nr cadastral	Suprafața (mp)*	Observații / Referințe
30538	Din acte: 3.003 Masurata: 3.968	

* Suprafața este determinată în planul de proiecție Stereo 70.



Date referitoare la teren

Crt	Categorie folosință	Intra vilan	Suprafața (mp)	Tarla	Parcelă	Nr. topo	Observații / Referințe
1	faneata	NU	3.968	-	-	1661/1	Fâneață în Dealu Mare

Lungime Segmente

1) Valorile lungimilor segmentelor sunt obținute din proiecție în plan.

Punct început	X / Y	Punct sfârșit	X / Y	Lungime segment (** (m)
1	284.521,878 429.833,372	2	284.529,328 429.789,73	44.273
2	284.529,328 429.789,73	3	284.533,726 429.789,247	4.424
3	284.533,726 429.789,247	4	284.572,669 429.805,855	42.337
4	284.572,669 429.805,855	5	284.572,774 429.805,9	0.114
5	284.572,774 429.805,9	6	284.578,154 429.813,416	9.243

Punct început	X / Y	Punct sfârșit	X / Y	Lungime segment (** (m)
6	284.578,154 429.813,416	7	284.593,422 429.834,743	26.229
7	284.593,422 429.834,743	8	284.620,944 429.873,588	47.607
8	284.620,944 429.873,588	9	284.603,322 429.882,698	19.838
9	284.603,322 429.882,698	10	284.599,885 429.884,474	3.869
10	284.599,885 429.884,474	11	284.565,692 429.850,862	47.947
11	284.565,692 429.850,862	1	284.521,878 429.833,372	47.176

** Lungimile segmentelor sunt determinate în planul de proiecție Stereo 70 și sunt rotunjite la 1 milimetru.

*** Distanța dintre puncte este formată din segmente cumulate ce sunt mai mici decât valoarea 1 milimetru.

**DATE DESPRE IMOBILUL NR. 12823**

Oficiul de Cadastru și Publicitate Imobiliară CARAS-SEVERIN
Biroul de Cadastru și Publicitate Imobiliară Caransebes

A. Partea I. Descrierea imobilului

TEREN Extravilan

Adresa: Jud. Caraș-Severin

Nr. Crt	Nr cadastral Nr. topografic	Suprafața* (mp)	Observații / Referințe
A1	30918	14	Sector cadastral:8 Teren neimprejmuit;

Construcții

Crt	Nr cadastral Nr. topografic	Adresa	Observații / Referințe
A1.1	30918-C1	Jud. Caraș-Severin	Nr. niveluri:1; S. construita la sol:14 mp; LEA 220 kV Portile de Fier - Resita, stalp nr.307, metal, 1970

B. Partea II. Proprietari și acte

Inscrieri privitoare la dreptul de proprietate și alte drepturi reale	Referințe
27928 / 06/11/2013	
Act Normativ nr. 1184, din 30/11/2011 emis de Guvernul Romaniei (act normativ nr. 123/16-07-2012 emis de Parlamentul Romaniei; act normativ nr. 1705/21-12-2006 emis de Guvernul Romaniei; documentatie cadastrala vizata la 11.11.2013);	
B1	Intabulare, drept de PROPRIETATEHG.1705/2006, HG.1184/2011-anexa nr.7, dobandit prin Lege, cota actuala 1/1, cota initiala 1/1 1) STATUL ROMAN- DOMENIUL PUBLIC

C. Partea III. SARCINI

Inscrieri privind dezmembramintele dreptului de proprietate, drepturi reale de garanție și sarcini	Referințe
934 / 15/01/2014	
Act Administrativ nr. 1, din 29/06/2004 emis de MINISTERUL ECONOMIEI SI COMERTULUI;	
C1	Intabulare, drept de CONCESIUNEpe o perioada de 49 ani incepand cu data de 29.06.2004 1) COMPANIA NATIONALA DE TRANSPORT AL ENERGIEI ELECTRICE TRANSELECTRICA SA, CIF: 13328043

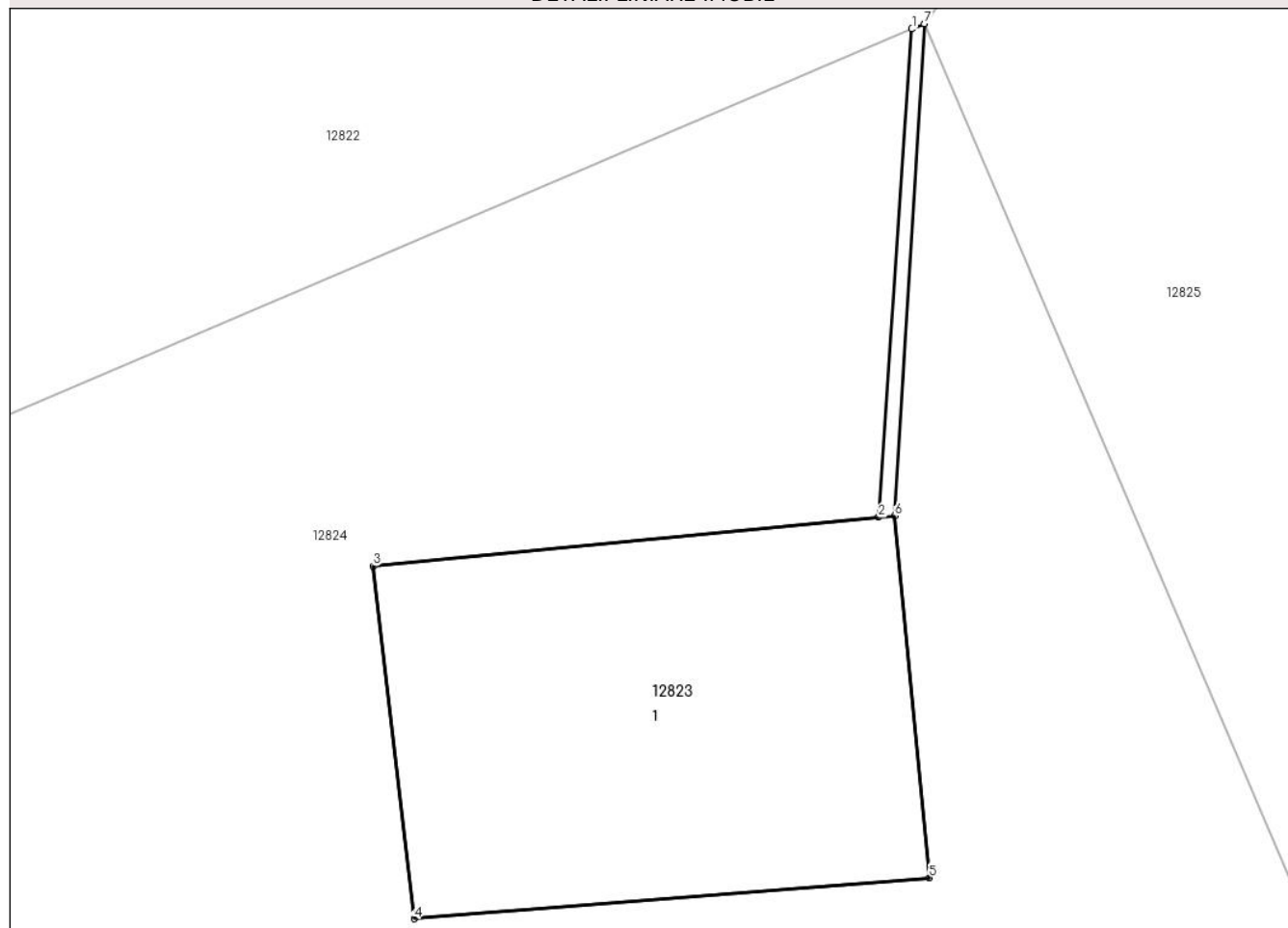
Anexa Nr. 1 La Partea I

Teren

Nr cadastral	Suprafața (mp)*	Observații / Referințe
30918	14	

* Suprafața este determinată în planul de proiecție Stereo 70.

DETALII LINIARE IMOBIL



Date referitoare la teren

Crt	Categorie folosință	Intravilan	Suprafața (mp)	Tarla	Parcelă	Nr. topo	Observații / Referințe
1	fâneata	NU	14	-	-	-	Fâneată în Dealu Mare

Date referitoare la construcții

Crt	Număr	Destinație construcție	Supraf. (mp)	Situație juridică	Observații / Referințe
A1.1	30918-C1	construcții industriale și edilitare	14	Cu acte	Nr. niveluri:1; S. construită la sol:14 mp; LEA 220 kV Portile de Fier - Resita, stalp nr.307, metal, 1970

Lungime Segmente

1) Valorile lungimilor segmentelor sunt obținute din proiecție în plan.

Punct început	X / Y	Punct sfârșit	X / Y	Lungime segment (** (m)
1	284.572,669 429.805,855	2	284.572,381 429.801,651	4.214
2	284.572,381 429.801,651	3	284.568,023 429.801,231	4.378
3	284.568,023 429.801,231	4	284.568,377 429.798,194	3.058

Punct început	X / Y	Punct sfârșit	X / Y	Lungime segment (** (m)
4	284.568,377 429.798,194	5	284.572,819 429.798,548	4.456
5	284.572,819 429.798,548	6	284.572,519 429.801,664	3.13
6	284.572,519 429.801,664	7	284.572,774 429.805,9	4.244
7	284.572,774 429.805,9	1	284.572,669 429.805,855	0.114

** Lungimile segmentelor sunt determinate în planul de proiecție Stereo 70 și sunt rotunjite la 1 milimetru.

*** Distanța dintre puncte este formată din segmente cumulate ce sunt mai mici decât valoarea 1 milimetru.

**DATE DESPRE IMOBILUL NR. 12824**

Oficiul de Cadastru și Publicitate Imobiliară CARAS-SEVERIN
Biroul de Cadastru și Publicitate Imobiliară Caransebes

A. Partea I. Descrierea imobilului

TEREN Extravilan

Nr. CF vechi:738-Petroșnița

Nr. topografic:1656/1

Adresa: Jud. Caraș-Severin

Nr. Crt	Nr cadastral Nr. topografic	Suprafața* (mp)	Observații / Referințe
A1	30493	10.517	Sector cadastral:8 Teren neimprejmuit;

B. Partea II. Proprietari și acte

Inscrieri privitoare la dreptul de proprietate și alte drepturi reale		Referințe
2572 / 18/09/1929		
Contract De Donatie nr. 0, din 04/11/1111;		
B1	Intabulare, drept de PROPRIETATE, dobandit prin Conventie, cota actuala 1/2, cota initiala 1/2 1) CILIBIA ION <i>OBSERVATII: (provenita din conversia CF 738- Petrosnita)</i>	A1
B2	Intabulare, drept de PROPRIETATE, dobandit prin Conventie, cota actuala 1/2, cota initiala 1/2 1) CILIBIA MARIA , nasc.Bacila <i>OBSERVATII: (provenita din conversia CF 738- Petrosnita)</i>	A1
B3	interdictie de instrainare si grevare in favoarea: Bacila Rusalin <i>OBSERVATII: (provenita din conversia CF 738- Petrosnita)</i>	A1
/		
Act Normativ nr. 7, din 13/03/1996 emis de PARLAMENTUL ROMÂNIEI (ADEVÉRINȚA 2446/08.05.2023, EMISĂ DE PRIMĂRIA COMUNEI BUCOȘNIȚA);		
B4	Se notează posesia faptică în favoarea lui 1) CILIBIA IOAN	A1

C. Partea III. SARCINI .

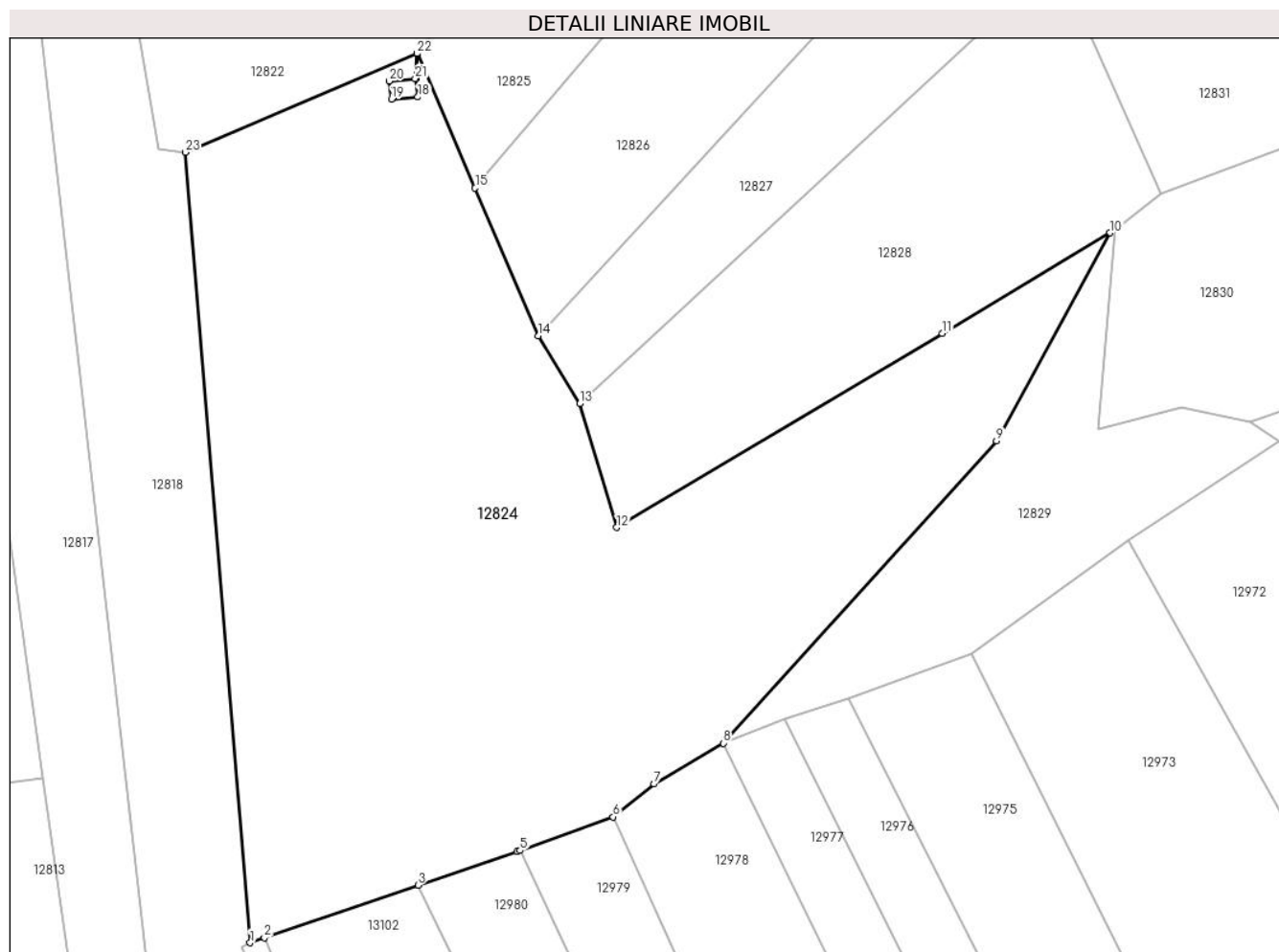
Inscrieri privind dezmembramintele dreptului de proprietate, drepturi reale de garanție și sarcini	Referințe
NU SUNT	

Anexa Nr. 1 La Partea I

Teren

Nr cadastral	Suprafața (mp)*	Observații / Referințe
30493	10.517	

* Suprafața este determinată în planul de proiecție Stereo 70.



Date referitoare la teren

Crt	Categorie folosință	Intramilan	Suprafața (mp)	Tarla	Parcelă	Nr. topo	Observații / Referințe
1	fâneata	NU	10.517	-	-	1656/1	Fâneată în Dealu Mare

Lungime Segmente

1) Valorile lungimilor segmentelor sunt obținute din proiecție în plan.

Punct început	X / Y	Punct sfârșit	X / Y	Lungime segment (** (m)
1	284.544,644 429.656,547	2	284.547,026 429.657,361	2.517
3	284.572,881 429.666,188	4	284.589,463 429.671,85	17.522
5	284.590,015 429.672,057	6	284.605,609 429.677,678	16.576
7	284.612,524 429.683,2	8	284.624,135 429.690,054	13.483
9	284.670,057 429.740,808	10	284.689,146 429.775,756	39.822

Punct început	X / Y	Punct sfârșit	X / Y	Lungime segment (** (m)
2	284.547,026 429.657,361	3	284.572,881 429.666,188	27.32
4	284.589,463 429.671,85	5	284.590,015 429.672,057	0.59
6	284.605,609 429.677,678	7	284.612,524 429.683,2	8.849
8	284.624,135 429.690,054	9	284.670,057 429.740,808	68.446
10	284.689,146 429.775,756	11	284.660,931 429.758,88	32.877

Punct început	X / Y	Punct sfârșit	X / Y	Lungime segment (** (m)
11	284.660,931 429.758,88	12	284.606,26 429.726,278	63.654
13	284.600,007 429.747,048	14	284.593,069 429.758,442	13.34
15	284.582,45 429.783,274	16	284.572,774 429.805,9	24.608
17	284.572,519 429.801,664	18	284.572,819 429.798,548	3.13
19	284.568,377 429.798,194	20	284.568,023 429.801,231	3.058
21	284.572,381 429.801,651	22	284.572,669 429.805,855	4.214
23	284.533,726 429.789,247	1	284.544,644 429.656,547	133.148

Punct început	X / Y	Punct sfârșit	X / Y	Lungime segment (** (m)
12	284.606,26 429.726,278	13	284.600,007 429.747,048	21.691
14	284.593,069 429.758,442	15	284.582,45 429.783,274	27.007
16	284.572,774 429.805,9	17	284.572,519 429.801,664	4.244
18	284.572,819 429.798,548	19	284.568,377 429.798,194	4.456
20	284.568,023 429.801,231	21	284.572,381 429.801,651	4.378
22	284.572,669 429.805,855	23	284.533,726 429.789,247	42.337

** Lungimile segmentelor sunt determinate în planul de proiecție Stereo 70 și sunt rotunjite la 1 milimetru.

*** Distanța dintre puncte este formată din segmente cumulate ce sunt mai mici decât valoarea 1 milimetru.

**DATE DESPRE IMOBILUL NR. 12825**

Oficiul de Cadastru și Publicitate Imobiliară CARAS-SEVERIN
Biroul de Cadastru și Publicitate Imobiliară Caransebes

A. Partea I. Descrierea imobilului

TEREN Extravilan

Nr. CF vechi:1165-Petroșnița
Nr. topografic:Parte din 1660

Adresa: Jud. Caraș-Severin

Nr. Crt	Nr cadastral Nr. topografic	Suprafața* (mp)	Observații / Referințe
A1		2.320	Sector cadastral:8 Teren neimprejmuit;

B. Partea II. Proprietari și acte

Inscrieri privitoare la dreptul de proprietate și alte drepturi reale	Referințe	
1 / 01/01/1900		
Act Notarial nr. 0, din 01/01/1900 emis de -;		
B1	Intabulare, drept de PROPRIETATE, dobandit prin Conventie, cota actuala 6/30 1) BONA NISTOR	A1
715 / 18/10/1985		
Act Notarial nr. 260, din 01/01/1985 emis de NOTARIATUL CARANSEBEȘ;		
B2	Intabulare, drept de PROPRIETATE, dobandit prin Conventie, cota actuala 3/30 1) BONA SIMION	A1
B3	Intabulare, drept de PROPRIETATE, dobandit prin Conventie, cota actuala 1/30 1) BONA SIMION	A1
B4	Intabulare, drept de PROPRIETATE, dobandit prin Conventie, cota actuala 1/30 1) PANTELIE TEODORA, născ. Bona	A1
B5	Intabulare, drept de PROPRIETATE, dobandit prin Conventie, cota actuala 1/30 1) MATEI BONA FLORICA	A1
1376 / 11/04/1995		
Act Notarial nr. 150, din 01/01/1995 emis de NOTARIATUL CARANSEBEȘ;		
B6	Intabulare, drept de PROPRIETATE, dobandit prin Succesiune, cota actuala 18/30 1) PAICA FLOAREA, născ. Bona	A1
/		
Act Normativ nr. 7, din 13/03/1996 emis de PARLAMENTUL ROMÂNIEI (ADEVERINȚA 4574/14.09.2023, EMISĂ DE PRIMĂRIA COMUNEI BUCOȘNIȚA);		
B7	Se notează posesia faptică în favoarea lui 1) BONA SIMION	A1

C. Partea III. SARCINI .

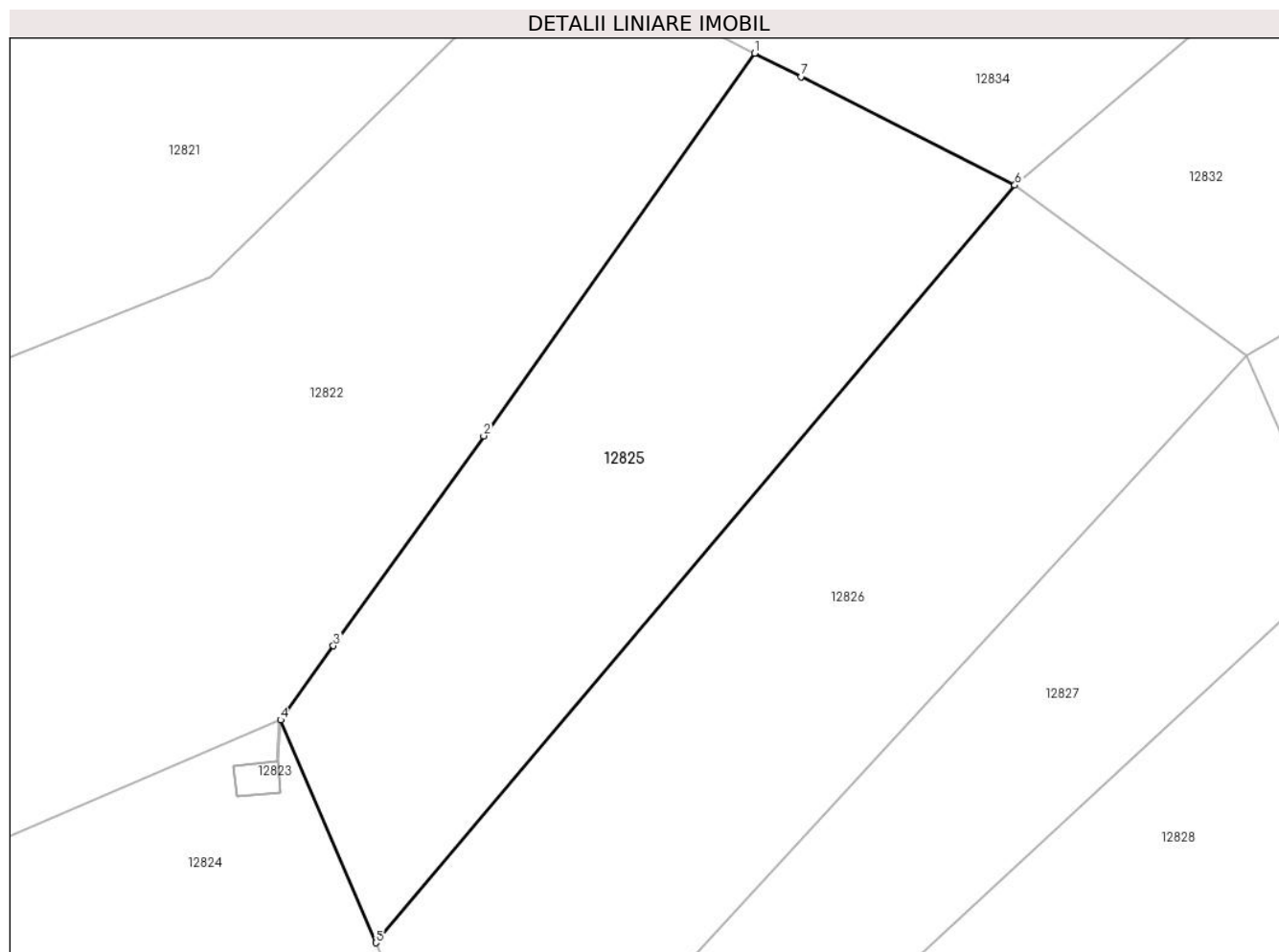
Inscrieri privind dezmembramintele dreptului de proprietate, drepturi reale de garanție și sarcini	Referințe
NU SUNT	

Anexa Nr. 1 La Partea I

Teren

Nr cadastral	Suprafața (mp)*	Observații / Referințe
	2.320	

* Suprafața este determinată în planul de proiecție Stereo 70.



Date referitoare la teren

Crt	Categorie folosință	Intravilan	Suprafața (mp)	Tarla	Parcelă	Nr. topo	Observații / Referințe
1	fâneata	NU	2.320	-	-	Parte din 1660	Fâneată în Dealu Mare

Lungime Segmente

1) Valorile lungimilor segmentelor sunt obținute din proiecție în plan.

Punct început	X / Y	Punct sfârșit	X / Y	Lungime segment (** (m)
1	284.620,944 429.873,588	2	284.593,422 429.834,743	47.607
2	284.593,422 429.834,743	3	284.578,154 429.813,416	26.229
3	284.578,154 429.813,416	4	284.572,774 429.805,9	9.243
4	284.572,774 429.805,9	5	284.582,45 429.783,274	24.608
5	284.582,45 429.783,274	6	284.647,39 429.860,189	100.663

Punct început	X / Y	Punct sfârșit	X / Y	Lungime segment (** (m)
6	284.647,39 429.860,189	7	284.625,646 429.871,206	24.376
7	284.625,646 429.871,206	1	284.620,944 429.873,588	5.271

** Lungimile segmentelor sunt determinate în planul de proiecție Stereo 70 și sunt rotunjite la 1 milimetru.

*** Distanța dintre puncte este formată din segmente cumulate ce sunt mai mici decât valoarea 1 milimetru.

**DATE DESPRE IMOBILUL NR. 12826**

Oficiul de Cadastru și Publicitate Imobiliară CARAS-SEVERIN
Biroul de Cadastru și Publicitate Imobiliară Caransebes

A. Partea I. Descrierea imobilului

TEREN Extravilan

Nr. CF vechi:1165-Petroșnița
Nr. topografic:Parte din 1660, 1659

Adresa: Jud. Caraș-Severin

Nr. Crt	Nr cadastral Nr. topografic	Suprafața* (mp)	Observații / Referințe
A1		Din acte: 5.438 Masurata: 2.882	Sector cadastral:8 Teren neimprejmuit;

B. Partea II. Proprietari și acte

Inscrieri privitoare la dreptul de proprietate și alte drepturi reale	Referințe	
1 / 01/01/1900		
Act Notarial nr. 0, din 01/01/1900 emis de -;		
B1	Intabulare, drept de PROPRIETATE, dobandit prin Conventie, cota actuala 6/30 1) BONA NISTOR	A1
715 / 18/10/1985		
Act Notarial nr. 260, din 01/01/1985 emis de NOTARIATUL CARANSEBEȘ;		
B2	Intabulare, drept de PROPRIETATE, dobandit prin Conventie, cota actuala 3/30 1) BONA SIMION	A1
B3	Intabulare, drept de PROPRIETATE, dobandit prin Conventie, cota actuala 1/30 1) BONA SIMION	A1
B4	Intabulare, drept de PROPRIETATE, dobandit prin Conventie, cota actuala 1/30 1) PANTELIE TEODORA , născ. Bona	A1
B5	Intabulare, drept de PROPRIETATE, dobandit prin Conventie, cota actuala 1/30 1) MATEI BONA FLORICA	A1
1376 / 11/04/1995		
Act Notarial nr. 150, din 01/01/1995 emis de NOTARIATUL CARANSEBEȘ;		
B6	Intabulare, drept de PROPRIETATE, dobandit prin Succesiune, cota actuala 18/30 1) PAICA FLOAREA , născ. Bona	A1

C. Partea III. SARCINI .

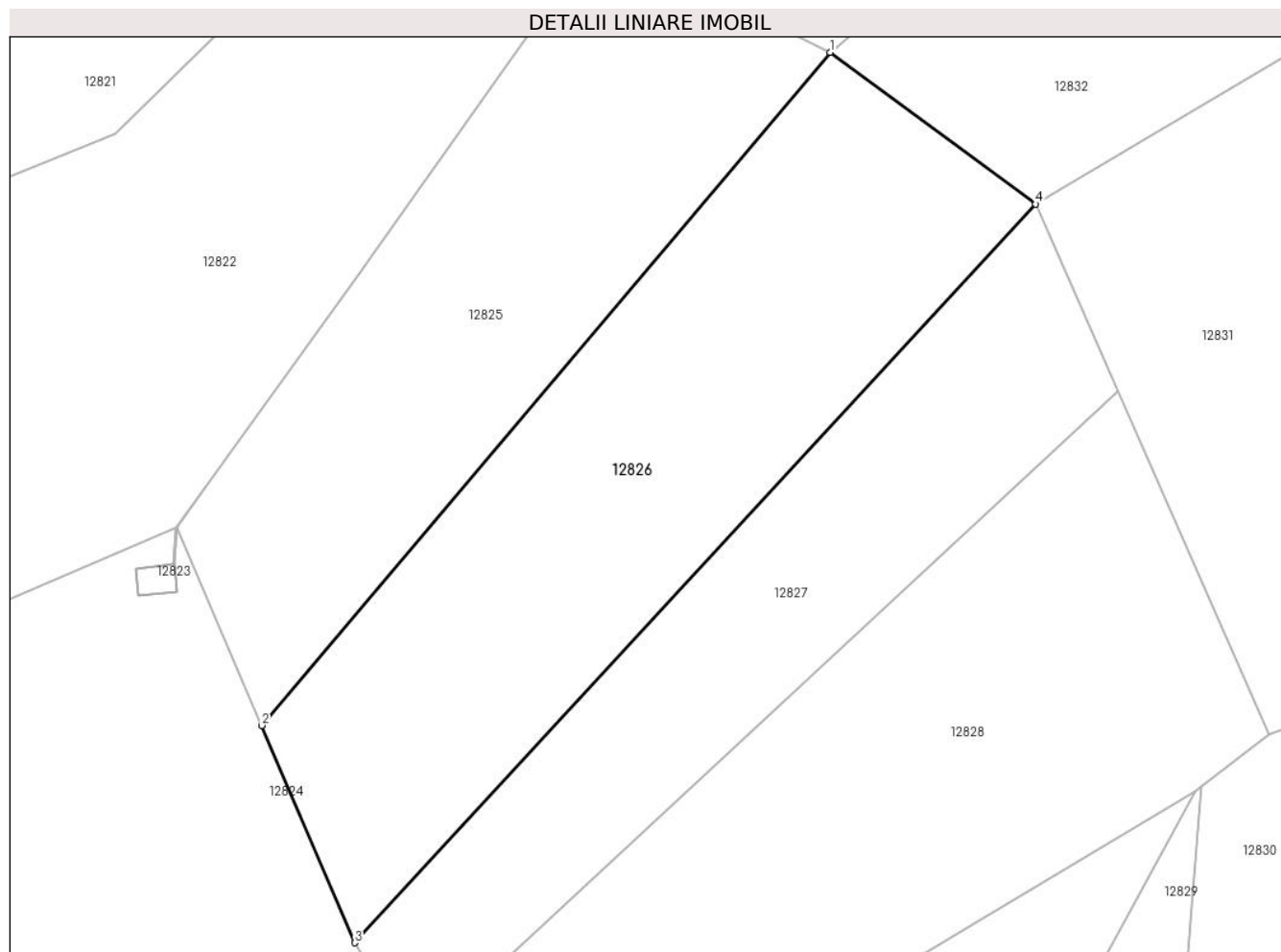
Inscrieri privind dezmembramintele dreptului de proprietate, drepturi reale de garanție și sarcini	Referințe
NU SUNT	

Anexa Nr. 1 La Partea I

Teren

Nr cadastral	Suprafața (mp)*	Observații / Referințe
	Din acte: 5.438 Masurata: 2.882	

* Suprafața este determinată în planul de proiecție Stereo 70.



Date referitoare la teren

Crt	Categorie folosință	Intravilan	Suprafața (mp)	Tarla	Parcelă	Nr. topo	Observații / Referințe
1	faneata	NU	2.882	-	-	Parte din 1660, 1659	Fâneată în Dealu Mare, restul de suprafață se regăsește la id 12825, 12827

Lungime Segmente

1) Valorile lungimilor segmentelor sunt obținute din proiecție în plan.

Punct început	X / Y	Punct sfârșit	X / Y	Lungime segment (** (m)
1	284.647,39 429.860,189	2	284.582,45 429.783,274	100.663
2	284.582,45 429.783,274	3	284.593,069 429.758,442	27.007
3	284.593,069 429.758,442	4	284.670,9 429.842,846	114.812
4	284.670,9 429.842,846	1	284.647,39 429.860,189	29.215

**** Lungimile segmentelor sunt determinate în planul de proiecţie Stereo 70 şi sunt rotunjite la 1 milimetru.**

***** Distanţa dintre puncte este formată din segmente cumulate ce sunt mai mici decât valoarea 1 milimetru.**

**DATE DESPRE IMOBILUL NR. 12827**

Oficiul de Cadastru și Publicitate Imobiliară CARAS-SEVERIN
Biroul de Cadastru și Publicitate Imobiliară Caransebes

A. Partea I. Descrierea imobilului

TEREN Extravilan

Nr. CF vechi:688, 1165- PETROȘNIȚA
Nr. topografic:PARTE DIN 1657, 1658, 1659

Adresa: Jud. Caraș-Severin

Nr. Crt	Nr cadastral Nr. topografic	Suprafața* (mp)	Observații / Referințe
A1		1.943	Sector cadastral:8 Teren neimprejmuit;

B. Partea II. Proprietari și acte

Inscrieri privitoare la dreptul de proprietate și alte drepturi reale		Referințe
/		
Act Normativ nr. 7, din 13/03/1996 emis de PARLAMENTUL ROMÂNIEI;		
B1	Intabulare, drept de PROPRIETATE, dobândit prin Lege, cota actuala 1/1 1) NEIDENTIFICAT NEIDENTIFICAT	A1
Act Normativ nr. 7, din 13/03/1996 emis de PARLAMENTUL ROMÂNIEI (ADEVÉRINȚA 4577/14.09.2023, EMISĂ DE PRIMĂRIA COMUNEI BUCOȘNIȚA);		
B2	Se notează posesia faptică în favoarea lui 1) DORCA NINA	A1

C. Partea III. SARCINI .

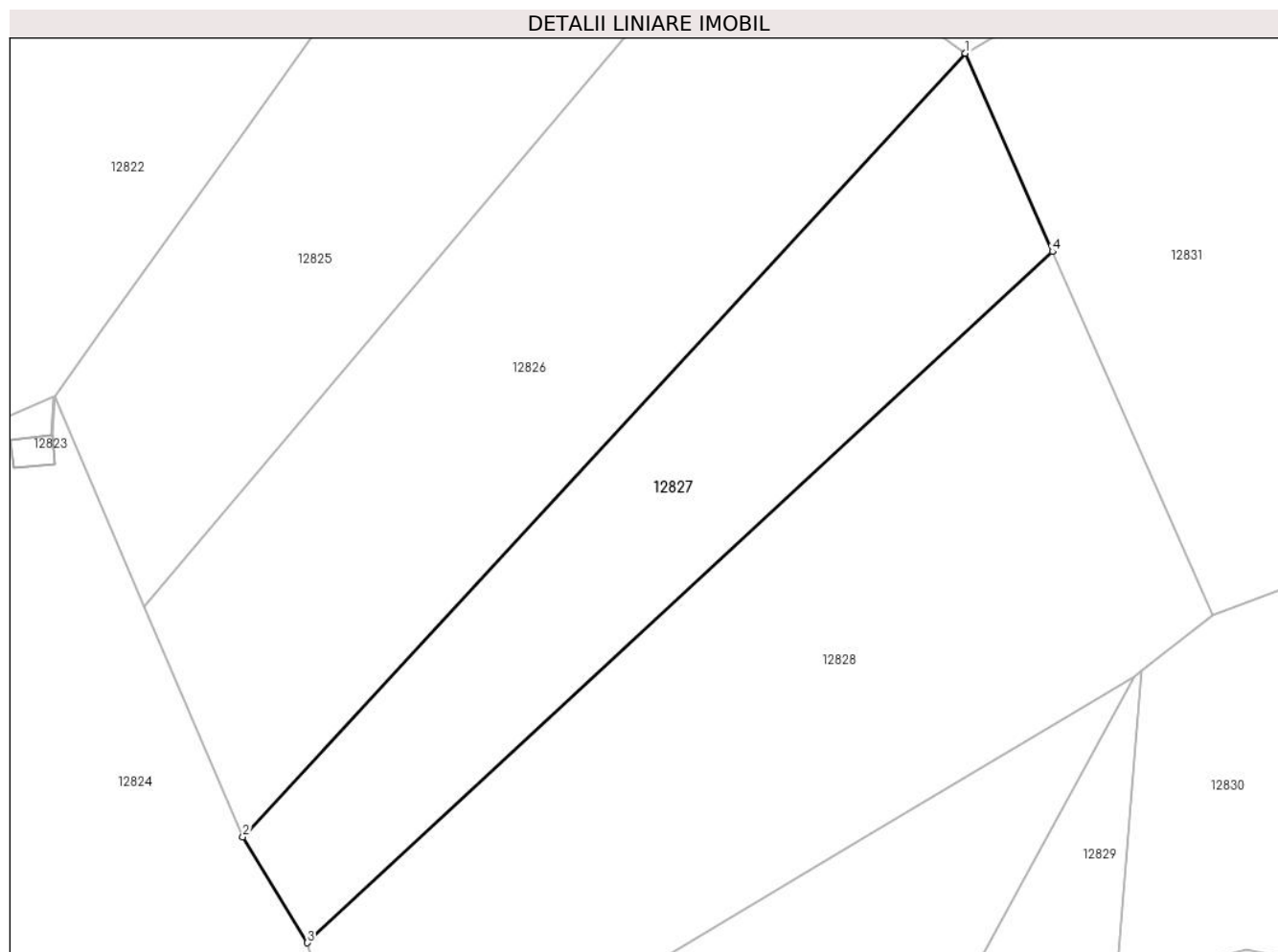
Inscrieri privind dezmembramintele dreptului de proprietate, drepturi reale de garanție și sarcini	Referințe
NU SUNT	

Anexa Nr. 1 La Partea I

Teren

Nr cadastral	Suprafața (mp)*	Observații / Referințe
	1.943	

* Suprafața este determinată în planul de proiecție Stereo 70.



Date referitoare la teren

Crt	Categorie folosință	Intravilan	Suprafața (mp)	Tarla	Parcelă	Nr. topo	Observații / Referințe
1	faneata	NU	1.943	-	-	PARTE DIN 1657, 1658, 1659	Fâneată în Dealu Laticu

Lungime Segmente

1) Valorile lungimilor segmentelor sunt obținute din proiecție în plan.

Punct început	X / Y	Punct sfârșit	X / Y	Lungime segment (** (m))
1	284.670,9 429.842,846	2	284.593,069 429.758,442	114.812
2	284.593,069 429.758,442	3	284.600,007 429.747,048	13.34
3	284.600,007 429.747,048	4	284.680,295 429.821,506	109.5
4	284.680,295 429.821,506	1	284.670,9 429.842,846	23.317

**** Lungimile segmentelor sunt determinate în planul de proiecție Stereo 70 și sunt rotunjite la 1 milimetru.**

***** Distanța dintre puncte este formată din segmente cumulate ce sunt mai mici decât valoarea 1 milimetru.**

**DATE DESPRE IMOBILUL NR. 12828**

Oficiul de Cadastru și Publicitate Imobiliară CARAS-SEVERIN
Biroul de Cadastru și Publicitate Imobiliară Caransebes

A. Partea I. Descrierea imobilului

TEREN Extravilan

Nr. CF vechi:688-Petroșnița
Nr. topografic:Parte din 1657, 1658

Adresa: Jud. Caraș-Severin

Nr. Crt	Nr cadastral Nr. topografic	Suprafața* (mp)	Observații / Referințe
A1		Din acte: 4.531 Masurata: 3.405	Sector cadastral:8 Teren neimprejmuit;

B. Partea II. Proprietari și acte

Inscrieri privitoare la dreptul de proprietate și alte drepturi reale	Referințe
1 / 01/01/1900	
Act Notarial nr. 0, din 01/01/1900 emis de -;	
B1	A1
Intabulare, drept de PROPRIETATE, dobandit prin Conventie, cota actuala 2/20 1) BACILA ILIE	
697 / 11/04/1940	
Act Notarial nr. 0, din 05/10/1937 emis de -;	
B2	A1
Intabulare, drept de PROPRIETATE, dobandit prin Conventie, cota actuala 6/20 1) DORCA ION , căs. cu Gurgu Nina, dom. în Petroșnița	
832 / 24/11/1962	
Act Notarial nr. 123, din 01/01/1962 emis de Notariatul de Stat al Raionului Caransebes;	
B3	A1
Intabulare, drept de PROPRIETATE drept moștenire testamentară, dobandit prin Succesiune, cota actuala 12/20 1) IOVANOVICI NISTOR , fiul lui Gheorghe și Ioana, dom. în Petroșnița	

C. Partea III. SARCINI .

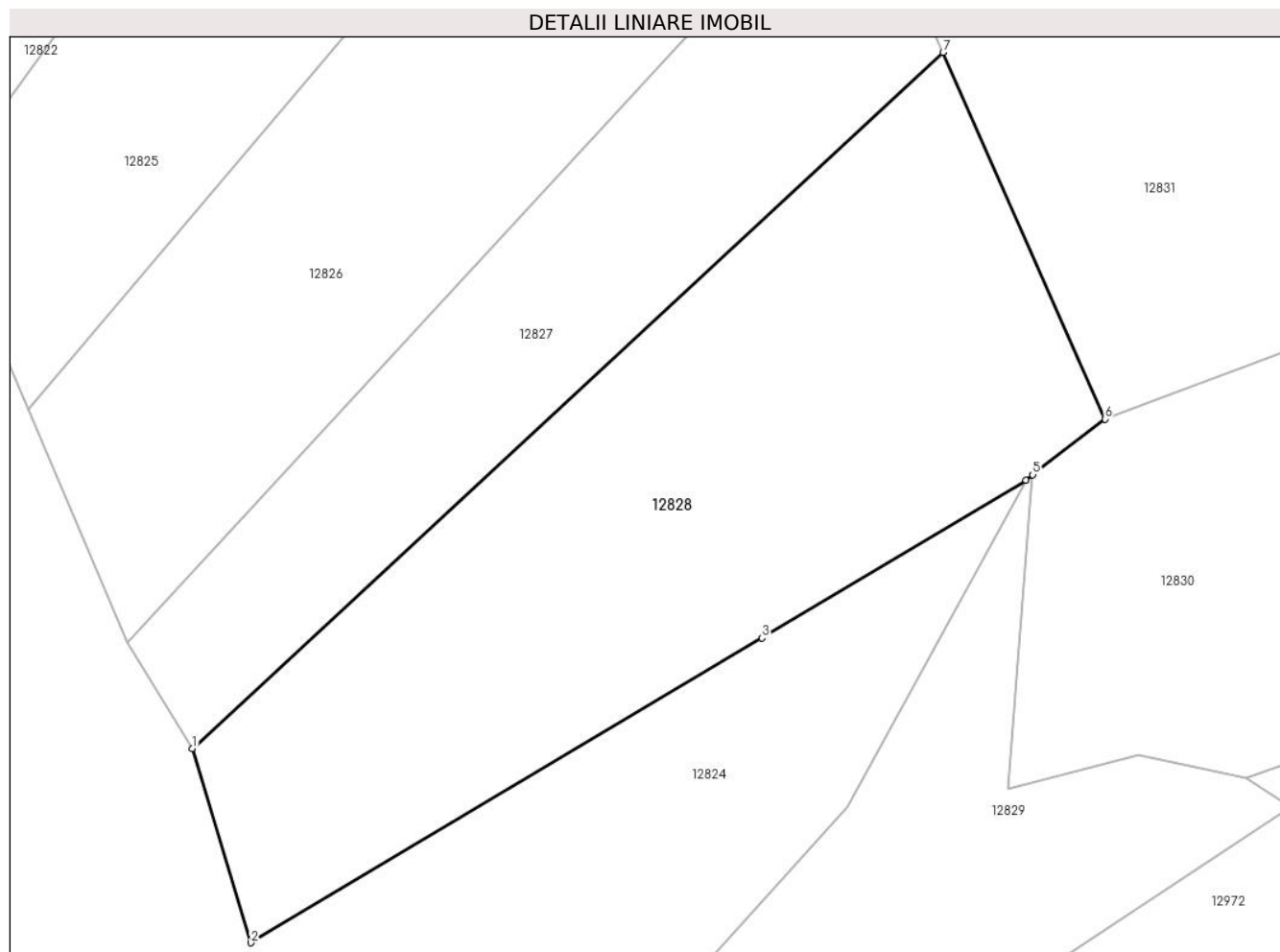
Inscrieri privind dezmembramintele dreptului de proprietate, drepturi reale de garanție și sarcini	Referințe
NU SUNT	

Anexa Nr. 1 La Partea I

Teren

Nr cadastral	Suprafața (mp)*	Observații / Referințe
	Din acte: 4.531 Masurata: 3.405	

* Suprafața este determinată în planul de proiecție Stereo 70.



Date referitoare la teren

Crt	Categorie folosință	Intra vilan	Suprafața (mp)	Tarla	Parcelă	Nr. topo	Observații / Referințe
1	faneata	NU	3.405	-	-	Parte din 1657, 1658	Fâneată în Dealu Mare, restul de suprafață se regăsește la id 12827

Lungime Segmente

1) Valorile lungimilor segmentelor sunt obținute din proiecție în plan.

Punct început	X / Y	Punct sfârșit	X / Y	Lungime segment (** (m)
1	284.600,007 429.747,048	2	284.606,26 429.726,278	21.691
2	284.606,26 429.726,278	3	284.660,931 429.758,88	63.654
3	284.660,931 429.758,88	4	284.689,146 429.775,756	32.877
4	284.689,146 429.775,756	5	284.689,891 429.776,331	0.941
5	284.689,891 429.776,331	6	284.697,603 429.782,291	9.747

Punct început	X / Y	Punct sfârșit	X / Y	Lungime segment (** (m)
6	284.697,603 429.782,291	7	284.680,295 429.821,506	42.865
7	284.680,295 429.821,506	1	284.600,007 429.747,048	109.5

** Lungimile segmentelor sunt determinate în planul de proiecție Stereo 70 și sunt rotunjite la 1 milimetru.

*** Distanța dintre puncte este formată din segmente cumulate ce sunt mai mici decât valoarea 1 milimetru.

**DATE DESPRE IMOBILUL NR. 12829**

Oficiul de Cadastru și Publicitate Imobiliară CARAS-SEVERIN
Biroul de Cadastru și Publicitate Imobiliară Caransebes

A. Partea I. Descrierea imobilului

TEREN Extravilan

Nr. CF vechi:878-Petroșnița

Nr. topografic:1656/2

Adresa: Jud. Caraș-Severin

Nr. Crt	Nr cadastral Nr. topografic	Suprafața* (mp)	Observații / Referințe
A1	30496	1.963	Sector cadastral:8 Teren neimprejmuit;

B. Partea II. Proprietari și acte

Inscrieri privitoare la dreptul de proprietate și alte drepturi reale	Referințe
1139 / 17/05/1937	
Contract De Vanzare-Cumparare nr. 0, din 04/11/1111;	
B1	A1
Intabulare, drept de PROPRIETATE, dobandit prin Conventie, cota actuala 1/1, cota initiala 1/1	
1) CILIBIA ION, (cas.cu Bacila Floarea)	
OBSERVATII: (provenita din conversia CF 878)	

C. Partea III. SARCINI .

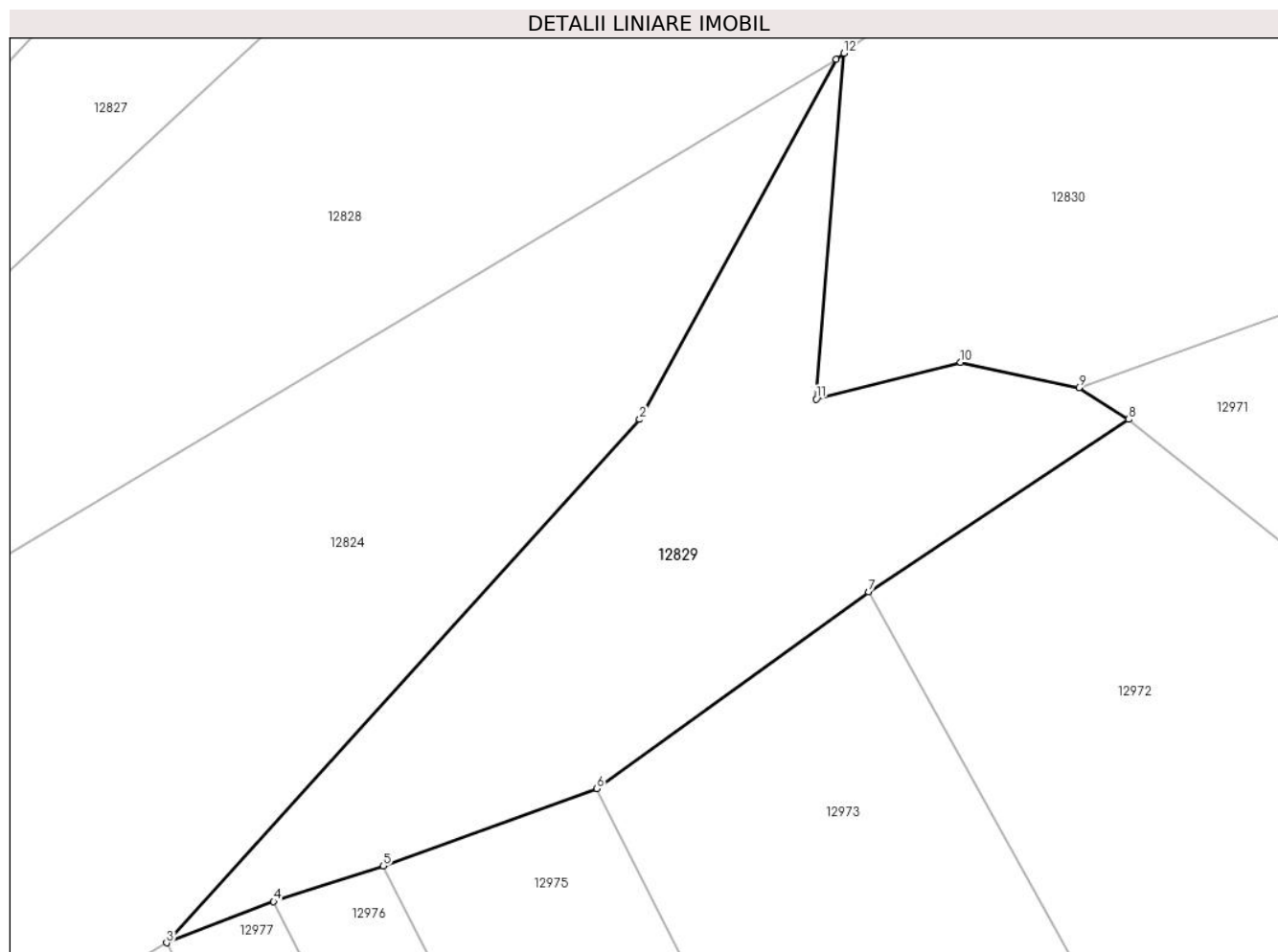
Inscrieri privind dezmembramintele dreptului de proprietate, drepturi reale de garanție și sarcini	Referințe
NU SUNT	

Anexa Nr. 1 La Partea I

Teren

Nr cadastral	Suprafața (mp)*	Observații / Referințe
30496	1.963	

* Suprafața este determinată în planul de proiecție Stereo 70.



Date referitoare la teren

Crt	Categorie folosință	Intravilan	Suprafața (mp)	Tarla	Parcelă	Nr. topo	Observații / Referințe
1	fâneata	NU	1.963	-	-	1656/2	Fâneată în Dealu Mare

Lungime Segmente

1) Valorile lungimilor segmentelor sunt obținute din proiecție în plan.

Punct început	X / Y	Punct sfârșit	X / Y	Lungime segment (** (m)
1	284.689,146 429.775,756	2	284.670,057 429.740,808	39.822
2	284.670,057 429.740,808	3	284.624,135 429.690,054	68.446
3	284.624,135 429.690,054	4	284.634,539 429.694,048	11.144
4	284.634,539 429.694,048	5	284.645,177 429.697,516	11.189
5	284.645,177 429.697,516	6	284.665,914 429.705,015	22.051

Punct început	X / Y	Punct sfârșit	X / Y	Lungime segment (** (m)
6	284.665,914 429.705,015	7	284.692,267 429.724,098	32.537
7	284.692,267 429.724,098	8	284.717,54 429.740,818	30.303
8	284.717,54 429.740,818	9	284.712,704 429.743,898	5.734
9	284.712,704 429.743,898	10	284.701,214 429.746,357	11.75
10	284.701,214 429.746,357	11	284.687,209 429.742,788	14.453
11	284.687,209 429.742,788	12	284.689,891 429.776,331	33.65
12	284.689,891 429.776,331	1	284.689,146 429.775,756	0.941

** Lungimile segmentelor sunt determinate în planul de proiecție Stereo 70 și sunt rotunjite la 1 milimetru.

*** Distanța dintre puncte este formată din segmente cumulate ce sunt mai mici decât valoarea 1 milimetru.

**DATE DESPRE IMOBILUL NR. 12830**

Oficiul de Cadastru și Publicitate Imobiliară CARAS-SEVERIN
Biroul de Cadastru și Publicitate Imobiliară Caransebes

A. Partea I. Descrierea imobilului

Nr. CF vechi: 979, 867-Petroșnița
Nr. topografic: 1654, 1655, Parte din 1653,
1652

TEREN Extravilan

Adresa: Jud. Caraș-Severin

Nr. Crt	Nr cadastral Nr. topografic	Suprafața* (mp)	Observații / Referințe
A1	31801	5.981	Sector cadastral: 8 Teren neimprejmuit;

B. Partea II. Proprietari și acte

Inscrieri privitoare la dreptul de proprietate și alte drepturi reale		Referințe
1 / 01/01/1900		
Act Notarial nr. 0, din 01/01/1900 emis de -;		
B1	Intabulare, drept de PROPRIETATE, dobandit prin Conventie, cota actuala 2648/5981 1) CRISTOI NICOLAE	A1
401 / 02/03/1944		
Act Notarial nr. 0, din 21/09/1943 emis de -;		
B2	Intabulare, drept de PROPRIETATE, dobandit prin Conventie, cota actuala 1324/5981 1) CRISTOI ION-UFA, căs. cu Maria Poenariu	A1
B3	Intabulare, drept de PROPRIETATE, dobandit prin Conventie, cota actuala 1324/5981 1) CRISTOI GHEORGHE, căs. cu Sara Cilibia	A1
/		
Act Normativ nr. 7, din 13/03/1996 emis de PARLAMENTUL ROMÂNIEI;		
B4	Se notează posesia faptică în favoarea lui 1) MIHUȚA NICOLAE	A1

C. Partea III. SARCINI

Inscrieri privind dezmembramintele dreptului de proprietate, drepturi reale de garanție și sarcini		Referințe
401 / 02/03/1944		
Act Notarial nr. 0, din 21/09/1943 emis de -;		
C1	Intabulare, drept de UZUFRACT VIAGER, cota actuala 1/4 1) CRISTOI STANA, născ. Teregovan, dom. în Petroșnița	A1

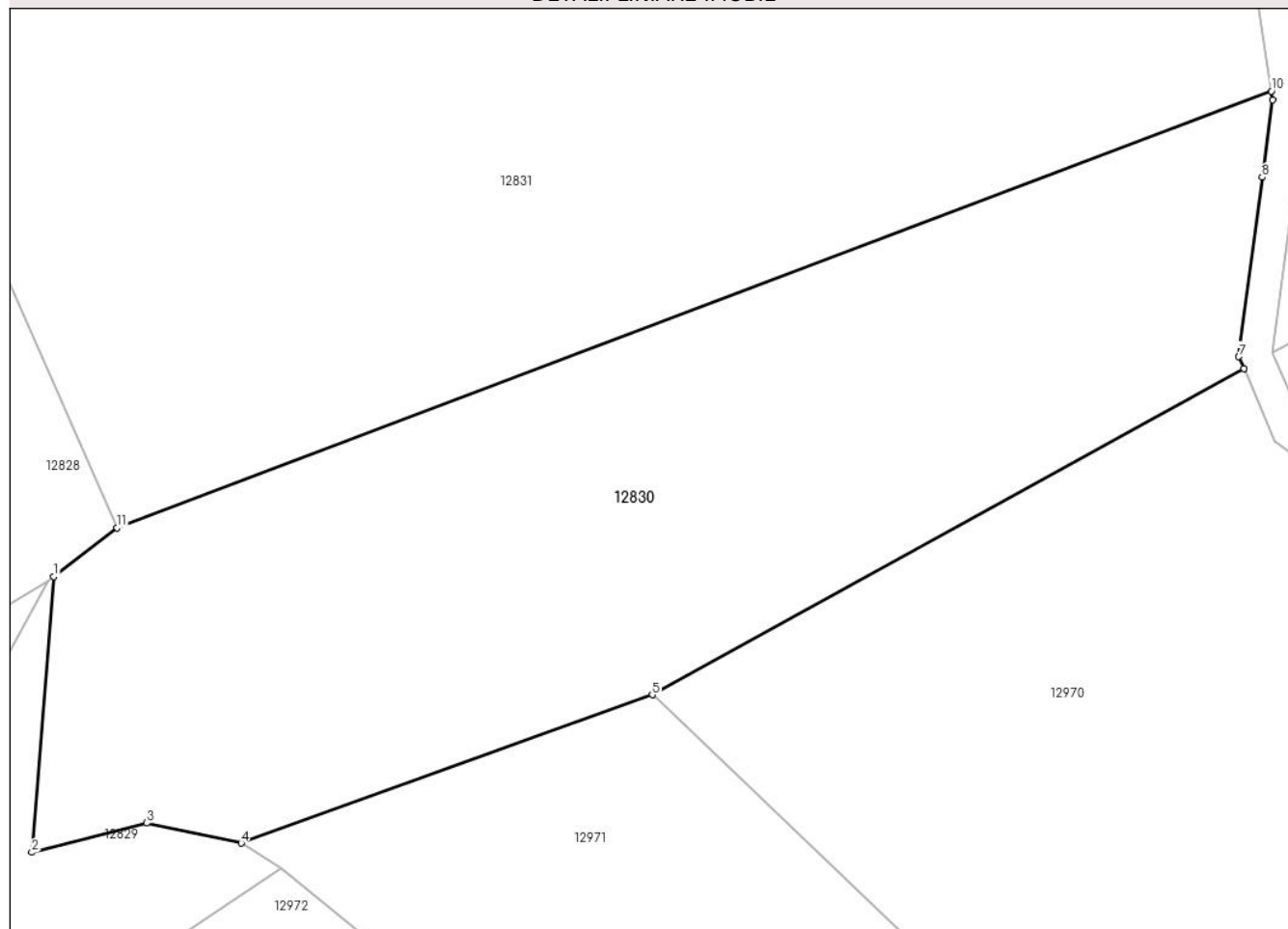
Anexa Nr. 1 La Partea I

Teren

Nr cadastral	Suprafața (mp)*	Observații / Referințe
31801	5.981	

* Suprafața este determinată în planul de proiecție Stereo 70.

DETALII LINIARE IMOBIL



Date referitoare la teren

Crt	Categorie folosință	Intravilan	Suprafața (mp)	Tarla	Parcelă	Nr. topo	Observații / Referințe
1	fâneata	NU	5.981	-	-	1654, 1655, Parte din 1653, 1652	Fâneată în Dealu Mare

Lungime Segmente

1) Valorile lungimilor segmentelor sunt obținute din proiecție în plan.

Punct început	X / Y	Punct sfârșit	X / Y	Lungime segment (** (m)
1	284.689,891 429.776,331	2	284.687,209 429.742,788	33.65
2	284.687,209 429.742,788	3	284.701,214 429.746,357	14.453
3	284.701,214 429.746,357	4	284.712,704 429.743,898	11.75
4	284.712,704 429.743,898	5	284.762,789 429.761,96	53.242

Punct început	X / Y	Punct sfârșit	X / Y	Lungime segment (** (m)
5	284.762,789 429.761,96	6	284.834,824 429.801,672	82.256
6	284.834,824 429.801,672	7	284.834,221 429.803,102	1.552
7	284.834,221 429.803,102	8	284.837,05 429.824,952	22.032
8	284.837,05 429.824,952	9	284.838,339 429.834,358	9.494
9	284.838,339 429.834,358	10	284.838,171 429.835,425	1.08
10	284.838,171 429.835,425	11	284.697,603 429.782,291	150.275
11	284.697,603 429.782,291	1	284.689,891 429.776,331	9.747

** Lungimile segmentelor sunt determinate în planul de proiecție Stereo 70 și sunt rotunjite la 1 milimetru.

*** Distanța dintre puncte este formată din segmente cumulate ce sunt mai mici decât valoarea 1 milimetru.

**DATE DESPRE IMOBILUL NR. 12831**

Oficiul de Cadastru și Publicitate Imobiliară CARAS-SEVERIN
 Biroul de Cadastru și Publicitate Imobiliară Caransebes

A. Partea I. Descrierea imobilului

Nr. CF vechi: 867, 275-Petroșnița
 Nr. topografic: 1650, 1651, Parte din 1652,
 1653

TEREN Extravilan

Adresa: Jud. Caraș-Severin

Nr. Crt	Nr cadastral Nr. topografic	Suprafața* (mp)	Observații / Referințe
A1	31800	Din acte: 12.859 Masurata: 12.105	Sector cadastral: 8 Teren neimprejmuit; 31801

B. Partea II. Proprietari și acte

Inscrieri privitoare la dreptul de proprietate și alte drepturi reale		Referințe
5937 / 17/03/2017		
Act Notarial nr. 360, din 04/03/2017 emis de Schinteie Petru;		
B6	Intabulare, drept de PROPRIETATE, donatie, dobandit prin Conventie, cota actuala 1/1, cota initiala 1/1 1) CĂRĂBAȘ NISTOR , si sotia 2) CĂRĂBAȘ FLORICA-CRISTINA <i>OBSERVATII: bun comun</i>	A1

C. Partea III. SARCINI .

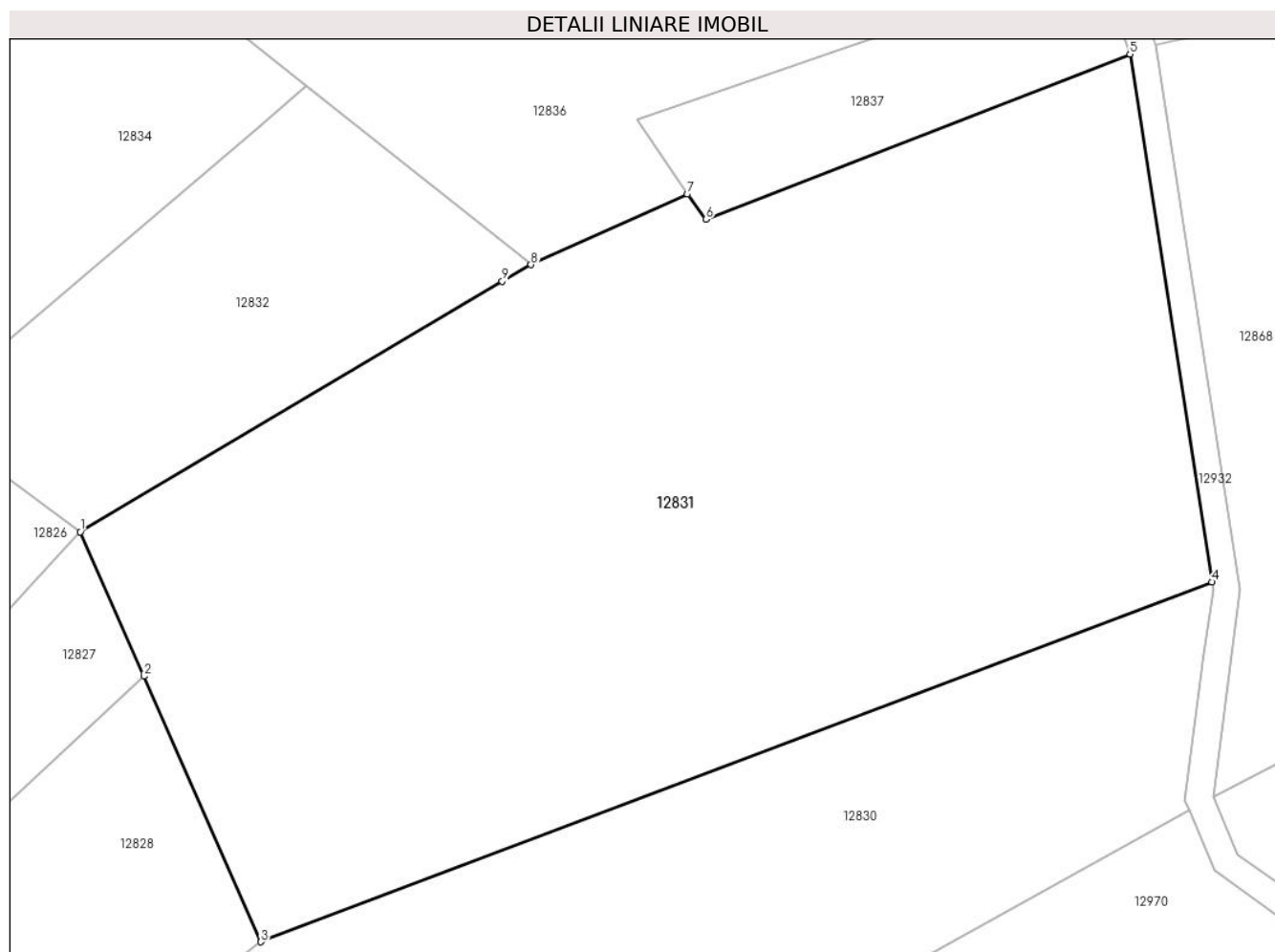
Inscrieri privind dezmembramintele dreptului de proprietate, drepturi reale de garanție și sarcini	Referințe
NU SUNT	

Anexa Nr. 1 La Partea I

Teren

Nr cadastral	Suprafața (mp)*	Observații / Referințe
31800	Din acte: 12.859 Masurata: 12.105	31801

* Suprafața este determinată în planul de proiecție Stereo 70.



Date referitoare la teren

Crt	Categorie folosință	Intra vilan	Suprafața (mp)	Tarla	Parcelă	Nr. topo	Observații / Referințe
1	faneata	NU	12.105	-	-	1650, 1651, Parte din 1652, 1653	Fâneată în Dealu Mare, restul de suprafață se regăsește la id 12830

Lungime Segmente

1) Valorile lungimilor segmentelor sunt obținute din proiecție în plan.

Punct început	X / Y	Punct sfârșit	X / Y	Lungime segment (** (m)
1	284.670,9 429.842,846	2	284.680,295 429.821,506	23.317
2	284.680,295 429.821,506	3	284.697,603 429.782,291	42.865
3	284.697,603 429.782,291	4	284.838,171 429.835,425	150.275
4	284.838,171 429.835,425	5	284.826,051 429.913,375	78.887

Punct început	X / Y	Punct sfârșit	X / Y	Lungime segment (** (m)
5	284.826,051 429.913,375	6	284.763,38 429.888,969	67.256
6	284.763,38 429.888,969	7	284.760,639 429.892,698	4.628
7	284.760,639 429.892,698	8	284.737,519 429.882,279	25.359
8	284.737,519 429.882,279	9	284.733,247 429.879,853	4.913
9	284.733,247 429.879,853	1	284.670,9 429.842,846	72.503

** Lungimile segmentelor sunt determinate în planul de proiecție Stereo 70 și sunt rotunjite la 1 milimetru.

*** Distanța dintre puncte este formată din segmente cumulate ce sunt mai mici decât valoarea 1 milimetru.

**DATE DESPRE IMOBILUL NR. 12832**

Oficiul de Cadastru și Publicitate Imobiliară CARAS-SEVERIN
Biroul de Cadastru și Publicitate Imobiliară Caransebes

A. Partea I. Descrierea imobilului

Nr. CF vechi: 349, 1188, 767, 371, 794, 367-
Petroșnița

Nr. topografic: Parte din 1663, 1664/1,
1664/2, 1664/3, 1664/4, 1664/5, 1664/6

TEREN Extravilan

Adresa: Jud. Caraș-Severin

Nr. Crt	Nr cadastral Nr. topografic	Suprafața* (mp)	Observații / Referințe
A1		2.592	Sector cadastral: 8 Teren neimprejmuit;

B. Partea II. Proprietari și acte

Inscrieri privitoare la dreptul de proprietate și alte drepturi reale		Referințe
/		
Act Administrativ nr. 1776, din 13/05/2024 emis de PRIMĂRIA COMUNEI BUCOȘNIȚA;		
B1	Inscrierea posesiei, drept de PROPRIETATE, dobandit prin Lege, cota actuala 1/1 1) NEIDENTIFICAT NEIDENTIFICAT	A1
Act Normativ nr. 7, din 13/03/1996 emis de PARLAMENTUL ROMÂNIEI;		
B2	SE NOTEAZĂ MENȚIUNEA DE PROPRIETAR NEIDENTIFICAT	A1

C. Partea III. SARCINI .

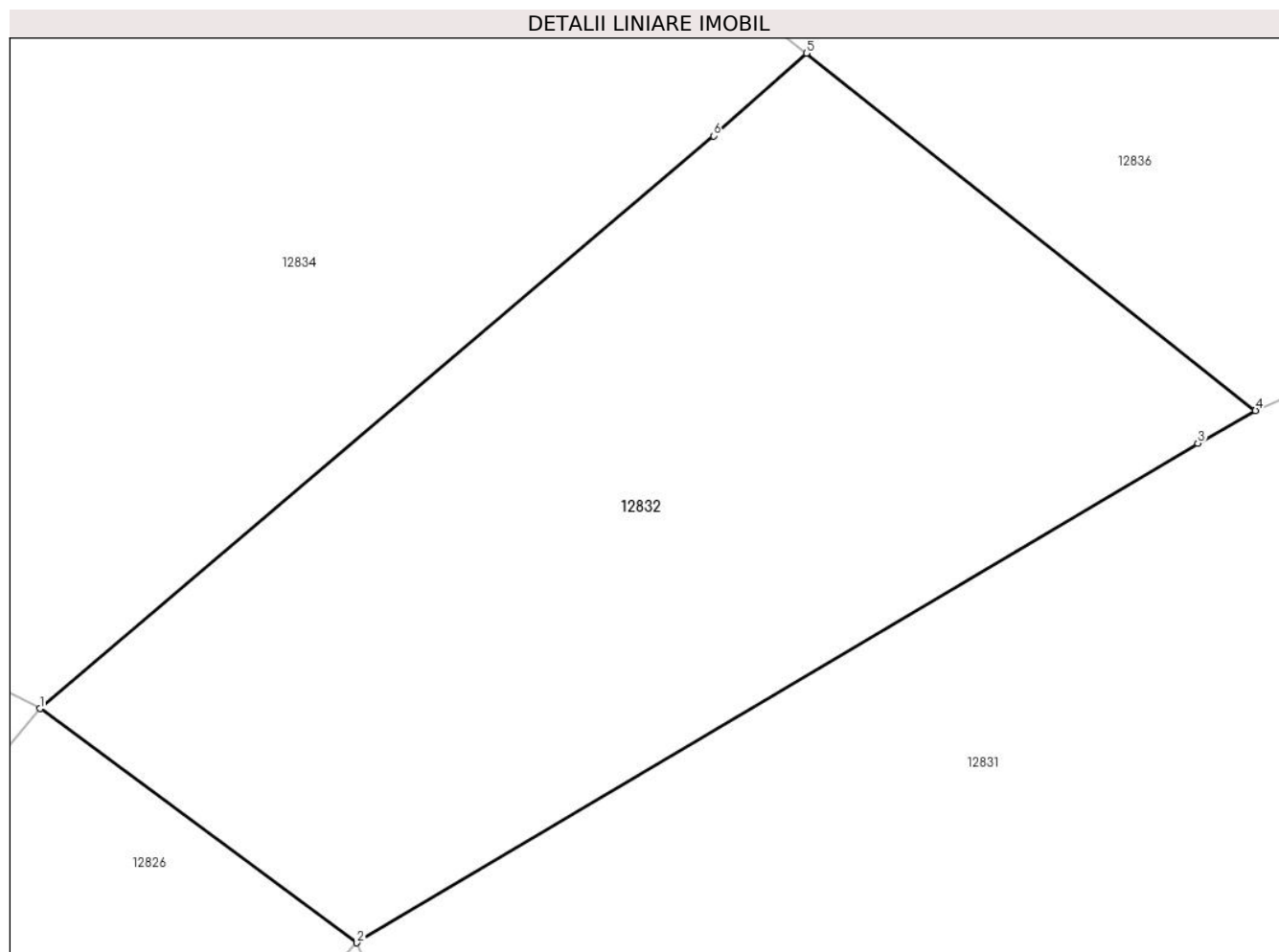
Inscrieri privind dezmembramintele dreptului de proprietate, drepturi reale de garanție și sarcini	Referințe
NU SUNT	

Anexa Nr. 1 La Partea I

Teren

Nr cadastral	Suprafața (mp)*	Observații / Referințe
	2.592	

* Suprafața este determinată în planul de proiecție Stereo 70.



Date referitoare la teren

Crt	Categorie folosință	Intravilan	Suprafața (mp)	Tarla	Parcelă	Nr. topo	Observații / Referințe
1	faneata	NU	2.592	-	-	Parte din 1663, 1664/1, 1664/2, 1664/3, 1664/4, 1664/5, 1664/6	Fâneată în Dealu Mare

Lungime Segmente

1) Valorile lungimilor segmentelor sunt obținute din proiecție în plan.

Punct început	X / Y	Punct sfârșit	X / Y	Lungime segment (** (m)
1	284.647,39 429.860,189	2	284.670,9 429.842,846	29.215
2	284.670,9 429.842,846	3	284.733,247 429.879,853	72.503

Punct început	X / Y	Punct sfârșit	X / Y	Lungime segment (** (m)
3	284.733,247 429.879,853	4	284.737,519 429.882,279	4.913
4	284.737,519 429.882,279	5	284.704,228 429.908,752	42.534
5	284.704,228 429.908,752	6	284.697,339 429.902,627	9.218
6	284.697,339 429.902,627	1	284.647,39 429.860,189	65.543

** Lungimile segmentelor sunt determinate în planul de proiecție Stereo 70 și sunt rotunjite la 1 milimetru.

*** Distanța dintre puncte este formată din segmente cumulate ce sunt mai mici decât valoarea 1 milimetru.

**DATE DESPRE IMOBILUL NR. 12833**

Oficiul de Cadastru și Publicitate Imobiliară CARAS-SEVERIN
Biroul de Cadastru și Publicitate Imobiliară Caransebes

A. Partea I. Descrierea imobilului

TEREN Extravilan

Nr. CF vechi:659, 653, 528- Petroșnița
Nr. topografic:Parte din 1587, 1582 și 1581

Adresa: Jud. Caraș-Severin

Nr. Crt	Nr cadastral Nr. topografic	Suprafața* (mp)	Observații / Referințe
A1		476	Sector cadastral:8 Teren neimprejmuit;

B. Partea II. Proprietari și acte

Inscrieri privitoare la dreptul de proprietate și alte drepturi reale		Referințe
/		
Act Administrativ nr. 1776, din 13/05/2024 emis de PRIMĂRIA COMUNEI BUCOȘNIȚA;		
B1	Inscrierea posesiei, drept de PROPRIETATE, dobandit prin Lege, cota actuala 1/1 1) NEIDENTIFICAT NEIDENTIFICAT	A1
Act Normativ nr. 7, din 13/03/1996 emis de PARLAMENTUL ROMÂNIEI;		
B2	SE NOTEAZĂ MENȚIUNEA DE PROPRIETAR NEIDENTIFICAT	A1

C. Partea III. SARCINI .

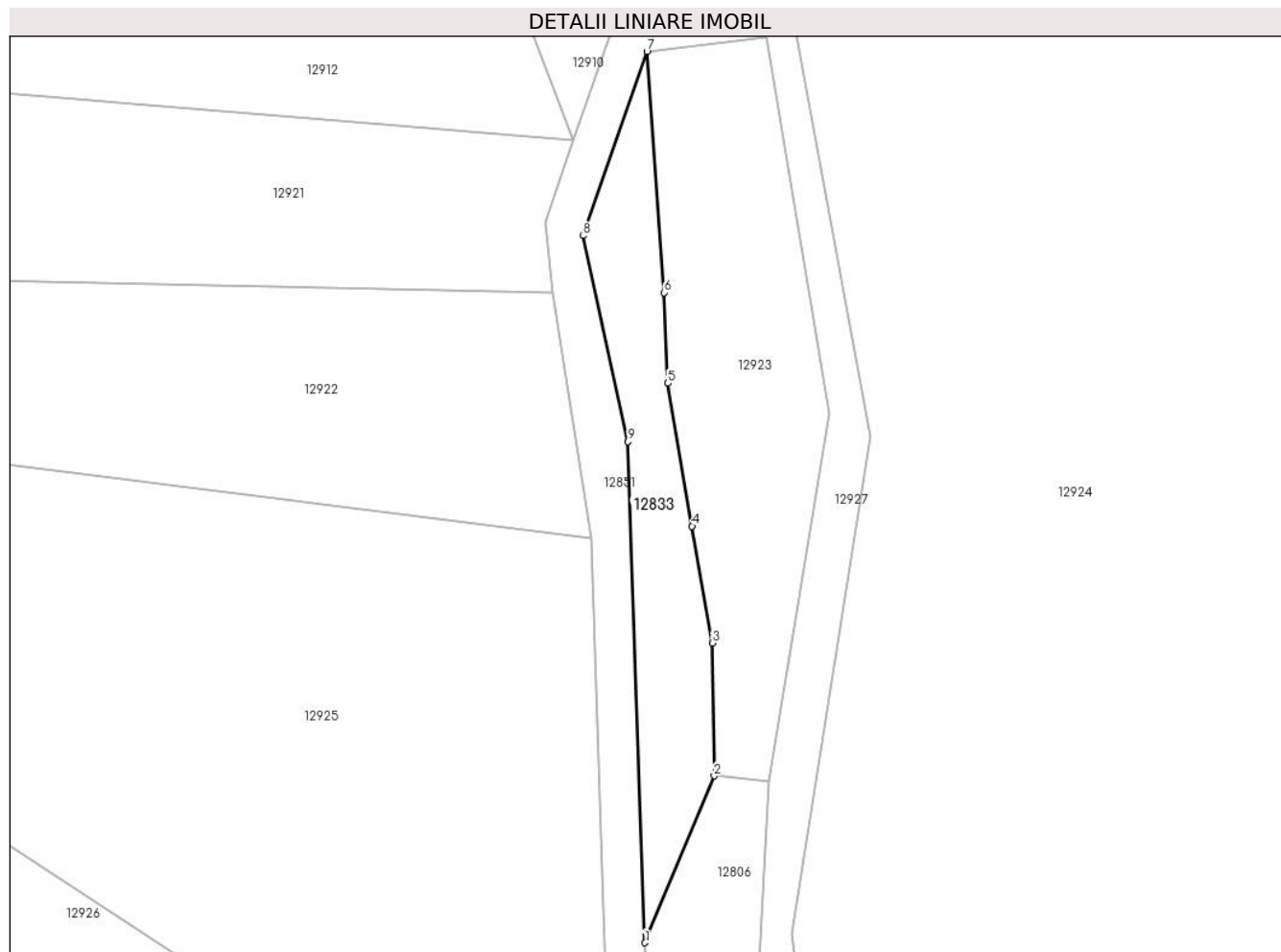
Inscrieri privind dezmembramintele dreptului de proprietate, drepturi reale de garanție și sarcini	Referințe
NU SUNT	

Anexa Nr. 1 La Partea I

Teren

Nr cadastral	Suprafața (mp)*	Observații / Referințe
	476	

* Suprafața este determinată în planul de proiecție Stereo 70.



Date referitoare la teren

Crt	Categorie folosință	Intravilan	Suprafața (mp)	Tarla	Parcelă	Nr. topo	Observații / Referințe
1	faneata	NU	476	-	-	Parte din 1587, 1582 și 1581	Fâneată în Dealu Mare

Lungime Segmente

1) Valorile lungimilor segmentelor sunt obținute din proiecție în plan.

Punct început	X / Y	Punct sfârșit	X / Y	Lungime segment (** (m))
1	285.317,753 429.350,801	2	285.324,584 429.367,261	17.821
2	285.324,584 429.367,261	3	285.324,385 429.380,367	13.108
3	285.324,385 429.380,367	4	285.322,398 429.391,883	11.686
4	285.322,398 429.391,883	5	285.320,014 429.405,981	14.298

Punct început	X / Y	Punct sfârșit	X / Y	Lungime segment (** (m)
5	285.320,014 429.405,981	6	285.319,617 429.414,917	8.945
6	285.319,617 429.414,917	7	285.317,939 429.438,706	23.848
7	285.317,939 429.438,706	8	285.311,639 429.420,528	19.239
8	285.311,639 429.420,528	9	285.316,062 429.400,21	20.794
9	285.316,062 429.400,21	1	285.317,753 429.350,801	49.438

** Lungimile segmentelor sunt determinate în planul de proiecție Stereo 70 și sunt rotunjite la 1 milimetru.

*** Distanța dintre puncte este formată din segmente cumulate ce sunt mai mici decât valoarea 1 milimetru.

**DATE DESPRE IMOBILUL NR. 12834**

Oficiul de Cadastru și Publicitate Imobiliară CARAS-SEVERIN
Biroul de Cadastru și Publicitate Imobiliară Caransebes

A. Partea I. Descrierea imobilului

Nr. CF vechi: 1188, 767, 371-Petroșnița
Nr. topografic: Parte din 1664/1, 1664/2,
1664/3

TEREN Extravilan

Adresa: Jud. Caraș-Severin

Nr. Crt	Nr cadastral Nr. topografic	Suprafața* (mp)	Observații / Referințe
A1		3.996	Sector cadastral:8 Teren neimprejmuit;

B. Partea II. Proprietari și acte

Inscrieri privitoare la dreptul de proprietate și alte drepturi reale		Referințe
/		
Act Normativ nr. 7, din 13/03/1996 emis de PARLAMENTUL ROMÂNIEI;		
B1	Intabulare, drept de PROPRIETATE, dobândit prin Lege, cota actuala 1/1 1) NEIDENTIFICAT NEIDENTIFICAT	A1
Act Normativ nr. 7, din 13/03/1996 emis de PARLAMENTUL ROMÂNIEI (ADEVÉRINȚA 2458/14.09.2023, EMISĂ DE PRIMĂRIA COMUNEI BUCOȘNIȚA);		
B2	Se notează posesia faptică în favoarea lui 1) RĂTUNDU SOLOMIA	A1

C. Partea III. SARCINI .

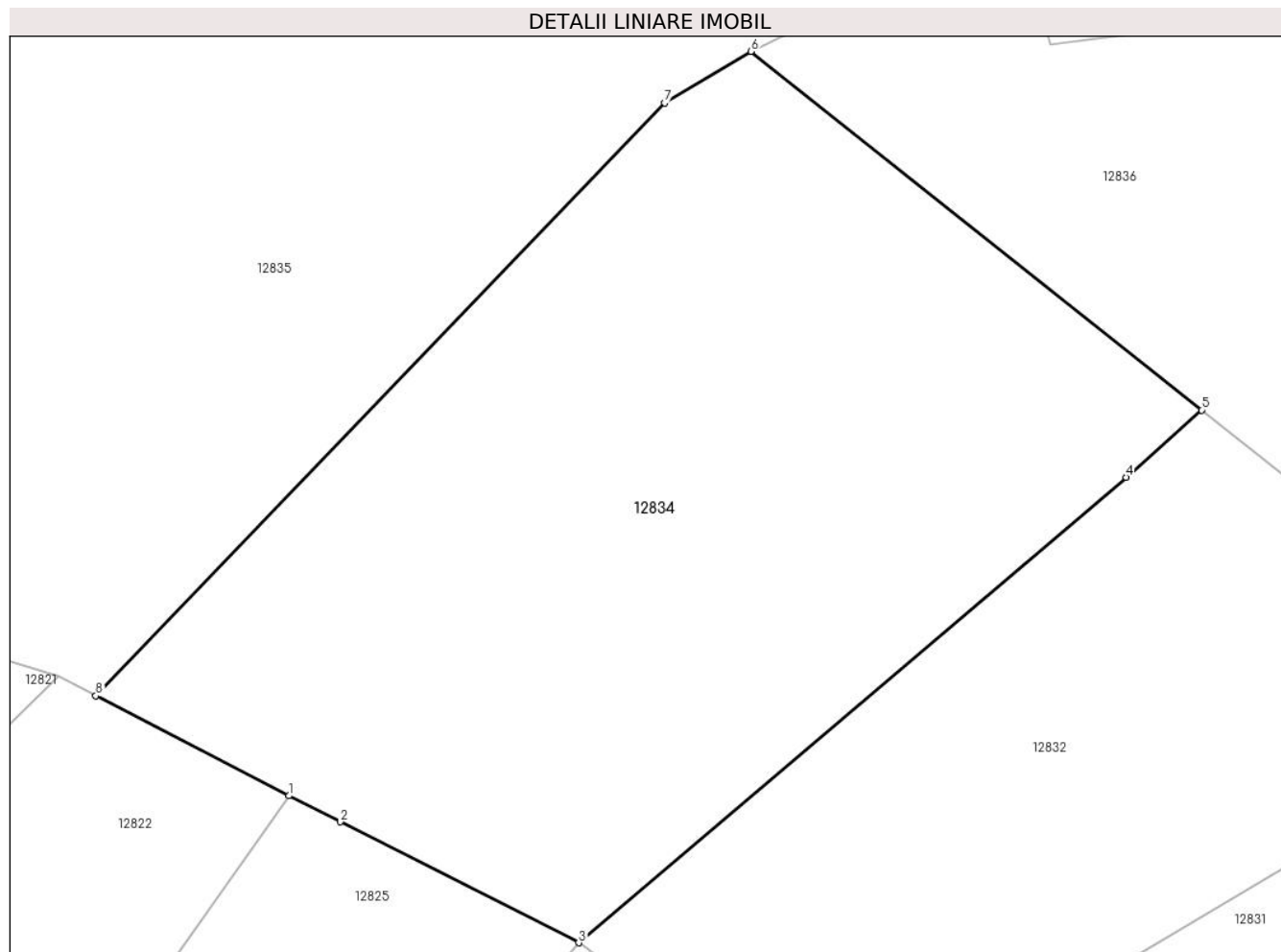
Inscrieri privind dezmembramentele dreptului de proprietate, drepturi reale de garanție și sarcini	Referințe
NU SUNT	

Anexa Nr. 1 La Partea I

Teren

Nr cadastral	Suprafața (mp)*	Observații / Referințe
	3.996	

* Suprafața este determinată în planul de proiecție Stereo 70.



Date referitoare la teren

Crt	Categorie folosință	Intravilan	Suprafața (mp)	Tarla	Parcelă	Nr. topo	Observații / Referințe
1	faneata	NU	3.996	-	-	Parte din 1664/1, 1664/2, 1664/3	Fâneată în Dealu Mare

Lungime Segmente

1) Valorile lungimilor segmentelor sunt obținute din proiecție în plan.

Punct început	X / Y	Punct sfârșit	X / Y	Lungime segment (** (m)
1	284.620,944 429.873,588	2	284.625,646 429.871,206	5.271
2	284.625,646 429.871,206	3	284.647,39 429.860,189	24.376
3	284.647,39 429.860,189	4	284.697,339 429.902,627	65.543
4	284.697,339 429.902,627	5	284.704,228 429.908,752	9.218

Punct început	X / Y	Punct sfârșit	X / Y	Lungime segment (** (m)
5	284.704,228 429.908,752	6	284.663,111 429.941,448	52.532
6	284.663,111 429.941,448	7	284.655,218 429.936,757	9.182
7	284.655,218 429.936,757	8	284.603,322 429.882,698	74.937
8	284.603,322 429.882,698	1	284.620,944 429.873,588	19.838

** Lungimile segmentelor sunt determinate în planul de proiecție Stereo 70 și sunt rotunjite la 1 milimetru.

*** Distanța dintre puncte este formată din segmente cumulate ce sunt mai mici decât valoarea 1 milimetru.

**DATE DESPRE IMOBILUL NR. 12835**

Oficiul de Cadastru și Publicitate Imobiliară CARAS-SEVERIN
Biroul de Cadastru și Publicitate Imobiliară Caransebes

A. Partea I. Descrierea imobilului

TEREN Extravilan

Nr. CF vechi:794-Petroșnița

Nr. topografic:1665, 1664/4, 1664/6

Adresa: Jud. Caraș-Severin

Nr. Crt	Nr cadastral Nr. topografic	Suprafața* (mp)	Observații / Referințe
A1	30620	11.683	Sector cadastral:8 Teren neimprejmuit;

B. Partea II. Proprietari și acte

Inscrieri privitoare la dreptul de proprietate și alte drepturi reale		Referințe
1438 / 12/07/1933		
Contract De Vanzare-Cumparare nr. 0, din 04/11/1111;		
B1	Intabulare, drept de PROPRIETATE, dobandit prin Conventie, cota actuala 7/8, cota initiala 7/8 1) CRISTOI VICTORIA , nasc.Miuta <i>OBSERVATII: (provenita din conversia CF 794- Petrosnita)</i>	A1
16572 / 02/08/2012		
Act Notarial nr. 92, din 23/07/2012 emis de SCHINTEIE PETRU;		
B3	Intabulare, drept de PROPRIETATE, dobandit prin Succesiune, cota actuala 1/8, cota initiala 1/8 1) CRISTOI PETRU ZENO	A1
/		
Act Normativ nr. 7, din 13/03/1996 emis de PARLAMENTUL ROMÂNIEI (ADEVÉRINȚA 5443/27.10.2023, EMISĂ DE PRIMĂRIA COMUNEI BUCOȘNIȚA);		
B4	Se notează posesia faptică în favoarea lui 1) MOATĂR FILARET-CRISTIAN	A1

C. Partea III. SARCINI .

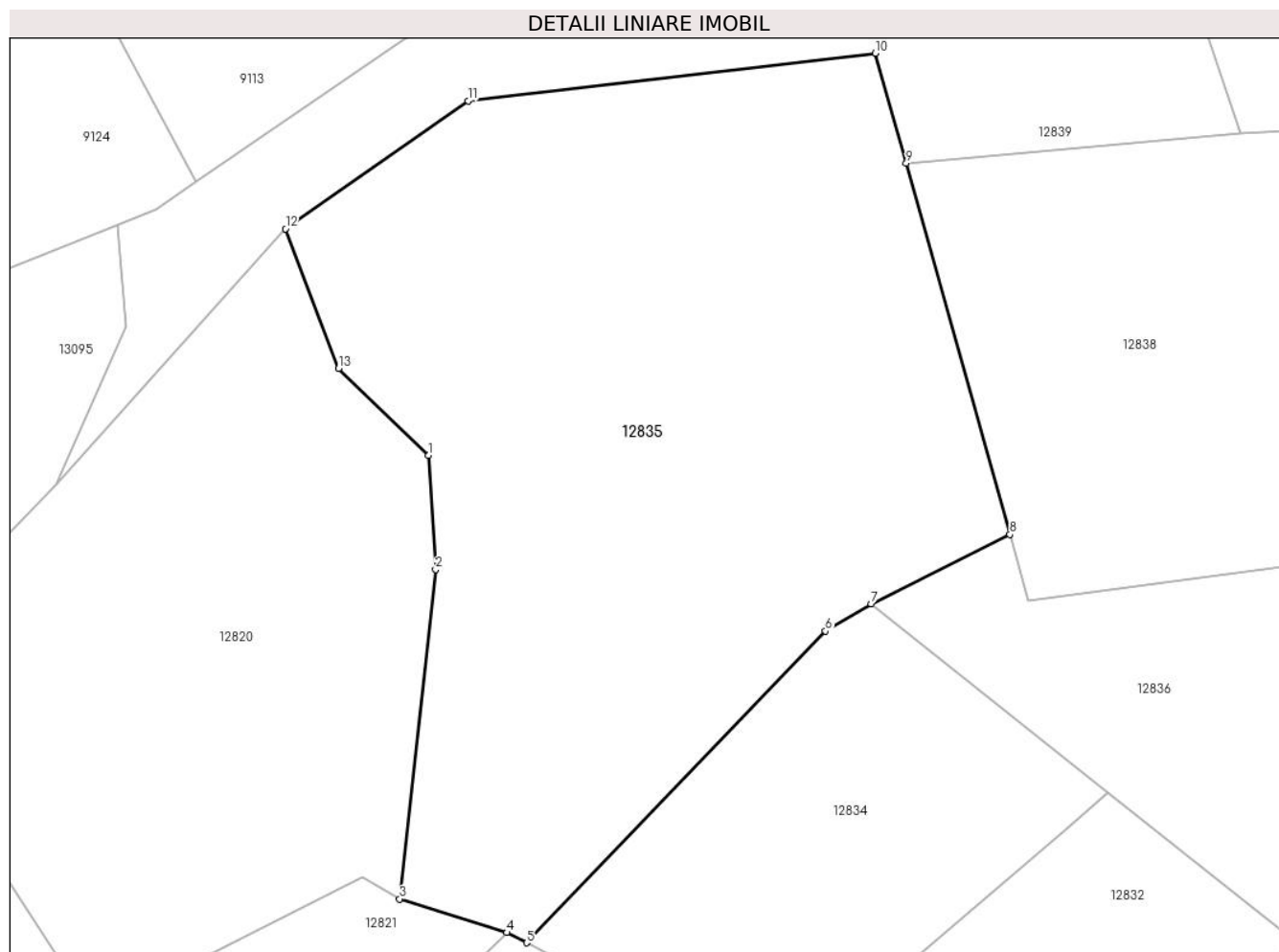
Inscrieri privind dezmembramintele dreptului de proprietate, drepturi reale de garanție și sarcini	Referințe
NU SUNT	

Anexa Nr. 1 La Partea I

Teren

Nr cadastral	Suprafața (mp)*	Observații / Referințe
30620	11.683	

* Suprafața este determinată în planul de proiecție Stereo 70.



Date referitoare la teren

Crt	Categorie folosință	Intravilan	Suprafața (mp)	Tarla	Parcelă	Nr. topo	Observații / Referințe
1	fâneata	NU	11.683	-	-	1665, 1664/4, 1664/6	Fâneată în Dealu Mare

Lungime Segmente

1) Valorile lungimilor segmentelor sunt obținute din proiecție în plan.

Punct început	X / Y	Punct sfârșit	X / Y	Lungime segment (** (m)
1	284.586,29 429.967,242	2	284.587,564 429.947,423	19.86
2	284.587,564 429.947,423	3	284.581,296 429.890,302	57.464
3	284.581,296 429.890,302	4	284.599,885 429.884,474	19.481
4	284.599,885 429.884,474	5	284.603,322 429.882,698	3.869

Punct început	X / Y	Punct sfârşit	X / Y	Lungime segment (** (m)
5	284.603,322 429.882,698	6	284.655,218 429.936,757	74.937
6	284.655,218 429.936,757	7	284.663,111 429.941,448	9.182
7	284.663,111 429.941,448	8	284.687,22 429.953,485	26.947
8	284.687,22 429.953,485	9	284.669,207 430.017,862	66.85
9	284.669,207 430.017,862	10	284.663,864 430.036,956	19.827
10	284.663,864 430.036,956	11	284.593,189 430.028,697	71.156
11	284.593,189 430.028,697	12	284.561,467 430.006,51	38.711
12	284.561,467 430.006,51	13	284.570,722 429.982,291	25.927
13	284.570,722 429.982,291	1	284.586,29 429.967,242	21.653

** Lungimile segmentelor sunt determinate în planul de proiecţie Stereo 70 şi sunt rotunjite la 1 milimetru.

*** Distanţa dintre puncte este formată din segmente cumulate ce sunt mai mici decât valoarea 1 milimetru.

**DATE DESPRE IMOBILUL NR. 12836**

Oficiul de Cadastru și Publicitate Imobiliară CARAS-SEVERIN
Biroul de Cadastru și Publicitate Imobiliară Caransebes

A. Partea I. Descrierea imobilului

Nr. CF vechi:1188, 767, 825, 371-

Petroșnița

Nr. topografic:1646, 1647, Parte din 1664/1,

1664/2, 1664/3

TEREN Extravilan

Adresa: Jud. Caraș-Severin

Nr. Crt	Nr cadastral Nr. topografic	Suprafața* (mp)	Observații / Referințe
A1		6.169	Sector cadastral:8 Teren neimprejmuit;

B. Partea II. Proprietari și acte

Inscrieri privitoare la dreptul de proprietate și alte drepturi reale		Referințe
/		
Act Normativ nr. 7, din 13/03/1996 emis de PARLAMENTUL ROMÂNIEI;		
B1	Intabulare, drept de PROPRIETATE, dobandit prin Lege, cota actuala 1/1 1) NEIDENTIFICAT NEIDENTIFICAT	A1
Act Normativ nr. 7, din 13/03/1996 emis de PARLAMENTUL ROMÂNIEI (ADEVERINȚA 2457/08.05.2023, EMISĂ DE PRIMĂRIA COMUNEI BUCOȘNIȚA);		
B2	Se notează posesia faptică în favoarea lui 1) HAMAT IANCU	A1

C. Partea III. SARCINI .

Inscrieri privind dezmembramintele dreptului de proprietate, drepturi reale de garanție și sarcini	Referințe
NU SUNT	

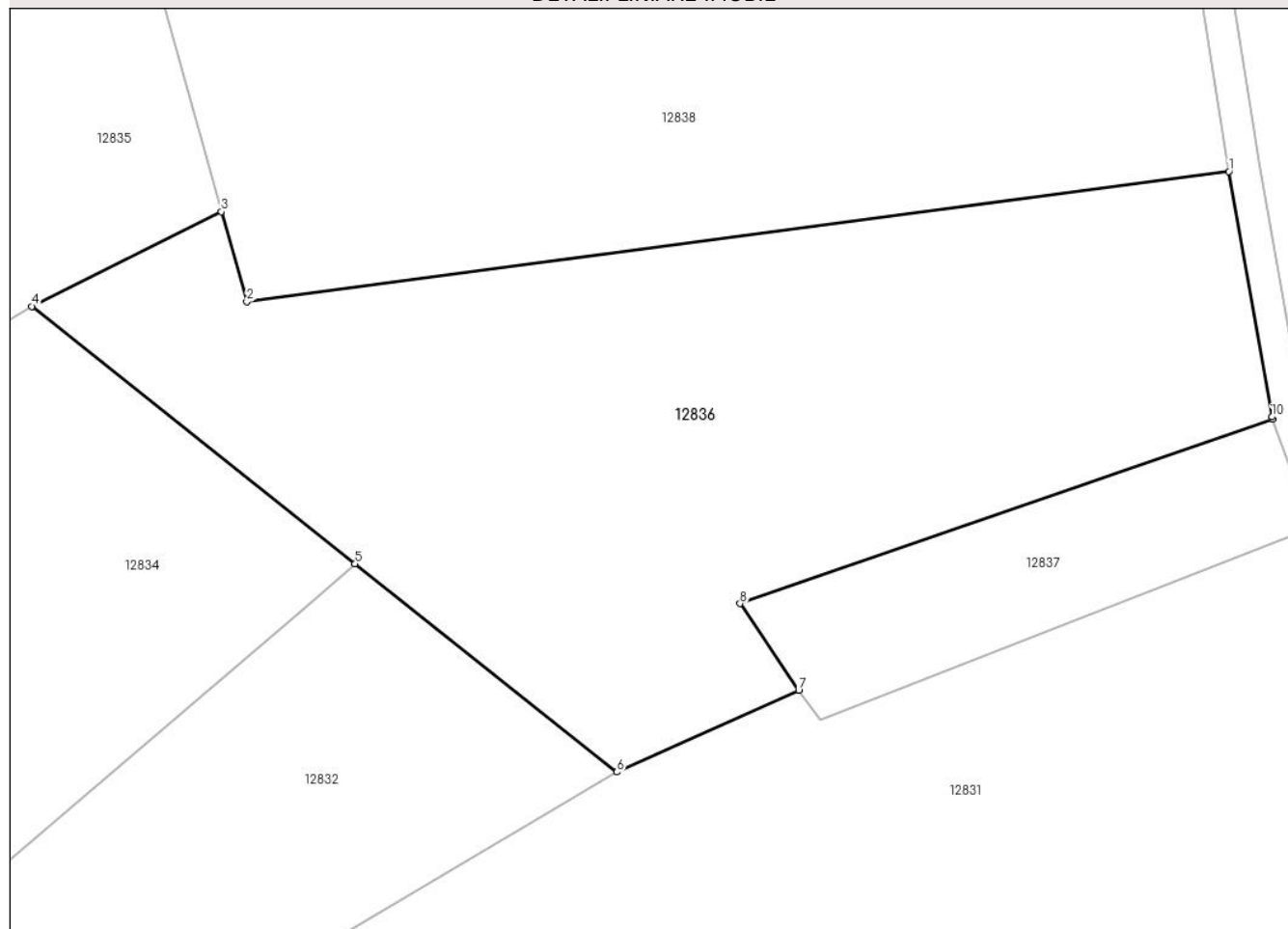
Anexa Nr. 1 La Partea I

Teren

Nr cadastral	Suprafața (mp)*	Observații / Referințe
	6.169	

* Suprafața este determinată în planul de proiecție Stereo 70.

DETALII LINIARE IMOBIL



Date referitoare la teren

Crt	Categorie folosință	Intravilan	Suprafața (mp)	Tarla	Parcelă	Nr. topo	Observații / Referințe
1	faneata	NU	6.169	-	-	1646, 1647, Parte din 1664/1, 1664/2, 1664/3	Fâneată în Dealu Mare

Lungime Segmente

1) Valorile lungimilor segmentelor sunt obținute din proiecție în plan.

Punct început	X / Y	Punct sfârșit	X / Y	Lungime segment (** (m)
1	284.815,336 429.958,602	2	284.690,447 429.942,03	125.984
2	284.690,447 429.942,03	3	284.687,22 429.953,485	11.901
3	284.687,22 429.953,485	4	284.663,111 429.941,448	26.947

Punct început	X / Y	Punct sfârșit	X / Y	Lungime segment (** (m)
4	284.663,111 429.941,448	5	284.704,228 429.908,752	52.532
5	284.704,228 429.908,752	6	284.737,519 429.882,279	42.534
6	284.737,519 429.882,279	7	284.760,639 429.892,698	25.359
7	284.760,639 429.892,698	8	284.753,181 429.903,697	13.289
8	284.753,181 429.903,697	9	284.820,917 429.927,144	71.679
9	284.820,917 429.927,144	10	284.820,82 429.927,407	0.28
10	284.820,82 429.927,407	1	284.815,336 429.958,602	31.673

** Lungimile segmentelor sunt determinate în planul de proiecție Stereo 70 și sunt rotunjite la 1 milimetru.

*** Distanța dintre puncte este formată din segmente cumulate ce sunt mai mici decât valoarea 1 milimetru.

**DATE DESPRE IMOBILUL NR. 12837**

Oficiul de Cadastru și Publicitate Imobiliară CARAS-SEVERIN
Biroul de Cadastru și Publicitate Imobiliară Caransebes

A. Partea I. Descrierea imobilului

TEREN Extravilan

Nr. CF vechi:354-Petroșnița
Nr. topografic:1648

Adresa: Jud. Caraș-Severin

Nr. Crt	Nr cadastral Nr. topografic	Suprafața* (mp)	Observații / Referințe
A1	30605	1.114	Sector cadastral:8 Teren neimprejmuit;

B. Partea II. Proprietari și acte

Inscrieri privitoare la dreptul de proprietate și alte drepturi reale		Referințe
363 / 06/03/1973		
Act Notarial nr. S 364/1971, din 01/01/1971 emis de -;		
B1	Intabulare, drept de PROPRIETATE, dobandit prin Succesiune, cota actuala 1/1, cota initiala 1/1 1) BACILA ALEXANDRINA , (nasc. Cristoi) <i>OBSERVATII: (provenita din conversia CF 354-Petrosnita)</i>	A1
/		
Act Normativ nr. 7, din 13/03/1996 emis de PARLAMENTUL ROMÂNIEI (ADEVÉRINȚA 5470/27.10.2023, EMISĂ DE PRIMĂRIA COMUNEI BUCOȘNIȚA, CERTIFICAT DE CASATORIE NR. 16/24.05.1975);		
B2	Se notează posesia faptică în favoarea lui 1) BACILA MOISE , și soția 2) BACILA CRUCIȚA	A1

C. Partea III. SARCINI .

Inscrieri privind dezmembramintele dreptului de proprietate, drepturi reale de garanție și sarcini	Referințe
NU SUNT	

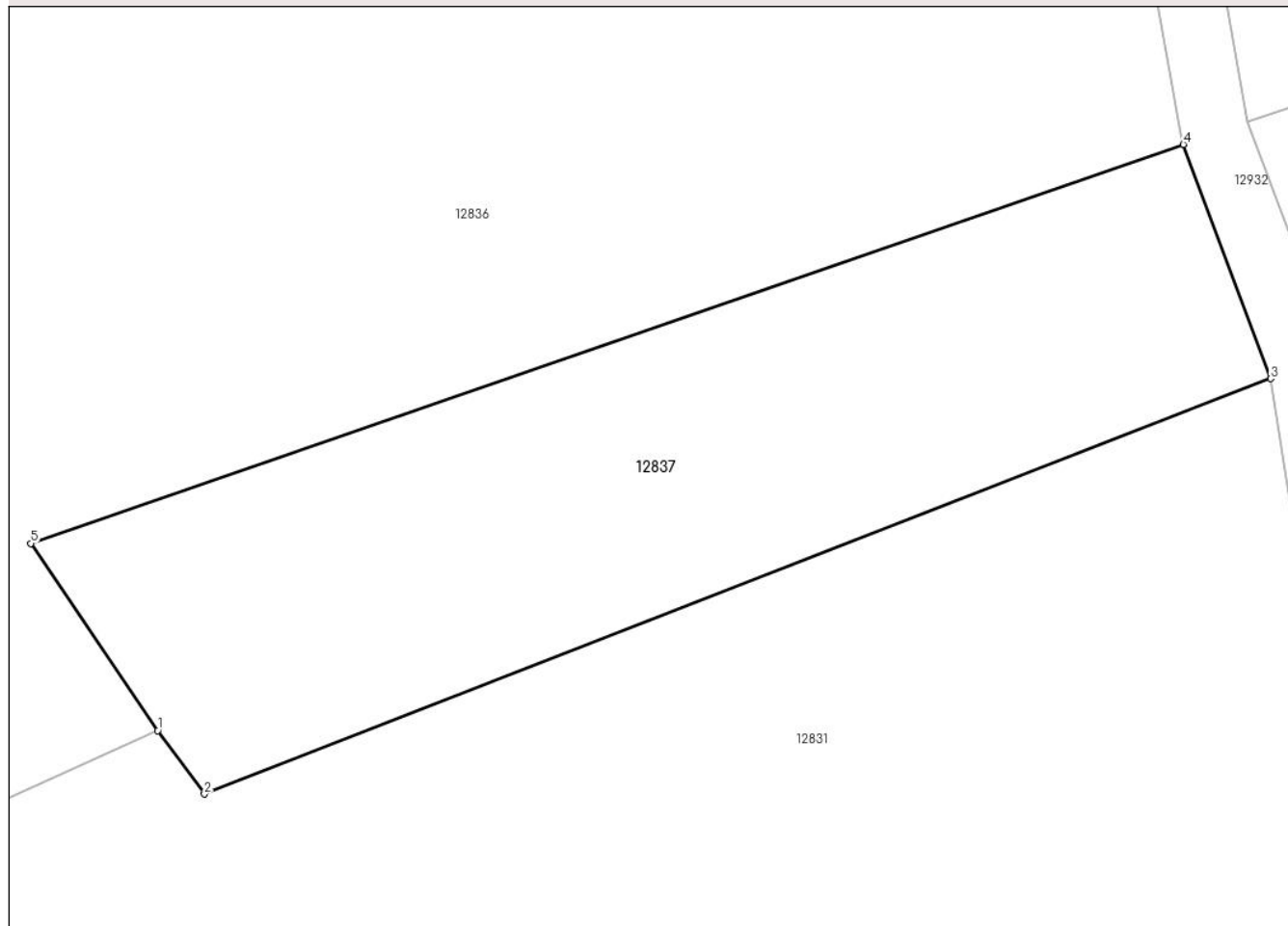
Anexa Nr. 1 La Partea I

Teren

Nr cadastral	Suprafața (mp)*	Observații / Referințe
30605	1.114	

* Suprafața este determinată în planul de proiecție Stereo 70.

DETALII LINIARE IMOBIL



Date referitoare la teren

Crt	Categorie folosință	Intravilan	Suprafața (mp)	Tarla	Parcelă	Nr. topo	Observații / Referințe
1	arabil	NU	1.114	-	-	1648	Arabil în Dealu Mare

Lungime Segmente

1) Valorile lungimilor segmentelor sunt obținute din proiecție în plan.

Punct început	X / Y	Punct sfârșit	X / Y	Lungime segment (** (m)
1	284.760,639 429.892,698	2	284.763,38 429.888,969	4.628
2	284.763,38 429.888,969	3	284.826,051 429.913,375	67.256
3	284.826,051 429.913,375	4	284.820,917 429.927,144	14.695
4	284.820,917 429.927,144	5	284.753,181 429.903,697	71.679
5	284.753,181 429.903,697	1	284.760,639 429.892,698	13.289

**** Lungimile segmentelor sunt determinate în planul de proiecție Stereo 70 și sunt rotunjite la 1 milimetru.**

***** Distanța dintre puncte este formată din segmente cumulate ce sunt mai mici decât valoarea 1 milimetru.**

**DATE DESPRE IMOBILUL NR. 12838**

Oficiul de Cadastru și Publicitate Imobiliară CARAS-SEVERIN
Biroul de Cadastru și Publicitate Imobiliară Caransebes

A. Partea I. Descrierea imobilului

TEREN Extravilan

Nr. CF vechi:355-Petroșnița
Nr. topografic:1645

Adresa: Jud. Caraș-Severin

Nr. Crt	Nr cadastral Nr. topografic	Suprafața* (mp)	Observații / Referințe
A1		9.724	Sector cadastral:8 Teren neimprejmuit;

B. Partea II. Proprietari și acte

Inscrieri privitoare la dreptul de proprietate și alte drepturi reale		Referințe
1532 / 02/12/1970		
Act Notarial nr. 4041, din 30/11/1970 emis de -;		
B1	Intabulare, drept de PROPRIETATE, dobandit prin Conventie, cota actuala 1/1 1) CRISTOI ILIE, și soția 2) CRISTOI MINA, născ. Poienariu, dom. în Petroșnița <i>OBSERVATII: bun comun</i>	A1
/		
Act Normativ nr. 7, din 13/03/1996 emis de PARLAMENTUL ROMÂNIEI (ADEVÉRINȚA 2887/23.05.2023, EMISĂ DE PRIMĂRIA COMUNEI BUCOȘNIȚA);		
B2	Se notează posesia faptică în favoarea lui 1) VERNICHESCU TRANDAFIR	A1

C. Partea III. SARCINI .

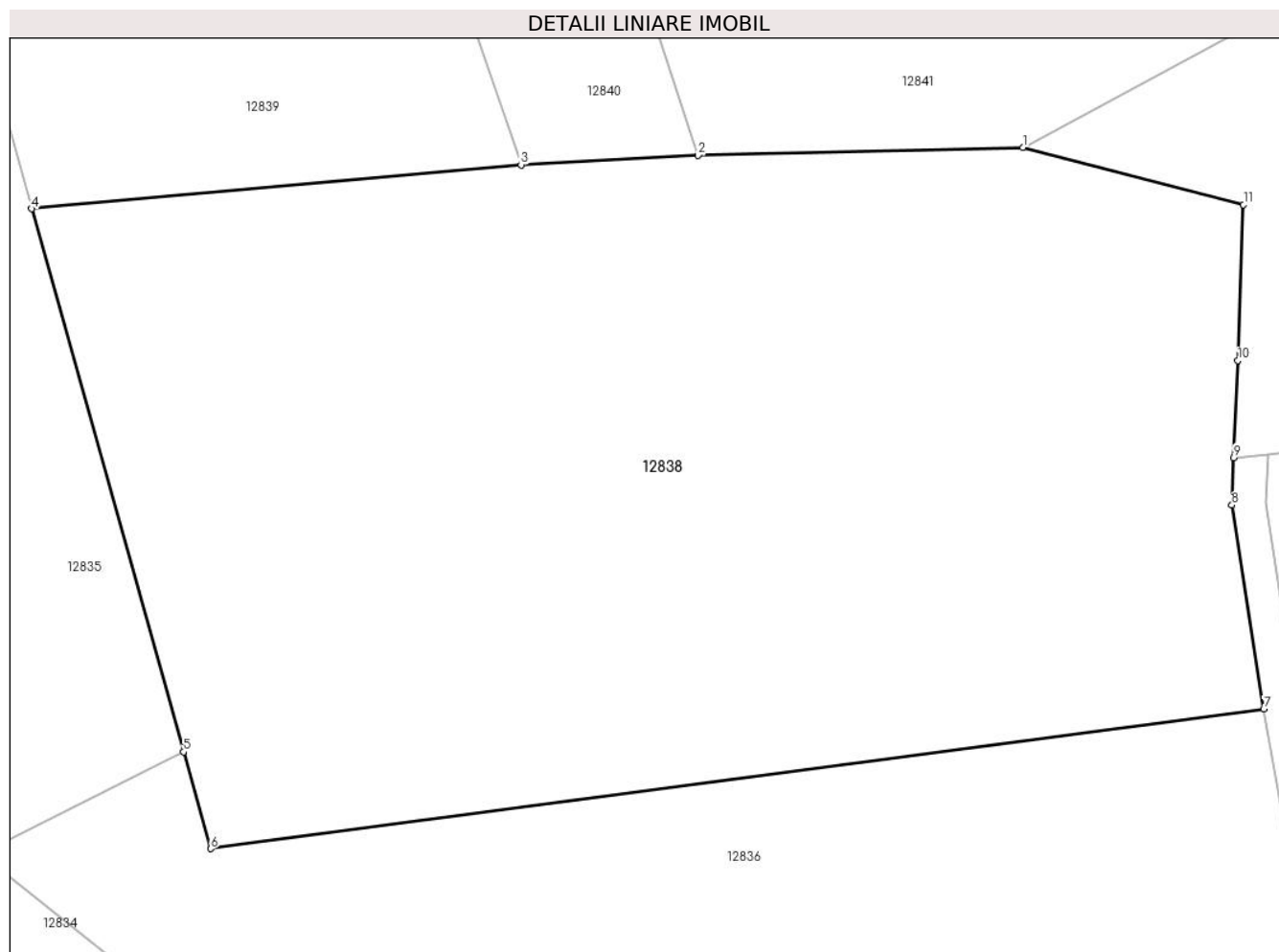
Inscrieri privind dezmembramintele dreptului de proprietate, drepturi reale de garanție și sarcini	Referințe
NU SUNT	

Anexa Nr. 1 La Partea I

Teren

Nr cadastral	Suprafața (mp)*	Observații / Referințe
	9.724	

* Suprafața este determinată în planul de proiecție Stereo 70.



Date referitoare la teren

Crt	Categorie folosință	Intra vilan	Suprafața (mp)	Tarla	Parcelă	Nr. topo	Observații / Referințe
1	faneata	NU	9.724	-	-	1645	Fâneată în Dealu Mare

Lungime Segmente

1) Valorile lungimilor segmentelor sunt obținute din proiecție în plan.

Punct început	X / Y	Punct sfârșit	X / Y	Lungime segment (** (m)
1	284.786,762 430.025,135	2	284.748,248 430.024,186	38.526
2	284.748,248 430.024,186	3	284.727,255 430.023,067	21.023
3	284.727,255 430.023,067	4	284.669,207 430.017,862	58.281
4	284.669,207 430.017,862	5	284.687,22 429.953,485	66.85
5	284.687,22 429.953,485	6	284.690,447 429.942,03	11.901

Punct început	X / Y	Punct sfârșit	X / Y	Lungime segment (** (m)
6	284.690,447 429.942,03	7	284.815,336 429.958,602	125.984
7	284.815,336 429.958,602	8	284.811,556 429.982,743	24.435
8	284.811,556 429.982,743	9	284.811,793 429.988,364	5.626
9	284.811,793 429.988,364	10	284.812,277 429.999,878	11.524
10	284.812,277 429.999,878	11	284.812,937 430.018,351	18.485
11	284.812,937 430.018,351	1	284.786,762 430.025,135	27.04

** Lungimile segmentelor sunt determinate în planul de proiecție Stereo 70 și sunt rotunjite la 1 milimetru.

*** Distanța dintre puncte este formată din segmente cumulate ce sunt mai mici decât valoarea 1 milimetru.

**DATE DESPRE IMOBILUL NR. 12839**

Oficiul de Cadastru și Publicitate Imobiliară CARAS-SEVERIN
Biroul de Cadastru și Publicitate Imobiliară Caransebes

A. Partea I. Descrierea imobilului

TEREN Extravilan

Adresa: Jud. Caraș-Severin

Nr. Crt	Nr cadastral Nr. topografic	Suprafața* (mp)	Observații / Referințe
A1		8.315	Sector cadastral:8 Teren neimprejmuit;

B. Partea II. Proprietari și acte

Inscrieri privitoare la dreptul de proprietate și alte drepturi reale		Referințe
/		
Act Normativ nr. 7, din 13/03/1996 emis de PARLAMENTUL ROMÂNIEI;		
B1	Inscrierea posesiei, drept de PROPRIETATE, dobandit prin Lege, cota actuala 1/1 1) NEIDENTIFICAT NEIDENTIFICAT	A1
B2	SE NOTEAZĂ MENȚIUNEA DE PROPRIETAR NEIDENTIFICAT	A1

C. Partea III. SARCINI .

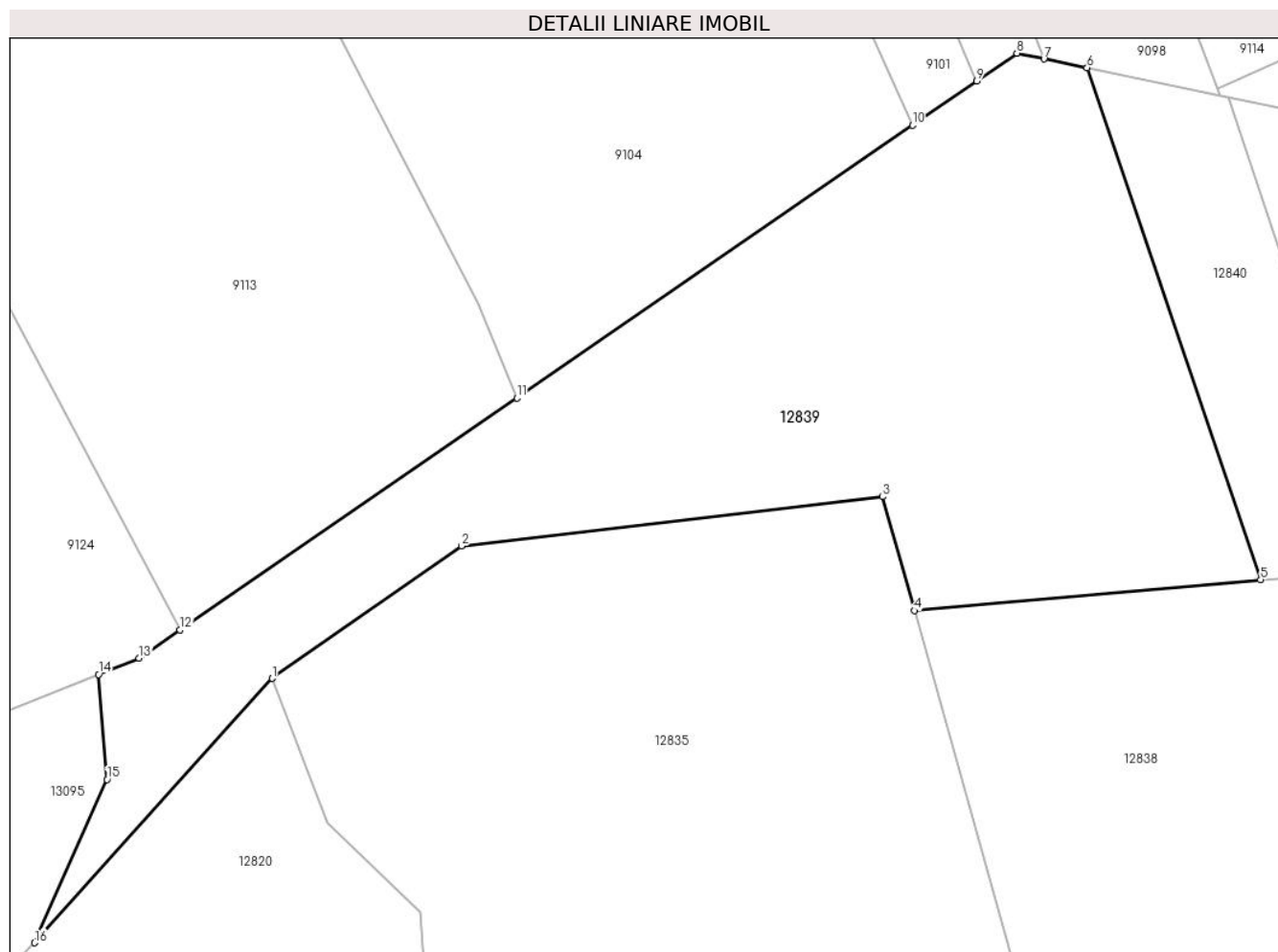
Inscrieri privind dezmembramintele dreptului de proprietate, drepturi reale de garanție și sarcini	Referințe
NU SUNT	

Anexa Nr. 1 La Partea I

Teren

Nr cadastral	Suprafața (mp)*	Observații / Referințe
	8.315	

* Suprafața este determinată în planul de proiecție Stereo 70.



Date referitoare la teren

Crt	Categorie folosință	Intra vilan	Suprafața (mp)	Tarla	Parcelă	Nr. topo	Observații / Referințe
1	padure	NU	8.315	-	-	-	Pădure în Dealu Mare

Lungime Segmente

1) Valorile lungimilor segmentelor sunt obținute din proiecție în plan.

Punct început	X / Y	Punct sfârșit	X / Y	Lungime segment (** (m)
1	284.561,467 430.006,51	2	284.593,189 430.028,697	38.711
2	284.593,189 430.028,697	3	284.663,864 430.036,956	71.156
3	284.663,864 430.036,956	4	284.669,207 430.017,862	19.827
4	284.669,207 430.017,862	5	284.727,255 430.023,067	58.281
5	284.727,255 430.023,067	6	284.698,126 430.108,835	90.58

Punct început	X / Y	Punct sfârșit	X / Y	Lungime segment (** (m)
6	284.698,126 430.108,835	7	284.690,909 430.110,337	7.372
7	284.690,909 430.110,337	8	284.686,36 430.111,285	4.647
8	284.686,36 430.111,285	9	284.679,599 430.106,629	8.209
9	284.679,599 430.106,629	10	284.668,85 430.099,227	13.051
10	284.668,85 430.099,227	11	284.602,497 430.053,535	80.564
11	284.602,497 430.053,535	12	284.546,005 430.014,635	68.59
12	284.546,005 430.014,635	13	284.539,137 430.009,905	8.339
13	284.539,137 430.009,905	14	284.532,334 430.007,185	7.327
14	284.532,334 430.007,185	15	284.533,768 429.989,548	17.695
15	284.533,768 429.989,548	16	284.521,628 429.962,195	29.926
16	284.521,628 429.962,195	1	284.561,467 430.006,51	59.59

** Lungimile segmentelor sunt determinate în planul de proiecție Stereo 70 și sunt rotunjite la 1 milimetru.

*** Distanța dintre puncte este formată din segmente cumulate ce sunt mai mici decât valoarea 1 milimetru.

**DATE DESPRE IMOBILUL NR. 12840**

Oficiul de Cadastru și Publicitate Imobiliară CARAS-SEVERIN
Biroul de Cadastru și Publicitate Imobiliară Caransebes

A. Partea I. Descrierea imobilului

TEREN Extravilan

Adresa: Jud. Caraș-Severin

Nr. Crt	Nr cadastral Nr. topografic	Suprafața* (mp)	Observații / Referințe
A1	32399	1.798	Sector cadastral:8 Teren neimprejmuit;

B. Partea II. Proprietari și acte

Inscrieri privitoare la dreptul de proprietate și alte drepturi reale		Referințe
/		
Act Normativ nr. 7, din 13/03/1996 emis de PARLAMENTUL ROMÂNIEI;		
B1	Inscrierea provizorie, drept de PROPRIETATE, dobandit prin Lege, cota actuala 1/1 1) COMUNA BUCOȘNIȚA , CIF:3227645, PROPRIETAR NEIDENTIFICAT	A1
21445 / 06/09/2018		
Act Administrativ nr. TP16264, din 26/04/1996 emis de CJPSDPAT CARAS-SEVERIN;		
B1	Se infiinteaza cartea funciara 32399 a imobilului cu numar cadastral 32399, in baza documentatiei cadastrale avizata la data de 27.09.2018 si a Titlului de Proprietate nr. 16264/26.04.1996, pentru terenul din tarla -, parcelele 684/1, 685/1 si 686/1.	A1
B2	Imobil inregistrat in planul cadastral fara localizare certa datorita lipsei planului parcelar.	A1
B3	Intabulare, drept de PROPRIETATE, in baza Legii nr. 18/1991, dobandit prin Reconstituire, cota actuala 1/1, cota initiala 1/1 1) VORNIC MOISE	A1

C. Partea III. SARCINI .

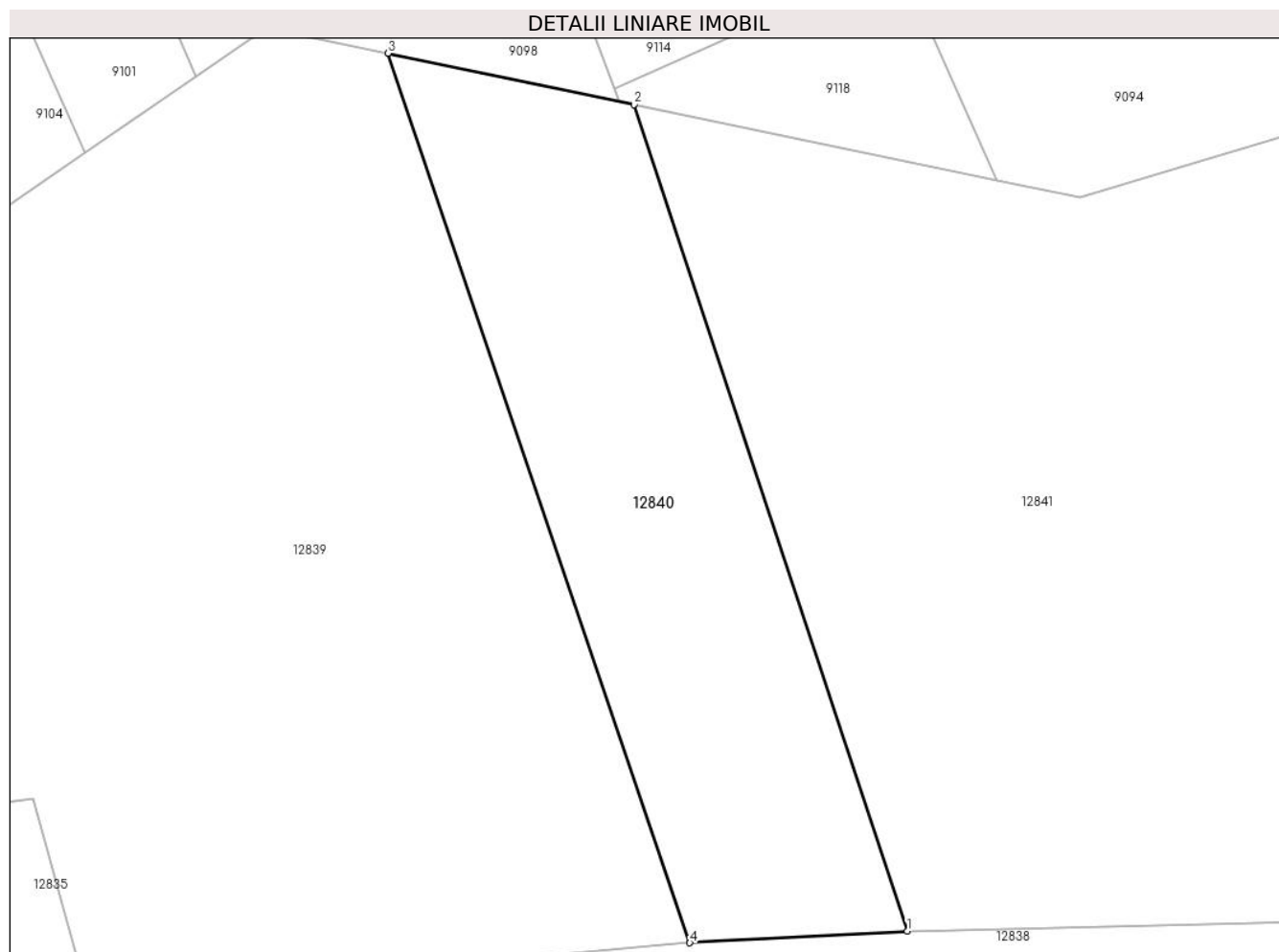
Inscrieri privind dezmembramintele dreptului de proprietate, drepturi reale de garanție și sarcini	Referințe
NU SUNT	

Anexa Nr. 1 La Partea I

Teren

Nr cadastral	Suprafața (mp)*	Observații / Referințe
32399	1.798	

* Suprafața este determinată în planul de proiecție Stereo 70.



Date referitoare la teren

Crt	Categorie folosință	Intravilan	Suprafața (mp)	Tarla	Parcelă	Nr. topo	Observații / Referințe
1	padure	NU	1.798	-	684/1, 685/1, 686/1	-	Pădure în Dealu Mare

Lungime Segmente

1) Valorile lungimilor segmentelor sunt obținute din proiecție în plan.

Punct început	X / Y	Punct sfârșit	X / Y	Lungime segment (** (m)
1	284.748,248 430.024,186	2	284.721,878 430.103,888	83.951
2	284.721,878 430.103,888	3	284.698,126 430.108,835	24.262
3	284.698,126 430.108,835	4	284.727,255 430.023,067	90.58
4	284.727,255 430.023,067	1	284.748,248 430.024,186	21.023

**** Lungimile segmentelor sunt determinate în planul de proiecție Stereo 70 și sunt rotunjite la 1 milimetru.**

***** Distanța dintre puncte este formată din segmente cumulate ce sunt mai mici decât valoarea 1 milimetru.**

**DATE DESPRE IMOBILUL NR. 12841**

Oficiul de Cadastru și Publicitate Imobiliară CARAS-SEVERIN
Biroul de Cadastru și Publicitate Imobiliară Caransebes

A. Partea I. Descrierea imobilului

TEREN Extravilan

Adresa: Jud. Caraș-Severin

Nr. Crt	Nr cadastral Nr. topografic	Suprafața* (mp)	Observații / Referințe
A1		21.133	Sector cadastral:8 Teren neimprejmuit;

B. Partea II. Proprietari și acte

Inscrieri privitoare la dreptul de proprietate și alte drepturi reale		Referințe
/		
Act Administrativ nr. 1776, din 13/05/2024 emis de PRIMĂRIA COMUNEI BUCOȘNIȚA;		
B1	Inscrierea posesiei, drept de PROPRIETATE, dobandit prin Lege, cota actuala 1/1 1) NEIDENTIFICAT NEIDENTIFICAT	A1
Act Normativ nr. 7, din 13/03/1996 emis de PARLAMENTUL ROMÂNIEI;		
B2	SE NOTEAZĂ MENȚIUNEA DE PROPRIETAR NEIDENTIFICAT	A1

C. Partea III. SARCINI .

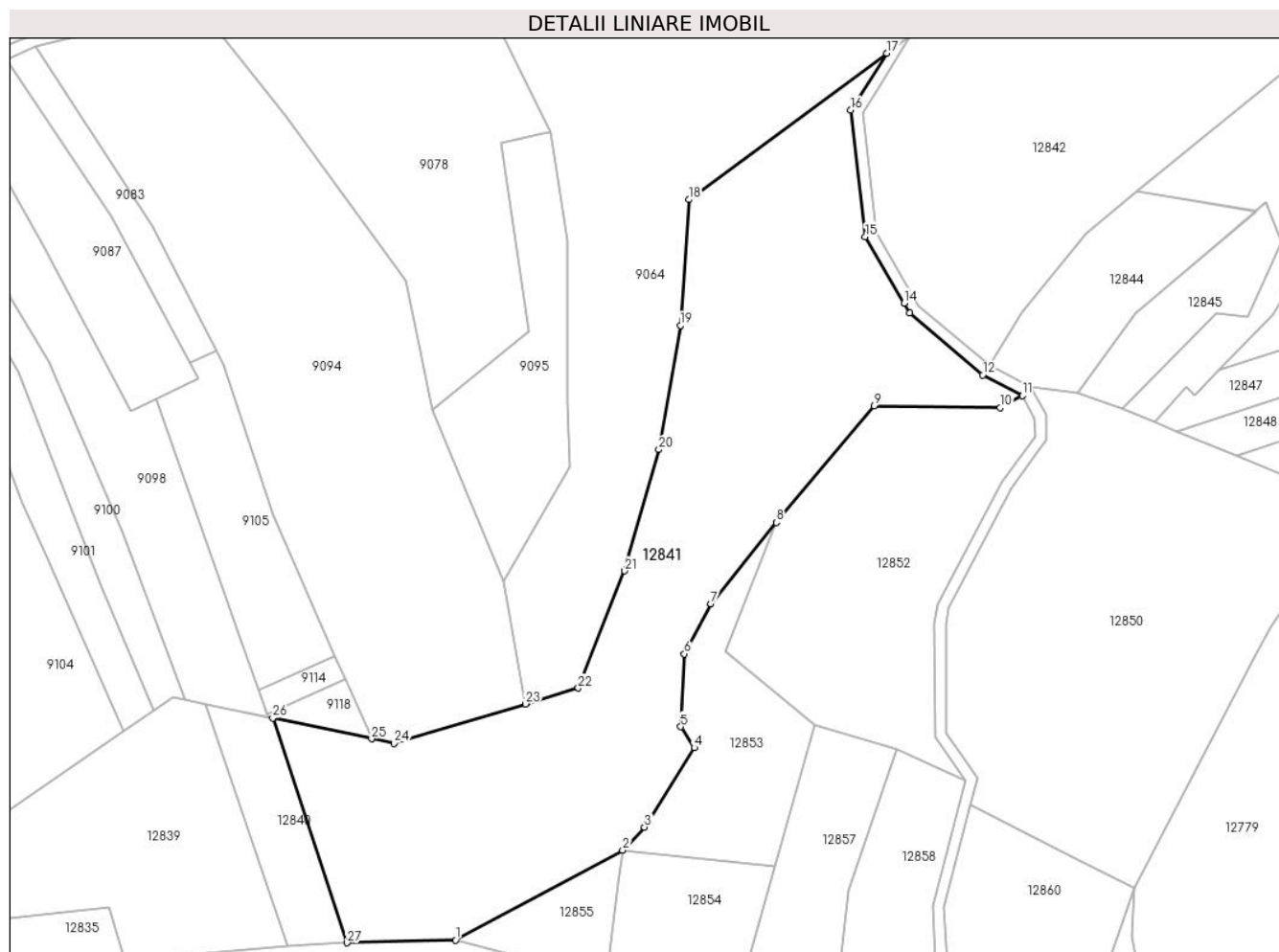
Inscrieri privind dezmembramintele dreptului de proprietate, drepturi reale de garanție și sarcini	Referințe
NU SUNT	

Anexa Nr. 1 La Partea I

Teren

Nr cadastral	Suprafața (mp)*	Observații / Referințe
	21.133	

* Suprafața este determinată în planul de proiecție Stereo 70.



Date referitoare la teren

Crt	Categorie folosință	Intravilan	Suprafața (mp)	Tarla	Parcelă	Nr. topo	Observații / Referințe
1	padure	NU	21.133	-	-	-	Pădure în Dealu Mare

Lungime Segmente

1) Valorile lungimilor segmentelor sunt obținute din proiecție în plan.

Punct început	X / Y	Punct sfârșit	X / Y	Lungime segment (** (m)
1	284.786,762 430.025,135	2	284.846,06 430.057,029	67.331
3	284.853,815 430.065,186	4	284.871,501 430.093,386	33.287
5	284.866,741 430.100,878	6	284.867,959 430.126,688	25.839
7	284.877,442 430.144,515	8	284.900,591 430.173,341	36.97
9	284.935,478 430.214,646	10	284.980,136 430.214,035	44.662

Punct început	X / Y	Punct sfârșit	X / Y	Lungime segment (** (m)
2	284.846,06 430.057,029	3	284.853,815 430.065,186	11.255
4	284.871,501 430.093,386	5	284.866,741 430.100,878	8.876
6	284.867,959 430.126,688	7	284.877,442 430.144,515	20.192
8	284.900,591 430.173,341	9	284.935,478 430.214,646	54.067
10	284.980,136 430.214,035	11	284.988,069 430.218,292	9.003

Punct început	X / Y	Punct sfârșit	X / Y	Lungime segment (** (m)
11	284.988,069 430.218,292	12	284.973,985 430.225,662	15.896
13	284.948,123 430.247,684	14	284.946,075 430.251,18	4.052
15	284.932,255 430.274,771	16	284.927,105 430.319,622	45.146
17	284.939,857 430.339,832	18	284.869,57 430.287,881	87.402
19	284.866,555 430.243,255	20	284.858,945 430.199,179	44.728
21	284.846,82 430.156,125	22	284.830,311 430.114,555	44.728
23	284.811,583 430.108,939	24	284.764,878 430.094,933	48.76
25	284.756,894 430.096,596	26	284.721,878 430.103,888	35.767
27	284.748,248 430.024,186	1	284.786,762 430.025,135	38.526

Punct început	X / Y	Punct sfârșit	X / Y	Lungime segment (** (m)
12	284.973,985 430.225,662	13	284.948,123 430.247,684	33.968
14	284.946,075 430.251,18	15	284.932,255 430.274,771	27.341
16	284.927,105 430.319,622	17	284.939,857 430.339,832	23.897
18	284.869,57 430.287,881	19	284.866,555 430.243,255	44.728
20	284.858,945 430.199,179	21	284.846,82 430.156,125	44.729
22	284.830,311 430.114,555	23	284.811,583 430.108,939	19.552
24	284.764,878 430.094,933	25	284.756,894 430.096,596	8.155
26	284.721,878 430.103,888	27	284.748,248 430.024,186	83.951

** Lungimile segmentelor sunt determinate în planul de proiecție Stereo 70 și sunt rotunjite la 1 milimetru.

*** Distanța dintre puncte este formată din segmente cumulate ce sunt mai mici decât valoarea 1 milimetru.

**DATE DESPRE IMOBILUL NR. 12842**

Oficiul de Cadastru și Publicitate Imobiliară CARAS-SEVERIN
Biroul de Cadastru și Publicitate Imobiliară Caransebes

A. Partea I. Descrierea imobilului

TEREN Extravilan

Nr. CF vechi:179- Petroșnița

Nr. topografic:Parte din 1641, 1643

Adresa: Jud. Caraș-Severin

Nr. Crt	Nr cadastral Nr. topografic	Suprafața* (mp)	Observații / Referințe
A1		17.611	Sector cadastral:8 Teren neimprejmuit;

B. Partea II. Proprietari și acte

Inscrieri privitoare la dreptul de proprietate și alte drepturi reale		Referințe
/		
Act Administrativ nr. 1776, din 13/05/2024 emis de PRIMĂRIA COMUNEI BUCOȘNIȚA;		
B1	Inscrierea posesiei, drept de PROPRIETATE, dobandit prin Lege, cota actuala 1/1 1) NEIDENTIFICAT NEIDENTIFICAT	A1
Act Normativ nr. 7, din 13/03/1996 emis de PARLAMENTUL ROMÂNIEI;		
B2	SE NOTEAZĂ MENȚIUNEA DE PROPRIETAR NEIDENTIFICAT	A1

C. Partea III. SARCINI .

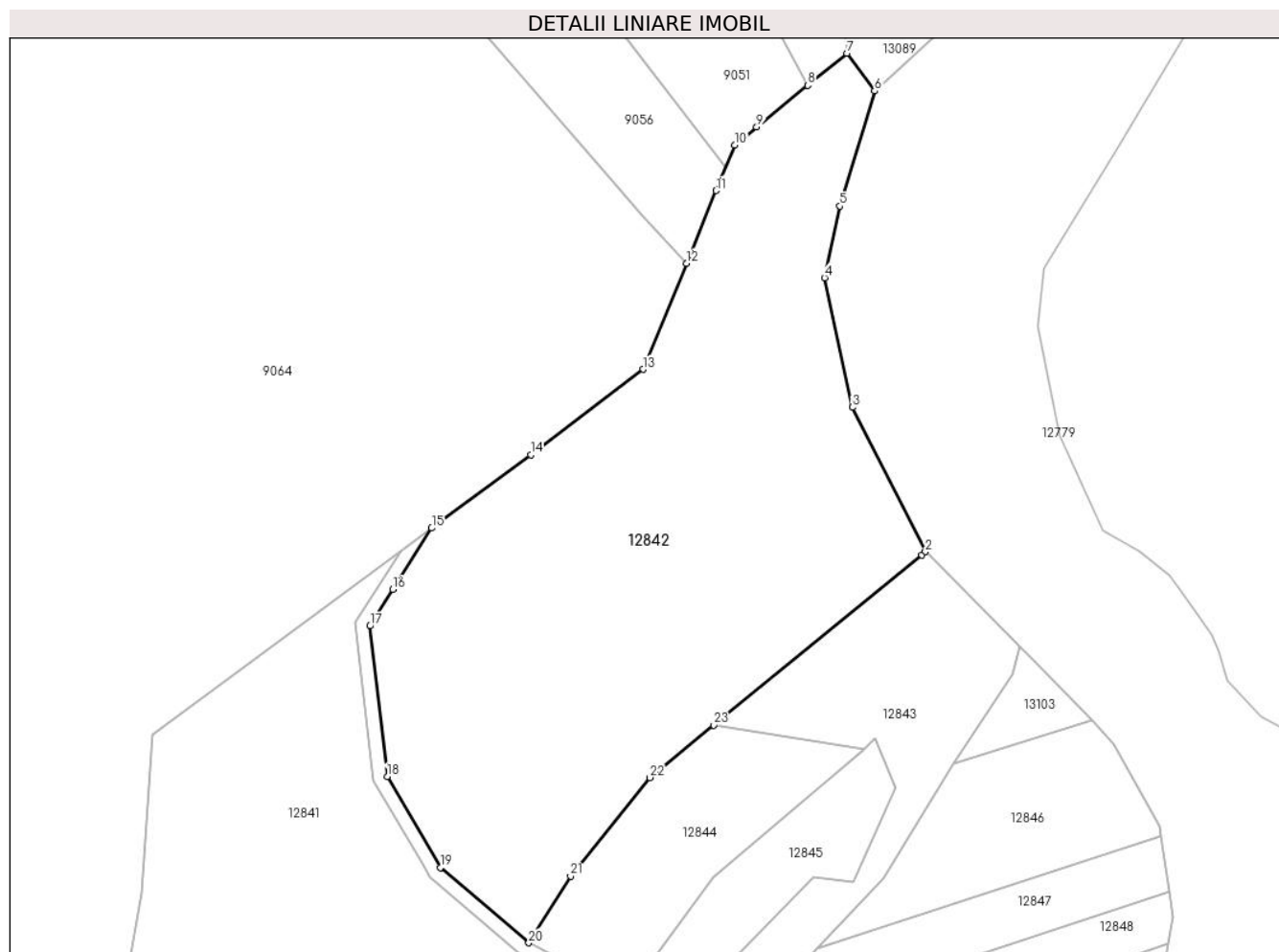
Inscrieri privind dezmembramintele dreptului de proprietate, drepturi reale de garanție și sarcini	Referințe
NU SUNT	

Anexa Nr. 1 La Partea I

Teren

Nr cadastral	Suprafața (mp)*	Observații / Referințe
	17.611	

* Suprafața este determinată în planul de proiecție Stereo 70.



Date referitoare la teren

Crt	Categorie folosință	Intravilan	Suprafața (mp)	Tarla	Parcelă	Nr. topo	Observații / Referințe
1	faneata	NU	17.611	-	-	Parte din 1641, 1643	Fâneată în Dealu Mare

Lungime Segmente

1) Valorile lungimilor segmentelor sunt obținute din proiecție în plan.

Punct început	X / Y	Punct sfârșit	X / Y	Lungime segment (** (m)
1	285.087,627 430.338,681	2	285.088,558 430.339,701	1.381
3	285.067,901 430.380,596	4	285.060,028 430.417,262	37.502
5	285.064,356 430.437,513	6	285.074,192 430.470,15	34.087
7	285.066,31 430.480,81	8	285.055,195 430.471,715	14.362
9	285.040,761 430.459,905	10	285.034,553 430.454,826	8.021

Punct început	X / Y	Punct sfârșit	X / Y	Lungime segment (** (m)
2	285.088,558 430.339,701	3	285.067,901 430.380,596	45.816
4	285.060,028 430.417,262	5	285.064,356 430.437,513	20.708
6	285.074,192 430.470,15	7	285.066,31 430.480,81	13.258
8	285.055,195 430.471,715	9	285.040,761 430.459,905	18.65
10	285.034,553 430.454,826	11	285.029,272 430.441,917	13.947

Punct început	X / Y	Punct sfârșit	X / Y	Lungime segment (** (m)
11	285.029,272 430.441,917	12	285.020,853 430.421,337	22.235
13	285.008,569 430.391,311	14	284.976,757 430.367,105	39.974
15	284.948,721 430.346,383	16	284.937,717 430.329,038	20.541
17	284.931,24 430.318,679	18	284.936,133 430.276,065	42.894
19	284.951,232 430.250,291	20	284.976,237 430.228,999	32.842
21	284.988,069 430.247,841	22	285.010,517 430.275,767	35.83
23	285.028,527 430.290,643	1	285.087,627 430.338,681	76.161

Punct început	X / Y	Punct sfârșit	X / Y	Lungime segment (** (m)
12	285.020,853 430.421,337	13	285.008,569 430.391,311	32.442
14	284.976,757 430.367,105	15	284.948,721 430.346,383	34.863
16	284.937,717 430.329,038	17	284.931,24 430.318,679	12.217
18	284.936,133 430.276,065	19	284.951,232 430.250,291	29.871
20	284.976,237 430.228,999	21	284.988,069 430.247,841	22.249
22	285.010,517 430.275,767	23	285.028,527 430.290,643	23.359

** Lungimile segmentelor sunt determinate în planul de proiecție Stereo 70 și sunt rotunjite la 1 milimetru.

*** Distanța dintre puncte este formată din segmente cumulate ce sunt mai mici decât valoarea 1 milimetru.

**DATE DESPRE IMOBILUL NR. 12843**

Oficiul de Cadastru și Publicitate Imobiliară CARAS-SEVERIN
Biroul de Cadastru și Publicitate Imobiliară Caransebes

A. Partea I. Descrierea imobilului

TEREN Extravilan

Nr. topografic: Parte din 1495, 1494

Adresa: Jud. Caraș-Severin

Nr. Crt	Nr cadastral Nr. topografic	Suprafața* (mp)	Observații / Referințe
A1		3.816	Sector cadastral:8 Teren neimprejmuit;

B. Partea II. Proprietari și acte

Inscrieri privitoare la dreptul de proprietate și alte drepturi reale		Referințe
/		
Act Administrativ nr. 1776, din 13/05/2024 emis de PRIMĂRIA COMUNEI BUCOȘNIȚA;		
B1	Inscrierea posesiei, drept de PROPRIETATE, dobandit prin Lege, cota actuala 1/1 1) NEIDENTIFICAT NEIDENTIFICAT	A1
Act Normativ nr. 7, din 13/03/1996 emis de PARLAMENTUL ROMÂNIEI;		
B2	SE NOTEAZĂ MENȚIUNEA DE PROPRIETAR NEIDENTIFICAT	A1

C. Partea III. SARCINI .

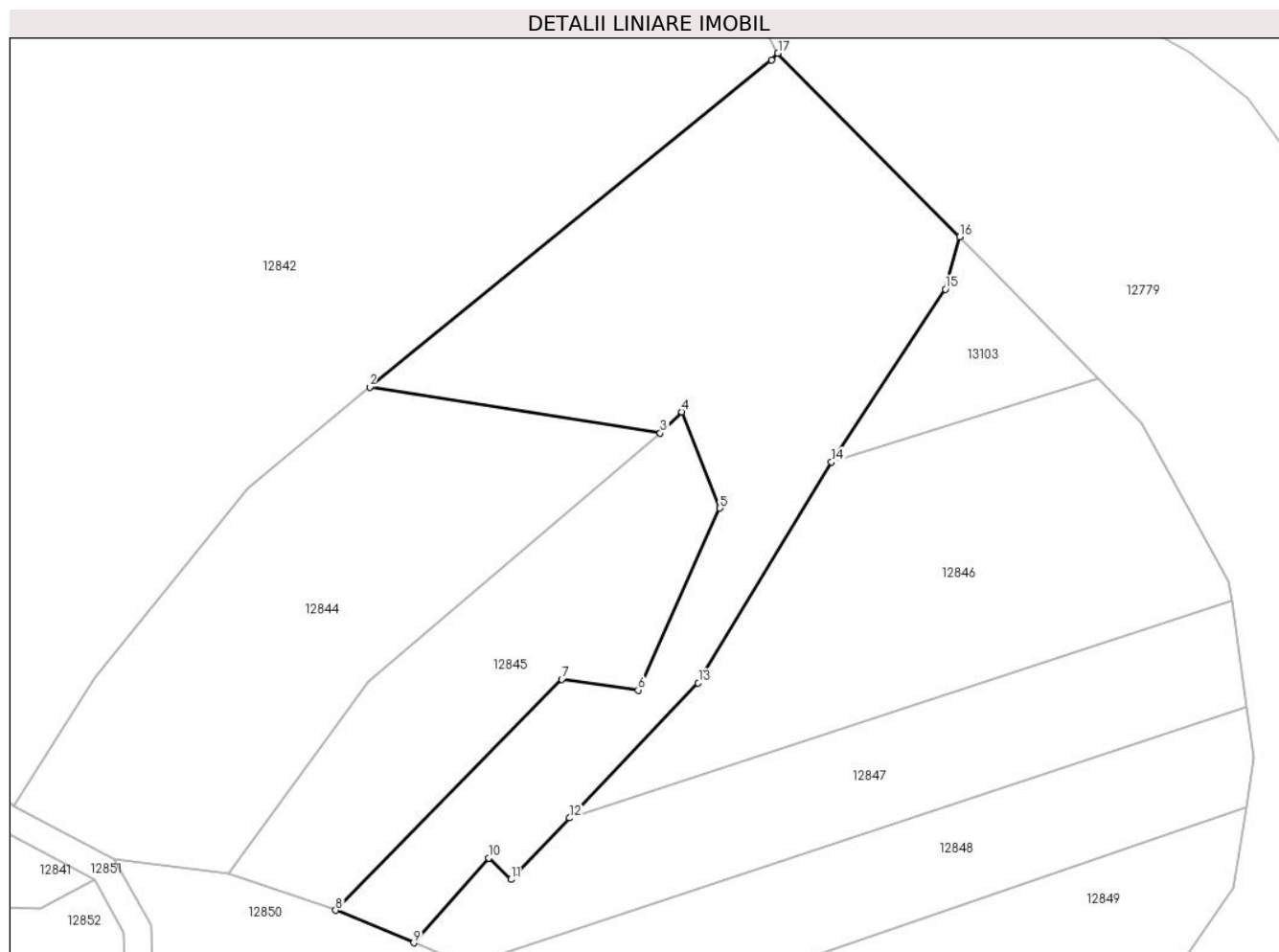
Inscrieri privind dezmembramintele dreptului de proprietate, drepturi reale de garanție și sarcini	Referințe
NU SUNT	

Anexa Nr. 1 La Partea I

Teren

Nr cadastral	Suprafața (mp)*	Observații / Referințe
	3.816	

* Suprafața este determinată în planul de proiecție Stereo 70.



Date referitoare la teren

Crt	Categorie folosință	Intravilan	Suprafața (mp)	Tarla	Parcelă	Nr. topo	Observații / Referințe
1	faneata	NU	3.816	-	-	Parte din 1495, 1494	Fâneată în Dealu Mare

Lungime Segmente

1) Valorile lungimilor segmentelor sunt obținute din proiecție în plan.

Punct început	X / Y	Punct sfârșit	X / Y	Lungime segment (** (m)
1	285.087,627 430.338,681	2	285.028,527 430.290,643	76.161
2	285.028,527 430.290,643	3	285.071,267 430.283,868	43.274
3	285.071,267 430.283,868	4	285.074,422 430.287,016	4.457
4	285.074,422 430.287,016	5	285.080,038 430.272,844	15.244
5	285.080,038 430.272,844	6	285.068,004 430.246,105	29.322

Punct început	X / Y	Punct sfârșit	X / Y	Lungime segment (** (m)
6	285.068,004 430.246,105	7	285.056,772 430.247,709	11.346
7	285.056,772 430.247,709	8	285.023,523 430.213,733	47.538
8	285.023,523 430.213,733	9	285.035,004 430.208,967	12.431
9	285.035,004 430.208,967	10	285.046,022 430.221,4	16.613
10	285.046,022 430.221,4	11	285.049,305 430.218,269	4.537
11	285.049,305 430.218,269	12	285.057,933 430.227,314	12.5
12	285.057,933 430.227,314	13	285.076,85 430.247,148	27.409
13	285.076,85 430.247,148	14	285.096,456 430.279,603	37.917
14	285.096,456 430.279,603	15	285.113,181 430.305,029	30.434
15	285.113,181 430.305,029	16	285.115,299 430.312,711	7.969
16	285.115,299 430.312,711	17	285.088,558 430.339,701	37.994
17	285.088,558 430.339,701	1	285.087,627 430.338,681	1.381

** Lungimile segmentelor sunt determinate în planul de proiecție Stereo 70 și sunt rotunjite la 1 milimetru.

*** Distanța dintre puncte este formată din segmente cumulate ce sunt mai mici decât valoarea 1 milimetru.

**DATE DESPRE IMOBILUL NR. 12844**

Oficiul de Cadastru și Publicitate Imobiliară CARAS-SEVERIN
Biroul de Cadastru și Publicitate Imobiliară Caransebes

A. Partea I. Descrierea imobilului

TEREN Extravilan

Nr. topografic:Parte din 1521

Adresa: Jud. Caraș-Severin

Nr. Crt	Nr cadastral Nr. topografic	Suprafața* (mp)	Observații / Referințe
A1		2.860	Sector cadastral:8 Teren neimprejmuit;

B. Partea II. Proprietari și acte

Inscrieri privitoare la dreptul de proprietate și alte drepturi reale		Referințe
/		
Act Administrativ nr. 1776, din 13/05/2024 emis de PRIMĂRIA COMUNEI BUCOȘNIȚA;		
B1	Inscrierea posesiei, drept de PROPRIETATE, dobandit prin Lege, cota actuala 1/1 1) NEIDENTIFICAT NEIDENTIFICAT	A1
Act Normativ nr. 7, din 13/03/1996 emis de PARLAMENTUL ROMÂNIEI;		
B2	SE NOTEAZĂ MENȚIUNEA DE PROPRIETAR NEIDENTIFICAT	A1

C. Partea III. SARCINI .

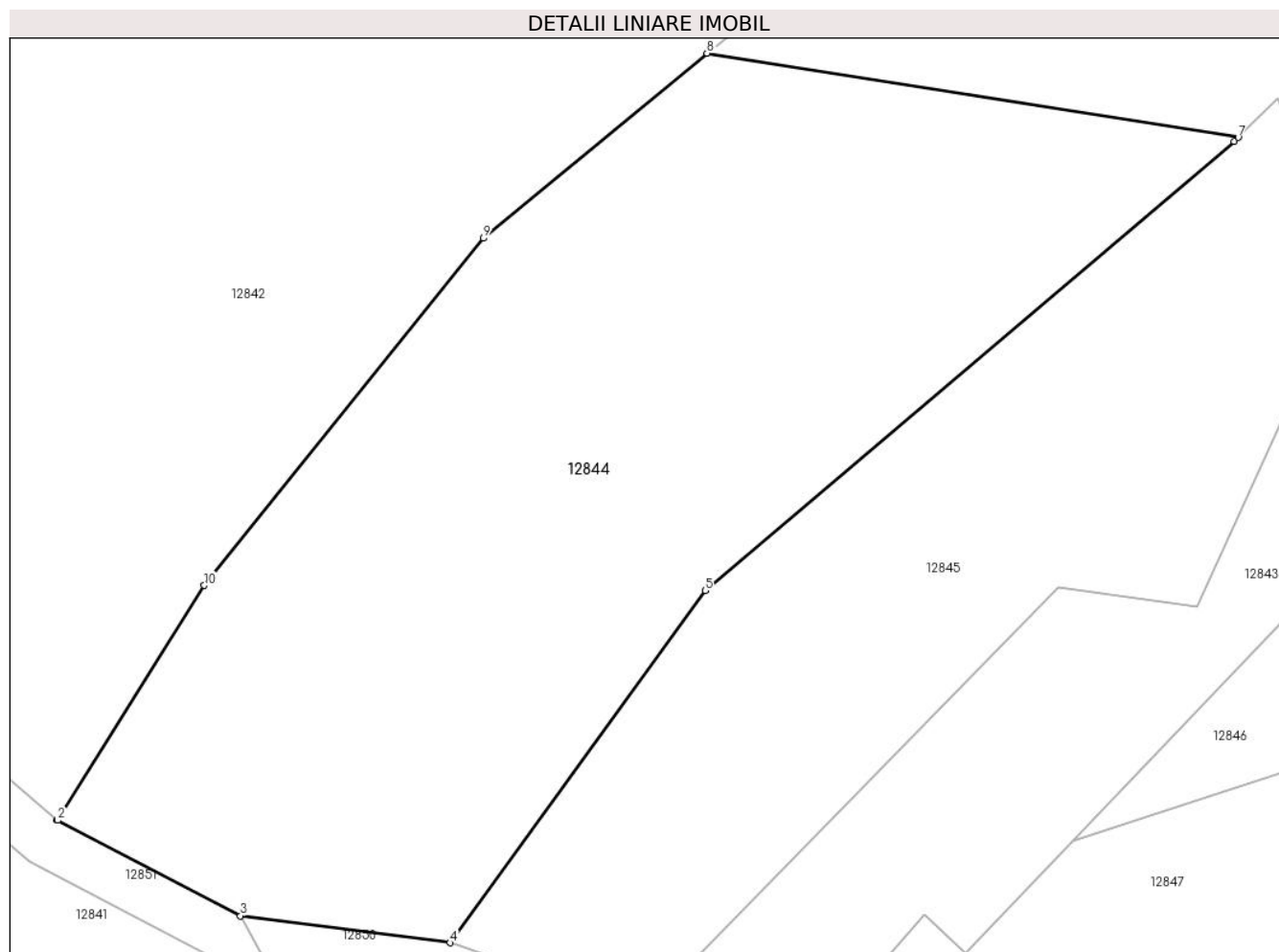
Inscrieri privind dezmembramintele dreptului de proprietate, drepturi reale de garanție și sarcini	Referințe
NU SUNT	

Anexa Nr. 1 La Partea I

Teren

Nr cadastral	Suprafața (mp)*	Observații / Referințe
	2.860	

* Suprafața este determinată în planul de proiecție Stereo 70.



Date referitoare la teren

Crt	Categorie folosință	Intravilan	Suprafața (mp)	Tarla	Parcelă	Nr. topo	Observații / Referințe
1	faneata	NU	2.860	-	-	Parte din 1521	Fâneată în Dealu Mare

Lungime Segmente

1) Valorile lungimilor segmentelor sunt obținute din proiecție în plan.

Punct început	X / Y	Punct sfârșit	X / Y	Lungime segment (** (m)
1	284.976,237 430.228,999	2	284.976,286 430.228,957	0.065
2	284.976,286 430.228,957	3	284.990,989 430.221,279	16.587
3	284.990,989 430.221,279	4	285.007,848 430.219,113	16.998
4	285.007,848 430.219,113	5	285.028,369 430.247,434	34.974
5	285.028,369 430.247,434	6	285.070,942 430.283,544	55.825

Punct început	X / Y	Punct sfârșit	X / Y	Lungime segment (** (m)
6	285.070,942 430.283,544	7	285.071,267 430.283,868	0.459
7	285.071,267 430.283,868	8	285.028,527 430.290,643	43.274
8	285.028,527 430.290,643	9	285.010,517 430.275,767	23.359
9	285.010,517 430.275,767	10	284.988,069 430.247,841	35.83
10	284.988,069 430.247,841	1	284.976,237 430.228,999	22.249

** Lungimile segmentelor sunt determinate în planul de proiecție Stereo 70 și sunt rotunjite la 1 milimetru.

*** Distanța dintre puncte este formată din segmente cumulate ce sunt mai mici decât valoarea 1 milimetru.

**DATE DESPRE IMOBILUL NR. 12845**

Oficiul de Cadastru și Publicitate Imobiliară CARAS-SEVERIN
Biroul de Cadastru și Publicitate Imobiliară Caransebes

A. Partea I. Descrierea imobilului

TEREN Extravilan

Nr. CF vechi:228-Petroșnița
Nr. topografic:1483

Adresa: Jud. Caraș-Severin

Nr. Crt	Nr cadastral Nr. topografic	Suprafața* (mp)	Observații / Referințe
A1		Din acte: 1.719 Masurata: 1.695	Sector cadastral:8 Teren neimprejmuit;

B. Partea II. Proprietari și acte

Inscrieri privitoare la dreptul de proprietate și alte drepturi reale		Referințe
873 / 01/06/1922		
Hotarare Judecatoreasca nr. 2346, din 01/01/1921 emis de JUDECĂTORIA DE OCOL CARANSEBEȘ;		
B1	Intabulare, drept de PROPRIETATE, dobandit prin Hotarare Judecatoreasca, cota actuala 1/1 1) HAȚEGAN GEORGE, a lui Ioachim, dom. în Cârpa	A1

C. Partea III. SARCINI

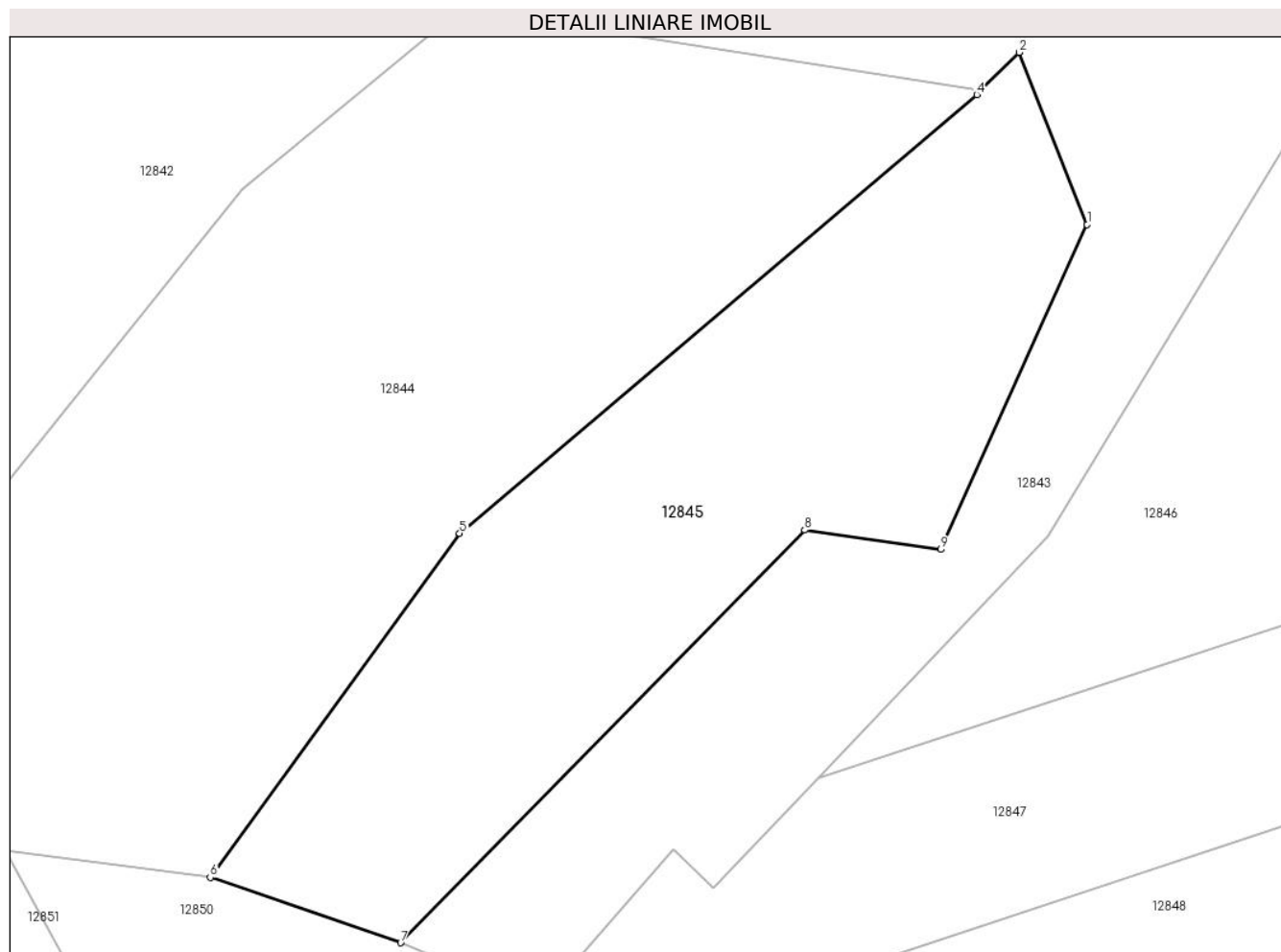
Inscrieri privind dezmembramintele dreptului de proprietate, drepturi reale de garanție și sarcini		Referințe
873 / 01/06/1922		
Hotarare Judecatoreasca nr. 2346, din 01/01/1921 emis de JUDECĂTORIA DE OCOL CARANSEBEȘ;		
C1	Intabulare, drept de UZUFRACT VIAGER, cota actuala 1/1 1) HAȚEGAN SOFIA, născ. Civig, dom. în Cârpa	A1

Anexa Nr. 1 La Partea I

Teren

Nr cadastral	Suprafața (mp)*	Observații / Referințe
	Din acte: 1.719 Masurata: 1.695	

* Suprafața este determinată în planul de proiecție Stereo 70.



Date referitoare la teren

Crt	Categorie folosință	Intra vilan	Suprafața (mp)	Tarla	Parcelă	Nr. topo	Observații / Referințe
1	faneata	NU	1.695	-	-	1483	Fâneață în Șes

Lungime Segmente

1) Valorile lungimilor segmentelor sunt obținute din proiecție în plan.

Punct început	X / Y	Punct sfârșit	X / Y	Lungime segment (** (m)
1	285.080,038 430.272,844	2	285.074,422 430.287,016	15.244
2	285.074,422 430.287,016	3	285.071,267 430.283,868	4.457
3	285.071,267 430.283,868	4	285.070,942 430.283,544	0.459
4	285.070,942 430.283,544	5	285.028,369 430.247,434	55.825
5	285.028,369 430.247,434	6	285.007,848 430.219,113	34.974

Punct început	X / Y	Punct sfârșit	X / Y	Lungime segment (** (m)
6	285.007,848 430.219,113	7	285.023,523 430.213,733	16.573
7	285.023,523 430.213,733	8	285.056,772 430.247,709	47.538
8	285.056,772 430.247,709	9	285.068,004 430.246,105	11.346
9	285.068,004 430.246,105	1	285.080,038 430.272,844	29.322

** Lungimile segmentelor sunt determinate în planul de proiecție Stereo 70 și sunt rotunjite la 1 milimetru.

*** Distanța dintre puncte este formată din segmente cumulate ce sunt mai mici decât valoarea 1 milimetru.

**DATE DESPRE IMOBILUL NR. 12846**

Oficiul de Cadastru și Publicitate Imobiliară CARAS-SEVERIN
Biroul de Cadastru și Publicitate Imobiliară Caransebes

A. Partea I. Descrierea imobilului

TEREN Extravilan

Nr. CF vechi:228-Petroșnița
Nr. topografic:Parte din 1484

Adresa: Jud. Caraș-Severin

Nr. Crt	Nr cadastral Nr. topografic	Suprafața* (mp)	Observații / Referințe
A1		Din acte: 3.046 Masurata: 2.628	Sector cadastral:8 Teren neimprejmuit;

B. Partea II. Proprietari și acte

Inscrieri privitoare la dreptul de proprietate și alte drepturi reale	Referințe
873 / 01/06/1922	
Hotarare Judecatoreasca nr. 2346, din 01/01/1921 emis de JUDECĂTORIA DE OCOL CARANSEBEȘ;	
B1	A1
Intabulare, drept de PROPRIETATE, dobandit prin Hotarare Judecatoreasca, cota actuala 1/1 1) HAȚEGAN GEORGE, a lui Ioachim, dom. în Cârpa	

C. Partea III. SARCINI

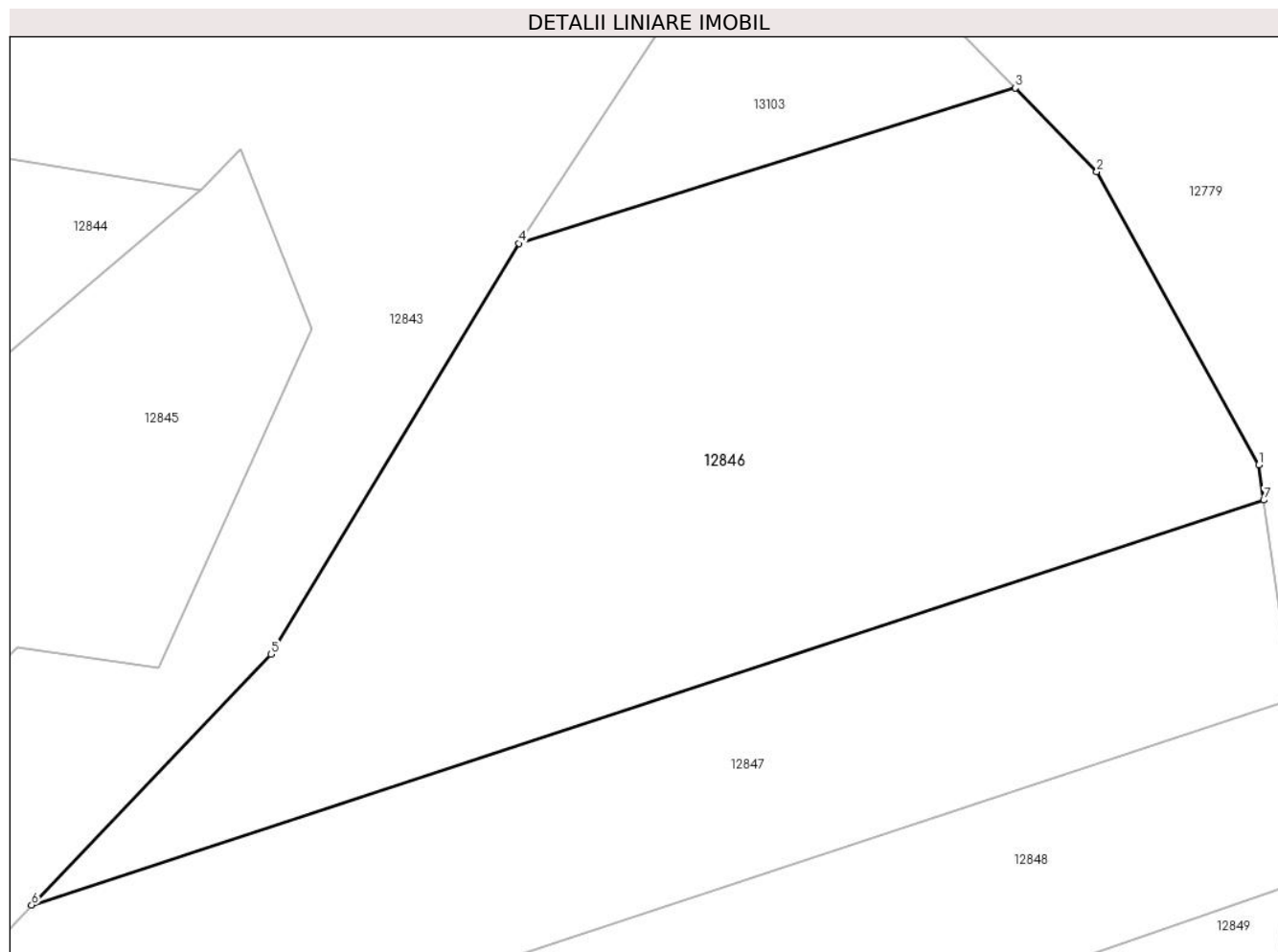
Inscrieri privind dezmembramintele dreptului de proprietate, drepturi reale de garanție și sarcini	Referințe
873 / 01/06/1922	
Hotarare Judecatoreasca nr. 2346, din 01/01/1921 emis de JUDECĂTORIA DE OCOL CARANSEBEȘ;	
C1	A1
Intabulare, drept de UZUFRACT VIAGER, cota actuala 1/1 1) HAȚEGAN SOFIA, născ. Civig, dom. în Cârpa	

Anexa Nr. 1 La Partea I

Teren

Nr cadastral	Suprafața (mp)*	Observații / Referințe
	Din acte: 3.046 Masurata: 2.628	

* Suprafața este determinată în planul de proiecție Stereo 70.



Date referitoare la teren

Crt	Categorie folosință	Intra vilan	Suprafața (mp)	Tarla	Parcelă	Nr. topo	Observații / Referințe
1	faneata	NU	2.628	-	-	Parte din 1484	Fâneață în Șes

Lungime Segmente

1) Valorile lungimilor segmentelor sunt obținute din proiecție în plan.

Punct început	X / Y	Punct sfârșit	X / Y	Lungime segment (** (m)
1	285.154,881 430.262,098	2	285.142,094 430.285,298	26.491
2	285.142,094 430.285,298	3	285.135,658 430.291,9	9.22
3	285.135,658 430.291,9	4	285.096,456 430.279,603	41.085
4	285.096,456 430.279,603	5	285.076,85 430.247,148	37.917
5	285.076,85 430.247,148	6	285.057,933 430.227,314	27.409

Punct început	X / Y	Punct sfârșit	X / Y	Lungime segment (** (m)
6	285.057,933 430.227,314	7	285.155,281 430.259,323	102.475
7	285.155,281 430.259,323	1	285.154,881 430.262,098	2.804

** Lungimile segmentelor sunt determinate în planul de proiecție Stereo 70 și sunt rotunjite la 1 milimetru.

*** Distanța dintre puncte este formată din segmente cumulate ce sunt mai mici decât valoarea 1 milimetru.

**DATE DESPRE IMOBILUL NR. 12847**

Oficiul de Cadastru și Publicitate Imobiliară CARAS-SEVERIN
 Biroul de Cadastru și Publicitate Imobiliară Caransebes

A. Partea I. Descrierea imobilului

TEREN Extravilan

Nr. CF vechi:783-Petroșnița
 Nr. topografic:Parte din 1482

Adresa: Jud. Caraș-Severin

Nr. Crt	Nr cadastral Nr. topografic	Suprafața* (mp)	Observații / Referințe
A1		Din acte: 2.021 Masurata: 1.876	Sector cadastral:8 Teren neimprejmuit;

B. Partea II. Proprietari și acte

Inscrieri privitoare la dreptul de proprietate și alte drepturi reale		Referințe
776 / 16/05/1932		
Act Notarial nr. 0, din 01/04/1932 emis de -;		
B1	Intabulare, drept de PROPRIETATE, dobandit prin Conventie, cota actuala 1/1 1) HAȚEGAN GEORGE, căs. cu Lina Hațegan, dom. în Petroșnița	A1

C. Partea III. SARCINI

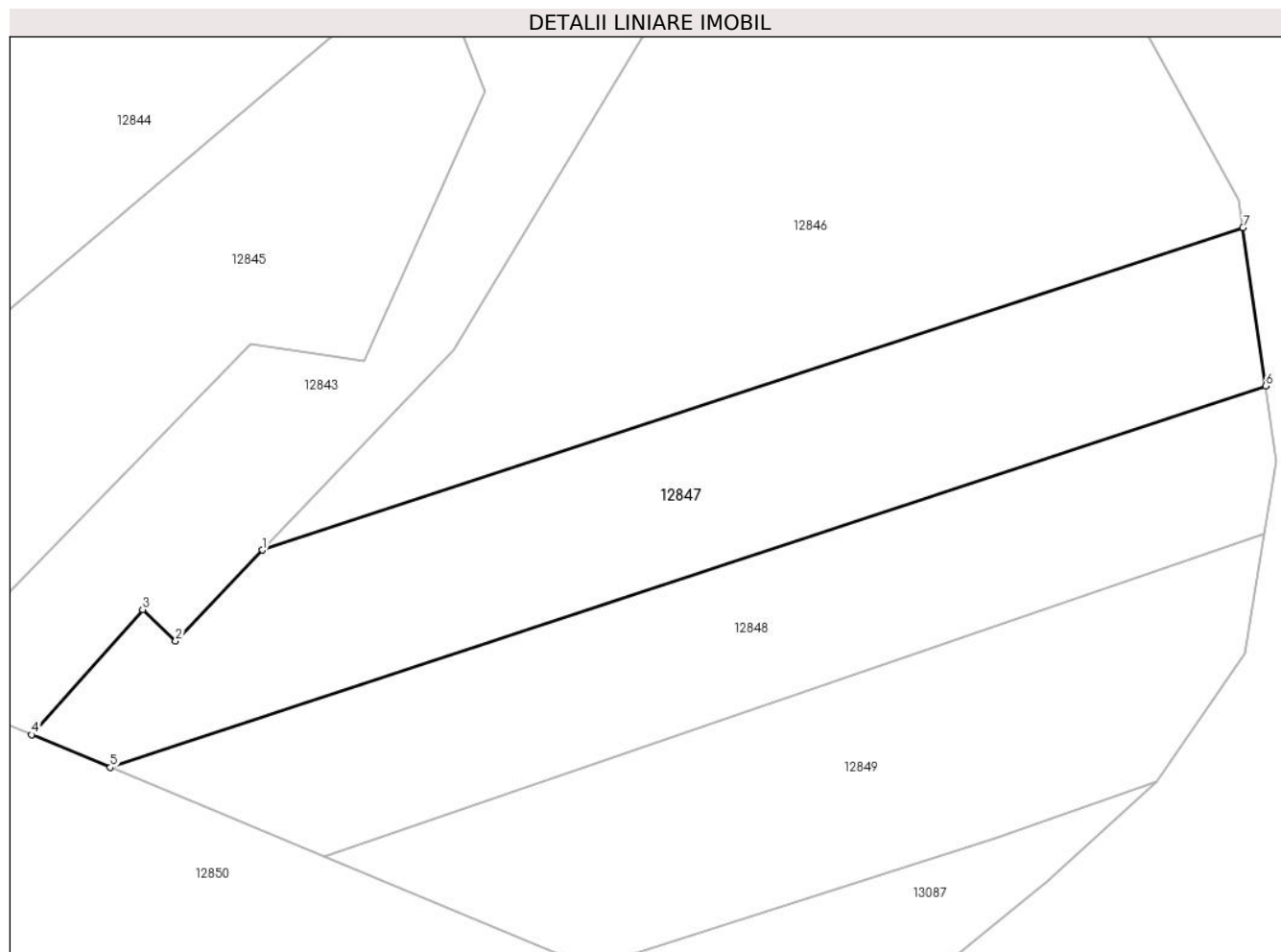
Inscrieri privind dezmembramintele dreptului de proprietate, drepturi reale de garanție și sarcini		Referințe
2897 / 24/05/1911		
Act Notarial nr. 0, din 19/05/1911 emis de -;		
C1	Intabulare, drept de UZUFRACT VIAGER, cota actuala 1/3 1) PAICA AFILA, născ. Beja	A1

Anexa Nr. 1 La Partea I

Teren

Nr cadastral	Suprafața (mp)*	Observații / Referințe
	Din acte: 2.021 Masurata: 1.876	

* Suprafața este determinată în planul de proiecție Stereo 70.



Date referitoare la teren

Crt	Categorie folosință	Intravilan	Suprafața (mp)	Tarla	Parcelă	Nr. topo	Observații / Referințe
1	faneata	NU	1.876	-	-	Parte din 1482	Fâneață în Șes

Lungime Segmente

1) Valorile lungimilor segmentelor sunt obținute din proiecție în plan.

Punct început	X / Y	Punct sfârșit	X / Y	Lungime segment (** (m)
1	285.057,933 430.227,314	2	285.049,305 430.218,269	12.5
2	285.049,305 430.218,269	3	285.046,022 430.221,4	4.537
3	285.046,022 430.221,4	4	285.035,004 430.208,967	16.613
4	285.035,004 430.208,967	5	285.042,817 430.205,723	8.46
5	285.042,817 430.205,723	6	285.157,545 430.243,604	120.82

Punct început	X / Y	Punct sfârșit	X / Y	Lungime segment (** (m)
6	285.157,545 430.243,604	7	285.155,281 430.259,323	15.881
7	285.155,281 430.259,323	1	285.057,933 430.227,314	102.475

** Lungimile segmentelor sunt determinate în planul de proiecție Stereo 70 și sunt rotunjite la 1 milimetru.

*** Distanța dintre puncte este formată din segmente cumulate ce sunt mai mici decât valoarea 1 milimetru.

**DATE DESPRE IMOBILUL NR. 12848**

Oficiul de Cadastru și Publicitate Imobiliară CARAS-SEVERIN
Biroul de Cadastru și Publicitate Imobiliară Caransebeș

A. Partea I. Descrierea imobilului

TEREN Extravilan

Nr. CF vechi:474-Petroșnița
Nr. topografic:Parte din 1479

Adresa: Jud. Caraș-Severin

Nr. Crt	Nr cadastral Nr. topografic	Suprafața* (mp)	Observații / Referințe
A1		Din acte: 2.457 Masurata: 1.603	Sector cadastral:8 Teren neimprejmuit;

B. Partea II. Proprietari și acte

Inscrieri privitoare la dreptul de proprietate și alte drepturi reale		Referințe
1612 / 30/07/1920		
Hotarare Judecatoreasca nr. 761, din 01/01/1919 emis de JUDECĂTORIA DE OCOL CARANSEBEȘ;		
B1	Intabulare, drept de PROPRIETATE, dobandit prin Hotarare Judecatoreasca, cota actuala 24/100 1) PAICA IOAN 2) PAICA GEORGE 3) PAICA PETRIA 4) PAICA ELISAVETA, născ. Stefanut	A1
363 / 01/03/1940		
Act Notarial nr. 0, din 18/12/1939 emis de -;		
B2	Intabulare, drept de PROPRIETATE, dobandit prin Conventie, cota actuala 70/100 1) BUGARIU RUSANDA, născ. Iovanovici, dom. în Petroșnița	A1
B3	Se notează interdicția de înstrăinare și grevare în favoarea lui 1) PAICA SIMION, și soția sa născ. Iovanovici Elisaveta, dom. în Petroșnița	A1
418 / 16/04/1958		
Hotarare Judecatoreasca nr. 3103, din 01/01/1957 emis de TRIBUNALUL POPULAR AL RAIONULUI CARANSEBEȘ;		
B4	Intabulare, drept de PROPRIETATE, dobandit prin Hotarare Judecatoreasca, cota actuala 6/100 1) STATUL ROMAN, CIF:999999999999	A1

C. Partea III. SARCINI

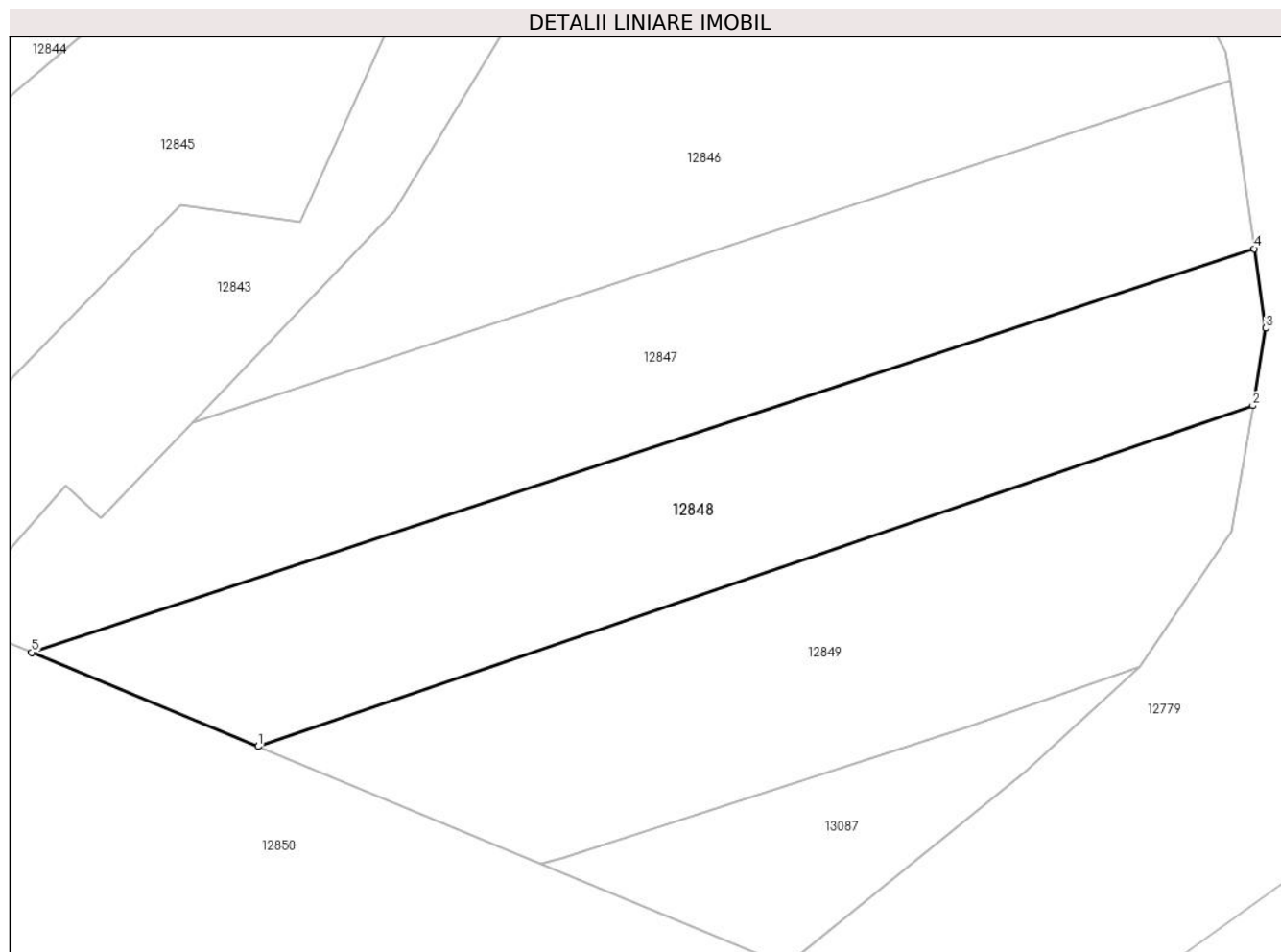
Inscrieri privind dezmembramentele dreptului de proprietate, drepturi reale de garanție și sarcini		Referințe
363 / 01/03/1940		
Act Notarial nr. 0, din 18/12/1939 emis de -;		
C1	Intabulare, drept de UZUFRACT VIAGER, cota actuala 70/100 1) PAICA SIMION, și soția sa născ. Iovanovici Elisaveta, dom. în Petroșnița	A1

Anexa Nr. 1 La Partea I

Teren

Nr cadastral	Suprafața (mp)*	Observații / Referințe
	Din acte: 2.457 Masurata: 1.603	

* Suprafața este determinată în planul de proiecție Stereo 70.



Date referitoare la teren

Crt	Categorie folosință	Intravilan	Suprafața (mp)	Tarla	Parcelă	Nr. topo	Observații / Referințe
1	faneata	NU	1.603	-	-	Parte din 1479	Fâneață în Șes

Lungime Segmente

1) Valorile lungimilor segmentelor sunt obținute din proiecție în plan.

Punct început	X / Y	Punct sfârșit	X / Y	Lungime segment (** (m)
1	285.064,075 430.196,898	2	285.157,419 430.228,873	98.669
2	285.157,419 430.228,873	3	285.158,619 430.236,146	7.371
3	285.158,619 430.236,146	4	285.157,545 430.243,604	7.535
4	285.157,545 430.243,604	5	285.042,817 430.205,723	120.82
5	285.042,817 430.205,723	1	285.064,075 430.196,898	23.017

**** Lungimile segmentelor sunt determinate în planul de proiecție Stereo 70 și sunt rotunjite la 1 milimetru.**

***** Distanța dintre puncte este formată din segmente cumulate ce sunt mai mici decât valoarea 1 milimetru.**

**DATE DESPRE IMOBILUL NR. 12849**

Oficiul de Cadastru și Publicitate Imobiliară CARAS-SEVERIN
Biroul de Cadastru și Publicitate Imobiliară Caransebes

A. Partea I. Descrierea imobilului

TEREN Extravilan

Nr. CF vechi:976, 974-Petroșnița
Nr. topografic:Parte din 1478/1, 1478/2

Adresa: Jud. Caraș-Severin

Nr. Crt	Nr cadastral Nr. topografic	Suprafața* (mp)	Observații / Referințe
A1		1.579	Sector cadastral:8 Teren neimprejmuit;

B. Partea II. Proprietari și acte

Inscrieri privitoare la dreptul de proprietate și alte drepturi reale		Referințe
/		
Act Administrativ nr. 1776, din 13/05/2024 emis de PRIMĂRIA COMUNEI BUCOȘNIȚA;		
B1	Inscrierea posesiei, drept de PROPRIETATE, dobandit prin Lege, cota actuala 1/1 1) NEIDENTIFICAT NEIDENTIFICAT	A1
Act Normativ nr. 7, din 13/03/1996 emis de PARLAMENTUL ROMÂNIEI;		
B2	SE NOTEAZĂ MENȚIUNEA DE PROPRIETAR NEIDENTIFICAT	A1

C. Partea III. SARCINI .

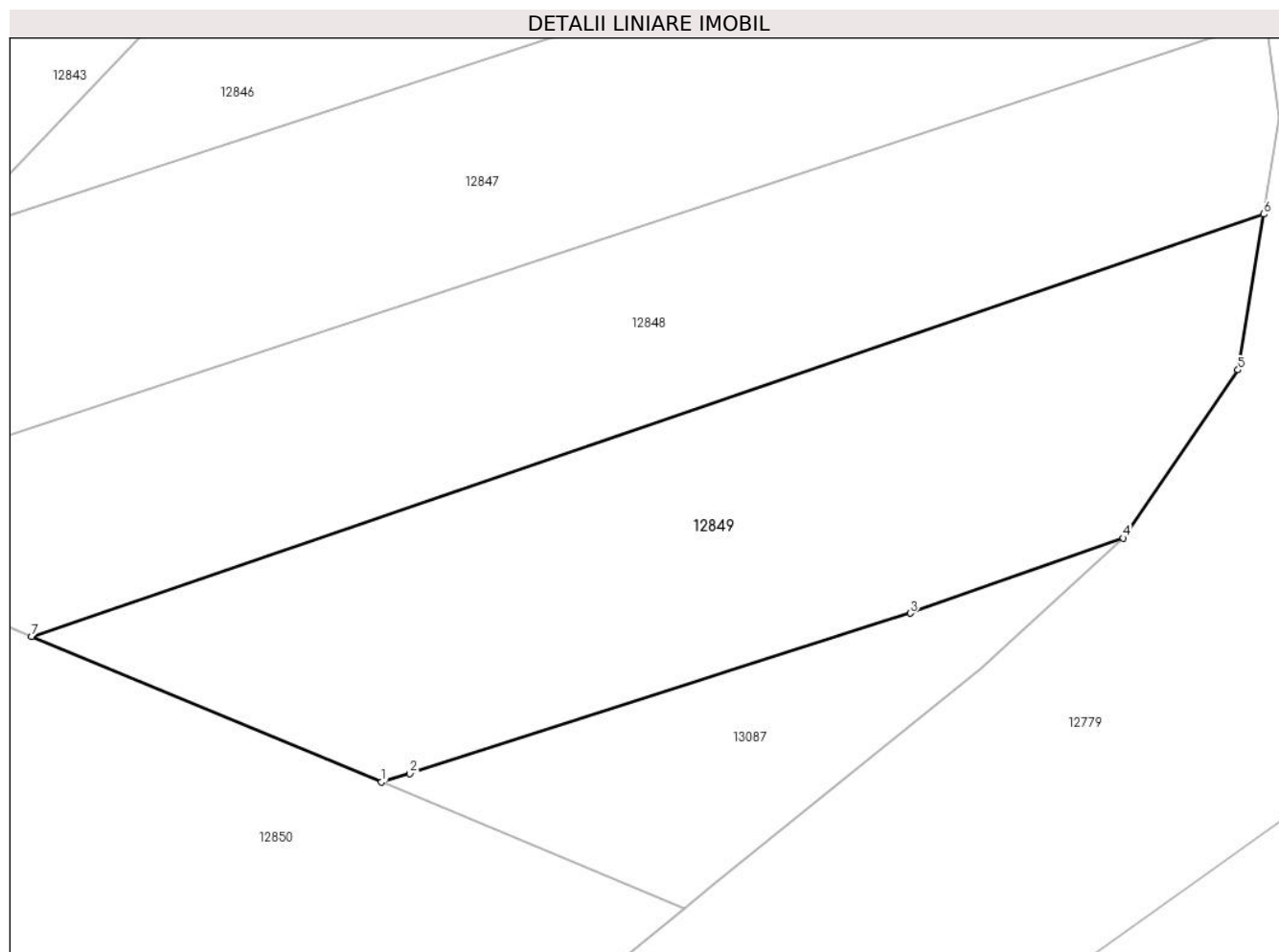
Inscrieri privind dezmembramintele dreptului de proprietate, drepturi reale de garanție și sarcini	Referințe
NU SUNT	

Anexa Nr. 1 La Partea I

Teren

Nr cadastral	Suprafața (mp)*	Observații / Referințe
	1.579	

* Suprafața este determinată în planul de proiecție Stereo 70.



Date referitoare la teren

Crt	Categorie folosință	Intravilan	Suprafața (mp)	Tarla	Parcelă	Nr. topo	Observații / Referințe
1	fâneata	NU	1.579	-	-	Parte din 1478/1, 1478/2	Fâneată în Șes

Lungime Segmente

1) Valorile lungimilor segmentelor sunt obținute din proiecție în plan.

Punct început	X / Y	Punct sfârșit	X / Y	Lungime segment (** (m)
1	285.090,587 430.185,891	2	285.092,719 430.186,511	2.22
2	285.092,719 430.186,511	3	285.130,639 430.198,664	39.82
3	285.130,639 430.198,664	4	285.146,766 430.204,345	17.098
4	285.146,766 430.204,345	5	285.155,472 430.217,075	15.422

Punct început	X / Y	Punct sfârșit	X / Y	Lungime segment (** (m)
5	285.155,472 430.217,075	6	285.157,419 430.228,873	11.958
6	285.157,419 430.228,873	7	285.064,075 430.196,898	98.669
7	285.064,075 430.196,898	1	285.090,587 430.185,891	28.706

** Lungimile segmentelor sunt determinate în planul de proiecție Stereo 70 și sunt rotunjite la 1 milimetru.

*** Distanța dintre puncte este formată din segmente cumulate ce sunt mai mici decât valoarea 1 milimetru.

**DATE DESPRE IMOBILUL NR. 12850**

Oficiul de Cadastru și Publicitate Imobiliară CARAS-SEVERIN
Biroul de Cadastru și Publicitate Imobiliară Caransebes

A. Partea I. Descrierea imobilului

Nr. CF vechi: 375, 74, 179, 474, 967, 974,
910-Petroșnița

Nr. topografic: 1496, PARTE DIN 1495, 1499,
1498, 1497, 1479, 1478/1, 1478/2, 1475,
1474 ȘI 1471

TEREN Extravilan

Adresa: Jud. Caraș-Severin

Nr. Crt	Nr. cadastral Nr. topografic	Suprafața* (mp)	Observații / Referințe
A1		15.127	Sector cadastral: 8 Teren neimprejmuit;

B. Partea II. Proprietari și acte

Inscrieri privitoare la dreptul de proprietate și alte drepturi reale		Referințe
/		
Act Normativ nr. 7, din 13/03/1996 emis de PARLAMENTUL ROMÂNIEI;		
B1	Intabulare, drept de PROPRIETATE, dobândit prin Lege, cota actuala 1/1 1) NEIDENTIFICAT NEIDENTIFICAT	A1
Act Normativ nr. 7, din 13/03/1996 emis de PARLAMENTUL ROMÂNIEI (ADEVÉRINȚA 4572/14.09.2023, EMISĂ DE PRIMĂRIA COMUNEI BUCOȘNIȚA);		
B2	Se notează posesia faptică în favoarea lui 1) BISERICA ORTODOXĂ ROMÂNĂ , CIF:10668040	A1

C. Partea III. SARCINI .

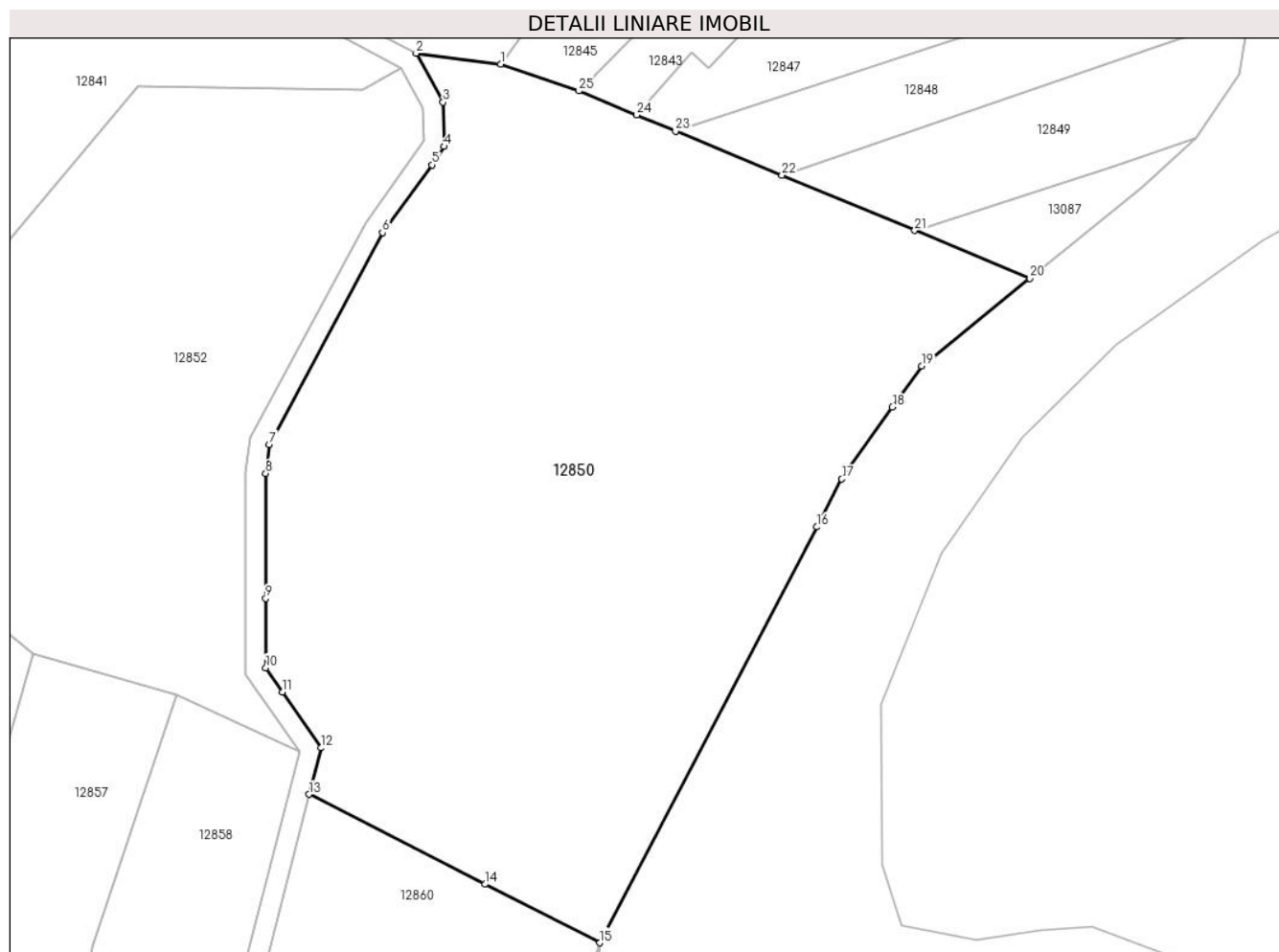
Inscrieri privind dezmembramintele dreptului de proprietate, drepturi reale de garanție și sarcini	Referințe
NU SUNT	

Anexa Nr. 1 La Partea I

Teren

Nr cadastral	Suprafața (mp)*	Observații / Referințe
	15.127	

* Suprafața este determinată în planul de proiecție Stereo 70.



Date referitoare la teren

Crt	Categorie folosință	Intra vilan	Suprafața (mp)	Tarla	Parcelă	Nr. topo	Observații / Referințe
1	faneata	NU	15.127	-	-	1496, PARTE DIN 1495, 1499, 1498, 1497, 1479, 1478/1, 1478/2, 1475, 1474 ȘI 1471	Fâneată în Șes

Lungime Segmente

1) Valorile lungimilor segmentelor sunt obținute din proiecție în plan.

Punct început	X / Y	Punct sfârșit	X / Y	Lungime segment (** (m)
1	285.007,848 430.219,113	2	284.990,989 430.221,279	16.998
3	284.996,371 430.211,519	4	284.996,624 430.202,646	8.877

Punct început	X / Y	Punct sfârșit	X / Y	Lungime segment (** (m)
2	284.990,989 430.221,279	3	284.996,371 430.211,519	11.146
4	284.996,624 430.202,646	5	284.994,153 430.198,988	4.414

Punct început	X / Y	Punct sfârșit	X / Y	Lungime segment (** (m)
5	284.994,153 430.198,988	6	284.984,263 430.185,444	16.771
7	284.961,682 430.143,184	8	284.960,907 430.137,39	5.846
9	284.960,928 430.112,464	10	284.960,94 430.098,61	13.854
11	284.964,295 430.093,728	12	284.971,951 430.082,589	13.516
13	284.969,595 430.073,315	14	285.004,761 430.055,375	39.478
15	285.027,679 430.043,684	16	285.071,017 430.126,701	93.648
17	285.076,013 430.136,272	18	285.086,138 430.150,613	17.555
19	285.091,945 430.158,84	20	285.113,575 430.176,347	27.827
21	285.090,587 430.185,891	22	285.064,075 430.196,898	28.706
23	285.042,817 430.205,723	24	285.035,004 430.208,967	8.46
25	285.023,523 430.213,733	1	285.007,848 430.219,113	16.573

Punct început	X / Y	Punct sfârșit	X / Y	Lungime segment (** (m)
6	284.984,263 430.185,444	7	284.961,682 430.143,184	47.915
8	284.960,907 430.137,39	9	284.960,928 430.112,464	24.926
10	284.960,94 430.098,61	11	284.964,295 430.093,728	5.924
12	284.971,951 430.082,589	13	284.969,595 430.073,315	9.569
14	285.004,761 430.055,375	15	285.027,679 430.043,684	25.728
16	285.071,017 430.126,701	17	285.076,013 430.136,272	10.796
18	285.086,138 430.150,613	19	285.091,945 430.158,84	10.07
20	285.113,575 430.176,347	21	285.090,587 430.185,891	24.89
22	285.064,075 430.196,898	23	285.042,817 430.205,723	23.017
24	285.035,004 430.208,967	25	285.023,523 430.213,733	12.431

** Lungimile segmentelor sunt determinate în planul de proiecție Stereo 70 și sunt rotunjite la 1 milimetru.

*** Distanța dintre puncte este formată din segmente cumulate ce sunt mai mici decât valoarea 1 milimetru.

**DATE DESPRE IMOBILUL NR. 12851**

Oficiul de Cadastru și Publicitate Imobiliară CARAS-SEVERIN
Biroul de Cadastru și Publicitate Imobiliară Caransebes

A. Partea I. Descrierea imobilului

TEREN Extravilan

Adresa: Jud. Caraș-Severin

Nr. Crt	Nr cadastral Nr. topografic	Suprafața* (mp)	Observații / Referințe
A1		5.454	Sector cadastral:8 Teren neimprejmuit;

B. Partea II. Proprietari și acte

Inscrieri privitoare la dreptul de proprietate și alte drepturi reale		Referințe
/		
Act Normativ nr. 7, din 13/03/1996 emis de PARLAMENTUL ROMÂNIEI;		
B1	Inscrierea provizorie, drept de PROPRIETATE, dobandit prin Lege, cota actuala 1/1 1) COMUNA BUCOȘNIȚA, CIF:3227645	A1

C. Partea III. SARCINI .

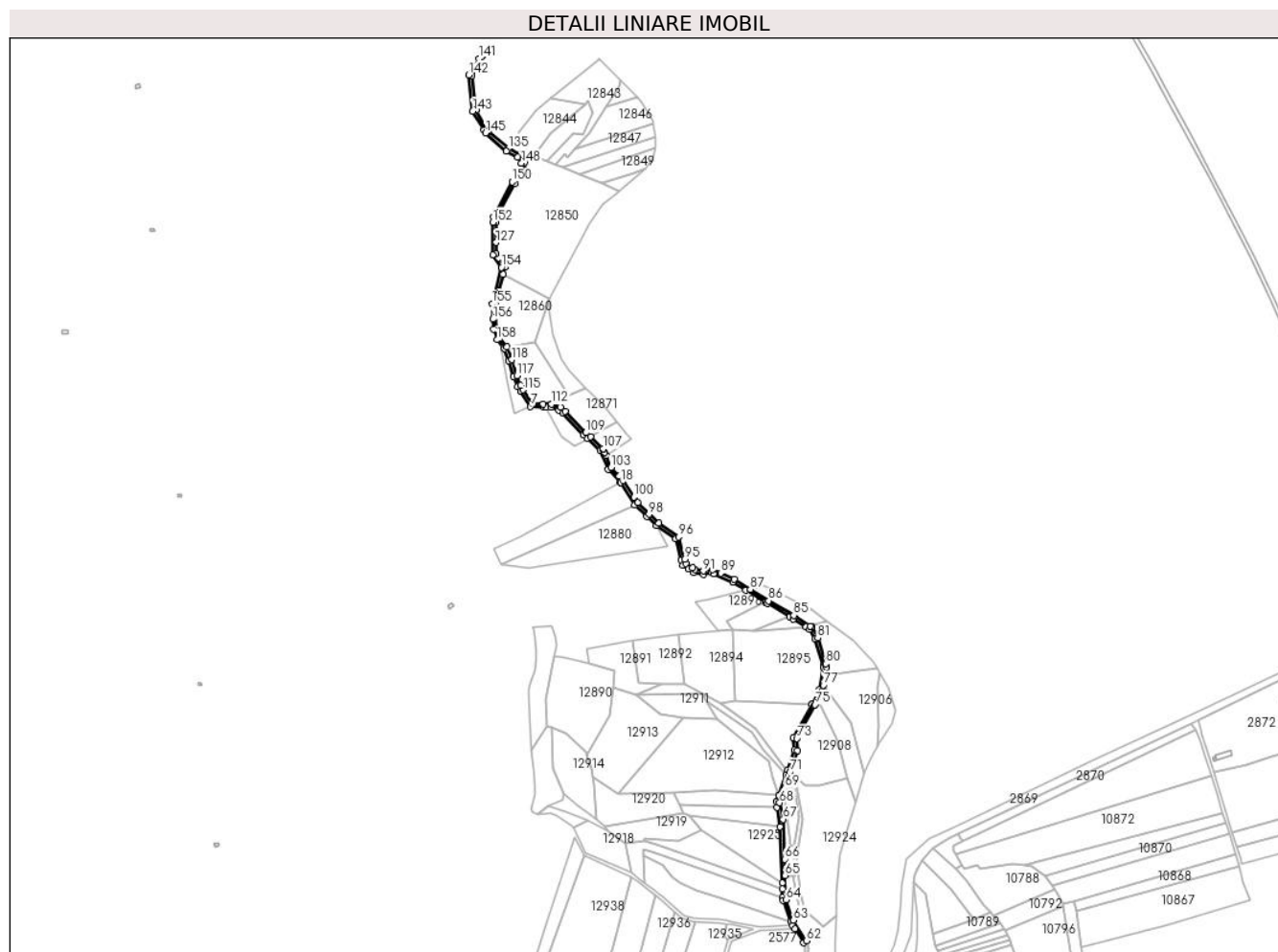
Inscrieri privind dezmembramintele dreptului de proprietate, drepturi reale de garanție și sarcini	Referințe
NU SUNT	

Anexa Nr. 1 La Partea I

Teren

Nr cadastral	Suprafața (mp)*	Observații / Referințe
	5.454	

* Suprafața este determinată în planul de proiecție Stereo 70.



Date referitoare la teren

Crt	Categorie folosință	Intravilan	Suprafața (mp)	Tarla	Parcelă	Nr. topo	Observații / Referințe
1	drum	NU	5.454	-	-	-	Drum în Dealu Mare

Lungime Segmente

1) Valorile lungimilor segmentelor sunt obținute din proiecție în plan.

Punct început	X / Y	Punct sfârșit	X / Y	Lungime segment
1	284.970,332 429.982,611	2	284.971,209 429.981,57	1.361
4	284.982,902 429.946,9	5	284.987,536 429.934,377	13.353
7	285.003,618 429.910,042	8	285.019,591 429.909,252	15.993
10	285.028,887 429.908,887	11	285.038,817 429.905,576	10.467
13	285.069,435 429.875,031	14	285.074,04 429.870,685	6.332
16	285.099,892 429.832,358	17	285.114,613 429.817,016	21.262
2	284.971,209 429.981,57	3	284.976,726 429.966,525	16.025
5	284.987,536 429.934,377	6	284.991,168 429.928,312	7.069
8	285.019,591 429.909,252	9	285.022,696 429.909,13	3.107
11	285.038,817 429.905,576	12	285.043,621 429.901,394	6.369
14	285.074,04 429.870,685	15	285.089,981 429.855,608	21.942
17	285.114,613 429.817,016	18	285.115,25 429.816,285	0.97
3	284.976,726 429.966,525	4	284.982,902 429.946,9	20.574
6	284.991,168 429.928,312	7	285.003,618 429.910,042	22.109
9	285.022,696 429.909,13	10	285.028,887 429.908,887	6.196
12	285.043,621 429.901,394	13	285.069,435 429.875,031	36.897
15	285.089,981 429.855,608	16	285.099,892 429.832,358	25.274
18	285.115,25 429.816,285	19	285.132,793 429.788,553	32.815

Punct început	X / Y	Punct sfârșit	X / Y	Lungime segmen t	Punct început	X / Y	Punct sfârșit	X / Y	Lungime segmen t	Punct început	X / Y	Punct sfârșit	X / Y	Lungime segmen t
19	285.132,793 429.788,553	20	285.147,473 429.774,168	20.55 3	20	285.147,473 429.774,168	21	285.159,494 429.762,688	16.62 2	21	285.159,494 429.762,688	22	285.183,382 429.746,664	28.76 5
22	285.183,382 429.746,664	23	285.190,121 429.720,429	27.08 7	23	285.190,121 429.720,429	24	285.192,23 429.713,842	6.916	24	285.192,23 429.713,842	25	285.198,746 429.709,203	7.999
25	285.198,746 429.709,203	26	285.205,262 429.704,565	7.998	26	285.205,262 429.704,565	27	285.217,531 429.702,684	12.41 2	27	285.217,531 429.702,684	28	285.227,624 429.704,62	10.27 7
28	285.227,624 429.704,62	29	285.230,034 429.703,522	2.648	29	285.230,034 429.703,522	30	285.253,635 429.692,773	25.93 4	30	285.253,635 429.692,773	31	285.269,81 429.682,888	18.95 6
31	285.269,81 429.682,888	32	285.294,024 429.668,09	28.37 8	32	285.294,024 429.668,09	33	285.296,61 429.666,51	3.03	33	285.296,61 429.666,51	34	285.324,162 429.650,103	32.06 7
34	285.324,162 429.650,103	35	285.328,288 429.647,646	4.802	35	285.328,288 429.647,646	36	285.344,085 429.637,684	18.67 6	36	285.344,085 429.637,684	37	285.348,354 429.634,991	5.047
37	285.348,354 429.634,991	38	285.354,984 429.622,635	14.02 2	38	285.354,984 429.622,635	39	285.365,573 429.589,986	34.32 3	39	285.365,573 429.589,986	40	285.365,956 429.588,807	1.24
40	285.365,956 429.588,807	41	285.365,783 429.587,891	0.932	41	285.365,783 429.587,891	42	285.360,572 429.560,22	28.15 7	42	285.360,572 429.560,22	43	285.351,371 429.542,401	20.05 4
43	285.351,371 429.542,401	44	285.351,321 429.542,304	0.109	44	285.351,321 429.542,304	45	285.328,837 429.500,594	47.38 4	45	285.328,837 429.500,594	46	285.330,088 429.485,663	14.98 3
46	285.330,088 429.485,663	47	285.321,129 429.459,961	27.21 9	47	285.321,129 429.459,961	48	285.319,389 429.454,971	5.285	48	285.319,389 429.454,971	49	285.310,676 429.429,974	26.47 2
49	285.310,676 429.429,974	50	285.310,678 429.429,97	0.004	50	285.310,678 429.429,97	51	285.307,864 429.421,852	8.592	51	285.307,864 429.421,852	52	285.308,619 429.414,936	6.957
52	285.308,619 429.414,936	53	285.312,387 429.390,656	24.57 1	53	285.312,387 429.390,656	54	285.314,752 429.321,555	69.14 1	54	285.314,752 429.321,555	55	285.314,996 429.314,428	7.131
55	285.314,996 429.314,428	56	285.315,352 429.303,311	11.12 3	56	285.315,352 429.303,311	57	285.315,46 429.299,968	3.345	57	285.315,46 429.299,968	58	285.325,7 429.273,498	28.38 2
58	285.325,7 429.273,498	59	285.327,512 429.268,813	5.023	59	285.327,512 429.268,813	60	285.330,403 429.264,884	4.878	60	285.330,403 429.264,884	61	285.341,505 429.247,555	20.58
61	285.341,505 429.247,555	62	285.344,626 429.250,167	4.07	62	285.344,626 429.250,167	63	285.328,711 429.275,474	29.89 5	63	285.328,711 429.275,474	64	285.319,467 429.300,754	26.91 7
64	285.319,467 429.300,754	65	285.318,437 429.330,823	30.08 7	65	285.318,437 429.330,823	66	285.317,753 429.350,801	19.99	66	285.317,753 429.350,801	67	285.316,062 429.400,21	49.43 8
67	285.316,062 429.400,21	68	285.311,639 429.420,528	20.79 4	68	285.311,639 429.420,528	69	285.317,939 429.438,706	19.23 9	69	285.317,939 429.438,706	70	285.323,045 429.453,441	15.59 5
70	285.323,045 429.453,441	71	285.324,804 429.458,515	5.37	71	285.324,804 429.458,515	72	285.334,05 429.485,197	28.23 9	72	285.334,05 429.485,197	73	285.332,945 429.499,785	14.63
73	285.332,945 429.499,785	74	285.354,859 429.540,437	46.18 2	74	285.354,859 429.540,437	75	285.355,486 429.541,652	1.367	75	285.355,486 429.541,652	76	285.364,395 429.558,905	19.41 7
76	285.364,395 429.558,905	77	285.365,681 429.565,732	6.947	77	285.365,681 429.565,732	78	285.368,062 429.578,377	12.86 7	78	285.368,062 429.578,377	79	285.369,821 429.587,717	9.504
79	285.369,821 429.587,717	80	285.368,819 429.592,252	4.644	80	285.368,819 429.592,252	81	285.358,804 429.623,977	33.26 8	81	285.358,804 429.623,977	82	285.351,38 429.637,812	15.70 1
82	285.351,38 429.637,812	83	285.349,74 429.638,846	1.939	83	285.349,74 429.638,846	84	285.330,379 429.651,057	22.89	84	285.330,379 429.651,057	85	285.328,996 429.651,881	1.61
85	285.328,996 429.651,881	86	285.298,269 429.670,183	35.76 5	86	285.298,269 429.670,183	87	285.275,336 429.684,199	26.87 7	87	285.275,336 429.684,199	88	285.255,496 429.696,324	23.25 2
88	285.255,496 429.696,324	89	285.238,681 429.704,056	18.50 8	89	285.238,681 429.704,056	90	285.228,309 429.708,825	11.41 6	90	285.228,309 429.708,825	91	285.217,455 429.706,742	11.05 2
91	285.217,455 429.706,742	92	285.206,808 429.708,375	10.77 2	92	285.206,808 429.708,375	93	285.203,665 429.710,612	3.858	93	285.203,665 429.710,612	94	285.195,634 429.716,329	9.858
94	285.195,634 429.716,329	95	285.194,092 429.721,147	5.059	95	285.194,092 429.721,147	96	285.186,877 429.749,136	28.90 4	96	285.186,877 429.749,136	97	285.162,025 429.765,802	29.92 3
97	285.162,025 429.765,802	98	285.150,254 429.777,043	16.27 6	98	285.150,254 429.777,043	99	285.135,924 429.791,084	20.06 2	99	285.135,924 429.791,084	100	285.131,535 429.798,024	8.211
100	285.131,535 429.798,024	101	285.118,417 429.818,761	24.53 8	101	285.118,417 429.818,761	102	285.113,397 429.824,014	7.266	102	285.113,397 429.824,014	103	285.103,286 429.834,596	14.63 6
103	285.103,286 429.834,596	104	285.097,05 429.849,226	15.90 4	104	285.097,05 429.849,226	105	285.095,237 429.853,596	4.731	105	285.095,237 429.853,596	106	285.093,651 429.857,199	3.937
106	285.093,651 429.857,199	107	285.093,317 429.857,959	0.83	107	285.093,317 429.857,959	108	285.077,671 429.872,712	21.50 5	108	285.077,671 429.872,712	109	285.072,224 429.877,67	7.366
109	285.072,224 429.877,67	110	285.046,367 429.904,306	37.12 2	110	285.046,367 429.904,306	111	285.040,802 429.909,151	7.379	111	285.040,802 429.909,151	112	285.029,612 429.912,861	11.78 9
112	285.029,612 429.912,861	113	285.019,448 429.913,104	10.16 7	113	285.019,448 429.913,104	114	285.006,21 429.913,42	13.24 2	114	285.006,21 429.913,42	115	284.994,54 429.930,468	20.66
115	284.994,54 429.930,468	116	284.991,159 429.936,113	6.58	116	284.991,159 429.936,113	117	284.986,687 429.948,195	12.88 3	117	284.986,687 429.948,195	118	284.980,513 429.967,815	20.56 8

Punct început	X / Y	Punct sfârșit	X / Y	Lungime segment	Punct început	X / Y	Punct sfârșit	X / Y	Lungime segment	Punct început	X / Y	Punct sfârșit	X / Y	Lungime segment
118	284.980,513 429.967,815	119	284.974,722 429.983,607	16.82	119	284.974,722 429.983,607	120	284.965,656 429.994,378	14.07 9	120	284.965,656 429.994,378	121	284.961,863 430.006,091	12.31 2
121	284.961,863 430.006,091	122	284.960,284 430.036,653	30.60 3	122	284.960,284 430.036,653	123	284.969,595 430.073,315	37.82 6	123	284.969,595 430.073,315	124	284.971,951 430.082,589	9.569
124	284.971,951 430.082,589	125	284.964,295 430.093,728	13.51 6	125	284.964,295 430.093,728	126	284.960,94 430.098,61	5.924	126	284.960,94 430.098,61	127	284.960,928 430.112,464	13.85 4
127	284.960,928 430.112,464	128	284.960,907 430.137,39	24.92 6	128	284.960,907 430.137,39	129	284.961,682 430.143,184	5.846	129	284.961,682 430.143,184	130	284.984,263 430.185,444	47.91 5
130	284.984,263 430.185,444	131	284.994,153 430.198,988	16.77 1	131	284.994,153 430.198,988	132	284.996,624 430.202,646	4.414	132	284.996,624 430.202,646	133	284.996,371 430.211,519	8.877
133	284.996,371 430.211,519	134	284.990,989 430.221,279	11.14 6	134	284.990,989 430.221,279	135	284.976,286 430.228,957	16.58 7	135	284.976,286 430.228,957	136	284.951,232 430.250,291	32.90 7
136	284.951,232 430.250,291	137	284.936,133 430.276,065	29.87 1	137	284.936,133 430.276,065	138	284.931,24 430.318,679	42.89 4	138	284.931,24 430.318,679	139	284.937,717 430.329,038	12.21 7
139	284.937,717 430.329,038	140	284.948,721 430.346,383	20.54 1	140	284.948,721 430.346,383	141	284.939,857 430.339,832	11.02 2	141	284.939,857 430.339,832	142	284.927,105 430.319,622	23.89 7
142	284.927,105 430.319,622	143	284.932,255 430.274,771	45.14 6	143	284.932,255 430.274,771	144	284.946,075 430.251,18	27.34 1	144	284.946,075 430.251,18	145	284.948,123 430.247,684	4.052
145	284.948,123 430.247,684	146	284.973,985 430.225,662	33.96 8	146	284.973,985 430.225,662	147	284.988,069 430.218,292	15.89 6	147	284.988,069 430.218,292	148	284.992,401 430.210,437	8.97
148	284.992,401 430.210,437	149	284.992,587 430.203,883	6.557	149	284.992,587 430.203,883	150	284.980,86 430.187,562	20.09 7	150	284.980,86 430.187,562	151	284.957,813 430.144,431	48.90 2
151	284.957,813 430.144,431	152	284.956,907 430.137,654	6.837	152	284.956,907 430.137,654	153	284.956,941 430.097,367	40.28 7	153	284.956,941 430.097,367	154	284.967,628 430.081,817	18.86 8
154	284.967,628 430.081,817	155	284.956,258 430.037,051	46.18 7	155	284.956,258 430.037,051	156	284.957,245 430.017,952	19.12 4	156	284.957,245 430.017,952	157	284.957,895 430.005,359	12.61
157	284.957,895 430.005,359	158	284.962,091 429.992,401	13.62	158	284.962,091 429.992,401	1	284.970,332 429.982,611	12.79 7					

** Lungimile segmentelor sunt determinate în planul de proiecție Stereo 70 și sunt rotunjite la 1 milimetru.

*** Distanța dintre puncte este formată din segmente cumulate ce sunt mai mici decât valoarea 1 milimetru.

**DATE DESPRE IMOBILUL NR. 12852**

Oficiul de Cadastru și Publicitate Imobiliară CARAS-SEVERIN
Biroul de Cadastru și Publicitate Imobiliară Caransebes

A. Partea I. Descrierea imobilului

Nr. CF vechi:179, 239- Petroșnița
Nr. topografic:Parte din 1640, 1641, 1521,
1497

TEREN Extravilan

Adresa: Jud. Caraș-Severin

Nr. Crt	Nr cadastral Nr. topografic	Suprafața* (mp)	Observații / Referințe
A1		7.870	Sector cadastral:8 Teren neimprejmuit;

B. Partea II. Proprietari și acte

Inscrieri privitoare la dreptul de proprietate și alte drepturi reale		Referințe
/		
Act Normativ nr. 7, din 13/03/1996 emis de PARLAMENTUL ROMÂNIEI;		
B1	Intabulare, drept de PROPRIETATE, dobândit prin Lege, cota actuala 1/1 1) NEIDENTIFICAT NEIDENTIFICAT	A1
Act Normativ nr. 7, din 13/03/1996 emis de PARLAMENTUL ROMÂNIEI (ADEVÉRINȚA 3276/13.06.2023, EMISĂ DE PRIMĂRIA COMUNEI BUCOȘNIȚA);		
B2	Se notează posesia faptică în favoarea lui 1) GHERGA NICOLAE	A1

C. Partea III. SARCINI .

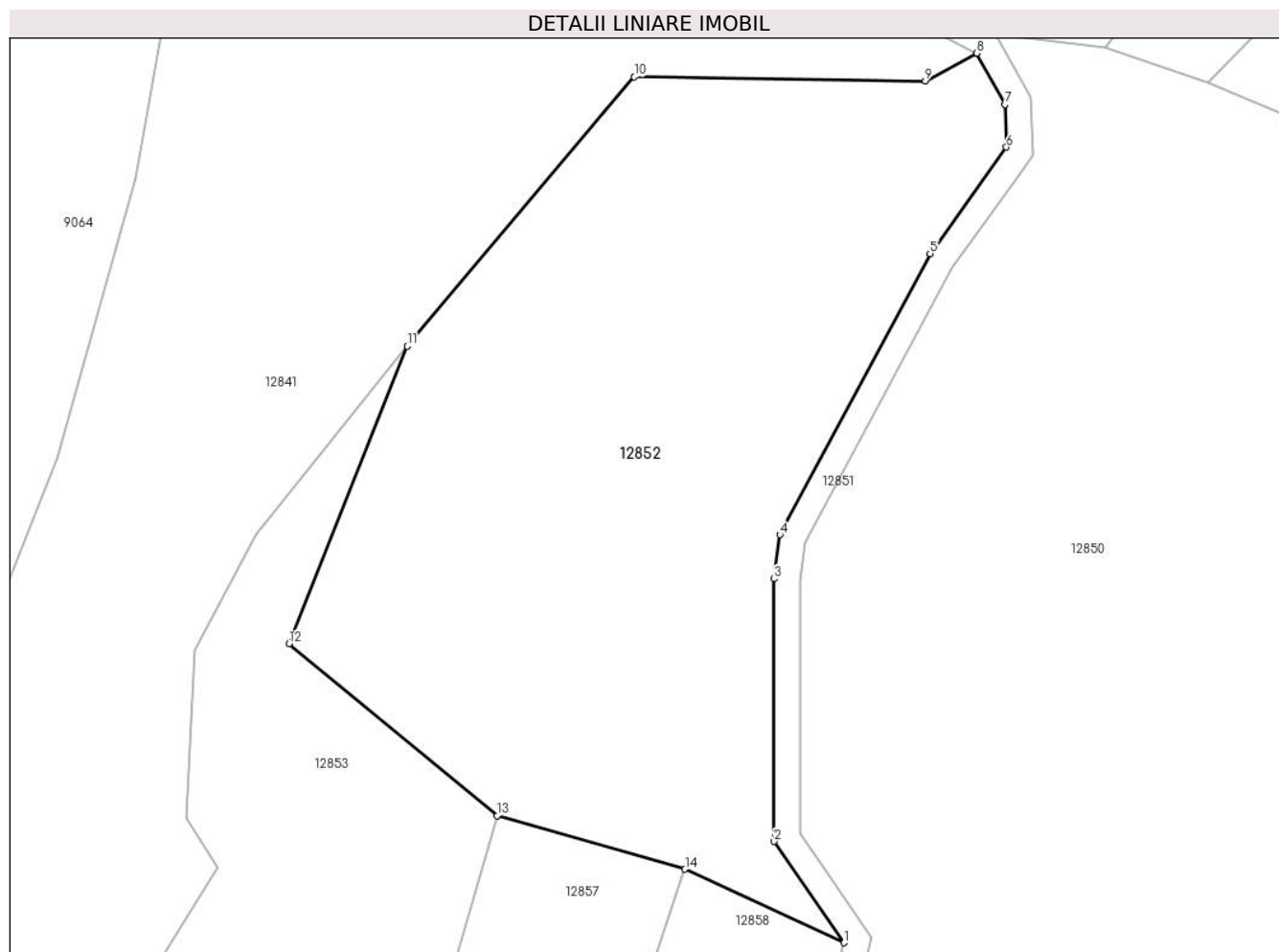
Inscrieri privind dezmembramintele dreptului de proprietate, drepturi reale de garanție și sarcini	Referințe
NU SUNT	

Anexa Nr. 1 La Partea I

Teren

Nr cadastral	Suprafața (mp)*	Observații / Referințe
	7.870	

* Suprafața este determinată în planul de proiecție Stereo 70.



Date referitoare la teren

Crt	Categorie folosință	Intravilan	Suprafața (mp)	Tarla	Parcelă	Nr. topo	Observații / Referințe
1	fâneata	NU	7.870	-	-	Parte din 1640, 1641, 1521, 1497	Fâneată în Dealu Mare

Lungime Segmente

1) Valorile lungimilor segmentelor sunt obținute din proiecție în plan.

Punct început	X / Y	Punct sfârșit	X / Y	Lungime segment (** (m)
1	284.967,628 430.081,817	2	284.956,941 430.097,367	18.868
2	284.956,941 430.097,367	3	284.956,907 430.137,654	40.287
3	284.956,907 430.137,654	4	284.957,813 430.144,431	6.837
4	284.957,813 430.144,431	5	284.980,86 430.187,562	48.902

Punct început	X / Y	Punct sfârșit	X / Y	Lungime segment (** (m)
5	284.980,86 430.187,562	6	284.992,587 430.203,883	20.097
6	284.992,587 430.203,883	7	284.992,401 430.210,437	6.557
7	284.992,401 430.210,437	8	284.988,069 430.218,292	8.97
8	284.988,069 430.218,292	9	284.980,136 430.214,035	9.003
9	284.980,136 430.214,035	10	284.935,478 430.214,646	44.662
10	284.935,478 430.214,646	11	284.900,591 430.173,341	54.067
11	284.900,591 430.173,341	12	284.882,455 430.127,692	49.12
12	284.882,455 430.127,692	13	284.914,432 430.101,312	41.454
13	284.914,432 430.101,312	14	284.943,247 430.093,09	29.965
14	284.943,247 430.093,09	1	284.967,628 430.081,817	26.861

** Lungimile segmentelor sunt determinate în planul de proiecție Stereo 70 și sunt rotunjite la 1 milimetru.

*** Distanța dintre puncte este formată din segmente cumulate ce sunt mai mici decât valoarea 1 milimetru.

**DATE DESPRE IMOBILUL NR. 12853**

Oficiul de Cadastru și Publicitate Imobiliară CARAS-SEVERIN
Biroul de Cadastru și Publicitate Imobiliară Caransebes

A. Partea I. Descrierea imobilului

TEREN Extravilan

Nr. CF vechi:239-Petroșnița

Nr. topografic:1639, 1642, Parte din 1640

Adresa: Jud. Caraș-Severin

Nr. Crt	Nr cadastral Nr. topografic	Suprafața* (mp)	Observații / Referințe
A1		3.428	Sector cadastral:8 Teren neimprejmuit;

B. Partea II. Proprietari și acte

Inscrieri privitoare la dreptul de proprietate și alte drepturi reale		Referințe
/		
Act Administrativ nr. 1776, din 13/05/2024 emis de PRIMĂRIA COMUNEI BUCOȘNIȚA;		
B1	Inscrierea posesiei, drept de PROPRIETATE, dobandit prin Lege, cota actuala 1/1 1) NEIDENTIFICAT NEIDENTIFICAT	A1
Act Normativ nr. 7, din 13/03/1996 emis de PARLAMENTUL ROMÂNIEI;		
B2	SE NOTEAZĂ MENȚIUNEA DE PROPRIETAR NEIDENTIFICAT	A1

C. Partea III. SARCINI .

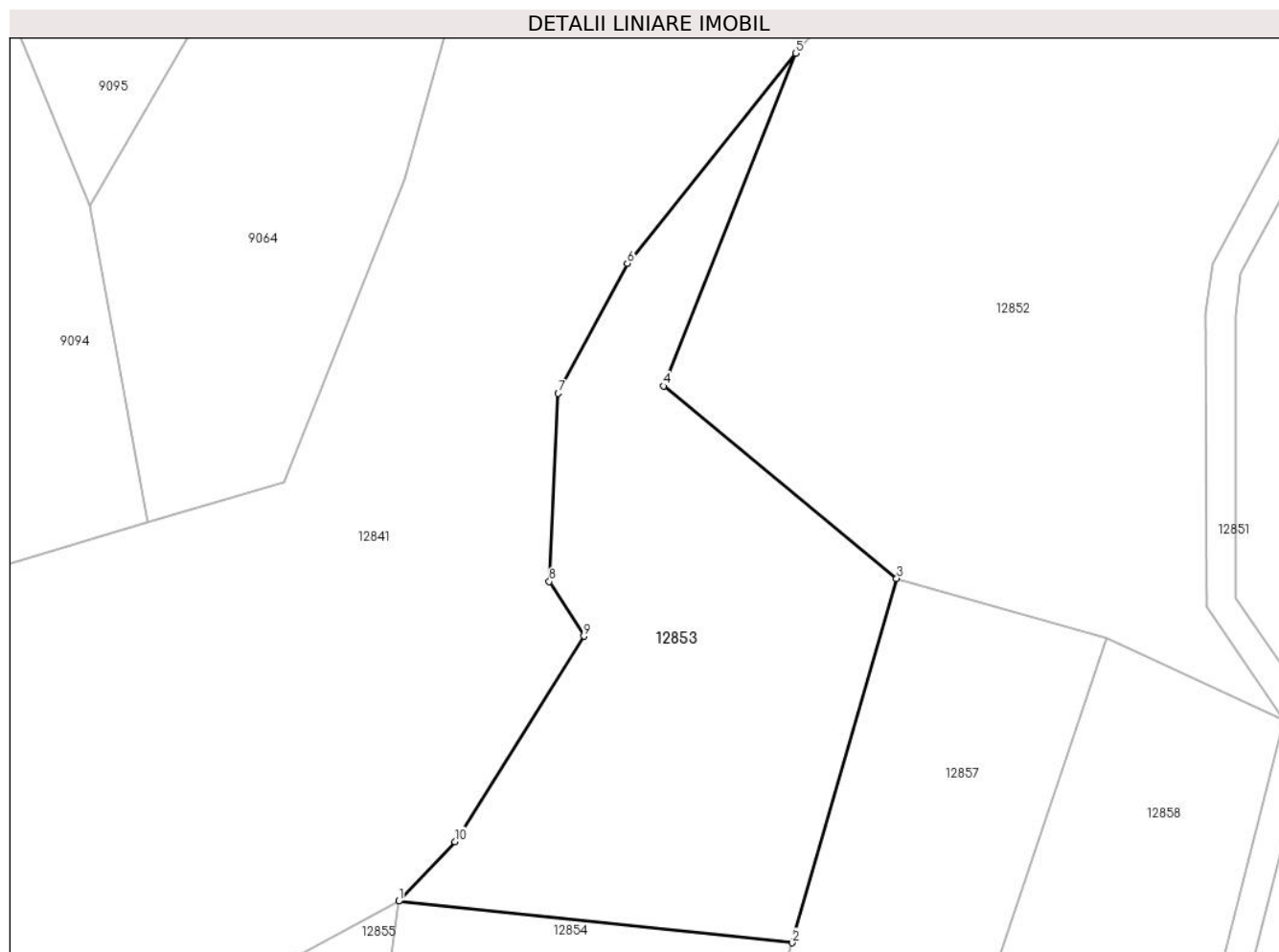
Inscrieri privind dezmembramintele dreptului de proprietate, drepturi reale de garanție și sarcini	Referințe
NU SUNT	

Anexa Nr. 1 La Partea I

Teren

Nr cadastral	Suprafața (mp)*	Observații / Referințe
	3.428	

* Suprafața este determinată în planul de proiecție Stereo 70.



Date referitoare la teren

Crt	Categorie folosință	Intravilan	Suprafața (mp)	Tarla	Parcelă	Nr. topo	Observații / Referințe
1	faneata	NU	3.428	-	-	1639, 1642, Parte din 1640	Fâneată în Dealu Mare

Lungime Segmente

1) Valorile lungimilor segmentelor sunt obținute din proiecție în plan.

Punct început	X / Y	Punct sfârșit	X / Y	Lungime segment (** (m)
1	284.846,06 430.057,029	2	284.900,103 430.051,32	54.344
2	284.900,103 430.051,32	3	284.914,432 430.101,312	52.005
3	284.914,432 430.101,312	4	284.882,455 430.127,692	41.454
4	284.882,455 430.127,692	5	284.900,591 430.173,341	49.12

Punct început	X / Y	Punct sfârșit	X / Y	Lungime segment (** (m)
5	284.900,591 430.173,341	6	284.877,442 430.144,515	36.97
6	284.877,442 430.144,515	7	284.867,959 430.126,688	20.192
7	284.867,959 430.126,688	8	284.866,741 430.100,878	25.839
8	284.866,741 430.100,878	9	284.871,501 430.093,386	8.876
9	284.871,501 430.093,386	10	284.853,815 430.065,186	33.287
10	284.853,815 430.065,186	1	284.846,06 430.057,029	11.255

** Lungimile segmentelor sunt determinate în planul de proiecție Stereo 70 și sunt rotunjite la 1 milimetru.

*** Distanța dintre puncte este formată din segmente cumulate ce sunt mai mici decât valoarea 1 milimetru.

**DATE DESPRE IMOBILUL NR. 12854**

Oficiul de Cadastru și Publicitate Imobiliară CARAS-SEVERIN
Biroul de Cadastru și Publicitate Imobiliară Caransebes

A. Partea I. Descrierea imobilului

TEREN Extravilan

Nr. CF vechi:980-Petroșnița
Nr. topografic:1638

Adresa: Jud. Caraș-Severin

Nr. Crt	Nr cadastral Nr. topografic	Suprafața* (mp)	Observații / Referințe
A1		2.628	Sector cadastral:8 Teren neimprejmuit;

B. Partea II. Proprietari și acte

Inscrieri privitoare la dreptul de proprietate și alte drepturi reale		Referințe
1 / 01/01/1930		
Act Notarial nr. 0, din 01/01/1930 emis de -;		
B1	Intabulare, drept de PROPRIETATE, dobandit prin Conventie, cota actuala 1/2, cota initiala 1/2 1) CRISTOI NICOLAE <i>OBSERVATII: (provenita din conversia CF 980-Petrosnita)</i>	A1
401 / 02/03/1944		
Act Notarial nr. 0, din 01/01/1944 emis de -;		
B2	Intabulare, drept de PROPRIETATE, dobandit prin Conventie, cota actuala 1/2, cota initiala 1/2 1) CRISTOI GHEORGHE , (cas.cu Savia Cilibia) <i>OBSERVATII: (provenita din conversia CF 980-Petrosnita)</i>	A1

C. Partea III. SARCINI

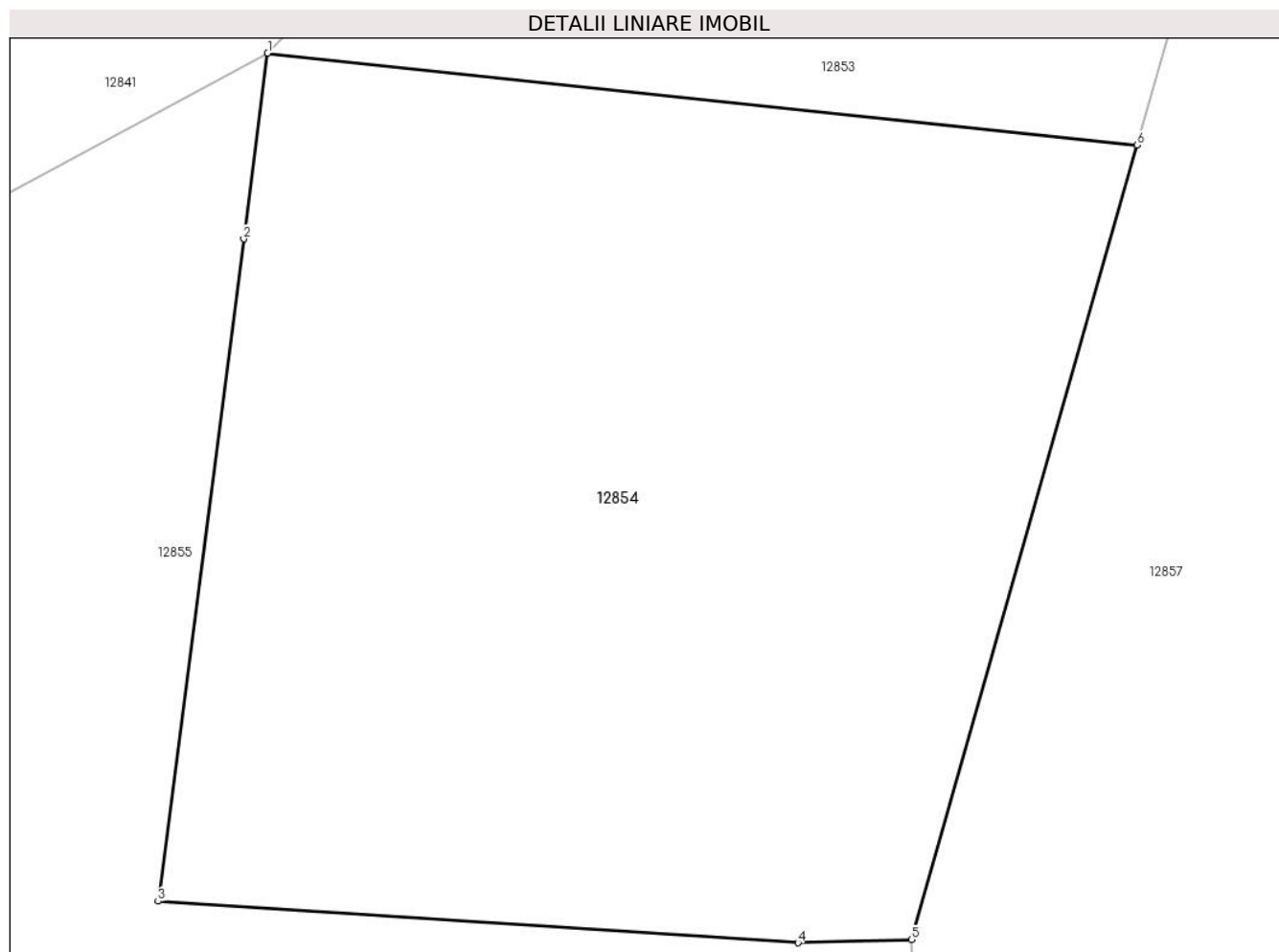
Inscrieri privind dezmembramintele dreptului de proprietate, drepturi reale de garanție și sarcini		Referințe
401 / 02/03/1944		
Act Notarial nr. 0, din 01/01/1944 emis de -;		
C1	Intabulare, drept de UZUFRACT VIAGER, cota actuala 1/2 1) CRISTOI STANA , nasc.Teregovan , vad. <i>OBSERVATII: (provenita din conversia CF 980-Petrosnita)</i>	A1

Anexa Nr. 1 La Partea I

Teren

Nr cadastral	Suprafața (mp)*	Observații / Referințe
	2.628	

* Suprafața este determinată în planul de proiecție Stereo 70.



Date referitoare la teren

Crt	Categorie folosință	Intravilan	Suprafața (mp)	Tarla	Parcelă	Nr. topo	Observații / Referințe
1	faneata	NU	2.628	-	-	1638	Fâneată în Dealu Mare

Lungime Segmente

1) Valorile lungimilor segmentelor sunt obținute din proiecție în plan.

Punct început	X / Y	Punct sfârșit	X / Y	Lungime segment (** (m)
1	284.846,06 430.057,029	2	284.844,568 430.045,499	11.626
2	284.844,568 430.045,499	3	284.839,248 430.004,359	41.483
3	284.839,248 430.004,359	4	284.879,023 430.001,783	39.858
4	284.879,023 430.001,783	5	284.886,073 430.001,976	7.053
5	284.886,073 430.001,976	6	284.900,103 430.051,32	51.3

Punct început	X / Y	Punct sfârșit	X / Y	Lungime segment (** (m)
6	284.900,103 430.051,32	1	284.846,06 430.057,029	54.344

** Lungimile segmentelor sunt determinate în planul de proiecție Stereo 70 și sunt rotunjite la 1 milimetru.

*** Distanța dintre puncte este formată din segmente cumulate ce sunt mai mici decât valoarea 1 milimetru.

**DATE DESPRE IMOBILUL NR. 12855**

Oficiul de Cadastru și Publicitate Imobiliară CARAS-SEVERIN
Biroul de Cadastru și Publicitate Imobiliară Caransebes

A. Partea I. Descrierea imobilului

TEREN Extravilan

Nr. CF vechi:235, 634-Petroșnița
Nr. topografic:Parte din 1630, 1637

Adresa: Jud. Caraș-Severin

Nr. Crt	Nr cadastral Nr. topografic	Suprafața* (mp)	Observații / Referințe
A1		2.349	Sector cadastral:8 Teren neimprejmuit;

B. Partea II. Proprietari și acte

Inscrieri privitoare la dreptul de proprietate și alte drepturi reale		Referințe
/		
Act Administrativ nr. 1776, din 13/05/2024 emis de PRIMĂRIA COMUNEI BUCOȘNIȚA;		
B1	Inscrierea posesiei, drept de PROPRIETATE, dobandit prin Lege, cota actuala 1/1 1) NEIDENTIFICAT NEIDENTIFICAT	A1
Act Normativ nr. 7, din 13/03/1996 emis de PARLAMENTUL ROMÂNIEI;		
B2	SE NOTEAZĂ MENȚIUNEA DE PROPRIETAR NEIDENTIFICAT	A1

C. Partea III. SARCINI .

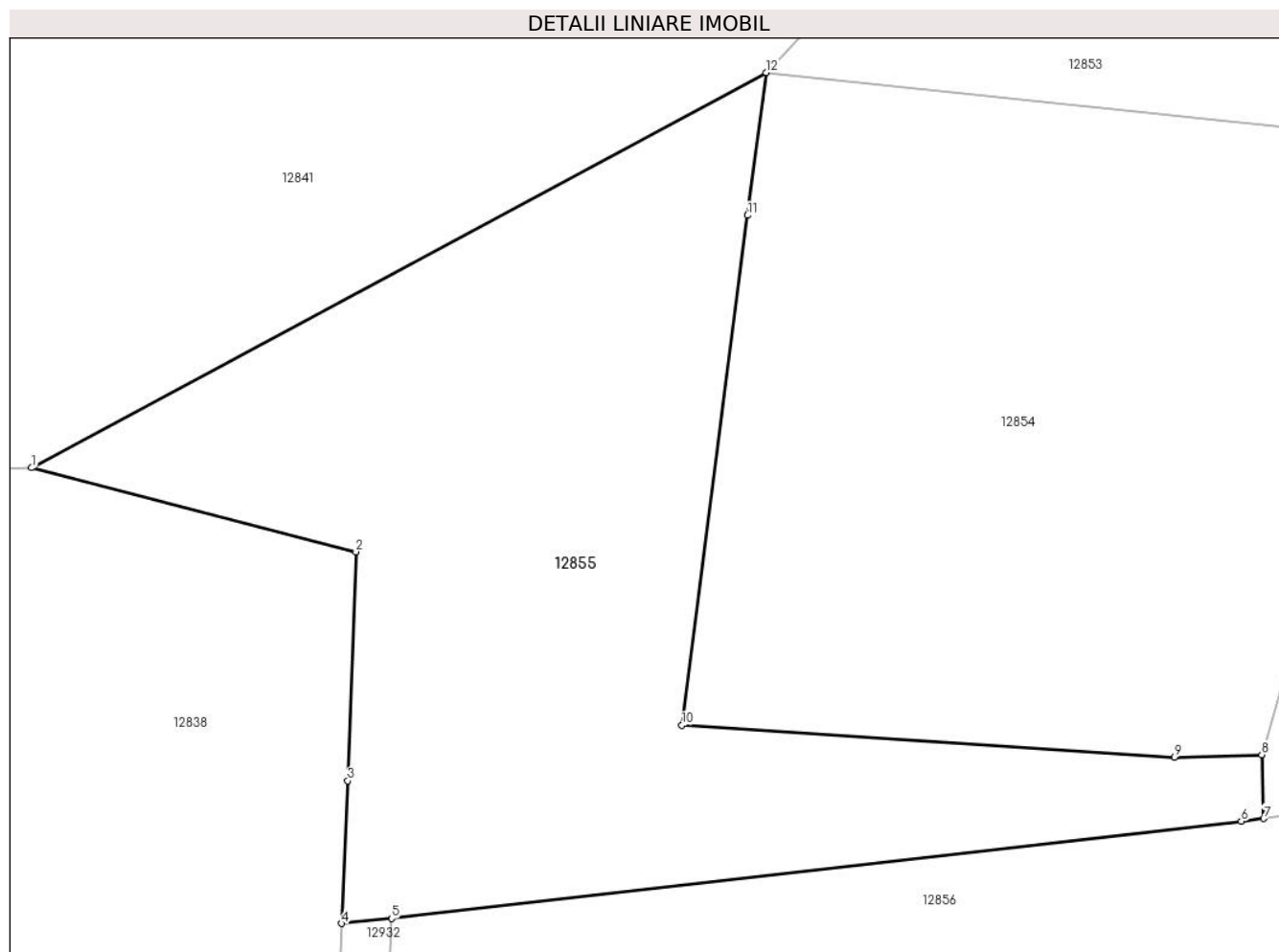
Inscrieri privind dezmembramintele dreptului de proprietate, drepturi reale de garanție și sarcini	Referințe
NU SUNT	

Anexa Nr. 1 La Partea I

Teren

Nr cadastral	Suprafața (mp)*	Observații / Referințe
	2.349	

* Suprafața este determinată în planul de proiecție Stereo 70.



Date referitoare la teren

Crt	Categorie folosință	Intravilan	Suprafața (mp)	Tarla	Parcelă	Nr. topo	Observații / Referințe
1	padure	NU	2.349	-	-	Parte din 1630, 1637	Pădure în Dealu Mare

Lungime Segmente

1) Valorile lungimilor segmentelor sunt obținute din proiecție în plan.

Punct început	X / Y	Punct sfârșit	X / Y	Lungime segment (** (m)
1	284.786,762 430.025,135	2	284.812,937 430.018,351	27.04
2	284.812,937 430.018,351	3	284.812,277 429.999,878	18.485
3	284.812,277 429.999,878	4	284.811,793 429.988,364	11.524
4	284.811,793 429.988,364	5	284.815,813 429.988,77	4.04
5	284.815,813 429.988,77	6	284.884,429 429.996,624	69.064

Punct început	X / Y	Punct sfârșit	X / Y	Lungime segment (** (m)
6	284.884,429 429.996,624	7	284.886,236 429.996,834	1.819
7	284.886,236 429.996,834	8	284.886,073 430.001,976	5.145
8	284.886,073 430.001,976	9	284.879,023 430.001,783	7.053
9	284.879,023 430.001,783	10	284.839,248 430.004,359	39.858
10	284.839,248 430.004,359	11	284.844,568 430.045,499	41.483
11	284.844,568 430.045,499	12	284.846,06 430.057,029	11.626
12	284.846,06 430.057,029	1	284.786,762 430.025,135	67.331

** Lungimile segmentelor sunt determinate în planul de proiecție Stereo 70 și sunt rotunjite la 1 milimetru.

*** Distanța dintre puncte este formată din segmente cumulate ce sunt mai mici decât valoarea 1 milimetru.

**DATE DESPRE IMOBILUL NR. 12856**

Oficiul de Cadastru și Publicitate Imobiliară CARAS-SEVERIN
Biroul de Cadastru și Publicitate Imobiliară Caransebes

A. Partea I. Descrierea imobilului

TEREN Extravilan

Nr. CF vechi:634, 235-Petroșnița
Nr. topografic:Parte din 1637, 1630, 1521

Adresa: Jud. Caraș-Severin

Nr. Crt	Nr cadastral Nr. topografic	Suprafața* (mp)	Observații / Referințe
A1		4.179	Sector cadastral:8 Teren neimprejmuit;

B. Partea II. Proprietari și acte

Inscrieri privitoare la dreptul de proprietate și alte drepturi reale		Referințe
/		
Act Normativ nr. 7, din 13/03/1996 emis de PARLAMENTUL ROMÂNIEI;		
B1	Intabulare, drept de PROPRIETATE, dobândit prin Lege, cota actuala 1/1 1) NEIDENTIFICAT NEIDENTIFICAT	A1
Act Normativ nr. 7, din 13/03/1996 emis de PARLAMENTUL ROMÂNIEI (ADEVÉRINȚA 2456/08.05.2023, EMISĂ DE PRIMĂRIA COMUNEI BUCOȘNIȚA);		
B2	Se notează posesia faptică în favoarea lui 1) HAMAT IANCU	A1

C. Partea III. SARCINI .

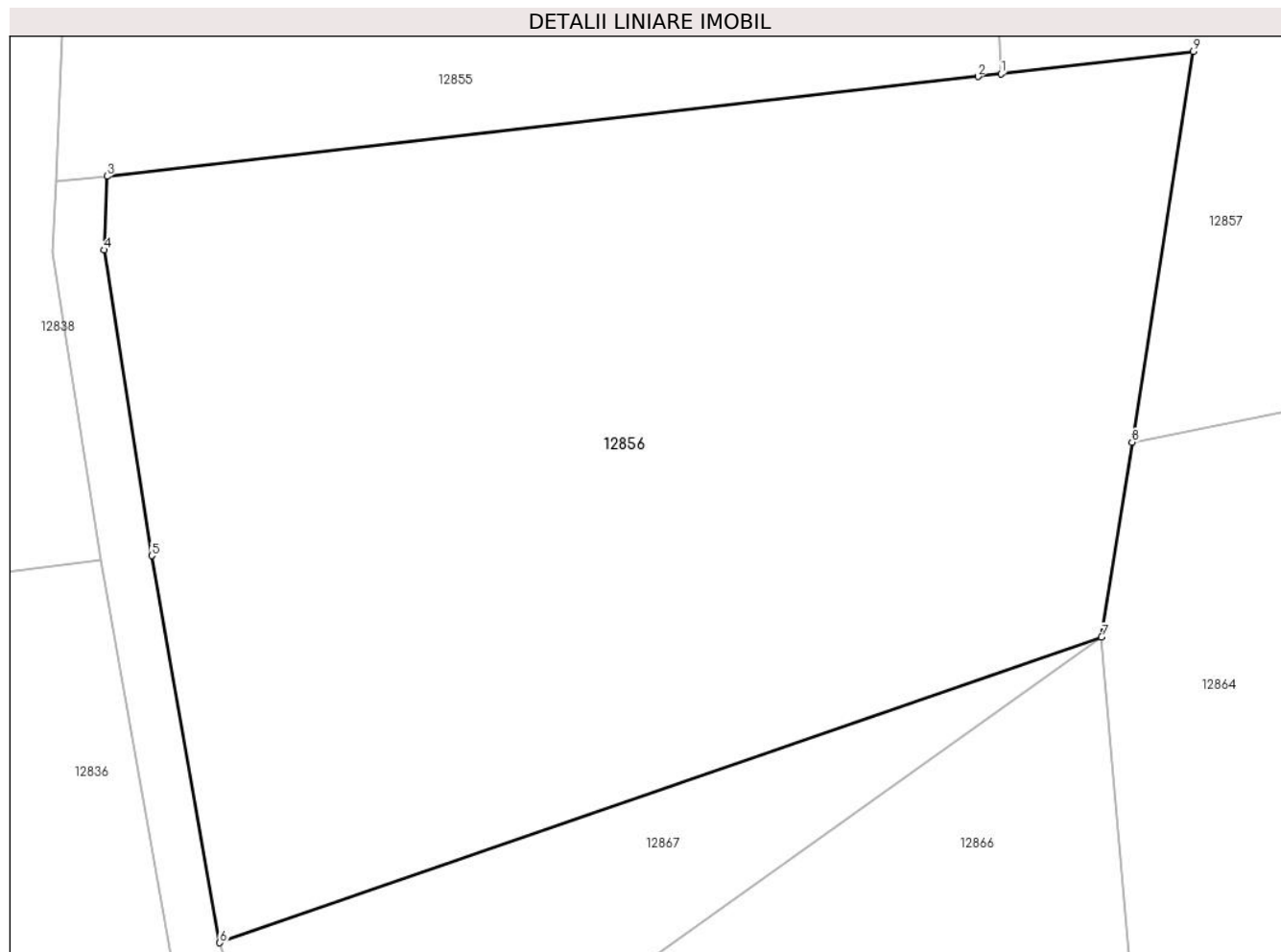
Inscrieri privind dezmembramintele dreptului de proprietate, drepturi reale de garanție și sarcini	Referințe
NU SUNT	

Anexa Nr. 1 La Partea I

Teren

Nr cadastral	Suprafața (mp)*	Observații / Referințe
	4.179	

* Suprafața este determinată în planul de proiecție Stereo 70.



Date referitoare la teren

Crt	Categorie folosință	Intravilan	Suprafața (mp)	Tarla	Parcelă	Nr. topo	Observații / Referințe
1	faneata	NU	4.179	-	-	Parte din 1637, 1630, 1521	Fâneată în Dealu Mare

Lungime Segmente

1) Valorile lungimilor segmentelor sunt obținute din proiecție în plan.

Punct început	X / Y	Punct sfârșit	X / Y	Lungime segment (** (m)
1	284.886,236 429.996,834	2	284.884,429 429.996,624	1.819
2	284.884,429 429.996,624	3	284.815,813 429.988,77	69.064
3	284.815,813 429.988,77	4	284.815,569 429.982,968	5.807
4	284.815,569 429.982,968	5	284.819,337 429.958,92	24.341

Punct început	X / Y	Punct sfârșit	X / Y	Lungime segment (** (m)
5	284.819,337 429.958,92	6	284.824,698 429.928,453	30.935
6	284.824,698 429.928,453	7	284.894,171 429.952,501	73.517
7	284.894,171 429.952,501	8	284.896,58 429.967,838	15.525
8	284.896,58 429.967,838	9	284.901,411 429.998,598	31.137
9	284.901,411 429.998,598	1	284.886,236 429.996,834	15.277

** Lungimile segmentelor sunt determinate în planul de proiecție Stereo 70 și sunt rotunjite la 1 milimetru.

*** Distanța dintre puncte este formată din segmente cumulate ce sunt mai mici decât valoarea 1 milimetru.

**DATE DESPRE IMOBILUL NR. 12857**

Oficiul de Cadastru și Publicitate Imobiliară CARAS-SEVERIN
Biroul de Cadastru și Publicitate Imobiliară Caransebes

A. Partea I. Descrierea imobilului

TEREN Extravilan

Nr. CF vechi:273-Petroșnița
Nr. topografic:Parte din 1521, 1500

Adresa: Jud. Caraș-Severin

Nr. Crt	Nr cadastral Nr. topografic	Suprafața* (mp)	Observații / Referințe
A1		3.562	Sector cadastral:8 Teren neimprejmuit;

B. Partea II. Proprietari și acte

Inscrieri privitoare la dreptul de proprietate și alte drepturi reale		Referințe
/		
Act Administrativ nr. 1776, din 13/05/2024 emis de PRIMĂRIA COMUNEI BUCOȘNIȚA;		
B1	Inscrierea posesiei, drept de PROPRIETATE, dobandit prin Lege, cota actuala 1/1 1) NEIDENTIFICAT NEIDENTIFICAT	A1
Act Normativ nr. 7, din 13/03/1996 emis de PARLAMENTUL ROMÂNIEI;		
B2	SE NOTEAZĂ MENȚIUNEA DE PROPRIETAR NEIDENTIFICAT	A1

C. Partea III. SARCINI .

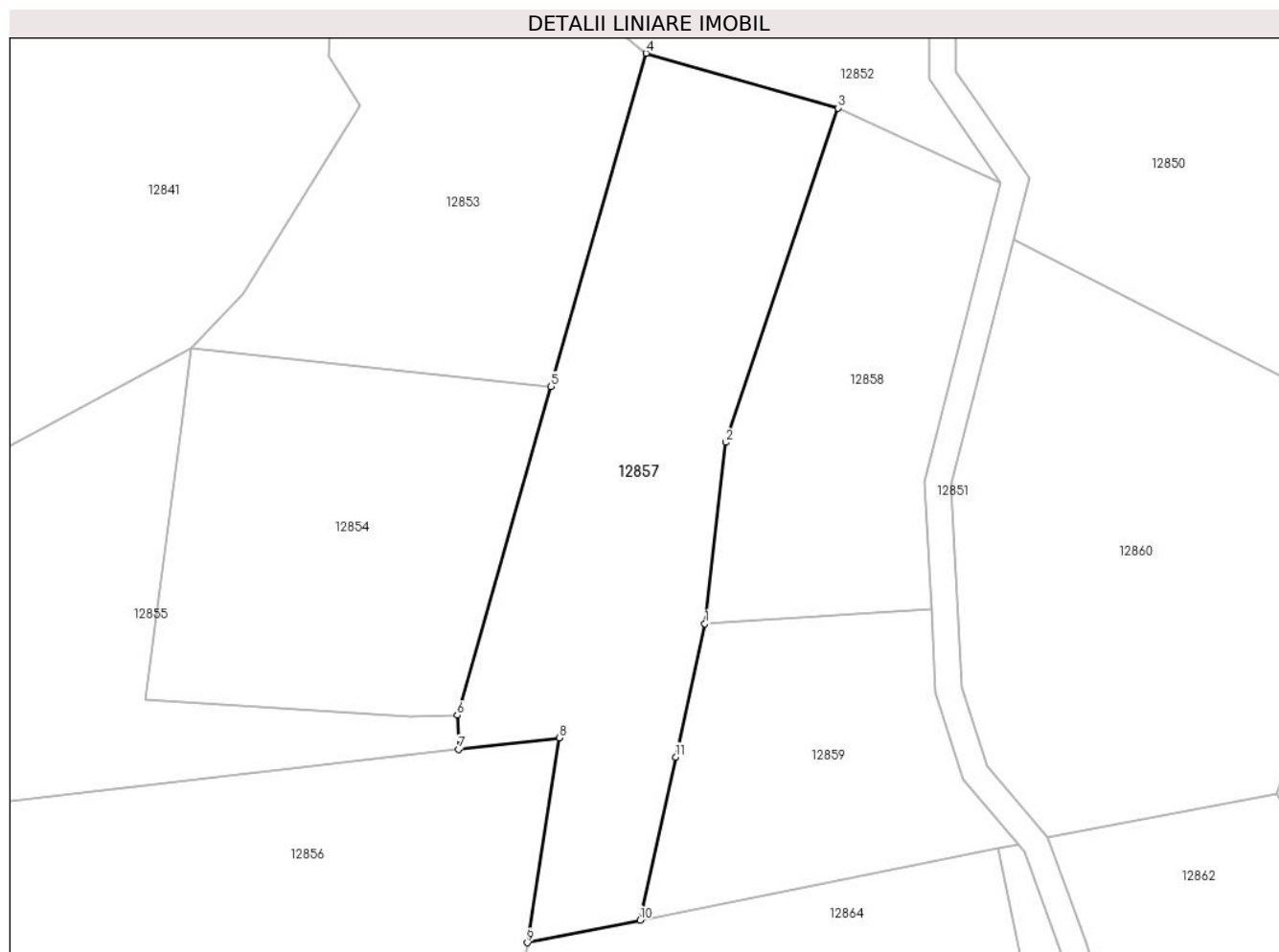
Inscrieri privind dezmembramintele dreptului de proprietate, drepturi reale de garanție și sarcini	Referințe
NU SUNT	

Anexa Nr. 1 La Partea I

Teren

Nr cadastral	Suprafața (mp)*	Observații / Referințe
	3.562	

* Suprafața este determinată în planul de proiecție Stereo 70.



Date referitoare la teren

Crt	Categorie folosință	Intravilan	Suprafața (mp)	Tarla	Parcelă	Nr. topo	Observații / Referințe
1	faneata	NU	3.562	-	-	Parte din 1521, 1500	Fâneată în Dealu Mare

Lungime Segmente

1) Valorile lungimilor segmentelor sunt obținute din proiecție în plan.

Punct început	X / Y	Punct sfârșit	X / Y	Lungime segment (** (m)
1	284.923,232 430.015,715	2	284.926,357 430.042,915	27.379
2	284.926,357 430.042,915	3	284.943,247 430.093,09	52.942
3	284.943,247 430.093,09	4	284.914,432 430.101,312	29.965
4	284.914,432 430.101,312	5	284.900,103 430.051,32	52.005
5	284.900,103 430.051,32	6	284.886,073 430.001,976	51.3

Punct început	X / Y	Punct sfârșit	X / Y	Lungime segment (** (m)
6	284.886,073 430.001,976	7	284.886,236 429.996,834	5.145
7	284.886,236 429.996,834	8	284.901,411 429.998,598	15.277
8	284.901,411 429.998,598	9	284.896,58 429.967,838	31.137
9	284.896,58 429.967,838	10	284.913,541 429.971,24	17.299
10	284.913,541 429.971,24	11	284.918,868 429.995,689	25.023
11	284.918,868 429.995,689	1	284.923,232 430.015,715	20.496

** Lungimile segmentelor sunt determinate în planul de proiecție Stereo 70 și sunt rotunjite la 1 milimetru.

*** Distanța dintre puncte este formată din segmente cumulate ce sunt mai mici decât valoarea 1 milimetru.

**DATE DESPRE IMOBILUL NR. 12858**

Oficiul de Cadastru și Publicitate Imobiliară CARAS-SEVERIN
Biroul de Cadastru și Publicitate Imobiliară Caransebes

A. Partea I. Descrierea imobilului

TEREN Extravilan

Nr. CF vechi:273-Petroșnița
Nr. topografic:Parte din 1500, 1501

Adresa: Jud. Caraș-Severin

Nr. Crt	Nr cadastral Nr. topografic	Suprafața* (mp)	Observații / Referințe
A1		2.151	Sector cadastral:8 Teren neimprejmuit;

B. Partea II. Proprietari și acte

Inscrieri privitoare la dreptul de proprietate și alte drepturi reale		Referințe
155 / 15/01/1918		
Act Notarial nr. 451, din 17/08/1917 emis de -;		
B1	Intabulare, drept de PROPRIETATE, dobandit prin Conventie, cota actuala 1/5 1) HAMAT CATALIN	A1
B2	Intabulare, drept de PROPRIETATE, dobandit prin Conventie, cota actuala 1/5 1) HAMAT ILEANA	A1
B3	Intabulare, drept de PROPRIETATE, dobandit prin Conventie, cota actuala 1/5 1) HAMAT SIMION	A1
8738 / 22/05/2007		
Act Notarial nr. 1658, din 01/01/2007 emis de -;		
B4	Intabulare, drept de PROPRIETATE, dobandit prin Conventie, cota actuala 2/5 1) HAMAT PETRU, și soția 2) HAMAT ELISAVETA <i>OBSERVATII: bun comun</i>	A1

C. Partea III. SARCINI .

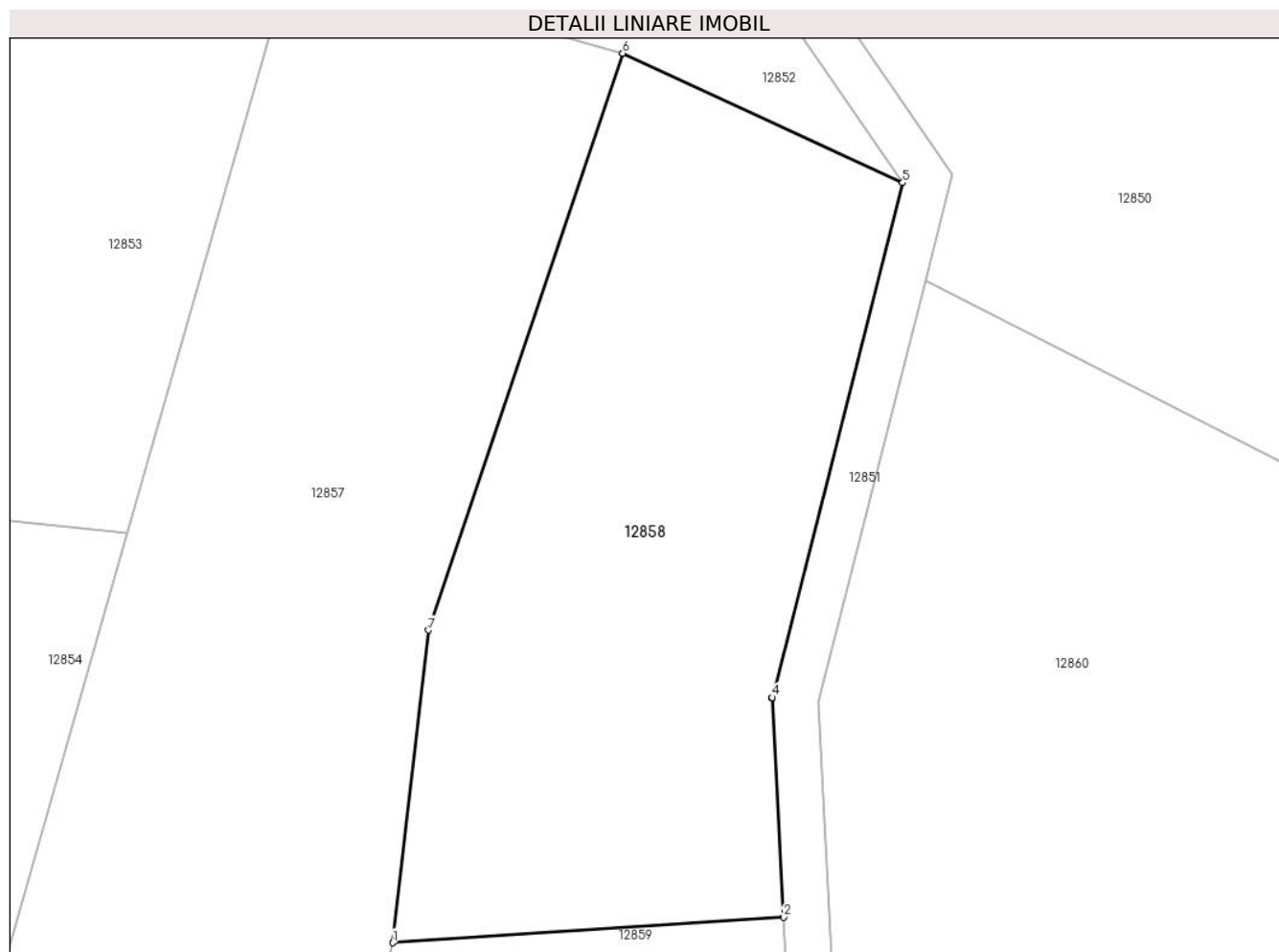
Inscrieri privind dezmembramintele dreptului de proprietate, drepturi reale de garanție și sarcini	Referințe
NU SUNT	

Anexa Nr. 1 La Partea I

Teren

Nr cadastral	Suprafața (mp)*	Observații / Referințe
	2.151	

* Suprafața este determinată în planul de proiecție Stereo 70.



Date referitoare la teren

Crt	Categorie folosință	Intravilan	Suprafața (mp)	Tarla	Parcelă	Nr. topo	Observații / Referințe
1	fâneata	NU	2.151	-	-	Parte din 1500, 1501	Fâneată în Șes

Lungime Segmente

1) Valorile lungimilor segmentelor sunt obținute din proiecție în plan.

Punct început	X / Y	Punct sfârșit	X / Y	Lungime segment (** (m)
1	284.923,232 430.015,715	2	284.957,245 430.017,952	34.086
2	284.957,245 430.017,952	3	284.956,26 430.037,009	19.082
3	284.956,26 430.037,009	4	284.956,258 430.037,051	0.042
4	284.956,258 430.037,051	5	284.967,628 430.081,817	46.187
5	284.967,628 430.081,817	6	284.943,247 430.093,09	26.861

Punct început	X / Y	Punct sfârșit	X / Y	Lungime segment (** (m)
6	284.943,247 430.093,09	7	284.926,357 430.042,915	52.942
7	284.926,357 430.042,915	1	284.923,232 430.015,715	27.379

** Lungimile segmentelor sunt determinate în planul de proiecție Stereo 70 și sunt rotunjite la 1 milimetru.

*** Distanța dintre puncte este formată din segmente cumulate ce sunt mai mici decât valoarea 1 milimetru.

**DATE DESPRE IMOBILUL NR. 12859**

Oficiul de Cadastru și Publicitate Imobiliară CARAS-SEVERIN
 Biroul de Cadastru și Publicitate Imobiliară Caransebes

A. Partea I. Descrierea imobilului

TEREN Extravilan

Nr. CF vechi:980-Petroșnița
 Nr. topografic:1502

Adresa: Jud. Caraș-Severin

Nr. Crt	Nr cadastral Nr. topografic	Suprafața* (mp)	Observații / Referințe
A1		Din acte: 1.794 Masurata: 1.719	Sector cadastral:8 Teren neimprejmuț;

B. Partea II. Proprietari și acte

Inscrieri privitoare la dreptul de proprietate și alte drepturi reale	Referințe
1 / 01/01/1930	
Act Notarial nr. 0, din 01/01/1930 emis de -;	
B1	A1
Intabulare, drept de PROPRIETATE, dobandit prin Conventie, cota actuala 1/2, cota initiala 1/2	
1) CRISTOI NICOLAE	
<i>OBSERVATII: (provenita din conversia CF 980-Petrosnita)</i>	
401 / 02/03/1944	
Act Notarial nr. 0, din 01/01/1944 emis de -;	
B2	A1
Intabulare, drept de PROPRIETATE, dobandit prin Conventie, cota actuala 1/2, cota initiala 1/2	
1) CRISTOI GHEORGHE , (cas.cu Savia Cilibia)	
<i>OBSERVATII: (provenita din conversia CF 980-Petrosnita)</i>	

C. Partea III. SARCINI

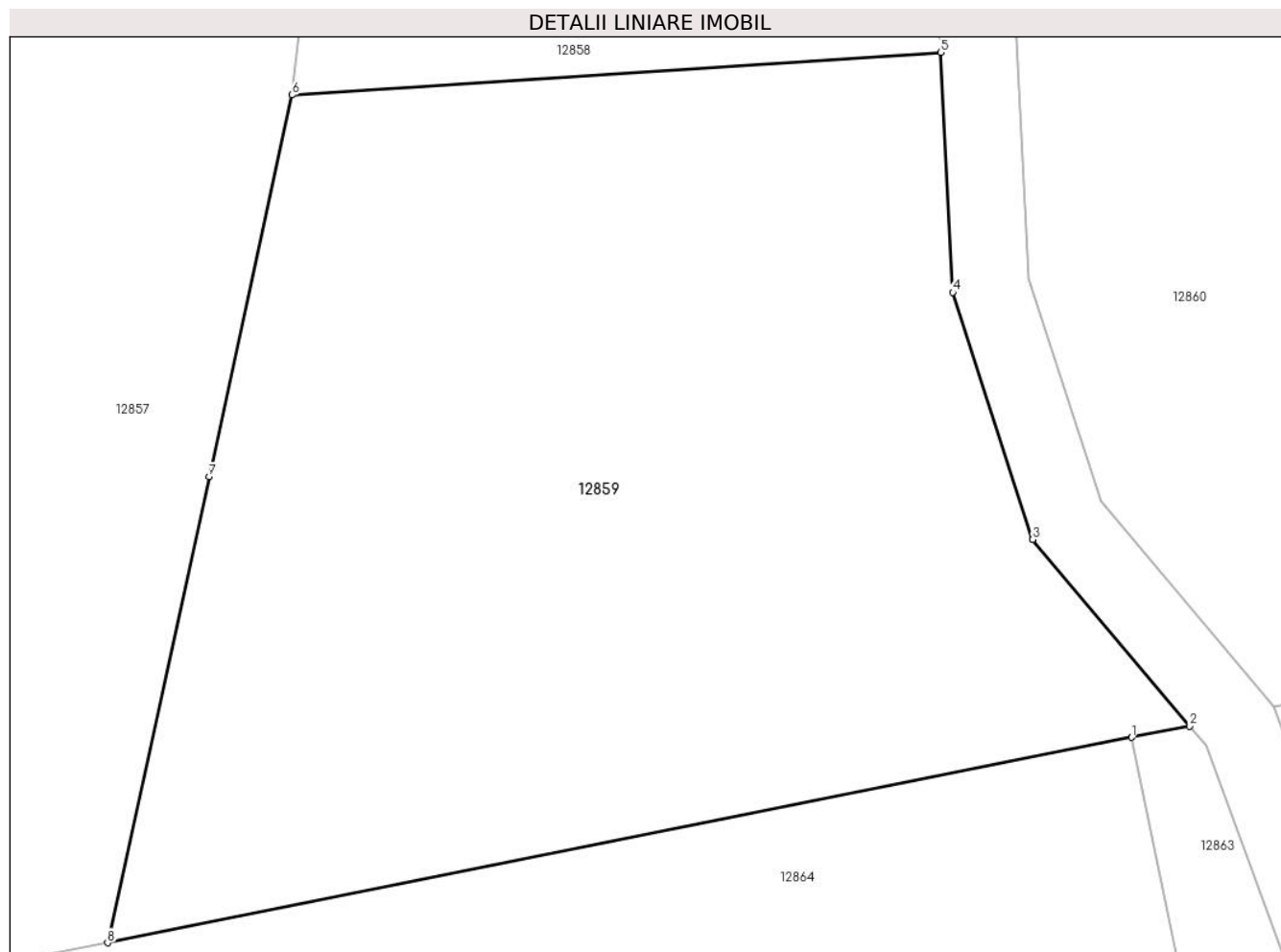
Inscrieri privind dezmembramintele dreptului de proprietate, drepturi reale de garanție și sarcini	Referințe
401 / 02/03/1944	
Act Notarial nr. 0, din 01/01/1944 emis de -;	
C1	A1
Intabulare, drept de UZUFRACT VIAGER, cota actuala 1/2	
1) CRISTOI STANA , nasc.Teregovan , vad.	
<i>OBSERVATII: (provenita din conversia CF 980-Petrosnita)</i>	

Anexa Nr. 1 La Partea I

Teren

Nr cadastral	Suprafața (mp)*	Observații / Referințe
	Din acte: 1.794 Masurata: 1.719	

* Suprafața este determinată în planul de proiecție Stereo 70.



Date referitoare la teren

Crt	Categorie folosință	Intra vilan	Suprafața (mp)	Tarla	Parcelă	Nr. topo	Observații / Referințe
1	faneata	NU	1.719	-	-	1502	Fâneată în Șes

Lungime Segmente

1) Valorile lungimilor segmentelor sunt obținute din proiecție în plan.

Punct început	X / Y	Punct sfârșit	X / Y	Lungime segment (** (m)
1	284.967,269 429.982,017	2	284.970,332 429.982,611	3.12
2	284.970,332 429.982,611	3	284.962,091 429.992,401	12.797
3	284.962,091 429.992,401	4	284.957,895 430.005,359	13.62
4	284.957,895 430.005,359	5	284.957,245 430.017,952	12.61
5	284.957,245 430.017,952	6	284.923,232 430.015,715	34.086

Punct început	X / Y	Punct sfârșit	X / Y	Lungime segment (** (m)
6	284.923,232 430.015,715	7	284.918,868 429.995,689	20.496
7	284.918,868 429.995,689	8	284.913,541 429.971,24	25.023
8	284.913,541 429.971,24	1	284.967,269 429.982,017	54.798

** Lungimile segmentelor sunt determinate în planul de proiecție Stereo 70 și sunt rotunjite la 1 milimetru.

*** Distanța dintre puncte este formată din segmente cumulate ce sunt mai mici decât valoarea 1 milimetru.

**DATE DESPRE IMOBILUL NR. 12860**

Oficiul de Cadastru și Publicitate Imobiliară CARAS-SEVERIN
Biroul de Cadastru și Publicitate Imobiliară Caransebes

A. Partea I. Descrierea imobilului

TEREN Extravilan

Nr. CF vechi:179, 273-Petroșnița
Nr. topografic:Parte din 1501, 1499, 1498

Adresa: Jud. Caraș-Severin

Nr. Crt	Nr cadastral Nr. topografic	Suprafața* (mp)	Observații / Referințe
A1		4.110	Sector cadastral:8 Teren neimprejmuit;

B. Partea II. Proprietari și acte

Inscrieri privitoare la dreptul de proprietate și alte drepturi reale		Referințe
/		
Act Administrativ nr. 1, din 13/05/2024 emis de PRIMĂRIA COMUNEI BUCOȘNIȚA;		
B1	Inscrierea posesiei, drept de PROPRIETATE, dobandit prin Lege, cota actuala 1/1 1) NEIDENTIFICAT NEIDENTIFICAT	A1
Act Normativ nr. 7, din 13/03/1996 emis de PARLAMENTUL ROMÂNIEI;		
B2	SE NOTEAZĂ MENȚIUNEA DE PROPRIETAR NEIDENTIFICAT	A1

C. Partea III. SARCINI .

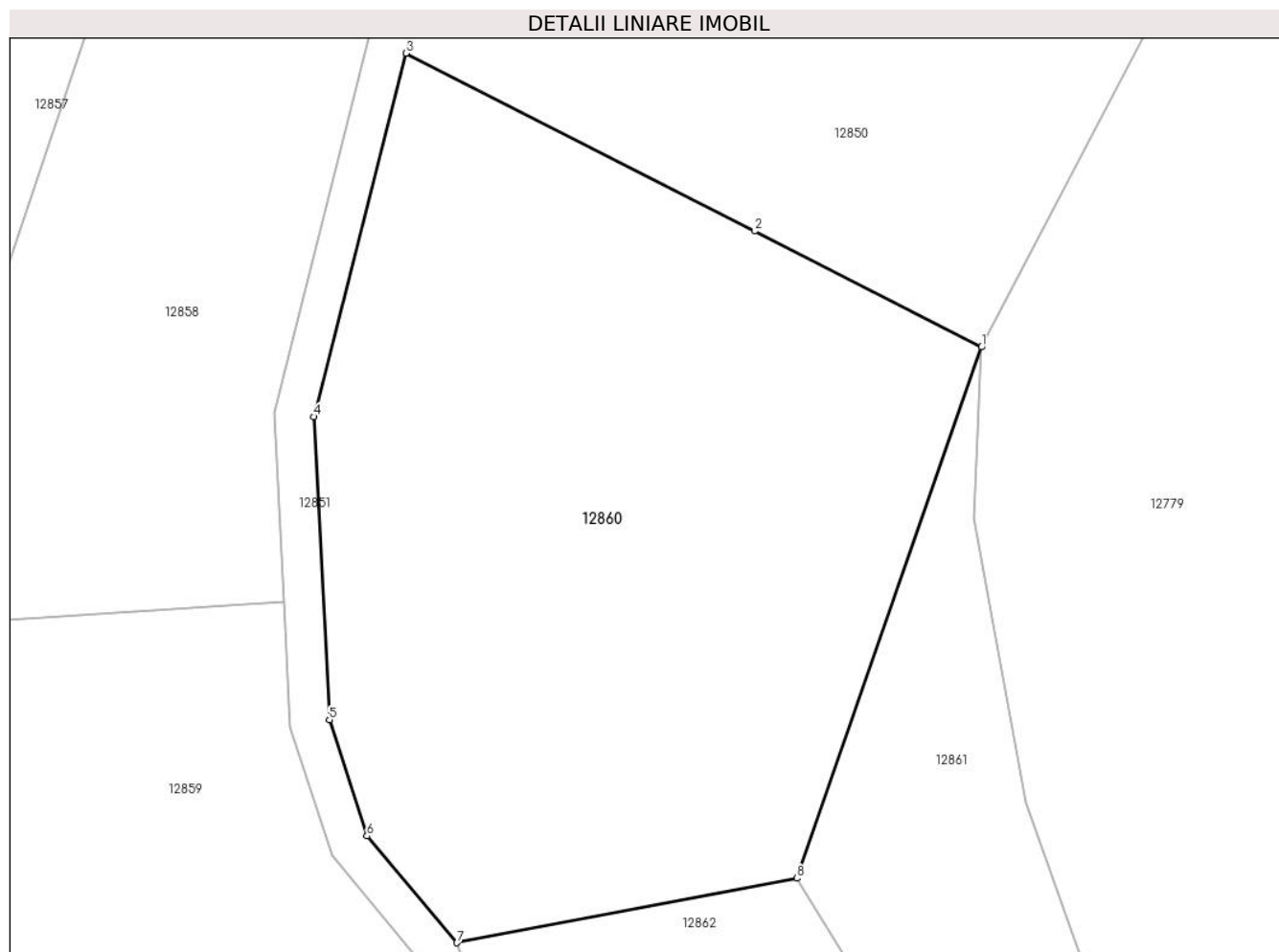
Inscrieri privind dezmembramintele dreptului de proprietate, drepturi reale de garanție și sarcini	Referințe
NU SUNT	

Anexa Nr. 1 La Partea I

Teren

Nr cadastral	Suprafața (mp)*	Observații / Referințe
	4.110	

* Suprafața este determinată în planul de proiecție Stereo 70.



Date referitoare la teren

Crt	Categorie folosință	Intra vilan	Suprafața (mp)	Tarla	Parcelă	Nr. topo	Observații / Referințe
1	faneata	NU	4.110	-	-	Parte din 1501, 1499, 1498	Fâneată în Șes

Lungime Segmente

1) Valorile lungimilor segmentelor sunt obținute din proiecție în plan.

Punct început	X / Y	Punct sfârșit	X / Y	Lungime segment (** (m)
1	285.027,679 430.043,684	2	285.004,761 430.055,375	25.728
2	285.004,761 430.055,375	3	284.969,595 430.073,315	39.478
3	284.969,595 430.073,315	4	284.960,284 430.036,653	37.826
4	284.960,284 430.036,653	5	284.961,863 430.006,091	30.603

Punct început	X / Y	Punct sfârșit	X / Y	Lungime segment (** (m)
5	284.961,863 430.006,091	6	284.965,656 429.994,378	12.312
6	284.965,656 429.994,378	7	284.974,722 429.983,607	14.079
7	284.974,722 429.983,607	8	285.009,024 429.990,117	34.914
8	285.009,024 429.990,117	1	285.027,679 430.043,684	56.722

** Lungimile segmentelor sunt determinate în planul de proiecție Stereo 70 și sunt rotunjite la 1 milimetru.

*** Distanța dintre puncte este formată din segmente cumulate ce sunt mai mici decât valoarea 1 milimetru.

**DATE DESPRE IMOBILUL NR. 12861**

Oficiul de Cadastru și Publicitate Imobiliară CARAS-SEVERIN
 Biroul de Cadastru și Publicitate Imobiliară Caransebes

A. Partea I. Descrierea imobilului

TEREN Extravilan

Nr. CF vechi:273-Petroșnița
 Nr. topografic:Parte din 1501

Adresa: Jud. Caraș-Severin

Nr. Crt	Nr cadastral Nr. topografic	Suprafața* (mp)	Observații / Referințe
A1		Din acte: 12.211 Masurata: 2.020	Sector cadastral:8 Teren neimprejmuț;

B. Partea II. Proprietari și acte

Inscrieri privitoare la dreptul de proprietate și alte drepturi reale		Referințe
155 / 15/01/1918		
Act Notarial nr. 451, din 17/08/1917 emis de -;		
B1	Intabulare, drept de PROPRIETATE, dobandit prin Conventie, cota actuala 1/5 1) HAMAT CATALIN	A1
B2	Intabulare, drept de PROPRIETATE, dobandit prin Conventie, cota actuala 1/5 1) HAMAT ILEANA	A1
B3	Intabulare, drept de PROPRIETATE, dobandit prin Conventie, cota actuala 1/5 1) HAMAT SIMION	A1
8738 / 22/05/2007		
Act Notarial nr. 1658, din 01/01/2007 emis de -;		
B4	Intabulare, drept de PROPRIETATE, dobandit prin Conventie, cota actuala 2/5 1) HAMAT PETRU , și soția 2) HAMAT ELISAVETA <i>OBSERVATII: bun comun</i>	A1

C. Partea III. SARCINI .

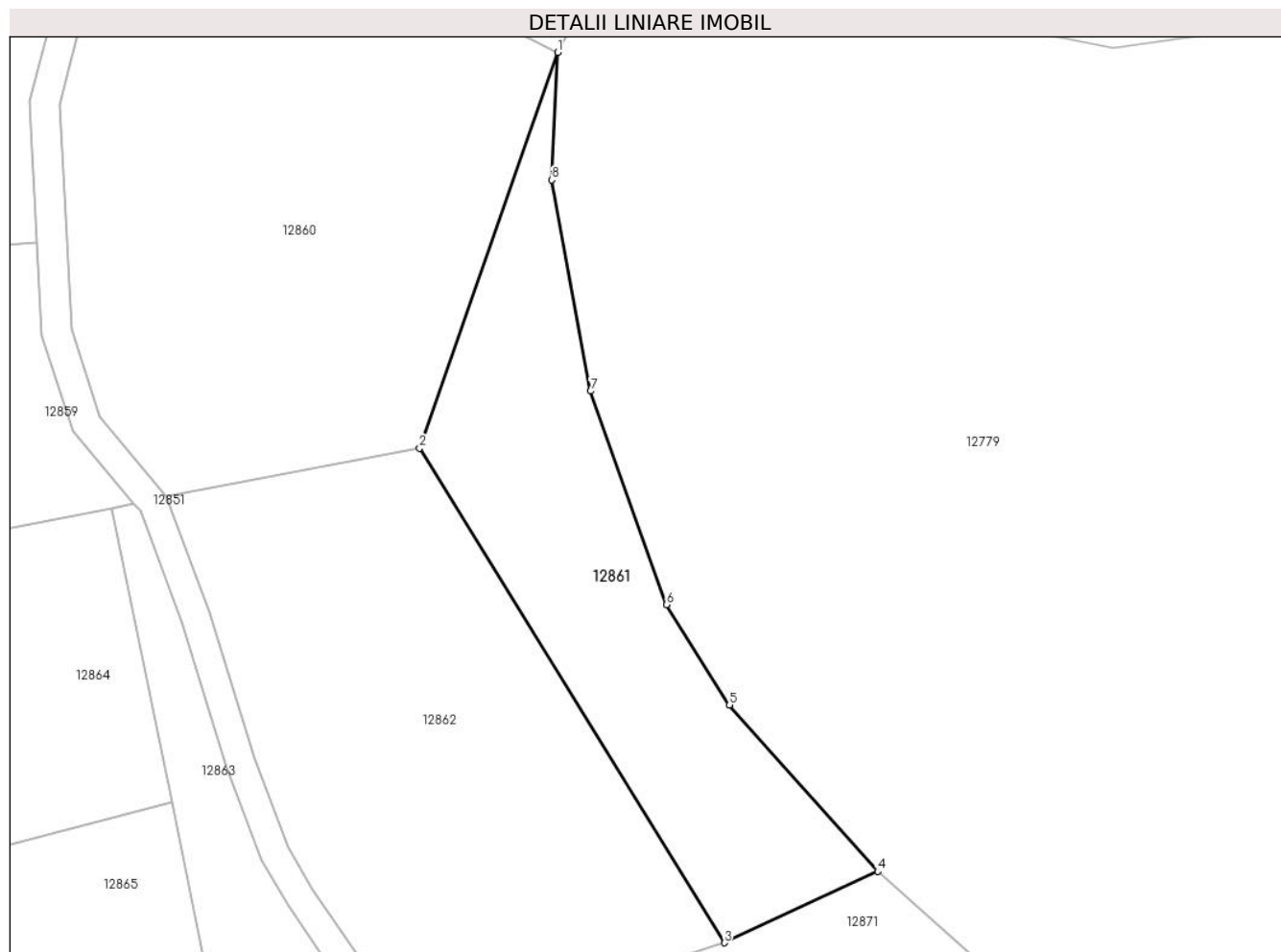
Inscrieri privind dezmembramintele dreptului de proprietate, drepturi reale de garanție și sarcini	Referințe
NU SUNT	

Anexa Nr. 1 La Partea I

Teren

Nr cadastral	Suprafața (mp)*	Observații / Referințe
	Din acte: 12.211 Masurata: 2.020	

* Suprafața este determinată în planul de proiecție Stereo 70.



Date referitoare la teren

Crt	Categorie folosință	Intra vilan	Suprafața (mp)	Tarla	Parcelă	Nr. topo	Observații / Referințe
1	faneata	NU	2.020	-	-	Parte din 1501	Fâneată în Șes, rest de suprafața la id 12862, 12863, 12858, 12860

Lungime Segmente

1) Valorile lungimilor segmentelor sunt obținute din proiecție în plan.

Punct început	X / Y	Punct sfârșit	X / Y	Lungime segment (** (m)
1	285.027,679 430.043,684	2	285.009,024 429.990,117	56.722
2	285.009,024 429.990,117	3	285.050,253 429.923,144	78.646
3	285.050,253 429.923,144	4	285.071,018 429.932,803	22.902
4	285.071,018 429.932,803	5	285.050,976 429.955,349	30.166
5	285.050,976 429.955,349	6	285.042,439 429.968,923	16.035

Punct început	X / Y	Punct sfârșit	X / Y	Lungime segment (** (m)
6	285.042,439 429.968,923	7	285.032,155 429.997,815	30.668
7	285.032,155 429.997,815	8	285.026,903 430.026,426	29.089
8	285.026,903 430.026,426	1	285.027,679 430.043,684	17.275

** Lungimile segmentelor sunt determinate în planul de proiecție Stereo 70 și sunt rotunjite la 1 milimetru.

*** Distanța dintre puncte este formată din segmente cumulate ce sunt mai mici decât valoarea 1 milimetru.

**DATE DESPRE IMOBILUL NR. 12862**

Oficiul de Cadastru și Publicitate Imobiliară CARAS-SEVERIN
Biroul de Cadastru și Publicitate Imobiliară Caransebes

A. Partea I. Descrierea imobilului

TEREN Extravilan

Nr. CF vechi:273-Petroșnița
Nr. topografic:Parte din 1501

Adresa: Jud. Caraș-Severin

Nr. Crt	Nr cadastral Nr. topografic	Suprafața* (mp)	Observații / Referințe
A1		3.227	Sector cadastral:8 Teren neimprejmuit;

B. Partea II. Proprietari și acte

Inscrieri privitoare la dreptul de proprietate și alte drepturi reale		Referințe
/		
Act Normativ nr. 7, din 13/03/1996 emis de PARLAMENTUL ROMÂNIEI;		
B1	Intabulare, drept de PROPRIETATE, dobândit prin Lege, cota actuala 1/1 1) NEIDENTIFICAT NEIDENTIFICAT	A1
Act Normativ nr. 7, din 13/03/1996 emis de PARLAMENTUL ROMÂNIEI (ADEVÉRINȚA 2462/08.05.2023, EMISĂ DE PRIMĂRIA COMUNEI BUCOȘNIȚA);		
B2	Se notează posesia faptică în favoarea lui 1) HAMAT ILIE	A1

C. Partea III. SARCINI .

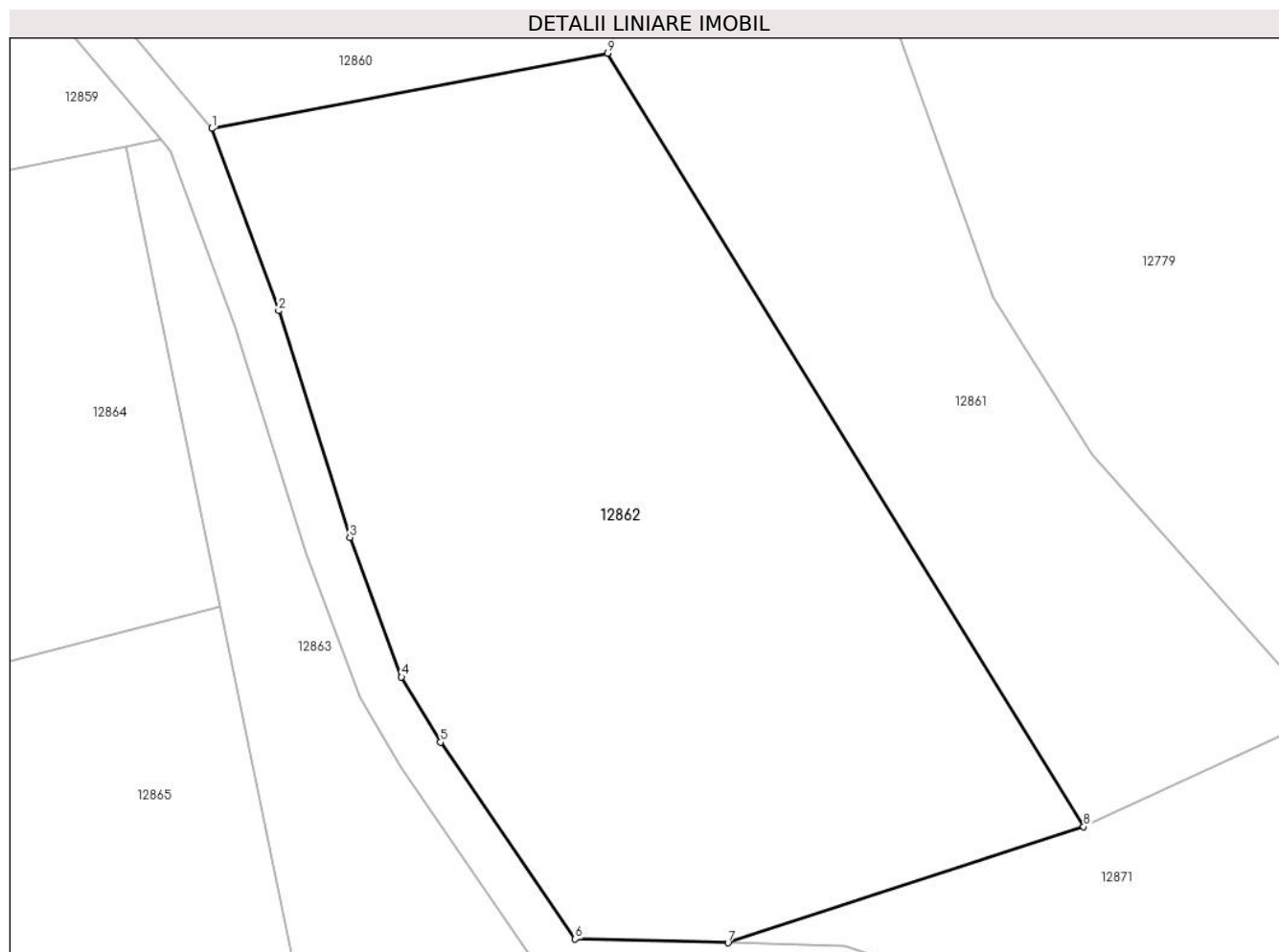
Inscrieri privind dezmembramintele dreptului de proprietate, drepturi reale de garanție și sarcini	Referințe
NU SUNT	

Anexa Nr. 1 La Partea I

Teren

Nr cadastral	Suprafața (mp)*	Observații / Referințe
	3.227	

* Suprafața este determinată în planul de proiecție Stereo 70.



Date referitoare la teren

Crt	Categorie folosință	Intravilan	Suprafața (mp)	Tarla	Parcelă	Nr. topo	Observații / Referințe
1	fâneata	NU	3.227	-	-	Parte din 1501	Fâneată în Dealu Mare

Lungime Segmente

1) Valorile lungimilor segmentelor sunt obținute din proiecție în plan.

Punct început	X / Y	Punct sfârșit	X / Y	Lungime segment (** (m)
1	284.974,722 429.983,607	2	284.980,513 429.967,815	16.82
2	284.980,513 429.967,815	3	284.986,687 429.948,195	20.568
3	284.986,687 429.948,195	4	284.991,159 429.936,113	12.883
4	284.991,159 429.936,113	5	284.994,54 429.930,468	6.58
5	284.994,54 429.930,468	6	285.006,21 429.913,42	20.66

Punct început	X / Y	Punct sfârșit	X / Y	Lungime segment (** (m)
6	285.006,21 429.913,42	7	285.019,448 429.913,104	13.242
7	285.019,448 429.913,104	8	285.050,253 429.923,144	32.4
8	285.050,253 429.923,144	9	285.009,024 429.990,117	78.646
9	285.009,024 429.990,117	1	284.974,722 429.983,607	34.914

** Lungimile segmentelor sunt determinate în planul de proiecție Stereo 70 și sunt rotunjite la 1 milimetru.

*** Distanța dintre puncte este formată din segmente cumulate ce sunt mai mici decât valoarea 1 milimetru.

**DATE DESPRE IMOBILUL NR. 12863**

Oficiul de Cadastru și Publicitate Imobiliară CARAS-SEVERIN
Biroul de Cadastru și Publicitate Imobiliară Caransebes

A. Partea I. Descrierea imobilului

TEREN Extravilan

Nr. CF vechi:273-Petroșnița
Nr. topografic:Parte din 1501

Adresa: Jud. Caraș-Severin

Nr. Crt	Nr cadastral Nr. topografic	Suprafața* (mp)	Observații / Referințe
A1		816	Sector cadastral:8 Teren neimprejmuit;

B. Partea II. Proprietari și acte

Inscrieri privitoare la dreptul de proprietate și alte drepturi reale		Referințe
/		
Act Normativ nr. 7, din 13/03/1996 emis de PARLAMENTUL ROMÂNIEI;		
B1	Intabulare, drept de PROPRIETATE, dobândit prin Lege, cota actuala 1/1 1) NEIDENTIFICAT NEIDENTIFICAT	A1
Act Normativ nr. 7, din 13/03/1996 emis de PARLAMENTUL ROMÂNIEI (ADEVÉRINȚA 2713/16.05.2023, EMISĂ DE PRIMĂRIA COMUNEI BUCOȘNIȚA);		
B2	Se notează posesia faptică în favoarea lui 1) HAMAT ILIE	A1

C. Partea III. SARCINI .

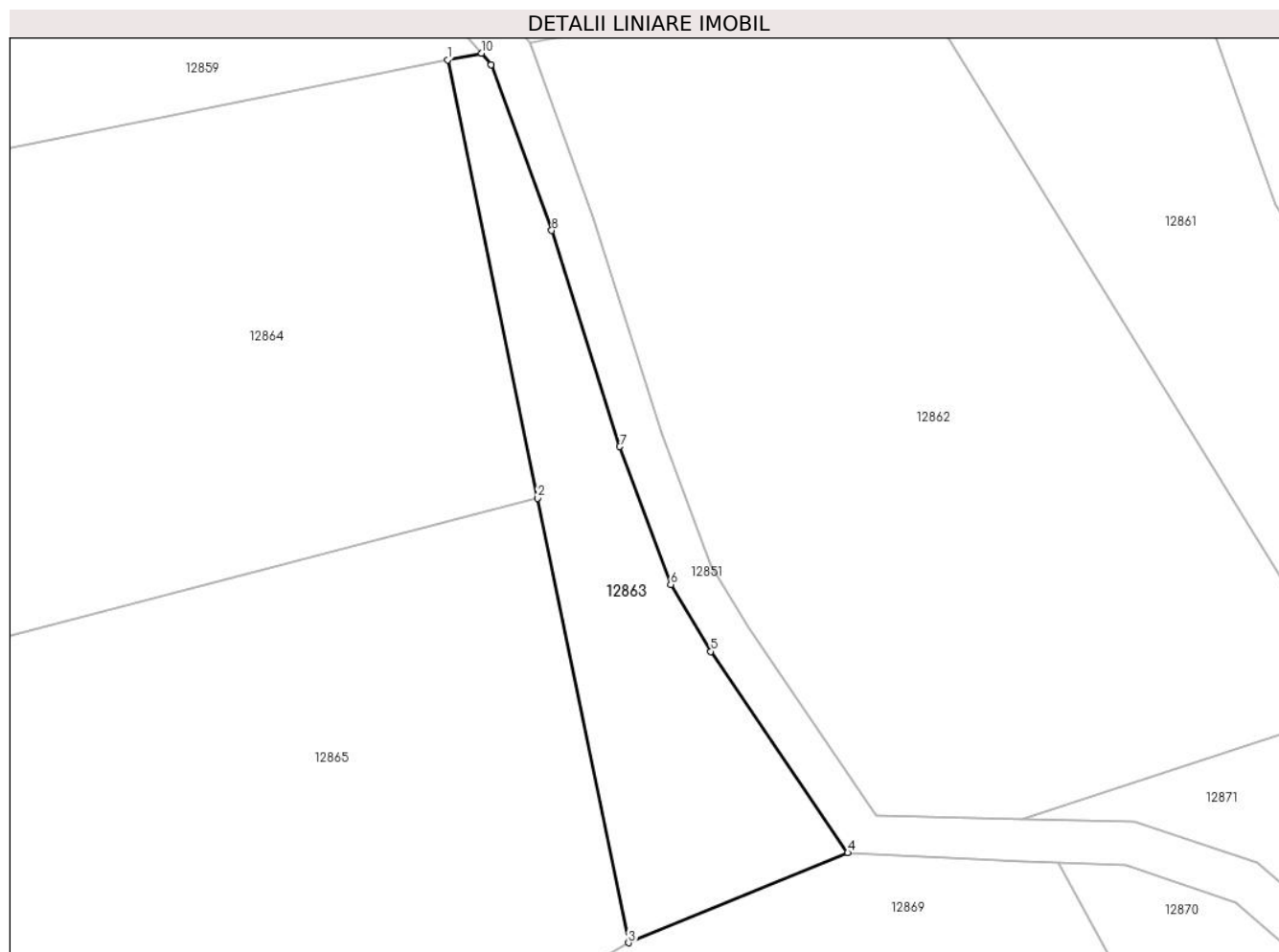
Inscrieri privind dezmembramintele dreptului de proprietate, drepturi reale de garanție și sarcini	Referințe
NU SUNT	

Anexa Nr. 1 La Partea I

Teren

Nr cadastral	Suprafața (mp)*	Observații / Referințe
	816	

* Suprafața este determinată în planul de proiecție Stereo 70.



Date referitoare la teren

Crt	Categorie folosință	Intravilan	Suprafața (mp)	Tarla	Parcelă	Nr. topo	Observații / Referințe
1	faneata	NU	816	-	-	Parte din 1501	Fâneată în Șes, rest de suprafața la id 12862, 12861, 12858, 12860

Lungime Segmente

1) Valorile lungimilor segmentelor sunt obținute din proiecție în plan.

Punct început	X / Y	Punct sfârșit	X / Y	Lungime segment (** (m)
1	284.967,269 429.982,017	2	284.975,426 429.942,228	40.617
2	284.975,426 429.942,228	3	284.983,699 429.901,869	41.198
3	284.983,699 429.901,869	4	285.003,618 429.910,042	21.531
4	285.003,618 429.910,042	5	284.991,168 429.928,312	22.109
5	284.991,168 429.928,312	6	284.987,536 429.934,377	7.069

Punct început	X / Y	Punct sfârșit	X / Y	Lungime segment (** (m)
6	284.987,536 429.934,377	7	284.982,902 429.946,9	13.353
7	284.982,902 429.946,9	8	284.976,726 429.966,525	20.574
8	284.976,726 429.966,525	9	284.971,209 429.981,57	16.025
9	284.971,209 429.981,57	10	284.970,332 429.982,611	1.361
10	284.970,332 429.982,611	1	284.967,269 429.982,017	3.12

** Lungimile segmentelor sunt determinate în planul de proiecție Stereo 70 și sunt rotunjite la 1 milimetru.

*** Distanța dintre puncte este formată din segmente cumulate ce sunt mai mici decât valoarea 1 milimetru.

**DATE DESPRE IMOBILUL NR. 12864**

Oficiul de Cadastru și Publicitate Imobiliară CARAS-SEVERIN
Biroul de Cadastru și Publicitate Imobiliară Caransebes

A. Partea I. Descrierea imobilului

TEREN Extravilan

Nr. CF vechi:370, 728-Petroșnița

Nr. topografic:Parte din 1521, 1503, 1504

Adresa: Jud. Caraș-Severin

Nr. Crt	Nr cadastral Nr. topografic	Suprafața* (mp)	Observații / Referințe
A1	30594	3.335	Sector cadastral:8 Teren neimprejmuit;

B. Partea II. Proprietari și acte

Inscrieri privitoare la dreptul de proprietate și alte drepturi reale		Referințe
/		
Act Normativ nr. 7, din 13/03/1996 emis de PARLAMENTUL ROMÂNIEI;		
B1	Intabulare, drept de PROPRIETATE, dobândit prin Lege, cota actuala 1/1 1) NEIDENTIFICAT NEIDENTIFICAT	A1
Act Normativ nr. 7, din 13/03/1996 emis de PARLAMENTUL ROMÂNIEI (ADEVÉRINȚA 4578/14.09.2023, EMISĂ DE PRIMĂRIA COMUNEI BUCOȘNIȚA);		
B2	Se notează posesia faptică în favoarea lui 1) HAMAT VIDA-FLORINA	A1

C. Partea III. SARCINI .

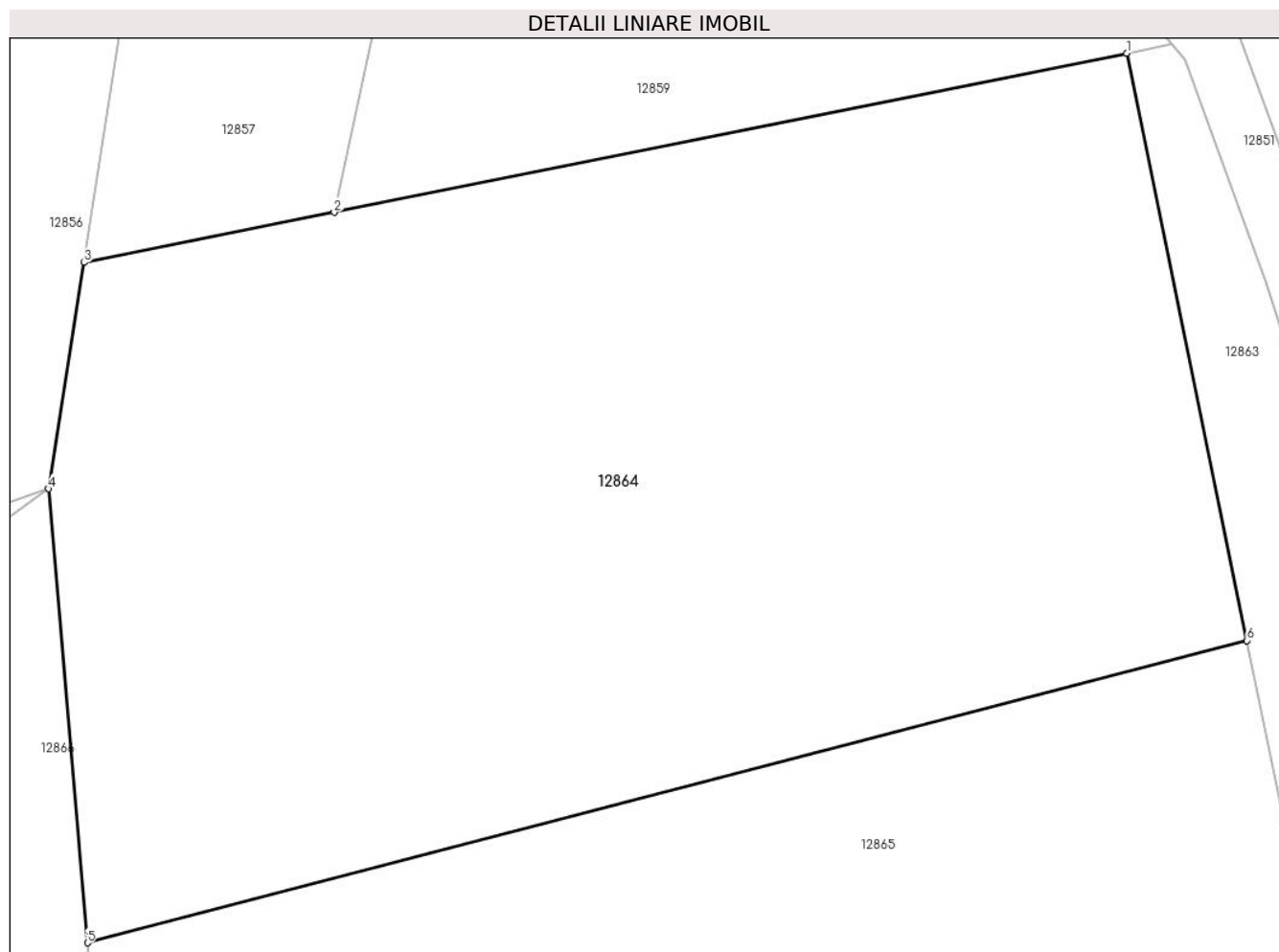
Inscrieri privind dezmembramintele dreptului de proprietate, drepturi reale de garanție și sarcini	Referințe
NU SUNT	

Anexa Nr. 1 La Partea I

Teren

Nr cadastral	Suprafața (mp)*	Observații / Referințe
30594	3.335	

* Suprafața este determinată în planul de proiecție Stereo 70.



Date referitoare la teren

Crt	Categorie folosință	Intra vilan	Suprafața (mp)	Tarla	Parcelă	Nr. topo	Observații / Referințe
1	arabil	NU	3.335	-	-	Parte din 1521, 1503, 1504	Arabil în Șes

Lungime Segmente

1) Valorile lungimilor segmentelor sunt obținute din proiecție în plan.

Punct început	X / Y	Punct sfârșit	X / Y	Lungime segment (** (m)
1	284.967,269 429.982,017	2	284.913,541 429.971,24	54.798
2	284.913,541 429.971,24	3	284.896,58 429.967,838	17.299
3	284.896,58 429.967,838	4	284.894,171 429.952,501	15.525
4	284.894,171 429.952,501	5	284.896,814 429.921,752	30.862

Punct început	X / Y	Punct sfârșit	X / Y	Lungime segment (** (m)
5	284.896,814 429.921,752	6	284.975,426 429.942,228	81.235
6	284.975,426 429.942,228	1	284.967,269 429.982,017	40.617

** Lungimile segmentelor sunt determinate în planul de proiecție Stereo 70 și sunt rotunjite la 1 milimetru.

*** Distanța dintre puncte este formată din segmente cumulate ce sunt mai mici decât valoarea 1 milimetru.

**DATE DESPRE IMOBILUL NR. 12865**

Oficiul de Cadastru și Publicitate Imobiliară CARAS-SEVERIN
Biroul de Cadastru și Publicitate Imobiliară Caransebes

A. Partea I. Descrierea imobilului

TEREN Extravilan

Nr. CF vechi:370, 728-Petroșnița
Nr. topografic:Parte din 1521, 1503, 1504

Adresa: Jud. Caraș-Severin

Nr. Crt	Nr cadastral Nr. topografic	Suprafața* (mp)	Observații / Referințe
A1	30594	Din acte: 2.647 Masurata: 4.102	Sector cadastral:8 Teren neimprejmuit;

B. Partea II. Proprietari și acte

Inscrieri privitoare la dreptul de proprietate și alte drepturi reale	Referințe
16548 / 02/08/2012	
Act Notarial nr. 92, din 23/07/2012 emis de SCHINTEIE PETRU;	
B2	A1
Intabulare, drept de PROPRIETATE, dobandit prin Reconstituire, cota actuala 2647/4102, cota initiala 1/1	
1) CRISTOI PETRU ZENO	
/	
Act Normativ nr. 7, din 13/03/1996 emis de PARLAMENTUL ROMÂNIEI;	
B23	A1
Inscrierea provizorie, drept de PROPRIETATE, dobandit prin Reconstituire, cota actuala 1455/4102	
1) COMUNA BUCOȘNIȚA, CIF:3227645, PROPRIETAR NEIDENTIFICAT	

C. Partea III. SARCINI .

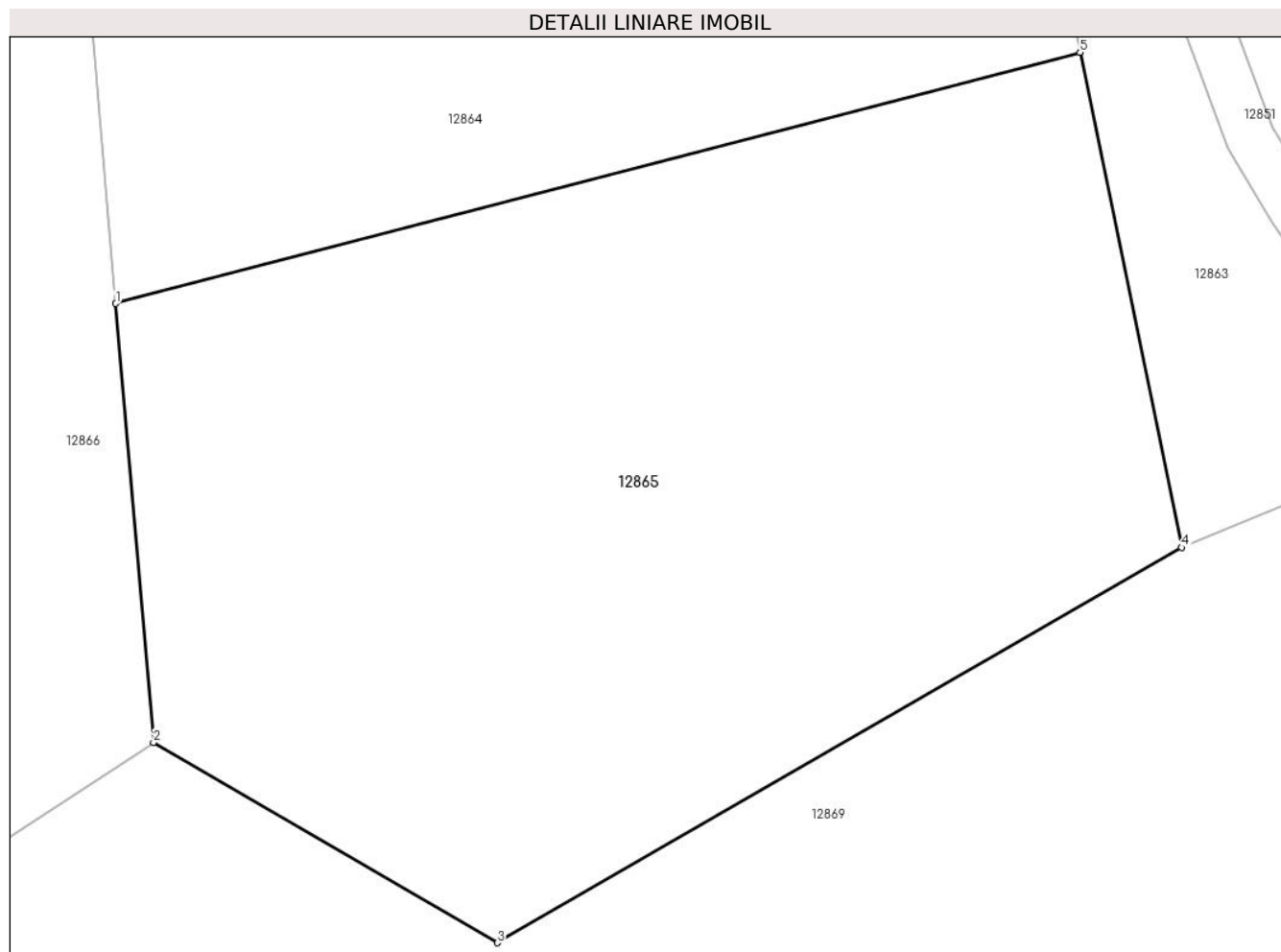
Inscrieri privind dezmembramintele dreptului de proprietate, drepturi reale de garanție și sarcini	Referințe
NU SUNT	

Anexa Nr. 1 La Partea I

Teren

Nr cadastral	Suprafața (mp)*	Observații / Referințe
30594	Din acte: 2.647 Masurata: 4.102	

* Suprafața este determinată în planul de proiecție Stereo 70.



Date referitoare la teren

Crt	Categorie folosință	Intravilan	Suprafața (mp)	Tarla	Parcelă	Nr. topo	Observații / Referințe
1	faneata	NU	4.102	-	-	Parte din 1521, 1503, 1504	Fâneată în Șes

Lungime Segmente

1) Valorile lungimilor segmentelor sunt obținute din proiecție în plan.

Punct început	X / Y	Punct sfârșit	X / Y	Lungime segment (** (m)
1	284.896,814 429.921,752	2	284.899,888 429.885,978	35.906
2	284.899,888 429.885,978	3	284.927,903 429.869,636	32.433
3	284.927,903 429.869,636	4	284.983,699 429.901,869	64.437
4	284.983,699 429.901,869	5	284.975,426 429.942,228	41.198

Punct început	X / Y	Punct sfârșit	X / Y	Lungime segment (** (m)
5	284.975,426 429.942,228	1	284.896,814 429.921,752	81.235

** Lungimile segmentelor sunt determinate în planul de proiecție Stereo 70 și sunt rotunjite la 1 milimetru.

*** Distanța dintre puncte este formată din segmente cumulate ce sunt mai mici decât valoarea 1 milimetru.

**DATE DESPRE IMOBILUL NR. 12866**

Oficiul de Cadastru și Publicitate Imobiliară CARAS-SEVERIN
Biroul de Cadastru și Publicitate Imobiliară Caransebes

A. Partea I. Descrierea imobilului

TEREN Extravilan

Nr. CF vechi:235, 370-Petroșnița
Nr. topografic:Parte din 1521, 1630, 1636

Adresa: Jud. Caraș-Severin

Nr. Crt	Nr cadastral Nr. topografic	Suprafața* (mp)	Observații / Referințe
A1		2.427	Sector cadastral:8 Teren neimprejmuit;

B. Partea II. Proprietari și acte

Inscrieri privitoare la dreptul de proprietate și alte drepturi reale		Referințe
/		
Act Normativ nr. 7, din 13/03/1996 emis de PARLAMENTUL ROMÂNIEI;		
B1	Intabulare, drept de PROPRIETATE, dobândit prin Lege, cota actuala 1/1 1) NEIDENTIFICAT NEIDENTIFICAT	A1
Act Normativ nr. 7, din 13/03/1996 emis de PARLAMENTUL ROMÂNIEI (ADEVÉRINȚA 2469/08.05.2023, EMISĂ DE PRIMĂRIA COMUNEI BUCOȘNIȚA);		
B2	Se notează posesia faptică în favoarea lui 1) ERIMESCU FLOAREA-ANA	A1

C. Partea III. SARCINI .

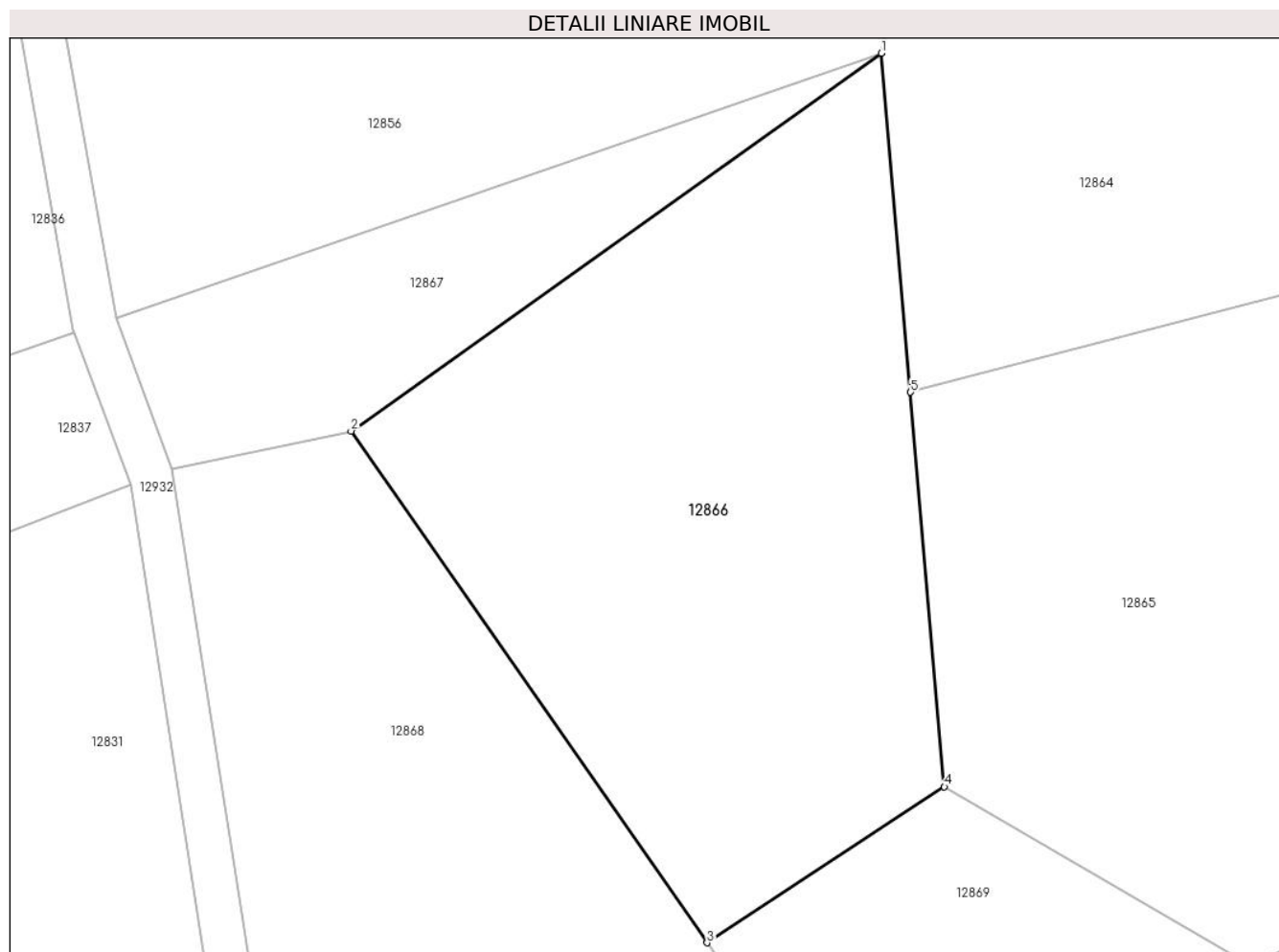
Inscrieri privind dezmembramintele dreptului de proprietate, drepturi reale de garanție și sarcini	Referințe
NU SUNT	

Anexa Nr. 1 La Partea I

Teren

Nr cadastral	Suprafața (mp)*	Observații / Referințe
	2.427	

* Suprafața este determinată în planul de proiecție Stereo 70.



Date referitoare la teren

Crt	Categorie folosință	Intravilan	Suprafața (mp)	Tarla	Parcelă	Nr. topo	Observații / Referințe
1	fâneata	NU	2.427	-	-	Parte din 1521, 1630, 1636	Fâneată în Dealu Mare

Lungime Segmente

1) Valorile lungimilor segmentelor sunt obținute din proiecție în plan.

Punct început	X / Y	Punct sfârșit	X / Y	Lungime segment (** (m)
1	284.894,171 429.952,501	2	284.846,039 429.918,23	59.086
2	284.846,039 429.918,23	3	284.878,346 429.871,823	56.545
3	284.878,346 429.871,823	4	284.899,888 429.885,978	25.776
4	284.899,888 429.885,978	5	284.896,814 429.921,752	35.906

Punct început	X / Y	Punct sfârșit	X / Y	Lungime segment (** (m)
5	284.896,814 429.921,752	1	284.894,171 429.952,501	30.862

** Lungimile segmentelor sunt determinate în planul de proiecție Stereo 70 și sunt rotunjite la 1 milimetru.

*** Distanța dintre puncte este formată din segmente cumulate ce sunt mai mici decât valoarea 1 milimetru.

**DATE DESPRE IMOBILUL NR. 12867**

Oficiul de Cadastru și Publicitate Imobiliară CARAS-SEVERIN
Biroul de Cadastru și Publicitate Imobiliară Caransebes

A. Partea I. Descrierea imobilului

TEREN Extravilan

Nr. CF vechi:370, 235-Petroșnița
Nr. topografic:Parte din 1636, 1630

Adresa: Jud. Caraș-Severin

Nr. Crt	Nr cadastral Nr. topografic	Suprafața* (mp)	Observații / Referințe
A1		732	Sector cadastral:8 Teren neimprejmuț;

B. Partea II. Proprietari și acte

Inscrieri privitoare la dreptul de proprietate și alte drepturi reale		Referințe
/		
Act Normativ nr. 7, din 13/03/1996 emis de PARLAMENTUL ROMÂNIEI;		
B1	Intabulare, drept de PROPRIETATE, dobândit prin Lege, cota actuala 1/1 1) NEIDENTIFICAT NEIDENTIFICAT	A1
Act Normativ nr. 7, din 13/03/1996 emis de PARLAMENTUL ROMÂNIEI (ADEVÉRINȚA 2469/08.05.2023, EMISĂ DE PRIMĂRIA COMUNEI BUCOȘNIȚA, CERTIFICAT DE CĂSĂTORIE NR. 16/24.05.1975, EMISĂ DE PRIMĂRIA COMUNEI BUCOȘNIȚA);		
B2	Se notează posesia faptică în favoarea lui 1) BACILA MOISE , și soția 2) BACILA CRUCIȚA	A1

C. Partea III. SARCINI .

Inscrieri privind dezmembramintele dreptului de proprietate, drepturi reale de garanție și sarcini	Referințe
NU SUNT	

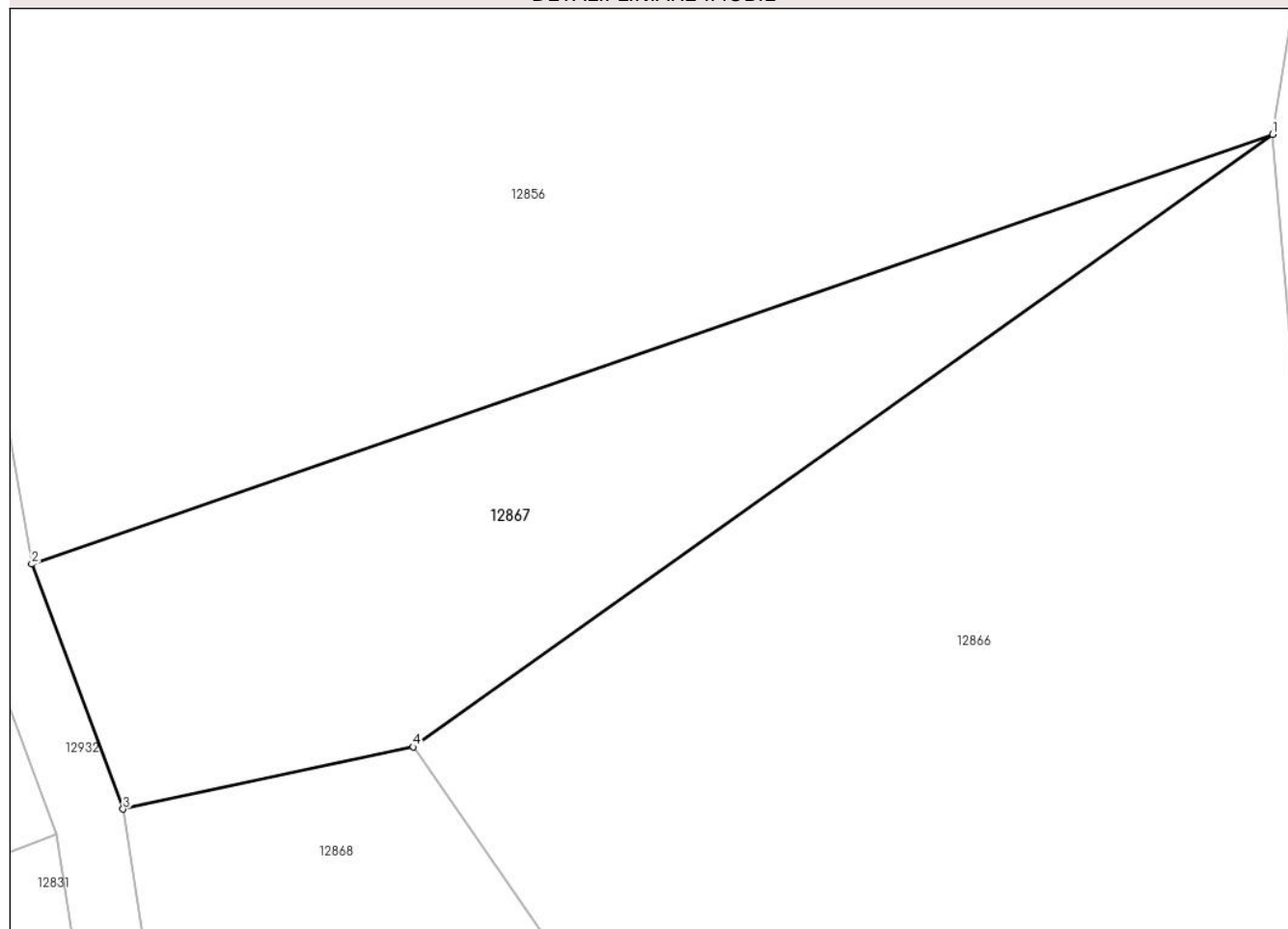
Anexa Nr. 1 La Partea I

Teren

Nr cadastral	Suprafața (mp)*	Observații / Referințe
	732	

* Suprafața este determinată în planul de proiecție Stereo 70.

DETALII LINIARE IMOBIL



Date referitoare la teren

Crt	Categorie folosință	Intravilan	Suprafața (mp)	Tarla	Parcelă	Nr. topo	Observații / Referințe
1	faneata	NU	732	-	-	Parte din 1636, 1630	Fâneată în Dealu Mare

Lungime Segmente

1) Valorile lungimilor segmentelor sunt obținute din proiecție în plan.

Punct început	X / Y	Punct sfârșit	X / Y	Lungime segment (** (m)
1	284.894,171 429.952,501	2	284.824,698 429.928,453	73.517
2	284.824,698 429.928,453	3	284.829,808 429.914,746	14.629
3	284.829,808 429.914,746	4	284.846,039 429.918,23	16.601
4	284.846,039 429.918,23	1	284.894,171 429.952,501	59.086

**** Lungimile segmentelor sunt determinate în planul de proiecție Stereo 70 și sunt rotunjite la 1 milimetru.**

***** Distanța dintre puncte este formată din segmente cumulate ce sunt mai mici decât valoarea 1 milimetru.**



DATE DESPRE IMOBILUL NR. 12868

Oficiul de Cadastru și Publicitate Imobiliară CARAS-SEVERIN
Biroul de Cadastru și Publicitate Imobiliară Caransebes

A. Partea I. Descrierea imobilului

Nr. CF vechi:247-Petroșnița
Nr. topografic:1649

TEREN Extravilan

Adresa: Jud. Caraș-Severin

Nr. Crt	Nr cadastral Nr. topografic	Suprafața* (mp)	Observații / Referințe
A1	31525	4.099	Sector cadastral:8 Teren neimprejmuit;

B. Partea II. Proprietari și acte

Inscrieri privitoare la dreptul de proprietate și alte drepturi reale	Referințe
1048 / 03/04/1918	
Act Notarial nr. 0, din 01/01/1918 emis de -;	
B1	A1
Intabulare, drept de PROPRIETATE, dobandit prin Succesiune, cota actuala 18/108, cota initiala 6/36	
1) HAMAT ANA	
OBSERVATII: (provenita din conversia CF 247)	
1178 / 13/06/1933	
Act Notarial nr. 0, din 01/01/1933 emis de -;	
B2	A1
Intabulare, drept de PROPRIETATE, dobandit prin Succesiune, cota actuala 6/108, cota initiala 2/36	
1) HAMAT ANA, (a lui Ion)	
OBSERVATII: (provenita din conversia CF 247)	
B3	A1
Intabulare, drept de PROPRIETATE, dobandit prin Succesiune, cota actuala 6/108, cota initiala 2/36	
1) HAMAT GHEORGHE, (a lui Ion)	
OBSERVATII: (provenita din conversia CF 247)	
1513 / 24/07/1933	
Act Notarial nr. 0, din 01/01/1933 emis de -;	
B4	A1
Intabulare, drept de PROPRIETATE, dobandit prin Succesiune, cota actuala 9/108, cota initiala 3/36	
1) HAMAT FLOAREA, min.(a lui Toma)	
OBSERVATII: (provenita din conversia CF 247)	
B5	A1
Intabulare, drept de PROPRIETATE, dobandit prin Succesiune, cota actuala 9/108, cota initiala 3/36	
1) HAMAT NISTOR, min.(a lui Toma)	
OBSERVATII: (provenita din conversia CF 247)	
B6	A1
Intabulare, drept de PROPRIETATE, dobandit prin Succesiune, cota actuala 9/108, cota initiala 3/36	
1) HAMAT ILIE, min.(a lui Toma)	
OBSERVATII: (provenita din conversia CF 247)	
77 / 11/01/1935	
Act Notarial nr. 0, din 01/01/1935 emis de -;	
B7	A1
Intabulare, drept de PROPRIETATE, dobandit prin Succesiune, cota actuala 17/108, cota initiala 17/108	
1) HAMAT FLOAREA, min.(a lui Toma)	
OBSERVATII: (provenita din conversia CF 247)	
B8	A1
Intabulare, drept de PROPRIETATE, dobandit prin Succesiune, cota actuala 17/108, cota initiala 17/108	
1) HAMAT NISTOR, min.(a lui Toma)	
OBSERVATII: (provenita din conversia CF 247)	
B9	A1
Intabulare, drept de PROPRIETATE, dobandit prin Succesiune, cota actuala 17/108, cota initiala 17/108	
1) HAMAT ILIE, min.(a lui Toma)	
OBSERVATII: (provenita din conversia CF 247)	
/	
Act Normativ nr. 7, din 13/03/1996 emis de PARLAMENTUL ROMÂNIEI (ADEVÉRINȚA 2465/08.05.2023, EMISA DE PRIMĂRIA COMUNEI BUCOȘNIȚA);	

Inscrieri privitoare la dreptul de proprietate și alte drepturi reale		Referințe
B10	Se notează posesia faptică în favoarea lui	A1
	1) LINU ANA	

C. Partea III. SARCINI .

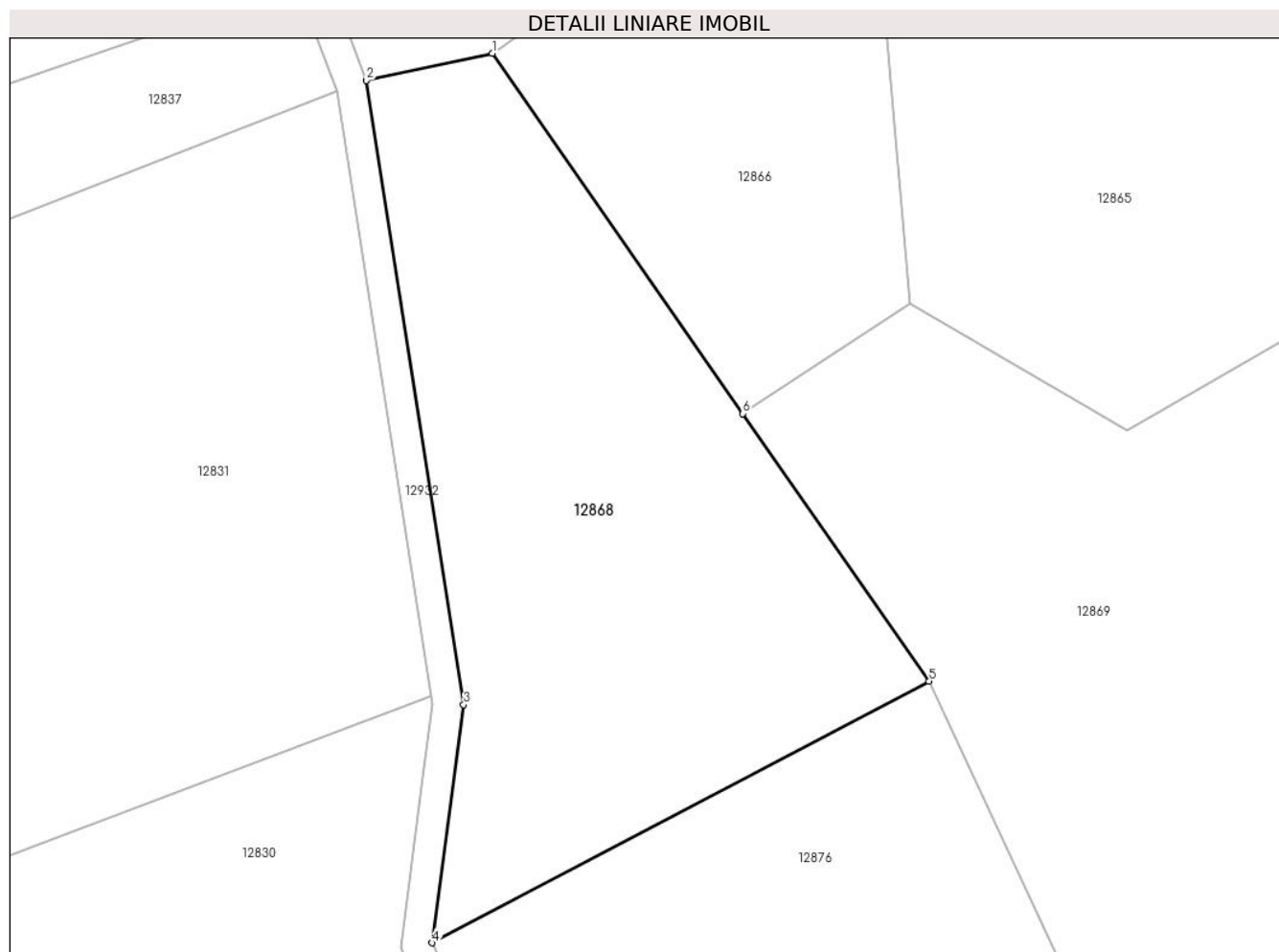
Inscrieri privind dezmembramintele dreptului de proprietate, drepturi reale de garanție și sarcini	Referințe
NU SUNT	

Anexa Nr. 1 La Partea I

Teren

Nr cadastral	Suprafața (mp)*	Observații / Referințe
31525	4.099	

* Suprafața este determinată în planul de proiecție Stereo 70.



Date referitoare la teren

Crt	Categorie folosință	Intra vilan	Suprafața (mp)	Tarla	Parcelă	Nr. topo	Observații / Referințe
1	faneata	NU	4.099	-	-	1649	Fâneată în Dealu Mare

Lungime Segmente

1) Valorile lungimilor segmentelor sunt obținute din proiecție în plan.

Punct început	X / Y	Punct sfârșit	X / Y	Lungime segment (** (m)
1	284.846,039 429.918,23	2	284.829,808 429.914,746	16.601
2	284.829,808 429.914,746	3	284.842,372 429.834,321	81.4
3	284.842,372 429.834,321	4	284.838,323 429.803,67	30.917
4	284.838,323 429.803,67	5	284.902,353 429.837,34	72.343
5	284.902,353 429.837,34	6	284.878,346 429.871,823	42.017

Punct început	X / Y	Punct sfârșit	X / Y	Lungime segment (** (m)
6	284.878,346 429.871,823	1	284.846,039 429.918,23	56.545

** Lungimile segmentelor sunt determinate în planul de proiecție Stereo 70 și sunt rotunjite la 1 milimetru.

*** Distanța dintre puncte este formată din segmente cumulate ce sunt mai mici decât valoarea 1 milimetru.

**DATE DESPRE IMOBILUL NR. 12869**

Oficiul de Cadastru și Publicitate Imobiliară CARAS-SEVERIN
Biroul de Cadastru și Publicitate Imobiliară Caransebes

A. Partea I. Descrierea imobilului

Nr. CF vechi: 607, 371, 235-Petroșița
Nr. topografic: 1506, 1505, Parte din 1521,
1635, 1630

TEREN Extravilan

Adresa: Jud. Caraș-Severin

Nr. Crt	Nr cadastral Nr. topografic	Suprafața* (mp)	Observații / Referințe
A1		Din acte: 5.926 Masurata: 12.169	Sector cadastral: 8 Teren neimprejmuit;

B. Partea II. Proprietari și acte

Inscrieri privitoare la dreptul de proprietate și alte drepturi reale		Referințe
1027 / 20/03/1919		
Act Notarial nr. 0, din 12/03/1919 emis de -;		
B1	Intabulare, drept de PROPRIETATE, dobandit prin Conventie, cota actuala 2963/12169 1) CRISTOI MIHAI	A1
4592 / 15/10/1997		
Act Notarial nr. 260, din 01/01/1997 emis de BNP LAPADAT;		
B2	Intabulare, drept de PROPRIETATE, dobandit prin Succesiune, cota actuala 926/12169 1) IOVANOVICI SIMION	A1
B3	Intabulare, drept de PROPRIETATE, dobandit prin Succesiune, cota actuala 185/12169 1) PEICA FLOAREA	A1
B4	Intabulare, drept de PROPRIETATE, dobandit prin Succesiune, cota actuala 185/12169 1) PEICA IOAN	A1
B5	Intabulare, drept de PROPRIETATE, dobandit prin Succesiune, cota actuala 185/12169 1) PEICA GHEORGHE	A1
B6	Intabulare, drept de PROPRIETATE, dobandit prin Succesiune, cota actuala 185/12169 1) STANCA ELISABETA	A1
B7	Intabulare, drept de PROPRIETATE, dobandit prin Succesiune, cota actuala 278/12169 1) IOVANOVICI LENA	A1
B8	Intabulare, drept de PROPRIETATE, dobandit prin Succesiune, cota actuala 278/12169 1) HAMAT ICONIA	A1
B9	Intabulare, drept de PROPRIETATE, dobandit prin Succesiune, cota actuala 185/12169 1) BUGARIU SIMION	A1
B10	Intabulare, drept de PROPRIETATE, dobandit prin Succesiune, cota actuala 278/12169 1) BUGARIU RUSALIN	A1
B11	Intabulare, drept de PROPRIETATE, dobandit prin Succesiune, cota actuala 278/12169 1) PEICA DORINA	A1
/		
Act Normativ nr. 7, din 13/03/1996 emis de PARLAMENTUL ROMÂNIEI;		
B12	Inscrierea provizorie, drept de PROPRIETATE, dobandit prin Lege, cota actuala 6243/12169 1) COMUNA BUCSOȘIȚA, CIF:3227645, PROPRIETAR NEIDENTIFICAT	A1

C. Partea III. SARCINI .

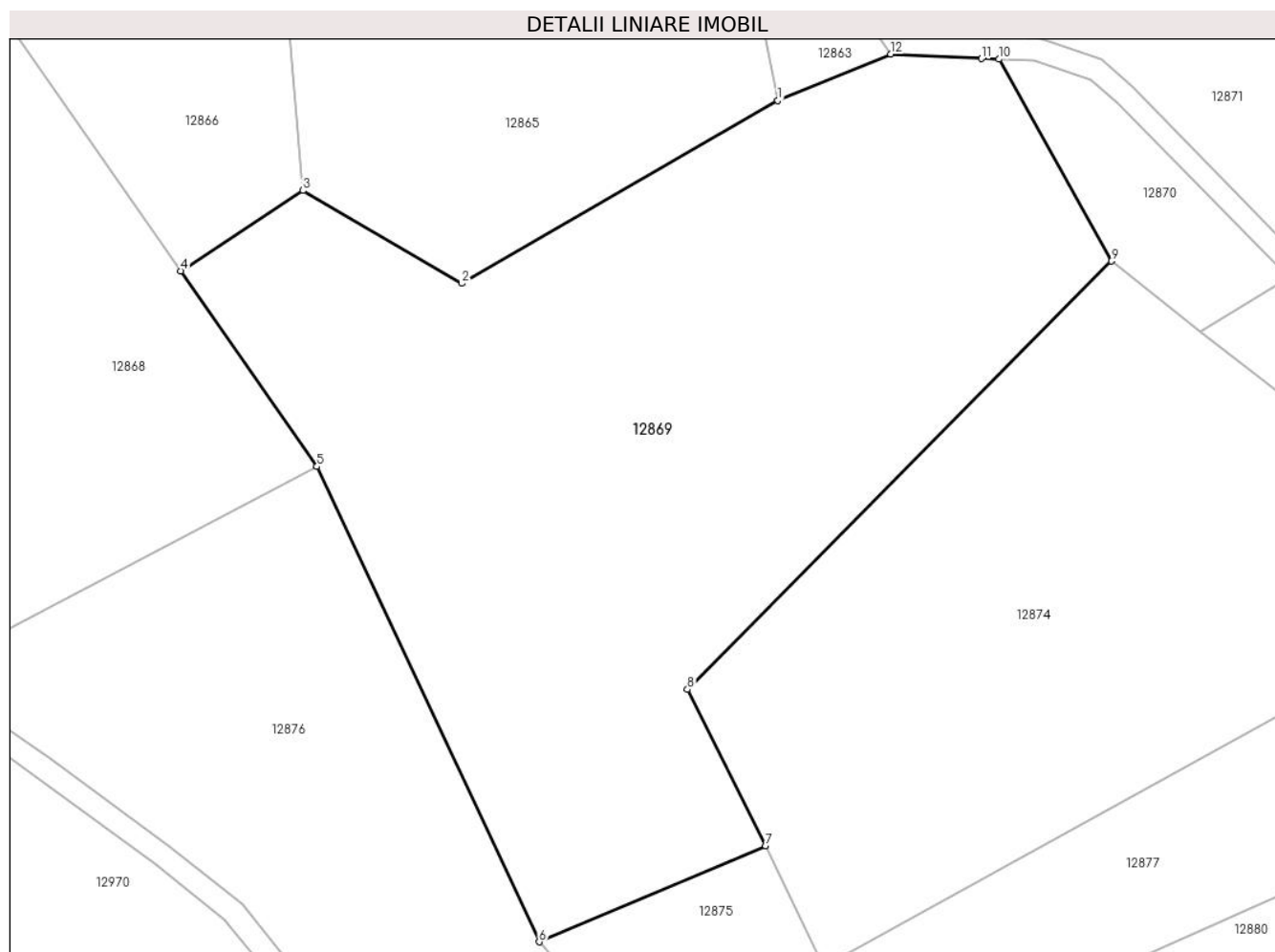
Inscrieri privind dezmembramentele dreptului de proprietate, drepturi reale de garanție și sarcini	Referințe
NU SUNT	

Anexa Nr. 1 La Partea I

Teren

Nr cadastral	Suprafața (mp)*	Observații / Referințe
	Din acte: 5.926 Masurata: 12.169	

* Suprafața este determinată în planul de proiecție Stereo 70.



Date referitoare la teren

Crt	Categorie folosință	Intra vilan	Suprafața (mp)	Tarla	Parcelă	Nr. topo	Observații / Referințe
1	faneata	NU	12.169	-	-	1506, 1505, Parte din 1521, 1635, 1630	Fânață în Dealu Mare

Lungime Segmente

1) Valorile lungimilor segmentelor sunt obținute din proiecție în plan.

Punct început	X / Y	Punct sfârșit	X / Y	Lungime segment (** (m)
1	284.983,699 429.901,869	2	284.927,903 429.869,636	64.437
2	284.927,903 429.869,636	3	284.899,888 429.885,978	32.433
3	284.899,888 429.885,978	4	284.878,346 429.871,823	25.776

Punct început	X / Y	Punct sfârșit	X / Y	Lungime segment (** (m)
4	284.878,346 429.871,823	5	284.902,353 429.837,34	42.017
5	284.902,353 429.837,34	6	284.941,556 429.753,537	92.519
6	284.941,556 429.753,537	7	284.981,484 429.770,495	43.38
7	284.981,484 429.770,495	8	284.967,722 429.798,017	30.771
8	284.967,722 429.798,017	9	285.042,545 429.873,542	106.313
9	285.042,545 429.873,542	10	285.022,696 429.909,13	40.749
10	285.022,696 429.909,13	11	285.019,591 429.909,252	3.107
11	285.019,591 429.909,252	12	285.003,618 429.910,042	15.993
12	285.003,618 429.910,042	1	284.983,699 429.901,869	21.531

** Lungimile segmentelor sunt determinate în planul de proiecție Stereo 70 și sunt rotunjite la 1 milimetru.

*** Distanța dintre puncte este formată din segmente cumulate ce sunt mai mici decât valoarea 1 milimetru.

**DATE DESPRE IMOBILUL NR. 12870**

Oficiul de Cadastru și Publicitate Imobiliară CARAS-SEVERIN
Biroul de Cadastru și Publicitate Imobiliară Caransebes

A. Partea I. Descrierea imobilului

TEREN Extravilan

Nr. CF vechi: 945, 365, 980-Petroșnița
Nr. topografic: Parte din 1507, 1508, 1509

Adresa: Jud. Caraș-Severin

Nr. Crt	Nr cadastral Nr. topografic	Suprafața* (mp)	Observații / Referințe
A1		937	Sector cadastral: 8 Teren neimprejmuit;

B. Partea II. Proprietari și acte

Inscrieri privitoare la dreptul de proprietate și alte drepturi reale		Referințe
/		
Act Administrativ nr. 1776, din 13/05/2024 emis de PRIMĂRIA COMUNEI BUCOȘNIȚA;		
B1	Inscrierea posesiei, drept de PROPRIETATE, dobandit prin Lege, cota actuala 1/1 1) NEIDENTIFICAT NEIDENTIFICAT	A1
Act Normativ nr. 7, din 13/03/1996 emis de PARLAMENTUL ROMÂNIEI;		
B2	SE NOTEAZĂ MENȚIUNEA DE PROPRIETAR NEIDENTIFICAT	A1

C. Partea III. SARCINI .

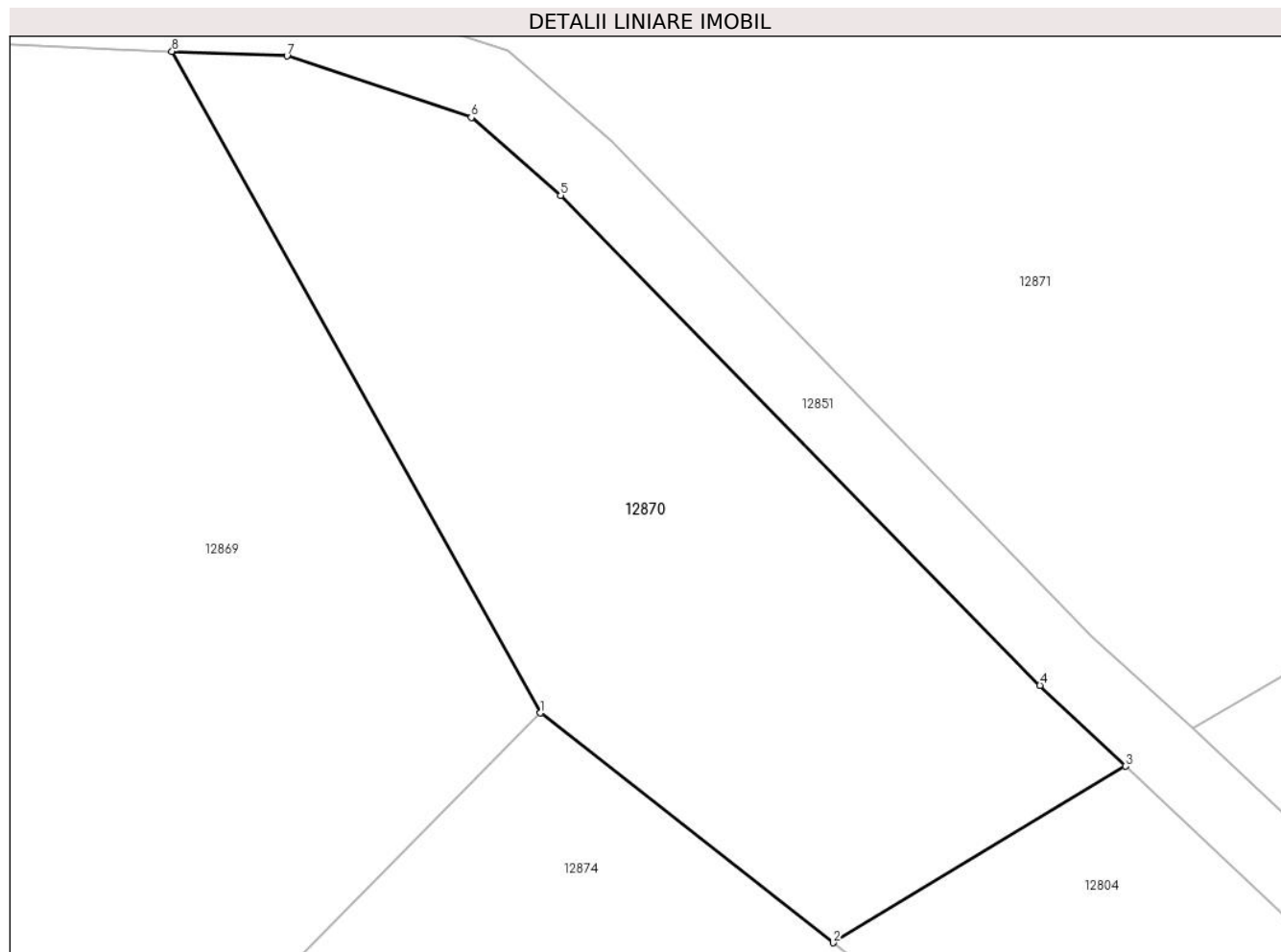
Inscrieri privind dezmembramintele dreptului de proprietate, drepturi reale de garanție și sarcini	Referințe
NU SUNT	

Anexa Nr. 1 La Partea I

Teren

Nr cadastral	Suprafața (mp)*	Observații / Referințe
	937	

* Suprafața este determinată în planul de proiecție Stereo 70.



Date referitoare la teren

Crt	Categorie folosință	Intra vilan	Suprafața (mp)	Tarla	Parcelă	Nr. topo	Observații / Referințe
1	faneata	NU	937	-	-	Parte din 1507, 1508, 1509	Fâneată în Șes

Lungime Segmente

1) Valorile lungimilor segmentelor sunt obținute din proiecție în plan.

Punct început	X / Y	Punct sfârșit	X / Y	Lungime segment (** (m)
1	285.042,545 429.873,542	2	285.058,299 429.861,186	20.021
2	285.058,299 429.861,186	3	285.074,04 429.870,685	18.385
3	285.074,04 429.870,685	4	285.069,435 429.875,031	6.332
4	285.069,435 429.875,031	5	285.043,621 429.901,394	36.897

Punct început	X / Y	Punct sfârșit	X / Y	Lungime segment (** (m)
5	285.043,621 429.901,394	6	285.038,817 429.905,576	6.369
6	285.038,817 429.905,576	7	285.028,887 429.908,887	10.467
7	285.028,887 429.908,887	8	285.022,696 429.909,13	6.196
8	285.022,696 429.909,13	1	285.042,545 429.873,542	40.749

** Lungimile segmentelor sunt determinate în planul de proiecție Stereo 70 și sunt rotunjite la 1 milimetru.

*** Distanța dintre puncte este formată din segmente cumulate ce sunt mai mici decât valoarea 1 milimetru.

**DATE DESPRE IMOBILUL NR. 12871**

Oficiul de Cadastru și Publicitate Imobiliară CARAS-SEVERIN
Biroul de Cadastru și Publicitate Imobiliară Caransebes

A. Partea I. Descrierea imobilului

TEREN Extravilan

Nr. CF vechi:945-Petroșnița
Nr. topografic:Parte din 1507

Adresa: Jud. Caraș-Severin

Nr. Crt	Nr cadastral Nr. topografic	Suprafața* (mp)	Observații / Referințe
A1		Din acte: 4.710 Masurata: 2.339	Sector cadastral:8 Teren neimprejmuit;

B. Partea II. Proprietari și acte

Inscrieri privitoare la dreptul de proprietate și alte drepturi reale	Referințe
2355 / 06/08/1928	
Act Notarial nr. 0, din 01/01/1928 emis de -;	
B1	A1
Intabulare, drept de PROPRIETATE, dobândit prin lesire Din Indiviziune, cota actuala 1/1 1) HAMAT NISTOR , căs. cu Paica Sara	

C. Partea III. SARCINI .

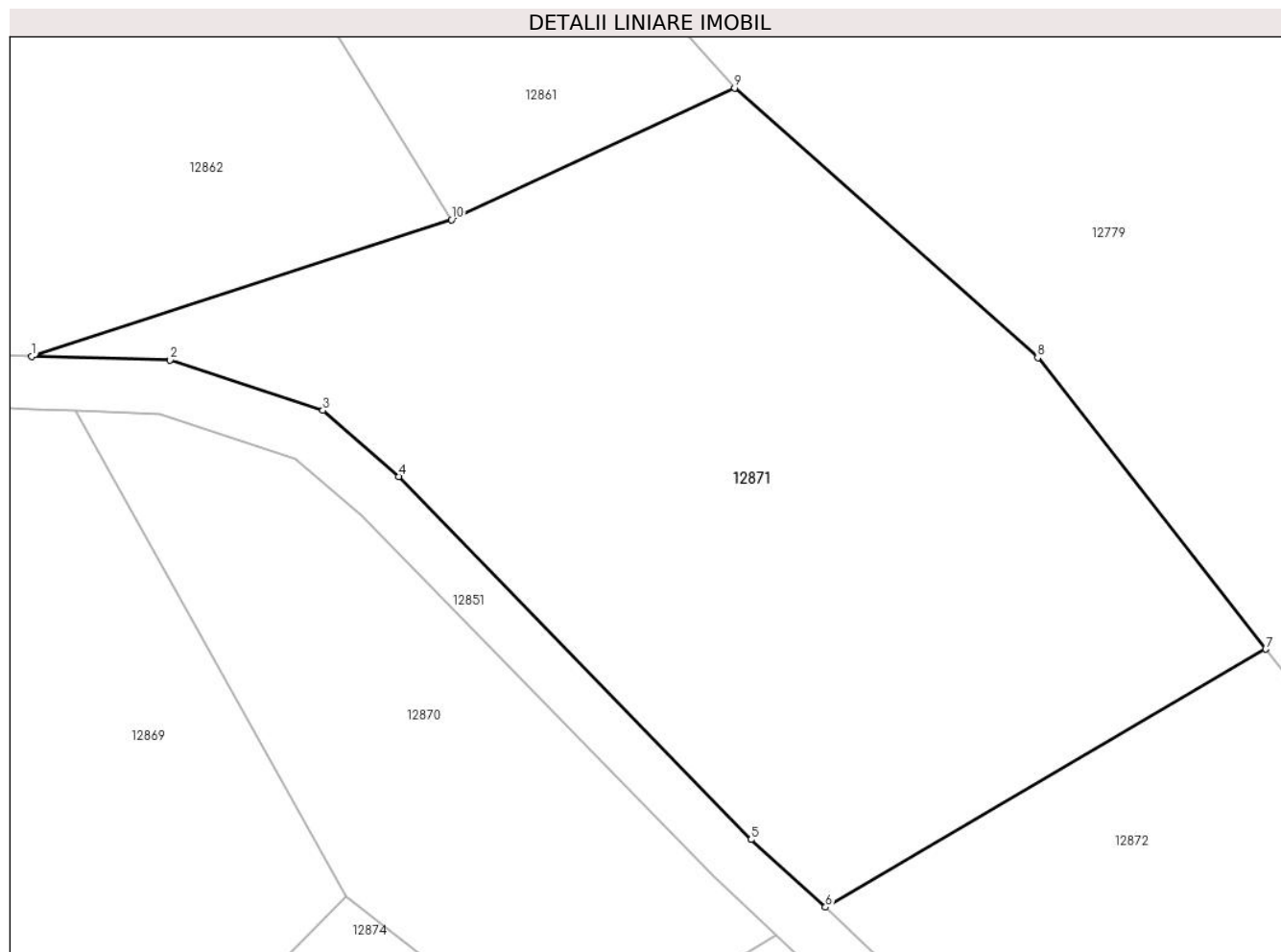
Inscrieri privind dezmembramentele dreptului de proprietate, drepturi reale de garanție și sarcini	Referințe
NU SUNT	

Anexa Nr. 1 La Partea I

Teren

Nr cadastral	Suprafața (mp)*	Observații / Referințe
	Din acte: 4.710 Masurata: 2.339	

* Suprafața este determinată în planul de proiecție Stereo 70.



Date referitoare la teren

Crt	Categorie folosință	Intra vilan	Suprafața (mp)	Tarla	Parcelă	Nr. topo	Observații / Referințe
1	faneata	NU	2.339	-	-	Parte din 1507	Fâneată în Șes, rest de suprafață la id 12870

Lungime Segmente

1) Valorile lungimilor segmentelor sunt obținute din proiecție în plan.

Punct început	X / Y	Punct sfârșit	X / Y	Lungime segment (** (m)
1	285.019,448 429.913,104	2	285.029,612 429.912,861	10.167
2	285.029,612 429.912,861	3	285.040,802 429.909,151	11.789
3	285.040,802 429.909,151	4	285.046,367 429.904,306	7.379
4	285.046,367 429.904,306	5	285.072,224 429.877,67	37.122
5	285.072,224 429.877,67	6	285.077,671 429.872,712	7.366

Punct început	X / Y	Punct sfârșit	X / Y	Lungime segment (** (m)
6	285.077,671 429.872,712	7	285.109,974 429.891,633	37.436
7	285.109,974 429.891,633	8	285.093,249 429.913,02	27.15
8	285.093,249 429.913,02	9	285.071,018 429.932,803	29.759
9	285.071,018 429.932,803	10	285.050,253 429.923,144	22.902
10	285.050,253 429.923,144	1	285.019,448 429.913,104	32.4

** Lungimile segmentelor sunt determinate în planul de proiecție Stereo 70 și sunt rotunjite la 1 milimetru.

*** Distanța dintre puncte este formată din segmente cumulate ce sunt mai mici decât valoarea 1 milimetru.

**DATE DESPRE IMOBILUL NR. 12872**

Oficiul de Cadastru și Publicitate Imobiliară CARAS-SEVERIN
 Biroul de Cadastru și Publicitate Imobiliară Caransebes

A. Partea I. Descrierea imobilului

TEREN Extravilan

Nr. CF vechi:365-Petroșnița
 Nr. topografic:Parte din 1508

Adresa: Jud. Caraș-Severin

Nr. Crt	Nr cadastral Nr. topografic	Suprafața* (mp)	Observații / Referințe
A1		Din acte: 2.344 Masurata: 1.055	Sector cadastral:8 Teren neimprejmuit;

B. Partea II. Proprietari și acte

Inscrieri privitoare la dreptul de proprietate și alte drepturi reale	Referințe
1768 / 02/11/1943	
Act Notarial nr. 0, din 07/10/1943 emis de -;	
B1	A1
Se notează interdicția de înstrăinare și grevare în favoarea lui 1) CRISTOI METODIE , căs. cu Macrina Smaia, dom. în Petroșnița	
417 / 16/04/1958	
Hotarare Judecatoreasca nr. 3105, din 01/01/1957 emis de TRIBUNALUL POPULAR AL RAIONULUI CARANSEBES;	
B2	A1
Intabulare, drept de PROPRIETATE, dobandit prin Hotarare Judecatoreasca, cota actuala 1/1 1) STATUL ROMAN , CIF:999999999999	

C. Partea III. SARCINI

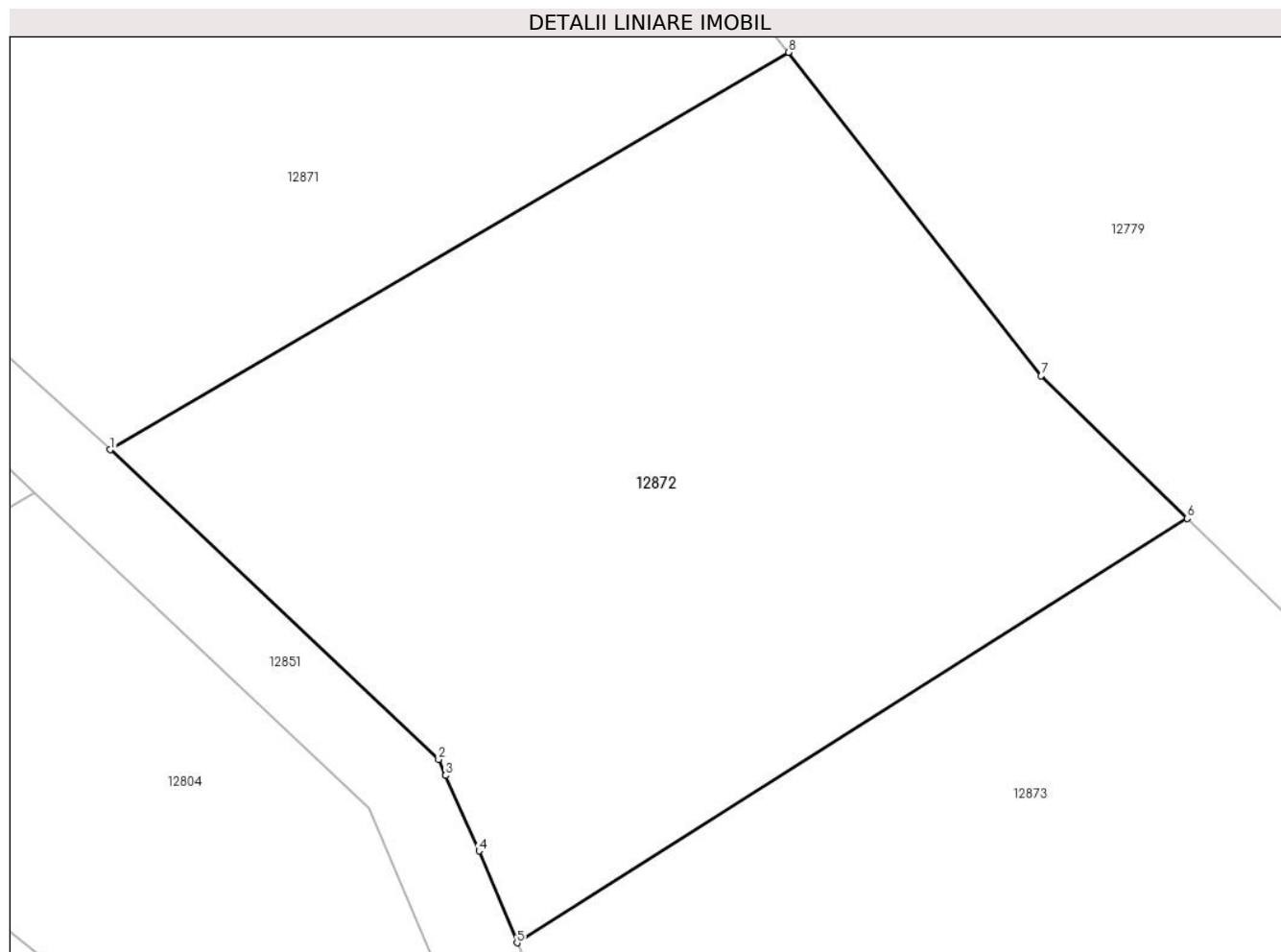
Inscrieri privind dezmembramintele dreptului de proprietate, drepturi reale de garanție și sarcini	Referințe
1768 / 02/11/1943	
Act Notarial nr. 0, din 07/10/1943 emis de -;	
C1	A1
Intabulare, drept de UZUFRACT VIAGER, cota actuala 1/1 1) CRISTOI METODIE , căs. cu Macrina Smaia, dom. în Petroșnița	

Anexa Nr. 1 La Partea I

Teren

Nr cadastral	Suprafața (mp)*	Observații / Referințe
	Din acte: 2.344 Masurata: 1.055	

* Suprafața este determinată în planul de proiecție Stereo 70.



Date referitoare la teren

Crt	Categorie folosință	Intravilan	Suprafața (mp)	Tarla	Parcelă	Nr. topo	Observații / Referințe
1	faneata	NU	1.055	-	-	Parte din 1508	Fâneată în Șes, rest de suprafață la id 12804, 12874

Lungime Segmente

1) Valorile lungimilor segmentelor sunt obținute din proiecție în plan.

Punct început	X / Y	Punct sfârșit	X / Y	Lungime segment (** (m)
1	285.077,671 429.872,712	2	285.093,317 429.857,959	21.505
2	285.093,317 429.857,959	3	285.093,651 429.857,199	0.83
3	285.093,651 429.857,199	4	285.095,237 429.853,596	3.937
4	285.095,237 429.853,596	5	285.097,05 429.849,226	4.731
5	285.097,05 429.849,226	6	285.128,972 429.869,442	37.785

Punct început	X / Y	Punct sfârșit	X / Y	Lungime segment (** (m)
6	285.128,972 429.869,442	7	285.122,019 429.876,23	9.717
7	285.122,019 429.876,23	8	285.109,974 429.891,633	19.553
8	285.109,974 429.891,633	1	285.077,671 429.872,712	37.436

** Lungimile segmentelor sunt determinate în planul de proiecție Stereo 70 și sunt rotunjite la 1 milimetru.

*** Distanța dintre puncte este formată din segmente cumulate ce sunt mai mici decât valoarea 1 milimetru.

**DATE DESPRE IMOBILUL NR. 12873**

Oficiul de Cadastru și Publicitate Imobiliară CARAS-SEVERIN
 Biroul de Cadastru și Publicitate Imobiliară Caransebes

A. Partea I. Descrierea imobilului

TEREN Extravilan

Nr. CF vechi:980-Petroșnița
 Nr. topografic:Parte din 1509

Adresa: Jud. Caraș-Severin

Nr. Crt	Nr cadastral Nr. topografic	Suprafața* (mp)	Observații / Referințe
A1		Din acte: 2.344 Masurata: 1.266	Sector cadastral:8 Teren neimprejmuit;

B. Partea II. Proprietari și acte

Inscrieri privitoare la dreptul de proprietate și alte drepturi reale	Referințe
1 / 01/01/1930	
Act Notarial nr. 0, din 01/01/1930 emis de -;	
B1	A1
Intabulare, drept de PROPRIETATE, dobandit prin Conventie, cota actuala 1/2, cota initiala 1/2	
1) CRISTOI NICOLAE	
<i>OBSERVATII: (provenita din conversia CF 980-Petrosnita)</i>	
401 / 02/03/1944	
Act Notarial nr. 0, din 01/01/1944 emis de -;	
B2	A1
Intabulare, drept de PROPRIETATE, dobandit prin Conventie, cota actuala 1/2, cota initiala 1/2	
1) CRISTOI GHEORGHE , (cas.cu Savia Cilibia)	
<i>OBSERVATII: (provenita din conversia CF 980-Petrosnita)</i>	

C. Partea III. SARCINI

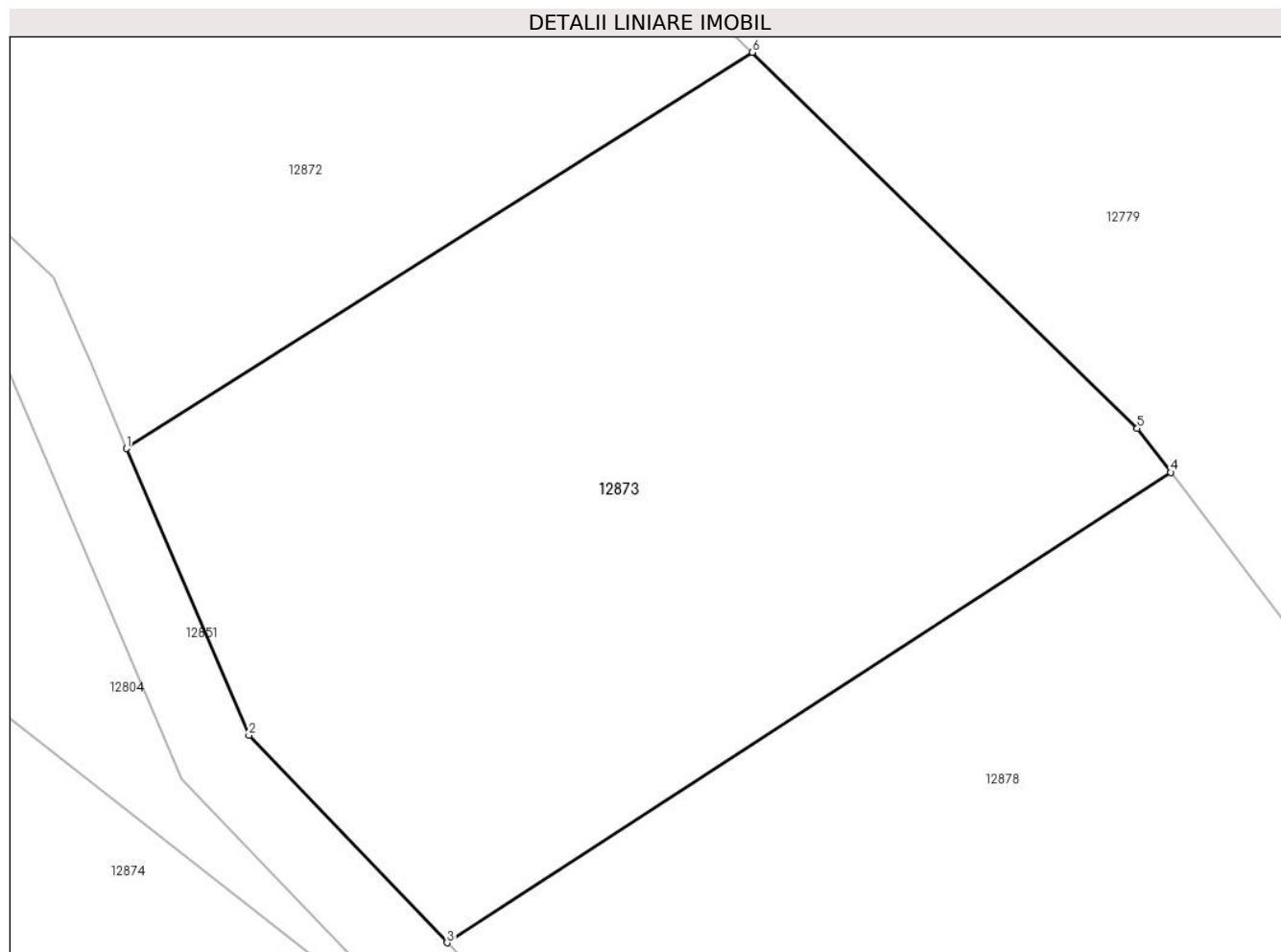
Inscrieri privind dezmembramintele dreptului de proprietate, drepturi reale de garanție și sarcini	Referințe
401 / 02/03/1944	
Act Notarial nr. 0, din 01/01/1944 emis de -;	
C1	A1
Intabulare, drept de UZUFRACT VIAGER, cota actuala 1/2	
1) CRISTOI STANA , nasc.Teregovan , vad.	
<i>OBSERVATII: (provenita din conversia CF 980-Petrosnita)</i>	

Anexa Nr. 1 La Partea I

Teren

Nr cadastral	Suprafața (mp)*	Observații / Referințe
	Din acte: 2.344 Masurata: 1.266	

* Suprafața este determinată în planul de proiecție Stereo 70.



Date referitoare la teren

Crt	Categorie folosință	Intra vilan	Suprafața (mp)	Tarla	Parcelă	Nr. topo	Observații / Referințe
1	faneata	NU	1.266	-	-	Parte din 1509	Fâneată în Șes, rest de suprafață la id 12874

Lungime Segmente

1) Valorile lungimilor segmentelor sunt obținute din proiecție în plan.

Punct început	X / Y	Punct sfârșit	X / Y	Lungime segment (** (m)
1	285.097,05 429.849,226	2	285.103,286 429.834,596	15.904
2	285.103,286 429.834,596	3	285.113,397 429.824,014	14.636
3	285.113,397 429.824,014	4	285.150,327 429.848,014	44.043
4	285.150,327 429.848,014	5	285.148,622 429.850,26	2.82
5	285.148,622 429.850,26	6	285.128,972 429.869,442	27.46

Punct început	X / Y	Punct sfârșit	X / Y	Lungime segment (** (m)
6	285.128,972 429.869,442	1	285.097,05 429.849,226	37.785

** Lungimile segmentelor sunt determinate în planul de proiecție Stereo 70 și sunt rotunjite la 1 milimetru.

*** Distanța dintre puncte este formată din segmente cumulate ce sunt mai mici decât valoarea 1 milimetru.

**DATE DESPRE IMOBILUL NR. 12874**

Oficiul de Cadastru și Publicitate Imobiliară CARAS-SEVERIN
Biroul de Cadastru și Publicitate Imobiliară Caransebes

A. Partea I. Descrierea imobilului

Nr. CF vechi: 366, 980, 365-Petroșnița
Nr. topografic: 1511, 1510, Parte din 1521,
1509, 1508

TEREN Extravilan

Adresa: Jud. Caraș-Severin

Nr. Crt	Nr cadastral Nr. topografic	Suprafața* (mp)	Observații / Referințe
A1		Din acte: 6.127 Masurata: 8.640	Sector cadastral: 8 Teren neimprejmuit;

B. Partea II. Proprietari și acte

Inscrieri privitoare la dreptul de proprietate și alte drepturi reale		Referințe
61 / 18/02/1923		
Act Notarial nr. 0, din 28/11/1922 emis de -;		
B1	Intabulare, drept de PROPRIETATE, dobandit prin Conventie, cota actuala 6127/8640, cota initiala 1/1 1) CRISTOI MARIA , (sotia lui Cristoi Nicolae) vad. <i>OBSERVATII: (provenita din conversia CF 366- Petrosnita)</i>	A1
/		
Act Normativ nr. 7, din 13/03/1996 emis de PARLAMENTUL ROMÂNIEI;		
B2	Intabulare, drept de PROPRIETATE, dobandit prin Lege, cota actuala 2513/8640 1) COMUNA BUCOȘNIȚA , CIF:3227645, PROPRIETAR NEIDENTIFICAT	A1

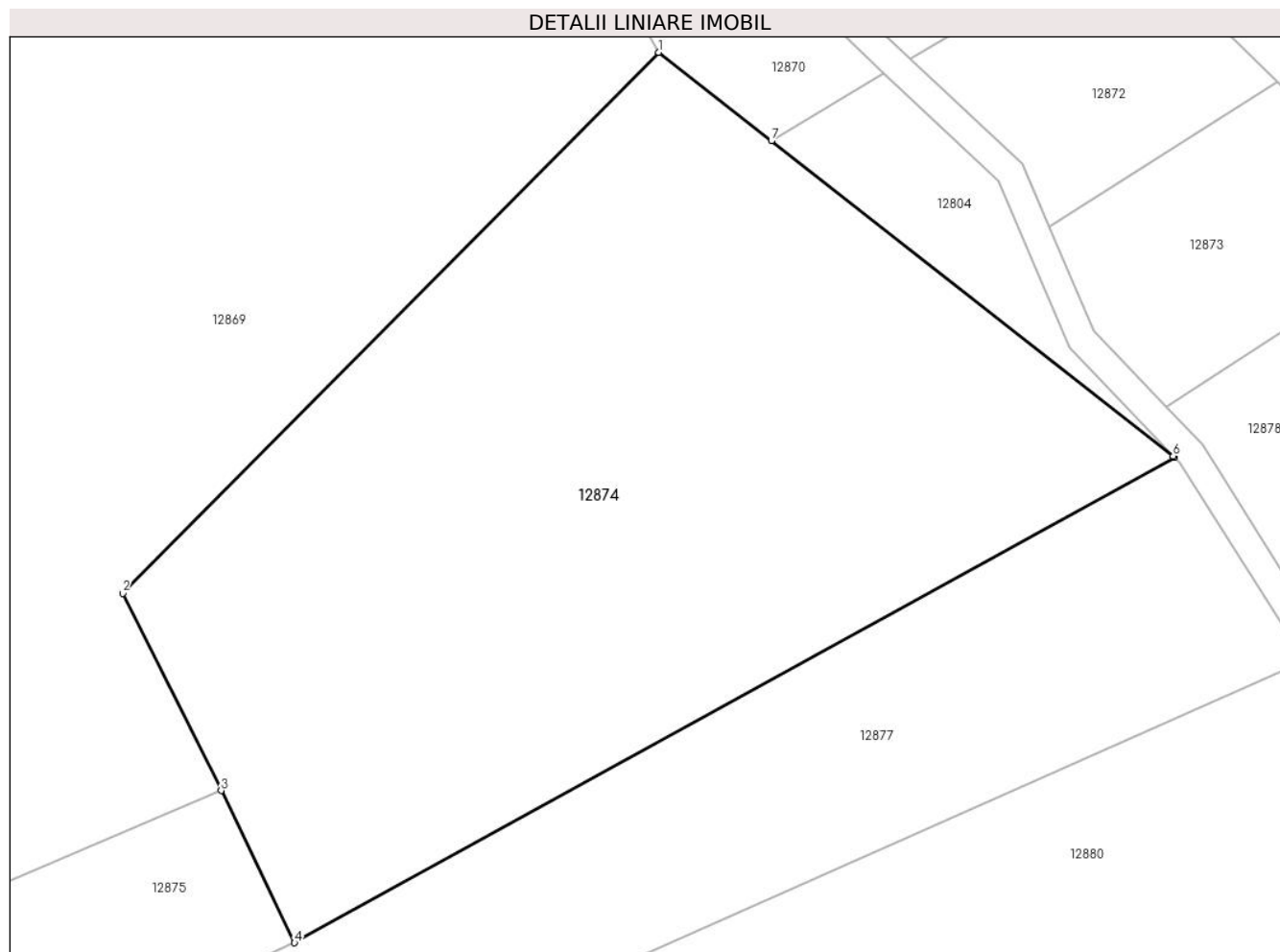
C. Partea III. SARCINI .

Inscrieri privind dezmembramintele dreptului de proprietate, drepturi reale de garanție și sarcini	Referințe
NU SUNT	

Teren

Nr cadastral	Suprafața (mp)*	Observații / Referințe
	Din acte: 6.127 Masurata: 8.640	

* Suprafața este determinată în planul de proiecție Stereo 70.



Date referitoare la teren

Crt	Categorie folosință	Intravilan	Suprafața (mp)	Tarla	Parcelă	Nr. topo	Observații / Referințe
1	faneata	NU	8.640	-	-	1511, 1510, Parte din 1521, 1509, 1508	Fâneață în Șes

Lungime Segmente

1) Valorile lungimilor segmentelor sunt obținute din proiecție în plan.

Punct început	X / Y	Punct sfârșit	X / Y	Lungime segment (** (m)
1	285.042,545 429.873,542	2	284.967,722 429.798,017	106.313
2	284.967,722 429.798,017	3	284.981,484 429.770,495	30.771
3	284.981,484 429.770,495	4	284.991,72 429.749,251	23.581
4	284.991,72 429.749,251	5	285.114,613 429.817,016	140.338

Punct început	X / Y	Punct sfârșit	X / Y	Lungime segment (** (m)
5	285.114,613 429.817,016	6	285.114,371 429.817,205	0.307
6	285.114,371 429.817,205	7	285.058,299 429.861,186	71.263
7	285.058,299 429.861,186	1	285.042,545 429.873,542	20.021

** Lungimile segmentelor sunt determinate în planul de proiecție Stereo 70 și sunt rotunjite la 1 milimetru.

*** Distanța dintre puncte este formată din segmente cumulate ce sunt mai mici decât valoarea 1 milimetru.

**DATE DESPRE IMOBILUL NR. 12875**

Oficiul de Cadastru și Publicitate Imobiliară CARAS-SEVERIN
Biroul de Cadastru și Publicitate Imobiliară Caransebes

A. Partea I. Descrierea imobilului

TEREN Extravilan

Nr. CF vechi:371, 642-Petroșnița
Nr. topografic:Parte din 1635, 1634

Adresa: Jud. Caraș-Severin

Nr. Crt	Nr cadastral Nr. topografic	Suprafața* (mp)	Observații / Referințe
A1		969	Sector cadastral:8 Teren neimprejmuit;

B. Partea II. Proprietari și acte

Inscrieri privitoare la dreptul de proprietate și alte drepturi reale		Referințe
/		
Act Normativ nr. 7, din 13/03/1996 emis de PARLAMENTUL ROMÂNIEI;		
B1	Intabulare, drept de PROPRIETATE, dobândit prin Lege, cota actuala 1/1 1) NEIDENTIFICAT NEIDENTIFICAT	A1
Act Normativ nr. 7, din 13/03/1996 emis de PARLAMENTUL ROMÂNIEI (ADEVÉRINȚA 4603/14.09.2023, EMISĂ DE PRIMĂRIA COMUNEI BUCOȘNIȚA);		
B2	Se notează posesia faptică în favoarea lui 1) BACILĂ ANDREI-MIHAI	A1

C. Partea III. SARCINI .

Inscrieri privind dezmembramintele dreptului de proprietate, drepturi reale de garanție și sarcini	Referințe
NU SUNT	

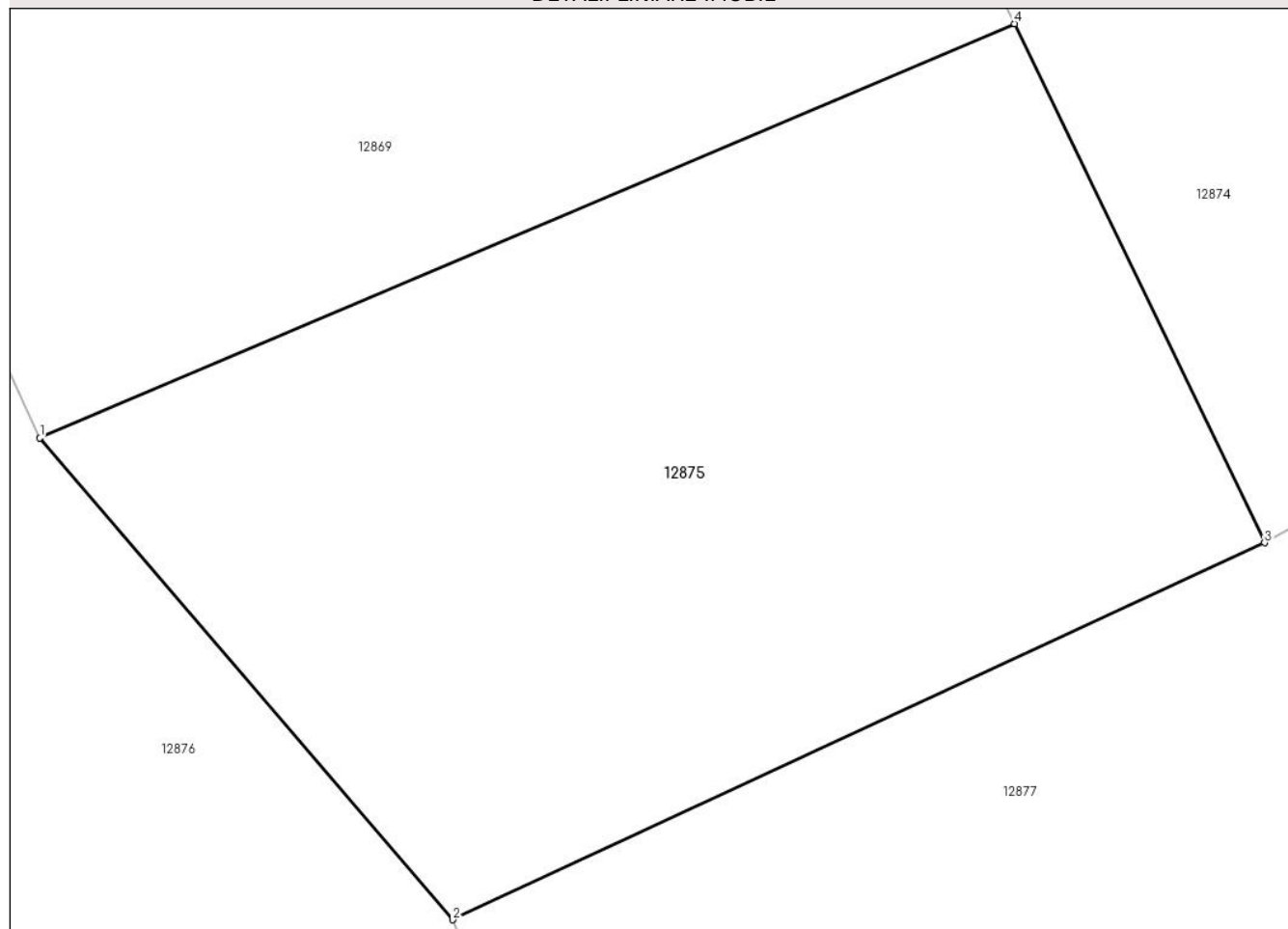
Anexa Nr. 1 La Partea I

Teren

Nr cadastral	Suprafața (mp)*	Observații / Referințe
	969	

* Suprafața este determinată în planul de proiecție Stereo 70.

DETALII LINIARE IMOBIL



Date referitoare la teren

Crt	Categorie folosință	Intravilan	Suprafața (mp)	Tarla	Parcelă	Nr. topo	Observații / Referințe
1	faneata	NU	969	-	-	Parte din 1635, 1634	Fâneată în Dealu Mare

Lungime Segmente

1) Valorile lungimilor segmentelor sunt obținute din proiecție în plan.

Punct început	X / Y	Punct sfârșit	X / Y	Lungime segment (** (m)
1	284.941,556 429.753,537	2	284.958,462 429.733,824	25.97
2	284.958,462 429.733,824	3	284.991,72 429.749,251	36.662
3	284.991,72 429.749,251	4	284.981,484 429.770,495	23.581
4	284.981,484 429.770,495	1	284.941,556 429.753,537	43.38

**** Lungimile segmentelor sunt determinate în planul de proiecție Stereo 70 și sunt rotunjite la 1 milimetru.**

***** Distanța dintre puncte este formată din segmente cumulate ce sunt mai mici decât valoarea 1 milimetru.**

**DATE DESPRE IMOBILUL NR. 12876**

Oficiul de Cadastru și Publicitate Imobiliară CARAS-SEVERIN
Biroul de Cadastru și Publicitate Imobiliară Caransebes

A. Partea I. Descrierea imobilului

TEREN Extravilan

Nr. CF vechi:235, 703-Petroșnița
Nr. topografic:Parte din 1630, 1629

Adresa: Jud. Caraș-Severin

Nr. Crt	Nr cadastral Nr. topografic	Suprafața* (mp)	Observații / Referințe
A1		9.160	Sector cadastral:8 Teren neimprejmuit;

B. Partea II. Proprietari și acte

Inscrieri privitoare la dreptul de proprietate și alte drepturi reale		Referințe
/		
Act Normativ nr. 7, din 13/03/1996 emis de PARLAMENTUL ROMÂNIEI;		
B1	Intabulare, drept de PROPRIETATE, dobândit prin Lege, cota actuala 1/1 1) NEIDENTIFICAT NEIDENTIFICAT	A1
Act Normativ nr. 7, din 13/03/1996 emis de PARLAMENTUL ROMÂNIEI (ADEVÉRINȚA 2461/08.05.2023, EMISĂ DE PRIMĂRIA COMUNEI BUCOȘNIȚA);		
B2	Se notează posesia faptică în favoarea lui 1) HAMAT ILIE	A1

C. Partea III. SARCINI .

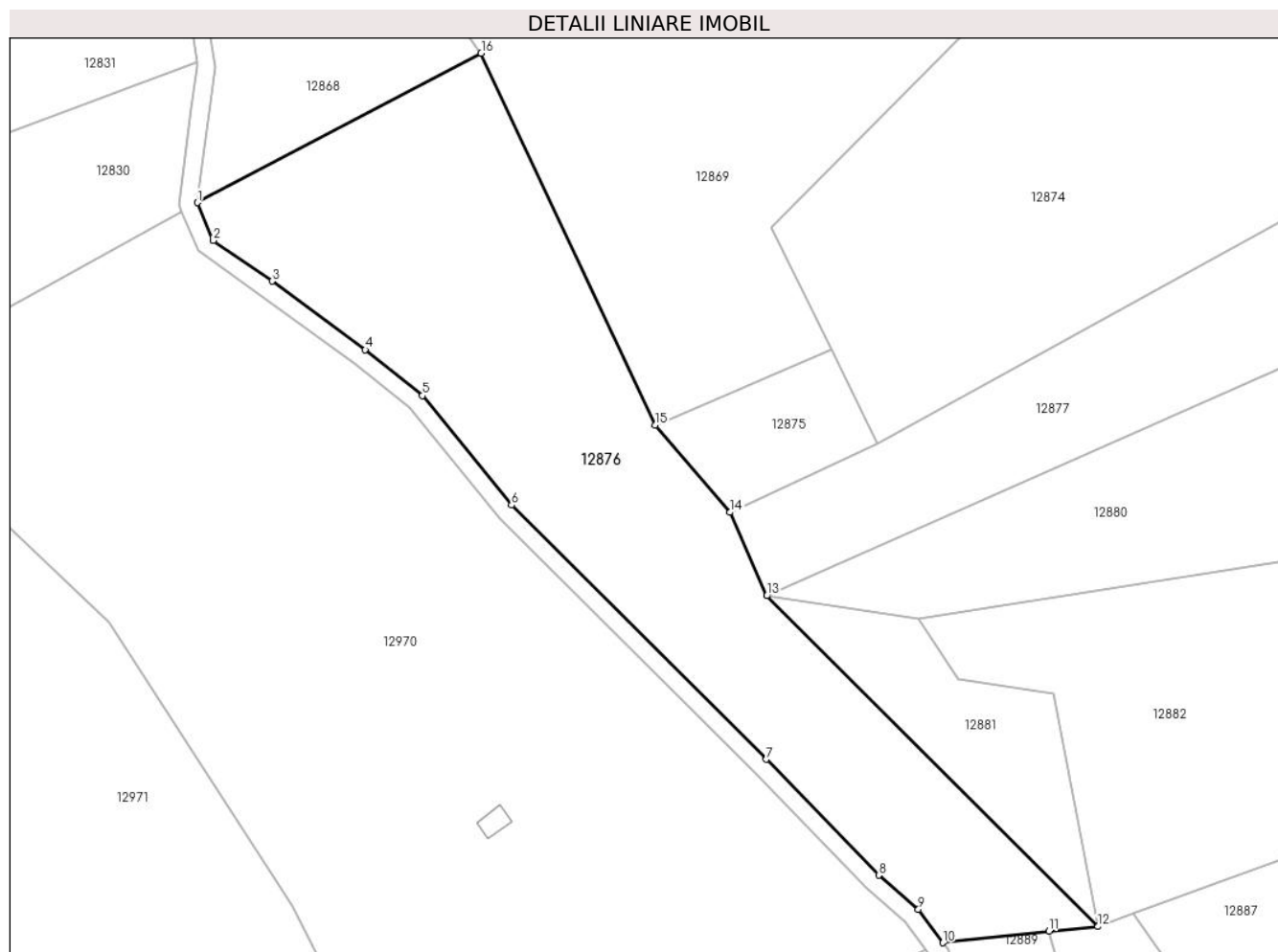
Inscrieri privind dezmembramintele dreptului de proprietate, drepturi reale de garanție și sarcini	Referințe
NU SUNT	

Anexa Nr. 1 La Partea I

Teren

Nr cadastral	Suprafața (mp)*	Observații / Referințe
	9.160	

* Suprafața este determinată în planul de proiecție Stereo 70.



Date referitoare la teren

Crt	Categorie folosință	Intravilan	Suprafața (mp)	Tarla	Parcelă	Nr. topo	Observații / Referințe
1	fâneata	NU	9.160	-	-	Parte din 1630, 1629	Fâneată în Dealu Mare

Lungime Segmente

1) Valorile lungimilor segmentelor sunt obținute din proiecție în plan.

Punct început	X / Y	Punct sfârșit	X / Y	Lungime segment (** (m)
1	284.838,323 429.803,67	2	284.841,933 429.795,109	9.291
2	284.841,933 429.795,109	3	284.855,162 429.785,935	16.099
3	284.855,162 429.785,935	4	284.876,206 429.770,496	26.1
4	284.876,206 429.770,496	5	284.889,099 429.760,161	16.524
5	284.889,099 429.760,161	6	284.909,191 429.735,459	31.841

Punct început	X / Y	Punct sfârșit	X / Y	Lungime segment (** (m)
6	284.909,191 429.735,459	7	284.966,712 429.678,176	81.179
7	284.966,712 429.678,176	8	284.992,042 429.652,002	36.424
8	284.992,042 429.652,002	9	285.000,992 429.644,374	11.76
9	285.000,992 429.644,374	10	285.006,514 429.636,8	9.373
10	285.006,514 429.636,8	11	285.030,474 429.639,452	24.106
11	285.030,474 429.639,452	12	285.041,511 429.640,45	11.082
12	285.041,511 429.640,45	13	284.966,794 429.715,021	105.563
13	284.966,794 429.715,021	14	284.958,462 429.733,824	20.566
14	284.958,462 429.733,824	15	284.941,556 429.753,537	25.97
15	284.941,556 429.753,537	16	284.902,353 429.837,34	92.519
16	284.902,353 429.837,34	1	284.838,323 429.803,67	72.343

** Lungimile segmentelor sunt determinate în planul de proiecție Stereo 70 și sunt rotunjite la 1 milimetru.

*** Distanța dintre puncte este formată din segmente cumulate ce sunt mai mici decât valoarea 1 milimetru.

**DATE DESPRE IMOBILUL NR. 12877**

Oficiul de Cadastru și Publicitate Imobiliară CARAS-SEVERIN
Biroul de Cadastru și Publicitate Imobiliară Caransebes

A. Partea I. Descrierea imobilului

Nr. CF vechi:642, 310, 633, 230-Petroșnița
Nr. topografic:Parte din 1521, 1634, 1633,
1512, 1513/1, 1513/2

TEREN Extravilan

Adresa: Jud. Caraș-Severin

Nr. Crt	Nr cadastral Nr. topografic	Suprafața* (mp)	Observații / Referințe
A1		4.669	Sector cadastral:8 Teren neimprejmuit;

B. Partea II. Proprietari și acte

Inscrieri privitoare la dreptul de proprietate și alte drepturi reale		Referințe
/		
Act Administrativ nr. 1776, din 13/05/2024 emis de PRIMĂRIA COMUNEI BUCOȘNIȚA;		
B1	Inscrierea posesiei, drept de PROPRIETATE, dobandit prin Lege, cota actuala 1/1 1) NEIDENTIFICAT NEIDENTIFICAT	A1
Act Normativ nr. 7, din 13/03/1996 emis de PARLAMENTUL ROMÂNIEI;		
B2	SE NOTEAZĂ MENȚIUNEA DE PROPRIETAR NEIDENTIFICAT	A1

C. Partea III. SARCINI .

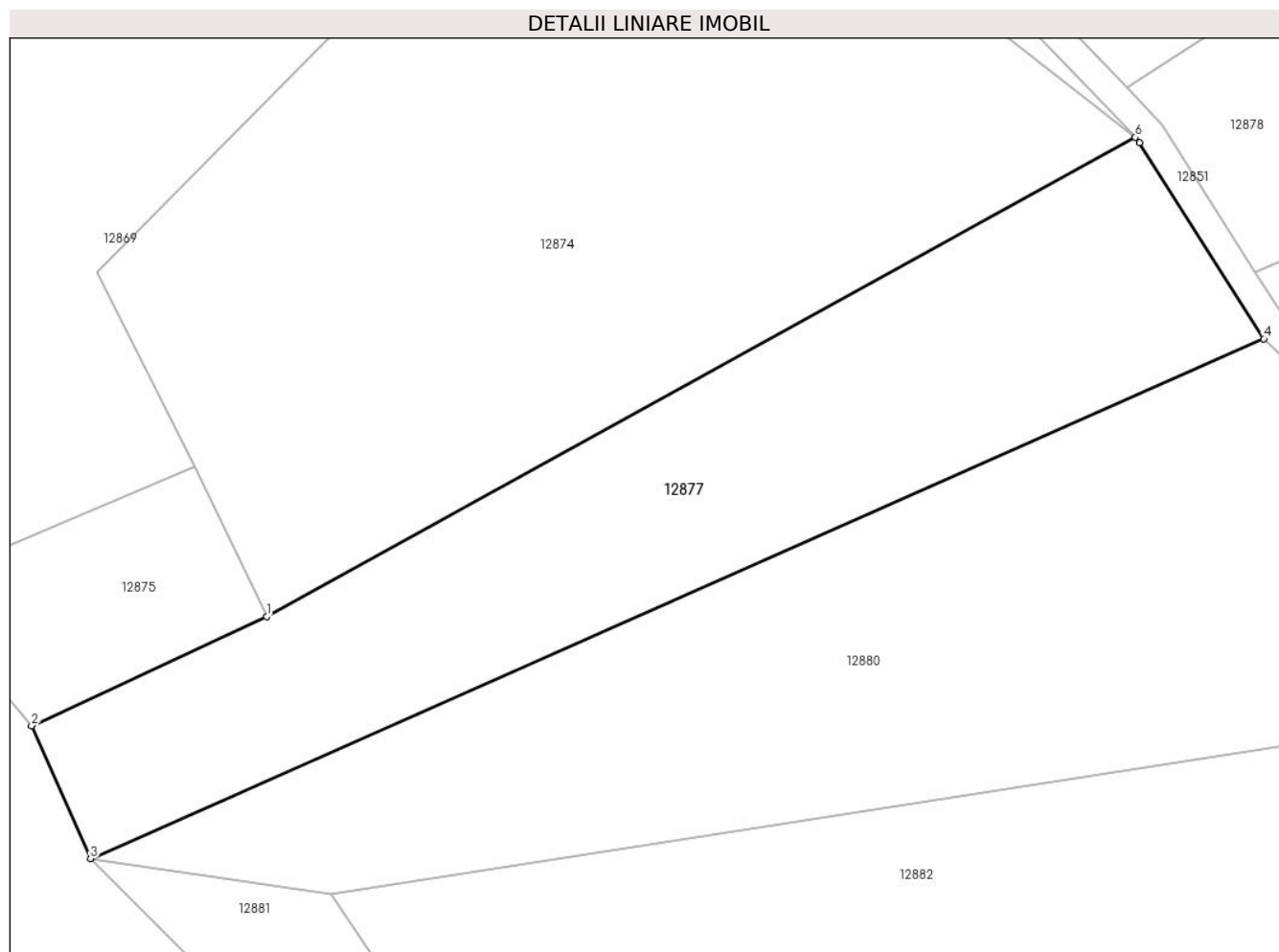
Inscrieri privind dezmembramintele dreptului de proprietate, drepturi reale de garanție și sarcini	Referințe
NU SUNT	

Anexa Nr. 1 La Partea I

Teren

Nr cadastral	Suprafața (mp)*	Observații / Referințe
	4.669	

* Suprafața este determinată în planul de proiecție Stereo 70.



Date referitoare la teren

Crt	Categorie folosință	Intra vilan	Suprafața (mp)	Tarla	Parcelă	Nr. topo	Observații / Referințe
1	faneata	NU	4.669	-	-	Parte din 1521, 1634, 1633, 1512, 1513/1, 1513/2	Fâneată în Dealu Mare

Lungime Segmente

1) Valorile lungimilor segmentelor sunt obținute din proiecție în plan.

Punct început	X / Y	Punct sfârșit	X / Y	Lungime segment (** (m)
1	284.991,72 429.749,251	2	284.958,462 429.733,824	36.662
2	284.958,462 429.733,824	3	284.966,794 429.715,021	20.566
3	284.966,794 429.715,021	4	285.132,793 429.788,553	181.556

Punct început	X / Y	Punct sfârșit	X / Y	Lungime segment (** (m)
4	285.132,793 429.788,553	5	285.115,25 429.816,285	32.815
5	285.115,25 429.816,285	6	285.114,613 429.817,016	0.97
6	285.114,613 429.817,016	1	284.991,72 429.749,251	140.338

** Lungimile segmentelor sunt determinate în planul de proiecție Stereo 70 și sunt rotunjite la 1 milimetru.

*** Distanța dintre puncte este formată din segmente cumulate ce sunt mai mici decât valoarea 1 milimetru.

**DATE DESPRE IMOBILUL NR. 12878**

Oficiul de Cadastru și Publicitate Imobiliară CARAS-SEVERIN
 Biroul de Cadastru și Publicitate Imobiliară Caransebes

A. Partea I. Descrierea imobilului

TEREN Extravilan

Nr. CF vechi:310-Petroșnița
 Nr. topografic:Parte din 1512

Adresa: Jud. Caraș-Severin

Nr. Crt	Nr cadastral Nr. topografic	Suprafața* (mp)	Observații / Referințe
A1		Din acte: 4.237 Masurata: 1.451	Sector cadastral:8 Teren neimprejmuit;

B. Partea II. Proprietari și acte

Inscrieri privitoare la dreptul de proprietate și alte drepturi reale		Referințe
16177 / 26/08/2008		
Contract De Intretinere nr. 1202, din 26/08/2002 emis de notar public Chersa Maria;		
B1	Intabulare, drept de PROPRIETATE, intretinere, dobandit prin Conventie, cota actuala 1/1, cota initiala 1/1 1) IOVANOVICI GHEORGHE, jun., necasatorit	A1

C. Partea III. SARCINI

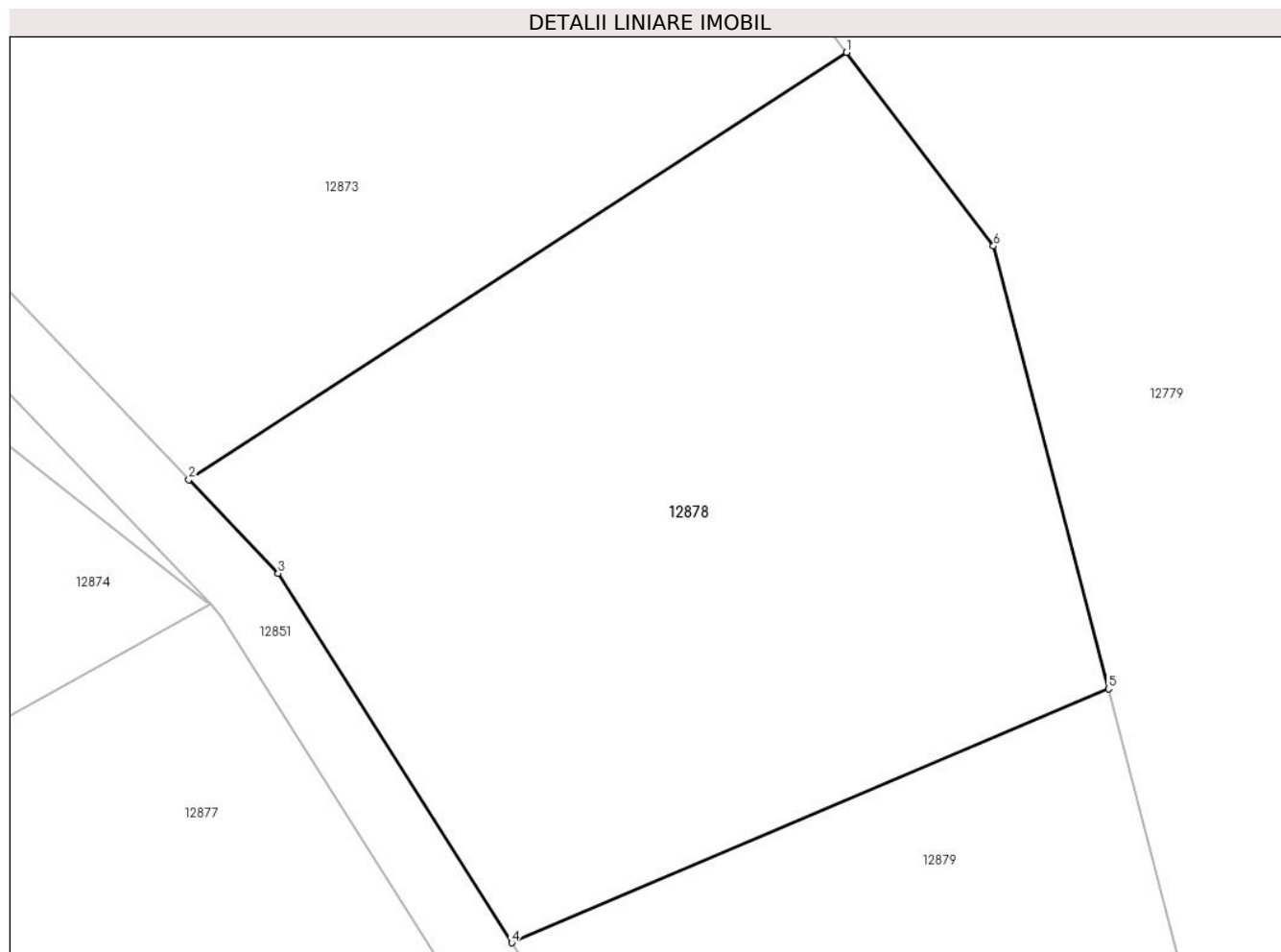
Inscrieri privind dezmembramintele dreptului de proprietate, drepturi reale de garanție și sarcini		Referințe
16177 / 26/08/2008		
Contract De Intretinere nr. 1202, din 26/08/2008 emis de notar public Chersa Maria;		
C1	DREPT INTRETINERE si UZUFRACT VIAGER, in favoarea: 1) IOVANOVICI GHEORGHE, si sotia 2) IOVANOVICI EMILIA	A1

Anexa Nr. 1 La Partea I

Teren

Nr cadastral	Suprafața (mp)*	Observații / Referințe
	Din acte: 4.237 Masurata: 1.451	

* Suprafața este determinată în planul de proiecție Stereo 70.



Date referitoare la teren

Crt	Categorie folosință	Intra vilan	Suprafața (mp)	Tarla	Parcelă	Nr. topo	Observații / Referințe
1	faneata	NU	1.451	-	-	Parte din 1512	Fâneată în Șes, restul de suprafață se regăsește la id 12877

Lungime Segmente

1) Valorile lungimilor segmentelor sunt obținute din proiecție în plan.

Punct început	X / Y	Punct sfârșit	X / Y	Lungime segment (** (m)
1	285.150,327 429.848,014	2	285.113,397 429.824,014	44.043
2	285.113,397 429.824,014	3	285.118,417 429.818,761	7.266
3	285.118,417 429.818,761	4	285.131,535 429.798,024	24.538
4	285.131,535 429.798,024	5	285.165,042 429.812,284	36.415
5	285.165,042 429.812,284	6	285.158,582 429.837,136	25.678

Punct început	X / Y	Punct sfârșit	X / Y	Lungime segment (** (m)
6	285.158,582 429.837,136	1	285.150,327 429.848,014	13.656

** Lungimile segmentelor sunt determinate în planul de proiecție Stereo 70 și sunt rotunjite la 1 milimetru.

*** Distanța dintre puncte este formată din segmente cumulate ce sunt mai mici decât valoarea 1 milimetru.

**DATE DESPRE IMOBILUL NR. 12879**

Oficiul de Cadastru și Publicitate Imobiliară CARAS-SEVERIN
Biroul de Cadastru și Publicitate Imobiliară Caransebes

A. Partea I. Descrierea imobilului

Nr. CF vechi:633, 230, 80-Petroșnița
Nr. topografic:Parte din 1513/1, 1513/2,
1514

TEREN Extravilan

Adresa: Jud. Caraș-Severin

Nr. Crt	Nr cadastral Nr. topografic	Suprafața* (mp)	Observații / Referințe
A1		1.389	Sector cadastral:8 Teren neimprejmuit;

B. Partea II. Proprietari și acte

Inscrieri privitoare la dreptul de proprietate și alte drepturi reale		Referințe
/		
Act Administrativ nr. 1776, din 13/05/2024 emis de PRIMĂRIA COMUNEI BUCOȘNIȚA;		
B1	Inscrierea posesiei, drept de PROPRIETATE, dobandit prin Lege, cota actuala 1/1 1) NEIDENTIFICAT NEIDENTIFICAT	A1
Act Normativ nr. 7, din 13/03/1996 emis de PARLAMENTUL ROMÂNIEI;		
B2	SE NOTEAZĂ MENȚIUNEA DE PROPRIETAR NEIDENTIFICAT	A1

C. Partea III. SARCINI .

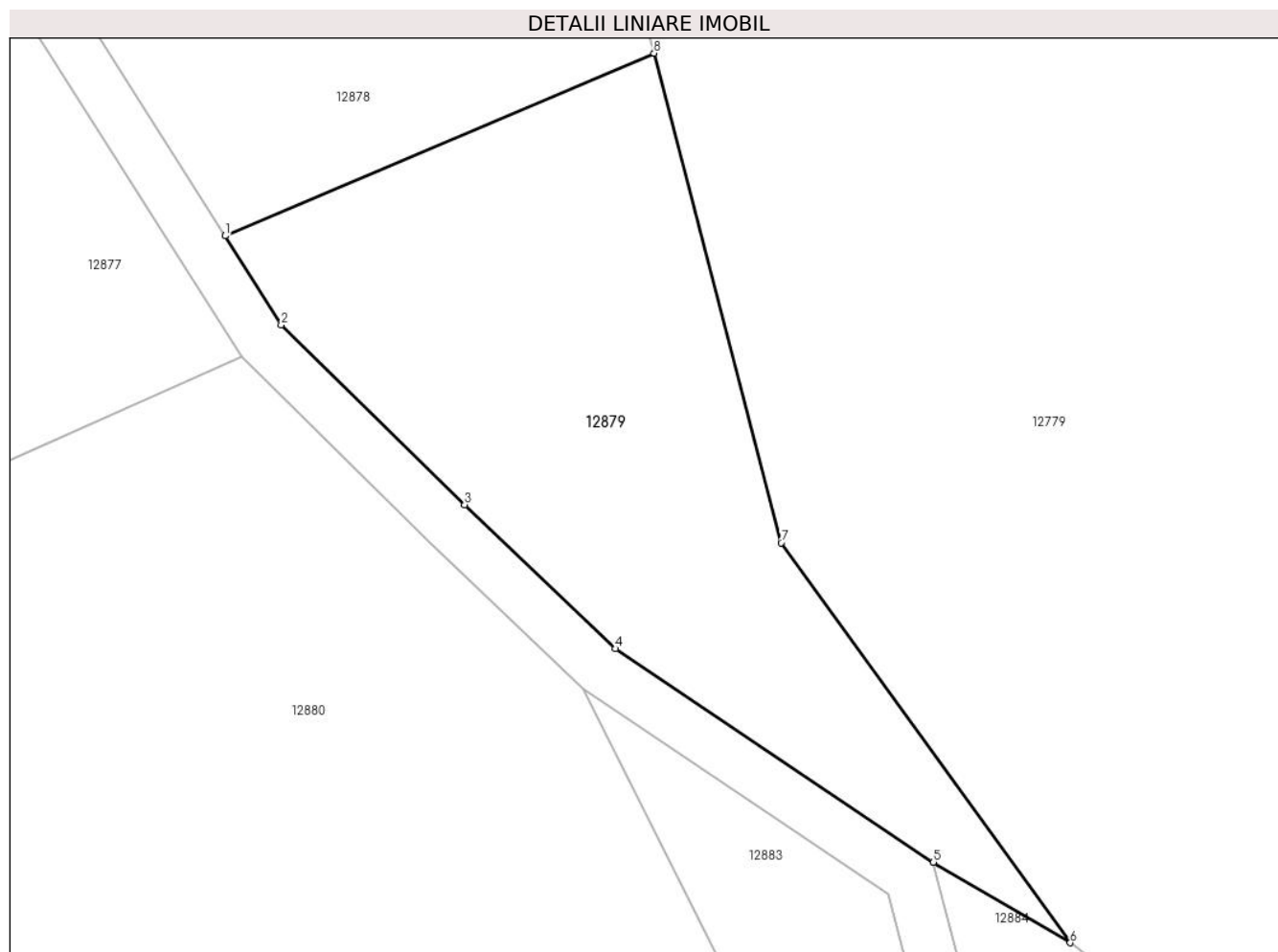
Inscrieri privind dezmembramintele dreptului de proprietate, drepturi reale de garanție și sarcini	Referințe
NU SUNT	

Anexa Nr. 1 La Partea I

Teren

Nr cadastral	Suprafața (mp)*	Observații / Referințe
	1.389	

* Suprafața este determinată în planul de proiecție Stereo 70.



Date referitoare la teren

Crt	Categorie folosință	Intravilan	Suprafața (mp)	Tarla	Parcelă	Nr. topo	Observații / Referințe
1	faneata	NU	1.389	-	-	Parte din 1513/1, 1513/2, 1514	Fâneată în Șes

Lungime Segmente

1) Valorile lungimilor segmentelor sunt obținute din proiecție în plan.

Punct început	X / Y	Punct sfârșit	X / Y	Lungime segment (** (m))
1	285.131,535 429.798,024	2	285.135,924 429.791,084	8.211
2	285.135,924 429.791,084	3	285.150,254 429.777,043	20.062
3	285.150,254 429.777,043	4	285.162,025 429.765,802	16.276
4	285.162,025 429.765,802	5	285.186,877 429.749,136	29.923

Punct început	X / Y	Punct sfârșit	X / Y	Lungime segment (** (m)
5	285.186,877 429.749,136	6	285.197,56 429.742,841	12.4
6	285.197,56 429.742,841	7	285.174,977 429.774,066	38.536
7	285.174,977 429.774,066	8	285.165,042 429.812,284	39.488
8	285.165,042 429.812,284	1	285.131,535 429.798,024	36.415

** Lungimile segmentelor sunt determinate în planul de proiecție Stereo 70 și sunt rotunjite la 1 milimetru.

*** Distanța dintre puncte este formată din segmente cumulate ce sunt mai mici decât valoarea 1 milimetru.

**DATE DESPRE IMOBILUL NR. 12880**

Oficiul de Cadastru și Publicitate Imobiliară CARAS-SEVERIN
Biroul de Cadastru și Publicitate Imobiliară Caransebes

A. Partea I. Descrierea imobilului

Nr. CF vechi: 230,80, 511, 310, 633-
Petroșnița

Nr. topografic: Parte din 1513/1, 1513/2,
1514, 1515, 1633, 1632, 1521

TEREN Extravilan

Adresa: Jud. Caraș-Severin

Nr. Crt	Nr cadastral Nr. topografic	Suprafața* (mp)	Observații / Referințe
A1		6.824	Sector cadastral: 8 Teren neimprejmuit;

B. Partea II. Proprietari și acte

Inscrieri privitoare la dreptul de proprietate și alte drepturi reale		Referințe
/		
Act Administrativ nr. 1776, din 13/05/2024 emis de PRIMĂRIA COMUNEI BUCOȘNIȚA;		
B1	Inscrierea posesiei, drept de PROPRIETATE, dobandit prin Lege, cota actuala 1/1 1) NEIDENTIFICAT NEIDENTIFICAT	A1
Act Normativ nr. 7, din 13/03/1996 emis de PARLAMENTUL ROMÂNIEI;		
B2	SE NOTEAZĂ MENȚIUNEA DE PROPRIETAR NEIDENTIFICAT	A1

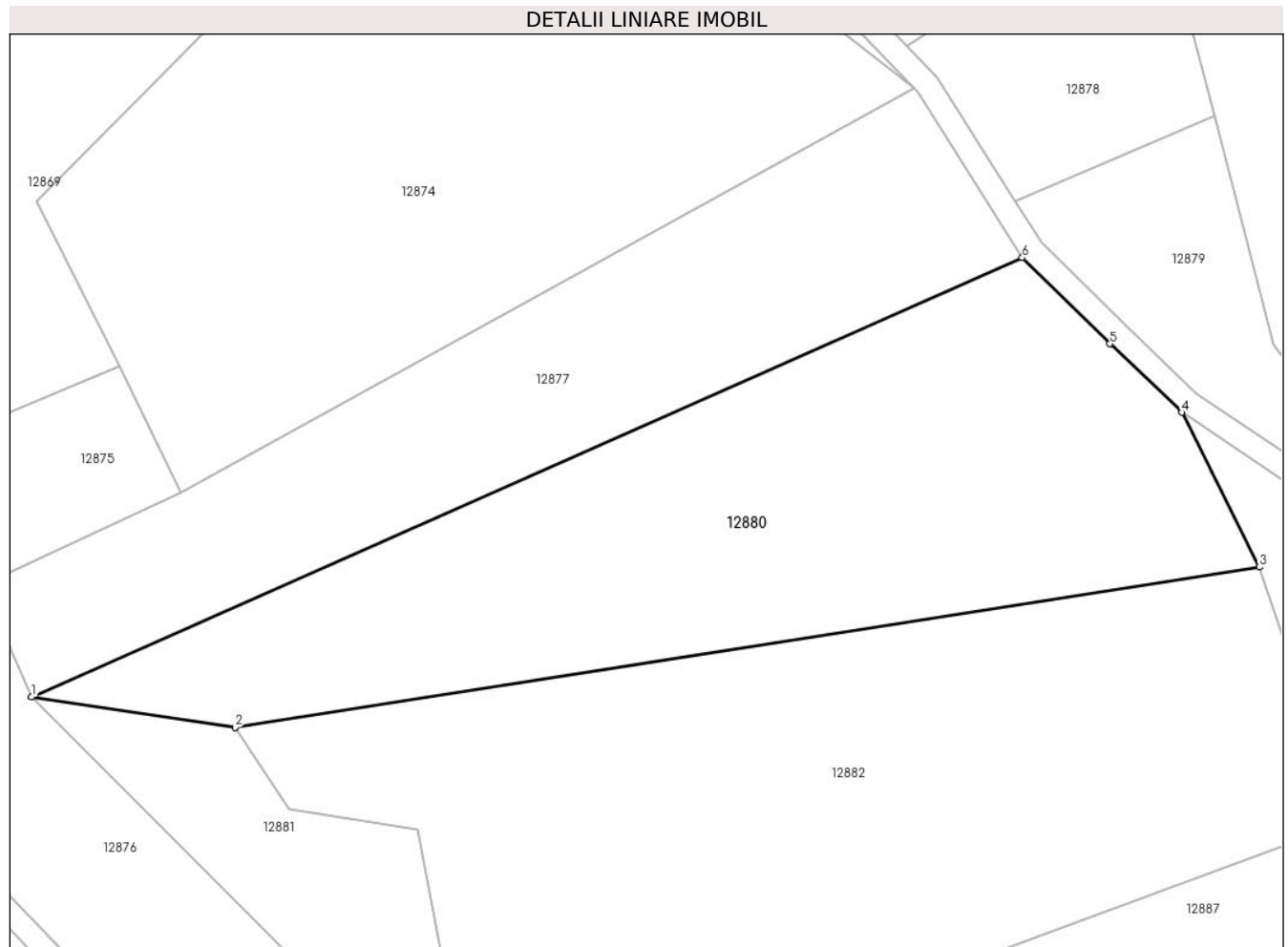
C. Partea III. SARCINI .

Inscrieri privind dezmembramintele dreptului de proprietate, drepturi reale de garanție și sarcini	Referințe
NU SUNT	

Teren

Nr cadastral	Suprafața (mp)*	Observații / Referințe
	6.824	

* Suprafața este determinată în planul de proiecție Stereo 70.



Date referitoare la teren

Crt	Categorie folosință	Intra vilan	Suprafața (mp)	Tarla	Parcelă	Nr. topo	Observații / Referințe
1	faneata	NU	6.824	-	-	Parte din 1513/1, 1513/2, 1514, 1515, 1633, 1632, 1521	Fâneată în Dealu Mare

Lungime Segmente

1) Valorile lungimilor segmentelor sunt obținute din proiecție în plan.

Punct început	X / Y	Punct sfârșit	X / Y	Lungime segment (** (m)
1	284.966,794 429.715,021	2	285.000,901 429.709,967	34.479
2	285.000,901 429.709,967	3	285.172,525 429.736,775	173.705
3	285.172,525 429.736,775	4	285.159,494 429.762,688	29.005

Punct început	X / Y	Punct sfârșit	X / Y	Lungime segment (** (m)
4	285.159,494 429.762,688	5	285.147,473 429.774,168	16.622
5	285.147,473 429.774,168	6	285.132,793 429.788,553	20.553
6	285.132,793 429.788,553	1	284.966,794 429.715,021	181.556

** Lungimile segmentelor sunt determinate în planul de proiecție Stereo 70 și sunt rotunjite la 1 milimetru.

*** Distanța dintre puncte este formată din segmente cumulate ce sunt mai mici decât valoarea 1 milimetru.

**DATE DESPRE IMOBILUL NR. 12881**

Oficiul de Cadastru și Publicitate Imobiliară CARAS-SEVERIN
Biroul de Cadastru și Publicitate Imobiliară Caransebes

A. Partea I. Descrierea imobilului

TEREN Extravilan

Nr. CF vechi:633, 351-Petroșnița
Nr. topografic:Parte din 1521, 1631, 1632

Adresa: Jud. Caraș-Severin

Nr. Crt	Nr cadastral Nr. topografic	Suprafața* (mp)	Observații / Referințe
A1		1.671	Sector cadastral:8 Teren neimprejmuit;

B. Partea II. Proprietari și acte

Inscrieri privitoare la dreptul de proprietate și alte drepturi reale		Referințe
/		
Act Administrativ nr. 1776, din 13/05/2024 emis de PRIMĂRIA COMUNEI BUCOȘNIȚA;		
B1	Inscrierea posesiei, drept de PROPRIETATE, dobandit prin Lege, cota actuala 1/1 1) NEIDENTIFICAT NEIDENTIFICAT	A1
Act Normativ nr. 7, din 13/03/1996 emis de PARLAMENTUL ROMÂNIEI;		
B2	SE NOTEAZĂ MENȚIUNEA DE PROPRIETAR NEIDENTIFICAT	A1

C. Partea III. SARCINI .

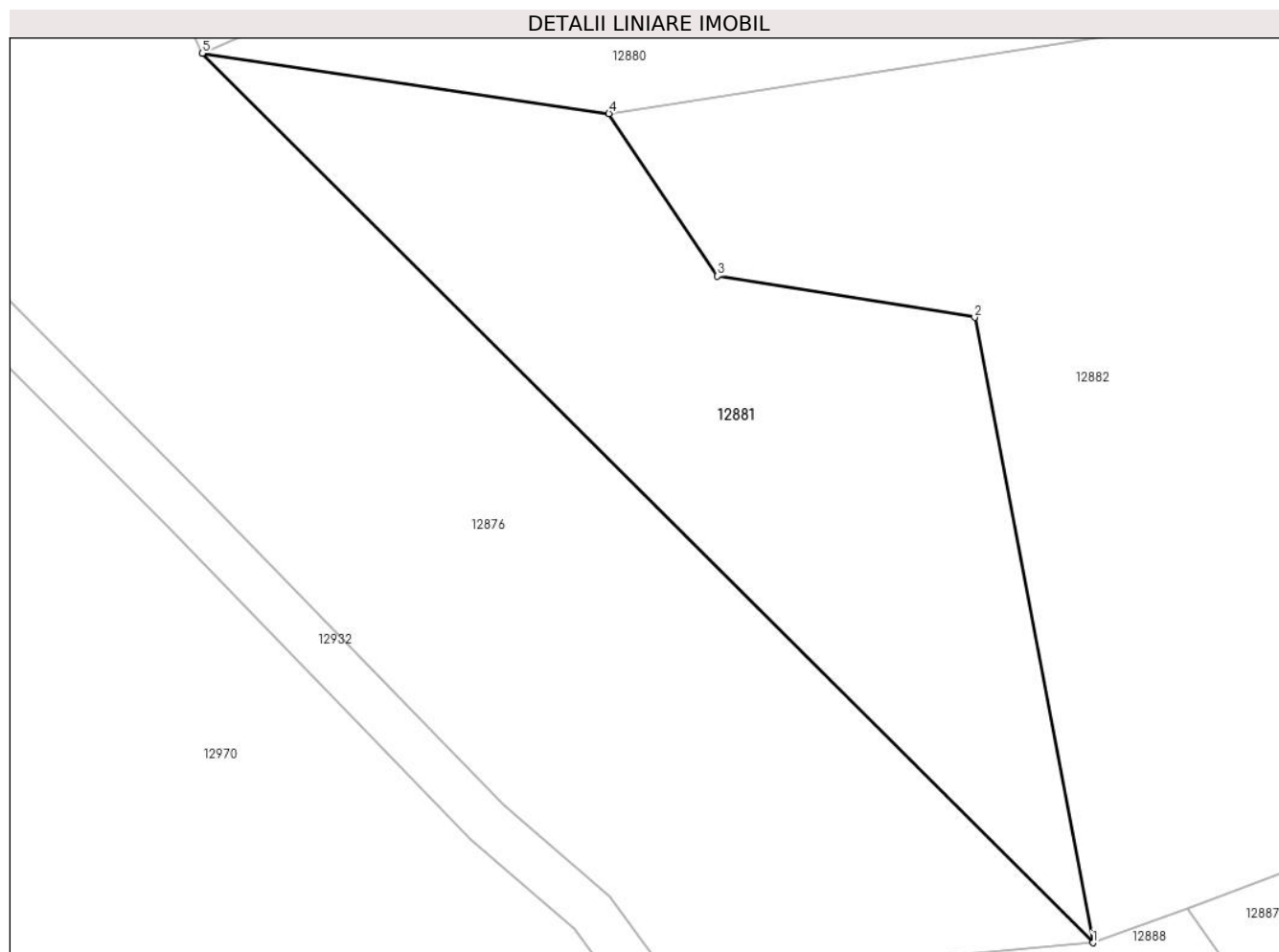
Inscrieri privind dezmembramintele dreptului de proprietate, drepturi reale de garanție și sarcini	Referințe
NU SUNT	

Anexa Nr. 1 La Partea I

Teren

Nr cadastral	Suprafața (mp)*	Observații / Referințe
	1.671	

* Suprafața este determinată în planul de proiecție Stereo 70.



Date referitoare la teren

Crt	Categorie folosință	Intra vilan	Suprafața (mp)	Tarla	Parcelă	Nr. topo	Observații / Referințe
1	fâneata	NU	1.671	-	-	Parte din 1521, 1631, 1632	Fâneată în Dealu Mare

Lungime Segmente

1) Valorile lungimilor segmentelor sunt obținute din proiecție în plan.

Punct început	X / Y	Punct sfârșit	X / Y	Lungime segment (** (m))
1	285.041,511 429.640,45	2	285.031,584 429.692,878	53.36
2	285.031,584 429.692,878	3	285.010,017 429.696,342	21.843
3	285.010,017 429.696,342	4	285.000,901 429.709,967	16.393
4	285.000,901 429.709,967	5	284.966,794 429.715,021	34.479

Punct început	X / Y	Punct sfârşit	X / Y	Lungime segment (** (m)
5	284.966,794 429.715,021	1	285.041,511 429.640,45	105.563

** Lungimile segmentelor sunt determinate în planul de proiecţie Stereo 70 şi sunt rotunjite la 1 milimetru.

*** Distanţa dintre puncte este formată din segmente cumulate ce sunt mai mici decât valoarea 1 milimetru.

**DATE DESPRE IMOBILUL NR. 12882**

Oficiul de Cadastru și Publicitate Imobiliară CARAS-SEVERIN
Biroul de Cadastru și Publicitate Imobiliară Caransebes

A. Partea I. Descrierea imobilului

Nr. CF vechi: 511, 512, 703-Petroșnița
Nr. topografic: 1516, Parte din 1515, 1518,
1517, 1521

TEREN Extravilan

Adresa: Jud. Caraș-Severin

Nr. Crt	Nr cadastral Nr. topografic	Suprafața* (mp)	Observații / Referințe
A1		Din acte: 4.589 Masurata: 9.411	Sector cadastral: 8 Teren neimprejmuț; 31641, 31640

B. Partea II. Proprietari și acte

Inscrieri privitoare la dreptul de proprietate și alte drepturi reale		Referințe
1072 / 07/10/1976		
Act Notarial nr. 312, din 01/01/1976 emis de Notariatul de Stat Local Caransebes;		
B1	Intabulare, drept de PROPRIETATE, dobandit prin Succesiune, cota actuala 4589/9411 1) DECA VIRGIL	A1
/		
Act Normativ nr. 7, din 13/03/1996 emis de PARLAMENTUL ROMÂNIEI;		
B1	Inscrierea provizorie, drept de PROPRIETATE, dobandit prin Lege, cota actuala 4822/9411 1) COMUNA BUCOȘNIȚA, CIF:3227645, PROPRIETAR NEIDENTIFICAT	A1

C. Partea III. SARCINI .

Inscrieri privind dezmembramintele dreptului de proprietate, drepturi reale de garanție și sarcini	Referințe
NU SUNT	

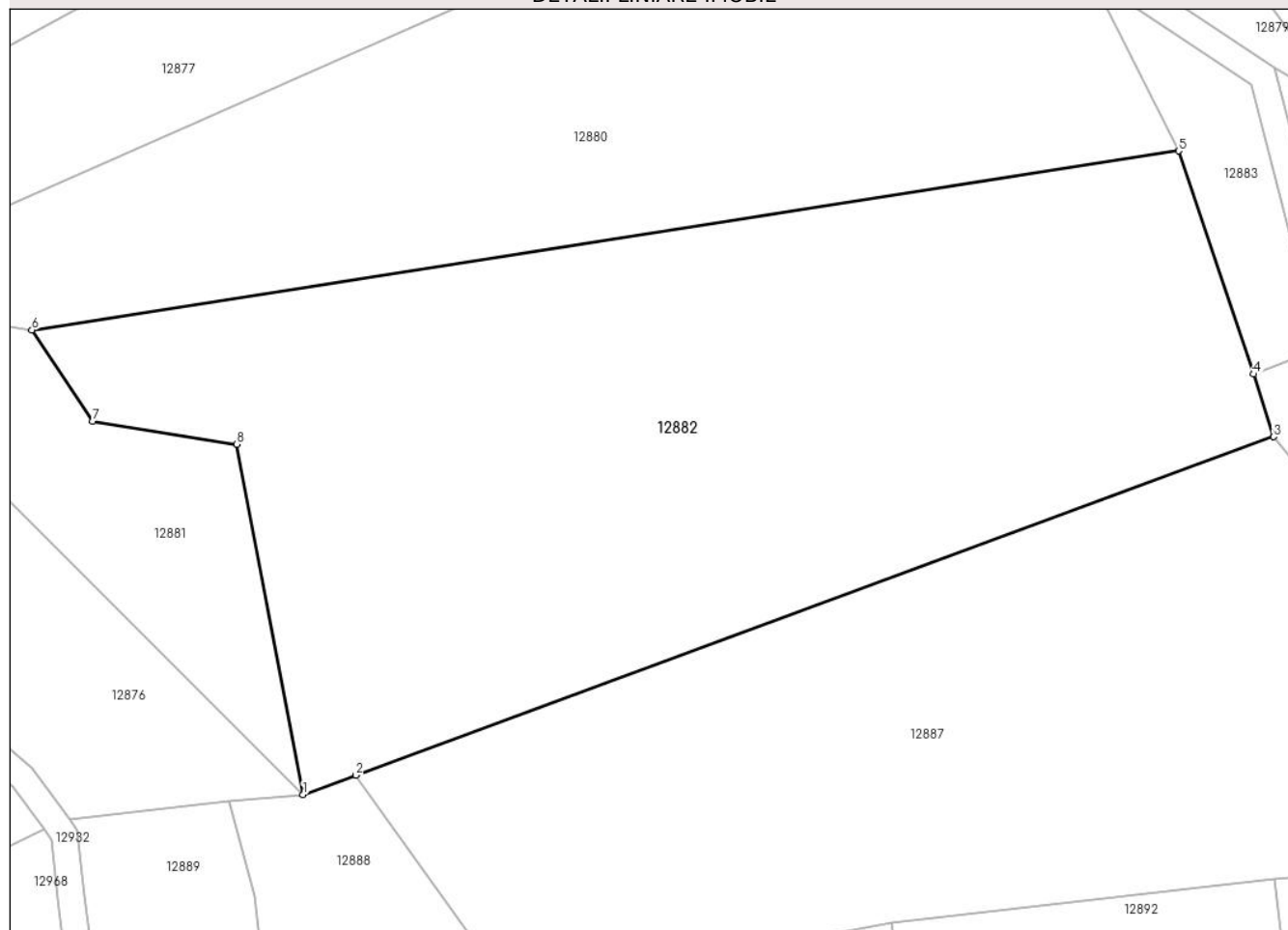
Anexa Nr. 1 La Partea I

Teren

Nr cadastral	Suprafața (mp)*	Observații / Referințe
	Din acte: 4.589 Masurata: 9.411	31641, 31640

* Suprafața este determinată în planul de proiecție Stereo 70.

DETALII LINIARE IMOBIL



Date referitoare la teren

Crt	Categorie folosință	Intra vilan	Suprafața (mp)	Tarla	Parcelă	Nr. topo	Observații / Referințe
1	arabil	NU	9.411	-	-	1516, Parte din 1515, 1518, 1517, 1521	Arabil în Șes

Lungime Segmente

1) Valorile lungimilor segmentelor sunt obținute din proiecție în plan.

Punct început	X / Y	Punct sfârșit	X / Y	Lungime segment (** (m)
1	285.041,511 429.640,45	2	285.049,405 429.643,36	8.413
2	285.049,405 429.643,36	3	285.186,73 429.693,983	146.359
3	285.186,73 429.693,983	4	285.183,74 429.703,361	9.843
4	285.183,74 429.703,361	5	285.172,525 429.736,775	35.246

Punct început	X / Y	Punct sfârșit	X / Y	Lungime segment (** (m)
5	285.172,525 429.736,775	6	285.000,901 429.709,967	173.705
6	285.000,901 429.709,967	7	285.010,017 429.696,342	16.393
7	285.010,017 429.696,342	8	285.031,584 429.692,878	21.843
8	285.031,584 429.692,878	1	285.041,511 429.640,45	53.36

** Lungimile segmentelor sunt determinate în planul de proiecție Stereo 70 și sunt rotunjite la 1 milimetru.

*** Distanța dintre puncte este formată din segmente cumulate ce sunt mai mici decât valoarea 1 milimetru.

**DATE DESPRE IMOBILUL NR. 12883**

Oficiul de Cadastru și Publicitate Imobiliară CARAS-SEVERIN
Biroul de Cadastru și Publicitate Imobiliară Caransebes

A. Partea I. Descrierea imobilului

TEREN Extravilan

Nr. CF vechi:511-Petroșnița
Nr. topografic:Parte din 1515

Adresa: Jud. Caraș-Severin

Nr. Crt	Nr cadastral Nr. topografic	Suprafața* (mp)	Observații / Referințe
A1		Din acte: 4.748 Masurata: 676	Sector cadastral:8 Teren neimprejmuat;

B. Partea II. Proprietari și acte

Inscrieri privitoare la dreptul de proprietate și alte drepturi reale	Referințe
593 / 10/06/1967	
Certificat De Mostenitor nr. 154, din 10/06/1967 emis de Notariatul de Stat Caransebes;	
B1	A1
Intabulare, drept de PROPRIETATE, dobandit prin Succesiune, cota actuala 1/2, cota initiala 1/2 1) ANDERCA MARIA , n. Poienariu	
1299 / 21/10/1972	
Certificat De Mostenitor nr. 572, din 21/08/1972 emis de Notariatul de Stat Caransebes;	
B2	A1
Intabulare, drept de PROPRIETATE, dobandit prin Succesiune, cota actuala 1/2, cota initiala 1/2 1) DECA ANDERCA PETRIA , (fiica def)	

C. Partea III. SARCINI .

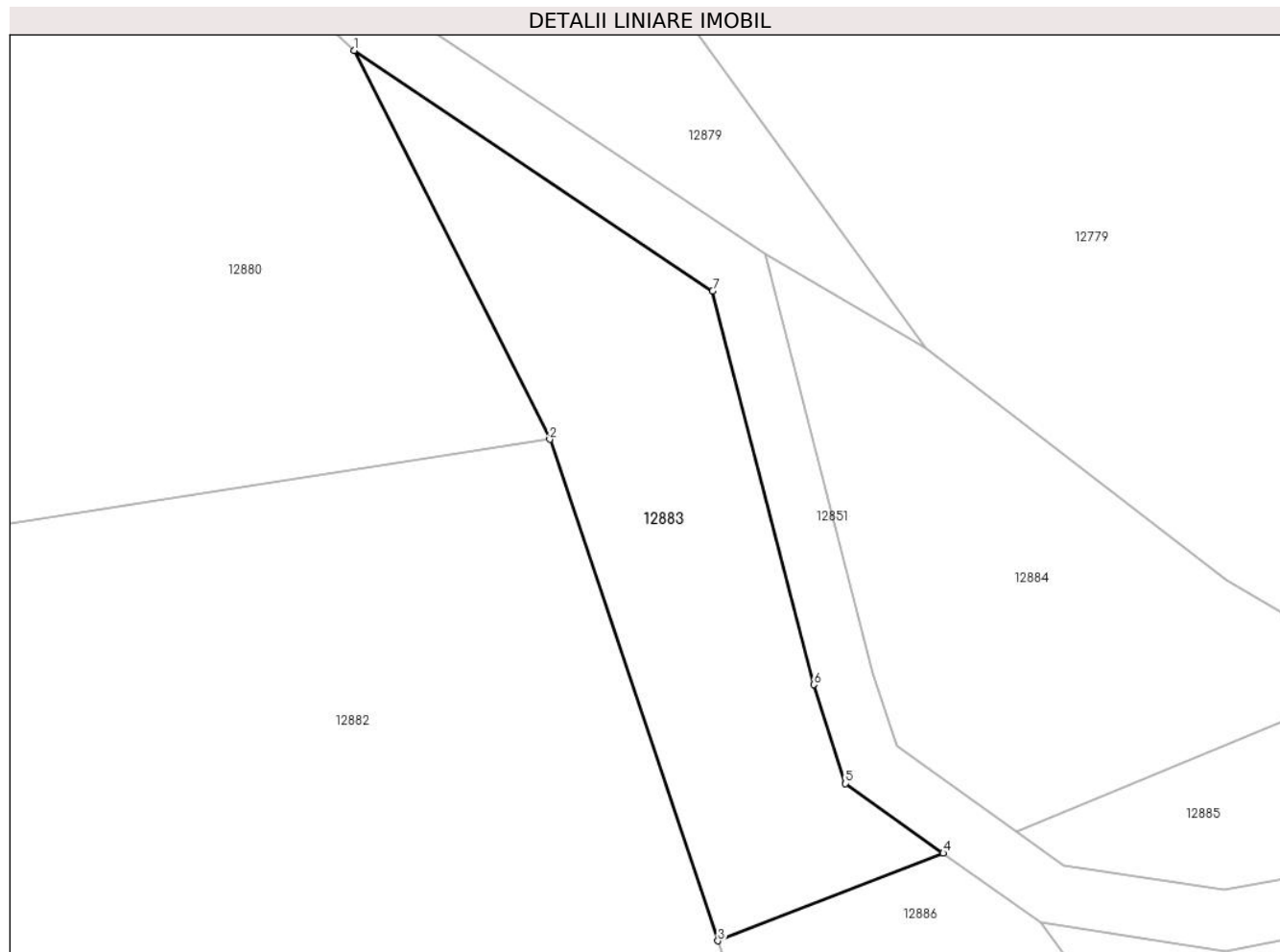
Inscrieri privind dezmembramintele dreptului de proprietate, drepturi reale de garanție și sarcini	Referințe
NU SUNT	

Anexa Nr. 1 La Partea I

Teren

Nr cadastral	Suprafața (mp)*	Observații / Referințe
	Din acte: 4.748 Masurata: 676	

* Suprafața este determinată în planul de proiecție Stereo 70.



Date referitoare la teren

Crt	Categorie folosință	Intravilan	Suprafața (mp)	Tarla	Parcelă	Nr. topo	Observații / Referințe
1	faneata	NU	676	-	-	Parte din 1515	Fâneată în Șes, REST DE SUPRAFAȚA LA ID 12882, 12880

Lungime Segmente

1) Valorile lungimilor segmentelor sunt obținute din proiecție în plan.

Punct început	X / Y	Punct sfârșit	X / Y	Lungime segment (** (m)
1	285.159,494 429.762,688	2	285.172,525 429.736,775	29.005
2	285.172,525 429.736,775	3	285.183,74 429.703,361	35.246
3	285.183,74 429.703,361	4	285.198,746 429.709,203	16.103
4	285.198,746 429.709,203	5	285.192,23 429.713,842	7.999
5	285.192,23 429.713,842	6	285.190,121 429.720,429	6.916

Punct început	X / Y	Punct sfârșit	X / Y	Lungime segment (** (m)
6	285.190,121 429.720,429	7	285.183,382 429.746,664	27.087
7	285.183,382 429.746,664	1	285.159,494 429.762,688	28.765

** Lungimile segmentelor sunt determinate în planul de proiecție Stereo 70 și sunt rotunjite la 1 milimetru.

*** Distanța dintre puncte este formată din segmente cumulate ce sunt mai mici decât valoarea 1 milimetru.

**DATE DESPRE IMOBILUL NR. 12884**

Oficiul de Cadastru și Publicitate Imobiliară CARAS-SEVERIN
Biroul de Cadastru și Publicitate Imobiliară Caransebes

A. Partea I. Descrierea imobilului

TEREN Extravilan

Nr. CF vechi:511, 42, 918-Pretoșnița
Nr. topografic:Parte din 1515, 1421, 1426

Adresa: Jud. Caraș-Severin

Nr. Crt	Nr cadastral Nr. topografic	Suprafața* (mp)	Observații / Referințe
A1		676	Sector cadastral:8 Teren neimprejmuit;

B. Partea II. Proprietari și acte

Inscrieri privitoare la dreptul de proprietate și alte drepturi reale		Referințe
/		
Act Administrativ nr. 1776, din 13/05/2024 emis de PRIMĂRIA COMUNEI BUCOȘNIȚA;		
B1	Inscrierea posesiei, drept de PROPRIETATE, dobandit prin Lege, cota actuala 1/1 1) NEIDENTIFICAT NEIDENTIFICAT	A1
Act Normativ nr. 7, din 13/03/1996 emis de PARLAMENTUL ROMÂNIEI;		
B2	SE NOTEAZĂ MENȚIUNEA DE PROPRIETAR NEIDENTIFICAT	A1

C. Partea III. SARCINI .

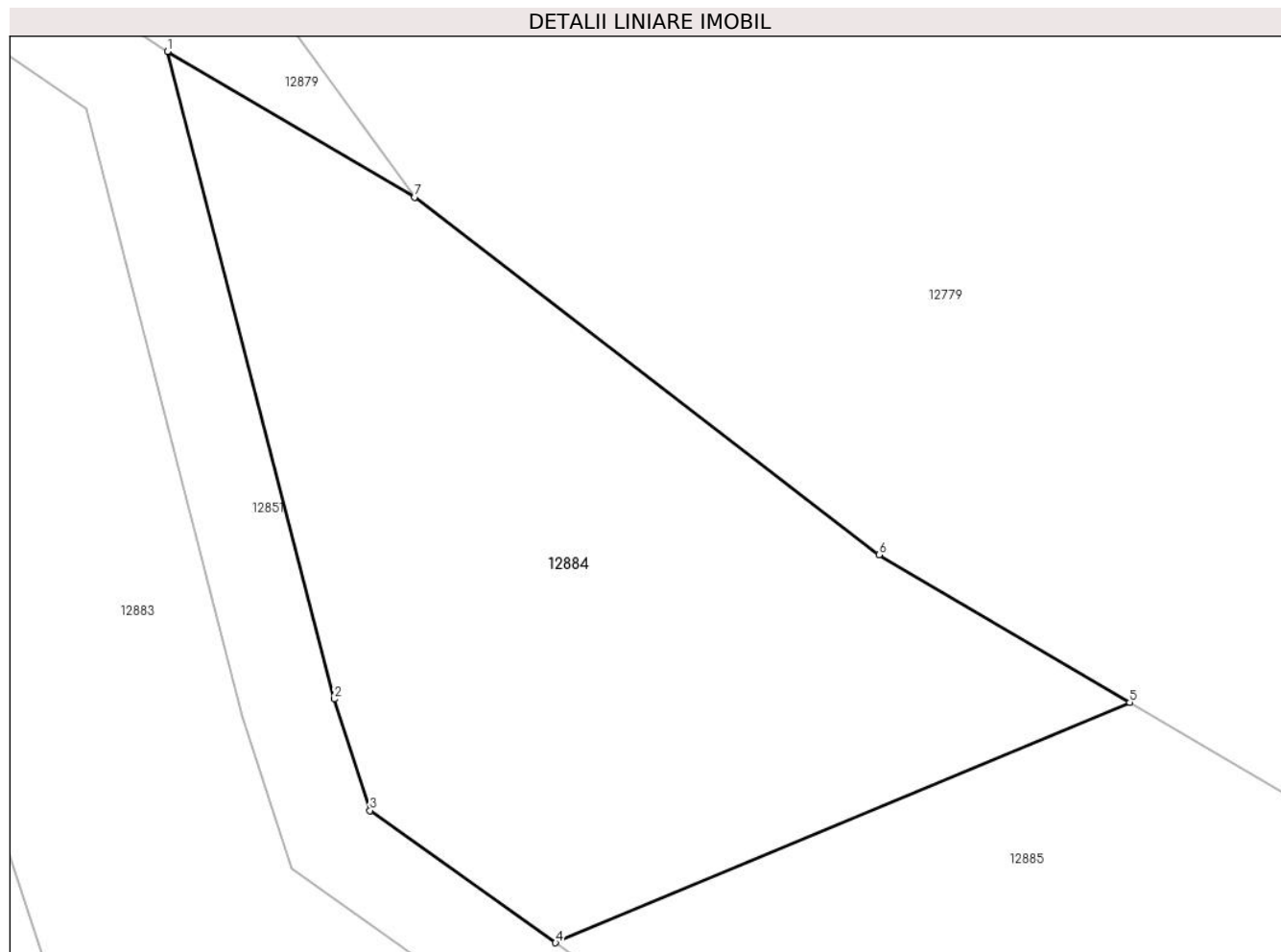
Inscrieri privind dezmembramintele dreptului de proprietate, drepturi reale de garanție și sarcini	Referințe
NU SUNT	

Anexa Nr. 1 La Partea I

Teren

Nr cadastral	Suprafața (mp)*	Observații / Referințe
	676	

* Suprafața este determinată în planul de proiecție Stereo 70.



Date referitoare la teren

Crt	Categorie folosință	Intravilan	Suprafața (mp)	Tarla	Parcelă	Nr. topo	Observații / Referințe
1	faneata	NU	676	-	-	Parte din 1515, 1421, 1426	Fâneată în Șes

Lungime Segmente

1) Valorile lungimilor segmentelor sunt obținute din proiecție în plan.

Punct început	X / Y	Punct sfârșit	X / Y	Lungime segment (** (m))
1	285.186,877 429.749,136	2	285.194,092 429.721,147	28.904
2	285.194,092 429.721,147	3	285.195,634 429.716,329	5.059
3	285.195,634 429.716,329	4	285.203,665 429.710,612	9.858
4	285.203,665 429.710,612	5	285.228,512 429.721,001	26.931

Punct început	X / Y	Punct sfârșit	X / Y	Lungime segment (** (m)
5	285.228,512 429.721,001	6	285.217,667 429.727,383	12.583
6	285.217,667 429.727,383	7	285.197,56 429.742,841	25.362
7	285.197,56 429.742,841	1	285.186,877 429.749,136	12.4

** Lungimile segmentelor sunt determinate în planul de proiecție Stereo 70 și sunt rotunjite la 1 milimetru.

*** Distanța dintre puncte este formată din segmente cumulate ce sunt mai mici decât valoarea 1 milimetru.

**DATE DESPRE IMOBILUL NR. 12885**

Oficiul de Cadastru și Publicitate Imobiliară CARAS-SEVERIN
Biroul de Cadastru și Publicitate Imobiliară Caransebes

A. Partea I. Descrierea imobilului

TEREN Extravilan

Nr. CF vechi:375-Petroșnița
Nr. topografic:Parte din 1420

Adresa: Jud. Caraș-Severin

Nr. Crt	Nr cadastral Nr. topografic	Suprafața* (mp)	Observații / Referințe
A1		Din acte: 3.549 Masurata: 381	Sector cadastral:8 Teren neimprejmuit;

B. Partea II. Proprietari și acte

Inscrieri privitoare la dreptul de proprietate și alte drepturi reale		Referințe
4686 / 27/11/1996		
Act Notarial nr. 288, din 01/01/1996 emis de BNP LAPADAT;		
B1	Intabulare, drept de PROPRIETATE, dobandit prin Succesiune, cota actuala 10/16 1) IOVANOVICI SIMION	A1
B2	Intabulare, drept de PROPRIETATE, dobandit prin Succesiune, cota actuala 3/16 1) IOVANOVICI LINA	A1
B3	Intabulare, drept de PROPRIETATE, dobandit prin Succesiune, cota actuala 3/16 1) HAMAT ICONIA, născ. Iovanovici	A1

C. Partea III. SARCINI .

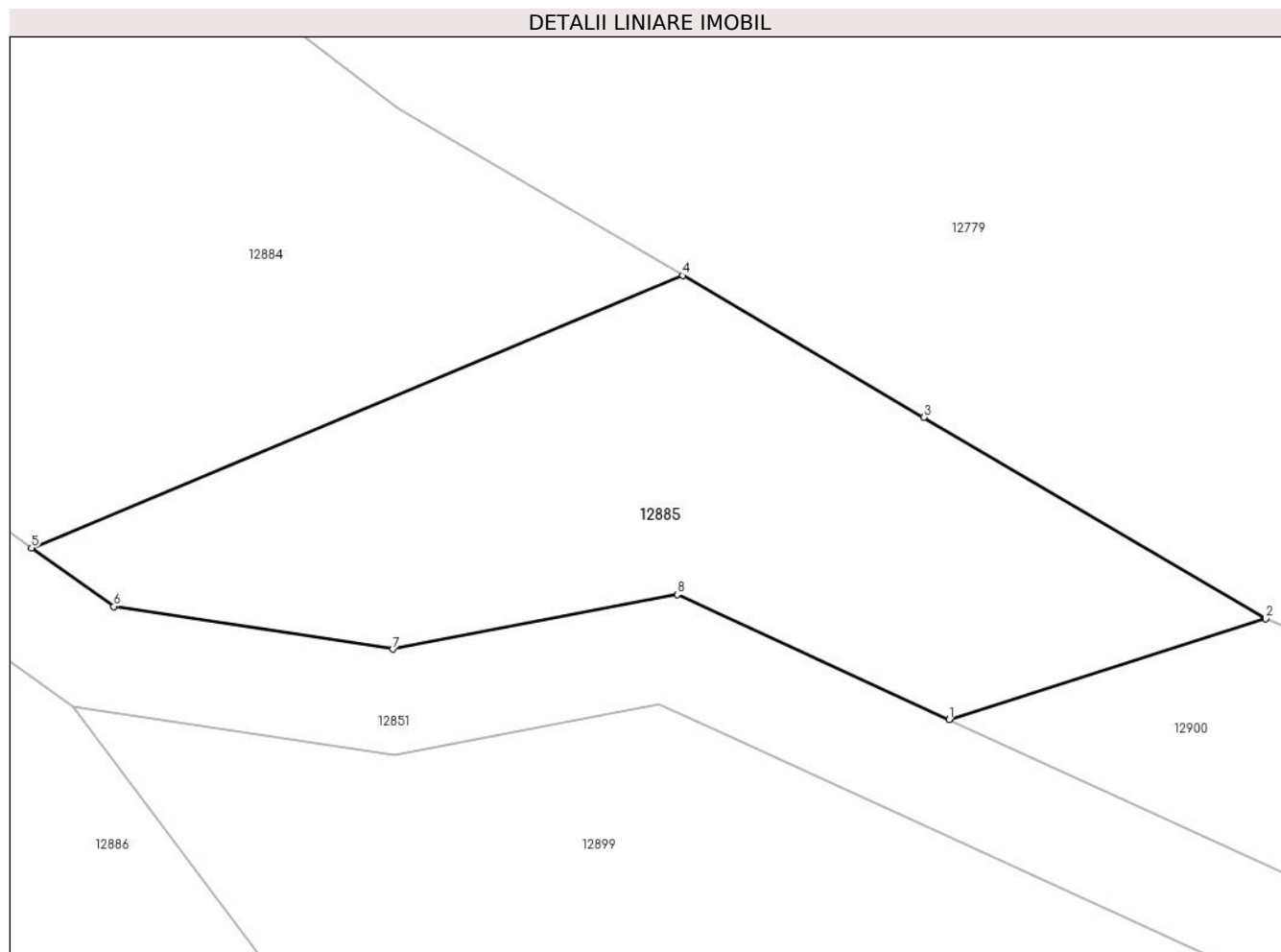
Inscrieri privind dezmembramintele dreptului de proprietate, drepturi reale de garanție și sarcini	Referințe
NU SUNT	

Anexa Nr. 1 La Partea I

Teren

Nr cadastral	Suprafața (mp)*	Observații / Referințe
	Din acte: 3.549 Masurata: 381	

* Suprafața este determinată în planul de proiecție Stereo 70.



Date referitoare la teren

Crt	Categorie folosință	Intra vilan	Suprafața (mp)	Tarla	Parcelă	Nr. topo	Observații / Referințe
1	faneata	NU	381	-	-	Parte din 1420	Fâneață în Șes

Lungime Segmente

1) Valorile lungimilor segmentelor sunt obținute din proiecție în plan.

Punct început	X / Y	Punct sfârșit	X / Y	Lungime segment (** (m)
1	285.238,681 429.704,056	2	285.250,767 429.707,905	12.684
2	285.250,767 429.707,905	3	285.237,715 429.715,586	15.144
3	285.237,715 429.715,586	4	285.228,512 429.721,001	10.678
4	285.228,512 429.721,001	5	285.203,665 429.710,612	26.931
5	285.203,665 429.710,612	6	285.206,808 429.708,375	3.858

Punct început	X / Y	Punct sfârșit	X / Y	Lungime segment (** (m)
6	285.206,808 429.708,375	7	285.217,455 429.706,742	10.772
7	285.217,455 429.706,742	8	285.228,309 429.708,825	11.052
8	285.228,309 429.708,825	1	285.238,681 429.704,056	11.416

** Lungimile segmentelor sunt determinate în planul de proiecție Stereo 70 și sunt rotunjite la 1 milimetru.

*** Distanța dintre puncte este formată din segmente cumulate ce sunt mai mici decât valoarea 1 milimetru.

**DATE DESPRE IMOBILUL NR. 12886**

Oficiul de Cadastru și Publicitate Imobiliară CARAS-SEVERIN
 Biroul de Cadastru și Publicitate Imobiliară Caransebes

A. Partea I. Descrierea imobilului

TEREN Extravilan

Nr. CF vechi:703-Petroșnița
 Nr. topografic:Parte din 1518

Adresa: Jud. Caraș-Severin

Nr. Crt	Nr cadastral Nr. topografic	Suprafața* (mp)	Observații / Referințe
A1	31641	Din acte: 4.035 Masurata: 840	Sector cadastral:8 Teren neimprejmuit;

B. Partea II. Proprietari și acte

Inscrieri privitoare la dreptul de proprietate și alte drepturi reale	Referințe
3325 / 10/06/2005	
Certificat Mostenitor nr. 17/2005, din 04/11/1111 emis de BNP Andronache;	
B1	A1
Intabulare, drept de PROPRIETATE, dobandit prin Succesiune, cota actuala 1/1, cota initiala 1/1	
1) HAMAT ILIE	
<i>OBSERVATII: (provenita din conversia CF 703-Petrosnita)</i>	

C. Partea III. SARCINI .

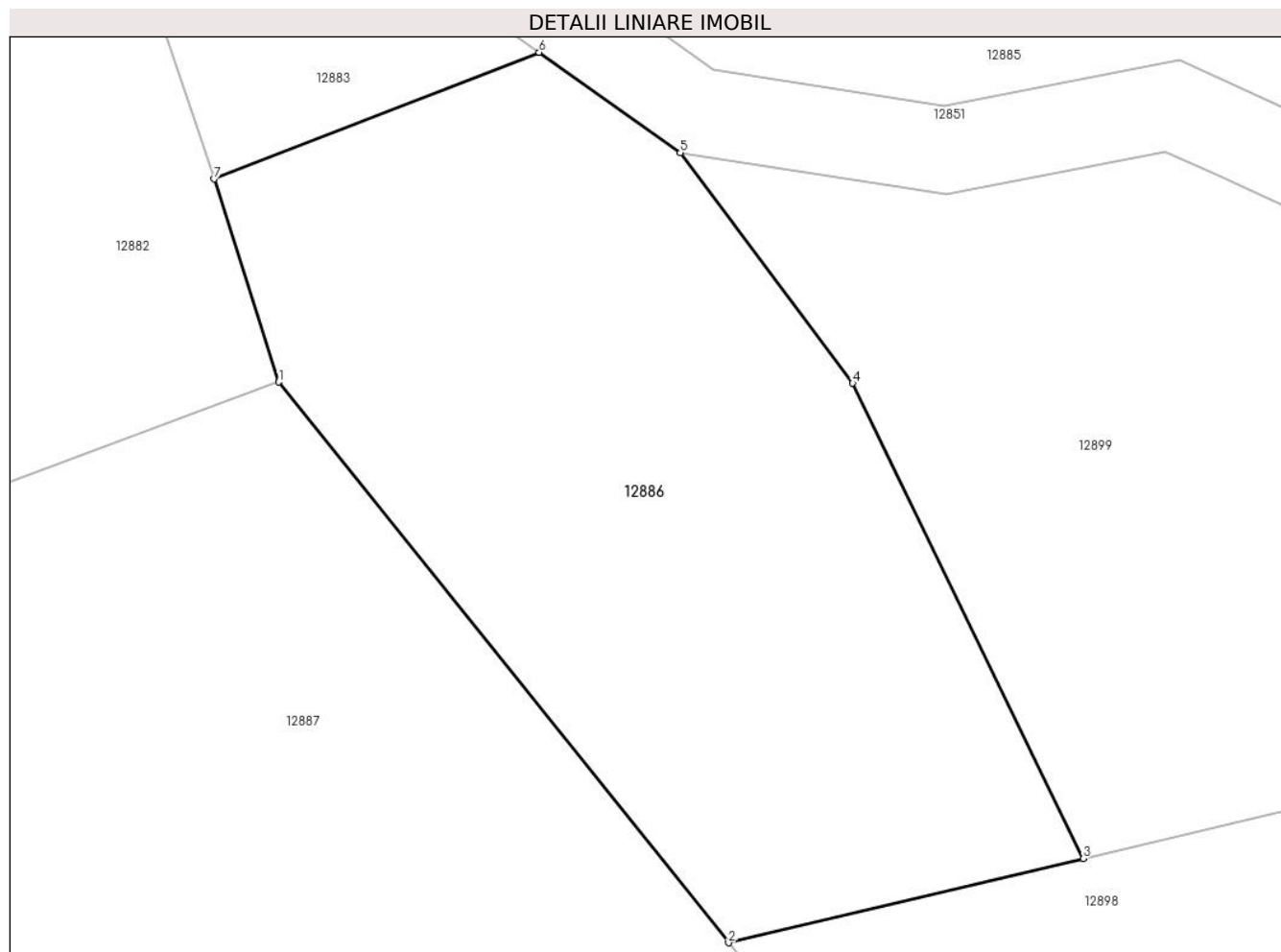
Inscrieri privind dezmembramintele dreptului de proprietate, drepturi reale de garanție și sarcini	Referințe
NU SUNT	

Anexa Nr. 1 La Partea I

Teren

Nr cadastral	Suprafața (mp)*	Observații / Referințe
31641	Din acte: 4.035 Masurata: 840	

* Suprafața este determinată în planul de proiecție Stereo 70.



Date referitoare la teren

Crt	Categorie folosință	Intra vilan	Suprafața (mp)	Tarla	Parcelă	Nr. topo	Observații / Referințe
1	faneata	NU	840	-	-	Parte din 1518	Fâneată în Șes, restu de suprafață se regăsește la id 12887, 12882

Lungime Segmente

1) Valorile lungimilor segmentelor sunt obținute din proiecție în plan.

Punct început	X / Y	Punct sfârșit	X / Y	Lungime segment (** (m)
1	285.186,73 429.693,983	2	285.207,486 429.668,106	33.173
2	285.207,486 429.668,106	3	285.223,866 429.671,991	16.834
3	285.223,866 429.671,991	4	285.213,219 429.693,928	24.384
4	285.213,219 429.693,928	5	285.205,262 429.704,565	13.284
5	285.205,262 429.704,565	6	285.198,746 429.709,203	7.998

Punct început	X / Y	Punct sfârșit	X / Y	Lungime segment (** (m)
6	285.198,746 429.709,203	7	285.183,74 429.703,361	16.103
7	285.183,74 429.703,361	1	285.186,73 429.693,983	9.843

** Lungimile segmentelor sunt determinate în planul de proiecție Stereo 70 și sunt rotunjite la 1 milimetru.

*** Distanța dintre puncte este formată din segmente cumulate ce sunt mai mici decât valoarea 1 milimetru.

**DATE DESPRE IMOBILUL NR. 12887**

Oficiul de Cadastru și Publicitate Imobiliară CARAS-SEVERIN
Biroul de Cadastru și Publicitate Imobiliară Caransebes

A. Partea I. Descrierea imobilului

Nr. CF vechi: 703, 325, 582-Petroșnița
Nr. topografic: Parte din 1517, 1518, 1519/1,
1519/2, 1520

TEREN Extravilan

Adresa: Jud. Caraș-Severin

Nr. Crt	Nr cadastral Nr. topografic	Suprafața* (mp)	Observații / Referințe
A1	31640	Din acte: 8.725 Masurata: 8.127	Sector cadastral: 8 Teren neimprejmuț; 31641

B. Partea II. Proprietari și acte

Inscrieri privitoare la dreptul de proprietate și alte drepturi reale		Referințe
3325 / 10/06/2005		
Certificat Mostenitor nr. 17/2005, din 04/11/1111 emis de BNP Andronache;		
B1	Intabulare, drept de PROPRIETATE, dobândit prin Succesiune, cota actuala 1/1, cota initiala 1/1 1) HAMAT ILIE <i>OBSERVATII: (provenita din conversia CF 703-Petrosnita)</i>	A1

C. Partea III. SARCINI .

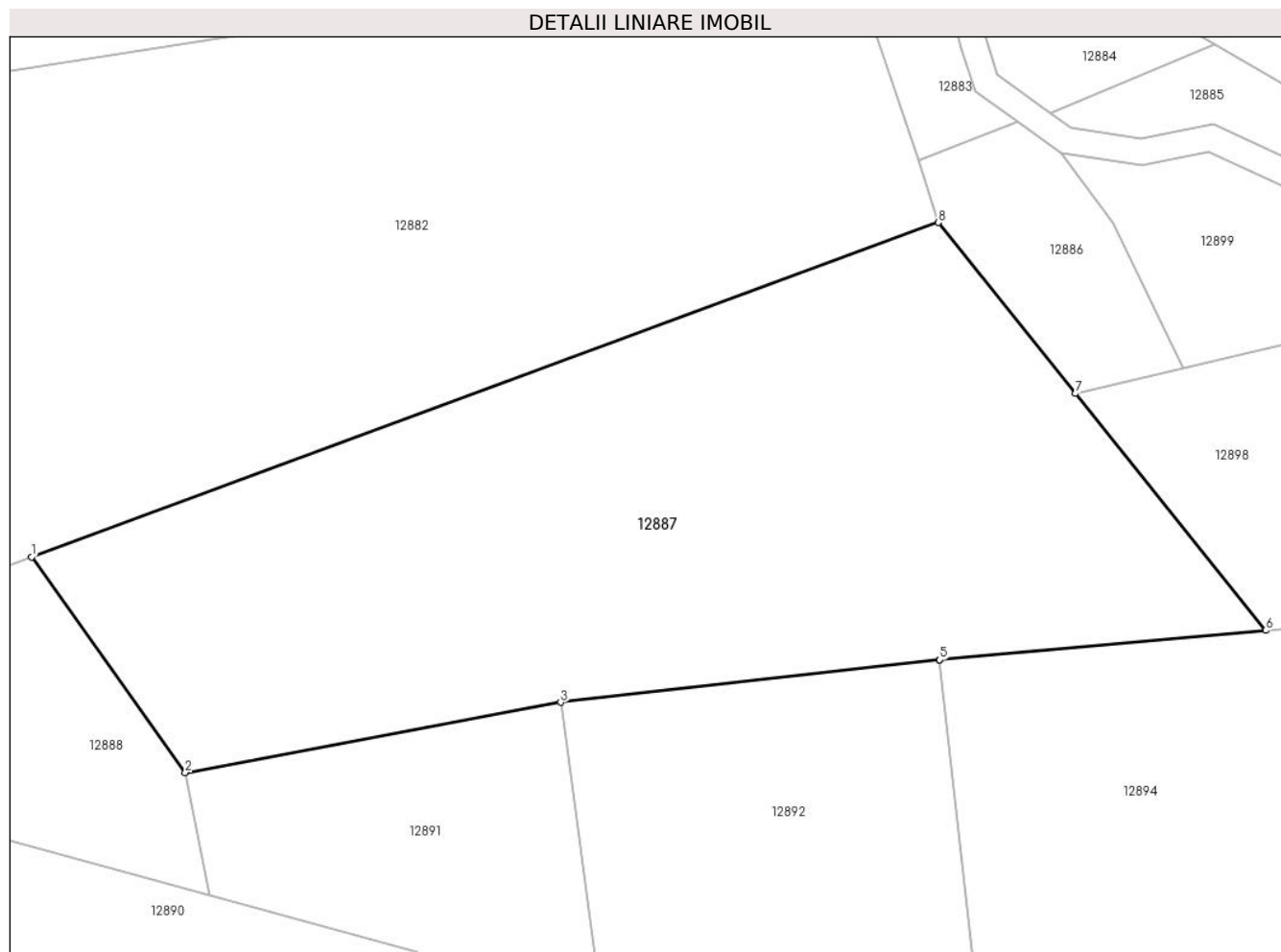
Inscrieri privind dezmembramintele dreptului de proprietate, drepturi reale de garanție și sarcini	Referințe
NU SUNT	

Anexa Nr. 1 La Partea I

Teren

Nr cadastral	Suprafața (mp)*	Observații / Referințe
31640	Din acte: 8.725 Masurata: 8.127	31641

* Suprafața este determinată în planul de proiecție Stereo 70.



Date referitoare la teren

Crt	Categorie folosință	Intravilan	Suprafața (mp)	Tarla	Parcelă	Nr. topo	Observații / Referințe
1	faneata	NU	8.127	-	-	Parte din 1517, 1518, 1519/1, 1519/2, 1520	Fâneată în Șes

Lungime Segmente

1) Valorile lungimilor segmentelor sunt obținute din proiecție în plan.

Punct început	X / Y	Punct sfârșit	X / Y	Lungime segment (** (m)
1	285.049,405 429.643,36	2	285.072,682 429.610,703	40.104
2	285.072,682 429.610,703	3	285.129,482 429.621,332	57.786
3	285.129,482 429.621,332	4	285.186,893 429.627,769	57.771
4	285.186,893 429.627,769	5	285.186,914 429.627,771	0.021

Punct început	X / Y	Punct sfârșit	X / Y	Lungime segment (** (m)
5	285.186,914 429.627,771	6	285.236,265 429.632,226	49.552
6	285.236,265 429.632,226	7	285.207,486 429.668,106	45.996
7	285.207,486 429.668,106	8	285.186,73 429.693,983	33.173
8	285.186,73 429.693,983	1	285.049,405 429.643,36	146.359

** Lungimile segmentelor sunt determinate în planul de proiecție Stereo 70 și sunt rotunjite la 1 milimetru.

*** Distanța dintre puncte este formată din segmente cumulate ce sunt mai mici decât valoarea 1 milimetru.

**DATE DESPRE IMOBILUL NR. 12888**

Oficiul de Cadastru și Publicitate Imobiliară CARAS-SEVERIN
Biroul de Cadastru și Publicitate Imobiliară Caransebes

A. Partea I. Descrierea imobilului

TEREN Extravilan

Nr. CF vechi:582, 235-Petroșnița
Nr. topografic:Parte din 1520, 1521

Adresa: Jud. Caraș-Severin

Nr. Crt	Nr cadastral Nr. topografic	Suprafața* (mp)	Observații / Referințe
A1		1.380	Sector cadastral:8 Teren neimprejmuit;

B. Partea II. Proprietari și acte

Inscrieri privitoare la dreptul de proprietate și alte drepturi reale		Referințe
/		
Act Normativ nr. 7, din 13/03/1996 emis de PARLAMENTUL ROMÂNIEI;		
B1	Intabulare, drept de PROPRIETATE, dobândit prin Lege, cota actuala 1/1 1) NEIDENTIFICAT NEIDENTIFICAT	A1
Act Normativ nr. 7, din 13/03/1996 emis de PARLAMENTUL ROMÂNIEI (ADEVÉRINȚA 2444/08.05.2023, EMISĂ DE PRIMĂRIA COMUNEI BUCOȘNIȚA);		
B2	Se notează posesia faptică în favoarea lui 1) HAMAT GHEORGHE	A1

C. Partea III. SARCINI .

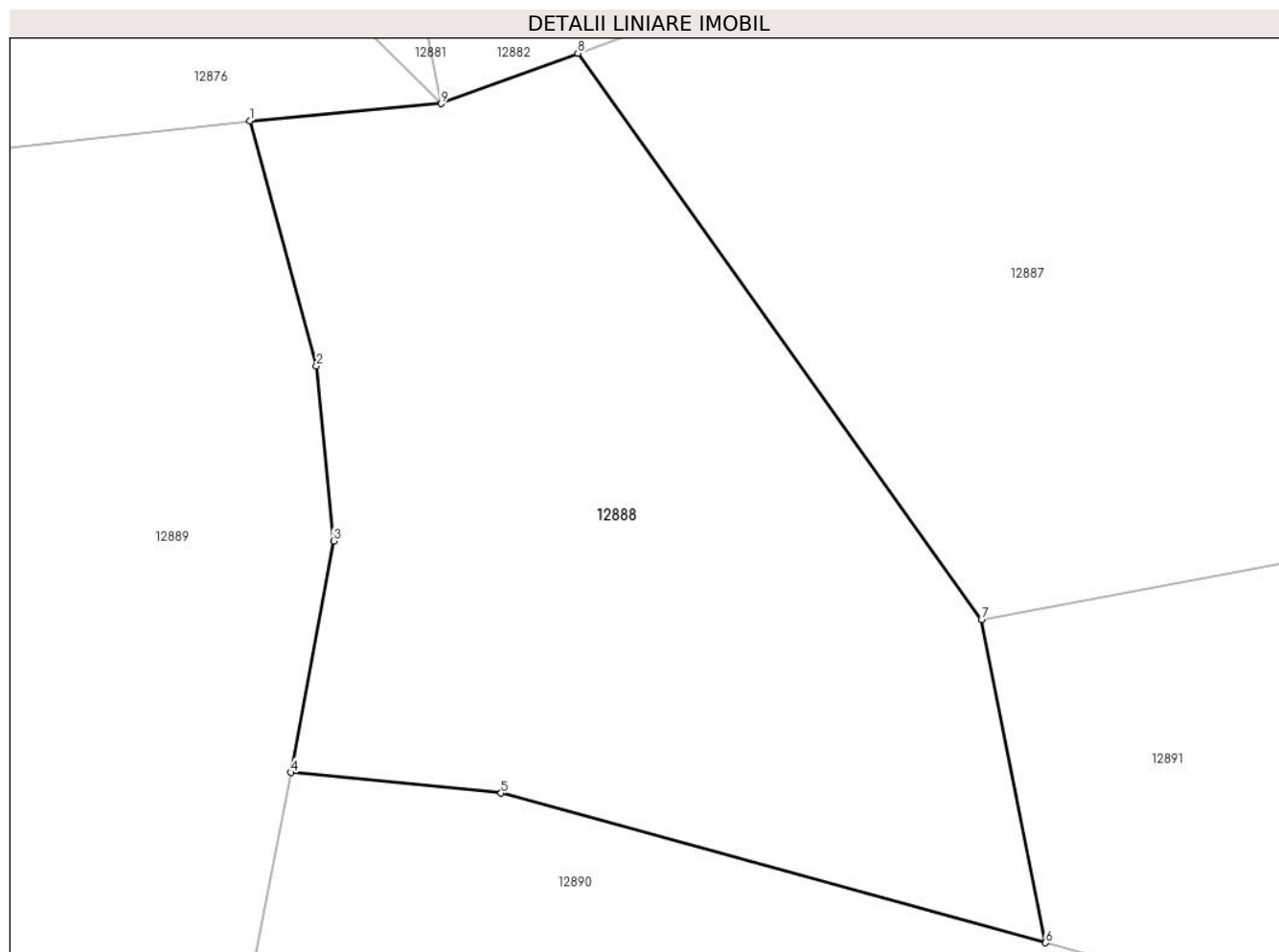
Inscrieri privind dezmembramintele dreptului de proprietate, drepturi reale de garanție și sarcini	Referințe
NU SUNT	

Anexa Nr. 1 La Partea I

Teren

Nr cadastral	Suprafața (mp)*	Observații / Referințe
	1.380	

* Suprafața este determinată în planul de proiecție Stereo 70.



Date referitoare la teren

Crt	Categorie folosință	Intra vilan	Suprafața (mp)	Tarla	Parcelă	Nr. topo	Observații / Referințe
1	fâneata	NU	1.380	-	-	Parte din 1520, 1630, 1521	Fâneată în Șes

Lungime Segmente

1) Valorile lungimilor segmentelor sunt obținute din proiecție în plan.

Punct început	X / Y	Punct sfârșit	X / Y	Lungime segment (** (m)
1	285.030,474 429.639,452	2	285.034,315 429.625,32	14.645
2	285.034,315 429.625,32	3	285.035,303 429.615,247	10.121
3	285.035,303 429.615,247	4	285.032,85 429.601,888	13.582
4	285.032,85 429.601,888	5	285.044,97 429.600,702	12.178

Punct început	X / Y	Punct sfârșit	X / Y	Lungime segment (** (m)
5	285.044,97 429.600,702	6	285.076,377 429.592,079	32.569
6	285.076,377 429.592,079	7	285.072,682 429.610,703	18.987
7	285.072,682 429.610,703	8	285.049,405 429.643,36	40.104
8	285.049,405 429.643,36	9	285.041,511 429.640,45	8.413
9	285.041,511 429.640,45	1	285.030,474 429.639,452	11.082

** Lungimile segmentelor sunt determinate în planul de proiecție Stereo 70 și sunt rotunjite la 1 milimetru.

*** Distanța dintre puncte este formată din segmente cumulate ce sunt mai mici decât valoarea 1 milimetru.

**DATE DESPRE IMOBILUL NR. 12889**

Oficiul de Cadastru și Publicitate Imobiliară CARAS-SEVERIN
Biroul de Cadastru și Publicitate Imobiliară Caransebes

A. Partea I. Descrierea imobilului

TEREN Extravilan

Nr. CF vechi:177, 47, 235-Petroșnița
Nr. topografic:1597, Parte din 1600, 1630

Adresa: Jud. Caraș-Severin

Nr. Crt	Nr cadastral Nr. topografic	Suprafața* (mp)	Observații / Referințe
A1	30346	Din acte: 1.108 Masurata: 3.025	Sector cadastral:8 Teren neimprejmuit;

B. Partea II. Proprietari și acte

Inscrieri privitoare la dreptul de proprietate și alte drepturi reale		Referințe
2356 / 24/09/1936		
Act nr. 0, din 04/11/1111;		
B1	interdicție de instrainare și grevare în favoarea: Gabriel Ruja(nasc. Maran) <i>OBSERVATII: (provenita din conversia CF 177-Petrosnita)</i>	A1
19467 / 29/07/2011		
Act Notarial nr. AUT.802, din 26/07/2011 emis de BNP CHERSA MARIA;		
B6	Intabulare, drept de PROPRIETATE drept cumparare, dobandit prin Conventie, cota actuala 1108/2821, cota initiala 1/1 1) MARA MARIA , si sotul 2) MARA GHEORGHE, ca bun comun	A1
/		
Act Normativ nr. 7, din 13/03/1996 emis de PARLAMENTUL ROMÂNIEI;		
B7	Inscrierea provizorie, drept de PROPRIETATE, dobandit prin Lege, cota actuala 1713/2821 1) COMUNA BUCOȘNIȚA , CIF:3227645, PROPRIETAR NEIDENTIFICAT	A1

C. Partea III. SARCINI

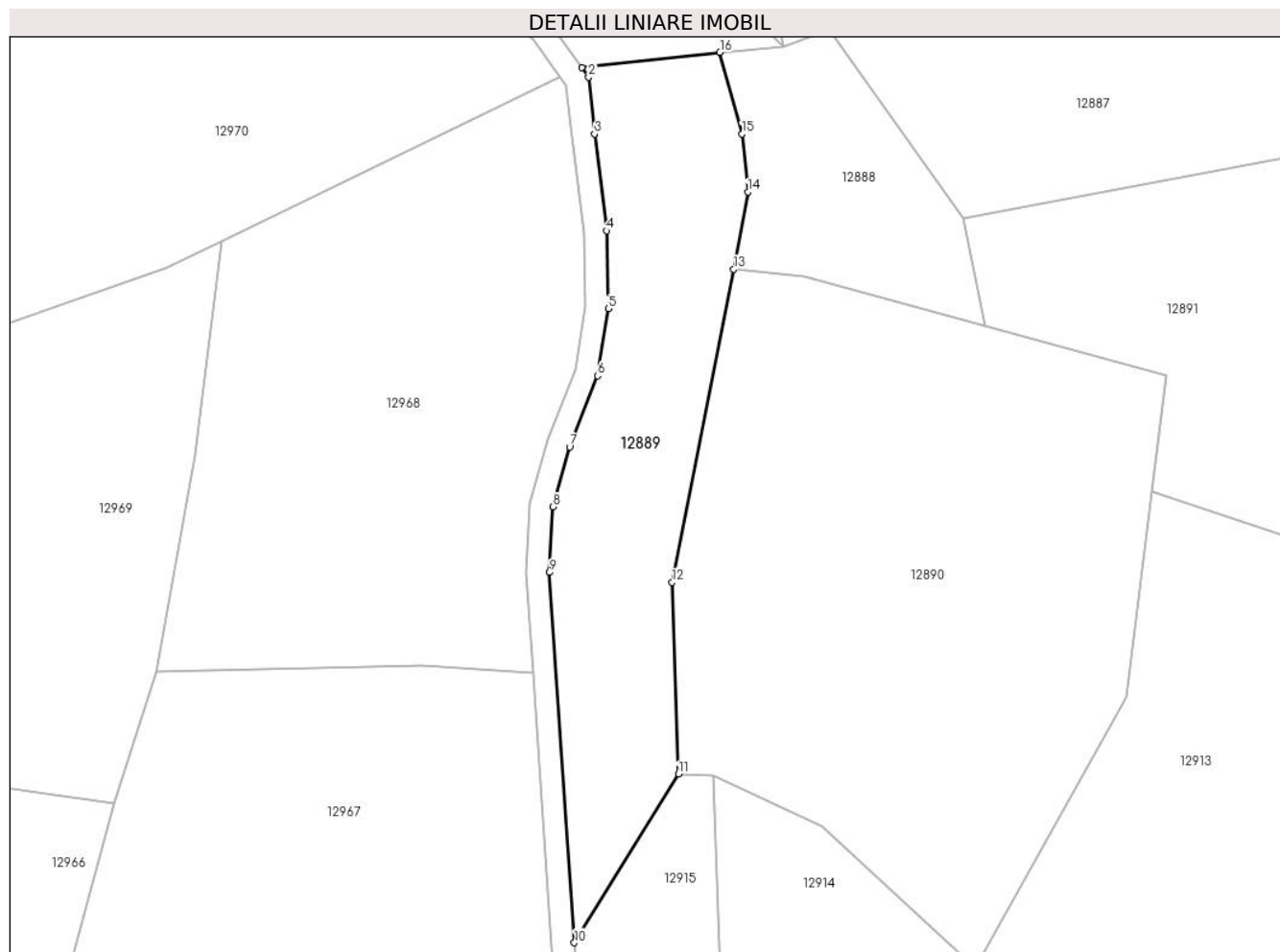
Inscrieri privind dezmembramintele dreptului de proprietate, drepturi reale de garanție și sarcini		Referințe
2356 / 24/09/1936		
Act nr. 0, din 04/11/1111;		
C1	Intabulare, drept de UZUFRACT VIAGER, cota actuala 1108/2821 1) GABRIEL RUJA <i>OBSERVATII: (provenita din conversia CF 177-Petrosnita)</i>	A1

Anexa Nr. 1 La Partea I

Teren

Nr cadastral	Suprafața (mp)*	Observații / Referințe
30346	Din acte: 1.108 Masurata: 3.025	

* Suprafața este determinată în planul de proiecție Stereo 70.



Date referitoare la teren

Crt	Categorie folosință	Intravilan	Suprafața (mp)	Tarla	Parcelă	Nr. topo	Observații / Referințe
1	faneata	NU	3.025	-	-	1597, Parte din 1600, 1630	Fânață în Dealu Mare

Lungime Segmente

1) Valorile lungimilor segmentelor sunt obținute din proiecție în plan.

Punct început	X / Y	Punct sfârșit	X / Y	Lungime segment (** (m)
1	285.006,514 429.636,8	2	285.007,706 429.635,166	2.023
2	285.007,706 429.635,166	3	285.008,758 429.625,301	9.921
3	285.008,758 429.625,301	4	285.010,864 429.608,54	16.893
4	285.010,864 429.608,54	5	285.011,125 429.595,061	13.482

Punct început	X / Y	Punct sfârșit	X / Y	Lungime segment (** (m)
5	285.011,125 429.595,061	6	285.009,279 429.583,417	11.789
6	285.009,279 429.583,417	7	285.004,447 429.571,091	13.239
7	285.004,447 429.571,091	8	285.001,511 429.560,712	10.786
8	285.001,511 429.560,712	9	285.000,957 429.549,35	11.375
9	285.000,957 429.549,35	10	285.005,256 429.485,2	64.294
10	285.005,256 429.485,2	11	285.023,26 429.514,428	34.328
11	285.023,26 429.514,428	12	285.022,157 429.547,63	33.22
12	285.022,157 429.547,63	13	285.032,85 429.601,888	55.302
13	285.032,85 429.601,888	14	285.035,303 429.615,247	13.582
14	285.035,303 429.615,247	15	285.034,315 429.625,32	10.121
15	285.034,315 429.625,32	16	285.030,474 429.639,452	14.645
16	285.030,474 429.639,452	1	285.006,514 429.636,8	24.106

** Lungimile segmentelor sunt determinate în planul de proiecție Stereo 70 și sunt rotunjite la 1 milimetru.

*** Distanța dintre puncte este formată din segmente cumulate ce sunt mai mici decât valoarea 1 milimetru.

**DATE DESPRE IMOBILUL NR. 12890**

Oficiul de Cadastru și Publicitate Imobiliară CARAS-SEVERIN
Biroul de Cadastru și Publicitate Imobiliară Caransebes

A. Partea I. Descrierea imobilului

TEREN Extravilan

Nr. CF vechi:177-Petroșnița
Nr. topografic:1596, Parte din 1521

Adresa: Jud. Caraș-Severin

Nr. Crt	Nr cadastral Nr. topografic	Suprafața* (mp)	Observații / Referințe
A1	30345	Din acte: 4.157 Masurata: 7.196	Sector cadastral:8 Teren neimprejmuit; 30344

B. Partea II. Proprietari și acte

Inscrieri privitoare la dreptul de proprietate și alte drepturi reale	Referințe	
2356 / 24/09/1936		
Act nr. 0, din 04/11/1111;		
B1	interdicție de instrainare și grevare în favoarea :Gabriel Ruja(nasc. Maran) <i>OBSERVATII: (provenita din conversia CF 177-Petrosnita)</i>	A1
19465 / 29/07/2011		
Act Notarial nr. AUT.802, din 26/07/2003 emis de BNP CHERSA MARIA;		
B5	Intabulare, drept de PROPRIETATE drept cumparare, dobandit prin Conventie, cota actuala 4157/7196 1) MARA MARIA , si sotul 2) MARA GHEORGHE , ca bun comun	A1
/		
Act Normativ nr. 7, din 13/03/1996 emis de PARLAMENTUL ROMÂNIEI;		
B6	Inscrierea provizorie, drept de PROPRIETATE, dobandit prin Lege, cota actuala 3039/7196 1) COMUNA BUCOȘNIȚA , CIF:3227645, PROPRIETAR NEIDENTIFICAT	A1

C. Partea III. SARCINI

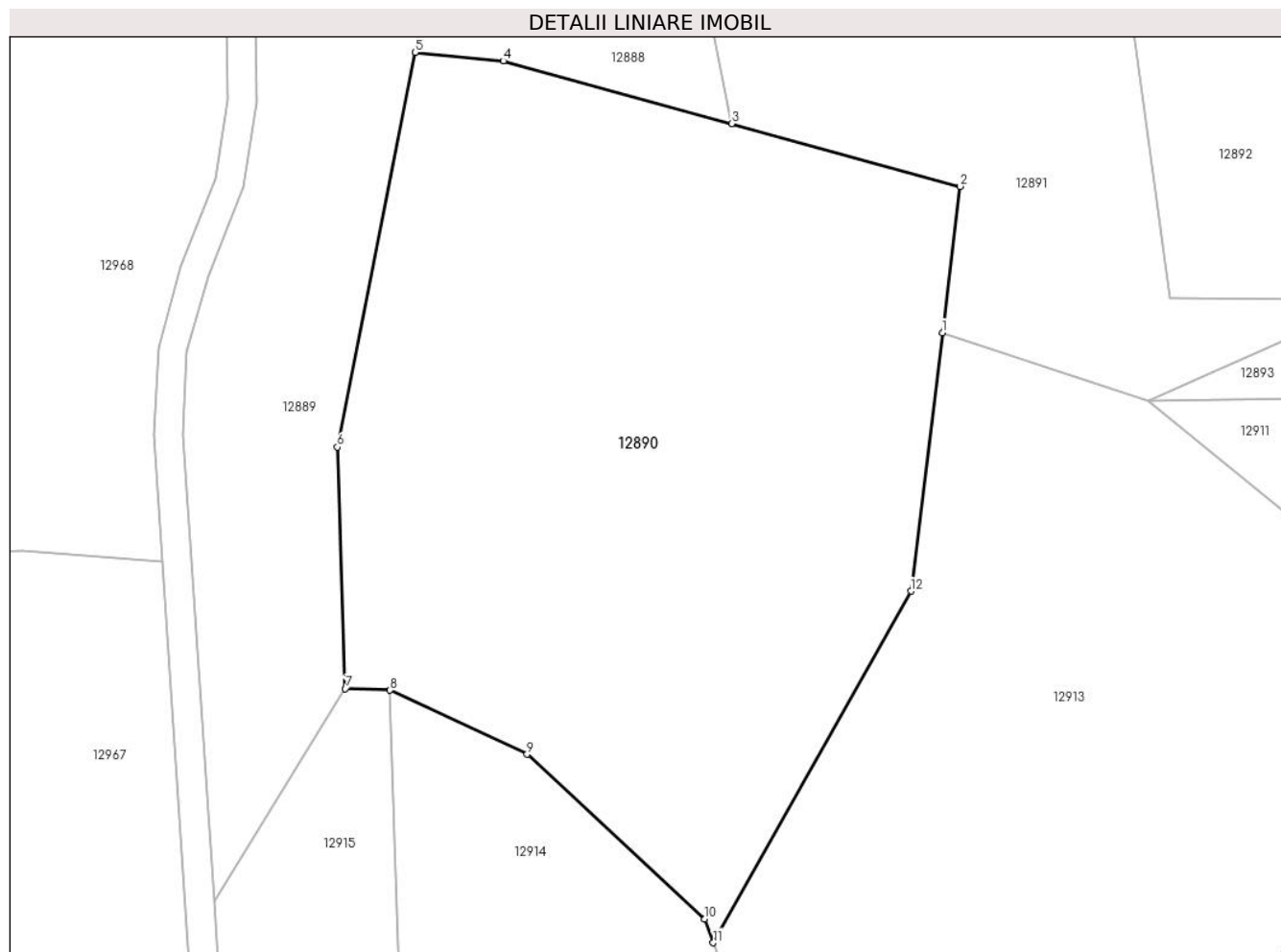
Inscrieri privind dezmembramintele dreptului de proprietate, drepturi reale de garanție și sarcini	Referințe	
2356 / 24/09/1936		
Act nr. 0, din 04/11/1111;		
C1	Intabulare, drept de UZUFRACT VIAGER, cota actuala 1/1 1) GABRIEL RUJA <i>OBSERVATII: (provenita din conversia CF 177-Petrosnita)</i>	A1

Anexa Nr. 1 La Partea I

Teren

Nr cadastral	Suprafața (mp)*	Observații / Referințe
30345	Din acte: 4.157 Masurata: 7.196	30344

* Suprafața este determinată în planul de proiecție Stereo 70.



Date referitoare la teren

Crt	Categorie folosință	Intravilan	Suprafața (mp)	Tarla	Parcelă	Nr. topo	Observații / Referințe
1	arabil	NU	7.196	-	-	1596, Parte din 1521	Arabil în Șes

Lungime Segmente

1) Valorile lungimilor segmentelor sunt obținute din proiecție în plan.

Punct început	X / Y	Punct sfârșit	X / Y	Lungime segment (** (m)
1	285.105,336 429.563,336	2	285.107,783 429.583,456	20.268
2	285.107,783 429.583,456	3	285.076,377 429.592,079	32.568
3	285.076,377 429.592,079	4	285.044,97 429.600,702	32.569
4	285.044,97 429.600,702	5	285.032,85 429.601,888	12.178
5	285.032,85 429.601,888	6	285.022,157 429.547,63	55.302

Punct început	X / Y	Punct sfârșit	X / Y	Lungime segment (** (m)
6	285.022,157 429.547,63	7	285.023,26 429.514,428	33.22
7	285.023,26 429.514,428	8	285.029,402 429.514,198	6.146
8	285.029,402 429.514,198	9	285.048,251 429.505,388	20.806
9	285.048,251 429.505,388	10	285.072,664 429.482,73	33.307
10	285.072,664 429.482,73	11	285.073,842 429.479,48	3.457
11	285.073,842 429.479,48	12	285.101,014 429.527,809	55.444
12	285.101,014 429.527,809	1	285.105,336 429.563,336	35.789

** Lungimile segmentelor sunt determinate în planul de proiecție Stereo 70 și sunt rotunjite la 1 milimetru.

*** Distanța dintre puncte este formată din segmente cumulate ce sunt mai mici decât valoarea 1 milimetru.

**DATE DESPRE IMOBILUL NR. 12891**

Oficiul de Cadastru și Publicitate Imobiliară CARAS-SEVERIN
Biroul de Cadastru și Publicitate Imobiliară Caransebes

A. Partea I. Descrierea imobilului

Nr. CF vechi:325, 582-Petroșnița
Nr. topografic:Parte din 1519/1, 1519/2,
1520, 1521

TEREN Extravilan

Adresa: Jud. Caraș-Severin

Nr. Crt	Nr cadastral Nr. topografic	Suprafața* (mp)	Observații / Referințe
A1		2.674	Sector cadastral:8 Teren neimprejmuit;

B. Partea II. Proprietari și acte

Inscrieri privitoare la dreptul de proprietate și alte drepturi reale		Referințe
/		
Act Normativ nr. 7, din 13/03/1996 emis de PARLAMENTUL ROMÂNIEI;		
B0	SE NOTEAZĂ MENȚIUNEA DE PROPRIETAR NEIDENTIFICAT	A1
Act Administrativ nr. 1776, din 13/05/2024 emis de PRIMĂRIA COMUNEI BUCOȘNIȚA;		
B1	Inscrierea posesiei, drept de PROPRIETATE, dobandit prin Lege, cota actuala 1/1 1) NEIDENTIFICAT NEIDENTIFICAT	A1

C. Partea III. SARCINI .

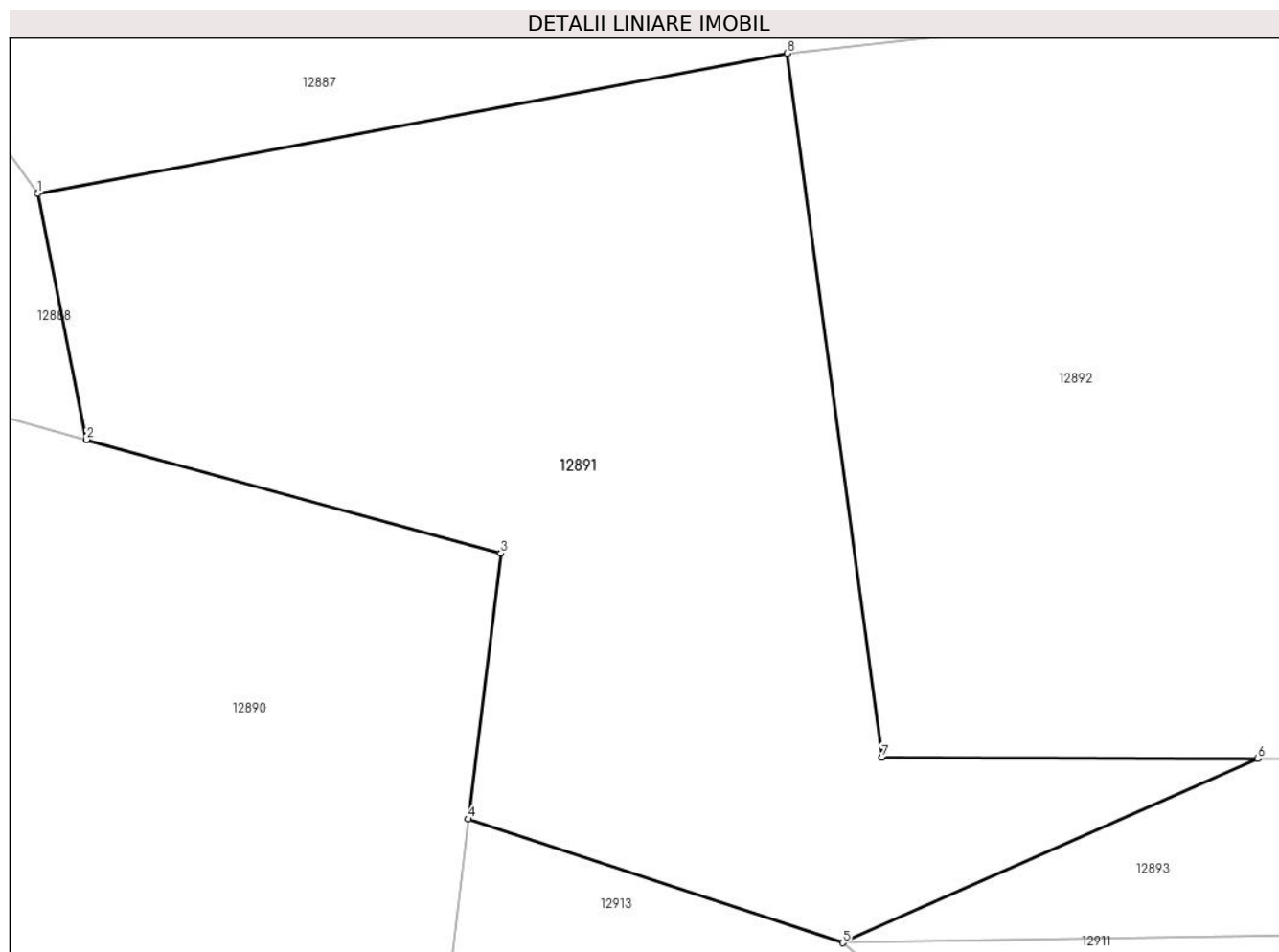
Inscrieri privind dezmembramintele dreptului de proprietate, drepturi reale de garanție și sarcini	Referințe
NU SUNT	

Anexa Nr. 1 La Partea I

Teren

Nr cadastral	Suprafața (mp)*	Observații / Referințe
	2.674	

* Suprafața este determinată în planul de proiecție Stereo 70.



Date referitoare la teren

Crt	Categorie folosință	Intravilan	Suprafața (mp)	Tarla	Parcelă	Nr. topo	Observații / Referințe
1	fâneata	NU	2.674	-	-	Parte din 1519/1, 1519/2, 1520, 1521	Fâneată în Șes

Lungime Segmente

1) Valorile lungimilor segmentelor sunt obținute din proiecție în plan.

Punct început	X / Y	Punct sfârșit	X / Y	Lungime segment (** (m)
1	285.072,682 429.610,703	2	285.076,377 429.592,079	18.987
2	285.076,377 429.592,079	3	285.107,783 429.583,456	32.568
3	285.107,783 429.583,456	4	285.105,336 429.563,336	20.268
4	285.105,336 429.563,336	5	285.133,69 429.553,973	29.86

Punct început	X / Y	Punct sfârșit	X / Y	Lungime segment (** (m)
5	285.133,69 429.553,973	6	285.165,143 429.567,928	34.41
6	285.165,143 429.567,928	7	285.136,651 429.568,028	28.492
7	285.136,651 429.568,028	8	285.129,482 429.621,332	53.784
8	285.129,482 429.621,332	1	285.072,682 429.610,703	57.786

** Lungimile segmentelor sunt determinate în planul de proiecție Stereo 70 și sunt rotunjite la 1 milimetru.

*** Distanța dintre puncte este formată din segmente cumulate ce sunt mai mici decât valoarea 1 milimetru.

**DATE DESPRE IMOBILUL NR. 12892**

Oficiul de Cadastru și Publicitate Imobiliară CARAS-SEVERIN
Biroul de Cadastru și Publicitate Imobiliară Caransebes

A. Partea I. Descrierea imobilului

Nr. CF vechi:325, 582-Petroșnița
Nr. topografic:Parte din 1519/1, 1519/2,
1520, 1521

TEREN Extravilan

Adresa: Jud. Caraș-Severin

Nr. Crt	Nr cadastral Nr. topografic	Suprafața* (mp)	Observații / Referințe
A1		3.261	Sector cadastral:8 Teren neimprejmuit;

B. Partea II. Proprietari și acte

Inscrieri privitoare la dreptul de proprietate și alte drepturi reale		Referințe
/		
Act Normativ nr. 7, din 13/03/1996 emis de PARLAMENTUL ROMÂNIEI;		
B1	Intabulare, drept de PROPRIETATE, dobândit prin Lege, cota actuala 1/1 1) NEIDENTIFICAT NEIDENTIFICAT	A1
Act Normativ nr. 7, din 13/03/1996 emis de PARLAMENTUL ROMÂNIEI (ADEVERINȚA 2459/08.05.2023, EMISĂ DE PRIMĂRIA COMUNEI BUCOȘNIȚA);		
B2	Se notează posesia faptică în favoarea lui 1) ISAC DANIEL-AUREL	A1

C. Partea III. SARCINI .

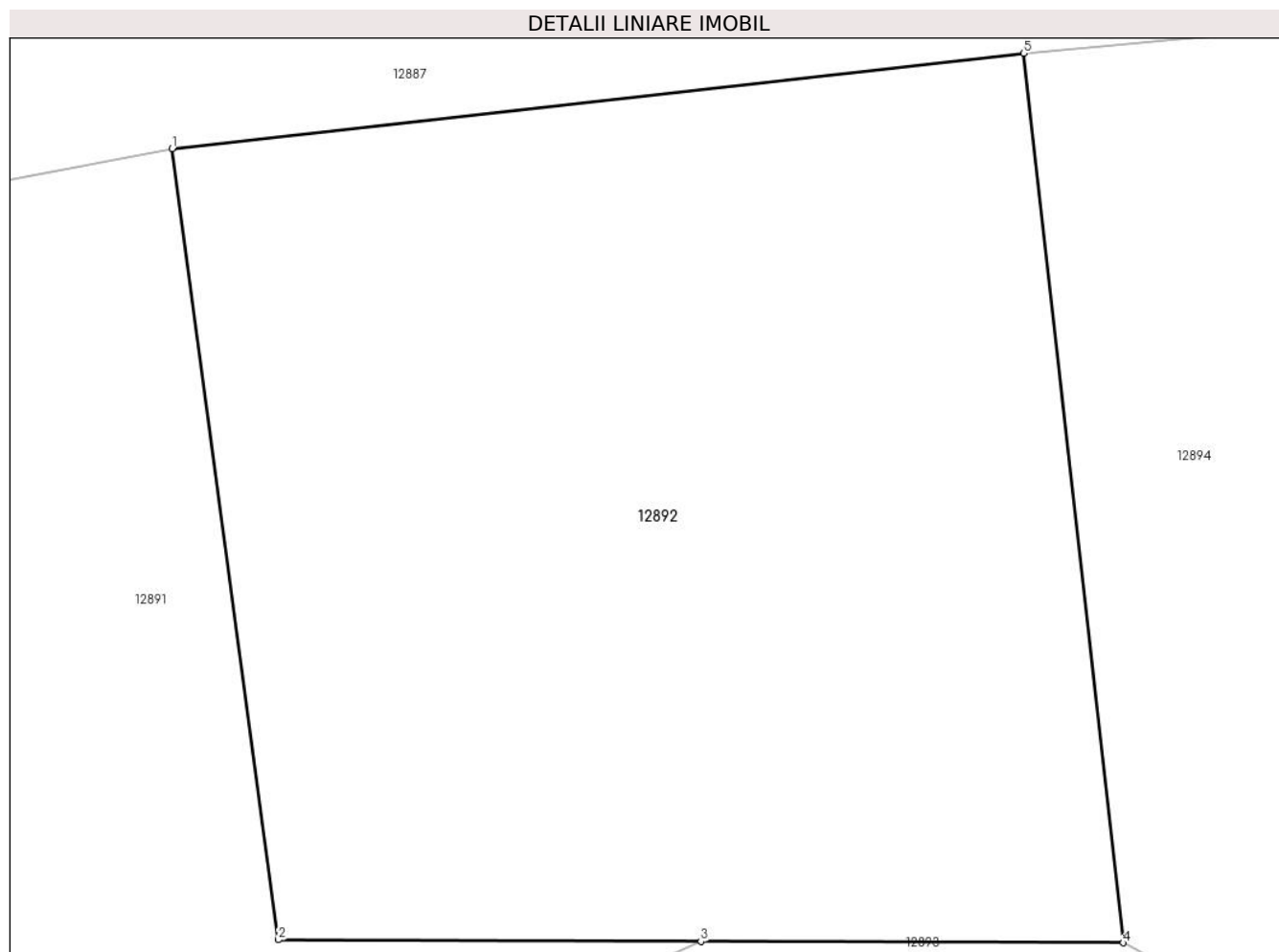
Inscrieri privind dezmembramintele dreptului de proprietate, drepturi reale de garanție și sarcini	Referințe
NU SUNT	

Anexa Nr. 1 La Partea I

Teren

Nr cadastral	Suprafața (mp)*	Observații / Referințe
	3.261	

* Suprafața este determinată în planul de proiecție Stereo 70.



Date referitoare la teren

Crt	Categorie folosință	Intravilan	Suprafața (mp)	Tarla	Parcelă	Nr. topo	Observații / Referințe
1	faneata	NU	3.261	-	-	Parte din 1519/1, 1519/2, 1520, 1521	Fâneată în Șes

Lungime Segmente

1) Valorile lungimilor segmentelor sunt obținute din proiecție în plan.

Punct început	X / Y	Punct sfârșit	X / Y	Lungime segment (** (m)
1	285.129,482 429.621,332	2	285.136,651 429.568,028	53.784
2	285.136,651 429.568,028	3	285.165,143 429.567,928	28.492
3	285.165,143 429.567,928	4	285.193,635 429.567,828	28.492
4	285.193,635 429.567,828	5	285.186,914 429.627,771	60.319

Punct început	X / Y	Punct sfârșit	X / Y	Lungime segment (** (m)
5	285.186,914 429.627,771	1	285.129,482 429.621,332	57.792

** Lungimile segmentelor sunt determinate în planul de proiecție Stereo 70 și sunt rotunjite la 1 milimetru.

*** Distanța dintre puncte este formată din segmente cumulate ce sunt mai mici decât valoarea 1 milimetru.

**DATE DESPRE IMOBILUL NR. 12893**

Oficiul de Cadastru și Publicitate Imobiliară CARAS-SEVERIN
Biroul de Cadastru și Publicitate Imobiliară Caransebes

A. Partea I. Descrierea imobilului

Nr. CF vechi: 325, 314, 582, 533-Petroșnița
Nr. topografic: Parte din 1593/1, 1593/2,
1593/3 și 1527

TEREN Extravilan

Adresa: Jud. Caraș-Severin

Nr. Crt	Nr cadastral Nr. topografic	Suprafața* (mp)	Observații / Referințe
A1		733	Sector cadastral:8 Teren neimprejmuit;

B. Partea II. Proprietari și acte

Inscrieri privitoare la dreptul de proprietate și alte drepturi reale		Referințe
/		
Act Normativ nr. 7, din 13/03/1996 emis de PARLAMENTUL ROMÂNIEI;		
B1	Inscrierea posesiei, drept de PROPRIETATE, dobandit prin Lege, cota actuala 1/1 1) NEIDENTIFICAT NEIDENTIFICAT	A1
B2	SE NOTEAZĂ MENȚIUNEA DE PROPRIETAR NEIDENTIFICAT	A1

C. Partea III. SARCINI .

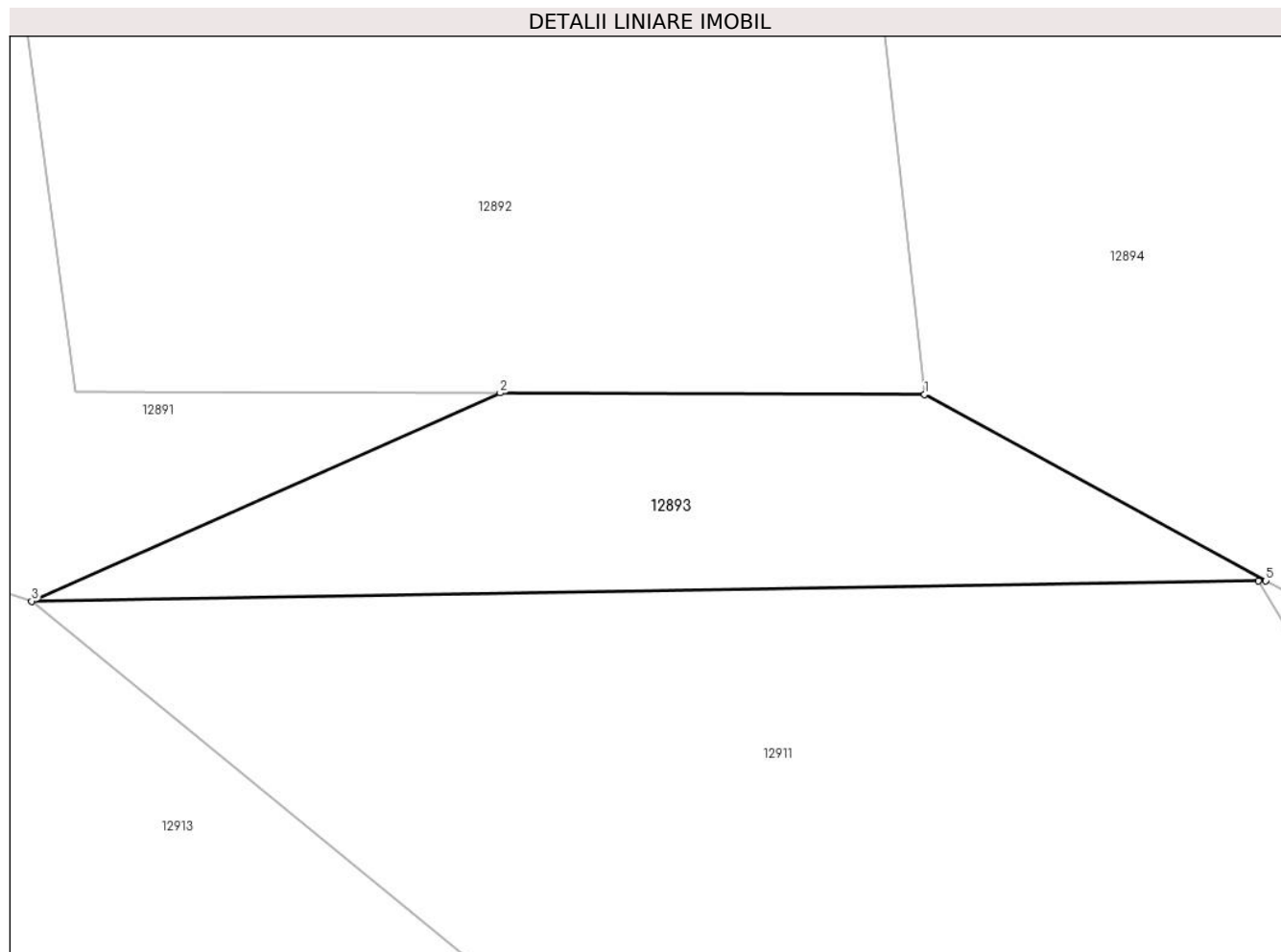
Inscrieri privind dezmembramintele dreptului de proprietate, drepturi reale de garanție și sarcini	Referințe
NU SUNT	

Anexa Nr. 1 La Partea I

Teren

Nr cadastral	Suprafața (mp)*	Observații / Referințe
	733	

* Suprafața este determinată în planul de proiecție Stereo 70.



Date referitoare la teren

Crt	Categorie folosință	Intravilan	Suprafața (mp)	Tarla	Parcelă	Nr. topo	Observații / Referințe
1	faneata	NU	733	-	-	Parte din 1593/1, 1593/2, 1593/3 și 1527	Fâneată în Dealu Mare

Lungime Segmente

1) Valorile lungimilor segmentelor sunt obținute din proiecție în plan.

Punct început	X / Y	Punct sfârșit	X / Y	Lungime segment (** (m)
1	285.193,635 429.567,828	2	285.165,143 429.567,928	28.492
2	285.165,143 429.567,928	3	285.133,69 429.553,973	34.41
3	285.133,69 429.553,973	4	285.216,034 429.555,342	82.355

Punct început	X / Y	Punct sfârșit	X / Y	Lungime segment (** (m)
4	285.216,034 429.555,342	5	285.216,531 429.555,342	0.497
5	285.216,531 429.555,342	1	285.193,635 429.567,828	26.079

** Lungimile segmentelor sunt determinate în planul de proiecție Stereo 70 și sunt rotunjite la 1 milimetru.

*** Distanța dintre puncte este formată din segmente cumulate ce sunt mai mici decât valoarea 1 milimetru.

**DATE DESPRE IMOBILUL NR. 12894**

Oficiul de Cadastru și Publicitate Imobiliară CARAS-SEVERIN
Biroul de Cadastru și Publicitate Imobiliară Caransebes

A. Partea I. Descrierea imobilului

Nr. CF vechi: 325, 314, 582-Petroșnița
Nr. topografic: Parte din 1521, 1592/1
1592/2, 1593/1, 1593/2, 1593/3

TEREN Extravilan

Adresa: Jud. Caraș-Severin

Nr. Crt	Nr cadastral Nr. topografic	Suprafața* (mp)	Observații / Referințe
A1		5.000	Sector cadastral: 8 Teren neimprejmuit;

B. Partea II. Proprietari și acte

Inscrieri privitoare la dreptul de proprietate și alte drepturi reale		Referințe
/		
Act Normativ nr. 7, din 13/03/1996 emis de PARLAMENTUL ROMÂNIEI;		
B1	Intabulare, drept de PROPRIETATE, dobândit prin Lege, cota actuala 1/1 1) NEIDENTIFICAT NEIDENTIFICAT	A1
Act Normativ nr. 7, din 13/03/1996 emis de PARLAMENTUL ROMÂNIEI (ADEVÉRINȚA 2449/08.05.2023, EMISĂ DE PRIMĂRIA COMUNEI BUCOȘNIȚA);		
B2	Se notează posesia faptică în favoarea lui 1) IOVANOVICI GHEORGHE-FILARET	A1

C. Partea III. SARCINI .

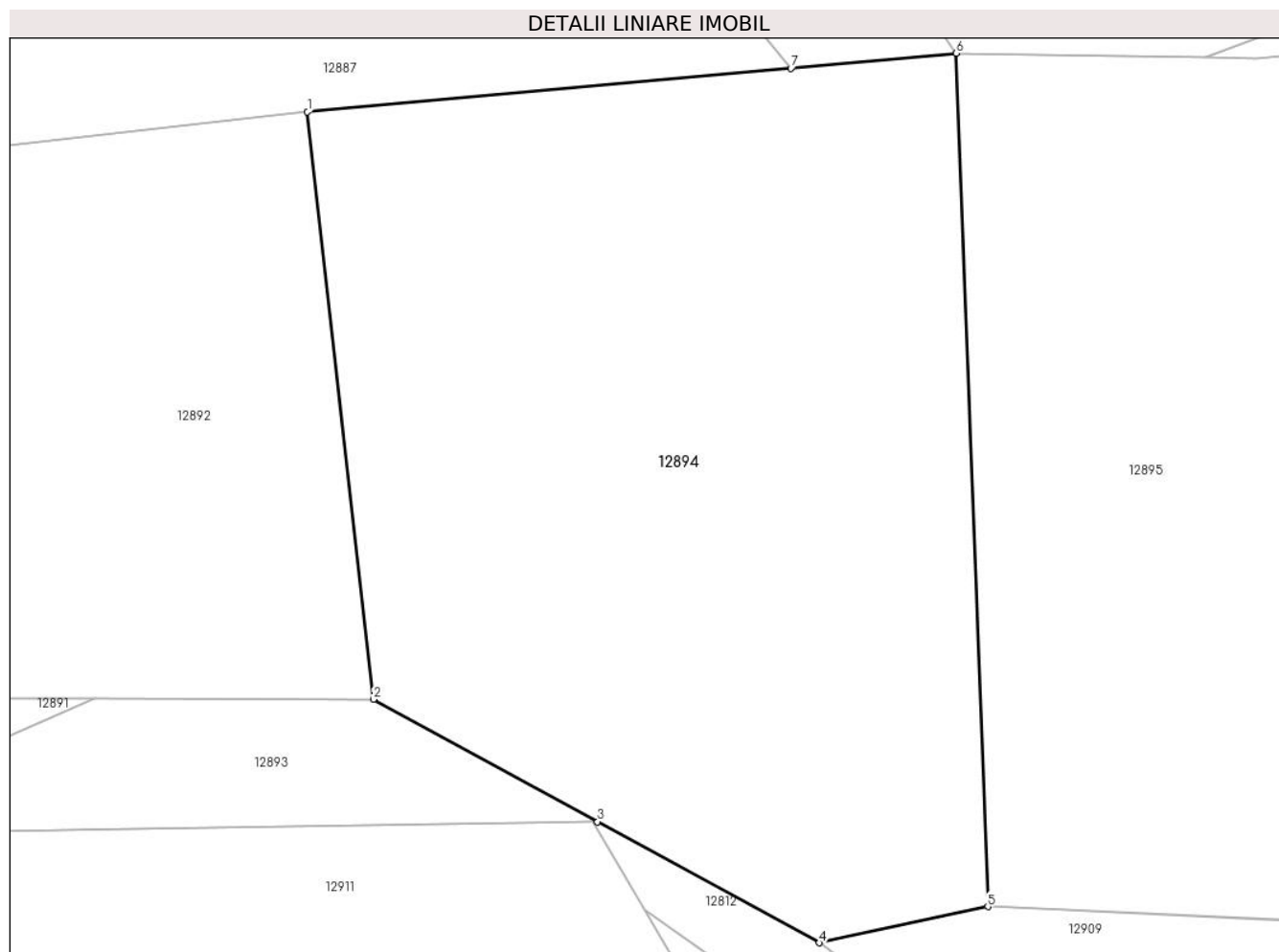
Inscrieri privind dezmembramentele dreptului de proprietate, drepturi reale de garanție și sarcini	Referințe
NU SUNT	

Anexa Nr. 1 La Partea I

Teren

Nr cadastral	Suprafața (mp)*	Observații / Referințe
	5.000	

* Suprafața este determinată în planul de proiecție Stereo 70.



Date referitoare la teren

Crt	Categorie folosință	Intravilan	Suprafața (mp)	Tarla	Parcelă	Nr. topo	Observații / Referințe
1	faneata	NU	5.000	-	-	Parte din 1521, 1592/1, 1592/2, 1593/1, 1593/2, 1593/3	Fâneată în Dealu Mare

Lungime Segmente

1) Valorile lungimilor segmentelor sunt obținute din proiecție în plan.

Punct început	X / Y	Punct sfârșit	X / Y	Lungime segment (** (m)
1	285.186,914 429.627,771	2	285.193,635 429.567,828	60.319
2	285.193,635 429.567,828	3	285.216,531 429.555,342	26.079
3	285.216,531 429.555,342	4	285.239,18 429.542,991	25.798

Punct început	X / Y	Punct sfârșit	X / Y	Lungime segment (** (m)
4	285.239,18 429.542,991	5	285.256,383 429.546,678	17.594
5	285.256,383 429.546,678	6	285.253,148 429.633,75	87.132
6	285.253,148 429.633,75	7	285.236,265 429.632,226	16.952
7	285.236,265 429.632,226	1	285.186,914 429.627,771	49.552

** Lungimile segmentelor sunt determinate în planul de proiecție Stereo 70 și sunt rotunjite la 1 milimetru.

*** Distanța dintre puncte este formată din segmente cumulate ce sunt mai mici decât valoarea 1 milimetru.

**DATE DESPRE IMOBILUL NR. 12895**

Oficiul de Cadastru și Publicitate Imobiliară CARAS-SEVERIN
Biroul de Cadastru și Publicitate Imobiliară Caransebes

A. Partea I. Descrierea imobilului

Nr. CF vechi:10, 314, 356, 325, 582-
Petroșnița

Nr. topografic:1416, Parte din 1417, 1415,
1521, 1592/1, 1592/2, 1593/1, 1593/2,
1593/3

TEREN Extravilan

Adresa: Jud. Caraș-Severin

Nr. Crt	Nr cadastral Nr. topografic	Suprafața* (mp)	Observații / Referințe
A1	30171	9.460	Sector cadastral:8 Teren neimprejmuit; 31167

B. Partea II. Proprietari și acte

Inscrieri privitoare la dreptul de proprietate și alte drepturi reale		Referințe
/		
Act Normativ nr. 7, din 13/03/1996 emis de PARLAMENTUL ROMÂNIEI;		
B1	Intabulare, drept de PROPRIETATE, dobândit prin Lege, cota actuala 1/1 1) NEIDENTIFICAT NEIDENTIFICAT	A1
Act Normativ nr. 7, din 13/03/1996 emis de PARLAMENTUL ROMÂNIEI (ADEVÉRINȚA 4788/25.09.2023, EMISĂ DE PRIMĂRIA COMUNEI BUCOȘNIȚA);		
B2	Se notează posesia faptică în favoarea lui 1) IOVANOVICI IOSIF	A1

C. Partea III. SARCINI .

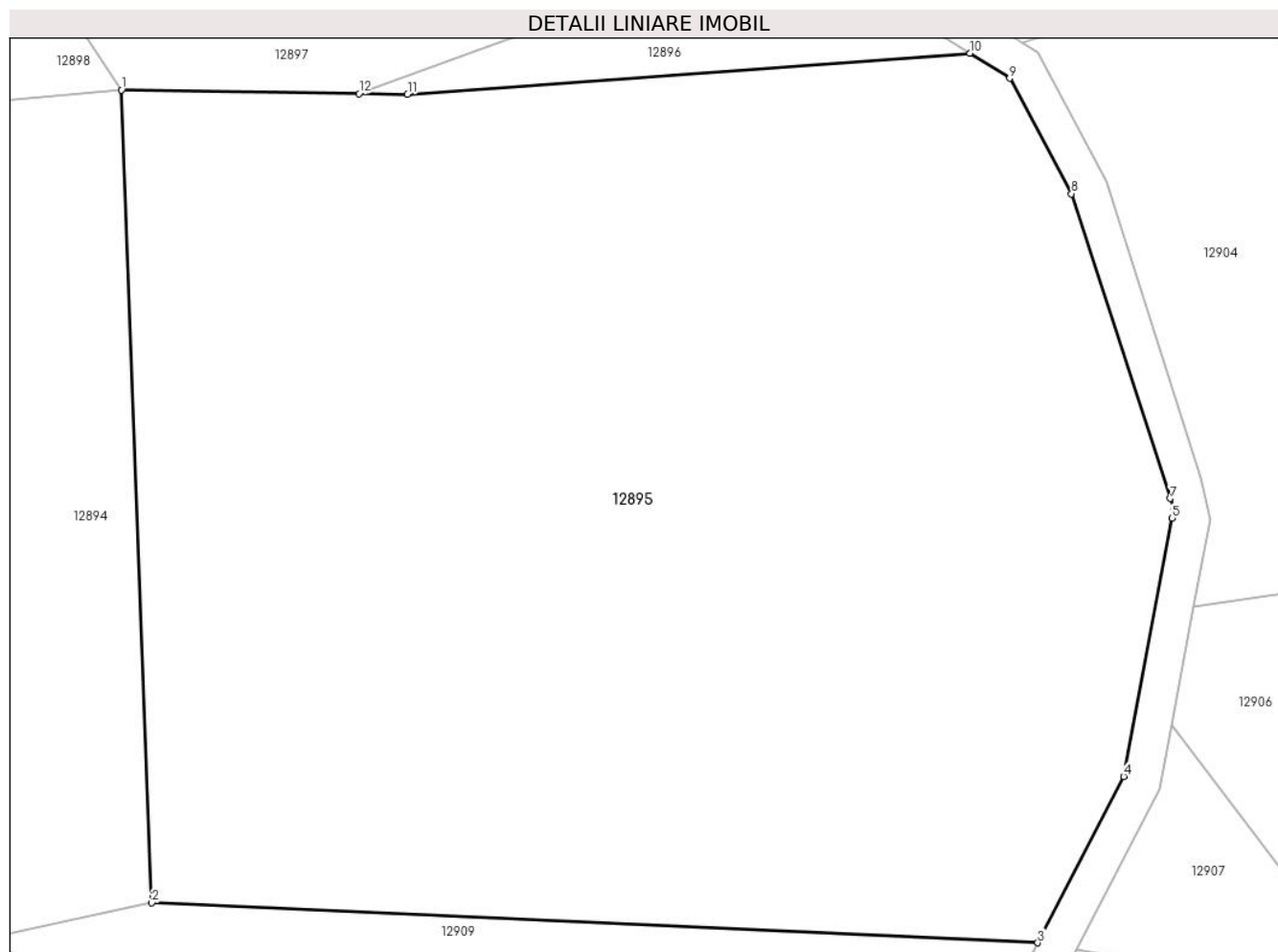
Inscrieri privind dezmembramintele dreptului de proprietate, drepturi reale de garanție și sarcini	Referințe
NU SUNT	

Anexa Nr. 1 La Partea I

Teren

Nr cadastral	Suprafața (mp)*	Observații / Referințe
30171	9.460	31167

* Suprafața este determinată în planul de proiecție Stereo 70.



Date referitoare la teren

Crt	Categorie folosință	Intravilan	Suprafața (mp)	Tarla	Parcelă	Nr. topo	Observații / Referințe
1	faneata	NU	9.460	-	-	1416, Parte din 1417, 1415, 1521, 1592/1, 1592/2, 1593/1, 1593/2, 1593/3	Fâneată în Șes

Lungime Segmente

1) Valorile lungimilor segmentelor sunt obținute din proiecție în plan.

Punct început	X / Y	Punct sfârșit	X / Y	Lungime segment (** (m)
1	285.253,148 429.633,75	2	285.256,383 429.546,678	87.132
2	285.256,383 429.546,678	3	285.351,371 429.542,401	95.084

Punct început	X / Y	Punct sfârșit	X / Y	Lungime segment (** (m)
3	285.351,371 429.542,401	4	285.360,572 429.560,22	20.054
4	285.360,572 429.560,22	5	285.365,783 429.587,891	28.157
5	285.365,783 429.587,891	6	285.365,956 429.588,807	0.932
6	285.365,956 429.588,807	7	285.365,573 429.589,986	1.24
7	285.365,573 429.589,986	8	285.354,984 429.622,635	34.323
8	285.354,984 429.622,635	9	285.348,354 429.634,991	14.022
9	285.348,354 429.634,991	10	285.344,085 429.637,684	5.047
10	285.344,085 429.637,684	11	285.283,813 429.633,272	60.433
11	285.283,813 429.633,272	12	285.278,604 429.633,353	5.21
12	285.278,604 429.633,353	1	285.253,148 429.633,75	25.459

** Lungimile segmentelor sunt determinate în planul de proiecție Stereo 70 și sunt rotunjite la 1 milimetru.

*** Distanța dintre puncte este formată din segmente cumulate ce sunt mai mici decât valoarea 1 milimetru.

**DATE DESPRE IMOBILUL NR. 12896**

Oficiul de Cadastru și Publicitate Imobiliară CARAS-SEVERIN
Biroul de Cadastru și Publicitate Imobiliară Caransebes

A. Partea I. Descrierea imobilului

TEREN Extravilan

Nr. CF vechi:10-Petroşniţa
Nr. topografic:Parte din 1417

Adresa: Jud. Caraş-Severin

Nr. Crt	Nr cadastral Nr. topografic	Suprafaţa* (mp)	Observații / Referințe
A1	30171	Din acte: 5.110 Masurata: 465	Sector cadastral:8 Teren neimprejmuit;

B. Partea II. Proprietari și acte

Inscrieri privitoare la dreptul de proprietate și alte drepturi reale		Referințe
981 / 20/06/1991		
Certificat De Mostenitor nr. 219/1991, din 04/11/1111;		
B1	Intabulare, drept de PROPRIETATE, dobandit prin Succesiune, cota actuala 16/64, cota initiala 16/64 1) DRAGU VICTORIA , nascuta Bacila <i>OBSERVATII: (provenita din conversia CF 10)</i>	A1
B2	Intabulare, drept de PROPRIETATE, dobandit prin Succesiune, cota actuala 16/64, cota initiala 16/64 1) PANTEA VIORICA MARIA , nascuta Bacila <i>OBSERVATII: (provenita din conversia CF 10)</i>	A1
B3	Intabulare, drept de PROPRIETATE, dobandit prin Succesiune, cota actuala 16/64, cota initiala 16/64 1) APADEAN IOAN <i>OBSERVATII: (provenita din conversia CF 10)</i>	A1
B4	Intabulare, drept de PROPRIETATE, dobandit prin Succesiune, cota actuala 3/64, cota initiala 3/64 1) BACILA MAGDALENA , nascuta Mita <i>OBSERVATII: (provenita din conversia CF 10)</i>	A1
B5	Intabulare, drept de PROPRIETATE, dobandit prin Succesiune, cota actuala 13/64, cota initiala 13/64 1) BACILA EUGEN <i>OBSERVATII: (provenita din conversia CF 10)</i>	A1

C. Partea III. SARCINI .

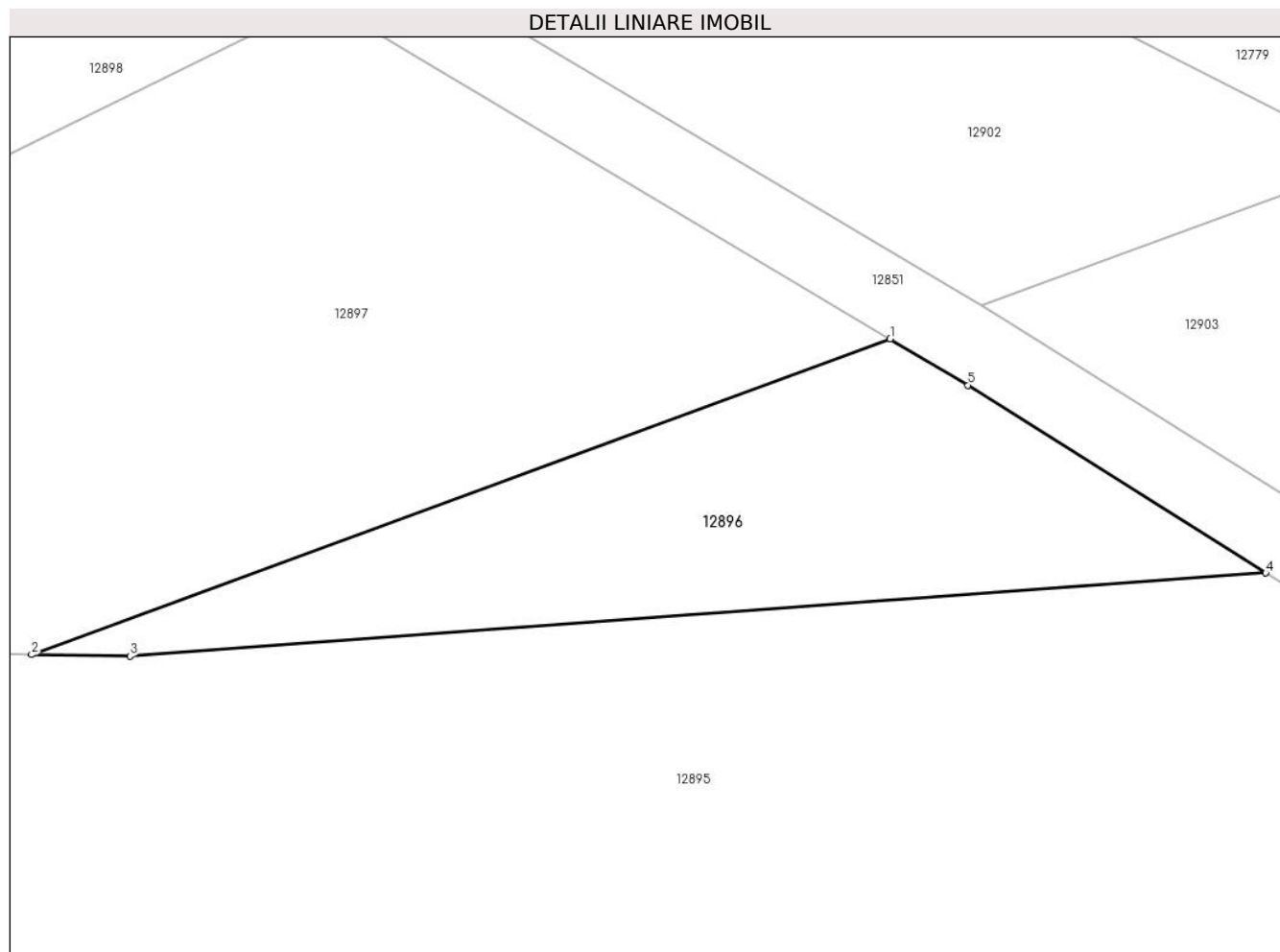
Inscrieri privind dezmembramintele dreptului de proprietate, drepturi reale de garanție și sarcini	Referințe
NU SUNT	

Anexa Nr. 1 La Partea I

Teren

Nr cadastral	Suprafața (mp)*	Observații / Referințe
30171	Din acte: 5.110 Masurata: 465	

* Suprafața este determinată în planul de proiecție Stereo 70.



Date referitoare la teren

Crt	Categorie folosință	Intravilan	Suprafața (mp)	Tarla	Parcelă	Nr. topo	Observații / Referințe
1	faneata	NU	465	-	-	Parte din 1417	Fâneată în Șes, restul de suprafață se regăsește la id 12903, 12895, 12897, 12902

Lungime Segmente

1) Valorile lungimilor segmentelor sunt obținute din proiecție în plan.

Punct început	X / Y	Punct sfârșit	X / Y	Lungime segment (** (m)
1	285.324,162 429.650,103	2	285.278,604 429.633,353	48.54
2	285.278,604 429.633,353	3	285.283,813 429.633,272	5.21
3	285.283,813 429.633,272	4	285.344,085 429.637,684	60.433
4	285.344,085 429.637,684	5	285.328,288 429.647,646	18.676

Punct început	X / Y	Punct sfârșit	X / Y	Lungime segment (** (m)
5	285.328,288 429.647,646	1	285.324,162 429.650,103	4.802

** Lungimile segmentelor sunt determinate în planul de proiecție Stereo 70 și sunt rotunjite la 1 milimetru.

*** Distanța dintre puncte este formată din segmente cumulate ce sunt mai mici decât valoarea 1 milimetru.

**DATE DESPRE IMOBILUL NR. 12897**

Oficiul de Cadastru și Publicitate Imobiliară CARAS-SEVERIN
Biroul de Cadastru și Publicitate Imobiliară Caransebes

A. Partea I. Descrierea imobilului

TEREN Extravilan

Nr. CF vechi:10, 1172-Petroșnița
Nr. topografic:Parte din 1417, 1418

Adresa: Jud. Caraș-Severin

Nr. Crt	Nr cadastral Nr. topografic	Suprafața* (mp)	Observații / Referințe
A1		1.447	Sector cadastral:8 Teren neimprejmuit; 30171

B. Partea II. Proprietari și acte

Inscrieri privitoare la dreptul de proprietate și alte drepturi reale		Referințe
/		
Act Normativ nr. 7, din 13/03/1996 emis de PARLAMENTUL ROMÂNIEI;		
B1	Intabulare, drept de PROPRIETATE, dobândit prin Lege, cota actuala 1/1 1) NEIDENTIFICAT NEIDENTIFICAT	A1
Act Normativ nr. 7, din 13/03/1996 emis de PARLAMENTUL ROMÂNIEI (ADEVÉRINȚA 4606/14.09.2023, EMISĂ DE PRIMĂRIA COMUNEI BUCOȘNIȚA);		
B2	Se notează posesia faptică în favoarea lui 1) GHERGA ILIE	A1

C. Partea III. SARCINI .

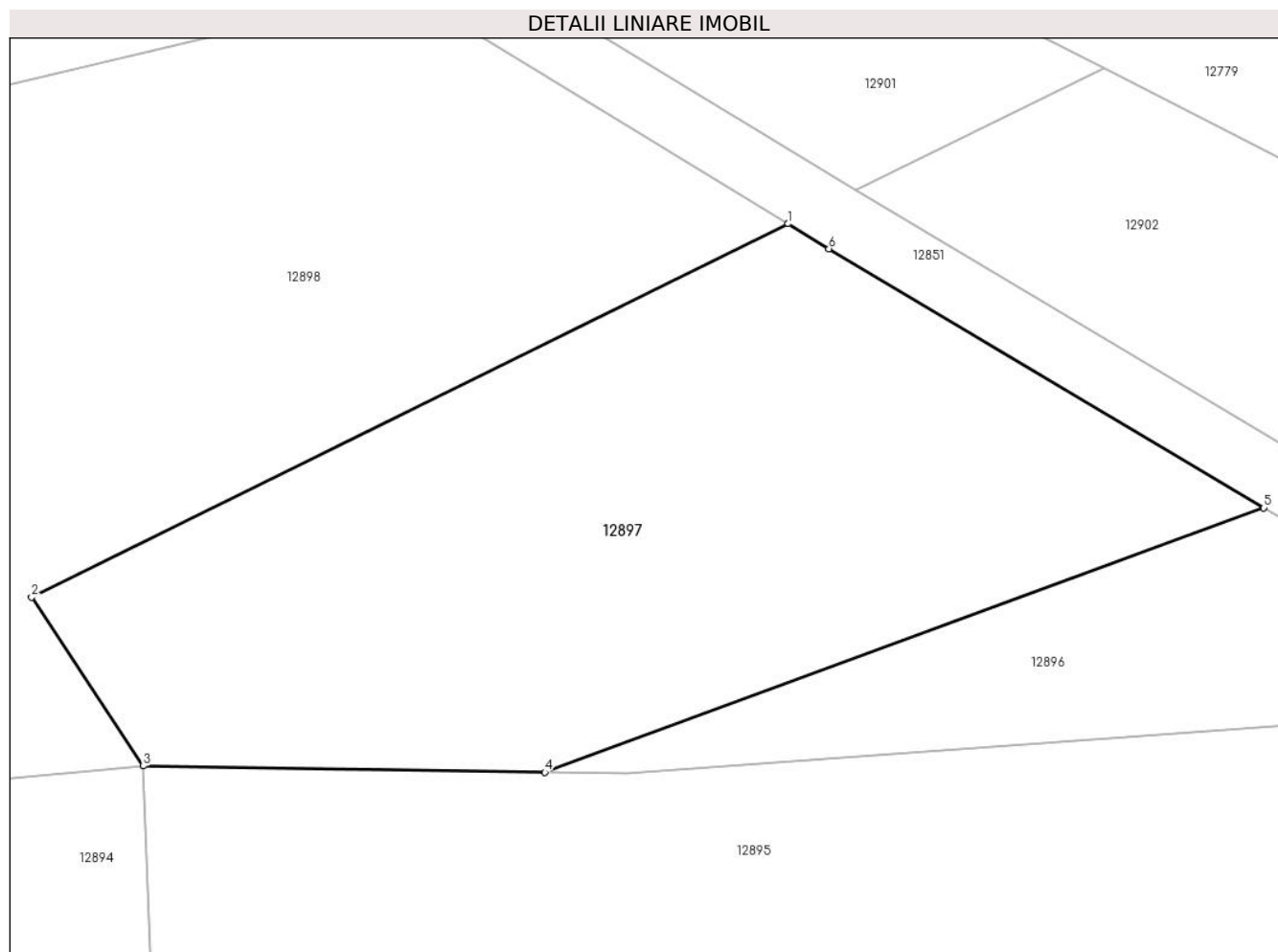
Inscrieri privind dezmembramintele dreptului de proprietate, drepturi reale de garanție și sarcini	Referințe
NU SUNT	

Anexa Nr. 1 La Partea I

Teren

Nr cadastral	Suprafața (mp)*	Observații / Referințe
	1.447	30171

* Suprafața este determinată în planul de proiecție Stereo 70.



Date referitoare la teren

Crt	Categorie folosință	Intravilan	Suprafața (mp)	Tarla	Parcelă	Nr. topo	Observații / Referințe
1	faneata	NU	1.447	-	-	Parte din 1417, 1418	Fâneată în Șes

Lungime Segmente

1) Valorile lungimilor segmentelor sunt obținute din proiecție în plan.

Punct început	X / Y	Punct sfârșit	X / Y	Lungime segment (** (m)
1	285.294,024 429.668,09	2	285.246,075 429.644,451	53.459
2	285.246,075 429.644,451	3	285.253,148 429.633,75	12.827
3	285.253,148 429.633,75	4	285.278,604 429.633,353	25.459
4	285.278,604 429.633,353	5	285.324,162 429.650,103	48.54
5	285.324,162 429.650,103	6	285.296,61 429.666,51	32.067

Punct început	X / Y	Punct sfârșit	X / Y	Lungime segment (** (m)
6	285.296,61 429.666,51	1	285.294,024 429.668,09	3.03

** Lungimile segmentelor sunt determinate în planul de proiecție Stereo 70 și sunt rotunjite la 1 milimetru.

*** Distanța dintre puncte este formată din segmente cumulate ce sunt mai mici decât valoarea 1 milimetru.

**DATE DESPRE IMOBILUL NR. 12898**

Oficiul de Cadastru și Publicitate Imobiliară CARAS-SEVERIN
Biroul de Cadastru și Publicitate Imobiliară Caransebes

A. Partea I. Descrierea imobilului

Nr. CF vechi: 242, 168, 1172, 703, 325, 582-
Petroșnița

Nr. topografic: Parte din 1519/1, 1519/2,
1518, 1419/1, 1419/2, 1418

TEREN Extravilan

Adresa: Jud. Caraș-Severin

Nr. Crt	Nr cadastral Nr. topografic	Suprafața* (mp)	Observații / Referințe
A1		2.111	Sector cadastral: 8 Teren neimprejmuit; 31641

B. Partea II. Proprietari și acte

Inscrieri privitoare la dreptul de proprietate și alte drepturi reale		Referințe
/		
Act Administrativ nr. 1, din 01/01/2024 emis de -;		
B1	Inscrierea posesiei, drept de PROPRIETATE, dobandit prin Lege, cota actuala 1/1 1) NEIDENTIFICAT NEIDENTIFICAT	A1
Act Normativ nr. 7, din 13/03/1996 emis de PARLAMENTUL ROMÂNIEI;		
B2	SE NOTEAZĂ MENȚIUNEA DE PROPRIETAR NEIDENTIFICAT	A1

C. Partea III. SARCINI .

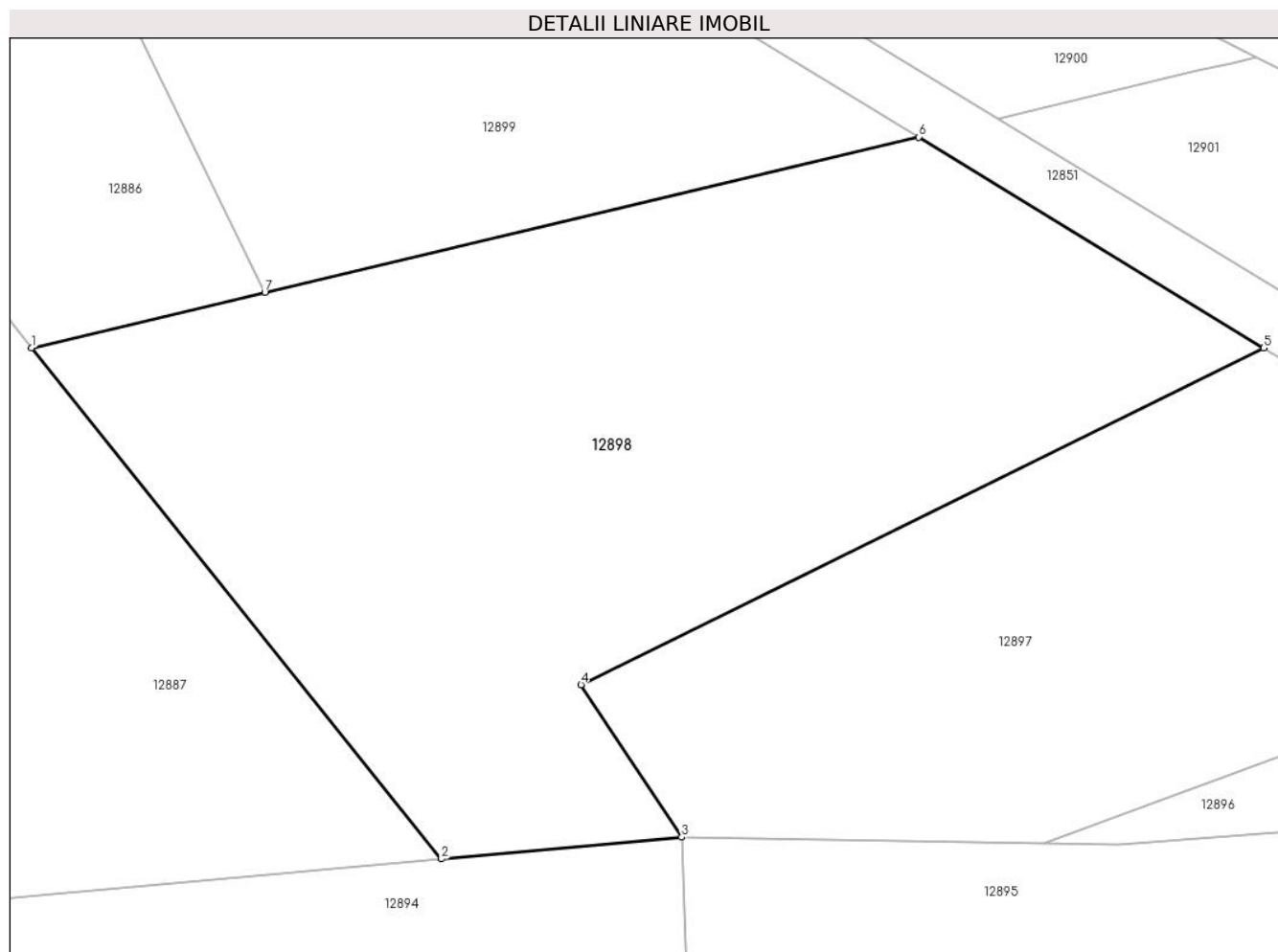
Inscrieri privind dezmembramintele dreptului de proprietate, drepturi reale de garanție și sarcini	Referințe
NU SUNT	

Anexa Nr. 1 La Partea I

Teren

Nr cadastral	Suprafața (mp)*	Observații / Referințe
	2.111	31641

* Suprafața este determinată în planul de proiecție Stereo 70.



Date referitoare la teren

Crt	Categorie folosință	Intra vilan	Suprafața (mp)	Tarla	Parcelă	Nr. topo	Observații / Referințe
1	faneata	NU	2.111	-	-	Parte din 1519/1, 1519/2, 1518, 1419/1, 1419/2, 1418	Fâneată în Șes

Lungime Segmente

1) Valorile lungimilor segmentelor sunt obținute din proiecție în plan.

Punct început	X / Y	Punct sfârșit	X / Y	Lungime segment (** (m)
1	285.207,486 429.668,106	2	285.236,265 429.632,226	45.996
2	285.236,265 429.632,226	3	285.253,148 429.633,75	16.952
3	285.253,148 429.633,75	4	285.246,075 429.644,451	12.827

Punct început	X / Y	Punct sfârșit	X / Y	Lungime segment (** (m)
4	285.246,075 429.644,451	5	285.294,024 429.668,09	53.459
5	285.294,024 429.668,09	6	285.269,81 429.682,888	28.378
6	285.269,81 429.682,888	7	285.223,866 429.671,991	47.219
7	285.223,866 429.671,991	1	285.207,486 429.668,106	16.834

** Lungimile segmentelor sunt determinate în planul de proiecție Stereo 70 și sunt rotunjite la 1 milimetru.

*** Distanța dintre puncte este formată din segmente cumulate ce sunt mai mici decât valoarea 1 milimetru.

**DATE DESPRE IMOBILUL NR. 12899**

Oficiul de Cadastru și Publicitate Imobiliară CARAS-SEVERIN
Biroul de Cadastru și Publicitate Imobiliară Caransebes

A. Partea I. Descrierea imobilului

TEREN Extravilan

Nr. CF vechi:242, 168-Petroșnița
Nr. topografic:Parte din 1419/1 și 1419/2

Adresa: Jud. Caraș-Severin

Nr. Crt	Nr cadastral Nr. topografic	Suprafața* (mp)	Observații / Referințe
A1		1.075	Sector cadastral:8 Teren neimprejmuit;

B. Partea II. Proprietari și acte

Inscrieri privitoare la dreptul de proprietate și alte drepturi reale		Referințe
/		
Act Administrativ nr. 1776, din 13/05/2024 emis de PRIMĂRIA COMUNEI BUCOȘNIȚA;		
B1	Inscrierea posesiei, drept de PROPRIETATE, dobandit prin Lege, cota actuala 1/1 1) NEIDENTIFICAT NEIDENTIFICAT	A1
Act Normativ nr. 7, din 13/03/1996 emis de PARLAMENTUL ROMÂNIEI;		
B2	SE NOTEAZĂ MENȚIUNEA DE PROPRIETAR NEIDENTIFICAT	A1

C. Partea III. SARCINI .

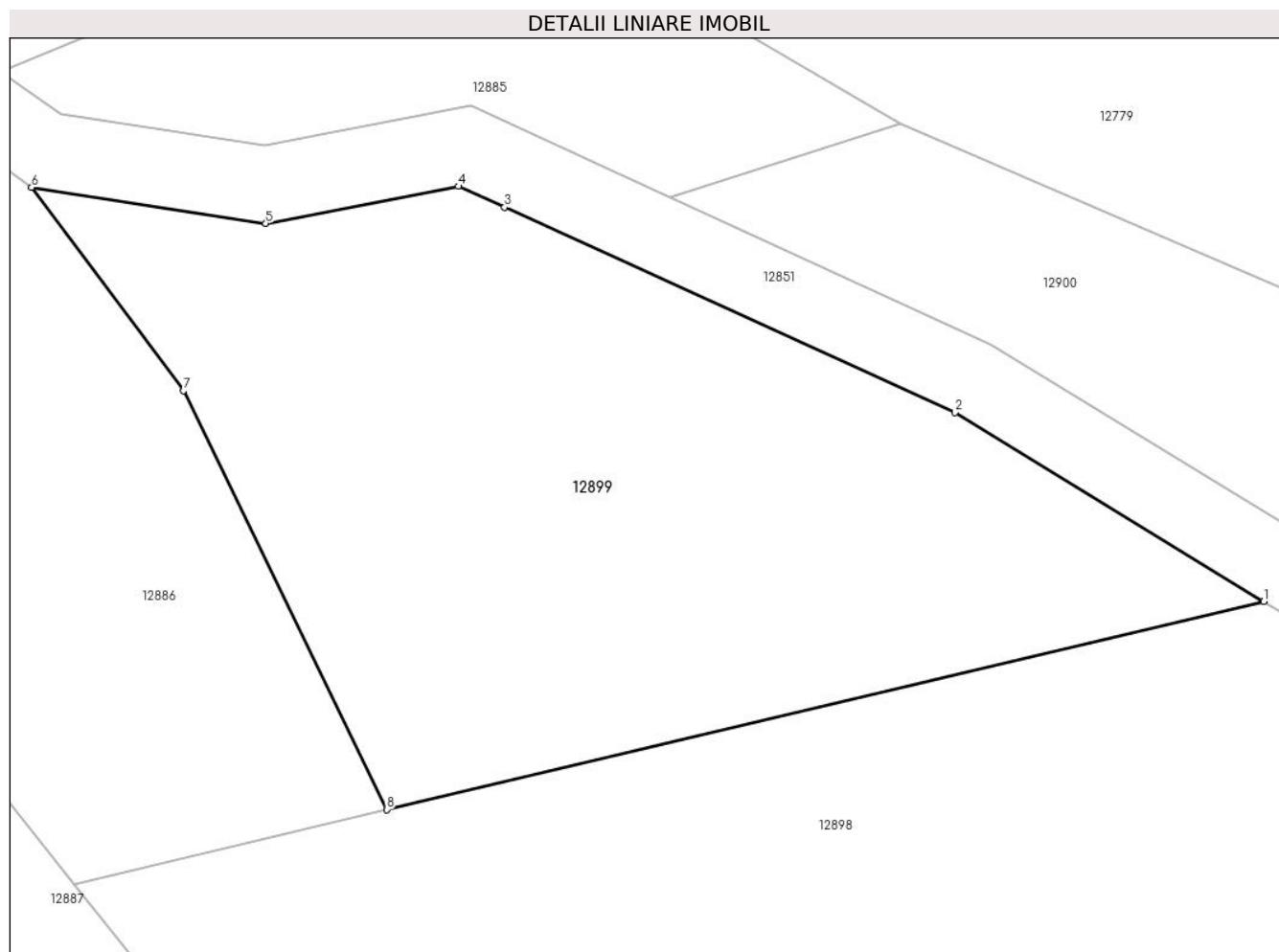
Inscrieri privind dezmembramintele dreptului de proprietate, drepturi reale de garanție și sarcini	Referințe
NU SUNT	

Anexa Nr. 1 La Partea I

Teren

Nr cadastral	Suprafața (mp)*	Observații / Referințe
	1.075	

* Suprafața este determinată în planul de proiecție Stereo 70.



Date referitoare la teren

Crt	Categorie folosință	Intravilan	Suprafața (mp)	Tarla	Parcelă	Nr. topo	Observații / Referințe
1	fâneata	NU	1.075	-	-	Parte din 1419/1 și 1419/2	Fâneată în Dealu Mare

Lungime Segmente

1) Valorile lungimilor segmentelor sunt obținute din proiecție în plan.

Punct început	X / Y	Punct sfârșit	X / Y	Lungime segment (** (m)
1	285.269,81 429.682,888	2	285.253,635 429.692,773	18.956
2	285.253,635 429.692,773	3	285.230,034 429.703,522	25.934
3	285.230,034 429.703,522	4	285.227,624 429.704,62	2.648
4	285.227,624 429.704,62	5	285.217,531 429.702,684	10.277

Punct început	X / Y	Punct sfârşit	X / Y	Lungime segment (** (m)
5	285.217,531 429.702,684	6	285.205,262 429.704,565	12.412
6	285.205,262 429.704,565	7	285.213,219 429.693,928	13.284
7	285.213,219 429.693,928	8	285.223,866 429.671,991	24.384
8	285.223,866 429.671,991	1	285.269,81 429.682,888	47.219

** Lungimile segmentelor sunt determinate în planul de proiecţie Stereo 70 şi sunt rotunjite la 1 milimetru.

*** Distanţa dintre puncte este formată din segmente cumulate ce sunt mai mici decât valoarea 1 milimetru.

**DATE DESPRE IMOBILUL NR. 12900**

Oficiul de Cadastru și Publicitate Imobiliară CARAS-SEVERIN
Biroul de Cadastru și Publicitate Imobiliară Caransebes

A. Partea I. Descrierea imobilului

TEREN Extravilan

Nr. CF vechi:242, 168-Petroșnița
Nr. topografic:Parte din 1419/1 și 1419/2

Adresa: Jud. Caraș-Severin

Nr. Crt	Nr cadastral Nr. topografic	Suprafața* (mp)	Observații / Referințe
A1		448	Sector cadastral:8 Teren neimprejmuit;

B. Partea II. Proprietari și acte

Inscrieri privitoare la dreptul de proprietate și alte drepturi reale		Referințe
/		
Act Administrativ nr. 1776, din 13/05/2024 emis de PRIMĂRIA COMUNEI BUCOȘNIȚA;		
B1	Inscrierea posesiei, drept de PROPRIETATE, dobandit prin Lege, cota actuala 1/1 1) NEIDENTIFICAT NEIDENTIFICAT	A1
Act Normativ nr. 7, din 13/03/1996 emis de PARLAMENTUL ROMÂNIEI;		
B2	SE NOTEAZĂ MENȚIUNEA DE PROPRIETAR NEIDENTIFICAT	A1

C. Partea III. SARCINI .

Inscrieri privind dezmembramintele dreptului de proprietate, drepturi reale de garanție și sarcini	Referințe
NU SUNT	

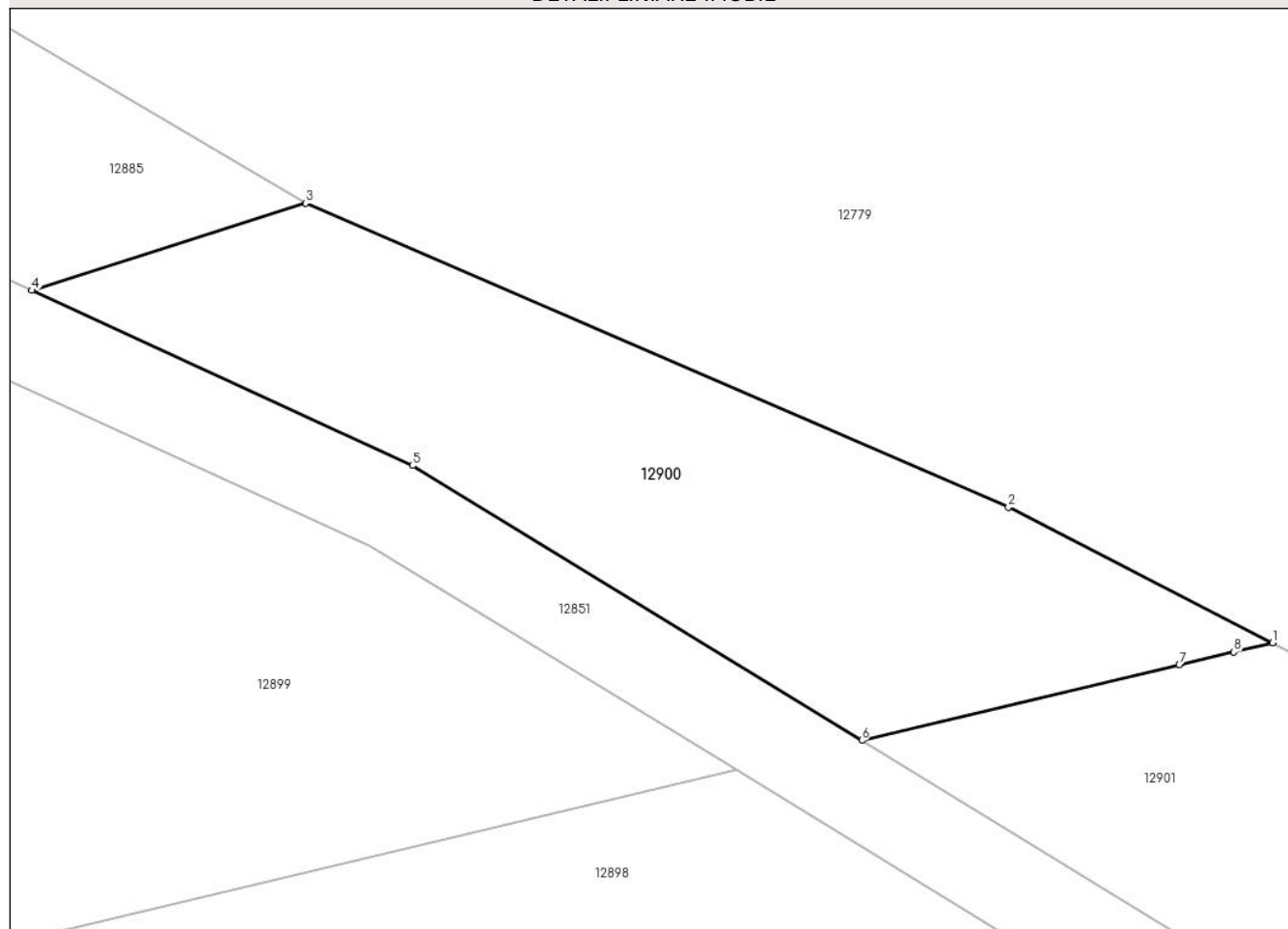
Anexa Nr. 1 La Partea I

Teren

Nr cadastral	Suprafața (mp)*	Observații / Referințe
	448	

* Suprafața este determinată în planul de proiecție Stereo 70.

DETALII LINIARE IMOBIL



Date referitoare la teren

Crt	Categorie folosință	Intra vilan	Suprafața (mp)	Tarla	Parcelă	Nr. topo	Observații / Referințe
1	fâneata	NU	448	-	-	Parte din 1419/1 și 1419/2	Fâneată în Șes

Lungime Segmente

1) Valorile lungimilor segmentelor sunt obținute din proiecție în plan.

Punct început	X / Y	Punct sfârșit	X / Y	Lungime segment (** (m)
1	285.293,482 429.688,502	2	285.281,815 429.694,492	13.115
2	285.281,815 429.694,492	3	285.250,767 429.707,905	33.821
3	285.250,767 429.707,905	4	285.238,681 429.704,056	12.684
4	285.238,681 429.704,056	5	285.255,496 429.696,324	18.508

Punct început	X / Y	Punct sfârșit	X / Y	Lungime segment (** (m)
5	285.255,496 429.696,324	6	285.275,336 429.684,199	23.252
6	285.275,336 429.684,199	7	285.289,356 429.687,524	14.409
7	285.289,356 429.687,524	8	285.291,777 429.688,098	2.488
8	285.291,777 429.688,098	1	285.293,482 429.688,502	1.752

** Lungimile segmentelor sunt determinate în planul de proiecție Stereo 70 și sunt rotunjite la 1 milimetru.

*** Distanța dintre puncte este formată din segmente cumulate ce sunt mai mici decât valoarea 1 milimetru.

**DATE DESPRE IMOBILUL NR. 12901**
Oficiul de Cadastru și Publicitate Imobiliară CARAS-SEVERIN
Biroul de Cadastru și Publicitate Imobiliară Caransebes
A. Partea I. Descrierea imobilului

TEREN Extravilan

Nr. CF vechi:1172-Petroșnița

Nr. topografic:Parte din 1418

Adresa: Jud. Caraș-Severin

Nr. Crt	Nr cadastral Nr. topografic	Suprafața* (mp)	Observații / Referințe
A1	33254	Din acte: 5.112 Masurata: 339	Sector cadastral:8 Teren neimprejmuit;

B. Partea II. Proprietari și acte

Inscrieri privitoare la dreptul de proprietate și alte drepturi reale		Referințe
1794 / 01/01/1933		
Certificat De Mostenitor nr. -, din 01/01/1933 emis de -;		
B1	Intabulare, drept de PROPRIETATE, dobandit prin Succesiune, cota actuala 64/768, cota initiala 64/768 1) HAMAT FLOAREA , n. Bacila	A1
B2	Intabulare, drept de PROPRIETATE, dobandit prin Succesiune, cota actuala 64/768, cota initiala 64/768 1) GURGU ELISABETA , n. Bacila	A1
981 / 01/01/1991		
Certificat De Mostenitor nr. -, din 01/01/1991 emis de -;		
B3	Intabulare, drept de PROPRIETATE, dobandit prin Succesiune, cota actuala 16/768, cota initiala 16/768 1) DRAGU VICTORIA , n. Bacila	A1
B4	Intabulare, drept de PROPRIETATE, dobandit prin Succesiune, cota actuala 16/768, cota initiala 16/768 1) PANTEA VIORICA-MARIA , n. Bacila	A1
B5	Intabulare, drept de PROPRIETATE, dobandit prin Succesiune, cota actuala 16/768, cota initiala 16/768 1) APADEAN IOAN	A1
B6	Intabulare, drept de PROPRIETATE, dobandit prin Succesiune, cota actuala 3/768, cota initiala 3/768 1) BACILA MAGDALENA , n. Mita	A1
B7	Intabulare, drept de PROPRIETATE, dobandit prin Succesiune, cota actuala 13/768, cota initiala 13/768 1) BACILA EUGEN	A1
802 / 01/03/1996		
Certificat De Mostenitor nr. 31, din 01/03/1996 emis de n.p. Maria Lapadat;		
B8	Intabulare, drept de PROPRIETATE, dobandit prin Succesiune, cota actuala 288/768, cota initiala 288/768 1) HAMAT FLOREA	A1
B9	Intabulare, drept de PROPRIETATE, dobandit prin Succesiune, cota actuala 288/768, cota initiala 288/768 1) GHERGA ANA-SOLOMIA	A1

C. Partea III. SARCINI .

Inscrieri privind dezmembramintele dreptului de proprietate, drepturi reale de garanție și sarcini	Referințe
NU SUNT	

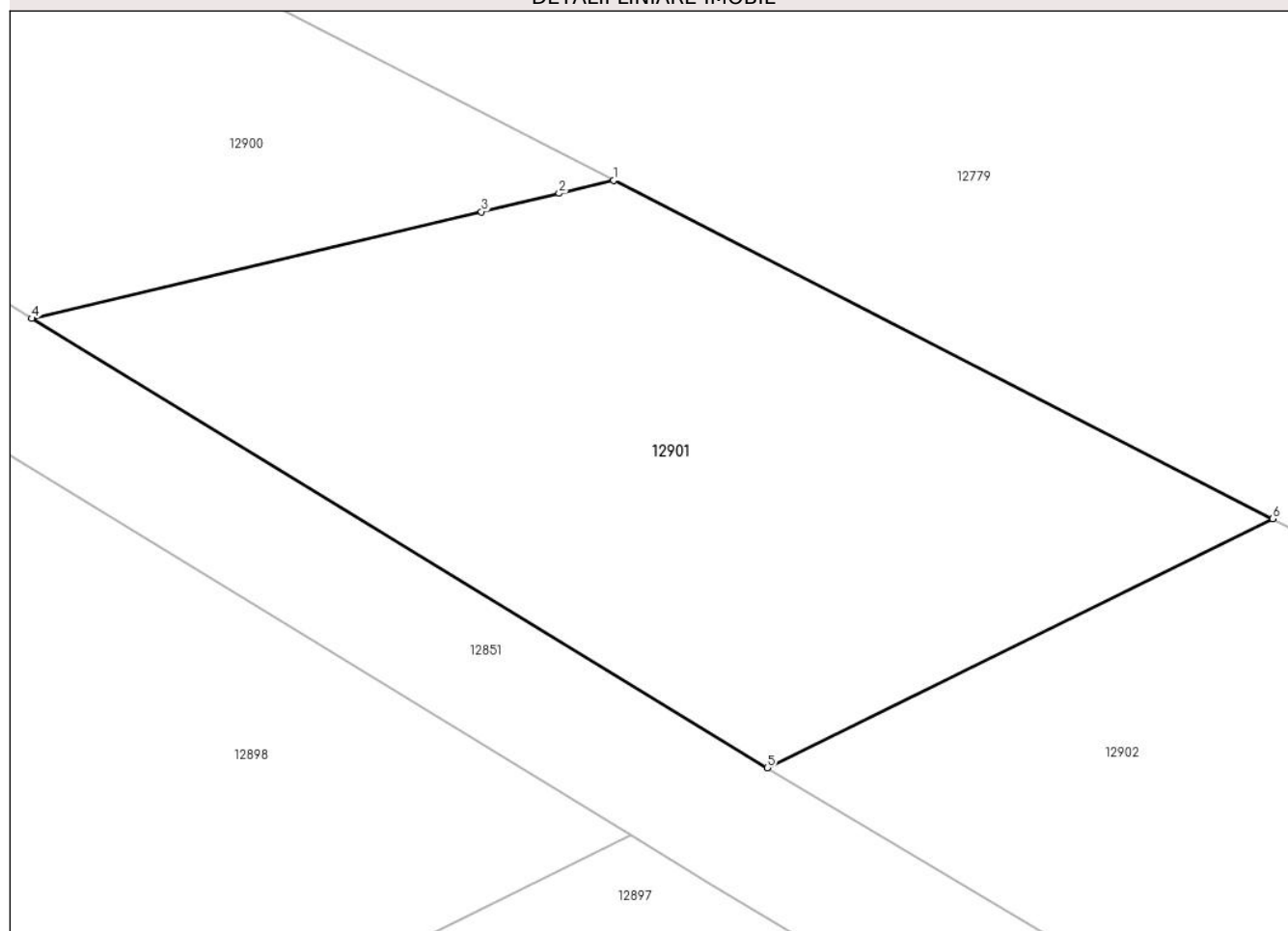
Anexa Nr. 1 La Partea I

Teren

Nr cadastral	Suprafața (mp)*	Observații / Referințe
33254	Din acte: 5.112 Masurata: 339	

* Suprafața este determinată în planul de proiecție Stereo 70.

DETALII LINIARE IMOBIL



Date referitoare la teren

Crt	Categorie folosință	Intra vilan	Suprafața (mp)	Tarla	Parcelă	Nr. topo	Observații / Referințe
1	faneata	NU	339	-	-	Parte din 1418	Fâneată în Șes, restul de suprafață se regăsește la id 12898, 12897, 12902

Lungime Segmente

1) Valorile lungimilor segmentelor sunt obținute din proiecție în plan.

Punct început	X / Y	Punct sfârșit	X / Y	Lungime segment (** (m)
1	285.293,482 429.688,502	2	285.291,777 429.688,098	1.752
2	285.291,777 429.688,098	3	285.289,356 429.687,524	2.488
3	285.289,356 429.687,524	4	285.275,336 429.684,199	14.409
4	285.275,336 429.684,199	5	285.298,269 429.670,183	26.877
5	285.298,269 429.670,183	6	285.314,031 429.677,954	17.574

Punct început	X / Y	Punct sfârşit	X / Y	Lungime segment (** (m)
6	285.314,031 429.677,954	1	285.293,482 429.688,502	23.098

** Lungimile segmentelor sunt determinate în planul de proiecţie Stereo 70 şi sunt rotunjite la 1 milimetru.

*** Distanţa dintre puncte este formată din segmente cumulate ce sunt mai mici decât valoarea 1 milimetru.

**DATE DESPRE IMOBILUL NR. 12902**

Oficiul de Cadastru și Publicitate Imobiliară CARAS-SEVERIN
Biroul de Cadastru și Publicitate Imobiliară Caransebes

A. Partea I. Descrierea imobilului

TEREN Extravilan

Nr. CF vechi:10, 1172-Petroșnița
Nr. topografic:Parte din 1417, 1418

Adresa: Jud. Caraș-Severin

Nr. Crt	Nr cadastral Nr. topografic	Suprafața* (mp)	Observații / Referințe
A1		593	Sector cadastral:8 Teren neimprejmuit; 33254, 30171

B. Partea II. Proprietari și acte

Inscrieri privitoare la dreptul de proprietate și alte drepturi reale		Referințe
/		
Act Normativ nr. 7, din 13/03/1996 emis de PARLAMENTUL ROMÂNIEI;		
B1	Intabulare, drept de PROPRIETATE, dobandit prin Lege, cota actuala 1/1 1) NEIDENTIFICAT NEIDENTIFICAT	A1
Act Normativ nr. 7, din 13/03/1996 emis de PARLAMENTUL ROMÂNIEI (ADEVÉRINȚA 4607/14.09.2023, EMISĂ DE PRIMĂRIA COMUNEI BUCOȘNIȚA);		
B2	Se notează posesia faptică în favoarea lui 1) GHERGA ILIE	A1

C. Partea III. SARCINI .

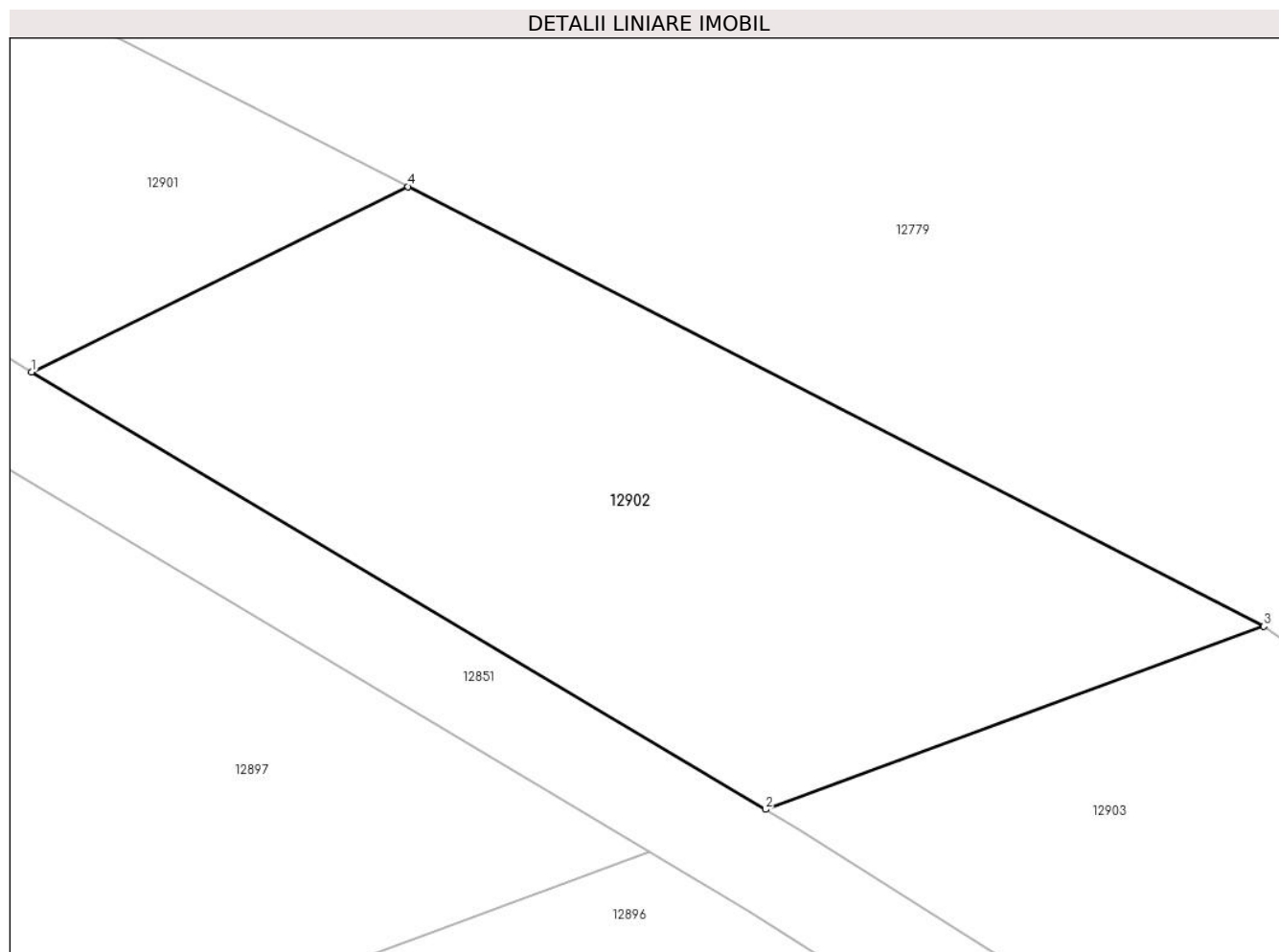
Inscrieri privind dezmembramintele dreptului de proprietate, drepturi reale de garanție și sarcini	Referințe
NU SUNT	

Anexa Nr. 1 La Partea I

Teren

Nr cadastral	Suprafața (mp)*	Observații / Referințe
	593	33254, 30171

* Suprafața este determinată în planul de proiecție Stereo 70.



Date referitoare la teren

Crt	Categorie folosință	Intra vilan	Suprafața (mp)	Tarla	Parcelă	Nr. topo	Observații / Referințe
1	fâneata	NU	593	-	-	Parte din 1417, 1418	Fâneată în Șes

Lungime Segmente

1) Valorile lungimilor segmentelor sunt obținute din proiecție în plan.

Punct început	X / Y	Punct sfârșit	X / Y	Lungime segment (** (m)
1	285.298,269 429.670,183	2	285.328,996 429.651,881	35.765
2	285.328,996 429.651,881	3	285.349,872 429.659,556	22.242
3	285.349,872 429.659,556	4	285.314,031 429.677,954	40.287
4	285.314,031 429.677,954	1	285.298,269 429.670,183	17.574

**** Lungimile segmentelor sunt determinate în planul de proiecție Stereo 70 și sunt rotunjite la 1 milimetru.**

***** Distanța dintre puncte este formată din segmente cumulate ce sunt mai mici decât valoarea 1 milimetru.**

**DATE DESPRE IMOBILUL NR. 12903**

Oficiul de Cadastru și Publicitate Imobiliară CARAS-SEVERIN
Biroul de Cadastru și Publicitate Imobiliară Caransebes

A. Partea I. Descrierea imobilului

TEREN Extravilan

Nr. CF vechi:10-Petroșnița
Nr. topografic:Parte din 1417

Adresa: Jud. Caraș-Severin

Nr. Crt	Nr cadastral Nr. topografic	Suprafața* (mp)	Observații / Referințe
A1	30171	Din acte: 5.110 Masurata: 418	Sector cadastral:8 Teren neimprejmuit;

B. Partea II. Proprietari și acte

Inscrieri privitoare la dreptul de proprietate și alte drepturi reale		Referințe
981 / 20/06/1991		
Certificat De Mostenitor nr. 219/1991, din 04/11/1111;		
B1	Intabulare, drept de PROPRIETATE, dobandit prin Succesiune, cota actuala 16/64, cota initiala 16/64 1) DRAGU VICTORIA , nascuta Bacila <i>OBSERVATII: (provenita din conversia CF 10)</i>	A1
B2	Intabulare, drept de PROPRIETATE, dobandit prin Succesiune, cota actuala 16/64, cota initiala 16/64 1) PANTEA VIORICA MARIA , nascuta Bacila <i>OBSERVATII: (provenita din conversia CF 10)</i>	A1
B3	Intabulare, drept de PROPRIETATE, dobandit prin Succesiune, cota actuala 16/64, cota initiala 16/64 1) APADEAN IOAN <i>OBSERVATII: (provenita din conversia CF 10)</i>	A1
B4	Intabulare, drept de PROPRIETATE, dobandit prin Succesiune, cota actuala 3/64, cota initiala 3/64 1) BACILA MAGDALENA , nascuta Mita <i>OBSERVATII: (provenita din conversia CF 10)</i>	A1
B5	Intabulare, drept de PROPRIETATE, dobandit prin Succesiune, cota actuala 13/64, cota initiala 13/64 1) BACILA EUGEN <i>OBSERVATII: (provenita din conversia CF 10)</i>	A1

C. Partea III. SARCINI .

Inscrieri privind dezmembramintele dreptului de proprietate, drepturi reale de garanție și sarcini	Referințe
NU SUNT	

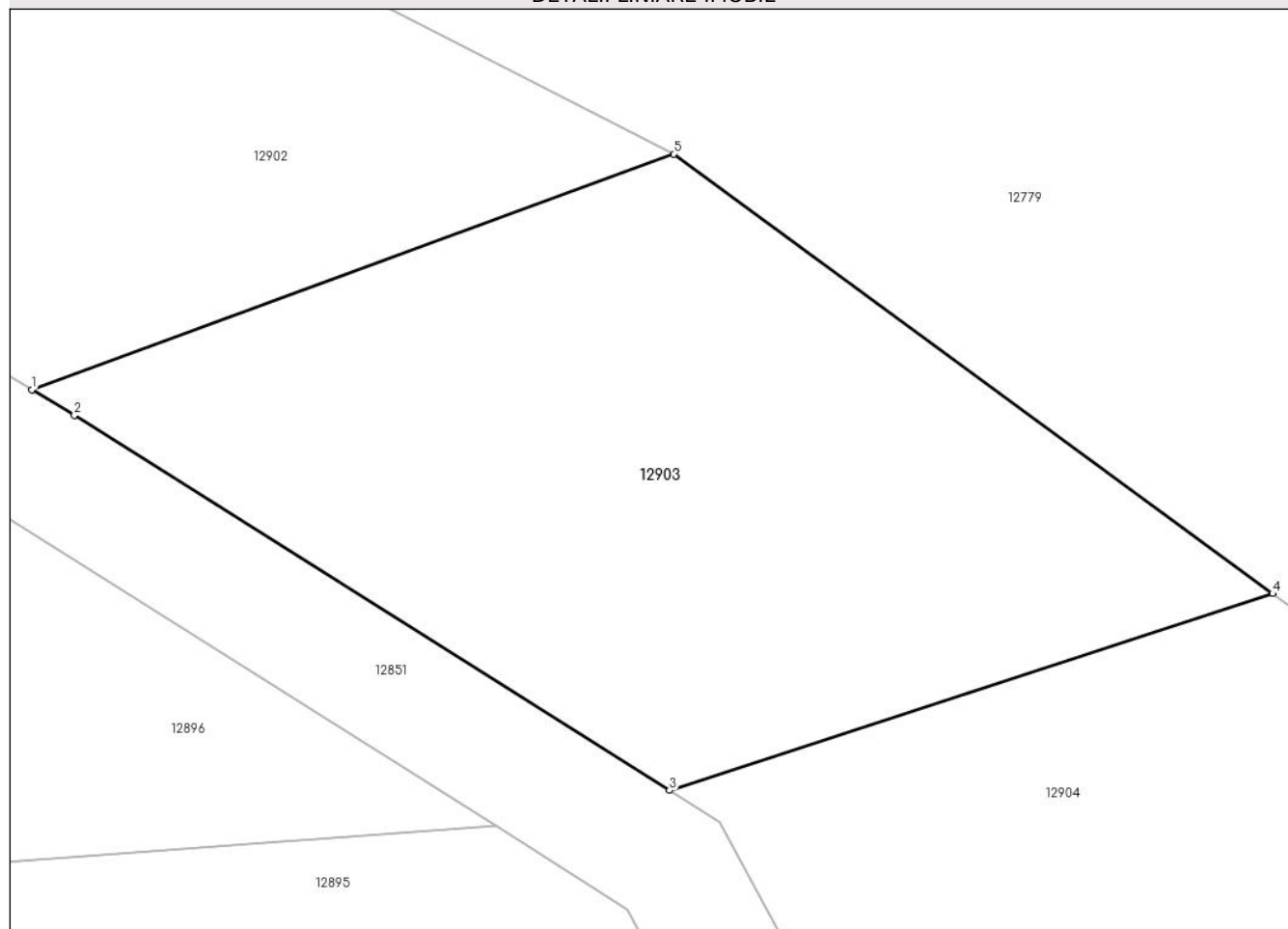
Anexa Nr. 1 La Partea I

Teren

Nr cadastral	Suprafața (mp)*	Observații / Referințe
30171	Din acte: 5.110 Masurata: 418	

* Suprafața este determinată în planul de proiecție Stereo 70.

DETALII LINIARE IMOBIL



Date referitoare la teren

Crt	Categorie folosință	Intra vilan	Suprafața (mp)	Tarla	Parcelă	Nr. topo	Observații / Referințe
1	faneata	NU	418	-	-	Parte din 1417	Fâneată în Șes, restul de suprafață se regăsește la id 12896, 12895, 12897, 12902

Lungime Segmente

1) Valorile lungimilor segmentelor sunt obținute din proiecție în plan.

Punct început	X / Y	Punct sfârșit	X / Y	Lungime segment (** (m)
1	285.328,996 429.651,881	2	285.330,379 429.651,057	1.61
2	285.330,379 429.651,057	3	285.349,74 429.638,846	22.89
3	285.349,74 429.638,846	4	285.369,359 429.645,254	20.639
4	285.369,359 429.645,254	5	285.349,872 429.659,556	24.172

Punct început	X / Y	Punct sfârșit	X / Y	Lungime segment (** (m)
5	285.349,872 429.659,556	1	285.328,996 429.651,881	22.242

** Lungimile segmentelor sunt determinate în planul de proiecție Stereo 70 și sunt rotunjite la 1 milimetru.

*** Distanța dintre puncte este formată din segmente cumulate ce sunt mai mici decât valoarea 1 milimetru.

**DATE DESPRE IMOBILUL NR. 12904**

Oficiul de Cadastru și Publicitate Imobiliară CARAS-SEVERIN
Biroul de Cadastru și Publicitate Imobiliară Caransebes

A. Partea I. Descrierea imobilului

TEREN Extravilan

Nr. CF vechi:356-Petroșnița
Nr. topografic:Parte din 1415

Adresa: Jud. Caraș-Severin

Nr. Crt	Nr cadastral Nr. topografic	Suprafața* (mp)	Observații / Referințe
A1	31167	Din acte: 6.924 Masurata: 2.775	Sector cadastral:8 Teren neimprejmuit;

B. Partea II. Proprietari și acte

Inscrieri privitoare la dreptul de proprietate și alte drepturi reale	Referințe
25366 / 27/08/2014	
Act Notarial nr. 2911, din 22/08/2014 emis de ANDRONACHE RENEE LIDIA;	
B2	A1
Intabulare, drept de PROPRIETATE donatie, dobandit prin Conventie, cota actuala 1/1, cota initiala 1/1	
1) TRASTES HAMAT IOAN	
<i>OBSERVATII: bun propriu</i>	

C. Partea III. SARCINI .

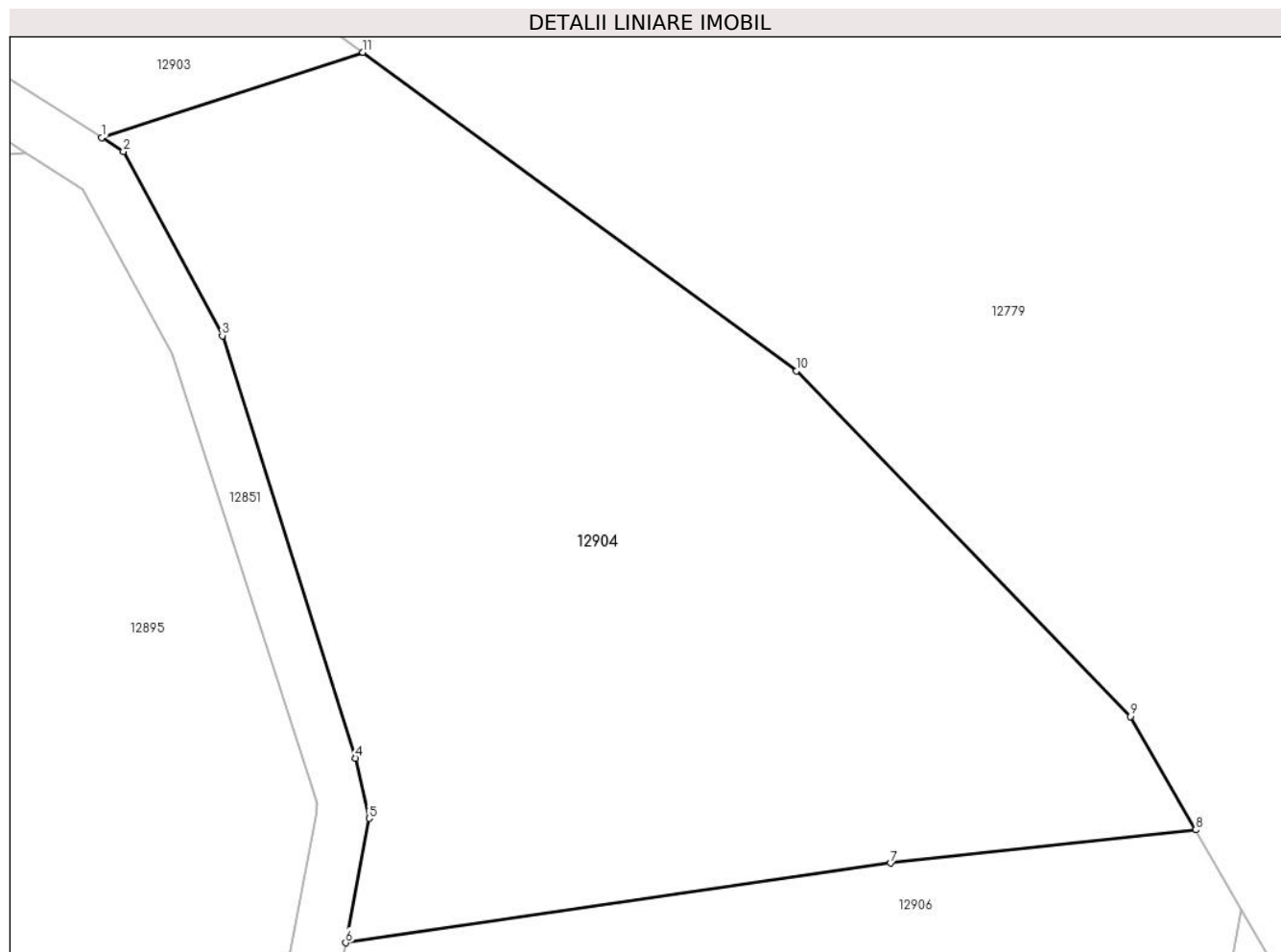
Inscrieri privind dezmembramintele dreptului de proprietate, drepturi reale de garanție și sarcini	Referințe
NU SUNT	

Anexa Nr. 1 La Partea I

Teren

Nr cadastral	Suprafața (mp)*	Observații / Referințe
31167	Din acte: 6.924 Masurata: 2.775	

* Suprafața este determinată în planul de proiecție Stereo 70.



Date referitoare la teren

Crt	Categorie folosință	Intra vilan	Suprafața (mp)	Tarla	Parcelă	Nr. topo	Observații / Referințe
1	faneata	NU	2.775	-	-	Parte din 1415	Fâneată în Șes, rest de suprafață la id 12895

Lungime Segmente

1) Valorile lungimilor segmentelor sunt obținute din proiecție în plan.

Punct început	X / Y	Punct sfârșit	X / Y	Lungime segment (** (m)
1	285.349,74 429.638,846	2	285.351,38 429.637,812	1.939
2	285.351,38 429.637,812	3	285.358,804 429.623,977	15.701
3	285.358,804 429.623,977	4	285.368,819 429.592,252	33.268
4	285.368,819 429.592,252	5	285.369,821 429.587,717	4.644
5	285.369,821 429.587,717	6	285.368,062 429.578,377	9.504

Punct început	X / Y	Punct sfârșit	X / Y	Lungime segment (** (m)
6	285.368,062 429.578,377	7	285.409,001 429.584,359	41.374
7	285.409,001 429.584,359	8	285.431,918 429.586,853	23.052
8	285.431,918 429.586,853	9	285.427,002 429.595,371	9.835
9	285.427,002 429.595,371	10	285.401,945 429.621,34	36.087
10	285.401,945 429.621,34	11	285.369,359 429.645,254	40.419
11	285.369,359 429.645,254	1	285.349,74 429.638,846	20.639

** Lungimile segmentelor sunt determinate în planul de proiecție Stereo 70 și sunt rotunjite la 1 milimetru.

*** Distanța dintre puncte este formată din segmente cumulate ce sunt mai mici decât valoarea 1 milimetru.

**DATE DESPRE IMOBILUL NR. 12906**

Oficiul de Cadastru și Publicitate Imobiliară CARAS-SEVERIN
Biroul de Cadastru și Publicitate Imobiliară Caransebes

A. Partea I. Descrierea imobilului

TEREN Extravilan

Nr. CF vechi:963-Petroșnița
Nr. topografic:1414

Adresa: Jud. Caraș-Severin

Nr. Crt	Nr cadastral Nr. topografic	Suprafața* (mp)	Observații / Referințe
A1		4.715	Sector cadastral:8 Teren neimprejmuț;

B. Partea II. Proprietari și acte

Inscrieri privitoare la dreptul de proprietate și alte drepturi reale		Referințe
618 / 17/03/1993		
Act Notarial nr. 1182, din 01/01/1993 emis de NOTARIATUL CARANSEBEȘ;		
B1	Intabulare, drept de PROPRIETATE, dobândit prin Convenție, cota actuala 1/1 1) SÂRBU IOAN, și soția 2) SÂRBU MARGHITA, născ. Dorca <i>OBSERVATII: bun comun</i>	A1

C. Partea III. SARCINI

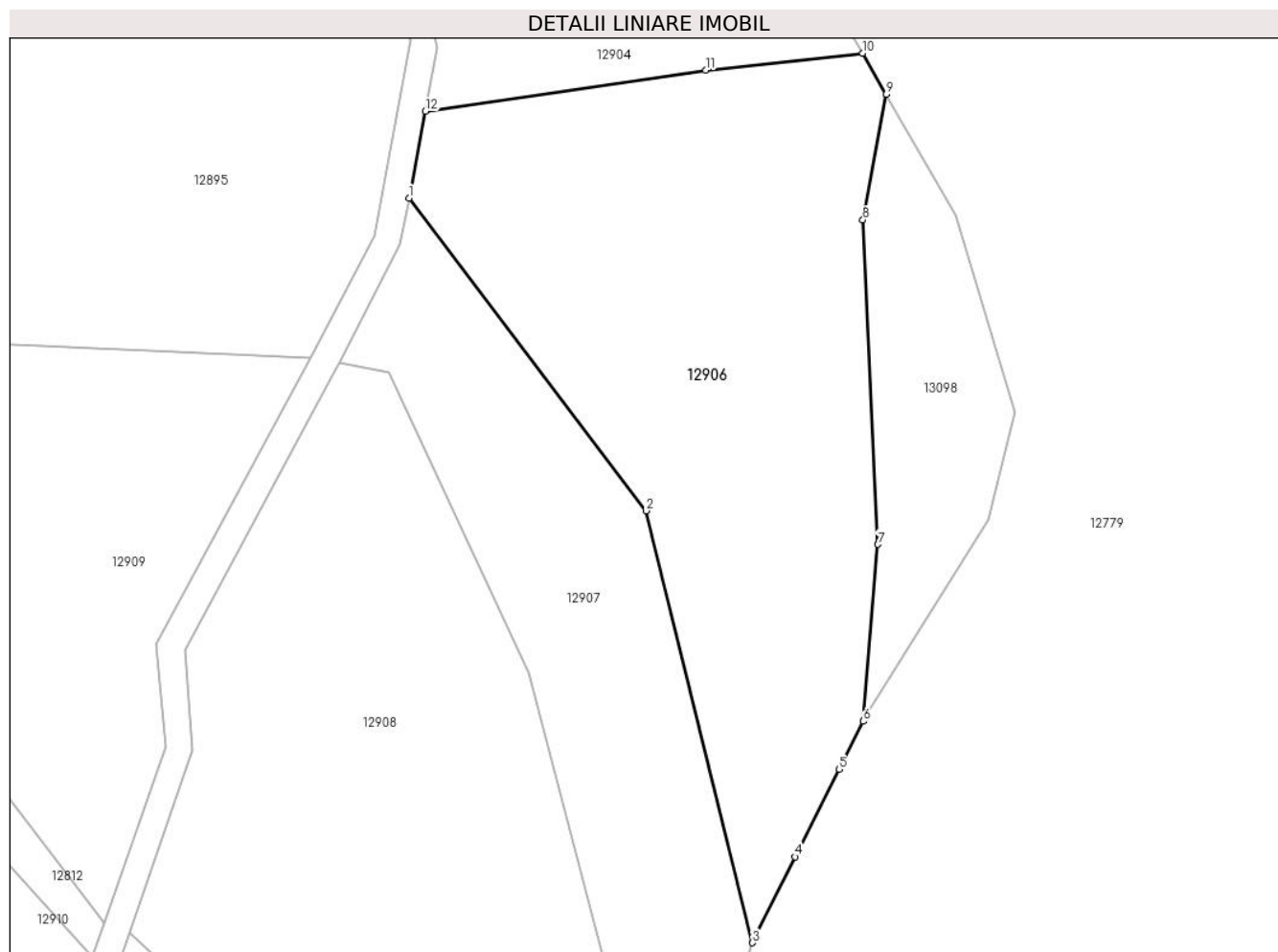
Inscrieri privind dezmembramintele dreptului de proprietate, drepturi reale de garanție și sarcini		Referințe
618 / 17/03/1993		
Act Notarial nr. 1182, din 01/01/1993 emis de NOTARIATUL CARANSEBEȘ;		
C1	Intabulare, drept de UZUFRACT VIAGER, cota actuala 1/1 1) SURU CRUȚA, născ. Beja	A1

Anexa Nr. 1 La Partea I

Teren

Nr cadastral	Suprafața (mp)*	Observații / Referințe
	4.715	

* Suprafața este determinată în planul de proiecție Stereo 70.



Date referitoare la teren

Crt	Categorie folosință	Intravilan	Suprafața (mp)	Tarla	Parcelă	Nr. topo	Observații / Referințe
1	padure	NU	4.715	-	-	1414	Pădure în Șes

Lungime Segmente

1) Valorile lungimilor segmentelor sunt obținute din proiecție în plan.

Punct început	X / Y	Punct sfârșit	X / Y	Lungime segment (** (m)
1	285.365,681 429.565,732	2	285.400,289 429.520,098	57.273
2	285.400,289 429.520,098	3	285.415,818 429.457,053	64.929
3	285.415,818 429.457,053	4	285.422,089 429.469,587	14.015
4	285.422,089 429.469,587	5	285.428,469 429.482,339	14.259
5	285.428,469 429.482,339	6	285.431,981 429.489,36	7.85

Punct început	X / Y	Punct sfârșit	X / Y	Lungime segment (** (m)
6	285.431,981 429.489,36	7	285.434,159 429.515,189	25.921
7	285.434,159 429.515,189	8	285.431,961 429.562,533	47.395
8	285.431,961 429.562,533	9	285.435,369 429.580,876	18.657
9	285.435,369 429.580,876	10	285.431,918 429.586,853	6.902
10	285.431,918 429.586,853	11	285.409,001 429.584,359	23.052
11	285.409,001 429.584,359	12	285.368,062 429.578,377	41.374
12	285.368,062 429.578,377	1	285.365,681 429.565,732	12.867

** Lungimile segmentelor sunt determinate în planul de proiecție Stereo 70 și sunt rotunjite la 1 milimetru.

*** Distanța dintre puncte este formată din segmente cumulate ce sunt mai mici decât valoarea 1 milimetru.

**DATE DESPRE IMOBILUL NR. 12907**

Oficiul de Cadastru și Publicitate Imobiliară CARAS-SEVERIN
Biroul de Cadastru și Publicitate Imobiliară Caransebes

A. Partea I. Descrierea imobilului

TEREN Extravilan

Nr. topografic:Parte din 1521

Adresa: Jud. Caraș-Severin

Nr. Crt	Nr cadastral Nr. topografic	Suprafața* (mp)	Observații / Referințe
A1		2.764	Sector cadastral:8 Teren neimprejmuit;

B. Partea II. Proprietari și acte

Inscrieri privitoare la dreptul de proprietate și alte drepturi reale		Referințe
/		
Act Administrativ nr. 1776, din 13/05/2024 emis de PRIMĂRIA COMUNEI BUCOȘNIȚA;		
B1	Inscrierea posesiei, drept de PROPRIETATE, dobandit prin Lege, cota actuala 1/1 1) NEIDENTIFICAT NEIDENTIFICAT	A1
Act Normativ nr. 7, din 13/03/1996 emis de PARLAMENTUL ROMÂNIEI;		
B2	SE NOTEAZĂ MENȚIUNEA DE PROPRIETAR NEIDENTIFICAT	A1

C. Partea III. SARCINI .

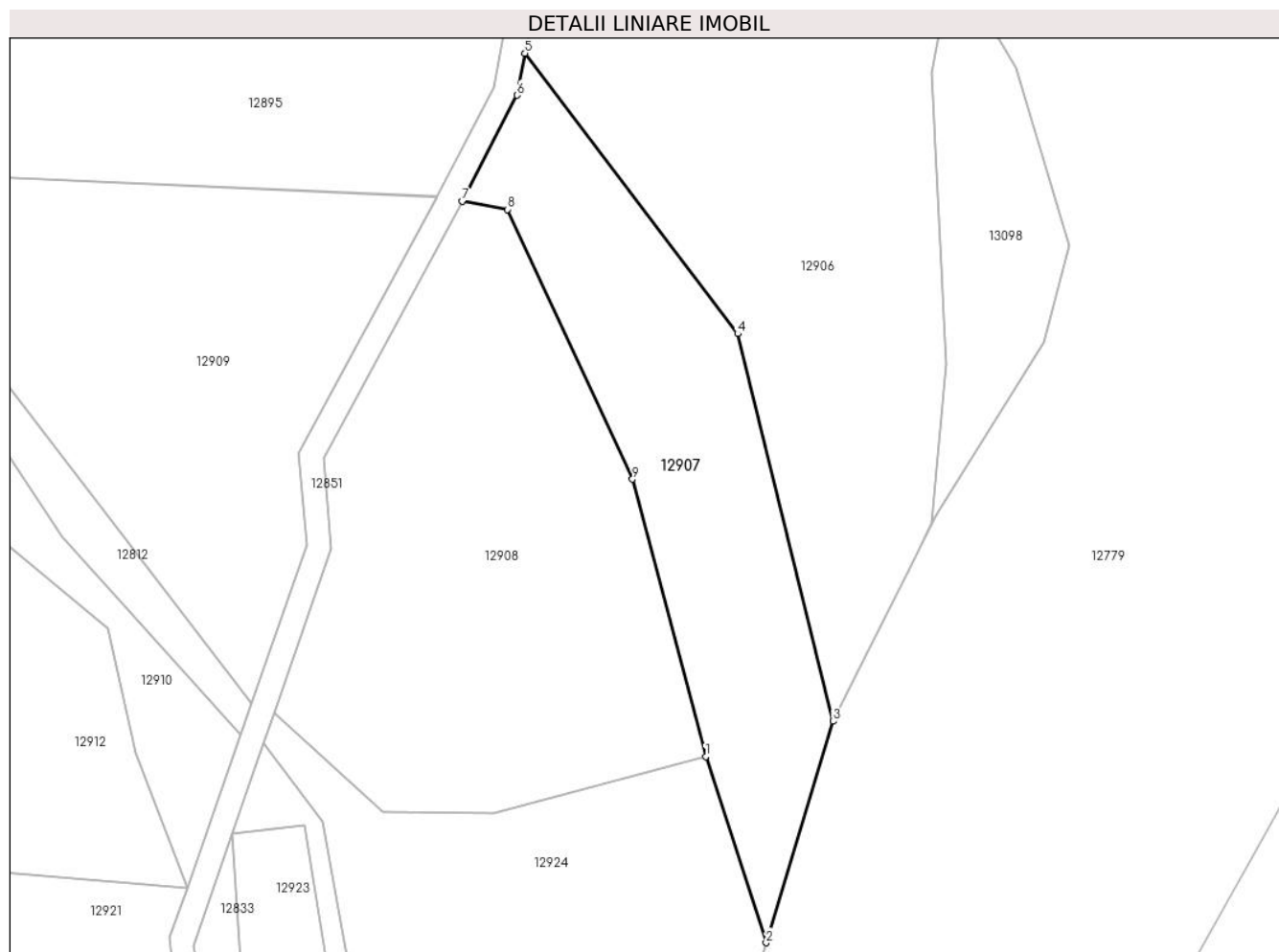
Inscrieri privind dezmembramintele dreptului de proprietate, drepturi reale de garanție și sarcini	Referințe
NU SUNT	

Anexa Nr. 1 La Partea I

Teren

Nr cadastral	Suprafața (mp)*	Observații / Referințe
	2.764	

* Suprafața este determinată în planul de proiecție Stereo 70.



Date referitoare la teren

Crt	Categorie folosință	Intravilan	Suprafața (mp)	Tarla	Parcelă	Nr. topo	Observații / Referințe
1	faneata	NU	2.764	-	-	Parte din 1521	Fâneată în Șes

Lungime Segmente

1) Valorile lungimilor segmentelor sunt obținute din proiecție în plan.

Punct început	X / Y	Punct sfârșit	X / Y	Lungime segment (** (m)
1	285.395,083 429.451,308	2	285.404,933 429.421,029	31.841
2	285.404,933 429.421,029	3	285.415,818 429.457,053	37.633
3	285.415,818 429.457,053	4	285.400,289 429.520,098	64.929
4	285.400,289 429.520,098	5	285.365,681 429.565,732	57.273
5	285.365,681 429.565,732	6	285.364,395 429.558,905	6.947

Punct început	X / Y	Punct sfârșit	X / Y	Lungime segment (** (m)
6	285.364,395 429.558,905	7	285.355,486 429.541,652	19.417
7	285.355,486 429.541,652	8	285.362,818 429.540,316	7.453
8	285.362,818 429.540,316	9	285.383,182 429.496,454	48.359
9	285.383,182 429.496,454	1	285.395,083 429.451,308	46.688

** Lungimile segmentelor sunt determinate în planul de proiecție Stereo 70 și sunt rotunjite la 1 milimetru.

*** Distanța dintre puncte este formată din segmente cumulate ce sunt mai mici decât valoarea 1 milimetru.

**DATE DESPRE IMOBILUL NR. 12908**

Oficiul de Cadastru și Publicitate Imobiliară CARAS-SEVERIN
Biroul de Cadastru și Publicitate Imobiliară Caransebes

A. Partea I. Descrierea imobilului

TEREN Extravilan

Nr. CF vechi:482-Petroșnița
Nr. topografic:1591, Parte din 1590

Adresa: Jud. Caraș-Severin

Nr. Crt	Nr cadastral Nr. topografic	Suprafața* (mp)	Observații / Referințe
A1	32783	Din acte: 8.660 Masurata: 4.337	Sector cadastral:8 Teren neimprejmuit; 32782

B. Partea II. Proprietari și acte

Inscrieri privitoare la dreptul de proprietate și alte drepturi reale		Referințe
339 / 20/04/1965		
Certificat De Donatie nr. 299, din 01/01/1964 emis de Notariatul de Stat al Raionului Caransebes;		
B1	Intabulare, drept de PROPRIETATE, dobandit prin Succesiune, cota actuala 2/32, cota initiala 2/32 1) SUCIU EMILIA , nasc.Hantu (sotia def. Metodie)	A1
B2	Intabulare, drept de PROPRIETATE, dobandit prin Succesiune, cota actuala 3/32, cota initiala 3/32 1) SUCIU METODIE , (fiul def. Metodie)	A1
B3	Intabulare, drept de PROPRIETATE, dobandit prin Succesiune, cota actuala 3/32, cota initiala 3/32 1) SUCIU FLORIA , (fiul def. Metodie)	A1
2769 / 04/08/1995		
Certificat De Mostenitor nr. 383, din 04/08/1995 emis de Notariatul de Stat Caransebes;		
B4	Intabulare, drept de PROPRIETATE, dobandit prin Succesiune, cota actuala 8/32, cota initiala 8/32 1) GAVRILA SOLOMIA , fiica def. Busuioc	A1
B5	Intabulare, drept de PROPRIETATE, dobandit prin Succesiune, cota actuala 2/32, cota initiala 2/32 1) PAICA MARIA , sotia def.Mihai	A1
B6	Intabulare, drept de PROPRIETATE, dobandit prin Succesiune, cota actuala 3/32, cota initiala 3/32 1) PAICA NICOLAE , fiul def. Mihai	A1
B7	Intabulare, drept de PROPRIETATE, dobandit prin Succesiune, cota actuala 3/32, cota initiala 3/32 1) PAICA MIHAI , jr. fiul def. Mihai	A1
3594 / 16/10/1995		
Certificat De Mostenitor nr. 514, din 16/10/1995 emis de Notariatul Caransebes;		
B8	Intabulare, drept de PROPRIETATE, dobandit prin Succesiune, cota actuala 8/32, cota initiala 8/32 1) SUCIU MIHAI ANTONIU , fiu	A1

C. Partea III. SARCINI .

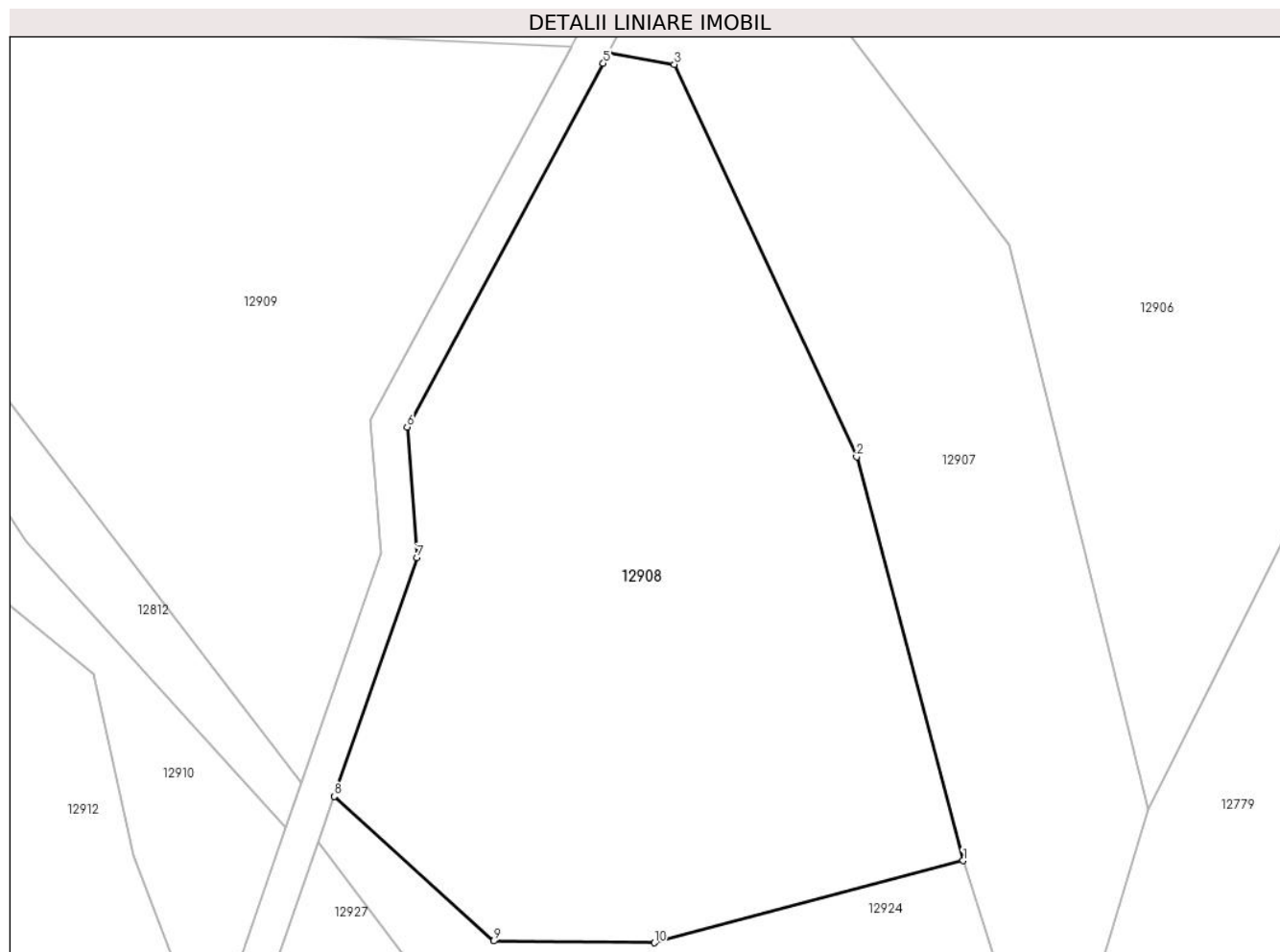
Inscrieri privind dezmembramintele dreptului de proprietate, drepturi reale de garanție și sarcini	Referințe
NU SUNT	

Anexa Nr. 1 La Partea I

Teren

Nr cadastral	Suprafața (mp)*	Observații / Referințe
32783	Din acte: 8.660 Masurata: 4.337	32782

* Suprafața este determinată în planul de proiecție Stereo 70.



Date referitoare la teren

Crt	Categorie folosință	Intra vilan	Suprafața (mp)	Tarla	Parcelă	Nr. topo	Observații / Referințe
1	faneata	NU	4.337	-	-	1591, Parte din 1590	Fâneată în Dealu Mare, rest de suprafață la id 12909

Lungime Segmente

1) Valorile lungimilor segmentelor sunt obținute din proiecție în plan.

Punct început	X / Y	Punct sfârșit	X / Y	Lungime segment (** (m)
1	285.395,083 429.451,308	2	285.383,182 429.496,454	46.688
2	285.383,182 429.496,454	3	285.362,818 429.540,316	48.359
3	285.362,818 429.540,316	4	285.355,486 429.541,652	7.453
4	285.355,486 429.541,652	5	285.354,859 429.540,437	1.367
5	285.354,859 429.540,437	6	285.332,945 429.499,785	46.182

Punct început	X / Y	Punct sfârșit	X / Y	Lungime segment (** (m)
6	285.332,945 429.499,785	7	285.334,05 429.485,197	14.63
7	285.334,05 429.485,197	8	285.324,804 429.458,515	28.239
8	285.324,804 429.458,515	9	285.342,622 429.442,336	24.067
9	285.342,622 429.442,336	10	285.360,572 429.442,141	17.951
10	285.360,572 429.442,141	1	285.395,083 429.451,308	35.708

** Lungimile segmentelor sunt determinate în planul de proiecție Stereo 70 și sunt rotunjite la 1 milimetru.

*** Distanța dintre puncte este formată din segmente cumulate ce sunt mai mici decât valoarea 1 milimetru.

**DATE DESPRE IMOBILUL NR. 12909**

Oficiul de Cadastru și Publicitate Imobiliară CARAS-SEVERIN
Biroul de Cadastru și Publicitate Imobiliară Caransebes

A. Partea I. Descrierea imobilului

TEREN Extravilan

Nr. CF vechi:482-Petroșița
Nr. topografic:Parte din 1590

Adresa: Jud. Caraș-Severin

Nr. Crt	Nr cadastral Nr. topografic	Suprafața* (mp)	Observații / Referințe
A1	32782	Din acte: 7.870 Masurata: 4.164	Sector cadastral:8 Teren neimprejmuit; 32783

B. Partea II. Proprietari și acte

Inscrieri privitoare la dreptul de proprietate și alte drepturi reale		Referințe
339 / 20/04/1965		
Act Notarial nr. 299, din 01/01/1964 emis de Notariatul de Stat al Raionului Caransebes;		
B1	Intabulare, drept de PROPRIETATE, dobandit prin Succesiune, cota actuala 2/32, cota initiala 2/32 1) SUCIU EMILIA , nasc.Hantu (sotia def. Metodie)	A1
B2	Intabulare, drept de PROPRIETATE, dobandit prin Succesiune, cota actuala 3/32, cota initiala 3/32 1) SUCIU METODIE , (fiul def. Metodie)	A1
B3	Intabulare, drept de PROPRIETATE, dobandit prin Succesiune, cota actuala 3/32, cota initiala 3/32 1) SUCIU FLORIA , (fiul def. Metodie)	A1
2769 / 04/08/1995		
Act Notarial nr. 383, din 04/08/1995 emis de Notariatul de Stat Caransebes;		
B4	Intabulare, drept de PROPRIETATE, dobandit prin Succesiune, cota actuala 8/32, cota initiala 8/32 1) GAVRILA SOLOMIA , fiica def. Busuioc	A1
B5	Intabulare, drept de PROPRIETATE, dobandit prin Succesiune, cota actuala 2/32, cota initiala 2/32 1) PAICA MARIA , sotia def.Mihai	A1
B6	Intabulare, drept de PROPRIETATE, dobandit prin Succesiune, cota actuala 3/32, cota initiala 3/32 1) PAICA NICOLAE , fiul def. Mihai	A1
B7	Intabulare, drept de PROPRIETATE, dobandit prin Succesiune, cota actuala 3/32, cota initiala 3/32 1) PAICA MIHAI , jr. fiul def. Mihai	A1
3594 / 16/10/1995		
Act Notarial nr. 514, din 16/10/1995 emis de Notariatul Caransebes;		
B8	Intabulare, drept de PROPRIETATE, dobandit prin Succesiune, cota actuala 8/32, cota initiala 8/32 1) SUCIU MIHAI ANTONIU , fiu	A1

C. Partea III. SARCINI .

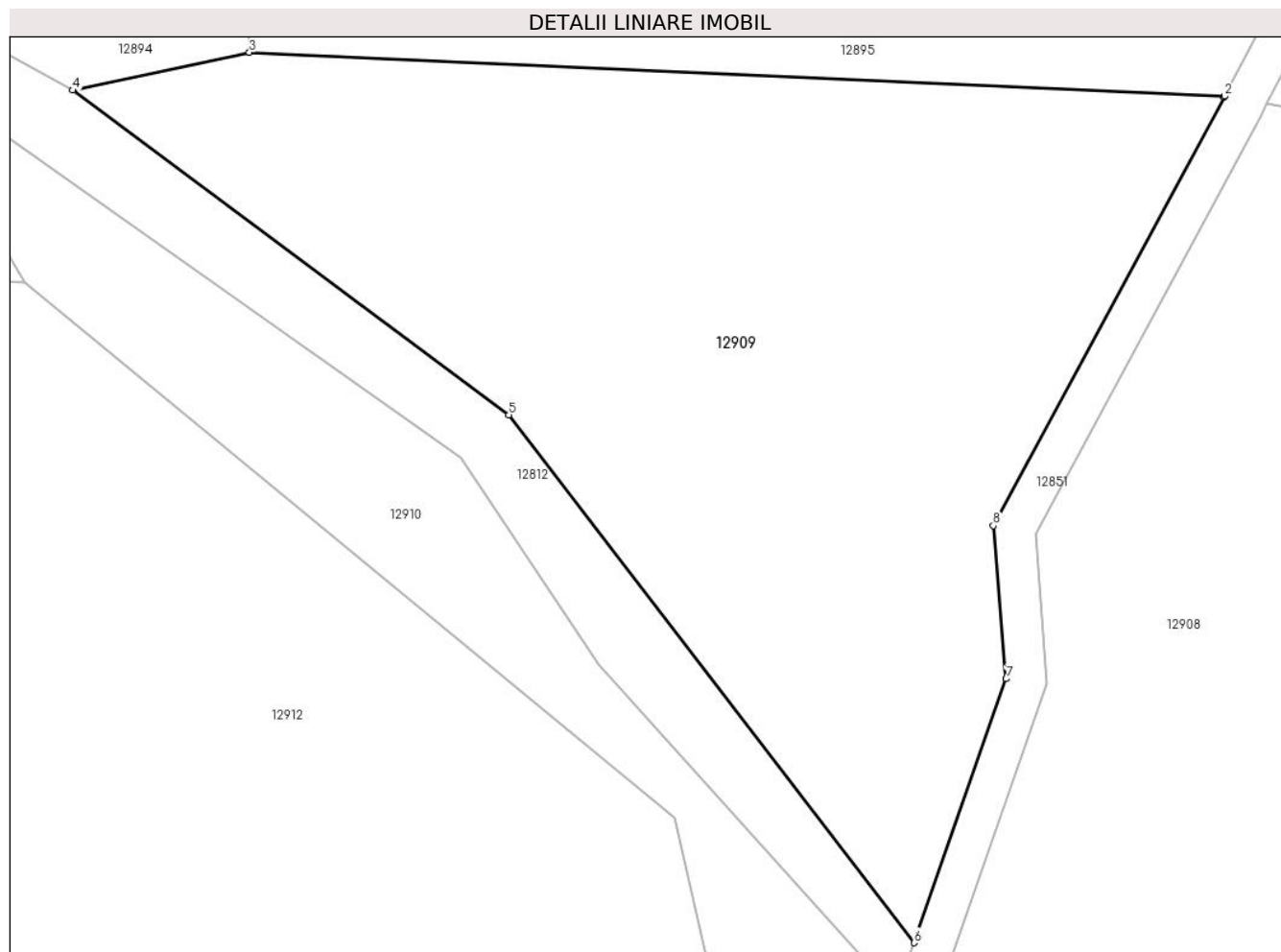
Inscrieri privind dezmembramintele dreptului de proprietate, drepturi reale de garanție și sarcini	Referințe
NU SUNT	

Anexa Nr. 1 La Partea I

Teren

Nr cadastral	Suprafața (mp)*	Observații / Referințe
32782	Din acte: 7.870 Masurata: 4.164	32783

* Suprafața este determinată în planul de proiecție Stereo 70.



Date referitoare la teren

Crt	Categorie folosință	Intra vilan	Suprafața (mp)	Tarla	Parcelă	Nr. topo	Observații / Referințe
1	faneata	NU	4.164	-	-	Parte din 1590	Fâneată în Dealu Mare, REST DE SUPRAFAȚĂ LA ID 12908

Lungime Segmente

1) Valorile lungimilor segmentelor sunt obținute din proiecție în plan.

Punct început	X / Y	Punct sfârșit	X / Y	Lungime segment (** (m)
1	285.351,321 429.542,304	2	285.351,371 429.542,401	0.109
2	285.351,371 429.542,401	3	285.256,383 429.546,678	95.084
3	285.256,383 429.546,678	4	285.239,18 429.542,991	17.594
4	285.239,18 429.542,991	5	285.281,654 429.511,381	52.946
5	285.281,654 429.511,381	6	285.321,129 429.459,961	64.825

Punct început	X / Y	Punct sfârșit	X / Y	Lungime segment (** (m)
6	285.321,129 429.459,961	7	285.330,088 429.485,663	27.219
7	285.330,088 429.485,663	8	285.328,837 429.500,594	14.983
8	285.328,837 429.500,594	1	285.351,321 429.542,304	47.384

** Lungimile segmentelor sunt determinate în planul de proiecție Stereo 70 și sunt rotunjite la 1 milimetru.

*** Distanța dintre puncte este formată din segmente cumulate ce sunt mai mici decât valoarea 1 milimetru.

**DATE DESPRE IMOBILUL NR. 12910**

Oficiul de Cadastru și Publicitate Imobiliară CARAS-SEVERIN
Biroul de Cadastru și Publicitate Imobiliară Caransebes

A. Partea I. Descrierea imobilului

TEREN Extravilan

Nr. CF vechi:179-Petroșnița
Nr. topografic:Parte din 1589, 1588

Adresa: Jud. Caraș-Severin

Nr. Crt	Nr cadastral Nr. topografic	Suprafața* (mp)	Observații / Referințe
A1		1.424	Sector cadastral:8 Teren neimprejmuit;

B. Partea II. Proprietari și acte

Inscrieri privitoare la dreptul de proprietate și alte drepturi reale		Referințe
/		
Act Administrativ nr. 1776, din 13/05/2024 emis de PRIMĂRIA COMUNEI BUCOȘNIȚA;		
B1	Inscrierea posesiei, drept de PROPRIETATE, dobandit prin Lege, cota actuala 1/1 1) NEIDENTIFICAT NEIDENTIFICAT	A1
Act Normativ nr. 7, din 13/03/1996 emis de PARLAMENTUL ROMÂNIEI;		
B2	SE NOTEAZĂ MENȚIUNEA DE PROPRIETAR NEIDENTIFICAT	A1

C. Partea III. SARCINI .

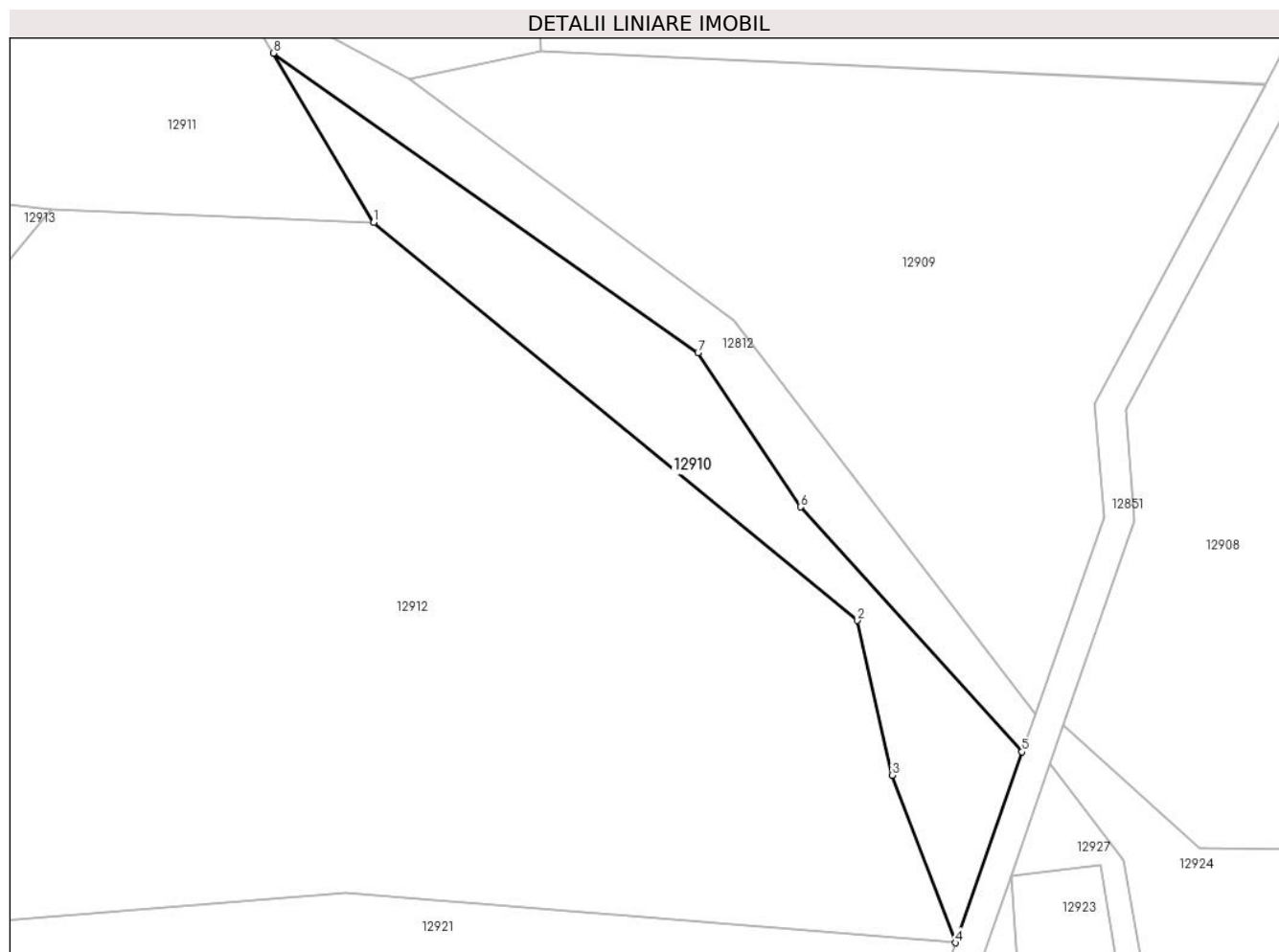
Inscrieri privind dezmembramintele dreptului de proprietate, drepturi reale de garanție și sarcini	Referințe
NU SUNT	

Anexa Nr. 1 La Partea I

Teren

Nr cadastral	Suprafața (mp)*	Observații / Referințe
	1.424	

* Suprafața este determinată în planul de proiecție Stereo 70.



Date referitoare la teren

Crt	Categorie folosință	Intravilan	Suprafața (mp)	Tarla	Parcelă	Nr. topo	Observații / Referințe
1	faneata	NU	1.424	-	-	Parte din 1589, 1588	Fâneată în Dealu Mare

Lungime Segmente

1) Valorile lungimilor segmentelor sunt obținute din proiecție în plan.

Punct început	X / Y	Punct sfârșit	X / Y	Lungime segment (** (m)
1	285.234,469 429.524,263	2	285.297,85 429.472,165	82.045
2	285.297,85 429.472,165	3	285.302,371 429.451,914	20.75
3	285.302,371 429.451,914	4	285.310,676 429.429,974	23.459
4	285.310,676 429.429,974	5	285.319,389 429.454,971	26.472
5	285.319,389 429.454,971	6	285.290,356 429.487,02	43.244

Punct început	X / Y	Punct sfârșit	X / Y	Lungime segment (** (m)
6	285.290,356 429.487,02	7	285.276,951 429.507,241	24.261
7	285.276,951 429.507,241	8	285.221,327 429.546,418	68.036
8	285.221,327 429.546,418	1	285.234,469 429.524,263	25.76

** Lungimile segmentelor sunt determinate în planul de proiecție Stereo 70 și sunt rotunjite la 1 milimetru.

*** Distanța dintre puncte este formată din segmente cumulate ce sunt mai mici decât valoarea 1 milimetru.

**DATE DESPRE IMOBILUL NR. 12911**

Oficiul de Cadastru și Publicitate Imobiliară CARAS-SEVERIN
Biroul de Cadastru și Publicitate Imobiliară Caransebes

A. Partea I. Descrierea imobilului

TEREN Extravilan

Nr. CF vechi:231, 179-Petroșnița
Nr. topografic:1594, Parte din 1589

Adresa: Jud. Caraș-Severin

Nr. Crt	Nr cadastral Nr. topografic	Suprafața* (mp)	Observații / Referințe
A1		Din acte: 1.312 Masurata: 2.134	Sector cadastral:8 Teren neimprejmuit;

B. Partea II. Proprietari și acte

Inscrieri privitoare la dreptul de proprietate și alte drepturi reale	Referințe
839 / 02/05/1934	
Act Notarial nr. 0, din 16/04/1934 emis de -;	
B1	A1
Intabulare, drept de PROPRIETATE, dobandit prin Conventie, cota actuala 1312/2134	
1) CRISTOI RUSALIN , căs. cu Cristoi Maria, dom. în Petroșnița	
/	
Act Normativ nr. 7, din 13/03/1996 emis de PARLAMENTUL ROMÂNIEI;	
B2	A1
Inscrierea provizorie, drept de PROPRIETATE, dobandit prin Lege, cota actuala 822/2134	
1) COMUNA BUCOȘNIȚA , CIF:3227645, PROPRIETAR NEIDENTIFICAT	

C. Partea III. SARCINI .

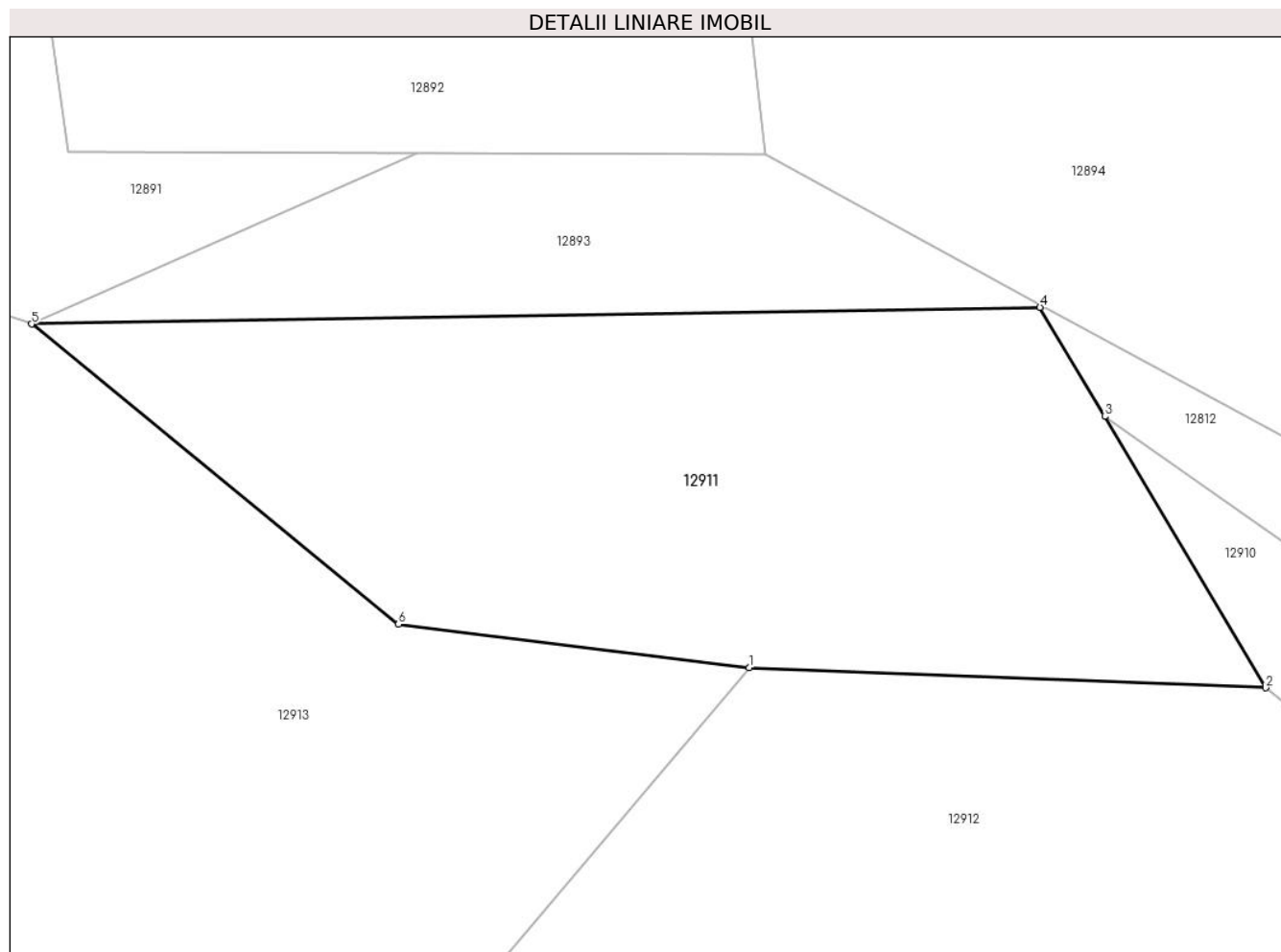
Inscrieri privind dezmembramintele dreptului de proprietate, drepturi reale de garanție și sarcini	Referințe
NU SUNT	

Anexa Nr. 1 La Partea I

Teren

Nr cadastral	Suprafața (mp)*	Observații / Referințe
	Din acte: 1.312 Masurata: 2.134	

* Suprafața este determinată în planul de proiecție Stereo 70.



Date referitoare la teren

Crt	Categorie folosință	Intravilan	Suprafața (mp)	Tarla	Parcelă	Nr. topo	Observații / Referințe
1	faneata	NU	2.134	-	-	1594, Parte din 1589	Fâneață în Dealu Mare

Lungime Segmente

1) Valorile lungimilor segmentelor sunt obținute din proiecție în plan.

Punct început	X / Y	Punct sfârșit	X / Y	Lungime segment (** (m)
1	285.192,287 429.525,904	2	285.234,469 429.524,263	42.214
2	285.234,469 429.524,263	3	285.221,327 429.546,418	25.76
3	285.221,327 429.546,418	4	285.216,034 429.555,342	10.376
4	285.216,034 429.555,342	5	285.133,69 429.553,973	82.355
5	285.133,69 429.553,973	6	285.163,648 429.529,459	38.709

Punct început	X / Y	Punct sfârșit	X / Y	Lungime segment (** (m)
6	285.163,648 429.529,459	1	285.192,287 429.525,904	28.859

** Lungimile segmentelor sunt determinate în planul de proiecție Stereo 70 și sunt rotunjite la 1 milimetru.

*** Distanța dintre puncte este formată din segmente cumulate ce sunt mai mici decât valoarea 1 milimetru.

**DATE DESPRE IMOBILUL NR. 12912**

Oficiul de Cadastru și Publicitate Imobiliară CARAS-SEVERIN
Biroul de Cadastru și Publicitate Imobiliară Caransebes

A. Partea I. Descrierea imobilului

TEREN Extravilan

Nr. CF vechi:179-Petroșnița

Nr. topografic:Parte din 1589, 1588

Adresa: Jud. Caraș-Severin

Nr. Crt	Nr cadastral Nr. topografic	Suprafața* (mp)	Observații / Referințe
A1		11.828	Sector cadastral:8 Teren neimprejmuit;

B. Partea II. Proprietari și acte

Inscrieri privitoare la dreptul de proprietate și alte drepturi reale		Referințe
/		
Act Normativ nr. 7, din 13/03/1996 emis de PARLAMENTUL ROMÂNIEI;		
B1	Intabulare, drept de PROPRIETATE, dobândit prin Lege, cota actuala 1/1 1) NEIDENTIFICAT NEIDENTIFICAT	A1
Act Normativ nr. 7, din 13/03/1996 emis de PARLAMENTUL ROMÂNIEI (ADEVÉRINȚA 4576/14.09.2023, EMISĂ DE PRIMĂRIA COMUNEI BUCOȘNIȚA);		
B2	Se notează posesia faptică în favoarea lui 1) BISERICA ORTODOXĂ ROMÂNĂ , CIF:10668040	A1

C. Partea III. SARCINI .

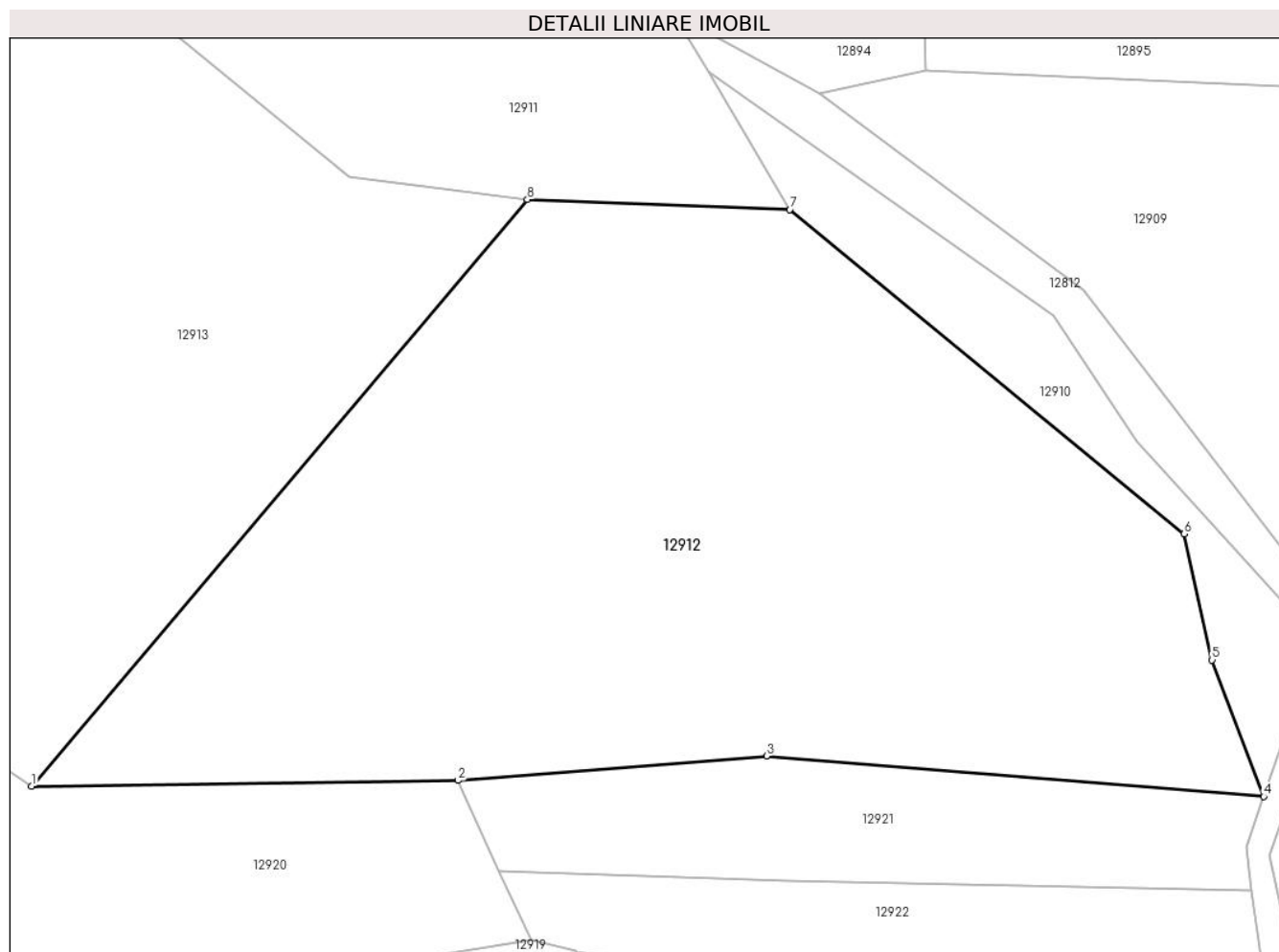
Inscrieri privind dezmembramintele dreptului de proprietate, drepturi reale de garanție și sarcini	Referințe
NU SUNT	

Anexa Nr. 1 La Partea I

Teren

Nr cadastral	Suprafața (mp)*	Observații / Referințe
	11.828	

* Suprafața este determinată în planul de proiecție Stereo 70.



Date referitoare la teren

Crt	Categorie folosință	Intra vilan	Suprafața (mp)	Tarla	Parcelă	Nr. topo	Observații / Referințe
1	arabil	NU	11.828	-	-	Parte din 1589, 1588	Arabil în Dealu Mare, restul de suprafață se regăsește la id 12910, 12911

Lungime Segmente

1) Valorile lungimilor segmentelor sunt obținute din proiecție în plan.

Punct început	X / Y	Punct sfârșit	X / Y	Lungime segment (** (m)
1	285.112,585 429.431,619	2	285.181,155 429.432,573	68.577
2	285.181,155 429.432,573	3	285.230,734 429.436,513	49.735
3	285.230,734 429.436,513	4	285.310,676 429.429,974	80.209
4	285.310,676 429.429,974	5	285.302,371 429.451,914	23.459
5	285.302,371 429.451,914	6	285.297,85 429.472,165	20.75

Punct început	X / Y	Punct sfârșit	X / Y	Lungime segment (** (m)
6	285.297,85 429.472,165	7	285.234,469 429.524,263	82.045
7	285.234,469 429.524,263	8	285.192,287 429.525,904	42.214
8	285.192,287 429.525,904	1	285.112,585 429.431,619	123.459

** Lungimile segmentelor sunt determinate în planul de proiecție Stereo 70 și sunt rotunjite la 1 milimetru.

*** Distanța dintre puncte este formată din segmente cumulate ce sunt mai mici decât valoarea 1 milimetru.

**DATE DESPRE IMOBILUL NR. 12913**

Oficiul de Cadastru și Publicitate Imobiliară CARAS-SEVERIN
Biroul de Cadastru și Publicitate Imobiliară Caransebes

A. Partea I. Descrierea imobilului

TEREN Extravilan

Nr. CF vechi:177-Petroșnița
Nr. topografic:1595

Adresa: Jud. Caraș-Severin

Nr. Crt	Nr cadastral Nr. topografic	Suprafața* (mp)	Observații / Referințe
A1	30344	7.740	Sector cadastral:8 Teren neimprejmuit;

B. Partea II. Proprietari și acte

Inscrieri privitoare la dreptul de proprietate și alte drepturi reale		Referințe
2356 / 24/11/1936		
Act Notarial nr. 0, din 01/01/1936 emis de -;		
B1	interdicție de instrainare și grevare în favoarea: Gabriel Ruja (nasc. Maran) <i>OBSERVATII: (provenita din conversia CF 177-Petrosnita)</i>	A1
4763 / 24/07/2006		
Act Notarial nr. 3541/2006, din 01/01/2006 emis de NP Simescu Ghe.;		
B2	Intabulare, drept de PROPRIETATE, dobândit prin Convenție, cota actuala 1/1, cota initiala 1/1 1) GABRIEL NICOLAE FLORIN , și soția 2) GABRIEL FLORINA <i>OBSERVATII: (provenita din conversia CF 177-Petrosnita) bun comun</i>	A1
B3	interdicție de instrainare și grevare în favoarea: Gabriel Nicolae <i>OBSERVATII: (provenita din conversia CF 177-Petrosnita)</i>	A1
B4	interdicție de instrainare și grevare în favoarea: Gabriel Elena <i>OBSERVATII: (provenita din conversia CF 177-Petrosnita)</i>	A1

C. Partea III. SARCINI

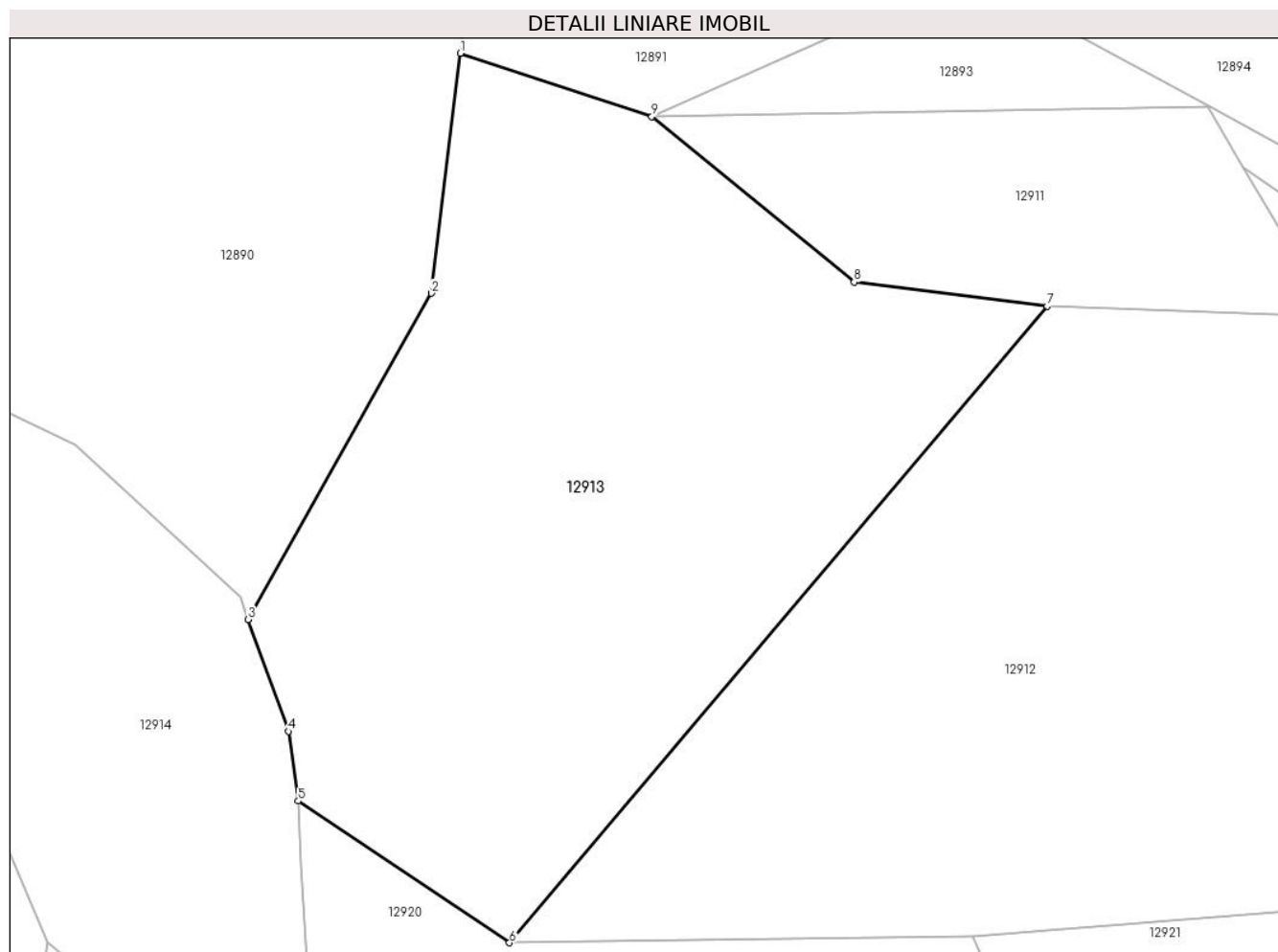
Inscrieri privind dezmembramentele dreptului de proprietate, drepturi reale de garanție și sarcini		Referințe
2356 / 24/09/1936		
Act Notarial nr. 0, din 01/01/1936 emis de -;		
C1	Intabulare, drept de UZUFRUCT VIAGER, cota actuala 1/1 1) GABRIEL RUJA <i>OBSERVATII: (provenita din conversia CF 177-Petrosnita)</i>	A1
4763 / 24/07/2006		
Act Notarial nr. 0, din 01/01/1936 emis de -;		
C2	Intabulare, drept de UZUFRUCT VIAGER, cota actuala 1/1 1) GABRIEL NICOLAE <i>OBSERVATII: (provenita din conversia CF 177-Petrosnita)</i>	A1
C3	Intabulare, drept de UZUFRUCT VIAGER, cota actuala 1/1 1) GABRIEL ELENA <i>OBSERVATII: (provenita din conversia CF 177-Petrosnita)</i>	A1

Anexa Nr. 1 La Partea I

Teren

Nr cadastral	Suprafața (mp)*	Observații / Referințe
30344	7.740	

* Suprafața este determinată în planul de proiecție Stereo 70.



Date referitoare la teren

Crt	Categorie folosință	Intra vilan	Suprafața (mp)	Tarla	Parcelă	Nr. topo	Observații / Referințe
1	arabil	NU	7.740	-	-	1595	Arabil în Dealu Mare

Lungime Segmente

1) Valorile lungimilor segmentelor sunt obținute din proiecție în plan.

Punct început	X / Y	Punct sfârșit	X / Y	Lungime segment (** (m)
1	285.105,336 429.563,336	2	285.101,014 429.527,809	35.789
2	285.101,014 429.527,809	3	285.073,842 429.479,48	55.444
3	285.073,842 429.479,48	4	285.079,84 429.462,928	17.605
4	285.079,84 429.462,928	5	285.081,289 429.452,612	10.417
5	285.081,289 429.452,612	6	285.112,585 429.431,619	37.685

Punct început	X / Y	Punct sfârșit	X / Y	Lungime segment (** (m)
6	285.112,585 429.431,619	7	285.192,287 429.525,904	123.459
7	285.192,287 429.525,904	8	285.163,648 429.529,459	28.859
8	285.163,648 429.529,459	9	285.133,69 429.553,973	38.709
9	285.133,69 429.553,973	1	285.105,336 429.563,336	29.86

** Lungimile segmentelor sunt determinate în planul de proiecție Stereo 70 și sunt rotunjite la 1 milimetru.

*** Distanța dintre puncte este formată din segmente cumulate ce sunt mai mici decât valoarea 1 milimetru.

**DATE DESPRE IMOBILUL NR. 12914**

Oficiul de Cadastru și Publicitate Imobiliară CARAS-SEVERIN
Biroul de Cadastru și Publicitate Imobiliară Caransebes

A. Partea I. Descrierea imobilului

TEREN Extravilan

Nr. CF vechi:14-Petroșnița
Nr. topografic:1598

Adresa: Jud. Caraș-Severin

Nr. Crt	Nr cadastral Nr. topografic	Suprafața* (mp)	Observații / Referințe
A1		3.651	Sector cadastral:8 Teren neimprejmuit;

B. Partea II. Proprietari și acte

Inscrieri privitoare la dreptul de proprietate și alte drepturi reale		Referințe
/		
Act Normativ nr. 7, din 13/03/1996 emis de PARLAMENTUL ROMÂNIEI;		
B1	Intabulare, drept de PROPRIETATE, dobândit prin Lege, cota actuala 1/1 1) NEIDENTIFICAT NEIDENTIFICAT	A1
Act Normativ nr. 7, din 13/03/1996 emis de PARLAMENTUL ROMÂNIEI (ADEVÉRINȚA NR. 3177/11.09.2024, EMISĂ DE PRIMĂRIA COMUNEI BUCOȘNIȚA);		
B2	Se notează posesia faptică în favoarea lui 1) MOATĂR FILARET-CRISTIAN	A1

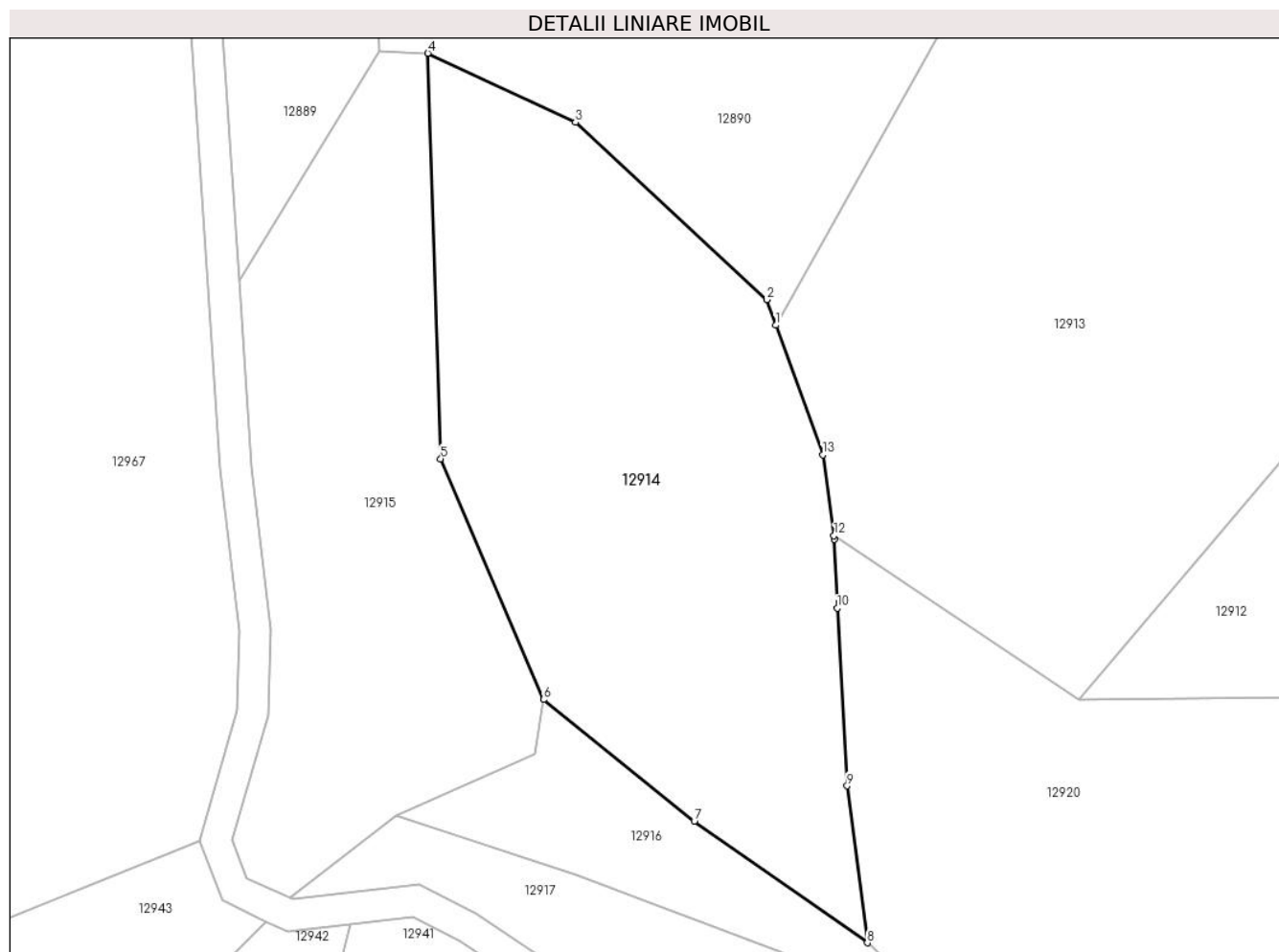
C. Partea III. SARCINI .

Inscrieri privind dezmembramintele dreptului de proprietate, drepturi reale de garanție și sarcini	Referințe
NU SUNT	

Anexa Nr. 1 La Partea I**Teren**

Nr cadastral	Suprafața (mp)*	Observații / Referințe
	3.651	

* Suprafața este determinată în planul de proiecție Stereo 70.

**Date referitoare la teren**

Crt	Categorie folosință	Intravilan	Suprafața (mp)	Tarla	Parcelă	Nr. topo	Observații / Referințe
1	fâneata	NU	3.651	-	-	1598	Fâneată în Dealu Mare

Lungime Segmente

1) Valorile lungimilor segmentelor sunt obținute din proiecție în plan.

Punct început	X / Y	Punct sfârșit	X / Y	Lungime segment (** (m)
1	285.073,842 429.479,48	2	285.072,664 429.482,73	3.457
2	285.072,664 429.482,73	3	285.048,251 429.505,388	33.307
3	285.048,251 429.505,388	4	285.029,402 429.514,198	20.806
4	285.029,402 429.514,198	5	285.031,04 429.462,418	51.806
5	285.031,04 429.462,418	6	285.044,166 429.431,683	33.421

Punct început	X / Y	Punct sfârșit	X / Y	Lungime segment (** (m)
6	285.044,166 429.431,683	7	285.063,442 429.416,143	24.76
7	285.063,442 429.416,143	8	285.085,561 429.400,631	27.016
8	285.085,561 429.400,631	9	285.082,952 429.420,671	20.209
9	285.082,952 429.420,671	10	285.081,7 429.443,338	22.702
10	285.081,7 429.443,338	11	285.081,352 429.452,166	8.835
11	285.081,352 429.452,166	12	285.081,289 429.452,612	0.45
12	285.081,289 429.452,612	13	285.079,84 429.462,928	10.417
13	285.079,84 429.462,928	1	285.073,842 429.479,48	17.605

** Lungimile segmentelor sunt determinate în planul de proiecție Stereo 70 și sunt rotunjite la 1 milimetru.

*** Distanța dintre puncte este formată din segmente cumulate ce sunt mai mici decât valoarea 1 milimetru.

**DATE DESPRE IMOBILUL NR. 12915**

Oficiul de Cadastru și Publicitate Imobiliară CARAS-SEVERIN
Biroul de Cadastru și Publicitate Imobiliară Caransebes

A. Partea I. Descrierea imobilului

TEREN Extravilan

Nr. CF vechi:47-Petroșnița
Nr. topografic:1599

Adresa: Jud. Caraș-Severin

Nr. Crt	Nr cadastral Nr. topografic	Suprafața* (mp)	Observații / Referințe
A1		2.507	Sector cadastral:8 Teren neimprejmuit;

B. Partea II. Proprietari și acte

Inscrieri privitoare la dreptul de proprietate și alte drepturi reale		Referințe
802 / 01/03/1996		
Act Notarial nr. 31, din 01/01/1996 emis de BNP MARIA LĂPĂDAT;		
B1	Intabulare, drept de PROPRIETATE părți egale, dobandit prin Succesiune, cota actuala 2507/2898 1) HAMAT FLOREA 2) LINU SOLOMIA	A1
/		
Act Normativ nr. 7, din 13/03/1996 emis de PARLAMENTUL ROMÂNIEI;		
B2	Inscrierea provizorie, drept de PROPRIETATE, dobandit prin Lege, cota actuala 391/2898 1) COMUNA BUCOȘNIȚA, CIF:3227645, PROPRIETAR NEIDENTIFICAT	A1

C. Partea III. SARCINI .

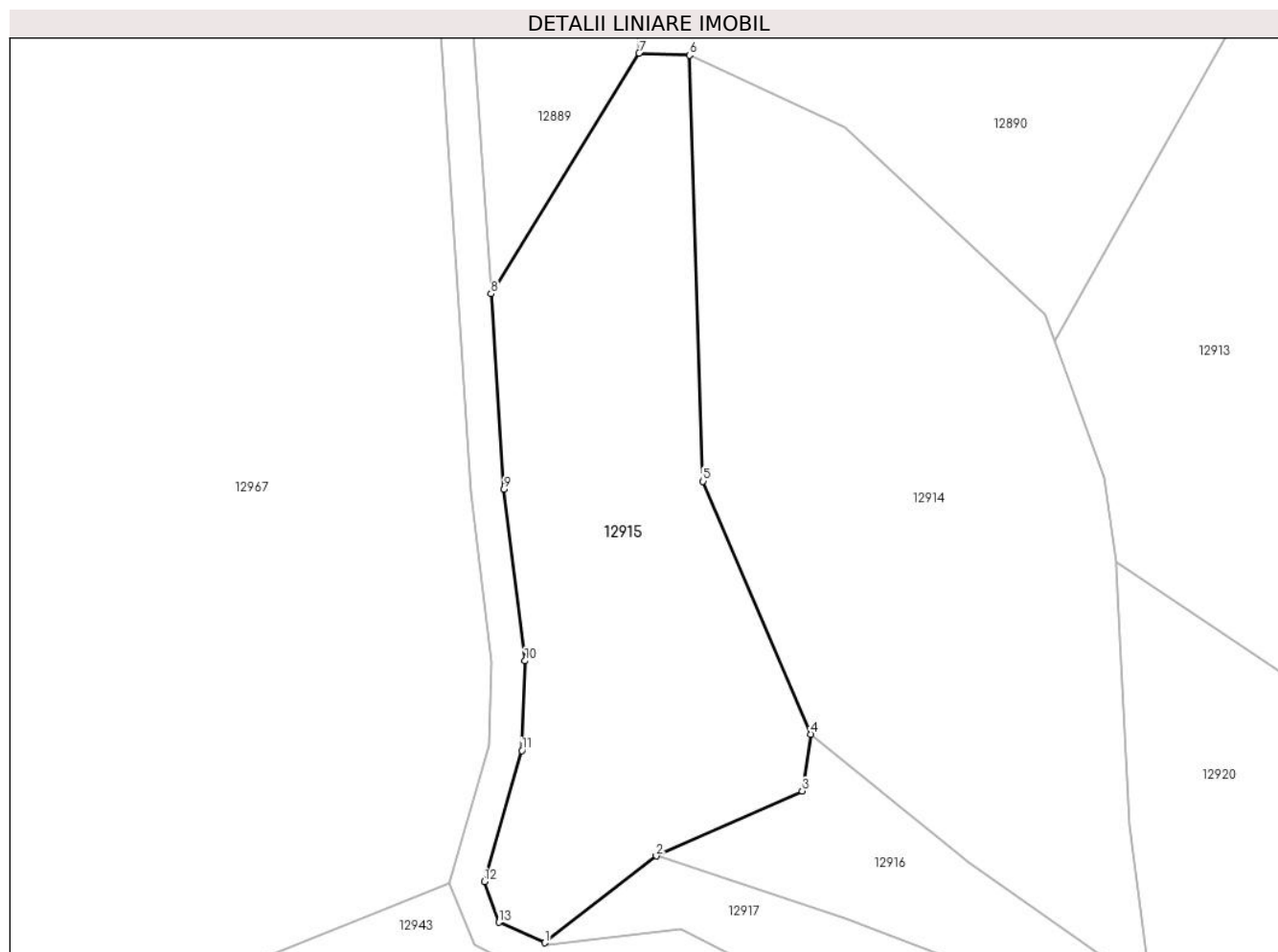
Inscrieri privind dezmembramintele dreptului de proprietate, drepturi reale de garanție și sarcini	Referințe
NU SUNT	

Anexa Nr. 1 La Partea I

Teren

Nr cadastral	Suprafața (mp)*	Observații / Referințe
	2.507	

* Suprafața este determinată în planul de proiecție Stereo 70.



Date referitoare la teren

Crt	Categorie folosință	Intra vilan	Suprafața (mp)	Tarla	Parcelă	Nr. topo	Observații / Referințe
1	padure	NU	2.507	-	-	1599	Pădure în Dealu Mare

Lungime Segmente

1) Valorile lungimilor segmentelor sunt obținute din proiecție în plan.

Punct început	X / Y	Punct sfârșit	X / Y	Lungime segment (** (m)
1	285.011,769 429.406,343	2	285.025,359 429.416,903	17.211
2	285.025,359 429.416,903	3	285.043,11 429.424,775	19.418
3	285.043,11 429.424,775	4	285.044,166 429.431,683	6.988
4	285.044,166 429.431,683	5	285.031,04 429.462,418	33.421
5	285.031,04 429.462,418	6	285.029,402 429.514,198	51.806

Punct început	X / Y	Punct sfârșit	X / Y	Lungime segment (** (m)
6	285.029,402 429.514,198	7	285.023,26 429.514,428	6.146
7	285.023,26 429.514,428	8	285.005,256 429.485,2	34.328
8	285.005,256 429.485,2	9	285.006,849 429.461,435	23.818
9	285.006,849 429.461,435	10	285.009,395 429.440,598	20.992
10	285.009,395 429.440,598	11	285.009,031 429.429,691	10.913
11	285.009,031 429.429,691	12	285.004,45 429.413,756	16.58
12	285.004,45 429.413,756	13	285.006,196 429.408,825	5.231
13	285.006,196 429.408,825	1	285.011,769 429.406,343	6.101

** Lungimile segmentelor sunt determinate în planul de proiecție Stereo 70 și sunt rotunjite la 1 milimetru.

*** Distanța dintre puncte este formată din segmente cumulate ce sunt mai mici decât valoarea 1 milimetru.

**DATE DESPRE IMOBILUL NR. 12916**

Oficiul de Cadastru și Publicitate Imobiliară CARAS-SEVERIN
Biroul de Cadastru și Publicitate Imobiliară Caransebes

A. Partea I. Descrierea imobilului

Nr. CF vechi:161, 777, 714- Petroșnița
Nr. topografic:Parte din 1563, 1564/1,
1564/2

TEREN Extravilan

Adresa: Jud. Caraș-Severin

Nr. Crt	Nr cadastral Nr. topografic	Suprafața* (mp)	Observații / Referințe
A1		744	Sector cadastral:8 Teren neimprejmuit;

B. Partea II. Proprietari și acte

Inscrieri privitoare la dreptul de proprietate și alte drepturi reale		Referințe
/		
Act Normativ nr. 7, din 13/03/1996 emis de PARLAMENTUL ROMÂNIEI;		
B1	Inscrierea posesiei, drept de PROPRIETATE, dobandit prin Lege, cota actuala 1/1 1) NEIDENTIFICAT NEIDENTIFICAT	A1
B2	SE NOTEAZĂ MENȚIUNEA DE PROPRIETAR NEIDENTIFICAT	A1

C. Partea III. SARCINI .

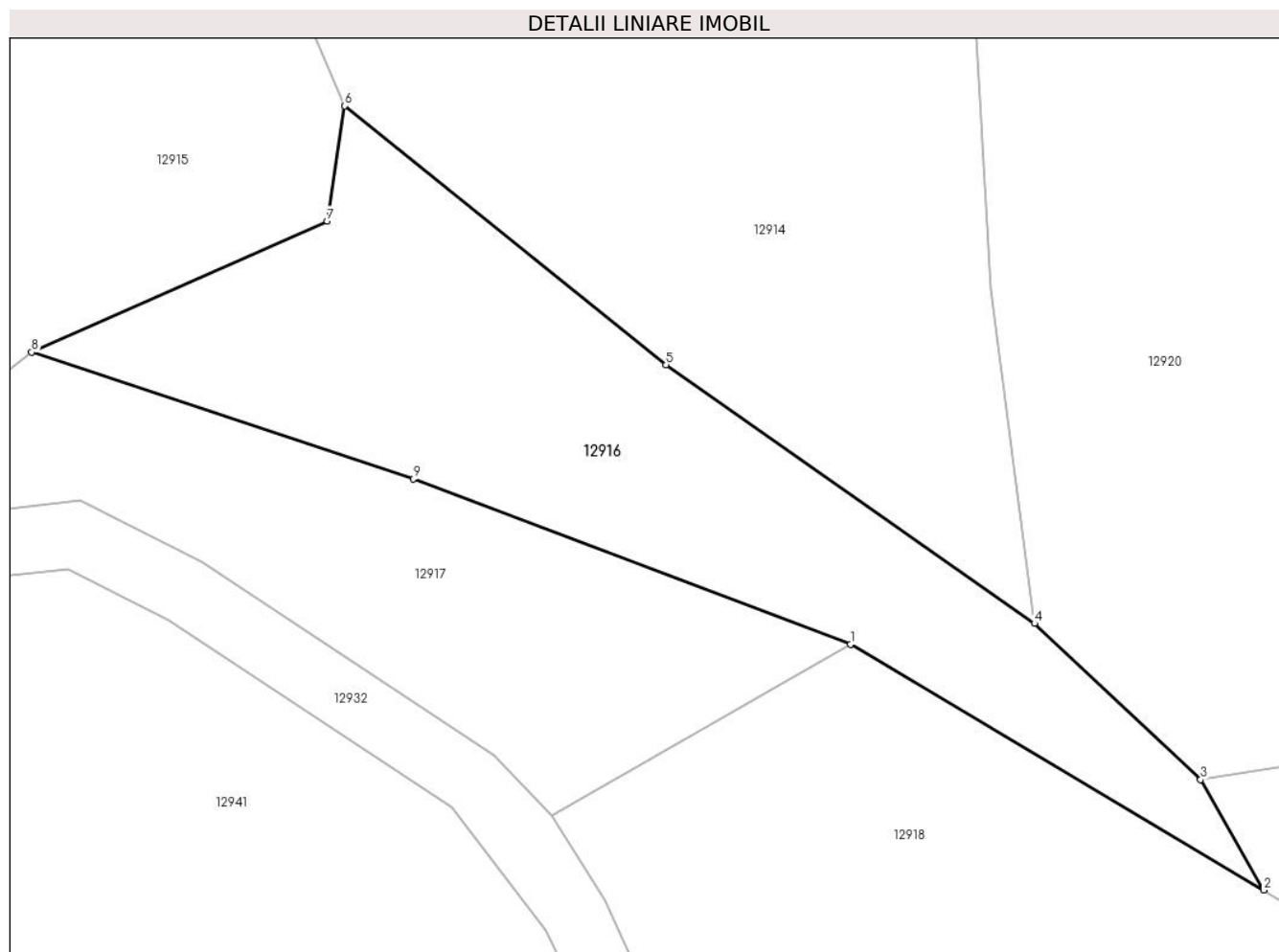
Inscrieri privind dezmembramintele dreptului de proprietate, drepturi reale de garanție și sarcini	Referințe
NU SUNT	

Anexa Nr. 1 La Partea I

Teren

Nr cadastral	Suprafața (mp)*	Observații / Referințe
	744	

* Suprafața este determinată în planul de proiecție Stereo 70.



Date referitoare la teren

Crt	Categorie folosință	Intravilan	Suprafața (mp)	Tarla	Parcelă	Nr. topo	Observații / Referințe
1	faneata	NU	744	-	-	-	

Lungime Segmente

1) Valorile lungimilor segmentelor sunt obținute din proiecție în plan.

Punct început	X / Y	Punct sfârșit	X / Y	Lungime segment (** (m)
1	285.074,512 429.399,392	2	285.099,331 429.384,638	28.873
2	285.099,331 429.384,638	3	285.095,544 429.391,264	7.632
3	285.095,544 429.391,264	4	285.085,561 429.400,631	13.689
4	285.085,561 429.400,631	5	285.063,442 429.416,143	27.016
5	285.063,442 429.416,143	6	285.044,166 429.431,683	24.76

Punct început	X / Y	Punct sfârșit	X / Y	Lungime segment (** (m)
6	285.044,166 429.431,683	7	285.043,11 429.424,775	6.988
7	285.043,11 429.424,775	8	285.025,359 429.416,903	19.418
8	285.025,359 429.416,903	9	285.048,287 429.409,312	24.152
9	285.048,287 429.409,312	1	285.074,512 429.399,392	28.038

** Lungimile segmentelor sunt determinate în planul de proiecție Stereo 70 și sunt rotunjite la 1 milimetru.

*** Distanța dintre puncte este formată din segmente cumulate ce sunt mai mici decât valoarea 1 milimetru.

**DATE DESPRE IMOBILUL NR. 12917**

Oficiul de Cadastru și Publicitate Imobiliară CARAS-SEVERIN
Biroul de Cadastru și Publicitate Imobiliară Caransebes

A. Partea I. Descrierea imobilului

Nr. CF vechi:161, 777, 714- Petroșnița
Nr. topografic:Parte din 1563, 1564/1,
1564/2

TEREN Extravilan

Adresa: Jud. Caraș-Severin

Nr. Crt	Nr cadastral Nr. topografic	Suprafața* (mp)	Observații / Referințe
A1		572	Sector cadastral:8 Teren neimprejmuit; 30105

B. Partea II. Proprietari și acte

Inscrieri privitoare la dreptul de proprietate și alte drepturi reale		Referințe
/		
Act Normativ nr. 7, din 13/03/1996 emis de PARLAMENTUL ROMÂNIEI;		
B1	Intabulare, drept de PROPRIETATE, dobandit prin Lege, cota actuala 1/1 1) NEIDENTIFICAT NEIDENTIFICAT	A1
Act Normativ nr. 7, din 13/03/1996 emis de PARLAMENTUL ROMÂNIEI (ADEVERINȚA 4584/14.09.2023, EMISĂ DE PRIMĂRIA COMUNEI BUCOȘNIȚA);		
B2	Se notează posesia faptică în favoarea lui 1) BĂCILĂ SEBASTIAN-FLORIAN	A1

C. Partea III. SARCINI .

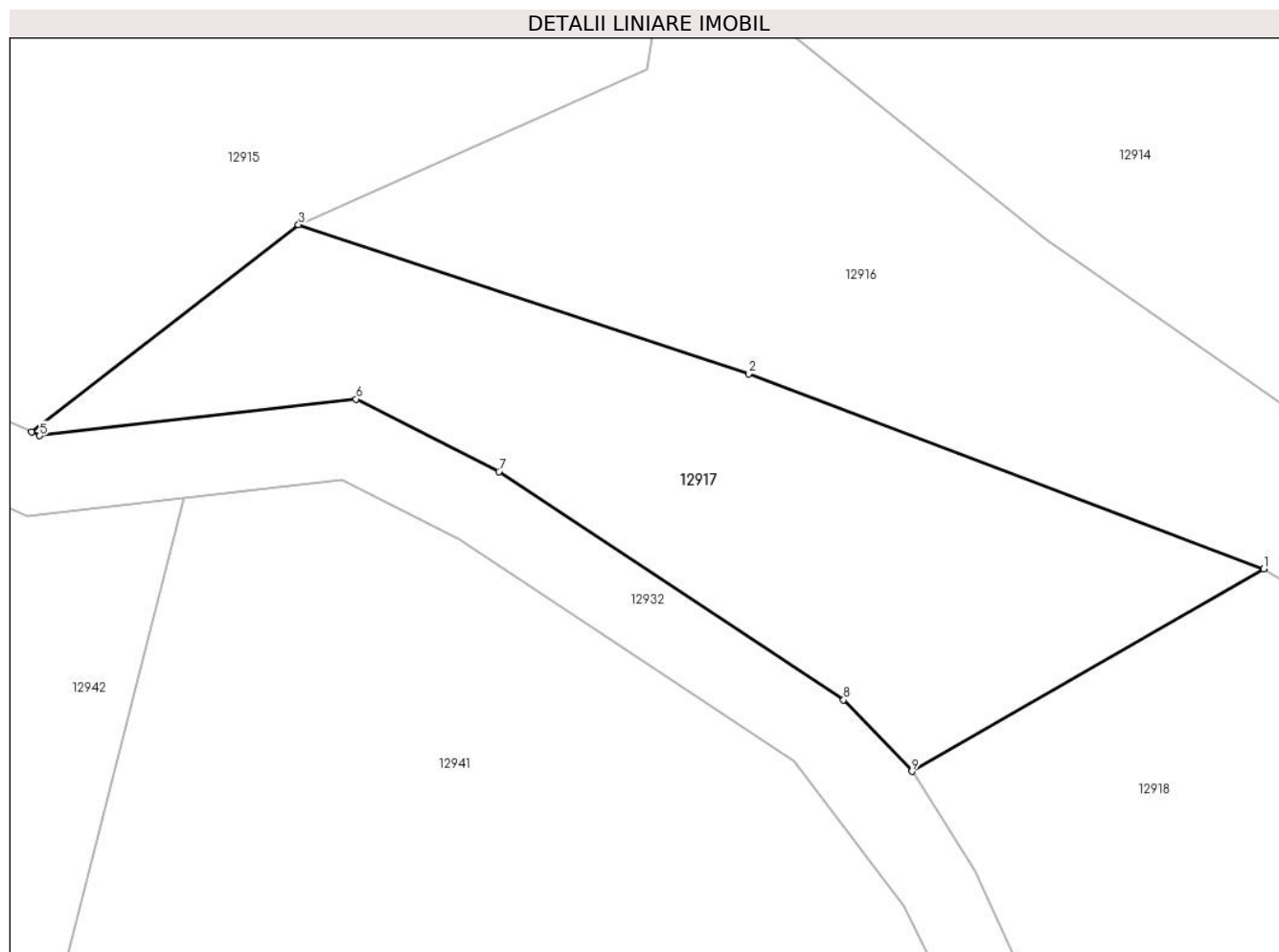
Inscrieri privind dezmembramintele dreptului de proprietate, drepturi reale de garanție și sarcini	Referințe
NU SUNT	

Anexa Nr. 1 La Partea I

Teren

Nr cadastral	Suprafața (mp)*	Observații / Referințe
	572	30105

* Suprafața este determinată în planul de proiecție Stereo 70.



Date referitoare la teren

Crt	Categorie folosință	Intravilan	Suprafața (mp)	Tarla	Parcelă	Nr. topo	Observații / Referințe
1	faneata	NU	572	-	-	Parte din 1563, 1564/1, 1564/2	Fâneată în Șes

Lungime Segmente

1) Valorile lungimilor segmentelor sunt obținute din proiecție în plan.

Punct început	X / Y	Punct sfârșit	X / Y	Lungime segment (** (m)
1	285.074,512 429.399,392	2	285.048,287 429.409,312	28.038
2	285.048,287 429.409,312	3	285.025,359 429.416,903	24.152
3	285.025,359 429.416,903	4	285.011,769 429.406,343	17.211
4	285.011,769 429.406,343	5	285.012,182 429.406,159	0.452

Punct început	X / Y	Punct sfârșit	X / Y	Lungime segment (** (m)
5	285.012,182 429.406,159	6	285.028,29 429.408,023	16.215
6	285.028,29 429.408,023	7	285.035,565 429.404,337	8.156
7	285.035,565 429.404,337	8	285.053,118 429.392,719	21.05
8	285.053,118 429.392,719	9	285.056,6 429.389,079	5.037
9	285.056,6 429.389,079	1	285.074,512 429.399,392	20.669

** Lungimile segmentelor sunt determinate în planul de proiecție Stereo 70 și sunt rotunjite la 1 milimetru.

*** Distanța dintre puncte este formată din segmente cumulate ce sunt mai mici decât valoarea 1 milimetru.

**DATE DESPRE IMOBILUL NR. 12918**

Oficiul de Cadastru și Publicitate Imobiliară CARAS-SEVERIN
Biroul de Cadastru și Publicitate Imobiliară Caransebes

A. Partea I. Descrierea imobilului

Nr. CF vechi: 777, 714, 153, 152-Petroșnița
Nr. topografic: Parte din 1564/1, 1564/2,
1569/1, 1569/2

TEREN Extravilan

Adresa: Jud. Caraș-Severin

Nr. Crt	Nr cadastral Nr. topografic	Suprafața* (mp)	Observații / Referințe
A1	30105	2.308	Sector cadastral:8 Teren neimprejmuit;

B. Partea II. Proprietari și acte

Inscrieri privitoare la dreptul de proprietate și alte drepturi reale		Referințe
/		
Act Normativ nr. 7, din 13/03/1996 emis de PARLAMENTUL ROMÂNIEI;		
B1	Intabulare, drept de PROPRIETATE, dobândit prin Lege, cota actuala 1/1 1) NEIDENTIFICAT NEIDENTIFICAT	A1
Act Normativ nr. 7, din 13/03/1996 emis de PARLAMENTUL ROMÂNIEI (ADEVERINȚA 2896/23.05.2023, EMISĂ DE PRIMĂRIA COMUNEI BUCOȘNIȚA);		
B2	Se notează posesia faptică în favoarea lui 1) SURU FLOAREA	A1

C. Partea III. SARCINI .

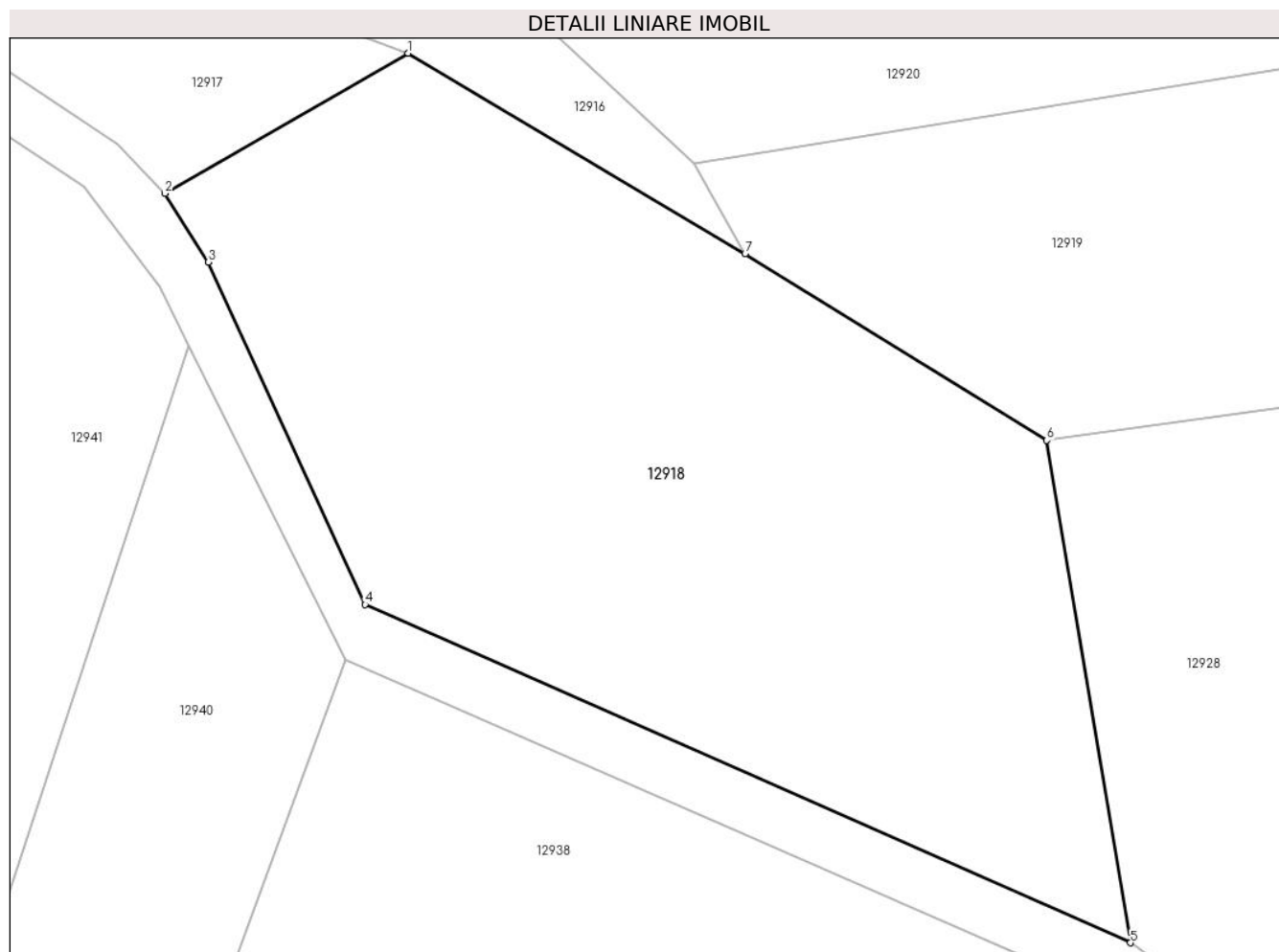
Inscrieri privind dezmembramintele dreptului de proprietate, drepturi reale de garanție și sarcini	Referințe
NU SUNT	

Anexa Nr. 1 La Partea I

Teren

Nr cadastral	Suprafața (mp)*	Observații / Referințe
30105	2.308	

* Suprafața este determinată în planul de proiecție Stereo 70.



Date referitoare la teren

Crt	Categorie folosință	Intravilan	Suprafața (mp)	Tarla	Parcelă	Nr. topo	Observații / Referințe
1	fâneata	NU	2.308	-	-	Parte din 1564/1, 1564/2, 1569/1, 1569/2	Fâneată în Dealu Mare

Lungime Segmente

1) Valorile lungimilor segmentelor sunt obținute din proiecție în plan.

Punct început	X / Y	Punct sfârșit	X / Y	Lungime segment (** (m)
1	285.074,512 429.399,392	2	285.056,6 429.389,079	20.669
2	285.056,6 429.389,079	3	285.059,802 429.384,018	5.989
3	285.059,802 429.384,018	4	285.071,342 429.358,813	27.721

Punct început	X / Y	Punct sfârşit	X / Y	Lungime segment (** (m)
4	285.071,342 429.358,813	5	285.127,713 429.333,904	61.629
5	285.127,713 429.333,904	6	285.121,563 429.370,899	37.503
6	285.121,563 429.370,899	7	285.099,331 429.384,638	26.135
7	285.099,331 429.384,638	1	285.074,512 429.399,392	28.873

** Lungimile segmentelor sunt determinate în planul de proiecţie Stereo 70 şi sunt rotunjite la 1 milimetru.

*** Distanţa dintre puncte este formată din segmente cumulate ce sunt mai mici decât valoarea 1 milimetru.

**DATE DESPRE IMOBILUL NR. 12919**

Oficiul de Cadastru și Publicitate Imobiliară CARAS-SEVERIN
 Biroul de Cadastru și Publicitate Imobiliară Caransebes

A. Partea I. Descrierea imobilului

TEREN Extravilan

Nr. CF vechi:775-Petroșnița
 Nr. topografic:1583

Adresa: Jud. Caraș-Severin

Nr. Crt	Nr cadastral Nr. topografic	Suprafața* (mp)	Observații / Referințe
A1		Din acte: 3.032 Masurata: 2.701	Sector cadastral:8 Teren neimprejmuit;

B. Partea II. Proprietari și acte

Inscrieri privitoare la dreptul de proprietate și alte drepturi reale	Referințe
1387 / 27/04/1931	
Act Notarial nr. 0, din 27/11/1930 emis de -;	
B1	A1
Intabulare, drept de PROPRIETATE, dobandit prin Conventie, cota actuala 1/2 1) POENARIU CORIOLAN , a lui Rusalin, dom. în Petroșnița	
678 / 03/05/1973	
Act Notarial nr. 891, din 21/04/1973 emis de -;	
B2	A1
Intabulare, drept de PROPRIETATE, dobandit prin Conventie, cota actuala 1/2 1) NEGREI FLORICA , născ. Bugariu, dom. în Petroșnița	

C. Partea III. SARCINI .

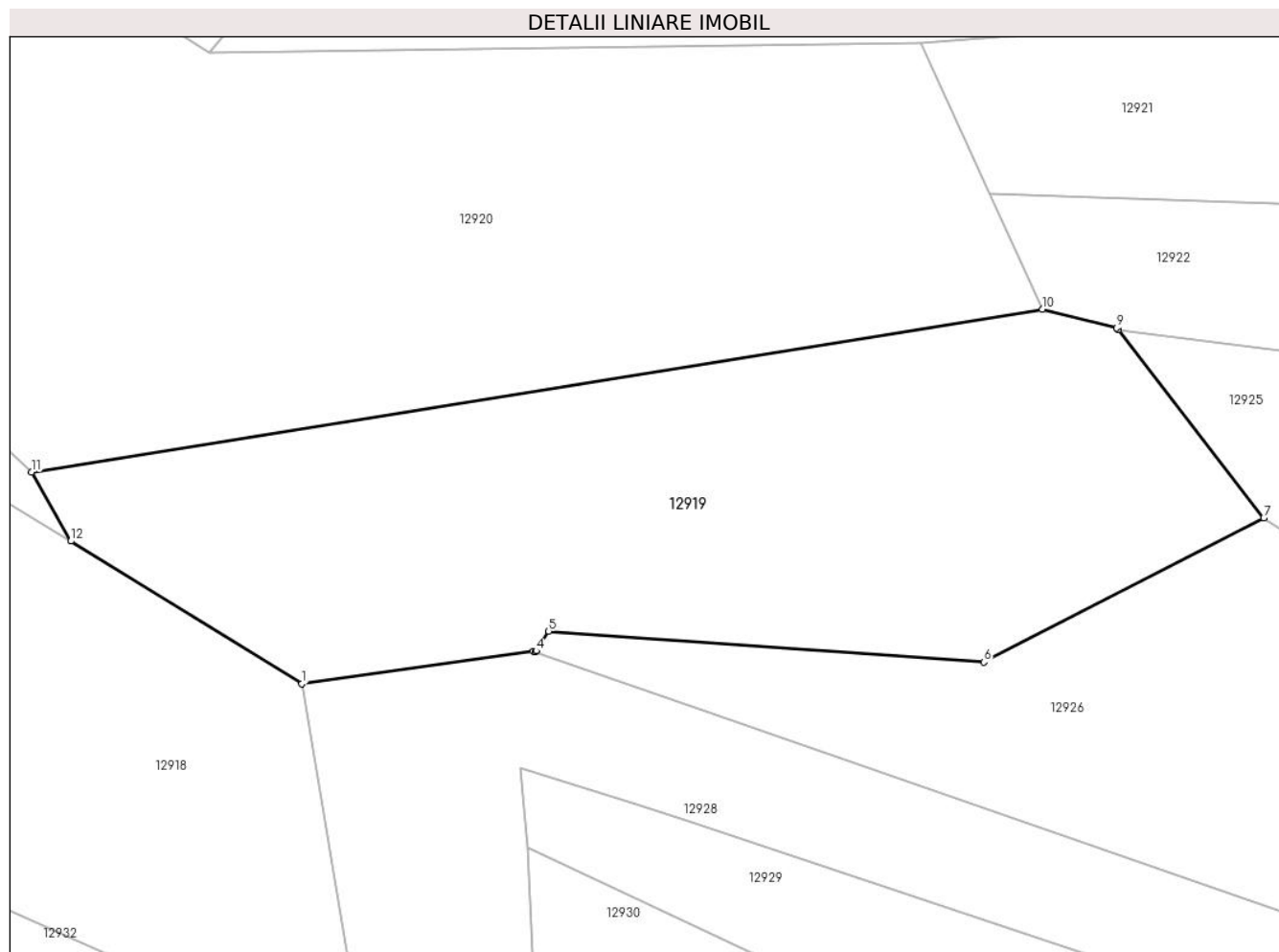
Inscrieri privind dezmembramintele dreptului de proprietate, drepturi reale de garanție și sarcini	Referințe
NU SUNT	

Anexa Nr. 1 La Partea I

Teren

Nr cadastral	Suprafața (mp)*	Observații / Referințe
	Din acte: 3.032 Masurata: 2.701	

* Suprafața este determinată în planul de proiecție Stereo 70.



Date referitoare la teren

Crt	Categorie folosință	Intra vilan	Suprafața (mp)	Tarla	Parcelă	Nr. topo	Observații / Referințe
1	arabil	NU	2.701	-	-	1583	Arabil în Dealu Mare

Lungime Segmente

1) Valorile lungimilor segmentelor sunt obținute din proiecție în plan.

Punct început	X / Y	Punct sfârșit	X / Y	Lungime segment (** (m)
1	285.121,563 429.370,899	2	285.143,824 429.374,024	22.479
2	285.143,824 429.374,024	3	285.144,042 429.373,948	0.231
3	285.144,042 429.373,948	4	285.144,117 429.374,065	0.139
4	285.144,117 429.374,065	5	285.145,324 429.375,955	2.243
5	285.145,324 429.375,955	6	285.187,209 429.372,981	41.99

Punct început	X / Y	Punct sfârșit	X / Y	Lungime segment (** (m)
6	285.187,209 429.372,981	7	285.214,15 429.386,848	30.3
7	285.214,15 429.386,848	8	285.200,152 429.404,978	22.905
8	285.200,152 429.404,978	9	285.200,005 429.405,169	0.241
9	285.200,005 429.405,169	10	285.192,845 429.406,943	7.376
10	285.192,845 429.406,943	11	285.095,544 429.391,264	98.556
11	285.095,544 429.391,264	12	285.099,331 429.384,638	7.632
12	285.099,331 429.384,638	1	285.121,563 429.370,899	26.135

** Lungimile segmentelor sunt determinate în planul de proiecție Stereo 70 și sunt rotunjite la 1 milimetru.

*** Distanța dintre puncte este formată din segmente cumulate ce sunt mai mici decât valoarea 1 milimetru.

**DATE DESPRE IMOBILUL NR. 12920**

Oficiul de Cadastru și Publicitate Imobiliară CARAS-SEVERIN
Biroul de Cadastru și Publicitate Imobiliară Caransebes

A. Partea I. Descrierea imobilului

TEREN Extravilan

Nr. CF vechi:501-Petroșnița
Nr. topografic:1586, 1585, 1584

Adresa: Jud. Caraș-Severin

Nr. Crt	Nr cadastral Nr. topografic	Suprafața* (mp)	Observații / Referințe
A1		3.790	Sector cadastral:8 Teren neimprejmuit;

B. Partea II. Proprietari și acte

Inscrieri privitoare la dreptul de proprietate și alte drepturi reale		Referințe
/		
Act Administrativ nr. 1776, din 13/05/2024 emis de PRIMĂRIA COMUNEI BUCOȘNIȚA;		
B1	Inscrierea posesiei, drept de PROPRIETATE, dobandit prin Lege, cota actuala 1/1 1) NEIDENTIFICAT NEIDENTIFICAT	A1
Act Normativ nr. 7, din 13/03/1996 emis de PARLAMENTUL ROMÂNIEI;		
B2	SE NOTEAZĂ MENȚIUNEA DE PROPRIETAR NEIDENTIFICAT	A1

C. Partea III. SARCINI .

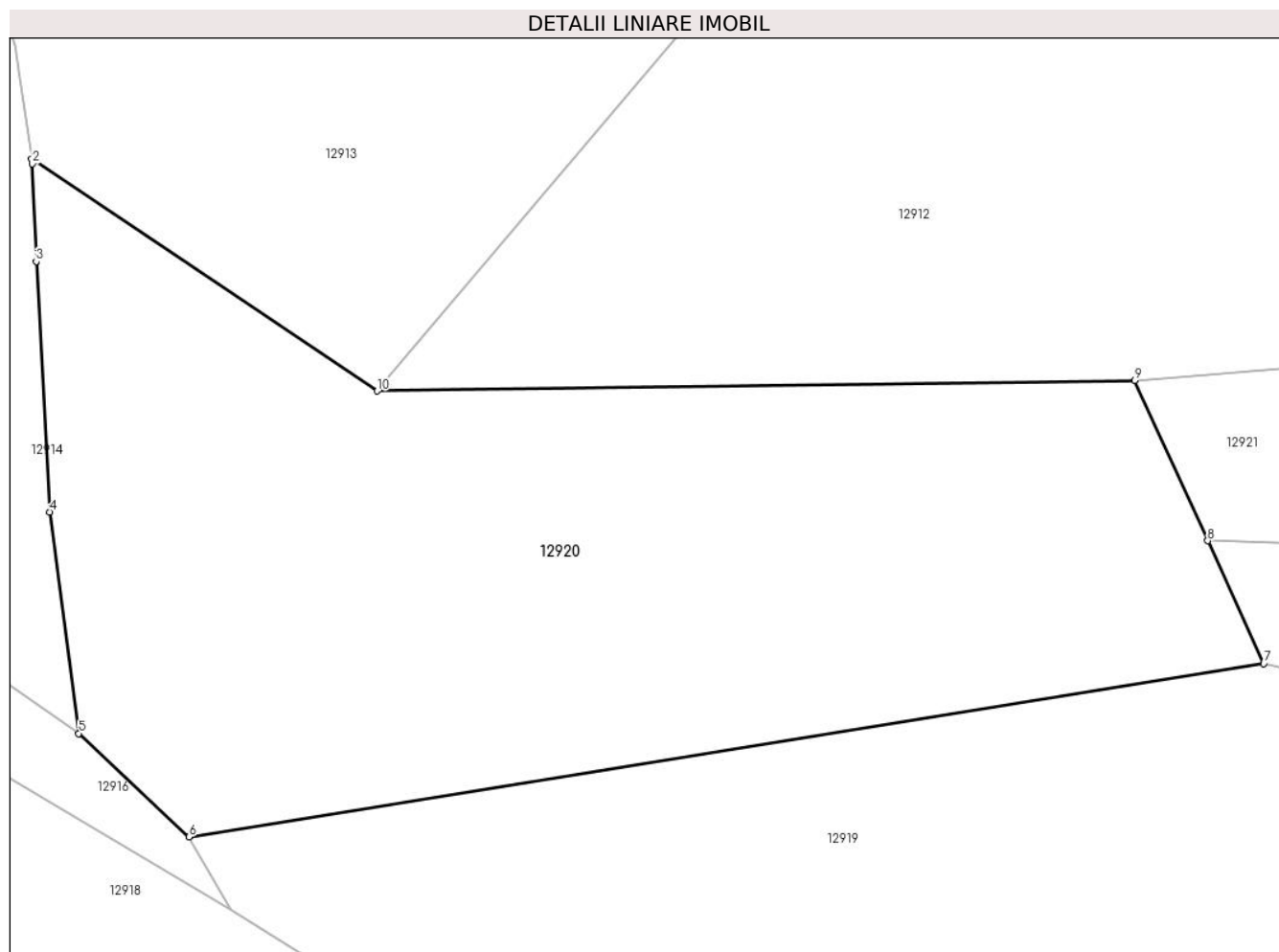
Inscrieri privind dezmembramintele dreptului de proprietate, drepturi reale de garanție și sarcini	Referințe
NU SUNT	

Anexa Nr. 1 La Partea I

Teren

Nr cadastral	Suprafața (mp)*	Observații / Referințe
	3.790	

* Suprafața este determinată în planul de proiecție Stereo 70.



Date referitoare la teren

Crt	Categorie folosință	Intravilan	Suprafața (mp)	Tarla	Parcelă	Nr. topo	Observații / Referințe
1	arabil	NU	3.790	-	-	1586, 1585, 1584	Arabil în Dealu Mare

Lungime Segmente

1) Valorile lungimilor segmentelor sunt obținute din proiecție în plan.

Punct început	X / Y	Punct sfârșit	X / Y	Lungime segment (** (m)
1	285.081,289 429.452,612	2	285.081,352 429.452,166	0.45
2	285.081,352 429.452,166	3	285.081,7 429.443,338	8.835
3	285.081,7 429.443,338	4	285.082,952 429.420,671	22.702
4	285.082,952 429.420,671	5	285.085,561 429.400,631	20.209
5	285.085,561 429.400,631	6	285.095,544 429.391,264	13.689

Punct început	X / Y	Punct sfârșit	X / Y	Lungime segment (** (m)
6	285.095,544 429.391,264	7	285.192,845 429.406,943	98.556
7	285.192,845 429.406,943	8	285.187,773 429.418,063	12.222
8	285.187,773 429.418,063	9	285.181,155 429.432,573	15.948
9	285.181,155 429.432,573	10	285.112,585 429.431,619	68.577
10	285.112,585 429.431,619	1	285.081,289 429.452,612	37.685

** Lungimile segmentelor sunt determinate în planul de proiecție Stereo 70 și sunt rotunjite la 1 milimetru.

*** Distanța dintre puncte este formată din segmente cumulate ce sunt mai mici decât valoarea 1 milimetru.

**DATE DESPRE IMOBILUL NR. 12921**

Oficiul de Cadastru și Publicitate Imobiliară CARAS-SEVERIN
 Biroul de Cadastru și Publicitate Imobiliară Caransebes

A. Partea I. Descrierea imobilului

Nr. CF vechi:659-Petroșnița
 Nr. topografic:1587

TEREN Extravilan

Adresa: Jud. Caraș-Severin

Nr. Crt	Nr cadastral Nr. topografic	Suprafața* (mp)	Observații / Referințe
A1		Din acte: 2.423 Masurata: 2.171	Sector cadastral:8 Teren neimprejmuit;

B. Partea II. Proprietari și acte

Inscrieri privitoare la dreptul de proprietate și alte drepturi reale	Referințe
907 / 02/05/1925	
Act Notarial nr. 0, din 17/11/1925 emis de -;	
B1	A1
Intabulare, drept de PROPRIETATE părți egale, dobândit prin Conventie, cota actuala 1/1	
1) BUGARIU GEORGE , și soția	
2) BUGARIU CALINA , născ. Bacila	
907 / 05/05/1925	
Act Notarial nr. 0, din 17/11/1925 emis de -;	
B2	A1
Se notează interdicția de înstrăinare și grevare în favoarea lui	
1) BUGARIU BOSIOC , și soția sa	
2) BUGARIU FLOAREA , născ Mihuța	
3) BUGARIU PAVEL , căs. cu Radoia Dragalina	

C. Partea III. SARCINI .

Inscrieri privind dezmembramintele dreptului de proprietate, drepturi reale de garanție și sarcini	Referințe
NU SUNT	

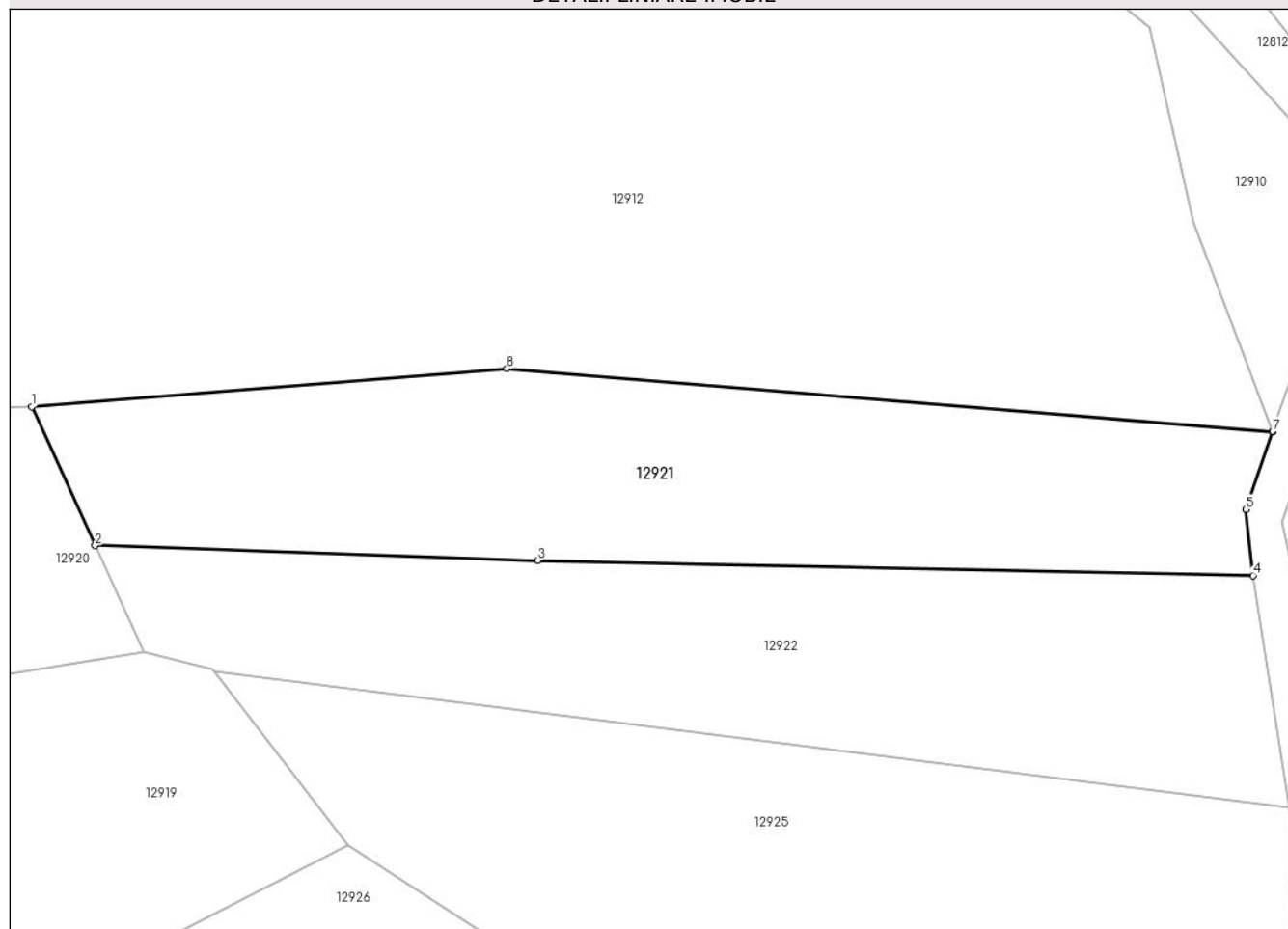
Anexa Nr. 1 La Partea I

Teren

Nr cadastral	Suprafața (mp)*	Observații / Referințe
	Din acte: 2.423 Masurata: 2.171	

* Suprafața este determinată în planul de proiecție Stereo 70.

DETALII LINIARE IMOBIL



Date referitoare la teren

Crt	Categorie folosință	Intra vilan	Suprafața (mp)	Tarla	Parcelă	Nr. topo	Observații / Referințe
1	arabil	NU	2.171	-	-	1587	Arabil în Dealu Mare

Lungime Segmente

1) Valorile lungimilor segmentelor sunt obținute din proiecție în plan.

Punct început	X / Y	Punct sfârșit	X / Y	Lungime segment (** (m)
1	285.181,155 429.432,573	2	285.187,773 429.418,063	15.948
2	285.187,773 429.418,063	3	285.233,955 429.416,52	46.208
3	285.233,955 429.416,52	4	285.308,619 429.414,936	74.681
4	285.308,619 429.414,936	5	285.307,864 429.421,852	6.957
5	285.307,864 429.421,852	6	285.310,678 429.429,97	8.592

Punct început	X / Y	Punct sfârșit	X / Y	Lungime segment (** (m)
6	285.310,678 429.429,97	7	285.310,676 429.429,974	0.004
7	285.310,676 429.429,974	8	285.230,734 429.436,513	80.209
8	285.230,734 429.436,513	1	285.181,155 429.432,573	49.735

** Lungimile segmentelor sunt determinate în planul de proiecție Stereo 70 și sunt rotunjite la 1 milimetru.

*** Distanța dintre puncte este formată din segmente cumulate ce sunt mai mici decât valoarea 1 milimetru.

**DATE DESPRE IMOBILUL NR. 12922**

Oficiul de Cadastru și Publicitate Imobiliară CARAS-SEVERIN
Biroul de Cadastru și Publicitate Imobiliară Caransebes

A. Partea I. Descrierea imobilului

TEREN Extravilan

Nr. CF vechi:653-Pateroșnița
Nr. topografic:1582

Adresa: Jud. Caraș-Severin

Nr. Crt	Nr cadastral Nr. topografic	Suprafața* (mp)	Observații / Referințe
A1		Din acte: 2.258 Masurata: 2.121	Sector cadastral:8 Teren neimprejmuit;

B. Partea II. Proprietari și acte

Inscrieri privitoare la dreptul de proprietate și alte drepturi reale	Referințe
2409 / 24/11/1924	
Act Notarial nr. 0, din 08/07/1924 emis de -;	
B1	A1
Intabulare, drept de PROPRIETATE, dobandit prin Conventie, cota actuala 1/1 1) TARAN IANCU , și soția născ. Carabaș Iconia, dom. în Petroșnița	

C. Partea III. SARCINI .

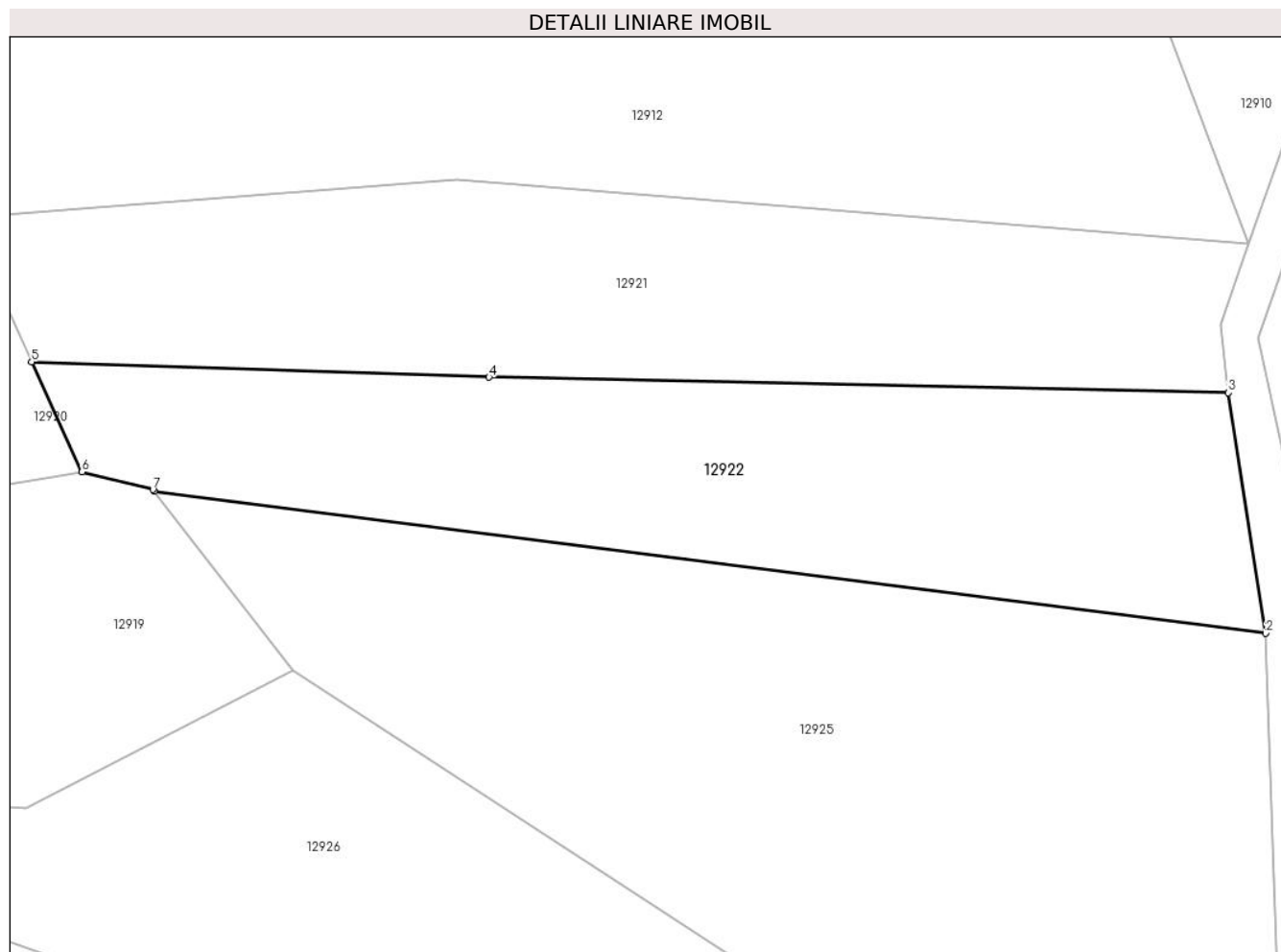
Inscrieri privind dezmembramintele dreptului de proprietate, drepturi reale de garanție și sarcini	Referințe
NU SUNT	

Anexa Nr. 1 La Partea I

Teren

Nr cadastral	Suprafața (mp)*	Observații / Referințe
	Din acte: 2.258 Masurata: 2.121	

* Suprafața este determinată în planul de proiecție Stereo 70.



Date referitoare la teren

Crt	Categorie folosință	Intra vilan	Suprafața (mp)	Tarla	Parcelă	Nr. topo	Observații / Referințe
1	arabil	NU	2.121	-	-	1582	Arabil în Dealu Mare

Lungime Segmente

1) Valorile lungimilor segmentelor sunt obținute din proiecție în plan.

Punct început	X / Y	Punct sfârșit	X / Y	Lungime segment (** (m)
1	285.200,152 429.404,978	2	285.312,387 429.390,656	113.145
2	285.312,387 429.390,656	3	285.308,619 429.414,936	24.571
3	285.308,619 429.414,936	4	285.233,955 429.416,52	74.681
4	285.233,955 429.416,52	5	285.187,773 429.418,063	46.208
5	285.187,773 429.418,063	6	285.192,845 429.406,943	12.222

Punct început	X / Y	Punct sfârșit	X / Y	Lungime segment (** (m)
6	285.192,845 429.406,943	7	285.200,005 429.405,169	7.376
7	285.200,005 429.405,169	1	285.200,152 429.404,978	0.241

** Lungimile segmentelor sunt determinate în planul de proiecție Stereo 70 și sunt rotunjite la 1 milimetru.

*** Distanța dintre puncte este formată din segmente cumulate ce sunt mai mici decât valoarea 1 milimetru.

**DATE DESPRE IMOBILUL NR. 12923**

Oficiul de Cadastru și Publicitate Imobiliară CARAS-SEVERIN
Biroul de Cadastru și Publicitate Imobiliară Caransebes

A. Partea I. Descrierea imobilului

TEREN Extravilan

Nr. CF vechi:533-Petroșnița
Nr. topografic:1524

Adresa: Jud. Caraș-Severin

Nr. Crt	Nr cadastral Nr. topografic	Suprafața* (mp)	Observații / Referințe
A1	32798	852	Sector cadastral:8 Teren neimprejmuit;

B. Partea II. Proprietari și acte

Inscrieri privitoare la dreptul de proprietate și alte drepturi reale		Referințe
2490 / 28/07/1927		
Act Notarial nr. -, din 27/07/1927 emis de -;		
B1	Intabulare, drept de PROPRIETATE, dobandit prin Conventie, cota actuala 1/2, cota initiala 1/2 1) SUCIU VASILIE, jun.(cas.cu Dosia Hamat)	A1
B2	interdicție de instrainare și grevare în favoarea: 1) SUCIU VASILIE, și sotia 2) SUCIU CATALINA, nasc.Bugariu	A1
3594 / 16/10/1995		
Act Notarial nr. 514, din 16/10/1995 emis de Notariatul Caransebes;		
B3	Intabulare, drept de PROPRIETATE, dobandit prin Succesiune, cota actuala 1/2, cota initiala 1/2 1) SUCIU MIHAI ANTONIU, fiu	A1

C. Partea III. SARCINI

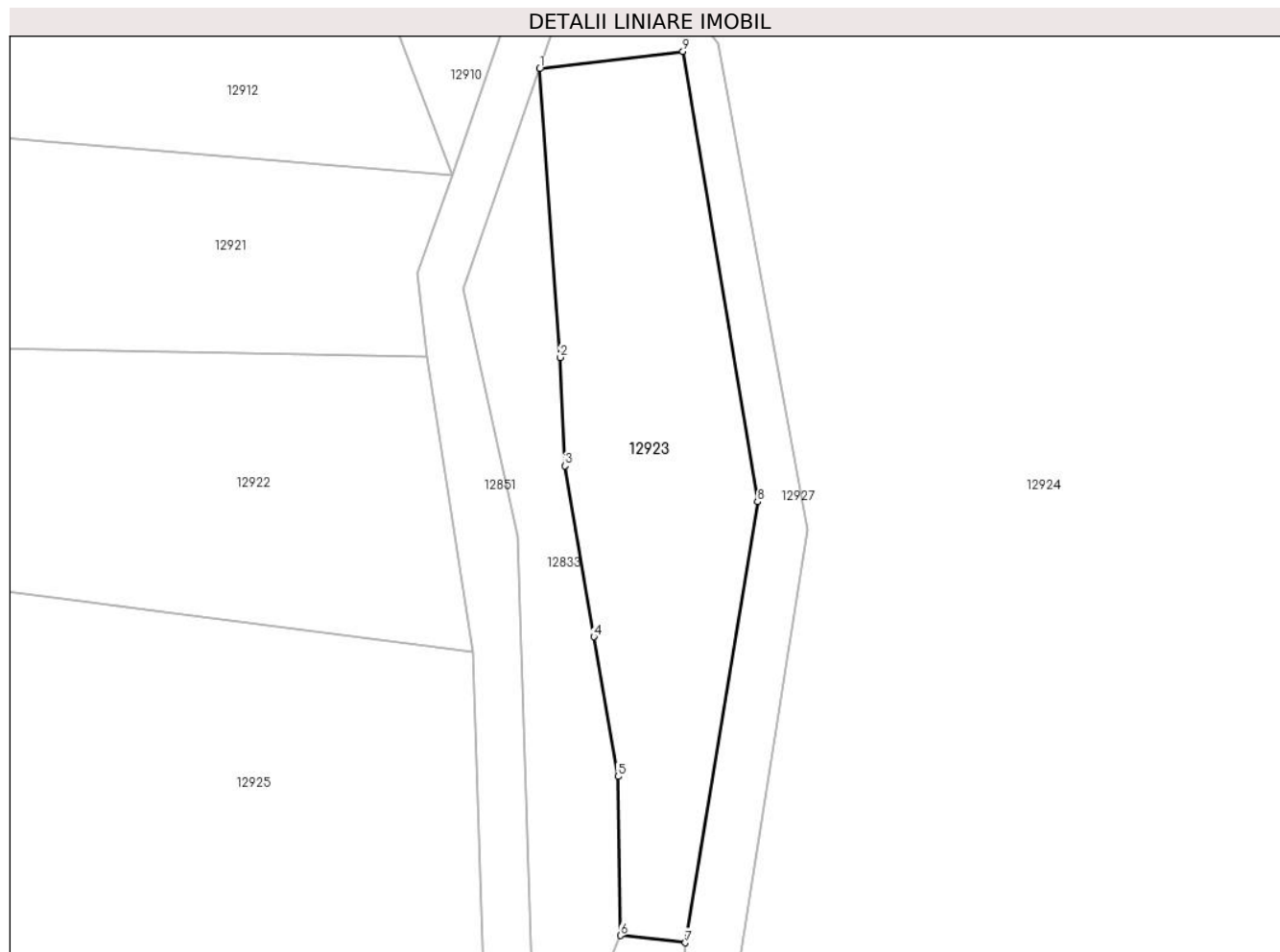
Inscrieri privind dezmembramintele dreptului de proprietate, drepturi reale de garanție și sarcini		Referințe
2490 / 28/07/1927		
Act Notarial nr. -, din 28/07/1927 emis de -;		
C1	drept intretinere viagera în favoarea: 1) SUCIU VASILIE, și sotia 2) SUCIU CATALINA, n. Bugariu	A1

Anexa Nr. 1 La Partea I

Teren

Nr cadastral	Suprafața (mp)*	Observații / Referințe
32798	852	

* Suprafața este determinată în planul de proiecție Stereo 70.



Date referitoare la teren

Crt	Categorie folosință	Intravilan	Suprafața (mp)	Tarla	Parcelă	Nr. topo	Observații / Referințe
1	faneata	NU	852	-	-	1524	Fâneată în Dealu Mare

Lungime Segmente

1) Valorile lungimilor segmentelor sunt obținute din proiecție în plan.

Punct început	X / Y	Punct sfârșit	X / Y	Lungime segment (** (m)
1	285.317,939 429.438,706	2	285.319,617 429.414,917	23.848
2	285.319,617 429.414,917	3	285.320,014 429.405,981	8.945
3	285.320,014 429.405,981	4	285.322,398 429.391,883	14.298
4	285.322,398 429.391,883	5	285.324,385 429.380,367	11.686
5	285.324,385 429.380,367	6	285.324,584 429.367,261	13.108

Punct început	X / Y	Punct sfârșit	X / Y	Lungime segment (** (m)
6	285.324,584 429.367,261	7	285.329,949 429.366,666	5.398
7	285.329,949 429.366,666	8	285.335,909 429.403,003	36.823
8	285.335,909 429.403,003	9	285.329,75 429.440,134	37.638
9	285.329,75 429.440,134	1	285.317,939 429.438,706	11.897

** Lungimile segmentelor sunt determinate în planul de proiecție Stereo 70 și sunt rotunjite la 1 milimetru.

*** Distanța dintre puncte este formată din segmente cumulate ce sunt mai mici decât valoarea 1 milimetru.

**DATE DESPRE IMOBILUL NR. 12924**

Oficiul de Cadastru și Publicitate Imobiliară CARAS-SEVERIN
Biroul de Cadastru și Publicitate Imobiliară Caransebes

A. Partea I. Descrierea imobilului

TEREN Extravilan

Nr. CF vechi:533-Petroșnița
Nr. topografic:1523

Adresa: Jud. Caraș-Severin

Nr. Crt	Nr cadastral Nr. topografic	Suprafața* (mp)	Observații / Referințe
A1	32781	Din acte: 9.768 Masurata: 9.179	Sector cadastral:8 Teren neimprejmuit;

B. Partea II. Proprietari și acte

Inscrieri privitoare la dreptul de proprietate și alte drepturi reale		Referințe
2490 / 28/07/1927		
Act Notarial nr. -, din 27/07/1927 emis de -;		
B1	Intabulare, drept de PROPRIETATE, dobandit prin Conventie, cota actuala 1/2, cota initiala 1/2 1) SUCIU VASILIE, jun.(cas.cu Dosia Hamat)	A1
B2	interdicție de instrainare si grevare in favoarea: 1) SUCIU VASILIE, si sotia 2) SUCIU CATALINA, nasc.Bugariu	A1
3594 / 16/10/1995		
Act Notarial nr. 514, din 16/10/1995 emis de Notariatul Caransebes;		
B3	Intabulare, drept de PROPRIETATE, dobandit prin Succesiune, cota actuala 1/2, cota initiala 1/2 1) SUCIU MIHAI ANTONIU, fiu	A1

C. Partea III. SARCINI

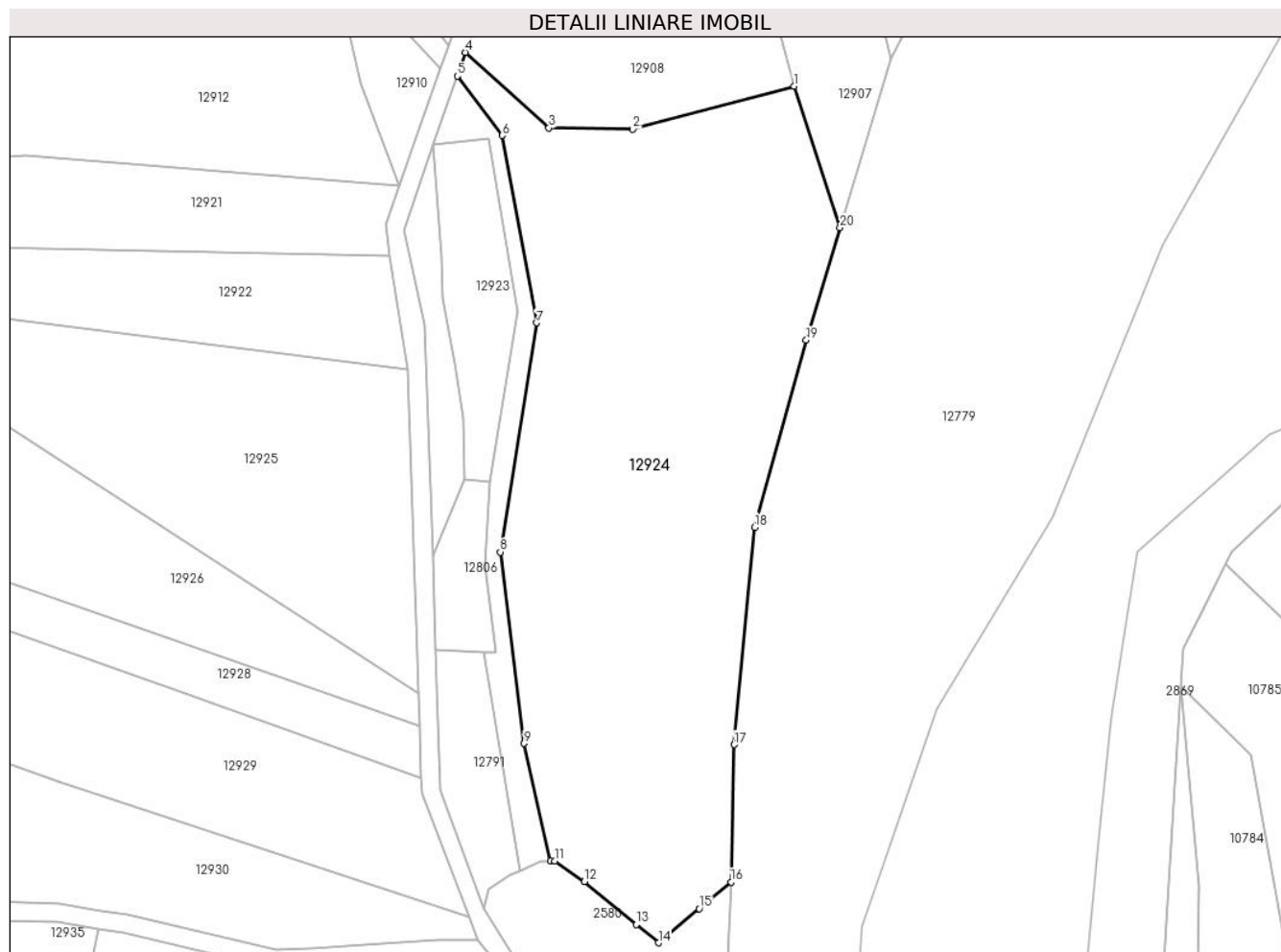
Inscrieri privind dezmembramintele dreptului de proprietate, drepturi reale de garanție și sarcini		Referințe
2490 / 28/07/1927		
Act Notarial nr. -, din 28/07/1927 emis de -;		
C1	drept intretinere viagera in favoarea: 1) SUCIU VASILIE, si sotia 2) SUCIU CATALINA, n. Bugariu	A1

Anexa Nr. 1 La Partea I

Teren

Nr cadastral	Suprafața (mp)*	Observații / Referințe
32781	Din acte: 9.768 Masurata: 9.179	

* Suprafața este determinată în planul de proiecție Stereo 70.



Date referitoare la teren

Crt	Categorie folosință	Intra vilan	Suprafața (mp)	Tarla	Parcelă	Nr. topo	Observații / Referințe
1	faneata	NU	9.179	-	-	1523	Fâneață în Dealu mare

Lungime Segmente

1) Valorile lungimilor segmentelor sunt obținute din proiecție în plan.

Punct început	X / Y	Punct sfârșit	X / Y	Lungime segment (** (m)
1	285.395,083 429.451,308	2	285.360,572 429.442,141	35.708
2	285.360,572 429.442,141	3	285.342,622 429.442,336	17.951
3	285.342,622 429.442,336	4	285.324,804 429.458,515	24.067
4	285.324,804 429.458,515	5	285.323,045 429.453,441	5.37
5	285.323,045 429.453,441	6	285.332,657 429.440,758	15.914

Punct început	X / Y	Punct sfârșit	X / Y	Lungime segment (** (m)
6	285.332,657 429.440,758	7	285.340,012 429.400,678	40.749
7	285.340,012 429.400,678	8	285.332,249 429.351,657	49.632
8	285.332,249 429.351,657	9	285.337,362 429.310,745	41.23
9	285.337,362 429.310,745	10	285.343,06 429.285,586	25.796
10	285.343,06 429.285,586	11	285.343,915 429.285,594	0.855
11	285.343,915 429.285,594	12	285.350,252 429.281,199	7.712
12	285.350,252 429.281,199	13	285.361,364 429.271,996	14.428
13	285.361,364 429.271,996	14	285.366,062 429.268,106	6.099
14	285.366,062 429.268,106	15	285.374,799 429.275,417	11.392
15	285.374,799 429.275,417	16	285.381,606 429.281,113	8.876
16	285.381,606 429.281,113	17	285.382,215 429.310,494	29.387
17	285.382,215 429.310,494	18	285.386,653 429.356,968	46.685
18	285.386,653 429.356,968	19	285.397,667 429.396,983	41.503
19	285.397,667 429.396,983	20	285.404,933 429.421,029	25.12
20	285.404,933 429.421,029	1	285.395,083 429.451,308	31.841

** Lungimile segmentelor sunt determinate în planul de proiecție Stereo 70 și sunt rotunjite la 1 milimetru.

*** Distanța dintre puncte este formată din segmente cumulate ce sunt mai mici decât valoarea 1 milimetru.

**DATE DESPRE IMOBILUL NR. 12925**

Oficiul de Cadastru și Publicitate Imobiliară CARAS-SEVERIN
Biroul de Cadastru și Publicitate Imobiliară Caransebes

A. Partea I. Descrierea imobilului

TEREN Extravilan

Nr. CF vechi:528-Petroșnița
Nr. topografic:1580, Parte din 1581

Adresa: Jud. Caraș-Severin

Nr. Crt	Nr cadastral Nr. topografic	Suprafața* (mp)	Observații / Referințe
A1		4.316	Sector cadastral:8 Teren neimprejmuit;

B. Partea II. Proprietari și acte

Inscrieri privitoare la dreptul de proprietate și alte drepturi reale		Referințe
/		
Act Normativ nr. 7, din 13/03/1996 emis de PARLAMENTUL ROMÂNIEI;		
B1	Intabulare, drept de PROPRIETATE, dobândit prin Lege, cota actuala 1/1 1) NEIDENTIFICAT NEIDENTIFICAT	A1
Act Normativ nr. 7, din 13/03/1996 emis de PARLAMENTUL ROMÂNIEI (ADEVÉRINȚA 2448/08.05.2023, EMISĂ DE PRIMĂRIA COMUNEI BUCOȘNIȚA);		
B2	Se notează posesia faptică în favoarea lui 1) JDIOREANȚU SIMONA	A1

C. Partea III. SARCINI .

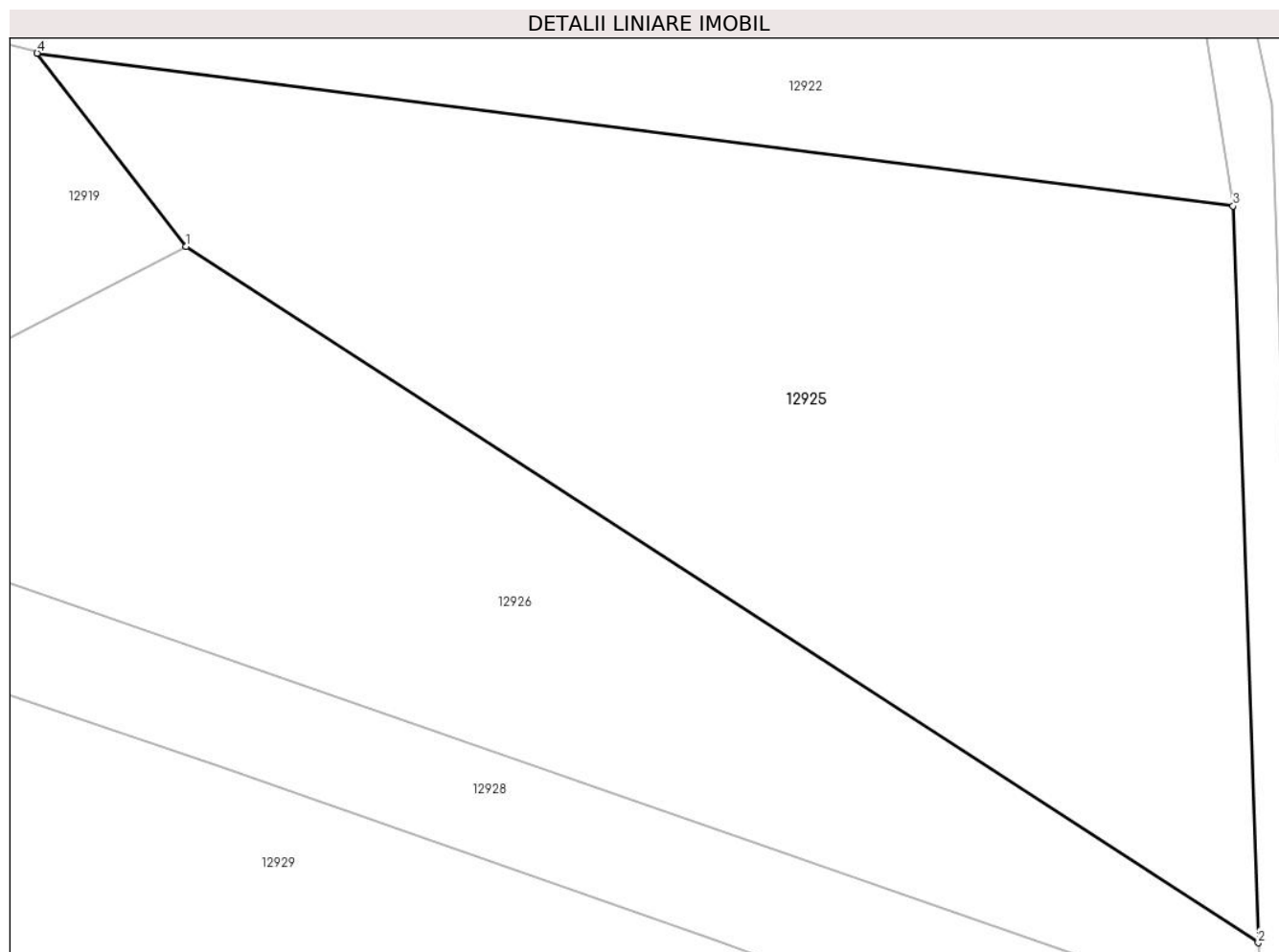
Inscrieri privind dezmembramintele dreptului de proprietate, drepturi reale de garanție și sarcini	Referințe
NU SUNT	

Anexa Nr. 1 La Partea I

Teren

Nr cadastral	Suprafața (mp)*	Observații / Referințe
	4.316	

* Suprafața este determinată în planul de proiecție Stereo 70.



Date referitoare la teren

Crt	Categorie folosință	Intravilan	Suprafața (mp)	Tarla	Parcelă	Nr. topo	Observații / Referințe
1	arabil	NU	4.316	-	-	1580, Parte din 1581	Arabil în Dealu Mare

Lungime Segmente

1) Valorile lungimilor segmentelor sunt obținute din proiecție în plan.

Punct început	X / Y	Punct sfârșit	X / Y	Lungime segment (** (m)
1	285.214,15 429.386,848	2	285.314,752 429.321,555	119.933
2	285.314,752 429.321,555	3	285.312,387 429.390,656	69.141
3	285.312,387 429.390,656	4	285.200,152 429.404,978	113.145
4	285.200,152 429.404,978	1	285.214,15 429.386,848	22.905

**** Lungimile segmentelor sunt determinate în planul de proiecție Stereo 70 și sunt rotunjite la 1 milimetru.**

***** Distanța dintre puncte este formată din segmente cumulate ce sunt mai mici decât valoarea 1 milimetru.**

**DATE DESPRE IMOBILUL NR. 12926**

Oficiul de Cadastru și Publicitate Imobiliară CARAS-SEVERIN
Biroul de Cadastru și Publicitate Imobiliară Caransebes

A. Partea I. Descrierea imobilului

TEREN Extravilan

Nr. CF vechi:1177, 613-Petroșnița
Nr. topografic:Parte din 1579/1, 1579/2

Adresa: Jud. Caraș-Severin

Nr. Crt	Nr cadastral Nr. topografic	Suprafața* (mp)	Observații / Referințe
A1		3.271	Sector cadastral:8 Teren neimprejmuit;

B. Partea II. Proprietari și acte

Inscrieri privitoare la dreptul de proprietate și alte drepturi reale		Referințe
/		
Act Administrativ nr. 1776, din 13/05/2024 emis de PRIMĂRIA COMUNEI BUCOȘNIȚA;		
B1	Inscrierea posesiei, drept de PROPRIETATE, dobandit prin Lege, cota actuala 1/1 1) NEIDENTIFICAT NEIDENTIFICAT	A1
Act Normativ nr. 7, din 13/03/1996 emis de PARLAMENTUL ROMÂNIEI;		
B2	SE NOTEAZĂ MENȚIUNEA DE PROPRIETAR NEIDENTIFICAT	A1

C. Partea III. SARCINI .

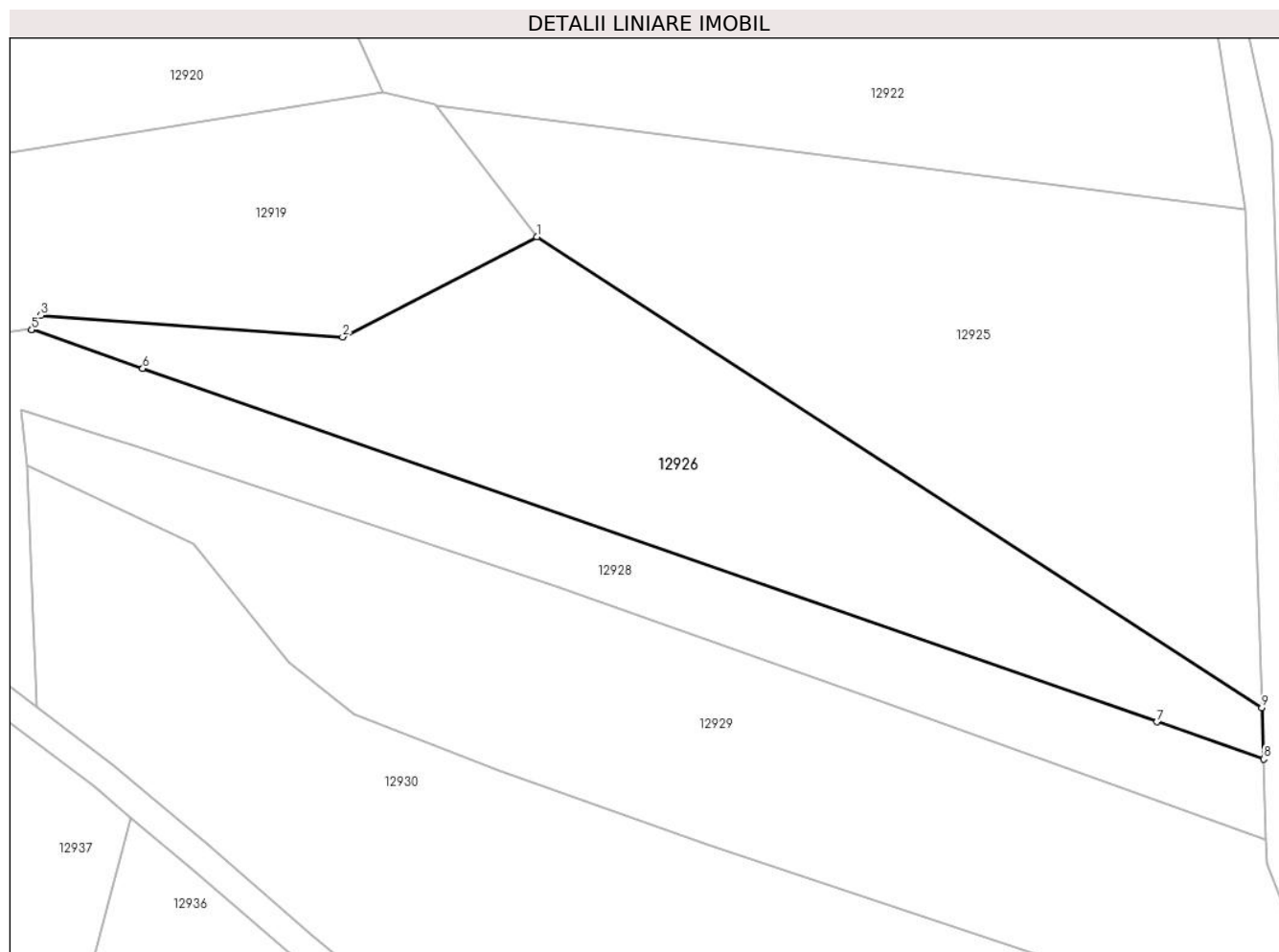
Inscrieri privind dezmembramintele dreptului de proprietate, drepturi reale de garanție și sarcini	Referințe
NU SUNT	

Anexa Nr. 1 La Partea I

Teren

Nr cadastral	Suprafața (mp)*	Observații / Referințe
	3.271	

* Suprafața este determinată în planul de proiecție Stereo 70.



Date referitoare la teren

Crt	Categorie folosință	Intra vilan	Suprafața (mp)	Tarla	Parcelă	Nr. topo	Observații / Referințe
1	arabil	NU	3.271	-	-	Parte din 1579/1, 1579/2	Arabil în Dealu Mare

Lungime Segmente

1) Valorile lungimilor segmentelor sunt obținute din proiecție în plan.

Punct început	X / Y	Punct sfârșit	X / Y	Lungime segment (** (m)
1	285.214,15 429.386,848	2	285.187,209 429.372,981	30.3
2	285.187,209 429.372,981	3	285.145,324 429.375,955	41.99
3	285.145,324 429.375,955	4	285.144,117 429.374,065	2.243
4	285.144,117 429.374,065	5	285.144,042 429.373,948	0.139

Punct început	X / Y	Punct sfârșit	X / Y	Lungime segment (** (m)
5	285.144,042 429.373,948	6	285.159,464 429.368,579	16.33
6	285.159,464 429.368,579	7	285.300,187 429.319,584	149.008
7	285.300,187 429.319,584	8	285.314,996 429.314,428	15.681
8	285.314,996 429.314,428	9	285.314,752 429.321,555	7.131
9	285.314,752 429.321,555	1	285.214,15 429.386,848	119.933

** Lungimile segmentelor sunt determinate în planul de proiecție Stereo 70 și sunt rotunjite la 1 milimetru.

*** Distanța dintre puncte este formată din segmente cumulate ce sunt mai mici decât valoarea 1 milimetru.

**DATE DESPRE IMOBILUL NR. 12927**

Oficiul de Cadastru și Publicitate Imobiliară CARAS-SEVERIN
Biroul de Cadastru și Publicitate Imobiliară Caransebes

A. Partea I. Descrierea imobilului

TEREN Extravilan

Nr. CF vechi:533- Petroșnița
Nr. topografic:1527

Adresa: Jud. Caraș-Severin

Nr. Crt	Nr cadastral Nr. topografic	Suprafața* (mp)	Observații / Referințe
A1	32788	Din acte: 2.337 Masurata: 805	Sector cadastral:8 Teren neimprejmuit;

B. Partea II. Proprietari și acte

Inscrieri privitoare la dreptul de proprietate și alte drepturi reale		Referințe
2490 / 28/07/1927		
Contract De Intretinere nr. -, din 27/07/1927 emis de -;		
B1	Intabulare, drept de PROPRIETATE, dobandit prin Conventie, cota actuala 1/2, cota initiala 1/2 1) SUCIU VASILIE , jun.(cas.cu Dosia Hamat)	A1
B2	interdictie de instrainare si grevare in favoarea: 1) SUCIU VASILIE , si sotia 2) SUCIU CATALINA , nasc.Bugariu	A1
3594 / 16/10/1995		
Certificat De Mostenitor nr. 514, din 16/10/1995 emis de Notariatul Caransebes;		
B3	Intabulare, drept de PROPRIETATE, dobandit prin Succesiune, cota actuala 1/2, cota initiala 1/2 1) SUCIU MIHAI ANTONIU , fiu	A1

C. Partea III. SARCINI

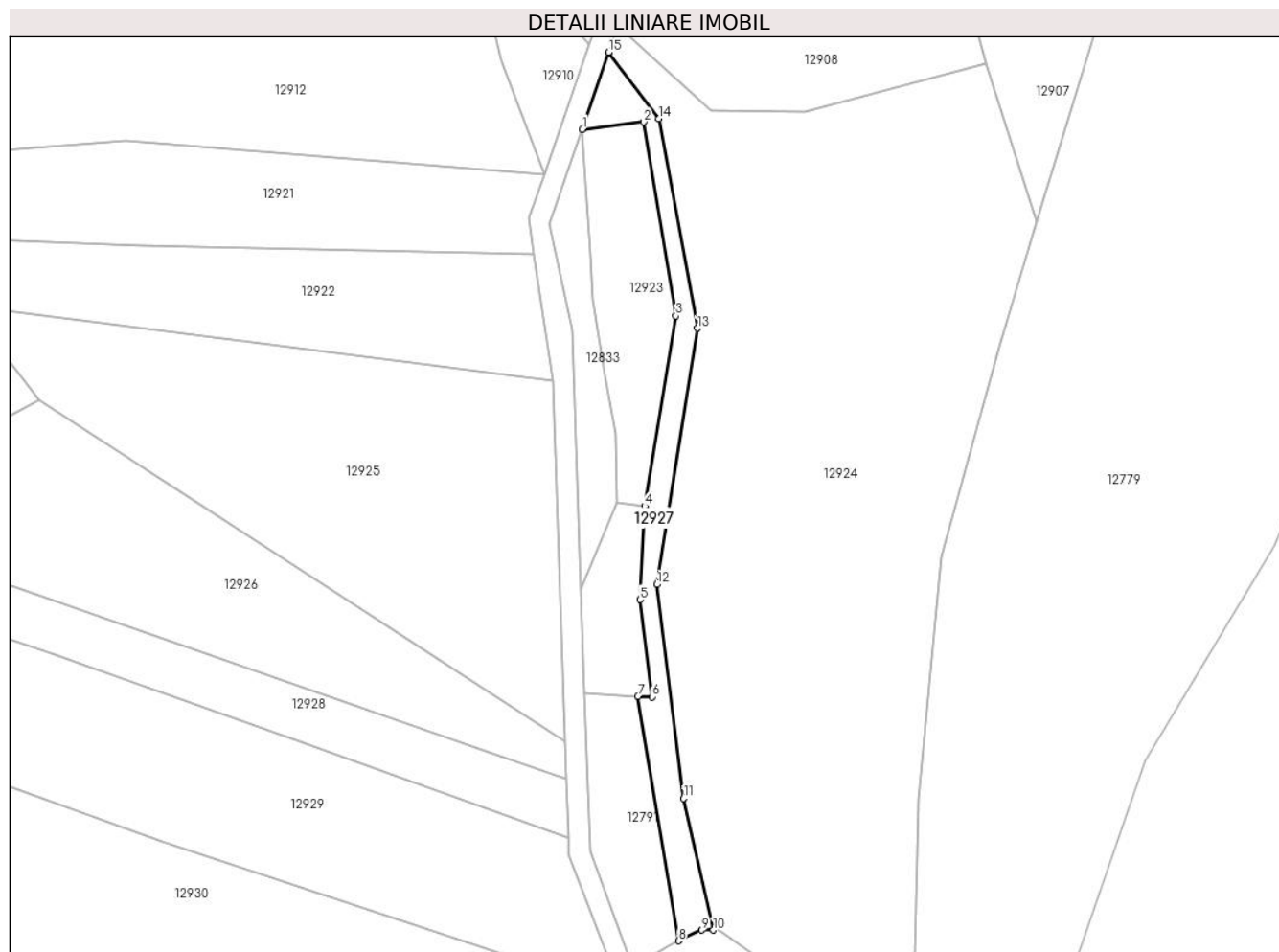
Inscrieri privind dezmembramintele dreptului de proprietate, drepturi reale de garanție și sarcini		Referințe
2490 / 28/07/1927		
Act nr. -, din 28/07/1927 emis de -;		
C1	drept intretinere viagera in favoarea: 1) SUCIU VASILIE , si sotia 2) SUCIU CATALINA , n. Bugariu	A1

Anexa Nr. 1 La Partea I

Teren

Nr cadastral	Suprafața (mp)*	Observații / Referințe
32788	Din acte: 2.337 Masurata: 805	

* Suprafața este determinată în planul de proiecție Stereo 70.



Date referitoare la teren

Crt	Categorie folosință	Intra vilan	Suprafața (mp)	Tarla	Parcelă	Nr. topo	Observații / Referințe
1	curți constructii	NU	805	-	-	1527	Canalul Morii, rest de suprafață la id 12812, 12893

Lungime Segmente

1) Valorile lungimilor segmentelor sunt obținute din proiecție în plan.

Punct început	X / Y	Punct sfârșit	X / Y	Lungime segment (** (m)
1	285.317,939 429.438,706	2	285.329,75 429.440,134	11.897
2	285.329,75 429.440,134	3	285.335,909 429.403,003	37.638
3	285.335,909 429.403,003	4	285.329,949 429.366,666	36.823
4	285.329,949 429.366,666	5	285.329,072 429.348,776	17.911
5	285.329,072 429.348,776	6	285.331,332 429.330,162	18.751

Punct început	X / Y	Punct sfârşit	X / Y	Lungime segment (** (m)
6	285.331,332 429.330,162	7	285.328,646 429.330,291	2.689
7	285.328,646 429.330,291	8	285.336,407 429.283,512	47.418
8	285.336,407 429.283,512	9	285.340,811 429.285,566	4.859
9	285.340,811 429.285,566	10	285.343,06 429.285,586	2.249
10	285.343,06 429.285,586	11	285.337,362 429.310,745	25.796
11	285.337,362 429.310,745	12	285.332,249 429.351,657	41.23
12	285.332,249 429.351,657	13	285.340,012 429.400,678	49.632
13	285.340,012 429.400,678	14	285.332,657 429.440,758	40.749
14	285.332,657 429.440,758	15	285.323,045 429.453,441	15.914
15	285.323,045 429.453,441	1	285.317,939 429.438,706	15.595

** Lungimile segmentelor sunt determinate în planul de proiecţie Stereo 70 şi sunt rotunjite la 1 milimetru.

*** Distanţa dintre puncte este formată din segmente cumulate ce sunt mai mici decât valoarea 1 milimetru.

**DATE DESPRE IMOBILUL NR. 12928**

Oficiul de Cadastru și Publicitate Imobiliară CARAS-SEVERIN
Biroul de Cadastru și Publicitate Imobiliară Caransebes

A. Partea I. Descrierea imobilului

Nr. CF vechi:45, 1177, 613-Petroșnița
Nr. topografic:Parte din 1578, 1579/1,
1579/2

TEREN Extravilan

Adresa: Jud. Caraș-Severin

Nr. Crt	Nr cadastral Nr. topografic	Suprafața* (mp)	Observații / Referințe
A1		2.667	Sector cadastral:8 Teren neimprejmuit;

B. Partea II. Proprietari și acte

Inscrieri privitoare la dreptul de proprietate și alte drepturi reale		Referințe
/		
Act Administrativ nr. 1776, din 13/05/2024 emis de PRIMĂRIA COMUNEI BUCOȘNIȚA;		
B1	Inscrierea posesiei, drept de PROPRIETATE, dobandit prin Lege, cota actuala 1/1 1) NEIDENTIFICAT NEIDENTIFICAT	A1
Act Normativ nr. 7, din 13/03/1996 emis de PARLAMENTUL ROMÂNIEI;		
B2	SE NOTEAZĂ MENȚIUNEA DE PROPRIETAR NEIDENTIFICAT	A1

C. Partea III. SARCINI .

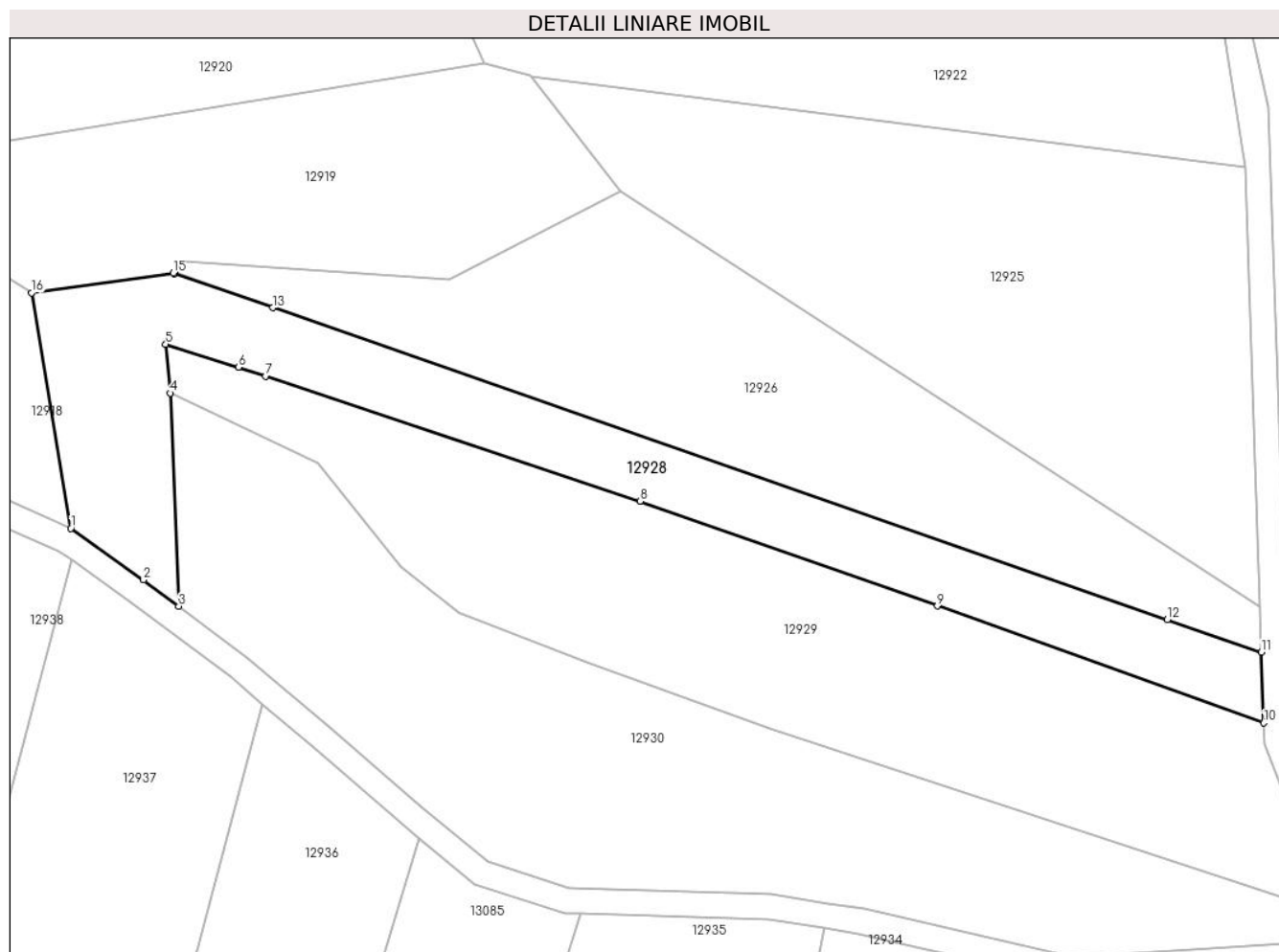
Inscrieri privind dezmembramintele dreptului de proprietate, drepturi reale de garanție și sarcini	Referințe
NU SUNT	

Anexa Nr. 1 La Partea I

Teren

Nr cadastral	Suprafața (mp)*	Observații / Referințe
	2.667	

* Suprafața este determinată în planul de proiecție Stereo 70.



Date referitoare la teren

Crt	Categorie folosință	Intravilan	Suprafața (mp)	Tarla	Parcelă	Nr. topo	Observații / Referințe
1	arabil	NU	2.667	-	-	Parte din 1578, 1579/1, 1579/2	Arabil în Dealu mare

Lungime Segmente

1) Valorile lungimilor segmentelor sunt obținute din proiecție în plan.

Punct început	X / Y	Punct sfârșit	X / Y	Lungime segment (** (m)
1	285.127,713 429.333,904	2	285.139,159 429.325,819	14.013
2	285.139,159 429.325,819	3	285.144,722 429.321,654	6.949
3	285.144,722 429.321,654	4	285.143,351 429.355,143	33.517
4	285.143,351 429.355,143	5	285.142,654 429.362,843	7.731

Punct început	X / Y	Punct sfârșit	X / Y	Lungime segment (** (m)
5	285.142,654 429.362,843	6	285.154,079 429.359,201	11.991
6	285.154,079 429.359,201	7	285.158,403 429.357,823	4.538
7	285.158,403 429.357,823	8	285.217,253 429.338,175	62.043
8	285.217,253 429.338,175	9	285.264,025 429.321,702	49.588
9	285.264,025 429.321,702	10	285.315,352 429.303,311	54.522
10	285.315,352 429.303,311	11	285.314,996 429.314,428	11.123
11	285.314,996 429.314,428	12	285.300,187 429.319,584	15.681
12	285.300,187 429.319,584	13	285.159,464 429.368,579	149.008
13	285.159,464 429.368,579	14	285.144,042 429.373,948	16.33
14	285.144,042 429.373,948	15	285.143,824 429.374,024	0.231
15	285.143,824 429.374,024	16	285.121,563 429.370,899	22.479
16	285.121,563 429.370,899	1	285.127,713 429.333,904	37.503

** Lungimile segmentelor sunt determinate în planul de proiecție Stereo 70 și sunt rotunjite la 1 milimetru.

*** Distanța dintre puncte este formată din segmente cumulate ce sunt mai mici decât valoarea 1 milimetru.

**DATE DESPRE IMOBILUL NR. 12929**

Oficiul de Cadastru și Publicitate Imobiliară CARAS-SEVERIN
Biroul de Cadastru și Publicitate Imobiliară Caransebes

A. Partea I. Descrierea imobilului

TEREN Extravilan

Nr. CF vechi:45-Petroșnița
Nr. topografic:Parte din 1578

Adresa: Jud. Caraș-Severin

Nr. Crt	Nr cadastral Nr. topografic	Suprafața* (mp)	Observații / Referințe
A1		4.290	Sector cadastral:8 Teren neimprejmuit;

B. Partea II. Proprietari și acte

Inscrieri privitoare la dreptul de proprietate și alte drepturi reale		Referințe
3519 / 24/09/1931		
Act Notarial nr. 0, din 26/08/1931 emis de -;		
B1	Se notează interdicția de înstrăinare și grevare în favoarea lui 1) BĂCILĂ MARIA , născ. Bacila	A1
5682 / 17/12/2003		
Hotarare Judecatoreasca nr. 2777, din 01/01/1997 emis de JUDECĂTORIA CARANSEBEȘ;		
B2	Intabulare, drept de PROPRIETATE, dobândit prin Hotarare Judecatoreasca, cota actuala 40/60 1) CRISTOI RUSALIN	A1
2407 / 11/04/2006		
Act Notarial nr. 110, din 01/01/2006 emis de BNP ANDRONACHE RENEE;		
B3	Intabulare, drept de PROPRIETATE, dobândit prin Succesiune, cota actuala 5/60 1) HAMAT PETRU , sot	A1
B4	Intabulare, drept de PROPRIETATE, dobândit prin Succesiune, cota actuala 15/60 1) HAMAT IOVAC , fiu	A1
/		
Act Normativ nr. 7, din 13/03/1996 emis de PARLAMENTUL ROMÂNIEI (ADEVERINȚA 5445/27.10.2023, EMISĂ DE PRIMĂRIA COMUNEI BUCOȘNIȚA);		
B5	Se notează posesia faptică în favoarea lui 1) MOATĂR FILARET-CRISTIAN	A1

C. Partea III. SARCINI

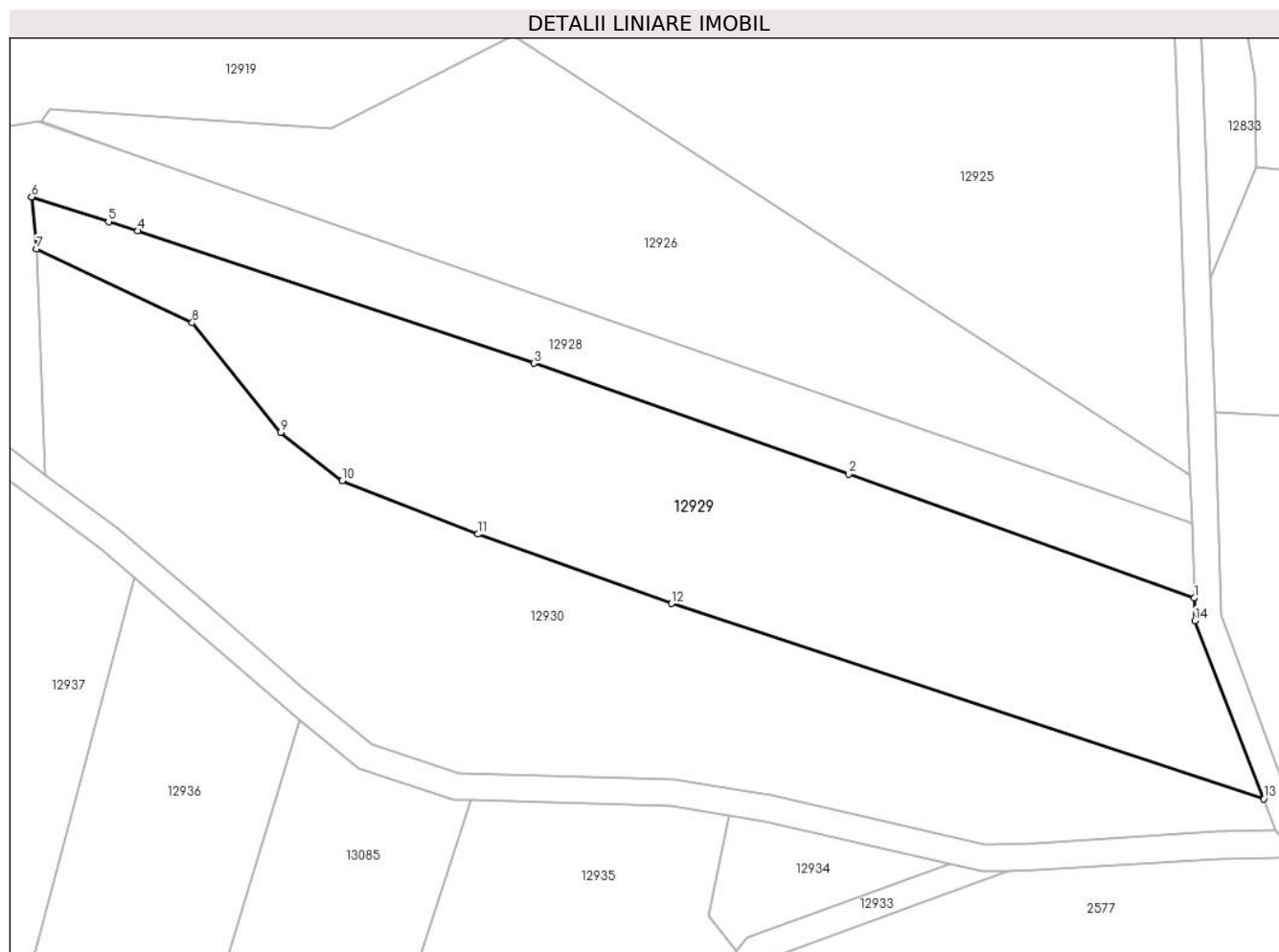
Inscrieri privind dezmembramintele dreptului de proprietate, drepturi reale de garanție și sarcini		Referințe
2361 / 02/11/1933		
Hotarare Judecatoreasca nr. 8095, din 01/01/1929 emis de JUDECĂTORIA CARANSEBEȘ;		
C1	Intabulare, drept de UZUFRACT VIAGER, cota actuala 1/4 1) BACILA SOLOMIA , născ. Cristoi, dom. în Petroșnița	A1

Anexa Nr. 1 La Partea I

Teren

Nr cadastral	Suprafața (mp)*	Observații / Referințe
	4.290	

* Suprafața este determinată în planul de proiecție Stereo 70.



Date referitoare la teren

Crt	Categorie folosință	Intravilan	Suprafața (mp)	Tarla	Parcelă	Nr. topo	Observații / Referințe
1	arabil	NU	4.290	-	-	Parte din 1578	Arabil în Dealu mare

Lungime Segmente

1) Valorile lungimilor segmentelor sunt obținute din proiecție în plan.

Punct început	X / Y	Punct sfârșit	X / Y	Lungime segment (** (m)
1	285.315,352 429.303,311	2	285.264,025 429.321,702	54.522
2	285.264,025 429.321,702	3	285.217,253 429.338,175	49.588
3	285.217,253 429.338,175	4	285.158,403 429.357,823	62.043
4	285.158,403 429.357,823	5	285.154,079 429.359,201	4.538
5	285.154,079 429.359,201	6	285.142,654 429.362,843	11.991

Punct început	X / Y	Punct sfârșit	X / Y	Lungime segment (** (m)
6	285.142,654 429.362,843	7	285.143,351 429.355,143	7.731
7	285.143,351 429.355,143	8	285.166,532 429.344,195	25.636
8	285.166,532 429.344,195	9	285.179,674 429.327,935	20.907
9	285.179,674 429.327,935	10	285.188,797 429.320,726	11.628
10	285.188,797 429.320,726	11	285.208,943 429.312,798	21.65
11	285.208,943 429.312,798	12	285.237,727 429.302,512	30.567
12	285.237,727 429.302,512	13	285.325,7 429.273,498	92.634
13	285.325,7 429.273,498	14	285.315,46 429.299,968	28.382
14	285.315,46 429.299,968	1	285.315,352 429.303,311	3.345

** Lungimile segmentelor sunt determinate în planul de proiecție Stereo 70 și sunt rotunjite la 1 milimetru.

*** Distanța dintre puncte este formată din segmente cumulate ce sunt mai mici decât valoarea 1 milimetru.

**DATE DESPRE IMOBILUL NR. 12930**

Oficiul de Cadastru și Publicitate Imobiliară CARAS-SEVERIN
Biroul de Cadastru și Publicitate Imobiliară Caransebes

A. Partea I. Descrierea imobilului

Nr. CF vechi:45, 1177, 613-Petroșnița
Nr. topografic:Parte din 1578, 1579/1,
1579/2

TEREN Extravilan

Adresa: Jud. Caraș-Severin

Nr. Crt	Nr cadastral Nr. topografic	Suprafața* (mp)	Observații / Referințe
A1		4.844	Sector cadastral:8 Teren neimprejmuit;

B. Partea II. Proprietari și acte

Inscrieri privitoare la dreptul de proprietate și alte drepturi reale		Referințe
/		
Act Normativ nr. 7, din 13/03/1996 emis de PARLAMENTUL ROMÂNIEI;		
B1	Intabulare, drept de PROPRIETATE, dobandit prin Lege, cota actuala 1/1 1) NEIDENTIFICAT NEIDENTIFICAT	A1
Act Normativ nr. 7, din 13/03/1996 emis de PARLAMENTUL ROMÂNIEI (ADEVÉRINȚA 5390/27.10.2023, EMISĂ DE PRIMĂRIA COMUNEI BUCOȘNIȚA);		
B2	Se notează posesia faptică în favoarea lui 1) MOATĂR FILARET-CRISTIAN	A1

C. Partea III. SARCINI .

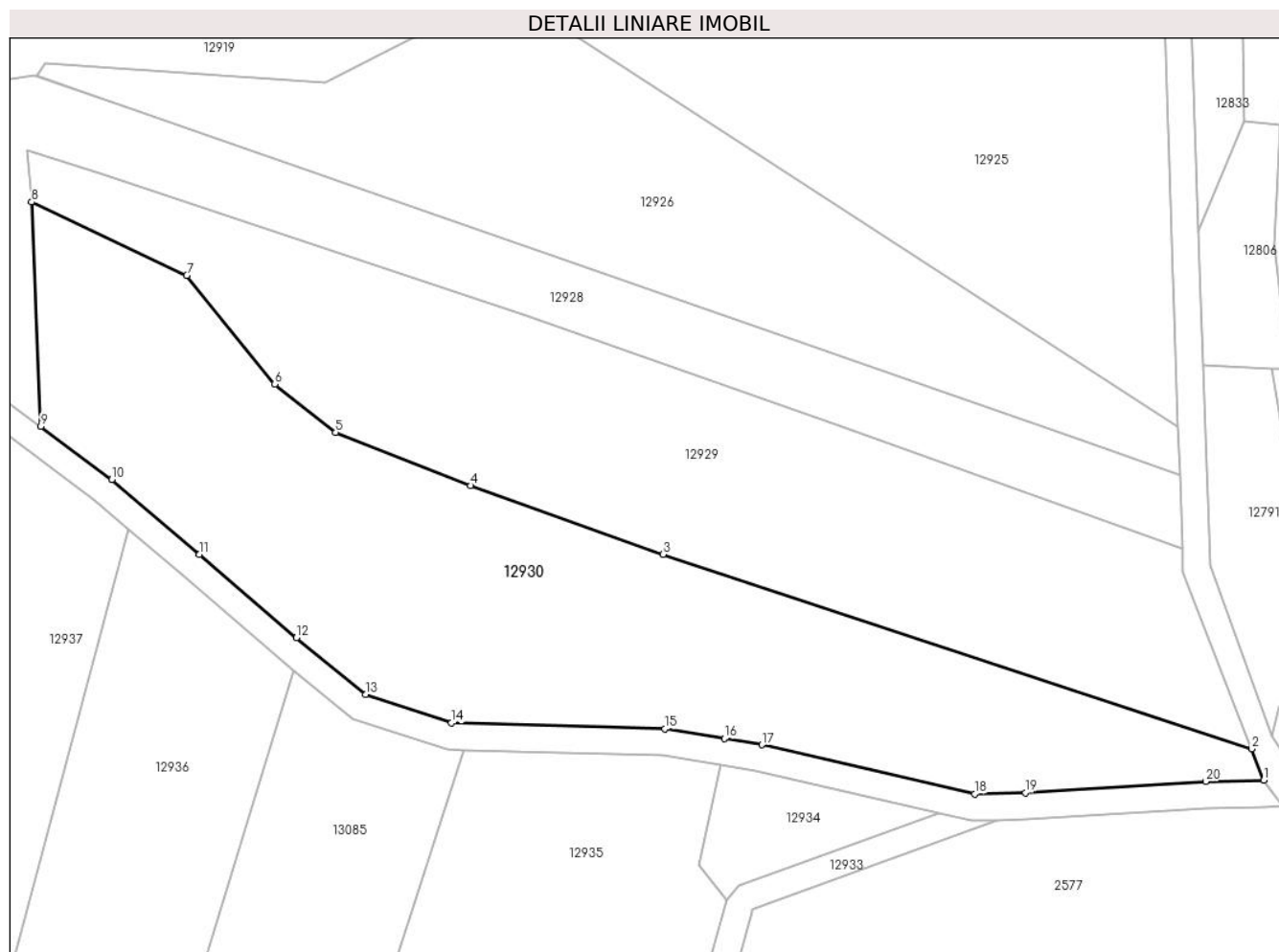
Inscrieri privind dezmembramintele dreptului de proprietate, drepturi reale de garanție și sarcini	Referințe
NU SUNT	

Anexa Nr. 1 La Partea I

Teren

Nr cadastral	Suprafața (mp)*	Observații / Referințe
	4.844	

* Suprafața este determinată în planul de proiecție Stereo 70.



Date referitoare la teren

Crt	Categorie folosință	Intravilan	Suprafața (mp)	Tarla	Parcelă	Nr. topo	Observații / Referințe
1	faneata	NU	4.844	-	-	Parte din 1578, 1579/1, 1579/2	Fâneată în Dealu Mare

Lungime Segmente

1) Valorile lungimilor segmentelor sunt obținute din proiecție în plan.

Punct început	X / Y	Punct sfârșit	X / Y	Lungime segment (** (m)
1	285.327,512 429.268,813	2	285.325,7 429.273,498	5.023
2	285.325,7 429.273,498	3	285.237,727 429.302,512	92.634
3	285.237,727 429.302,512	4	285.208,943 429.312,798	30.567
4	285.208,943 429.312,798	5	285.188,797 429.320,726	21.65

Punct început	X / Y	Punct sfârșit	X / Y	Lungime segment (** (m)
5	285.188,797 429.320,726	6	285.179,674 429.327,935	11.628
6	285.179,674 429.327,935	7	285.166,532 429.344,195	20.907
7	285.166,532 429.344,195	8	285.143,351 429.355,143	25.636
8	285.143,351 429.355,143	9	285.144,722 429.321,654	33.517
9	285.144,722 429.321,654	10	285.155,344 429.313,7	13.27
10	285.155,344 429.313,7	11	285.168,451 429.302,53	17.221
11	285.168,451 429.302,53	12	285.182,909 429.290,053	19.097
12	285.182,909 429.290,053	13	285.193,273 429.281,577	13.389
13	285.193,273 429.281,577	14	285.206,082 429.277,342	13.491
14	285.206,082 429.277,342	15	285.237,995 429.276,455	31.925
15	285.237,995 429.276,455	16	285.246,89 429.274,995	9.014
16	285.246,89 429.274,995	17	285.252,492 429.274,074	5.677
17	285.252,492 429.274,074	18	285.284,31 429.266,743	32.652
18	285.284,31 429.266,743	19	285.291,896 429.266,914	7.588
19	285.291,896 429.266,914	20	285.318,856 429.268,614	27.014
20	285.318,856 429.268,614	1	285.327,512 429.268,813	8.658

** Lungimile segmentelor sunt determinate în planul de proiecție Stereo 70 și sunt rotunjite la 1 milimetru.

*** Distanța dintre puncte este formată din segmente cumulate ce sunt mai mici decât valoarea 1 milimetru.

**DATE DESPRE IMOBILUL NR. 12932**

Oficiul de Cadastru și Publicitate Imobiliară CARAS-SEVERIN
Biroul de Cadastru și Publicitate Imobiliară Caransebes

A. Partea I. Descrierea imobilului

TEREN Extravilan

Adresa: Jud. Caraș-Severin

Nr. Crt	Nr cadastral Nr. topografic	Suprafața* (mp)	Observații / Referințe
A1		4.132	Sector cadastral:8 Teren neimprejmuit;

B. Partea II. Proprietari și acte

Inscrieri privitoare la dreptul de proprietate și alte drepturi reale	Referințe
/	
Act Normativ nr. 7, din 13/03/1996 emis de PARLAMENTUL ROMÂNIEI;	
B1	Inscrierea provizorie, drept de PROPRIETATE, dobandit prin Lege, cota actuala 1/1
	1) COMUNA BUCOȘNIȚA, CIF:3227645

C. Partea III. SARCINI .

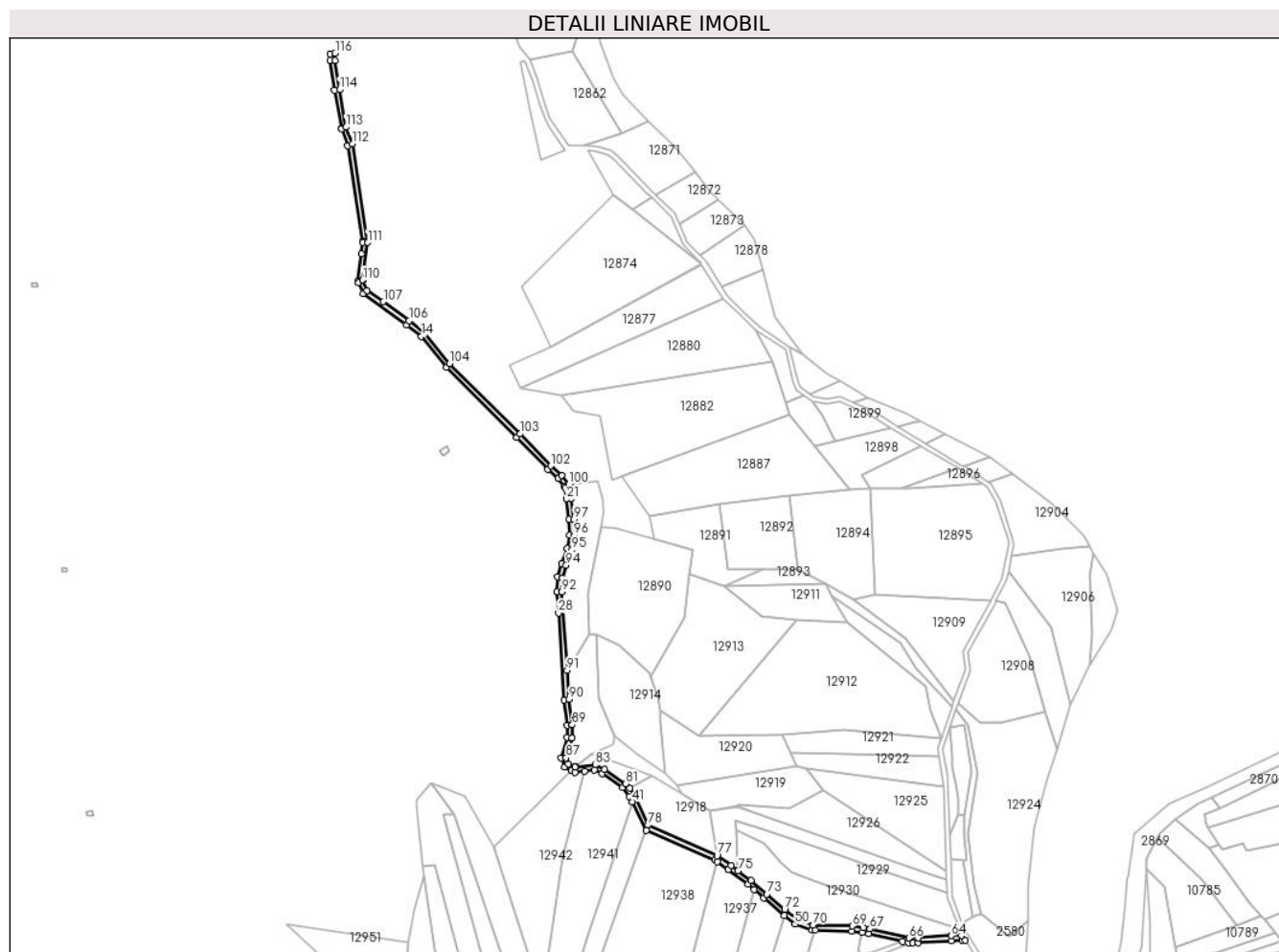
Inscrieri privind dezmembramintele dreptului de proprietate, drepturi reale de garanție și sarcini	Referințe
NU SUNT	

Anexa Nr. 1 La Partea I

Teren

Nr cadastral	Suprafața (mp)*	Observații / Referințe
	4.132	

* Suprafața este determinată în planul de proiecție Stereo 70.



Date referitoare la teren

Crt	Categorie folosință	Intravilan	Suprafața (mp)	Tarla	Parcelă	Nr. topo	Observații / Referințe
1	drum	NU	4.132	-	-	-	Drum în Dealu Mare

Lungime Segmente

1) Valorile lungimilor segmentelor sunt obținute din proiecție în plan.

Punct început	X / Y	Punct sfârșit	X / Y	Lungime segment
1	284.811,793 429.988,364	2	284.811,556 429.982,743	5.626
4	284.820,82 429.927,407	5	284.820,917 429.927,144	0.28
7	284.838,171 429.835,425	8	284.838,339 429.834,358	1.08
10	284.834,221 429.803,102	11	284.834,824 429.801,672	1.552
13	284.873,984 429.767,161	14	284.886,084 429.757,514	15.475
16	284.963,981 429.675,245	17	284.989,301 429.649,083	36.408
2	284.811,556 429.982,743	3	284.815,336 429.958,602	24.435
5	284.820,917 429.927,144	6	284.826,051 429.913,375	14.695
8	284.838,339 429.834,358	9	284.837,05 429.824,952	9.494
11	284.834,824 429.801,672	12	284.838,576 429.792,777	9.654
14	284.886,084 429.757,514	15	284.906,581 429.732,437	32.388
17	284.989,301 429.649,083	18	284.998,038 429.641,636	11.48
3	284.815,336 429.958,602	4	284.820,82 429.927,407	31.673
6	284.826,051 429.913,375	7	284.838,171 429.835,425	78.887
9	284.837,05 429.824,952	10	284.834,221 429.803,102	22.032
12	284.838,576 429.792,777	13	284.873,984 429.767,161	43.702
15	284.906,581 429.732,437	16	284.963,981 429.675,245	81.029
18	284.998,038 429.641,636	19	285.002,727 429.635,205	7.959

Punct început	X / Y	Punct sfârșit	X / Y	Lungime segment	Punct început	X / Y	Punct sfârșit	X / Y	Lungime segment	Punct început	X / Y	Punct sfârșit	X / Y	Lungime segment
19	285.002,727 429.635,205	20	285.003,842 429.633,675	1.893	20	285.003,842 429.633,675	21	285.004,784 429.624,84	8.885	21	285.004,784 429.624,84	22	285.006,869 429.608,251	16.72
22	285.006,869 429.608,251	23	285.007,119 429.595,337	12.916	23	285.007,119 429.595,337	24	285.005,397 429.584,472	11.001	24	285.005,397 429.584,472	25	285.000,652 429.572,368	13.001
25	285.000,652 429.572,368	26	284.997,538 429.561,362	11.438	26	284.997,538 429.561,362	27	284.996,951 429.549,313	12.063	27	284.996,951 429.549,313	28	284.998,117 429.531,907	17.445
28	284.998,117 429.531,907	29	285.002,865 429.461,058	71.008	29	285.002,865 429.461,058	30	285.005,387 429.440,421	20.791	30	285.005,387 429.440,421	31	285.005,05 429.430,32	10.107
31	285.005,05 429.430,32	32	285.000,252 429.413,629	17.367	32	285.000,252 429.413,629	33	285.003,222 429.406,099	8.095	33	285.003,222 429.406,099	34	285.008,706 429.403,328	6.144
34	285.008,706 429.403,328	35	285.011,554 429.402,059	3.118	35	285.011,554 429.402,059	36	285.019,517 429.402,981	8.016	36	285.019,517 429.402,981	37	285.027,555 429.403,911	8.092
37	285.027,555 429.403,911	38	285.033,55 429.400,874	6.72	38	285.033,55 429.400,874	39	285.050,575 429.389,605	20.417	39	285.050,575 429.389,605	40	285.056,201 429.382,227	9.278
40	285.056,201 429.382,227	41	285.058,369 429.377,868	4.868	41	285.058,369 429.377,868	42	285.069,862 429.354,753	25.815	42	285.069,862 429.354,753	43	285.125,825 429.330,34	61.056
43	285.125,825 429.330,34	44	285.127,866 429.328,898	2.499	44	285.127,866 429.328,898	45	285.136,806 429.322,583	10.945	45	285.136,806 429.322,583	46	285.152,845 429.310,574	20.037
46	285.152,845 429.310,574	47	285.157,864 429.306,297	6.594	47	285.157,864 429.306,297	48	285.165,767 429.299,562	10.384	48	285.165,767 429.299,562	49	285.182,537 429.285,19	22.086
49	285.182,537 429.285,19	50	285.191,314 429.278,012	11.338	50	285.191,314 429.278,012	51	285.205,384 429.273,36	14.819	51	285.205,384 429.273,36	52	285.207,874 429.273,291	2.491
52	285.207,874 429.273,291	53	285.237,614 429.272,464	29.751	53	285.237,614 429.272,464	54	285.246,289 429.271,04	8.791	54	285.246,289 429.271,04	55	285.251,61 429.270,165	5.392
55	285.251,61 429.270,165	56	285.278,977 429.263,924	28.07	56	285.278,977 429.263,924	57	285.283,922 429.262,81	5.069	57	285.283,922 429.262,81	58	285.287,586 429.262,816	3.664
58	285.287,586 429.262,816	59	285.292,048 429.262,917	4.463	59	285.292,048 429.262,917	60	285.319,028 429.264,617	27.034	60	285.319,028 429.264,617	61	285.327,604 429.264,814	8.578
61	285.327,604 429.264,814	62	285.330,403 429.264,884	2.8	62	285.330,403 429.264,884	63	285.327,512 429.268,813	4.878	63	285.327,512 429.268,813	64	285.318,856 429.268,614	8.658
64	285.318,856 429.268,614	65	285.291,896 429.266,914	27.014	65	285.291,896 429.266,914	66	285.284,31 429.266,743	7.588	66	285.284,31 429.266,743	67	285.252,492 429.274,074	32.652
67	285.252,492 429.274,074	68	285.246,89 429.274,995	5.677	68	285.246,89 429.274,995	69	285.237,995 429.276,455	9.014	69	285.237,995 429.276,455	70	285.206,082 429.277,342	31.925
70	285.206,082 429.277,342	71	285.193,273 429.281,577	13.491	71	285.193,273 429.281,577	72	285.182,909 429.290,053	13.389	72	285.182,909 429.290,053	73	285.168,451 429.302,53	19.097
73	285.168,451 429.302,53	74	285.155,344 429.313,7	17.221	74	285.155,344 429.313,7	75	285.144,722 429.321,654	13.27	75	285.144,722 429.321,654	76	285.139,159 429.325,819	6.949
76	285.139,159 429.325,819	77	285.127,713 429.333,904	14.013	77	285.127,713 429.333,904	78	285.071,342 429.358,813	61.629	78	285.071,342 429.358,813	79	285.059,802 429.384,018	27.721
79	285.059,802 429.384,018	80	285.056,6 429.389,079	5.989	80	285.056,6 429.389,079	81	285.053,118 429.392,719	5.037	81	285.053,118 429.392,719	82	285.035,565 429.404,337	21.05
82	285.035,565 429.404,337	83	285.028,29 429.408,023	8.156	83	285.028,29 429.408,023	84	285.012,182 429.406,159	16.215	84	285.012,182 429.406,159	85	285.011,769 429.406,343	0.452
85	285.011,769 429.406,343	86	285.006,196 429.408,825	6.101	86	285.006,196 429.408,825	87	285.004,45 429.413,756	5.231	87	285.004,45 429.413,756	88	285.009,031 429.429,691	16.58
88	285.009,031 429.429,691	89	285.009,395 429.440,598	10.913	89	285.009,395 429.440,598	90	285.006,849 429.461,435	20.992	90	285.006,849 429.461,435	91	285.005,256 429.485,2	23.818
91	285.005,256 429.485,2	92	285.000,957 429.549,35	64.294	92	285.000,957 429.549,35	93	285.001,511 429.560,712	11.375	93	285.001,511 429.560,712	94	285.004,447 429.571,091	10.786
94	285.004,447 429.571,091	95	285.009,279 429.583,417	13.239	95	285.009,279 429.583,417	96	285.011,125 429.595,061	11.789	96	285.011,125 429.595,061	97	285.010,864 429.608,54	13.482
97	285.010,864 429.608,54	98	285.008,758 429.625,301	16.893	98	285.008,758 429.625,301	99	285.007,706 429.635,166	9.921	99	285.007,706 429.635,166	100	285.006,514 429.636,8	2.023
100	285.006,514 429.636,8	101	285.000,992 429.644,374	9.373	101	285.000,992 429.644,374	102	284.992,042 429.652,002	11.76	102	284.992,042 429.652,002	103	284.966,712 429.678,176	36.424
103	284.966,712 429.678,176	104	284.909,191 429.735,459	81.179	104	284.909,191 429.735,459	105	284.889,099 429.760,161	31.841	105	284.889,099 429.760,161	106	284.876,206 429.770,496	16.524
106	284.876,206 429.770,496	107	284.855,162 429.785,935	26.1	107	284.855,162 429.785,935	108	284.841,933 429.795,109	16.099	108	284.841,933 429.795,109	109	284.838,327 429.803,661	9.281
109	284.838,327 429.803,661	110	284.838,323 429.803,67	0.01	110	284.838,323 429.803,67	111	284.842,372 429.834,321	30.917	111	284.842,372 429.834,321	112	284.829,808 429.914,746	81.4
112	284.829,808 429.914,746	113	284.824,698 429.928,453	14.629	113	284.824,698 429.928,453	114	284.819,337 429.958,92	30.935	114	284.819,337 429.958,92	115	284.815,569 429.982,968	24.341
115	284.815,569 429.982,968	116	284.815,813 429.988,77	5.807	116	284.815,813 429.988,77	1	284.811,793 429.988,364	4.04					

**** Lungimile segmentelor sunt determinate în planul de proiecţie Stereo 70 şi sunt rotunjite la 1 milimetru.**

***** Distanţa dintre puncte este formată din segmente cumulate ce sunt mai mici decât valoarea 1 milimetru.**

**DATE DESPRE IMOBILUL NR. 12933**

Oficiul de Cadastru și Publicitate Imobiliară CARAS-SEVERIN
Biroul de Cadastru și Publicitate Imobiliară Caransebes

A. Partea I. Descrierea imobilului

TEREN Extravilan

Nr. topografic:1554

Adresa: Jud. Caraș-Severin

Nr. Crt	Nr cadastral Nr. topografic	Suprafața* (mp)	Observații / Referințe
A1		4.588	Sector cadastral:8 Teren neimprejmuit;

B. Partea II. Proprietari și acte

Inscrieri privitoare la dreptul de proprietate și alte drepturi reale		Referințe
/		
Act Normativ nr. 7, din 13/03/1996 emis de PARLAMENTUL ROMÂNIEI;		
B1	Inscrierea provizorie, drept de PROPRIETATE, dobandit prin Lege, cota actuala 1/1 1) COMUNA BUCOȘNIȚA, CIF:3227645	A1

C. Partea III. SARCINI .

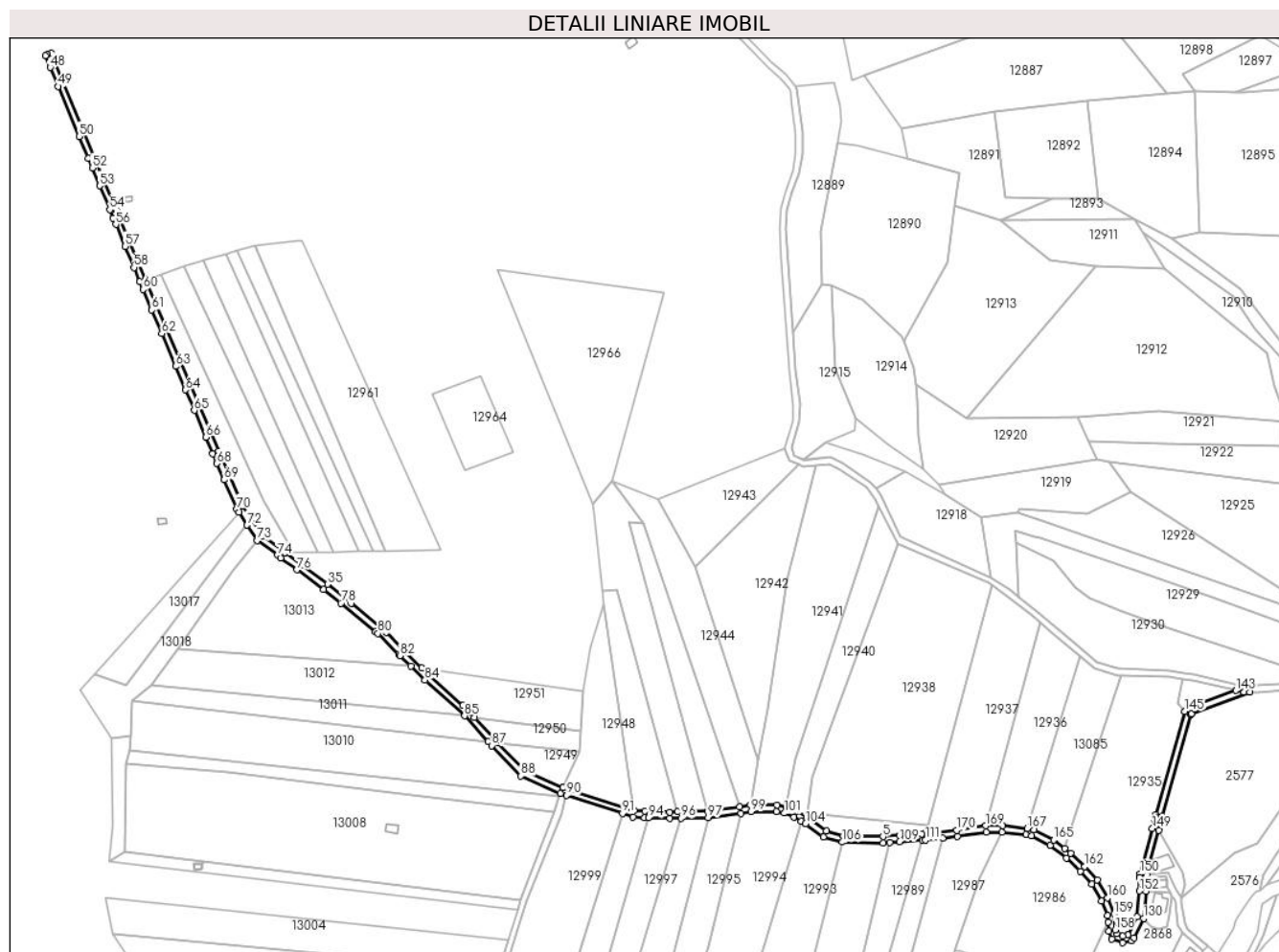
Inscrieri privind dezmembramintele dreptului de proprietate, drepturi reale de garanție și sarcini	Referințe
NU SUNT	

Anexa Nr. 1 La Partea I

Teren

Nr cadastral	Suprafața (mp)*	Observații / Referințe
	4.588	

* Suprafața este determinată în planul de proiecție Stereo 70.



Date referitoare la teren

Crt	Categorie folosință	Intravilan	Suprafața (mp)	Tarla	Parcelă	Nr. topo	Observații / Referințe
1	drum	NU	4.588	-	-	1554	Drum în Dealu Mare

Lungime Segmente

1) Valorile lungimilor segmentelor sunt obținute din proiecție în plan.

Punct început	X / Y	Punct sfârșit	X / Y	Lungime segment
1	285.088,117 429.175,773	2	285.086,768 429.175,63	1.357
4	285.070,869 429.174,483	5	285.060,805 429.173,657	10.098
7	285.025,811 429.177,289	8	285.015,216 429.185,017	13.114
10	285.007,701 429.189,434	11	285.001,126 429.192,064	7.081
13	284.978,938 429.193,243	14	284.972,226 429.192,057	6.816
16	284.933,97 429.189,02	17	284.929,138 429.188,928	4.833
2	285.086,768 429.175,63	3	285.084,79 429.175,487	1.983
5	285.060,805 429.173,657	6	285.036,375 429.174,304	24.439
8	285.015,216 429.185,017	9	285.013,776 429.185,864	1.671
11	285.001,126 429.192,064	12	284.995,272 429.193,228	5.969
14	284.972,226 429.192,057	15	284.952,394 429.189,371	20.013
17	284.929,138 429.188,928	18	284.913,679 429.189,327	15.464
3	285.084,79 429.175,487	4	285.070,869 429.174,483	13.957
6	285.036,375 429.174,304	7	285.025,811 429.177,289	10.978
9	285.013,776 429.185,864	10	285.007,701 429.189,434	7.046
12	284.995,272 429.193,228	13	284.978,938 429.193,243	16.334
15	284.952,394 429.189,371	16	284.933,97 429.189,02	18.427
18	284.913,679 429.189,327	19	284.907,249 429.189,778	6.446

Punct început	X / Y	Punct sfârșit	X / Y	Lungime segment	Punct început	X / Y	Punct sfârșit	X / Y	Lungime segment	Punct început	X / Y	Punct sfârșit	X / Y	Lungime segment
19	284.907,249 429.189,778	20	284.863,228 429.204,041	46.274	20	284.863,228 429.204,041	21	284.863,185 429.204,06	0.047	21	284.863,185 429.204,06	22	284.839,483 429.214,391	25.856
22	284.839,483 429.214,391	23	284.823,025 429.231,698	23.883	23	284.823,025 429.231,698	24	284.822,154 429.232,613	1.263	24	284.822,154 429.232,613	25	284.808,513 429.247,365	20.092
25	284.808,513 429.247,365	26	284.805,378 429.250,756	4.618	26	284.805,378 429.250,756	27	284.805,087 429.251,071	0.429	27	284.805,087 429.251,071	28	284.801,265 429.254,54	5.162
28	284.801,265 429.254,54	29	284.775,825 429.277,948	34.571	29	284.775,825 429.277,948	30	284.765,187 429.288,306	14.848	30	284.765,187 429.288,306	31	284.764,47 429.289,03	1.019
31	284.764,47 429.289,03	32	284.753,779 429.299,798	15.174	32	284.753,779 429.299,798	33	284.751,504 429.302,089	3.229	33	284.751,504 429.302,089	34	284.732,304 429.317,724	24.761
34	284.732,304 429.317,724	35	284.717,762 429.329,565	18.753	35	284.717,762 429.329,565	36	284.701,055 429.341,721	20.661	36	284.701,055 429.341,721	37	284.691,196 429.349,022	12.268
37	284.691,196 429.349,022	38	284.677,21 429.359,381	17.405	38	284.677,21 429.359,381	39	284.665,238 429.377,679	21.867	39	284.665,238 429.377,679	40	284.650,38 429.411,723	37.145
40	284.650,38 429.411,723	41	284.605,382 429.517,844	115.267	41	284.605,382 429.517,844	42	284.605,211 429.518,252	0.442	42	284.605,211 429.518,252	43	284.587,528 429.560,53	45.827
43	284.587,528 429.560,53	44	284.587,486 429.560,628	0.107	44	284.587,486 429.560,628	45	284.547,026 429.657,361	104.854	45	284.547,026 429.657,361	46	284.544,644 429.656,547	2.517
46	284.544,644 429.656,547	47	284.543,336 429.655,817	1.498	47	284.543,336 429.655,817	48	284.546,368 429.648,568	7.858	48	284.546,368 429.648,568	49	284.551,253 429.636,889	12.659
49	284.551,253 429.636,889	50	284.564,17 429.606,008	33.474	50	284.564,17 429.606,008	51	284.569,771 429.592,616	14.516	51	284.569,771 429.592,616	52	284.572,302 429.586,565	6.559
52	284.572,302 429.586,565	53	284.576,939 429.575,479	12.017	53	284.576,939 429.575,479	54	284.583,103 429.560,742	15.974	54	284.583,103 429.560,742	55	284.585,318 429.555,447	5.74
55	284.585,318 429.555,447	56	284.586,889 429.551,691	4.071	56	284.586,889 429.551,691	57	284.592,534 429.538,195	14.629	57	284.592,534 429.538,195	58	284.598,035 429.525,042	14.257
58	284.598,035 429.525,042	59	284.601,695 429.516,291	9.486	59	284.601,695 429.516,291	60	284.603,693 429.511,578	5.119	60	284.603,693 429.511,578	61	284.609,056 429.498,933	13.735
61	284.609,056 429.498,933	62	284.615,272 429.484,273	15.923	62	284.615,272 429.484,273	63	284.623,833 429.464,083	21.93	63	284.623,833 429.464,083	64	284.630,014 429.449,506	15.833
64	284.630,014 429.449,506	65	284.635,354 429.436,913	13.678	65	284.635,354 429.436,913	66	284.642,375 429.420,355	17.985	66	284.642,375 429.420,355	67	284.646,732 429.410,084	11.157
67	284.646,732 429.410,084	68	284.649,348 429.404,087	6.543	68	284.649,348 429.404,087	69	284.653,751 429.394,0	11.006	69	284.653,751 429.394,0	70	284.661,707 429.375,771	19.89
70	284.661,707 429.375,771	71	284.662,939 429.373,887	2.251	71	284.662,939 429.373,887	72	284.668,031 429.366,105	9.3	72	284.668,031 429.366,105	73	284.674,255 429.356,592	11.368
73	284.674,255 429.356,592	74	284.686,704 429.347,372	15.491	74	284.686,704 429.347,372	75	284.688,816 429.345,808	2.628	75	284.688,816 429.345,808	76	284.698,688 429.338,497	12.284
76	284.698,688 429.338,497	77	284.715,32 429.326,395	20.569	77	284.715,32 429.326,395	78	284.725,928 429.317,757	13.68	78	284.725,928 429.317,757	79	284.747,391 429.300,28	27.679
79	284.747,391 429.300,28	80	284.748,814 429.299,121	1.835	80	284.748,814 429.299,121	81	284.761,629 429.286,214	18.188	81	284.761,629 429.286,214	82	284.762,371 429.285,466	1.054
82	284.762,371 429.285,466	83	284.769,075 429.278,938	9.357	83	284.769,075 429.278,938	84	284.777,84 429.270,404	12.233	84	284.777,84 429.270,404	85	284.802,269 429.248,227	32.994
85	284.802,269 429.248,227	86	284.816,898 429.232,406	21.548	86	284.816,898 429.232,406	87	284.819,236 429.229,877	3.444	87	284.819,236 429.229,877	88	284.837,142 429.211,048	25.984
88	284.837,142 429.211,048	89	284.861,47 429.200,444	26.539	89	284.861,47 429.200,444	90	284.865,347 429.199,15	4.087	90	284.865,347 429.199,15	91	284.899,827 429.187,978	36.245
91	284.899,827 429.187,978	92	284.906,481 429.185,822	6.995	92	284.906,481 429.185,822	93	284.913,487 429.185,33	7.023	93	284.913,487 429.185,33	94	284.915,994 429.185,265	2.508
94	284.915,994 429.185,265	95	284.929,125 429.184,927	13.135	95	284.929,125 429.184,927	96	284.936,139 429.185,06	7.015	96	284.936,139 429.185,06	97	284.952,856 429.185,379	16.72
97	284.952,856 429.185,379	98	284.973,181 429.188,15	20.513	98	284.973,181 429.188,15	99	284.979,291 429.189,242	6.207	99	284.979,291 429.189,242	100	284.994,877 429.189,228	15.586
100	284.994,877 429.189,228	101	284.999,983 429.188,213	5.206	101	284.999,983 429.188,213	102	285.005,935 429.185,832	6.411	102	285.005,935 429.185,832	103	285.010,246 429.183,298	5.001
103	285.010,246 429.183,298	104	285.013,018 429.181,669	3.215	104	285.013,018 429.181,669	105	285.024,033 429.173,634	13.634	105	285.024,033 429.173,634	106	285.035,769 429.170,318	12.195
106	285.035,769 429.170,318	107	285.060,916 429.169,653	25.156	107	285.060,916 429.169,653	108	285.065,102 429.169,996	4.2	108	285.065,102 429.169,996	109	285.071,177 429.170,495	6.095
109	285.071,177 429.170,495	110	285.085,078 429.171,497	13.937	110	285.085,078 429.171,497	111	285.087,123 429.171,645	2.05	111	285.087,123 429.171,645	112	285.097,701 429.172,77	10.638
112	285.097,701 429.172,77	113	285.106,93 429.173,752	9.281	113	285.106,93 429.173,752	114	285.124,638 429.176,402	17.905	114	285.124,638 429.176,402	115	285.134,38 429.176,458	9.742
115	285.134,38 429.176,458	116	285.149,44 429.174,815	15.149	116	285.149,44 429.174,815	117	285.152,624 429.174,15	3.253	117	285.152,624 429.174,15	118	285.164,086 429.168,302	12.868

Punct început	X / Y	Punct sfârșit	X / Y	Lungime segment	Punct început	X / Y	Punct sfârșit	X / Y	Lungime segment	Punct început	X / Y	Punct sfârșit	X / Y	Lungime segment
118	285.164,086 429.168,302	119	285.174,201 429.160,534	12.754	119	285.174,201 429.160,534	120	285.182,69 429.152,342	11.797	120	285.182,69 429.152,342	121	285.189,971 429.144,566	10.653
121	285.189,971 429.144,566	122	285.195,94 429.134,115	12.035	122	285.195,94 429.134,115	123	285.199,661 429.125,036	9.812	123	285.199,661 429.125,036	124	285.199,94 429.120,754	4.291
124	285.199,94 429.120,754	125	285.200,294 429.115,322	5.444	125	285.200,294 429.115,322	126	285.202,236 429.110,643	5.066	126	285.202,236 429.110,643	127	285.208,723 429.108,162	6.945
127	285.208,723 429.108,162	128	285.214,613 429.109,372	6.013	128	285.214,613 429.109,372	129	285.215,793 429.111,097	2.09	129	285.215,793 429.111,097	130	285.221,864 429.123,146	13.492
130	285.221,864 429.123,146	131	285.223,383 429.139,945	16.868	131	285.223,383 429.139,945	132	285.223,355 429.147,937	7.992	132	285.223,355 429.147,937	133	285.223,748 429.150,002	2.102
133	285.223,748 429.150,002	134	285.231,115 429.177,726	28.686	134	285.231,115 429.177,726	135	285.232,494 429.183,208	5.653	135	285.232,494 429.183,208	136	285.232,923 429.184,736	1.587
136	285.232,923 429.184,736	137	285.233,275 429.185,994	1.306	137	285.233,275 429.185,994	138	285.250,949 429.249,045	65.481	138	285.250,949 429.249,045	139	285.251,069 429.249,471	0.443
139	285.251,069 429.249,471	140	285.251,396 429.249,59	0.348	140	285.251,396 429.249,59	141	285.287,586 429.262,816	38.531	141	285.287,586 429.262,816	142	285.283,922 429.262,81	3.664
142	285.283,922 429.262,81	143	285.278,977 429.263,924	5.069	143	285.278,977 429.263,924	144	285.248,994 429.252,971	31.921	144	285.248,994 429.252,971	145	285.247,324 429.250,931	2.636
145	285.247,324 429.250,931	146	285.229,424 429.187,074	66.318	146	285.229,424 429.187,074	147	285.229,071 429.185,816	1.307	147	285.229,071 429.185,816	148	285.228,624 429.184,222	1.655
148	285.228,624 429.184,222	149	285.227,242 429.178,728	5.665	149	285.227,242 429.178,728	150	285.219,846 429.150,891	28.803	150	285.219,846 429.150,891	151	285.219,353 429.148,308	2.63
151	285.219,353 429.148,308	152	285.219,382 429.140,118	8.19	152	285.219,382 429.140,118	153	285.217,949 429.124,265	15.918	153	285.217,949 429.124,265	154	285.212,341 429.113,135	12.463
154	285.212,341 429.113,135	155	285.212,224 429.112,965	0.206	155	285.212,224 429.112,965	156	285.209,062 429.112,315	3.228	156	285.209,062 429.112,315	157	285.205,271 429.113,765	4.059
157	285.205,271 429.113,765	158	285.204,242 429.116,244	2.684	158	285.204,242 429.116,244	159	285.203,61 429.125,948	9.725	159	285.203,61 429.125,948	160	285.199,542 429.135,873	10.726
160	285.199,542 429.135,873	161	285.193,211 429.146,958	12.766	161	285.193,211 429.146,958	162	285.185,54 429.155,15	11.223	162	285.185,54 429.155,15	163	285.176,817 429.163,569	12.123
163	285.176,817 429.163,569	164	285.173,267 429.166,294	4.475	164	285.173,267 429.166,294	165	285.166,232 429.171,698	8.871	165	285.166,232 429.171,698	166	285.153,966 429.177,957	13.771
166	285.153,966 429.177,957	167	285.149,892 429.178,79	4.158	167	285.149,892 429.178,79	168	285.134,586 429.180,46	15.397	168	285.134,586 429.180,46	169	285.124,329 429.180,4	10.257
169	285.124,329 429.180,4	170	285.106,423 429.177,721	18.105	170	285.106,423 429.177,721	1	285.088,117 429.175,773	18.409					

** Lungimile segmentelor sunt determinate în planul de proiecție Stereo 70 și sunt rotunjite la 1 milimetru.

*** Distanța dintre puncte este formată din segmente cumulate ce sunt mai mici decât valoarea 1 milimetru.

**DATE DESPRE IMOBILUL NR. 12934**

Oficiul de Cadastru și Publicitate Imobiliară CARAS-SEVERIN
Biroul de Cadastru și Publicitate Imobiliară Caransebes

A. Partea I. Descrierea imobilului

TEREN Extravilan

Nr. CF vechi:49-Petroșnița
Nr. topografic:PARTE DIN 1576

Adresa: Jud. Caraș-Severin

Nr. Crt	Nr cadastral Nr. topografic	Suprafața* (mp)	Observații / Referințe
A1		347	Sector cadastral:8 Teren neimprejmuit;

B. Partea II. Proprietari și acte

Inscrieri privitoare la dreptul de proprietate și alte drepturi reale		Referințe
/		
Act Normativ nr. 7, din 13/03/1996 emis de PARLAMENTUL ROMÂNIEI;		
B1	Intabulare, drept de PROPRIETATE, dobândit prin Lege, cota actuala 1/1 1) NEIDENTIFICAT NEIDENTIFICAT	A1
Act Normativ nr. 7, din 13/03/1996 emis de PARLAMENTUL ROMÂNIEI (ADEVÉRINȚA 4581/14.09.2023, EMISĂ DE PRIMĂRIA COMUNEI BUCOȘNIȚA);		
B2	Se notează posesia faptică în favoarea lui 1) GHERGA SIMION	A1

C. Partea III. SARCINI .

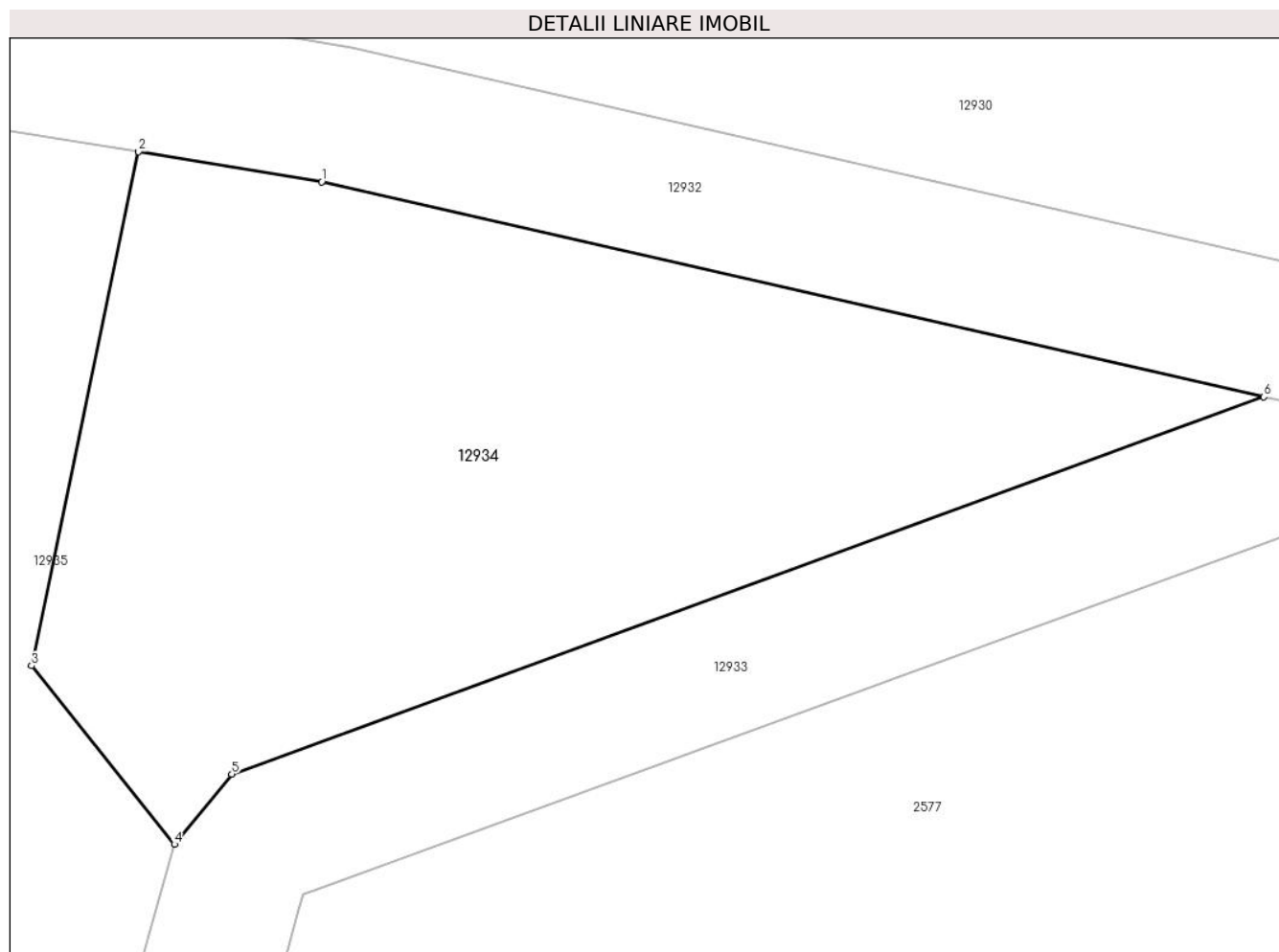
Inscrieri privind dezmembramintele dreptului de proprietate, drepturi reale de garanție și sarcini	Referințe
NU SUNT	

Anexa Nr. 1 La Partea I

Teren

Nr cadastral	Suprafața (mp)*	Observații / Referințe
	347	

* Suprafața este determinată în planul de proiecție Stereo 70.



Date referitoare la teren

Crt	Categorie folosință	Intravilan	Suprafața (mp)	Tarla	Parcelă	Nr. topo	Observații / Referințe
1	faneata	NU	347	-	-	PARTE DIN 1576	Fâneată în Dealu Mare

Lungime Segmente

1) Valorile lungimilor segmentelor sunt obținute din proiecție în plan.

Punct început	X / Y	Punct sfârșit	X / Y	Lungime segment (** (m)
1	285.251,61 429.270,165	2	285.246,289 429.271,04	5.392
2	285.246,289 429.271,04	3	285.243,179 429.256,117	15.244
3	285.243,179 429.256,117	4	285.247,324 429.250,931	6.639
4	285.247,324 429.250,931	5	285.248,994 429.252,971	2.636
5	285.248,994 429.252,971	6	285.278,977 429.263,924	31.921

Punct început	X / Y	Punct sfârșit	X / Y	Lungime segment (** (m)
6	285.278,977 429.263,924	1	285.251,61 429.270,165	28.07

** Lungimile segmentelor sunt determinate în planul de proiecție Stereo 70 și sunt rotunjite la 1 milimetru.

*** Distanța dintre puncte este formată din segmente cumulate ce sunt mai mici decât valoarea 1 milimetru.

**DATE DESPRE IMOBILUL NR. 12935**

Oficiul de Cadastru și Publicitate Imobiliară CARAS-SEVERIN
Biroul de Cadastru și Publicitate Imobiliară Caransebes

A. Partea I. Descrierea imobilului

TEREN Extravilan

Nr. CF vechi:49-Petroșnița
Nr. topografic:1644, 1575, 1574

Adresa: Jud. Caraș-Severin

Nr. Crt	Nr cadastral Nr. topografic	Suprafața* (mp)	Observații / Referințe
A1		Din acte: 5.823 Masurata: 6.292	Sector cadastral:8 Teren neimprejmuit;

B. Partea II. Proprietari și acte

Inscrieri privitoare la dreptul de proprietate și alte drepturi reale	Referințe
681 / 30/07/1965	
Act Notarial nr. 369, din 01/01/1964 emis de Notariatul de Stat al Raionului Caransebes;	
B1	A1
Intabulare, drept de PROPRIETATE, dobandit prin Succesiune, cota actuala 5823/6292	
1) TĂRANU IANCU, nepot de fiu al def. dom. în Petroșnița	
/	
Act Normativ nr. 7, din 13/03/1996 emis de PARLAMENTUL ROMÂNIEI;	
B2	A1
Inscrierea provizorie, drept de PROPRIETATE, dobandit prin Lege, cota actuala 469/6292	
1) COMUNA BUCOȘNIȚA, CIF:3227645, PROPRIETAR NEIDENTIFICAT	

C. Partea III. SARCINI .

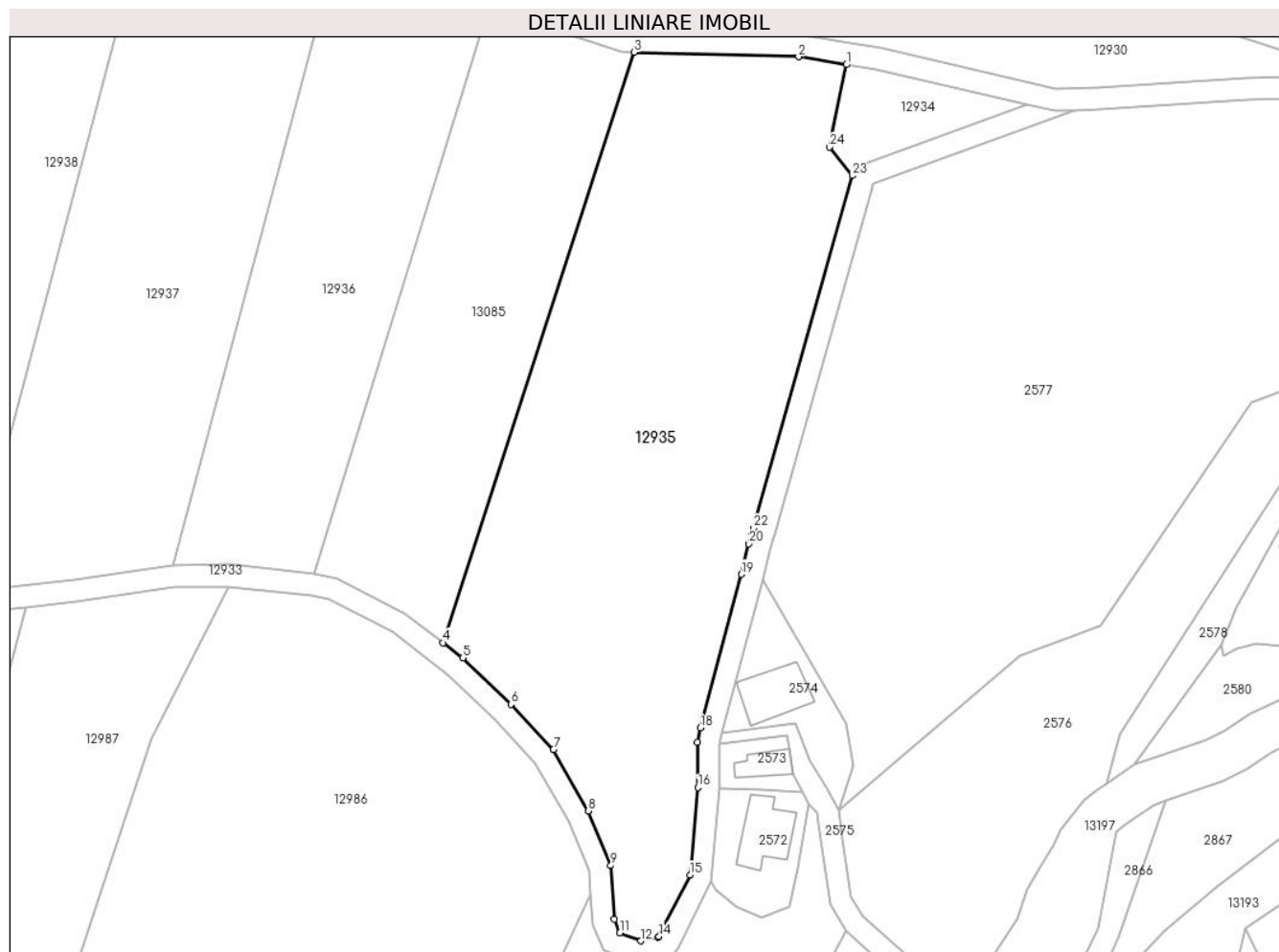
Inscrieri privind dezmembramintele dreptului de proprietate, drepturi reale de garanție și sarcini	Referințe
NU SUNT	

Anexa Nr. 1 La Partea I

Teren

Nr cadastral	Suprafața (mp)*	Observații / Referințe
	Din acte: 5.823 Masurata: 6.292	

* Suprafața este determinată în planul de proiecție Stereo 70.



Date referitoare la teren

Crt	Categorie folosință	Intra vilan	Suprafața (mp)	Tarla	Parcelă	Nr. topo	Observații / Referințe
1	faneata	NU	6.292	-	-	1644, 1575, 1574	Fâneață în Dealu Mare

Lungime Segmente

1) Valorile lungimilor segmentelor sunt obținute din proiecție în plan.

Punct început	X / Y	Punct sfârșit	X / Y	Lungime segment (** (m)	Punct început	X / Y	Punct sfârșit	X / Y	Lungime segment (** (m)
1	285.246,289 429.271,04	2	285.237,614 429.272,464	8.791	2	285.237,614 429.272,464	3	285.207,874 429.273,291	29.751
3	285.207,874 429.273,291	4	285.173,267 429.166,294	112.454	4	285.173,267 429.166,294	5	285.176,817 429.163,569	4.475
5	285.176,817 429.163,569	6	285.185,54 429.155,15	12.123	6	285.185,54 429.155,15	7	285.193,211 429.146,958	11.223
7	285.193,211 429.146,958	8	285.199,542 429.135,873	12.766	8	285.199,542 429.135,873	9	285.203,61 429.125,948	10.726
9	285.203,61 429.125,948	10	285.204,242 429.116,244	9.725	10	285.204,242 429.116,244	11	285.205,271 429.113,765	2.684

Punct început	X / Y	Punct sfârșit	X / Y	Lungime segment (** (m)
11	285.205,271 429.113,765	12	285.209,062 429.112,315	4.059
13	285.212,224 429.112,965	14	285.212,341 429.113,135	0.206
15	285.217,949 429.124,265	16	285.219,382 429.140,118	15.918
17	285.219,353 429.148,308	18	285.219,846 429.150,891	2.63
19	285.227,242 429.178,728	20	285.228,624 429.184,222	5.665
21	285.229,071 429.185,816	22	285.229,424 429.187,074	1.307
23	285.247,324 429.250,931	24	285.243,179 429.256,117	6.639

Punct început	X / Y	Punct sfârșit	X / Y	Lungime segment (** (m)
12	285.209,062 429.112,315	13	285.212,224 429.112,965	3.228
14	285.212,341 429.113,135	15	285.217,949 429.124,265	12.463
16	285.219,382 429.140,118	17	285.219,353 429.148,308	8.19
18	285.219,846 429.150,891	19	285.227,242 429.178,728	28.803
20	285.228,624 429.184,222	21	285.229,071 429.185,816	1.655
22	285.229,424 429.187,074	23	285.247,324 429.250,931	66.318
24	285.243,179 429.256,117	1	285.246,289 429.271,04	15.244

** Lungimile segmentelor sunt determinate în planul de proiecție Stereo 70 și sunt rotunjite la 1 milimetru.

*** Distanța dintre puncte este formată din segmente cumulate ce sunt mai mici decât valoarea 1 milimetru.

**DATE DESPRE IMOBILUL NR. 12936**

Oficiul de Cadastru și Publicitate Imobiliară CARAS-SEVERIN
Biroul de Cadastru și Publicitate Imobiliară Caransebes

A. Partea I. Descrierea imobilului

Nr. CF vechi:89, 777, 90-Petroșnița
Nr. topografic:Parte din 1570/1, 1570/2,
1571/1, 1571/2, 1572, 1573/1 și 1573/2

TEREN Extravilan

Adresa: Jud. Caraș-Severin

Nr. Crt	Nr cadastral Nr. topografic	Suprafața* (mp)	Observații / Referințe
A1		3.285	Sector cadastral:8 Teren neimprejmuit;

B. Partea II. Proprietari și acte

Inscrieri privitoare la dreptul de proprietate și alte drepturi reale		Referințe
/		
Act Normativ nr. 7, din 13/03/1996 emis de PARLAMENTUL ROMÂNIEI;		
B1	Intabulare, drept de PROPRIETATE, dobândit prin Lege, cota actuala 1/1 1) NEIDENTIFICAT NEIDENTIFICAT	A1
Act Normativ nr. 7, din 13/03/1996 emis de PARLAMENTUL ROMÂNIEI (ADEVERINȚA 6314/06.12.2023, EMISĂ DE PRIMĂRIA COMUNEI BUCOȘNIȚA);		
B2	Se notează posesia faptică în favoarea lui 1) MICȘESCU FLOAREA	A1

C. Partea III. SARCINI .

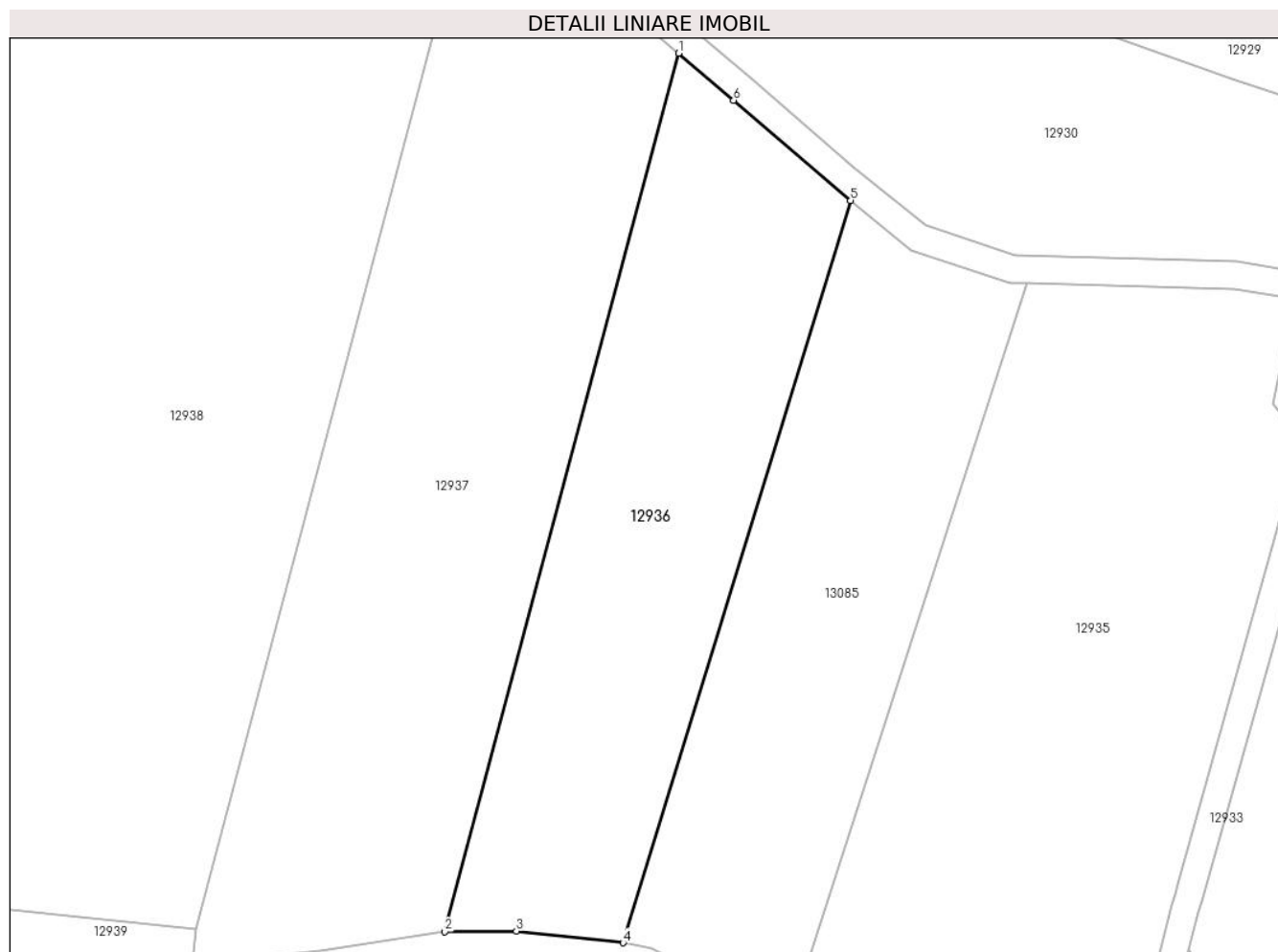
Inscrieri privind dezmembramintele dreptului de proprietate, drepturi reale de garanție și sarcini	Referințe
NU SUNT	

Anexa Nr. 1 La Partea I

Teren

Nr cadastral	Suprafața (mp)*	Observații / Referințe
	3.285	

* Suprafața este determinată în planul de proiecție Stereo 70.



Date referitoare la teren

Crt	Categorie folosință	Intravilan	Suprafața (mp)	Tarla	Parcelă	Nr. topo	Observații / Referințe
1	arabil	NU	3.285	-	-	Parte din 1570/1, 1570/2, 1571/1, 1571/2, 1572, 1573/1 și 1573/2	Arabil în Dealu Mare

Lungime Segmente

1) Valorile lungimilor segmentelor sunt obținute din proiecție în plan.

Punct început	X / Y	Punct sfârșit	X / Y	Lungime segment (** (m)
1	285.157,864 429.306,297	2	285.124,329 429.180,4	130.287
2	285.124,329 429.180,4	3	285.134,586 429.180,46	10.257

Punct început	X / Y	Punct sfârșit	X / Y	Lungime segment (** (m)
3	285.134,586 429.180,46	4	285.149,892 429.178,79	15.397
4	285.149,892 429.178,79	5	285.182,537 429.285,19	111.295
5	285.182,537 429.285,19	6	285.165,767 429.299,562	22.086
6	285.165,767 429.299,562	1	285.157,864 429.306,297	10.384

** Lungimile segmentelor sunt determinate în planul de proiecție Stereo 70 și sunt rotunjite la 1 milimetru.

*** Distanța dintre puncte este formată din segmente cumulate ce sunt mai mici decât valoarea 1 milimetru.

**DATE DESPRE IMOBILUL NR. 12937**

Oficiul de Cadastru și Publicitate Imobiliară CARAS-SEVERIN
Biroul de Cadastru și Publicitate Imobiliară Caransebes

A. Partea I. Descrierea imobilului

Nr. CF vechi: 89, 777, 90-Petroșnița
Nr. topografic: Parte din 1570/1, 1570/2,
1571/1, 1571/2, 1572, 1573/1 și 1573/2

TEREN Extravilan

Adresa: Jud. Caraș-Severin

Nr. Crt	Nr cadastral Nr. topografic	Suprafața* (mp)	Observații / Referințe
A1		5.025	Sector cadastral: 8 Teren neimprejmuit;

B. Partea II. Proprietari și acte

Inscrieri privitoare la dreptul de proprietate și alte drepturi reale		Referințe
/		
Act Administrativ nr. 1776, din 13/05/2024 emis de PRIMĂRIA COMUNEI BUCOȘNIȚA;		
B1	Inscrierea posesiei, drept de PROPRIETATE, dobandit prin Lege, cota actuala 1/1 1) NEIDENTIFICAT NEIDENTIFICAT	A1
Act Normativ nr. 7, din 13/03/1996 emis de PARLAMENTUL ROMÂNIEI;		
B2	SE NOTEAZĂ MENȚIUNEA DE PROPRIETAR NEIDENTIFICAT	A1

C. Partea III. SARCINI .

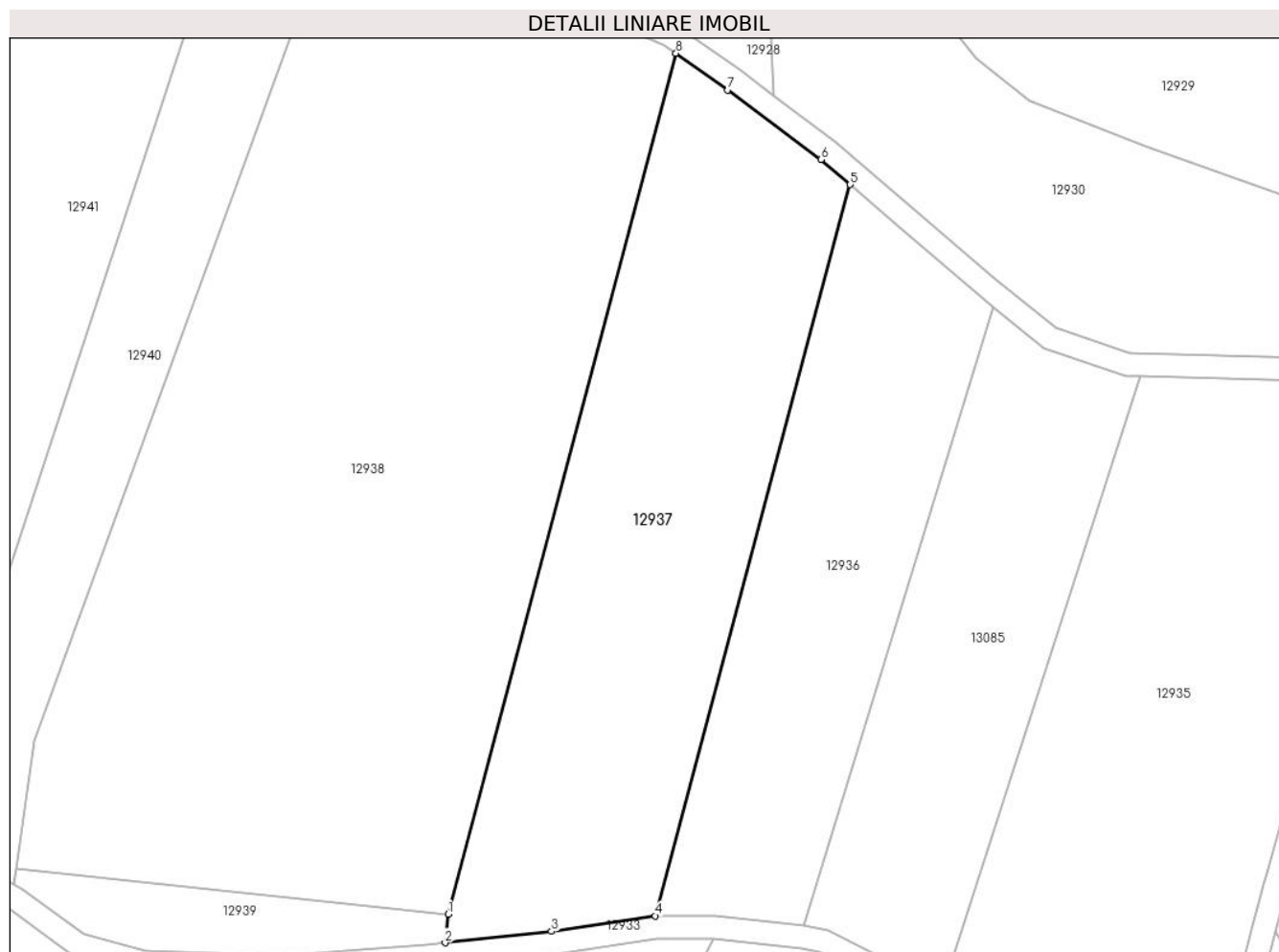
Inscrieri privind dezmembramintele dreptului de proprietate, drepturi reale de garanție și sarcini	Referințe
NU SUNT	

Anexa Nr. 1 La Partea I

Teren

Nr cadastral	Suprafața (mp)*	Observații / Referințe
	5.025	

* Suprafața este determinată în planul de proiecție Stereo 70.



Date referitoare la teren

Crt	Categorie folosință	Intravilan	Suprafața (mp)	Tarla	Parcelă	Nr. topo	Observații / Referințe
1	arabil	NU	5.025	-	-	Parte din 1570/1, 1570/2, 1571/1, 1571/2, 1572, 1573/1 și 1573/2	Arabil în Dealu Mare

Lungime Segmente

1) Valorile lungimilor segmentelor sunt obținute din proiecție în plan.

Punct început	X / Y	Punct sfârșit	X / Y	Lungime segment (** (m)
1	285.088,616 429.180,682	2	285.088,117 429.175,773	4.934
2	285.088,117 429.175,773	3	285.106,423 429.177,721	18.409

Punct început	X / Y	Punct sfârșit	X / Y	Lungime segment (** (m)
3	285.106,423 429.177,721	4	285.124,329 429.180,4	18.105
4	285.124,329 429.180,4	5	285.157,864 429.306,297	130.287
5	285.157,864 429.306,297	6	285.152,845 429.310,574	6.594
6	285.152,845 429.310,574	7	285.136,806 429.322,583	20.037
7	285.136,806 429.322,583	8	285.127,866 429.328,898	10.945
8	285.127,866 429.328,898	1	285.088,616 429.180,682	153.325

** Lungimile segmentelor sunt determinate în planul de proiecție Stereo 70 și sunt rotunjite la 1 milimetru.

*** Distanța dintre puncte este formată din segmente cumulate ce sunt mai mici decât valoarea 1 milimetru.

**DATE DESPRE IMOBILUL NR. 12938**

Oficiul de Cadastru și Publicitate Imobiliară CARAS-SEVERIN
Biroul de Cadastru și Publicitate Imobiliară Caransebes

A. Partea I. Descrierea imobilului

Nr. CF vechi:153, 152-Petroșnița
Nr. topografic:1567, Parte din 1568/1,
1568/2, 1568/3,1569/1 și 1569/2

TEREN Extravilan

Adresa: Jud. Caraș-Severin

Nr. Crt	Nr cadastral Nr. topografic	Suprafața* (mp)	Observații / Referințe
A1		11.585	Sector cadastral:8 Teren neimprejmuit;

B. Partea II. Proprietari și acte

Inscrieri privitoare la dreptul de proprietate și alte drepturi reale		Referințe
/		
Act Normativ nr. 7, din 13/03/1996 emis de PARLAMENTUL ROMÂNIEI;		
B1	Intabulare, drept de PROPRIETATE, dobândit prin Lege, cota actuala 1/1 1) NEIDENTIFICAT NEIDENTIFICAT	A1
Act Normativ nr. 7, din 13/03/1996 emis de PARLAMENTUL ROMÂNIEI (ADEVÉRINȚA 2897/23.05.2023, EMISĂ DE PRIMĂRIA COMUNEI BUCOȘNIȚA);		
B2	Se notează posesia faptică în favoarea lui 1) SURU FLOAREA	A1

C. Partea III. SARCINI .

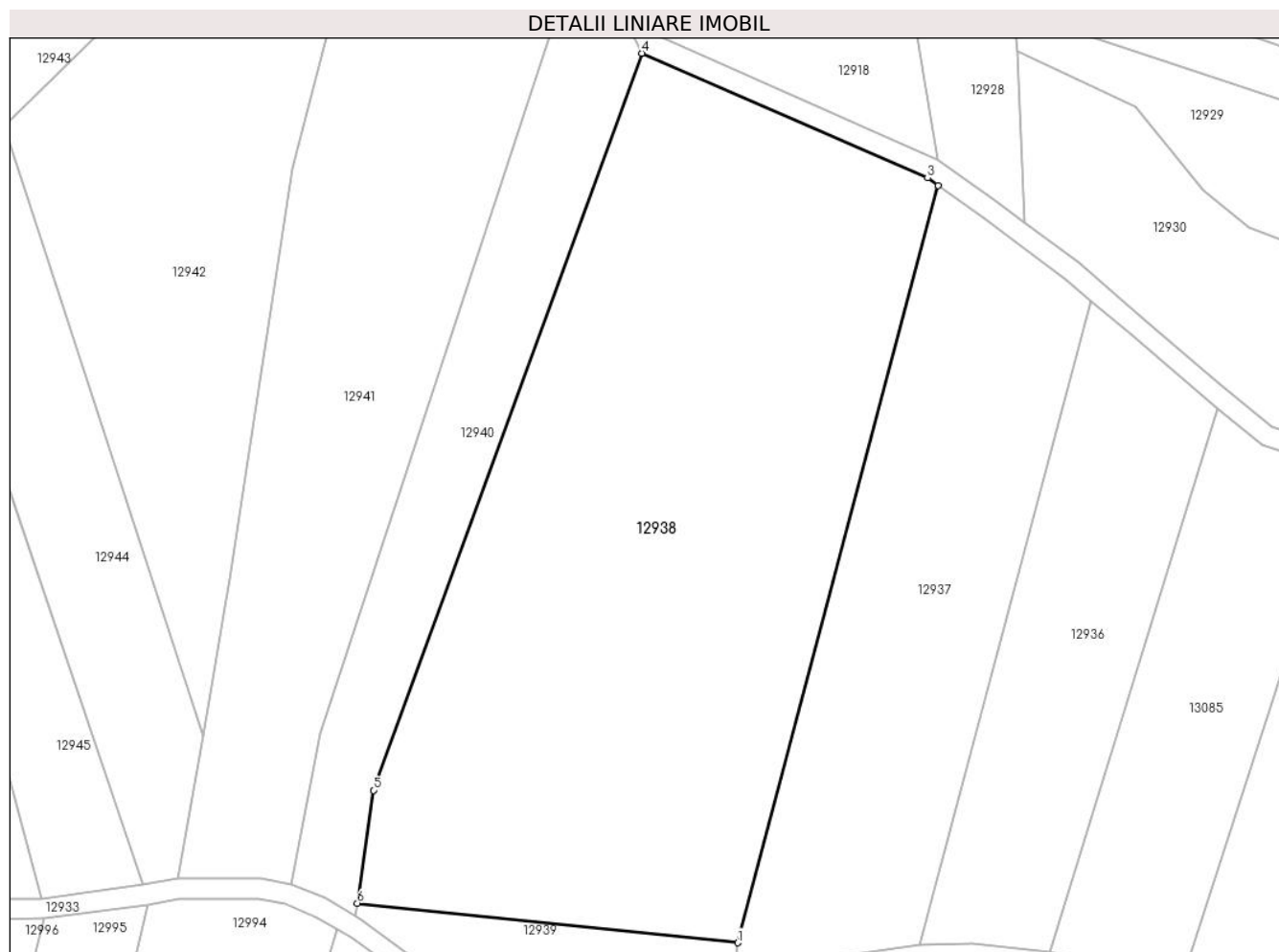
Inscrieri privind dezmembramintele dreptului de proprietate, drepturi reale de garanție și sarcini	Referințe
NU SUNT	

Anexa Nr. 1 La Partea I

Teren

Nr cadastral	Suprafața (mp)*	Observații / Referințe
	11.585	

* Suprafața este determinată în planul de proiecție Stereo 70.



Date referitoare la teren

Crt	Categorie folosință	Intravilan	Suprafața (mp)	Tarla	Parcelă	Nr. topo	Observații / Referințe
1	arabil	NU	11.585	-	-	1567, Parte din 1568/1, 1568/2, 1568/3, 1569/1 și 1569/2	Arabil în Dealu Mare

Lungime Segmente

1) Valorile lungimilor segmentelor sunt obținute din proiecție în plan.

Punct început	X / Y	Punct sfârșit	X / Y	Lungime segment (** (m)
1	285.088,616 429.180,682	2	285.127,866 429.328,898	153.325
2	285.127,866 429.328,898	3	285.125,825 429.330,34	2.499
3	285.125,825 429.330,34	4	285.069,862 429.354,753	61.056

Punct început	X / Y	Punct sfârșit	X / Y	Lungime segment (** (m)
4	285.069,862 429.354,753	5	285.017,28 429.210,523	153.516
5	285.017,28 429.210,523	6	285.014,141 429.188,436	22.309
6	285.014,141 429.188,436	1	285.088,616 429.180,682	74.878

** Lungimile segmentelor sunt determinate în planul de proiecție Stereo 70 și sunt rotunjite la 1 milimetru.

*** Distanța dintre puncte este formată din segmente cumulate ce sunt mai mici decât valoarea 1 milimetru.

**DATE DESPRE IMOBILUL NR. 12939**

Oficiul de Cadastru și Publicitate Imobiliară CARAS-SEVERIN
Biroul de Cadastru și Publicitate Imobiliară Caransebes

A. Partea I. Descrierea imobilului

Nr. CF vechi:153, 152-Petroșnița
Nr. topografic:Parte din 1568/1, 1568/2,
1568/3

TEREN Extravilan

Adresa: Jud. Caraș-Severin

Nr. Crt	Nr cadastral Nr. topografic	Suprafața* (mp)	Observații / Referințe
A1		659	Sector cadastral:8 Teren neimprejmuit;

B. Partea II. Proprietari și acte

Inscrieri privitoare la dreptul de proprietate și alte drepturi reale		Referințe
/		
Act Administrativ nr. 1776, din 13/05/2024 emis de PRIMĂRIA COMUNEI BUCOȘNIȚA;		
B1	Inscrierea posesiei, drept de PROPRIETATE, dobandit prin Lege, cota actuala 1/1 1) NEIDENTIFICAT NEIDENTIFICAT	A1
Act Normativ nr. 7, din 13/03/1996 emis de PARLAMENTUL ROMÂNIEI;		
B2	SE NOTEAZĂ MENȚIUNEA DE PROPRIETAR NEIDENTIFICAT	A1

C. Partea III. SARCINI .

Inscrieri privind dezmembramintele dreptului de proprietate, drepturi reale de garanție și sarcini	Referințe
NU SUNT	

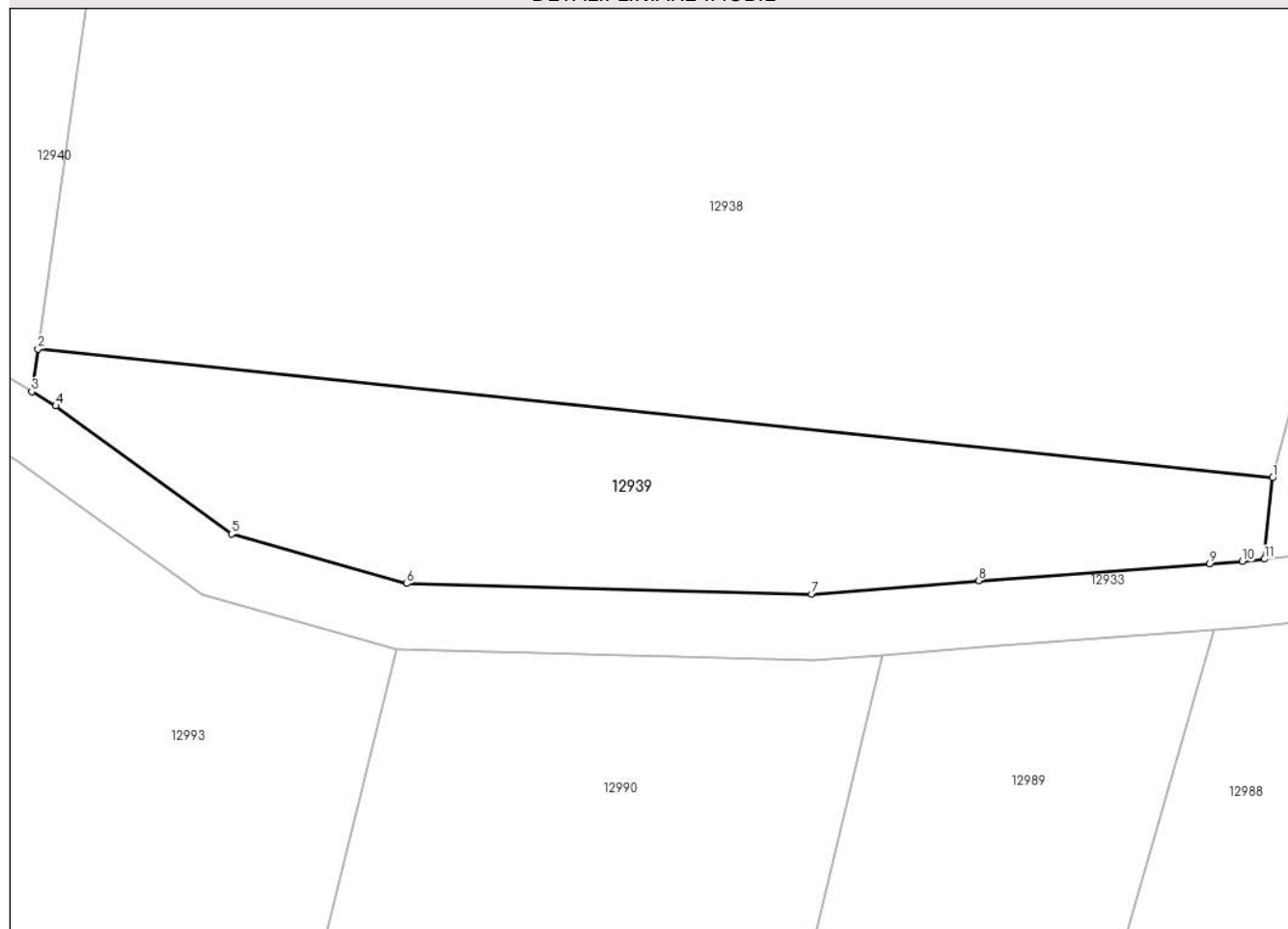
Anexa Nr. 1 La Partea I

Teren

Nr cadastral	Suprafața (mp)*	Observații / Referințe
	659	

* Suprafața este determinată în planul de proiecție Stereo 70.

DETALII LINIARE IMOBIL



Date referitoare la teren

Crt	Categorie folosință	Intravilan	Suprafața (mp)	Tarla	Parcelă	Nr. topo	Observații / Referințe
1	fâneata	NU	659	-	-	Parte din 1568/1, 1568/2, 1568/3	Fâneată în Dealu mare

Lungime Segmente

1) Valorile lungimilor segmentelor sunt obținute din proiecție în plan.

Punct început	X / Y	Punct sfârșit	X / Y	Lungime segment (** (m)
1	285.088,616 429.180,682	2	285.014,141 429.188,436	74.878
2	285.014,141 429.188,436	3	285.013,776 429.185,864	2.598
3	285.013,776 429.185,864	4	285.015,216 429.185,017	1.671
4	285.015,216 429.185,017	5	285.025,811 429.177,289	13.114

Punct început	X / Y	Punct sfârșit	X / Y	Lungime segment (** (m)
5	285.025,811 429.177,289	6	285.036,375 429.174,304	10.978
6	285.036,375 429.174,304	7	285.060,805 429.173,657	24.439
7	285.060,805 429.173,657	8	285.070,869 429.174,483	10.098
8	285.070,869 429.174,483	9	285.084,79 429.175,487	13.957
9	285.084,79 429.175,487	10	285.086,768 429.175,63	1.983
10	285.086,768 429.175,63	11	285.088,117 429.175,773	1.357
11	285.088,117 429.175,773	1	285.088,616 429.180,682	4.934

** Lungimile segmentelor sunt determinate în planul de proiecție Stereo 70 și sunt rotunjite la 1 milimetru.

*** Distanța dintre puncte este formată din segmente cumulate ce sunt mai mici decât valoarea 1 milimetru.

**DATE DESPRE IMOBILUL NR. 12940**

Oficiul de Cadastru și Publicitate Imobiliară CARAS-SEVERIN
Biroul de Cadastru și Publicitate Imobiliară Caransebes

A. Partea I. Descrierea imobilului

Nr. CF vechi:777, 714-Petroșnița
Nr. topografic:Parte din 1565/1, 1565/2,
1566/1, 1566/2

TEREN Extravilan

Adresa: Jud. Caraș-Severin

Nr. Crt	Nr cadastral Nr. topografic	Suprafața* (mp)	Observații / Referințe
A1	30105	2.886	Sector cadastral:8 Teren neimprejmuit;

B. Partea II. Proprietari și acte

Inscrieri privitoare la dreptul de proprietate și alte drepturi reale		Referințe
21575 / 07/12/2009		
Act Notarial nr. NR.119, din 03/12/2009 emis de BNP SCHINTEIE PETRU;		
B8	Intabulare, drept de PROPRIETATE, dobandit prin Succesiune, cota actuala 1/4, cota initiala 1/4 1) TRICA CRUCITA	A1
B9	Intabulare, drept de PROPRIETATE drept partaj succesoral, dobandit prin Conventie, cota actuala 3/4, cota initiala 3/4 1) TRICA CRUCITA	A1

C. Partea III. SARCINI .

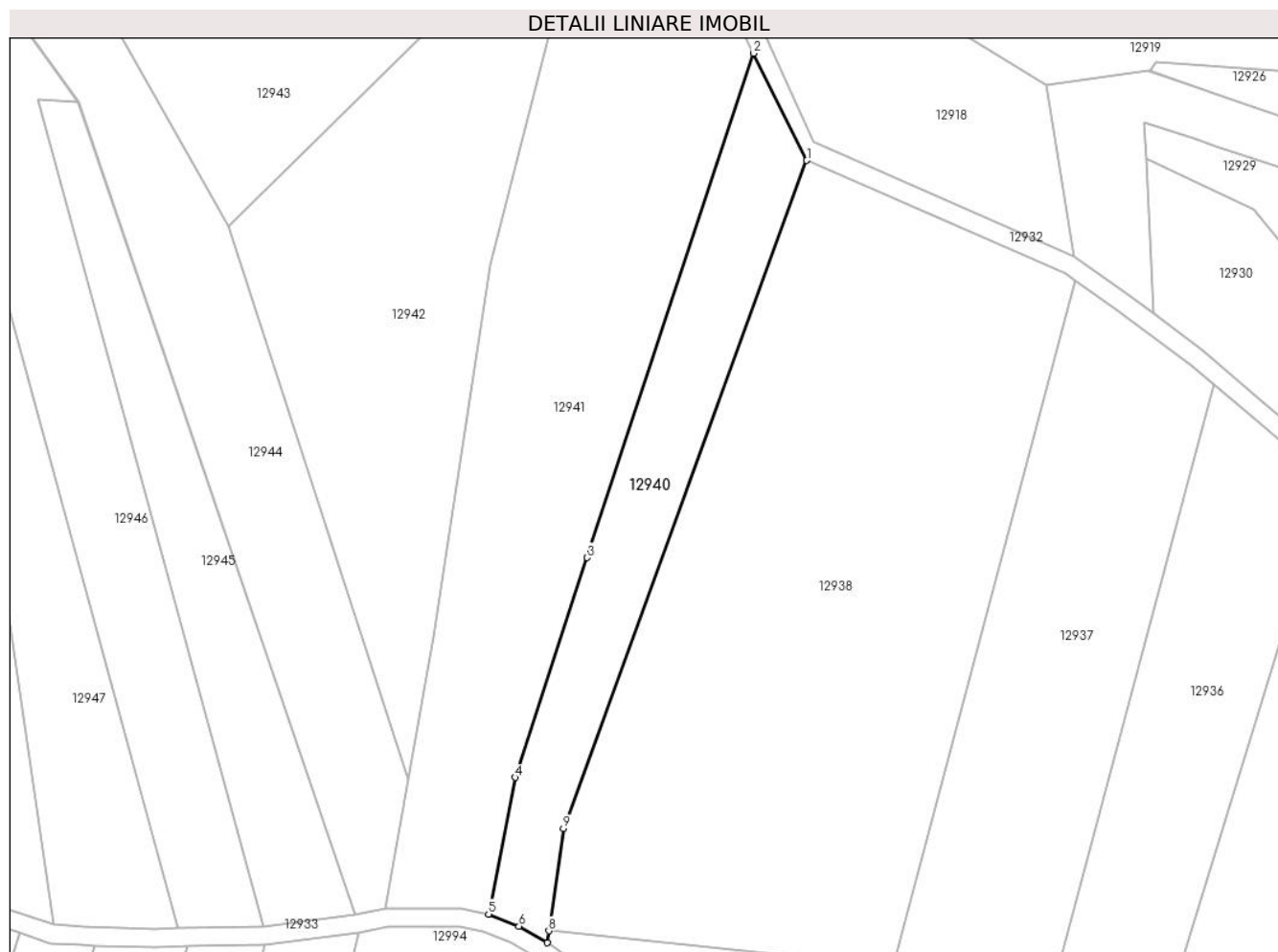
Inscrieri privind dezmembramintele dreptului de proprietate, drepturi reale de garanție și sarcini	Referințe
NU SUNT	

Anexa Nr. 1 La Partea I

Teren

Nr cadastral	Suprafața (mp)*	Observații / Referințe
30105	2.886	

* Suprafața este determinată în planul de proiecție Stereo 70.



Date referitoare la teren

Crt	Categorie folosință	Intravilan	Suprafața (mp)	Tarla	Parcelă	Nr. topo	Observații / Referințe
1	fâneata	NU	2.886	-	-	Parte din 1565/1, 1565/2, 1566/1, 1566/2	Fâneată în Dealu Mare

Lungime Segmente

1) Valorile lungimilor segmentelor sunt obținute din proiecție în plan.

Punct început	X / Y	Punct sfârșit	X / Y	Lungime segment (** (m)
1	285.069,862 429.354,753	2	285.058,369 429.377,868	25.815
2	285.058,369 429.377,868	3	285.022,454 429.268,988	114.651
3	285.022,454 429.268,988	4	285.006,856 429.221,53	49.956

Punct început	X / Y	Punct sfârșit	X / Y	Lungime segment (** (m)
4	285.006,856 429.221,53	5	285.001,126 429.192,064	30.018
5	285.001,126 429.192,064	6	285.007,701 429.189,434	7.081
6	285.007,701 429.189,434	7	285.013,776 429.185,864	7.046
7	285.013,776 429.185,864	8	285.014,141 429.188,436	2.598
8	285.014,141 429.188,436	9	285.017,28 429.210,523	22.309
9	285.017,28 429.210,523	1	285.069,862 429.354,753	153.516

** Lungimile segmentelor sunt determinate în planul de proiecție Stereo 70 și sunt rotunjite la 1 milimetru.

*** Distanța dintre puncte este formată din segmente cumulate ce sunt mai mici decât valoarea 1 milimetru.

**DATE DESPRE IMOBILUL NR. 12941**

Oficiul de Cadastru și Publicitate Imobiliară CARAS-SEVERIN
Biroul de Cadastru și Publicitate Imobiliară Caransebes

A. Partea I. Descrierea imobilului

Nr. CF vechi: 777, 714, 161, 61-Petroșnița
Nr. topografic: 1561, 1562, Parte din 1565/1,
1565/2, 1565/3, 1566/1 și 1566/2

TEREN Extravilan

Adresa: Jud. Caraș-Severin

Nr. Crt	Nr cadastral Nr. topografic	Suprafața* (mp)	Observații / Referințe
A1	30076	6.964	Sector cadastral: 8 Teren neimprejmuț; 30105

B. Partea II. Proprietari și acte

Inscrieri privitoare la dreptul de proprietate și alte drepturi reale		Referințe
1 / 01/01/1915		
Act Notarial nr. 0, din 01/01/1915 emis de -;		
B1	Intabulare, drept de PROPRIETATEcf. vechi, dobandit prin Conventie, cota actuala 1/3, cota initiala 1/3 1) BACILA PETRU <i>OBSERVATII: (provenita din conversia CF 161-Petrosnita)</i>	A1
B2	Intabulare, drept de PROPRIETATEcf. vechi, dobandit prin Conventie, cota actuala 1/3, cota initiala 1/3 1) DORCA CALINA <i>OBSERVATII: (provenita din conversia CF 161-Petrosnita)</i>	A1
2342 / 15/11/1934		
Hotarare Judecatoreasca nr. 5538/1926, din 01/01/1926 emis de Judecatoria mixta Caransebes;		
B3	Intabulare, drept de PROPRIETATE, dobandit prin Succesiune, cota actuala 1/3, cota initiala 1/3 1) BACILA CATALINA, nasc.Dorca <i>OBSERVATII: (provenita din conversia CF 161-Petrosnita)</i>	A1
/		
Act Normativ nr. 7, din 13/03/1996 emis de PARLAMENTUL ROMÂNIEI (ADEVÉRINȚA 4585/14.09.2023, EMISA DE PRIMĂRIA COMUNEI BUCOȘNIȚA);		
B4	Se notează posesia faptică în favoarea lui 1) BĂCILĂ SEBASTIAN-FLORIAN	A1

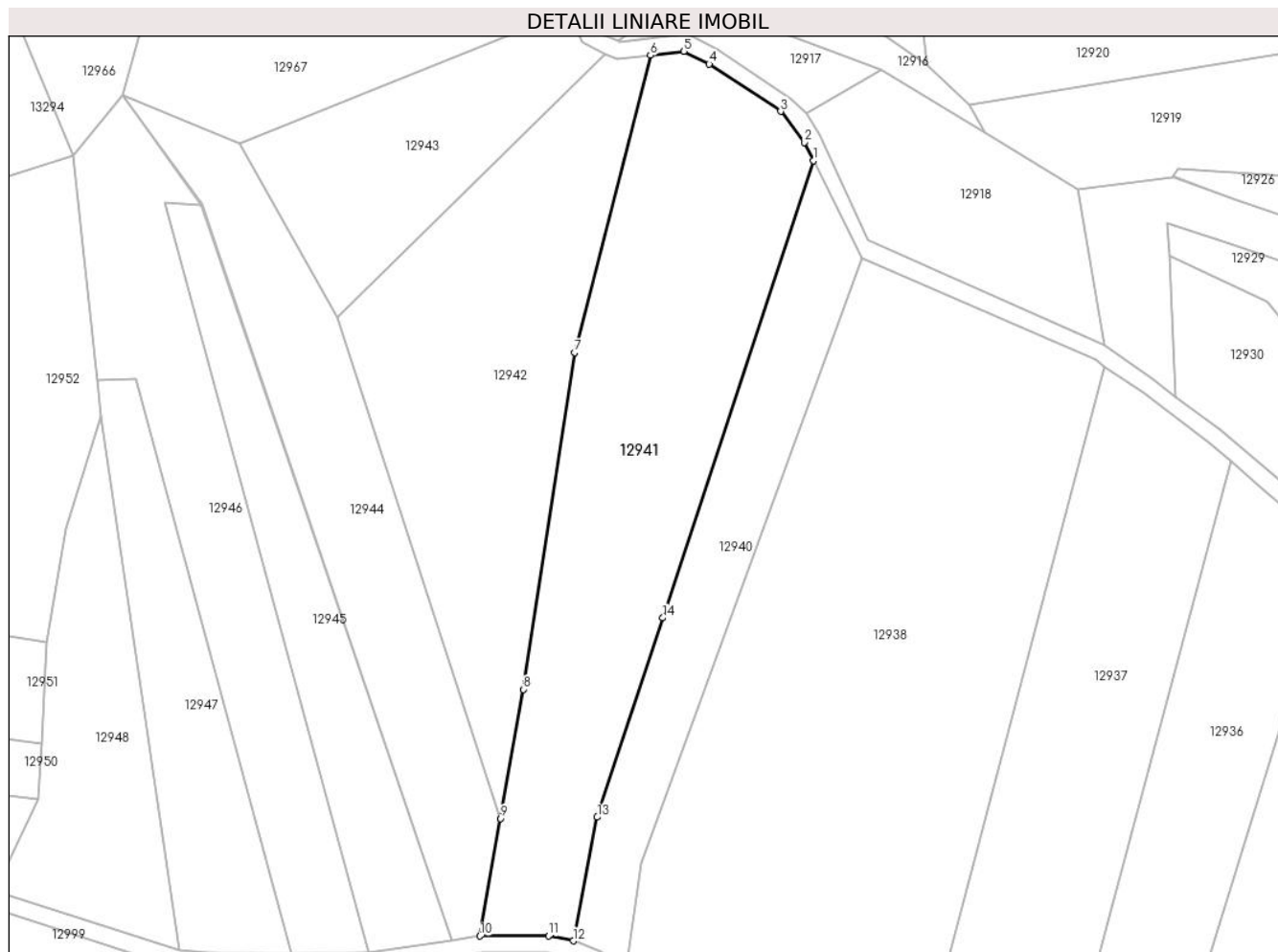
C. Partea III. SARCINI .

Inscrieri privind dezmembramentele dreptului de proprietate, drepturi reale de garanție și sarcini	Referințe
NU SUNT	

Anexa Nr. 1 La Partea I**Teren**

Nr cadastral	Suprafața (mp)*	Observații / Referințe
30076	6.964	30105

* Suprafața este determinată în planul de proiecție Stereo 70.

**Date referitoare la teren**

Crt	Categorie folosință	Intravilan	Suprafața (mp)	Tarla	Parcelă	Nr. topo	Observații / Referințe
1	fâneata	NU	6.964	-	-	1561, 1562, Parte din 1565/1, 1565/2, 1565/3, 1566/1 și 1566/2	Fâneată în Dealu Mare

Lungime Segmente

1) Valorile lungimilor segmentelor sunt obținute din proiecție în plan.

Punct început	X / Y	Punct sfârșit	X / Y	Lungime segment (** (m)
1	285.058,369 429.377,868	2	285.056,201 429.382,227	4.868
2	285.056,201 429.382,227	3	285.050,575 429.389,605	9.278

Punct început	X / Y	Punct sfârșit	X / Y	Lungime segment (** (m)
3	285.050,575 429.389,605	4	285.033,55 429.400,874	20.417
4	285.033,55 429.400,874	5	285.027,555 429.403,911	6.72
5	285.027,555 429.403,911	6	285.019,517 429.402,981	8.092
6	285.019,517 429.402,981	7	285.001,501 429.332,198	73.04
7	285.001,501 429.332,198	8	284.989,263 429.251,955	81.171
8	284.989,263 429.251,955	9	284.983,854 429.221,199	31.228
9	284.983,854 429.221,199	10	284.978,938 429.193,243	28.385
10	284.978,938 429.193,243	11	284.995,272 429.193,228	16.334
11	284.995,272 429.193,228	12	285.001,126 429.192,064	5.969
12	285.001,126 429.192,064	13	285.006,856 429.221,53	30.018
13	285.006,856 429.221,53	14	285.022,454 429.268,988	49.956
14	285.022,454 429.268,988	1	285.058,369 429.377,868	114.651

** Lungimile segmentelor sunt determinate în planul de proiecție Stereo 70 și sunt rotunjite la 1 milimetru.

*** Distanța dintre puncte este formată din segmente cumulate ce sunt mai mici decât valoarea 1 milimetru.

**DATE DESPRE IMOBILUL NR. 12942**

Oficiul de Cadastru și Publicitate Imobiliară CARAS-SEVERIN
 Biroul de Cadastru și Publicitate Imobiliară Caransebes

A. Partea I. Descrierea imobilului

TEREN Extravilan

Nr. CF vechi:5, 33-Petroșnița
 Nr. topografic:1560, Parte din 1559

Adresa: Jud. Caraș-Severin

Nr. Crt	Nr cadastral Nr. topografic	Suprafața* (mp)	Observații / Referințe
A1		Din acte: 3.966 Masurata: 5.660	Sector cadastral:8 Teren neimprejmuit;

B. Partea II. Proprietari și acte

Inscrieri privitoare la dreptul de proprietate și alte drepturi reale		Referințe
2071 / 26/08/1938		
Act Notarial nr. 0, din 01/08/1938 emis de -;		
B1	Intabulare, drept de PROPRIETATE, dobandit prin Conventie, cota actuala 3966/5618 1) BĂCILĂ ANDREI , căs. cu Cristina Georgevici, dom. în Petroșnița	A1
B2	Se notează interdicția de înstrăinare și grevare în favoarea lui 1) BĂCILĂ DIMITRIE , și soția sa născ. Floarea Georgevici, dom. în Petroșnița	A1
/		
Act Normativ nr. 7, din 13/03/1996 emis de PARLAMENTUL ROMÂNIEI;		
B3	Inscrierea provizorie, drept de PROPRIETATE, dobandit prin Lege, cota actuala 1652/5618 1) COMUNA BUCOȘNIȚA , CIF:3227645, PROPRIETAR NEIDENTIFICAT	A1

C. Partea III. SARCINI

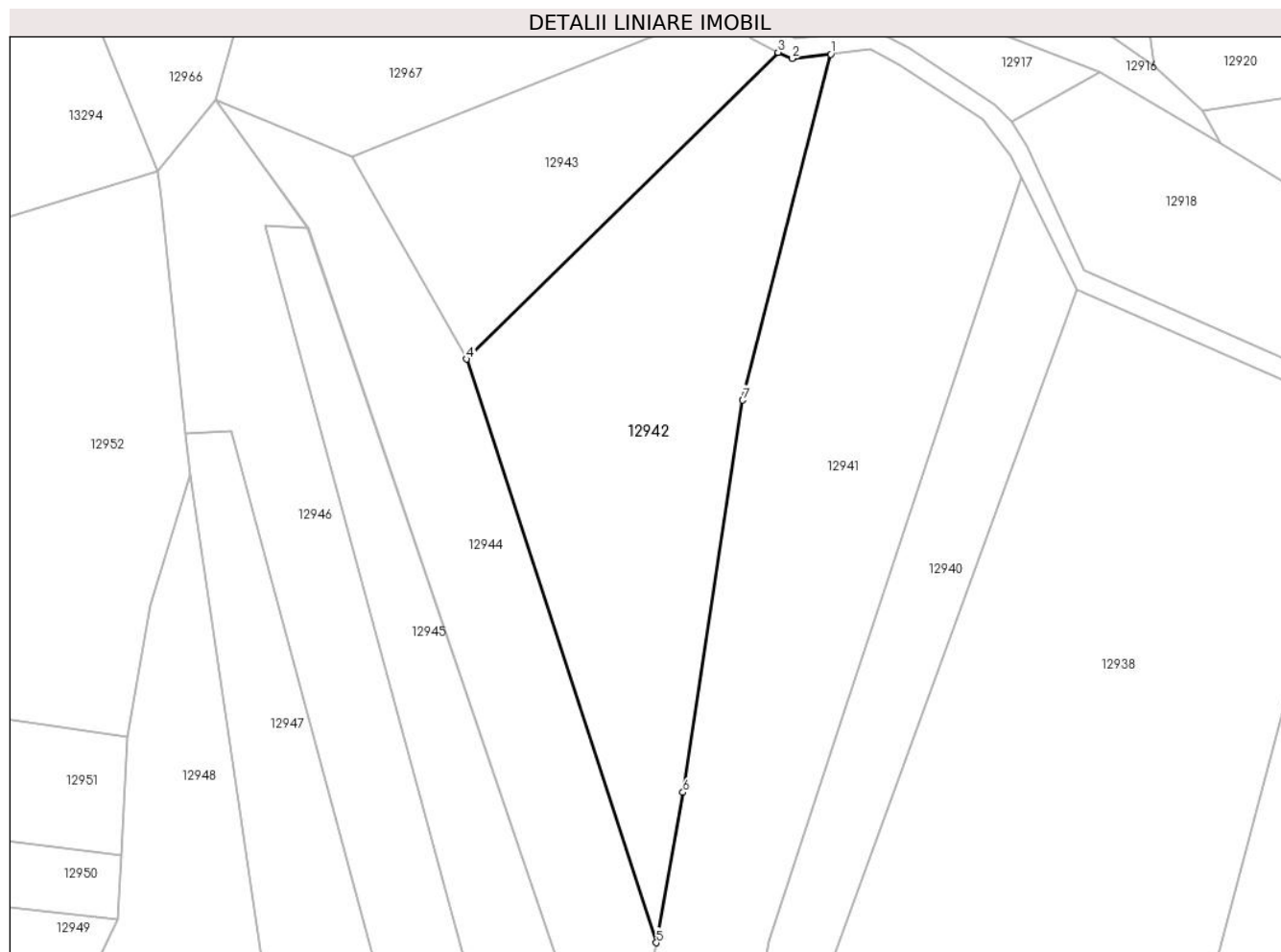
Inscrieri privind dezmembramintele dreptului de proprietate, drepturi reale de garanție și sarcini		Referințe
2071 / 26/08/1938		
Act Notarial nr. 0, din 01/08/1938 emis de -;		
C1	Intabulare, drept de UZUFRACT VIAGER, cota actuala 3966/5618 1) BĂCILĂ DIMITRIE , și soția sa născ. Floarea Georgevici, dom. în Petroșnița	A1

Anexa Nr. 1 La Partea I

Teren

Nr cadastral	Suprafața (mp)*	Observații / Referințe
	Din acte: 3.966 Masurata: 5.660	

* Suprafața este determinată în planul de proiecție Stereo 70.



Date referitoare la teren

Crt	Categorie folosință	Intra vilan	Suprafața (mp)	Tarla	Parcelă	Nr. topo	Observații / Referințe
1	faneata	NU	5.660	-	-	1560, Parte din 1559	Fâneață în Dealu Mare

Lungime Segmente

1) Valorile lungimilor segmentelor sunt obținute din proiecție în plan.

Punct început	X / Y	Punct sfârșit	X / Y	Lungime segment (** (m)
1	285.019,517 429.402,981	2	285.011,554 429.402,059	8.016
2	285.011,554 429.402,059	3	285.008,706 429.403,328	3.118
3	285.008,706 429.403,328	4	284.944,98 429.340,599	89.42
4	284.944,98 429.340,599	5	284.983,854 429.221,199	125.569
5	284.983,854 429.221,199	6	284.989,263 429.251,955	31.228

Punct început	X / Y	Punct sfârșit	X / Y	Lungime segment (** (m)
6	284.989,263 429.251,955	7	285.001,501 429.332,198	81.171
7	285.001,501 429.332,198	1	285.019,517 429.402,981	73.04

** Lungimile segmentelor sunt determinate în planul de proiecție Stereo 70 și sunt rotunjite la 1 milimetru.

*** Distanța dintre puncte este formată din segmente cumulate ce sunt mai mici decât valoarea 1 milimetru.

**DATE DESPRE IMOBILUL NR. 12943**

Oficiul de Cadastru și Publicitate Imobiliară CARAS-SEVERIN
Biroul de Cadastru și Publicitate Imobiliară Caransebes

A. Partea I. Descrierea imobilului

TEREN Extravilan

Nr. CF vechi:33-Petroșnița
Nr. topografic:Parte din 1559

Adresa: Jud. Caraș-Severin

Nr. Crt	Nr cadastral Nr. topografic	Suprafața* (mp)	Observații / Referințe
A1		2.578	Sector cadastral:8 Teren neimprejmuit;

B. Partea II. Proprietari și acte

Inscrieri privitoare la dreptul de proprietate și alte drepturi reale		Referințe
21 / 22/01/1955		
Hotarare Judecatoreasca nr. 2656, din 01/01/1942 emis de JUDECĂTORIA CARANSEBEȘ;		
B1	Intabulare, drept de PROPRIETATE, dobandit prin Hotarare Judecatoreasca, cota actuala 1/4 1) CUREA DANILA, fiul lui Nistor, dom. în Petroșnița	A1
B2	Intabulare, drept de PROPRIETATE, dobandit prin Hotarare Judecatoreasca, cota actuala 1/4 1) CUREA ICONIA, fiica lui Nistor. dom. în Petroșnița	A1
/		
Act Normativ nr. 7, din 13/03/1996 emis de PARLAMENTUL ROMÂNIEI (ADEVÉRINȚA NR. 6450/19.12.2023, EMISĂ DE PRIMĂRIA COMUNEI BUCOȘNIȚA);		
B2	Se notează posesia faptică în favoarea lui 1) MUSELIN GEORGE	A1
22 / 12/01/1955		
Hotarare Judecatoreasca nr. 2656, din 01/01/1948 emis de JUDECĂTORIA CARANSEBEȘ;		
B3	Intabulare, drept de PROPRIETATE, dobandit prin Hotarare Judecatoreasca, cota actuala 1/4 1) CUREA DANILA, fiul lui Nistor și al Floarei, dom. în Petroșnița	A1
B4	Intabulare, drept de PROPRIETATE, dobandit prin Hotarare Judecatoreasca, cota actuala 1/4 1) CUREA ICONIA, fiica lui Nistor și al Floare, dom. în Petroșnița	A1

C. Partea III. SARCINI .

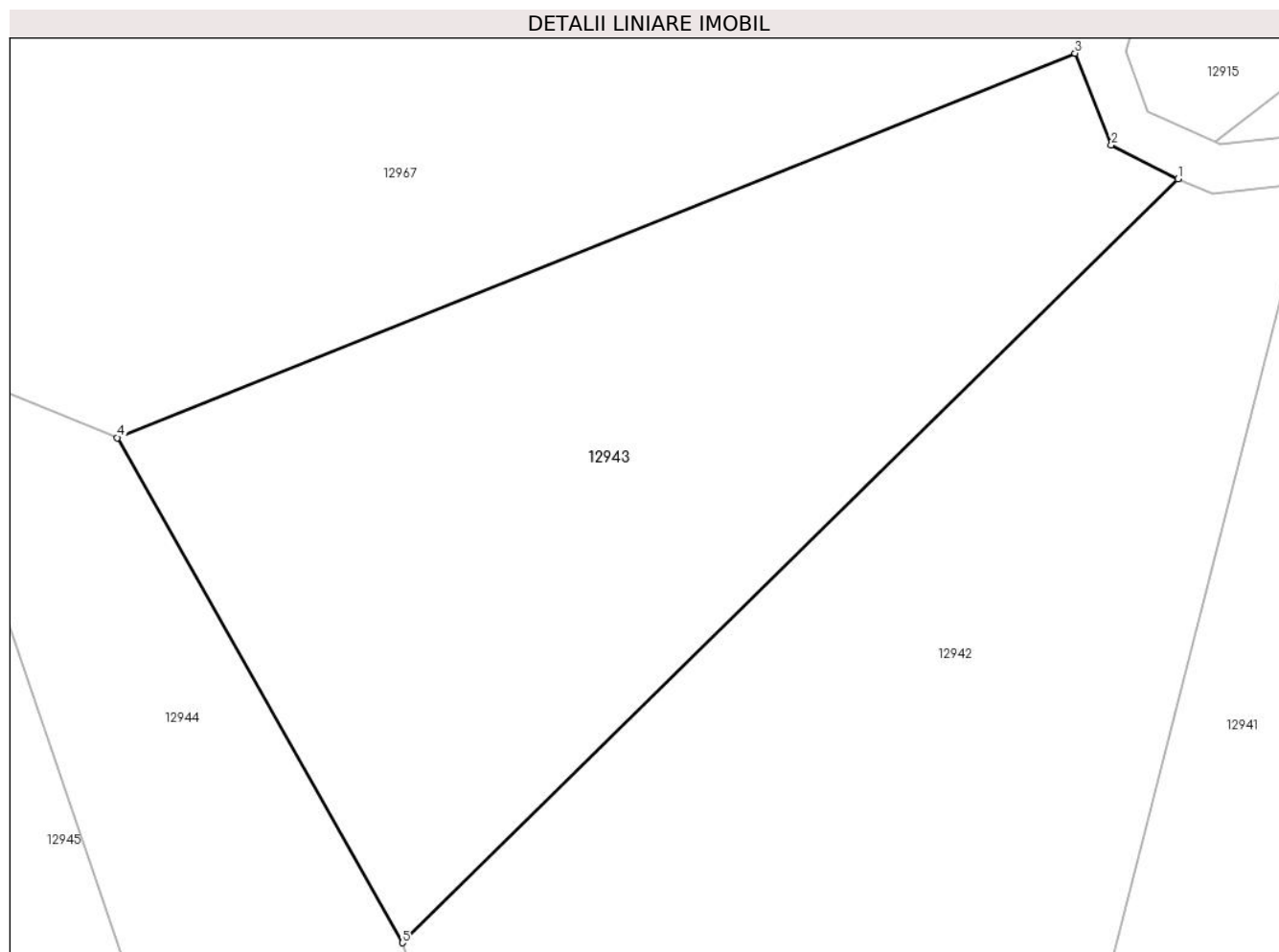
Inscrieri privind dezmembramentele dreptului de proprietate, drepturi reale de garanție și sarcini	Referințe
NU SUNT	

Anexa Nr. 1 La Partea I

Teren

Nr cadastral	Suprafața (mp)*	Observații / Referințe
	2.578	

* Suprafața este determinată în planul de proiecție Stereo 70.



Date referitoare la teren

Crt	Categorie folosință	Intravilan	Suprafața (mp)	Tarla	Parcelă	Nr. topo	Observații / Referințe
1	arabil	NU	2.578	-	-	Parte din 1559	Arabil în Dealu Mare, restul de suprafață se regăsește la id 12942

Lungime Segmente

1) Valorile lungimilor segmentelor sunt obținute din proiecție în plan.

Punct început	X / Y	Punct sfârșit	X / Y	Lungime segment (** (m)
1	285.008,706 429.403,328	2	285.003,222 429.406,099	6.144
2	285.003,222 429.406,099	3	285.000,252 429.413,629	8.095
3	285.000,252 429.413,629	4	284.921,572 429.382,067	84.774
4	284.921,572 429.382,067	5	284.944,98 429.340,599	47.619
5	284.944,98 429.340,599	1	285.008,706 429.403,328	89.42

**** Lungimile segmentelor sunt determinate în planul de proiecţie Stereo 70 şi sunt rotunjite la 1 milimetru.**

***** Distanţa dintre puncte este formată din segmente cumulate ce sunt mai mici decât valoarea 1 milimetru.**

**DATE DESPRE IMOBILUL NR. 12944**

Oficiul de Cadastru și Publicitate Imobiliară CARAS-SEVERIN
Biroul de Cadastru și Publicitate Imobiliară Caransebes

A. Partea I. Descrierea imobilului

TEREN Extravilan

Nr. CF vechi:58-Petroșița

Nr. topografic:1558

Adresa: Jud. Caraș-Severin

Nr. Crt	Nr cadastral Nr. topografic	Suprafața* (mp)	Observații / Referințe
A1		4.016	Sector cadastral:8 Teren neimprejmuit;

B. Partea II. Proprietari și acte

Inscrieri privitoare la dreptul de proprietate și alte drepturi reale		Referințe
2060 / 03/10/1924		
Hotarare Judecatoreasca nr. 2060, din 03/10/1924 emis de JUDECĂTORIA DE OCOL CARANSEBEȘ;		
B1	Intabulare, drept de PROPRIETATE, dobandit prin Hotarare Judecatoreasca, cota actuala 6/36 1) BACILA PETRU , dom. în Petroșița	A1
B2	Intabulare, drept de PROPRIETATE, dobandit prin Hotarare Judecatoreasca, cota actuala 2/36 1) RADOIA LIVIA , născ. Mihuța, dom. în Petroșița	A1
B3	Intabulare, drept de PROPRIETATE, dobandit prin Hotarare Judecatoreasca, cota actuala 2/36 1) MIHUȚA PETRU , dom. în Petroșița	A1
B4	Intabulare, drept de PROPRIETATE, dobandit prin Hotarare Judecatoreasca, cota actuala 2/36 1) MIHUȚA MARIA , dom. în Petroșița	A1
B5	Intabulare, drept de PROPRIETATE, dobandit prin Hotarare Judecatoreasca, cota actuala 6/36 1) HAMAT CALINA , născ. Bacila, dom. în Petroșița	A1
B6	Intabulare, drept de PROPRIETATE, dobandit prin Hotarare Judecatoreasca, cota actuala 6/36 1) BACILA AFILA , dom. în Petroșița	A1
1810 / 16/11/1940		
Act Notarial nr. 0, din 11/06/1940 emis de -;		
B7	Intabulare, drept de PROPRIETATE, dobandit prin Conventie, cota actuala 6/36 1) BELCIU FLOAREA , fiica lui Rusalin, dom. în Petroșița	A1
B8	Se notează interdicția de înstrăinare și grevare în favoarea lui 1) HAMAT FLOAREA , născ. Bacila	A1
1817 / 12/11/1943		
Act Notarial nr. 0, din 01/10/1943 emis de -;		
B9	Se notează interdicția de înstrăinare și grevare în favoarea lui 1) BUGARIU MARIA , născ. Bacila, dom. în Petroșița	A1
5858 / 22/12/1999		
Act Notarial nr. 301, din 01/01/1999 emis de BNP MARIA LĂPĂDAT;		
B10	Intabulare, drept de PROPRIETATE, dobandit prin Succesiune, cota actuala 3/36 1) LEXMAN FLOAREA	A1
B11	Intabulare, drept de PROPRIETATE, dobandit prin Succesiune, cota actuala 3/36 1) BUGARIU HAUPTMANN CONSTANTIN	A1

C. Partea III. SARCINI

Inscrieri privind dezmembramintele dreptului de proprietate, drepturi reale de garanție și sarcini	Referințe
1810 / 16/11/1940	
Act Notarial nr. 0, din 11/06/1940 emis de -;	

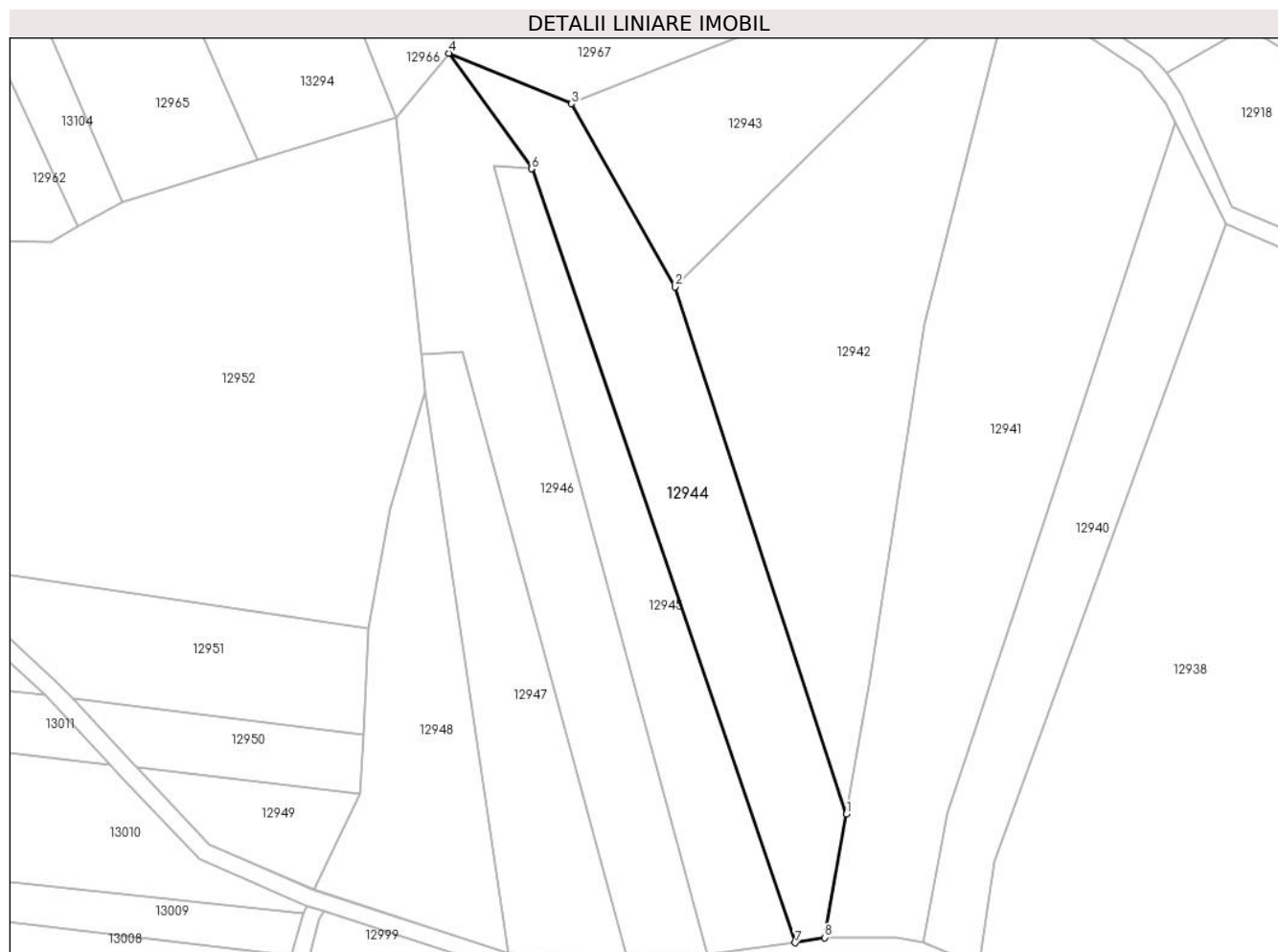
Inscrieri privind dezmembramintele dreptului de proprietate, drepturi reale de garanție și sarcini		Referințe
C1	Intabulare, drept de UZUFRACT VIAGER, cota actuala 6/36 1) HAMAT FLOAREA , născ. Bacila	A1
1817 / 12/11/1943		
Act Notarial nr. 0, din 01/10/1943 emis de -;		
C2	Intabulare, drept de UZUFRACT VIAGER, cota actuala 6/36 1) BUGARIU MARIA , născ. Bacila, dom. în Petroșnița	A1

Anexa Nr. 1 La Partea I

Teren

Nr cadastral	Suprafața (mp)*	Observații / Referințe
	4.016	

* Suprafața este determinată în planul de proiecție Stereo 70.



Date referitoare la teren

Crt	Categorie folosință	Intravilan	Suprafața (mp)	Tarla	Parcelă	Nr. topo	Observații / Referințe
1	arabil	NU	4.016	-	-	1558	Arabil în Dealu Mare

Lungime Segmente

1) Valorile lungimilor segmentelor sunt obținute din proiecție în plan.

Punct început	X / Y	Punct sfârșit	X / Y	Lungime segment (** (m)
1	284.983,854 429.221,199	2	284.944,98 429.340,599	125.569
2	284.944,98 429.340,599	3	284.921,572 429.382,067	47.619
3	284.921,572 429.382,067	4	284.893,735 429.393,498	30.093
4	284.893,735 429.393,498	5	284.912,608 429.367,449	32.167
5	284.912,608 429.367,449	6	284.912,484 429.367,325	0.175

Punct început	X / Y	Punct sfârșit	X / Y	Lungime segment (** (m)
6	284.912,484 429.367,325	7	284.972,226 429.192,057	185.17
7	284.972,226 429.192,057	8	284.978,938 429.193,243	6.816
8	284.978,938 429.193,243	1	284.983,854 429.221,199	28.385

** Lungimile segmentelor sunt determinate în planul de proiecție Stereo 70 și sunt rotunjite la 1 milimetru.

*** Distanța dintre puncte este formată din segmente cumulate ce sunt mai mici decât valoarea 1 milimetru.

**DATE DESPRE IMOBILUL NR. 12945**

Oficiul de Cadastru și Publicitate Imobiliară CARAS-SEVERIN
Biroul de Cadastru și Publicitate Imobiliară Caransebes

A. Partea I. Descrierea imobilului

TEREN Extravilan

Nr. CF vechi:397-Petroșnița
Nr. topografic:Parte din 1557

Adresa: Jud. Caraș-Severin

Nr. Crt	Nr cadastral Nr. topografic	Suprafața* (mp)	Observații / Referințe
A1		2.576	Sector cadastral:8 Teren neimprejmuit;

B. Partea II. Proprietari și acte

Inscrieri privitoare la dreptul de proprietate și alte drepturi reale		Referințe
/		
Act Normativ nr. 7, din 13/03/1996 emis de PARLAMENTUL ROMÂNIEI;		
B1	Intabulare, drept de PROPRIETATE, dobândit prin Lege, cota actuala 1/1 1) NEIDENTIFICAT NEIDENTIFICAT	A1
Act Normativ nr. 7, din 13/03/1996 emis de PARLAMENTUL ROMÂNIEI (ADEVÉRINȚA 2466/08.05.2023, EMISĂ DE PRIMĂRIA COMUNEI BUCOȘNIȚA);		
B2	Se notează posesia faptică în favoarea lui 1) HAMAT LINA	A1

C. Partea III. SARCINI .

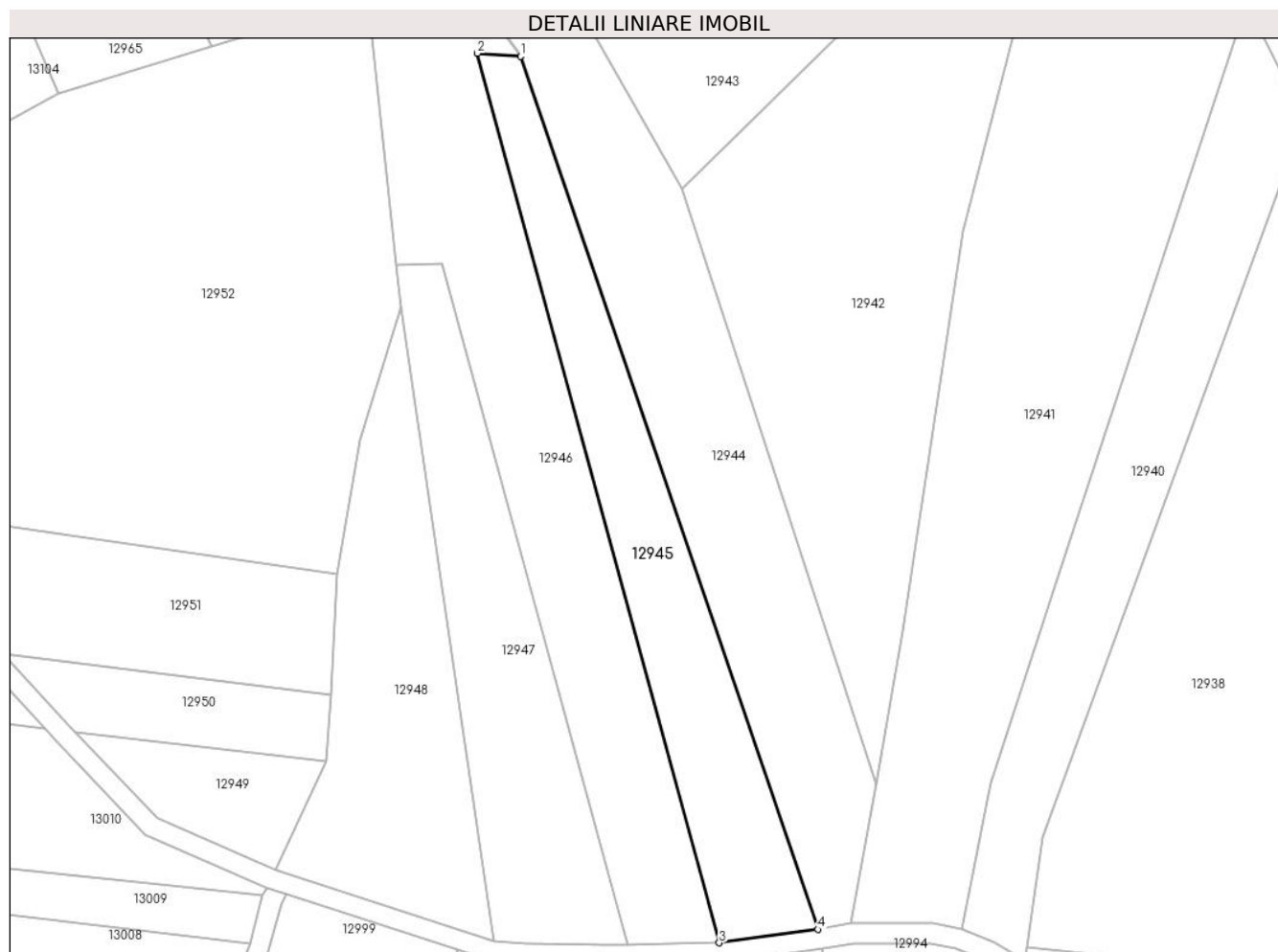
Inscrieri privind dezmembramintele dreptului de proprietate, drepturi reale de garanție și sarcini	Referințe
NU SUNT	

Anexa Nr. 1 La Partea I

Teren

Nr cadastral	Suprafața (mp)*	Observații / Referințe
	2.576	

* Suprafața este determinată în planul de proiecție Stereo 70.



Date referitoare la teren

Crt	Categorie folosință	Intravilan	Suprafața (mp)	Tarla	Parcelă	Nr. topo	Observații / Referințe
1	arabil	NU	2.576	-	-	Parte din 1557	Arabil în Dealu Mare

Lungime Segmente

1) Valorile lungimilor segmentelor sunt obținute din proiecție în plan.

Punct început	X / Y	Punct sfârșit	X / Y	Lungime segment (** (m)
1	284.912,484 429.367,325	2	284.903,828 429.367,932	8.677
2	284.903,828 429.367,932	3	284.952,394 429.189,371	185.048
3	284.952,394 429.189,371	4	284.972,226 429.192,057	20.013
4	284.972,226 429.192,057	1	284.912,484 429.367,325	185.17

**** Lungimile segmentelor sunt determinate în planul de proiecție Stereo 70 și sunt rotunjite la 1 milimetru.**

***** Distanța dintre puncte este formată din segmente cumulate ce sunt mai mici decât valoarea 1 milimetru.**

**DATE DESPRE IMOBILUL NR. 12946**

Oficiul de Cadastru și Publicitate Imobiliară CARAS-SEVERIN
Biroul de Cadastru și Publicitate Imobiliară Caransebes

A. Partea I. Descrierea imobilului

TEREN Extravilan

Nr. CF vechi:397-Petroșnița
Nr. topografic:Parte din 1557

Adresa: Jud. Caraș-Severin

Nr. Crt	Nr cadastral Nr. topografic	Suprafața* (mp)	Observații / Referințe
A1		4.004	Sector cadastral:8 Teren neimprejmuit;

B. Partea II. Proprietari și acte

Inscrieri privitoare la dreptul de proprietate și alte drepturi reale		Referințe
/		
Act Normativ nr. 7, din 13/03/1996 emis de PARLAMENTUL ROMÂNIEI;		
B1	Intabulare, drept de PROPRIETATE, dobândit prin Lege, cota actuala 1/1 1) NEIDENTIFICAT NEIDENTIFICAT	A1
B2	Se notează posesia faptică în favoarea lui 1) MIHUȚA NICOLAE	A1

C. Partea III. SARCINI .

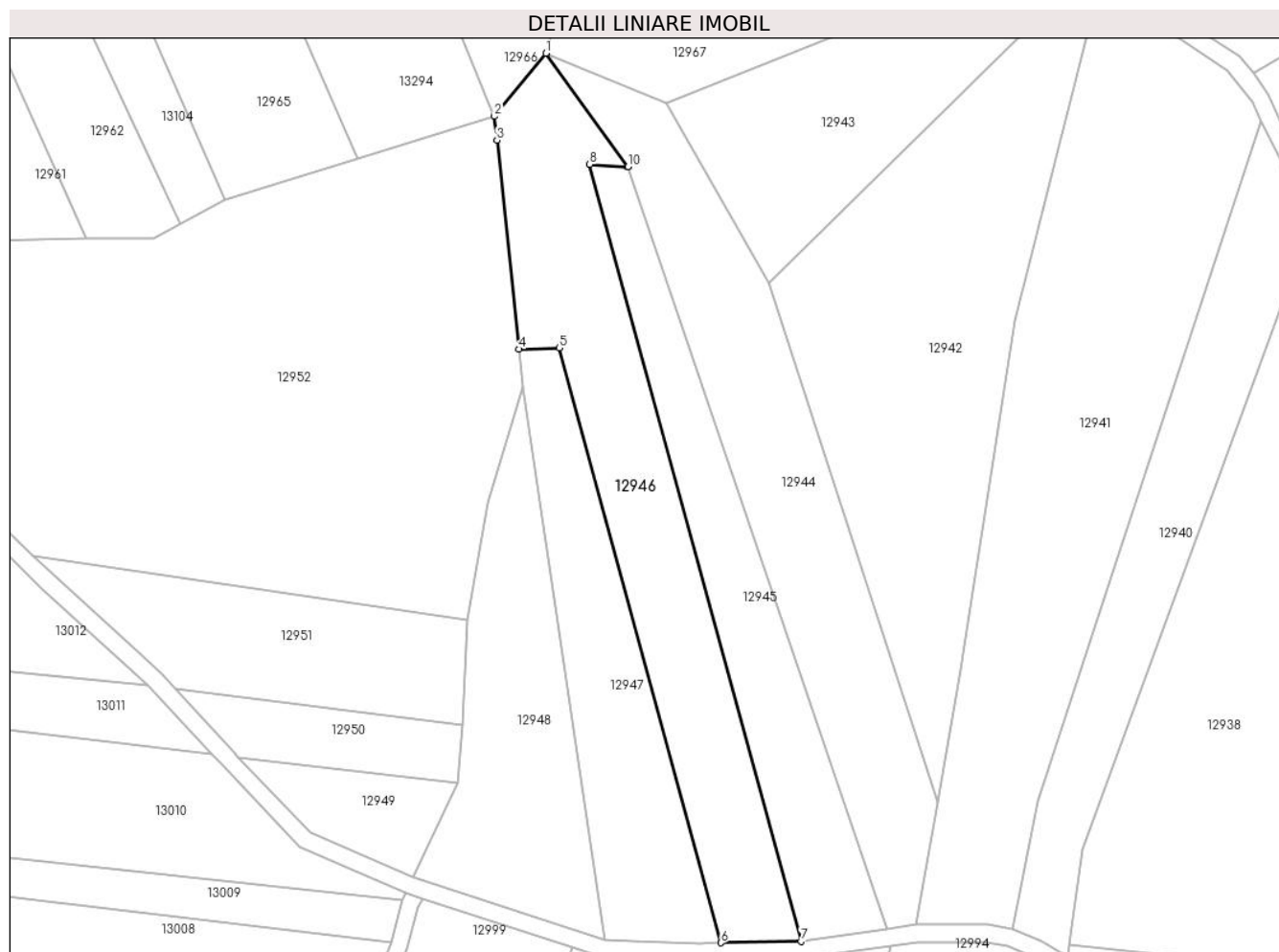
Inscrieri privind dezmembramintele dreptului de proprietate, drepturi reale de garanție și sarcini	Referințe
NU SUNT	

Anexa Nr. 1 La Partea I

Teren

Nr cadastral	Suprafața (mp)*	Observații / Referințe
	4.004	

* Suprafața este determinată în planul de proiecție Stereo 70.



Date referitoare la teren

Crt	Categorie folosință	Intravilan	Suprafața (mp)	Tarla	Parcelă	Nr. topo	Observații / Referințe
1	arabil	NU	4.004	-	-	Parte din 1557	Arabil în Dealu Mare

Lungime Segmente

1) Valorile lungimilor segmentelor sunt obținute din proiecție în plan.

Punct început	X / Y	Punct sfârșit	X / Y	Lungime segment (** (m)
1	284.893,735 429.393,498	2	284.881,899 429.378,974	18.736
2	284.881,899 429.378,974	3	284.882,477 429.373,53	5.475
3	284.882,477 429.373,53	4	284.887,584 429.325,451	48.349
4	284.887,584 429.325,451	5	284.896,77 429.325,741	9.191
5	284.896,77 429.325,741	6	284.933,97 429.189,02	141.691

Punct început	X / Y	Punct sfârșit	X / Y	Lungime segment (** (m)
6	284.933,97 429.189,02	7	284.952,394 429.189,371	18.427
7	284.952,394 429.189,371	8	284.903,828 429.367,932	185.048
8	284.903,828 429.367,932	9	284.912,484 429.367,325	8.677
9	284.912,484 429.367,325	10	284.912,608 429.367,449	0.175
10	284.912,608 429.367,449	1	284.893,735 429.393,498	32.167

** Lungimile segmentelor sunt determinate în planul de proiecție Stereo 70 și sunt rotunjite la 1 milimetru.

*** Distanța dintre puncte este formată din segmente cumulate ce sunt mai mici decât valoarea 1 milimetru.

**DATE DESPRE IMOBILUL NR. 12947**

Oficiul de Cadastru și Publicitate Imobiliară CARAS-SEVERIN
Biroul de Cadastru și Publicitate Imobiliară Caransebes

A. Partea I. Descrierea imobilului

TEREN Extravilan

Nr. CF vechi:856-Petroșnița
Nr. topografic:1556

Adresa: Jud. Caraș-Severin

Nr. Crt	Nr cadastral Nr. topografic	Suprafața* (mp)	Observații / Referințe
A1		Din acte: 2.752 Masurata: 2.466	Sector cadastral:8 Teren neimprejmuit;

B. Partea II. Proprietari și acte

Inscrieri privitoare la dreptul de proprietate și alte drepturi reale	Referințe
5427 / 07/07/1914	
Hotarare Judecatoreasca nr. 273, din 01/01/1913 emis de JUDECĂTORIA CARANSEBEȘ;	
B1	Intabulare, drept de PROPRIETATE, dobandit prin Hotarare Judecatoreasca, cota actuala 1/10 1) BOLOVAN SIMION
408 / 10/02/1928	
Act Notarial nr. 0, din 31/03/1927 emis de -;	
B2	Intabulare, drept de PROPRIETATE, dobandit prin Conventie, cota actuala 1/10 1) BUGARIU MARIA
570 / 09/04/1943	
Act Notarial nr. 0, din 23/03/1942 emis de -;	
B3	Intabulare, drept de PROPRIETATE, dobandit prin Conventie, cota actuala 3/10 1) BĂCILĂ PAVEL , fiul lui Pavel, dom. în Petroșnița
556 / 29/07/1960	
Act Notarial nr. 559, din 01/01/1953 emis de Notariatul de Stat Caransebes;	
B4	Intabulare, drept de PROPRIETATE, dobandit prin Succesiune, cota actuala 5/10 1) UFA MARIA , născ. Poenaru, dom. în Petroșnița

C. Partea III. SARCINI

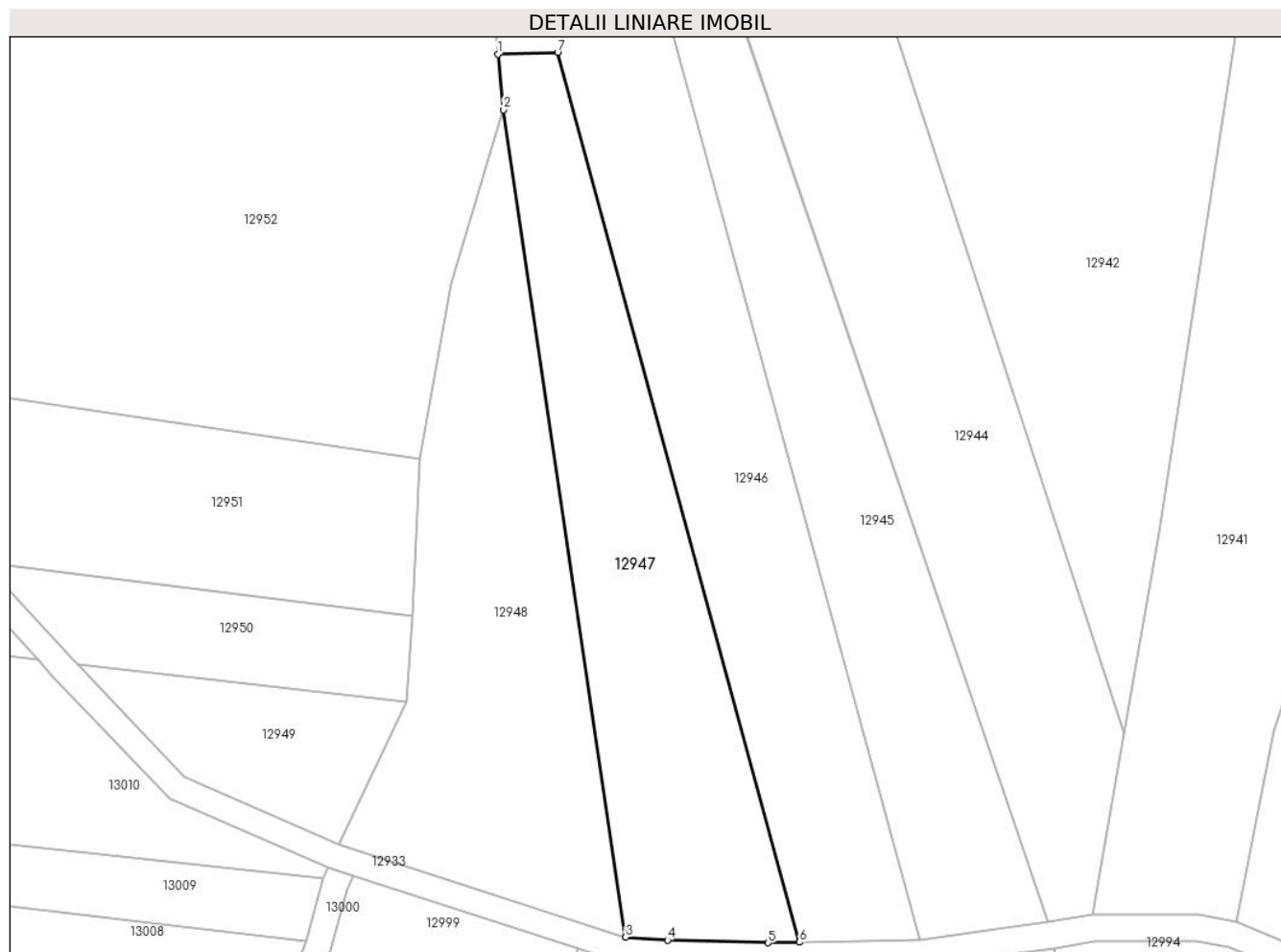
Inscrieri privind dezmembramintele dreptului de proprietate, drepturi reale de garanție și sarcini	Referințe
4027 / 19/07/1911	
Act Notarial nr. 0, din 16/07/1911 emis de -;	
C1	Intabulare, drept de UZUFRUCT VIAGER, cota actuala 1/3 1) BACILA ERINA , născ. Hamat, dom. în Petroșnița

Anexa Nr. 1 La Partea I

Teren

Nr cadastral	Suprafața (mp)*	Observații / Referințe
	Din acte: 2.752 Masurata: 2.466	

* Suprafața este determinată în planul de proiecție Stereo 70.



Date referitoare la teren

Crt	Categorie folosință	Intra vilan	Suprafața (mp)	Tarla	Parcelă	Nr. topo	Observații / Referințe
1	arabil	NU	2.466	-	-	1556	Arabil în Dealu Mare

Lungime Segmente

1) Valorile lungimilor segmentelor sunt obținute din proiecție în plan.

Punct început	X / Y	Punct sfârșit	X / Y	Lungime segment (** (m)
1	284.887,584 429.325,451	2	284.888,492 429.316,908	8.591
2	284.888,492 429.316,908	3	284.907,249 429.189,778	128.506
3	284.907,249 429.189,778	4	284.913,679 429.189,327	6.446
4	284.913,679 429.189,327	5	284.929,138 429.188,928	15.464
5	284.929,138 429.188,928	6	284.933,97 429.189,02	4.833

Punct început	X / Y	Punct sfârșit	X / Y	Lungime segment (** (m)
6	284.933,97 429.189,02	7	284.896,77 429.325,741	141.691
7	284.896,77 429.325,741	1	284.887,584 429.325,451	9.191

** Lungimile segmentelor sunt determinate în planul de proiecție Stereo 70 și sunt rotunjite la 1 milimetru.

*** Distanța dintre puncte este formată din segmente cumulate ce sunt mai mici decât valoarea 1 milimetru.

**DATE DESPRE IMOBILUL NR. 12948**

Oficiul de Cadastru și Publicitate Imobiliară CARAS-SEVERIN
Biroul de Cadastru și Publicitate Imobiliară Caransebes

A. Partea I. Descrierea imobilului

TEREN Extravilan

Nr. CF vechi:856-Petroșnița
Nr. topografic:1555

Adresa: Jud. Caraș-Severin

Nr. Crt	Nr cadastral Nr. topografic	Suprafața* (mp)	Observații / Referințe
A1		Din acte: 2.248 Masurata: 2.587	Sector cadastral:8 Teren neimprejmuit;

B. Partea II. Proprietari și acte

Inscrieri privitoare la dreptul de proprietate și alte drepturi reale	Referințe	
5427 / 07/07/1914		
Hotarare Judecatoreasca nr. 273, din 01/01/1913 emis de JUDECĂTORIA CARANSEBEȘ;		
B1	Intabulare, drept de PROPRIETATE, dobandit prin Hotarare Judecatoreasca, cota actuala 225/2587 1) BOLOVAN SIMION	A1
408 / 10/02/1928		
Act Notarial nr. 0, din 31/03/1927 emis de -;		
B2	Intabulare, drept de PROPRIETATE, dobandit prin Conventie, cota actuala 225/2587 1) BUGARIU MARIA	A1
570 / 09/04/1943		
Act Notarial nr. 0, din 23/03/1942 emis de -;		
B3	Intabulare, drept de PROPRIETATE, dobandit prin Conventie, cota actuala 674/2587 1) BĂCILĂ PAVEL , fiul lui Pavel, dom. în Petroșnița	A1
556 / 29/07/1960		
Act Notarial nr. 559, din 01/01/1953 emis de Notariatul de Stat Caransebes;		
B4	Intabulare, drept de PROPRIETATE, dobandit prin Succesiune, cota actuala 1124/2587 1) UFA MARIA , născ. Poenaru, dom. în Petroșnița	A1
/		
Act Normativ nr. 7, din 13/03/1996 emis de PARLAMENTUL ROMÂNIEI;		
B5	Inscrierea provizorie, drept de PROPRIETATE, dobandit prin Lege, cota actuala 339/2587 1) COMUNA BUCOȘNIȚA , CIF:3227645, PROPRIETAR NEIDENTIFICAT	A1

C. Partea III. SARCINI

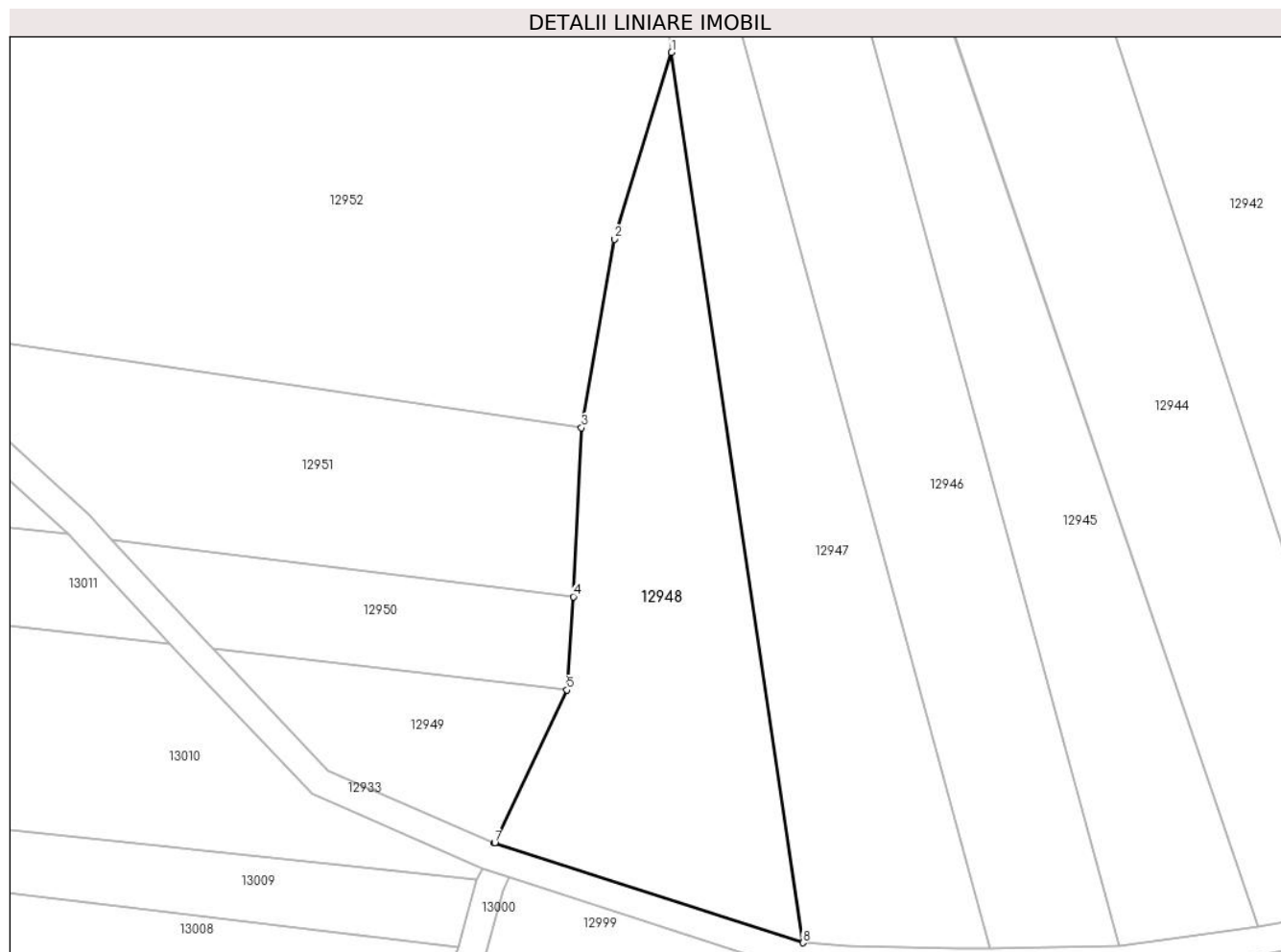
Inscrieri privind dezmembramintele dreptului de proprietate, drepturi reale de garanție și sarcini	Referințe	
4027 / 19/07/1911		
Act Notarial nr. 0, din 16/07/1911 emis de -;		
C1	Intabulare, drept de UZUFRUCT VIAGER, cota actuala 1/3 1) BACILA ERINA , născ. Hamat, dom. în Petroșnița	A1

Anexa Nr. 1 La Partea I

Teren

Nr cadastral	Suprafața (mp)*	Observații / Referințe
	Din acte: 2.248 Masurata: 2.587	

* Suprafața este determinată în planul de proiecție Stereo 70.



Date referitoare la teren

Crt	Categorie folosință	Intra vilan	Suprafața (mp)	Tarla	Parcelă	Nr. topo	Observații / Referințe
1	arabil	NU	2.587	-	-	1555	Arabil în Dealu Mare

Lungime Segmente

1) Valorile lungimilor segmentelor sunt obținute din proiecție în plan.

Punct început	X / Y	Punct sfârșit	X / Y	Lungime segment (** (m)
1	284.888,492 429.316,908	2	284.880,353 429.290,234	27.888
2	284.880,353 429.290,234	3	284.875,642 429.263,31	27.333
3	284.875,642 429.263,31	4	284.874,451 429.239,179	24.16
4	284.874,451 429.239,179	5	284.873,52 429.225,86	13.351
5	284.873,52 429.225,86	6	284.863,185 429.204,06	24.126

Punct început	X / Y	Punct sfârșit	X / Y	Lungime segment (** (m)
6	284.863,185 429.204,06	7	284.863,228 429.204,041	0.047
7	284.863,228 429.204,041	8	284.907,249 429.189,778	46.274
8	284.907,249 429.189,778	1	284.888,492 429.316,908	128.506

** Lungimile segmentelor sunt determinate în planul de proiecție Stereo 70 și sunt rotunjite la 1 milimetru.

*** Distanța dintre puncte este formată din segmente cumulate ce sunt mai mici decât valoarea 1 milimetru.

**DATE DESPRE IMOBILUL NR. 12949**

Oficiul de Cadastru și Publicitate Imobiliară CARAS-SEVERIN
Biroul de Cadastru și Publicitate Imobiliară Caransebes

A. Partea I. Descrierea imobilului

TEREN Extravilan

Nr. CF vechi:812-Petroșnița
Nr. topografic:Parte din 1755/2

Adresa: Jud. Caraș-Severin

Nr. Crt	Nr cadastral Nr. topografic	Suprafața* (mp)	Observații / Referințe
A1		Din acte: 2.434 Masurata: 701	Sector cadastral:8 Teren neimprejmuit;

B. Partea II. Proprietari și acte

Inscrieri privitoare la dreptul de proprietate și alte drepturi reale		Referințe
5645 / 30/08/2006		
Act Notarial nr. 4096, din 01/01/2006 emis de BNP SIMESCU GHEORGHE;		
B1	Intabulare, drept de PROPRIETATE, dobandit prin Conventie, cota actuala 1/1 1) CIONCA PETRU, și soția 2) CIONCA MARIA, născ. Donca <i>OBSERVATII: bun comun</i>	A1
B2	Se notează interdicția de înstrăinare și grevare în favoarea lui 1) ȚĂRANU ANUȚA 2) ȚĂRANU MARIA	A1

C. Partea III. SARCINI

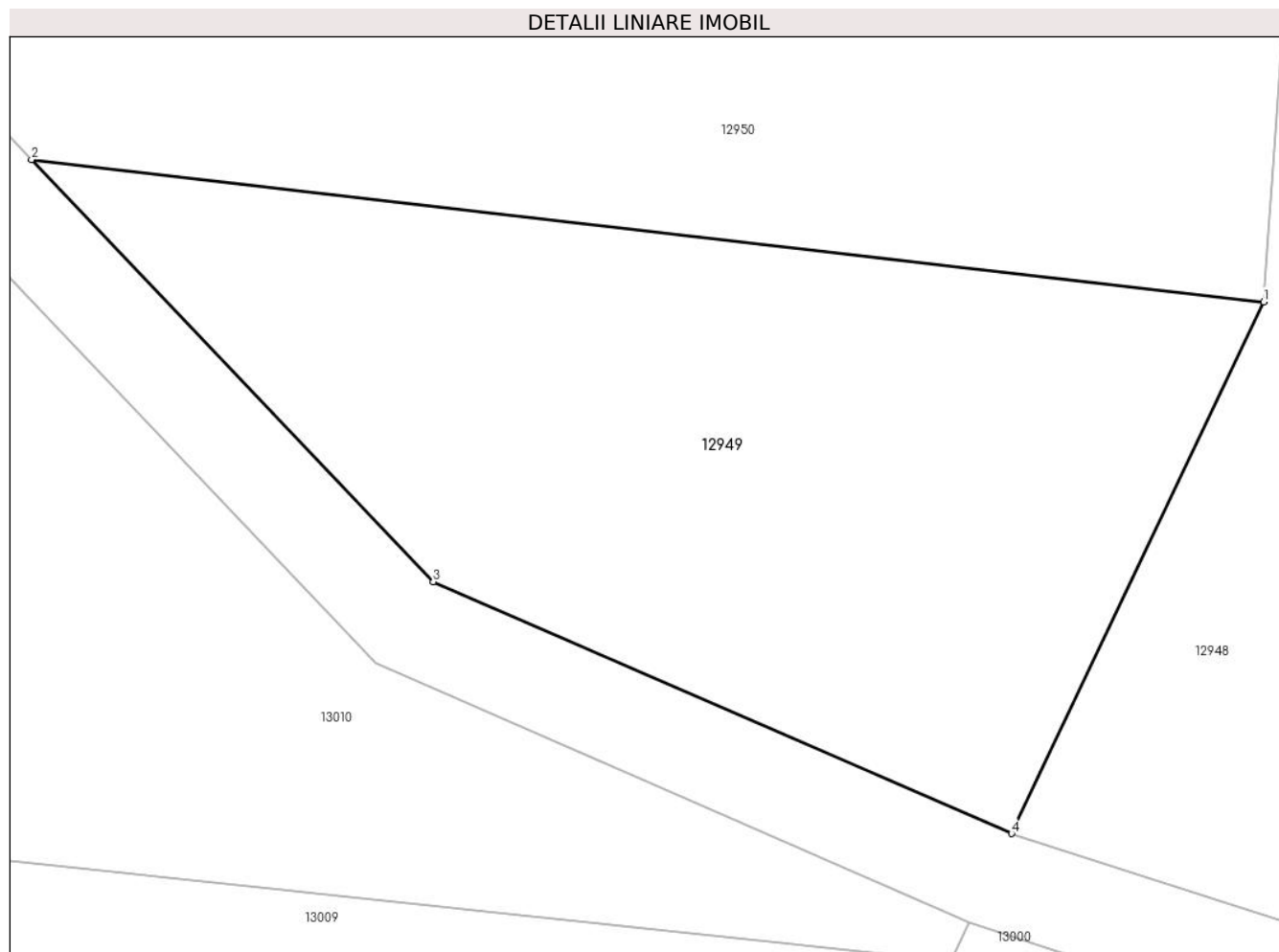
Inscrieri privind dezmembramintele dreptului de proprietate, drepturi reale de garanție și sarcini		Referințe
5645 / 30/08/2006		
Act Notarial nr. 4096, din 01/01/2006 emis de BNP SIMESCU GHEORGHE;		
C1	Intabulare, drept de UZUFRACT VIAGER, cota actuala 1/1 1) ȚĂRANU ANUȚA 2) ȚĂRANU MARIA	A1

Anexa Nr. 1 La Partea I

Teren

Nr cadastral	Suprafața (mp)*	Observații / Referințe
	Din acte: 2.434 Masurata: 701	

* Suprafața este determinată în planul de proiecție Stereo 70.



Date referitoare la teren

Crt	Categorie folosință	Intravilan	Suprafața (mp)	Tarla	Parcelă	Nr. topo	Observații / Referințe
1	faneata	NU	701	-	-	Parte din 1755/2	Fâneată în Dealu Mare, restul de suprafață se regăsește la id 13010, 13009

Lungime Segmente

1) Valorile lungimilor segmentelor sunt obținute din proiecție în plan.

Punct început	X / Y	Punct sfârșit	X / Y	Lungime segment (** (m)
1	284.873,52 429.225,86	2	284.823,025 429.231,698	50.831
2	284.823,025 429.231,698	3	284.839,483 429.214,391	23.883
3	284.839,483 429.214,391	4	284.863,185 429.204,06	25.856
4	284.863,185 429.204,06	1	284.873,52 429.225,86	24.126

**** Lungimile segmentelor sunt determinate în planul de proiecţie Stereo 70 şi sunt rotunjite la 1 milimetru.**

***** Distanţa dintre puncte este formată din segmente cumulate ce sunt mai mici decât valoarea 1 milimetru.**

**DATE DESPRE IMOBILUL NR. 12950**

Oficiul de Cadastru și Publicitate Imobiliară CARAS-SEVERIN
Biroul de Cadastru și Publicitate Imobiliară Caransebes

A. Partea I. Descrierea imobilului

TEREN Extravilan

Nr. CF vechi:129-Petroșnița
Nr. topografic:Parte din 1755/1

Adresa: Jud. Caraș-Severin

Nr. Crt	Nr cadastral Nr. topografic	Suprafața* (mp)	Observații / Referințe
A1		Din acte: 2.877 Masurata: 796	Sector cadastral:8 Teren neimprejmuit;

B. Partea II. Proprietari și acte

Inscrieri privitoare la dreptul de proprietate și alte drepturi reale	Referințe
/	
Act Notarial nr. 206, din 01/01/1997 emis de BNP MARIA LĂPĂDAT;	
B1	A1
Intabulare, drept de PROPRIETATE, dobandit prin Succesiune, cota actuala 1/3	
1) HAMAT GEORGE	
2) HAMAT SIMION	
3) GHERGA CRUSITA, născ. Hamat	

C. Partea III. SARCINI .

Inscrieri privind dezmembramintele dreptului de proprietate, drepturi reale de garanție și sarcini	Referințe
NU SUNT	

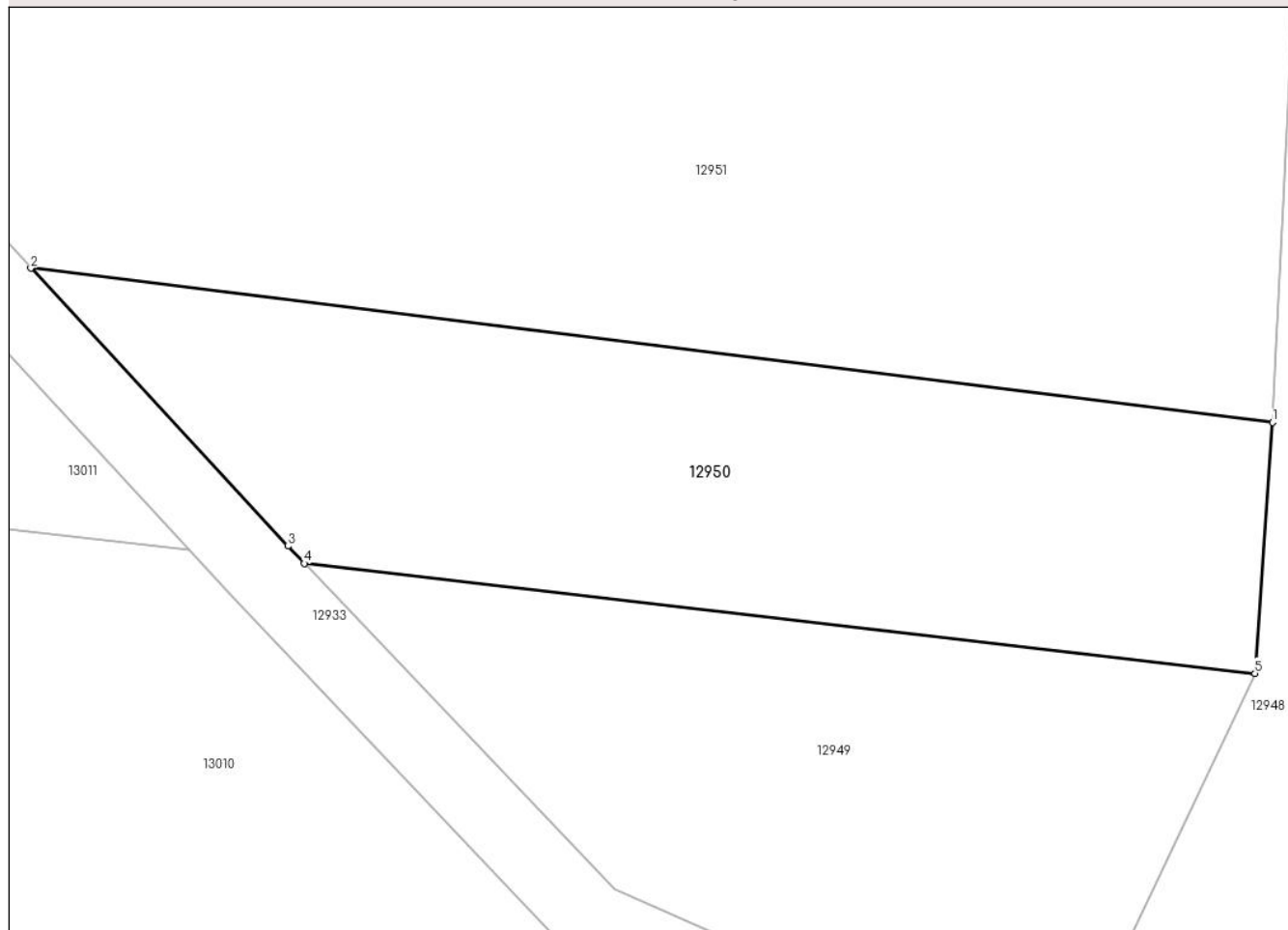
Anexa Nr. 1 La Partea I

Teren

Nr cadastral	Suprafața (mp)*	Observații / Referințe
	Din acte: 2.877 Masurata: 796	

* Suprafața este determinată în planul de proiecție Stereo 70.

DETALII LINIARE IMOBIL



Date referitoare la teren

Crt	Categorie folosință	Intra vilan	Suprafața (mp)	Tarla	Parcelă	Nr. topo	Observații / Referințe
1	faneata	NU	796	-	-	Parte din 1755/1	Fâneată în Dealu Mare, RESTUL DE SUPRAFAȚĂ SE REGĂSEȘTE LA ID 13011

Lungime Segmente

1) Valorile lungimilor segmentelor sunt obținute din proiecție în plan.

Punct început	X / Y	Punct sfârșit	X / Y	Lungime segment (** (m)
1	284.874,451 429.239,179	2	284.808,513 429.247,365	66.444
2	284.808,513 429.247,365	3	284.822,154 429.232,613	20.092
3	284.822,154 429.232,613	4	284.823,025 429.231,698	1.263
4	284.823,025 429.231,698	5	284.873,52 429.225,86	50.831

Punct început	X / Y	Punct sfârşit	X / Y	Lungime segment (** (m)
5	284.873,52 429.225,86	1	284.874,451 429.239,179	13.351

** Lungimile segmentelor sunt determinate în planul de proiecţie Stereo 70 şi sunt rotunjite la 1 milimetru.

*** Distanţa dintre puncte este formată din segmente cumulate ce sunt mai mici decât valoarea 1 milimetru.

**DATE DESPRE IMOBILUL NR. 12951**

Oficiul de Cadastru și Publicitate Imobiliară CARAS-SEVERIN
Biroul de Cadastru și Publicitate Imobiliară Caransebes

A. Partea I. Descrierea imobilului

TEREN Extravilan

Nr. CF vechi:312-Petroșnița
Nr. topografic:1753, Parte din 1754

Adresa: Jud. Caraș-Severin

Nr. Crt	Nr cadastral Nr. topografic	Suprafața* (mp)	Observații / Referințe
A1		2.080	Sector cadastral:8 Teren neimprejmuit;

B. Partea II. Proprietari și acte

Inscrieri privitoare la dreptul de proprietate și alte drepturi reale		Referințe
16175 / 26/08/2008		
Act Notarial nr. 89, din 01/01/2008 emis de BNP CHERSA MARIA;		
B1	Intabulare, drept de PROPRIETATE, dobandit prin Succesiune, cota actuala 1/2 1) IOVANOVICI GHEORGHE	A1
16185 / 26/08/2008		
Act Notarial nr. 1211, din 01/01/2008 emis de BNP CHERSA MARIA;		
B2	Intabulare, drept de PROPRIETATE, dobandit prin Conventie, cota actuala 1/2 1) GURGU ELISABETA, născ. Iovanovici	A1
/		
Act Normativ nr. 7, din 13/03/1996 emis de PARLAMENTUL ROMÂNIEI (ADEVÉRINȚA 4580/14.09.2023, EMISĂ DE PRIMĂRIA COMUNEI BUCOȘNIȚA);		
B3	Se notează posesia faptică în favoarea lui 1) GURGU ADRIAN	A1

C. Partea III. SARCINI .

Inscrieri privind dezmembramintele dreptului de proprietate, drepturi reale de garanție și sarcini	Referințe
NU SUNT	

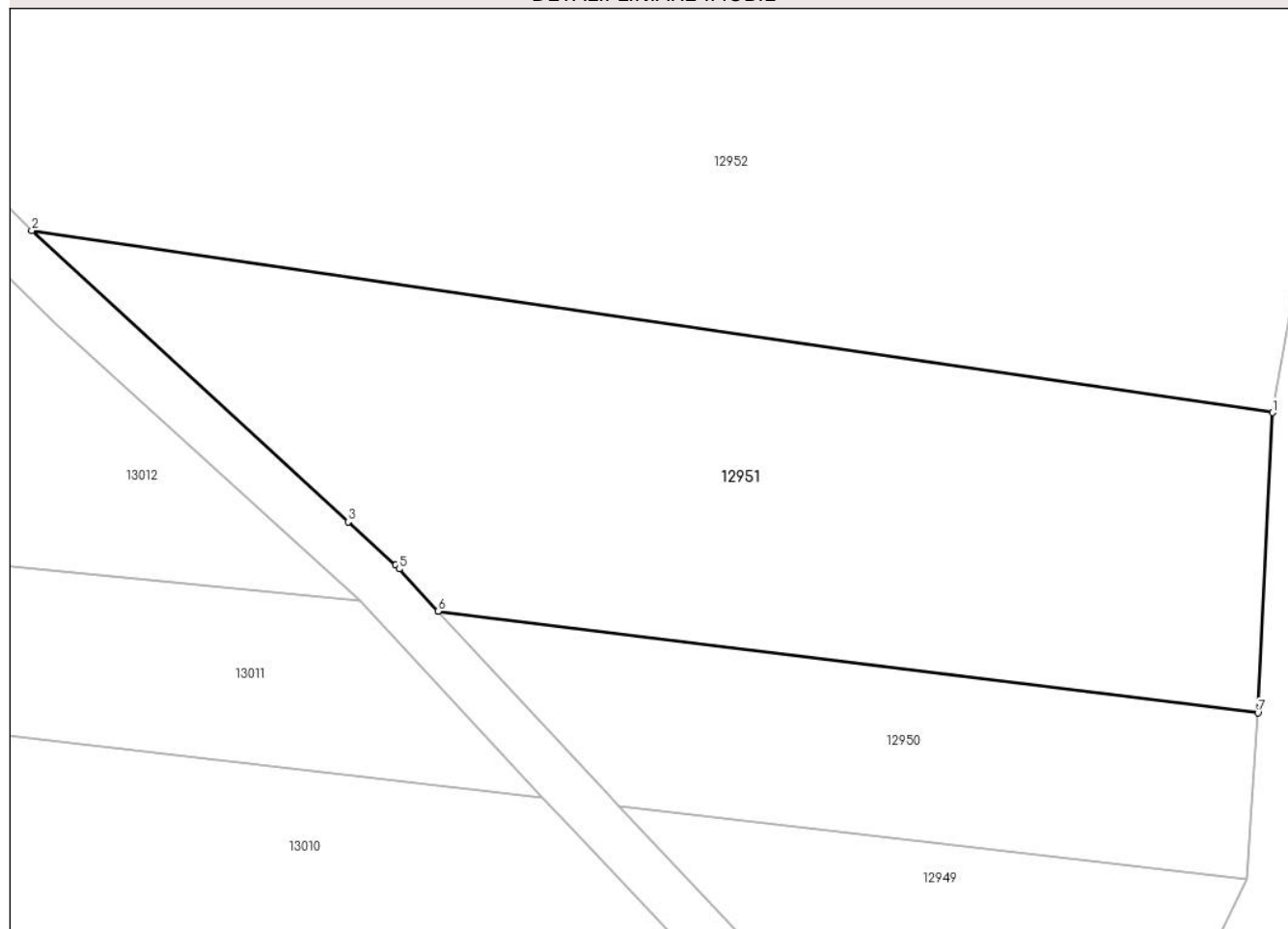
Anexa Nr. 1 La Partea I

Teren

Nr cadastral	Suprafața (mp)*	Observații / Referințe
	2.080	

* Suprafața este determinată în planul de proiecție Stereo 70.

DETALII LINIARE IMOBIL



Date referitoare la teren

Crt	Categorie folosință	Intravilan	Suprafața (mp)	Tarla	Parcelă	Nr. topo	Observații / Referințe
1	faneata	NU	2.080	-	-	1753, Parte din 1754	Fâneată în Dealu Mare

Lungime Segmente

1) Valorile lungimilor segmentelor sunt obținute din proiecție în plan.

Punct început	X / Y	Punct sfârșit	X / Y	Lungime segment (** (m)
1	284.875,642 429.263,31	2	284.775,825 429.277,948	100.885
2	284.775,825 429.277,948	3	284.801,265 429.254,54	34.571
3	284.801,265 429.254,54	4	284.805,087 429.251,071	5.162
4	284.805,087 429.251,071	5	284.805,378 429.250,756	0.429
5	284.805,378 429.250,756	6	284.808,513 429.247,365	4.618

Punct început	X / Y	Punct sfârșit	X / Y	Lungime segment (** (m)
6	284.808,513 429.247,365	7	284.874,451 429.239,179	66.444
7	284.874,451 429.239,179	1	284.875,642 429.263,31	24.16

** Lungimile segmentelor sunt determinate în planul de proiecție Stereo 70 și sunt rotunjite la 1 milimetru.

*** Distanța dintre puncte este formată din segmente cumulate ce sunt mai mici decât valoarea 1 milimetru.

**DATE DESPRE IMOBILUL NR. 12952**

Oficiul de Cadastru și Publicitate Imobiliară CARAS-SEVERIN
Biroul de Cadastru și Publicitate Imobiliară Caransebes

A. Partea I. Descrierea imobilului

Nr. CF vechi:482-Petroșița
Nr. topografic:1752

TEREN Extravilan

Adresa: Jud. Caraș-Severin

Nr. Crt	Nr cadastral Nr. topografic	Suprafața* (mp)	Observații / Referințe
A1	32804	Din acte: 16.239 Masurata: 12.818	Sector cadastral:8 Teren neimprejmuit;

B. Partea II. Proprietari și acte

Inscrieri privitoare la dreptul de proprietate și alte drepturi reale		Referințe
339 / 20/04/1965		
Act Notarial nr. 299, din 01/01/1964 emis de Notariatul de Stat al Raionului Caransebes;		
B1	Intabulare, drept de PROPRIETATE, dobandit prin Succesiune, cota actuala 2/32, cota initiala 2/32 1) SUCIU EMILIA, nasc.Hantu (sotia def. Metodie) 2) SUCIU EMILIA, nasc.Hantu (sotia def. Metodie)	A1
B2	Intabulare, drept de PROPRIETATE, dobandit prin Succesiune, cota actuala 3/32, cota initiala 3/32 1) SUCIU METODIE, (fiul def. Metodie) 2) SUCIU METODIE, (fiul def. Metodie)	A1
B3	Intabulare, drept de PROPRIETATE, dobandit prin Succesiune, cota actuala 3/32, cota initiala 3/32 1) SUCIU FLORIA, (fiul def. Metodie) 2) SUCIU FLORIA, (fiul def. Metodie)	A1
2769 / 04/08/1995		
Act Notarial nr. 383, din 04/08/1995 emis de Notariatul de Stat Caransebes;		
B4	Intabulare, drept de PROPRIETATE, dobandit prin Succesiune, cota actuala 8/32, cota initiala 8/32 1) GAVRILA SOLOMIA, fiica def. Busuioc 2) GAVRILA SOLOMIA, fiica def. Busuioc	A1
B5	Intabulare, drept de PROPRIETATE, dobandit prin Succesiune, cota actuala 2/32, cota initiala 2/32 1) PAICA MARIA, sotia def.Mihai 2) PAICA MARIA, sotia def.Mihai	A1
B6	Intabulare, drept de PROPRIETATE, dobandit prin Succesiune, cota actuala 3/32, cota initiala 3/32 1) PAICA NICOLAE, fiul def. Mihai 2) PAICA NICOLAE, fiul def. Mihai	A1
B7	Intabulare, drept de PROPRIETATE, dobandit prin Succesiune, cota actuala 3/32, cota initiala 3/32 1) PAICA MIHAI, jr. fiul def. Mihai 2) PAICA MIHAI, jr. fiul def. Mihai	A1
3594 / 16/10/1995		
Act Notarial nr. 514, din 16/10/1995 emis de Notariatul Caransebes;		
B8	Intabulare, drept de PROPRIETATE, dobandit prin Succesiune, cota actuala 8/32, cota initiala 8/32 1) SUCIU MIHAI ANTONIU, fiu 2) SUCIU MIHAI ANTONIU, fiu	A1

C. Partea III. SARCINI .

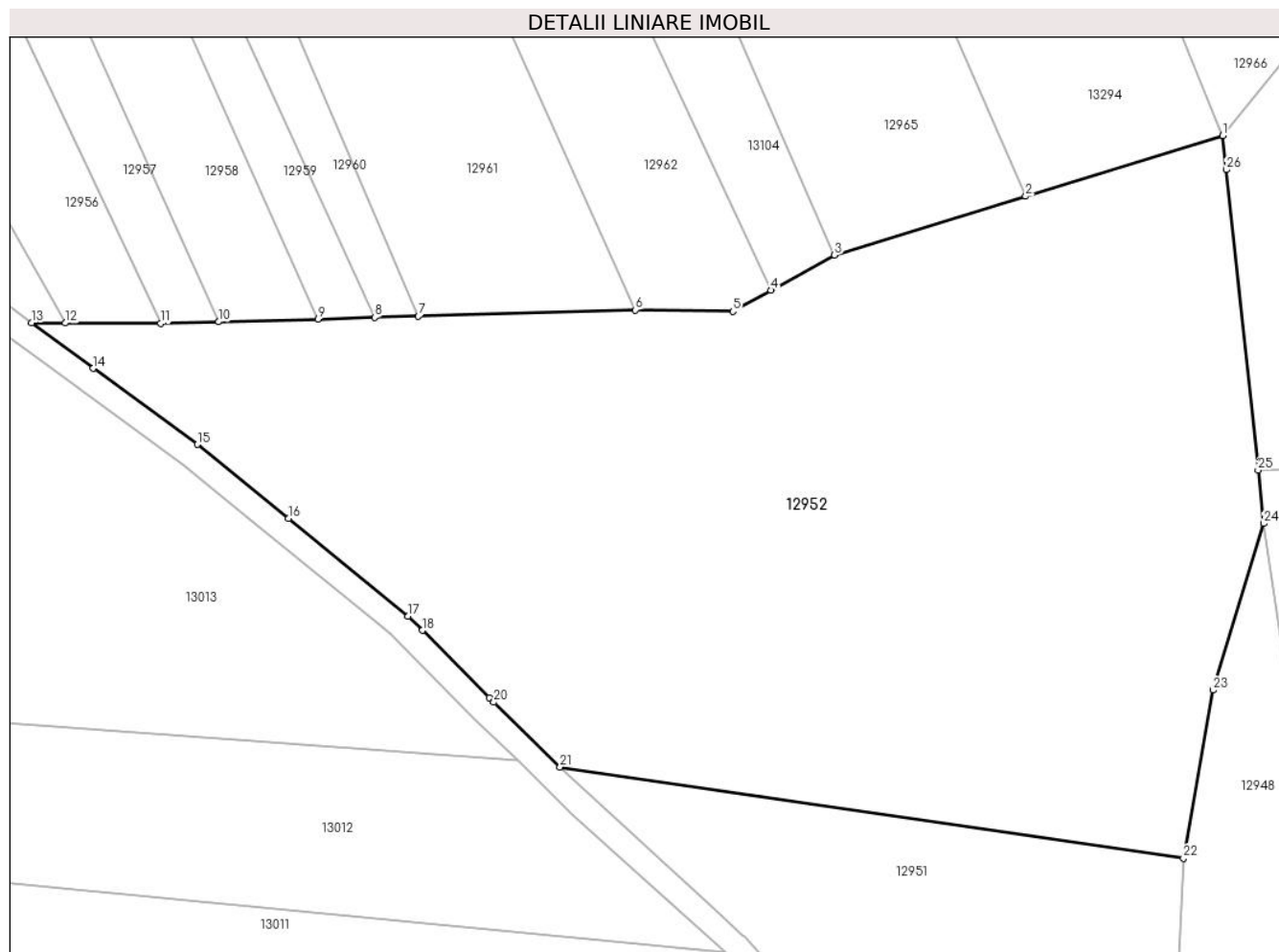
Inscrieri privind dezmembramintele dreptului de proprietate, drepturi reale de garanție și sarcini	Referințe
NU SUNT	

Anexa Nr. 1 La Partea I

Teren

Nr cadastral	Suprafața (mp)*	Observații / Referințe
32804	Din acte: 16.239 Masurata: 12.818	

* Suprafața este determinată în planul de proiecție Stereo 70.



Date referitoare la teren

Crt	Categorie folosință	Intravilan	Suprafața (mp)	Tarla	Parcelă	Nr. topo	Observații / Referințe
1	arabil	NU	12.818	-	-	1752	Arabil în Dealu Mare

Lungime Segmente

1) Valorile lungimilor segmentelor sunt obținute din proiecție în plan.

Punct început	X / Y	Punct sfârșit	X / Y	Lungime segment (** (m))
1	284.881,899 429.378,974	2	284.850,36 429.369,278	32.996
3	284.819,773 429.359,874	4	284.809,578 429.354,221	11.657
5	284.803,497 429.350,849	6	284.787,911 429.351,062	15.587
7	284.753,116 429.350,077	8	284.746,132 429.349,879	6.987

Punct început	X / Y	Punct sfârșit	X / Y	Lungime segment (** (m))
2	284.850,36 429.369,278	3	284.819,773 429.359,874	32.0
4	284.809,578 429.354,221	5	284.803,497 429.350,849	6.953
6	284.787,911 429.351,062	7	284.753,116 429.350,077	34.809
8	284.746,132 429.349,879	9	284.737,05 429.349,622	9.086

Punct început	X / Y	Punct sfârșit	X / Y	Lungime segment (** (m)
9	284.737,05 429.349,622	10	284.721,14 429.349,171	15.916
11	284.711,854 429.348,908	12	284.696,593 429.348,993	15.261
13	284.691,196 429.349,022	14	284.701,055 429.341,721	12.268
15	284.717,762 429.329,565	16	284.732,304 429.317,724	18.753
17	284.751,504 429.302,089	18	284.753,779 429.299,798	3.229
19	284.764,47 429.289,03	20	284.765,187 429.288,306	1.019
21	284.775,825 429.277,948	22	284.875,642 429.263,31	100.885
23	284.880,353 429.290,234	24	284.888,492 429.316,908	27.888
25	284.887,584 429.325,451	26	284.882,477 429.373,53	48.349

Punct început	X / Y	Punct sfârșit	X / Y	Lungime segment (** (m)
10	284.721,14 429.349,171	11	284.711,854 429.348,908	9.29
12	284.696,593 429.348,993	13	284.691,196 429.349,022	5.397
14	284.701,055 429.341,721	15	284.717,762 429.329,565	20.661
16	284.732,304 429.317,724	17	284.751,504 429.302,089	24.761
18	284.753,779 429.299,798	19	284.764,47 429.289,03	15.174
20	284.765,187 429.288,306	21	284.775,825 429.277,948	14.848
22	284.875,642 429.263,31	23	284.880,353 429.290,234	27.333
24	284.888,492 429.316,908	25	284.887,584 429.325,451	8.591
26	284.882,477 429.373,53	1	284.881,899 429.378,974	5.475

** Lungimile segmentelor sunt determinate în planul de proiecție Stereo 70 și sunt rotunjite la 1 milimetru.

*** Distanța dintre puncte este formată din segmente cumulate ce sunt mai mici decât valoarea 1 milimetru.

**DATE DESPRE IMOBILUL NR. 12955**

Oficiul de Cadastru și Publicitate Imobiliară CARAS-SEVERIN
Biroul de Cadastru și Publicitate Imobiliară Caransebes

A. Partea I. Descrierea imobilului

TEREN Extravilan

Nr. CF vechi: 294-Petroșnița
Nr. topografic: Parte din 1615, 1554

Adresa: Jud. Caraș-Severin

Nr. Crt	Nr cadastral Nr. topografic	Suprafața* (mp)	Observații / Referințe
A1		Din acte: 6.708 Masurata: 2.208	Sector cadastral: 8 Teren neimprejmuit;

B. Partea II. Proprietari și acte

Inscrieri privitoare la dreptul de proprietate și alte drepturi reale	Referințe	
2100 / 14/07/1928		
Act Notarial nr. 0, din 08/06/1928 emis de -;		
B1	Intabulare, drept de PROPRIETATE, dobandit prin Conventie, cota actuala 8/32 1) HANTILA FLORIA, căs. cu Bacila Romanita	A1
B2	Se notează interdicția de înstrăinare și grevare în favoarea lui 1) HANȚILA ION, și soției sale Cristoi Elisabeta, dom. în Petroșnița	A1
1132 / 05/10/1968		
Act Notarial nr. 112, din 01/01/1967 emis de Notariatul de Stat Local Caransebes;		
B3	Intabulare, drept de PROPRIETATE, dobandit prin Succesiune, cota actuala 1/32 1) ILCA GABRIEL, născ. Dragalina	A1
866 / 14/09/1987		
Act Notarial nr. 358, din 01/01/1987 emis de NOTARIATUL CARANSEBEȘ;		
B4	Intabulare, drept de PROPRIETATE, dobandit prin Succesiune, cota actuala 7/32 1) OLARIU PETRU	A1
826 / 15/08/1989		
Act Notarial nr. 308, din 01/01/1989 emis de NOTARIATUL CARANSEBEȘ;		
B5	Intabulare, drept de PROPRIETATE, dobandit prin Succesiune, cota actuala 16/32 1) POIENARIU FLOAREA, născ. Taranu	A1

C. Partea III. SARCINI

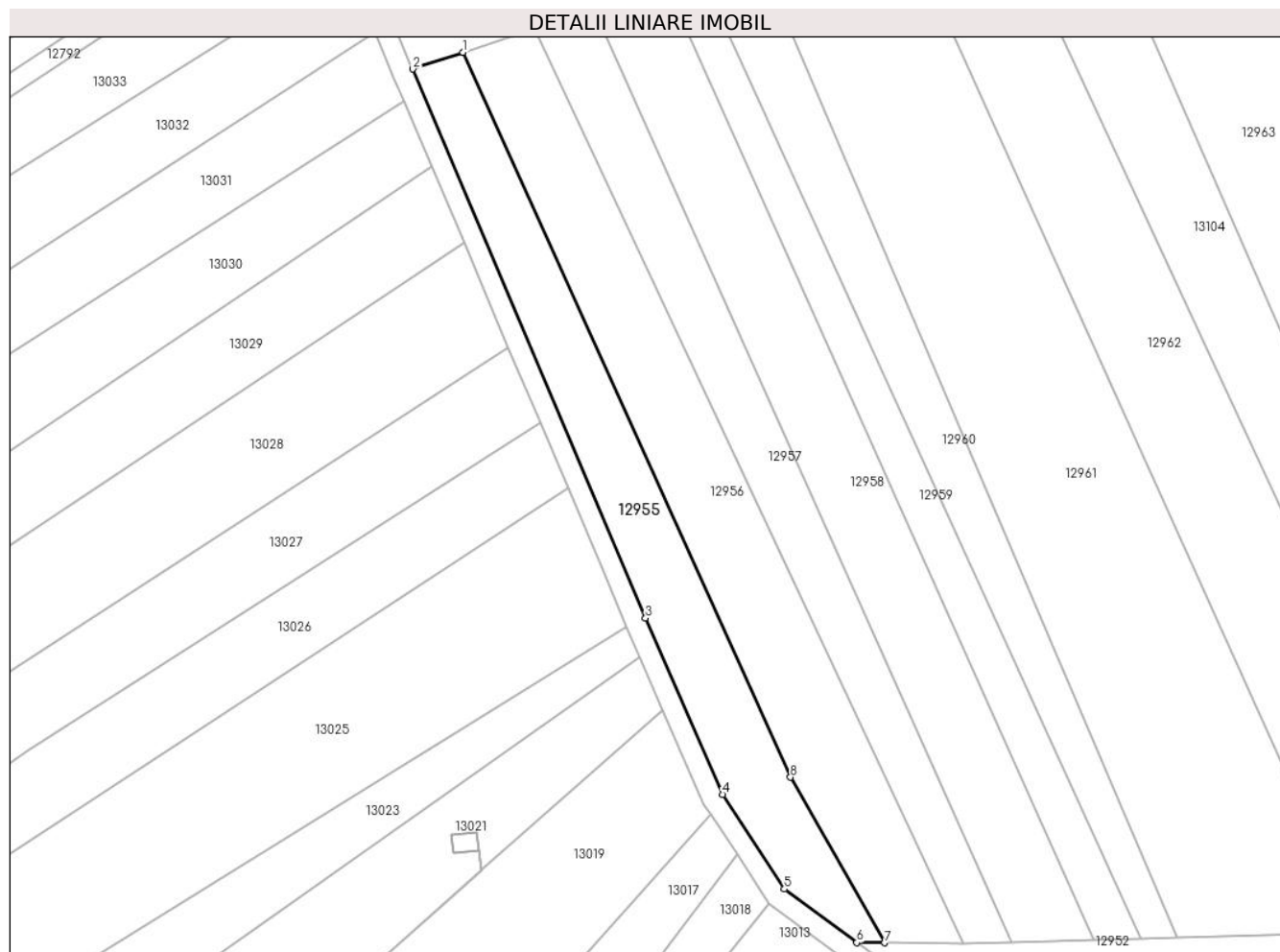
Inscrieri privind dezmembramintele dreptului de proprietate, drepturi reale de garanție și sarcini	Referințe	
2100 / 14/07/1928		
Act Notarial nr. 0, din 08/06/1928 emis de -;		
C1	Intabulare, drept de UZUFRUCT VIAGER, cota actuala 1/1 1) HANȚILA ION, și soției sale Cristoi Elisabeta, dom. în Petroșnița	A1
2367 / 02/11/1933		
Act Notarial nr. 0, din 08/06/1928 emis de -;		
C2	Intabulare, drept de UZUFRUCT VIAGER, cota actuala 1/4 1) ȚĂRAN CUMBRIA, născ. Garaș, dom. în Petroșnița	A1

Anexa Nr. 1 La Partea I

Teren

Nr cadastral	Suprafața (mp)*	Observații / Referințe
	Din acte: 6.708 Masurata: 2.208	

* Suprafața este determinată în planul de proiecție Stereo 70.



Date referitoare la teren

Crt	Categorie folosință	Intra vilan	Suprafața (mp)	Tarla	Parcelă	Nr. topo	Observații / Referințe
1	arabil	NU	2.208	-	-	Parte din 1615, 1554	Arabil în Dealu Mare, REST DE SUPRAFAȚĂ LA ID 12956, 12957

Lungime Segmente

1) Valorile lungimilor segmentelor sunt obținute din proiecție în plan.

Punct început	X / Y	Punct sfârșit	X / Y	Lungime segment (** (m)
1	284.615,109 429.521,047	2	284.605,382 429.517,844	10.241
2	284.605,382 429.517,844	3	284.650,38 429.411,723	115.267
3	284.650,38 429.411,723	4	284.665,238 429.377,679	37.145
4	284.665,238 429.377,679	5	284.677,21 429.359,381	21.867
5	284.677,21 429.359,381	6	284.691,196 429.349,022	17.405

Punct început	X / Y	Punct sfârșit	X / Y	Lungime segment (** (m)
6	284.691,196 429.349,022	7	284.696,593 429.348,993	5.397
7	284.696,593 429.348,993	8	284.678,391 429.380,96	36.786
8	284.678,391 429.380,96	1	284.615,109 429.521,047	153.717

** Lungimile segmentelor sunt determinate în planul de proiecție Stereo 70 și sunt rotunjite la 1 milimetru.

*** Distanța dintre puncte este formată din segmente cumulate ce sunt mai mici decât valoarea 1 milimetru.

**DATE DESPRE IMOBILUL NR. 12956**

Oficiul de Cadastru și Publicitate Imobiliară CARAS-SEVERIN
Biroul de Cadastru și Publicitate Imobiliară Caransebes

A. Partea I. Descrierea imobilului

TEREN Extravilan

Nr. CF vechi:294-Petroșnița
Nr. topografic:Parte din 1615, 1554

Adresa: Jud. Caraș-Severin

Nr. Crt	Nr cadastral Nr. topografic	Suprafața* (mp)	Observații / Referințe
A1		2.978	Sector cadastral:8 Teren neimprejmuit;

B. Partea II. Proprietari și acte

Inscrieri privitoare la dreptul de proprietate și alte drepturi reale		Referințe
2100 / 14/07/1928		
Act Notarial nr. 0, din 08/06/1928 emis de -;		
B1	Intabulare, drept de PROPRIETATE, dobandit prin Conventie, cota actuala 8/32 1) HANTILA FLORIA, căs. cu Bacila Romanita	A1
B2	Se notează interdicția de înstrăinare și grevare în favoarea lui 1) HANȚILA ION, și soției sale Cristoi Elisabeta, dom. în Petroșnița	A1
1132 / 05/10/1968		
Act Notarial nr. 112, din 01/01/1967 emis de Notariatul de Stat Local Caransebes;		
B3	Intabulare, drept de PROPRIETATE, dobandit prin Succesiune, cota actuala 1/32 1) ILCA GABRIEL, născ. Dragalina	A1
866 / 14/09/1987		
Act Notarial nr. 358, din 01/01/1987 emis de NOTARIATUL CARANSEBEȘ;		
B4	Intabulare, drept de PROPRIETATE, dobandit prin Succesiune, cota actuala 7/32 1) OLARIU PETRU	A1
826 / 15/08/1989		
Act Notarial nr. 308, din 01/01/1989 emis de NOTARIATUL CARANSEBEȘ;		
B5	Intabulare, drept de PROPRIETATE, dobandit prin Succesiune, cota actuala 16/32 1) POIENARIU FLOAREA, născ. Taranu	A1
/		
Act Normativ nr. 7, din 13/03/1996 emis de PARLAMENTUL ROMÂNIEI (ADEVERINȚA 4614/14.09.2023, EMISĂ DE PRIMĂRIA COMUNEI BUCOȘNIȚA);		
B6	Se notează posesia faptică în favoarea lui 1) POENARIU IOAN	A1

C. Partea III. SARCINI

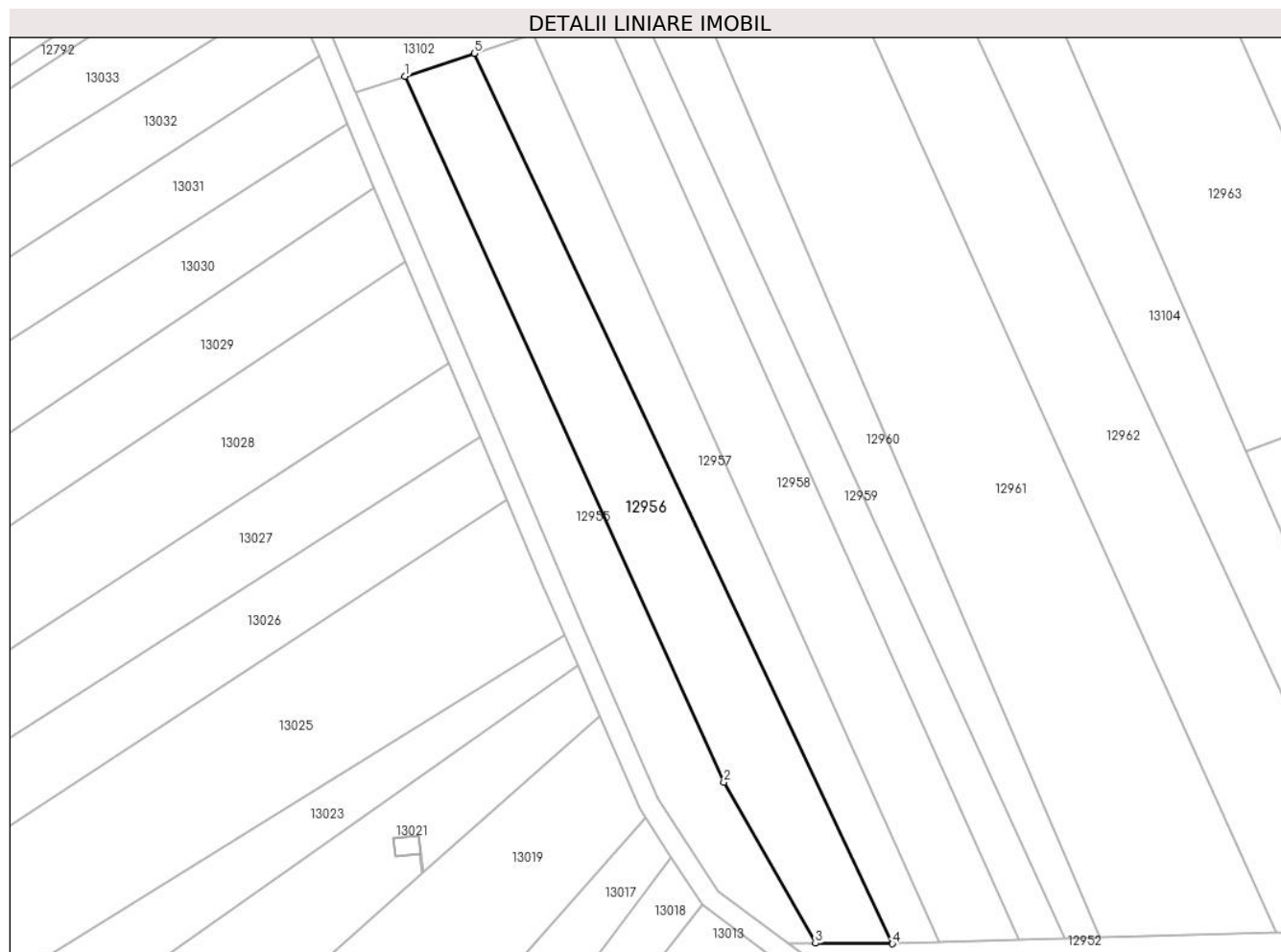
Inscrieri privind dezmembramintele dreptului de proprietate, drepturi reale de garanție și sarcini		Referințe
2100 / 14/07/1928		
Act Notarial nr. 0, din 08/06/1928 emis de -;		
C1	Intabulare, drept de UZUFRACT VIAGER, cota actuala 1/1 1) HANȚILA ION, și soției sale Cristoi Elisabeta, dom. în Petroșnița	A1
2367 / 02/11/1933		
Act Notarial nr. 0, din 08/06/1928 emis de -;		
C2	Intabulare, drept de UZUFRACT VIAGER, cota actuala 1/4 1) ȚĂRAN CUMBRIA, născ. Garaș, dom. în Petroșnița	A1

Anexa Nr. 1 La Partea I

Teren

Nr cadastral	Suprafața (mp)*	Observații / Referințe
	2.978	

* Suprafața este determinată în planul de proiecție Stereo 70.



Date referitoare la teren

Crt	Categorie folosință	Intravilan	Suprafața (mp)	Tarla	Parcelă	Nr. topo	Observații / Referințe
1	arabil	NU	2.978	-	-	Parte din 1615, 1554	Arabil în Dealu Mare

Lungime Segmente

1) Valorile lungimilor segmentelor sunt obținute din proiecție în plan.

Punct început	X / Y	Punct sfârșit	X / Y	Lungime segment (** (m)
1	284.615,109 429.521,047	2	284.678,391 429.380,96	153.717
2	284.678,391 429.380,96	3	284.696,593 429.348,993	36.786

Punct început	X / Y	Punct sfârșit	X / Y	Lungime segment (** (m)
3	284.696,593 429.348,993	4	284.711,854 429.348,908	15.261
4	284.711,854 429.348,908	5	284.628,882 429.525,581	195.186
5	284.628,882 429.525,581	1	284.615,109 429.521,047	14.5

** Lungimile segmentelor sunt determinate în planul de proiecție Stereo 70 și sunt rotunjite la 1 milimetru.

*** Distanța dintre puncte este formată din segmente cumulate ce sunt mai mici decât valoarea 1 milimetru.

**DATE DESPRE IMOBILUL NR. 12957**
Oficiul de Cadastru și Publicitate Imobiliară CARAS-SEVERIN
Biroul de Cadastru și Publicitate Imobiliară Caransebes
A. Partea I. Descrierea imobilului

TEREN Extravilan

Nr. CF vechi:294-Petroșnița
Nr. topografic:Parte din 1615

Adresa: Jud. Caraș-Severin

Nr. Crt	Nr cadastral Nr. topografic	Suprafața* (mp)	Observații / Referințe
A1		Din acte: 6.708 Masurata: 2.028	Sector cadastral:8 Teren neimprejmuit;

B. Partea II. Proprietari și acte

Inscrieri privitoare la dreptul de proprietate și alte drepturi reale	Referințe	
2100 / 14/07/1928		
Act Notarial nr. 0, din 08/06/1928 emis de -;		
B1	Intabulare, drept de PROPRIETATE, dobandit prin Conventie, cota actuala 8/32 1) HANTILA FLORIA , căs. cu Bacila Romanita	A1
B2	Se notează interdicția de înstrăinare și grevare în favoarea lui 1) HANTILA ION , și soției sale Cristoi Elisabeta, dom. în Petroșnița	A1
1132 / 05/10/1968		
Act Notarial nr. 112, din 01/01/1967 emis de Notariatul de Stat Local Caransebes;		
B3	Intabulare, drept de PROPRIETATE, dobandit prin Succesiune, cota actuala 1/32 1) ILCA GABRIEL , născ. Dragalina	A1
866 / 14/09/1987		
Act Notarial nr. 358, din 01/01/1987 emis de NOTARIATUL CARANSEBEȘ;		
B4	Intabulare, drept de PROPRIETATE, dobandit prin Succesiune, cota actuala 7/32 1) OLARIU PETRU	A1
826 / 15/08/1989		
Act Notarial nr. 308, din 01/01/1989 emis de NOTARIATUL CARANSEBEȘ;		
B5	Intabulare, drept de PROPRIETATE, dobandit prin Succesiune, cota actuala 16/32 1) POIENARIU FLOAREA , născ. Taranu	A1

C. Partea III. SARCINI

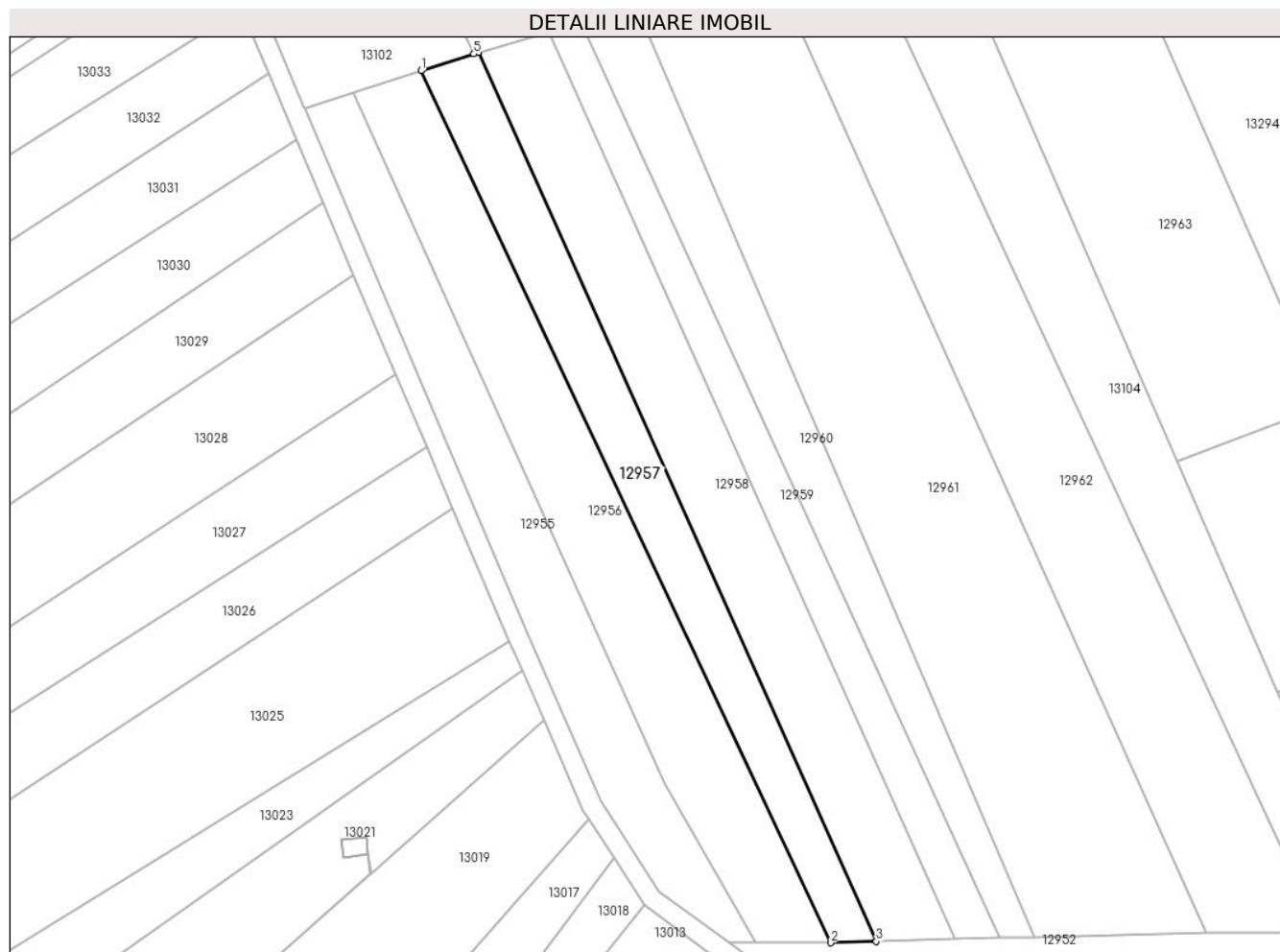
Inscrieri privind dezmembramintele dreptului de proprietate, drepturi reale de garanție și sarcini	Referințe	
2100 / 14/07/1928		
Act Notarial nr. 0, din 08/06/1928 emis de -;		
C1	Intabulare, drept de UZUFRUCT VIAGER, cota actuala 1/1 1) HANTILA ION , și soției sale Cristoi Elisabeta, dom. în Petroșnița	A1
2367 / 02/11/1933		
Act Notarial nr. 0, din 08/06/1928 emis de -;		
C2	Intabulare, drept de UZUFRUCT VIAGER, cota actuala 1/4 1) ȚĂRAN CUMBRIA , născ. Garaș, dom. în Petroșnița	A1

Anexa Nr. 1 La Partea I

Teren

Nr cadastral	Suprafața (mp)*	Observații / Referințe
	Din acte: 6.708 Masurata: 2.028	

* Suprafața este determinată în planul de proiecție Stereo 70.



Date referitoare la teren

Crt	Categorie folosință	Intra vilan	Suprafața (mp)	Tarla	Parcelă	Nr. topo	Observații / Referințe
1	arabil	NU	2.028	-	-	Parte din 1615	Arabil în Dealu Mare, REST DE SUPRAFAȚĂ LA ID 12956, 12955

Lungime Segmente

1) Valorile lungimilor segmentelor sunt obținute din proiecție în plan.

Punct început	X / Y	Punct sfârșit	X / Y	Lungime segment (** (m)
1	284.628,882 429.525,581	2	284.711,854 429.348,908	195.186
2	284.711,854 429.348,908	3	284.721,14 429.349,171	9.29
3	284.721,14 429.349,171	4	284.640,506 429.529,306	197.359
4	284.640,506 429.529,306	5	284.639,579 429.529,009	0.973
5	284.639,579 429.529,009	1	284.628,882 429.525,581	11.233

**** Lungimile segmentelor sunt determinate în planul de proiecție Stereo 70 și sunt rotunjite la 1 milimetru.**

***** Distanța dintre puncte este formată din segmente cumulate ce sunt mai mici decât valoarea 1 milimetru.**

**DATE DESPRE IMOBILUL NR. 12958**

Oficiul de Cadastru și Publicitate Imobiliară CARAS-SEVERIN
Biroul de Cadastru și Publicitate Imobiliară Caransebes

A. Partea I. Descrierea imobilului

TEREN Extravilan

Nr. CF vechi:639-Petroșnița
Nr. topografic:1614

Adresa: Jud. Caraș-Severin

Nr. Crt	Nr cadastral Nr. topografic	Suprafața* (mp)	Observații / Referințe
A1		Din acte: 3.107 Masurata: 2.929	Sector cadastral:8 Teren neimprejmuit;

B. Partea II. Proprietari și acte

Inscrieri privitoare la dreptul de proprietate și alte drepturi reale	Referințe
1219 / 25/10/1923	
Act Notarial nr. 0, din 16/10/1923 emis de -;	
B1	A1
Intabulare, drept de PROPRIETATE, dobandit prin Conventie, cota actuala 1/1 1) BELCI ANASTASIA, născ. Lala, dom. în Petroșnița	

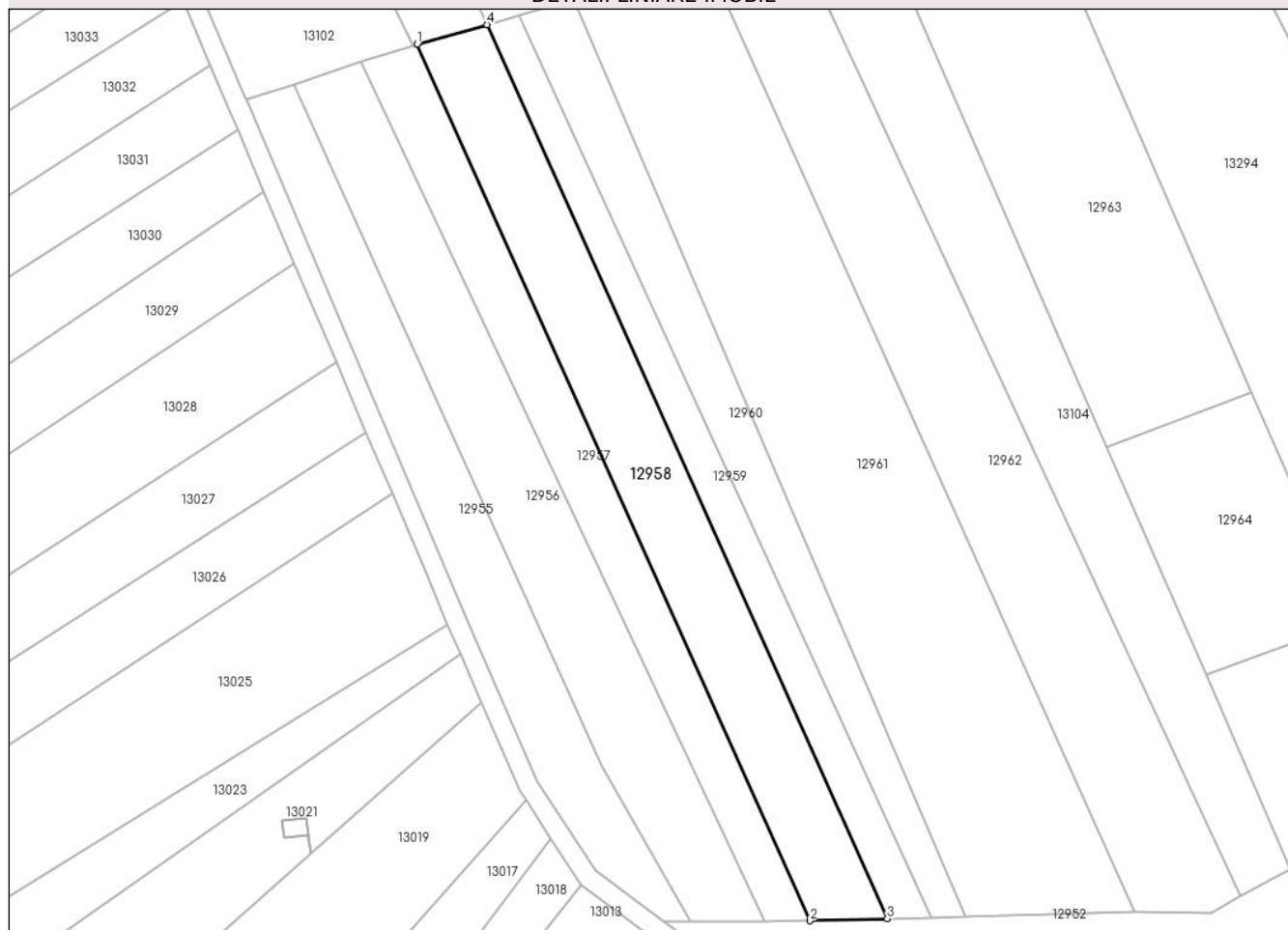
C. Partea III. SARCINI .

Inscrieri privind dezmembramintele dreptului de proprietate, drepturi reale de garanție și sarcini	Referințe
NU SUNT	

Anexa Nr. 1 La Partea I**Teren**

Nr cadastral	Suprafața (mp)*	Observații / Referințe
	Din acte: 3.107 Masurata: 2.929	

* Suprafața este determinată în planul de proiecție Stereo 70.

DETALII LINIARE IMOBIL**Date referitoare la teren**

Crt	Categorie folosință	Intra vilan	Suprafața (mp)	Tarla	Parcelă	Nr. topo	Observații / Referințe
1	faneata	NU	2.929	-	-	1614	Fâneață în Dealu Mare

Lungime Segmente

1) Valorile lungimilor segmentelor sunt obținute din proiecție în plan.

Punct început	X / Y	Punct sfârșit	X / Y	Lungime segment (** (m)
1	284.640,506 429.529,306	2	284.721,14 429.349,171	197.359
2	284.721,14 429.349,171	3	284.737,05 429.349,622	15.916
3	284.737,05 429.349,622	4	284.654,826 429.533,268	201.213
4	284.654,826 429.533,268	1	284.640,506 429.529,306	14.858

**** Lungimile segmentelor sunt determinate în planul de proiecție Stereo 70 și sunt rotunjite la 1 milimetru.**

***** Distanța dintre puncte este formată din segmente cumulate ce sunt mai mici decât valoarea 1 milimetru.**

**DATE DESPRE IMOBILUL NR. 12959**

Oficiul de Cadastru și Publicitate Imobiliară CARAS-SEVERIN
Biroul de Cadastru și Publicitate Imobiliară Caransebes

A. Partea I. Descrierea imobilului

TEREN Extravilan

Nr. CF vechi:1186-Petroșnița
Nr. topografic:Parte din 1613

Adresa: Jud. Caraș-Severin

Nr. Crt	Nr cadastral Nr. topografic	Suprafața* (mp)	Observații / Referințe
A1	33302	Din acte: 3.014 Masurata: 1.544	Sector cadastral:8 Teren neimprejmuit;

B. Partea II. Proprietari și acte

Inscrieri privitoare la dreptul de proprietate și alte drepturi reale	Referințe	
4392 / 25/10/1918		
Certificat De Mostenitor nr. 3233, din 01/01/1916 emis de -;		
B1	Intabulare, drept de PROPRIETATE,in seria rangului, dobandit prin Succesiune, cota actuala 1/2, cota initiala 1/2 1) LALA ANITA , nasc.Taran	A1
174 / 01/01/1958		
Certificat De Mostenitor nr. 276, din 07/08/1998 emis de N.P. Lapadat Maria;		
B2	Intabulare, drept de PROPRIETATE,drept mostenire si partaj, dobandit prin Succesiune, cota actuala 1/2, cota initiala 1/2 1) GABRIEL FLOAREA , nasc.Linu	A1

C. Partea III. SARCINI .

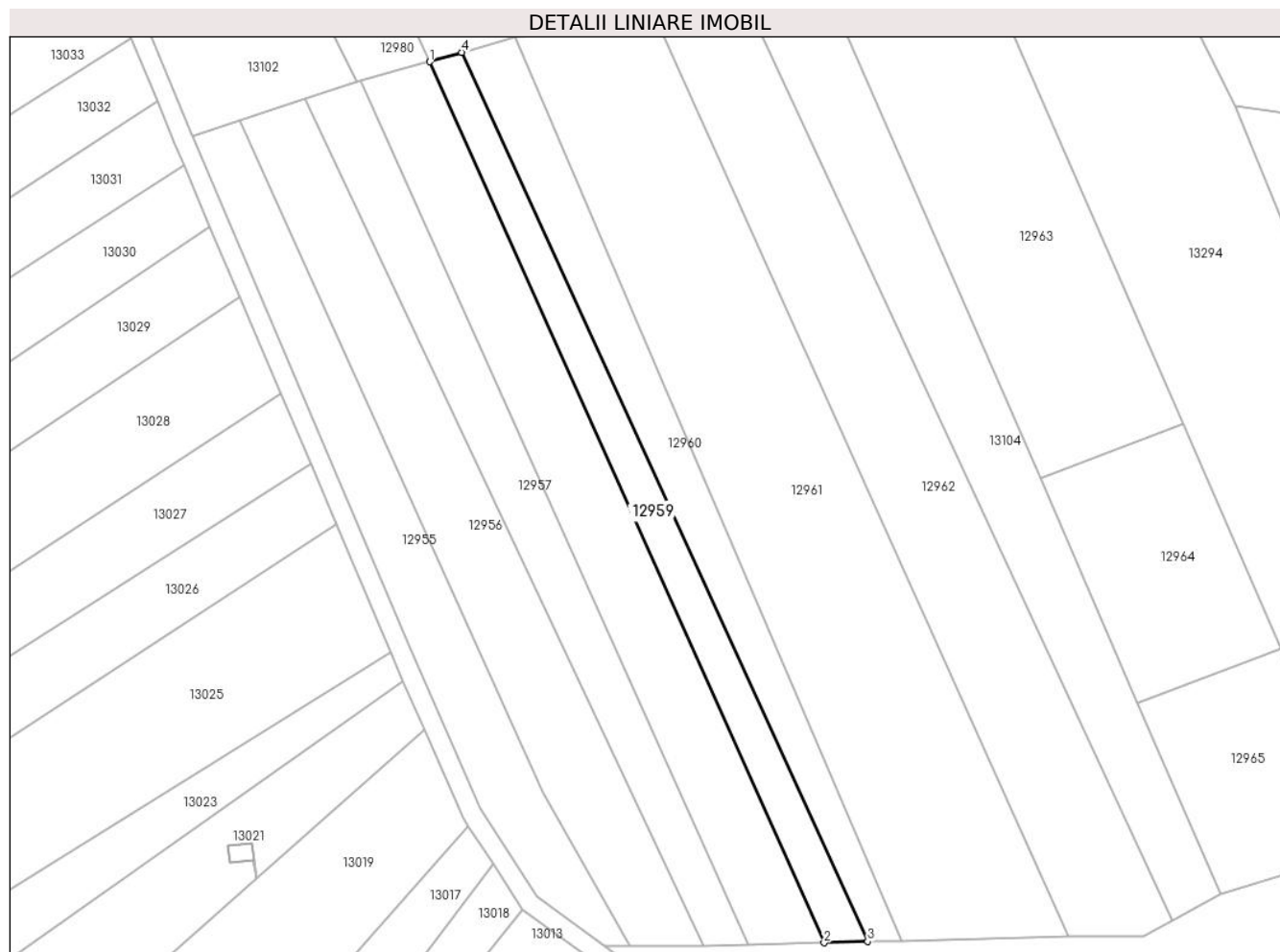
Inscrieri privind dezmembramintele dreptului de proprietate, drepturi reale de garanție și sarcini	Referințe
NU SUNT	

Anexa Nr. 1 La Partea I

Teren

Nr cadastral	Suprafața (mp)*	Observații / Referințe
33302	Din acte: 3.014 Masurata: 1.544	

* Suprafața este determinată în planul de proiecție Stereo 70.



Date referitoare la teren

Crt	Categorie folosință	Intra vilan	Suprafața (mp)	Tarla	Parcelă	Nr. topo	Observații / Referințe
1	faneata	NU	1.544	-	-	Parte din 1613	Fâneată în Dealu Mare, restul de suprafață se regăsește la id 12959

Lungime Segmente

1) Valorile lungimilor segmentelor sunt obținute din proiecție în plan.

Punct început	X / Y	Punct sfârșit	X / Y	Lungime segment (** (m)
1	284.654,826 429.533,268	2	284.737,05 429.349,622	201.213
2	284.737,05 429.349,622	3	284.746,132 429.349,879	9.086
3	284.746,132 429.349,879	4	284.661,489 429.535,216	203.75
4	284.661,489 429.535,216	1	284.654,826 429.533,268	6.942

**** Lungimile segmentelor sunt determinate în planul de proiecție Stereo 70 și sunt rotunjite la 1 milimetru.**

***** Distanța dintre puncte este formată din segmente cumulate ce sunt mai mici decât valoarea 1 milimetru.**

**DATE DESPRE IMOBILUL NR. 12960**

Oficiul de Cadastru și Publicitate Imobiliară CARAS-SEVERIN
Biroul de Cadastru și Publicitate Imobiliară Caransebes

A. Partea I. Descrierea imobilului

TEREN Extravilan

Nr. CF vechi:1186-Petroșnița
Nr. topografic:Parte din 1613

Adresa: Jud. Caraș-Severin

Nr. Crt	Nr cadastral Nr. topografic	Suprafața* (mp)	Observații / Referințe
A1	33302	1.847	Sector cadastral:8 Teren neimprejmuit;

B. Partea II. Proprietari și acte

Inscrieri privitoare la dreptul de proprietate și alte drepturi reale		Referințe
/		
Act Normativ nr. 7, din 13/03/1996 emis de PARLAMENTUL ROMÂNIEI;		
B1	Intabulare, drept de PROPRIETATE, dobândit prin Lege, cota actuala 1/1 1) NEIDENTIFICAT NEIDENTIFICAT	A1
Act Normativ nr. 7, din 13/03/1996 emis de PARLAMENTUL ROMÂNIEI (ADEVÉRINȚA 2463/08.05.2023, EMISĂ DE PRIMĂRIA COMUNEI BUCOȘNIȚA);		
B2	Se notează posesia faptică în favoarea lui 1) BLAJ ILIE	A1

C. Partea III. SARCINI .

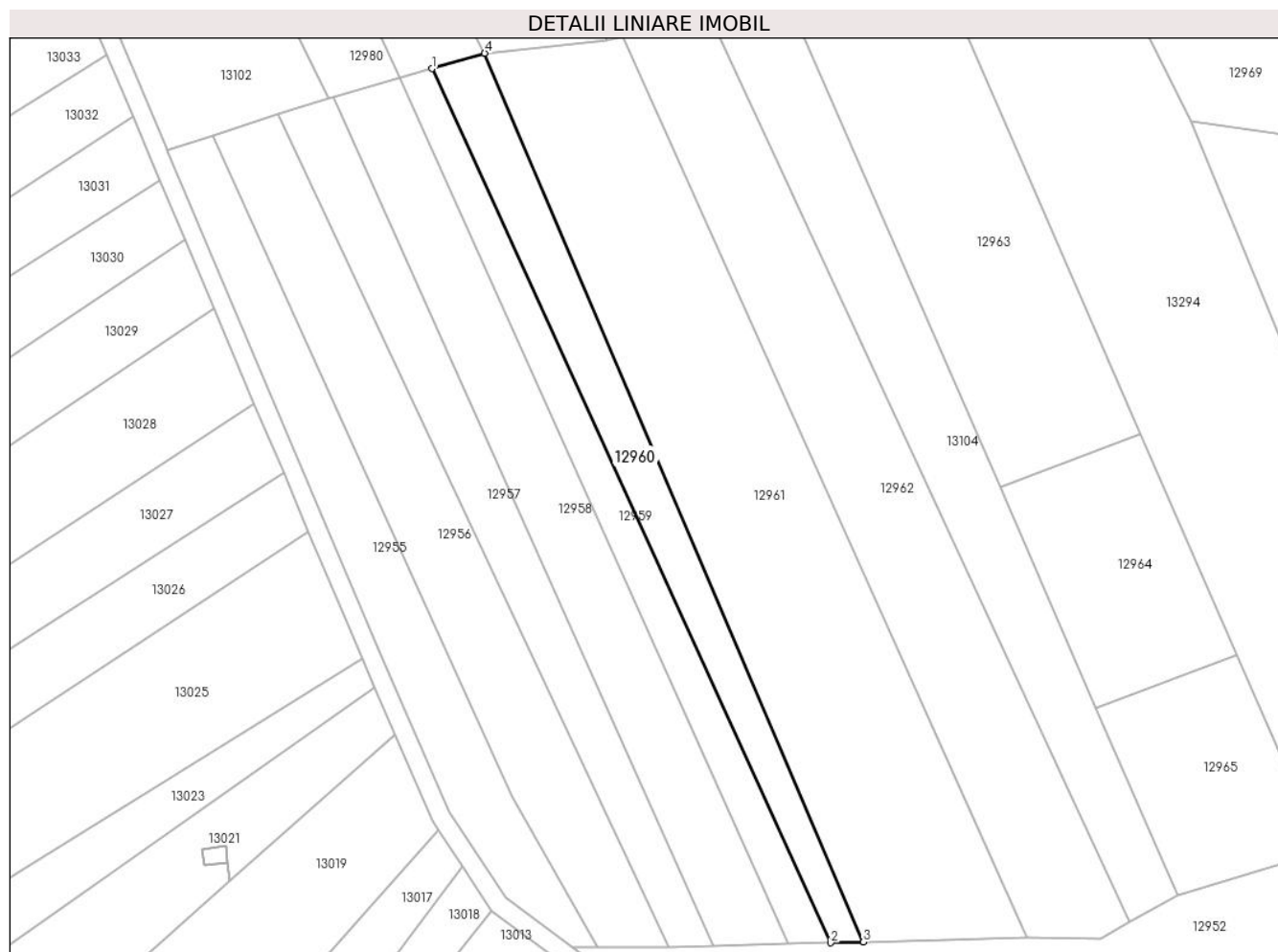
Inscrieri privind dezmembramintele dreptului de proprietate, drepturi reale de garanție și sarcini	Referințe
NU SUNT	

Anexa Nr. 1 La Partea I

Teren

Nr cadastral	Suprafața (mp)*	Observații / Referințe
33302	1.847	

* Suprafața este determinată în planul de proiecție Stereo 70.



Date referitoare la teren

Crt	Categorie folosință	Intravilan	Suprafața (mp)	Tarla	Parcelă	Nr. topo	Observații / Referințe
1	fâneata	NU	1.847	-	-	Parte din 1613	Fâneată în Dealu Mare

Lungime Segmente

1) Valorile lungimilor segmentelor sunt obținute din proiecție în plan.

Punct început	X / Y	Punct sfârșit	X / Y	Lungime segment (** (m)
1	284.661,489 429.535,216	2	284.746,132 429.349,879	203.75
2	284.746,132 429.349,879	3	284.753,116 429.350,077	6.987
3	284.753,116 429.350,077	4	284.672,729 429.538,503	204.857
4	284.672,729 429.538,503	1	284.661,489 429.535,216	11.711

**** Lungimile segmentelor sunt determinate în planul de proiecție Stereo 70 și sunt rotunjite la 1 milimetru.**

***** Distanța dintre puncte este formată din segmente cumulate ce sunt mai mici decât valoarea 1 milimetru.**

**DATE DESPRE IMOBILUL NR. 12961**

Oficiul de Cadastru și Publicitate Imobiliară CARAS-SEVERIN
Biroul de Cadastru și Publicitate Imobiliară Caransebes

A. Partea I. Descrierea imobilului

TEREN Extravilan

Nr. CF vechi:1022-Petroșnița

Nr. topografic:1611, 1612

Adresa: Jud. Caraș-Severin

Nr. Crt	Nr cadastral Nr. topografic	Suprafața* (mp)	Observații / Referințe
A1		Din acte: 6.772 Masurata: 6.258	Sector cadastral:8 Teren neimprejmuit;

B. Partea II. Proprietari și acte

Inscrieri privitoare la dreptul de proprietate și alte drepturi reale		Referințe
1078 / 21/10/1948		
Act Notarial nr. 0, din 13/05/1947 emis de -;		
B1	Intabulare, drept de PROPRIETATE, dobandit prin Conventie, cota actuala 1/2 1) IOVANOVICI MIHAI, căs. cu Trandafira născ. Popa, fiul lui Simion și al Icoanei	A1
B2	Se notează interdicția de înstrăinare și grevare în favoarea lui 1) IOVANOVICI TRANDAFIRA, născ. Popa, fiica naturala a Paraschivei	A1
B3	Intabulare, drept de PROPRIETATE, dobandit prin Conventie, cota actuala 1/2 1) IOVANOVICI TRANDAFIRA, născ. Popa, fiica naturala a Paraschivei	A1
B4	Se notează interdicția de înstrăinare și grevare în favoarea lui 1) IOVANOVICI SIMION, căs. cu Iconia născ. Bacila 2) IOVANOVICI MIHAI, căs. cu Trandafira născ. Popa, fiul lui Simion și al Ioanei	A1

C. Partea III. SARCINI .

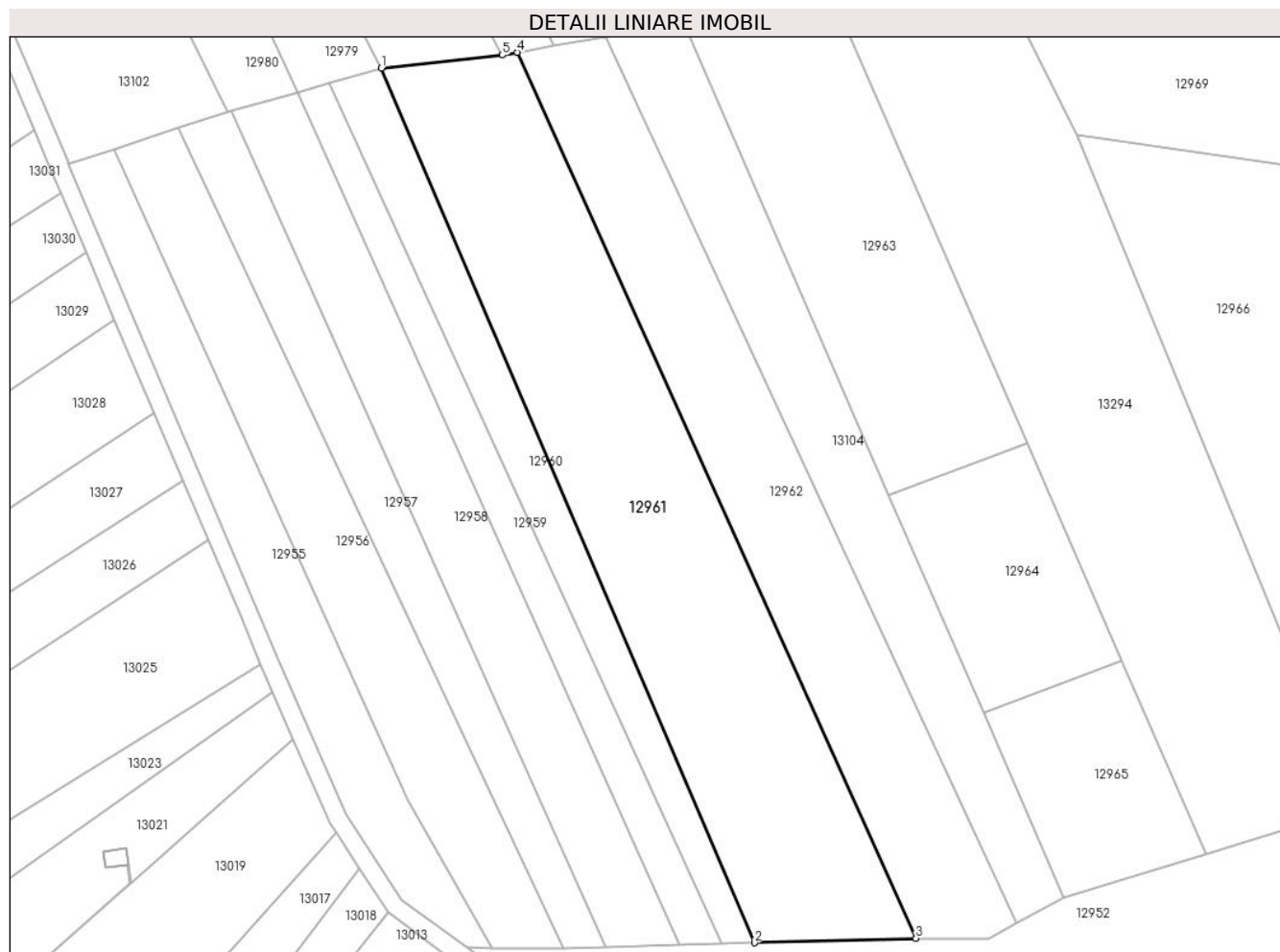
Inscrieri privind dezmembramintele dreptului de proprietate, drepturi reale de garanție și sarcini	Referințe
NU SUNT	

Anexa Nr. 1 La Partea I

Teren

Nr cadastral	Suprafața (mp)*	Observații / Referințe
	Din acte: 6.772 Masurata: 6.258	

* Suprafața este determinată în planul de proiecție Stereo 70.



Date referitoare la teren

Crt	Categorie folosință	Intra vilan	Suprafața (mp)	Tarla	Parcelă	Nr. topo	Observații / Referințe
1	faneata	NU	6.258	-	-	1611, 1612	Fânață în Dealu Mare

Lungime Segmente

1) Valorile lungimilor segmentelor sunt obținute din proiecție în plan.

Punct început	X / Y	Punct sfârșit	X / Y	Lungime segment (** (m)
1	284.672,729 429.538,503	2	284.753,116 429.350,077	204.857
2	284.753,116 429.350,077	3	284.787,911 429.351,062	34.809
3	284.787,911 429.351,062	4	284.702,055 429.541,891	209.253
4	284.702,055 429.541,891	5	284.698,789 429.541,312	3.317
5	284.698,789 429.541,312	1	284.672,729 429.538,503	26.211

**** Lungimile segmentelor sunt determinate în planul de proiecție Stereo 70 și sunt rotunjite la 1 milimetru.**

***** Distanța dintre puncte este formată din segmente cumulate ce sunt mai mici decât valoarea 1 milimetru.**

**DATE DESPRE IMOBILUL NR. 12962**

Oficiul de Cadastru și Publicitate Imobiliară CARAS-SEVERIN
Biroul de Cadastru și Publicitate Imobiliară Caransebes

A. Partea I. Descrierea imobilului

TEREN Extravilan

Nr. CF vechi:983-Petroșnița
Nr. topografic:1610

Adresa: Jud. Caraș-Severin

Nr. Crt	Nr cadastral Nr. topografic	Suprafața* (mp)	Observații / Referințe
A1		4.197	Sector cadastral:8 Teren neimprejmuit;

B. Partea II. Proprietari și acte

Inscrieri privitoare la dreptul de proprietate și alte drepturi reale	Referințe	
1 / 01/01/1900		
Act nr. -, din 01/01/1900 emis de -;		
B1	Intabulare, drept de PROPRIETATE, in baza CF vechi, dobandit prin Conventie, cota actuala 10/56, cota initiala 10/56 1) GHERGA MARIA , nascuta Gherga	A1
991 / 03/06/1944		
Certificat De Donatie nr. -, din 04/03/1943 emis de -;		
B2	Intabulare, drept de PROPRIETATE, drept donatie, dobandit prin Conventie, cota actuala 23/56, cota initiala 23/56 1) BRANDA-CICA ANA , (fiica Solomiei)	A1
399 / 30/11/1953		
Contract De Donatie nr. -, din 08/03/1944 emis de -;		
B3	Intabulare, drept de PROPRIETATE, drept donatie, dobandit prin Conventie, cota actuala 23/56, cota initiala 23/56 1) JURJA PETRU , (casatorit cu Ana Branda-Cica, fiul lui Petru si al Elisavetei)	A1
B4	Interdictie de instrainare si grevare in favoarea: 1) JURJA ANA , nascuta Branda-Cica (fiica Solomiei)	A1
/		
Act Normativ nr. 7, din 13/03/1996 emis de PARLAMENTUL ROMÂNIEI (ADEVÉRINȚA 6407/14.12.2023, EMISĂ DE PRIMĂRIA COMUNEI BUCOȘNIȚA);		
B5	Se notează posesia faptică în favoarea lui 1) JURJEA PETRU-ADRIAN	A1

C. Partea III. SARCINI .

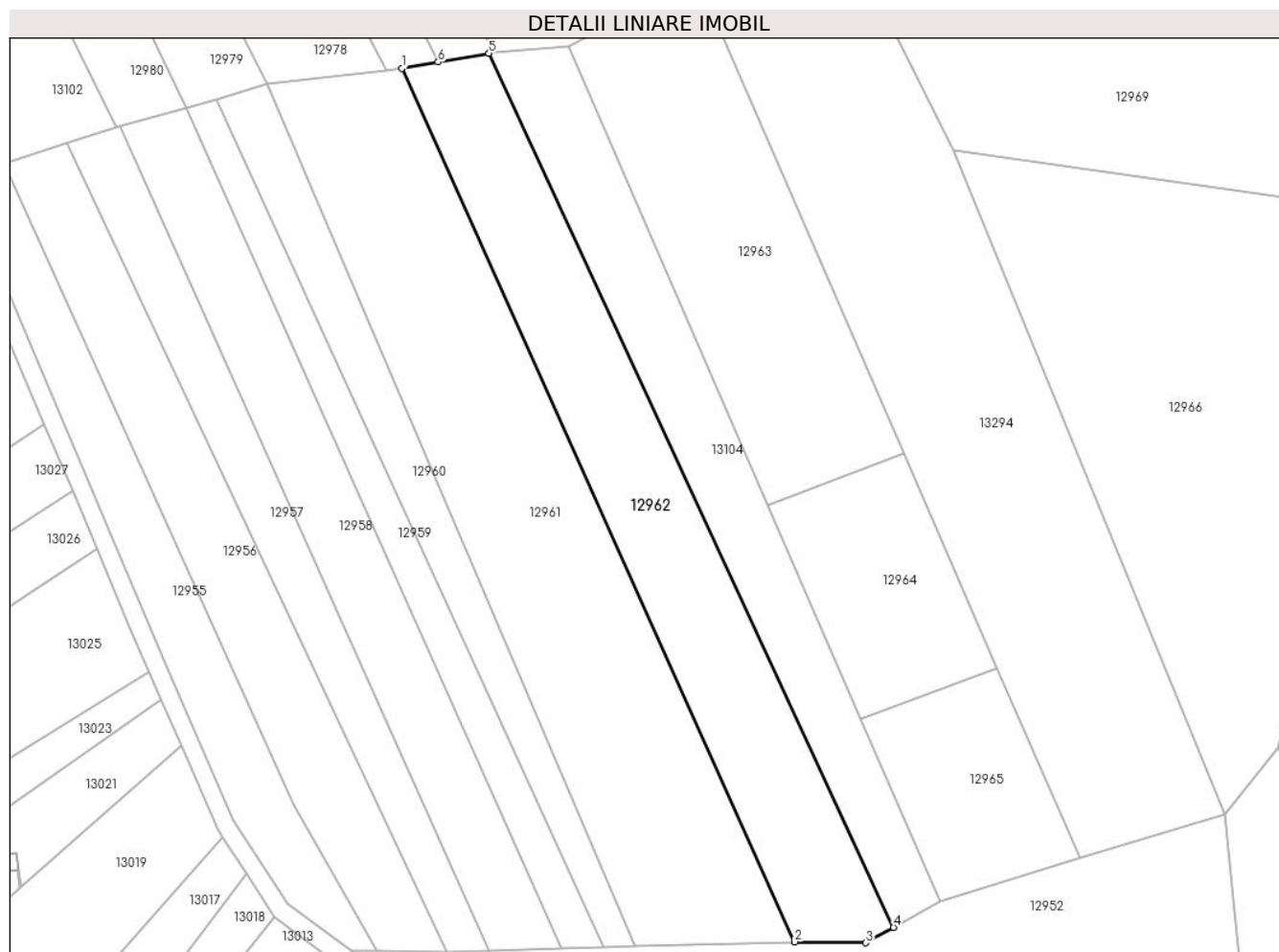
Inscrieri privind dezmembramintele dreptului de proprietate, drepturi reale de garanție și sarcini	Referințe
NU SUNT	

Anexa Nr. 1 La Partea I

Teren

Nr cadastral	Suprafața (mp)*	Observații / Referințe
	4.197	

* Suprafața este determinată în planul de proiecție Stereo 70.



Date referitoare la teren

Crt	Categorie folosință	Intra vilan	Suprafața (mp)	Tarla	Parcelă	Nr. topo	Observații / Referințe
1	fâneata	NU	4.197	-	-	1610	Fâneață în Dealu Mare

Lungime Segmente

1) Valorile lungimilor segmentelor sunt obținute din proiecție în plan.

Punct început	X / Y	Punct sfârșit	X / Y	Lungime segment (** (m)
1	284.702,055 429.541,891	2	284.787,911 429.351,062	209.253
2	284.787,911 429.351,062	3	284.803,497 429.350,849	15.587
3	284.803,497 429.350,849	4	284.809,578 429.354,221	6.953
4	284.809,578 429.354,221	5	284.721,109 429.545,221	210.494
5	284.721,109 429.545,221	6	284.709,999 429.543,301	11.275

Punct început	X / Y	Punct sfârșit	X / Y	Lungime segment (** (m)
6	284.709,999 429.543,301	1	284.702,055 429.541,891	8.068

** Lungimile segmentelor sunt determinate în planul de proiecție Stereo 70 și sunt rotunjite la 1 milimetru.

*** Distanța dintre puncte este formată din segmente cumulate ce sunt mai mici decât valoarea 1 milimetru.

**DATE DESPRE IMOBILUL NR. 12963**

Oficiul de Cadastru și Publicitate Imobiliară CARAS-SEVERIN
Biroul de Cadastru și Publicitate Imobiliară Caransebes

A. Partea I. Descrierea imobilului

TEREN Extravilan

Nr. CF vechi:354-Petroșnița

Nr. topografic:1605/1

Adresa: Jud. Caraș-Severin

Nr. Crt	Nr cadastral Nr. topografic	Suprafața* (mp)	Observații / Referințe
A1	30606	3.528	Sector cadastral:8 Teren neimprejmuit;

B. Partea II. Proprietari și acte

Inscrieri privitoare la dreptul de proprietate și alte drepturi reale	Referințe
363 / 06/03/1973	
Act Notarial nr. S 364/1971, din 01/01/1971 emis de -;	
B1	A1
Intabulare, drept de PROPRIETATE, dobandit prin Succesiune, cota actuala 1/1, cota initiala 1/1	
1) BACILA ALEXANDRINA , (nasc. Cristoi)	
<i>OBSERVATII: (provenita din conversia CF 354-Petrosnita)</i>	

C. Partea III. SARCINI .

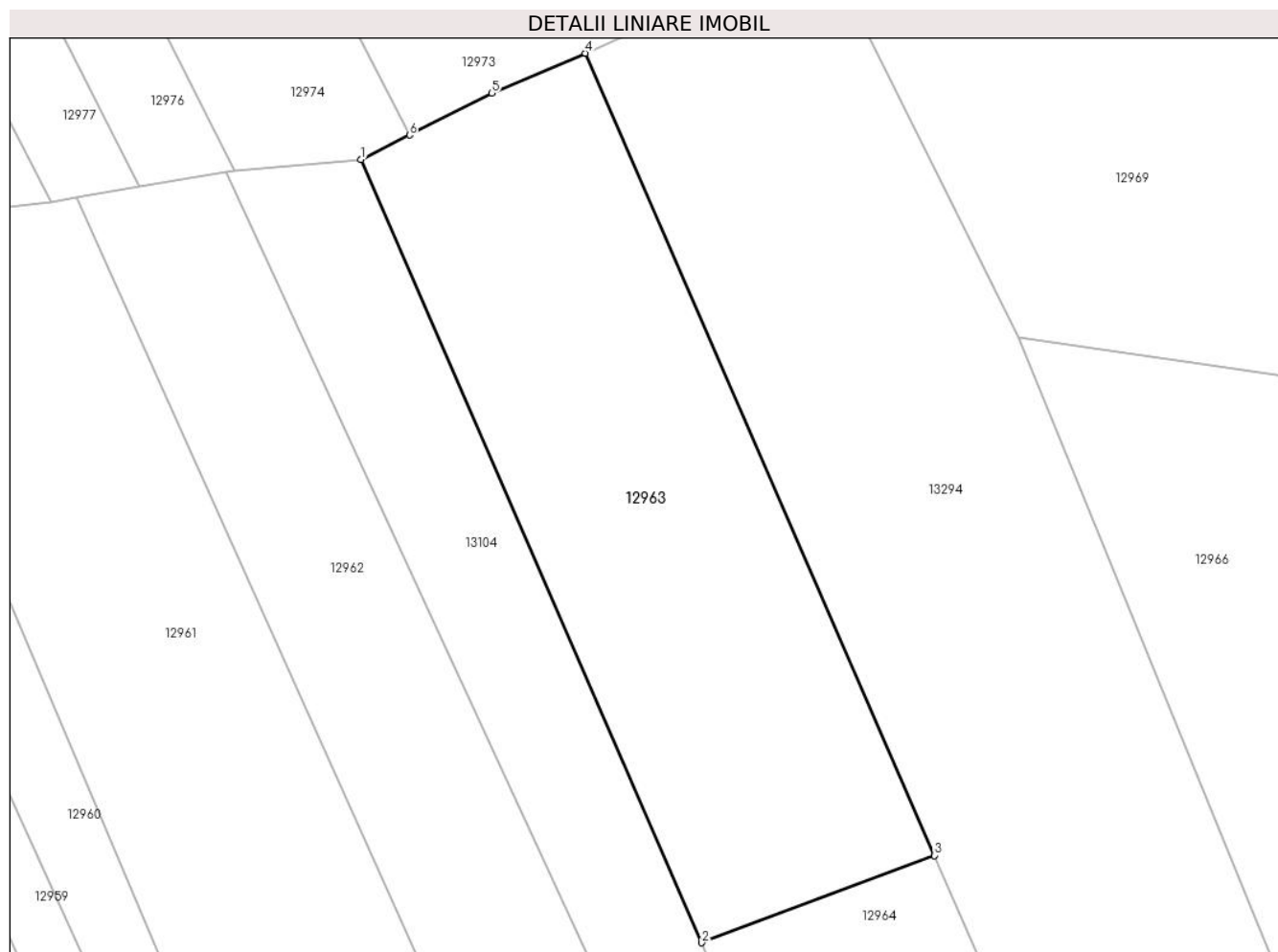
Inscrieri privind dezmembramintele dreptului de proprietate, drepturi reale de garanție și sarcini	Referințe
NU SUNT	

Anexa Nr. 1 La Partea I

Teren

Nr cadastral	Suprafața (mp)*	Observații / Referințe
30606	3.528	

* Suprafața este determinată în planul de proiecție Stereo 70.



Date referitoare la teren

Crt	Categorie folosință	Intravilan	Suprafața (mp)	Tarla	Parcelă	Nr. topo	Observații / Referințe
1	fâneata	NU	3.528	-	-	1605/1	Fâneată în Dealu Mare

Lungime Segmente

1) Valorile lungimilor segmentelor sunt obținute din proiecție în plan.

Punct început	X / Y	Punct sfârșit	X / Y	Lungime segment (** (m)
1	284.738,462 429.546,79	2	284.782,085 429.446,511	109.356
2	284.782,085 429.446,511	3	284.811,902 429.457,685	31.842
3	284.811,902 429.457,685	4	284.767,212 429.560,418	112.032
4	284.767,212 429.560,418	5	284.755,231 429.555,288	13.033
5	284.755,231 429.555,288	6	284.744,677 429.549,94	11.832

Punct început	X / Y	Punct sfârșit	X / Y	Lungime segment (** (m)
6	284.744,677 429.549,94	1	284.738,462 429.546,79	6.968

** Lungimile segmentelor sunt determinate în planul de proiecție Stereo 70 și sunt rotunjite la 1 milimetru.

*** Distanța dintre puncte este formată din segmente cumulate ce sunt mai mici decât valoarea 1 milimetru.

**DATE DESPRE IMOBILUL NR. 12964**

Oficiul de Cadastru și Publicitate Imobiliară CARAS-SEVERIN
Biroul de Cadastru și Publicitate Imobiliară Caransebes

A. Partea I. Descrierea imobilului

TEREN Extravilan

Nr. CF vechi:354-Petroșnița

Nr. topografic:1606/1

Adresa: Jud. Caraș-Severin

Nr. Crt	Nr cadastral Nr. topografic	Suprafața* (mp)	Observații / Referințe
A1		1.625	Sector cadastral:8 Teren neimprejmuit;

B. Partea II. Proprietari și acte

Inscrieri privitoare la dreptul de proprietate și alte drepturi reale		Referințe
363 / 06/03/1973		
Actiune In Instanta nr. 364, din 01/01/1971 emis de NOTARIATUL DE STAT CARANSEBEȘ;		
B1	Intabulare, drept de PROPRIETATE, dobandit prin Succesiune, cota actuala 1/1 1) BACILA ALEXANDRINA, născ. Cristoi	A1

C. Partea III. SARCINI .

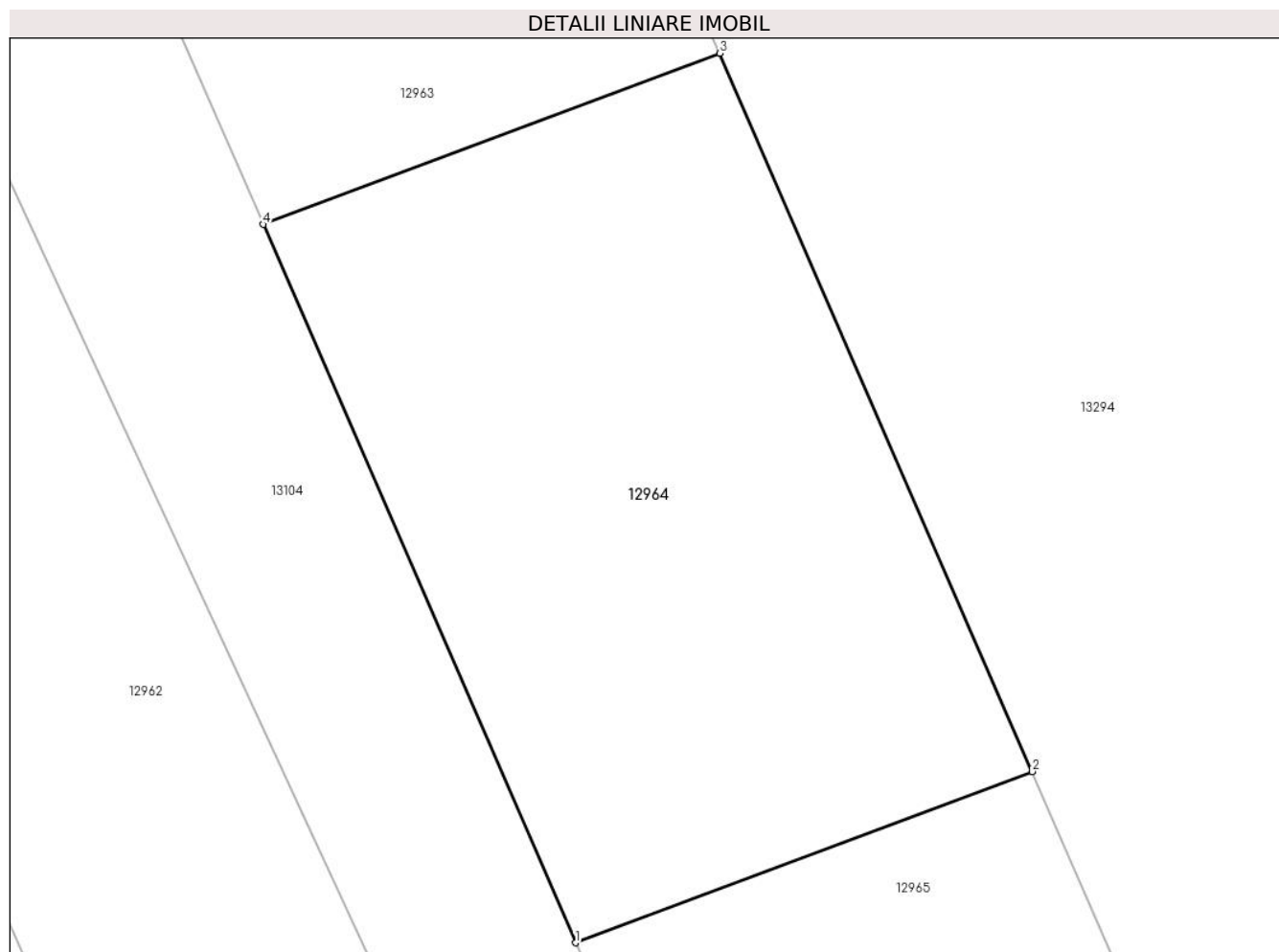
Inscrieri privind dezmembramintele dreptului de proprietate, drepturi reale de garanție și sarcini	Referințe
NU SUNT	

Anexa Nr. 1 La Partea I

Teren

Nr cadastral	Suprafața (mp)*	Observații / Referințe
	1.625	

* Suprafața este determinată în planul de proiecție Stereo 70.



Date referitoare la teren

Crt	Categorie folosință	Intra vilan	Suprafața (mp)	Tarla	Parcelă	Nr. topo	Observații / Referințe
1	faneata	NU	1.625	-	-	1606/1	Fâneată în Dealu Mare

Lungime Segmente

1) Valorile lungimilor segmentelor sunt obținute din proiecție în plan.

Punct început	X / Y	Punct sfârșit	X / Y	Lungime segment (** (m)
1	284.802,469 429.399,651	2	284.832,287 429.410,825	31.843
2	284.832,287 429.410,825	3	284.811,902 429.457,685	51.102
3	284.811,902 429.457,685	4	284.782,085 429.446,511	31.842
4	284.782,085 429.446,511	1	284.802,469 429.399,651	51.102

** Lungimile segmentelor sunt determinate în planul de proiecție Stereo 70 și sunt rotunjite la 1 milimetru.

***** Distanţa dintre puncte este formată din segmente cumulate ce sunt mai mici decât valoarea 1 milimetru.**

**DATE DESPRE IMOBILUL NR. 12965**

Oficiul de Cadastru și Publicitate Imobiliară CARAS-SEVERIN
Biroul de Cadastru și Publicitate Imobiliară Caransebes

A. Partea I. Descrierea imobilului

TEREN Extravilan

Nr. CF vechi:1130-Petroșnița

Nr. topografic:1607/1

Adresa: Jud. Caraș-Severin

Nr. Crt	Nr cadastral Nr. topografic	Suprafața* (mp)	Observații / Referințe
A1		1.410	Sector cadastral:8 Teren neimprejmuit;

B. Partea II. Proprietari și acte

Inscrieri privitoare la dreptul de proprietate și alte drepturi reale		Referințe
175 / 01/02/1974		
Act Notarial nr. 279, din 31/01/1974 emis de -;		
B1	Intabulare, drept de PROPRIETATE, dobandit prin Conventie, cota actuala 1/1 1) BACILA CALINA , fiica lui Ilie și Alexandrinei, dom. în Petroșnița nr. 153	A1

C. Partea III. SARCINI .

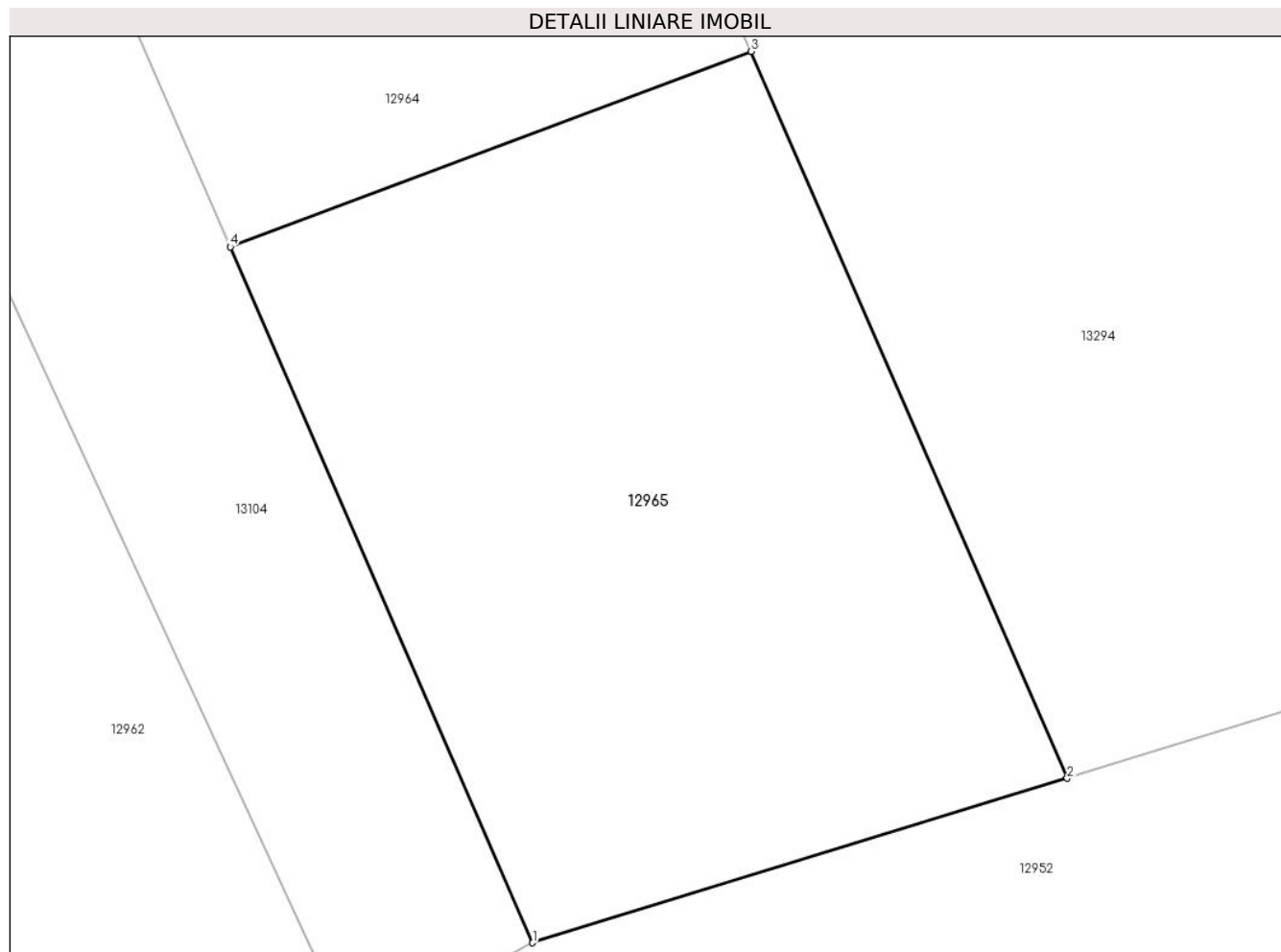
Inscrieri privind dezmembramintele dreptului de proprietate, drepturi reale de garanție și sarcini	Referințe
NU SUNT	

Anexa Nr. 1 La Partea I

Teren

Nr cadastral	Suprafața (mp)*	Observații / Referințe
	1.410	

* Suprafața este determinată în planul de proiecție Stereo 70.



Date referitoare la teren

Crt	Categorie folosință	Intra vilan	Suprafața (mp)	Tarla	Parcelă	Nr. topo	Observații / Referințe
1	faneata	NU	1.410	-	-	1607/1	Fâneată în Dealu Mare

Lungime Segmente

1) Valorile lungimilor segmentelor sunt obținute din proiecție în plan.

Punct început	X / Y	Punct sfârșit	X / Y	Lungime segment (** (m)
1	284.819,773 429.359,874	2	284.850,36 429.369,278	32.0
2	284.850,36 429.369,278	3	284.832,287 429.410,825	45.308
3	284.832,287 429.410,825	4	284.802,469 429.399,651	31.843
4	284.802,469 429.399,651	1	284.819,773 429.359,874	43.378

** Lungimile segmentelor sunt determinate în planul de proiecție Stereo 70 și sunt rotunjite la 1 milimetru.

***** Distanţa dintre puncte este formată din segmente cumulate ce sunt mai mici decât valoarea 1 milimetru.**

**DATE DESPRE IMOBILUL NR. 12966**

Oficiul de Cadastru și Publicitate Imobiliară CARAS-SEVERIN
Biroul de Cadastru și Publicitate Imobiliară Caransebes

A. Partea I. Descrierea imobilului

TEREN Extravilan

Nr. CF vechi:86-Petroșnița
Nr. topografic:Parte din 1604

Adresa: Jud. Caraș-Severin

Nr. Crt	Nr cadastral Nr. topografic	Suprafața* (mp)	Observații / Referințe
A1		7.473	Sector cadastral:8 Teren neimprejmuit;

B. Partea II. Proprietari și acte

Inscrieri privitoare la dreptul de proprietate și alte drepturi reale		Referințe
/		
Act Normativ nr. 7, din 13/03/1996 emis de PARLAMENTUL ROMÂNIEI;		
B1	Intabulare, drept de PROPRIETATE, dobândit prin Lege, cota actuala 1/1 1) NEIDENTIFICAT NEIDENTIFICAT	A1
Act Normativ nr. 7, din 13/03/1996 emis de PARLAMENTUL ROMÂNIEI (ADEVÉRINȚA 2445/08.05.2023, EMISĂ DE PRIMĂRIA COMUNEI BUCOȘNIȚA);		
B2	Se notează posesia faptică în favoarea lui 1) JDIOREANȚU SIMONA	A1

C. Partea III. SARCINI .

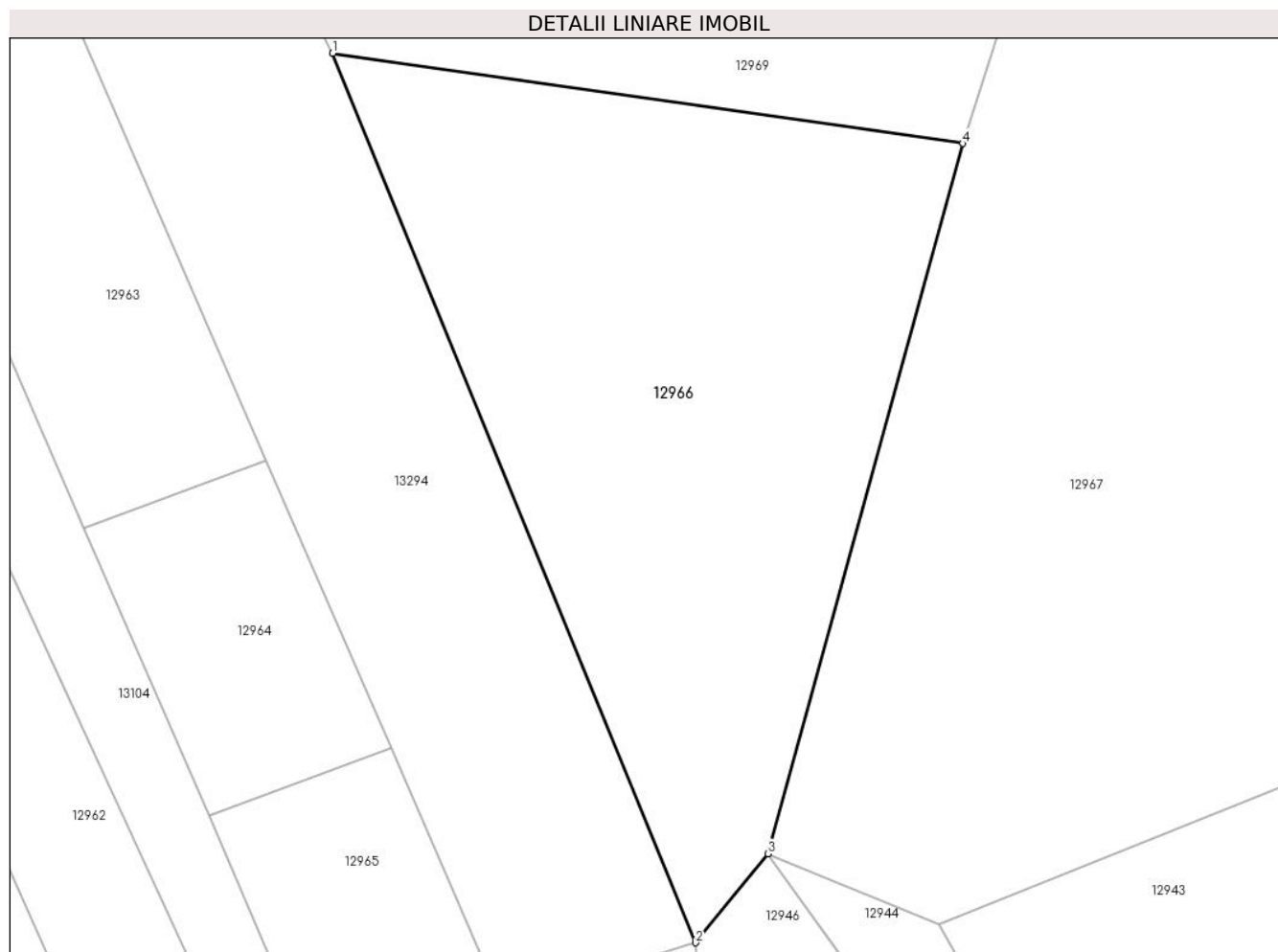
Inscrieri privind dezmembramintele dreptului de proprietate, drepturi reale de garanție și sarcini	Referințe
NU SUNT	

Anexa Nr. 1 La Partea I

Teren

Nr cadastral	Suprafața (mp)*	Observații / Referințe
	7.473	

* Suprafața este determinată în planul de proiecție Stereo 70.



Date referitoare la teren

Crt	Categorie folosință	Intravilan	Suprafața (mp)	Tarla	Parcelă	Nr. topo	Observații / Referințe
1	fâneata	NU	7.473	-	-	Parte din 1604	Fâneată în Dealu Mare

Lungime Segmente

1) Valorile lungimilor segmentelor sunt obținute din proiecție în plan.

Punct început	X / Y	Punct sfârșit	X / Y	Lungime segment (** (m)
1	284.822,696 429.524,01	2	284.881,899 429.378,974	156.654
2	284.881,899 429.378,974	3	284.893,735 429.393,498	18.736
3	284.893,735 429.393,498	4	284.925,492 429.509,28	120.058
4	284.925,492 429.509,28	1	284.822,696 429.524,01	103.846

**** Lungimile segmentelor sunt determinate în planul de proiecţie Stereo 70 şi sunt rotunjite la 1 milimetru.**

***** Distanţa dintre puncte este formată din segmente cumulate ce sunt mai mici decât valoarea 1 milimetru.**

**DATE DESPRE IMOBILUL NR. 12967**

Oficiul de Cadastru și Publicitate Imobiliară CARAS-SEVERIN
Biroul de Cadastru și Publicitate Imobiliară Caransebes

A. Partea I. Descrierea imobilului

TEREN Extravilan

Nr. CF vechi:47-Petroșnița

Nr. topografic:1603, Parte din 1602, 1601

Adresa: Jud. Caraș-Severin

Nr. Crt	Nr cadastral Nr. topografic	Suprafața* (mp)	Observații / Referințe
A1		12.158	Sector cadastral:8 Teren neimprejmuit;

B. Partea II. Proprietari și acte

Inscrieri privitoare la dreptul de proprietate și alte drepturi reale		Referințe
802 / 01/03/1996		
Act Notarial nr. 31/1996, din 01/01/1996 emis de BNP MARIA LĂPĂDAT;		
B1	Intabulare, drept de PROPRIETATEpărți egale, dobandit prin Succesiune, cota actuala 1/1 1) HAMAT FLOREA 2) LINU SOLOMIA	A1
/		
Act Normativ nr. 7, din 13/03/1996 emis de PARLAMENTUL ROMÂNIEI (ADEVERINȚA 4596/14.09.2023, EMISĂ DE PRIMĂRIA COMUNEI BUCOȘNIȚA);		
B2	Se notează posesia faptică în favoarea lui 1) BĂCILĂ SEBASTIAN-FLORIAN	A1

C. Partea III. SARCINI .

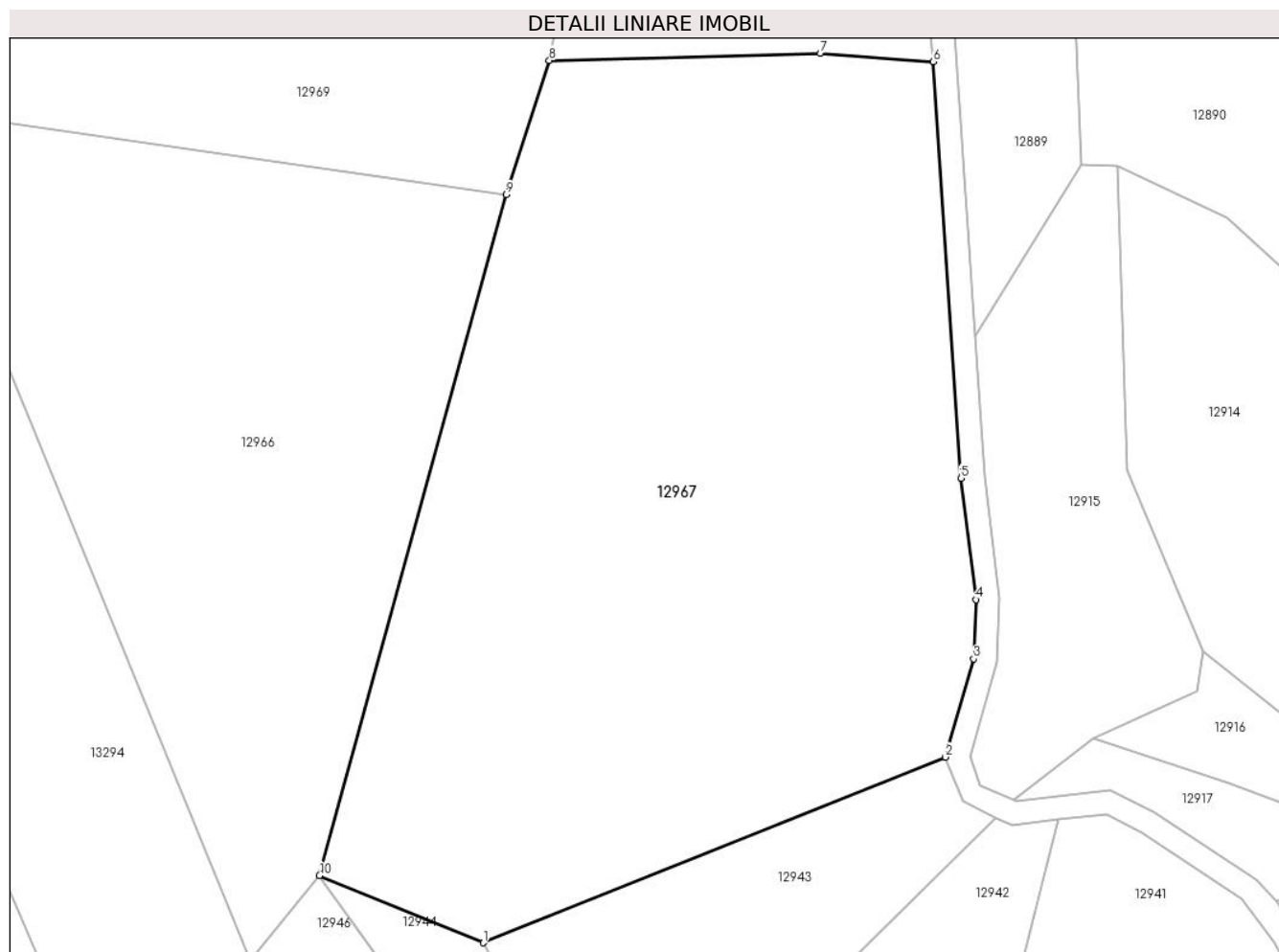
Inscrieri privind dezmembramintele dreptului de proprietate, drepturi reale de garanție și sarcini	Referințe
NU SUNT	

Anexa Nr. 1 La Partea I

Teren

Nr cadastral	Suprafața (mp)*	Observații / Referințe
	12.158	

* Suprafața este determinată în planul de proiecție Stereo 70.



Date referitoare la teren

Crt	Categorie folosință	Intra vilan	Suprafața (mp)	Tarla	Parcelă	Nr. topo	Observații / Referințe
1	faneata	NU	12.158	-	-	1603, Parte din 1602, 1601	Fâneată în Dealu Mare

Lungime Segmente

1) Valorile lungimilor segmentelor sunt obținute din proiecție în plan.

Punct început	X / Y	Punct sfârșit	X / Y	Lungime segment (** (m)
1	284.921,572 429.382,067	2	285.000,252 429.413,629	84.774
2	285.000,252 429.413,629	3	285.005,05 429.430,32	17.367
3	285.005,05 429.430,32	4	285.005,387 429.440,421	10.107
4	285.005,387 429.440,421	5	285.002,865 429.461,058	20.791

Punct început	X / Y	Punct sfârșit	X / Y	Lungime segment (** (m)
5	285.002,865 429.461,058	6	284.998,117 429.531,907	71.008
6	284.998,117 429.531,907	7	284.978,914 429.533,316	19.255
7	284.978,914 429.533,316	8	284.932,83 429.532,111	46.1
8	284.932,83 429.532,111	9	284.925,492 429.509,28	23.981
9	284.925,492 429.509,28	10	284.893,735 429.393,498	120.058
10	284.893,735 429.393,498	1	284.921,572 429.382,067	30.093

** Lungimile segmentelor sunt determinate în planul de proiecție Stereo 70 și sunt rotunjite la 1 milimetru.

*** Distanța dintre puncte este formată din segmente cumulate ce sunt mai mici decât valoarea 1 milimetru.

**DATE DESPRE IMOBILUL NR. 12968**

Oficiul de Cadastru și Publicitate Imobiliară CARAS-SEVERIN
Biroul de Cadastru și Publicitate Imobiliară Caransebes

A. Partea I. Descrierea imobilului

TEREN Extravilan

Nr. CF vechi:47-Petroșnița

Nr. topografic:Parte din 1600, 1601, 1602

Adresa: Jud. Caraș-Severin

Nr. Crt	Nr cadastral Nr. topografic	Suprafața* (mp)	Observații / Referințe
A1		Din acte: 16.138 Masurata: 5.521	Sector cadastral:8 Teren neimprejmuit;

B. Partea II. Proprietari și acte

Inscrieri privitoare la dreptul de proprietate și alte drepturi reale	Referințe
802 / 01/03/1996	
Act Notarial nr. 31/1996, din 01/01/1996 emis de BNP MARIA LĂPĂDAT;	
B1	A1
Intabulare, drept de PROPRIETATEpărți egale, dobandit prin Succesiune, cota actuala 1/1	
1) HAMAT FLOREA	
2) LINU SOLOMIA	

C. Partea III. SARCINI .

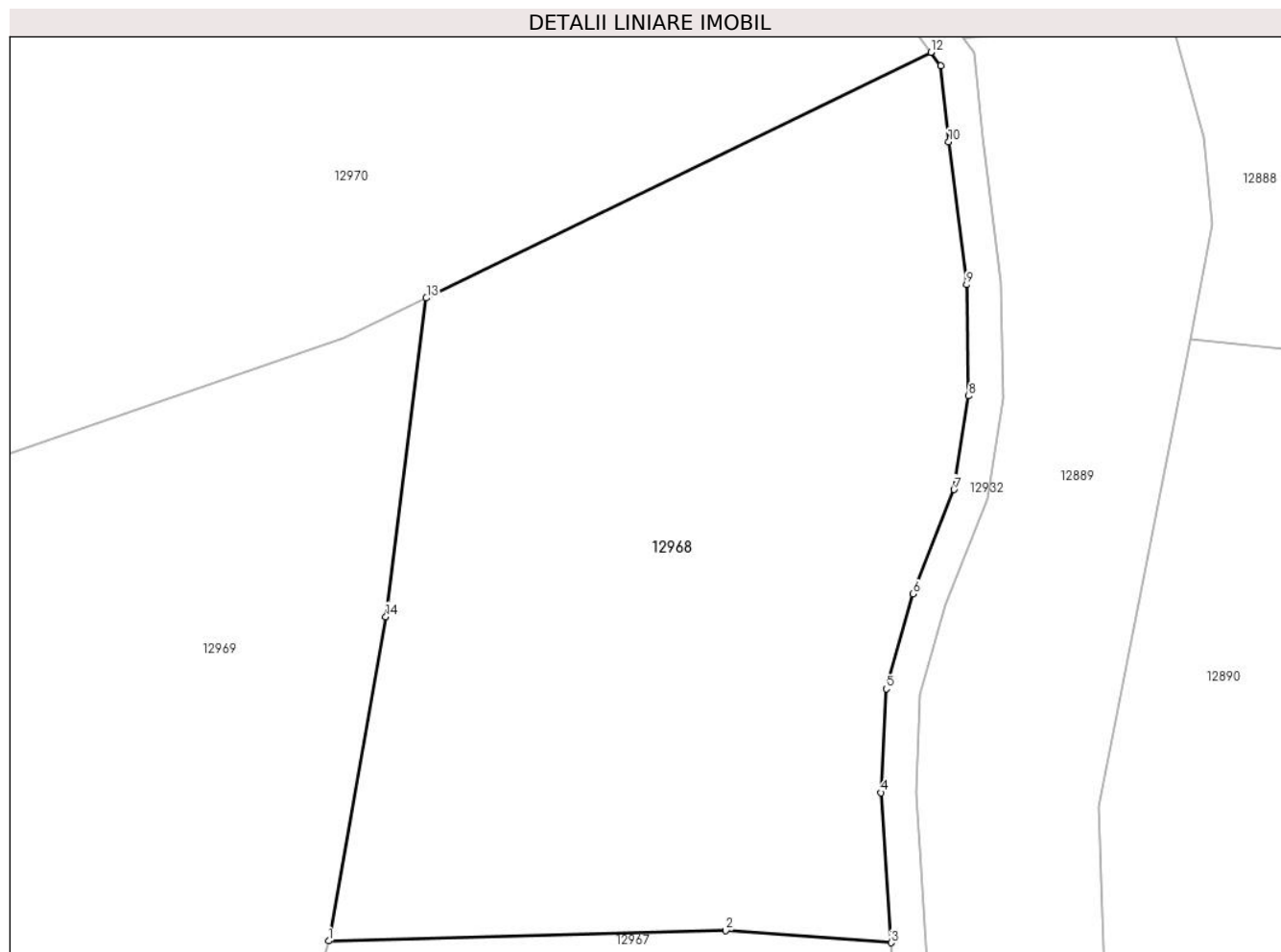
Inscrieri privind dezmembramintele dreptului de proprietate, drepturi reale de garanție și sarcini	Referințe
NU SUNT	

Anexa Nr. 1 La Partea I

Teren

Nr cadastral	Suprafața (mp)*	Observații / Referințe
	Din acte: 16.138 Masurata: 5.521	

* Suprafața este determinată în planul de proiecție Stereo 70.



Date referitoare la teren

Crt	Categorie folosință	Intra vilan	Suprafața (mp)	Tarla	Parcelă	Nr. topo	Observații / Referințe
1	faneata	NU	5.521	-	-	Parte din 1600, 1601, 1602	Fâneată în Dealu Mare, rest de suprafață la id 12967

Lungime Segmente

1) Valorile lungimilor segmentelor sunt obținute din proiecție în plan.

Punct început	X / Y	Punct sfârșit	X / Y	Lungime segment (** (m)
1	284.932,83 429.532,111	2	284.978,914 429.533,316	46.1
2	284.978,914 429.533,316	3	284.998,117 429.531,907	19.255
3	284.998,117 429.531,907	4	284.996,951 429.549,313	17.445
4	284.996,951 429.549,313	5	284.997,538 429.561,362	12.063

Punct început	X / Y	Punct sfârșit	X / Y	Lungime segment (** (m)
5	284.997,538 429.561,362	6	285.000,652 429.572,368	11.438
6	285.000,652 429.572,368	7	285.005,397 429.584,472	13.001
7	285.005,397 429.584,472	8	285.007,119 429.595,337	11.001
8	285.007,119 429.595,337	9	285.006,869 429.608,251	12.916
9	285.006,869 429.608,251	10	285.004,784 429.624,84	16.72
10	285.004,784 429.624,84	11	285.003,842 429.633,675	8.885
11	285.003,842 429.633,675	12	285.002,727 429.635,205	1.893
12	285.002,727 429.635,205	13	284.944,171 429.606,71	65.121
13	284.944,171 429.606,71	14	284.939,482 429.569,726	37.28
14	284.939,482 429.569,726	1	284.932,83 429.532,111	38.199

** Lungimile segmentelor sunt determinate în planul de proiecție Stereo 70 și sunt rotunjite la 1 milimetru.

*** Distanța dintre puncte este formată din segmente cumulate ce sunt mai mici decât valoarea 1 milimetru.

**DATE DESPRE IMOBILUL NR. 12969**

Oficiul de Cadastru și Publicitate Imobiliară CARAS-SEVERIN
Biroul de Cadastru și Publicitate Imobiliară Caransebes

A. Partea I. Descrierea imobilului

TEREN Extravilan

Nr. CF vechi:86-Petroșnița
Nr. topografic:Parte din 1604

Adresa: Jud. Caraș-Severin

Nr. Crt	Nr cadastral Nr. topografic	Suprafața* (mp)	Observații / Referințe
A1		8.751	Sector cadastral:8 Teren neimprejmuit;

B. Partea II. Proprietari și acte

Inscrieri privitoare la dreptul de proprietate și alte drepturi reale		Referințe
402 / 18/02/1937		
Act Notarial nr. 0, din 05/02/1937 emis de -;		
B1	Se notează interdicția de înstrăinare și grevare în favoarea lui 1) BUGARIU ANASTASIA , și soția sa născ. Brândușa Pârvu, dom. în Petroșnița	A1
113 / 02/02/1978		
Act Notarial nr. 155, din 01/01/1997 emis de NOTARIATUL DE STAT CARANSEBEȘ;		
B2	Intabulare, drept de PROPRIETATE, dobândit prin Succesiune, cota actuala 2/4 1) GHEORGHEVICI VERSAVIA	A1
209 / 02/02/1993		
Act Notarial nr. 24, din 01/01/1977 emis de NOTARIATUL CARANSEBEȘ;		
B3	Intabulare, drept de PROPRIETATE, dobândit prin Succesiune, cota actuala 2/4 1) IOVANOVICI SIMION , fiul def.	A1
/		
Act Normativ nr. 7, din 13/03/1996 emis de PARLAMENTUL ROMÂNIEI (ADEVÉRINȚA NR. 796,14.03.2024, EMISĂ DE PRIMĂRIA COMUNEI BUCOȘNIȚA);		
B4	Se notează posesia faptică în favoarea lui 1) BĂCILĂ FLORIAN-SIMIN	A1

C. Partea III. SARCINI

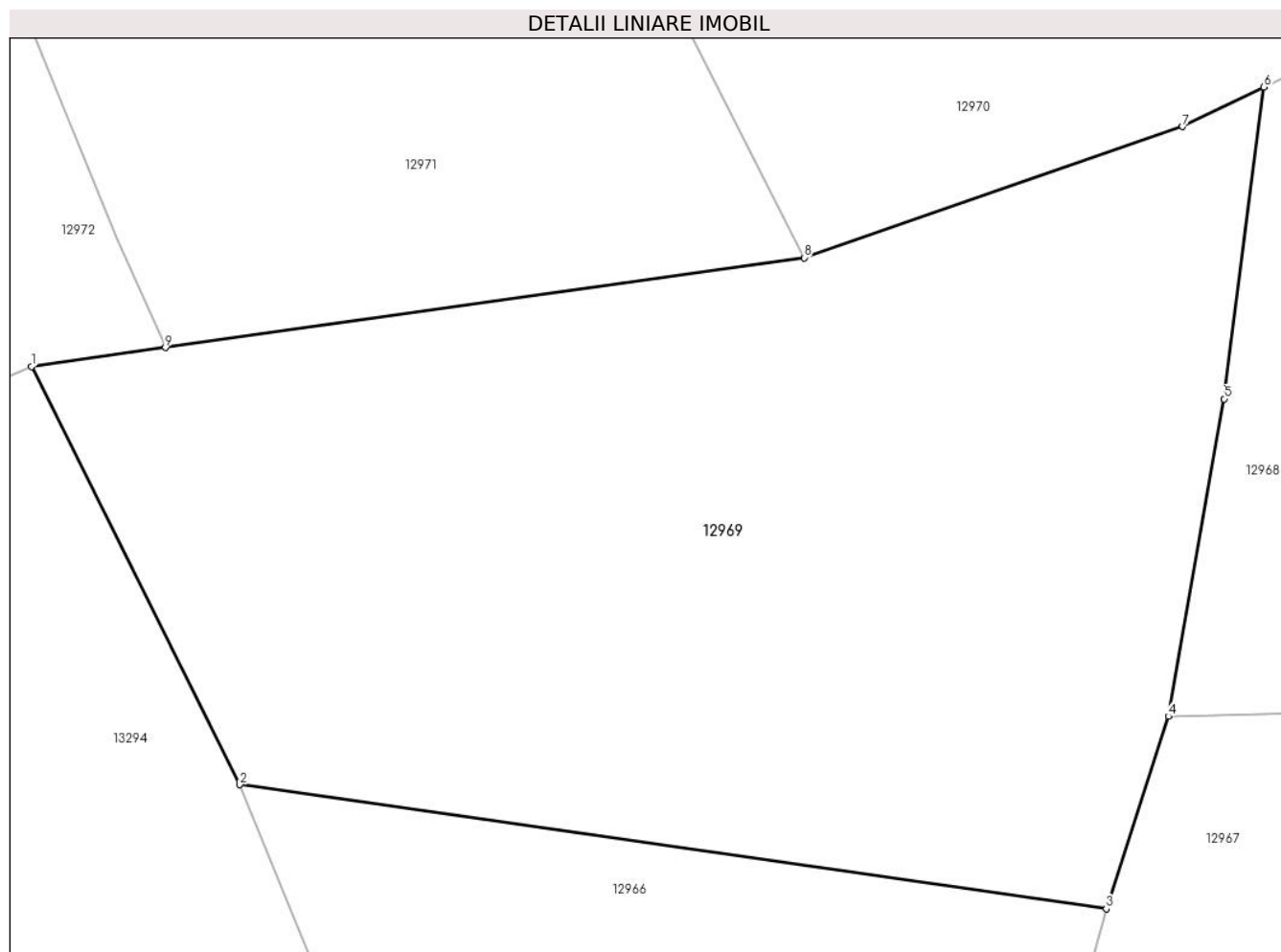
Inscrieri privind dezmembramintele dreptului de proprietate, drepturi reale de garanție și sarcini		Referințe
402 / 18/02/1937		
Act Notarial nr. 0, din 05/02/1937 emis de -;		
C1	Intabulare, drept de UZUFRACT VIAGER, cota actuala 2/4 1) BUGARIU ANASTASIA , și soția sa născ. Brândușa Pârvu, dom. în Petroșnița	A1

Anexa Nr. 1 La Partea I

Teren

Nr cadastral	Suprafața (mp)*	Observații / Referințe
	8.751	

* Suprafața este determinată în planul de proiecție Stereo 70.



Date referitoare la teren

Crt	Categorie folosință	Intravilan	Suprafața (mp)	Tarla	Parcelă	Nr. topo	Observații / Referințe
1	faneata	NU	8.751	-	-	Parte din 1604	Fâneată în Dealu Mare, RESTUL DE SUPRAFAȚĂ SE REGĂSEȘTE LA ID 12966

Lungime Segmente

1) Valorile lungimilor segmentelor sunt obținute din proiecție în plan.

Punct început	X / Y	Punct sfârșit	X / Y	Lungime segment (** (m)
1	284.797,993 429.573,598	2	284.822,696 429.524,01	55.4
2	284.822,696 429.524,01	3	284.925,492 429.509,28	103.846
3	284.925,492 429.509,28	4	284.932,83 429.532,111	23.981
4	284.932,83 429.532,111	5	284.939,482 429.569,726	38.199
5	284.939,482 429.569,726	6	284.944,171 429.606,71	37.28

Punct început	X / Y	Punct sfârșit	X / Y	Lungime segment (** (m)
6	284.944,171 429.606,71	7	284.934,541 429.602,024	10.71
7	284.934,541 429.602,024	8	284.889,622 429.586,47	47.536
8	284.889,622 429.586,47	9	284.813,871 429.575,828	76.495
9	284.813,871 429.575,828	1	284.797,993 429.573,598	16.034

** Lungimile segmentelor sunt determinate în planul de proiecție Stereo 70 și sunt rotunjite la 1 milimetru.

*** Distanța dintre puncte este formată din segmente cumulate ce sunt mai mici decât valoarea 1 milimetru.

**DATE DESPRE IMOBILUL NR. 12970**

Oficiul de Cadastru și Publicitate Imobiliară CARAS-SEVERIN
Biroul de Cadastru și Publicitate Imobiliară Caransebes

A. Partea I. Descrierea imobilului

TEREN Extravilan

Nr. CF vechi:703-Petroșnița
Nr. topografic: 1628, Parte din 1629

Adresa: Jud. Caraș-Severin

Nr. Crt	Nr cadastral Nr. topografic	Suprafața* (mp)	Observații / Referințe
A1		21.048	Sector cadastral:8 Teren neimprejmuit;

Construcții

Crt	Nr cadastral Nr. topografic	Adresa	Observații / Referințe
A1.1		Jud. Caraș-Severin	Nr. niveluri:1; S. construita la sol:30 mp; S. construita desfasurata:30 mp; Anexă P

B. Partea II. Proprietari și acte

Inscrieri privitoare la dreptul de proprietate și alte drepturi reale		Referințe
/		
Act Normativ nr. 7, din 13/03/1996 emis de PARLAMENTUL ROMÂNIEI;		
B1	Intabulare, drept de PROPRIETATE, dobandit prin Lege, cota actuala 1/1 1) NEIDENTIFICAT NEIDENTIFICAT	A1
Act Normativ nr. 7, din 13/03/1996 emis de PARLAMENTUL ROMÂNIEI (ADEVERINȚA 2460/08.05.2023, EMISĂ DE PRIMĂRIA COMUNEI BUCOȘNIȚA);		
B2	Se notează posesia faptică în favoarea lui 1) HAMAT ILIE	A1
B3	Intabulare, drept de PROPRIETATE, dobandit prin Lege, cota actuala 1/1 1) HAMAT ILIE	A1.1

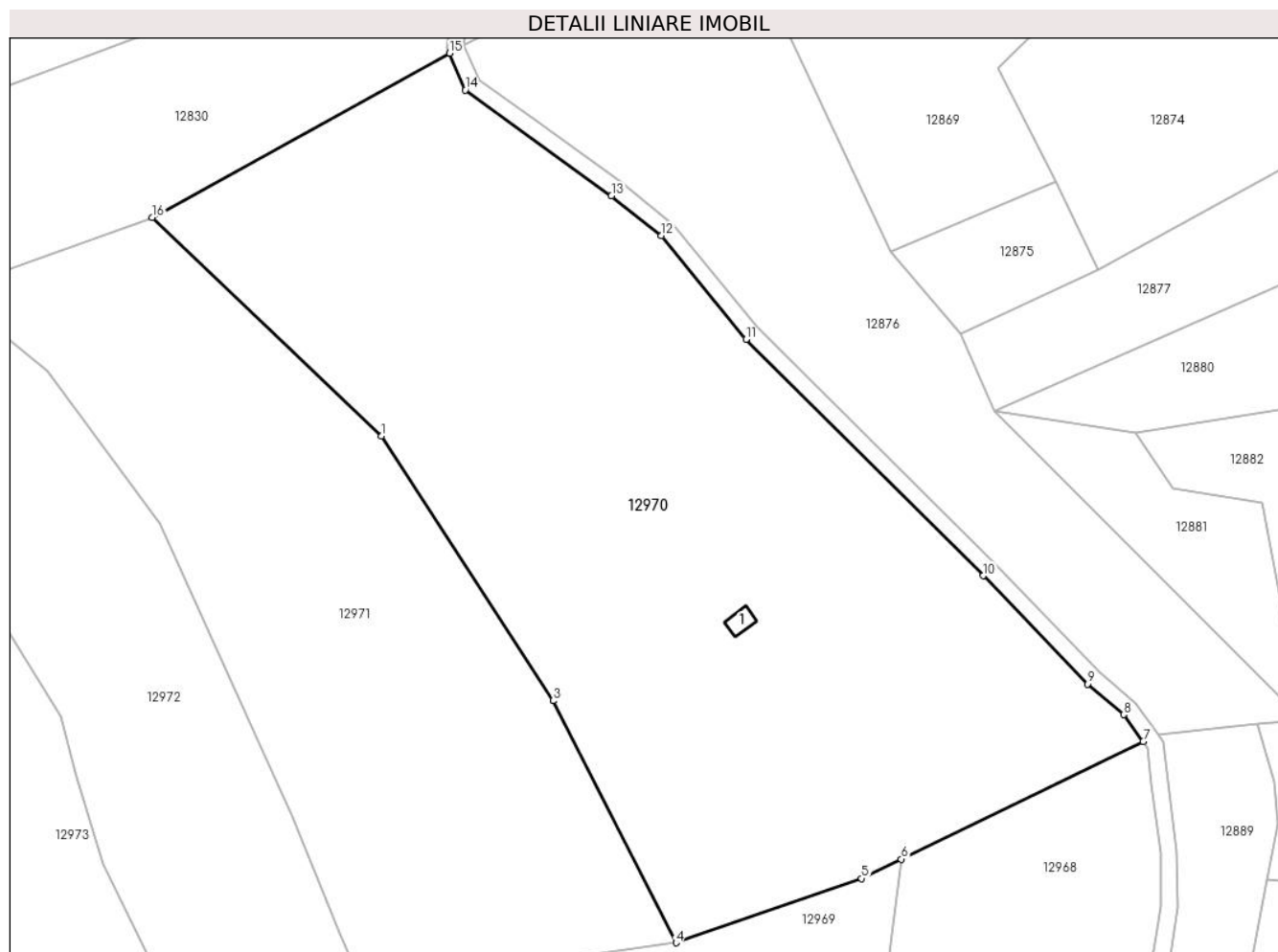
C. Partea III. SARCINI .

Inscrieri privind dezmembramintele dreptului de proprietate, drepturi reale de garanție și sarcini	Referințe
NU SUNT	

Anexa Nr. 1 La Partea I**Teren**

Nr cadastral	Suprafața (mp)*	Observații / Referințe
	21.048	

* Suprafața este determinată în planul de proiecție Stereo 70.

**Date referitoare la teren**

Crt	Categorie folosință	Intra vilan	Suprafața (mp)	Tarla	Parcelă	Nr. topo	Observații / Referințe
1	curți constructii	NU	34	-	-	Parte din 1628, 1629	Curți Constructii în Dealu Mare
2	faneata	NU	21.013	-	-	Parte din 1628, 1629	Fâneată în Dealu Mare

Date referitoare la construcții

Crt	Număr	Destinație construcție	Supraf. (mp)	Situație juridică	Observații / Referințe
A1.1		construcții anexa	30	Cu acte	Nr. niveluri:1; S. construita la sol:30 mp; S. construita desfasurata:30 mp; Anexă P

Lungime Segmente

1) Valorile lungimilor segmentelor sunt obținute din proiecție în plan.

Punct început	X / Y	Punct sfârșit	X / Y	Lungime segment (** (m)
1	284.818,317 429.709,056	2	284.859,867 429.645,129	76.243
2	284.859,867 429.645,129	3	284.859,912 429.645,04	0.1
3	284.859,912 429.645,04	4	284.889,622 429.586,47	65.674

Punct început	X / Y	Punct sfârșit	X / Y	Lungime segment (** (m)
4	284.889,622 429.586,47	5	284.934,541 429.602,024	47.536
5	284.934,541 429.602,024	6	284.944,171 429.606,71	10.71
6	284.944,171 429.606,71	7	285.002,727 429.635,205	65.121
7	285.002,727 429.635,205	8	284.998,038 429.641,636	7.959
8	284.998,038 429.641,636	9	284.989,301 429.649,083	11.48
9	284.989,301 429.649,083	10	284.963,981 429.675,245	36.408
10	284.963,981 429.675,245	11	284.906,581 429.732,437	81.029
11	284.906,581 429.732,437	12	284.886,084 429.757,514	32.388
12	284.886,084 429.757,514	13	284.873,984 429.767,161	15.475
13	284.873,984 429.767,161	14	284.838,576 429.792,777	43.702
14	284.838,576 429.792,777	15	284.834,824 429.801,672	9.654
15	284.834,824 429.801,672	16	284.762,789 429.761,96	82.256
16	284.762,789 429.761,96	1	284.818,317 429.709,056	76.695

** Lungimile segmentelor sunt determinate în planul de proiecție Stereo 70 și sunt rotunjite la 1 milimetru.

*** Distanța dintre puncte este formată din segmente cumulate ce sunt mai mici decât valoarea 1 milimetru.

**DATE DESPRE IMOBILUL NR. 12971**

Oficiul de Cadastru și Publicitate Imobiliară CARAS-SEVERIN
Biroul de Cadastru și Publicitate Imobiliară Caransebes

A. Partea I. Descrierea imobilului

TEREN Extravilan

Nr. CF vechi:889, 975-Petroșnița
Nr. topografic:1627/1, 1627/2

Adresa: Jud. Caraș-Severin

Nr. Crt	Nr cadastral Nr. topografic	Suprafața* (mp)	Observații / Referințe
A1		12.453	Sector cadastral:8 Teren neimprejmuit;

B. Partea II. Proprietari și acte

Inscrieri privitoare la dreptul de proprietate și alte drepturi reale		Referințe
/		
Act Administrativ nr. 1776, din 01/01/2024 emis de PRIMĂRIA COMUNEI BUCOȘNIȚA;		
B1	Inscrierea posesiei, drept de PROPRIETATE, dobandit prin Lege, cota actuala 1/1 1) NEIDENTIFICAT NEIDENTIFICAT	A1
Act Normativ nr. 7, din 13/03/1996 emis de PARLAMENTUL ROMÂNIEI;		
B2	SE NOTEAZĂ MENȚIUNEA DE PROPRIETAR NEIDENTIFICAT	A1

C. Partea III. SARCINI .

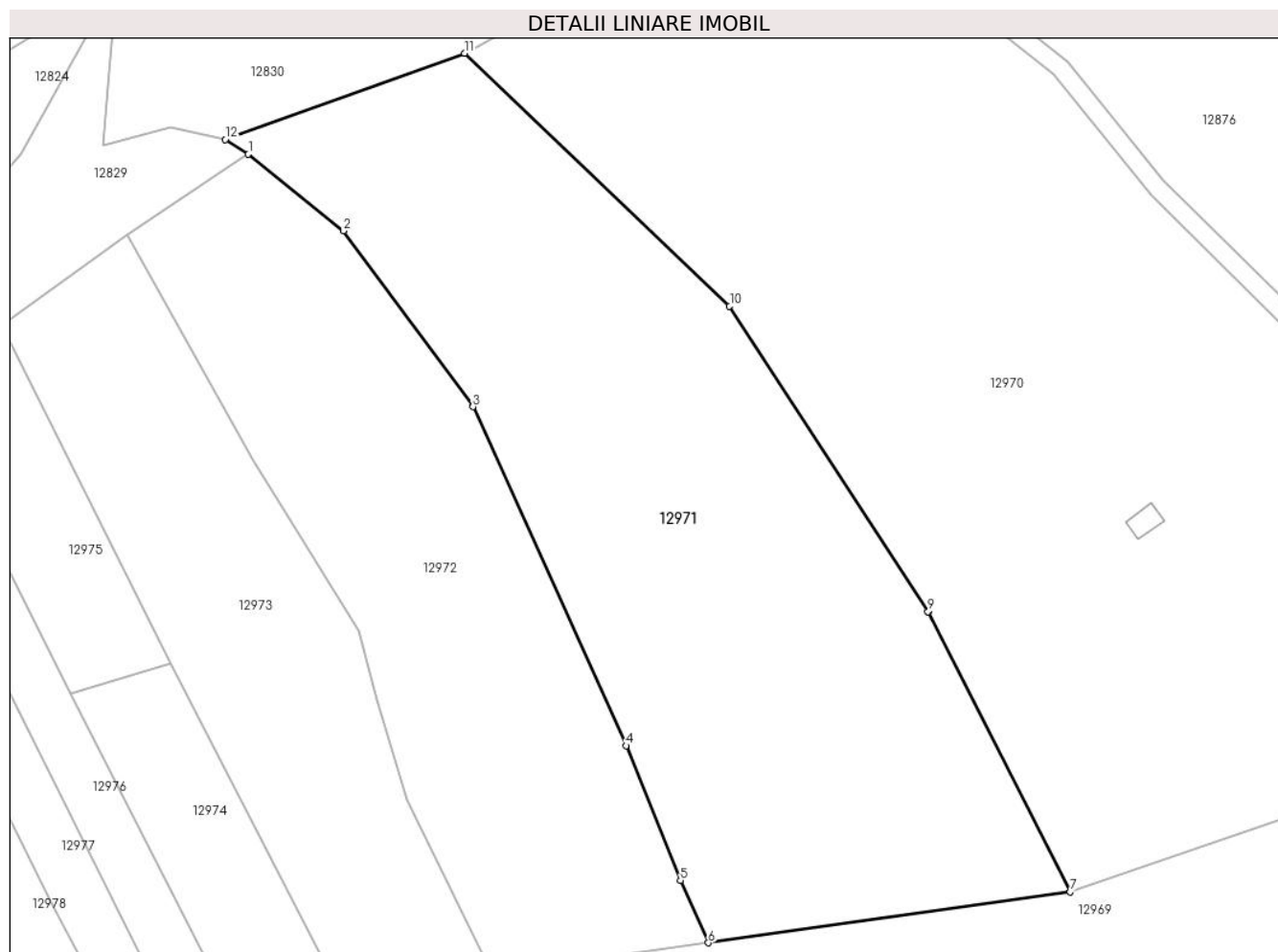
Inscrieri privind dezmembramintele dreptului de proprietate, drepturi reale de garanție și sarcini	Referințe
NU SUNT	

Anexa Nr. 1 La Partea I

Teren

Nr cadastral	Suprafața (mp)*	Observații / Referințe
	12.453	

* Suprafața este determinată în planul de proiecție Stereo 70.



Date referitoare la teren

Crt	Categorie folosință	Intravilan	Suprafața (mp)	Tarla	Parcelă	Nr. topo	Observații / Referințe
1	fâneata	NU	12.453	-	-	1627/1, 1627/2	Fâneată în Dealu Mare

Lungime Segmente

1) Valorile lungimilor segmentelor sunt obținute din proiecție în plan.

Punct început	X / Y	Punct sfârșit	X / Y	Lungime segment (** (m)
1	284.717,54 429.740,818	2	284.737,458 429.724,775	25.575
2	284.737,458 429.724,775	3	284.764,58 429.687,972	45.717
3	284.764,58 429.687,972	4	284.796,633 429.617,067	77.813
4	284.796,633 429.617,067	5	284.808,028 429.588,865	30.417
5	284.808,028 429.588,865	6	284.813,871 429.575,828	14.286

Punct început	X / Y	Punct sfârșit	X / Y	Lungime segment (** (m)
6	284.813,871 429.575,828	7	284.889,622 429.586,47	76.495
7	284.889,622 429.586,47	8	284.859,912 429.645,04	65.674
8	284.859,912 429.645,04	9	284.859,867 429.645,129	0.1
9	284.859,867 429.645,129	10	284.818,317 429.709,056	76.243
10	284.818,317 429.709,056	11	284.762,789 429.761,96	76.695
11	284.762,789 429.761,96	12	284.712,704 429.743,898	53.242
12	284.712,704 429.743,898	1	284.717,54 429.740,818	5.734

** Lungimile segmentelor sunt determinate în planul de proiecție Stereo 70 și sunt rotunjite la 1 milimetru.

*** Distanța dintre puncte este formată din segmente cumulate ce sunt mai mici decât valoarea 1 milimetru.

**DATE DESPRE IMOBILUL NR. 12972**

Oficiul de Cadastru și Publicitate Imobiliară CARAS-SEVERIN
Biroul de Cadastru și Publicitate Imobiliară Caransebes

A. Partea I. Descrierea imobilului

Nr. CF vechi:808, 889, 975-Petroșnița
Nr. topografic:1625, 1626, PARTE DIN
1627/1, 1627/2

TEREN Extravilan

Adresa: Jud. Caraș-Severin

Nr. Crt	Nr cadastral Nr. topografic	Suprafața* (mp)	Observații / Referințe
A1		7.886	Sector cadastral:8 Teren neimprejmuit;

B. Partea II. Proprietari și acte

Inscrieri privitoare la dreptul de proprietate și alte drepturi reale		Referințe
/		
Act Normativ nr. 7, din 13/03/1996 emis de PARLAMENTUL ROMÂNIEI;		
B1	Intabulare, drept de PROPRIETATE, dobândit prin Lege, cota actuala 1/1 1) NEIDENTIFICAT NEIDENTIFICAT	A1
Act Normativ nr. 7, din 13/03/1996 emis de PARLAMENTUL ROMÂNIEI (ADEVÉRINȚA 4604/14.09.2023, EMISĂ DE PRIMĂRIA COMUNEI BUCOȘNIȚA);		
B2	Se notează posesia faptică în favoarea lui 1) BISTREAN FLOAREA	A1

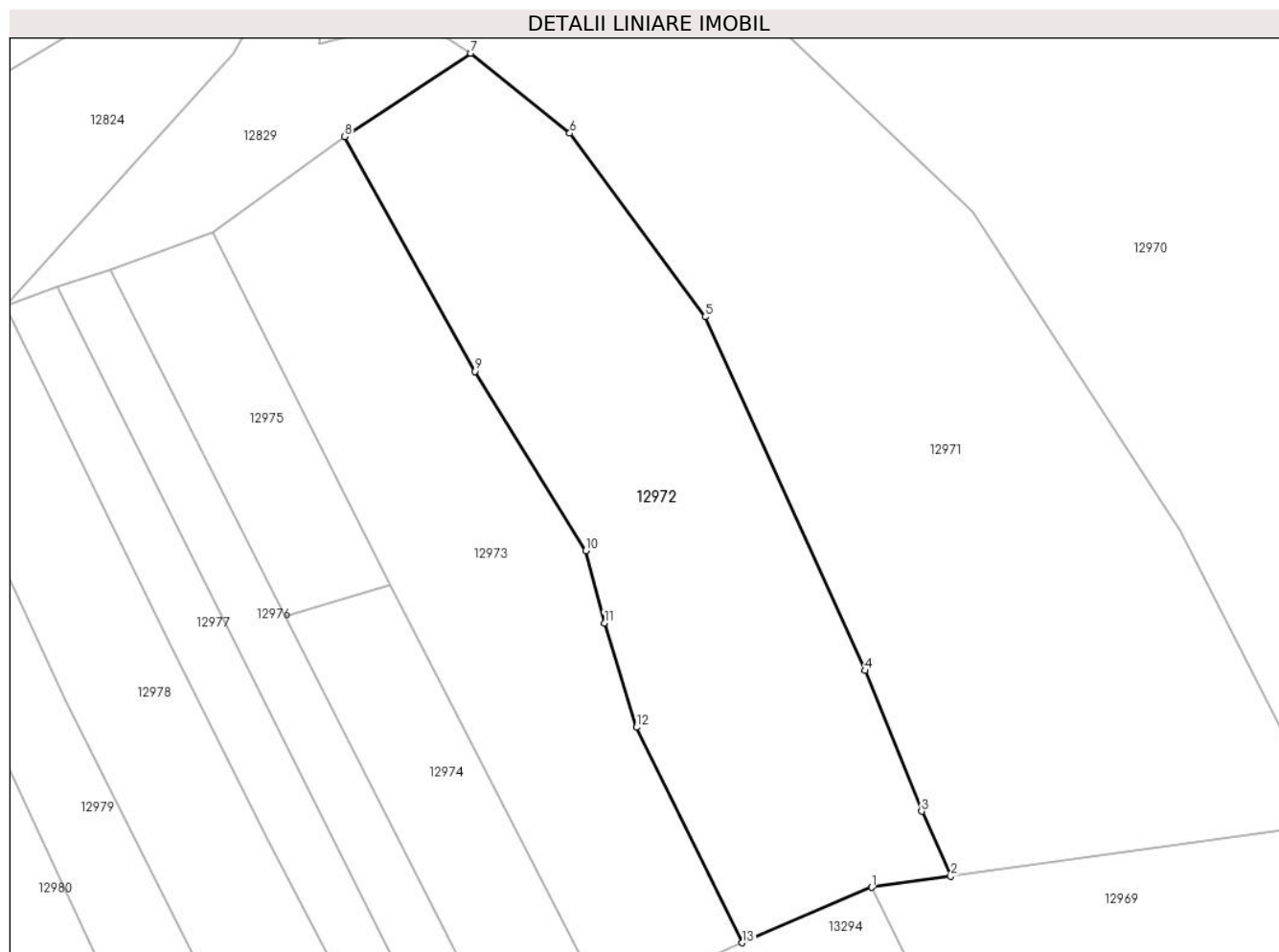
C. Partea III. SARCINI .

Inscrieri privind dezmembramintele dreptului de proprietate, drepturi reale de garanție și sarcini	Referințe
NU SUNT	

Anexa Nr. 1 La Partea I**Teren**

Nr cadastral	Suprafața (mp)*	Observații / Referințe
	7.886	

* Suprafața este determinată în planul de proiecție Stereo 70.

**Date referitoare la teren**

Crt	Categorie folosință	Intravilan	Suprafața (mp)	Tarla	Parcelă	Nr. topo	Observații / Referințe
1	faneata	NU	7.886	-	-	1625, 1626, PARTE DIN 1627/1, 1627/2	Fâneată în Dealu Mare

Lungime Segmente

1) Valorile lungimilor segmentelor sunt obținute din proiecție în plan.

Punct început	X / Y	Punct sfârșit	X / Y	Lungime segment (** (m)
1	284.797,993 429.573,598	2	284.813,871 429.575,828	16.034
2	284.813,871 429.575,828	3	284.808,028 429.588,865	14.286
3	284.808,028 429.588,865	4	284.796,633 429.617,067	30.417
4	284.796,633 429.617,067	5	284.764,58 429.687,972	77.813

Punct început	X / Y	Punct sfârșit	X / Y	Lungime segment (** (m)
5	284.764,58 429.687,972	6	284.737,458 429.724,775	45.717
6	284.737,458 429.724,775	7	284.717,54 429.740,818	25.575
7	284.717,54 429.740,818	8	284.692,267 429.724,098	30.303
8	284.692,267 429.724,098	9	284.718,461 429.677,032	53.864
9	284.718,461 429.677,032	10	284.740,632 429.641,089	42.231
10	284.740,632 429.641,089	11	284.744,364 429.626,595	14.967
11	284.744,364 429.626,595	12	284.750,823 429.605,684	21.886
12	284.750,823 429.605,684	13	284.772,054 429.562,492	48.128
13	284.772,054 429.562,492	1	284.797,993 429.573,598	28.217

** Lungimile segmentelor sunt determinate în planul de proiecție Stereo 70 și sunt rotunjite la 1 milimetru.

*** Distanța dintre puncte este formată din segmente cumulate ce sunt mai mici decât valoarea 1 milimetru.

**DATE DESPRE IMOBILUL NR. 12973**

Oficiul de Cadastru și Publicitate Imobiliară CARAS-SEVERIN
Biroul de Cadastru și Publicitate Imobiliară Caransebes

A. Partea I. Descrierea imobilului

TEREN Extravilan

Nr. CF vechi:808-Petroșnița
Nr. topografic:1624

Adresa: Jud. Caraș-Severin

Nr. Crt	Nr cadastral Nr. topografic	Suprafața* (mp)	Observații / Referințe
A1		5.919	Sector cadastral:8 Teren neimprejmuit;

B. Partea II. Proprietari și acte

Inscrieri privitoare la dreptul de proprietate și alte drepturi reale		Referințe
/		
Act Normativ nr. 7, din 13/03/1996 emis de PARLAMENTUL ROMÂNIEI;		
B1	Intabulare, drept de PROPRIETATE, dobândit prin Lege, cota actuala 1/1 1) NEIDENTIFICAT NEIDENTIFICAT	A1
Act Normativ nr. 7, din 13/03/1996 emis de PARLAMENTUL ROMÂNIEI (ADEVÉRINȚA 2464/08.05.2023, EMISĂ DE PRIMĂRIA COMUNEI BUCOȘNIȚA);		
B2	Se notează posesia faptică în favoarea lui 1) BUGARIU SIMION	A1

C. Partea III. SARCINI .

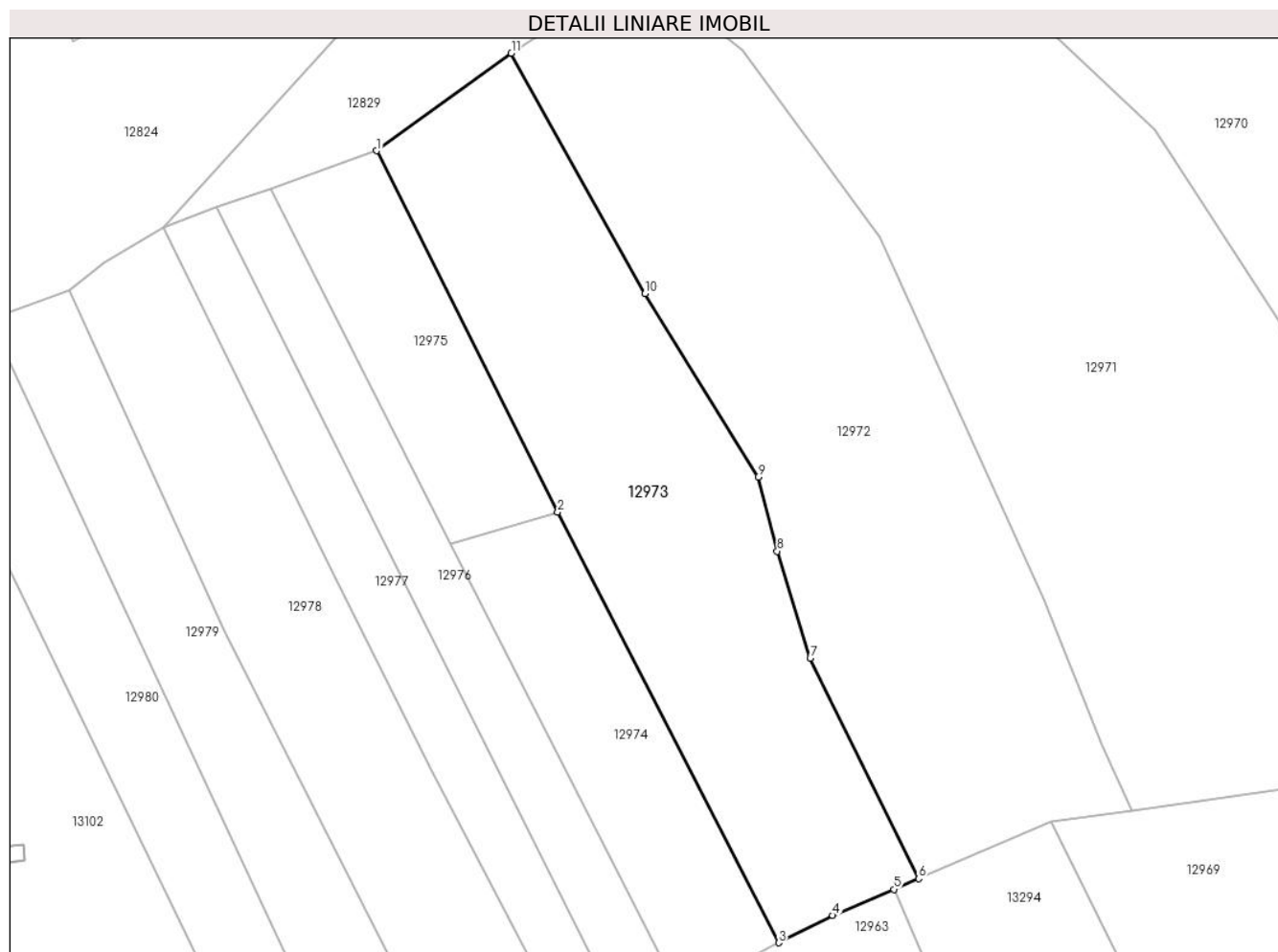
Inscrieri privind dezmembramintele dreptului de proprietate, drepturi reale de garanție și sarcini	Referințe
NU SUNT	

Anexa Nr. 1 La Partea I

Teren

Nr cadastral	Suprafața (mp)*	Observații / Referințe
	5.919	

* Suprafața este determinată în planul de proiecție Stereo 70.



Date referitoare la teren

Crt	Categorie folosință	Intra vilan	Suprafața (mp)	Tarla	Parcelă	Nr. topo	Observații / Referințe
1	fâneata	NU	5.919	-	-	1624	Fâneată în Dealu Mare

Lungime Segmente

1) Valorile lungimilor segmentelor sunt obținute din proiecție în plan.

Punct început	X / Y	Punct sfârșit	X / Y	Lungime segment (** (m)
1	284.665,914 429.705,015	2	284.701,37 429.634,286	79.118
2	284.701,37 429.634,286	3	284.744,677 429.549,94	94.814
3	284.744,677 429.549,94	4	284.755,231 429.555,288	11.832
4	284.755,231 429.555,288	5	284.767,212 429.560,418	13.033
5	284.767,212 429.560,418	6	284.772,054 429.562,492	5.267

Punct început	X / Y	Punct sfârșit	X / Y	Lungime segment (** (m)
6	284.772,054 429.562,492	7	284.750,823 429.605,684	48.128
7	284.750,823 429.605,684	8	284.744,364 429.626,595	21.886
8	284.744,364 429.626,595	9	284.740,632 429.641,089	14.967
9	284.740,632 429.641,089	10	284.718,461 429.677,032	42.231
10	284.718,461 429.677,032	11	284.692,267 429.724,098	53.864
11	284.692,267 429.724,098	1	284.665,914 429.705,015	32.537

** Lungimile segmentelor sunt determinate în planul de proiecție Stereo 70 și sunt rotunjite la 1 milimetru.

*** Distanța dintre puncte este formată din segmente cumulate ce sunt mai mici decât valoarea 1 milimetru.

**DATE DESPRE IMOBILUL NR. 12974**

Oficiul de Cadastru și Publicitate Imobiliară CARAS-SEVERIN
Biroul de Cadastru și Publicitate Imobiliară Caransebes

A. Partea I. Descrierea imobilului

Nr. CF vechi:448, 443-Petroșnița
Nr. topografic:Parte din 1623/1, 1623/2,
1622/1, 1622/2

TEREN Extravilan

Adresa: Jud. Caraș-Severin

Nr. Crt	Nr cadastral Nr. topografic	Suprafața* (mp)	Observații / Referințe
A1		2.060	Sector cadastral:8 Teren neimprejmuit;

B. Partea II. Proprietari și acte

Inscrieri privitoare la dreptul de proprietate și alte drepturi reale		Referințe
/		
Act Administrativ nr. 1776, din 13/05/2024 emis de PRIMĂRIA COMUNEI BUCOȘNIȚA;		
B1	Inscrierea posesiei, drept de PROPRIETATE, dobandit prin Lege, cota actuala 1/1 1) NEIDENTIFICAT NEIDENTIFICAT	A1
Act Normativ nr. 7, din 13/03/1996 emis de PARLAMENTUL ROMÂNIEI;		
B2	SE NOTEAZĂ MENȚIUNEA DE PROPRIETAR NEIDENTIFICAT	A1

C. Partea III. SARCINI .

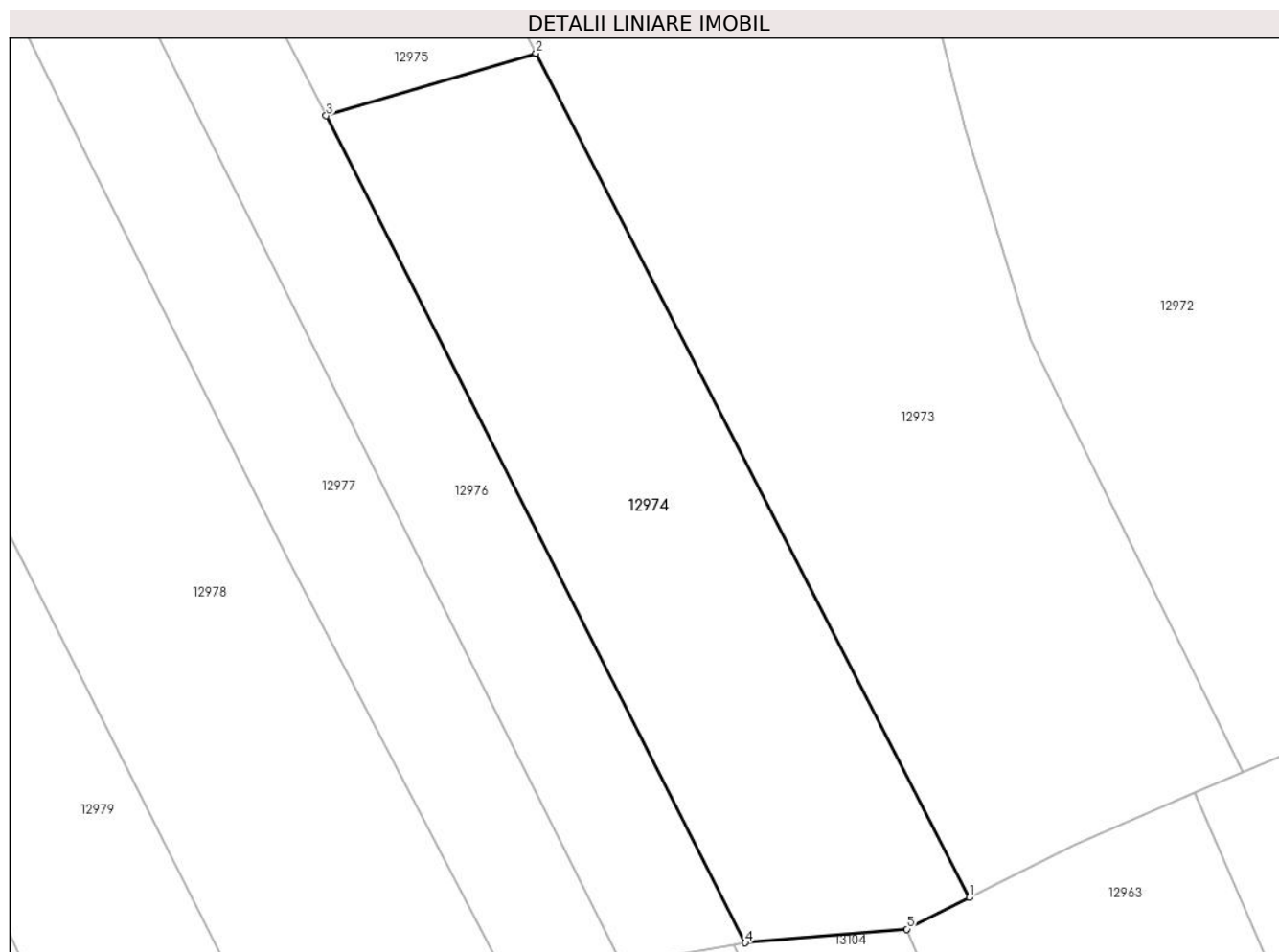
Inscrieri privind dezmembramintele dreptului de proprietate, drepturi reale de garanție și sarcini	Referințe
NU SUNT	

Anexa Nr. 1 La Partea I

Teren

Nr cadastral	Suprafața (mp)*	Observații / Referințe
	2.060	

* Suprafața este determinată în planul de proiecție Stereo 70.



Date referitoare la teren

Crt	Categorie folosință	Intravilan	Suprafața (mp)	Tarla	Parcelă	Nr. topo	Observații / Referințe
1	arabil	NU	2.060	-	-	Parte din 1623/1, 1623/2, 1622/1, 1622/2	Arabil în Dealu Mare

Lungime Segmente

1) Valorile lungimilor segmentelor sunt obținute din proiecție în plan.

Punct început	X / Y	Punct sfârșit	X / Y	Lungime segment (** (m)
1	284.744,677 429.549,94	2	284.701,37 429.634,286	94.814
2	284.701,37 429.634,286	3	284.680,408 429.628,034	21.874
3	284.680,408 429.628,034	4	284.722,296 429.545,426	92.621

Punct început	X / Y	Punct sfârșit	X / Y	Lungime segment (** (m)
4	284.722,296 429.545,426	5	284.738,462 429.546,79	16.223
5	284.738,462 429.546,79	1	284.744,677 429.549,94	6.968

** Lungimile segmentelor sunt determinate în planul de proiecție Stereo 70 și sunt rotunjite la 1 milimetru.

*** Distanța dintre puncte este formată din segmente cumulate ce sunt mai mici decât valoarea 1 milimetru.

**DATE DESPRE IMOBILUL NR. 12975**

Oficiul de Cadastru și Publicitate Imobiliară CARAS-SEVERIN
Biroul de Cadastru și Publicitate Imobiliară Caransebes

A. Partea I. Descrierea imobilului

Nr. CF vechi:448, 443-Petroșnița
Nr. topografic:Parte din 1623/1, 1623/2,
1622/1, 1622/2

TEREN Extravilan

Adresa: Jud. Caraș-Severin

Nr. Crt	Nr cadastral Nr. topografic	Suprafața* (mp)	Observații / Referințe
A1		1.705	Sector cadastral:8 Teren neimprejmuit;

B. Partea II. Proprietari și acte

Inscrieri privitoare la dreptul de proprietate și alte drepturi reale		Referințe
/		
Act Administrativ nr. 1776, din 13/05/2024 emis de PRIMĂRIA COMUNEI BUCOȘNIȚA;		
B1	Inscrierea posesiei, drept de PROPRIETATE, dobandit prin Lege, cota actuala 1/1 1) NEIDENTIFICAT NEIDENTIFICAT	A1
Act Normativ nr. 7, din 13/03/1996 emis de PARLAMENTUL ROMÂNIEI;		
B2	SE NOTEAZĂ MENȚIUNEA DE PROPRIETAR NEIDENTIFICAT	A1

C. Partea III. SARCINI .

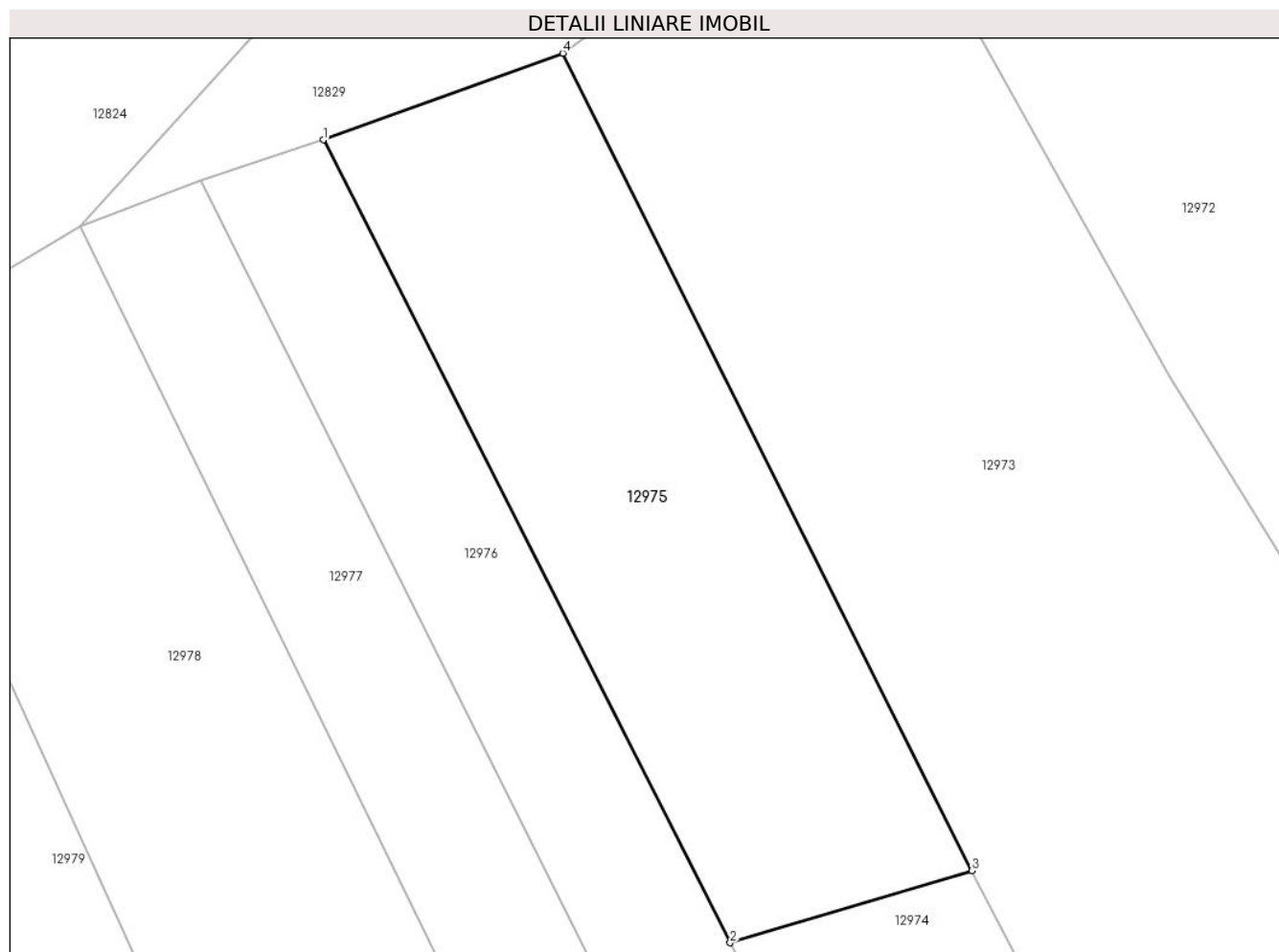
Inscrieri privind dezmembramintele dreptului de proprietate, drepturi reale de garanție și sarcini	Referințe
NU SUNT	

Anexa Nr. 1 La Partea I

Teren

Nr cadastral	Suprafața (mp)*	Observații / Referințe
	1.705	

* Suprafața este determinată în planul de proiecție Stereo 70.



Date referitoare la teren

Crt	Categorie folosință	Intravilan	Suprafața (mp)	Tarla	Parcelă	Nr. topo	Observații / Referințe
1	arabil	NU	1.705	-	-	Parte din 1623/1, 1623/2, 1622/1, 1622/2	Arabil în Dealu Mare

Lungime Segmente

1) Valorile lungimilor segmentelor sunt obținute din proiecție în plan.

Punct început	X / Y	Punct sfârșit	X / Y	Lungime segment (** (m)
1	284.645,177 429.697,516	2	284.680,408 429.628,034	77.904
2	284.680,408 429.628,034	3	284.701,37 429.634,286	21.874
3	284.701,37 429.634,286	4	284.665,914 429.705,015	79.118

Punct început	X / Y	Punct sfârşit	X / Y	Lungime segment (** (m)
4	284.665,914 429.705,015	1	284.645,177 429.697,516	22.051

** Lungimile segmentelor sunt determinate în planul de proiecţie Stereo 70 şi sunt rotunjite la 1 milimetru.

*** Distanţa dintre puncte este formată din segmente cumulate ce sunt mai mici decât valoarea 1 milimetru.

**DATE DESPRE IMOBILUL NR. 12976**

Oficiul de Cadastru și Publicitate Imobiliară CARAS-SEVERIN
Biroul de Cadastru și Publicitate Imobiliară Caransebes

A. Partea I. Descrierea imobilului

TEREN Extravilan

Nr. CF vechi:723-Petroșnița
Nr. topografic:Parte din 1621

Adresa: Jud. Caraș-Severin

Nr. Crt	Nr cadastral Nr. topografic	Suprafața* (mp)	Observații / Referințe
A1	33294	1.950	Sector cadastral:8 Teren neimprejmuit;

B. Partea II. Proprietari și acte

Inscrieri privitoare la dreptul de proprietate și alte drepturi reale		Referințe
/		
Act Normativ nr. 7, din 13/03/1996 emis de PARLAMENTUL ROMÂNIEI;		
B1	Intabulare, drept de PROPRIETATE, dobândit prin Lege, cota actuala 1/1 1) NEIDENTIFICAT NEIDENTIFICAT	A1
Act Normativ nr. 7, din 13/03/1996 emis de PARLAMENTUL ROMÂNIEI (ADEVÉRINȚA 2894/23.05.2023, EMISĂ DE PRIMĂRIA COMUNEI BUCOȘNIȚA);		
B2	Se notează posesia faptică în favoarea lui 1) GABRIEL NICOLAE-FLORIN	A1

C. Partea III. SARCINI .

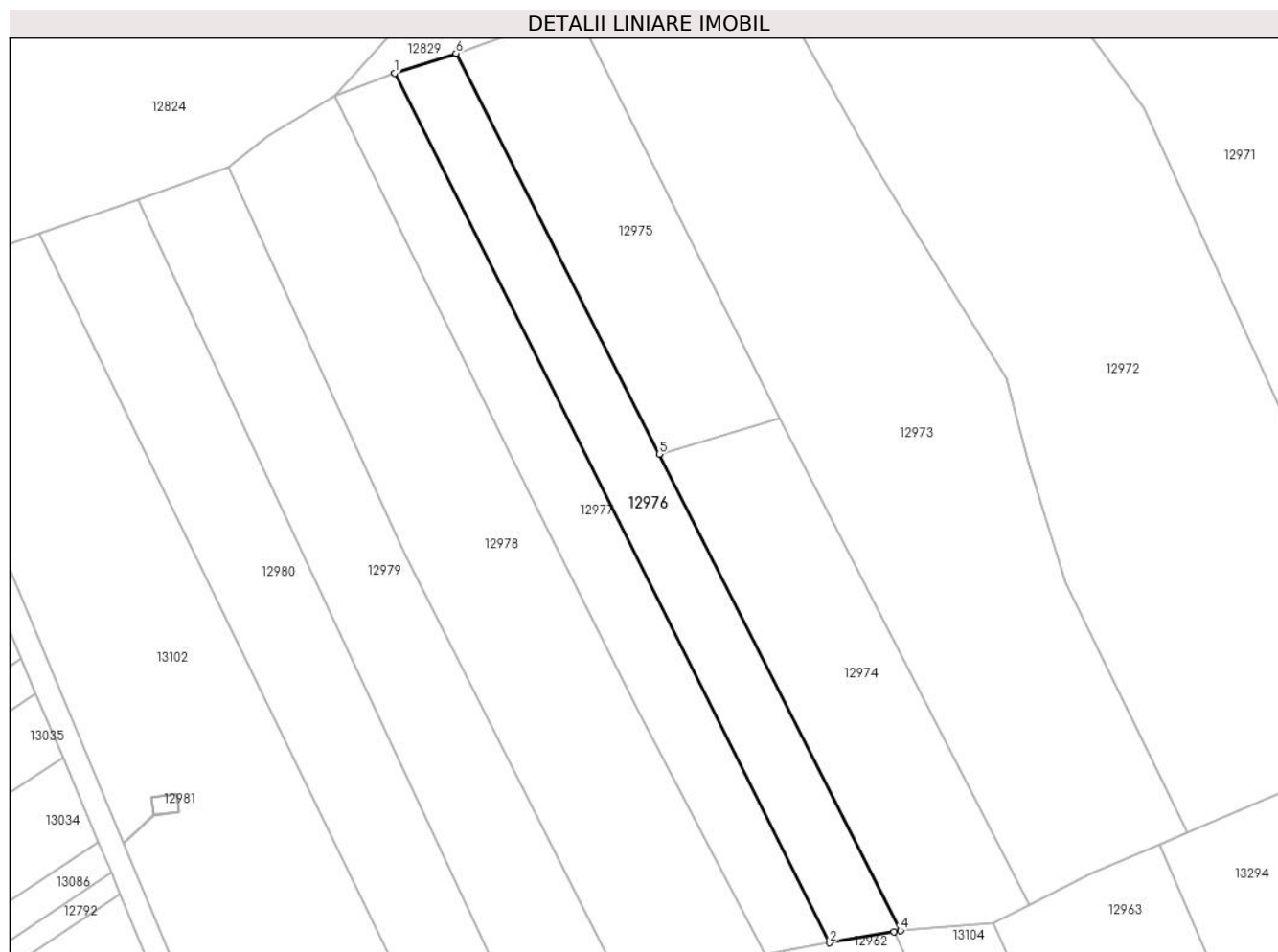
Inscrieri privind dezmembramintele dreptului de proprietate, drepturi reale de garanție și sarcini	Referințe
NU SUNT	

Anexa Nr. 1 La Partea I

Teren

Nr cadastral	Suprafața (mp)*	Observații / Referințe
33294	1.950	

* Suprafața este determinată în planul de proiecție Stereo 70.



Date referitoare la teren

Crt	Categorie folosință	Intravilan	Suprafața (mp)	Tarla	Parcelă	Nr. topo	Observații / Referințe
1	fâneata	NU	1.950	-	-	Parte din 1621	Fâneață în Dealu Mare

Lungime Segmente

1) Valorile lungimilor segmentelor sunt obținute din proiecție în plan.

Punct început	X / Y	Punct sfârșit	X / Y	Lungime segment (** (m)
1	284.634,539 429.694,048	2	284.709,999 429.543,301	168.579
2	284.709,999 429.543,301	3	284.721,109 429.545,221	11.275
3	284.721,109 429.545,221	4	284.722,296 429.545,426	1.205
4	284.722,296 429.545,426	5	284.680,408 429.628,034	92.621
5	284.680,408 429.628,034	6	284.645,177 429.697,516	77.904

Punct început	X / Y	Punct sfârşit	X / Y	Lungime segment (** (m)
6	284.645,177 429.697,516	1	284.634,539 429.694,048	11.189

** Lungimile segmentelor sunt determinate în planul de proiecţie Stereo 70 şi sunt rotunjite la 1 milimetru.

*** Distanţa dintre puncte este formată din segmente cumulate ce sunt mai mici decât valoarea 1 milimetru.

**DATE DESPRE IMOBILUL NR. 12977**
Oficiul de Cadastru și Publicitate Imobiliară CARAS-SEVERIN
Biroul de Cadastru și Publicitate Imobiliară Caransebes
A. Partea I. Descrierea imobilului

TEREN Extravilan

Nr. CF vechi:723-Petroșnița
Nr. topografic:Parte din 1621

Adresa: Jud. Caraș-Severin

Nr. Crt	Nr cadastral Nr. topografic	Suprafața* (mp)	Observații / Referințe
A1	33294	Din acte: 4.067 Masurata: 1.923	Sector cadastral:8 Teren neimprejmuit;

B. Partea II. Proprietari și acte

Inscrieri privitoare la dreptul de proprietate și alte drepturi reale		Referințe
186 / 09/02/1922		
Act nr. -, din 09/02/1922 emis de -;		
B1	Intabulare, drept de PROPRIETATE,partaj, dobandit prin Conventie, cota actuala 1/4, cota initiala 1/4 1) MUHU FLORIA	A1
B2	Intabulare, drept de PROPRIETATE,partaj, dobandit prin Conventie, cota actuala 1/4, cota initiala 1/4 1) MUHU EVA , nasc.Hamat	A1
62 / 08/01/1929		
Act nr. -, din 08/01/1929 emis de -;		
B3	Intabulare, drept de PROPRIETATE, dobandit prin Conventie, cota actuala 1/4, cota initiala 1/4 1) HAMAT GHEORGHE	A1
B4	Intabulare, drept de PROPRIETATE, dobandit prin Conventie, cota actuala 1/4, cota initiala 1/4 1) HAMAT OLIMPIADA , nasc.Muhu	A1
7687 / 20/03/2023		
Inscris Sub Semnatura Privata nr. LUCRARE, din 20/03/2023 emis de Ștefâroi Georgeta Daniela;		
B5	Se noteaza respingerea inscrierii POSESIEI in baza art. 41, alin. (8) din Legea nr. 7/1996 republicata, asupra unei parti din imobilul de sub A1, deoarece nu s-au depus cele solicitate prin referatul de completare la documentatia cadastrale intocmita la codul 2.1.4.	A1

C. Partea III. SARCINI .

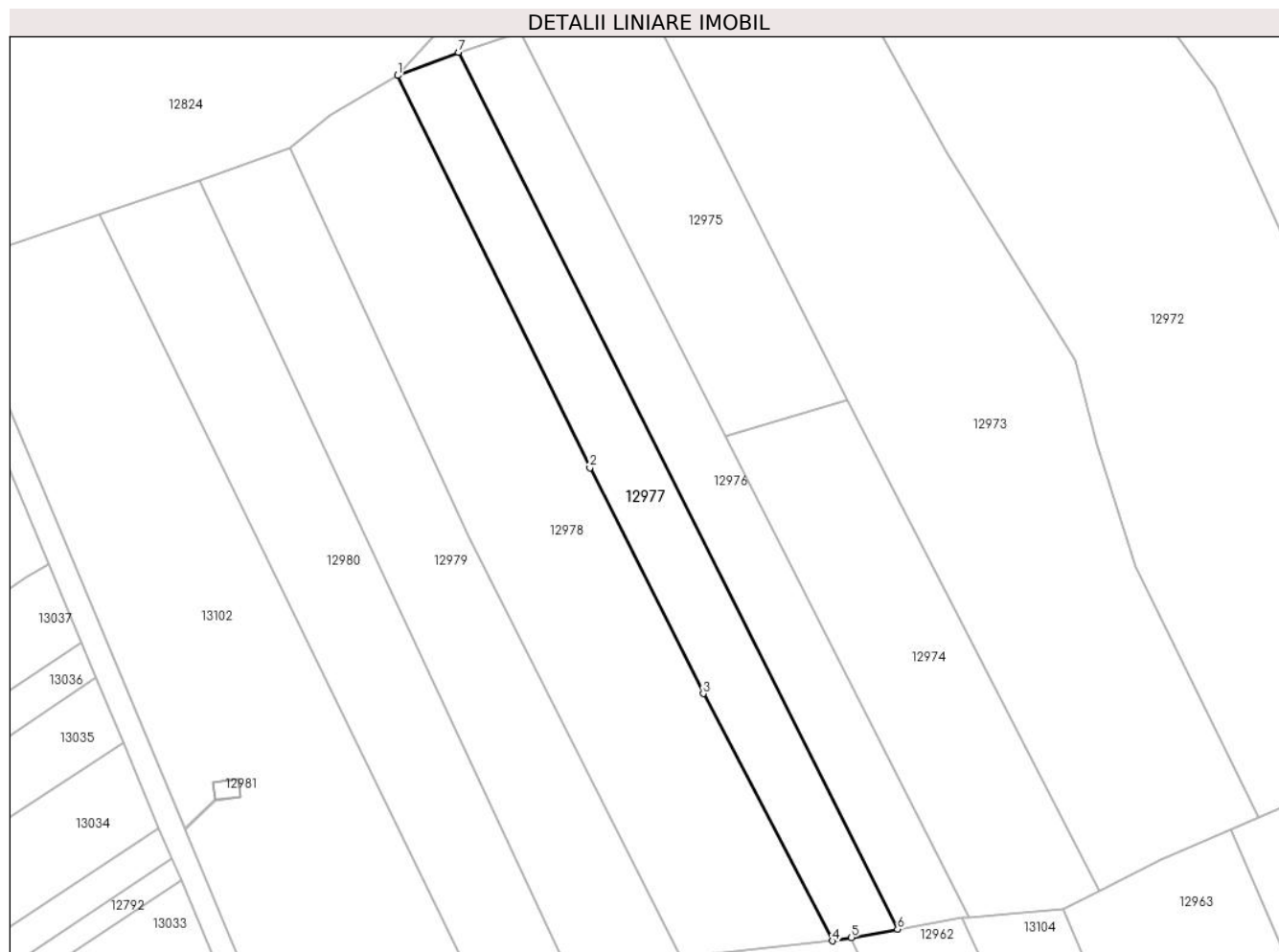
Inscrieri privind dezmembramintele dreptului de proprietate, drepturi reale de garanție și sarcini	Referințe
NU SUNT	

Anexa Nr. 1 La Partea I

Teren

Nr cadastral	Suprafața (mp)*	Observații / Referințe
33294	Din acte: 4.067 Masurata: 1.923	

* Suprafața este determinată în planul de proiecție Stereo 70.



Date referitoare la teren

Crt	Categorie folosință	Intra vilan	Suprafața (mp)	Tarla	Parcelă	Nr. topo	Observații / Referințe
1	faneata	NU	1.923	-	-	Parte din 1621	Fâneată în Dealu Mare, REST DE SUPRAFAȚĂ LA ID 12976

Lungime Segmente

1) Valorile lungimilor segmentelor sunt obținute din proiecție în plan.

Punct început	X / Y	Punct sfârșit	X / Y	Lungime segment (** (m)
1	284.624,135 429.690,054	2	284.657,131 429.622,622	75.072
2	284.657,131 429.622,622	3	284.676,603 429.583,812	43.421
3	284.676,603 429.583,812	4	284.698,789 429.541,312	47.942
4	284.698,789 429.541,312	5	284.702,055 429.541,891	3.317
5	284.702,055 429.541,891	6	284.709,999 429.543,301	8.068

Punct început	X / Y	Punct sfârșit	X / Y	Lungime segment (** (m)
6	284.709,999 429.543,301	7	284.634,539 429.694,048	168.579
7	284.634,539 429.694,048	1	284.624,135 429.690,054	11.144

** Lungimile segmentelor sunt determinate în planul de proiecție Stereo 70 și sunt rotunjite la 1 milimetru.

*** Distanța dintre puncte este formată din segmente cumulate ce sunt mai mici decât valoarea 1 milimetru.

**DATE DESPRE IMOBILUL NR. 12978**

Oficiul de Cadastru și Publicitate Imobiliară CARAS-SEVERIN
Biroul de Cadastru și Publicitate Imobiliară Caransebes

A. Partea I. Descrierea imobilului

TEREN Extravilan

Nr. CF vechi:1064-Petroșnița
Nr. topografic:1620, 1619

Adresa: Jud. Caraș-Severin

Nr. Crt	Nr cadastral Nr. topografic	Suprafața* (mp)	Observații / Referințe
A1		3.790	Sector cadastral:8 Teren neimprejmuit;

B. Partea II. Proprietari și acte

Inscrieri privitoare la dreptul de proprietate și alte drepturi reale		Referințe
/		
Act Normativ nr. 7, din 13/03/1996 emis de PARLAMENTUL ROMÂNIEI;		
B1	Intabulare, drept de PROPRIETATE, dobândit prin Lege, cota actuala 1/1 1) NEIDENTIFICAT NEIDENTIFICAT	A1
Act Normativ nr. 7, din 13/03/1996 emis de PARLAMENTUL ROMÂNIEI (ADEVÉRINȚA 4595/14.09.2023, EMISĂ DE PRIMĂRIA COMUNEI BUCOȘNIȚA);		
B2	Se notează posesia faptică în favoarea lui 1) VALEANU ADRIABA-MARIA	A1

C. Partea III. SARCINI .

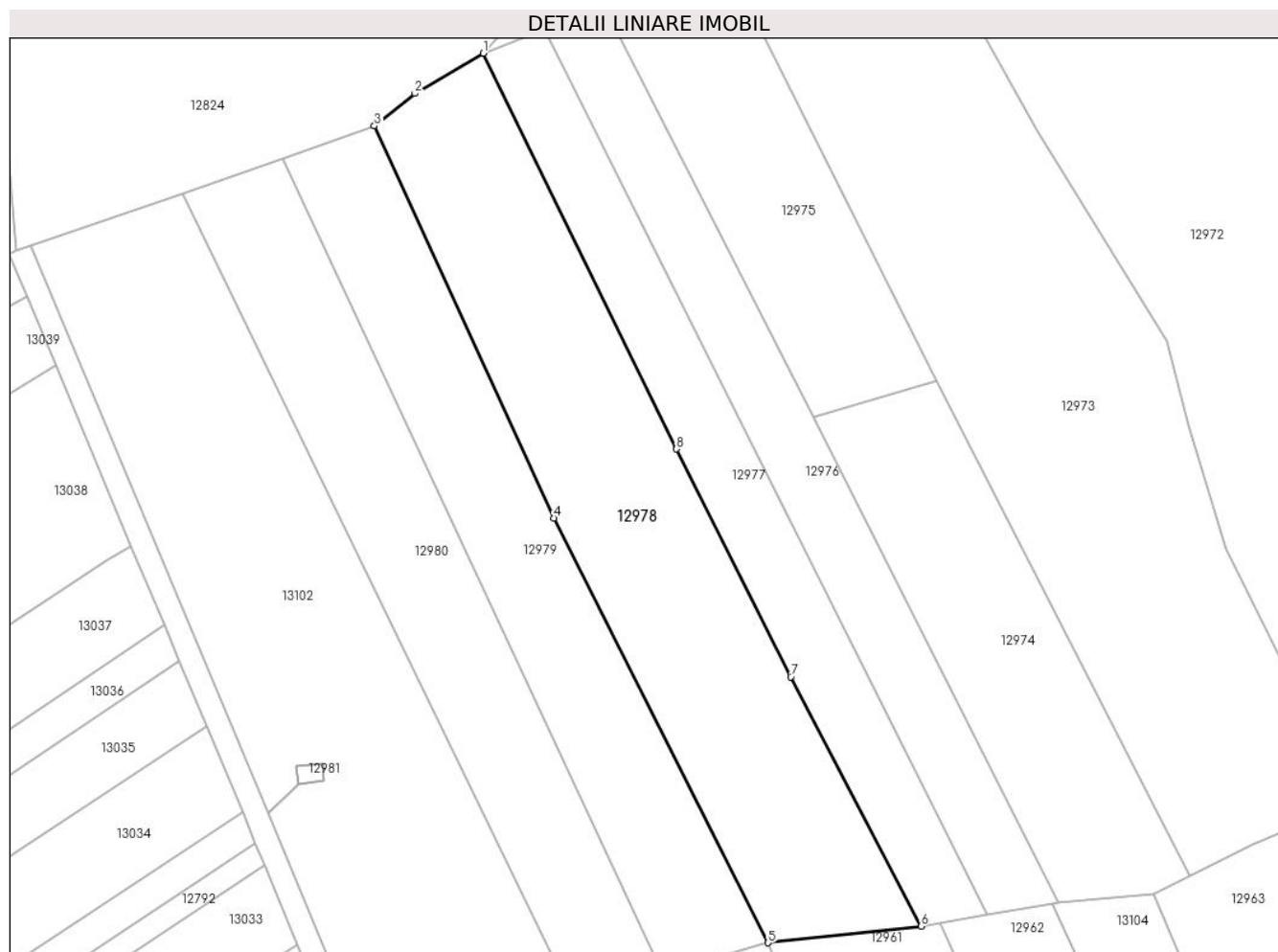
Inscrieri privind dezmembramintele dreptului de proprietate, drepturi reale de garanție și sarcini	Referințe
NU SUNT	

Anexa Nr. 1 La Partea I

Teren

Nr cadastral	Suprafața (mp)*	Observații / Referințe
	3.790	

* Suprafața este determinată în planul de proiecție Stereo 70.



Date referitoare la teren

Crt	Categorie folosință	Intra vilan	Suprafața (mp)	Tarla	Parcelă	Nr. topo	Observații / Referințe
1	fâneata	NU	3.790	-	-	1620, 1619	Fâneată în Dealu Mare

Lungime Segmente

1) Valorile lungimilor segmentelor sunt obținute din proiecție în plan.

Punct început	X / Y	Punct sfârșit	X / Y	Lungime segment (** (m)
1	284.624,135 429.690,054	2	284.612,524 429.683,2	13.483
2	284.612,524 429.683,2	3	284.605,609 429.677,678	8.849
3	284.605,609 429.677,678	4	284.636,196 429.610,87	73.477
4	284.636,196 429.610,87	5	284.672,729 429.538,503	81.066
5	284.672,729 429.538,503	6	284.698,789 429.541,312	26.211

Punct început	X / Y	Punct sfârșit	X / Y	Lungime segment (** (m)
6	284.698,789 429.541,312	7	284.676,603 429.583,812	47.942
7	284.676,603 429.583,812	8	284.657,131 429.622,622	43.421
8	284.657,131 429.622,622	1	284.624,135 429.690,054	75.072

** Lungimile segmentelor sunt determinate în planul de proiecție Stereo 70 și sunt rotunjite la 1 milimetru.

*** Distanța dintre puncte este formată din segmente cumulate ce sunt mai mici decât valoarea 1 milimetru.

**DATE DESPRE IMOBILUL NR. 12979**
Oficiul de Cadastru și Publicitate Imobiliară CARAS-SEVERIN
Biroul de Cadastru și Publicitate Imobiliară Caransebes
A. Partea I. Descrierea imobilului
 Nr. CF vechi:259-Petroșnița
 Nr. topografic:1618

TEREN Extravilan

Adresa: Jud. Caraș-Severin

Nr. Crt	Nr cadastral Nr. topografic	Suprafața* (mp)	Observații / Referințe
A1	32373	2.572	Sector cadastral:8 Teren neimprejmuit;

B. Partea II. Proprietari și acte

Inscrieri privitoare la dreptul de proprietate și alte drepturi reale		Referințe
997 / 17/05/1933		
Certificat De Mostenitor nr. 4852, din 01/01/1931 emis de -;		
B1	Intabulare, drept de PROPRIETATE, dobandit prin Succesiune, cota actuala 6/24, cota initiala 6/24 1) BONA DOSIA , nasc.Hamat	A1
1181 / 13/05/1935		
Certificat De Mostenitor nr. 1202, din 01/01/1933 emis de -;		
B2	Intabulare, drept de PROPRIETATE, dobandit prin Succesiune, cota actuala 3/24, cota initiala 3/24 1) HAMAT VICHENTIE , (fiul lui Mihai) minor	A1
1700 / 28/10/1971		
Certificat De Mostenitor nr. 665, din 28/10/1971 emis de Notariatul de Stat Local Caransebes;		
B3	Intabulare, drept de PROPRIETATE, dobandit prin Succesiune, cota actuala 6/24, cota initiala 6/24 1) HAMAT GHEORGHE , (nepot de fiu)	A1
1841 / 24/04/1997		
Certificat De Mostenitor nr. 1477, din 01/01/1945 emis de n.p. Mihail Fenesanu;		
B4	Intabulare, drept de PROPRIETATE, dobandit prin Succesiune, cota actuala 2/24, cota initiala 2/24 1) HAMAT GHEORGHE , fiul def.	A1
B5	Intabulare, drept de PROPRIETATE, dobandit prin Succesiune, cota actuala 2/24, cota initiala 2/24 1) HAMAT SIMION , fiul def.	A1
B6	Intabulare, drept de PROPRIETATE, dobandit prin Succesiune, cota actuala 2/24, cota initiala 2/24 1) GHERGA CRUCITA , n. Hamat, fiica def.	A1
2497 / 04/06/1997		
Certificat De Mostenitor nr. 206, din 04/06/1997 emis de n.p. Maria Lapadat;		
B7	Intabulare, drept de PROPRIETATE, dobandit prin Succesiune, cota actuala 1/24, cota initiala 1/24 1) HAMAT GEORGE , fiu	A1
B8	Intabulare, drept de PROPRIETATE, dobandit prin Succesiune, cota actuala 1/24, cota initiala 1/24 1) HAMAT SIMION , fiu	A1
B9	Intabulare, drept de PROPRIETATE, dobandit prin Succesiune, cota actuala 1/24, cota initiala 1/24 1) GHERGA CRUSITA , fiica	A1

C. Partea III. SARCINI .

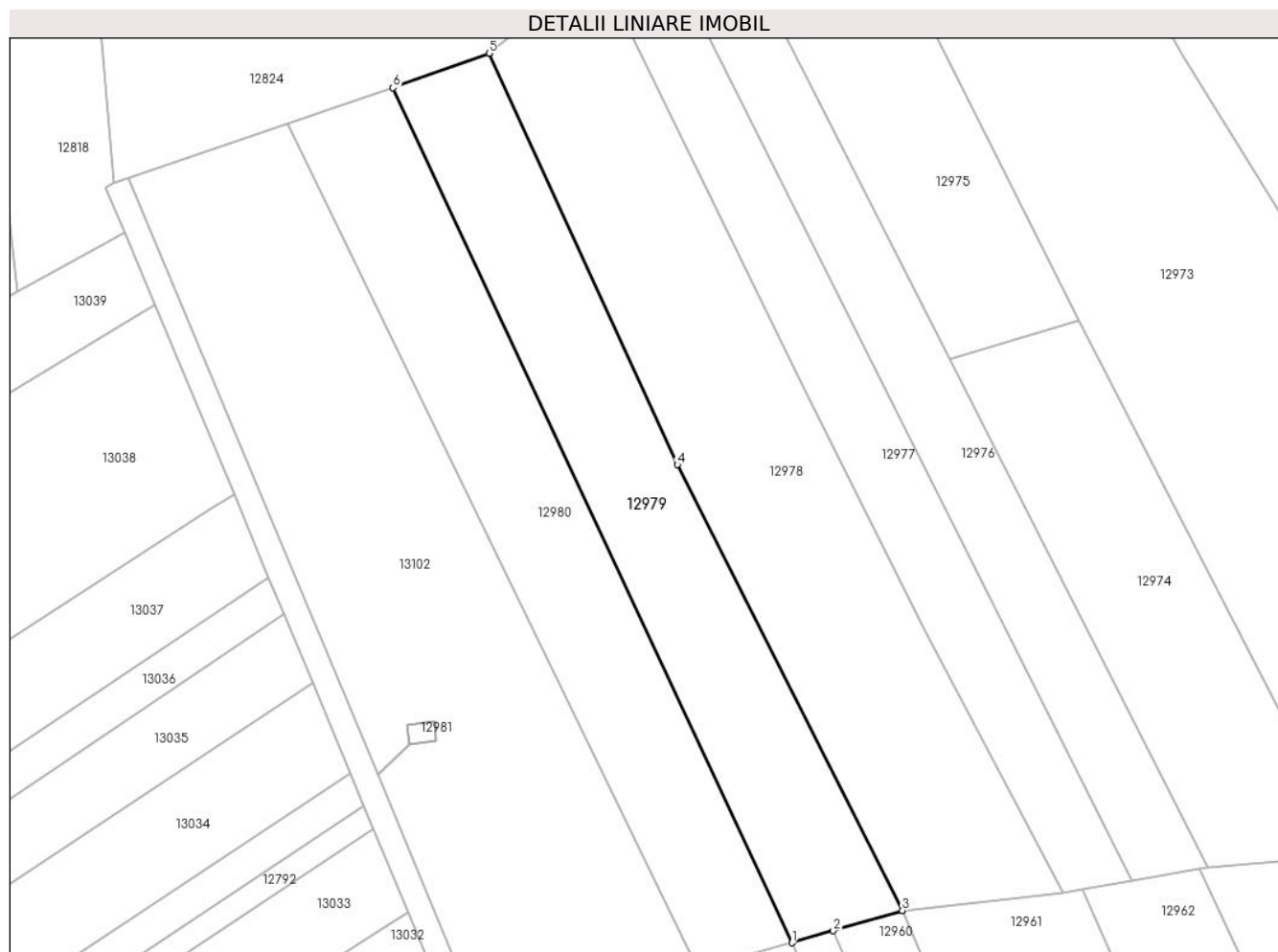
Inscrieri privind dezmembramintele dreptului de proprietate, drepturi reale de garanție și sarcini	Referințe
NU SUNT	

Anexa Nr. 1 La Partea I

Teren

Nr cadastral	Suprafața (mp)*	Observații / Referințe
32373	2.572	

* Suprafața este determinată în planul de proiecție Stereo 70.



Date referitoare la teren

Crt	Categorie folosință	Intravilan	Suprafața (mp)	Tarla	Parcelă	Nr. topo	Observații / Referințe
1	arabil	NU	2.572	-	-	1618	Arabil în Dealu Mare

Lungime Segmente

1) Valorile lungimilor segmentelor sunt obținute din proiecție în plan.

Punct început	X / Y	Punct sfârșit	X / Y	Lungime segment (** (m)
1	284.654,826 429.533,268	2	284.661,489 429.535,216	6.942
2	284.661,489 429.535,216	3	284.672,729 429.538,503	11.711
3	284.672,729 429.538,503	4	284.636,196 429.610,87	81.066
4	284.636,196 429.610,87	5	284.605,609 429.677,678	73.477
5	284.605,609 429.677,678	6	284.590,015 429.672,057	16.576

Punct început	X / Y	Punct sfârșit	X / Y	Lungime segment (** (m)
6	284.590,015 429.672,057	1	284.654,826 429.533,268	153.176

** Lungimile segmentelor sunt determinate în planul de proiecție Stereo 70 și sunt rotunjite la 1 milimetru.

*** Distanța dintre puncte este formată din segmente cumulate ce sunt mai mici decât valoarea 1 milimetru.

**DATE DESPRE IMOBILUL NR. 12980**

Oficiul de Cadastru și Publicitate Imobiliară CARAS-SEVERIN
Biroul de Cadastru și Publicitate Imobiliară Caransebes

A. Partea I. Descrierea imobilului

TEREN Extravilan

Nr. CF vechi:996-Petroșnița
Nr. topografic:1617

Adresa: Jud. Caraș-Severin

Nr. Crt	Nr cadastral Nr. topografic	Suprafața* (mp)	Observații / Referințe
A1		2.567	Sector cadastral:8 Teren neimprejmuit;

B. Partea II. Proprietari și acte

Inscrieri privitoare la dreptul de proprietate și alte drepturi reale		Referințe
1611 / 05/12/1945		
Act Notarial nr. 0, din 28/08/1934 emis de -;		
B1	Intabulare, drept de PROPRIETATE, dobandit prin Conventie, cota actuala 1/1 1) CRISTOI EMILIAN, fiul lui Emilian, dom. în Petroșnița	A1

C. Partea III. SARCINI .

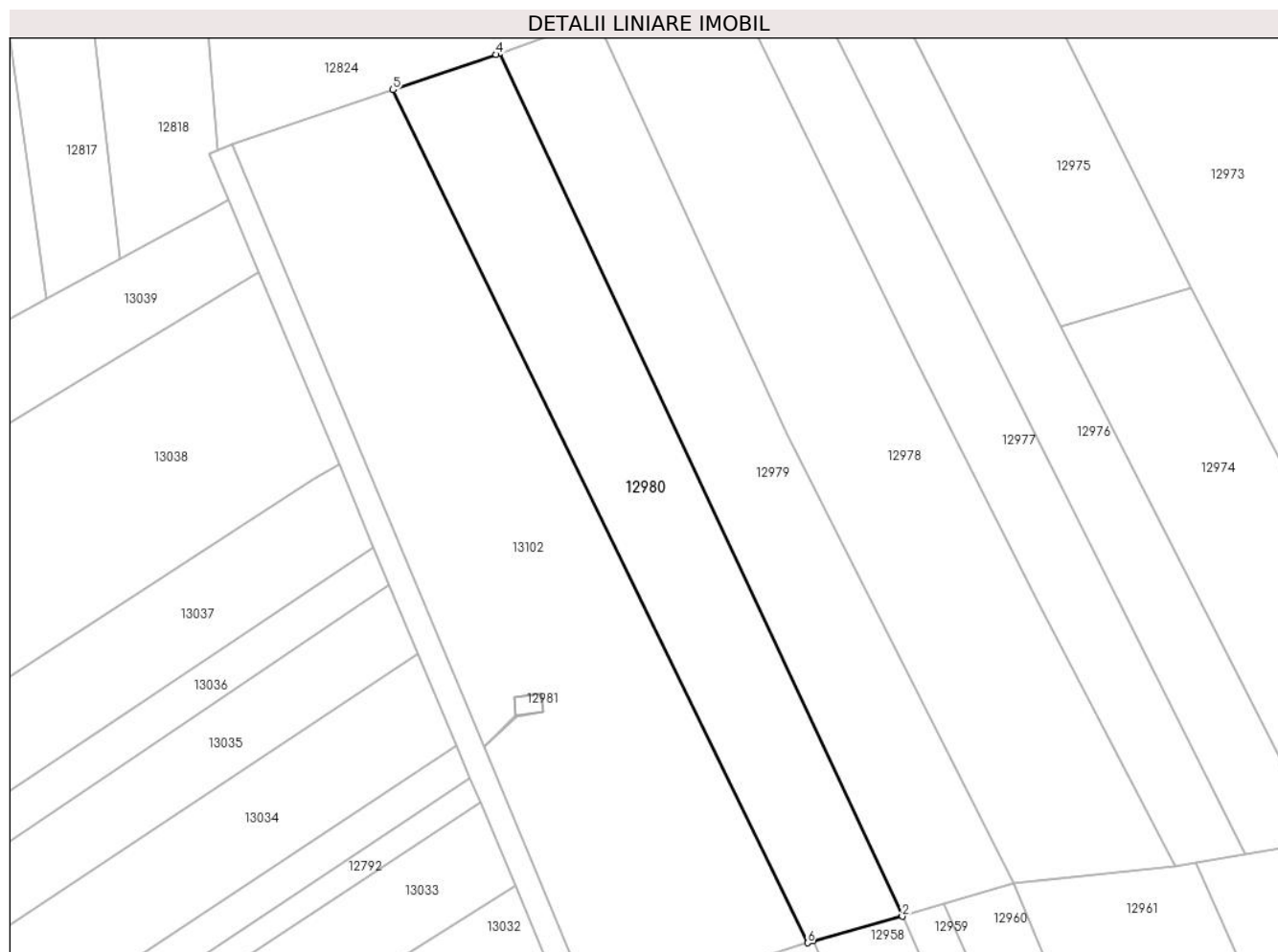
Inscrieri privind dezmembramintele dreptului de proprietate, drepturi reale de garanție și sarcini	Referințe
NU SUNT	

Anexa Nr. 1 La Partea I

Teren

Nr cadastral	Suprafața (mp)*	Observații / Referințe
	2.567	

* Suprafața este determinată în planul de proiecție Stereo 70.



Date referitoare la teren

Crt	Categorie folosință	Intra vilan	Suprafața (mp)	Tarla	Parcelă	Nr. topo	Observații / Referințe
1	fâneata	NU	2.567	-	-	1617	Fâneată în Dealu Mare

Lungime Segmente

1) Valorile lungimilor segmentelor sunt obținute din proiecție în plan.

Punct început	X / Y	Punct sfârșit	X / Y	Lungime segment (** (m)
1	284.640,506 429.529,306	2	284.654,826 429.533,268	14.858
2	284.654,826 429.533,268	3	284.590,015 429.672,057	153.176
3	284.590,015 429.672,057	4	284.589,463 429.671,85	0.59
4	284.589,463 429.671,85	5	284.572,881 429.666,188	17.522
5	284.572,881 429.666,188	6	284.639,579 429.529,009	152.534

Punct început	X / Y	Punct sfârșit	X / Y	Lungime segment (** (m)
6	284.639,579 429.529,009	1	284.640,506 429.529,306	0.973

** Lungimile segmentelor sunt determinate în planul de proiecție Stereo 70 și sunt rotunjite la 1 milimetru.

*** Distanța dintre puncte este formată din segmente cumulate ce sunt mai mici decât valoarea 1 milimetru.

**DATE DESPRE IMOBILUL NR. 12981**

Oficiul de Cadastru și Publicitate Imobiliară CARAS-SEVERIN
Biroul de Cadastru și Publicitate Imobiliară Caransebes

A. Partea I. Descrierea imobilului

TEREN Extravilan

Adresa: Jud. Caraș-Severin

Nr. Crt	Nr cadastral Nr. topografic	Suprafața* (mp)	Observații / Referințe
A1	30934	14	Sector cadastral:8 Teren neimprejmuit;

Construcții

Crt	Nr cadastral Nr. topografic	Adresa	Observații / Referințe
A1.1	30934-C1	Jud. Caraș-Severin	Nr. niveluri:1; S. construita la sol:14 mp; LEA 220 kV Portile de Fier - Resita, stalp nr.306, metal, 1970

B. Partea II. Proprietari și acte

Inscrieri privitoare la dreptul de proprietate și alte drepturi reale		Referințe
27926 / 06/11/2013		
Act Normativ nr. 1184, din 30/11/2011 emis de Guvernul Romaniei (act normativ nr. 123/16-07-2012 emis de Parlamentul Romaniei; act normativ nr. 1705/21-12-2006 emis de Guvernul Romaniei; documentatie tehnica cadastrala vizata in 11.11.2013);		
B1	Intabulare, drept de PROPRIETATEHG 1705/2006, HG 1184/2011 - anexa nr.7, dobandit prin Lege, cota actuala 1/1, cota initiala 1/1 1) STATUL ROMAN DOMENIUL PUBLIC, CIF:999999999999	A1, A1.1

C. Partea III. SARCINI

Inscrieri privind dezmembramintele dreptului de proprietate, drepturi reale de garanție și sarcini		Referințe
893 / 14/01/2014		
Act Administrativ nr. 1, din 29/06/2004 emis de MINISTERUL ECONOMIEI SI COMERTULUI;		
C1	Intabulare, drept de CONCESIUNEpe o perioada de 49 ani incepand cu data de 29.06.2004 1) COMPANIA NATIONALA DE TRANSPORT AL ENERGIEI ELECTRICE TRANSELECTRICA SA, CIF: 13328043	A1, A1.1

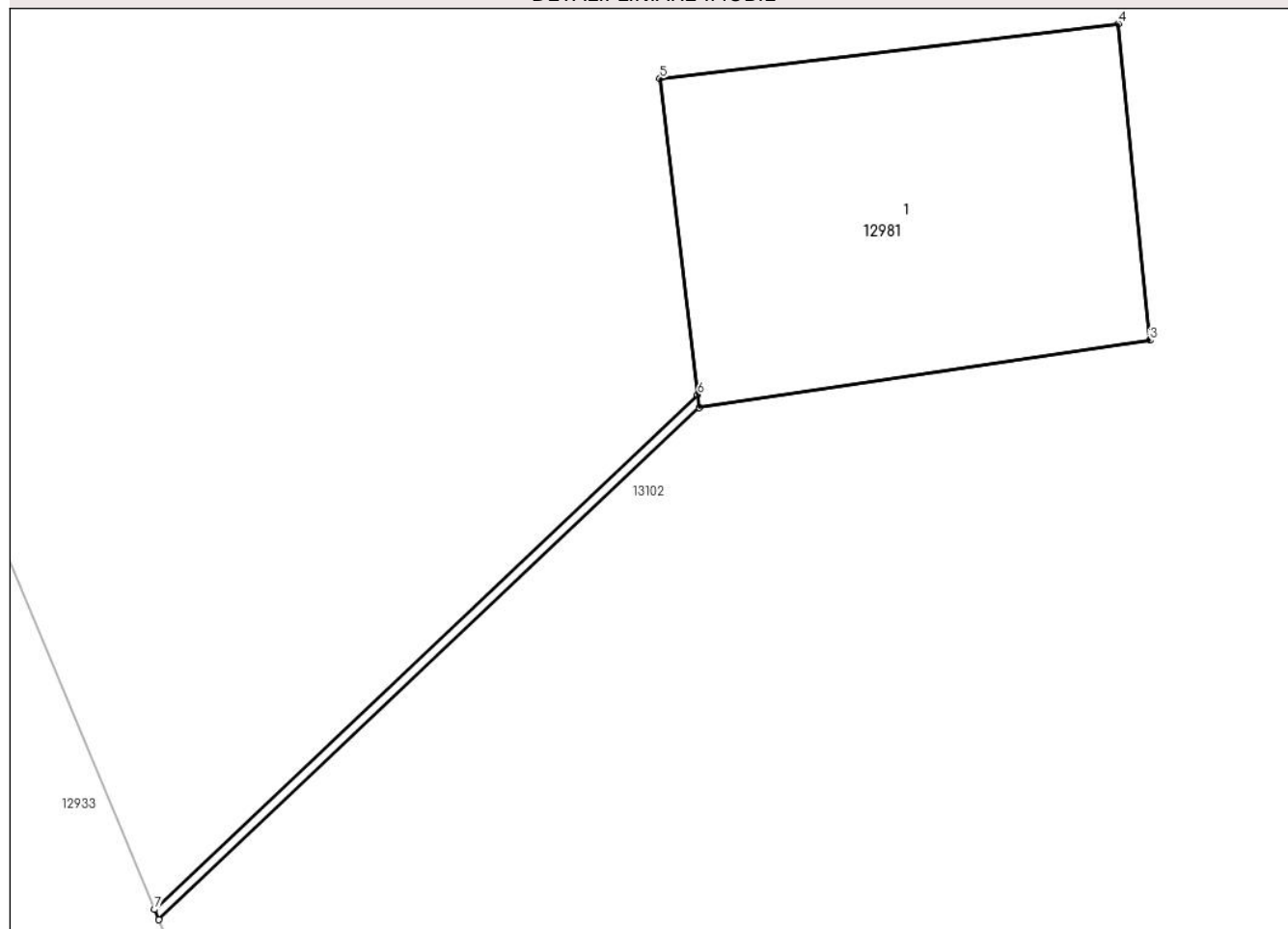
Anexa Nr. 1 La Partea I

Teren

Nr cadastral	Suprafața (mp)*	Observații / Referințe
30934	14	

* Suprafața este determinată în planul de proiecție Stereo 70.

DETALII LINIARE IMOBIL



Date referitoare la teren

Crt	Categorie folosință	Intra vilan	Suprafața (mp)	Tarla	Parcelă	Nr. topo	Observații / Referințe
1	curti constructii	NU	14	-	-	-	Curti Constructii în Dealu Mare

Date referitoare la construcții

Crt	Număr	Destinație construcție	Supraf. (mp)	Situație juridică	Observații / Referințe
A1.1	30934-C1	construcții industriale și edilitare	14	Cu acte	Nr. niveluri:1; S. construita la sol:14 mp; LEA 220 kV Portile de Fier - Resita, stalp nr.306, metal, 1970

Lungime Segmente

1) Valorile lungimilor segmentelor sunt obținute din proiecție în plan.

Punct început	X / Y	Punct sfârșit	X / Y	Lungime segment (** (m)
1	284.587,528 429.560,53	2	284.592,708 429.565,434	7.133
2	284.592,708 429.565,434	3	284.597,027 429.566,081	4.367
3	284.597,027 429.566,081	4	284.596,723 429.569,112	3.046

Punct început	X / Y	Punct sfârșit	X / Y	Lungime segment (** (m)
4	284.596,723 429.569,112	5	284.592,332 429.568,588	4.422
5	284.592,332 429.568,588	6	284.592,693 429.565,558	3.051
6	284.592,693 429.565,558	7	284.587,486 429.560,628	7.171
7	284.587,486 429.560,628	1	284.587,528 429.560,53	0.107

** Lungimile segmentelor sunt determinate în planul de proiecție Stereo 70 și sunt rotunjite la 1 milimetru.

*** Distanța dintre puncte este formată din segmente cumulate ce sunt mai mici decât valoarea 1 milimetru.

**DATE DESPRE IMOBILUL NR. 12982**

Oficiul de Cadastru și Publicitate Imobiliară CARAS-SEVERIN
Biroul de Cadastru și Publicitate Imobiliară Caransebes

A. Partea I. Descrierea imobilului

TEREN Extravilan

Nr. CF vechi:235-Petroșnița
Nr. topografic:Parte din 1533

Adresa: Jud. Caraș-Severin

Nr. Crt	Nr cadastral Nr. topografic	Suprafața* (mp)	Observații / Referințe
A1		818	Sector cadastral:8 Teren neimprejmuit;

B. Partea II. Proprietari și acte

Inscrieri privitoare la dreptul de proprietate și alte drepturi reale		Referințe
4166 / 25/05/1914		
Act nr. -, din 25/05/1914 emis de -;		
B1	Intabulare, drept de PROPRIETATE, cf vechi, dobandit prin Conventie, cota actuala 1/1, cota initiala 1/1 1) COMUNA PETROSNITA, CIF:9999999999999	A1

C. Partea III. SARCINI .

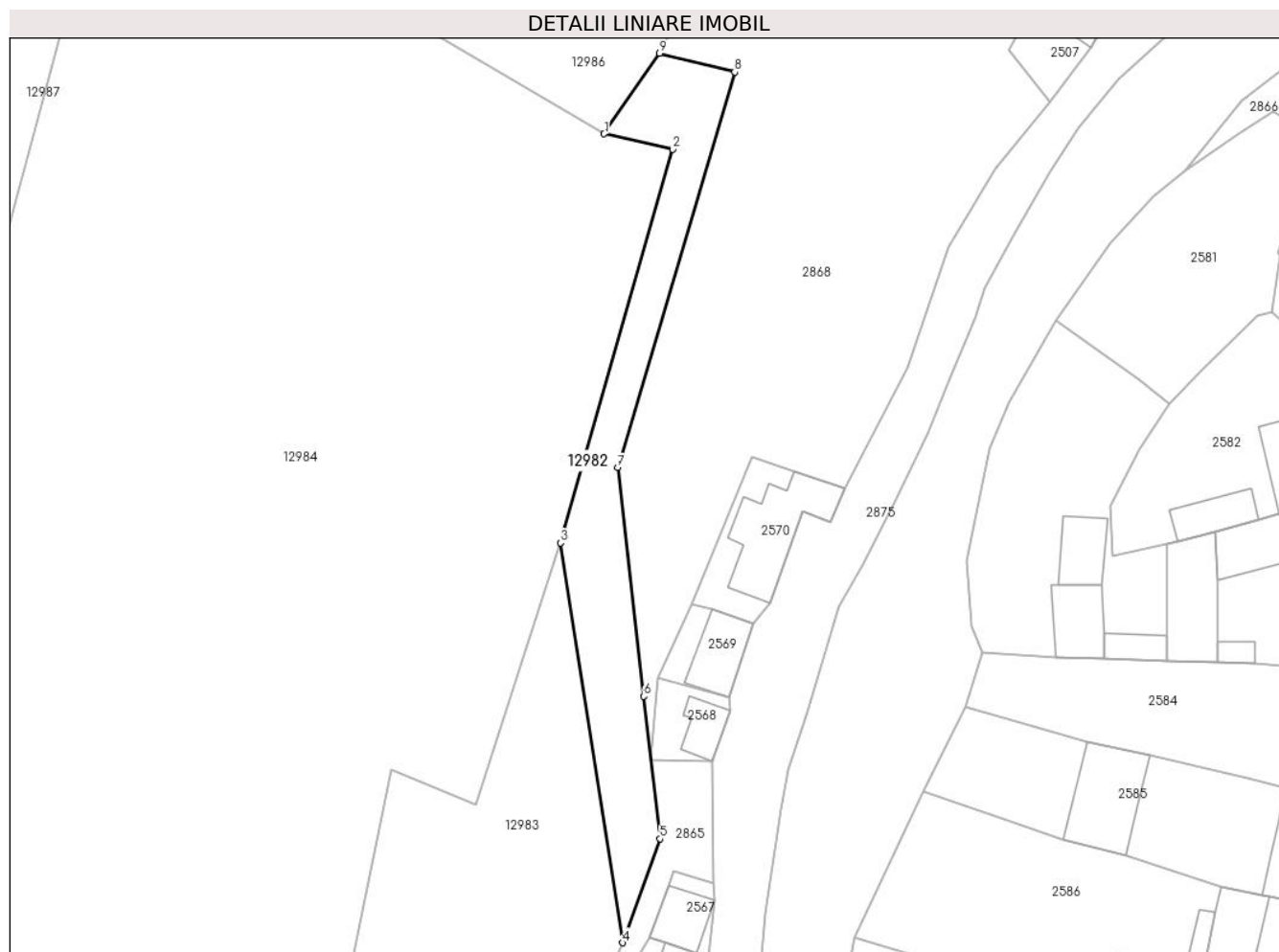
Inscrieri privind dezmembramintele dreptului de proprietate, drepturi reale de garanție și sarcini	Referințe
NU SUNT	

Anexa Nr. 1 La Partea I

Teren

Nr cadastral	Suprafața (mp)*	Observații / Referințe
	818	

* Suprafața este determinată în planul de proiecție Stereo 70.



Date referitoare la teren

Crt	Categorie folosință	Intra vilan	Suprafața (mp)	Tarla	Parcelă	Nr. topo	Observații / Referințe
1	faneata	NU	818	-	-	Parte din 1533	Fâneată în Dealu Mare

Lungime Segmente

1) Valorile lungimilor segmentelor sunt obținute din proiecție în plan.

Punct început	X / Y	Punct sfârșit	X / Y	Lungime segment (** (m)
1	285.174,526 429.072,048	2	285.183,835 429.069,967	9.539
2	285.183,835 429.069,967	3	285.168,622 429.016,49	55.599
3	285.168,622 429.016,49	4	285.177,006 428.962,188	54.945
4	285.177,006 428.962,188	5	285.182,105 428.976,313	15.017
5	285.182,105 428.976,313	6	285.179,901 428.995,671	19.483

Punct început	X / Y	Punct sfârşit	X / Y	Lungime segment (** (m)
6	285.179,901 428.995,671	7	285.176,366 429.026,723	31.253
7	285.176,366 429.026,723	8	285.192,269 429.080,436	56.018
8	285.192,269 429.080,436	9	285.182,058 429.082,989	10.525
9	285.182,058 429.082,989	1	285.174,526 429.072,048	13.283

** Lungimile segmentelor sunt determinate în planul de proiecţie Stereo 70 şi sunt rotunjite la 1 milimetru.

*** Distanţa dintre puncte este formată din segmente cumulate ce sunt mai mici decât valoarea 1 milimetru.

**DATE DESPRE IMOBILUL NR. 12983**

Oficiul de Cadastru și Publicitate Imobiliară CARAS-SEVERIN
Biroul de Cadastru și Publicitate Imobiliară Caransebes

A. Partea I. Descrierea imobilului

TEREN Extravilan

Nr. CF vechi:519-Petroșnița
Nr. topografic:1534

Adresa: Jud. Caraș-Severin

Nr. Crt	Nr cadastral Nr. topografic	Suprafața* (mp)	Observații / Referințe
A1		2.520	Sector cadastral:8 Teren neimprejmuit;

B. Partea II. Proprietari și acte

Inscrieri privitoare la dreptul de proprietate și alte drepturi reale		Referințe
/		
Act Administrativ nr. 1776, din 13/05/2024 emis de PRIMĂRIA COMUNEI BUCOȘNIȚA;		
B1	Inscrierea posesiei, drept de PROPRIETATE, dobandit prin Lege, cota actuala 1/1 1) NEIDENTIFICAT NEIDENTIFICAT	A1
Act Normativ nr. 7, din 13/03/1996 emis de PARLAMENTUL ROMÂNIEI;		
B2	SE NOTEAZĂ MENȚIUNEA DE PROPRIETAR NEIDENTIFICAT	A1

C. Partea III. SARCINI .

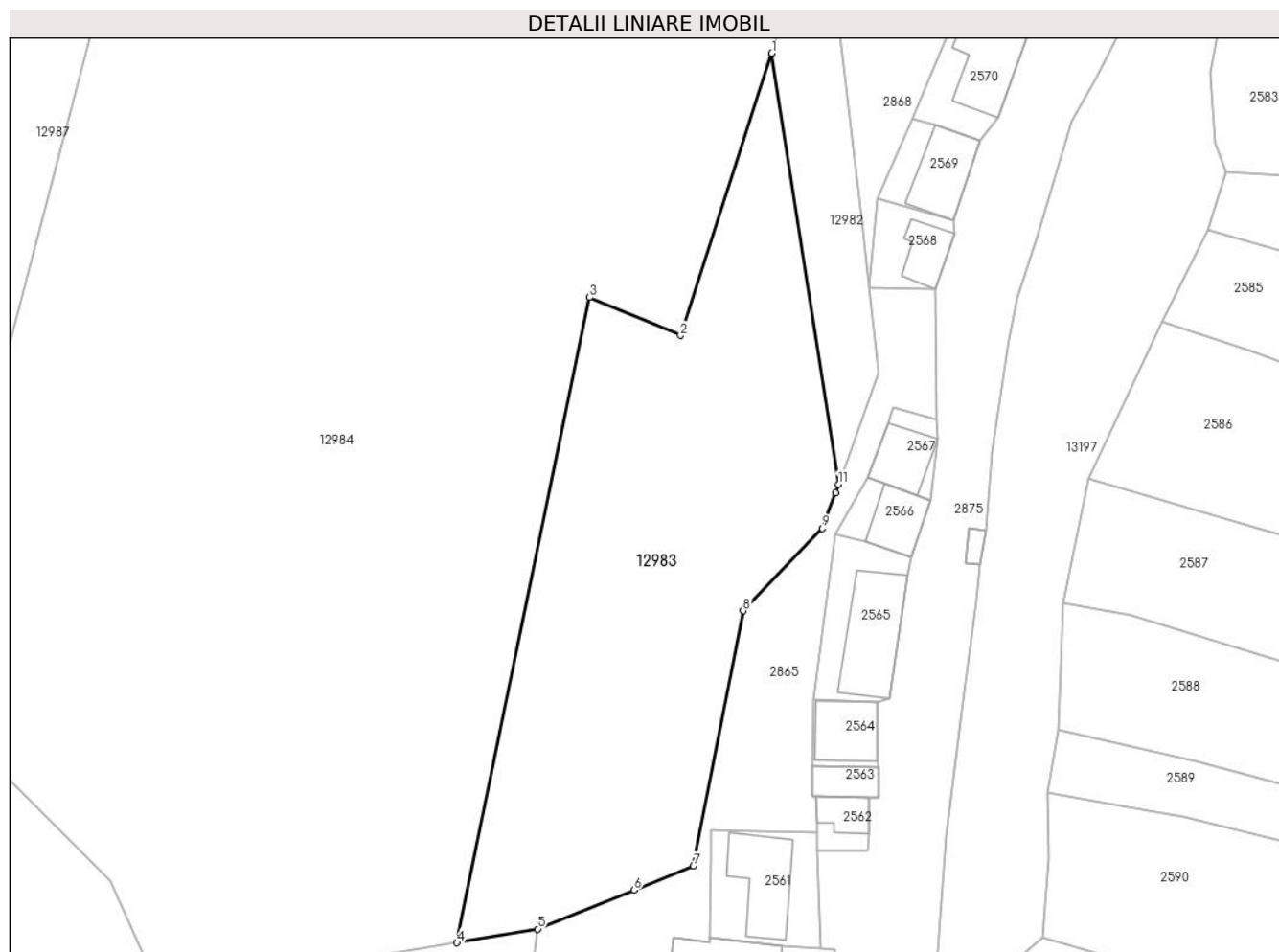
Inscrieri privind dezmembramintele dreptului de proprietate, drepturi reale de garanție și sarcini	Referințe
NU SUNT	

Anexa Nr. 1 La Partea I

Teren

Nr cadastral	Suprafața (mp)*	Observații / Referințe
	2.520	

* Suprafața este determinată în planul de proiecție Stereo 70.



Date referitoare la teren

Crt	Categorie folosință	Intravilan	Suprafața (mp)	Tarla	Parcelă	Nr. topo	Observații / Referințe
1	arabil	NU	2.520	-	-	1534	Arabil în Dealu Mare

Lungime Segmente

1) Valorile lungimilor segmentelor sunt obținute din proiecție în plan.

Punct început	X / Y	Punct sfârșit	X / Y	Lungime segment (** (m)
1	285.168,622 429.016,49	2	285.157,106 428.980,931	37.377
2	285.157,106 428.980,931	3	285.145,644 428.985,729	12.426
3	285.145,644 428.985,729	4	285.128,931 428.904,421	83.008
4	285.128,931 428.904,421	5	285.139,118 428.906,137	10.331
5	285.139,118 428.906,137	6	285.151,246 428.911,042	13.082

Punct început	X / Y	Punct sfârșit	X / Y	Lungime segment (** (m)
6	285.151,246 428.911,042	7	285.158,724 428.914,067	8.067
7	285.158,724 428.914,067	8	285.165,013 428.946,244	32.786
8	285.165,013 428.946,244	9	285.175,003 428.956,639	14.417
9	285.175,003 428.956,639	10	285.176,622 428.961,125	4.769
10	285.176,622 428.961,125	11	285.177,006 428.962,188	1.13
11	285.177,006 428.962,188	1	285.168,622 429.016,49	54.945

** Lungimile segmentelor sunt determinate în planul de proiecție Stereo 70 și sunt rotunjite la 1 milimetru.

*** Distanța dintre puncte este formată din segmente cumulate ce sunt mai mici decât valoarea 1 milimetru.

**DATE DESPRE IMOBILUL NR. 12984**

Oficiul de Cadastru și Publicitate Imobiliară CARAS-SEVERIN
Biroul de Cadastru și Publicitate Imobiliară Caransebes

A. Partea I. Descrierea imobilului

TEREN Extravilan

Nr. CF vechi:18-Petroșnița

Nr. topografic:1535, 1536

Adresa: Jud. Caraș-Severin

Nr. Crt	Nr cadastral Nr. topografic	Suprafața* (mp)	Observații / Referințe
A1		14.345	Sector cadastral:8 Teren neimprejmuit;

B. Partea II. Proprietari și acte

Inscrieri privitoare la dreptul de proprietate și alte drepturi reale		Referințe
/		
Act Normativ nr. 7, din 13/03/1996 emis de PARLAMENTUL ROMÂNIEI;		
B1	Intabulare, drept de PROPRIETATE, dobândit prin Lege, cota actuala 1/1 1) NEIDENTIFICAT NEIDENTIFICAT	A1
Act Normativ nr. 7, din 13/03/1996 emis de PARLAMENTUL ROMÂNIEI (ADEVÉRINȚA 2930/24.05.2023, EMISĂ DE PRIMĂRIA COMUNEI BUCOȘNIȚA);		
B2	Se notează posesia faptică în favoarea lui 1) BĂCILĂ ELENA	A1

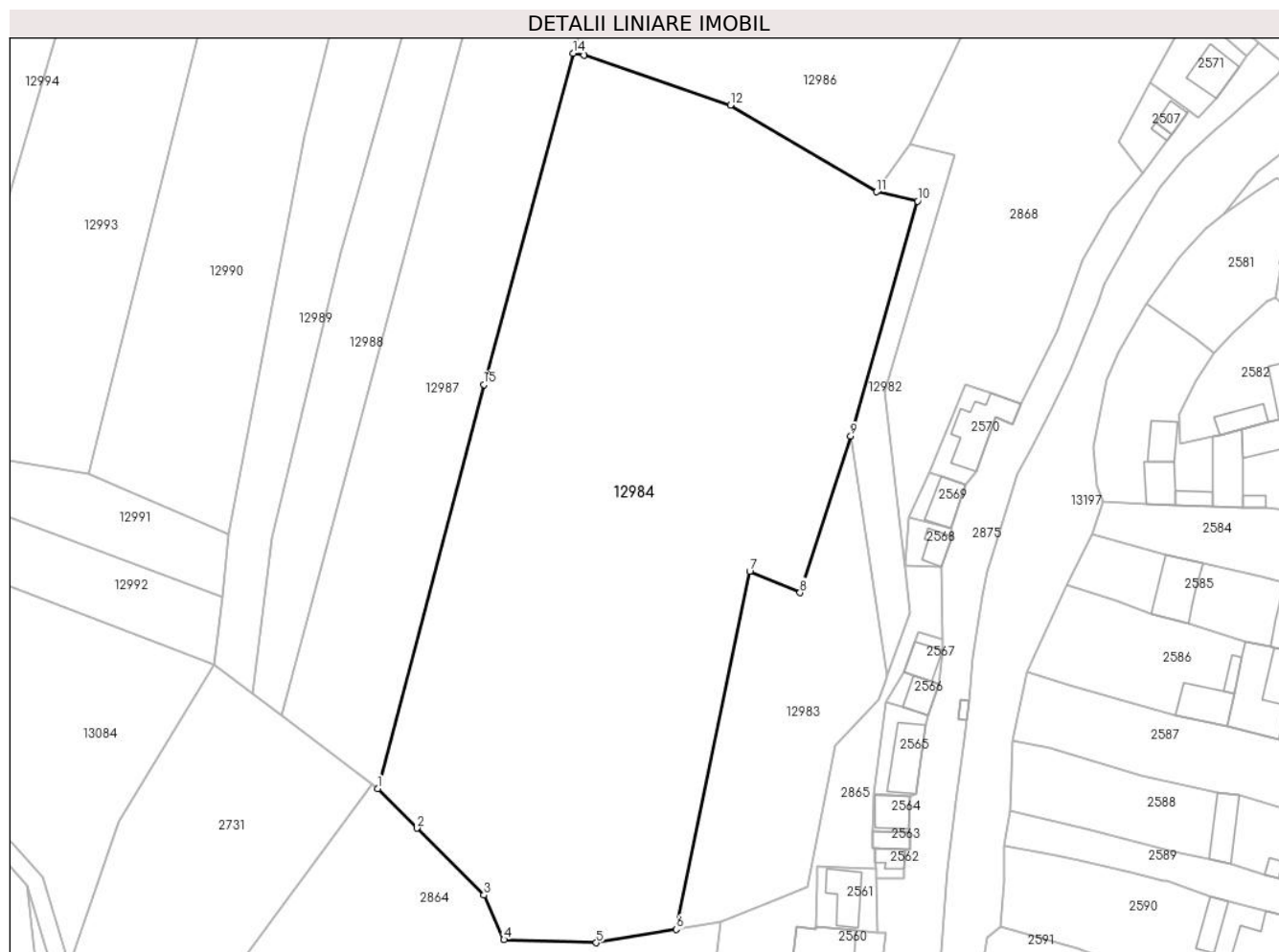
C. Partea III. SARCINI .

Inscrieri privind dezmembramintele dreptului de proprietate, drepturi reale de garanție și sarcini	Referințe
NU SUNT	

Teren

Nr cadastral	Suprafața (mp)*	Observații / Referințe
	14.345	

* Suprafața este determinată în planul de proiecție Stereo 70.



Date referitoare la teren

Crt	Categorie folosință	Intravilan	Suprafața (mp)	Tarla	Parcelă	Nr. topo	Observații / Referințe
1	fâneață	NU	14.345	-	-	1535, 1536	Fâneață în Dealu Mare

Lungime Segmente

1) Valorile lungimilor segmentelor sunt obținute din proiecție în plan.

Punct început	X / Y	Punct sfârșit	X / Y	Lungime segment (** (m)
1	285.061,042 428.936,429	2	285.069,998 428.927,419	12.704
2	285.069,998 428.927,419	3	285.085,196 428.912,194	21.512
3	285.085,196 428.912,194	4	285.089,738 428.902,067	11.099
4	285.089,738 428.902,067	5	285.110,746 428.901,358	21.02
5	285.110,746 428.901,358	6	285.128,931 428.904,421	18.441

Punct început	X / Y	Punct sfârșit	X / Y	Lungime segment (** (m)
6	285.128,931 428.904,421	7	285.145,644 428.985,729	83.008
7	285.145,644 428.985,729	8	285.157,106 428.980,931	12.426
8	285.157,106 428.980,931	9	285.168,622 429.016,49	37.377
9	285.168,622 429.016,49	10	285.183,835 429.069,967	55.599
10	285.183,835 429.069,967	11	285.174,526 429.072,048	9.539
11	285.174,526 429.072,048	12	285.141,245 429.091,74	38.67
12	285.141,245 429.091,74	13	285.107,934 429.103,104	35.196
13	285.107,934 429.103,104	14	285.105,485 429.103,545	2.488
14	285.105,485 429.103,545	15	285.085,17 429.028,245	77.992
15	285.085,17 429.028,245	1	285.061,042 428.936,429	94.933

** Lungimile segmentelor sunt determinate în planul de proiecție Stereo 70 și sunt rotunjite la 1 milimetru.

*** Distanța dintre puncte este formată din segmente cumulate ce sunt mai mici decât valoarea 1 milimetru.

**DATE DESPRE IMOBILUL NR. 12986**

Oficiul de Cadastru și Publicitate Imobiliară CARAS-SEVERIN
Biroul de Cadastru și Publicitate Imobiliară Caransebes

A. Partea I. Descrierea imobilului

TEREN Extravilan

Nr. CF vechi:532-Petroșnița
Nr. topografic:1537

Adresa: Jud. Caraș-Severin

Nr. Crt	Nr cadastral Nr. topografic	Suprafața* (mp)	Observații / Referințe
A1	32796	Din acte: 5.928 Masurata: 6.111	Sector cadastral:8 Teren neimprejmuit;

B. Partea II. Proprietari și acte

Inscrieri privitoare la dreptul de proprietate și alte drepturi reale	Referințe	
2490 / 28/07/1927		
Act Notarial nr. -, din 27/07/1927 emis de -;		
B1	Intabulare, drept de PROPRIETATE, dobandit prin Conventie, cota actuala 2964/6111, cota initiala 1/2 1) SUCIU VASILIE, jun.(cas.cu Dosia Hamat)	A1
B2	interdicție de instrainare si grevare in favoarea: 1) SUCIU VASILIE, si sotia 2) SUCIU CATALINA, nasc.Bugariu	A1
3594 / 16/10/1995		
Act Notarial nr. 514, din 16/10/1995 emis de Notariatul Caransebes;		
B3	Intabulare, drept de PROPRIETATE, dobandit prin Succesiune, cota actuala 2964/6111, cota initiala 1/2 1) SUCIU MIHAI ANTONIU, fiu	A1
/		
Act Normativ nr. 7, din 13/03/1996 emis de PARLAMENTUL ROMÂNIEI;		
B4	Inscrierea provizorie, drept de PROPRIETATE, dobandit prin Lege, cota actuala 183/6111 1) COMUNA BUCOȘNIȚA, CIF:3227645, PROPRIETAR NEIDENTIFICAT	A1

C. Partea III. SARCINI

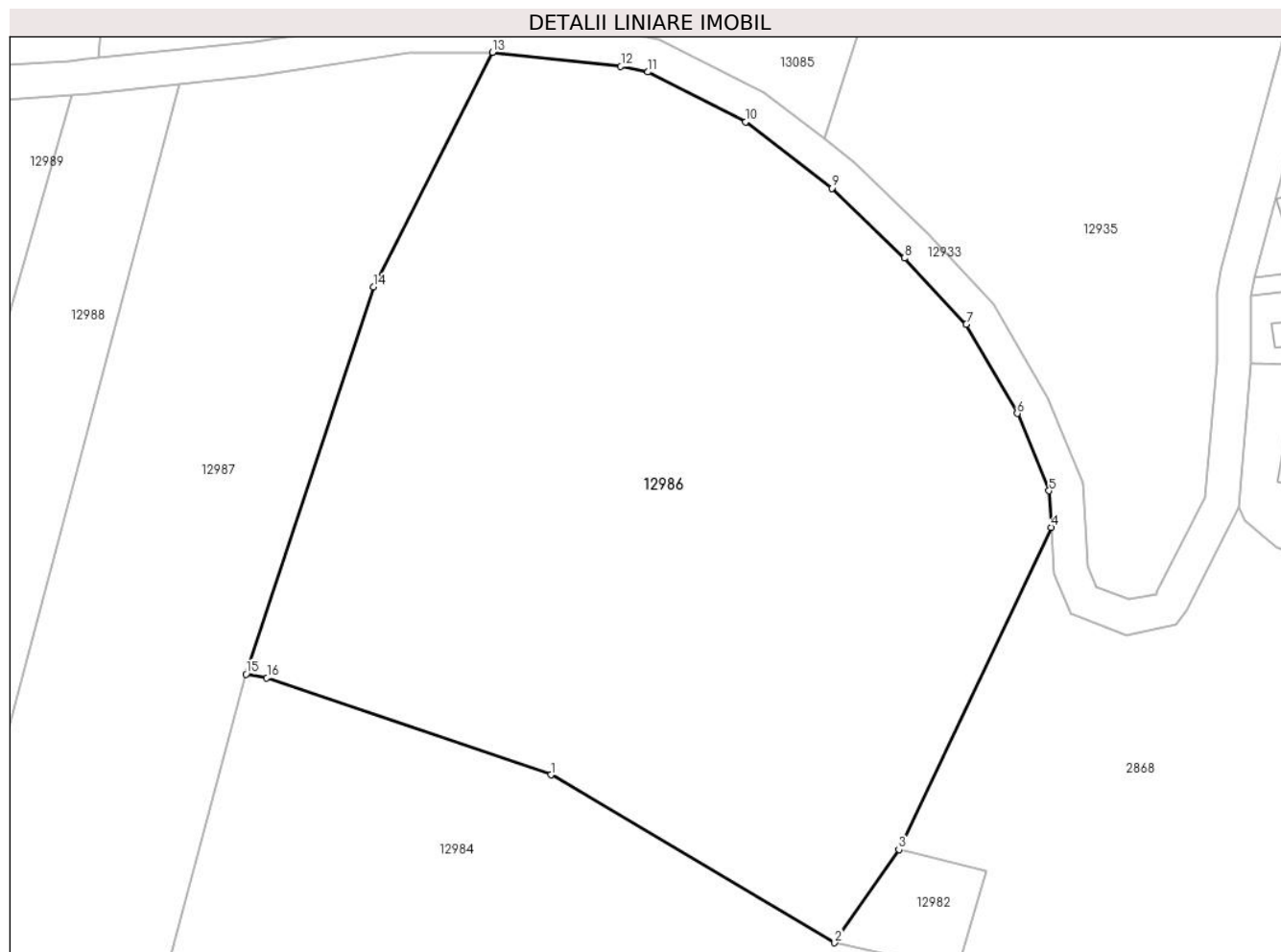
Inscrieri privind dezmembramintele dreptului de proprietate, drepturi reale de garanție și sarcini	Referințe	
2490 / 28/07/1927		
Act Notarial nr. -, din 28/07/1927 emis de -;		
C1	drept intretinere viagera in favoarea: 1) SUCIU VASILIE, si sotia 2) SUCIU CATALINA, n. Bugariu	A1

Anexa Nr. 1 La Partea I

Teren

Nr cadastral	Suprafața (mp)*	Observații / Referințe
32796	Din acte: 5.928 Masurata: 6.111	

* Suprafața este determinată în planul de proiecție Stereo 70.



Date referitoare la teren

Crt	Categorie folosință	Intra vilan	Suprafața (mp)	Tarla	Parcelă	Nr. topo	Observații / Referințe
1	arabil	NU	6.111	-	-	1537	Arabil în Dealu Mare

Lungime Segmente

1) Valorile lungimilor segmentelor sunt obținute din proiecție în plan.

Punct început	X / Y	Punct sfârșit	X / Y	Lungime segment (** (m)
1	285.141,245 429.091,74	2	285.174,526 429.072,048	38.67
2	285.174,526 429.072,048	3	285.182,058 429.082,989	13.283
3	285.182,058 429.082,989	4	285.199,94 429.120,754	41.785
4	285.199,94 429.120,754	5	285.199,661 429.125,036	4.291
5	285.199,661 429.125,036	6	285.195,94 429.134,115	9.812

Punct început	X / Y	Punct sfârșit	X / Y	Lungime segment (** (m)
6	285.195,94 429.134,115	7	285.189,971 429.144,566	12.035
7	285.189,971 429.144,566	8	285.182,69 429.152,342	10.653
8	285.182,69 429.152,342	9	285.174,201 429.160,534	11.797
9	285.174,201 429.160,534	10	285.164,086 429.168,302	12.754
10	285.164,086 429.168,302	11	285.152,624 429.174,15	12.868
11	285.152,624 429.174,15	12	285.149,44 429.174,815	3.253
12	285.149,44 429.174,815	13	285.134,38 429.176,458	15.149
13	285.134,38 429.176,458	14	285.120,427 429.148,955	30.84
14	285.120,427 429.148,955	15	285.105,485 429.103,545	47.805
15	285.105,485 429.103,545	16	285.107,934 429.103,104	2.488
16	285.107,934 429.103,104	1	285.141,245 429.091,74	35.196

** Lungimile segmentelor sunt determinate în planul de proiecție Stereo 70 și sunt rotunjite la 1 milimetru.

*** Distanța dintre puncte este formată din segmente cumulate ce sunt mai mici decât valoarea 1 milimetru.

**DATE DESPRE IMOBILUL NR. 12987**

Oficiul de Cadastru și Publicitate Imobiliară CARAS-SEVERIN
Biroul de Cadastru și Publicitate Imobiliară Caransebes

A. Partea I. Descrierea imobilului

TEREN Extravilan

Nr. CF vechi:1001-Petroșnița
Nr. topografic:1538

Adresa: Jud. Caraș-Severin

Nr. Crt	Nr cadastral Nr. topografic	Suprafața* (mp)	Observații / Referințe
A1	31482	6.228	Sector cadastral:8 Teren neimprejmuit;

B. Partea II. Proprietari și acte

Inscrieri privitoare la dreptul de proprietate și alte drepturi reale		Referințe
846 / 15/01/2016		
Act Notarial nr. 01, din 15/01/2016 emis de Cornean Carmen Andrada;		
B2	Intabulare, drept de PROPRIETATE, dobandit prin Succesiune, cota actuala 1/1, cota initiala 1/1 1) MOTEA IOANA DOINA , nepoata de fiu	A1

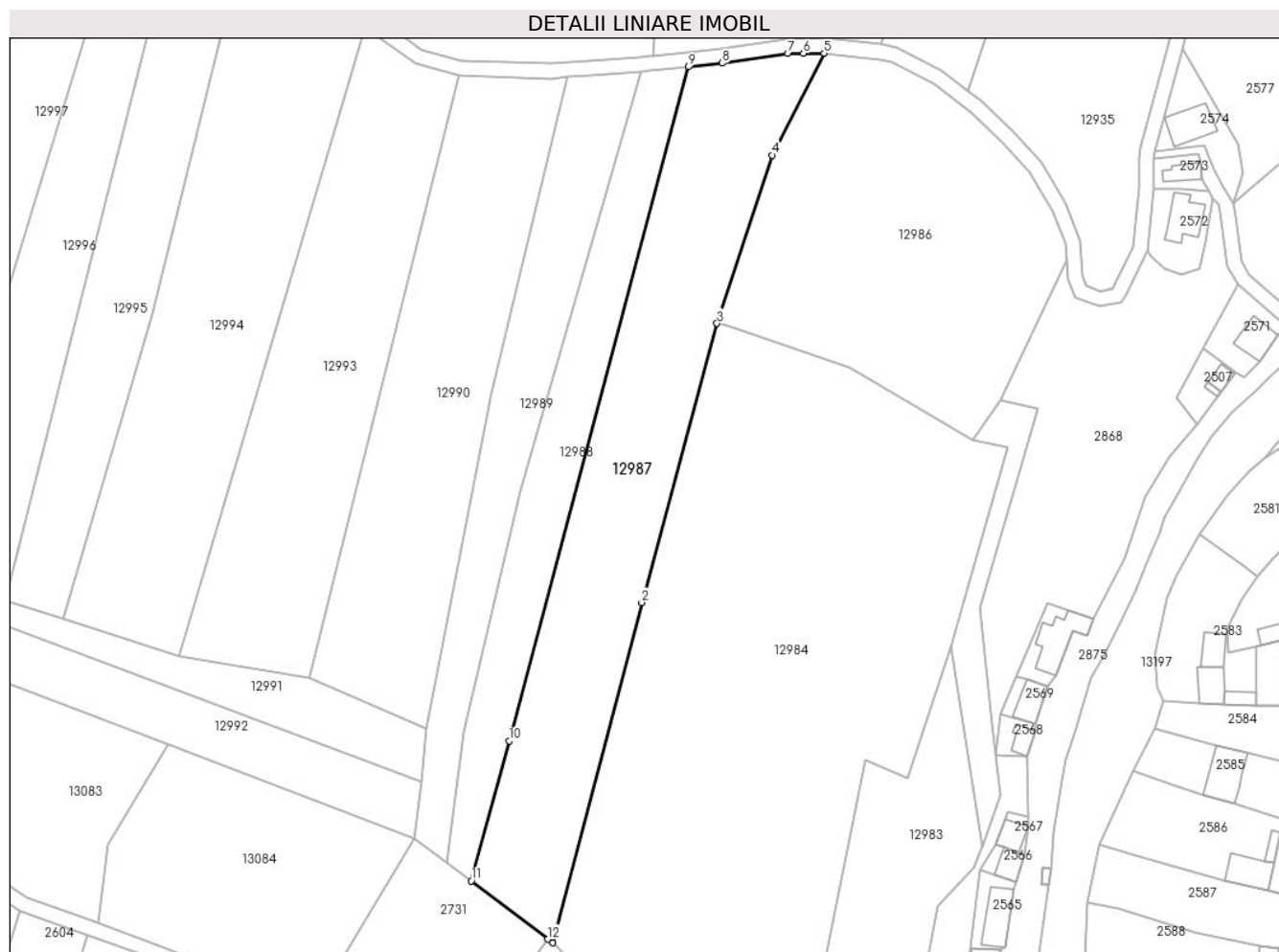
C. Partea III. SARCINI .

Inscrieri privind dezmembramintele dreptului de proprietate, drepturi reale de garanție și sarcini	Referințe
NU SUNT	

Teren

Nr cadastral	Suprafața (mp)*	Observații / Referințe
31482	6.228	

* Suprafața este determinată în planul de proiecție Stereo 70.



Date referitoare la teren

Crt	Categorie folosință	Intra vilan	Suprafața (mp)	Tarla	Parcelă	Nr. topo	Observații / Referințe
1	fâneata	NU	6.228	-	-	1538	Fâneată în Dealu Mare

Lungime Segmente

1) Valorile lungimilor segmentelor sunt obținute din proiecție în plan.

Punct început	X / Y	Punct sfârșit	X / Y	Lungime segment (** (m)
1	285.061,042 428.936,429	2	285.085,17 429.028,245	94.933
2	285.085,17 429.028,245	3	285.105,485 429.103,545	77.992
3	285.105,485 429.103,545	4	285.120,427 429.148,955	47.805
4	285.120,427 429.148,955	5	285.134,38 429.176,458	30.84
5	285.134,38 429.176,458	6	285.128,801 429.176,426	5.579

Punct început	X / Y	Punct sfârșit	X / Y	Lungime segment (** (m)
6	285.128,801 429.176,426	7	285.124,638 429.176,402	4.163
7	285.124,638 429.176,402	8	285.106,93 429.173,752	17.905
8	285.106,93 429.173,752	9	285.097,701 429.172,77	9.281
9	285.097,701 429.172,77	10	285.049,363 428.990,906	188.178
10	285.049,363 428.990,906	11	285.039,144 428.953,113	39.15
11	285.039,144 428.953,113	12	285.059,758 428.937,408	25.915
12	285.059,758 428.937,408	1	285.061,042 428.936,429	1.615

** Lungimile segmentelor sunt determinate în planul de proiecție Stereo 70 și sunt rotunjite la 1 milimetru.

*** Distanța dintre puncte este formată din segmente cumulate ce sunt mai mici decât valoarea 1 milimetru.

**DATE DESPRE IMOBILUL NR. 12988**

Oficiul de Cadastru și Publicitate Imobiliară CARAS-SEVERIN
Biroul de Cadastru și Publicitate Imobiliară Caransebes

A. Partea I. Descrierea imobilului

TEREN Extravilan

Nr. CF vechi:994-Petroșnița
Nr. topografic:1540, 1539

Adresa: Jud. Caraș-Severin

Nr. Crt	Nr cadastral Nr. topografic	Suprafața* (mp)	Observații / Referințe
A1	33505	2.821	Sector cadastral:8 Teren neimprejmuit; 33504

B. Partea II. Proprietari și acte

Inscrieri privitoare la dreptul de proprietate și alte drepturi reale	Referințe
770 / 12/06/1945	
Contract De Donatie nr. -, din 02/03/1945 emis de -;	
B1	A1
Intabulare, drept de PROPRIETATE,donatie, dobandit prin Conventie, cota actuala 1/1, cota initiala 1/1 1) GHERA RUSALIN, (cas.cu Anderca Maria)	

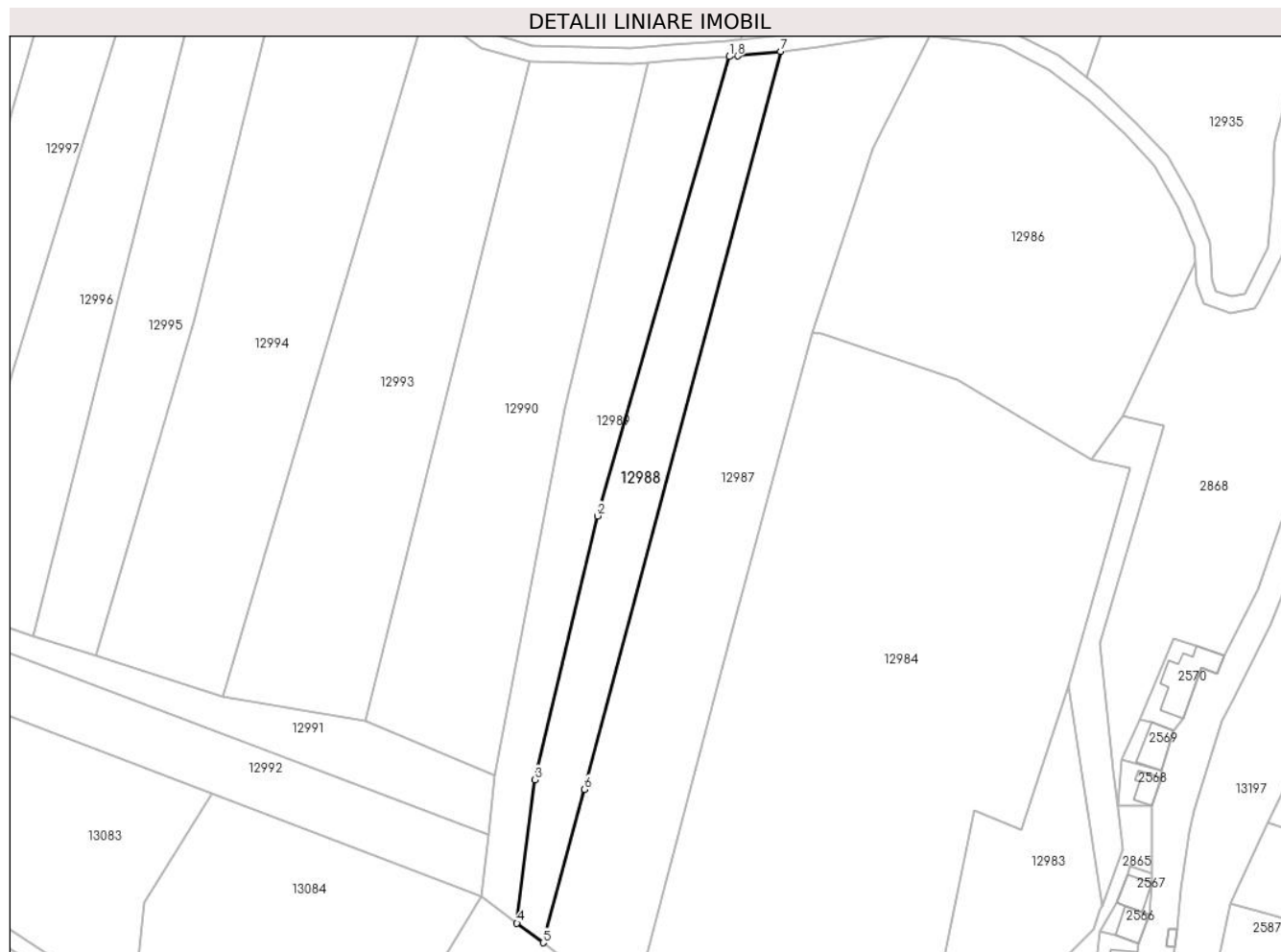
C. Partea III. SARCINI .

Inscrieri privind dezmembramintele dreptului de proprietate, drepturi reale de garanție și sarcini	Referințe
NU SUNT	

Teren

Nr cadastral	Suprafața (mp)*	Observații / Referințe
33505	2.821	33504

* Suprafața este determinată în planul de proiecție Stereo 70.



Date referitoare la teren

Crt	Categorie folosință	Intravilan	Suprafața (mp)	Tarla	Parcelă	Nr. topo	Observații / Referințe
1	arabil	NU	2.821	-	-	1540, 1539	Arabil în Dealu Mare

Lungime Segmente

1) Valorile lungimilor segmentelor sunt obținute din proiecție în plan.

Punct început	X / Y	Punct sfârșit	X / Y	Lungime segment (** (m)
1	285.085,078 429.171,497	2	285.052,537 429.058,301	117.781
2	285.052,537 429.058,301	3	285.037,066 428.993,284	66.832
3	285.037,066 428.993,284	4	285.032,669 428.957,956	35.601
4	285.032,669 428.957,956	5	285.039,144 428.953,113	8.086
5	285.039,144 428.953,113	6	285.049,363 428.990,906	39.15

Punct început	X / Y	Punct sfârșit	X / Y	Lungime segment (** (m)
6	285.049,363 428.990,906	7	285.097,701 429.172,77	188.178
7	285.097,701 429.172,77	8	285.087,123 429.171,645	10.638
8	285.087,123 429.171,645	1	285.085,078 429.171,497	2.05

** Lungimile segmentelor sunt determinate în planul de proiecție Stereo 70 și sunt rotunjite la 1 milimetru.

*** Distanța dintre puncte este formată din segmente cumulate ce sunt mai mici decât valoarea 1 milimetru.

**DATE DESPRE IMOBILUL NR. 12989**

Oficiul de Cadastru și Publicitate Imobiliară CARAS-SEVERIN
Biroul de Cadastru și Publicitate Imobiliară Caransebes

A. Partea I. Descrierea imobilului

TEREN Extravilan

Nr. CF vechi:673-Petroșnița
Nr. topografic:1542, 1541

Adresa: Jud. Caraș-Severin

Nr. Crt	Nr cadastral Nr. topografic	Suprafața* (mp)	Observații / Referințe
A1		2.965	Sector cadastral:8 Teren neimprejmuit;

B. Partea II. Proprietari și acte

Inscrieri privitoare la dreptul de proprietate și alte drepturi reale		Referințe
/		
Act Normativ nr. 7, din 13/03/1996 emis de PARLAMENTUL ROMÂNIEI;		
B1	Intabulare, drept de PROPRIETATE, dobândit prin Lege, cota actuala 1/1 1) NEIDENTIFICAT NEIDENTIFICAT	A1
Act Normativ nr. 7, din 13/03/1996 emis de PARLAMENTUL ROMÂNIEI (ADEVÉRINȚA 2889/23.05.2023, EMISĂ DE PRIMĂRIA COMUNEI BUCOȘNIȚA);		
B2	Se notează posesia faptică în favoarea lui 1) BĂCILĂ ELENA	A1

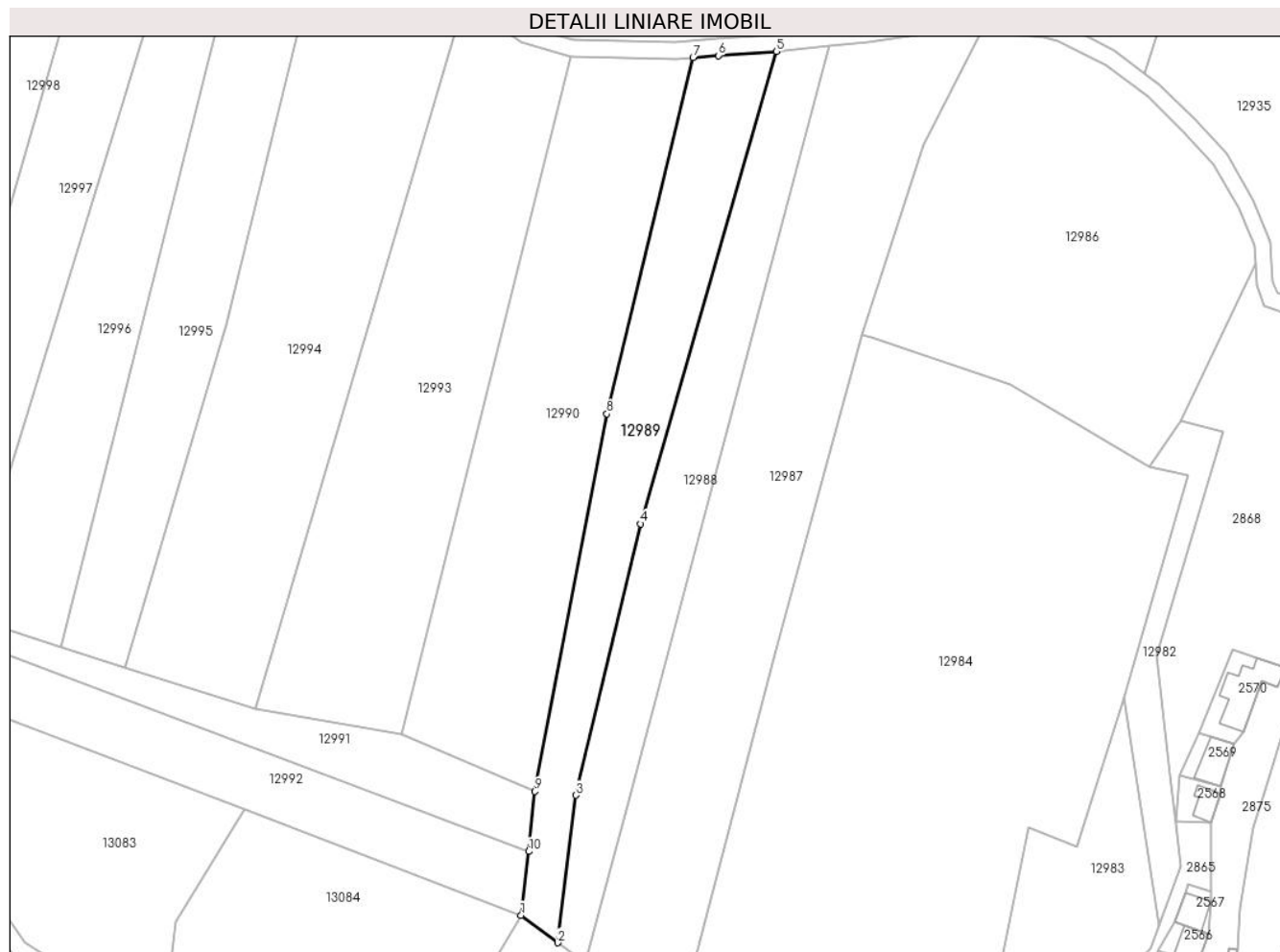
C. Partea III. SARCINI .

Inscrieri privind dezmembramintele dreptului de proprietate, drepturi reale de garanție și sarcini	Referințe
NU SUNT	

Anexa Nr. 1 La Partea I**Teren**

Nr cadastral	Suprafața (mp)*	Observații / Referințe
	2.965	

* Suprafața este determinată în planul de proiecție Stereo 70.

**Date referitoare la teren**

Crt	Categorie folosință	Intra vilan	Suprafața (mp)	Tarla	Parcelă	Nr. topo	Observații / Referințe
1	arabil	NU	2.965	-	-	1542, 1541	Arabil în Dealu Mare

Lungime Segmente

1) Valorile lungimilor segmentelor sunt obținute din proiecție în plan.

Punct început	X / Y	Punct sfârșit	X / Y	Lungime segment (** (m)
1	285.023,847 428.964,556	2	285.032,669 428.957,956	11.018
2	285.032,669 428.957,956	3	285.037,066 428.993,284	35.601
3	285.037,066 428.993,284	4	285.052,537 429.058,301	66.832
4	285.052,537 429.058,301	5	285.085,078 429.171,497	117.781
5	285.085,078 429.171,497	6	285.071,177 429.170,495	13.937

Punct început	X / Y	Punct sfârșit	X / Y	Lungime segment (** (m)
6	285.071,177 429.170,495	7	285.065,102 429.169,996	6.095
7	285.065,102 429.169,996	8	285.044,452 429.084,683	87.777
8	285.044,452 429.084,683	9	285.027,141 428.994,218	92.106
9	285.027,141 428.994,218	10	285.025,687 428.979,838	14.453
10	285.025,687 428.979,838	1	285.023,847 428.964,556	15.392

** Lungimile segmentelor sunt determinate în planul de proiecție Stereo 70 și sunt rotunjite la 1 milimetru.

*** Distanța dintre puncte este formată din segmente cumulate ce sunt mai mici decât valoarea 1 milimetru.

**DATE DESPRE IMOBILUL NR. 12990**

Oficiul de Cadastru și Publicitate Imobiliară CARAS-SEVERIN
Biroul de Cadastru și Publicitate Imobiliară Caransebes

A. Partea I. Descrierea imobilului

TEREN Extravilan

Nr. CF vechi:18, 17-Petroșnița

Nr. topografic:Parte din 1546/1, 1546/2

Adresa: Jud. Caraș-Severin

Nr. Crt	Nr cadastral Nr. topografic	Suprafața* (mp)	Observații / Referințe
A1		5.247	Sector cadastral:8 Teren neimprejmuit;

B. Partea II. Proprietari și acte

Inscrieri privitoare la dreptul de proprietate și alte drepturi reale		Referințe
/		
Act Normativ nr. 7, din 13/03/1996 emis de PARLAMENTUL ROMÂNIEI;		
B1	Intabulare, drept de PROPRIETATE, dobândit prin Lege, cota actuala 1/1 1) NEIDENTIFICAT NEIDENTIFICAT	A1
Act Normativ nr. 7, din 13/03/1996 emis de PARLAMENTUL ROMÂNIEI (ADEVÉRINȚA 2467/08.05.2023, EMISĂ DE PRIMĂRIA COMUNEI BUCOȘNIȚA);		
B2	Se notează posesia faptică în favoarea lui 1) HAMAT VASILE	A1

C. Partea III. SARCINI .

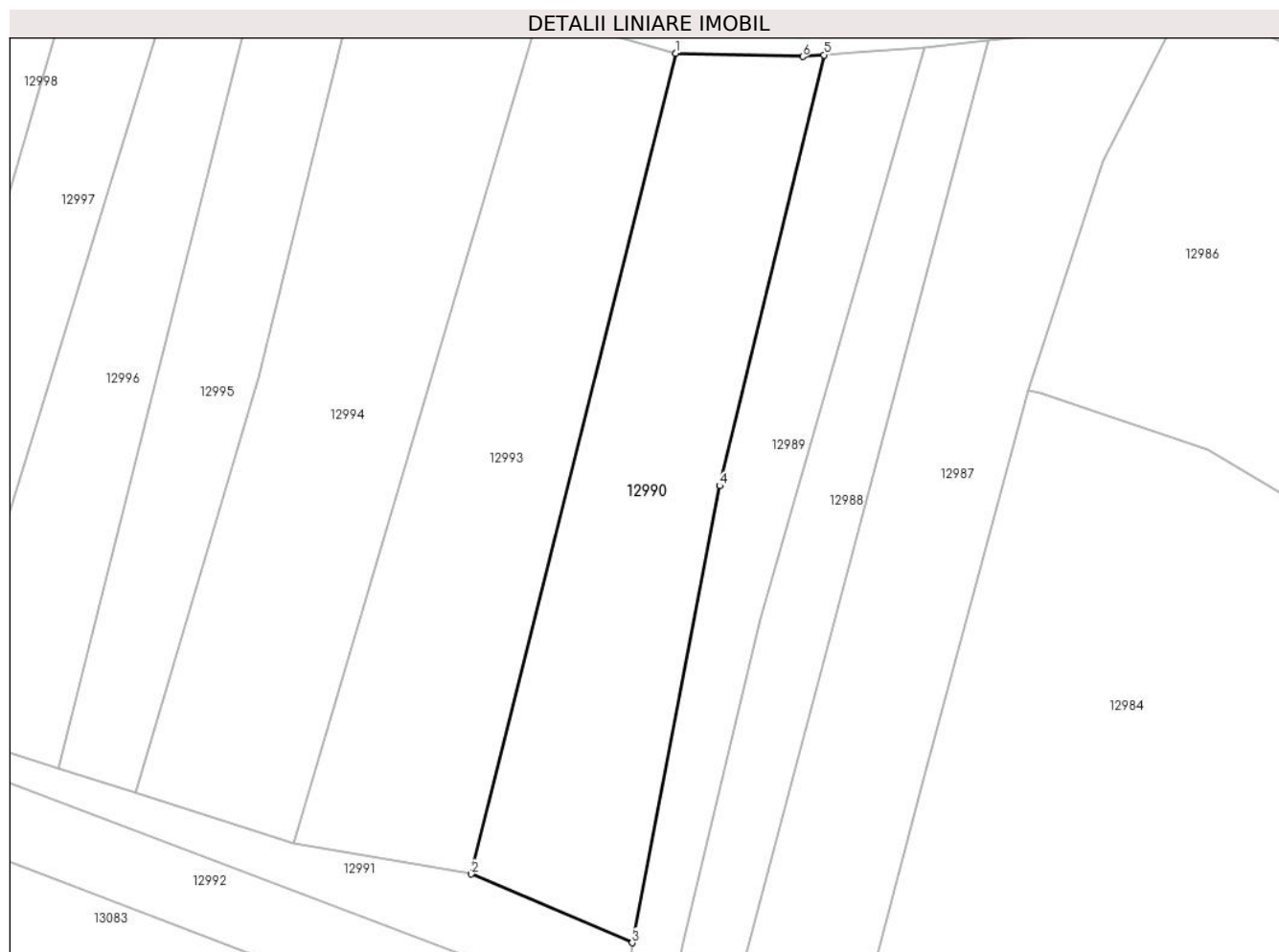
Inscrieri privind dezmembramintele dreptului de proprietate, drepturi reale de garanție și sarcini	Referințe
NU SUNT	

Anexa Nr. 1 La Partea I

Teren

Nr cadastral	Suprafața (mp)*	Observații / Referințe
	5.247	

* Suprafața este determinată în planul de proiecție Stereo 70.



Date referitoare la teren

Crt	Categorie folosință	Intravilan	Suprafața (mp)	Tarla	Parcelă	Nr. topo	Observații / Referințe
1	arabil	NU	5.247	-	-	Parte din 1546/1, 1546/2	Arabil în Dealu Mare

Lungime Segmente

1) Valorile lungimilor segmentelor sunt obținute din proiecție în plan.

Punct început	X / Y	Punct sfârșit	X / Y	Lungime segment (** (m))
1	285.035,769 429.170,318	2	284.995,274 429.007,835	167.453
2	284.995,274 429.007,835	3	285.027,141 428.994,218	34.654
3	285.027,141 428.994,218	4	285.044,452 429.084,683	92.106
4	285.044,452 429.084,683	5	285.065,102 429.169,996	87.777

Punct început	X / Y	Punct sfârșit	X / Y	Lungime segment (** (m)
5	285.065,102 429.169,996	6	285.060,916 429.169,653	4.2
6	285.060,916 429.169,653	1	285.035,769 429.170,318	25.156

** Lungimile segmentelor sunt determinate în planul de proiecție Stereo 70 și sunt rotunjite la 1 milimetru.

*** Distanța dintre puncte este formată din segmente cumulate ce sunt mai mici decât valoarea 1 milimetru.

**DATE DESPRE IMOBILUL NR. 12991**

Oficiul de Cadastru și Publicitate Imobiliară CARAS-SEVERIN
Biroul de Cadastru și Publicitate Imobiliară Caransebes

A. Partea I. Descrierea imobilului

TEREN Extravilan

Nr. CF vechi:1074-Petroșnița
Nr. topografic:Parte din 1544, 1545

Adresa: Jud. Caraș-Severin

Nr. Crt	Nr cadastral Nr. topografic	Suprafața* (mp)	Observații / Referințe
A1		1.443	Sector cadastral:8 Teren neimprejmuit;

B. Partea II. Proprietari și acte

Inscrieri privitoare la dreptul de proprietate și alte drepturi reale		Referințe
/		
Act Normativ nr. 7, din 13/03/1996 emis de PARLAMENTUL ROMÂNIEI;		
B1	Intabulare, drept de PROPRIETATE, dobândit prin Lege, cota actuala 1/1 1) NEIDENTIFICAT NEIDENTIFICAT	A1
Act Normativ nr. 7, din 13/03/1996 emis de PARLAMENTUL ROMÂNIEI (ADEVÉRINȚA 2888/23.05.2023, EMISĂ DE PRIMĂRIA COMUNEI BUCOȘNIȚA);		
B2	Se notează posesia faptică în favoarea lui 1) VERNICHESCU FLORIN-ROMICĂ	A1

C. Partea III. SARCINI .

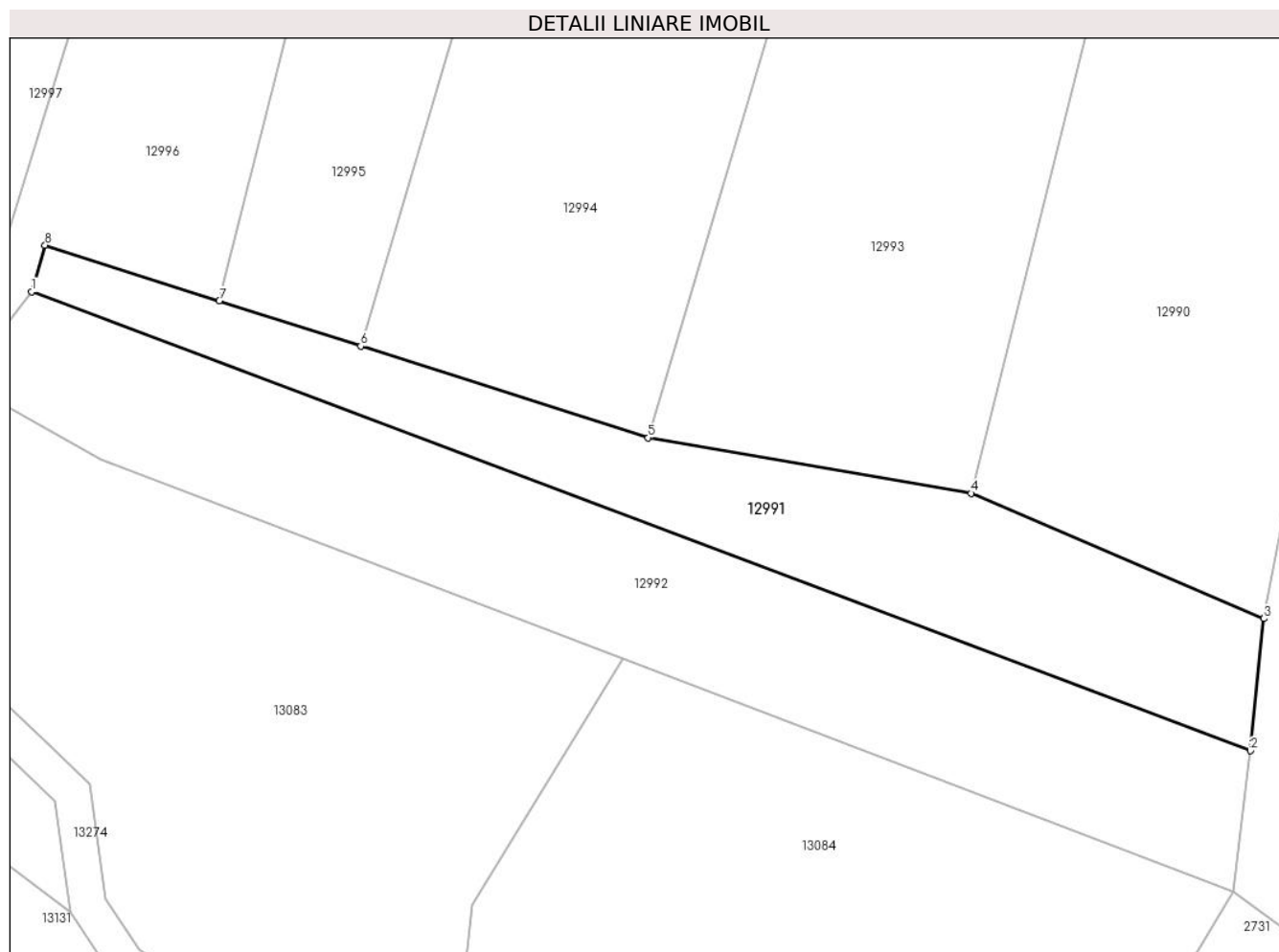
Inscrieri privind dezmembramintele dreptului de proprietate, drepturi reale de garanție și sarcini	Referințe
NU SUNT	

Anexa Nr. 1 La Partea I

Teren

Nr cadastral	Suprafața (mp)*	Observații / Referințe
	1.443	

* Suprafața este determinată în planul de proiecție Stereo 70.



Date referitoare la teren

Crt	Categorie folosință	Intravilan	Suprafața (mp)	Tarla	Parcelă	Nr. topo	Observații / Referințe
1	faneata	NU	1.443	-	-	Parte din 1544, 1545	Fâneată în Dealu Mare

Lungime Segmente

1) Valorile lungimilor segmentelor sunt obținute din proiecție în plan.

Punct început	X / Y	Punct sfârșit	X / Y	Lungime segment (** (m)
1	284.892,974 429.029,768	2	285.025,687 428.979,838	141.795
2	285.025,687 428.979,838	3	285.027,141 428.994,218	14.453
3	285.027,141 428.994,218	4	284.995,274 429.007,835	34.654
4	284.995,274 429.007,835	5	284.960,102 429.013,887	35.689
5	284.960,102 429.013,887	6	284.928,804 429.023,872	32.852

Punct început	X / Y	Punct sfârșit	X / Y	Lungime segment (** (m)
6	284.928,804 429.023,872	7	284.913,422 429.028,779	16.146
7	284.913,422 429.028,779	8	284.894,441 429.034,835	19.924
8	284.894,441 429.034,835	1	284.892,974 429.029,768	5.275

** Lungimile segmentelor sunt determinate în planul de proiecție Stereo 70 și sunt rotunjite la 1 milimetru.

*** Distanța dintre puncte este formată din segmente cumulate ce sunt mai mici decât valoarea 1 milimetru.

**DATE DESPRE IMOBILUL NR. 12992**

Oficiul de Cadastru și Publicitate Imobiliară CARAS-SEVERIN
Biroul de Cadastru și Publicitate Imobiliară Caransebes

A. Partea I. Descrierea imobilului

TEREN Extravilan

Nr. CF vechi:1074, 474-Petroșnița
Nr. topografic:Parte din 1544, 1545, 1543

Adresa: Jud. Caraș-Severin

Nr. Crt	Nr cadastral Nr. topografic	Suprafața* (mp)	Observații / Referințe
A1		2.113	Sector cadastral:8 Teren neimprejmuit;

B. Partea II. Proprietari și acte

Inscrieri privitoare la dreptul de proprietate și alte drepturi reale		Referințe
/		
Act Normativ nr. 7, din 13/03/1996 emis de PARLAMENTUL ROMÂNIEI;		
B1	Intabulare, drept de PROPRIETATE, dobândit prin Lege, cota actuala 1/1 1) NEIDENTIFICAT NEIDENTIFICAT	A1
Act Normativ nr. 7, din 13/03/1996 emis de PARLAMENTUL ROMÂNIEI (ADEVERINȚA 4594/14.09.2023, EMISĂ DE PRIMĂRIA COMUNEI BUCOȘNIȚA);		
B2	Se notează posesia faptică în favoarea lui 1) VALEANU ADRIABA-MARIA	A1

C. Partea III. SARCINI .

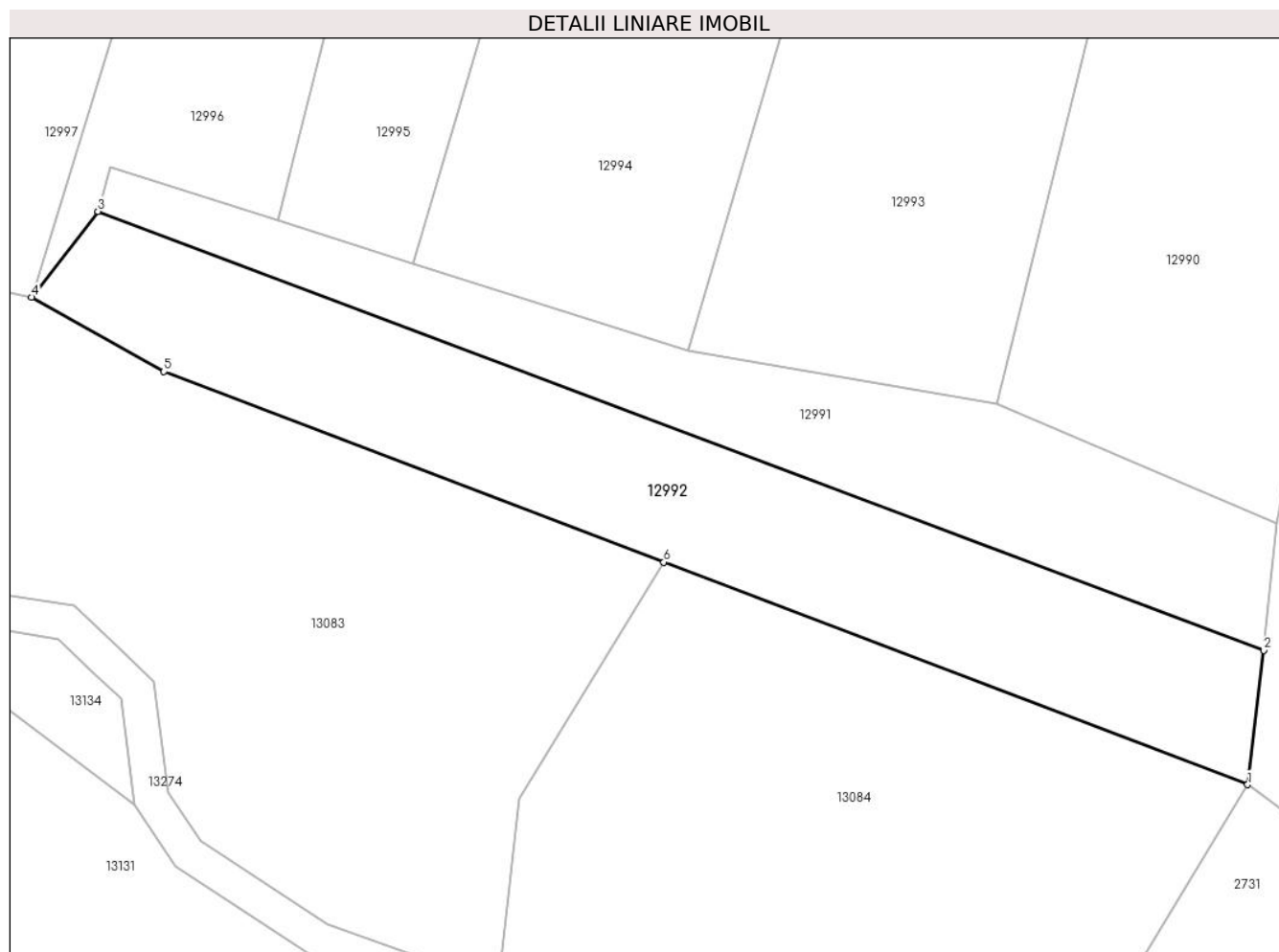
Inscrieri privind dezmembramintele dreptului de proprietate, drepturi reale de garanție și sarcini	Referințe
NU SUNT	

Anexa Nr. 1 La Partea I

Teren

Nr cadastral	Suprafața (mp)*	Observații / Referințe
	2.113	

* Suprafața este determinată în planul de proiecție Stereo 70.



Date referitoare la teren

Crt	Categorie folosință	Intra vilan	Suprafața (mp)	Tarla	Parcelă	Nr. topo	Observații / Referințe
1	faneata	NU	2.113	-	-	Parte din 1544, 1545, 1543	Fâneată în Dealu Mare

Lungime Segmente

1) Valorile lungimilor segmentelor sunt obținute din proiecție în plan.

Punct început	X / Y	Punct sfârșit	X / Y	Lungime segment (** (m))
1	285.023,847 428.964,556	2	285.025,687 428.979,838	15.392
2	285.025,687 428.979,838	3	284.892,974 429.029,768	141.795
3	284.892,974 429.029,768	4	284.885,412 429.020,003	12.351
4	284.885,412 429.020,003	5	284.900,474 429.011,555	17.269

Punct început	X / Y	Punct sfârșit	X / Y	Lungime segment (** (m)
5	284.900,474 429.011,555	6	284.957,395 428.989,871	60.911
6	284.957,395 428.989,871	1	285.023,847 428.964,556	71.111

** Lungimile segmentelor sunt determinate în planul de proiecție Stereo 70 și sunt rotunjite la 1 milimetru.

*** Distanța dintre puncte este formată din segmente cumulate ce sunt mai mici decât valoarea 1 milimetru.

**DATE DESPRE IMOBILUL NR. 12993**

Oficiul de Cadastru și Publicitate Imobiliară CARAS-SEVERIN
 Biroul de Cadastru și Publicitate Imobiliară Caransebes

A. Partea I. Descrierea imobilului

TEREN Extravilan

Nr. CF vechi:18, 17-Petroșnița
 Nr. topografic:Parte din 1546/1, 1546/2

Adresa: Jud. Caraș-Severin

Nr. Crt	Nr cadastral Nr. topografic	Suprafața* (mp)	Observații / Referințe
A1		5.436	Sector cadastral:8 Teren neimprejmuit;

B. Partea II. Proprietari și acte

Inscrieri privitoare la dreptul de proprietate și alte drepturi reale		Referințe
1 / 01/01/1900		
Act Notarial nr. 0, din 01/01/1900 emis de -;		
B1	Intabulare, drept de PROPRIETATE, dobandit prin Conventie, cota actuala 4/36 1) BACILA CALINA	A1
B2	Intabulare, drept de PROPRIETATE, dobandit prin Conventie, cota actuala 2/36 1) BACILA MIRON	A1
B3	Intabulare, drept de PROPRIETATE, dobandit prin Conventie, cota actuala 2/36 1) BACILA CALINA	A1
286 / 23/01/1930		
Act Notarial nr. 0, din 08/01/1930 emis de -;		
B4	Intabulare, drept de PROPRIETATEpărți egale, dobandit prin Conventie, cota actuala 18/36 1) BACILA MARIA, Dom. în Petroșnița	A1
1765 / 11/06/1930		
Act Notarial nr. 0, din 15/12/1929 emis de -;		
B5	Intabulare, drept de PROPRIETATE, dobandit prin Conventie, cota actuala 10/36 1) BACILA MIRON, căs. cu Hamat Floarea, dom. în Petroșnița	A1

C. Partea III. SARCINI .

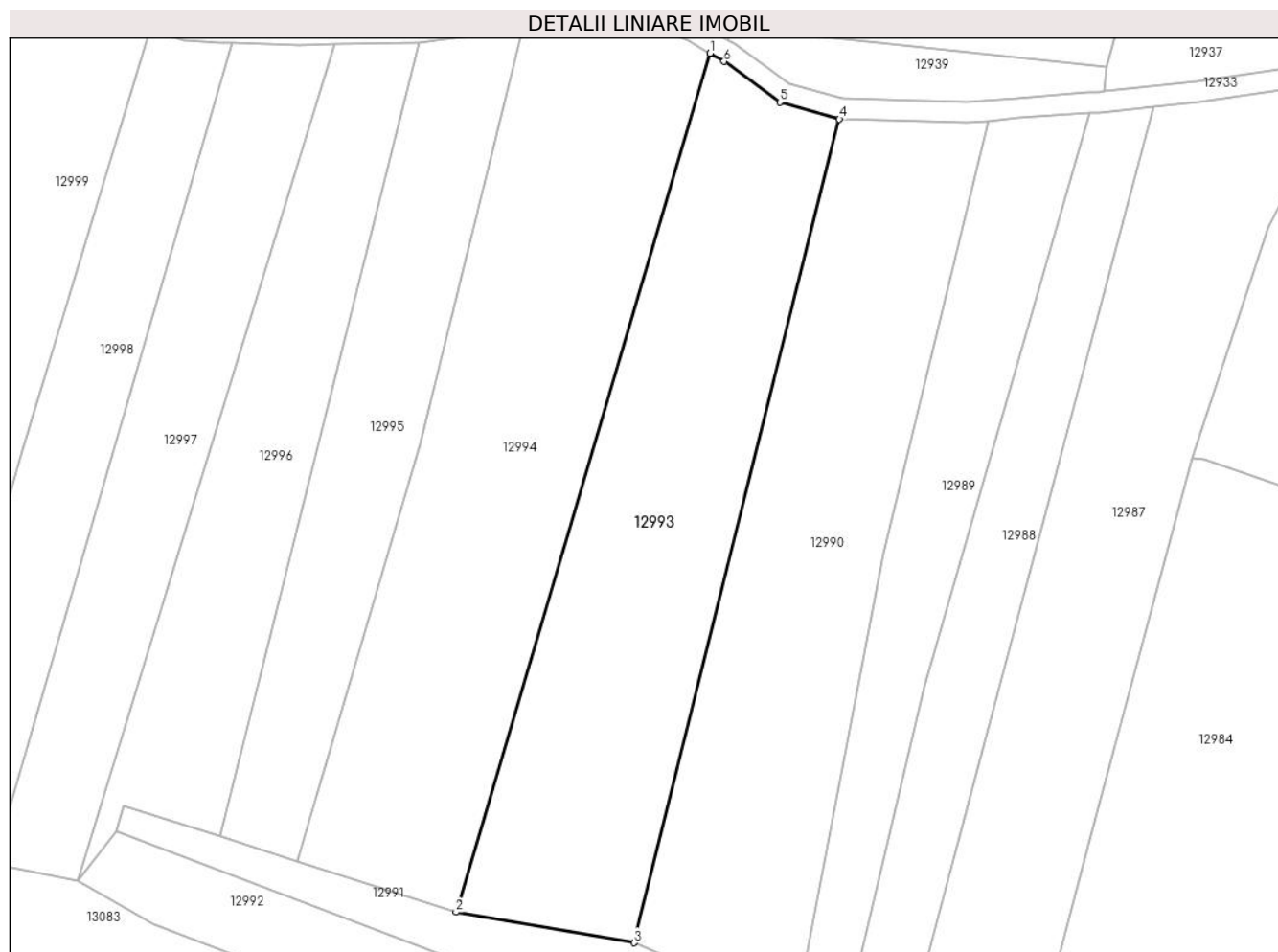
Inscrieri privind dezmembramintele dreptului de proprietate, drepturi reale de garanție și sarcini	Referințe
NU SUNT	

Anexa Nr. 1 La Partea I

Teren

Nr cadastral	Suprafața (mp)*	Observații / Referințe
	5.436	

* Suprafața este determinată în planul de proiecție Stereo 70.



Date referitoare la teren

Crt	Categorie folosință	Intravilan	Suprafața (mp)	Tarla	Parcelă	Nr. topo	Observații / Referințe
1	arabil	NU	5.436	-	-	Parte din 1546/1, 1546/2	Arabil în Dealu Mare, RESTUL DE SUPRAFAȚĂ SE REGĂSEȘTE LA ID 12990

Lungime Segmente

1) Valorile lungimilor segmentelor sunt obținute din proiecție în plan.

Punct început	X / Y	Punct sfârșit	X / Y	Lungime segment (** (m))
1	285.010,246 429.183,298	2	284.960,102 429.013,887	176.676
2	284.960,102 429.013,887	3	284.995,274 429.007,835	35.689
3	284.995,274 429.007,835	4	285.035,769 429.170,318	167.453
4	285.035,769 429.170,318	5	285.024,033 429.173,634	12.195

Punct început	X / Y	Punct sfârșit	X / Y	Lungime segment (** (m)
5	285.024,033 429.173,634	6	285.013,018 429.181,669	13.634
6	285.013,018 429.181,669	1	285.010,246 429.183,298	3.215

** Lungimile segmentelor sunt determinate în planul de proiecție Stereo 70 și sunt rotunjite la 1 milimetru.

*** Distanța dintre puncte este formată din segmente cumulate ce sunt mai mici decât valoarea 1 milimetru.

**DATE DESPRE IMOBILUL NR. 12994**

Oficiul de Cadastru și Publicitate Imobiliară CARAS-SEVERIN
Biroul de Cadastru și Publicitate Imobiliară Caransebes

A. Partea I. Descrierea imobilului

TEREN Extravilan

Nr. CF vechi:323-Petroșnița
Nr. topografic:1547

Adresa: Jud. Caraș-Severin

Nr. Crt	Nr cadastral Nr. topografic	Suprafața* (mp)	Observații / Referințe
A1		5.977	Sector cadastral:8 Teren neimprejmuit;

B. Partea II. Proprietari și acte

Inscrieri privitoare la dreptul de proprietate și alte drepturi reale		Referințe
373 / 20/02/1934		
Hotarare Judecatoreasca nr. 1445, din 01/01/1926 emis de JUDECĂTORIA CARANSEBEȘ;		
B1	Intabulare, drept de PROPRIETATE, dobandit prin Hotarare Judecatoreasca, cota actuala 1/2 1) MIHUȚA CALINA, fiica lui Bosioc, dom. în Petroșnița	A1
31 / 14/01/1974		
Act Notarial nr. 49, din 08/01/1974 emis de -;		
B2	Intabulare, drept de PROPRIETATE, dobandit prin Conventie, cota actuala 1/2 1) PAICA NISTOR-BUSUIOC, și soția 2) PAICA SOLOMIA, născ. Trica, dom. în Petroșnița	A1
/		
Act Normativ nr. 7, din 13/03/1996 emis de PARLAMENTUL ROMÂNIEI (ADEVÉRINȚA 6224/29.11.2023, EMISĂ DE PRIMĂRIA COMUNEI BUCOȘNIȚA);		
B3	Se notează posesia faptică în favoarea lui 1) PAICA ION	A1

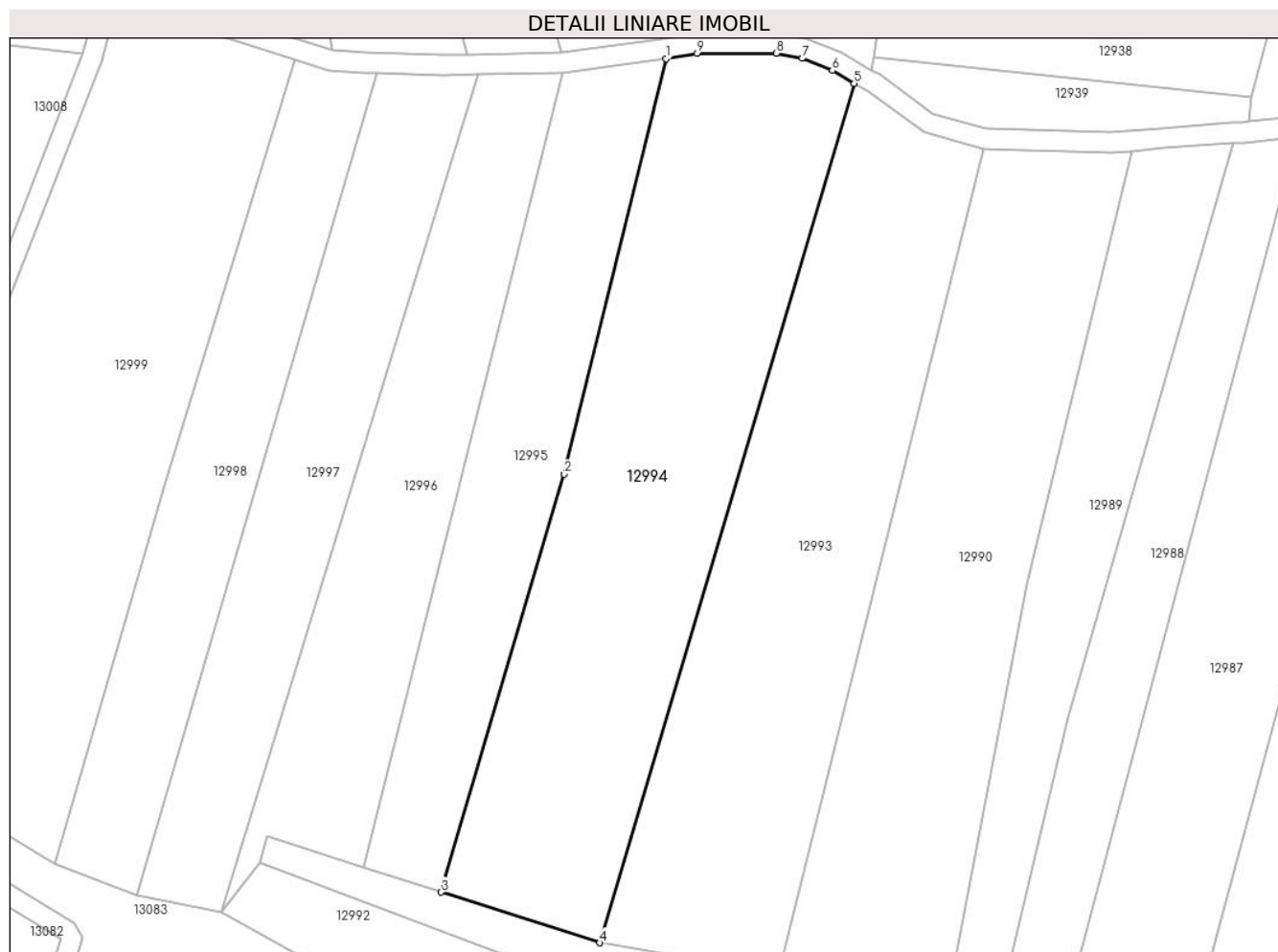
C. Partea III. SARCINI

Inscrieri privind dezmembramintele dreptului de proprietate, drepturi reale de garanție și sarcini		Referințe
31 / 14/01/1974		
Act Notarial nr. 49, din 08/01/1974 emis de -;		
C1	Intabulare, drept de UZUFRACT VIAGER, cota actuala 1/2 1) MIHUȚA BOSIOC, fost căs. cu Carabal Floarea, dom. în Petroșnița	A1

Teren

Nr cadastral	Suprafața (mp)*	Observații / Referințe
	5.977	

* Suprafața este determinată în planul de proiecție Stereo 70.



Date referitoare la teren

Crt	Categorie folosință	Intravilan	Suprafața (mp)	Tarla	Parcelă	Nr. topo	Observații / Referințe
1	fâneata	NU	5.977	-	-	1547	Fâneată în Dealu Mare

Lungime Segmente

1) Valorile lungimilor segmentelor sunt obținute din proiecție în plan.

Punct început	X / Y	Punct sfârșit	X / Y	Lungime segment (** (m)
1	284.973,181 429.188,15	2	284.953,095 429.106,262	84.315
2	284.953,095 429.106,262	3	284.928,804 429.023,872	85.896
3	284.928,804 429.023,872	4	284.960,102 429.013,887	32.852
4	284.960,102 429.013,887	5	285.010,246 429.183,298	176.676
5	285.010,246 429.183,298	6	285.005,935 429.185,832	5.001

Punct început	X / Y	Punct sfârșit	X / Y	Lungime segment (** (m)
6	285.005,935 429.185,832	7	284.999,983 429.188,213	6.411
7	284.999,983 429.188,213	8	284.994,877 429.189,228	5.206
8	284.994,877 429.189,228	9	284.979,291 429.189,242	15.586
9	284.979,291 429.189,242	1	284.973,181 429.188,15	6.207

** Lungimile segmentelor sunt determinate în planul de proiecție Stereo 70 și sunt rotunjite la 1 milimetru.

*** Distanța dintre puncte este formată din segmente cumulate ce sunt mai mici decât valoarea 1 milimetru.

**DATE DESPRE IMOBILUL NR. 12995**

Oficiul de Cadastru și Publicitate Imobiliară CARAS-SEVERIN
Biroul de Cadastru și Publicitate Imobiliară Caransebes

A. Partea I. Descrierea imobilului

TEREN Extravilan

Nr. CF vechi:751-Petroșnița
Nr. topografic:Parte din 1548, 1549

Adresa: Jud. Caraș-Severin

Nr. Crt	Nr cadastral Nr. topografic	Suprafața* (mp)	Observații / Referințe
A1		Din acte: 5.911 Masurata: 3.076	Sector cadastral:8 Teren neimprejmuit;

B. Partea II. Proprietari și acte

Inscrieri privitoare la dreptul de proprietate și alte drepturi reale	Referințe	
1 / 01/01/1900		
Act Notarial nr. 0, din 01/01/1900 emis de -;		
B1	Intabulare, drept de PROPRIETATE, dobandit prin Conventie, cota actuala 1/8 1) GHERGA PAVEL	A1
749 / 04/03/1930		
Act Notarial nr. 0, din 26/02/1930 emis de -;		
B2	Intabulare, drept de PROPRIETATE, dobandit prin Conventie, cota actuala 4/8 1) GHERGA FILARET , și a soției sale 2) GHERGA ILINCA , născ. Spunei, dom. în Petroșnița <i>OBSERVATII: bun comun</i>	A1
1602 / 05/08/1933		
Act Notarial nr. 0, din 14/11/1932 emis de -;		
B3	Intabulare, drept de PROPRIETATE, dobandit prin Conventie, cota actuala 3/8 1) GHERGA PAVEL , căs. cu Solomia Paica, dom. în Petroșnița	A1
B4	Se notează interdicția de înstrăinare și grevare în favoarea lui 1) GHERGA IULIU , și soția sa 2) GHERGA SOLOMIA	A1

C. Partea III. SARCINI

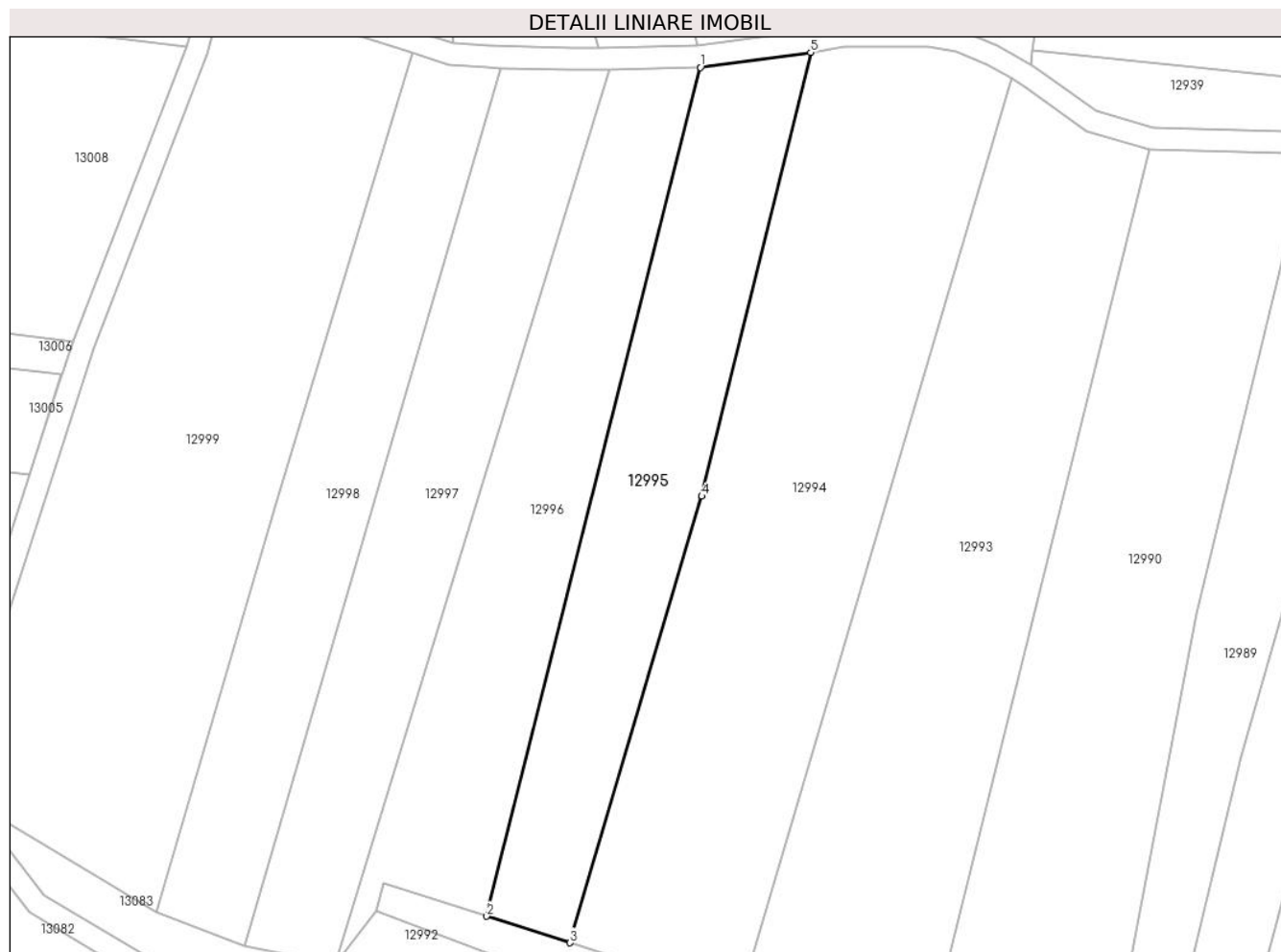
Inscrieri privind dezmembramintele dreptului de proprietate, drepturi reale de garanție și sarcini	Referințe	
1602 / 05/08/1933		
Act Notarial nr. 0, din 14/11/1932 emis de -;		
C1	Intabulare, drept de UZUFRACT VIAGER, cota actuala 3/8 1) GHERGA IULIU , și soția sa 2) GHERGA SOLOMIA	A1

Anexa Nr. 1 La Partea I

Teren

Nr cadastral	Suprafața (mp)*	Observații / Referințe
	Din acte: 5.911 Masurata: 3.076	

* Suprafața este determinată în planul de proiecție Stereo 70.



Date referitoare la teren

Crt	Categorie folosință	Intra vilan	Suprafața (mp)	Tarla	Parcelă	Nr. topo	Observații / Referințe
1	faneata	NU	3.076	-	-	Parte din 1548, 1549	Fâneată în Dealu Mare, restu de suprafață se regăsește la id 12996

Lungime Segmente

1) Valorile lungimilor segmentelor sunt obținute din proiecție în plan.

Punct început	X / Y	Punct sfârșit	X / Y	Lungime segment (** (m)
1	284.952,856 429.185,379	2	284.913,422 429.028,779	161.489
2	284.913,422 429.028,779	3	284.928,804 429.023,872	16.146
3	284.928,804 429.023,872	4	284.953,095 429.106,262	85.896
4	284.953,095 429.106,262	5	284.973,181 429.188,15	84.315
5	284.973,181 429.188,15	1	284.952,856 429.185,379	20.513

**** Lungimile segmentelor sunt determinate în planul de proiecție Stereo 70 și sunt rotunjite la 1 milimetru.**

***** Distanța dintre puncte este formată din segmente cumulate ce sunt mai mici decât valoarea 1 milimetru.**

**DATE DESPRE IMOBILUL NR. 12996**

Oficiul de Cadastru și Publicitate Imobiliară CARAS-SEVERIN
Biroul de Cadastru și Publicitate Imobiliară Caransebes

A. Partea I. Descrierea imobilului

TEREN Extravilan

Nr. CF vechi:751-Petroșnița
Nr. topografic:Parte din 1548, 1549

Adresa: Jud. Caraș-Severin

Nr. Crt	Nr cadastral Nr. topografic	Suprafața* (mp)	Observații / Referințe
A1		3.236	Sector cadastral:8 Teren neimprejmuit;

B. Partea II. Proprietari și acte

Inscrieri privitoare la dreptul de proprietate și alte drepturi reale		Referințe
/		
Act Normativ nr. 7, din 13/03/1996 emis de PARLAMENTUL ROMÂNIEI;		
B1	Intabulare, drept de PROPRIETATE, dobândit prin Lege, cota actuala 1/1 1) NEIDENTIFICAT NEIDENTIFICAT	A1
Act Normativ nr. 7, din 13/03/1996 emis de PARLAMENTUL ROMÂNIEI (ADEVÉRINȚA 4605/14.09.2023, EMISĂ DE PRIMĂRIA COMUNEI BUCOȘNIȚA);		
B2	Se notează posesia faptică în favoarea lui 1) BISTREAN FLOAREA	A1

C. Partea III. SARCINI .

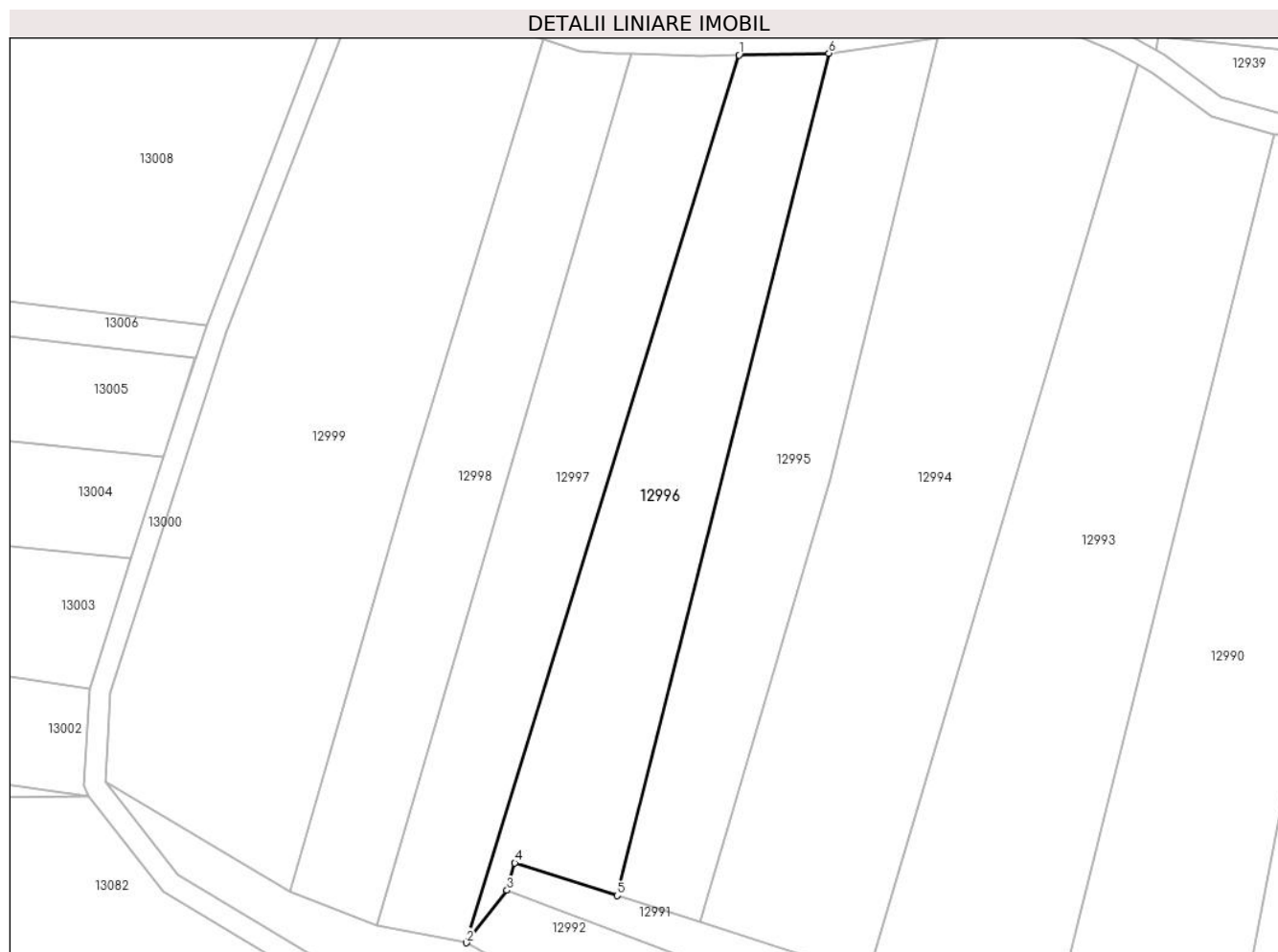
Inscrieri privind dezmembramintele dreptului de proprietate, drepturi reale de garanție și sarcini	Referințe
NU SUNT	

Anexa Nr. 1 La Partea I

Teren

Nr cadastral	Suprafața (mp)*	Observații / Referințe
	3.236	

* Suprafața este determinată în planul de proiecție Stereo 70.



Date referitoare la teren

Crt	Categorie folosință	Intravilan	Suprafața (mp)	Tarla	Parcelă	Nr. topo	Observații / Referințe
1	faneata	NU	3.236	-	-	Parte din 1548, 1549	Fâneată în Dealu Laticu

Lungime Segmente

1) Valorile lungimilor segmentelor sunt obținute din proiecție în plan.

Punct început	X / Y	Punct sfârșit	X / Y	Lungime segment (** (m)
1	284.936,139 429.185,06	2	284.885,412 429.020,003	172.676
2	284.885,412 429.020,003	3	284.892,974 429.029,768	12.351
3	284.892,974 429.029,768	4	284.894,441 429.034,835	5.275
4	284.894,441 429.034,835	5	284.913,422 429.028,779	19.924
5	284.913,422 429.028,779	6	284.952,856 429.185,379	161.489

Punct început	X / Y	Punct sfârșit	X / Y	Lungime segment (** (m)
6	284.952,856 429.185,379	1	284.936,139 429.185,06	16.72

** Lungimile segmentelor sunt determinate în planul de proiecție Stereo 70 și sunt rotunjite la 1 milimetru.

*** Distanța dintre puncte este formată din segmente cumulate ce sunt mai mici decât valoarea 1 milimetru.

**DATE DESPRE IMOBILUL NR. 12997**

Oficiul de Cadastru și Publicitate Imobiliară CARAS-SEVERIN
Biroul de Cadastru și Publicitate Imobiliară Caransebes

A. Partea I. Descrierea imobilului

TEREN Extravilan

Nr. CF vechi:328-Petroșnița
Nr. topografic:1550

Adresa: Jud. Caraș-Severin

Nr. Crt	Nr cadastral Nr. topografic	Suprafața* (mp)	Observații / Referințe
A1		3.091	Sector cadastral:8 Teren neimprejmuit;

B. Partea II. Proprietari și acte

Inscrieri privitoare la dreptul de proprietate și alte drepturi reale		Referințe
/		
Act Normativ nr. 7, din 13/03/1996 emis de PARLAMENTUL ROMÂNIEI;		
B1	Intabulare, drept de PROPRIETATE, dobândit prin Lege, cota actuala 1/1 1) NEIDENTIFICAT NEIDENTIFICAT	A1
Act Normativ nr. 7, din 13/03/1996 emis de PARLAMENTUL ROMÂNIEI (ADEVÉRINȚA 4608/14.09.2023, EMISĂ DE PRIMĂRIA COMUNEI BUCOȘNIȚA);		
B2	Se notează posesia faptică în favoarea lui 1) MICULESCU MARTIN	A1

C. Partea III. SARCINI .

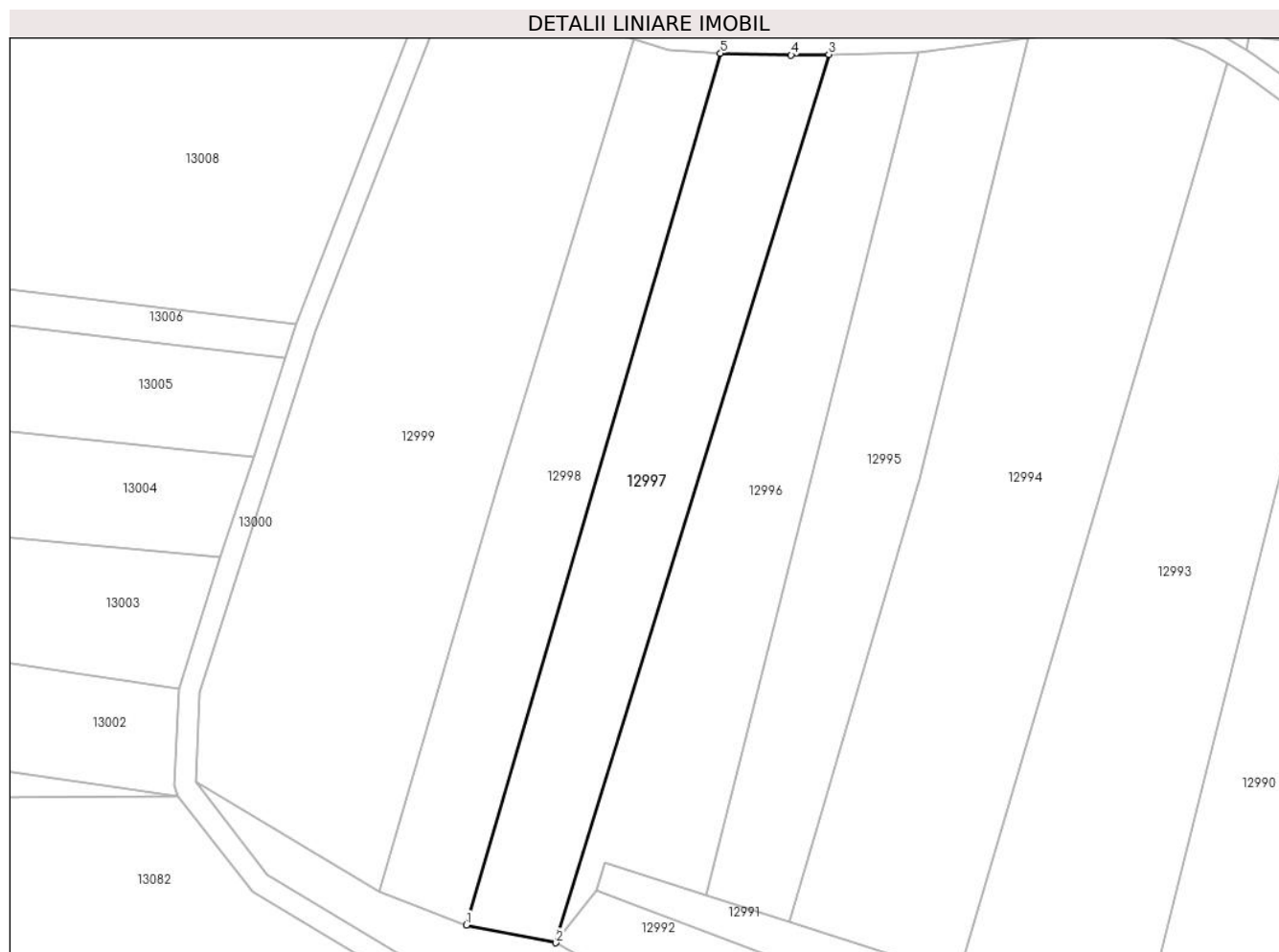
Inscrieri privind dezmembramintele dreptului de proprietate, drepturi reale de garanție și sarcini	Referințe
NU SUNT	

Anexa Nr. 1 La Partea I

Teren

Nr cadastral	Suprafața (mp)*	Observații / Referințe
	3.091	

* Suprafața este determinată în planul de proiecție Stereo 70.



Date referitoare la teren

Crt	Categorie folosință	Intra vilan	Suprafața (mp)	Tarla	Parcelă	Nr. topo	Observații / Referințe
1	faneata	NU	3.091	-	-	1550	Fâneată în Dealu Mare

Lungime Segmente

1) Valorile lungimilor segmentelor sunt obținute din proiecție în plan.

Punct început	X / Y	Punct sfârșit	X / Y	Lungime segment (** (m)
1	284.868,775 429.023,302	2	284.885,412 429.020,003	16.961
2	284.885,412 429.020,003	3	284.936,139 429.185,06	172.676
3	284.936,139 429.185,06	4	284.929,125 429.184,927	7.015
4	284.929,125 429.184,927	5	284.915,994 429.185,265	13.135
5	284.915,994 429.185,265	1	284.868,775 429.023,302	168.706

**** Lungimile segmentelor sunt determinate în planul de proiecție Stereo 70 și sunt rotunjite la 1 milimetru.**

***** Distanța dintre puncte este formată din segmente cumulate ce sunt mai mici decât valoarea 1 milimetru.**

**DATE DESPRE IMOBILUL NR. 12998**

Oficiul de Cadastru și Publicitate Imobiliară CARAS-SEVERIN
Biroul de Cadastru și Publicitate Imobiliară Caransebes

A. Partea I. Descrierea imobilului

Nr. CF vechi:217-Petroșnița
Nr. topografic:1551

TEREN Extravilan

Adresa: Jud. Caraș-Severin

Nr. Crt	Nr cadastral Nr. topografic	Suprafața* (mp)	Observații / Referințe
A1		2.841	Sector cadastral:8 Teren neimprejmuit;

B. Partea II. Proprietari și acte

Inscrieri privitoare la dreptul de proprietate și alte drepturi reale		Referințe
3837 / 18/05/1914		
Act Notarial nr. 0, din 01/01/1914 emis de -;		
B1	Intabulare, drept de PROPRIETATE, dobandit prin Conventie, cota actuala 16/32 1) LINU CRUCIȚA	A1
119 / 30/01/1973		
Act Notarial nr. 275, din 01/01/1972 emis de Notariatul de Stat Local Caransebes;		
B2	Intabulare, drept de PROPRIETATE, dobandit prin Succesiune, cota actuala 4/32 1) GHERGA CRUCIȚA , născ. Linu, dom. în Petroșnița	A1
B3	Intabulare, drept de PROPRIETATE, dobandit prin Succesiune, cota actuala 3/32 1) GHERGA NICOLAE , dom. în Petroșnița	A1
B4	Intabulare, drept de PROPRIETATE, dobandit prin Succesiune, cota actuala 3/32 1) GHERGA METODIE , dom. în Petroșnița	A1
B5	Intabulare, drept de PROPRIETATE, dobandit prin Succesiune, cota actuala 3/32 1) GHERGA PETRU , dom. în Petroșnița	A1
B6	Intabulare, drept de PROPRIETATE, dobandit prin Succesiune, cota actuala 3/32 1) RADOIA SOFIA	A1

C. Partea III. SARCINI .

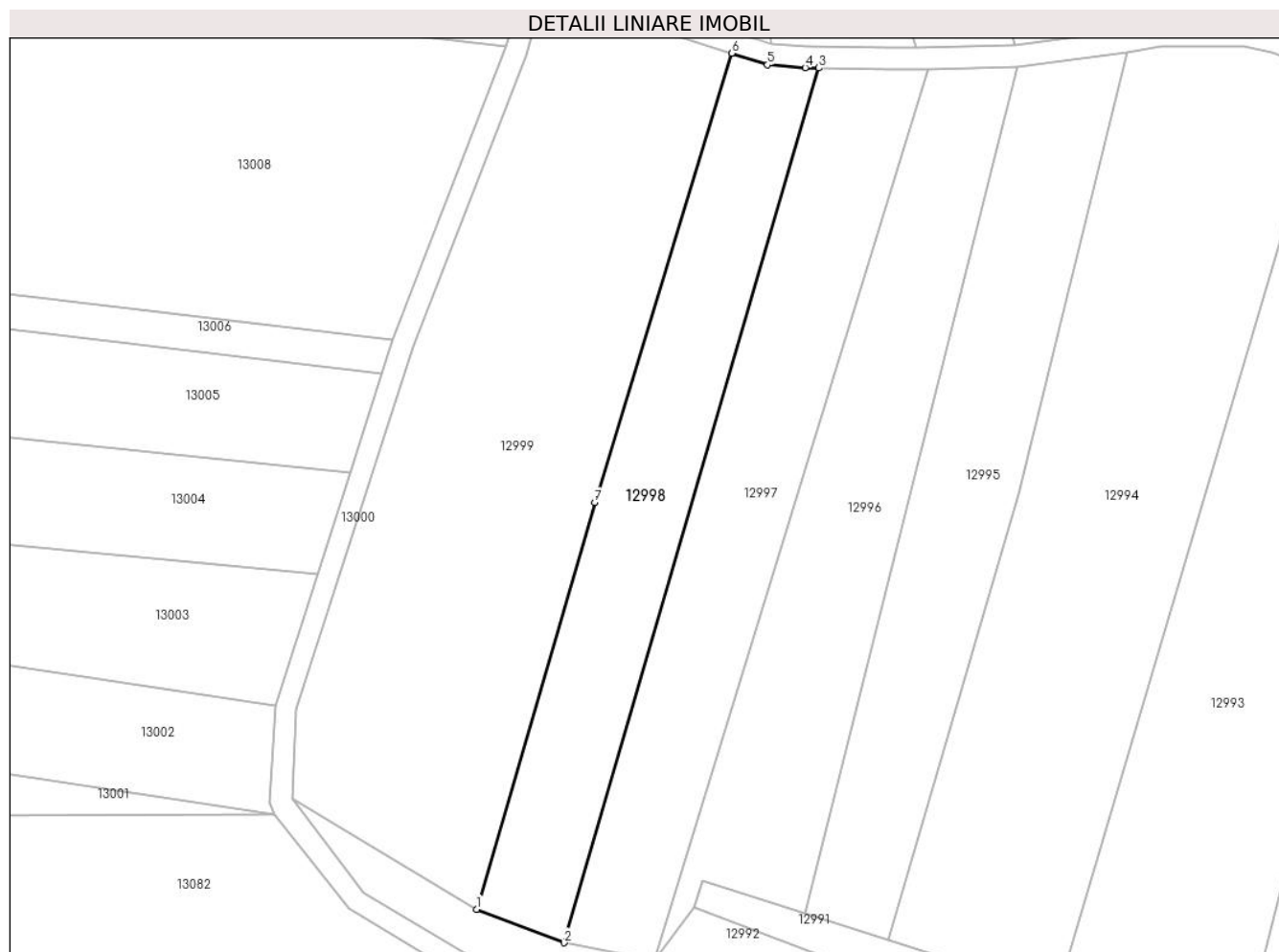
Inscrieri privind dezmembramintele dreptului de proprietate, drepturi reale de garanție și sarcini	Referințe
NU SUNT	

Anexa Nr. 1 La Partea I

Teren

Nr cadastral	Suprafața (mp)*	Observații / Referințe
	2.841	

* Suprafața este determinată în planul de proiecție Stereo 70.



Date referitoare la teren

Crt	Categorie folosință	Intravilan	Suprafața (mp)	Tarla	Parcelă	Nr. topo	Observații / Referințe
1	arabil	NU	2.841	-	-	1551	Arabil în Dealu Mare

Lungime Segmente

1) Valorile lungimilor segmentelor sunt obținute din proiecție în plan.

Punct început	X / Y	Punct sfârșit	X / Y	Lungime segment (** (m)
1	284.852,557 429.029,495	2	284.868,775 429.023,302	17.36
2	284.868,775 429.023,302	3	284.915,994 429.185,265	168.706
3	284.915,994 429.185,265	4	284.913,487 429.185,33	2.508
4	284.913,487 429.185,33	5	284.906,481 429.185,822	7.023
5	284.906,481 429.185,822	6	284.899,827 429.187,978	6.995

Punct început	X / Y	Punct sfârșit	X / Y	Lungime segment (** (m)
6	284.899,827 429.187,978	7	284.874,466 429.104,854	86.907
7	284.874,466 429.104,854	1	284.852,557 429.029,495	78.479

** Lungimile segmentelor sunt determinate în planul de proiecție Stereo 70 și sunt rotunjite la 1 milimetru.

*** Distanța dintre puncte este formată din segmente cumulate ce sunt mai mici decât valoarea 1 milimetru.

**DATE DESPRE IMOBILUL NR. 12999**

Oficiul de Cadastru și Publicitate Imobiliară CARAS-SEVERIN
 Biroul de Cadastru și Publicitate Imobiliară Caransebes

A. Partea I. Descrierea imobilului

TEREN Extravilan

Nr. CF vechi:251-Petroșnița
 Nr. topografic:1552

Adresa: Jud. Caraș-Severin

Nr. Crt	Nr cadastral Nr. topografic	Suprafața* (mp)	Observații / Referințe
A1	30343	Din acte: 5.548 Masurata: 6.403	Sector cadastral:8 Teren neimprejmuit;

B. Partea II. Proprietari și acte

Inscrieri privitoare la dreptul de proprietate și alte drepturi reale	Referințe
19793 / 28/08/2017	
Act Notarial nr. 1843, din 04/08/2017 emis de Simescu Gheorghe;	
B6	A1
Intabulare, drept de PROPRIETATE, donatie, dobandit prin Conventie, cota actuala 5548/6403, cota initiala 1/1	
1) GHERGA EMILIA	
<i>OBSERVATII: bun propriu</i>	
/	
Act Normativ nr. 7, din 13/03/1996 emis de PARLAMENTUL ROMÂNIEI;	
B7	A1
Inscrierea provizorie, drept de PROPRIETATE, dobandit prin Lege, cota actuala 855/6403	
1) COMUNA BUCOȘNIȚA , CIF:3227645, PROPRIETAR NEIDENTIFICAT	

C. Partea III. SARCINI .

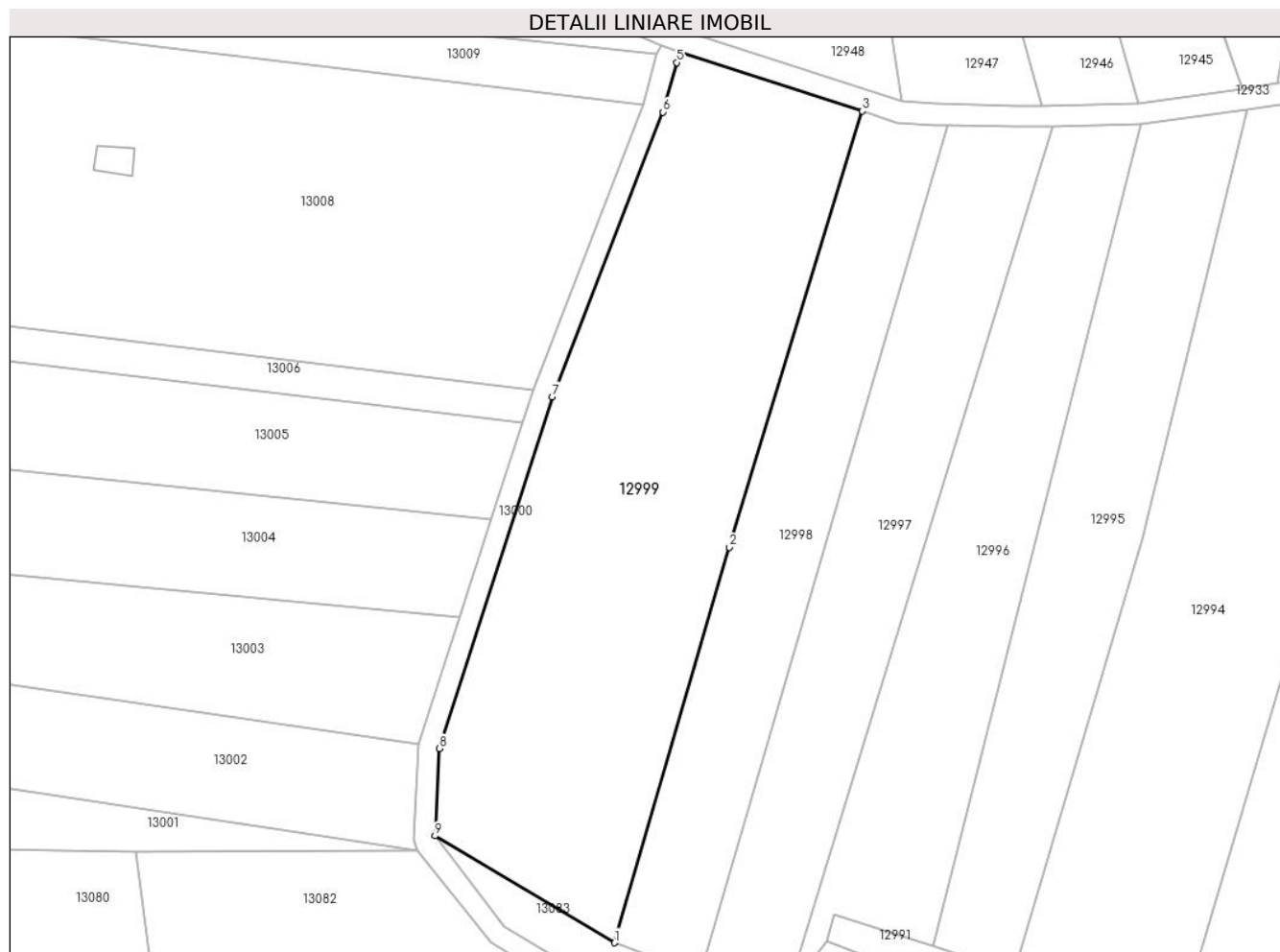
Inscrieri privind dezmembramintele dreptului de proprietate, drepturi reale de garanție și sarcini	Referințe
NU SUNT	

Anexa Nr. 1 La Partea I

Teren

Nr cadastral	Suprafața (mp)*	Observații / Referințe
30343	Din acte: 5.548 Masurata: 6.403	

* Suprafața este determinată în planul de proiecție Stereo 70.



Date referitoare la teren

Crt	Categorie folosință	Intra vilan	Suprafața (mp)	Tarla	Parcelă	Nr. topo	Observații / Referințe
1	arabil	NU	6.403	-	-	1552	Arabil în Dealu Mare

Lungime Segmente

1) Valorile lungimilor segmentelor sunt obținute din proiecție în plan.

Punct început	X / Y	Punct sfârșit	X / Y	Lungime segment (** (m)
1	284.852,557 429.029,495	2	284.874,466 429.104,854	78.479
2	284.874,466 429.104,854	3	284.899,827 429.187,978	86.907
3	284.899,827 429.187,978	4	284.865,347 429.199,15	36.245
4	284.865,347 429.199,15	5	284.864,411 429.197,221	2.144
5	284.864,411 429.197,221	6	284.861,827 429.187,76	9.808

Punct început	X / Y	Punct sfârşit	X / Y	Lungime segment (** (m)
6	284.861,827 429.187,76	7	284.840,778 429.133,524	58.177
7	284.840,778 429.133,524	8	284.819,221 429.066,533	70.374
8	284.819,221 429.066,533	9	284.818,366 429.049,871	16.684
9	284.818,366 429.049,871	1	284.852,557 429.029,495	39.802

** Lungimile segmentelor sunt determinate în planul de proiecţie Stereo 70 şi sunt rotunjite la 1 milimetru.

*** Distanţa dintre puncte este formată din segmente cumulate ce sunt mai mici decât valoarea 1 milimetru.

